

**DATE DESPRE IMOBILUL NR. 2001**

Oficiul de Cadastru și Publicitate Imobiliară ARGES
Biroul de Cadastru și Publicitate Imobiliară Campulung

A. Partea I. Descrierea imobilului

TEREN Intravilan

Adresa: Loc. Valea Mare Pravăț, Jud. Arges, PCT."ACASA"

Nr. Crt	Nr cadastral Nr. topografic	Suprafața* (mp)	Observații / Referințe
A1	82426	500	Sector cadastral:23 Teren neimprejmuit;

B. Partea II. Proprietari și acte

Inscrieri privitoare la dreptul de proprietate și alte drepturi reale		Referințe
22786 / 25/10/2021		
Act Notarial nr. 899, din 21/10/2021 emis de Ionescu Iulia;		
B1	Se infiinteaza cartea funciara 82426 a imobilului cu numarul cadastral 82426 / UAT Valea Mare Pravăț, rezultat din dezmembrarea imobilului cu numarul cadastral 80939 inscris in cartea funciara 80939;	A1
17226 / 12/08/2022		
Act Notarial nr. 819, din 10/08/2022 emis de Tuluca Andrei;		
B5	Intabulare, drept de PROPRIETATE-bun propriu, dobandit prin Conventie, cota actuala 1/1, cota initiala 1/1 1) BUZATU MARIUS-NICOLAE, necasatorit	A1

C. Partea III. SARCINI .

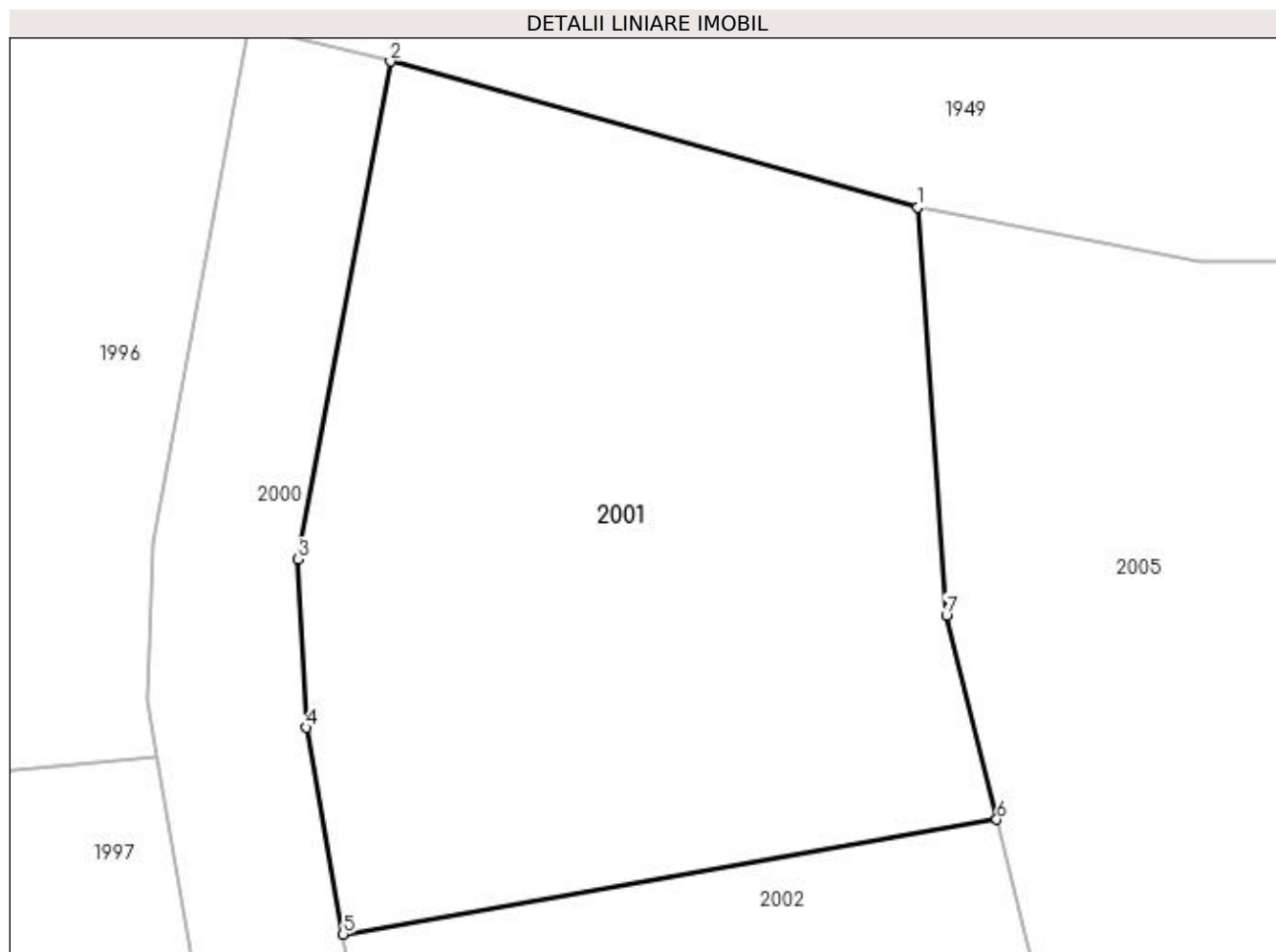
Inscrieri privind dezmembramintele dreptului de proprietate, drepturi reale de garanție și sarcini	Referințe
NU SUNT	

Anexa Nr. 1 La Partea I

Teren

Nr cadastral	Suprafața (mp)*	Observații / Referințe
82426	500	

* Suprafața este determinată în planul de proiecție Stereo 70.



Date referitoare la teren

Crt	Categorie folosință	Intra vilan	Suprafața (mp)	Tarla	Parcelă	Nr. topo	Observații / Referințe
1	faneata	DA	500	8	438	-	

Lungime Segmente

1) Valorile lungimilor segmentelor sunt obținute din proiecție în plan.

Punct început	X / Y	Punct sfârșit	X / Y	Lungime segment (** (m)
1	507.208,915 421.747,336	2	507.191,556 421.752,125	18.007
2	507.191,556 421.752,125	3	507.188,499 421.735,751	16.657
3	507.188,499 421.735,751	4	507.188,798 421.730,216	5.543
4	507.188,798 421.730,216	5	507.190,007 421.723,416	6.907
5	507.190,007 421.723,416	6	507.211,511 421.727,188	21.832

Punct început	X / Y	Punct sfârșit	X / Y	Lungime segment (** (m)
6	507.211,511 421.727,188	7	507.209,847 421.733,907	6.922
7	507.209,847 421.733,907	1	507.208,915 421.747,336	13.461

** Lungimile segmentelor sunt determinate în planul de proiecție Stereo 70 și sunt rotunjite la 1 milimetru.

*** Distanța dintre puncte este formată din segmente cumulate ce sunt mai mici decât valoarea 1 milimetru.

**DATE DESPRE IMOBILUL NR. 2002**

Oficiul de Cadastru și Publicitate Imobiliară ARGES
Biroul de Cadastru și Publicitate Imobiliară Campulung

A. Partea I. Descrierea imobilului

TEREN Intravilan

Adresa: Loc. Valea Mare Pravăț, Jud. Arges, PCT."ACASA"

Nr. Crt	Nr cadastral Nr. topografic	Suprafața* (mp)	Observații / Referințe
A1	82427	500	Sector cadastral:23 Teren neimprejmuit;

B. Partea II. Proprietari și acte

Inscrieri privitoare la dreptul de proprietate și alte drepturi reale		Referințe
22786 / 25/10/2021		
Act Notarial nr. 899, din 21/10/2021 emis de Ionescu Iulia;		
B1	Se infiinteaza cartea funciara 82427 a imobilului cu numarul cadastral 82427 / UAT Valea Mare Pravăț, rezultat din dezmembrarea imobilului cu numarul cadastral 80939 inscris in cartea funciara 80939;	A1
17224 / 12/08/2022		
Act Notarial nr. 819, din 10/08/2022 emis de Tuluca Andrei;		
B5	Intabulare, drept de PROPRIETATE-bun propriu, dobandit prin Conventie, cota actuala 1/1, cota initiala 1/1 1) BUZATU MARIUS-NICOLAE, necasatorit	A1

C. Partea III. SARCINI .

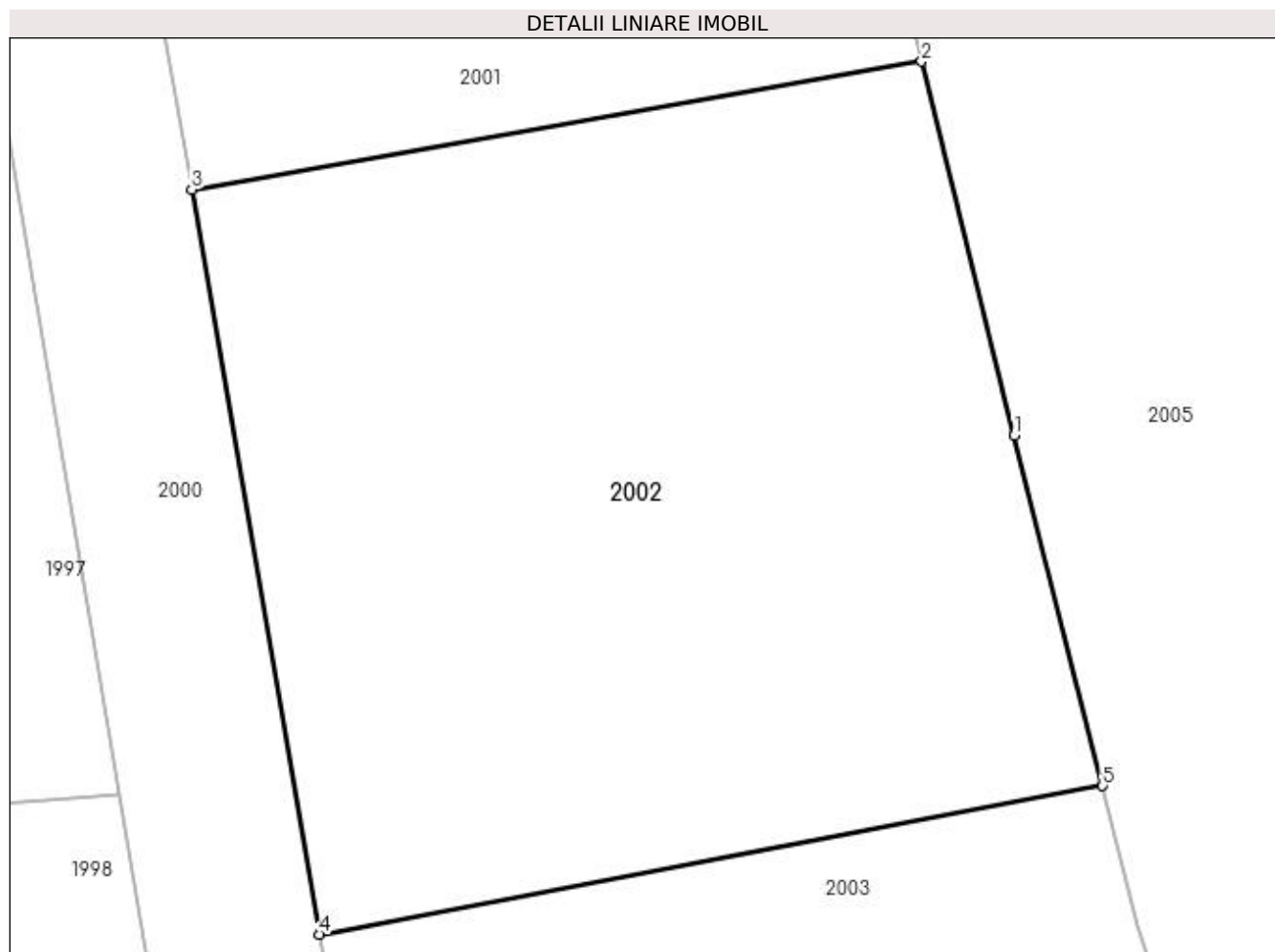
Inscrieri privind dezmembramintele dreptului de proprietate, drepturi reale de garanție și sarcini	Referințe
NU SUNT	

Anexa Nr. 1 La Partea I

Teren

Nr cadastral	Suprafața (mp)*	Observații / Referințe
82427	500	

* Suprafața este determinată în planul de proiecție Stereo 70.



Date referitoare la teren

Crt	Categorie folosință	Intra vilan	Suprafața (mp)	Tarla	Parcelă	Nr. topo	Observații / Referințe
1	faneata	DA	500	8	438	-	

Lungime Segmente

1) Valorile lungimilor segmentelor sunt obținute din proiecție în plan.

Punct început	X / Y	Punct sfârșit	X / Y	Lungime segment (** (m)
1	507.214,239 421.716,176	2	507.211,511 421.727,188	11.345
2	507.211,511 421.727,188	3	507.190,007 421.723,416	21.832
3	507.190,007 421.723,416	4	507.193,777 421.701,483	22.255
4	507.193,777 421.701,483	5	507.216,841 421.705,854	23.475
5	507.216,841 421.705,854	1	507.214,239 421.716,176	10.645

**** Lungimile segmentelor sunt determinate în planul de proiecţie Stereo 70 şi sunt rotunjite la 1 milimetru.**

***** Distanţa dintre puncte este formată din segmente cumulate ce sunt mai mici decât valoarea 1 milimetru.**

**DATE DESPRE IMOBILUL NR. 2003**

Oficiul de Cadastru și Publicitate Imobiliară ARGES
Biroul de Cadastru și Publicitate Imobiliară Campulung

A. Partea I. Descrierea imobilului

TEREN Intravilan

Adresa: Loc. Valea Mare Pravat, Jud. Arges, PCT."ACASA"

Nr. Crt	Nr cadastral Nr. topografic	Suprafața* (mp)	Observații / Referințe
A1	82428	500	Sector cadastral:23 Teren neimprejmuit;

B. Partea II. Proprietari și acte

Inscrieri privitoare la dreptul de proprietate și alte drepturi reale		Referințe
22786 / 25/10/2021		
Act Notarial nr. 899, din 21/10/2021 emis de Ionescu Iulia;		
B1	Se infiinteaza cartea funciara 82428 a imobilului cu numarul cadastral 82428 / UAT Valea Mare Pravăț, rezultat din dezmembrarea imobilului cu numarul cadastral 80939 inscris in cartea funciara 80939;	A1
11917 / 02/06/2022		
Act Notarial nr. 499, din 30/05/2022 emis de Ionescu Iulia;		
B5	Intabulare, drept de PROPRIETATE- bun comun, dobandit prin Conventie, cota actuala 1/1, cota initiala 1/1 1) TANASE IONUT 2) TANASE GIANINA-FLORINA, sotii	A1

C. Partea III. SARCINI

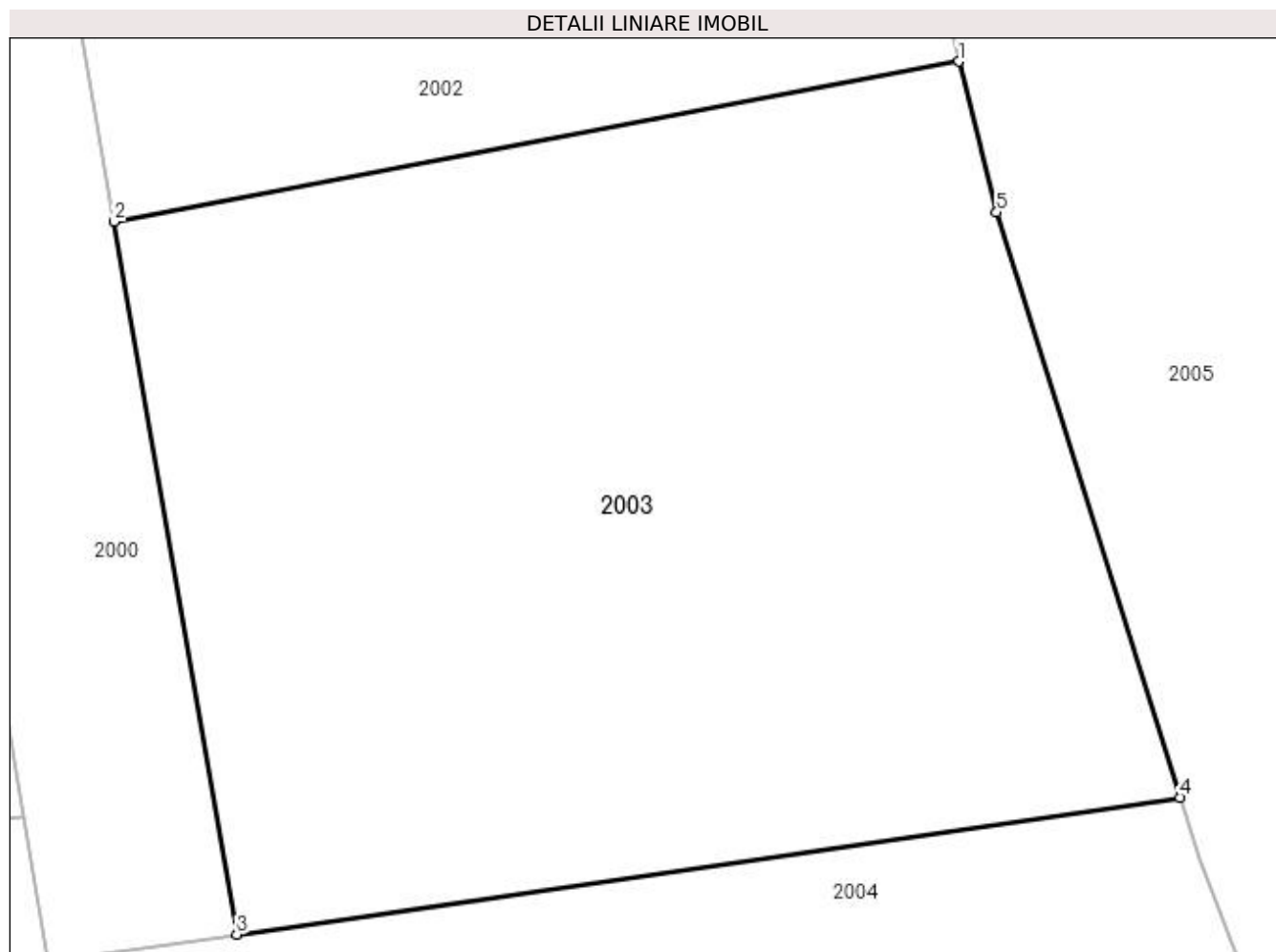
Inscrieri privind dezmembramintele dreptului de proprietate, drepturi reale de garanție și sarcini		Referințe
11917 / 02/06/2022		
Act Notarial nr. 499, din 30/05/2022 emis de Ionescu Iulia;		
C1	Intabulare, drept de IPOTECA LEGALA, Valoare:4300 EUR-reprezentand diferenta de pret ramasa de achitat, dobandit prin Conventie, cota actuala 1/1, cota initiala 1/1 1) ARSENE NATALIA-MIHAELA	A1

Anexa Nr. 1 La Partea I

Teren

Nr cadastral	Suprafața (mp)*	Observații / Referințe
82428	500	

* Suprafața este determinată în planul de proiecție Stereo 70.



Date referitoare la teren

Crt	Categorie folosință	Intravilan	Suprafața (mp)	Tarla	Parcelă	Nr. topo	Observații / Referințe
1	faneata	DA	500	8	438-440	-	

Lungime Segmente

1) Valorile lungimilor segmentelor sunt obținute din proiecție în plan.

Punct început	X / Y	Punct sfârșit	X / Y	Lungime segment (** (m)
1	507.216,841 421.705,854	2	507.193,777 421.701,483	23.475
2	507.193,777 421.701,483	3	507.197,121 421.682,027	19.741
3	507.197,121 421.682,027	4	507.222,885 421.685,767	26.034
4	507.222,885 421.685,767	5	507.217,878 421.701,738	16.737
5	507.217,878 421.701,738	1	507.216,841 421.705,854	4.245

**** Lungimile segmentelor sunt determinate în planul de proiecție Stereo 70 și sunt rotunjite la 1 milimetru.**

***** Distanța dintre puncte este formată din segmente cumulate ce sunt mai mici decât valoarea 1 milimetru.**

**DATE DESPRE IMOBILUL NR. 2004**

Oficiul de Cadastru și Publicitate Imobiliară ARGES
Biroul de Cadastru și Publicitate Imobiliară Campulung

A. Partea I. Descrierea imobilului

TEREN Intravilan

Adresa: Loc. Valea Mare Pravăț, Jud. Arges, PCT."ACASA"

Nr. Crt	Nr cadastral Nr. topografic	Suprafața* (mp)	Observații / Referințe
A1	82429	809	Sector cadastral:23 Teren neimprejmuit;

B. Partea II. Proprietari și acte

Inscrieri privitoare la dreptul de proprietate și alte drepturi reale		Referințe
22786 / 25/10/2021		
Act Notarial nr. 899, din 21/10/2021 emis de Ionescu Iulia;		
B1	Se infiinteaza cartea funciara 82429 a imobilului cu numarul cadastral 82429 / UAT Valea Mare Pravăț, rezultat din dezmembrarea imobilului cu numarul cadastral 80939 inscris in cartea funciara 80939;	A1
11916 / 02/06/2022		
Act Notarial nr. 498, din 30/05/2022 emis de Ionescu Iulia;		
B5	Intabulare, drept de PROPRIETATE-bun propriu, dobandit prin Conventie, cota actuala 1/1, cota initiala 1/1 1) TANASE GIANINA-FLORINA	A1

C. Partea III. SARCINI .

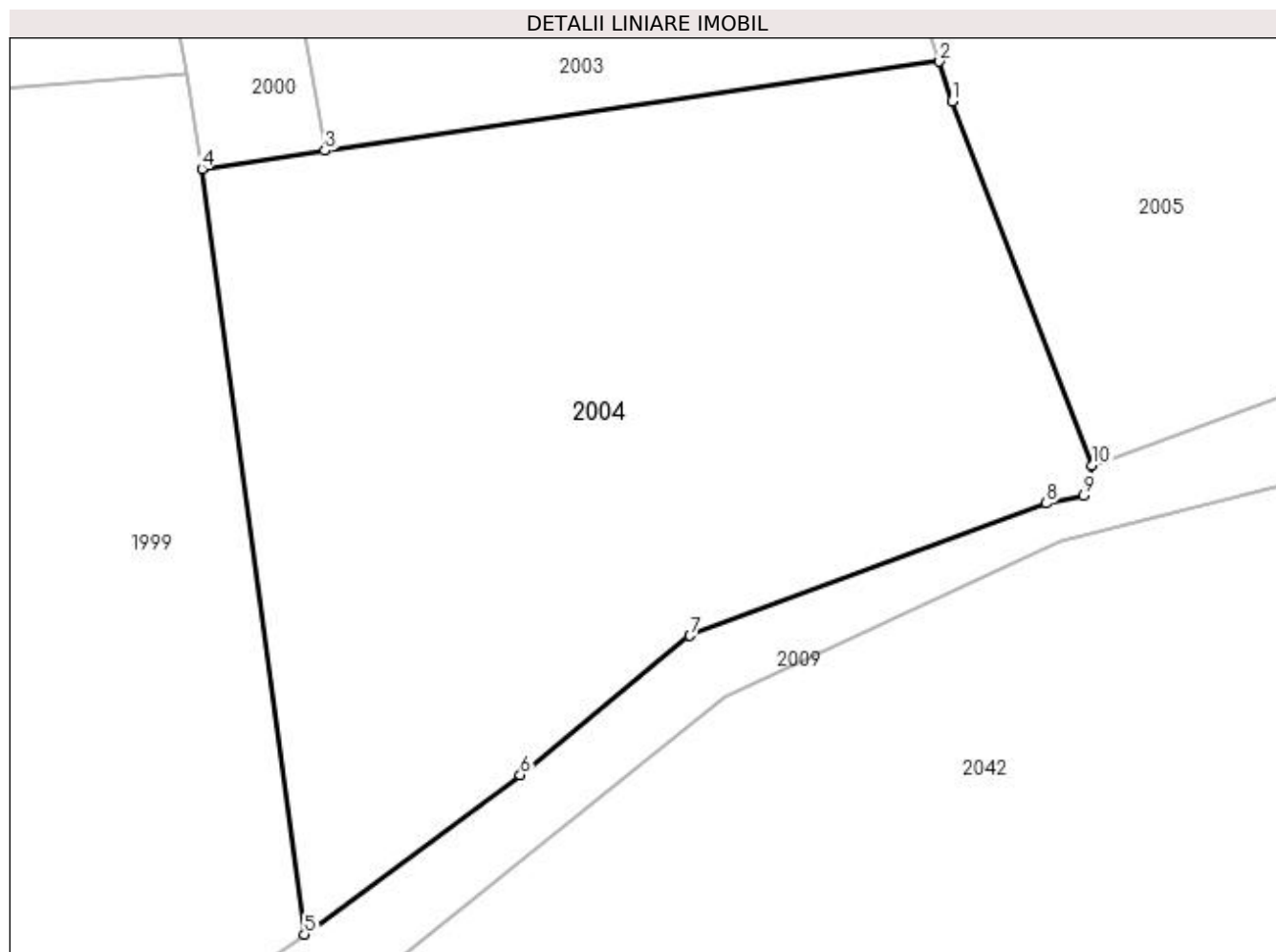
Inscrieri privind dezmembramintele dreptului de proprietate, drepturi reale de garanție și sarcini	Referințe
NU SUNT	

Anexa Nr. 1 La Partea I

Teren

Nr cadastral	Suprafața (mp)*	Observații / Referințe
82429	809	

* Suprafața este determinată în planul de proiecție Stereo 70.



Date referitoare la teren

Crt	Categorie folosință	Intravilan	Suprafața (mp)	Tarla	Parcelă	Nr. topo	Observații / Referințe
1	faneata	DA	809	8	440-442	-	

Lungime Segmente

1) Valorile lungimilor segmentelor sunt obținute din proiecție în plan.

Punct început	X / Y	Punct sfârșit	X / Y	Lungime segment (** (m)
1	507.223,407 421.684,101	2	507.222,885 421.685,767	1.746
2	507.222,885 421.685,767	3	507.197,121 421.682,027	26.034
3	507.197,121 421.682,027	4	507.191,963 421.681,278	5.212
4	507.191,963 421.681,278	5	507.196,27 421.649,202	32.364
5	507.196,27 421.649,202	6	507.205,314 421.655,881	11.243

Punct început	X / Y	Punct sfârșit	X / Y	Lungime segment (** (m)
6	507.205,314 421.655,881	7	507.212,421 421.661,71	9.192
7	507.212,421 421.661,71	8	507.227,358 421.667,257	15.934
8	507.227,358 421.667,257	9	507.228,93 421.667,591	1.607
9	507.228,93 421.667,591	10	507.229,291 421.668,851	1.311
10	507.229,291 421.668,851	1	507.223,407 421.684,101	16.346

** Lungimile segmentelor sunt determinate în planul de proiecție Stereo 70 și sunt rotunjite la 1 milimetru.

*** Distanța dintre puncte este formată din segmente cumulate ce sunt mai mici decât valoarea 1 milimetru.

**DATE DESPRE IMOBILUL NR. 2005**

Oficiul de Cadastru și Publicitate Imobiliară ARGES
Biroul de Cadastru și Publicitate Imobiliară Campulung

A. Partea I. Descrierea imobilului

TEREN Intravilan

Nr. CF vechi:426
Nr. cadastral vechi:663

Adresa: Loc. Valea Mare Pravat, Jud. Arges, pct Acasa

Nr. Crt	Nr cadastral Nr. topografic	Suprafața* (mp)	Observații / Referințe
A1	81886	5.000	Sector cadastral:23 Teren neimprejmuit;

B. Partea II. Proprietari și acte

Inscrieri privitoare la dreptul de proprietate și alte drepturi reale		Referințe
3467 / 04/07/2005		
Act Notarial nr. 1471, din 01/07/2005 emis de notar public Tuluca Filofteia;		
B1	Intabulare, drept de PROPRIETATE, dobandit prin Conventie, cota actuala 1/1, cota initiala 1/1 1) RAICOV EMIL-ADALBERT 2) RAICOV MARIANA, lipsă CNP	A1

C. Partea III. SARCINI .

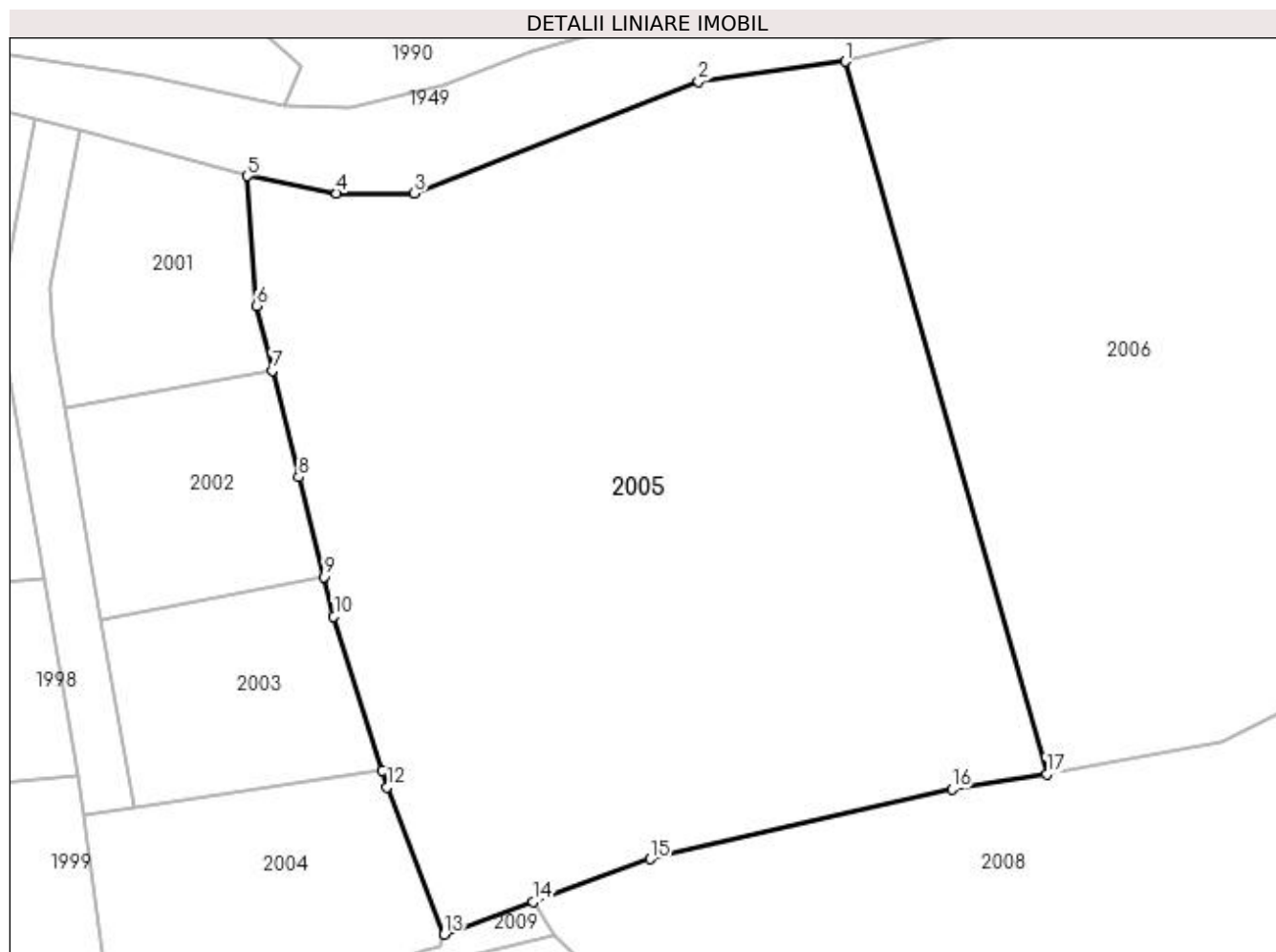
Inscrieri privind dezmembramintele dreptului de proprietate, drepturi reale de garanție și sarcini	Referințe
NU SUNT	

Anexa Nr. 1 La Partea I

Teren

Nr cadastral	Suprafața (mp)*	Observații / Referințe
81886	5.000	

* Suprafața este determinată în planul de proiecție Stereo 70.



Date referitoare la teren

Crt	Categorie folosință	Intra vilan	Suprafața (mp)	Tarla	Parcelă	Nr. topo	Observații / Referințe
1	faneata	DA	5.000	8	438-443,449	-	

Lungime Segmente

1) Valorile lungimilor segmentelor sunt obținute din proiecție în plan.

Punct început	X / Y	Punct sfârșit	X / Y	Lungime segment (** (m)
1	507.270,829 421.759,175	2	507.255,639 421.757,117	15.329
2	507.255,639 421.757,117	3	507.226,194 421.745,518	31.647
3	507.226,194 421.745,518	4	507.218,17 421.745,535	8.024
4	507.218,17 421.745,535	5	507.208,915 421.747,336	9.429
5	507.208,915 421.747,336	6	507.209,847 421.733,907	13.461

Punct început	X / Y	Punct sfârșit	X / Y	Lungime segment (** (m)
6	507.209,847 421.733,907	7	507.211,511 421.727,188	6.922
7	507.211,511 421.727,188	8	507.214,239 421.716,176	11.345
8	507.214,239 421.716,176	9	507.216,841 421.705,854	10.645
9	507.216,841 421.705,854	10	507.217,878 421.701,738	4.245
10	507.217,878 421.701,738	11	507.222,885 421.685,767	16.737
11	507.222,885 421.685,767	12	507.223,407 421.684,101	1.746
12	507.223,407 421.684,101	13	507.229,291 421.668,851	16.346
13	507.229,291 421.668,851	14	507.238,486 421.672,209	9.789
14	507.238,486 421.672,209	15	507.250,609 421.676,636	12.906
15	507.250,609 421.676,636	16	507.281,866 421.683,903	32.091
16	507.281,866 421.683,903	17	507.291,697 421.685,427	9.948
17	507.291,697 421.685,427	1	507.270,829 421.759,175	76.644

** Lungimile segmentelor sunt determinate în planul de proiecție Stereo 70 și sunt rotunjite la 1 milimetru.

*** Distanța dintre puncte este formată din segmente cumulate ce sunt mai mici decât valoarea 1 milimetru.

**DATE DESPRE IMOBILUL NR. 2006**

Oficiul de Cadastru și Publicitate Imobiliară ARGES
Biroul de Cadastru și Publicitate Imobiliară Campulung

A. Partea I. Descrierea imobilului

TEREN Intravilan

Nr. CF vechi:446
Nr. cadastral vechi:662

Adresa: Loc. Valea Mare Pravat, Nr. 190, Jud. Arges, PCT ACASA

Nr. Crt	Nr cadastral Nr. topografic	Suprafața* (mp)	Observații / Referințe
A1	81340	Din acte: 4.885 Masurata: 4.868	Sector cadastral:23 Teren neimprejmuit;

Construcții

Crt	Nr cadastral Nr. topografic	Adresa	Observații / Referințe
A1.1	81340-C1	Loc. Valea Mare Pravat, Nr. 190, Jud. Arges, PCT ACASA	Nr. niveluri:1; S. construita la sol:79 mp; S. construita desfasurata:79 mp;
A1.2	81340-C2	Loc. Valea Mare Pravat, Nr. 190, Jud. Arges, PCT ACASA	Nr. niveluri:1; S. construita la sol:65 mp; S. construita desfasurata:65 mp; grajd
A1.3		Loc. Valea Mare Pravat, Nr. 190, Jud. Arges, PCT ACASA	Nr. niveluri:1; S. construita la sol:28 mp; S. construita desfasurata:28 mp;

B. Partea II. Proprietari și acte

Inscrieri privitoare la dreptul de proprietate și alte drepturi reale	Referințe
13371 / 07/08/2018	
Act Notarial nr. 101, din 06/08/2018 emis de Tuluca Filoftea;	
B2	Intabulare, drept de PROPRIETATE-bun propriu, dobandit prin Succesiune, cota actuala 1/1, cota initiala 1/1 1) DRAGNEA GHEORGHE
/	
Act Normativ nr. 7, din 13/03/1996 emis de PARLAMENT (art. 12 alin. 16);	
B3	Intabulare, drept de PROPRIETATE, dobandit prin Construire, cota actuala 1/1, cota initiala 1/1 1) DRAGNEA GHEORGHE

C. Partea III. SARCINI .

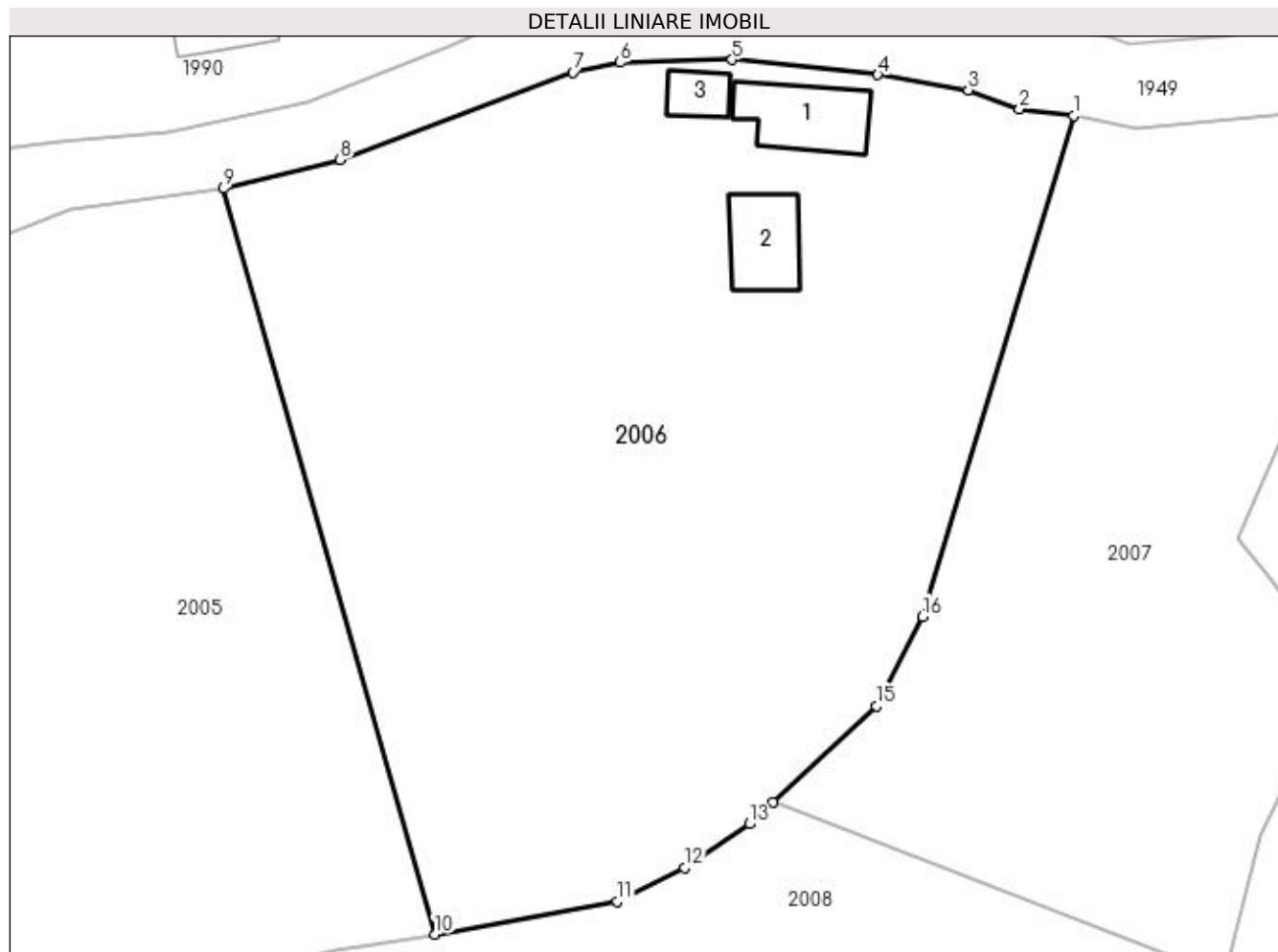
Inscrieri privind dezmembramintele dreptului de proprietate, drepturi reale de garanție și sarcini	Referințe
NU SUNT	

Anexa Nr. 1 La Partea I

Teren

Nr cadastral	Suprafața (mp)*	Observații / Referințe
81340	Din acte: 4.885 Masurata: 4.868	

* Suprafața este determinată în planul de proiecție Stereo 70.



Date referitoare la teren

Crt	Categorie folosință	Intra vilan	Suprafața (mp)	Tarla	Parcelă	Nr. topo	Observații / Referințe
1	curți constructii	DA	482	8	444,445	-	
2	faneata	DA	4.386	8	443,445,449	-	

Date referitoare la construcții

Crt	Număr	Destinație construcție	Supraf. (mp)	Situație juridică	Observații / Referințe
A1.1	81340-C1	construcții de locuințe	79	Cu acte	Nr. niveluri:1; S. construita la sol:79 mp; S. construita desfasurata:79 mp;
A1.2	81340-C2	construcții anexa	65	Cu acte	Nr. niveluri:1; S. construita la sol:65 mp; S. construita desfasurata:65 mp; grajd
A1.3		construcții anexa	28	Cu acte	Nr. niveluri:1; S. construita la sol:28 mp; S. construita desfasurata:28 mp;

Lungime Segmente

1) Valorile lungimilor segmentelor sunt obținute din proiecție în plan.

Punct început	X / Y	Punct sfârșit	X / Y	Lungime segment (** (m)
1	507.354,874 421.766,376	2	507.349,542 421.767,066	5.376

Punct început	X / Y	Punct sfârșit	X / Y	Lungime segment (** (m)
2	507.349,542 421.767,066	3	507.344,466 421.768,923	5.405
3	507.344,466 421.768,923	4	507.335,528 421.770,428	9.064
4	507.335,528 421.770,428	5	507.321,121 421.771,923	14.484
5	507.321,121 421.771,923	6	507.310,039 421.771,643	11.086
6	507.310,039 421.771,643	7	507.305,363 421.770,688	4.773
7	507.305,363 421.770,688	8	507.282,354 421.762,024	24.586
8	507.282,354 421.762,024	9	507.270,829 421.759,175	11.872
9	507.270,829 421.759,175	10	507.291,697 421.685,427	76.644
10	507.291,697 421.685,427	11	507.309,773 421.688,685	18.367
11	507.309,773 421.688,685	12	507.316,395 421.692,02	7.414
12	507.316,395 421.692,02	13	507.322,811 421.696,343	7.736
13	507.322,811 421.696,343	14	507.325,131 421.698,49	3.161
14	507.325,131 421.698,49	15	507.335,388 421.707,98	13.974
15	507.335,388 421.707,98	16	507.339,972 421.716,845	9.98
16	507.339,972 421.716,845	1	507.354,874 421.766,376	51.724

** Lungimile segmentelor sunt determinate în planul de proiecție Stereo 70 și sunt rotunjite la 1 milimetru.

*** Distanța dintre puncte este formată din segmente cumulate ce sunt mai mici decât valoarea 1 milimetru.

**DATE DESPRE IMOBILUL NR. 2007**

Oficiul de Cadastru și Publicitate Imobiliară ARGES
Biroul de Cadastru și Publicitate Imobiliară Campulung

A. Partea I. Descrierea imobilului

TEREN Intravilan

Adresa: Loc. Valea Mare Pravat, Jud. Arges

Nr. Crt	Nr cadastral Nr. topografic	Suprafața* (mp)	Observații / Referințe
A1	80991	Din acte: 2.900 Masurata: 2.794	Sector cadastral:23 Teren neimprejmuit;

B. Partea II. Proprietari și acte

Inscrieri privitoare la dreptul de proprietate și alte drepturi reale		Referințe
16885 / 26/11/2013		
Act Notarial nr. 2882, din 30/11/1998 emis de BNP BUDECI MARIANA (act administrativ nr. 4619/13-11-2013 emis de PRIMARIA VALEA MARE PRAVAT; act administrativ nr. 4618/13.11.2013 emis de PRIMARIA VALEA MARE PRAVAT;);		
B1	Intabulare, drept de PROPRIETATE, dobandit prin Conventie, cota actuala 1/1, cota initiala 1/1 1) TANASESCU IOAN, casatorit	A1

C. Partea III. SARCINI .

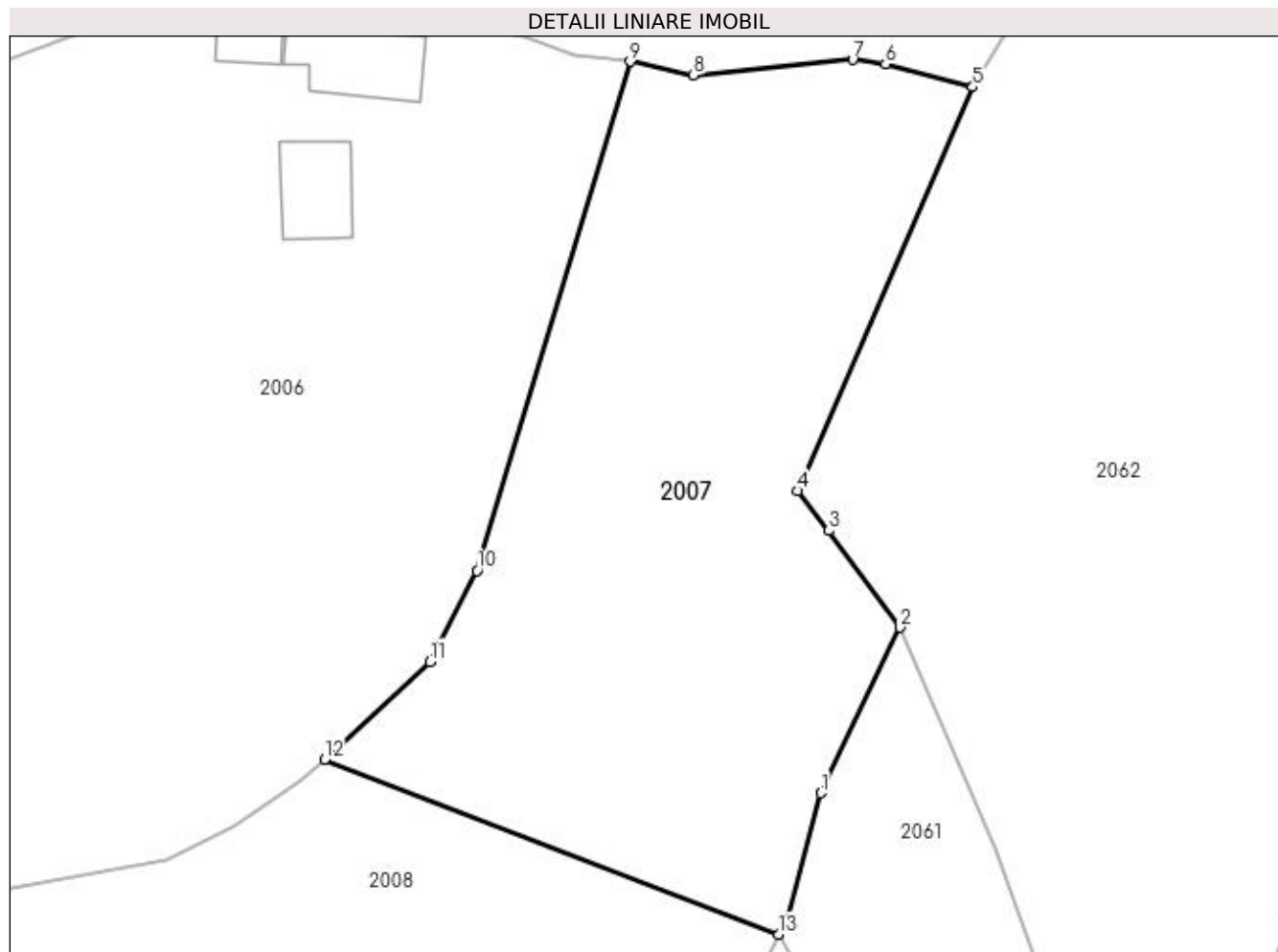
Inscrieri privind dezmembramintele dreptului de proprietate, drepturi reale de garanție și sarcini	Referințe
NU SUNT	

Anexa Nr. 1 La Partea I

Teren

Nr cadastral	Suprafața (mp)*	Observații / Referințe
80991	Din acte: 2.900 Masurata: 2.794	

* Suprafața este determinată în planul de proiecție Stereo 70.



Date referitoare la teren

Crt	Categorie folosință	Intra vilan	Suprafața (mp)	Tarla	Parcelă	Nr. topo	Observații / Referințe
1	faneata	DA	2.794	8	445-449	-	

Lungime Segmente

1) Valorile lungimilor segmentelor sunt obținute din proiecție în plan.

Punct început	X / Y	Punct sfârșit	X / Y	Lungime segment (** (m)
1	507.373,427 421.695,205	2	507.381,148 421.711,316	17.866
2	507.381,148 421.711,316	3	507.374,21 421.720,749	11.71
3	507.374,21 421.720,749	4	507.371,145 421.724,613	4.932
4	507.371,145 421.724,613	5	507.388,226 421.763,908	42.847
5	507.388,226 421.763,908	6	507.379,739 421.766,136	8.775

Punct început	X / Y	Punct sfârșit	X / Y	Lungime segment (** (m)
6	507.379,739 421.766,136	7	507.376,541 421.766,572	3.228
7	507.376,541 421.766,572	8	507.361,043 421.765,088	15.569
8	507.361,043 421.765,088	9	507.354,874 421.766,376	6.302
9	507.354,874 421.766,376	10	507.339,972 421.716,845	51.724
10	507.339,972 421.716,845	11	507.335,388 421.707,98	9.98
11	507.335,388 421.707,98	12	507.325,131 421.698,49	13.974
12	507.325,131 421.698,49	13	507.369,302 421.681,46	47.34
13	507.369,302 421.681,46	14	507.370,114 421.682,671	1.458
14	507.370,114 421.682,671	1	507.373,427 421.695,205	12.964

** Lungimile segmentelor sunt determinate în planul de proiecție Stereo 70 și sunt rotunjite la 1 milimetru.

*** Distanța dintre puncte este formată din segmente cumulate ce sunt mai mici decât valoarea 1 milimetru.

**DATE DESPRE IMOBILUL NR. 2008**

Oficiul de Cadastru și Publicitate Imobiliară ARGES
Biroul de Cadastru și Publicitate Imobiliară Campulung

A. Partea I. Descrierea imobilului

TEREN Intravilan

Adresa: Loc. Valea Mare Pravat, Jud. Arges

Nr. Crt	Nr cadastral Nr. topografic	Suprafața* (mp)	Observații / Referințe
A1	80899	7.085	Sector cadastral:23 Teren neimprejmuit;

B. Partea II. Proprietari și acte

Inscrieri privitoare la dreptul de proprietate și alte drepturi reale	Referințe
10672 / 10/07/2013	
Act Notarial nr. 582, din 09/07/2013 emis de TULUCA FILOFTEIA;	
B4	A1
Intabulare, drept de PROPRIETATE, dobandit prin lesire Din Indiviziune, cota actuala 1/1, cota initiala 1/1 1) SOLOMON PAUL GABRIEL	

C. Partea III. SARCINI .

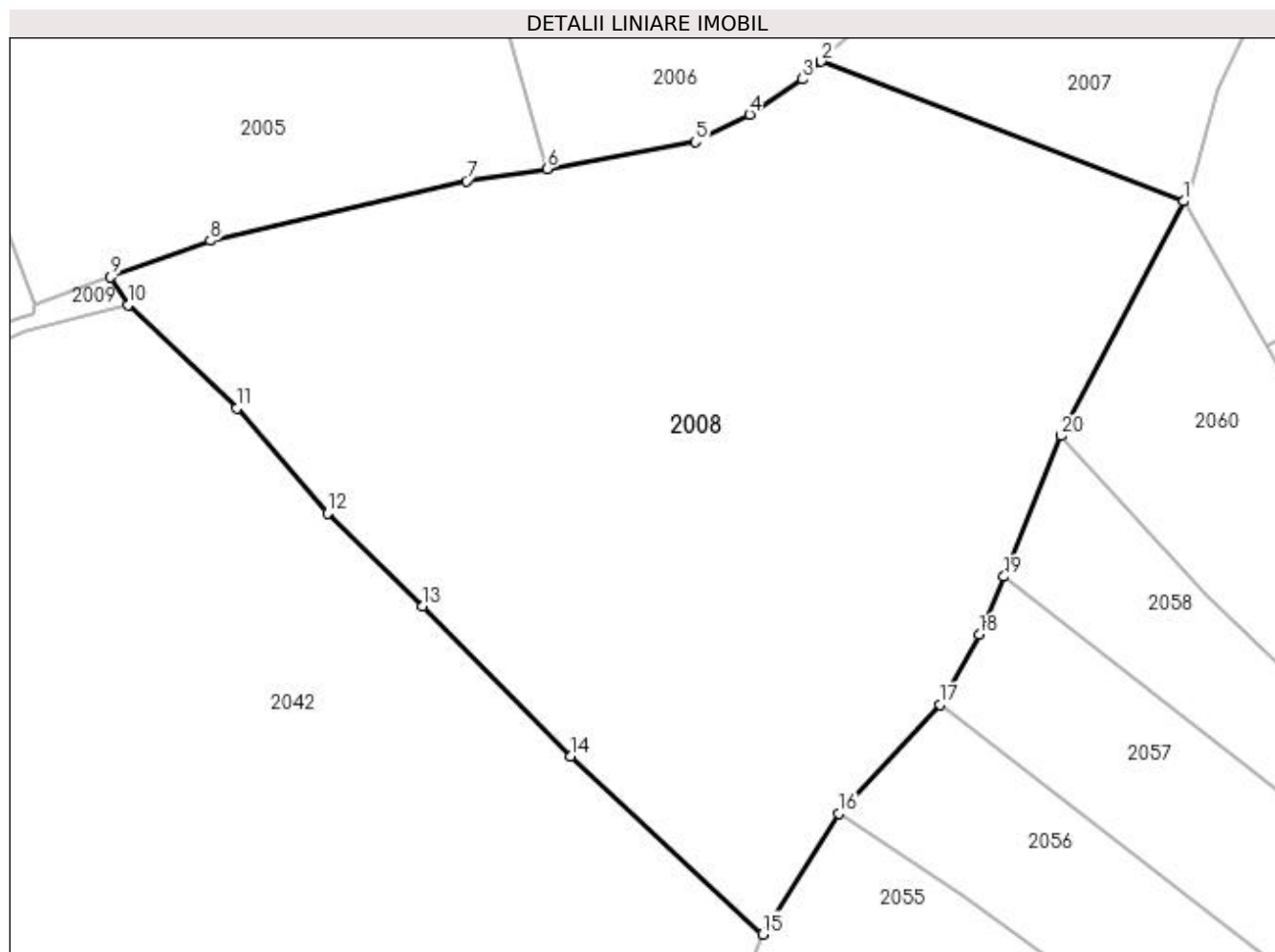
Inscrieri privind dezmembramintele dreptului de proprietate, drepturi reale de garanție și sarcini	Referințe
NU SUNT	

Anexa Nr. 1 La Partea I

Teren

Nr cadastral	Suprafața (mp)*	Observații / Referințe
80899	7.085	

* Suprafața este determinată în planul de proiecție Stereo 70.



Date referitoare la teren

Crt	Categorie folosință	Intra vilan	Suprafața (mp)	Tarla	Parcelă	Nr. topo	Observații / Referințe
1	faneata	DA	7.085	8	442,449	-	

Lungime Segmente

1) Valorile lungimilor segmentelor sunt obținute din proiecție în plan.

Punct început	X / Y	Punct sfârșit	X / Y	Lungime segment (** (m)
1	507.369,302 421.681,46	2	507.325,131 421.698,49	47.34
2	507.325,131 421.698,49	3	507.322,811 421.696,343	3.161
3	507.322,811 421.696,343	4	507.316,395 421.692,02	7.736
4	507.316,395 421.692,02	5	507.309,773 421.688,685	7.414
5	507.309,773 421.688,685	6	507.291,697 421.685,427	18.367

Punct început	X / Y	Punct sfârşit	X / Y	Lungime segment (** (m)
6	507.291,697 421.685,427	7	507.281,866 421.683,903	9.948
7	507.281,866 421.683,903	8	507.250,609 421.676,636	32.091
8	507.250,609 421.676,636	9	507.238,486 421.672,209	12.906
9	507.238,486 421.672,209	10	507.240,655 421.668,843	4.004
10	507.240,655 421.668,843	11	507.253,815 421.656,196	18.252
11	507.253,815 421.656,196	12	507.264,912 421.643,434	16.912
12	507.264,912 421.643,434	13	507.276,501 421.632,072	16.23
13	507.276,501 421.632,072	14	507.294,54 421.613,826	25.658
14	507.294,54 421.613,826	15	507.317,968 421.592,085	31.962
15	507.317,968 421.592,085	16	507.327,245 421.606,834	17.424
16	507.327,245 421.606,834	17	507.339,614 421.620,077	18.121
17	507.339,614 421.620,077	18	507.344,398 421.628,631	9.801
18	507.344,398 421.628,631	19	507.347,432 421.635,715	7.706
19	507.347,432 421.635,715	20	507.354,367 421.652,858	18.493
20	507.354,367 421.652,858	1	507.369,302 421.681,46	32.267

** Lungimile segmentelor sunt determinate în planul de proiecţie Stereo 70 şi sunt rotunjite la 1 milimetru.

*** Distanţa dintre puncte este formată din segmente cumulate ce sunt mai mici decât valoarea 1 milimetru.

**DATE DESPRE IMOBILUL NR. 2009**

Oficiul de Cadastru și Publicitate Imobiliară ARGES
Biroul de Cadastru și Publicitate Imobiliară Campulung

A. Partea I. Descrierea imobilului

TEREN Intravilan

Adresa: Loc. Valea Mare Pravat, Jud. Arges

Nr. Crt	Nr cadastral Nr. topografic	Suprafața* (mp)	Observații / Referințe
A1		214	Sector cadastral:23 Teren neimprejmuit;

B. Partea II. Proprietari și acte

Inscrieri privitoare la dreptul de proprietate și alte drepturi reale	Referințe
/	
Act Normativ nr. 7, din 13/03/1996 emis de PARLAMENT (art. 13 alin. 15);	
B1	A1
Inscrierea provizorie, drept de PROPRIETATE, dobandit prin Lege, cota actuala 1/1, cota initiala 1/1 1) COMUNA VALEA MARE PRAVAT, CIF:5010196	

C. Partea III. SARCINI .

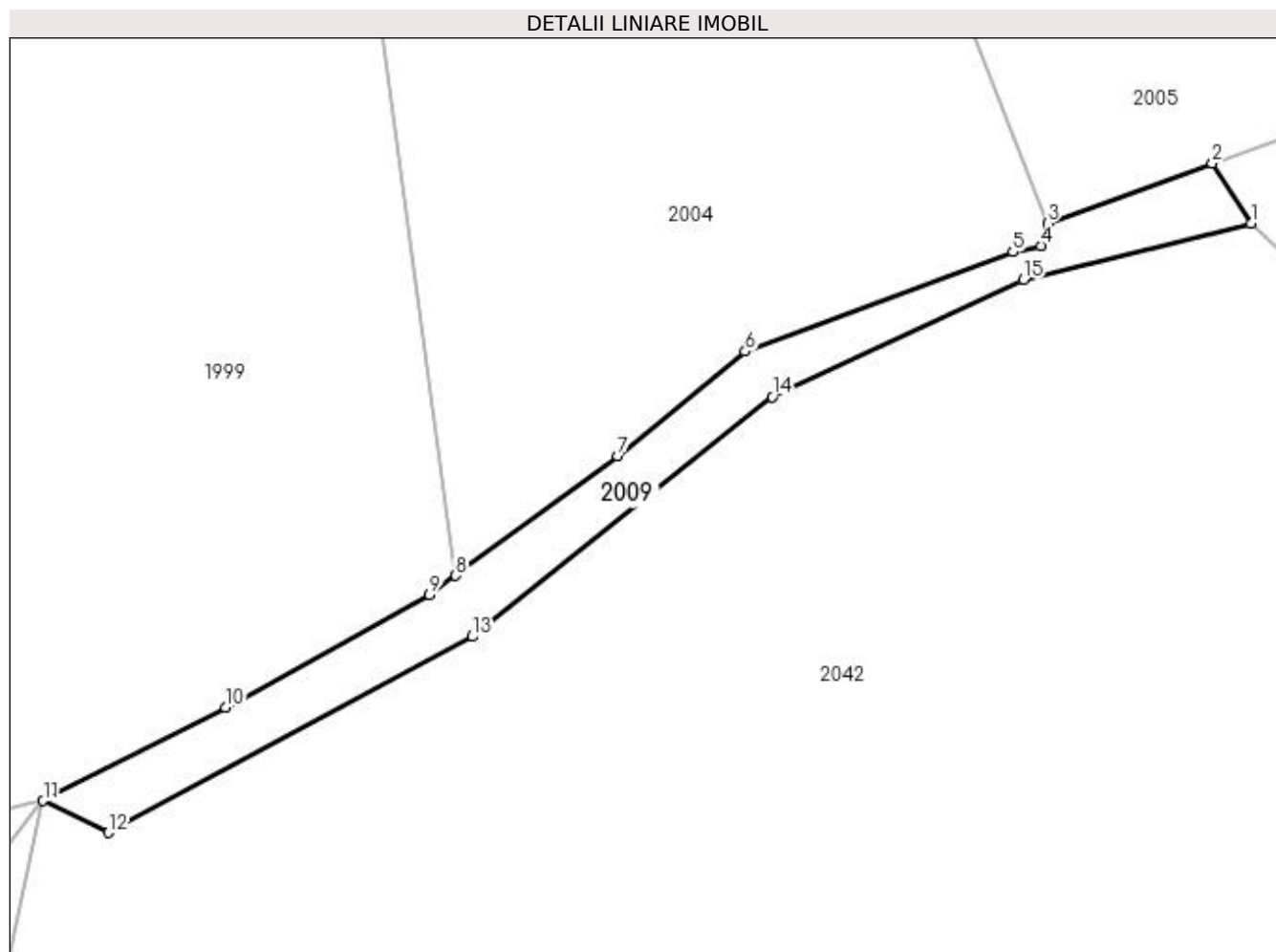
Inscrieri privind dezmembramintele dreptului de proprietate, drepturi reale de garanție și sarcini	Referințe
NU SUNT	

Anexa Nr. 1 La Partea I

Teren

Nr cadastral	Suprafața (mp)*	Observații / Referințe
	214	

* Suprafața este determinată în planul de proiecție Stereo 70.



Date referitoare la teren

Crt	Categorie folosință	Intra vilan	Suprafața (mp)	Tarla	Parcelă	Nr. topo	Observații / Referințe
1	pașune	DA	214	8	442,449	-	Pășune împădurită

Lungime Segmente

1) Valorile lungimilor segmentelor sunt obținute din proiecție în plan.

Punct început	X / Y	Punct sfârșit	X / Y	Lungime segment (** (m)
1	507.240,655 421.668,843	2	507.238,486 421.672,209	4.004
2	507.238,486 421.672,209	3	507.229,291 421.668,851	9.789
3	507.229,291 421.668,851	4	507.228,93 421.667,591	1.311
4	507.228,93 421.667,591	5	507.227,358 421.667,257	1.607
5	507.227,358 421.667,257	6	507.212,421 421.661,71	15.934

Punct început	X / Y	Punct sfârșit	X / Y	Lungime segment (** (m)
6	507.212,421 421.661,71	7	507.205,314 421.655,881	9.192
7	507.205,314 421.655,881	8	507.196,27 421.649,202	11.243
8	507.196,27 421.649,202	9	507.194,805 421.648,12	1.821
9	507.194,805 421.648,12	10	507.183,411 421.641,845	13.008
10	507.183,411 421.641,845	11	507.173,243 421.636,646	11.42
11	507.173,243 421.636,646	12	507.176,888 421.634,859	4.059
12	507.176,888 421.634,859	13	507.197,192 421.645,794	23.061
13	507.197,192 421.645,794	14	507.213,922 421.659,165	21.417
14	507.213,922 421.659,165	15	507.227,968 421.665,703	15.493
15	507.227,968 421.665,703	1	507.240,655 421.668,843	13.07

** Lungimile segmentelor sunt determinate în planul de proiecție Stereo 70 și sunt rotunjite la 1 milimetru.

*** Distanța dintre puncte este formată din segmente cumulate ce sunt mai mici decât valoarea 1 milimetru.

**DATE DESPRE IMOBILUL NR. 2010**

Oficiul de Cadastru și Publicitate Imobiliară ARGES
Biroul de Cadastru și Publicitate Imobiliară Campulung

A. Partea I. Descrierea imobilului

TEREN Intravilan

Adresa: Loc. Valea Mare Pravat, Jud. Arges

Nr. Crt	Nr cadastral Nr. topografic	Suprafața* (mp)	Observații / Referințe
A1		1.234	Sector cadastral:23 Teren neimprejmuit;

B. Partea II. Proprietari și acte

Inscrieri privitoare la dreptul de proprietate și alte drepturi reale	Referințe
/	
Act Normativ nr. 7, din 13/03/1996 emis de PARLAMENT (art. 13 alin. 15);	
B1	A1
Inscrierea provizorie, drept de PROPRIETATE, dobandit prin Lege, cota actuala 1/1, cota initiala 1/1 1) COMUNA VALEA MARE PRAVAT, CIF:5010196	

C. Partea III. SARCINI .

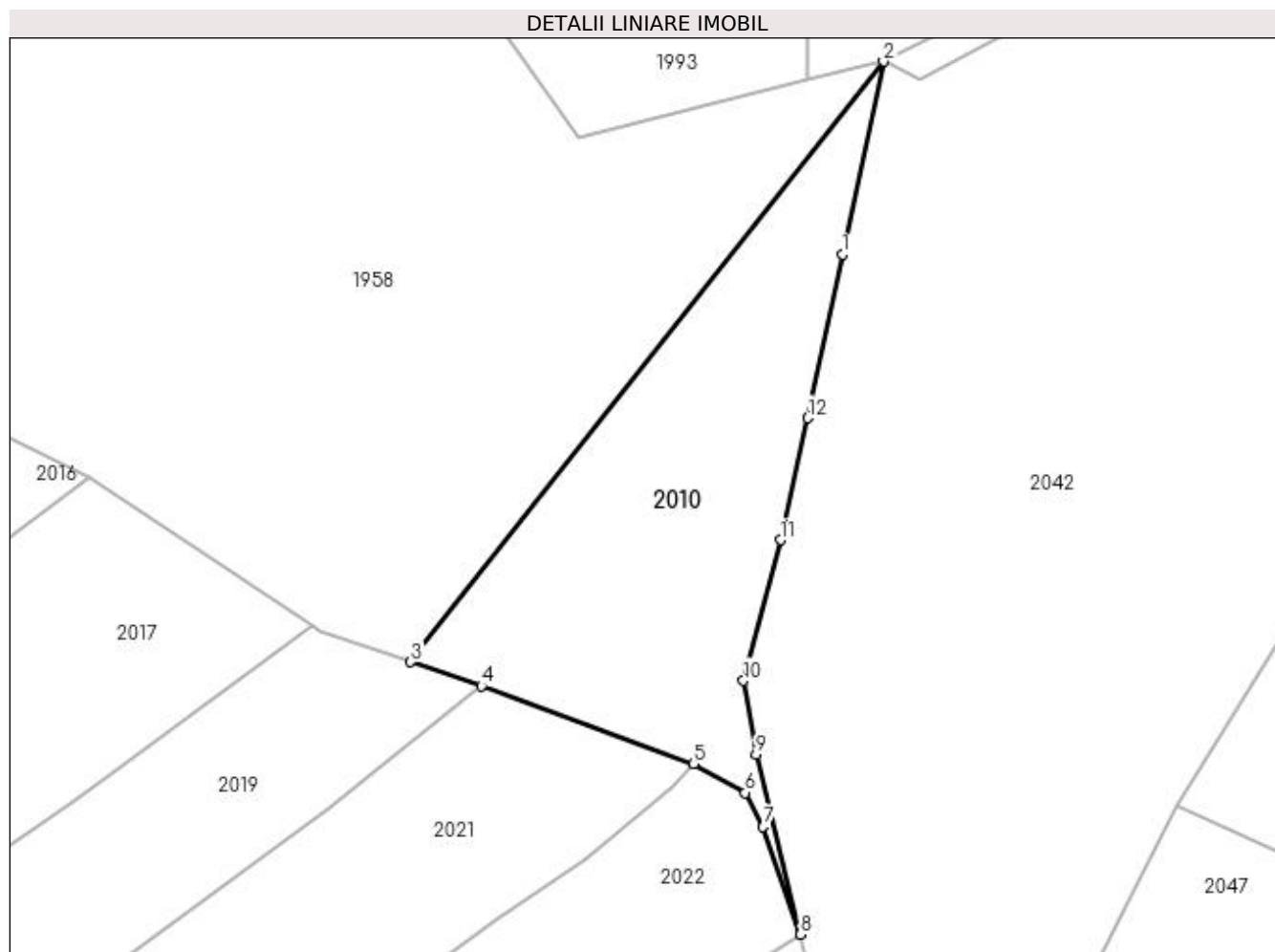
Inscrieri privind dezmembramintele dreptului de proprietate, drepturi reale de garanție și sarcini	Referințe
NU SUNT	

Anexa Nr. 1 La Partea I

Teren

Nr cadastral	Suprafața (mp)*	Observații / Referințe
	1.234	

* Suprafața este determinată în planul de proiecție Stereo 70.



Date referitoare la teren

Crt	Categorie folosință	Intra vilan	Suprafața (mp)	Tarla	Parcelă	Nr. topo	Observații / Referințe
1	faneata	DA	1.234	8	442,449	-	

Lungime Segmente

1) Valorile lungimilor segmentelor sunt obținute din proiecție în plan.

Punct început	X / Y	Punct sfârșit	X / Y	Lungime segment (** (m)
1	507.169,178 421.617,51	2	507.173,243 421.636,646	19.563
2	507.173,243 421.636,646	3	507.126,327 421.577,057	75.842
3	507.126,327 421.577,057	4	507.133,309 421.574,674	7.377
4	507.133,309 421.574,674	5	507.154,39 421.566,95	22.451
5	507.154,39 421.566,95	6	507.159,542 421.564,09	5.893

Punct început	X / Y	Punct sfârşit	X / Y	Lungime segment (** (m)
6	507.159,542 421.564,09	7	507.161,325 421.560,706	3.825
7	507.161,325 421.560,706	8	507.165,036 421.550,027	11.305
8	507.165,036 421.550,027	9	507.160,602 421.567,882	18.397
9	507.160,602 421.567,882	10	507.159,369 421.575,201	7.422
10	507.159,369 421.575,201	11	507.163,02 421.589,15	14.419
11	507.163,02 421.589,15	12	507.165,725 421.601,255	12.404
12	507.165,725 421.601,255	1	507.169,178 421.617,51	16.618

** Lungimile segmentelor sunt determinate în planul de proiecţie Stereo 70 şi sunt rotunjite la 1 milimetru.

*** Distanţa dintre puncte este formată din segmente cumulate ce sunt mai mici decât valoarea 1 milimetru.

**DATE DESPRE IMOBILUL NR. 2011**

Oficiul de Cadastru și Publicitate Imobiliară ARGES
Biroul de Cadastru și Publicitate Imobiliară Campulung

A. Partea I. Descrierea imobilului

TEREN Intravilan

Adresa: Loc. Valea Mare Pravat, Jud. Arges

Nr. Crt	Nr cadastral Nr. topografic	Suprafața* (mp)	Observații / Referințe
A1		477	Sector cadastral:23 Teren neimprijmit;

Construcții

Crt	Nr cadastral Nr. topografic	Adresa	Observații / Referințe
A1.1		Loc. Valea Mare Pravat, Jud. Arges	Nr. niveluri:1; S. construita la sol:137 mp; S. construita desfasurata:137 mp;
A1.2		Loc. Valea Mare Pravat, Jud. Arges	Nr. niveluri:1; S. construita la sol:81 mp; S. construita desfasurata:81 mp;

B. Partea II. Proprietari și acte

Inscrieri privitoare la dreptul de proprietate și alte drepturi reale		Referințe
/		
Act Normativ nr. 7, din 13/03/1996 emis de PARLAMENT (art. 13 alin. 15);		
B1	Inscrierea provizorie, drept de PROPRIETATE, dobandit prin Lege, cota actuala 1/1, cota initiala 1/1 1) COMUNA VALEA MARE PRAVĂȚ , CIF:5010196	A1
Act Normativ nr. 7, din 13/03/1996 emis de PARLAMENT (art. 12 alin. 16);		
B2	Intabulare, drept de PROPRIETATE, dobandit prin Construire, cota actuala 1/1, cota initiala 1/1 1) DIACONESCU CERASELA , lipsă CNP	A1.1, A1.2

C. Partea III. SARCINI .

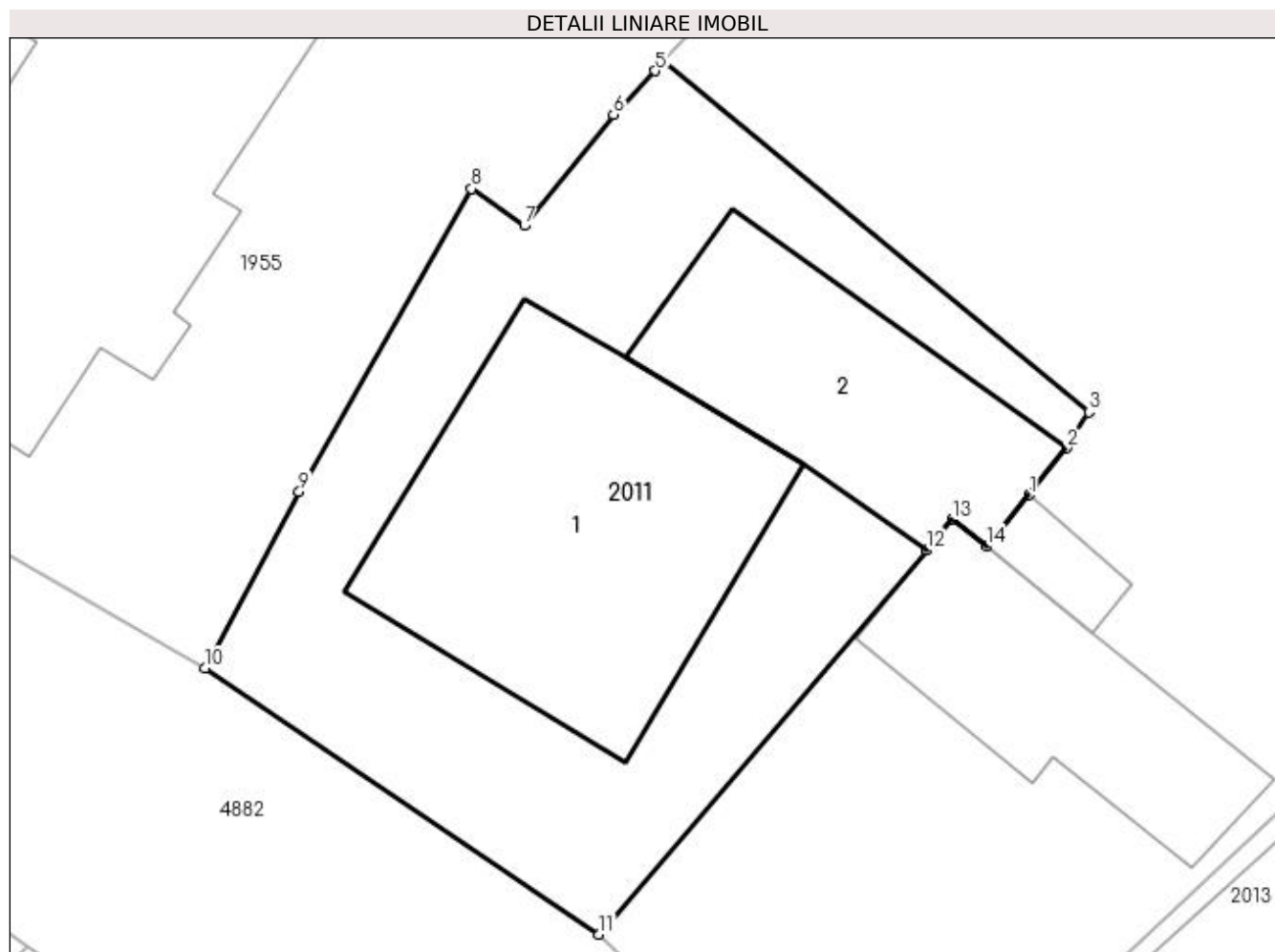
Inscrieri privind dezmembramintele dreptului de proprietate, drepturi reale de garanție și sarcini	Referințe
NU SUNT	

Anexa Nr. 1 La Partea I

Teren

Nr cadastral	Suprafața (mp)*	Observații / Referințe
	477	

* Suprafața este determinată în planul de proiecție Stereo 70.



Date referitoare la teren

Crt	Categorie folosință	Intra vilan	Suprafața (mp)	Tarla	Parcelă	Nr. topo	Observații / Referințe
1	curți constructii	DA	477	8	424-426	-	

Date referitoare la construcții

Crt	Număr	Destinație construcție	Supraf. (mp)	Situație juridică	Observații / Referințe
A1.1		construcții de locuințe	137	Cu acte	Nr. niveluri:1; S. construita la sol:137 mp; S. construita desfasurata:137 mp;
A1.2		construcții de locuințe	81	Cu acte	Nr. niveluri:1; S. construita la sol:81 mp; S. construita desfasurata:81 mp;

Lungime Segmente

1) Valorile lungimilor segmentelor sunt obținute din proiecție în plan.

Punct început	X / Y	Punct sfârșit	X / Y	Lungime segment (** (m)
1	506.905,279 421.539,511	2	506.906,593 421.541,135	2.089
2	506.906,593 421.541,135	3	506.907,356 421.542,387	1.466
3	506.907,356 421.542,387	4	506.892,585 421.554,554	19.137

Punct început	X / Y	Punct sfârșit	X / Y	Lungime segment (** (m)
4	506.892,585 421.554,554	5	506.892,304 421.554,228	0.43
5	506.892,304 421.554,228	6	506.890,85 421.552,71	2.102
6	506.890,85 421.552,71	7	506.887,75 421.548,86	4.943
7	506.887,75 421.548,86	8	506.885,92 421.550,14	2.233
8	506.885,92 421.550,14	9	506.879,93 421.539,63	12.097
9	506.879,93 421.539,63	10	506.876,668 421.533,496	6.947
10	506.876,668 421.533,496	11	506.890,336 421.524,263	16.494
11	506.890,336 421.524,263	12	506.901,732 421.537,594	17.538
12	506.901,732 421.537,594	13	506.902,605 421.538,669	1.385
13	506.902,605 421.538,669	14	506.903,815 421.537,721	1.537
14	506.903,815 421.537,721	1	506.905,279 421.539,511	2.312

** Lungimile segmentelor sunt determinate în planul de proiecție Stereo 70 și sunt rotunjite la 1 milimetru.

*** Distanța dintre puncte este formată din segmente cumulate ce sunt mai mici decât valoarea 1 milimetru.



DATE DESPRE IMOBILUL NR. 2012

Oficiul de Cadastru și Publicitate Imobiliară ARGES
Biroul de Cadastru și Publicitate Imobiliară Campulung

A. Partea I. Descrierea imobilului

TEREN Intravilan

Nr. CF vechi:375
Nr. cadastral vechi:535

Adresa: Loc. Valea Mare Pravat, Jud. Arges

Nr. Crt	Nr cadastral Nr. topografic	Suprafața* (mp)	Observații / Referințe
A1	81337	4.281	Sector cadastral:23 Teren neimprejmuit;

Construcții

Crt	Nr cadastral Nr. topografic	Adresa	Observații / Referințe
A1.1	81337-C1	Loc. Valea Mare Pravat, Jud. Arges	Nr. niveluri:1; S. construita la sol:69 mp; S. construita desfasurata:69 mp; se rectifica cf.art.12,alin.16 (Legea7/1996)
A1.2	81337-C2	Loc. Valea Mare Pravat, Jud. Arges	Nr. niveluri:1; S. construita la sol:11 mp; S. construita desfasurata:11 mp; COTET-Fosta C3

B. Partea II. Proprietari și acte

Inscrieri privitoare la dreptul de proprietate și alte drepturi reale		Referințe
19658 / 14/09/2021		
Act Notarial nr. 1039, din 13/09/2021 emis de Gheorghe Iuliana;		
B3	Intabulare, drept de PROPRIETATE, dobandit prin Conventie, cota actuala 1/1, cota initiala 1/1 1) DIACONESCU ANDA MARIA, necasatorita	A1, A1.1, A1.2
/		
Act Normativ nr. 7, din 13/03/1996 emis de PARLAMENT (art. 12 alin. 16);		
B4	Se radiază construcția C2 cu o suprafața de 24 mp, înscrisă prin încheierea nr.19658/14.09.2021, conform realității din teren	A1

C. Partea III. SARCINI

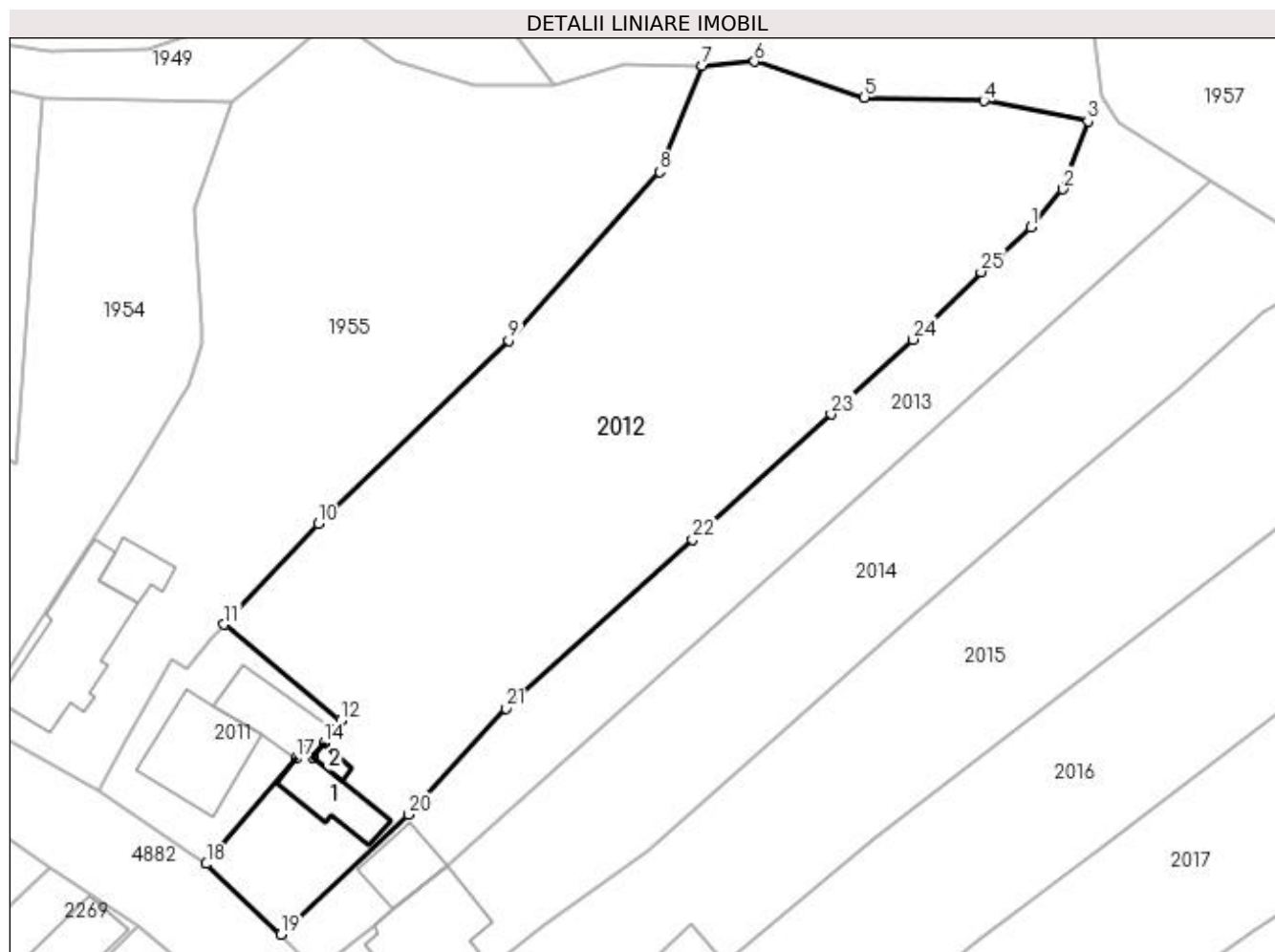
Inscrieri privind dezmembramintele dreptului de proprietate, drepturi reale de garanție și sarcini		Referințe
908 / 23/02/2005		
Act Notarial nr. 8268, din 10/12/2004 emis de BNP CHIRAN GABRIELA;		
C1	Intabulare, drept de HABITATIE 1) FULGA ELENA, lipsă CNP	A1, A1.1, A1.2

Anexa Nr. 1 La Partea I

Teren

Nr cadastral	Suprafața (mp)*	Observații / Referințe
81337	4.281	

* Suprafața este determinată în planul de proiecție Stereo 70.



Date referitoare la teren

Crt	Categorie folosință	Intra vilan	Suprafața (mp)	Tarla	Parcelă	Nr. topo	Observații / Referințe
1	curți constructii	DA	370	8	425	-	
2	faneata	DA	3.911	8	426-430	-	

Date referitoare la construcții

Crt	Număr	Destinație construcție	Supraf. (mp)	Situație juridică	Observații / Referințe
A1.1	81337-C1	construcții de locuințe	Din acte: 88 Masurata: 69	Cu acte	Nr. niveluri:1; S. construita la sol:69 mp; S. construita desfasurata:69 mp; se rectifica cf. art.12,alin.16(Legea7/1996)
A1.2	81337-C2	construcții anexa	11	Cu acte	Nr. niveluri:1; S. construita la sol:11 mp; S. construita desfasurata:11 mp; COTET-Fosta C3

Lungime Segmente

1) Valorile lungimilor segmentelor sunt obținute din proiecție în plan.

Punct început	X / Y	Punct sfârșit	X / Y	Lungime segment (** (m)
1	506.994,82 421.604,911	2	506.998,832 421.609,719	6.262
3	507.002,052 421.618,333	4	506.988,88 421.620,879	13.416

Punct început	X / Y	Punct sfârșit	X / Y	Lungime segment (** (m)
2	506.998,832 421.609,719	3	507.002,052 421.618,333	9.196
4	506.988,88 421.620,879	5	506.973,715 421.621,319	15.171

Punct început	X / Y	Punct sfârșit	X / Y	Lungime segment (** (m))
5	506.973,715 421.621,319	6	506.959,814 421.625,861	14.624
7	506.953,161 421.625,334	8	506.947,75 421.611,901	14.482
9	506.928,663 421.590,547	10	506.904,557 421.567,311	33.482
11	506.892,585 421.554,554	12	506.907,356 421.542,387	19.137
13	506.906,593 421.541,135	14	506.905,279 421.539,511	2.089
15	506.903,815 421.537,721	16	506.902,605 421.538,669	1.537
17	506.901,732 421.537,594	18	506.890,336 421.524,263	17.538
19	506.899,834 421.515,323	20	506.915,992 421.530,494	22.164
21	506.928,286 421.543,962	22	506.951,942 421.565,328	31.877
23	506.969,51 421.581,186	24	506.979,893 421.590,659	14.055
25	506.988,494 421.599,221	1	506.994,82 421.604,911	8.508

Punct început	X / Y	Punct sfârșit	X / Y	Lungime segment (** (m))
6	506.959,814 421.625,861	7	506.953,161 421.625,334	6.674
8	506.947,75 421.611,901	9	506.928,663 421.590,547	28.641
10	506.904,557 421.567,311	11	506.892,585 421.554,554	17.495
12	506.907,356 421.542,387	13	506.906,593 421.541,135	1.466
14	506.905,279 421.539,511	15	506.903,815 421.537,721	2.312
16	506.902,605 421.538,669	17	506.901,732 421.537,594	1.385
18	506.890,336 421.524,263	19	506.899,834 421.515,323	13.044
20	506.915,992 421.530,494	21	506.928,286 421.543,962	18.235
22	506.951,942 421.565,328	23	506.969,51 421.581,186	23.667
24	506.979,893 421.590,659	25	506.988,494 421.599,221	12.136

** Lungimile segmentelor sunt determinate în planul de proiecție Stereo 70 și sunt rotunjite la 1 milimetru.

*** Distanța dintre puncte este formată din segmente cumulate ce sunt mai mici decât valoarea 1 milimetru.

**DATE DESPRE IMOBILUL NR. 2013**

Oficiul de Cadastru și Publicitate Imobiliară ARGES
Biroul de Cadastru și Publicitate Imobiliară Campulung

A. Partea I. Descrierea imobilului

TEREN Intravilan

Nr. CF vechi:522
Nr. cadastral vechi:619

Adresa: Loc. Valea Mare Pravat, Nr. 378, Jud. Arges, pct."Camin Casa"

Nr. Crt	Nr cadastral Nr. topografic	Suprafața* (mp)	Observații / Referințe
A1	80493	4.017	Sector cadastral:23 Teren neimprejmuit;

Construcții

Crt	Nr cadastral Nr. topografic	Adresa	Observații / Referințe
A1.1	80493-C1	Loc. Valea Mare Pravat, Nr. 378, Jud. Arges, pct."Camin Casa"	Nr. niveluri:2; S. construita la sol:62 mp; S. construita desfasurata:124 mp;

B. Partea II. Proprietari și acte

Inscrieri privitoare la dreptul de proprietate și alte drepturi reale		Referințe
11288 / 24/07/2013		
Act Notarial nr. 660, din 23/07/2013 emis de TULUCA FILOFTEIA;		
B3	se noteaza actul de lichidare a regimului comunitatii legale autentificat sub nr.660/23.07.2013 la BNP Tuluca Filofteia	A1, A1.1
11289 / 24/07/2013		
Act Notarial nr. 46/2013, din 23/07/2013 emis de TULUCA FILOFTEIA;		
B5	Intabulare, drept de PROPRIETATE, dobandit prin Succesiune, cota actuala 3/16, cota initiala 3/16 1) FULGA ADRIAN	A1.1
B6	Intabulare, drept de PROPRIETATE, dobandit prin Succesiune, cota actuala 3/16, cota initiala 3/16 1) DUMITRASCU MARIA CATALINA	A1.1
7521 / 25/05/2016		
Act Notarial nr. 819, din 24/05/2016 emis de TULUCA FILOFTEIA;		
B7	Intabulare, drept de PROPRIETATE bun comun, dobandit prin Conventie, cota actuala 1/1, cota initiala 1/1 1) FULGA ADRIAN , casatorit cu 2) FULGA LUMINIȚA	A1
B8	Intabulare, drept de PROPRIETATE bun comun, dobandit prin Conventie, cota actuala 10/16, cota initiala 5/8 1) FULGA ADRIAN , casatorit cu 2) FULGA LUMINIȚA	A1.1

C. Partea III. SARCINI .

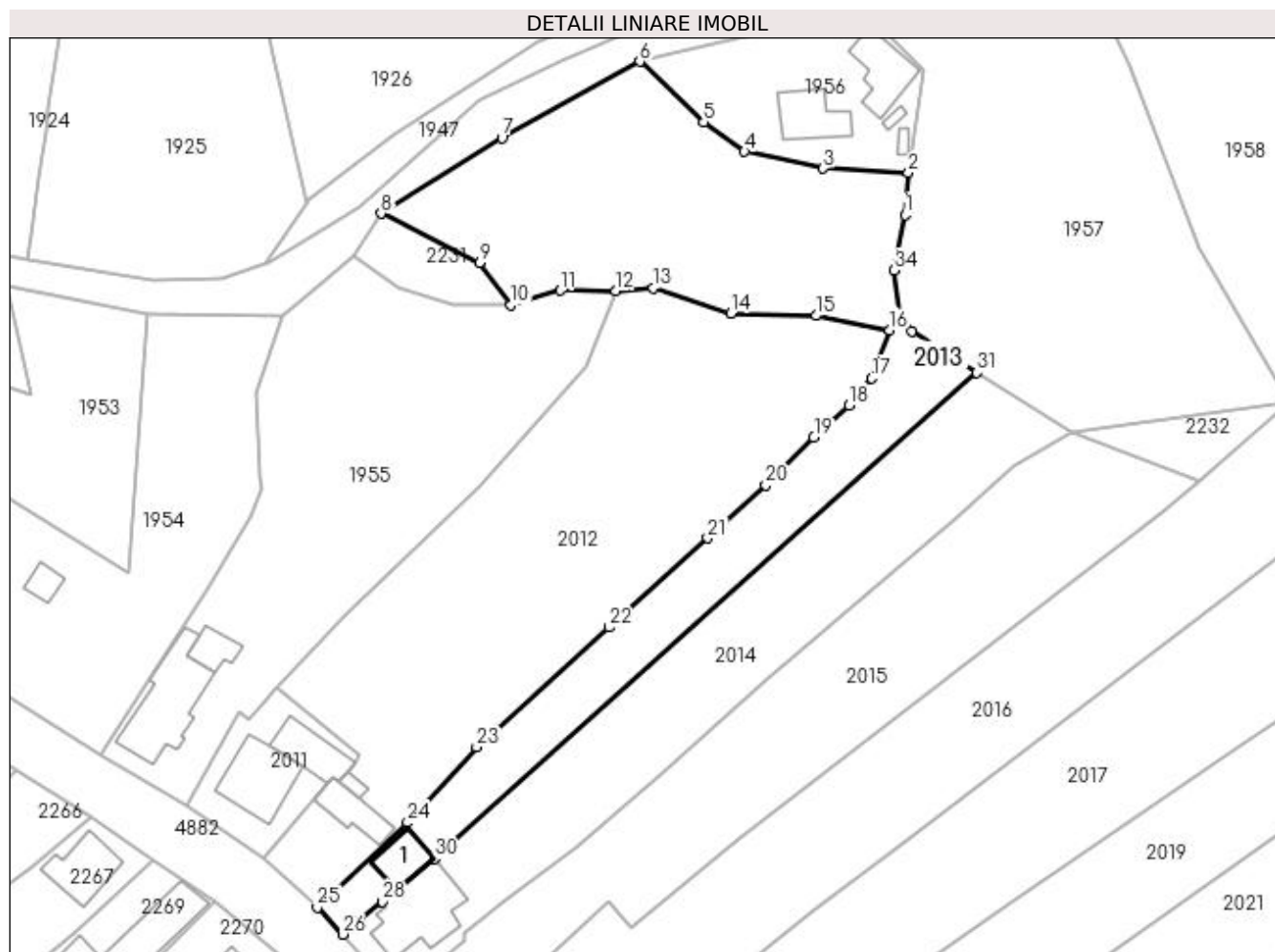
Inscrieri privind dezmembramintele dreptului de proprietate, drepturi reale de garanție și sarcini	Referințe
NU SUNT	

Anexa Nr. 1 La Partea I

Teren

Nr cadastral	Suprafața (mp)*	Observații / Referințe
80493	4.017	

* Suprafața este determinată în planul de proiecție Stereo 70.



Date referitoare la teren

Crt	Categorie folosință	Intravilan	Suprafața (mp)	Tarla	Parcelă	Nr. topo	Observații / Referințe
1	curți constructii	DA	152	8	426,429/1, 429/2	-	
2	faneata	DA	3.865	8	429/2,429-431	-	

Date referitoare la construcții

Crt	Număr	Destinație construcție	Supraf. (mp)	Situație juridică	Observații / Referințe
A1.1	80493-C1	construcții de locuințe	62	Cu acte	Nr. niveluri:2; S. construita la sol:62 mp; S. construita desfasurata:124 mp;

Lungime Segmente

1) Valorile lungimilor segmentelor sunt obținute din proiecție în plan.

Punct început	X / Y	Punct sfârșit	X / Y	Lungime segment (** (m)
1	507.004,736 421.638,909	2	507.005,376 421.646,371	7.489
3	506.990,148 421.647,159	4	506.976,112 421.650,162	14.354
5	506.968,837 421.655,405	6	506.957,419 421.666,221	15.728

Punct început	X / Y	Punct sfârșit	X / Y	Lungime segment (** (m)
2	507.005,376 421.646,371	3	506.990,148 421.647,159	15.248
4	506.976,112 421.650,162	5	506.968,837 421.655,405	8.967
6	506.957,419 421.666,221	7	506.932,804 421.652,639	28.114

Punct început	X / Y	Punct sfârșit	X / Y	Lungime segment (** (m)
7	506.932,804 421.652,639	8	506.911,257 421.639,111	25.442
9	506.928,825 421.630,35	10	506.934,464 421.622,78	9.439
11	506.943,291 421.625,383	12	506.953,161 421.625,334	9.87
13	506.959,814 421.625,861	14	506.973,715 421.621,319	14.624
15	506.988,88 421.620,879	16	507.002,052 421.618,333	13.416
17	506.998,832 421.609,719	18	506.994,82 421.604,911	6.262
19	506.988,494 421.599,221	20	506.979,893 421.590,659	12.136
21	506.969,51 421.581,186	22	506.951,942 421.565,328	23.667
23	506.928,286 421.543,962	24	506.915,992 421.530,494	18.235
25	506.899,834 421.515,323	26	506.904,45 421.510,541	6.646
27	506.907,428 421.513,006	28	506.911,511 421.516,383	5.299
29	506.914,006 421.518,447	30	506.920,821 421.524,086	8.845
31	507.017,615 421.610,732	32	507.005,961 421.618,125	13.801
33	507.003,725 421.621,456	34	507.002,847 421.628,977	7.572

Punct început	X / Y	Punct sfârșit	X / Y	Lungime segment (** (m)
8	506.911,257 421.639,111	9	506.928,825 421.630,35	19.631
10	506.934,464 421.622,78	11	506.943,291 421.625,383	9.203
12	506.953,161 421.625,334	13	506.959,814 421.625,861	6.674
14	506.973,715 421.621,319	15	506.988,88 421.620,879	15.171
16	507.002,052 421.618,333	17	506.998,832 421.609,719	9.196
18	506.994,82 421.604,911	19	506.988,494 421.599,221	8.508
20	506.979,893 421.590,659	21	506.969,51 421.581,186	14.055
22	506.951,942 421.565,328	23	506.928,286 421.543,962	31.877
24	506.915,992 421.530,494	25	506.899,834 421.515,323	22.164
26	506.904,45 421.510,541	27	506.907,428 421.513,006	3.866
28	506.911,511 421.516,383	29	506.914,006 421.518,447	3.238
30	506.920,821 421.524,086	31	507.017,615 421.610,732	129.91
32	507.005,961 421.618,125	33	507.003,725 421.621,456	4.012
34	507.002,847 421.628,977	1	507.004,736 421.638,909	10.11

** Lungimile segmentelor sunt determinate în planul de proiecție Stereo 70 și sunt rotunjite la 1 milimetru.

*** Distanța dintre puncte este formată din segmente cumulate ce sunt mai mici decât valoarea 1 milimetru.

**DATE DESPRE IMOBILUL NR. 2014**

Oficiul de Cadastru și Publicitate Imobiliară ARGES
Biroul de Cadastru și Publicitate Imobiliară Campulung

A. Partea I. Descrierea imobilului

TEREN Intravilan

Nr. CF vechi:523
Nr. cadastral vechi:620

Adresa: Loc. Valea Mare Pravat, Jud. Arges, pct."Camin Casa"

Nr. Crt	Nr cadastral Nr. topografic	Suprafata* (mp)	Observatii / Referinte
A1	80494	2.420	Sector cadastral:23 Teren neimprejmuit;

Construcții

Crt	Nr cadastral Nr. topografic	Adresa	Observatii / Referinte
A1.1	80494-C1	Loc. Valea Mare Pravat, Jud. Arges, pct."Camin Casa"	Nr. niveluri:3; S. construita la sol:169 mp; S. construita desfasurata:424 mp;

B. Partea II. Proprietari și acte

Inscrieri privitoare la dreptul de proprietate și alte drepturi reale		Referințe
1753 / 13/04/2006		
Act Notarial nr. 1010, din 12/04/2006 emis de BNP TULUCA FILOFTEIA;		
B1	Intabulare, drept de PROPRIETATE, dobandit prin Conventie, cota actuala 1/1, cota initiala 1/1 1) FULGA ADRIAN , necasatorit, lipsă CNP <i>OBSERVATII: (provenita din conversia CF 523)</i>	A1, A1.1

C. Partea III. SARCINI .

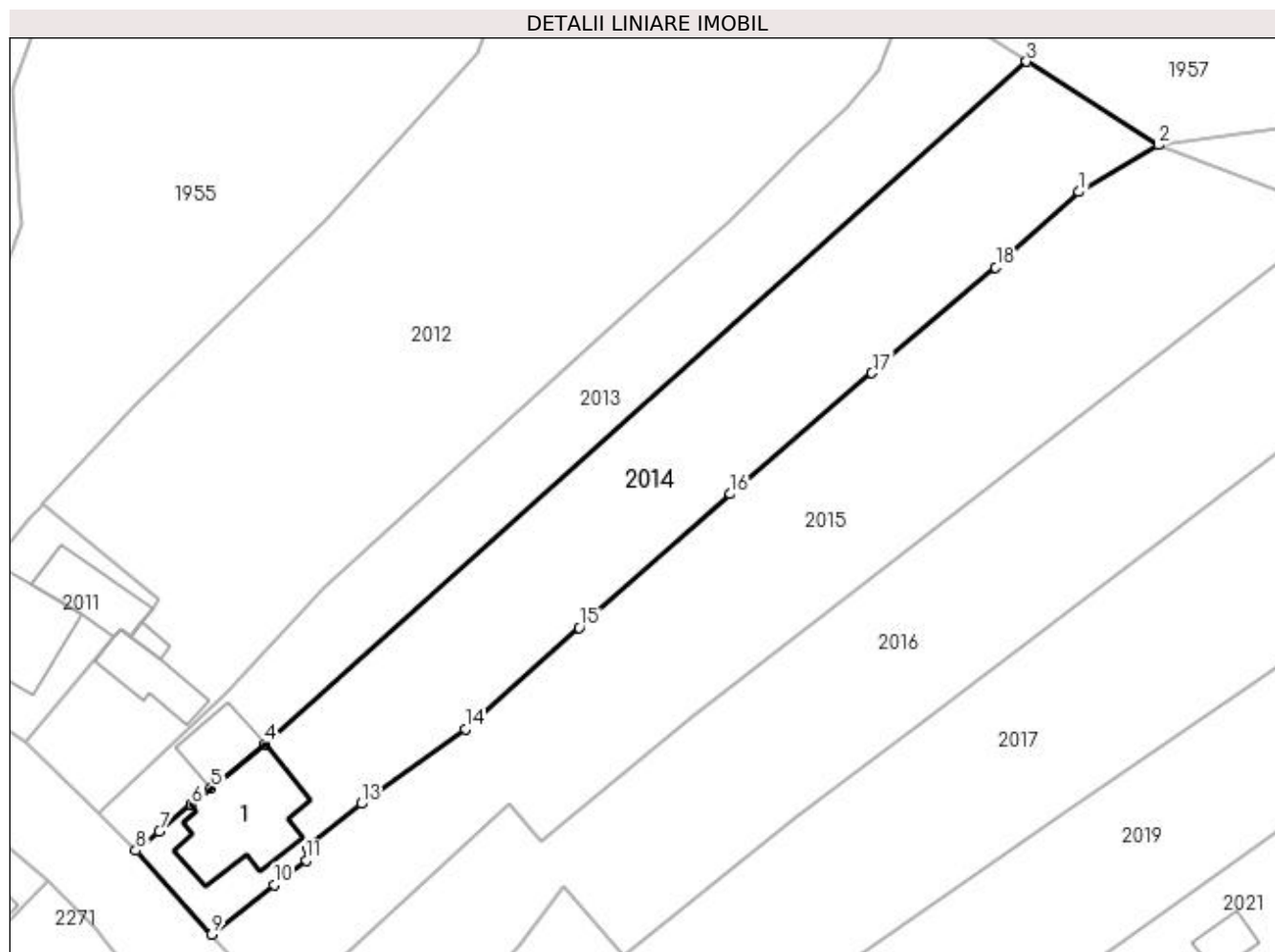
Inscrieri privind dezmembramintele dreptului de proprietate, drepturi reale de garanție și sarcini	Referințe
NU SUNT	

Anexa Nr. 1 La Partea I

Teren

Nr cadastral	Suprafața (mp)*	Observații / Referințe
80494	2.420	

* Suprafața este determinată în planul de proiecție Stereo 70.



Date referitoare la teren

Crt	Categorie folosință	Intra vilan	Suprafața (mp)	Tarla	Parcelă	Nr. topo	Observații / Referințe
1	curți constructii	DA	260	8	429/1	-	
2	faneata	DA	2.160	8	429/2	-	

Date referitoare la construcții

Crt	Număr	Destinație construcție	Supraf. (mp)	Situație juridică	Observații / Referințe
A1.1	80494-C1	construcții de locuințe	169	Cu acte	Nr. niveluri:3; S. construita la sol:169 mp; S. construita desfasurata:424 mp;

Lungime Segmente

1) Valorile lungimilor segmentelor sunt obținute din proiecție în plan.

Punct început	X / Y	Punct sfârșit	X / Y	Lungime segment (** (m)
1	507.024,25 421.594,19	2	507.034,355 421.600,112	11.712
2	507.034,355 421.600,112	3	507.017,615 421.610,732	19.825
3	507.017,615 421.610,732	4	506.920,821 421.524,086	129.91

Punct început	X / Y	Punct sfârșit	X / Y	Lungime segment (** (m)
4	506.920,821 421.524,086	5	506.914,006 421.518,447	8.845
5	506.914,006 421.518,447	6	506.911,511 421.516,383	3.238
6	506.911,511 421.516,383	7	506.907,428 421.513,006	5.299
7	506.907,428 421.513,006	8	506.904,45 421.510,541	3.866
8	506.904,45 421.510,541	9	506.914,099 421.499,893	14.37
9	506.914,099 421.499,893	10	506.922,0 421.506,21	10.116
10	506.922,0 421.506,21	11	506.926,09 421.509,3	5.126
11	506.926,09 421.509,3	12	506.926,2 421.510,9	1.604
12	506.926,2 421.510,9	13	506.933,09 421.516,5	8.879
13	506.933,09 421.516,5	14	506.946,31 421.526,0	16.279
14	506.946,31 421.526,0	15	506.960,78 421.538,86	19.359
15	506.960,78 421.538,86	16	506.980,0 421.555,82	25.633
16	506.980,0 421.555,82	17	506.997,97 421.571,19	23.647
17	506.997,97 421.571,19	18	507.013,7 421.584,6	20.67
18	507.013,7 421.584,6	1	507.024,25 421.594,19	14.257

** Lungimile segmentelor sunt determinate în planul de proiecție Stereo 70 și sunt rotunjite la 1 milimetru.

*** Distanța dintre puncte este formată din segmente cumulate ce sunt mai mici decât valoarea 1 milimetru.

**DATE DESPRE IMOBILUL NR. 2015**

Oficiul de Cadastru și Publicitate Imobiliară ARGES
Biroul de Cadastru și Publicitate Imobiliară Campulung

A. Partea I. Descrierea imobilului

TEREN Intravilan

Adresa: Loc. Valea Mare Pravat, Jud. Arges, Pct. "valea Foi"

Nr. Crt	Nr cadastral Nr. topografic	Suprafața* (mp)	Observații / Referințe
A1	81521	2.943	Sector cadastral:23 Teren neimprejmuit;

B. Partea II. Proprietari și acte

Inscrieri privitoare la dreptul de proprietate și alte drepturi reale	Referințe
18876 / 27/12/2017	
Act Notarial nr. 1737, din 22/12/2017 emis de Tuluca Filofteia;	
B2	A1
Intabulare, drept de PROPRIETATE-bun comun, dobandit prin Conventie, cota actuala 1/1, cota initiala 1/1	
1) FULGA ADRIAN, casatorit cu	
2) FULGA LUMINIȚA	

C. Partea III. SARCINI .

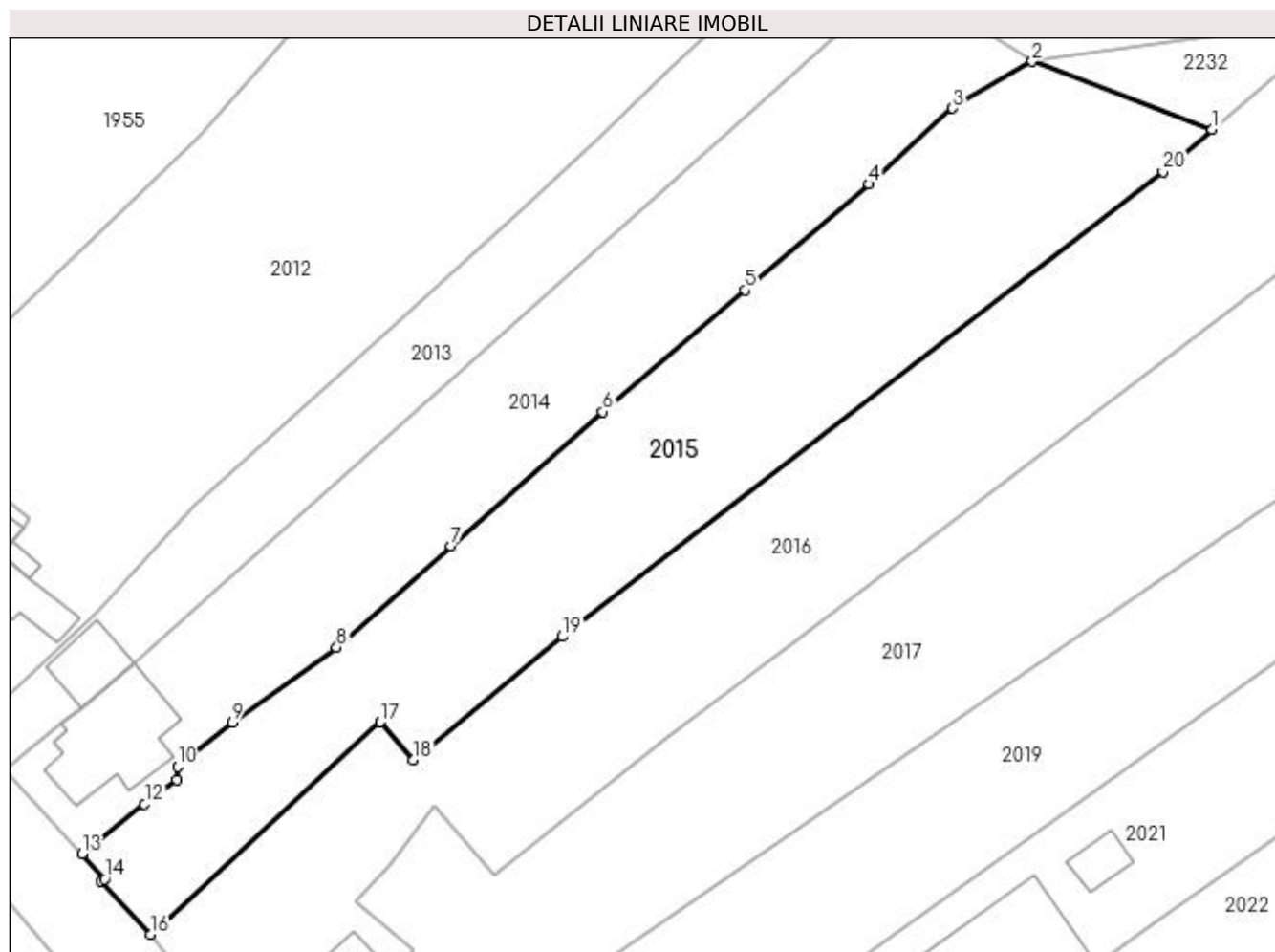
Inscrieri privind dezmembramintele dreptului de proprietate, drepturi reale de garanție și sarcini	Referințe
NU SUNT	

Anexa Nr. 1 La Partea I

Teren

Nr cadastral	Suprafața (mp)*	Observații / Referințe
81521	2.943	

* Suprafața este determinată în planul de proiecție Stereo 70.



Date referitoare la teren

Crt	Categorie folosință	Intravilan	Suprafața (mp)	Tarla	Parcelă	Nr. topo	Observații / Referințe
1	curți constructii	DA	571	8	450	-	
2	faneata	DA	2.372	8	429/2, 449,450	-	

Lungime Segmente

1) Valorile lungimilor segmentelor sunt obținute din proiecție în plan.

Punct început	X / Y	Punct sfârșit	X / Y	Lungime segment (** (m)
1	507.057,11 421.591,526	2	507.034,355 421.600,112	24.321
2	507.034,355 421.600,112	3	507.024,25 421.594,19	11.712
3	507.024,25 421.594,19	4	507.013,7 421.584,6	14.257
4	507.013,7 421.584,6	5	506.997,97 421.571,19	20.67

Punct început	X / Y	Punct sfârșit	X / Y	Lungime segment (** (m)
5	506.997,97 421.571,19	6	506.980,0 421.555,82	23.647
6	506.980,0 421.555,82	7	506.960,78 421.538,86	25.633
7	506.960,78 421.538,86	8	506.946,31 421.526,0	19.359
8	506.946,31 421.526,0	9	506.933,09 421.516,5	16.279
9	506.933,09 421.516,5	10	506.926,2 421.510,9	8.879
10	506.926,2 421.510,9	11	506.926,09 421.509,3	1.604
11	506.926,09 421.509,3	12	506.922,0 421.506,21	5.126
12	506.922,0 421.506,21	13	506.914,099 421.499,893	10.116
13	506.914,099 421.499,893	14	506.916,968 421.496,727	4.273
14	506.916,968 421.496,727	15	506.916,543 421.496,406	0.533
15	506.916,543 421.496,406	16	506.922,728 421.489,717	9.11
16	506.922,728 421.489,717	17	506.951,879 421.516,578	39.64
17	506.951,879 421.516,578	18	506.956,033 421.511,735	6.38
18	506.956,033 421.511,735	19	506.974,899 421.527,363	24.498
19	506.974,899 421.527,363	20	507.050,895 421.586,198	96.109
20	507.050,895 421.586,198	1	507.057,11 421.591,526	8.186

** Lungimile segmentelor sunt determinate în planul de proiecție Stereo 70 și sunt rotunjite la 1 milimetru.

*** Distanța dintre puncte este formată din segmente cumulate ce sunt mai mici decât valoarea 1 milimetru.

**DATE DESPRE IMOBILUL NR. 2016**

Oficiul de Cadastru și Publicitate Imobiliară ARGES
Biroul de Cadastru și Publicitate Imobiliară Campulung

A. Partea I. Descrierea imobilului

TEREN Intravilan

Nr. CF vechi:239
Nr. cadastral vechi:296

Adresa: Loc. Valea Mare Pravat, Str Valea Foi, Jud. Arges

Nr. Crt	Nr cadastral Nr. topografic	Suprafața* (mp)	Observații / Referințe
A1	82018	Din acte: 3.955 Masurata: 3.729	Sector cadastral:23 Teren imprejmuit;

Construcții

Crt	Nr cadastral Nr. topografic	Adresa	Observații / Referințe
A1.1	82018-C1	Loc. Valea Mare Pravat, Str Valea Foi, Jud. Arges	Nr. niveluri:1; S. construita la sol:32 mp; S. construita desfasurata:32 mp; casa
A1.2		Loc. Valea Mare Pravat, Str Valea Foi, Jud. Arges	Nr. niveluri:1; S. construita la sol:33 mp; S. construita desfasurata:33 mp;
A1.3		Loc. Valea Mare Pravat, Str Valea Foi, Jud. Arges	Nr. niveluri:1; S. construita la sol:18 mp; S. construita desfasurata:18 mp;

B. Partea II. Proprietari și acte

Inscrieri privitoare la dreptul de proprietate și alte drepturi reale		Referințe
4035 / 21/10/2003		
Act Notarial nr. 883, din 31/08/1990 emis de - sentinta civila nr. 3675/04.11.1994 a Judecatori;		
B1	Intabulare, drept de PROPRIETATE- iesire din indiviziune si, dobandit prin Succesiune, cota actuala 1/1, cota initiala 1/1 1) CHIRIACESCU GEORGETA- MARINELA	A1, A1.1
/		
Act Normativ nr. 7, din 13/03/1996 emis de PARLAMENT (art. 12 alin. 16);		
B2	Intabulare, drept de PROPRIETATE, dobandit prin Construire, cota actuala 1/1, cota initiala 1/1 1) CHIRIACESCU GEORGETA- MARINELA	A1.2, A1.3

C. Partea III. SARCINI .

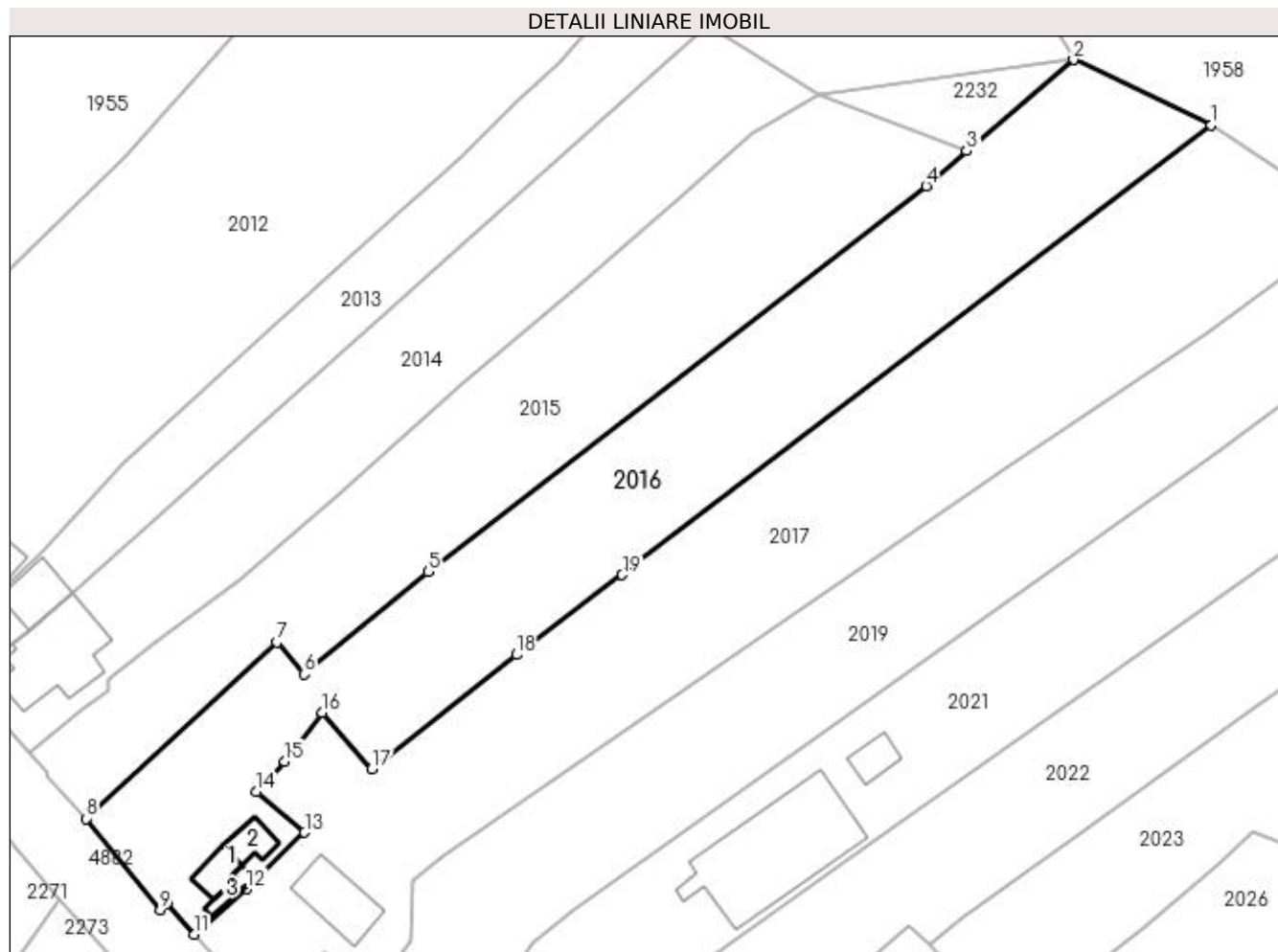
Inscrieri privind dezmembramintele dreptului de proprietate, drepturi reale de garanție și sarcini	Referințe
NU SUNT	

Anexa Nr. 1 La Partea I

Teren

Nr cadastral	Suprafața (mp)*	Observații / Referințe
82018	Din acte: 3.955 Masurata: 3.729	

* Suprafața este determinată în planul de proiecție Stereo 70.



Date referitoare la teren

Crt	Categorie folosință	Intra vilan	Suprafața (mp)	Tarla	Parcelă	Nr. topo	Observații / Referințe
1	curți constructii	DA	710	8	450-452	-	
2	faneata	DA	3.019	8	449,450	-	

Date referitoare la construcții

Crt	Număr	Destinație construcție	Supraf. (mp)	Situație juridică	Observații / Referințe
A1.1	82018-C1	construcții de locuințe	32	Cu acte	Nr. niveluri:1; S. construita la sol:32 mp; S. construita desfasurata:32 mp; casa
A1.2		construcții anexa	33	Cu acte	Nr. niveluri:1; S. construita la sol:33 mp; S. construita desfasurata:33 mp;
A1.3		construcții anexa	18	Cu acte	Nr. niveluri:1; S. construita la sol:18 mp; S. construita desfasurata:18 mp;

Lungime Segmente

1) Valorile lungimilor segmentelor sunt obținute din proiecție în plan.

Punct început	X / Y	Punct sfârșit	X / Y	Lungime segment (** (m)
1	507.094,374 421.595,474	2	507.073,352 421.605,449	23.269

Punct început	X / Y	Punct sfârșit	X / Y	Lungime segment (** (m)
2	507.073,352 421.605,449	3	507.057,11 421.591,526	21.393
3	507.057,11 421.591,526	4	507.050,895 421.586,198	8.186
4	507.050,895 421.586,198	5	506.974,899 421.527,363	96.109
5	506.974,899 421.527,363	6	506.956,033 421.511,735	24.498
6	506.956,033 421.511,735	7	506.951,879 421.516,578	6.38
7	506.951,879 421.516,578	8	506.922,728 421.489,717	39.64
8	506.922,728 421.489,717	9	506.934,073 421.475,728	18.011
9	506.934,073 421.475,728	10	506.935,091 421.476,8	1.478
10	506.935,091 421.476,8	11	506.939,216 421.472,061	6.283
11	506.939,216 421.472,061	12	506.947,269 421.478,972	10.612
12	506.947,269 421.478,972	13	506.956,057 421.487,606	12.32
13	506.956,057 421.487,606	14	506.948,768 421.493,784	9.555
14	506.948,768 421.493,784	15	506.953,069 421.498,407	6.314
15	506.953,069 421.498,407	16	506.958,754 421.505,905	9.41
16	506.958,754 421.505,905	17	506.966,328 421.497,287	11.473
17	506.966,328 421.497,287	18	506.988,432 421.514,699	28.138
18	506.988,432 421.514,699	19	507.004,534 421.526,891	20.197
19	507.004,534 421.526,891	1	507.094,374 421.595,474	113.026

** Lungimile segmentelor sunt determinate în planul de proiecție Stereo 70 și sunt rotunjite la 1 milimetru.

*** Distanța dintre puncte este formată din segmente cumulate ce sunt mai mici decât valoarea 1 milimetru.



DATE DESPRE IMOBILUL NR. 2017

Oficiul de Cadastru și Publicitate Imobiliară ARGES
Biroul de Cadastru și Publicitate Imobiliară Campulung

A. Partea I. Descrierea imobilului

TEREN Intravilan

Nr. CF vechi:613
Nr. cadastral vechi:863

Adresa: Loc. Valea Mare Pravat, Nr. 375, Jud. Arges, pct Acasa

Nr. Crt	Nr cadastral Nr. topografic	Suprafața* (mp)	Observații / Referințe
A1	81135	Din acte: 4.359 Masurata: 4.409	Sector cadastral:23 Teren imprejmuit;

Construcții

Crt	Nr cadastral Nr. topografic	Adresa	Observații / Referințe
A1.1	81135-C1	Loc. Valea Mare Pravat, Nr. 375, Jud. Arges, pct Acasa	Nr. niveluri:1; S. construita la sol:91 mp; S. construita desfasurata:91 mp;

B. Partea II. Proprietari și acte

Inscrieri privitoare la dreptul de proprietate și alte drepturi reale		Referințe
15968 / 22/12/2014		
Act Notarial nr. 16, din 18/12/2014 emis de CRACIUN IRINA (act notarial nr. 263/18.12.2014 emis de BNP COCHINESCU GEORGEANA);		
B4	Intabulare, drept de PROPRIETATE, dobandit prin Succesiune, cota actuala 3/8, cota initiala 3/8 1) SAFTA-CHICOS IONICA	A1, A1.1
6165 / 02/05/2017		
Act Notarial nr. 14, din 25/04/2017 emis de Craciun Irina;		
B5	Intabulare, drept de PROPRIETATE, dobandit prin Succesiune, cota actuala 5/8, cota initiala 5/8 1) SAFTA-CHICOS IONICA	A1, A1.1
/		
Act Normativ nr. 7, din 13/03/1996 emis de PARLAMENT (art. 12 alin. 16);		
B6	Se radiază construcția C2 cu o suprafața de 21 mp, înscrisă prin încheierile nr.15968/22.12.2014 si nr.6165/02.05.2017 , conform realității din teren	A1

C. Partea III. SARCINI .

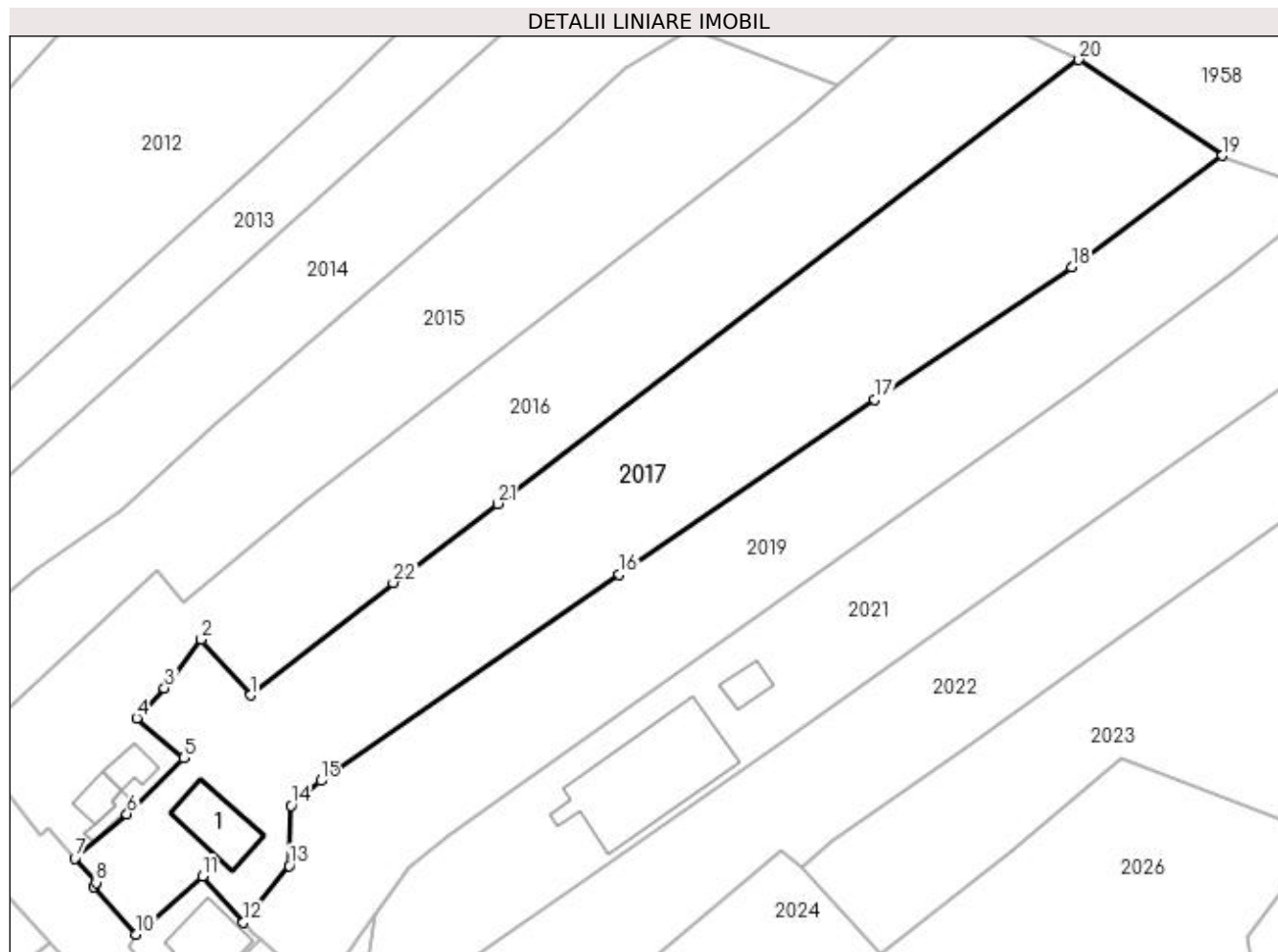
Inscrieri privind dezmembramentele dreptului de proprietate, drepturi reale de garanție și sarcini	Referințe
NU SUNT	

Anexa Nr. 1 La Partea I

Teren

Nr cadastral	Suprafața (mp)*	Observații / Referințe
81135	Din acte: 4.359 Masurata: 4.409	

* Suprafața este determinată în planul de proiecție Stereo 70.



Date referitoare la teren

Crt	Categorie folosință	Intravilan	Suprafața (mp)	Tarla	Parcelă	Nr. topo	Observații / Referințe
1	curți constructii	DA	600	8	452,453	-	
2	faneata	DA	3.809	8	442,449,450	-	

Date referitoare la construcții

Crt	Număr	Destinație construcție	Supraf. (mp)	Situație juridică	Observații / Referințe
A1.1	81135-C1	construcții de locuințe	91	Cu acte	Nr. niveluri:1; S. construita la sol:91 mp; S. construita desfasurata:91 mp;

Lungime Segmente

1) Valorile lungimilor segmentelor sunt obținute din proiecție în plan.

Punct început	X / Y	Punct sfârșit	X / Y	Lungime segment (** (m)
1	506.966,328 421.497,287	2	506.958,754 421.505,905	11.473
3	506.953,069 421.498,407	4	506.948,768 421.493,784	6.314
5	506.956,057 421.487,606	6	506.947,269 421.478,972	12.32

Punct început	X / Y	Punct sfârșit	X / Y	Lungime segment (** (m)
2	506.958,754 421.505,905	3	506.953,069 421.498,407	9.41
4	506.948,768 421.493,784	5	506.956,057 421.487,606	9.555
6	506.947,269 421.478,972	7	506.939,216 421.472,061	10.612

Punct început	X / Y	Punct sfârșit	X / Y	Lungime segment (** (m)	Punct început	X / Y	Punct sfârșit	X / Y	Lungime segment (** (m)
7	506.939,216 421.472,061	8	506.942,522 421.468,369	4.956	8	506.942,522 421.468,369	9	506.942,173 421.467,755	0.706
9	506.942,173 421.467,755	10	506.948,745 421.460,371	9.885	10	506.948,745 421.460,371	11	506.958,96 421.469,349	13.6
11	506.958,96 421.469,349	12	506.965,27 421.462,2	9.535	12	506.965,27 421.462,2	13	506.972,353 421.470,984	11.284
13	506.972,353 421.470,984	14	506.972,662 421.480,257	9.278	14	506.972,662 421.480,257	15	506.977,236 421.484,112	5.982
15	506.977,236 421.484,112	16	507.023,37 421.515,937	56.046	16	507.023,37 421.515,937	17	507.062,77 421.542,945	47.768
17	507.062,77 421.542,945	18	507.093,22 421.563,485	36.73	18	507.093,22 421.563,485	19	507.116,539 421.580,642	28.951
19	507.116,539 421.580,642	20	507.094,374 421.595,474	26.67	20	507.094,374 421.595,474	21	507.004,534 421.526,891	113.026
21	507.004,534 421.526,891	22	506.988,432 421.514,699	20.197	22	506.988,432 421.514,699	1	506.966,328 421.497,287	28.138

** Lungimile segmentelor sunt determinate în planul de proiecție Stereo 70 și sunt rotunjite la 1 milimetru.

*** Distanța dintre puncte este formată din segmente cumulate ce sunt mai mici decât valoarea 1 milimetru.

**DATE DESPRE IMOBILUL NR. 2018**

Oficiul de Cadastru și Publicitate Imobiliară ARGES
Biroul de Cadastru și Publicitate Imobiliară Campulung

A. Partea I. Descrierea imobilului

TEREN Intravilan

Adresa: Loc. Valea Mare Pravat, Nr. 374, Jud. Arges

Nr. Crt	Nr cadastral Nr. topografic	Suprafața* (mp)	Observații / Referințe
A1		207	Sector cadastral:23 Teren imprejmuit;

Construcții

Crt	Nr cadastral Nr. topografic	Adresa	Observații / Referințe
A1.1		Loc. Valea Mare Pravat, Nr. 374, Jud. Arges	Nr. niveluri:1; S. construita la sol:87 mp; S. construita desfasurata:87 mp;

B. Partea II. Proprietari și acte

Inscrieri privitoare la dreptul de proprietate și alte drepturi reale	Referințe
/	
Act Normativ nr. 7, din 13/03/1996 emis de PARLAMENT (art. 13 alin. 15);	
B1	A1, A1.1
Inscrierea provizorie, drept de PROPRIETATE, dobandit prin Lege, cota actuala 1/1, cota initiala 1/1	
1) COMUNA VALEA MARE PRAVAT, CIF:5010196	

C. Partea III. SARCINI .

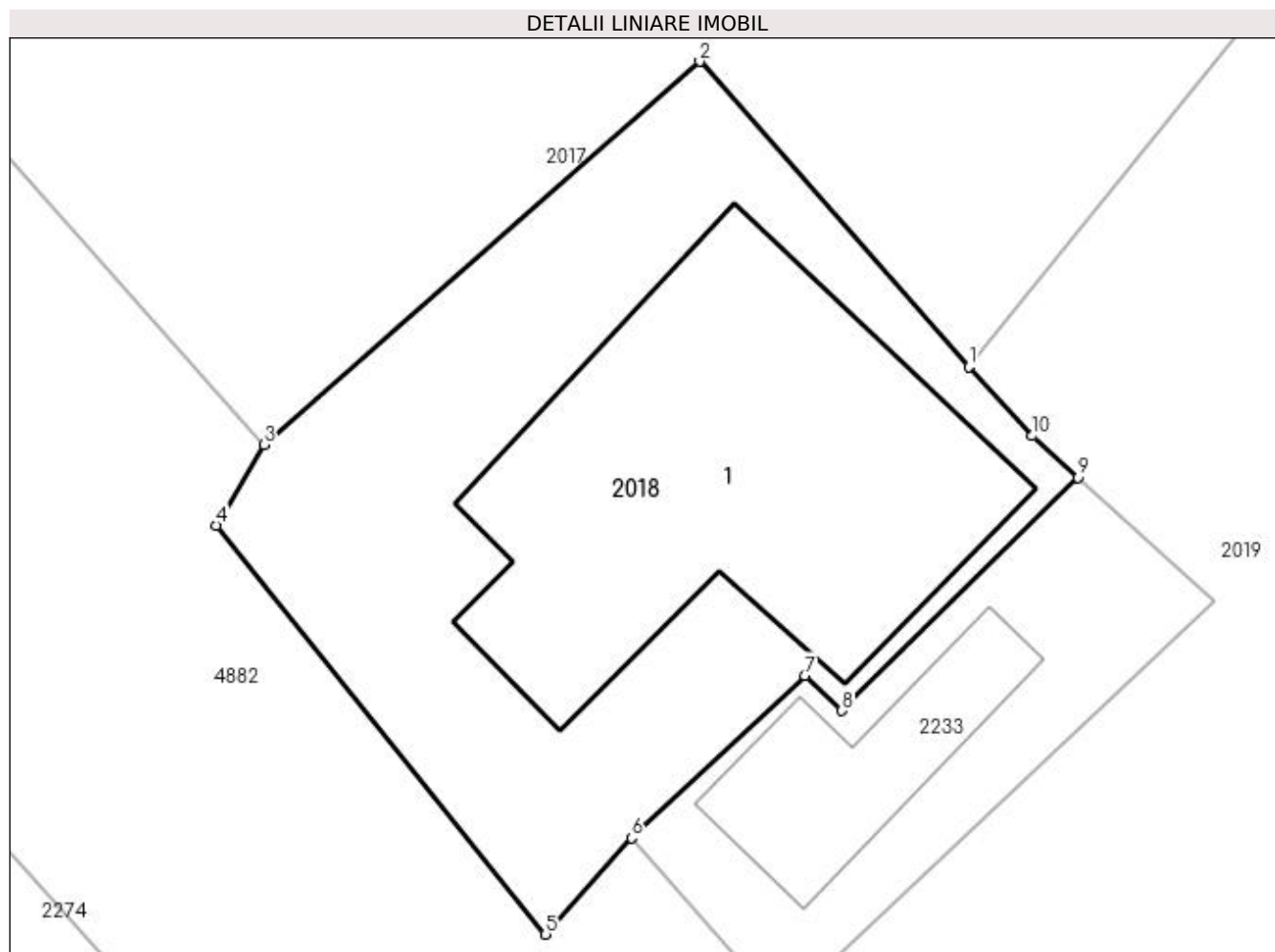
Inscrieri privind dezmembramintele dreptului de proprietate, drepturi reale de garanție și sarcini	Referințe
NU SUNT	

Anexa Nr. 1 La Partea I

Teren

Nr cadastral	Suprafața (mp)*	Observații / Referințe
	207	

* Suprafața este determinată în planul de proiecție Stereo 70.



Date referitoare la teren

Crt	Categorie folosință	Intra vilan	Suprafața (mp)	Tarla	Parcelă	Nr. topo	Observații / Referințe
1	curți constructii	DA	207	8	454	-	

Date referitoare la construcții

Crt	Număr	Destinație construcție	Supraf. (mp)	Situație juridică	Observații / Referințe
A1.1		construcții de locuințe	87	Cu acte	Nr. niveluri:1; S. construita la sol:87 mp; S. construita desfasurata:87 mp;

Lungime Segmente

1) Valorile lungimilor segmentelor sunt obținute din proiecție în plan.

Punct început	X / Y	Punct sfârșit	X / Y	Lungime segment (** (m)
1	506.965,27 421.462,2	2	506.958,96 421.469,349	9.535
2	506.958,96 421.469,349	3	506.948,745 421.460,371	13.6
3	506.948,745 421.460,371	4	506.947,632 421.458,486	2.189
4	506.947,632 421.458,486	5	506.955,355 421.448,902	12.308

Punct început	X / Y	Punct sfârșit	X / Y	Lungime segment (** (m)
5	506.955,355 421.448,902	6	506.957,365 421.451,156	3.02
6	506.957,365 421.451,156	7	506.961,421 421.454,967	5.566
7	506.961,421 421.454,967	8	506.962,295 421.454,137	1.205
8	506.962,295 421.454,137	9	506.967,826 421.459,609	7.78
9	506.967,826 421.459,609	10	506.966,76 421.460,58	1.442
10	506.966,76 421.460,58	1	506.965,27 421.462,2	2.201

** Lungimile segmentelor sunt determinate în planul de proiecție Stereo 70 și sunt rotunjite la 1 milimetru.

*** Distanța dintre puncte este formată din segmente cumulate ce sunt mai mici decât valoarea 1 milimetru.

**DATE DESPRE IMOBILUL NR. 2019**

Oficiul de Cadastru și Publicitate Imobiliară ARGES
Biroul de Cadastru și Publicitate Imobiliară Campulung

A. Partea I. Descrierea imobilului

TEREN Intravilan

Adresa: Loc. Valea Mare Pravat, Jud. Arges, Punct "Acasa"

Nr. Crt	Nr cadastral Nr. topografic	Suprafața* (mp)	Observații / Referințe
A1	82278	Din acte: 3.899 Masurata: 3.466	Sector cadastral:23 Teren neimprejmuit;

B. Partea II. Proprietari și acte

Inscrieri privitoare la dreptul de proprietate și alte drepturi reale		Referințe
14002 / 12/08/2020		
Hotarare Judecatoreasca nr. 3675, din 04/11/1994 emis de Judecatoria Campulung (act administrativ nr 3511 din 29.07.2020, emis de Primaria Valea Mare Pravat;hotarare judecatoreasca nr - incheiere dosar nr. 1224/205/1994 din 25.10.2018, emis de Judecatoria Campulung;act administrativ nr 3512 din 29.07.2020, emis de Primaria Valea Mare Pravat);		
B1	Intabulare, drept de PROPRIETATE- bun propriu, dobandit prin lesire Din Indiviziune, cota actuala 1/1, cota initiala 1/1 1) CRISTOLOVEAN VASILICA	A1

C. Partea III. SARCINI .

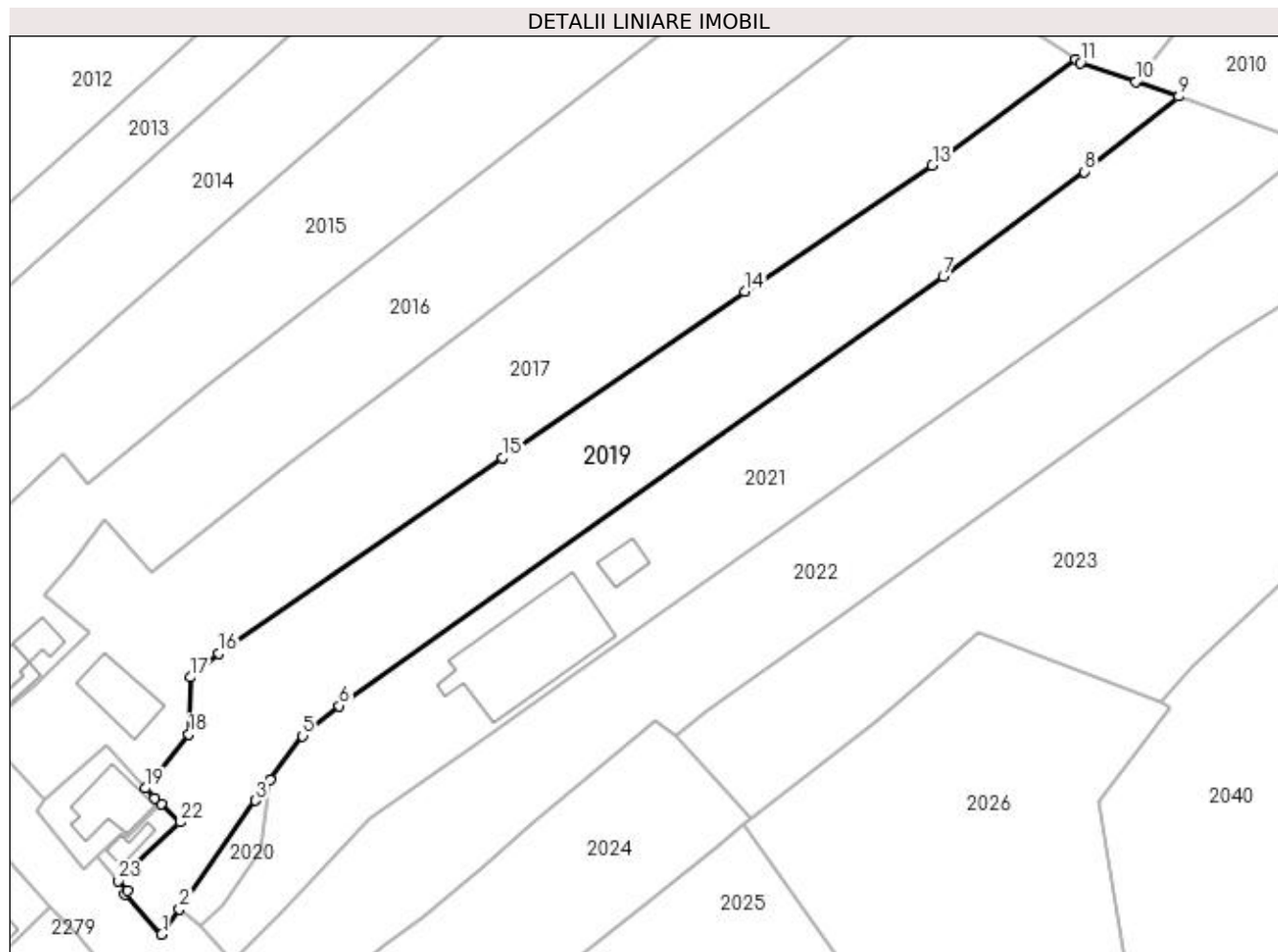
Inscrieri privind dezmembramintele dreptului de proprietate, drepturi reale de garanție și sarcini	Referințe
NU SUNT	

Anexa Nr. 1 La Partea I

Teren

Nr cadastral	Suprafața (mp)*	Observații / Referințe
82278	Din acte: 3.899 Masurata: 3.466	

* Suprafața este determinată în planul de proiecție Stereo 70.



Date referitoare la teren

Crt	Categorie folosință	Intravilan	Suprafața (mp)	Tarla	Parcelă	Nr. topo	Observații / Referințe
1	curți constructii	DA	571	8	457	-	
2	faneata	DA	2.895	8	449	-	

Lungime Segmente

1) Valorile lungimilor segmentelor sunt obținute din proiecție în plan.

Punct început	X / Y	Punct sfârșit	X / Y	Lungime segment (** (m)
1	506.967,96 421.438,472	2	506.970,825 421.442,549	4.983
3	506.983,189 421.460,217	4	506.985,64 421.463,57	4.153
5	506.990,86 421.470,71	6	506.996,831 421.475,606	7.722
7	507.094,993 421.545,408	8	507.117,979 421.562,4	28.585

Punct început	X / Y	Punct sfârșit	X / Y	Lungime segment (** (m)
2	506.970,825 421.442,549	3	506.983,189 421.460,217	21.564
4	506.985,64 421.463,57	5	506.990,86 421.470,71	8.845
6	506.996,831 421.475,606	7	507.094,993 421.545,408	120.45
8	507.117,979 421.562,4	9	507.133,309 421.574,674	19.638

Punct început	X / Y	Punct sfârșit	X / Y	Lungime segment (** (m)
9	507.133,309 421.574,674	10	507.126,327 421.577,057	7.377
11	507.117,279 421.580,146	12	507.116,539 421.580,642	0.891
13	507.093,22 421.563,485	14	507.062,77 421.542,945	36.73
15	507.023,37 421.515,937	16	506.977,236 421.484,112	56.046
17	506.972,662 421.480,257	18	506.972,353 421.470,984	9.278
19	506.965,27 421.462,2	20	506.966,76 421.460,58	2.201
21	506.967,826 421.459,609	22	506.971,02 421.456,7	4.32
23	506.960,908 421.447,183	24	506.962,449 421.445,617	2.197
25	506.961,952 421.444,959	1	506.967,96 421.438,472	8.842

Punct început	X / Y	Punct sfârșit	X / Y	Lungime segment (** (m)
10	507.126,327 421.577,057	11	507.117,279 421.580,146	9.561
12	507.116,539 421.580,642	13	507.093,22 421.563,485	28.951
14	507.062,77 421.542,945	15	507.023,37 421.515,937	47.768
16	506.977,236 421.484,112	17	506.972,662 421.480,257	5.982
18	506.972,353 421.470,984	19	506.965,27 421.462,2	11.284
20	506.966,76 421.460,58	21	506.967,826 421.459,609	1.442
22	506.971,02 421.456,7	23	506.960,908 421.447,183	13.886
24	506.962,449 421.445,617	25	506.961,952 421.444,959	0.825

** Lungimile segmentelor sunt determinate în planul de proiecție Stereo 70 și sunt rotunjite la 1 milimetru.

*** Distanța dintre puncte este formată din segmente cumulate ce sunt mai mici decât valoarea 1 milimetru.

**DATE DESPRE IMOBILUL NR. 2020**

Oficiul de Cadastru și Publicitate Imobiliară ARGES
Biroul de Cadastru și Publicitate Imobiliară Campulung

A. Partea I. Descrierea imobilului

TEREN Intravilan

Adresa: Loc. Valea Mare Pravat, Jud. Arges, PCT ACASA

Nr. Crt	Nr cadastral Nr. topografic	Suprafața* (mp)	Observații / Referințe
A1	81389	108	Sector cadastral:23 Teren neimprejmuit;

B. Partea II. Proprietari și acte

Inscrieri privitoare la dreptul de proprietate și alte drepturi reale		Referințe
4219 / 27/03/2017		
Act Notarial nr. 176, din 24/03/2017 emis de Tuluca Andrei;		
B1	Se infiinteaza cartea funciara 81389 a imobilului cu numarul cadastral 81389/Valea Mare Pravat, rezultat din dezmembrarea imobilului cu numarul cadastral 514 inscris in cartea funciara 81388;	A1
4220 / 27/03/2017		
Act Notarial nr. 177, din 24/03/2017 emis de Tuluca Andrei;		
B4	Intabulare, drept de PROPRIETATE-bun comun, dobandit prin Conventie, cota actuala 1/1, cota initiala 1/1 1) STOICA JENOVIA, casatorita cu 2) STOICA EUGENIU	A1

C. Partea III. SARCINI .

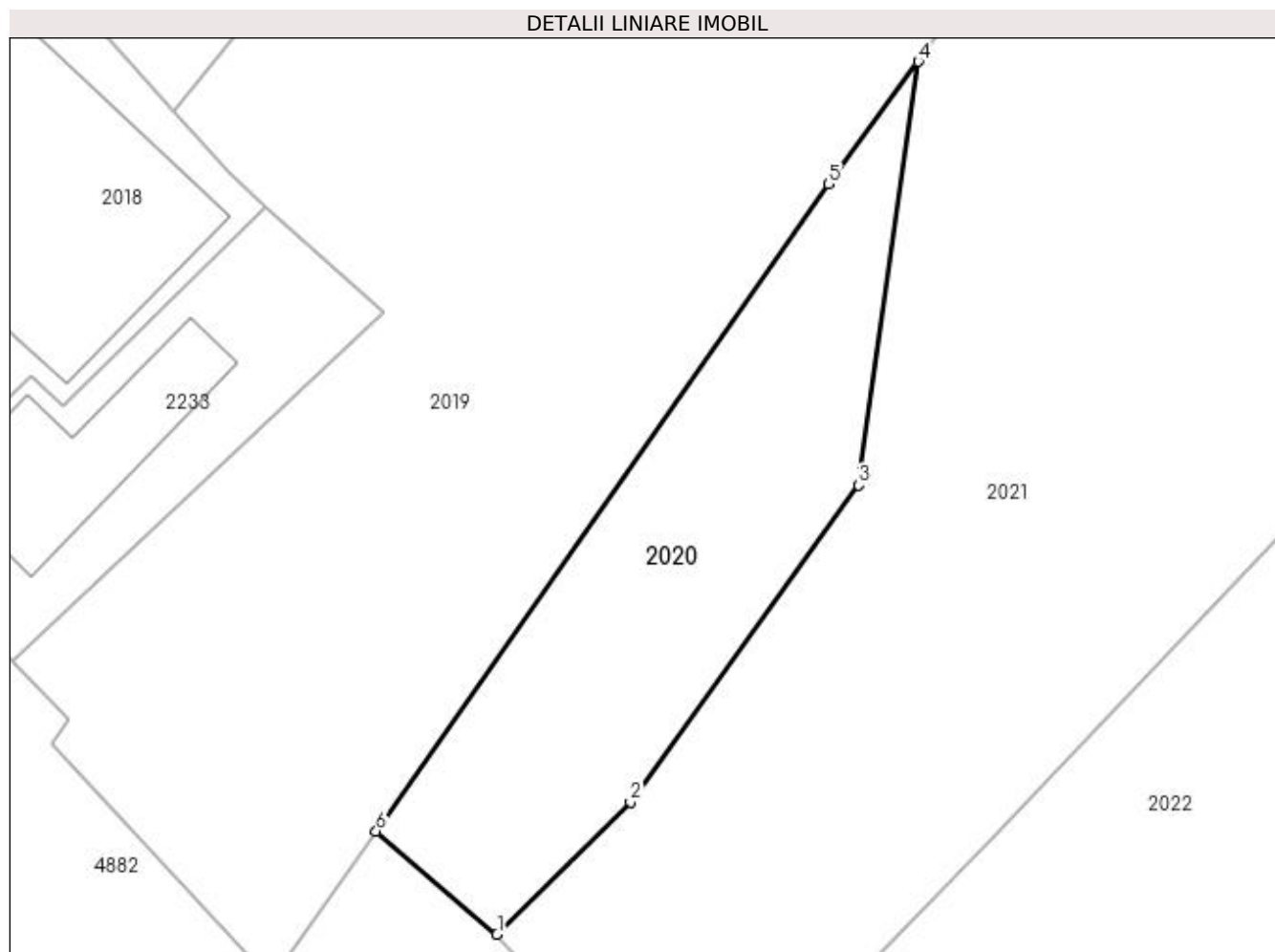
Inscrieri privind dezmembramintele dreptului de proprietate, drepturi reale de garanție și sarcini	Referințe
NU SUNT	

Anexa Nr. 1 La Partea I

Teren

Nr cadastral	Suprafața (mp)*	Observații / Referințe
81389	108	

* Suprafața este determinată în planul de proiecție Stereo 70.



Date referitoare la teren

Crt	Categorie folosință	Intravilan	Suprafața (mp)	Tarla	Parcelă	Nr. topo	Observații / Referințe
1	faneata	DA	108	8	457	-	

Lungime Segmente

1) Valorile lungimilor segmentelor sunt obținute din proiecție în plan.

Punct început	X / Y	Punct sfârșit	X / Y	Lungime segment (** (m)
1	506.974,128 421.439,728	2	506.977,777 421.443,345	5.138
2	506.977,777 421.443,345	3	506.984,023 421.451,992	10.667
3	506.984,023 421.451,992	4	506.985,64 421.463,57	11.69
4	506.985,64 421.463,57	5	506.983,189 421.460,217	4.153
5	506.983,189 421.460,217	6	506.970,825 421.442,549	21.564

Punct început	X / Y	Punct sfârșit	X / Y	Lungime segment (** (m)
6	506.970,825 421.442,549	1	506.974,128 421.439,728	4.344

** Lungimile segmentelor sunt determinate în planul de proiecție Stereo 70 și sunt rotunjite la 1 milimetru.

*** Distanța dintre puncte este formată din segmente cumulate ce sunt mai mici decât valoarea 1 milimetru.

**DATE DESPRE IMOBILUL NR. 2021**

Oficiul de Cadastru și Publicitate Imobiliară ARGES
Biroul de Cadastru și Publicitate Imobiliară Campulung

A. Partea I. Descrierea imobilului

TEREN Necunoscut

Adresa: Loc. Valea Mare Pravat, Jud. Arges, PCT ACASA

Nr. Crt	Nr cadastral Nr. topografic	Suprafața* (mp)	Observații / Referințe
A1	81390	3.720	Sector cadastral:23 Teren neimprejmut;

Construcții

Crt	Nr cadastral Nr. topografic	Adresa	Observații / Referințe
A1.1		Loc. Valea Mare Pravat, Jud. Arges, PCT ACASA	Nr. niveluri:1; S. construita la sol:317 mp; S. construita desfasurata:317 mp;
A1.2		Loc. Valea Mare Pravat, Jud. Arges, PCT ACASA	Nr. niveluri:1; S. construita la sol:33 mp; S. construita desfasurata:33 mp;

B. Partea II. Proprietari și acte

Inscrieri privitoare la dreptul de proprietate și alte drepturi reale		Referințe
4219 / 27/03/2017		
Act Notarial nr. 176, din 24/03/2017 emis de Tuluca Andrei;		
B1	Se infiinteaza cartea funciara 81390 a imobilului cu numarul cadastral 81390/Valea Mare Pravat, rezultat din dezmembrarea imobilului cu numarul cadastral 514 inscris in cartea funciara 81388;	A1
4221 / 27/03/2017		
Act Notarial nr. 178, din 24/03/2017 emis de Tuluca Andrei;		
B4	Intabulare, drept de PROPRIETATE, dobandit prin Conventie, cota actuala 1/1, cota initiala 1/1 1) FLORESCU EMIL, necasatorit	A1
12227 / 24/08/2017		
Act Notarial nr. 3635, din 22/08/2017 emis de Duinea Florian;		
B5	se noteaza interdictiile de instrainare si grevare 1) OANCEA ELVIS-IONUȚ 2) OANCEA ANDREEA	A1
22190 / 13/10/2022		
Act Notarial nr. 4005, din 12/10/2022 emis de Duinea Florian;		
B7	se noteaza modificarea actului autentic nr. 3635/ 22.08.2017 de SPN Duinea Florian si Duinea Ramona, prin actul aditional aut. nr. 4005/ 12.10.2022 de notar public Duinea Florian, prin care se modifica termenul de restituire a imprumutului de la data de 01.11.2019 pana la data de 01.11.2024	A1
/		
Act Normativ nr. 7, din 13/03/1996 emis de PARLAMENT (art. 12 alin. 16);		
B8	Intabulare, drept de PROPRIETATE, dobandit prin Construire, cota actuala 1/1, cota initiala 1/1 1) FLORESCU EMIL, necasatorit	A1.1, A1.2

C. Partea III. SARCINI

Inscrieri privind dezmembramintele dreptului de proprietate, drepturi reale de garanție și sarcini		Referințe
12227 / 24/08/2017		
Act Notarial nr. 3635, din 22/08/2017 emis de Duinea Florian;		
C1	Intabulare, drept de IPOTECA, Valoare:45000 EUR, 1) OANCEA ELVIS-IONUȚ 2) OANCEA ANDREEA	A1
22190 / 13/10/2022		
Act Notarial nr. 4005, din 12/10/2022 emis de Duinea Florian;		

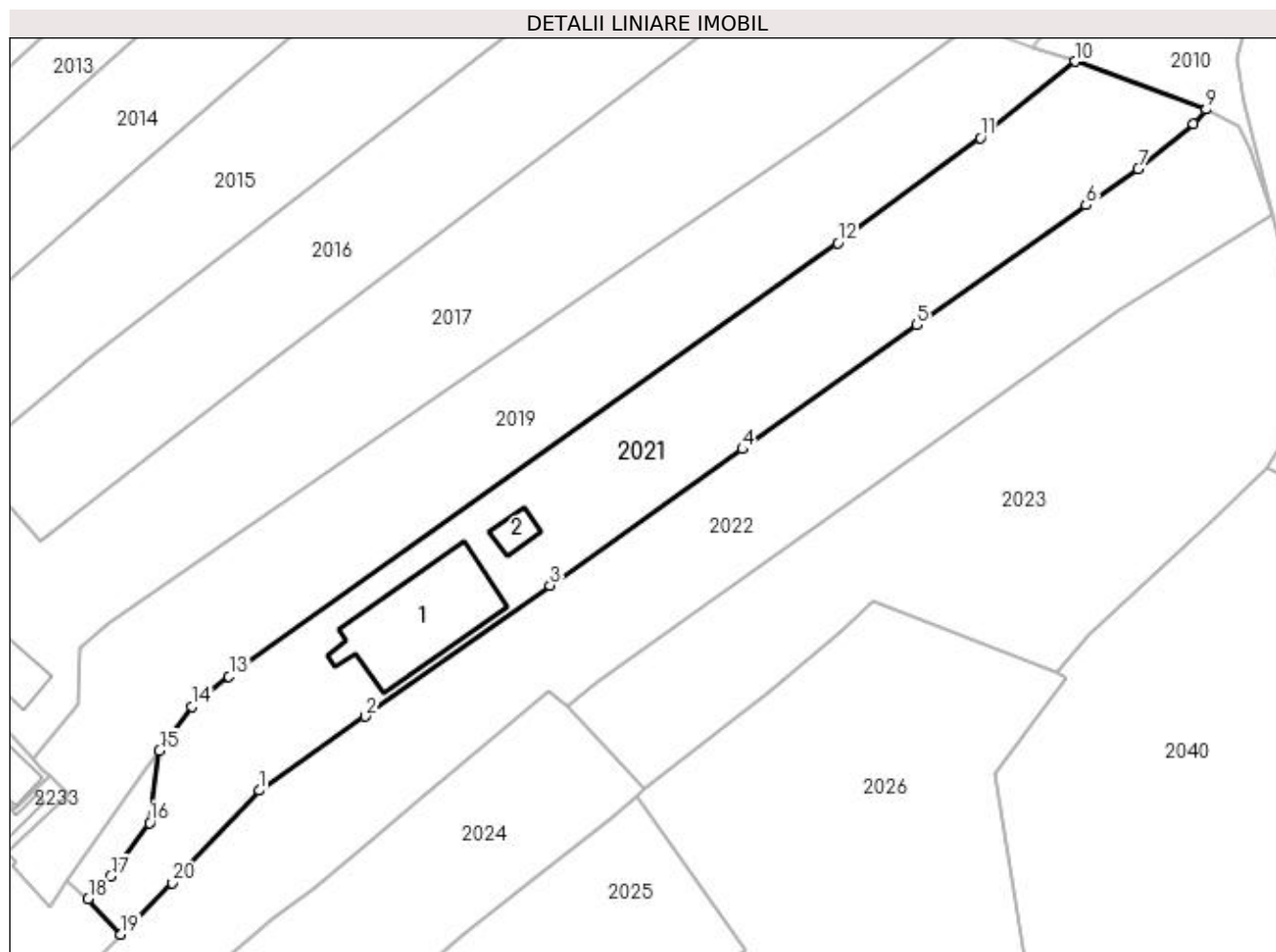
Inscrieri privind dezmembramintele dreptului de proprietate, drepturi reale de garanție și sarcini	Referințe
C2 se noteaza modificarea actului autentic nr. 3635/ 22.08.2017 de SPN Duinea Florian si Duinea Ramona, prin actul additional aut. nr. 4005/ 12.10.2022 de notar public Duinea Florian, prin care se modifica termenul de restituire a imprumutului de la data de 01.11.2019 pana la data de 01.11.2024	A1

Anexa Nr. 1 La Partea I

Teren

Nr cadastral	Suprafața (mp)*	Observații / Referințe
81390	3.720	

* Suprafața este determinată în planul de proiecție Stereo 70.



Date referitoare la teren

Crt	Categorie folosință	Intra vilan	Suprafața (mp)	Tarla	Parcelă	Nr. topo	Observații / Referințe
1	curți constructii	DA	1.556	8	442,449,450	-	
2	faneata	NU	2.164	8	442,449,450	-	

Date referitoare la construcții

Crt	Număr	Destinație construcție	Supraf. (mp)	Situație juridică	Observații / Referințe
A1.1		constructii anexa	317	Cu acte	Nr. niveluri:1; S. construita la sol:317 mp; S. construita desfasurata:317 mp;
A1.2		constructii anexa	33	Cu acte	Nr. niveluri:1; S. construita la sol:33 mp; S. construita desfasurata:33 mp;

Lungime Segmente

1) Valorile lungimilor segmentelor sunt obținute din proiecție în plan.

Punct început	X / Y	Punct sfârșit	X / Y	Lungime segment (** (m)
1	507.001,7 421.457,2	2	507.018,826 421.469,113	20.862
2	507.018,826 421.469,113	3	507.048,618 421.490,219	36.511

Punct început	X / Y	Punct sfârșit	X / Y	Lungime segment (** (m)
3	507.048,618 421.490,219	4	507.079,645 421.512,21	38.03
4	507.079,645 421.512,21	5	507.107,766 421.532,208	34.507
5	507.107,766 421.532,208	6	507.135,017 421.551,551	33.418
6	507.135,017 421.551,551	7	507.143,46 421.557,39	10.265
7	507.143,46 421.557,39	8	507.152,39 421.564,61	11.484
8	507.152,39 421.564,61	9	507.154,39 421.566,95	3.078
9	507.154,39 421.566,95	10	507.133,309 421.574,674	22.451
10	507.133,309 421.574,674	11	507.117,979 421.562,4	19.638
11	507.117,979 421.562,4	12	507.094,993 421.545,408	28.585
12	507.094,993 421.545,408	13	506.996,831 421.475,606	120.45
13	506.996,831 421.475,606	14	506.990,86 421.470,71	7.722
14	506.990,86 421.470,71	15	506.985,64 421.463,57	8.845
15	506.985,64 421.463,57	16	506.984,023 421.451,992	11.69
16	506.984,023 421.451,992	17	506.977,777 421.443,345	10.667
17	506.977,777 421.443,345	18	506.974,128 421.439,728	5.138
18	506.974,128 421.439,728	19	506.979,434 421.434,0	7.808
19	506.979,434 421.434,0	20	506.987,66 421.442,32	11.7
20	506.987,66 421.442,32	1	507.001,7 421.457,2	20.458

** Lungimile segmentelor sunt determinate în planul de proiecție Stereo 70 și sunt rotunjite la 1 milimetru.

*** Distanța dintre puncte este formată din segmente cumulate ce sunt mai mici decât valoarea 1 milimetru.

**DATE DESPRE IMOBILUL NR. 2022**

Oficiul de Cadastru și Publicitate Imobiliară ARGES
Biroul de Cadastru și Publicitate Imobiliară Campulung

A. Partea I. Descrierea imobilului

TEREN Intravilan

Adresa: Loc. Valea Mare Pravat, Jud. Arges, Punct "Valea Foi"

Nr. Crt	Nr cadastral Nr. topografic	Suprafața* (mp)	Observații / Referințe
A1	82284	3.761	Sector cadastral:23 Teren neimprejmuit;

B. Partea II. Proprietari și acte

Inscrieri privitoare la dreptul de proprietate și alte drepturi reale		Referințe
14604 / 24/08/2020		
Act Notarial nr. 48, din 16/11/2017 emis de SNP "Cotroceni"- Notar public Stoica George (act administrativ nr 3513 din 29.07.2020, emis de Primaria Valea Mare Pravat;act administrativ nr 3514 din 29.07.2020, emis de Primaria Valea Mare Pravat;act notarial nr 99 din 07.09.2018, emis de Borună Chirața si Asociații- SPN-Notar Public Manea Magdalena;act administrativ nr 4319 din 18.09.2020, emis de PRIMARIA VALEA MARE PRAVAT; act administrativ nr 4318 din 22.09.2020, emis de PRIMARIA VALEA MARE PRAVAT);		
B1	Intabulare, drept de PROPRIETATE-bun propriu, dobandit prin Succesiune, cota actuala 1/4, cota initiala 1/4 1) LUNESCU MARIA	A1
B2	Intabulare, drept de PROPRIETATE-bun propriu, dobandit prin Succesiune, cota actuala 1/4, cota initiala 1/4 1) STOICA GABRIELA MARIANA	A1
B3	Intabulare, drept de PROPRIETATE-bun propriu, dobandit prin Succesiune, cota actuala 1/4, cota initiala 1/4 1) MUNTEANU ELENA-DOINA	A1
B4	Intabulare, drept de PROPRIETATE-bun propriu, dobandit prin Succesiune, cota actuala 1/4, cota initiala 1/4 1) BUTOI BUCUR-VASILE	A1
503 / 13/01/2021		
Hotarare Judecatoreasca nr. 4543/2020, din 21/09/2020 emis de JUDECATORIA PITESTI;		
B5	Se noteaza sentinta civila nr. 4543/21.09.2020 emisa de Judecatoria Pitesti prin care s-a dispus punerea sub interdictie a numitei LUNESCU MARIA si desemnarea lui LUNESCU DRAGOS ION in calitate de tutore.	A1

C. Partea III. SARCINI .

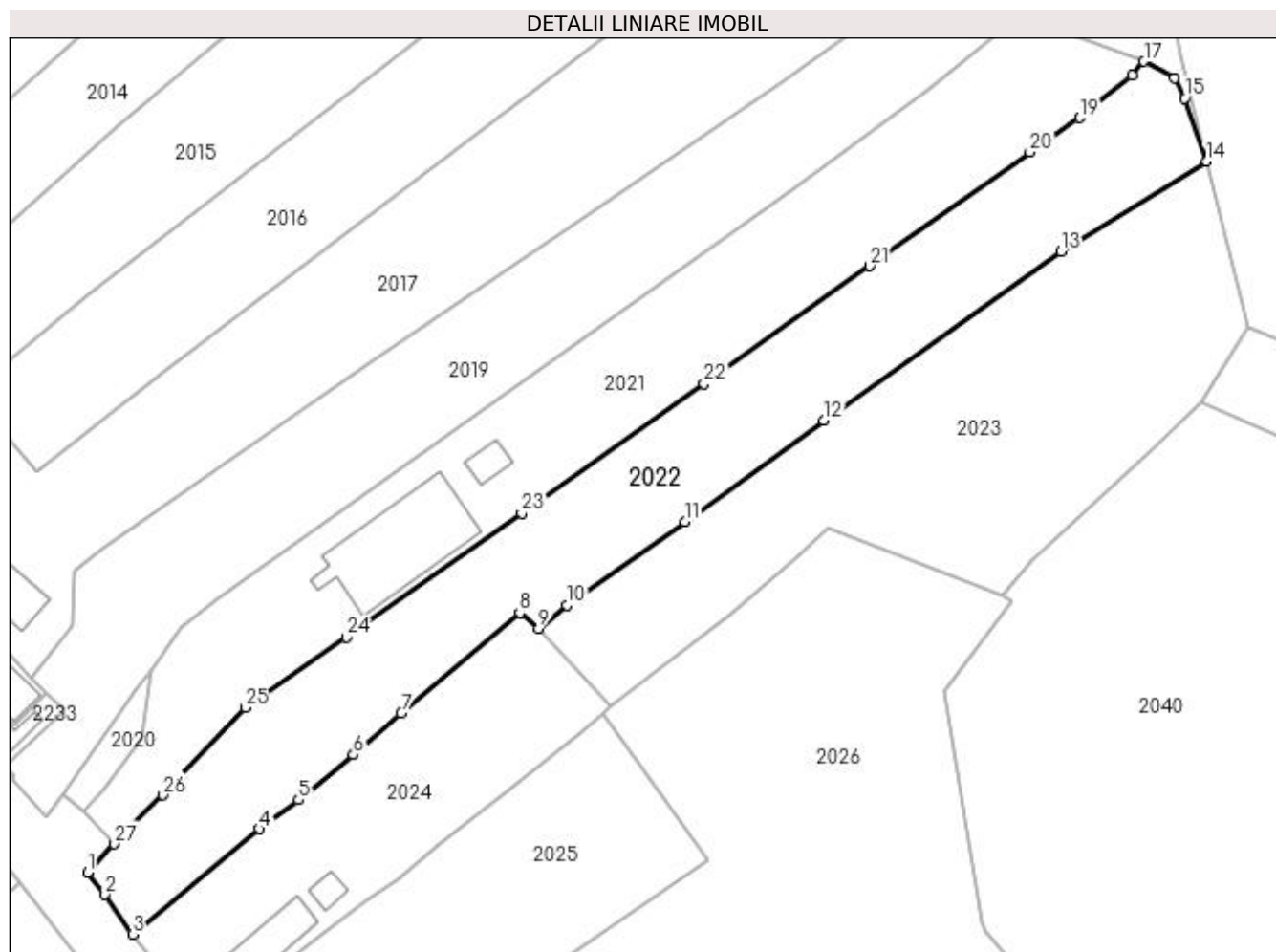
Inscrieri privind dezmembramintele dreptului de proprietate, drepturi reale de garanție și sarcini	Referințe
NU SUNT	

Anexa Nr. 1 La Partea I

Teren

Nr cadastral	Suprafața (mp)*	Observații / Referințe
82284	3.761	

* Suprafața este determinată în planul de proiecție Stereo 70.



Date referitoare la teren

Crt	Categorie folosință	Intravilan	Suprafața (mp)	Tarla	Parcelă	Nr. topo	Observații / Referințe
1	curți constructii	DA	571	8	449,457	-	
2	faneata	DA	3.190	8	449	-	

Lungime Segmente

1) Valorile lungimilor segmentelor sunt obținute din proiecție în plan.

Punct început	X / Y	Punct sfârșit	X / Y	Lungime segment (** (m)
1	506.974,875 421.429,188	2	506.977,843 421.425,432	4.787
3	506.982,485 421.418,663	4	507.003,988 421.436,59	27.996
5	507.010,692 421.441,488	6	507.020,011 421.449,199	12.096
7	507.028,158 421.456,258	8	507.048,289 421.473,266	26.354

Punct început	X / Y	Punct sfârșit	X / Y	Lungime segment (** (m)
2	506.977,843 421.425,432	3	506.982,485 421.418,663	8.208
4	507.003,988 421.436,59	5	507.010,692 421.441,488	8.303
6	507.020,011 421.449,199	7	507.028,158 421.456,258	10.78
8	507.048,289 421.473,266	9	507.051,509 421.470,641	4.154

Punct început	X / Y	Punct sfârșit	X / Y	Lungime segment (** (m))
9	507.051,509 421.470,641	10	507.056,285 421.474,634	6.225
11	507.076,339 421.488,789	12	507.100,023 421.505,941	29.242
13	507.140,276 421.534,692	14	507.165,036 421.550,027	29.124
15	507.161,325 421.560,706	16	507.159,542 421.564,09	3.825
17	507.154,39 421.566,95	18	507.152,39 421.564,61	3.078
19	507.143,46 421.557,39	20	507.135,017 421.551,551	10.265
21	507.107,766 421.532,208	22	507.079,645 421.512,21	34.507
23	507.048,618 421.490,219	24	507.018,826 421.469,113	36.511
25	507.001,7 421.457,2	26	506.987,66 421.442,32	20.458
27	506.979,434 421.434,0	1	506.974,875 421.429,188	6.629

Punct început	X / Y	Punct sfârșit	X / Y	Lungime segment (** (m))
10	507.056,285 421.474,634	11	507.076,339 421.488,789	24.546
12	507.100,023 421.505,941	13	507.140,276 421.534,692	49.466
14	507.165,036 421.550,027	15	507.161,325 421.560,706	11.305
16	507.159,542 421.564,09	17	507.154,39 421.566,95	5.893
18	507.152,39 421.564,61	19	507.143,46 421.557,39	11.484
20	507.135,017 421.551,551	21	507.107,766 421.532,208	33.418
22	507.079,645 421.512,21	23	507.048,618 421.490,219	38.03
24	507.018,826 421.469,113	25	507.001,7 421.457,2	20.862
26	506.987,66 421.442,32	27	506.979,434 421.434,0	11.7

** Lungimile segmentelor sunt determinate în planul de proiecție Stereo 70 și sunt rotunjite la 1 milimetru.

*** Distanța dintre puncte este formată din segmente cumulate ce sunt mai mici decât valoarea 1 milimetru.

**DATE DESPRE IMOBILUL NR. 2023**

Oficiul de Cadastru și Publicitate Imobiliară ARGES
Biroul de Cadastru și Publicitate Imobiliară Campulung

A. Partea I. Descrierea imobilului

TEREN Intravilan

Adresa: Loc. Valea Mare Pravăț, Jud. Argeș

Nr. Crt	Nr cadastral Nr. topografic	Suprafața* (mp)	Observații / Referințe
A1	82413	3.683	Sector cadastral:23 Teren neimprejmuit;

B. Partea II. Proprietari și acte

Inscrieri privitoare la dreptul de proprietate și alte drepturi reale		Referințe
20970 / 30/09/2021		
Act Notarial nr. 840, din 29/09/2021 emis de Ionescu Iulia;		
B2	Intabulare, drept de PROPRIETATE-bun propriu, dobandit prin Conventie, cota actuala 1/1, cota initiala 1/1 1) OANCEA MARIUS, casatorit cu 2) OANCEA CRISTINA	A1

C. Partea III. SARCINI .

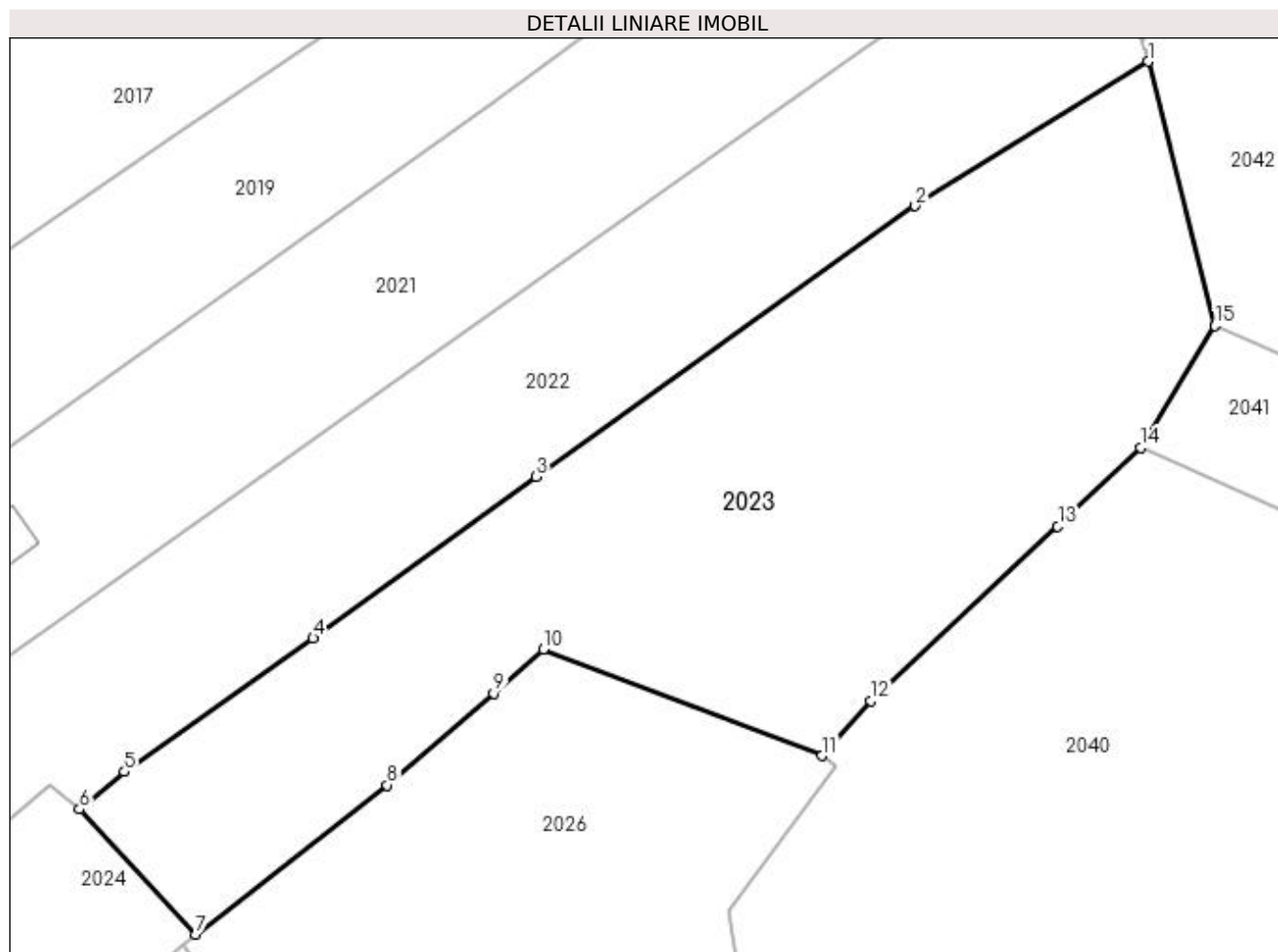
Inscrieri privind dezmembramintele dreptului de proprietate, drepturi reale de garanție și sarcini	Referințe
NU SUNT	

Anexa Nr. 1 La Partea I

Teren

Nr cadastral	Suprafața (mp)*	Observații / Referințe
82413	3.683	

* Suprafața este determinată în planul de proiecție Stereo 70.



Date referitoare la teren

Crt	Categorie folosință	Intravilan	Suprafața (mp)	Tarla	Parcelă	Nr. topo	Observații / Referințe
1	faneata	DA	3.683	8	449	-	

Lungime Segmente

1) Valorile lungimilor segmentelor sunt obținute din proiecție în plan.

Punct început	X / Y	Punct sfârșit	X / Y	Lungime segment (** (m)
1	507.165,036 421.550,027	2	507.140,276 421.534,692	29.124
2	507.140,276 421.534,692	3	507.100,023 421.505,941	49.466
3	507.100,023 421.505,941	4	507.076,339 421.488,789	29.242
4	507.076,339 421.488,789	5	507.056,285 421.474,634	24.546
5	507.056,285 421.474,634	6	507.051,509 421.470,641	6.225

Punct început	X / Y	Punct sfârșit	X / Y	Lungime segment (** (m)
6	507.051,509 421.470,641	7	507.063,871 421.457,361	18.143
7	507.063,871 421.457,361	8	507.084,21 421.473,196	25.776
8	507.084,21 421.473,196	9	507.095,507 421.482,945	14.922
9	507.095,507 421.482,945	10	507.100,767 421.487,643	7.053
10	507.100,767 421.487,643	11	507.130,386 421.476,331	31.706
11	507.130,386 421.476,331	12	507.135,544 421.482,149	7.775
12	507.135,544 421.482,149	13	507.155,416 421.500,702	27.187
13	507.155,416 421.500,702	14	507.164,211 421.509,031	12.113
14	507.164,211 421.509,031	15	507.172,098 421.521,965	15.149
15	507.172,098 421.521,965	1	507.165,036 421.550,027	28.937

** Lungimile segmentelor sunt determinate în planul de proiecție Stereo 70 și sunt rotunjite la 1 milimetru.

*** Distanța dintre puncte este formată din segmente cumulate ce sunt mai mici decât valoarea 1 milimetru.

**DATE DESPRE IMOBILUL NR. 2024**

Oficiul de Cadastru și Publicitate Imobiliară ARGES
Biroul de Cadastru și Publicitate Imobiliară Campulung

A. Partea I. Descrierea imobilului

TEREN Intravilan

Adresa: Loc. Valea Mare Pravat, Nr. 370, Jud. Arges

Nr. Crt	Nr cadastral Nr. topografic	Suprafața* (mp)	Observații / Referințe
A1		Din acte: 1.500 Masurata: 1.832	Sector cadastral:23 Teren imprejmuit;

Construcții

Crt	Nr cadastral Nr. topografic	Adresa	Observații / Referințe
A1.1		Loc. Valea Mare Pravat, Nr. 370, Jud. Arges	Nr. niveluri:1; S. construita la sol:113 mp; S. construita desfasurata:113 mp;
A1.2		Loc. Valea Mare Pravat, Nr. 370, Jud. Arges	Nr. niveluri:1; S. construita la sol:22 mp; S. construita desfasurata:22 mp;

B. Partea II. Proprietari și acte

Inscrieri privitoare la dreptul de proprietate și alte drepturi reale		Referințe
/		
Act Administrativ nr. 16236, din 07/07/1993 emis de CJPSDPAT ARGES;		
B1	Intabulare, drept de PROPRIETATE, dobandit prin Reconstituire, cota actuala 1/1, cota initiala 1/1 1) BANCILĂ GHEORGHE, lipsă CNP	A1
Act Normativ nr. 7, din 13/03/1996 emis de PARLAMENT (art. 12 alin. 16);		
B2	Intabulare, drept de PROPRIETATE, dobandit prin Construire, cota actuala 1/1, cota initiala 1/1 1) BANCILĂ GHEORGHE, lipsă CNP	A1.1, A1.2

C. Partea III. SARCINI .

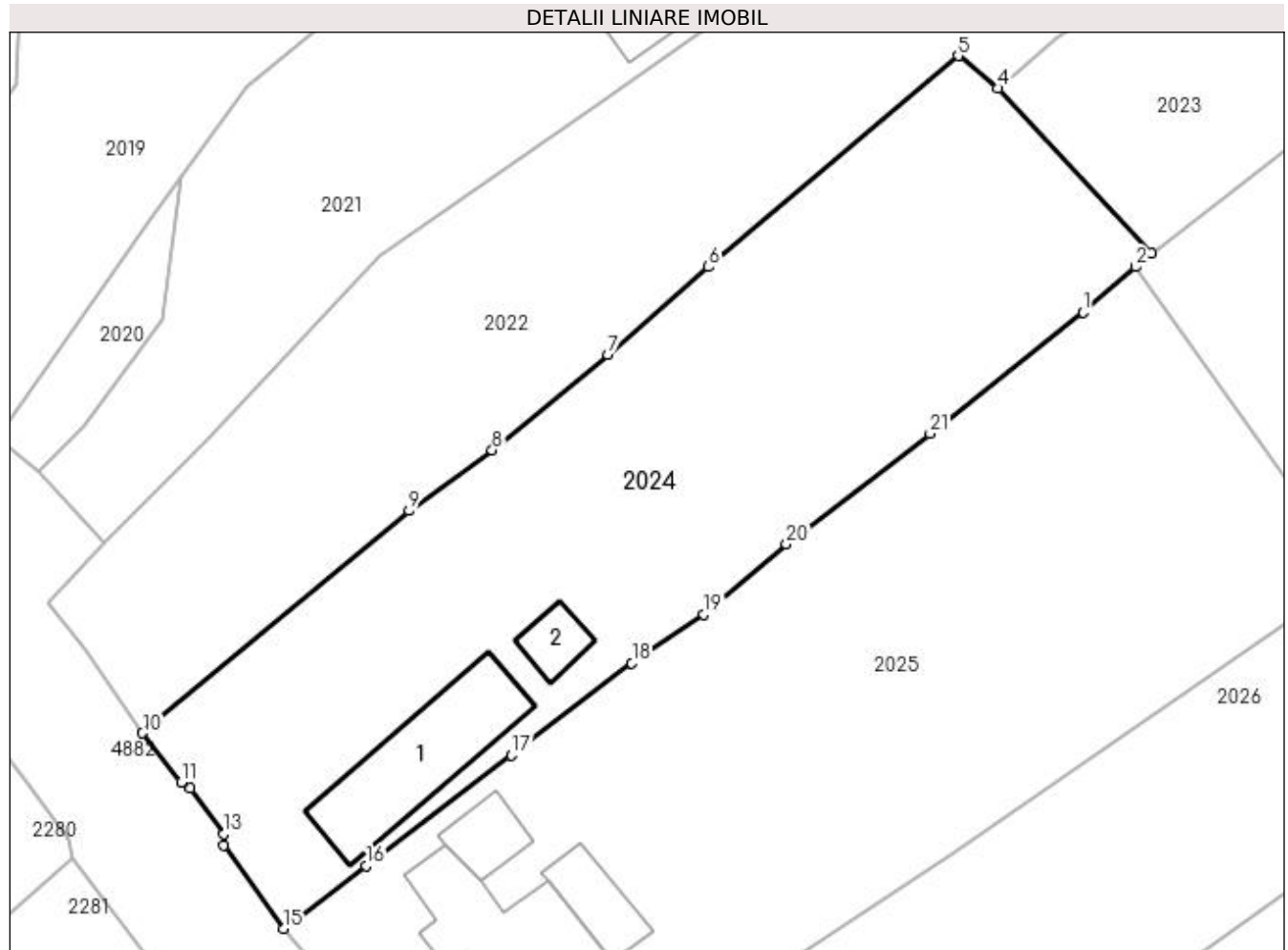
Inscrieri privind dezmembramentele dreptului de proprietate, drepturi reale de garanție și sarcini	Referințe
NU SUNT	

Anexa Nr. 1 La Partea I

Teren

Nr cadastral	Suprafața (mp)*	Observații / Referințe
	Din acte: 1.500 Masurata: 1.832	

* Suprafața este determinată în planul de proiecție Stereo 70.



Date referitoare la teren

Crt	Categorie folosință	Intravilan	Suprafața (mp)	Tarla	Parcelă	Nr. topo	Observații / Referințe
1	curți constructii	DA	741	8	458	-	
2	faneata	DA	1.091	8	459	-	

Date referitoare la construcții

Crt	Număr	Destinație construcție	Supraf. (mp)	Situație juridică	Observații / Referințe
A1.1		construcții de locuințe	113	Cu acte	Nr. niveluri:1; S. construita la sol:113 mp; S. construita desfasurata:113 mp;
A1.2		construcții anexa	22	Cu acte	Nr. niveluri:1; S. construita la sol:22 mp; S. construita desfasurata:22 mp;

Lungime Segmente

1) Valorile lungimilor segmentelor sunt obținute din proiecție în plan.

Punct început	X / Y	Punct sfârșit	X / Y	Lungime segment (** (m)
1	507.058,384 421.452,568	2	507.062,604 421.456,255	5.604
3	507.063,871 421.457,361	4	507.051,509 421.470,641	18.143

Punct început	X / Y	Punct sfârșit	X / Y	Lungime segment (** (m)
2	507.062,604 421.456,255	3	507.063,871 421.457,361	1.682
4	507.051,509 421.470,641	5	507.048,289 421.473,266	4.154

Punct început	X / Y	Punct sfârșit	X / Y	Lungime segment (** (m)
5	507.048,289 421.473,266	6	507.028,158 421.456,258	26.354
7	507.020,011 421.449,199	8	507.010,692 421.441,488	12.096
9	507.003,988 421.436,59	10	506.982,485 421.418,663	27.996
11	506.985,611 421.414,692	12	506.986,354 421.414,256	0.861
13	506.989,055 421.410,552	14	506.989,019 421.409,597	0.956
15	506.993,844 421.402,913	16	507.000,549 421.407,959	8.392
17	507.012,271 421.416,869	18	507.021,954 421.424,304	12.208
19	507.027,767 421.428,233	20	507.034,416 421.433,898	8.735
21	507.046,025 421.442,807	1	507.058,384 421.452,568	15.749

Punct început	X / Y	Punct sfârșit	X / Y	Lungime segment (** (m)
6	507.028,158 421.456,258	7	507.020,011 421.449,199	10.78
8	507.010,692 421.441,488	9	507.003,988 421.436,59	8.303
10	506.982,485 421.418,663	11	506.985,611 421.414,692	5.054
12	506.986,354 421.414,256	13	506.989,055 421.410,552	4.584
14	506.989,019 421.409,597	15	506.993,844 421.402,913	8.244
16	507.000,549 421.407,959	17	507.012,271 421.416,869	14.724
18	507.021,954 421.424,304	19	507.027,767 421.428,233	7.016
20	507.034,416 421.433,898	21	507.046,025 421.442,807	14.633

** Lungimile segmentelor sunt determinate în planul de proiecție Stereo 70 și sunt rotunjite la 1 milimetru.

*** Distanța dintre puncte este formată din segmente cumulate ce sunt mai mici decât valoarea 1 milimetru.

**DATE DESPRE IMOBILUL NR. 2025**

Oficiul de Cadastru și Publicitate Imobiliară ARGES
Biroul de Cadastru și Publicitate Imobiliară Campulung

A. Partea I. Descrierea imobilului

TEREN Intravilan

Adresa: Loc. Valea Mare Pravăț, Nr. 369, Jud. Arges, punct"Camin Casa"

Nr. Crt	Nr cadastral Nr. topografic	Suprafața* (mp)	Observații / Referințe
A1	80414	2.408	Sector cadastral:23 Teren imprejmuit;

Construcții

Crt	Nr cadastral Nr. topografic	Adresa	Observații / Referințe
A1.1	80414-C1	Loc. Valea Mare Pravăț, Nr. 369, Jud. Arges, punct"Camin Casa"	Nr. niveluri:1; S. construita la sol:100 mp; S. construita desfasurata:100 mp;
A1.2	80414-C2	Loc. Valea Mare Pravăț, Nr. 369, Jud. Arges, punct"Camin Casa"	Nr. niveluri:1; S. construita la sol:28 mp; S. construita desfasurata:28 mp; GRAJD
A1.3	80414-C3	Loc. Valea Mare Pravăț, Nr. 369, Jud. Arges, punct"Camin Casa"	Nr. niveluri:1; S. construita la sol:37 mp; S. construita desfasurata:37 mp; MAGAZIE

B. Partea II. Proprietari și acte

Inscrieri privitoare la dreptul de proprietate și alte drepturi reale		Referințe
1378 / 07/02/2011		
Act Administrativ nr. 140692, din 22/01/2010 emis de COMISIA JUDETEANA ARGES (act administrativ nr. 323/21-01-2011 emis de PRIMARIA VALEA MARE-PRAVAT; act administrativ nr. 324/21-01-2011 emis de PRIMARIA VALEA MARE PRAVAT; act administrativ nr. 325/21-01-2011 emis de PRIMARIA VALEA MARE-PRAVAT;);		
B1	Intabulare, drept de PROPRIETATE, dobandit prin Lege, cota actuala 1/1, cota initiala 1/1 1) BULUGEA ANA	A1
B2	Intabulare, drept de PROPRIETATE, dobandit prin Construire, cota actuala 1/1, cota initiala 1/1 1) BULUGEA ANA	A1.1, A1.2, A1.3

C. Partea III. SARCINI .

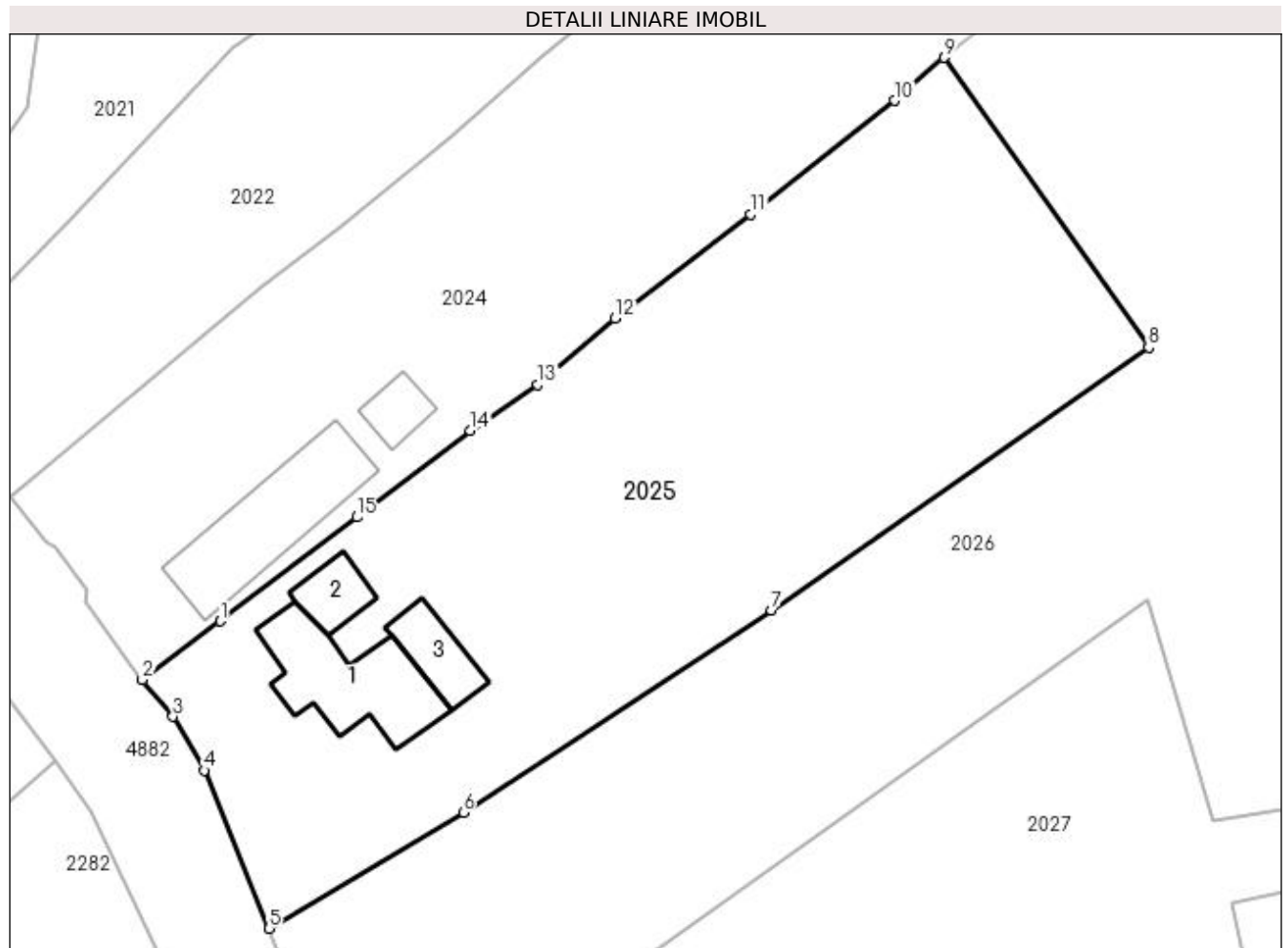
Inscrieri privind dezmembramintele dreptului de proprietate, drepturi reale de garanție și sarcini	Referințe
NU SUNT	

Anexa Nr. 1 La Partea I

Teren

Nr cadastral	Suprafața (mp)*	Observații / Referințe
80414	2.408	

* Suprafața este determinată în planul de proiecție Stereo 70.



Date referitoare la teren

Crt	Categorie folosință	Intravilan	Suprafața (mp)	Tarla	Parcelă	Nr. topo	Observații / Referințe
1	curți construcții	DA	750	8	462	-	
2	arabil	DA	500	8	460	-	
3	faneata	DA	1.158	8	461	-	

Date referitoare la construcții

Crt	Număr	Destinație construcție	Supraf. (mp)	Situație juridică	Observații / Referințe
A1.1	80414-C1	construcții de locuințe	100	Cu acte	Nr. niveluri:1; S. construita la sol:100 mp; S. construita desfasurata:100 mp;
A1.2	80414-C2	construcții anexa	28	Cu acte	Nr. niveluri:1; S. construita la sol:28 mp; S. construita desfasurata:28 mp; GRAJD
A1.3	80414-C3	construcții anexa	37	Cu acte	Nr. niveluri:1; S. construita la sol:37 mp; S. construita desfasurata:37 mp; MAGAZIE

Lungime Segmente

1) Valorile lungimilor segmentelor sunt obținute din proiecție în plan.

Punct început	X / Y	Punct sfârșit	X / Y	Lungime segment (** (m)
---------------	-------	---------------	-------	-------------------------

Punct început	X / Y	Punct sfârșit	X / Y	Lungime segment (** (m)
1	507.000,549 421.407,959	2	506.993,844 421.402,913	8.392
2	506.993,844 421.402,913	3	506.996,465 421.399,778	4.086
3	506.996,465 421.399,778	4	506.999,162 421.395,165	5.344
4	506.999,162 421.395,165	5	507.004,69 421.381,61	14.639
5	507.004,69 421.381,61	6	507.021,376 421.391,56	19.427
6	507.021,376 421.391,56	7	507.047,818 421.408,881	31.61
7	507.047,818 421.408,881	8	507.080,165 421.431,409	39.419
8	507.080,165 421.431,409	9	507.062,604 421.456,255	30.426
9	507.062,604 421.456,255	10	507.058,384 421.452,568	5.604
10	507.058,384 421.452,568	11	507.046,025 421.442,807	15.749
11	507.046,025 421.442,807	12	507.034,416 421.433,898	14.633
12	507.034,416 421.433,898	13	507.027,767 421.428,233	8.735
13	507.027,767 421.428,233	14	507.021,954 421.424,304	7.016
14	507.021,954 421.424,304	15	507.012,271 421.416,869	12.208
15	507.012,271 421.416,869	1	507.000,549 421.407,959	14.724

** Lungimile segmentelor sunt determinate în planul de proiecție Stereo 70 și sunt rotunjite la 1 milimetru.

*** Distanța dintre puncte este formată din segmente cumulate ce sunt mai mici decât valoarea 1 milimetru.

**DATE DESPRE IMOBILUL NR. 2026**

Oficiul de Cadastru și Publicitate Imobiliară ARGES
Biroul de Cadastru și Publicitate Imobiliară Campulung

A. Partea I. Descrierea imobilului

TEREN Intravilan

Adresa: Loc. Valea Mare Pravat, Jud. Arges, T8,P449

Nr. Crt	Nr cadastral Nr. topografic	Suprafața* (mp)	Observații / Referințe
A1	80585	6.032	Sector cadastral:23 Teren neimprejmit;

B. Partea II. Proprietari și acte

Inscrieri privitoare la dreptul de proprietate și alte drepturi reale		Referințe
3868 / 23/03/2012		
Act Notarial nr. 730, din 22/03/2012 emis de BNPA BEZNOIU ILEANA CAMELIA si STOICESCU ELENA (CRISTINA);		
B2	Intabulare, drept de PROPRIETATE, dobandit prin Conventie, cota actuala 1/1, cota initiala 1/1 1) OANCEA MARIUS, necasatorit	A1
19389 / 10/09/2021		
Act Notarial nr. 4658, din 01/09/2021 emis de DANCIU NARCIS VIOREL;		
B4	se noteaza afectatiunea speciala a terenului, destinat exercitarii unei activitati economice, in vederea constituirii patrimoniului de afectatiune al " PERSOANEI FIZICE AUTORIZATE OANCEA A. MARIUS " cu sediul in comuna Stoenesti, sat Badeni, nr. 73 A, et. 1, Biroul 1, judetul Arges, numar de ordine in registrul comertului F3/685/29. 11.2016, avand CUI 36795948	A1

C. Partea III. SARCINI .

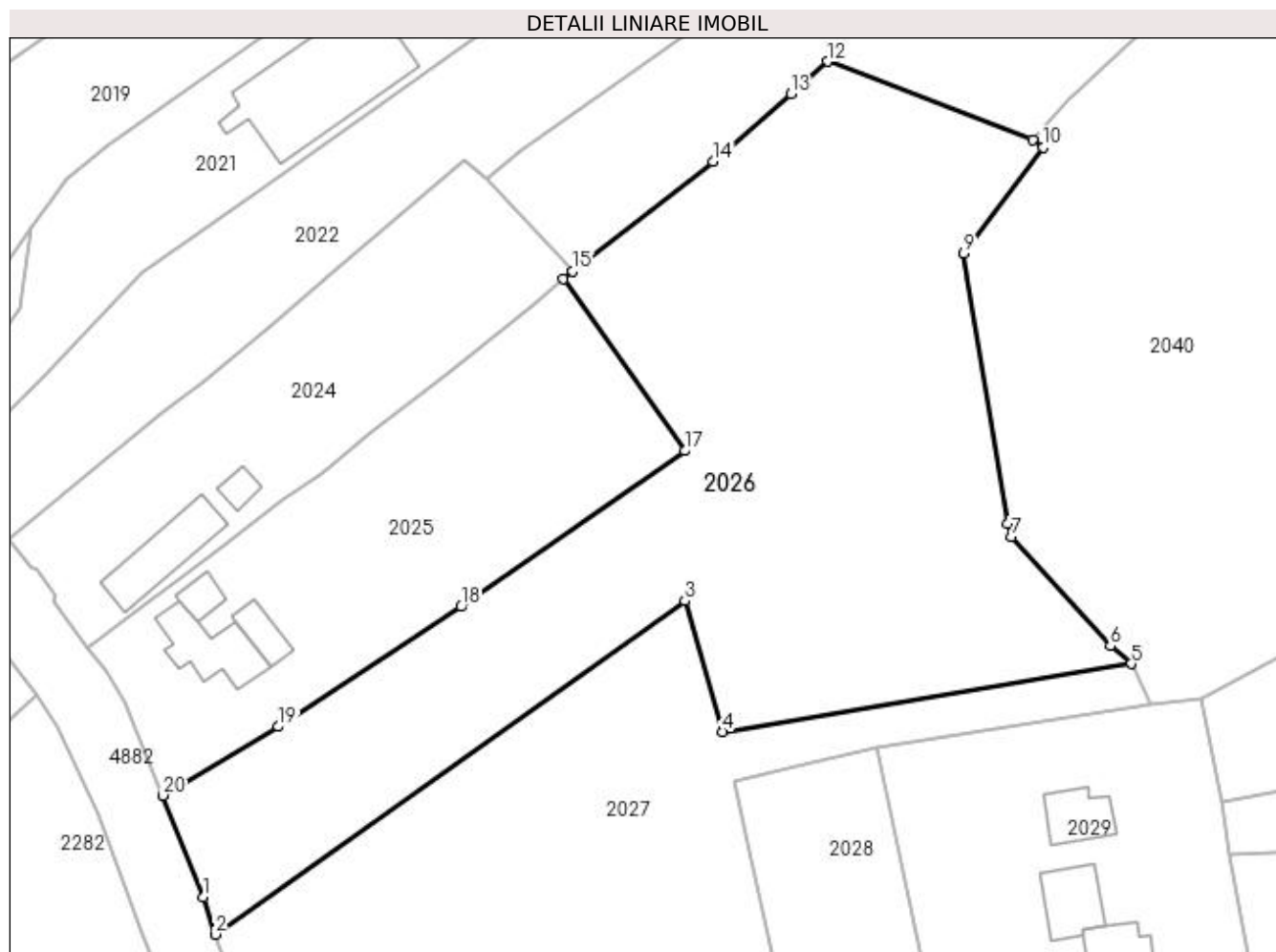
Inscrieri privind dezmembramintele dreptului de proprietate, drepturi reale de garanție și sarcini	Referințe
NU SUNT	

Anexa Nr. 1 La Partea I

Teren

Nr cadastral	Suprafața (mp)*	Observații / Referințe
80585	6.032	

* Suprafața este determinată în planul de proiecție Stereo 70.



Date referitoare la teren

Crt	Categorie folosință	Intravilan	Suprafața (mp)	Tarla	Parcelă	Nr. topo	Observații / Referințe
1	faneata	DA	6.032	8	449	-	

Lungime Segmente

1) Valorile lungimilor segmentelor sunt obținute din proiecție în plan.

Punct început	X / Y	Punct sfârșit	X / Y	Lungime segment (** (m)
1	507.010,495 421.366,907	2	507.012,232 421.361,552	5.63
2	507.012,232 421.361,552	3	507.080,137 421.409,708	83.247
3	507.080,137 421.409,708	4	507.085,647 421.390,799	19.695
4	507.085,647 421.390,799	5	507.144,672 421.400,638	59.839
5	507.144,672 421.400,638	6	507.141,624 421.403,205	3.985

Punct început	X / Y	Punct sfârșit	X / Y	Lungime segment (** (m)
6	507.141,624 421.403,205	7	507.127,371 421.419,014	21.285
7	507.127,371 421.419,014	8	507.126,741 421.420,824	1.917
8	507.126,741 421.420,824	9	507.120,422 421.459,893	39.577
9	507.120,422 421.459,893	10	507.131,865 421.475,23	19.135
10	507.131,865 421.475,23	11	507.130,386 421.476,331	1.844
11	507.130,386 421.476,331	12	507.100,767 421.487,643	31.706
12	507.100,767 421.487,643	13	507.095,507 421.482,945	7.053
13	507.095,507 421.482,945	14	507.084,21 421.473,196	14.922
14	507.084,21 421.473,196	15	507.063,871 421.457,361	25.776
15	507.063,871 421.457,361	16	507.062,604 421.456,255	1.682
16	507.062,604 421.456,255	17	507.080,165 421.431,409	30.426
17	507.080,165 421.431,409	18	507.047,818 421.408,881	39.419
18	507.047,818 421.408,881	19	507.021,376 421.391,56	31.61
19	507.021,376 421.391,56	20	507.004,69 421.381,61	19.427
20	507.004,69 421.381,61	1	507.010,495 421.366,907	15.807

** Lungimile segmentelor sunt determinate în planul de proiecție Stereo 70 și sunt rotunjite la 1 milimetru.

*** Distanța dintre puncte este formată din segmente cumulate ce sunt mai mici decât valoarea 1 milimetru.

**DATE DESPRE IMOBILUL NR. 2027**

Oficiul de Cadastru și Publicitate Imobiliară ARGES
Biroul de Cadastru și Publicitate Imobiliară Campulung

A. Partea I. Descrierea imobilului

TEREN Intravilan

Adresa: Loc. Valea Mare Pravat, Jud. Arges

Nr. Crt	Nr cadastral Nr. topografic	Suprafața* (mp)	Observații / Referințe
A1		5.817	Sector cadastral:23 Teren neimprejmuit;

B. Partea II. Proprietari și acte

Inscrieri privitoare la dreptul de proprietate și alte drepturi reale	Referințe
/	
Act Normativ nr. 7, din 13/03/1996 emis de PARLAMENT (art. 13 alin. 15);	
B1	A1
Inscrierea provizorie, drept de PROPRIETATE, dobandit prin Lege, cota actuala 1/1, cota initiala 1/1 1) COMUNA VALEA MARE PRAVAT, CIF:5010196	

C. Partea III. SARCINI .

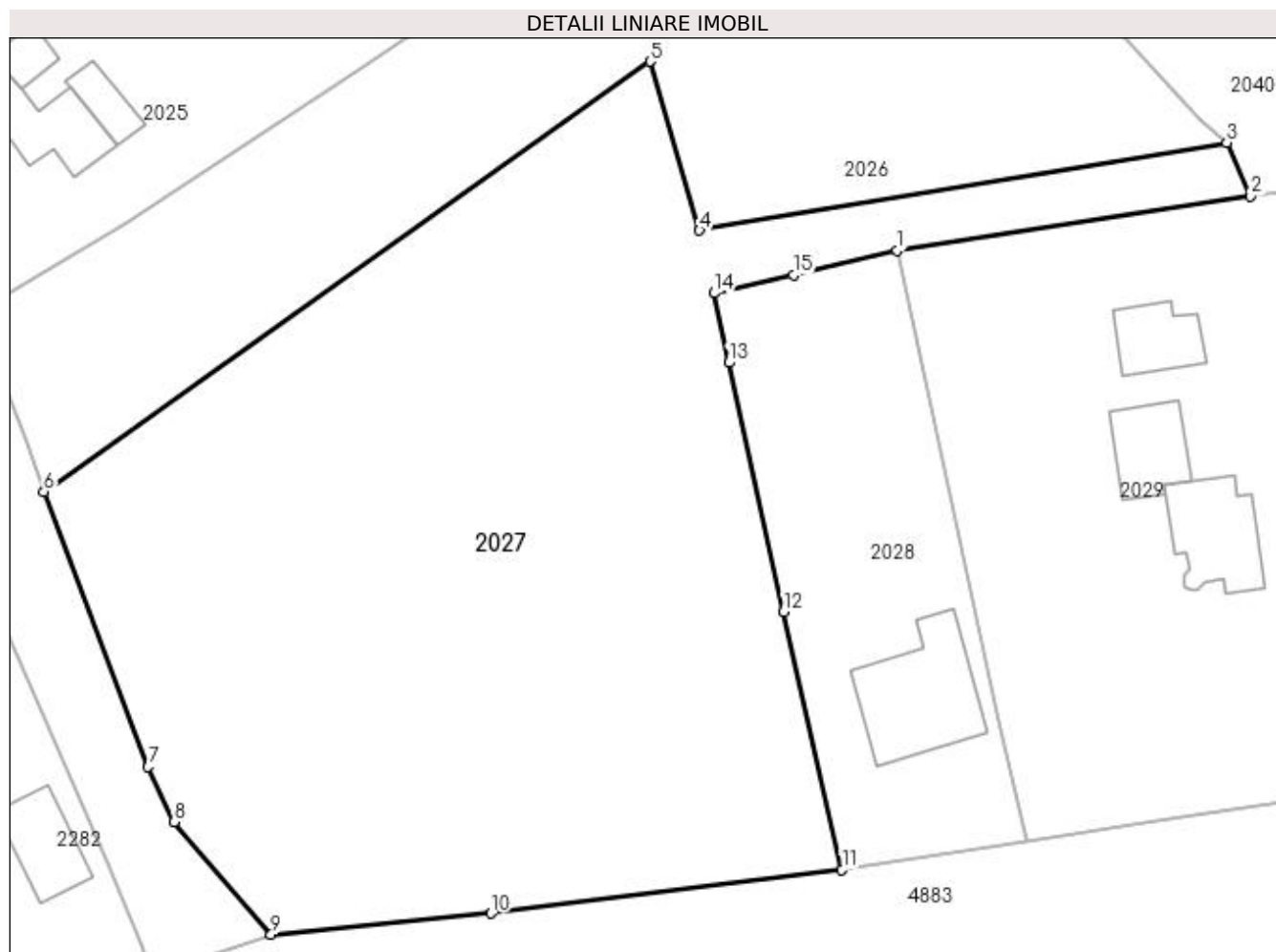
Inscrieri privind dezmembramintele dreptului de proprietate, drepturi reale de garanție și sarcini	Referințe
NU SUNT	

Anexa Nr. 1 La Partea I

Teren

Nr cadastral	Suprafața (mp)*	Observații / Referințe
	5.817	

* Suprafața este determinată în planul de proiecție Stereo 70.



Date referitoare la teren

Crt	Categorie folosință	Intra vilan	Suprafața (mp)	Tarla	Parcelă	Nr. topo	Observații / Referințe
1	faneata	DA	5.817	8	449	-	

Lungime Segmente

1) Valorile lungimilor segmentelor sunt obținute din proiecție în plan.

Punct început	X / Y	Punct sfârșit	X / Y	Lungime segment (** (m)
1	507.107,765 421.388,529	2	507.147,338 421.394,652	40.044
2	507.147,338 421.394,652	3	507.144,672 421.400,638	6.553
3	507.144,672 421.400,638	4	507.085,647 421.390,799	59.839
4	507.085,647 421.390,799	5	507.080,137 421.409,708	19.695
5	507.080,137 421.409,708	6	507.012,232 421.361,552	83.247

Punct început	X / Y	Punct sfârșit	X / Y	Lungime segment (** (m)
6	507.012,232 421.361,552	7	507.023,905 421.330,78	32.912
7	507.023,905 421.330,78	8	507.026,855 421.324,642	6.81
8	507.026,855 421.324,642	9	507.037,69 421.312,029	16.628
9	507.037,69 421.312,029	10	507.062,3 421.314,37	24.721
10	507.062,3 421.314,37	11	507.101,6 421.319,261	39.603
11	507.101,6 421.319,261	12	507.095,084 421.348,149	29.614
12	507.095,084 421.348,149	13	507.088,929 421.376,003	28.526
13	507.088,929 421.376,003	14	507.087,281 421.383,78	7.95
14	507.087,281 421.383,78	15	507.096,167 421.385,796	9.112
15	507.096,167 421.385,796	1	507.107,765 421.388,529	11.916

** Lungimile segmentelor sunt determinate în planul de proiecție Stereo 70 și sunt rotunjite la 1 milimetru.

*** Distanța dintre puncte este formată din segmente cumulate ce sunt mai mici decât valoarea 1 milimetru.

**DATE DESPRE IMOBILUL NR. 2028**

Oficiul de Cadastru și Publicitate Imobiliară ARGES
Biroul de Cadastru și Publicitate Imobiliară Campulung

A. Partea I. Descrierea imobilului

TEREN Intravilan

Adresa: Loc. Valea Mare Pravat, Nr. 225, Jud. Arges, PUNCTUL "ACASA"

Nr. Crt	Nr cadastral Nr. topografic	Suprafața* (mp)	Observații / Referințe
A1	80427	Din acte: 1.366 Masurata: 1.401	Sector cadastral:23 Teren imprejmuit;

Construcții

Crt	Nr cadastral Nr. topografic	Adresa	Observații / Referințe
A1.1	80427-C1	Loc. Valea Mare Pravat, Nr. 225, Jud. Arges, PUNCTUL "ACASA"	Nr. niveluri:1; S. construita la sol:157 mp; S. construita desfasurata:157 mp;

B. Partea II. Proprietari și acte

Inscrieri privitoare la dreptul de proprietate și alte drepturi reale		Referințe
12197 / 02/09/2015		
Act Notarial nr. 1589, din 31/08/2015 emis de IONESCU CORNELIA;		
B9	Intabulare, drept de PROPRIETATE, dobandit prin lesire Din Indiviziune, cota actuala 1/1, cota initiala 1/1 1) MILEA CRISTINA	A1, A1.1

C. Partea III. SARCINI .

Inscrieri privind dezmembramintele dreptului de proprietate, drepturi reale de garanție și sarcini	Referințe
NU SUNT	

Anexa Nr. 1 La Partea I

Teren

Nr cadastral	Suprafața (mp)*	Observații / Referințe
80427	Din acte: 1.366 Masurata: 1.401	

* Suprafața este determinată în planul de proiecție Stereo 70.



Date referitoare la teren

Crt	Categorie folosință	Intra vilan	Suprafața (mp)	Tarla	Parcelă	Nr. topo	Observații / Referințe
1	curți constructii	DA	566	8	463	-	
2	faneata	DA	835	8	464	-	

Date referitoare la construcții

Crt	Număr	Destinație construcție	Supraf. (mp)	Situație juridică	Observații / Referințe
A1.1	80427-C1	construcții de locuințe	157	Cu acte	Nr. niveluri:1; S. construita la sol:157 mp; S. construita desfasurata:157 mp;

Lungime Segmente

1) Valorile lungimilor segmentelor sunt obținute din proiecție în plan.

Punct început	X / Y	Punct sfârșit	X / Y	Lungime segment (** (m)
1	507.087,281 421.383,78	2	507.088,929 421.376,003	7.95
2	507.088,929 421.376,003	3	507.095,084 421.348,149	28.526
3	507.095,084 421.348,149	4	507.101,6 421.319,261	29.614

Punct început	X / Y	Punct sfârșit	X / Y	Lungime segment (** (m)
4	507.101,6 421.319,261	5	507.122,196 421.322,487	20.847
5	507.122,196 421.322,487	6	507.119,23 421.335,94	13.776
6	507.119,23 421.335,94	7	507.107,765 421.388,529	53.824
7	507.107,765 421.388,529	8	507.096,167 421.385,796	11.916
8	507.096,167 421.385,796	1	507.087,281 421.383,78	9.112

** Lungimile segmentelor sunt determinate în planul de proiecție Stereo 70 și sunt rotunjite la 1 milimetru.

*** Distanța dintre puncte este formată din segmente cumulate ce sunt mai mici decât valoarea 1 milimetru.

**DATE DESPRE IMOBILUL NR. 2029**

Oficiul de Cadastru și Publicitate Imobiliară ARGES
Biroul de Cadastru și Publicitate Imobiliară Campulung

A. Partea I. Descrierea imobilului

TEREN Intravilan

Nr. CF vechi:122
Nr. cadastral vechi:76

Adresa: Loc. Valea Mare Pravat, Nr. 224, Jud. Arges, PCT ACASA

Nr. Crt	Nr cadastral Nr. topografic	Suprafața* (mp)	Observații / Referințe
A1	81342	Din acte: 2.700 Masurata: 3.139	Sector cadastral:23 Teren imprejmuit;

Construcții

Crt	Nr cadastral Nr. topografic	Adresa	Observații / Referințe
A1.1	81342-C1	Loc. Valea Mare Pravat, Nr. 224, Jud. Arges, PCT ACASA	Nr. niveluri:1; S. construita la sol:109 mp; S. construita desfasurata:109 mp;
A1.2		Loc. Valea Mare Pravat, Nr. 224, Jud. Arges, PCT ACASA	Nr. niveluri:1; S. construita la sol:76 mp; S. construita desfasurata:76 mp;
A1.3		Loc. Valea Mare Pravat, Nr. 224, Jud. Arges, PCT ACASA	Nr. niveluri:1; S. construita la sol:65 mp; S. construita desfasurata:65 mp;

B. Partea II. Proprietari și acte

Inscrieri privitoare la dreptul de proprietate și alte drepturi reale		Referințe
478 / 07/02/2002		
Act Notarial nr. 1202, din 25/08/2000 emis de BNP ZIPISI CORNELIA;		
B1	Intabulare, drept de PROPRIETATE, dobandit prin Conventie, cota actuala 1/1, cota initiala 1/1 1) STANCIU NICOLAE 2) STANCIU ANCA MIHAELA, soti, lipsă CNP	A1, A1.1
/		
Act Normativ nr. 7, din 13/03/1996 emis de PARLAMENT (art. 12 alin. 16);		
B2	Intabulare, drept de PROPRIETATE, dobandit prin Construire, cota actuala 1/1, cota initiala 1/1 1) STANCIU NICOLAE 2) STANCIU ANCA MIHAELA, lipsă CNP	A1.2, A1.3

C. Partea III. SARCINI .

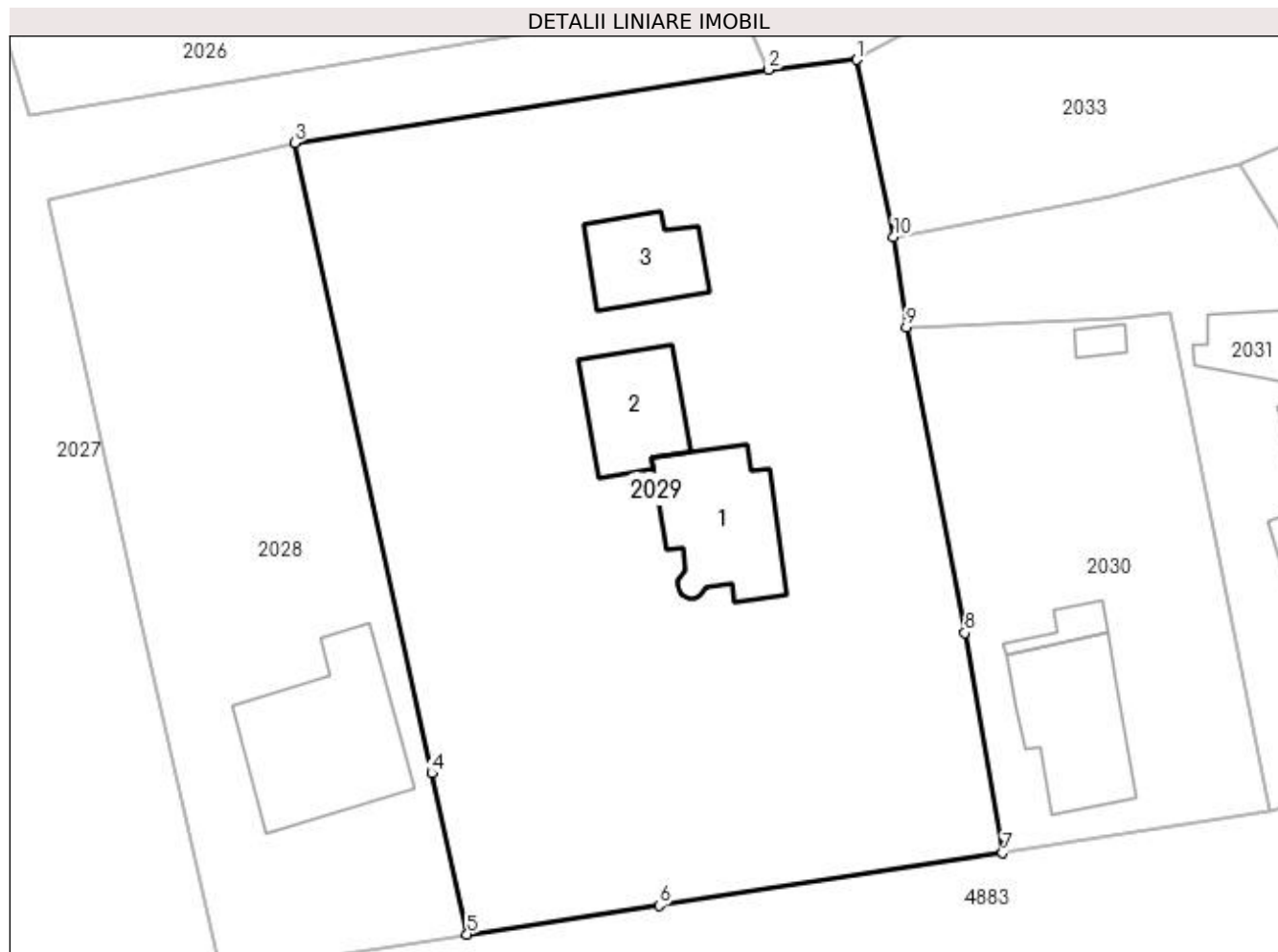
Inscrieri privind dezmembramintele dreptului de proprietate, drepturi reale de garanție și sarcini	Referințe
NU SUNT	

Anexa Nr. 1 La Partea I

Teren

Nr cadastral	Suprafața (mp)*	Observații / Referințe
81342	Din acte: 2.700 Masurata: 3.139	

* Suprafața este determinată în planul de proiecție Stereo 70.



Date referitoare la teren

Crt	Categorie folosință	Intra vilan	Suprafața (mp)	Tarla	Parcelă	Nr. topo	Observații / Referințe
1	curți constructii	DA	1.815	8	465,466	-	
2	faneata	DA	1.324	465,466	-	-	

Date referitoare la construcții

Crt	Număr	Destinație construcție	Supraf. (mp)	Situație juridică	Observații / Referințe
A1.1	81342-C1	construcții de locuințe	109	Cu acte	Nr. niveluri:1; S. construita la sol:109 mp; S. construita desfasurata:109 mp;
A1.2		construcții de locuințe	76	Cu acte	Nr. niveluri:1; S. construita la sol:76 mp; S. construita desfasurata:76 mp;
A1.3		construcții anexa	65	Cu acte	Nr. niveluri:1; S. construita la sol:65 mp; S. construita desfasurata:65 mp;

Lungime Segmente

1) Valorile lungimilor segmentelor sunt obținute din proiecție în plan.

Punct început	X / Y	Punct sfârșit	X / Y	Lungime segment (** (m))
1	507.154,718 421.395,485	2	507.147,338 421.394,652	7.427

Punct început	X / Y	Punct sfârșit	X / Y	Lungime segment (** (m)
2	507.147,338 421.394,652	3	507.107,765 421.388,529	40.044
3	507.107,765 421.388,529	4	507.119,23 421.335,94	53.824
4	507.119,23 421.335,94	5	507.122,196 421.322,487	13.776
5	507.122,196 421.322,487	6	507.138,218 421.324,879	16.2
6	507.138,218 421.324,879	7	507.166,909 421.329,281	29.027
7	507.166,909 421.329,281	8	507.163,732 421.347,64	18.632
8	507.163,732 421.347,64	9	507.158,853 421.373,155	25.977
9	507.158,853 421.373,155	10	507.157,788 421.380,692	7.612
10	507.157,788 421.380,692	1	507.154,718 421.395,485	15.108

** Lungimile segmentelor sunt determinate în planul de proiecție Stereo 70 și sunt rotunjite la 1 milimetru.

*** Distanța dintre puncte este formată din segmente cumulate ce sunt mai mici decât valoarea 1 milimetru.

**DATE DESPRE IMOBILUL NR. 2030**

Oficiul de Cadastru și Publicitate Imobiliară ARGES
Biroul de Cadastru și Publicitate Imobiliară Campulung

A. Partea I. Descrierea imobilului

TEREN Intravilan

Nr. CF vechi:890
Nr. cadastral vechi:1088

Adresa: Loc. Valea Mare Pravat, Nr. 223, Jud. Arges

Nr. Crt	Nr cadastral Nr. topografic	Suprafața* (mp)	Observații / Referințe
A1	81331	Din acte: 942 Masurata: 958	Sector cadastral:23 Teren imprejmuit;

Construcții

Crt	Nr cadastral Nr. topografic	Adresa	Observații / Referințe
A1.1	81331-C1	Loc. Valea Mare Pravat, Nr. 223, Jud. Arges	Nr. niveluri:2; S. construita la sol:111 mp; S. construita desfasurata:222 mp; LOCUINTA P+1 +ANEXA
A1.2	81331-C2	Loc. Valea Mare Pravat, Nr. 223, Jud. Arges	Nr. niveluri:1; S. construita la sol:16 mp; S. construita desfasurata:16 mp; magazie
A1.3	81331-C3	Loc. Valea Mare Pravat, Nr. 223, Jud. Arges	Nr. niveluri:1; S. construita la sol:10 mp; S. construita desfasurata:10 mp; COTET

B. Partea II. Proprietari și acte

Inscrieri privitoare la dreptul de proprietate și alte drepturi reale		Referințe
5532 / 15/05/2008		
Act Notarial nr. 612/P, din 05/03/1974 emis de NOTARIATUL DE STAT LOCAL CAMPULUNG (hotarare judecatoreasca nr 3019 din 22.09.1994, emis de JUDECATORIA CAMPULUNG);		
B1	Intabulare, drept de PROPRIETATE, dobandit prin Conventie, cota actuala 1/1, cota initiala 1/1 1) CERNAT NICOLETA	A1
B2	Intabulare, drept de PROPRIETATE, dobandit prin lesire Din Indiviziune, cota actuala 1/1, cota initiala 1/1 1) CERNAT NICOLETA	A1.1, A1.2, A1.3

C. Partea III. SARCINI .

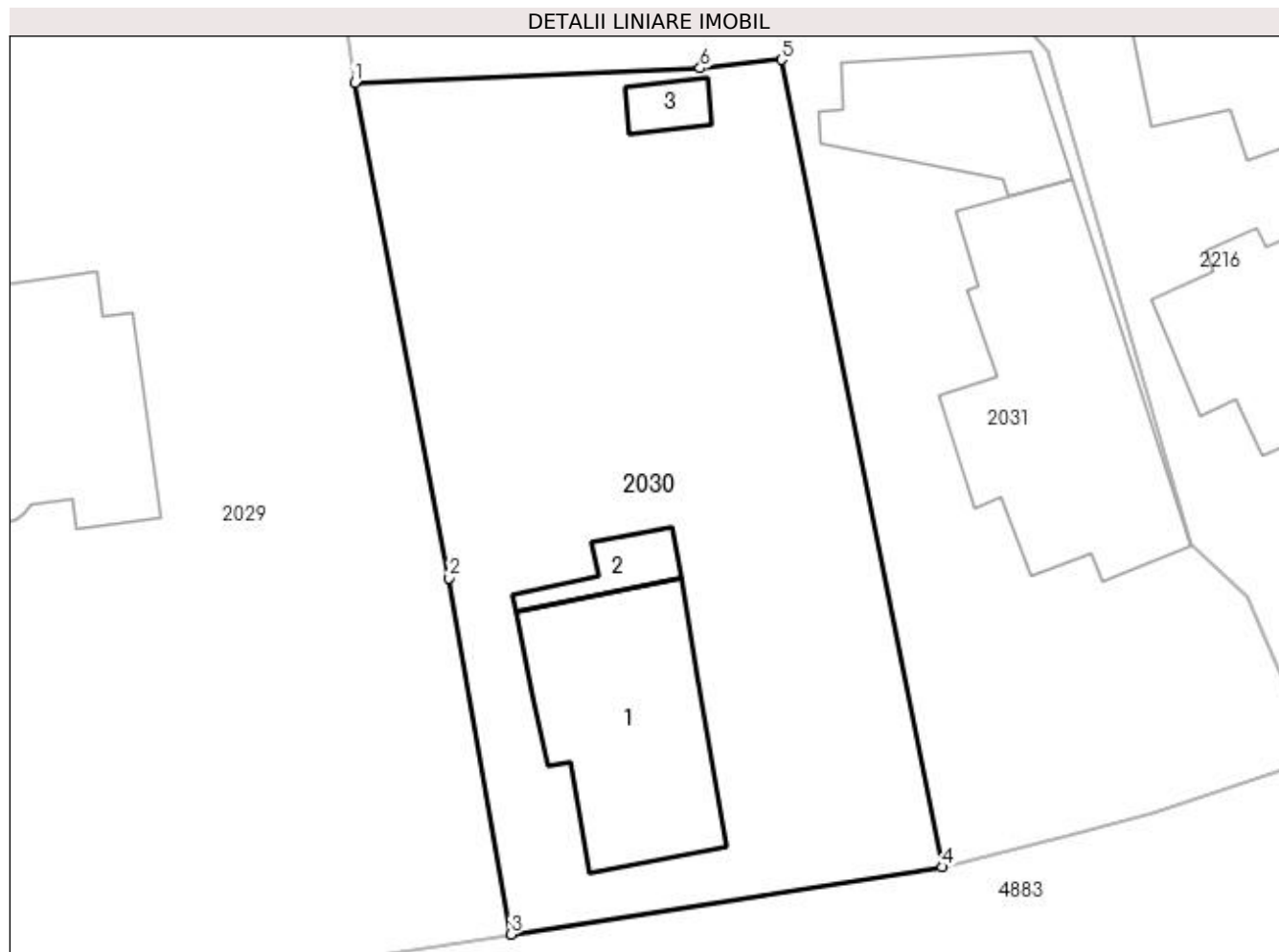
Inscrieri privind dezmembramintele dreptului de proprietate, drepturi reale de garanție și sarcini	Referințe
NU SUNT	

Anexa Nr. 1 La Partea I

Teren

Nr cadastral	Suprafața (mp)*	Observații / Referințe
81331	Din acte: 942 Masurata: 958	

* Suprafața este determinată în planul de proiecție Stereo 70.



Date referitoare la teren

Crt	Categorie folosință	Intra vilan	Suprafața (mp)	Tarla	Parcelă	Nr. topo	Observații / Referințe
1	curți constructii	DA	282	8	467	-	
2	arabil	DA	676	8	468	-	

Date referitoare la construcții

Crt	Număr	Destinație construcție	Supraf. (mp)	Situație juridică	Observații / Referințe
A1.1	81331-C1	construcții de locuințe	111	Cu acte	Nr. niveluri:2; S. construita la sol:111 mp; S. construita desfasurata:222 mp; LOCUINTA P+1 +ANEXA
A1.2	81331-C2	construcții anexa	16	Cu acte	Nr. niveluri:1; S. construita la sol:16 mp; S. construita desfasurata:16 mp; magazie
A1.3	81331-C3	construcții anexa	10	Cu acte	Nr. niveluri:1; S. construita la sol:10 mp; S. construita desfasurata:10 mp; COTET

Lungime Segmente

1) Valorile lungimilor segmentelor sunt obținute din proiecție în plan.

Punct început	X / Y	Punct sfârșit	X / Y	Lungime segment (** (m))
1	507.158,853 421.373,155	2	507.163,732 421.347,64	25.977

Punct început	X / Y	Punct sfârșit	X / Y	Lungime segment (** (m)
2	507.163,732 421.347,64	3	507.166,909 421.329,281	18.632
3	507.166,909 421.329,281	4	507.189,154 421.332,746	22.513
4	507.189,154 421.332,746	5	507.180,856 421.374,347	42.421
5	507.180,856 421.374,347	6	507.176,657 421.373,911	4.222
6	507.176,657 421.373,911	1	507.158,853 421.373,155	17.82

** Lungimile segmentelor sunt determinate în planul de proiecție Stereo 70 și sunt rotunjite la 1 milimetru.

*** Distanța dintre puncte este formată din segmente cumulate ce sunt mai mici decât valoarea 1 milimetru.

**DATE DESPRE IMOBILUL NR. 2031**

Oficiul de Cadastru și Publicitate Imobiliară ARGES
Biroul de Cadastru și Publicitate Imobiliară Campulung

A. Partea I. Descrierea imobilului

TEREN Intravilan

Adresa: Loc. Valea Mare Pravat, Nr. 222, Jud. Arges

Nr. Crt	Nr cadastral Nr. topografic	Suprafața* (mp)	Observații / Referințe
A1		Din acte: 1.000 Masurata: 969	Sector cadastral:23 Teren imprejmuit;

Construcții

Crt	Nr cadastral Nr. topografic	Adresa	Observații / Referințe
A1.1		Loc. Valea Mare Pravat, Nr. 222, Jud. Arges	Nr. niveluri:2; S. construita la sol:159 mp; S. construita desfasurata:286 mp;
A1.2		Loc. Valea Mare Pravat, Nr. 222, Jud. Arges	Nr. niveluri:1; S. construita la sol:65 mp; S. construita desfasurata:65 mp;

B. Partea II. Proprietari și acte

Inscrieri privitoare la dreptul de proprietate și alte drepturi reale		Referințe
/		
Act Administrativ nr. 11906, din 01/06/1993 emis de CJPSDPAT ARGES;		
B1	Intabulare, drept de PROPRIETATE, dobandit prin Constituire, cota actuala 1/1, cota initiala 1/1 1) CHIOSESCU ION, lipsă CNP	A1
Act Normativ nr. 7, din 13/03/1996 emis de PARLAMENT (art. 12 alin. 16);		
B2	Intabulare, drept de PROPRIETATE, dobandit prin Construire, cota actuala 1/1, cota initiala 1/1 1) CHIOSESCU ION, lipsă CNP	A1.1, A1.2

C. Partea III. SARCINI .

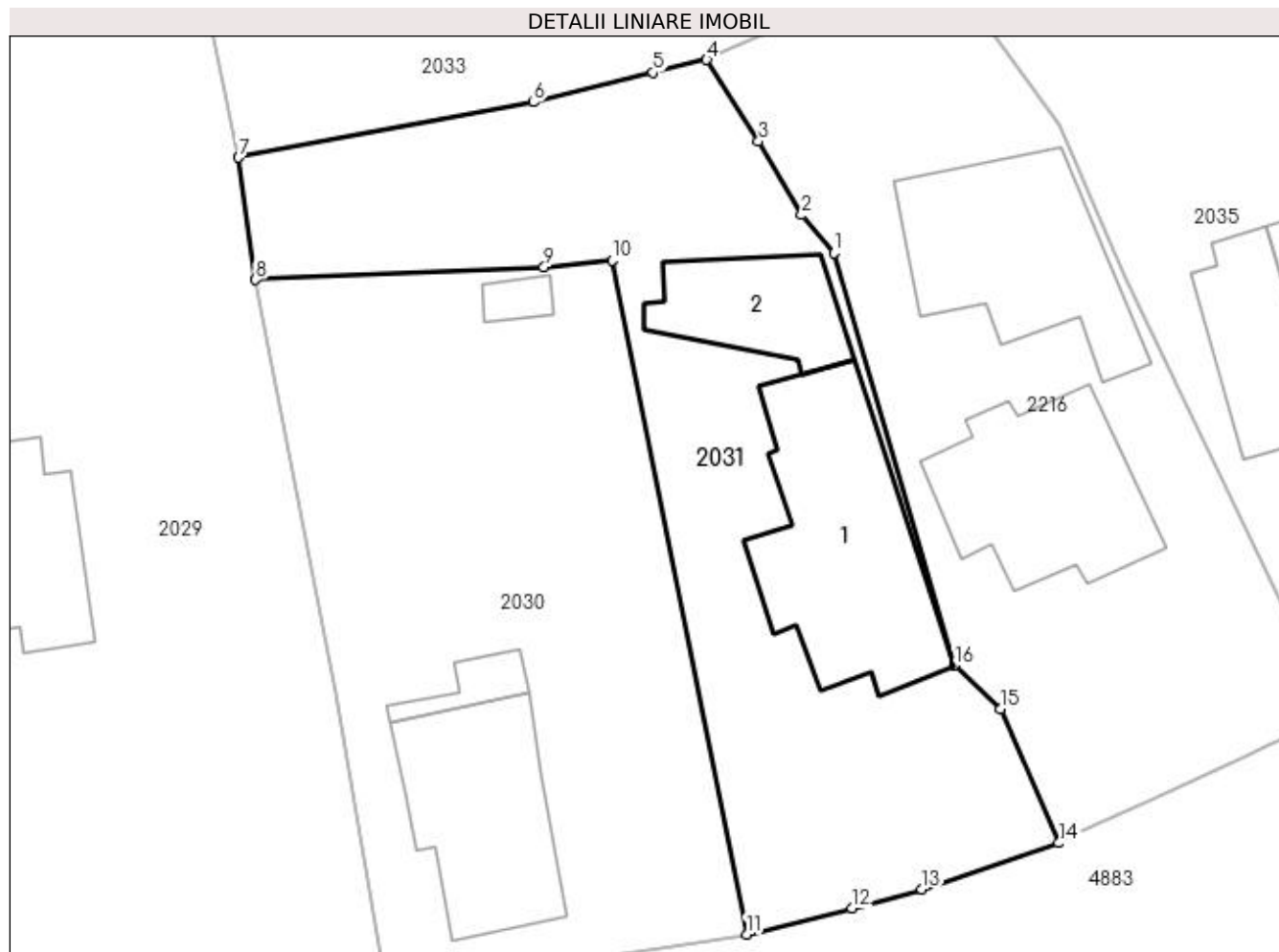
Inscrieri privind dezmembramintele dreptului de proprietate, drepturi reale de garanție și sarcini	Referințe
NU SUNT	

Anexa Nr. 1 La Partea I

Teren

Nr cadastral	Suprafața (mp)*	Observații / Referințe
	Din acte: 1.000 Masurata: 969	

* Suprafața este determinată în planul de proiecție Stereo 70.



Date referitoare la teren

Crt	Categorie folosință	Intra vilan	Suprafața (mp)	Tarla	Parcelă	Nr. topo	Observații / Referințe
1	curți constructii	DA	809	8	471	-	
2	arabil	DA	160	8	468-470	-	

Date referitoare la construcții

Crt	Număr	Destinație construcție	Supraf. (mp)	Situație juridică	Observații / Referințe
A1.1		construcții de locuințe	159	Cu acte	Nr. niveluri:2; S. construita la sol:159 mp; S. construita desfasurata:286 mp;
A1.2		construcții anexa	65	Cu acte	Nr. niveluri:1; S. construita la sol:65 mp; S. construita desfasurata:65 mp;

Lungime Segmente

1) Valorile lungimilor segmentelor sunt obținute din proiecție în plan.

Punct început	X / Y	Punct sfârșit	X / Y	Lungime segment (** (m)
1	507.194,544 421.374,787	2	507.192,555 421.377,145	3.085
2	507.192,555 421.377,145	3	507.189,889 421.381,688	5.267

Punct început	X / Y	Punct sfârșit	X / Y	Lungime segment (** (m)
3	507.189,889 421.381,688	4	507.186,687 421.386,725	5.969
4	507.186,687 421.386,725	5	507.183,38 421.385,933	3.401
5	507.183,38 421.385,933	6	507.175,993 421.384,105	7.61
6	507.175,993 421.384,105	7	507.157,788 421.380,692	18.522
7	507.157,788 421.380,692	8	507.158,853 421.373,155	7.612
8	507.158,853 421.373,155	9	507.176,657 421.373,911	17.82
9	507.176,657 421.373,911	10	507.180,856 421.374,347	4.222
10	507.180,856 421.374,347	11	507.189,154 421.332,746	42.421
11	507.189,154 421.332,746	12	507.195,675 421.334,357	6.717
12	507.195,675 421.334,357	13	507.199,977 421.335,534	4.46
13	507.199,977 421.335,534	14	507.208,425 421.338,388	8.917
14	507.208,425 421.338,388	15	507.204,814 421.346,642	9.009
15	507.204,814 421.346,642	16	507.201,99 421.349,35	3.913
16	507.201,99 421.349,35	1	507.194,544 421.374,787	26.504

** Lungimile segmentelor sunt determinate în planul de proiecție Stereo 70 și sunt rotunjite la 1 milimetru.

*** Distanța dintre puncte este formată din segmente cumulate ce sunt mai mici decât valoarea 1 milimetru.

**DATE DESPRE IMOBILUL NR. 2032**

Oficiul de Cadastru și Publicitate Imobiliară ARGES
Biroul de Cadastru și Publicitate Imobiliară Campulung

A. Partea I. Descrierea imobilului

TEREN Intravilan

Nr. CF vechi:921
Nr. cadastral vechi:1111

Adresa: Loc. Valea Mare Pravat, Jud. Arges, PCT Colnic

Nr. Crt	Nr cadastral Nr. topografic	Suprafața* (mp)	Observații / Referințe
A1	81811	1.427	Sector cadastral:45 Teren neimprejmuit;

B. Partea II. Proprietari și acte

Inscrieri privitoare la dreptul de proprietate și alte drepturi reale		Referințe
13836 / 29/06/2021		
Act Notarial nr. 2394, din 28/06/2021 emis de Simion Aurelia Maria;		
B2	Intabulare, drept de PROPRIETATE-bun propriu, dobandit prin Conventie, cota actuala 1/1, cota initiala 1/1 1) BRAD ANA , necasatorita	A1

C. Partea III. SARCINI .

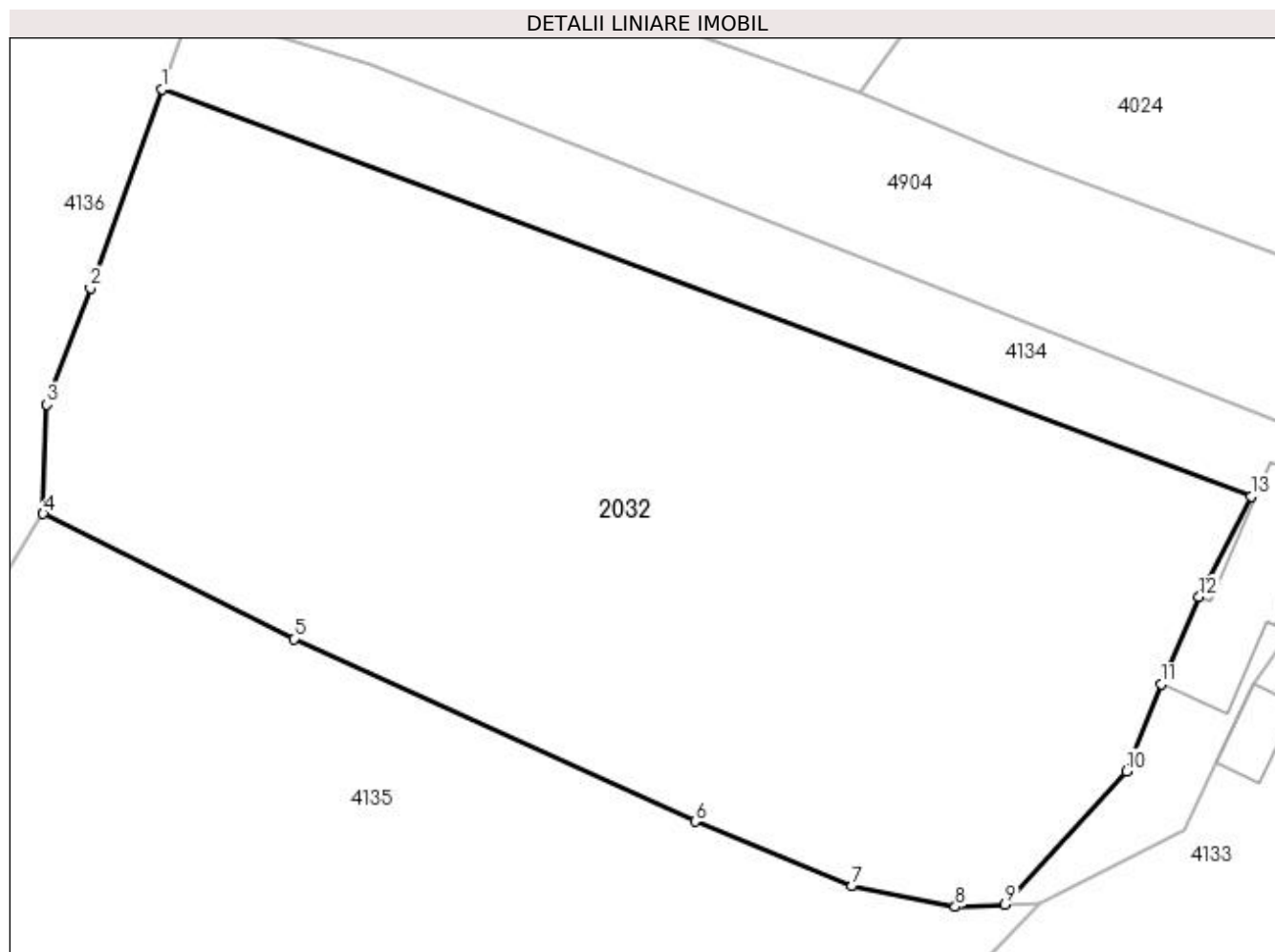
Inscrieri privind dezmembramintele dreptului de proprietate, drepturi reale de garanție și sarcini	Referințe
NU SUNT	

Anexa Nr. 1 La Partea I

Teren

Nr cadastral	Suprafața (mp)*	Observații / Referințe
81811	1.427	

* Suprafața este determinată în planul de proiecție Stereo 70.



Date referitoare la teren

Crt	Categorie folosință	Intra vilan	Suprafața (mp)	Tarla	Parcelă	Nr. topo	Observații / Referințe
1	faneata	DA	1.427	4	108	-	

Lungime Segmente

1) Valorile lungimilor segmentelor sunt obținute din proiecție în plan.

Punct început	X / Y	Punct sfârșit	X / Y	Lungime segment (** (m)
1	508.189,195 418.489,234	2	508.185,51 418.479,021	10.857
2	508.185,51 418.479,021	3	508.183,274 418.473,031	6.394
3	508.183,274 418.473,031	4	508.183,074 418.467,406	5.629
4	508.183,074 418.467,406	5	508.195,979 418.460,987	14.413
5	508.195,979 418.460,987	6	508.216,615 418.451,6	22.671

Punct început	X / Y	Punct sfârșit	X / Y	Lungime segment (** (m)
6	508.216,615 418.451,6	7	508.224,677 418.448,272	8.722
7	508.224,677 418.448,272	8	508.229,984 418.447,214	5.411
8	508.229,984 418.447,214	9	508.232,557 418.447,336	2.576
9	508.232,557 418.447,336	10	508.238,807 418.454,177	9.266
10	508.238,807 418.454,177	11	508.240,583 418.458,647	4.81
11	508.240,583 418.458,647	12	508.242,538 418.463,14	4.9
12	508.242,538 418.463,14	13	508.245,201 418.468,313	5.818
13	508.245,201 418.468,313	1	508.189,195 418.489,234	59.786

** Lungimile segmentelor sunt determinate în planul de proiecție Stereo 70 și sunt rotunjite la 1 milimetru.

*** Distanța dintre puncte este formată din segmente cumulate ce sunt mai mici decât valoarea 1 milimetru.

**DATE DESPRE IMOBILUL NR. 2033**

Oficiul de Cadastru și Publicitate Imobiliară ARGES
Biroul de Cadastru și Publicitate Imobiliară Campulung

A. Partea I. Descrierea imobilului

TEREN Intravilan

Nr. CF vechi:796
Nr. cadastral vechi:1000

Adresa: Loc. Valea Mare Pravat, Jud. Arges

Nr. Crt	Nr cadastral Nr. topografic	Suprafața* (mp)	Observații / Referințe
A1	81929	Din acte: 1.534 Masurata: 1.428	Sector cadastral:23 Teren neimprejmuit;

B. Partea II. Proprietari și acte

Inscrieri privitoare la dreptul de proprietate și alte drepturi reale		Referințe
11339 / 12/11/2007		
Act Notarial nr. 1961, din 09/11/2007 emis de BNP TULUCA FILOFTEIA;		
B1	Intabulare, drept de PROPRIETATE- bun propriu, dobandit prin Conventie, cota actuala 1/1, cota initiala 1/1 1) TONCESCU MIHAI MIHNEA	A1

C. Partea III. SARCINI .

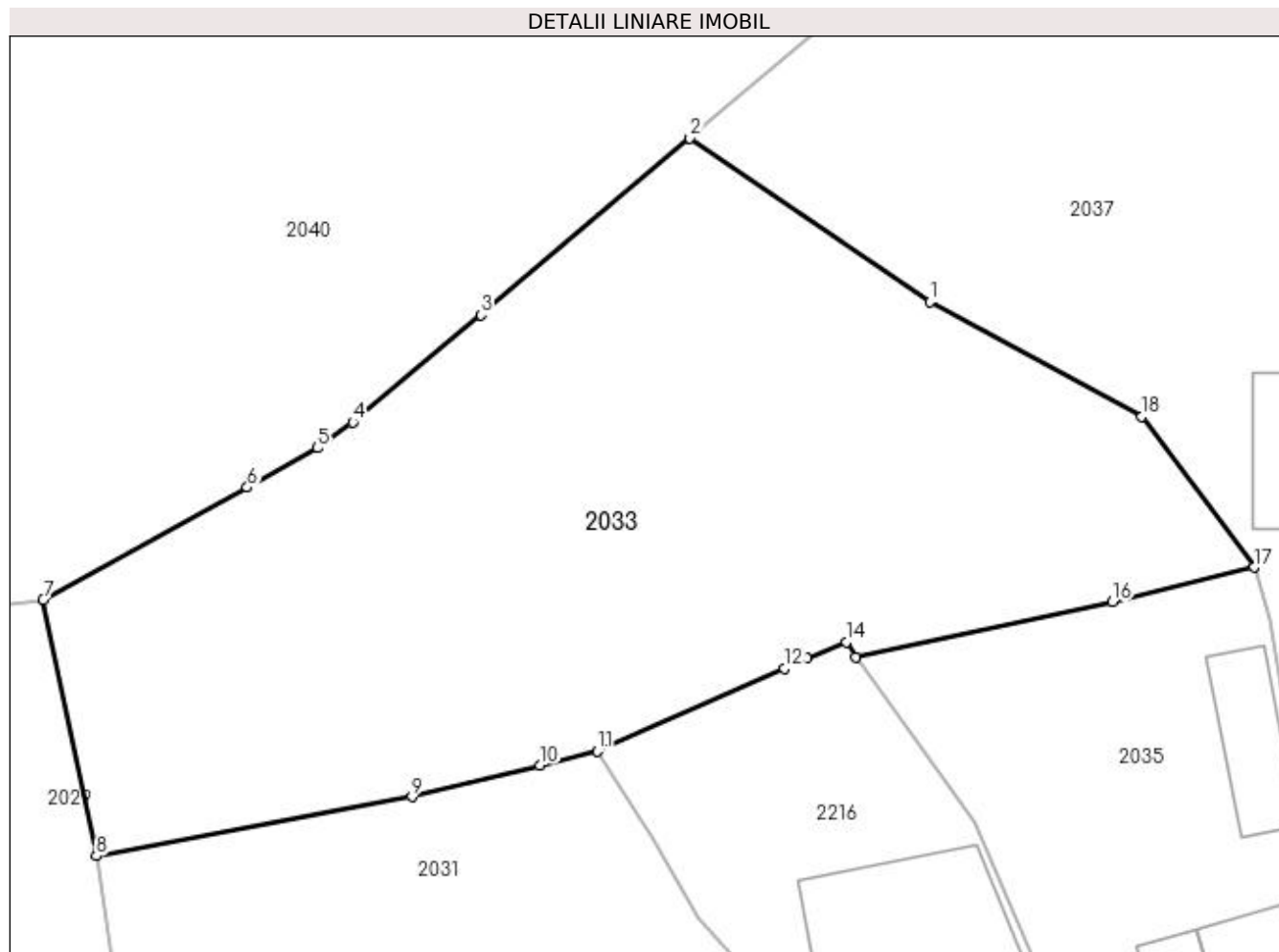
Inscrieri privind dezmembramintele dreptului de proprietate, drepturi reale de garanție și sarcini	Referințe
NU SUNT	

Anexa Nr. 1 La Partea I

Teren

Nr cadastral	Suprafața (mp)*	Observații / Referințe
81929	Din acte: 1.534 Masurata: 1.428	

* Suprafața este determinată în planul de proiecție Stereo 70.



Date referitoare la teren

Crt	Categorie folosință	Intravilan	Suprafața (mp)	Tarla	Parcelă	Nr. topo	Observații / Referințe
1	faneata	DA	1.428	8	469,470,474	-	

Lungime Segmente

1) Valorile lungimilor segmentelor sunt obținute din proiecție în plan.

Punct început	X / Y	Punct sfârșit	X / Y	Lungime segment (** (m)
1	507.205,881 421.412,654	2	507.192,036 421.422,112	16.767
2	507.192,036 421.422,112	3	507.179,988 421.411,911	15.787
3	507.179,988 421.411,911	4	507.172,573 421.405,708	9.667
4	507.172,573 421.405,708	5	507.170,539 421.404,233	2.513
5	507.170,539 421.404,233	6	507.166,49 421.401,948	4.649

Punct început	X / Y	Punct sfârșit	X / Y	Lungime segment (** (m)
6	507.166,49 421.401,948	7	507.154,718 421.395,485	13.429
7	507.154,718 421.395,485	8	507.157,788 421.380,692	15.108
8	507.157,788 421.380,692	9	507.175,993 421.384,105	18.522
9	507.175,993 421.384,105	10	507.183,38 421.385,933	7.61
10	507.183,38 421.385,933	11	507.186,687 421.386,725	3.401
11	507.186,687 421.386,725	12	507.197,475 421.391,502	11.798
12	507.197,475 421.391,502	13	507.198,78 421.392,087	1.43
13	507.198,78 421.392,087	14	507.201,07 421.393,039	2.48
14	507.201,07 421.393,039	15	507.201,6 421.392,162	1.025
15	507.201,6 421.392,162	16	507.216,407 421.395,349	15.146
16	507.216,407 421.395,349	17	507.224,585 421.397,343	8.418
17	507.224,585 421.397,343	18	507.218,115 421.406,053	10.85
18	507.218,115 421.406,053	1	507.205,881 421.412,654	13.901

** Lungimile segmentelor sunt determinate în planul de proiecție Stereo 70 și sunt rotunjite la 1 milimetru.

*** Distanța dintre puncte este formată din segmente cumulate ce sunt mai mici decât valoarea 1 milimetru.

**DATE DESPRE IMOBILUL NR. 2034**

Oficiul de Cadastru și Publicitate Imobiliară ARGES
Biroul de Cadastru și Publicitate Imobiliară Campulung

A. Partea I. Descrierea imobilului

TEREN Extravilan

Adresa: Jud. Arges

Nr. Crt	Nr cadastral Nr. topografic	Suprafața* (mp)	Observații / Referințe
A1		2.345	Sector cadastral:41 Teren neimprejmuit;

B. Partea II. Proprietari și acte

Inscrieri privitoare la dreptul de proprietate și alte drepturi reale	Referințe
/	
Act Normativ nr. 7, din 13/03/1996 emis de PARLAMENT (art. 13 alin. 15);	
B1	A1
Inscrierea provizorie, drept de PROPRIETATE, dobandit prin Lege, cota actuala 1/1, cota initiala 1/1 1) COMUNA VALEA MARE PRAVAT, CIF:5010196	

C. Partea III. SARCINI .

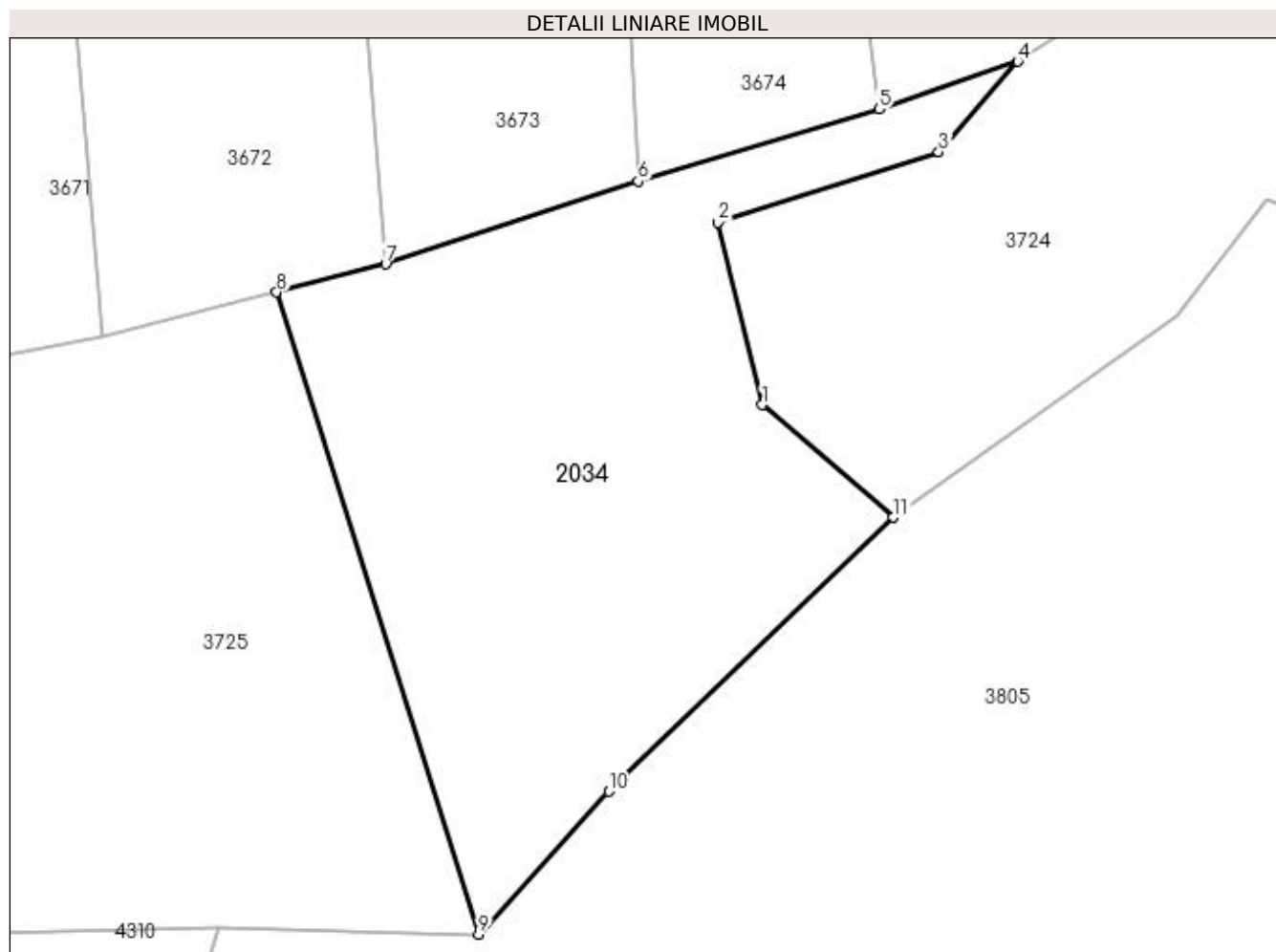
Inscrieri privind dezmembramintele dreptului de proprietate, drepturi reale de garanție și sarcini	Referințe
NU SUNT	

Anexa Nr. 1 La Partea I

Teren

Nr cadastral	Suprafața (mp)*	Observații / Referințe
	2.345	

* Suprafața este determinată în planul de proiecție Stereo 70.



Date referitoare la teren

Crt	Categorie folosință	Intravilan	Suprafața (mp)	Tarla	Parcelă	Nr. topo	Observații / Referințe
1	faneata	NU	2.345	28	450	-	

Lungime Segmente

1) Valorile lungimilor segmentelor sunt obținute din proiecție în plan.

Punct început	X / Y	Punct sfârșit	X / Y	Lungime segment (** (m)
1	509.250,191 418.729,935	2	509.246,008 418.747,11	17.677
2	509.246,008 418.747,11	3	509.266,812 418.753,776	21.846
3	509.266,812 418.753,776	4	509.274,255 418.762,28	11.301
4	509.274,255 418.762,28	5	509.261,228 418.757,781	13.782
5	509.261,228 418.757,781	6	509.238,503 418.751,015	23.711

Punct început	X / Y	Punct sfârșit	X / Y	Lungime segment (** (m)
6	509.238,503 418.751,015	7	509.214,723 418.743,196	25.032
7	509.214,723 418.743,196	8	509.204,455 418.740,556	10.602
8	509.204,455 418.740,556	9	509.223,485 418.680,097	63.383
9	509.223,485 418.680,097	10	509.235,742 418.693,559	18.206
10	509.235,742 418.693,559	11	509.262,549 418.719,353	37.201
11	509.262,549 418.719,353	1	509.250,191 418.729,935	16.27

** Lungimile segmentelor sunt determinate în planul de proiecție Stereo 70 și sunt rotunjite la 1 milimetru.

*** Distanța dintre puncte este formată din segmente cumulate ce sunt mai mici decât valoarea 1 milimetru.



DATE DESPRE IMOBILUL NR. 2035

Oficiul de Cadastru și Publicitate Imobiliară ARGES
Biroul de Cadastru și Publicitate Imobiliară Campulung

A. Partea I. Descrierea imobilului

TEREN Intravilan

Adresa: Loc. Valea Mare Pravat, Nr. 220, Jud. Arges

Nr. Crt	Nr cadastral Nr. topografic	Suprafața* (mp)	Observații / Referințe
A1		1.000	Sector cadastral:23 Teren imprejmuit;

Construcții

Crt	Nr cadastral Nr. topografic	Adresa	Observații / Referințe
A1.1		Loc. Valea Mare Pravat, Nr. 220, Jud. Arges	Nr. niveluri:1; S. construita la sol:108 mp; S. construita desfasurata:108 mp;
A1.2		Loc. Valea Mare Pravat, Nr. 220, Jud. Arges	Nr. niveluri:1; S. construita la sol:41 mp; S. construita desfasurata:41 mp;
A1.3		Loc. Valea Mare Pravat, Nr. 220, Jud. Arges	Nr. niveluri:1; S. construita la sol:29 mp; S. construita desfasurata:29 mp;
A1.4		Loc. Valea Mare Pravat, Nr. 220, Jud. Arges	Nr. niveluri:1; S. construita la sol:36 mp; S. construita desfasurata:36 mp;

B. Partea II. Proprietari și acte

Inscrieri privitoare la dreptul de proprietate și alte drepturi reale		Referințe
/		
Act Administrativ nr. 72534, din 07/07/1995 emis de CJPSDPAT ARGES;		
B1	Intabulare, drept de PROPRIETATE, dobandit prin Constituire, cota actuala 1/1, cota initiala 1/1 1) BĂLAN ION	A1
Act Normativ nr. 7, din 13/03/1996 emis de PARLAMENT (art. 12 alin. 16);		
B2	Intabulare, drept de PROPRIETATE, dobandit prin Construire, cota actuala 1/1, cota initiala 1/1 1) BĂLAN ION	A1.1, A1.2, A1.3, A1.4

C. Partea III. SARCINI .

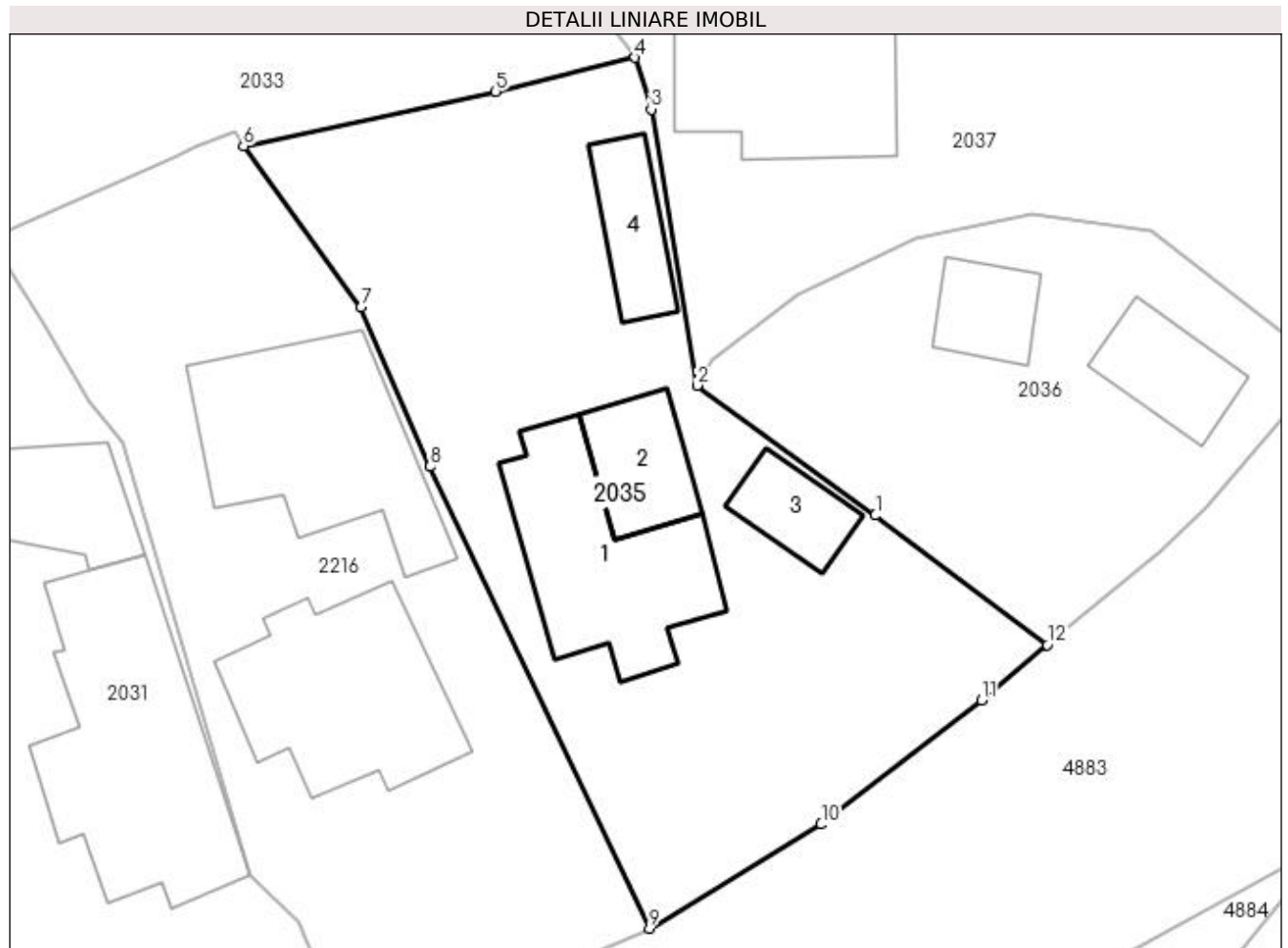
Inscrieri privind dezmembramintele dreptului de proprietate, drepturi reale de garanție și sarcini	Referințe
NU SUNT	

Anexa Nr. 1 La Partea I

Teren

Nr cadastral	Suprafața (mp)*	Observații / Referințe
	1.000	

* Suprafața este determinată în planul de proiecție Stereo 70.



Date referitoare la teren

Crt	Categorie folosință	Intra vilan	Suprafața (mp)	Tarla	Parcelă	Nr. topo	Observații / Referințe
1	curți constructii	DA	1.000	8	475-477	-	În act se regăsește T4

Date referitoare la construcții

Crt	Număr	Destinație construcție	Supraf. (mp)	Situație juridică	Observații / Referințe
A1.1		construcții de locuințe	108	Cu acte	Nr. niveluri:1; S. construita la sol:108 mp; S. construita desfasurata:108 mp;
A1.2		construcții anexa	41	Cu acte	Nr. niveluri:1; S. construita la sol:41 mp; S. construita desfasurata:41 mp;
A1.3		construcții anexa	29	Cu acte	Nr. niveluri:1; S. construita la sol:29 mp; S. construita desfasurata:29 mp;
A1.4		construcții anexa	36	Cu acte	Nr. niveluri:1; S. construita la sol:36 mp; S. construita desfasurata:36 mp;

Lungime Segmente

1) Valorile lungimilor segmentelor sunt obținute din proiecție în plan.

Punct început	X / Y	Punct sfârșit	X / Y	Lungime segment (** (m))
1	507.238,692 421.370,485	2	507.228,224 421.378,102	12.946

Punct început	X / Y	Punct sfârșit	X / Y	Lungime segment (** (m)
2	507.228,224 421.378,102	3	507.225,526 421.394,304	16.425
3	507.225,526 421.394,304	4	507.224,585 421.397,343	3.181
4	507.224,585 421.397,343	5	507.216,407 421.395,349	8.418
5	507.216,407 421.395,349	6	507.201,6 421.392,162	15.146
6	507.201,6 421.392,162	7	507.208,503 421.382,682	11.727
7	507.208,503 421.382,682	8	507.212,529 421.373,34	10.173
8	507.212,529 421.373,34	9	507.225,43 421.346,254	30.001
9	507.225,43 421.346,254	10	507.235,511 421.352,362	11.787
10	507.235,511 421.352,362	11	507.244,947 421.359,625	11.908
11	507.244,947 421.359,625	12	507.248,791 421.362,896	5.047
12	507.248,791 421.362,896	1	507.238,692 421.370,485	12.633

** Lungimile segmentelor sunt determinate în planul de proiecție Stereo 70 și sunt rotunjite la 1 milimetru.

*** Distanța dintre puncte este formată din segmente cumulate ce sunt mai mici decât valoarea 1 milimetru.

**DATE DESPRE IMOBILUL NR. 2036**

Oficiul de Cadastru și Publicitate Imobiliară ARGES
Biroul de Cadastru și Publicitate Imobiliară Campulung

A. Partea I. Descrierea imobilului

TEREN Intravilan

Nr. CF vechi:520
Nr. cadastral vechi:766

Adresa: Loc. Valea Mare Pravat, Nr. 219, Jud. Arges, pct Acasa

Nr. Crt	Nr cadastral Nr. topografic	Suprafața* (mp)	Observații / Referințe
A1	82195	Din acte: 525 Masurata: 531	Sector cadastral:23 Teren imprejmuit;

Construcții

Crt	Nr cadastral Nr. topografic	Adresa	Observații / Referințe
A1.1	82195-C1	Loc. Valea Mare Pravat, Nr. 219, Jud. Arges, pct Acasa	Nr. niveluri:1; S. construita la sol:41 mp; S. construita desfasurata:41 mp;
A1.2	82195-C2	Loc. Valea Mare Pravat, Nr. 219, Jud. Arges, pct Acasa	Nr. niveluri:1; S. construita la sol:31 mp; S. construita desfasurata:31 mp; magazie deteriorata

B. Partea II. Proprietari și acte

Inscrieri privitoare la dreptul de proprietate și alte drepturi reale		Referințe
1337 / 27/03/2006		
Act Notarial nr. 883, din 24/03/2006 emis de BNPA CIRSTOIU VALERICA SI CIRSTOIU MARIN;		
B1	Intabulare, drept de PROPRIETATE, dobandit prin Conventie, cota actuala 1/1, cota initiala 1/1 1) BARBU CATALIN , casatorit	A1, A1.1, A1.2

C. Partea III. SARCINI .

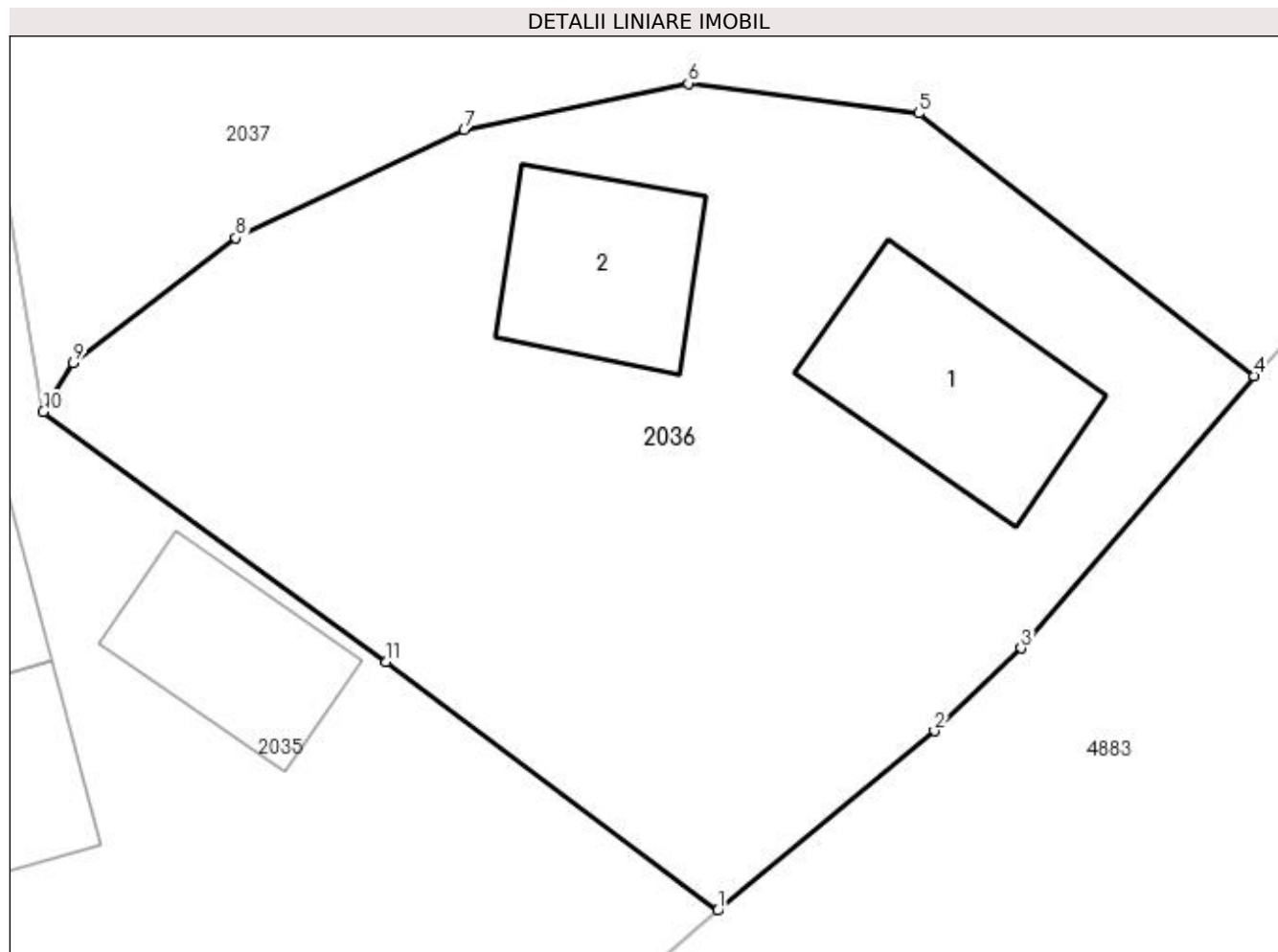
Inscrieri privind dezmembramintele dreptului de proprietate, drepturi reale de garanție și sarcini	Referințe
NU SUNT	

Anexa Nr. 1 La Partea I

Teren

Nr cadastral	Suprafața (mp)*	Observații / Referințe
82195	Din acte: 525 Masurata: 531	

* Suprafața este determinată în planul de proiecție Stereo 70.



Date referitoare la teren

Crt	Categorie folosință	Intra vilan	Suprafața (mp)	Tarla	Parcelă	Nr. topo	Observații / Referințe
1	curți construcții	DA	531	8	478-480	-	

Date referitoare la construcții

Crt	Număr	Destinație construcție	Supraf. (mp)	Situație juridică	Observații / Referințe
A1.1	82195-C1	construcții de locuințe	41	Cu acte	Nr. niveluri:1; S. construita la sol:41 mp; S. construita desfasurata:41 mp;
A1.2	82195-C2	construcții anexa	31	Cu acte	Nr. niveluri:1; S. construita la sol:31 mp; S. construita desfasurata:31 mp; magazie deteriorata

Lungime Segmente

1) Valorile lungimilor segmentelor sunt obținute din proiecție în plan.

Punct început	X / Y	Punct sfârșit	X / Y	Lungime segment (** (m)
1	507.248,791 421.362,896	2	507.255,406 421.368,372	8.587
2	507.255,406 421.368,372	3	507.258,05 421.370,898	3.657

Punct început	X / Y	Punct sfârșit	X / Y	Lungime segment (** (m)
3	507.258,05 421.370,898	4	507.265,155 421.379,198	10.926
4	507.265,155 421.379,198	5	507.254,928 421.387,213	12.994
5	507.254,928 421.387,213	6	507.247,898 421.388,121	7.088
6	507.247,898 421.388,121	7	507.241,063 421.386,695	6.982
7	507.241,063 421.386,695	8	507.234,096 421.383,409	7.703
8	507.234,096 421.383,409	9	507.229,139 421.379,59	6.258
9	507.229,139 421.379,59	10	507.228,224 421.378,102	1.747
10	507.228,224 421.378,102	11	507.238,692 421.370,485	12.946
11	507.238,692 421.370,485	1	507.248,791 421.362,896	12.633

** Lungimile segmentelor sunt determinate în planul de proiecție Stereo 70 și sunt rotunjite la 1 milimetru.

*** Distanța dintre puncte este formată din segmente cumulate ce sunt mai mici decât valoarea 1 milimetru.



DATE DESPRE IMOBILUL NR. 2037

Oficiul de Cadastru și Publicitate Imobiliară ARGES
Biroul de Cadastru și Publicitate Imobiliară Campulung

A. Partea I. Descrierea imobilului

TEREN Intravilan

Nr. CF vechi:432
Nr. cadastral vechi:707

Adresa: Loc. Valea Mare Pravat, Nr. 218, Jud. Arges, pct."Camin Casa"

Nr. Crt	Nr cadastral Nr. topografic	Suprafața* (mp)	Observații / Referințe
A1	80650	Din acte: 2.039 Masurata: 2.047	Sector cadastral:23 Teren imprejmuit;

Construcții

Crt	Nr cadastral Nr. topografic	Adresa	Observații / Referințe
A1.1	80650-C1	Loc. Valea Mare Pravat, Nr. 218, Jud. Arges, pct."Camin Casa"	Nr. niveluri:4; S. construita la sol:330 mp; S. construita desfasurata:1214 mp; PENSIUNE S+P+E+M

B. Partea II. Proprietari și acte

Inscrieri privitoare la dreptul de proprietate și alte drepturi reale		Referințe
4670 / 06/09/2005		
Act Notarial nr. 3161, din 05/09/2005 emis de BNP CIRSTOIU VALERICA;		
B1	Intabulare, drept de PROPRIETATE, dobandit prin Conventie, cota actuala 1/1, cota initiala 1/1 1) TONCESCU MIHAI MIHNEA , necasatorit <i>OBSERVATII: (provenita din conversia CF 432)</i>	A1
14275 / 28/11/2008		
Act Administrativ nr. 1494, din 04/07/2006 emis de PRIMARIA VALEA MARE PRAVAT (PV de receptie finala nr. 2580/14.08.2008, emis de PRIMARIA VALEA MARE PRAVAT);		
B2	Intabulare, drept de PROPRIETATE, dobandit prin Construire, cota actuala 1/1, cota initiala 1/1 1) TONCESCU MIHAI MIHNEA	A1.1

C. Partea III. SARCINI .

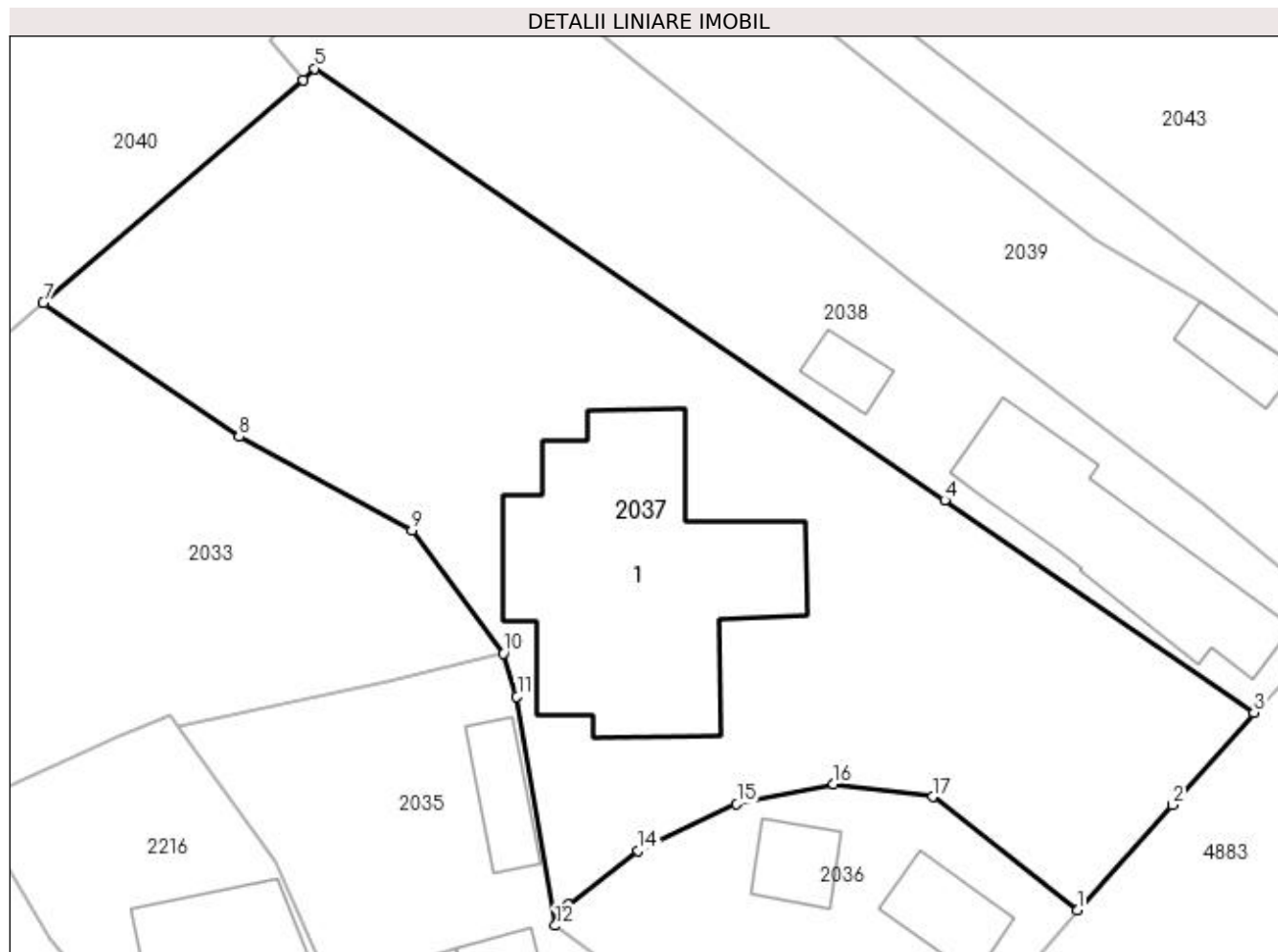
Inscrieri privind dezmembramintele dreptului de proprietate, drepturi reale de garanție și sarcini	Referințe
NU SUNT	

Anexa Nr. 1 La Partea I

Teren

Nr cadastral	Suprafața (mp)*	Observații / Referințe
80650	Din acte: 2.039 Masurata: 2.047	

* Suprafața este determinată în planul de proiecție Stereo 70.



Date referitoare la teren

Crt	Categorie folosință	Intra vilan	Suprafața (mp)	Tarla	Parcelă	Nr. topo	Observații / Referințe
1	curți constructii	DA	1.239	8	480-483	-	
2	faneata	DA	808	8	476,481	-	

Date referitoare la construcții

Crt	Număr	Destinație construcție	Supraf. (mp)	Situație juridică	Observații / Referințe
A1.1	80650-C1	construcții administrative și social culturale	330	Cu acte	Nr. niveluri:4; S. construita la sol:330 mp; S. construita desfasurata:1214 mp; PENSIUNE S+P+E+M

Lungime Segmente

1) Valorile lungimilor segmentelor sunt obținute din proiecție în plan.

Punct început	X / Y	Punct sfârșit	X / Y	Lungime segment (** (m)
1	507.265,155 421.379,198	2	507.271,882 421.386,638	10.03
2	507.271,882 421.386,638	3	507.277,631 421.393,165	8.698

Punct început	X / Y	Punct sfârșit	X / Y	Lungime segment (** (m)
3	507.277,631 421.393,165	4	507.255,764 421.408,161	26.515
4	507.255,764 421.408,161	5	507.211,219 421.438,697	54.007
5	507.211,219 421.438,697	6	507.210,43 421.437,84	1.165
6	507.210,43 421.437,84	7	507.192,036 421.422,112	24.201
7	507.192,036 421.422,112	8	507.205,881 421.412,654	16.767
8	507.205,881 421.412,654	9	507.218,115 421.406,053	13.901
9	507.218,115 421.406,053	10	507.224,585 421.397,343	10.85
10	507.224,585 421.397,343	11	507.225,526 421.394,304	3.181
11	507.225,526 421.394,304	12	507.228,224 421.378,102	16.425
12	507.228,224 421.378,102	13	507.229,139 421.379,59	1.747
13	507.229,139 421.379,59	14	507.234,096 421.383,409	6.258
14	507.234,096 421.383,409	15	507.241,063 421.386,695	7.703
15	507.241,063 421.386,695	16	507.247,898 421.388,121	6.982
16	507.247,898 421.388,121	17	507.254,928 421.387,213	7.088
17	507.254,928 421.387,213	1	507.265,155 421.379,198	12.994

** Lungimile segmentelor sunt determinate în planul de proiecție Stereo 70 și sunt rotunjite la 1 milimetru.

*** Distanța dintre puncte este formată din segmente cumulate ce sunt mai mici decât valoarea 1 milimetru.



DATE DESPRE IMOBILUL NR. 2038

Oficiul de Cadastru și Publicitate Imobiliară ARGES
Biroul de Cadastru și Publicitate Imobiliară Campulung

A. Partea I. Descrierea imobilului

TEREN Intravilan

Adresa: Loc. Valea Mare Pravat, Nr. 217, Jud. Arges, Pct.Langa Casa

Nr. Crt	Nr cadastral Nr. topografic	Suprafața* (mp)	Observații / Referințe
A1	81403	1.000	Sector cadastral:23 Teren neimprejmuț;

Construcții

Crt	Nr cadastral Nr. topografic	Adresa	Observații / Referințe
A1.1	81403-C1	Loc. Valea Mare Pravat, Nr. 217, Jud. Arges, Pct.Langa Casa	Nr. niveluri:2; S. construita la sol:153 mp; S. construita desfasurata:306 mp; Locuinta P+1 (parter proprietatea Dumitrescu Iosif si Dumitrescu Ersilia) si etaj proprietatea Cornateanu Georget si Claudia
A1.2	81403-C2	Loc. Valea Mare Pravat, Nr. 217, Jud. Arges, Pct.Langa Casa	Nr. niveluri:1; S. construita la sol:20 mp; S. construita desfasurata:20 mp; Anexa construita in anul 1986

B. Partea II. Proprietari și acte

Inscrieri privitoare la dreptul de proprietate și alte drepturi reale		Referințe
5270 / 13/04/2017		
Act Administrativ nr. 5450, din 29/01/1993 emis de Comisia Judeteana Arges (act administrativ nr 22 din 10.10.1974, emis de Primaria Valea Mare Pravat;act administrativ nr 428 din 13.02.2017, emis de Primaria Valea Mare Pravat;act notarial nr 476 din 10.04.2017, emis de BNP Alina Nicoleta Gheorghe;act administrativ nr 16 din 25.06.1988, emis de Primaria Valea Mare Pravat;act notarial nr 3286 din 06.09.1991, emis de Notar Margareta Petrescu;act administrativ nr SERIA C.7 NR. 846292 din 25.06.1988, emis de CONSILIUL POPULAR AL COMUNEI VALEA MARE PRAVAT;act administrativ nr 1032 din 21.03.2017, emis de Primaria Valea Mare Pravat;act administrativ nr 1031 din 21.03.2017, emis de Primaria Valea Mare Pravat;act administrativ nr 776 din 21.09.1979, emis de PRIMARIA COMUNEI VALEA MARE PRAVAT;act administrativ nr 429 din 13.02.2017, emis de Primaria Valea Mare Pravat;act administrativ nr seria C.4 NR. 533019 din 10.10.1974, emis de CONSILIUL POPULAR AL COMUNEI VALEA MARE PRAVAT);		
B1	Intabulare, drept de PROPRIETATE, dobandit prin Lege, cota actuala 1/1, cota initiala 1/1 1) DUMITRESCU IOSIF	A1
B2	Intabulare, drept de PROPRIETATE- construire, dobandit prin Conventie, cota actuala 1/2, cota initiala 1/1 1) DUMITRESCU IOSIF 2) DUMITRESCU ERSILIA <i>OBSERVATII: -reprezentand intregul parter detinut de catre sotii Dumitrescu Iosif si Dumitrescu Ersilia, potrivit contractului de vanzare cumparare nr. 3286/06.09.1991 de notar public Petrescu Margareta;</i>	A1.1
B3	Intabulare, drept de PROPRIETATE, dobandit prin Construire, cota actuala 1/1, cota initiala 1/1 1) DUMITRESCU IOSIF 2) DUMITRESCU ERSILIA	A1.2
16562 / 13/11/2017		
Act Notarial nr. 2064, din 10/11/2017 emis de Caunei Florescu Mariana;		
B4	Intabulare, drept de PROPRIETATE-bun comun, dobandit prin Conventie, cota actuala 1/2, cota initiala 1/2 1) DUMITRESCU ROBERT-GEORGE 2) DUMITRESCU DIANA-ELENA, sotii <i>OBSERVATII: reprezentand intregul etaj al constructiei C1</i>	A1.1

C. Partea III. SARCINI .

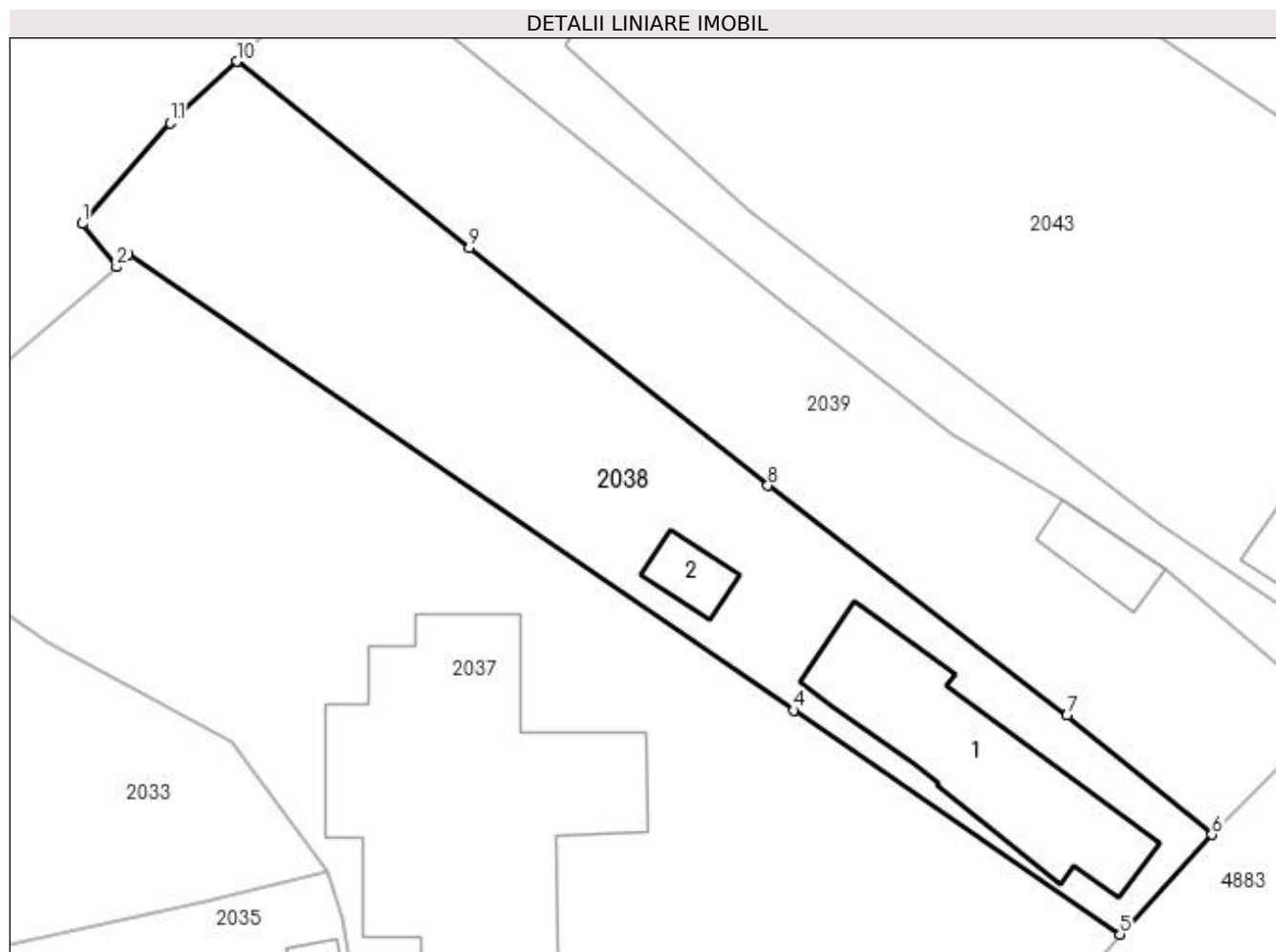
Inscrieri privind dezmembramintele dreptului de proprietate, drepturi reale de garanție și sarcini	Referințe
NU SUNT	

Anexa Nr. 1 La Partea I

Teren

Nr cadastral	Suprafața (mp)*	Observații / Referințe
81403	1.000	

* Suprafața este determinată în planul de proiecție Stereo 70.



Date referitoare la teren

Crt	Categorie folosință	Intravilan	Suprafața (mp)	Tarla	Parcelă	Nr. topo	Observații / Referințe
1	curți constructii	DA	400	8	484	-	
2	faneata	DA	600	8	484	-	

Date referitoare la construcții

Crt	Număr	Destinație construcție	Supraf. (mp)	Situație juridică	Observații / Referințe
A1.1	81403-C1	construcții de locuințe	153	Cu acte	Nr. niveluri:2; S. construita la sol:153 mp; S. construita desfasurata:306 mp; Locuinta P+1 (parter proprietatea Dumitrescu Iosif si Dumitrescu Ersilia) si etaj proprietatea Cornateanu Georget si Claudia
A1.2	81403-C2	construcții anexa	20	Cu acte	Nr. niveluri:1; S. construita la sol:20 mp; S. construita desfasurata:20 mp; Anexa construita in anul 1986

Lungime Segmente

1) Valorile lungimilor segmentelor sunt obținute din proiecție în plan.

Punct început	X / Y	Punct sfârșit	X / Y	Lungime segment (** (m)
---------------	-------	---------------	-------	-------------------------

Punct început	X / Y	Punct sfârșit	X / Y	Lungime segment (** (m)
1	507.208,124 421.440,737	2	507.210,43 421.437,84	3.703
2	507.210,43 421.437,84	3	507.211,219 421.438,697	1.165
3	507.211,219 421.438,697	4	507.255,764 421.408,161	54.007
4	507.255,764 421.408,161	5	507.277,631 421.393,165	26.515
5	507.277,631 421.393,165	6	507.283,788 421.399,833	9.076
6	507.283,788 421.399,833	7	507.274,06 421.407,817	12.585
7	507.274,06 421.407,817	8	507.254,046 421.423,203	25.245
8	507.254,046 421.423,203	9	507.234,034 421.439,128	25.575
9	507.234,034 421.439,128	10	507.218,456 421.451,598	19.954
10	507.218,456 421.451,598	11	507.214,034 421.447,463	6.054
11	507.214,034 421.447,463	1	507.208,124 421.440,737	8.954

** Lungimile segmentelor sunt determinate în planul de proiecție Stereo 70 și sunt rotunjite la 1 milimetru.

*** Distanța dintre puncte este formată din segmente cumulate ce sunt mai mici decât valoarea 1 milimetru.

**DATE DESPRE IMOBILUL NR. 2039**

Oficiul de Cadastru și Publicitate Imobiliară ARGES
Biroul de Cadastru și Publicitate Imobiliară Campulung

A. Partea I. Descrierea imobilului

TEREN Intravilan

Nr. CF vechi:886
Nr. cadastral vechi:1092

Adresa: Loc. Valea Mare Pravat, Nr. 216, Jud. Arges

Nr. Crt	Nr cadastral Nr. topografic	Suprafața* (mp)	Observații / Referințe
A1	82102	Din acte: 974 Masurata: 895	Sector cadastral:23 Teren imprejmuit;

Construcții

Crt	Nr cadastral Nr. topografic	Adresa	Observații / Referințe
A1.1	82102-C1	Loc. Valea Mare Pravat, Nr. 216, Jud. Arges	Nr. niveluri:1; S. construita la sol:28 mp; S. construita desfasurata:28 mp;

B. Partea II. Proprietari și acte

Inscrieri privitoare la dreptul de proprietate și alte drepturi reale		Referințe
14051 / 01/07/2021		
Act Notarial nr. 2438, din 30/06/2021 emis de Simion Aurelia Maria;		
B10	Intabulare, drept de PROPRIETATE-bun propriu, dobandit prin Conventie, cota actuala 1/1, cota initiala 1/1 1) GHIOCEL DENISA, necasatorita	A1, A1.1

C. Partea III. SARCINI .

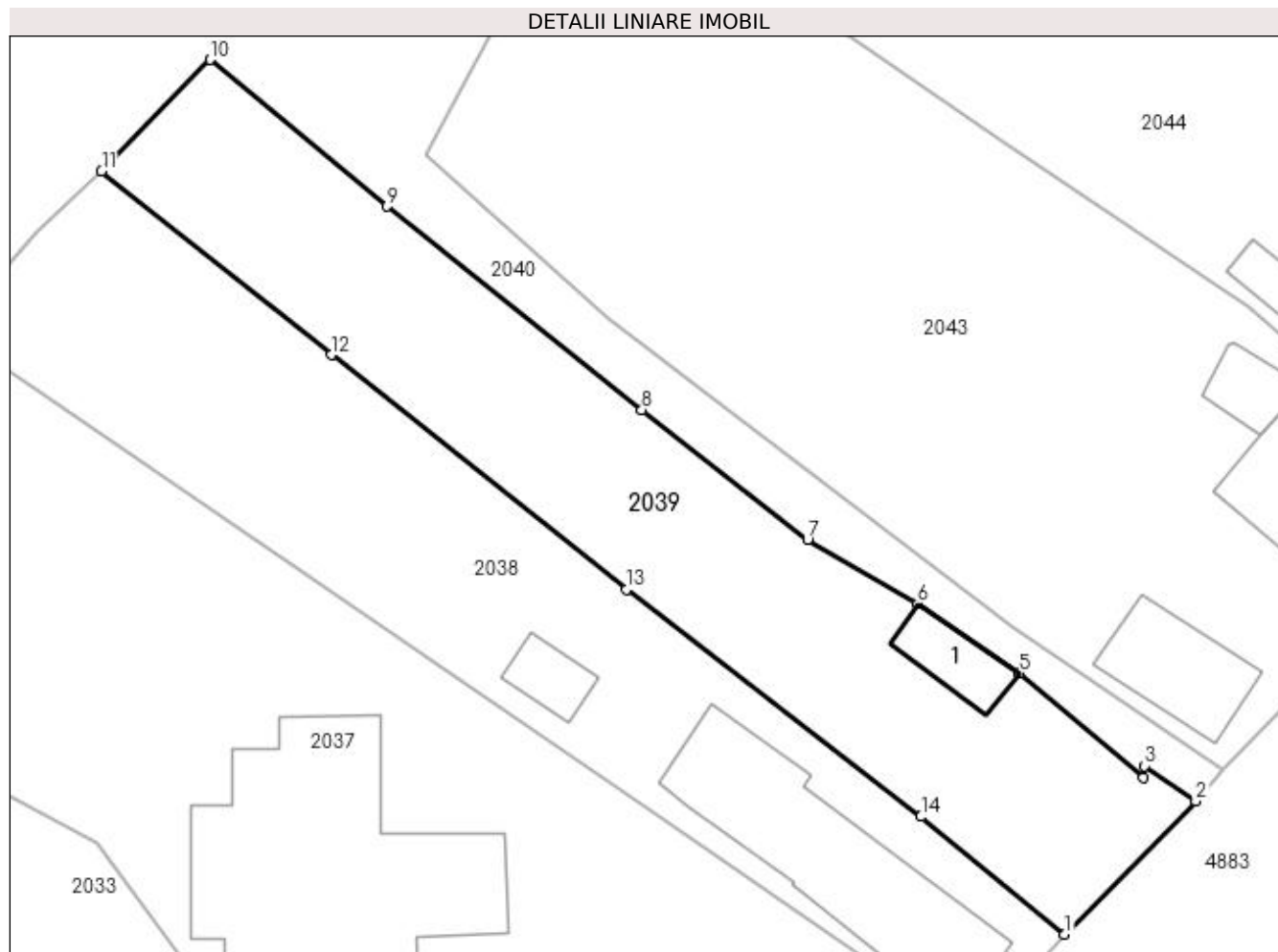
Inscrieri privind dezmembramintele dreptului de proprietate, drepturi reale de garanție și sarcini	Referințe
NU SUNT	

Anexa Nr. 1 La Partea I

Teren

Nr cadastral	Suprafața (mp)*	Observații / Referințe
82102	Din acte: 974 Masurata: 895	

* Suprafața este determinată în planul de proiecție Stereo 70.



Date referitoare la teren

Crt	Categorie folosință	Intra vilan	Suprafața (mp)	Tarla	Parcelă	Nr. topo	Observații / Referințe
1	curți constructii	DA	460	8	486	-	
2	faneata	DA	435	8	485	-	

Date referitoare la construcții

Crt	Număr	Destinație construcție	Supraf. (mp)	Situație juridică	Observații / Referințe
A1.1	82102-C1	construcții de locuințe	28	Cu acte	Nr. niveluri:1; S. construita la sol:28 mp; S. construita desfasurata:28 mp;

Lungime Segmente

1) Valorile lungimilor segmentelor sunt obținute din proiecție în plan.

Punct început	X / Y	Punct sfârșit	X / Y	Lungime segment (** (m)
1	507.283,788 421.399,833	2	507.292,694 421.408,862	12.682
2	507.292,694 421.408,862	3	507.289,236 421.411,252	4.204
3	507.289,236 421.411,252	4	507.289,123 421.410,455	0.805

Punct început	X / Y	Punct sfârșit	X / Y	Lungime segment (** (m)
4	507.289,123 421.410,455	5	507.280,741 421.417,547	10.98
5	507.280,741 421.417,547	6	507.273,822 421.422,263	8.373
6	507.273,822 421.422,263	7	507.266,359 421.426,607	8.635
7	507.266,359 421.426,607	8	507.255,114 421.435,406	14.278
8	507.255,114 421.435,406	9	507.237,831 421.449,214	22.122
9	507.237,831 421.449,214	10	507.225,834 421.459,157	15.582
10	507.225,834 421.459,157	11	507.218,456 421.451,598	10.563
11	507.218,456 421.451,598	12	507.234,034 421.439,128	19.954
12	507.234,034 421.439,128	13	507.254,046 421.423,203	25.575
13	507.254,046 421.423,203	14	507.274,06 421.407,817	25.245
14	507.274,06 421.407,817	1	507.283,788 421.399,833	12.585

** Lungimile segmentelor sunt determinate în planul de proiecție Stereo 70 și sunt rotunjite la 1 milimetru.

*** Distanța dintre puncte este formată din segmente cumulate ce sunt mai mici decât valoarea 1 milimetru.

**DATE DESPRE IMOBILUL NR. 2040**

Oficiul de Cadastru și Publicitate Imobiliară ARGES
Biroul de Cadastru și Publicitate Imobiliară Campulung

A. Partea I. Descrierea imobilului

TEREN Intravilan

Adresa: Loc. Valea Mare Pravat, Jud. Arges

Nr. Crt	Nr cadastral Nr. topografic	Suprafața* (mp)	Observații / Referințe
A1		Din acte: 8.580 Masurata: 8.373	Sector cadastral:23 Teren imprejmuit;

B. Partea II. Proprietari și acte

Inscrieri privitoare la dreptul de proprietate și alte drepturi reale		Referințe
/		
Act Administrativ nr. 55101, din 03/10/1994 emis de CJPSDPAT ARGES;		
B1	Intabulare, drept de PROPRIETATE, dobândit prin Reconstituire, cota actuala 1/1, cota initiala 1/1 1) ȚUȚUIANU RODICA SANDA, lipsă CNP	A1

C. Partea III. SARCINI .

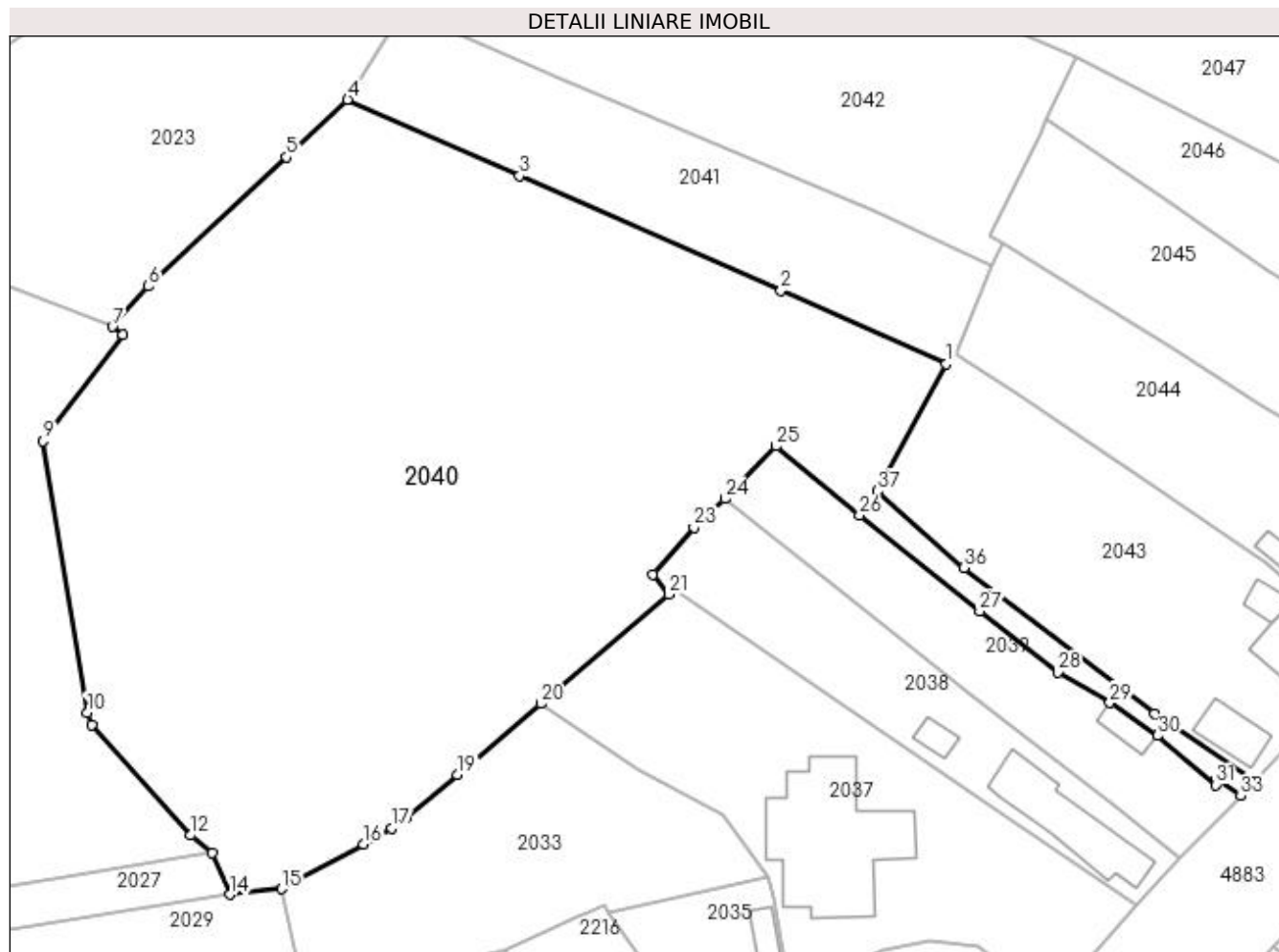
Inscrieri privind dezmembramintele dreptului de proprietate, drepturi reale de garanție și sarcini	Referințe
NU SUNT	

Anexa Nr. 1 La Partea I

Teren

Nr cadastral	Suprafața (mp)*	Observații / Referințe
	Din acte: 8.580 Masurata: 8.373	

* Suprafața este determinată în planul de proiecție Stereo 70.



Date referitoare la teren

Crt	Categorie folosință	Intravilan	Suprafața (mp)	Tarla	Parcelă	Nr. topo	Observații / Referințe
1	drum	DA	227	8	485,486	-	
2	faneata	DA	8.146	8	449	-	

Lungime Segmente

1) Valorile lungimilor segmentelor sunt obținute din proiecție în plan.

Punct început	X / Y	Punct sfârșit	X / Y	Lungime segment (** (m)
1	507.250,279 421.470,969	2	507.226,535 421.481,513	25.98
3	507.188,926 421.498,012	4	507.164,211 421.509,031	27.06
5	507.155,416 421.500,702	6	507.135,544 421.482,149	27.187
7	507.130,386 421.476,331	8	507.131,865 421.475,23	1.844

Punct început	X / Y	Punct sfârșit	X / Y	Lungime segment (** (m)
2	507.226,535 421.481,513	3	507.188,926 421.498,012	41.069
4	507.164,211 421.509,031	5	507.155,416 421.500,702	12.113
6	507.135,544 421.482,149	7	507.130,386 421.476,331	7.775
8	507.131,865 421.475,23	9	507.120,422 421.459,893	19.135

Punct început	X / Y	Punct sfârșit	X / Y	Lungime segment (** (m)
9	507.120,422 421.459,893	10	507.126,741 421.420,824	39.577
11	507.127,371 421.419,014	12	507.141,624 421.403,205	21.285
13	507.144,672 421.400,638	14	507.147,338 421.394,652	6.553
15	507.154,718 421.395,485	16	507.166,49 421.401,948	13.429
17	507.170,539 421.404,233	18	507.172,573 421.405,708	2.513
19	507.179,988 421.411,911	20	507.192,036 421.422,112	15.787
21	507.210,43 421.437,84	22	507.208,124 421.440,737	3.703
23	507.214,034 421.447,463	24	507.218,456 421.451,598	6.054
25	507.225,834 421.459,157	26	507.237,831 421.449,214	15.582
27	507.255,114 421.435,406	28	507.266,359 421.426,607	14.278
29	507.273,822 421.422,263	30	507.280,741 421.417,547	8.373
31	507.289,123 421.410,455	32	507.289,236 421.411,252	0.805
33	507.292,694 421.408,862	34	507.294,581 421.410,985	2.84
35	507.280,245 421.420,676	36	507.252,848 421.441,647	34.502
37	507.240,432 421.452,703	1	507.250,279 421.470,969	20.751

Punct început	X / Y	Punct sfârșit	X / Y	Lungime segment (** (m)
10	507.126,741 421.420,824	11	507.127,371 421.419,014	1.917
12	507.141,624 421.403,205	13	507.144,672 421.400,638	3.985
14	507.147,338 421.394,652	15	507.154,718 421.395,485	7.427
16	507.166,49 421.401,948	17	507.170,539 421.404,233	4.649
18	507.172,573 421.405,708	19	507.179,988 421.411,911	9.667
20	507.192,036 421.422,112	21	507.210,43 421.437,84	24.201
22	507.208,124 421.440,737	23	507.214,034 421.447,463	8.954
24	507.218,456 421.451,598	25	507.225,834 421.459,157	10.563
26	507.237,831 421.449,214	27	507.255,114 421.435,406	22.122
28	507.266,359 421.426,607	29	507.273,822 421.422,263	8.635
30	507.280,741 421.417,547	31	507.289,123 421.410,455	10.98
32	507.289,236 421.411,252	33	507.292,694 421.408,862	4.204
34	507.294,581 421.410,985	35	507.280,245 421.420,676	17.304
36	507.252,848 421.441,647	37	507.240,432 421.452,703	16.625

** Lungimile segmentelor sunt determinate în planul de proiecție Stereo 70 și sunt rotunjite la 1 milimetru.

*** Distanța dintre puncte este formată din segmente cumulate ce sunt mai mici decât valoarea 1 milimetru.

**DATE DESPRE IMOBILUL NR. 2041**

Oficiul de Cadastru și Publicitate Imobiliară ARGES
Biroul de Cadastru și Publicitate Imobiliară Campulung

A. Partea I. Descrierea imobilului

TEREN Intravilan

Adresa: Loc. Valea Mare Pravat, Jud. Arges

Nr. Crt	Nr cadastral Nr. topografic	Suprafața* (mp)	Observații / Referințe
A1		Din acte: 1.446 Masurata: 1.444	Sector cadastral:23 Teren imprejmuit;

B. Partea II. Proprietari și acte

Inscrieri privitoare la dreptul de proprietate și alte drepturi reale		Referințe
/		
Act Administrativ nr. 11992, din 14/06/1993 emis de CJPSDPAT ARGES;		
B1	Intabulare, drept de PROPRIETATE, dobandit prin Reconstituire, cota actuala 1/1, cota initiala 1/1 1) CATANA PETRE, lipsă CNP	A1

C. Partea III. SARCINI .

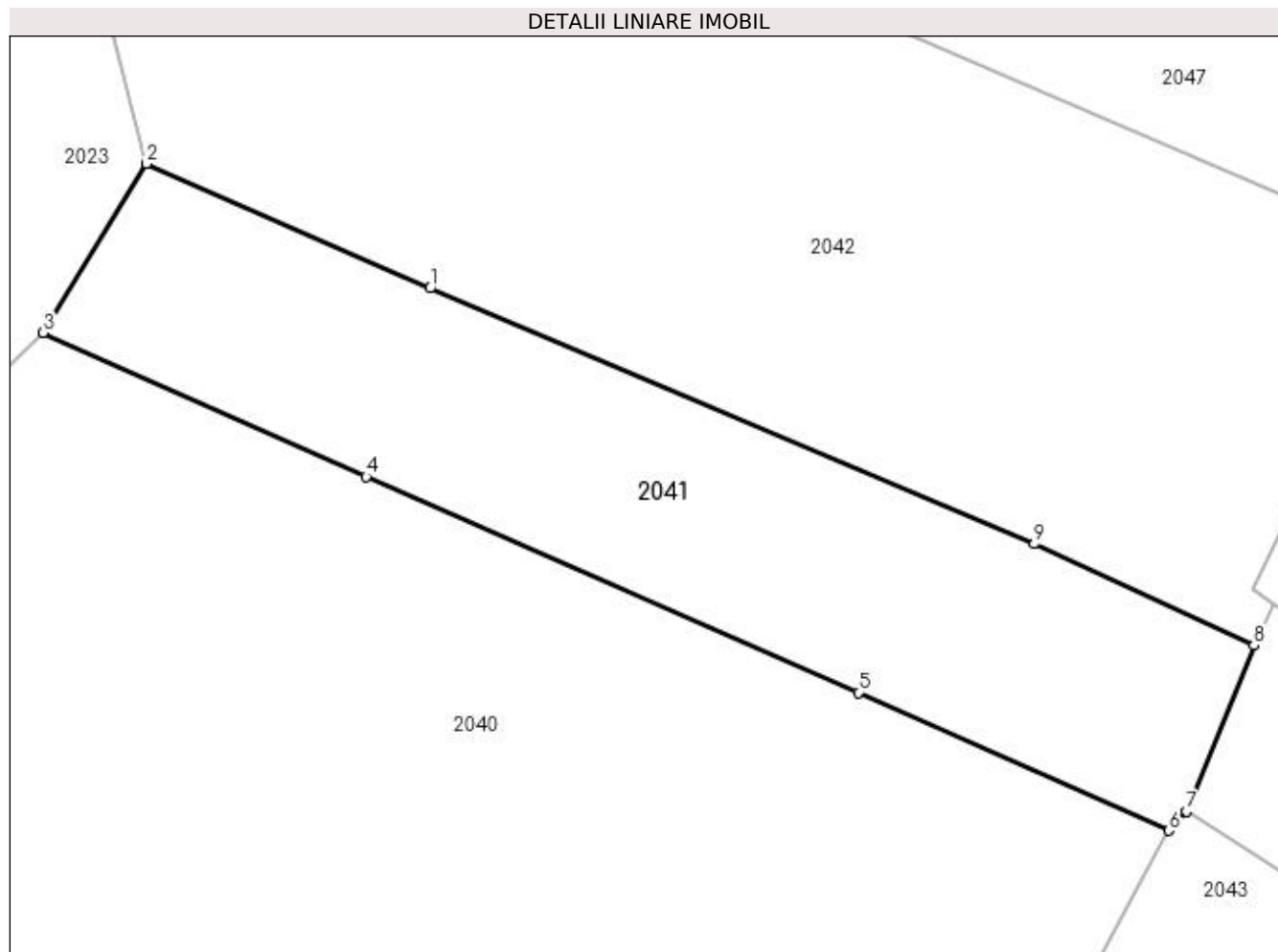
Inscrieri privind dezmembramintele dreptului de proprietate, drepturi reale de garanție și sarcini	Referințe
NU SUNT	

Anexa Nr. 1 La Partea I

Teren

Nr cadastral	Suprafața (mp)*	Observații / Referințe
	Din acte: 1.446 Masurata: 1.444	

* Suprafața este determinată în planul de proiecție Stereo 70.



Date referitoare la teren

Crt	Categorie folosință	Intra vilan	Suprafața (mp)	Tarla	Parcelă	Nr. topo	Observații / Referințe
1	faneata	DA	1.444	8	449	-	În act se regăsește P442

Lungime Segmente

1) Valorile lungimilor segmentelor sunt obținute din proiecție în plan.

Punct început	X / Y	Punct sfârșit	X / Y	Lungime segment (** (m)
1	507.193,8 421.512,429	2	507.172,098 421.521,965	23.705
2	507.172,098 421.521,965	3	507.164,211 421.509,031	15.149
3	507.164,211 421.509,031	4	507.188,926 421.498,012	27.06
4	507.188,926 421.498,012	5	507.226,535 421.481,513	41.069
5	507.226,535 421.481,513	6	507.250,279 421.470,969	25.98

Punct început	X / Y	Punct sfârșit	X / Y	Lungime segment (** (m)
6	507.250,279 421.470,969	7	507.251,633 421.472,42	1.985
7	507.251,633 421.472,42	8	507.256,8 421.485,111	13.703
8	507.256,8 421.485,111	9	507.240,006 421.492,888	18.507
9	507.240,006 421.492,888	1	507.193,8 421.512,429	50.168

** Lungimile segmentelor sunt determinate în planul de proiecție Stereo 70 și sunt rotunjite la 1 milimetru.

*** Distanța dintre puncte este formată din segmente cumulate ce sunt mai mici decât valoarea 1 milimetru.

**DATE DESPRE IMOBILUL NR. 2042**

Oficiul de Cadastru și Publicitate Imobiliară ARGES
Biroul de Cadastru și Publicitate Imobiliară Campulung

A. Partea I. Descrierea imobilului

TEREN Intravilan

Adresa: Loc. Valea Mare Pravat, Jud. Arges

Nr. Crt	Nr cadastral Nr. topografic	Suprafața* (mp)	Observații / Referințe
A1		14.811	Sector cadastral:23 Teren neimprejmut;

B. Partea II. Proprietari și acte

Inscrieri privitoare la dreptul de proprietate și alte drepturi reale	Referințe
/	
Act Administrativ nr. 62873, din 10/01/1995 emis de CJPSDPAT ARGEȘ;	
B1	A1
Intabulare, drept de PROPRIETATE, dobândit prin Reconstituire, cota actuala 1/1, cota initiala 1/1	
1) FIANU ANTONIU-IONEL-DUMITRU, lipsă CNP	
2) MINCIUNESCU MARIA-STELA, lipsă CNP	
3) FIANU EMILIA, lipsă CNP	

C. Partea III. SARCINI .

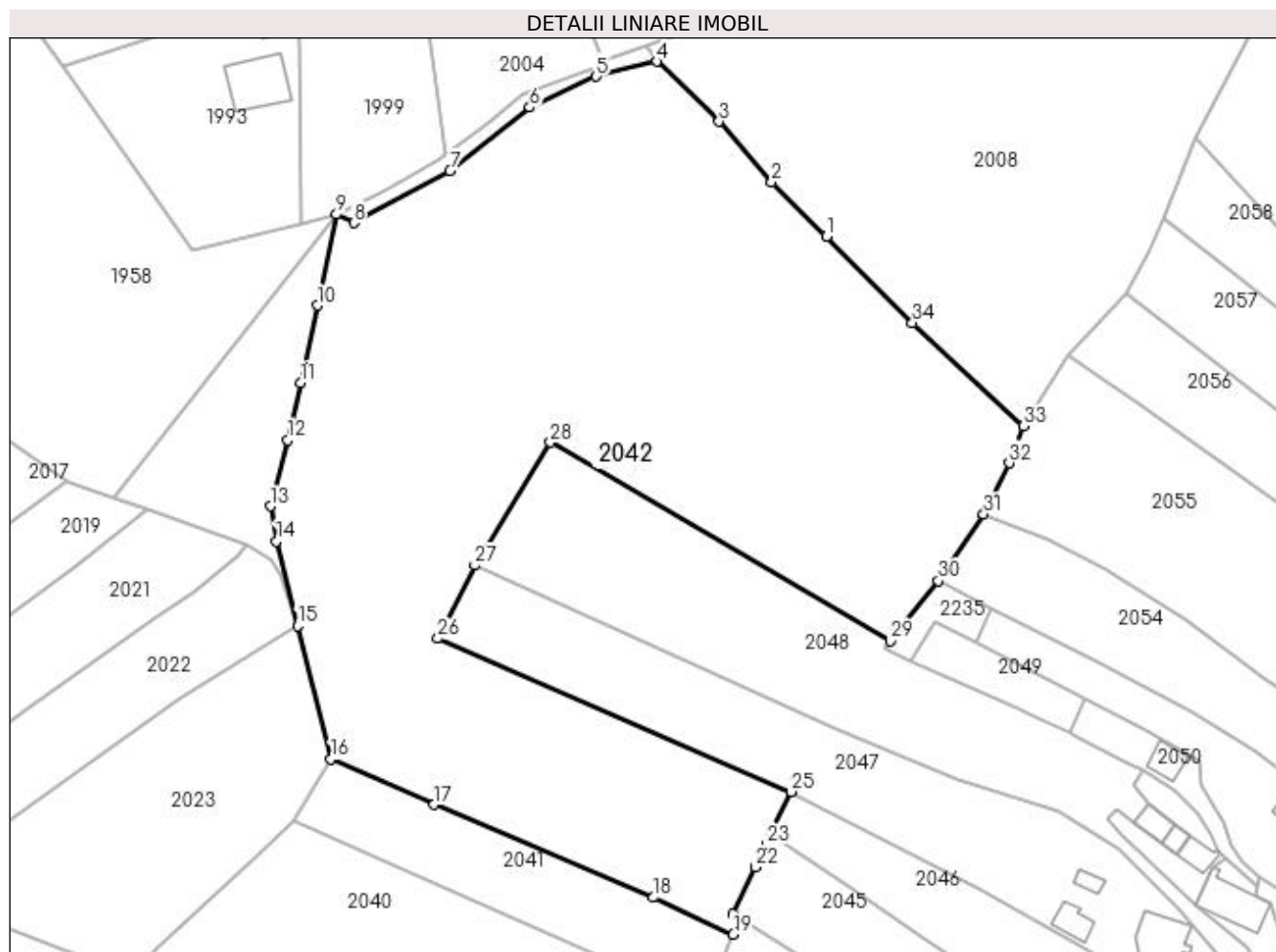
Inscrieri privind dezmembramintele dreptului de proprietate, drepturi reale de garanție și sarcini	Referințe
NU SUNT	

Anexa Nr. 1 La Partea I

Teren

Nr cadastral	Suprafața (mp)*	Observații / Referințe
	14.811	

* Suprafața este determinată în planul de proiecție Stereo 70.



Date referitoare la teren

Crt	Categorie folosință	Intra vilan	Suprafața (mp)	Tarla	Parcelă	Nr. topo	Observații / Referințe
1	livada	DA	9.270	8	449	-	În act se regasește și P438-441
2	faneata	DA	5.541	8	442,449	-	

Lungime Segmente

1) Valorile lungimilor segmentelor sunt obținute din proiecție în plan.

Punct început	X / Y	Punct sfârșit	X / Y	Lungime segment (** (m)
1	507.276,501 421.632,072	2	507.264,912 421.643,434	16.23
3	507.253,815 421.656,196	4	507.240,655 421.668,843	18.252
5	507.227,968 421.665,703	6	507.213,922 421.659,165	15.493
7	507.197,192 421.645,794	8	507.176,888 421.634,859	23.061

Punct început	X / Y	Punct sfârșit	X / Y	Lungime segment (** (m)
2	507.264,912 421.643,434	3	507.253,815 421.656,196	16.912
4	507.240,655 421.668,843	5	507.227,968 421.665,703	13.07
6	507.213,922 421.659,165	7	507.197,192 421.645,794	21.417
8	507.176,888 421.634,859	9	507.173,243 421.636,646	4.059

Punct început	X / Y	Punct sfârșit	X / Y	Lungime segment (** (m)
9	507.173,243 421.636,646	10	507.169,178 421.617,51	19.563
11	507.165,725 421.601,255	12	507.163,02 421.589,15	12.404
13	507.159,369 421.575,201	14	507.160,602 421.567,882	7.422
15	507.165,036 421.550,027	16	507.172,098 421.521,965	28.937
17	507.193,8 421.512,429	18	507.240,006 421.492,888	50.168
19	507.256,8 421.485,111	20	507.258,364 421.488,315	3.565
21	507.256,664 421.489,368	22	507.261,47 421.499,27	11.007
23	507.263,878 421.504,034	24	507.264,656 421.506,299	2.395
25	507.268,941 421.515,144	26	507.194,577 421.547,409	81.062
27	507.202,363 421.562,815	28	507.218,329 421.588,665	30.383
29	507.289,873 421.546,844	30	507.300,015 421.559,53	16.242
31	507.309,538 421.573,539	32	507.314,896 421.584,322	12.041
33	507.317,968 421.592,085	34	507.294,54 421.613,826	31.962

Punct început	X / Y	Punct sfârșit	X / Y	Lungime segment (** (m)
10	507.169,178 421.617,51	11	507.165,725 421.601,255	16.618
12	507.163,02 421.589,15	13	507.159,369 421.575,201	14.419
14	507.160,602 421.567,882	15	507.165,036 421.550,027	18.397
16	507.172,098 421.521,965	17	507.193,8 421.512,429	23.705
18	507.240,006 421.492,888	19	507.256,8 421.485,111	18.507
20	507.258,364 421.488,315	21	507.256,664 421.489,368	2.0
22	507.261,47 421.499,27	23	507.263,878 421.504,034	5.338
24	507.264,656 421.506,299	25	507.268,941 421.515,144	9.828
26	507.194,577 421.547,409	27	507.202,363 421.562,815	17.262
28	507.218,329 421.588,665	29	507.289,873 421.546,844	82.871
30	507.300,015 421.559,53	31	507.309,538 421.573,539	16.939
32	507.314,896 421.584,322	33	507.317,968 421.592,085	8.349
34	507.294,54 421.613,826	1	507.276,501 421.632,072	25.658

** Lungimile segmentelor sunt determinate în planul de proiecție Stereo 70 și sunt rotunjite la 1 milimetru.

*** Distanța dintre puncte este formată din segmente cumulate ce sunt mai mici decât valoarea 1 milimetru.

**DATE DESPRE IMOBILUL NR. 2043**

Oficiul de Cadastru și Publicitate Imobiliară ARGES
Biroul de Cadastru și Publicitate Imobiliară Campulung

A. Partea I. Descrierea imobilului

TEREN Intravilan

Nr. CF vechi:827
Nr. cadastral vechi:1037

Adresa: Loc. Valea Mare Pravat, Nr. 215, Jud. Arges, pct " Acasa"

Nr. Crt	Nr cadastral Nr. topografic	Suprafața* (mp)	Observații / Referințe
A1	80273	Din acte: 1.652 Masurata: 1.824	Sector cadastral:23 Teren imprejmuit;

Construcții

Crt	Nr cadastral Nr. topografic	Adresa	Observații / Referințe
A1.1	80273-C1	Loc. Valea Mare Pravat, Nr. 215, Jud. Arges, pct " Acasa"	Nr. niveluri:1; S. construita la sol:113 mp; S. construita desfasurata:113 mp;
A1.2	80273-C2	Loc. Valea Mare Pravat, Nr. 215, Jud. Arges, pct " Acasa"	Nr. niveluri:1; S. construita la sol:40 mp; S. construita desfasurata:40 mp;
A1.3	80273-C3	Loc. Valea Mare Pravat, Nr. 215, Jud. Arges, pct " Acasa"	Nr. niveluri:1; S. construita la sol:57 mp; S. construita desfasurata:57 mp;

B. Partea II. Proprietari și acte

Inscrieri privitoare la dreptul de proprietate și alte drepturi reale	Referințe
6180 / 07/06/2010	
Act Notarial nr. 1223, din 28/05/2010 emis de BNP ZIPISI CORNELIA;	
B6	A1, A1.1, A1.2, A1.3
Intabulare, drept de PROPRIETATE, dobandit prin lesire Din Indiviziune, cota actuala 1/1, cota initiala 1/1 1) BACIU S. BOGDAN CRISTIAN , lipsă CNP	

C. Partea III. SARCINI .

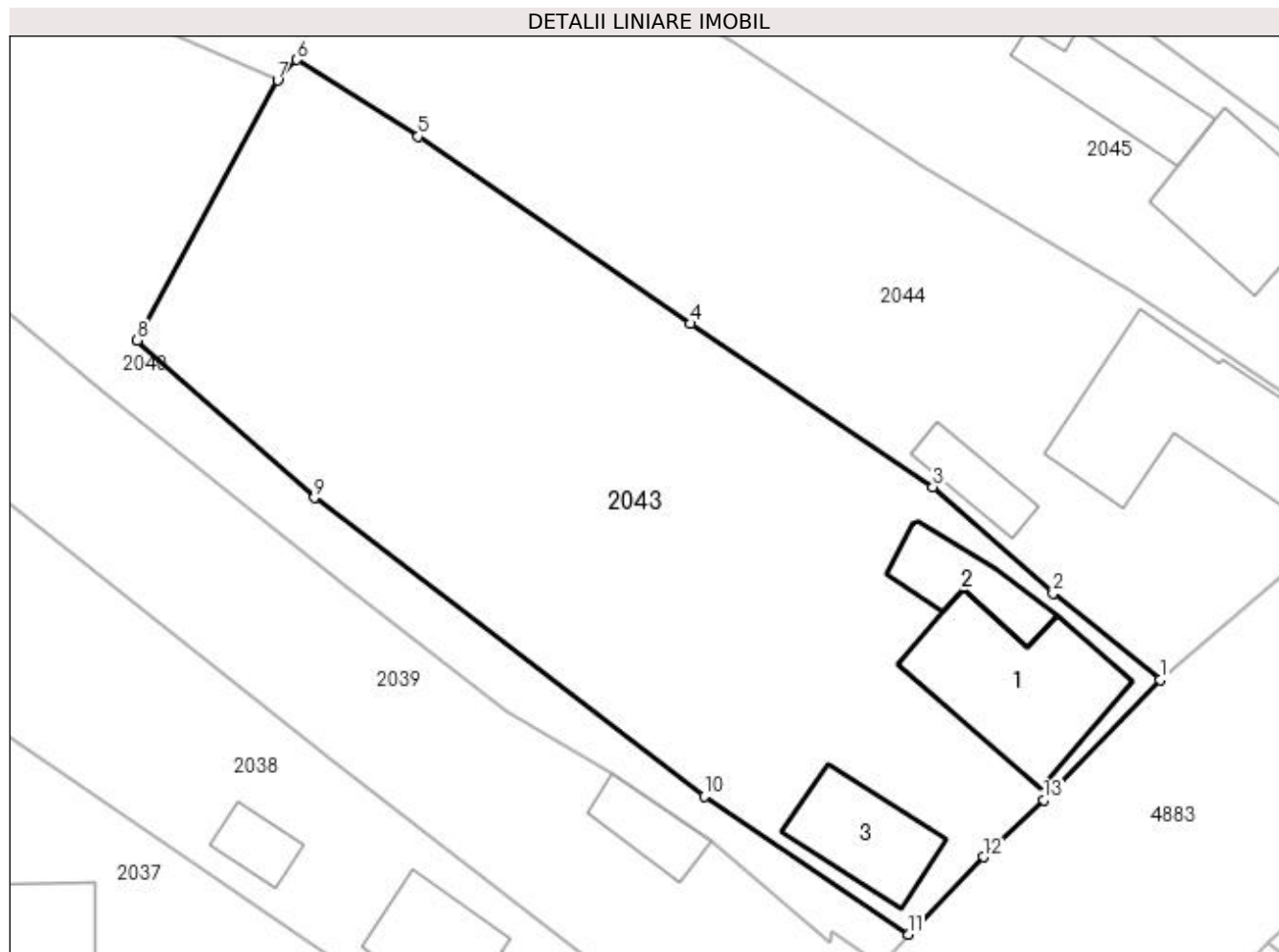
Inscrieri privind dezmembramintele dreptului de proprietate, drepturi reale de garanție și sarcini	Referințe
NU SUNT	

Anexa Nr. 1 La Partea I

Teren

Nr cadastral	Suprafața (mp)*	Observații / Referințe
80273	Din acte: 1.652 Masurata: 1.824	

* Suprafața este determinată în planul de proiecție Stereo 70.



Date referitoare la teren

Crt	Categorie folosință	Intra vilan	Suprafața (mp)	Tarla	Parcelă	Nr. topo	Observații / Referințe
1	curți constructii	DA	555	8	487	-	
2	faneata	DA	1.269	8	487,489	-	

Date referitoare la construcții

Crt	Număr	Destinație construcție	Supraf. (mp)	Situație juridică	Observații / Referințe
A1.1	80273-C1	construcții de locuințe	113	Cu acte	Nr. niveluri:1; S. construita la sol:113 mp; S. construita desfasurata:113 mp;
A1.2	80273-C2	construcții anexa	40	Cu acte	Nr. niveluri:1; S. construita la sol:40 mp; S. construita desfasurata:40 mp;
A1.3	80273-C3	construcții de locuințe	57	Cu acte	Nr. niveluri:1; S. construita la sol:57 mp; S. construita desfasurata:57 mp;

Lungime Segmente

1) Valorile lungimilor segmentelor sunt obținute din proiecție în plan.

Punct început	X / Y	Punct sfârșit	X / Y	Lungime segment (** (m)
1	507.312,265 421.428,847	2	507.304,772 421.434,93	9.651

Punct început	X / Y	Punct sfârșit	X / Y	Lungime segment (** (m)
2	507.304,772 421.434,93	3	507.296,321 421.442,421	11.293
3	507.296,321 421.442,421	4	507.279,283 421.453,882	20.534
4	507.279,283 421.453,882	5	507.260,158 421.467,02	23.203
5	507.260,158 421.467,02	6	507.251,633 421.472,42	10.091
6	507.251,633 421.472,42	7	507.250,279 421.470,969	1.985
7	507.250,279 421.470,969	8	507.240,432 421.452,703	20.751
8	507.240,432 421.452,703	9	507.252,848 421.441,647	16.625
9	507.252,848 421.441,647	10	507.280,245 421.420,676	34.502
10	507.280,245 421.420,676	11	507.294,581 421.410,985	17.304
11	507.294,581 421.410,985	12	507.299,853 421.416,428	7.578
12	507.299,853 421.416,428	13	507.304,091 421.420,437	5.834
13	507.304,091 421.420,437	1	507.312,265 421.428,847	11.728

** Lungimile segmentelor sunt determinate în planul de proiecție Stereo 70 și sunt rotunjite la 1 milimetru.

*** Distanța dintre puncte este formată din segmente cumulate ce sunt mai mici decât valoarea 1 milimetru.

**DATE DESPRE IMOBILUL NR. 2044**

Oficiul de Cadastru și Publicitate Imobiliară ARGES
Biroul de Cadastru și Publicitate Imobiliară Campulung

A. Partea I. Descrierea imobilului

TEREN Intravilan

Adresa: Loc. Valea Mare Pravat, Nr. 214, Jud. Arges

Nr. Crt	Nr cadastral Nr. topografic	Suprafața* (mp)	Observații / Referințe
A1		Din acte: 1.000 Masurata: 1.486	Sector cadastral:23 Teren imprejmuit;

Construcții

Crt	Nr cadastral Nr. topografic	Adresa	Observații / Referințe
A1.1		Loc. Valea Mare Pravat, Nr. 214, Jud. Arges	Nr. niveluri:2; S. construita la sol:146 mp; S. construita desfasurata:210 mp;
A1.2		Loc. Valea Mare Pravat, Nr. 214, Jud. Arges	Nr. niveluri:1; S. construita la sol:27 mp; S. construita desfasurata:27 mp;

B. Partea II. Proprietari și acte

Inscrieri privitoare la dreptul de proprietate și alte drepturi reale		Referințe
/		
Act Administrativ nr. 5449, din 29/01/1993 emis de CJPSDPAT ARGES;		
B1	Intabulare, drept de PROPRIETATE, dobandit prin Constituire, cota actuala 1/1, cota initiala 1/1 1) PIETRĂREANU ION, lipsă CNP	A1
Act Normativ nr. 7, din 13/03/1996 emis de PARLAMENT (art. 12 alin. 16);		
B2	Intabulare, drept de PROPRIETATE, dobandit prin Construire, cota actuala 1/1, cota initiala 1/1 1) PIETRĂREANU ION, lipsă CNP	A1.1, A1.2

C. Partea III. SARCINI .

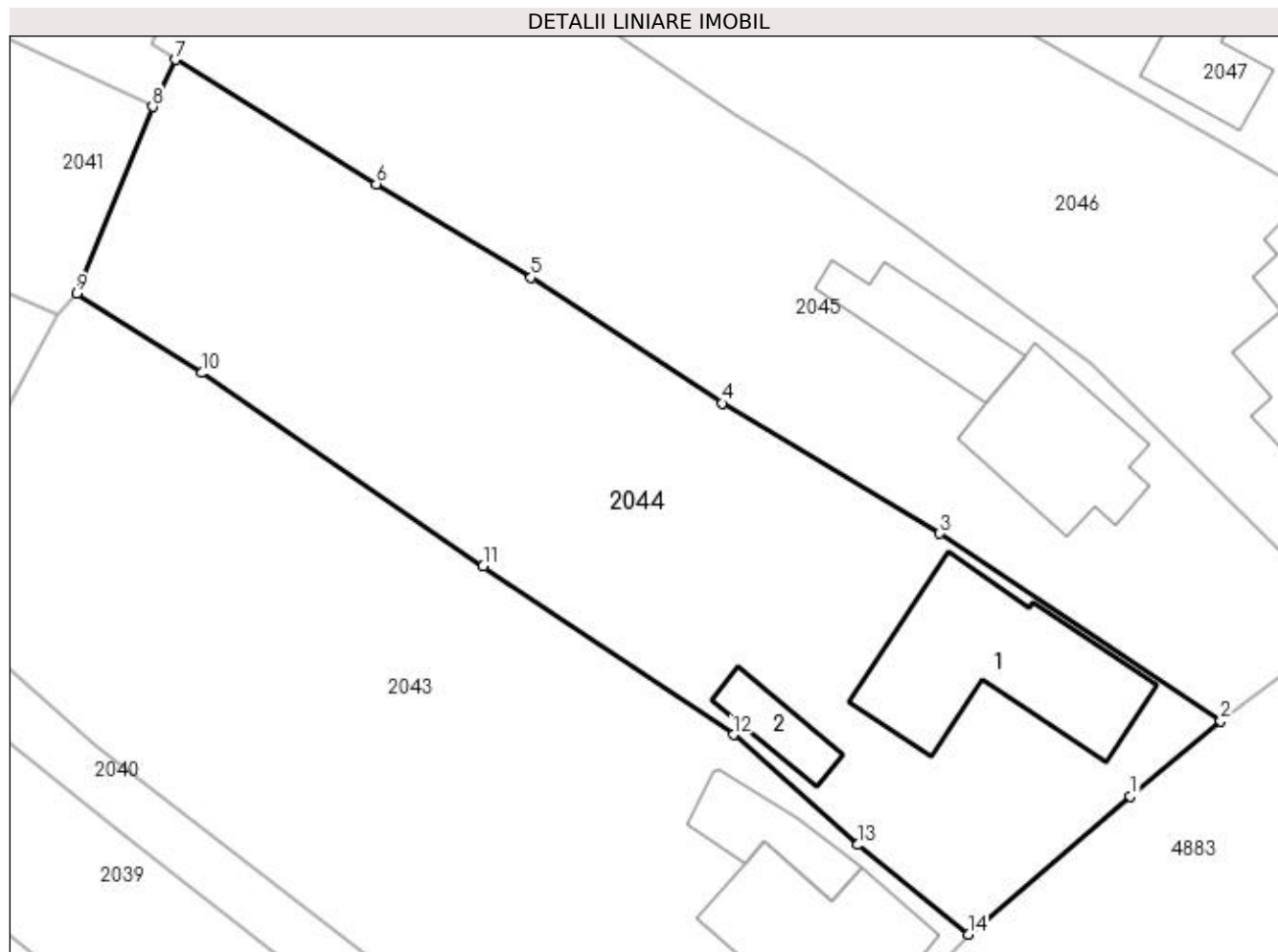
Inscrieri privind dezmembramintele dreptului de proprietate, drepturi reale de garanție și sarcini	Referințe
NU SUNT	

Anexa Nr. 1 La Partea I

Teren

Nr cadastral	Suprafața (mp)*	Observații / Referințe
	Din acte: 1.000 Masurata: 1.486	

* Suprafața este determinată în planul de proiecție Stereo 70.



Date referitoare la teren

Crt	Categorie folosință	Intra vilan	Suprafața (mp)	Tarla	Parcelă	Nr. topo	Observații / Referințe
1	curți constructii	DA	498	8	489,490	-	
2	livada	DA	988	8	489	-	

Date referitoare la construcții

Crt	Număr	Destinație construcție	Supraf. (mp)	Situație juridică	Observații / Referințe
A1.1		construcții de locuințe	146	Cu acte	Nr. niveluri:2; S. construita la sol:146 mp; S. construita desfasurata:210 mp;
A1.2		construcții anexa	27	Cu acte	Nr. niveluri:1; S. construita la sol:27 mp; S. construita desfasurata:27 mp;

Lungime Segmente

1) Valorile lungimilor segmentelor sunt obținute din proiecție în plan.

Punct început	X / Y	Punct sfârșit	X / Y	Lungime segment (** (m)
1	507.323,298 421.438,224	2	507.329,431 421.443,367	8.004
2	507.329,431 421.443,367	3	507.310,33 421.456,1	22.956

Punct început	X / Y	Punct sfârșit	X / Y	Lungime segment (** (m)
3	507.310,33 421.456,1	4	507.295,53 421.464,97	17.254
4	507.295,53 421.464,97	5	507.282,54 421.473,501	15.541
5	507.282,54 421.473,501	6	507.272,01 421.479,86	12.301
6	507.272,01 421.479,86	7	507.258,364 421.488,315	16.053
7	507.258,364 421.488,315	8	507.256,8 421.485,111	3.565
8	507.256,8 421.485,111	9	507.251,633 421.472,42	13.703
9	507.251,633 421.472,42	10	507.260,158 421.467,02	10.091
10	507.260,158 421.467,02	11	507.279,283 421.453,882	23.203
11	507.279,283 421.453,882	12	507.296,321 421.442,421	20.534
12	507.296,321 421.442,421	13	507.304,772 421.434,93	11.293
13	507.304,772 421.434,93	14	507.312,265 421.428,847	9.651
14	507.312,265 421.428,847	1	507.323,298 421.438,224	14.479

** Lungimile segmentelor sunt determinate în planul de proiecție Stereo 70 și sunt rotunjite la 1 milimetru.

*** Distanța dintre puncte este formată din segmente cumulate ce sunt mai mici decât valoarea 1 milimetru.

**DATE DESPRE IMOBILUL NR. 2045**

Oficiul de Cadastru și Publicitate Imobiliară ARGES
Biroul de Cadastru și Publicitate Imobiliară Campulung

A. Partea I. Descrierea imobilului

TEREN Intravilan

Adresa: Loc. Valea Mare Pravăț, Str Brasovului, Nr. 213, Jud. Arges

Nr. Crt	Nr cadastral Nr. topografic	Suprafața* (mp)	Observații / Referințe
A1	82313	1.435	Sector cadastral:23 Teren imprejmuit;

Construcții

Crt	Nr cadastral Nr. topografic	Adresa	Observații / Referințe
A1.1	82313-C1	Loc. Valea Mare Pravăț, Str Brasovului, Nr. 213, Jud. Arges	Nr. niveluri:1; S. construita la sol:93 mp; S. construita desfasurata:93 mp; locuinta(P)/1965
A1.2	82313-C2	Loc. Valea Mare Pravăț, Str Brasovului, Nr. 213, Jud. Arges	Nr. niveluri:1; S. construita la sol:53 mp; S. construita desfasurata:53 mp; anexa(P) /1965

B. Partea II. Proprietari și acte

Inscrieri privitoare la dreptul de proprietate și alte drepturi reale		Referințe
5680 / 14/03/2022		
Act Notarial nr. 251, din 10/03/2022 emis de Tuluca Andrei;		
B2	Intabulare, drept de PROPRIETATE-bun comun, dobandit prin Conventie, cota actuala 1/1, cota initiala 1/1 1) VLADOIU CONSTANTIN 2) VLADOIU SEVERICA, soti	A1, A1.1, A1.2

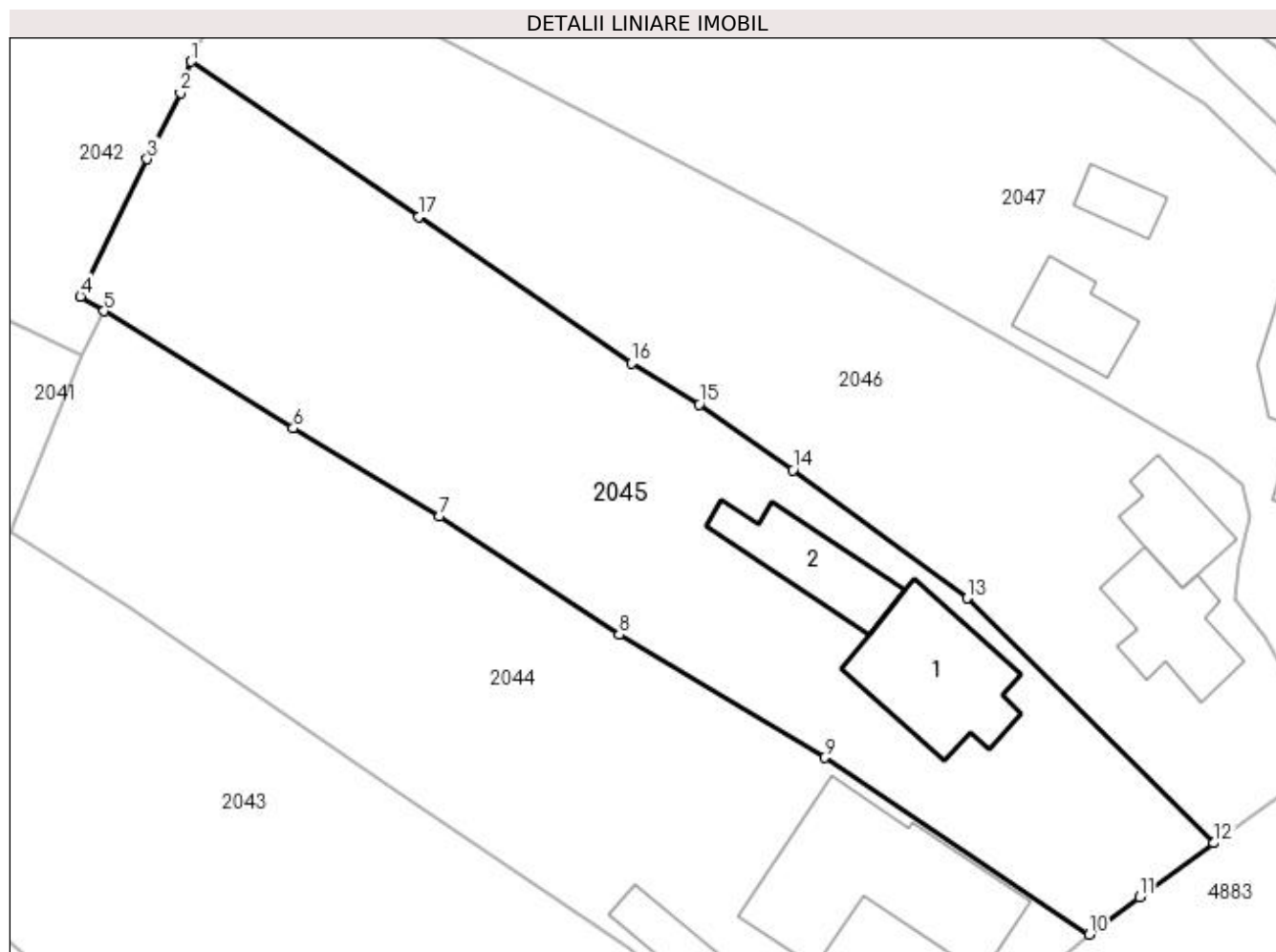
C. Partea III. SARCINI .

Inscrieri privind dezmembramintele dreptului de proprietate, drepturi reale de garanție și sarcini	Referințe
NU SUNT	

Anexa Nr. 1 La Partea I**Teren**

Nr cadastral	Suprafața (mp)*	Observații / Referințe
82313	1.435	

* Suprafața este determinată în planul de proiecție Stereo 70.

**Date referitoare la teren**

Crt	Categorie folosință	Intra vilan	Suprafața (mp)	Tarla	Parcelă	Nr. topo	Observații / Referințe
1	curți constructii	DA	608	8	491	-	
2	livada	DA	827	8	492	-	

Date referitoare la construcții

Crt	Număr	Destinație construcție	Supraf. (mp)	Situație juridică	Observații / Referințe
A1.1	82313-C1	construcții de locuințe	93	Cu acte	Nr. niveluri:1; S. construita la sol:93 mp; S. construita desfasurata:93 mp; locuinta(P) /1965
A1.2	82313-C2	construcții anexa	53	Cu acte	Nr. niveluri:1; S. construita la sol:53 mp; S. construita desfasurata:53 mp; anexa(P) /1965

Lungime Segmente

1) Valorile lungimilor segmentelor sunt obținute din proiecție în plan.

Punct început	X / Y	Punct sfârșit	X / Y	Lungime segment (** (m)
1	507.264,656 421.506,299	2	507.263,878 421.504,034	2.395
2	507.263,878 421.504,034	3	507.261,47 421.499,27	5.338

Punct început	X / Y	Punct sfârșit	X / Y	Lungime segment (** (m)
3	507.261,47 421.499,27	4	507.256,664 421.489,368	11.007
4	507.256,664 421.489,368	5	507.258,364 421.488,315	2.0
5	507.258,364 421.488,315	6	507.272,01 421.479,86	16.053
6	507.272,01 421.479,86	7	507.282,54 421.473,501	12.301
7	507.282,54 421.473,501	8	507.295,53 421.464,97	15.541
8	507.295,53 421.464,97	9	507.310,33 421.456,1	17.254
9	507.310,33 421.456,1	10	507.329,431 421.443,367	22.956
10	507.329,431 421.443,367	11	507.333,056 421.446,044	4.506
11	507.333,056 421.446,044	12	507.338,428 421.449,952	6.643
12	507.338,428 421.449,952	13	507.320,647 421.467,615	25.063
13	507.320,647 421.467,615	14	507.308,05 421.476,85	15.62
14	507.308,05 421.476,85	15	507.301,31 421.481,58	8.234
15	507.301,31 421.481,58	16	507.296,43 421.484,53	5.702
16	507.296,43 421.484,53	17	507.281,061 421.495,092	18.648
17	507.281,061 421.495,092	1	507.264,656 421.506,299	19.868

** Lungimile segmentelor sunt determinate în planul de proiecție Stereo 70 și sunt rotunjite la 1 milimetru.

*** Distanța dintre puncte este formată din segmente cumulate ce sunt mai mici decât valoarea 1 milimetru.

**DATE DESPRE IMOBILUL NR. 2046**

Oficiul de Cadastru și Publicitate Imobiliară ARGES
Biroul de Cadastru și Publicitate Imobiliară Campulung

A. Partea I. Descrierea imobilului

TEREN Intravilan

Nr. CF vechi:257
Nr. cadastral vechi:443

Adresa: Loc. Valea Mare Pravat, Nr. 212, Jud. Arges, PCT ACASA

Nr. Crt	Nr cadastral Nr. topografic	Suprafața* (mp)	Observații / Referințe
A1	81704	Din acte: 1.408 Masurata: 1.386	Sector cadastral:23 Teren imprejmuit;

Construcții

Crt	Nr cadastral Nr. topografic	Adresa	Observații / Referințe
A1.1	81704-C1	Loc. Valea Mare Pravat, Nr. 212, Jud. Arges, PCT ACASA	Nr. niveluri:1; S. construita la sol:58 mp; S. construita desfasurata:58 mp;
A1.2		Loc. Valea Mare Pravat, Nr. 212, Jud. Arges, PCT ACASA	Nr. niveluri:1; S. construita la sol:40 mp; S. construita desfasurata:40 mp;

B. Partea II. Proprietari și acte

Inscrieri privitoare la dreptul de proprietate și alte drepturi reale		Referințe
16642 / 11/09/2020		
Act Notarial nr. 1582, din 10/09/2020 emis de Stan Ana;		
B3	Intabulare, drept de PROPRIETATE-bun comun, dobandit prin Conventie, cota actuala 1/1, cota initiala 1/1 1) POPA CONSTANTIN 2) POPA ANDREEA ROXANA, soti	A1, A1.1
/		
Act Normativ nr. 7, din 13/03/1996 emis de PARLAMENT (art. 12 alin. 16);		
B4	Intabulare, drept de PROPRIETATE, dobandit prin Construire, cota actuala 1/1, cota initiala 1/1 1) POPA CONSTANTIN 2) POPA ANDREEA ROXANA	A1.2

C. Partea III. SARCINI .

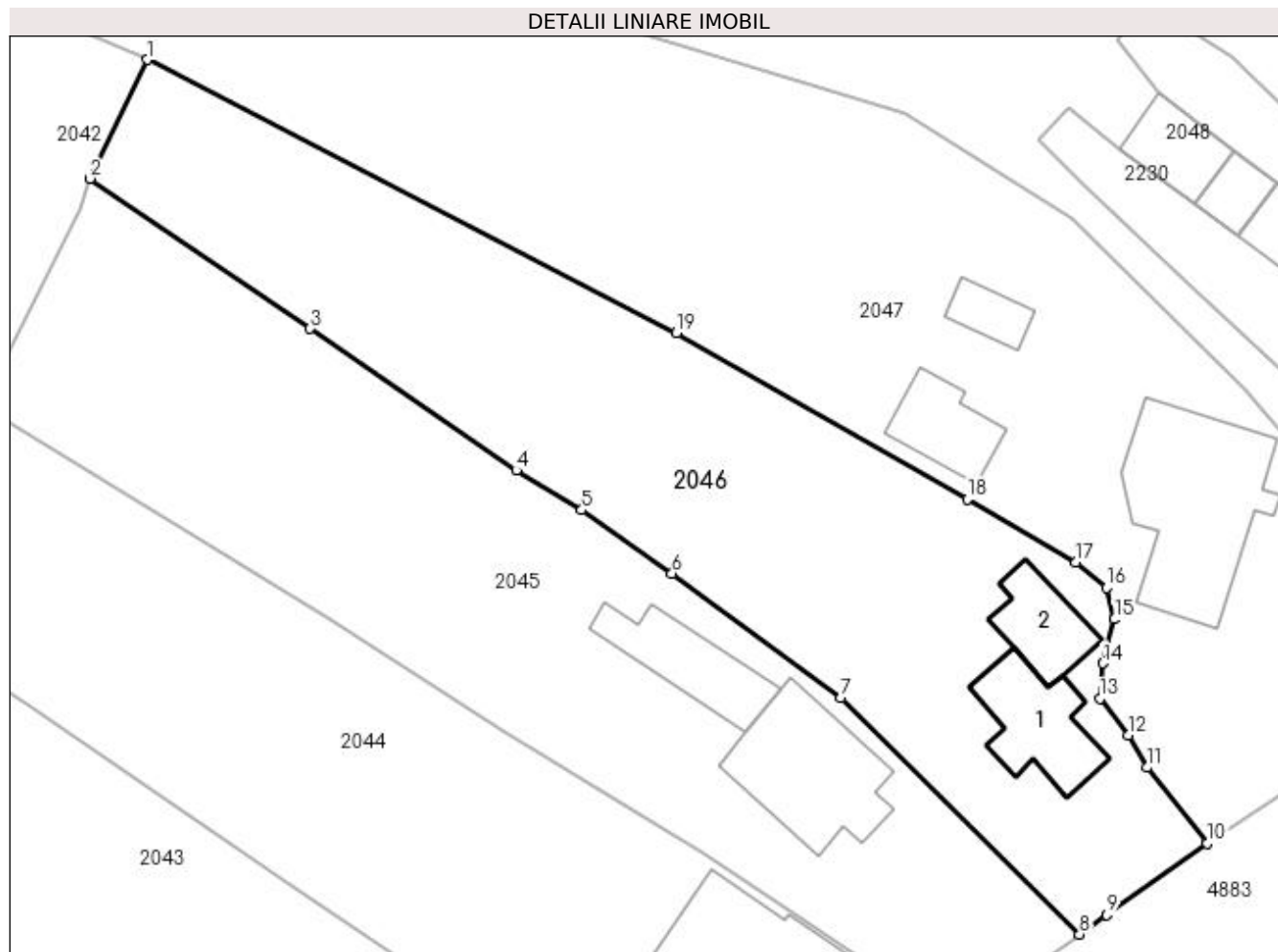
Inscrieri privind dezmembramintele dreptului de proprietate, drepturi reale de garanție și sarcini	Referințe
NU SUNT	

Anexa Nr. 1 La Partea I

Teren

Nr cadastral	Suprafața (mp)*	Observații / Referințe
81704	Din acte: 1.408 Masurata: 1.386	

* Suprafața este determinată în planul de proiecție Stereo 70.



Date referitoare la teren

Crt	Categorie folosință	Intra vilan	Suprafața (mp)	Tarla	Parcelă	Nr. topo	Observații / Referințe
1	curți constructii	DA	426	8	494,495	-	
2	faneata	DA	960	8	493,496	-	

Date referitoare la construcții

Crt	Număr	Destinație construcție	Supraf. (mp)	Situație juridică	Observații / Referințe
A1.1	81704-C1	construcții de locuințe	58	Cu acte	Nr. niveluri:1; S. construita la sol:58 mp; S. construita desfasurata:58 mp;
A1.2		construcții anexa	40	Cu acte	Nr. niveluri:1; S. construita la sol:40 mp; S. construita desfasurata:40 mp;

Lungime Segmente

1) Valorile lungimilor segmentelor sunt obținute din proiecție în plan.

Punct început	X / Y	Punct sfârșit	X / Y	Lungime segment (** (m)
1	507.268,941 421.515,144	2	507.264,656 421.506,299	9.828
2	507.264,656 421.506,299	3	507.281,061 421.495,092	19.868

Punct început	X / Y	Punct sfârșit	X / Y	Lungime segment (** (m)
3	507.281,061 421.495,092	4	507.296,43 421.484,53	18.648
4	507.296,43 421.484,53	5	507.301,31 421.481,58	5.702
5	507.301,31 421.481,58	6	507.308,05 421.476,85	8.234
6	507.308,05 421.476,85	7	507.320,647 421.467,615	15.62
7	507.320,647 421.467,615	8	507.338,428 421.449,952	25.063
8	507.338,428 421.449,952	9	507.340,442 421.451,418	2.491
9	507.340,442 421.451,418	10	507.347,944 421.456,727	9.191
10	507.347,944 421.456,727	11	507.343,441 421.462,38	7.227
11	507.343,441 421.462,38	12	507.342,054 421.464,81	2.798
12	507.342,054 421.464,81	13	507.339,956 421.467,529	3.434
13	507.339,956 421.467,529	14	507.340,157 421.470,162	2.641
14	507.340,157 421.470,162	15	507.341,042 421.473,44	3.395
15	507.341,042 421.473,44	16	507.340,434 421.475,776	2.414
16	507.340,434 421.475,776	17	507.338,16 421.477,672	2.961
17	507.338,16 421.477,672	18	507.330,06 421.482,403	9.38
18	507.330,06 421.482,403	19	507.308,363 421.494,768	24.973
19	507.308,363 421.494,768	1	507.268,941 421.515,144	44.377

** Lungimile segmentelor sunt determinate în planul de proiecție Stereo 70 și sunt rotunjite la 1 milimetru.

*** Distanța dintre puncte este formată din segmente cumulate ce sunt mai mici decât valoarea 1 milimetru.

**DATE DESPRE IMOBILUL NR. 2047**

Oficiul de Cadastru și Publicitate Imobiliară ARGES
Biroul de Cadastru și Publicitate Imobiliară Campulung

A. Partea I. Descrierea imobilului

TEREN Intravilan

Adresa: Loc. Valea Mare Pravat, Nr. 211, Jud. Arges

Nr. Crt	Nr cadastral Nr. topografic	Suprafața* (mp)	Observații / Referințe
A1		3.469	Sector cadastral:23 Teren neimprijmit;

Construcții

Crt	Nr cadastral Nr. topografic	Adresa	Observații / Referințe
A1.1		Loc. Valea Mare Pravat, Nr. 211, Jud. Arges	Nr. niveluri:1; S. construita la sol:130 mp; S. construita desfasurata:130 mp;
A1.2		Loc. Valea Mare Pravat, Nr. 211, Jud. Arges	Nr. niveluri:1; S. construita la sol:40 mp; S. construita desfasurata:40 mp;
A1.3		Loc. Valea Mare Pravat, Nr. 211, Jud. Arges	Nr. niveluri:1; S. construita la sol:20 mp; S. construita desfasurata:20 mp;

B. Partea II. Proprietari și acte

Inscrieri privitoare la dreptul de proprietate și alte drepturi reale		Referințe
/		
Act Administrativ nr. 142326, din 14/04/2011 emis de CJPSDPAT ARGES;		
B1	Intabulare, drept de PROPRIETATE, dobandit prin Reconstituire, cota actuala 1/1, cota initiala 1/1 1) FIANU AURELIA 2) POPESCU ANTOANETA 3) CIOBANU ANDREEA IOANA	A1
Act Normativ nr. 7, din 13/03/1996 emis de PARLAMENT (art. 12 alin. 16);		
B2	Intabulare, drept de PROPRIETATE, dobandit prin Construire, cota actuala 1/1, cota initiala 1/1 1) FIANU AURELIA 2) POPESCU ANTOANETA 3) CIOBANU ANDREEA IOANA	A1.1, A1.2, A1.3

C. Partea III. SARCINI .

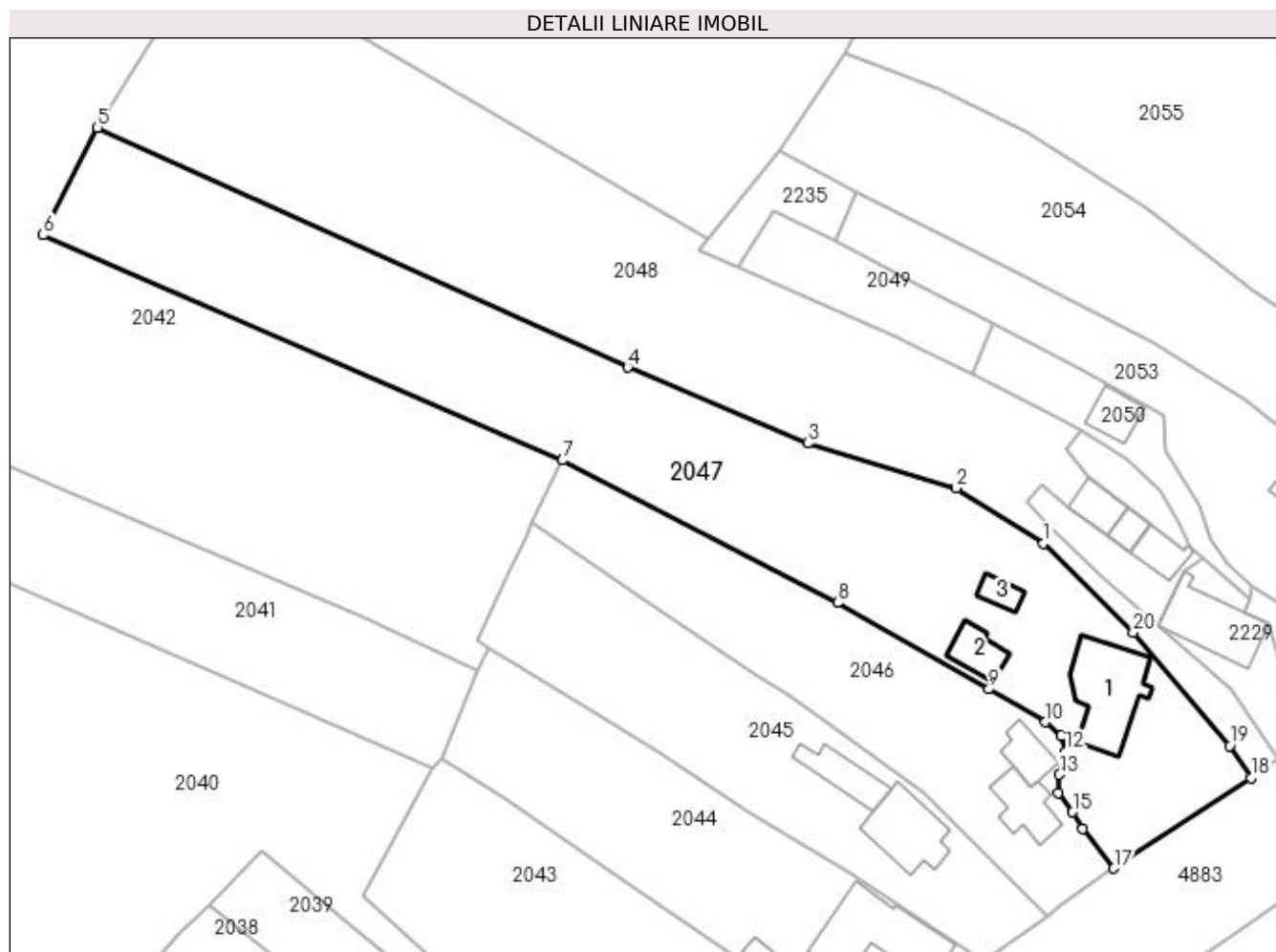
Inscrieri privind dezmembramintele dreptului de proprietate, drepturi reale de garanție și sarcini	Referințe
NU SUNT	

Anexa Nr. 1 La Partea I

Teren

Nr cadastral	Suprafața (mp)*	Observații / Referințe
	3.469	

* Suprafața este determinată în planul de proiecție Stereo 70.



Date referitoare la teren

Crt	Categorie folosință	Intravilan	Suprafața (mp)	Tarla	Parcelă	Nr. topo	Observații / Referințe
1	curți construcții	DA	1.012	8	495,496,498	-	
2	faneata	DA	566	8	496	-	
3	livada	DA	526	8	496	-	
4	faneata	DA	1.365	8	442,449,497	-	

Date referitoare la construcții

Crt	Număr	Destinație construcție	Supraf. (mp)	Situație juridică	Observații / Referințe
A1.1		construcții de locuințe	130	Cu acte	Nr. niveluri:1; S. construita la sol:130 mp; S. construita desfasurata:130 mp;
A1.2		construcții anexa	40	Cu acte	Nr. niveluri:1; S. construita la sol:40 mp; S. construita desfasurata:40 mp;
A1.3		construcții anexa	20	Cu acte	Nr. niveluri:1; S. construita la sol:20 mp; S. construita desfasurata:20 mp;

Lungime Segmente

1) Valorile lungimilor segmentelor sunt obținute din proiecție în plan.

Punct început	X / Y	Punct sfârșit	X / Y	Lungime segment (** (m)
1	507.337,848 421.503,255	2	507.325,384 421.511,166	14.763
2	507.325,384 421.511,166	3	507.304,097 421.517,612	22.242
3	507.304,097 421.517,612	4	507.278,292 421.528,481	28.001
4	507.278,292 421.528,481	5	507.202,363 421.562,815	83.331
5	507.202,363 421.562,815	6	507.194,577 421.547,409	17.262
6	507.194,577 421.547,409	7	507.268,941 421.515,144	81.062
7	507.268,941 421.515,144	8	507.308,363 421.494,768	44.377
8	507.308,363 421.494,768	9	507.330,06 421.482,403	24.973
9	507.330,06 421.482,403	10	507.338,16 421.477,672	9.38
10	507.338,16 421.477,672	11	507.340,434 421.475,776	2.961
11	507.340,434 421.475,776	12	507.341,042 421.473,44	2.414
12	507.341,042 421.473,44	13	507.340,157 421.470,162	3.395
13	507.340,157 421.470,162	14	507.339,956 421.467,529	2.641
14	507.339,956 421.467,529	15	507.342,054 421.464,81	3.434
15	507.342,054 421.464,81	16	507.343,441 421.462,38	2.798
16	507.343,441 421.462,38	17	507.347,944 421.456,727	7.227
17	507.347,944 421.456,727	18	507.367,601 421.469,694	23.549
18	507.367,601 421.469,694	19	507.364,531 421.474,309	5.543
19	507.364,531 421.474,309	20	507.350,731 421.490,515	21.286
20	507.350,731 421.490,515	1	507.337,848 421.503,255	18.118

** Lungimile segmentelor sunt determinate în planul de proiecție Stereo 70 și sunt rotunjite la 1 milimetru.

*** Distanța dintre puncte este formată din segmente cumulate ce sunt mai mici decât valoarea 1 milimetru.

**DATE DESPRE IMOBILUL NR. 2048**

Oficiul de Cadastru și Publicitate Imobiliară ARGES
Biroul de Cadastru și Publicitate Imobiliară Campulung

A. Partea I. Descrierea imobilului

TEREN Intravilan

Adresa: Loc. Valea Mare Pravat, Nr. 210, Jud. Arges

Nr. Crt	Nr cadastral Nr. topografic	Suprafața* (mp)	Observații / Referințe
A1		3.501	Sector cadastral:23 Teren neimprejmuț;

Construcții

Crt	Nr cadastral Nr. topografic	Adresa	Observații / Referințe
A1.1		Loc. Valea Mare Pravat, Nr. 210, Jud. Arges	Nr. niveluri:1; S. construita la sol:20 mp; S. construita desfasurata:20 mp;
A1.2		Loc. Valea Mare Pravat, Nr. 210, Jud. Arges	Nr. niveluri:1; S. construita la sol:36 mp; S. construita desfasurata:36 mp;

B. Partea II. Proprietari și acte

Inscrieri privitoare la dreptul de proprietate și alte drepturi reale		Referințe
/		
Act Administrativ nr. 142325, din 14/04/2011 emis de CJPSDPAT ARGES;		
B1	Intabulare, drept de PROPRIETATE, dobandit prin Reconstituire, cota actuala 1/1, cota initiala 1/1 1) MINCIUNESCU MARIA STELA	A1
Act Notarial nr. 43, din 30/01/1992 emis de NOTARIATUL DE STAT LOCAL CAMPULUNG;		
B2	Intabulare, drept de PROPRIETATE bun propriu , dobandit prin Succesiune, cota actuala 1/2, cota initiala 1/2 1) MINCIUNESCU MARIA STELA, lipsă CNP	A1.1, A1.2
Act Notarial nr. 71, din 31/05/2010 emis de NP ZIPISI CORNELIA;		
B3	Intabulare, drept de PROPRIETATE bun propriu , dobandit prin Succesiune, cota actuala 3/16, cota initiala 3/16 1) CIOBANU ANDREEA IOANA	A1.1, A1.2
B4	Intabulare, drept de PROPRIETATE bun propriu , dobandit prin Succesiune, cota actuala 2/16, cota initiala 2/16 1) FIANU AURELIA	A1.1, A1.2
B5	Intabulare, drept de PROPRIETATE bun propriu , dobandit prin Succesiune, cota actuala 2/16, cota initiala 2/16 1) POPESCU ANTOANETA	A1.1, A1.2

C. Partea III. SARCINI .

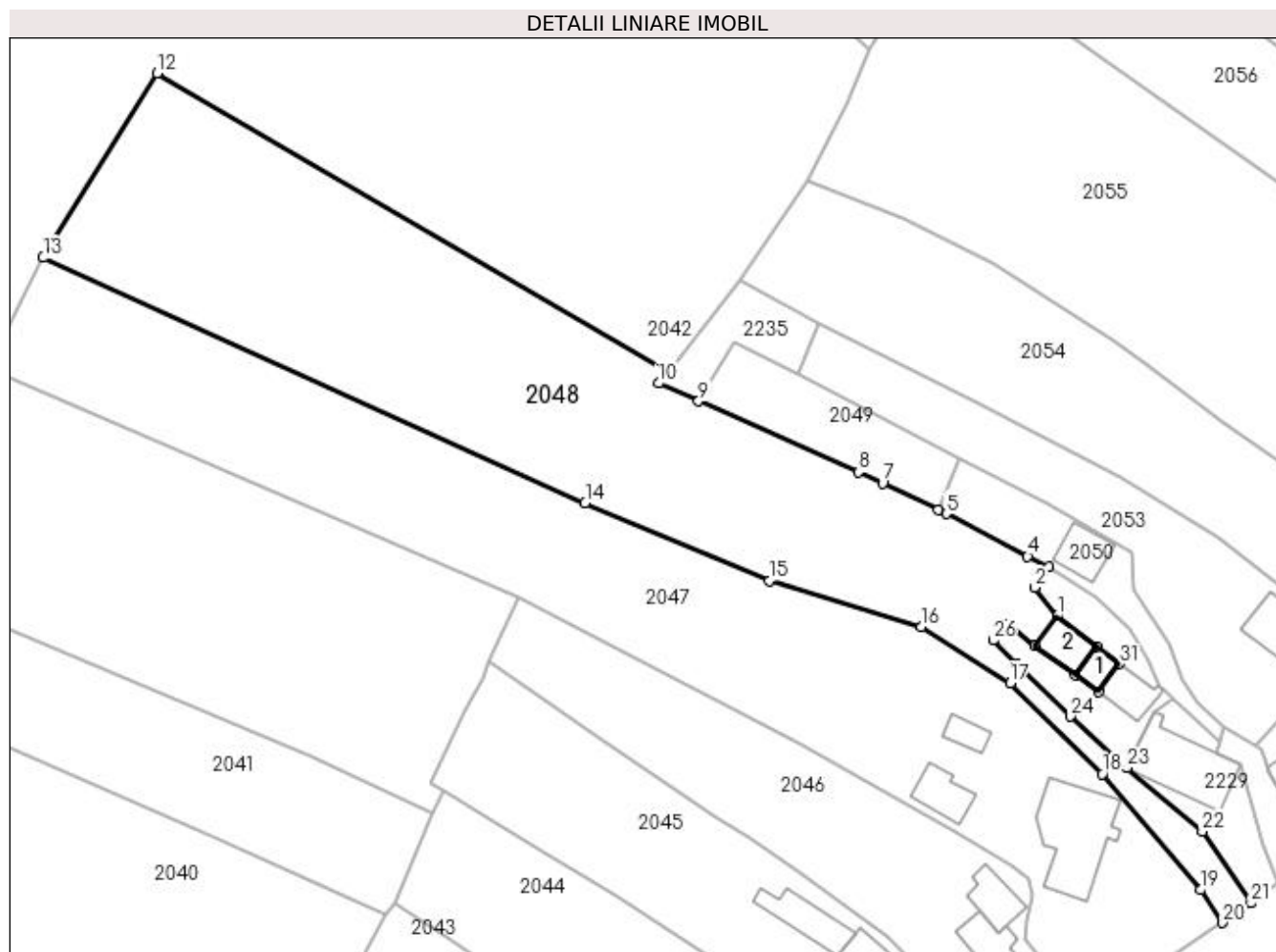
Inscrieri privind dezmembramintele dreptului de proprietate, drepturi reale de garanție și sarcini	Referințe
NU SUNT	

Anexa Nr. 1 La Partea I

Teren

Nr cadastral	Suprafața (mp)*	Observații / Referințe
	3.501	

* Suprafața este determinată în planul de proiecție Stereo 70.



Date referitoare la teren

Crt	Categorie folosință	Intra vilan	Suprafața (mp)	Tarla	Parcelă	Nr. topo	Observații / Referințe
1	curți constructii	DA	1.006	38	498,500	-	În act se regăsește P497
2	faneata	DA	2.099	8	449,496	-	
3	drum	DA	396	38	495,498,500	-	

Date referitoare la construcții

Crt	Număr	Destinație construcție	Supraf. (mp)	Situație juridică	Observații / Referințe
A1.1		construcții anexa	20	Cu acte	Nr. niveluri:1; S. construita la sol:20 mp; S. construita desfasurata:20 mp;
A1.2		construcții anexa	36	Cu acte	Nr. niveluri:1; S. construita la sol:36 mp; S. construita desfasurata:36 mp;

Lungime Segmente

1) Valorile lungimilor segmentelor sunt obținute din proiecție în plan.

Punct început	X / Y	Punct sfârșit	X / Y	Lungime segment (** (m))
1	507.344,408 421.512,639	2	507.341,237 421.516,65	5.113

Punct început	X / Y	Punct sfârșit	X / Y	Lungime segment (** (m))
2	507.341,237 421.516,65	3	507.343,205 421.519,562	3.515

Punct început	X / Y	Punct sfârșit	X / Y	Lungime segment (** (m))
3	507.343,205 421.519,562	4	507.340,283 421.520,989	3.252
5	507.328,869 421.526,949	6	507.327,738 421.527,495	1.256
7	507.319,962 421.531,25	8	507.316,552 421.532,804	3.747
9	507.294,191 421.542,747	10	507.288,589 421.545,238	6.131
11	507.289,873 421.546,844	12	507.218,329 421.588,665	82.871
13	507.202,363 421.562,815	14	507.278,292 421.528,481	83.331
15	507.304,097 421.517,612	16	507.325,384 421.511,166	22.242
17	507.337,848 421.503,255	18	507.350,731 421.490,515	18.118
19	507.364,531 421.474,309	20	507.367,601 421.469,694	5.543
21	507.371,578 421.472,47	22	507.364,742 421.482,503	12.141
23	507.354,165 421.491,403	24	507.346,266 421.498,6	10.686
25	507.338,79 421.505,841	26	507.335,444 421.509,246	4.774
27	507.337,581 421.511,536	28	507.341,33 421.508,503	4.822
29	507.346,974 421.504,362	30	507.350,199 421.501,996	4.0
31	507.353,141 421.505,949	32	507.349,965 421.508,382	4.001

Punct început	X / Y	Punct sfârșit	X / Y	Lungime segment (** (m))
4	507.340,283 421.520,989	5	507.328,869 421.526,949	12.876
6	507.327,738 421.527,495	7	507.319,962 421.531,25	8.635
8	507.316,552 421.532,804	9	507.294,191 421.542,747	24.472
10	507.288,589 421.545,238	11	507.289,873 421.546,844	2.056
12	507.218,329 421.588,665	13	507.202,363 421.562,815	30.383
14	507.278,292 421.528,481	15	507.304,097 421.517,612	28.001
16	507.325,384 421.511,166	17	507.337,848 421.503,255	14.763
18	507.350,731 421.490,515	19	507.364,531 421.474,309	21.286
20	507.367,601 421.469,694	21	507.371,578 421.472,47	4.85
22	507.364,742 421.482,503	23	507.354,165 421.491,403	13.823
24	507.346,266 421.498,6	25	507.338,79 421.505,841	10.408
26	507.335,444 421.509,246	27	507.337,581 421.511,536	3.132
28	507.341,33 421.508,503	29	507.346,974 421.504,362	7.0
30	507.350,199 421.501,996	31	507.353,141 421.505,949	4.928
32	507.349,965 421.508,382	1	507.344,408 421.512,639	7.0

** Lungimile segmentelor sunt determinate în planul de proiecție Stereo 70 și sunt rotunjite la 1 milimetru.

*** Distanța dintre puncte este formată din segmente cumulate ce sunt mai mici decât valoarea 1 milimetru.

**DATE DESPRE IMOBILUL NR. 2049**

Oficiul de Cadastru și Publicitate Imobiliară ARGES
Biroul de Cadastru și Publicitate Imobiliară Campulung

A. Partea I. Descrierea imobilului

TEREN Intravilan

Adresa: Loc. Valea Mare Pravat, Jud. Arges

Nr. Crt	Nr cadastral Nr. topografic	Suprafața* (mp)	Observații / Referințe
A1		Din acte: 580 Masurata: 312	Sector cadastral:23 Teren neimprejmuit;

B. Partea II. Proprietari și acte

Inscrieri privitoare la dreptul de proprietate și alte drepturi reale		Referințe
/		
Act Administrativ nr. 11992, din 14/06/1993 emis de CJPSDPAT ARGES;		
B1	Intabulare, drept de PROPRIETATE, dobandit prin Reconstituire, cota actuala 1/1, cota initiala 1/1 1) CATANĂ PETRE , lipsă CNP	A1

C. Partea III. SARCINI .

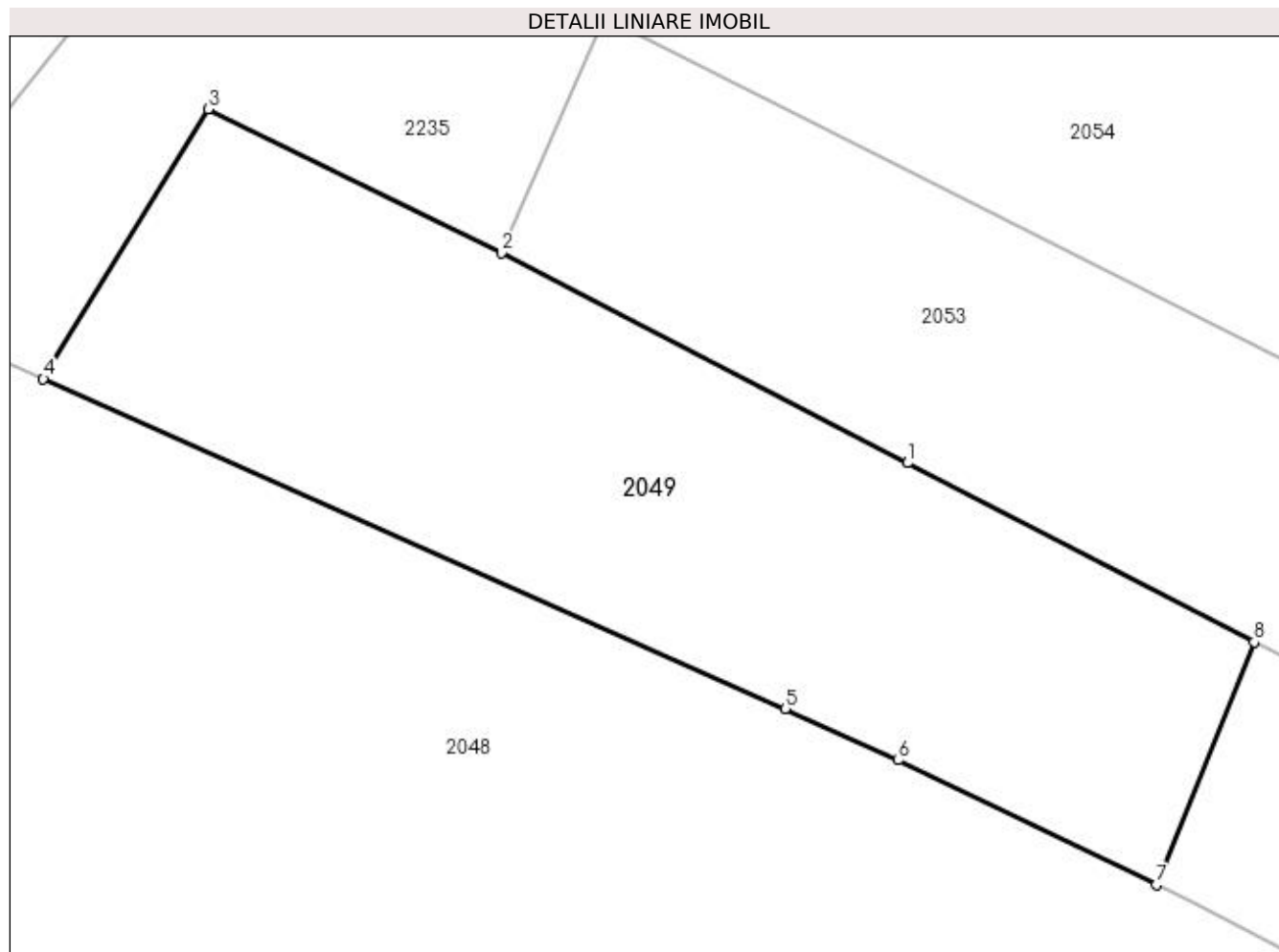
Inscrieri privind dezmembramintele dreptului de proprietate, drepturi reale de garanție și sarcini	Referințe
NU SUNT	

Anexa Nr. 1 La Partea I

Teren

Nr cadastral	Suprafața (mp)*	Observații / Referințe
	Din acte: 580 Masurata: 312	

* Suprafața este determinată în planul de proiecție Stereo 70.



Date referitoare la teren

Crt	Categorie folosință	Intra vilan	Suprafața (mp)	Tarla	Parcelă	Nr. topo	Observații / Referințe
1	faneata	DA	312	8	501-503	-	In act se regăsește P506; Diferența de suprafață se regăsește în ID 2052

Lungime Segmente

1) Valorile lungimilor segmentelor sunt obținute din proiecție în plan.

Punct început	X / Y	Punct sfârșit	X / Y	Lungime segment (** (m)
1	507.320,241 421.540,211	2	507.308,001 421.546,537	13.778
2	507.308,001 421.546,537	3	507.299,16 421.550,87	9.846
3	507.299,16 421.550,87	4	507.294,191 421.542,747	9.522
4	507.294,191 421.542,747	5	507.316,552 421.532,804	24.472
5	507.316,552 421.532,804	6	507.319,962 421.531,25	3.747

Punct început	X / Y	Punct sfârșit	X / Y	Lungime segment (** (m)
6	507.319,962 421.531,25	7	507.327,738 421.527,495	8.635
7	507.327,738 421.527,495	8	507.330,686 421.534,813	7.889
8	507.330,686 421.534,813	1	507.320,241 421.540,211	11.757

** Lungimile segmentelor sunt determinate în planul de proiecție Stereo 70 și sunt rotunjite la 1 milimetru.

*** Distanța dintre puncte este formată din segmente cumulate ce sunt mai mici decât valoarea 1 milimetru.

**DATE DESPRE IMOBILUL NR. 2050**

Oficiul de Cadastru și Publicitate Imobiliară ARGES
Biroul de Cadastru și Publicitate Imobiliară Campulung

A. Partea I. Descrierea imobilului

TEREN Intravilan

Adresa: Loc. Valea Mare Pravat, Jud. Arges

Nr. Crt	Nr cadastral Nr. topografic	Suprafața* (mp)	Observații / Referințe
A1		300	Sector cadastral:23 Teren neimprejmut;

Construcții

Crt	Nr cadastral Nr. topografic	Adresa	Observații / Referințe
A1.1		Loc. Valea Mare Pravat, Jud. Arges	Nr. niveluri:1; S. construita la sol:39 mp; S. construita desfasurata:39 mp;

B. Partea II. Proprietari și acte

Inscrieri privitoare la dreptul de proprietate și alte drepturi reale		Referințe
/		
Act Administrativ nr. 16268, din 14/07/1993 emis de CJPSDPAT ARGES;		
B1	Intabulare, drept de PROPRIETATE, dobandit prin Reconstituire, cota actuala 1/1, cota initiala 1/1 1) CATANĂ VICTORIA , lipsă CNP	A1
Act Normativ nr. 7, din 13/03/1996 emis de PARLAMENT (art. 12 alin. 16);		
B2	Intabulare, drept de PROPRIETATE, dobandit prin Construire, cota actuala 1/1, cota initiala 1/1 1) CATANĂ VICTORIA , lipsă CNP	A1.1

C. Partea III. SARCINI .

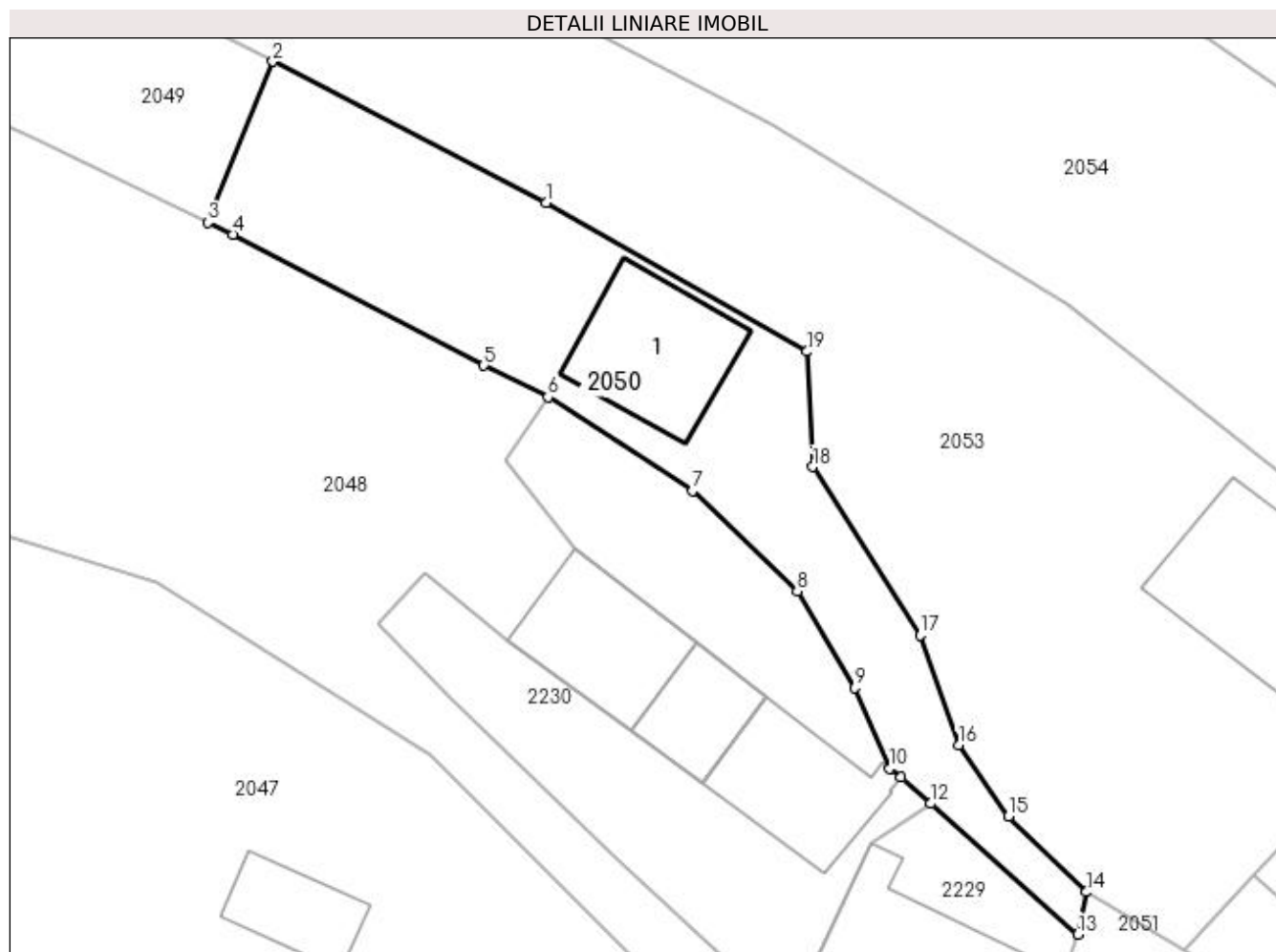
Inscrieri privind dezmembramintele dreptului de proprietate, drepturi reale de garanție și sarcini	Referințe
NU SUNT	

Anexa Nr. 1 La Partea I

Teren

Nr cadastral	Suprafața (mp)*	Observații / Referințe
	300	

* Suprafața este determinată în planul de proiecție Stereo 70.



Date referitoare la teren

Crt	Categorie folosință	Intra vilan	Suprafața (mp)	Tarla	Parcelă	Nr. topo	Observații / Referințe
1	faneata	DA	300	8	501,503	-	

Date referitoare la construcții

Crt	Număr	Destinație construcție	Supraf. (mp)	Situație juridică	Observații / Referințe
A1.1		construcții anexa	39	Cu acte	Nr. niveluri:1; S. construita la sol:39 mp; S. construita desfasurata:39 mp;

Lungime Segmente

1) Valorile lungimilor segmentelor sunt obținute din proiecție în plan.

Punct început	X / Y	Punct sfârșit	X / Y	Lungime segment (** (m))
1	507.343,11 421.528,391	2	507.330,686 421.534,813	13.986
2	507.330,686 421.534,813	3	507.327,738 421.527,495	7.889
3	507.327,738 421.527,495	4	507.328,869 421.526,949	1.256
4	507.328,869 421.526,949	5	507.340,283 421.520,989	12.876

Punct început	X / Y	Punct sfârşit	X / Y	Lungime segment (** (m)
5	507.340,283 421.520,989	6	507.343,205 421.519,562	3.252
6	507.343,205 421.519,562	7	507.349,771 421.515,292	7.832
7	507.349,771 421.515,292	8	507.354,539 421.510,739	6.593
8	507.354,539 421.510,739	9	507.357,144 421.506,339	5.113
9	507.357,144 421.506,339	10	507.358,748 421.502,663	4.011
10	507.358,748 421.502,663	11	507.359,264 421.502,268	0.65
11	507.359,264 421.502,268	12	507.360,606 421.501,078	1.794
12	507.360,606 421.501,078	13	507.367,312 421.495,136	8.96
13	507.367,312 421.495,136	14	507.367,691 421.497,062	1.963
14	507.367,691 421.497,062	15	507.364,156 421.500,502	4.933
15	507.364,156 421.500,502	16	507.361,873 421.503,733	3.956
16	507.361,873 421.503,733	17	507.360,123 421.508,741	5.305
17	507.360,123 421.508,741	18	507.355,241 421.516,393	9.077
18	507.355,241 421.516,393	19	507.354,983 421.521,631	5.244
19	507.354,983 421.521,631	1	507.343,11 421.528,391	13.663

** Lungimile segmentelor sunt determinate în planul de proiecţie Stereo 70 şi sunt rotunjite la 1 milimetru.

*** Distanţa dintre puncte este formată din segmente cumulate ce sunt mai mici decât valoarea 1 milimetru.

**DATE DESPRE IMOBILUL NR. 2051**

Oficiul de Cadastru și Publicitate Imobiliară ARGES
Biroul de Cadastru și Publicitate Imobiliară Campulung

A. Partea I. Descrierea imobilului

TEREN Intravilan

Adresa: Loc. Valea Mare Pravat, Jud. Arges

Nr. Crt	Nr cadastral Nr. topografic	Suprafața* (mp)	Observații / Referințe
A1		102	Sector cadastral:23 Teren neimprejmuit;

B. Partea II. Proprietari și acte

Inscrieri privitoare la dreptul de proprietate și alte drepturi reale		Referințe
/		
Act Normativ nr. 7, din 13/03/1996 emis de PARLAMENT (art. 13 alin. 15);		
B1	Inscrierea provizorie, drept de PROPRIETATE, dobandit prin Lege, cota actuala 1/1, cota initiala 1/1 1) COMUNA VALEA MARE PRAVAT, CIF:5010196	A1

C. Partea III. SARCINI .

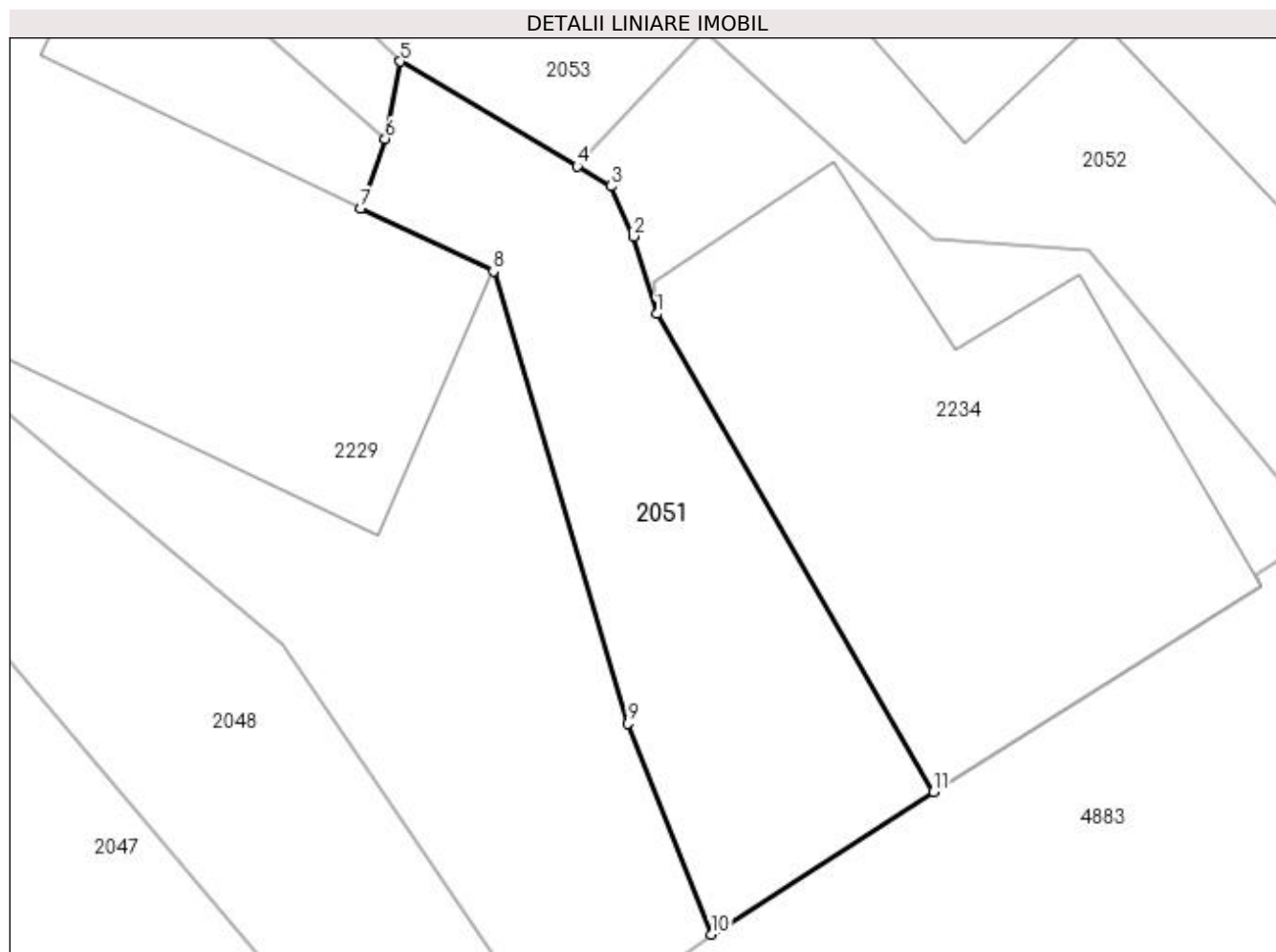
Inscrieri privind dezmembramintele dreptului de proprietate, drepturi reale de garanție și sarcini	Referințe
NU SUNT	

Anexa Nr. 1 La Partea I

Teren

Nr cadastral	Suprafața (mp)*	Observații / Referințe
	102	

* Suprafața este determinată în planul de proiecție Stereo 70.



Date referitoare la teren

Crt	Categorie folosință	Intravilan	Suprafața (mp)	Tarla	Parcelă	Nr. topo	Observații / Referințe
1	drum	DA	102	8	499	-	

Lungime Segmente

1) Valorile lungimilor segmentelor sunt obținute din proiecție în plan.

Punct început	X / Y	Punct sfârșit	X / Y	Lungime segment (** (m)
1	507.374,096 421.490,759	2	507.373,517 421.492,696	2.022
2	507.373,517 421.492,696	3	507.372,956 421.493,947	1.371
3	507.372,956 421.493,947	4	507.372,112 421.494,446	0.98
4	507.372,112 421.494,446	5	507.367,691 421.497,062	5.137
5	507.367,691 421.497,062	6	507.367,312 421.495,136	1.963

Punct început	X / Y	Punct sfârșit	X / Y	Lungime segment (** (m)
6	507.367,312 421.495,136	7	507.366,708 421.493,39	1.848
7	507.366,708 421.493,39	8	507.370,018 421.491,823	3.662
8	507.370,018 421.491,823	9	507.373,385 421.480,531	11.783
9	507.373,385 421.480,531	10	507.375,456 421.475,264	5.66
10	507.375,456 421.475,264	11	507.381,01 421.478,818	6.594
11	507.381,01 421.478,818	1	507.374,096 421.490,759	13.798

** Lungimile segmentelor sunt determinate în planul de proiecție Stereo 70 și sunt rotunjite la 1 milimetru.

*** Distanța dintre puncte este formată din segmente cumulate ce sunt mai mici decât valoarea 1 milimetru.

**DATE DESPRE IMOBILUL NR. 2052**

Oficiul de Cadastru și Publicitate Imobiliară ARGES
Biroul de Cadastru și Publicitate Imobiliară Campulung

A. Partea I. Descrierea imobilului

TEREN Intravilan

Adresa: Loc. Valea Mare Pravat, Nr. 207, Jud. Arges

Nr. Crt	Nr cadastral Nr. topografic	Suprafața* (mp)	Observații / Referințe
A1		Din acte: 580 Masurata: 268	Sector cadastral:23 Teren neimprejmit;

Construcții

Crt	Nr cadastral Nr. topografic	Adresa	Observații / Referințe
A1.1		Loc. Valea Mare Pravat, Nr. 207, Jud. Arges	Nr. niveluri:1; S. construita la sol:94 mp; S. construita desfasurata:94 mp;

B. Partea II. Proprietari și acte

Inscrieri privitoare la dreptul de proprietate și alte drepturi reale		Referințe
/		
Act Administrativ nr. 11992, din 14/06/1993 emis de CJPSDPAT ARGES;		
B1	Intabulare, drept de PROPRIETATE, dobandit prin Reconstituire, cota actuala 1/1, cota initiala 1/1 1) CATANA PETRE, lipsă CNP	A1
Act Normativ nr. 7, din 13/03/1996 emis de PARLAMENT (art. 12 alin. 16);		
B2	Intabulare, drept de PROPRIETATE, dobandit prin Construire, cota actuala 1/1, cota initiala 1/1 1) CATANA PETRE, lipsă CNP	A1.1

C. Partea III. SARCINI .

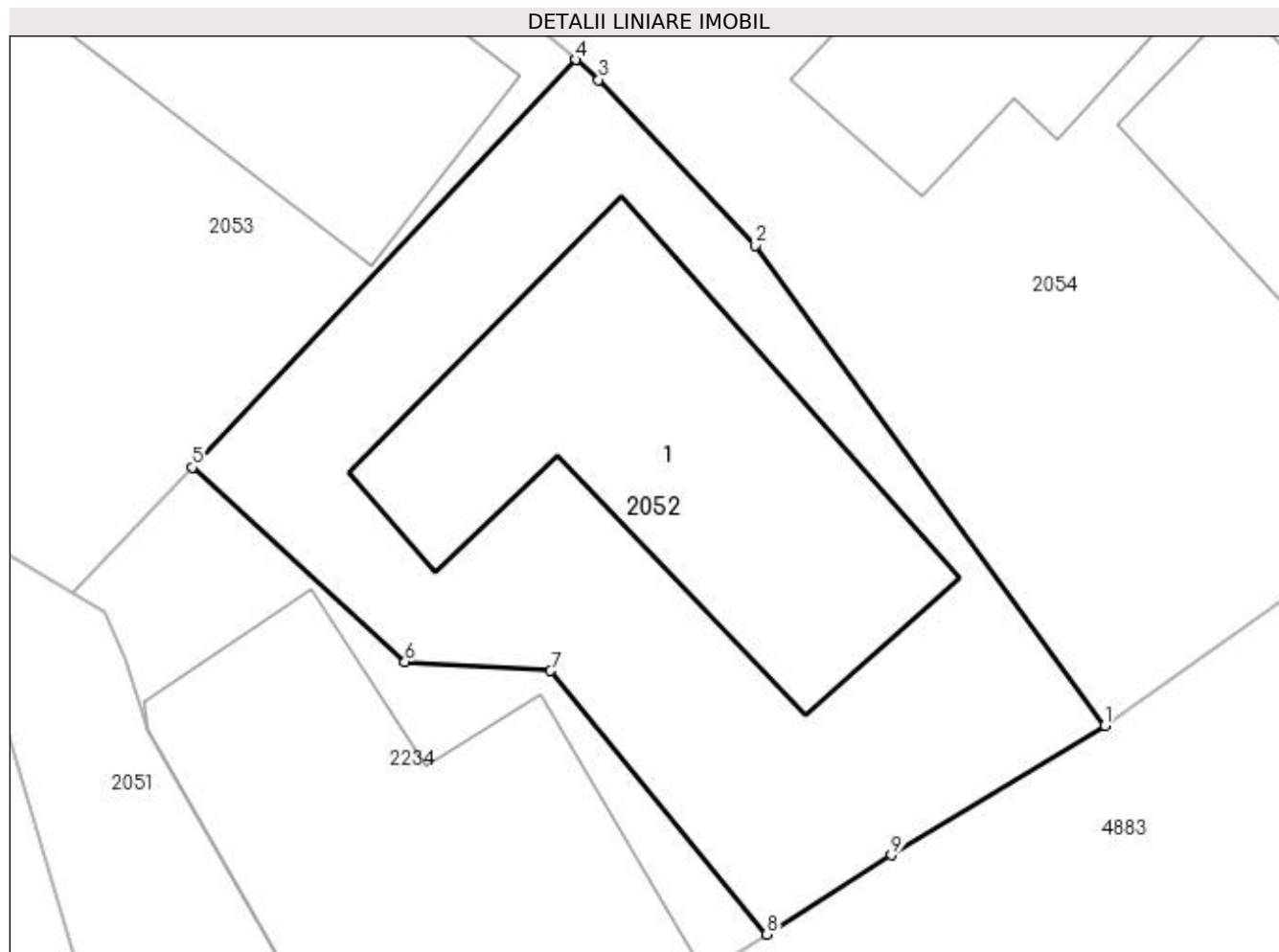
Inscrieri privind dezmembramintele dreptului de proprietate, drepturi reale de garanție și sarcini	Referințe
NU SUNT	

Anexa Nr. 1 La Partea I

Teren

Nr cadastral	Suprafața (mp)*	Observații / Referințe
	Din acte: 580 Masurata: 268	

* Suprafața este determinată în planul de proiecție Stereo 70.



Date referitoare la teren

Crt	Categorie folosință	Intra vilan	Suprafața (mp)	Tarla	Parcelă	Nr. topo	Observații / Referințe
1	curți constructii	DA	268	8	506,507	-	Diferența de suprafață se regăsește în ID 2049

Date referitoare la construcții

Crt	Număr	Destinație construcție	Supraf. (mp)	Situație juridică	Observații / Referințe
A1.1		constructii anexa	94	Cu acte	Nr. niveluri:1; S. construita la sol:94 mp; S. construita desfasurata:94 mp;

Lungime Segmente

1) Valorile lungimilor segmentelor sunt obținute din proiecție în plan.

Punct început	X / Y	Punct sfârșit	X / Y	Lungime segment (** (m)
1	507.399,786 421.490,908	2	507.390,4 421.503,785	15.935
2	507.390,4 421.503,785	3	507.386,204 421.508,227	6.11
3	507.386,204 421.508,227	4	507.385,584 421.508,763	0.82

Punct început	X / Y	Punct sfârșit	X / Y	Lungime segment (** (m)
4	507.385,584 421.508,763	5	507.375,298 421.497,832	15.01
5	507.375,298 421.497,832	6	507.381,007 421.492,615	7.734
6	507.381,007 421.492,615	7	507.384,914 421.492,371	3.915
7	507.384,914 421.492,371	8	507.390,712 421.485,307	9.139
8	507.390,712 421.485,307	9	507.394,058 421.487,432	3.964
9	507.394,058 421.487,432	1	507.399,786 421.490,908	6.7

** Lungimile segmentelor sunt determinate în planul de proiecție Stereo 70 și sunt rotunjite la 1 milimetru.

*** Distanța dintre puncte este formată din segmente cumulate ce sunt mai mici decât valoarea 1 milimetru.

**DATE DESPRE IMOBILUL NR. 2053**

Oficiul de Cadastru și Publicitate Imobiliară ARGES
Biroul de Cadastru și Publicitate Imobiliară Campulung

A. Partea I. Descrierea imobilului

TEREN Intravilan

Adresa: Loc. Valea Mare Pravat, Nr. 209, Jud. Arges, PUNCTUL"CURTEA-CASEI"

Nr. Crt	Nr cadastral Nr. topografic	Suprafața* (mp)	Observații / Referințe
A1	82347	956	Sector cadastral:23 Teren neimprejmut;

Construcții

Crt	Nr cadastral Nr. topografic	Adresa	Observații / Referințe
A1.1	82347-C1	Loc. Valea Mare Pravat, Nr. 209, Jud. Arges, PUNCTUL"CURTEA-CASEI"	Nr. niveluri:1; S. construita la sol:81 mp; S. construita desfasurata:81 mp; Casa lemn,1960

B. Partea II. Proprietari și acte

Inscrieri privitoare la dreptul de proprietate și alte drepturi reale		Referințe
8540 / 26/04/2021		
Act Administrativ nr. 1983, din 22/04/2021 emis de PRIMARIA VALEA MARE PRAVAT (act administrativ nr SERIA CB NR.510237 din 23.01.1956, emis de SFATUL POPULAR VALEA MARE PRAVAT);		
B3	se noteaza calitatea de bun comun a imobilului de sub A1.1	A1.1
17643 / 18/08/2021		
Act Notarial nr. 3187, din 17/08/2021 emis de Simion Aurelia Maria;		
B7	Intabulare, drept de PROPRIETATE-bun comun, dobandit prin Conventie, cota actuala 1/1, cota initiala 1/1 1) POPESCU ION, casatorit cu 2) POPESCU NICOLETA	A1, A1.1

C. Partea III. SARCINI .

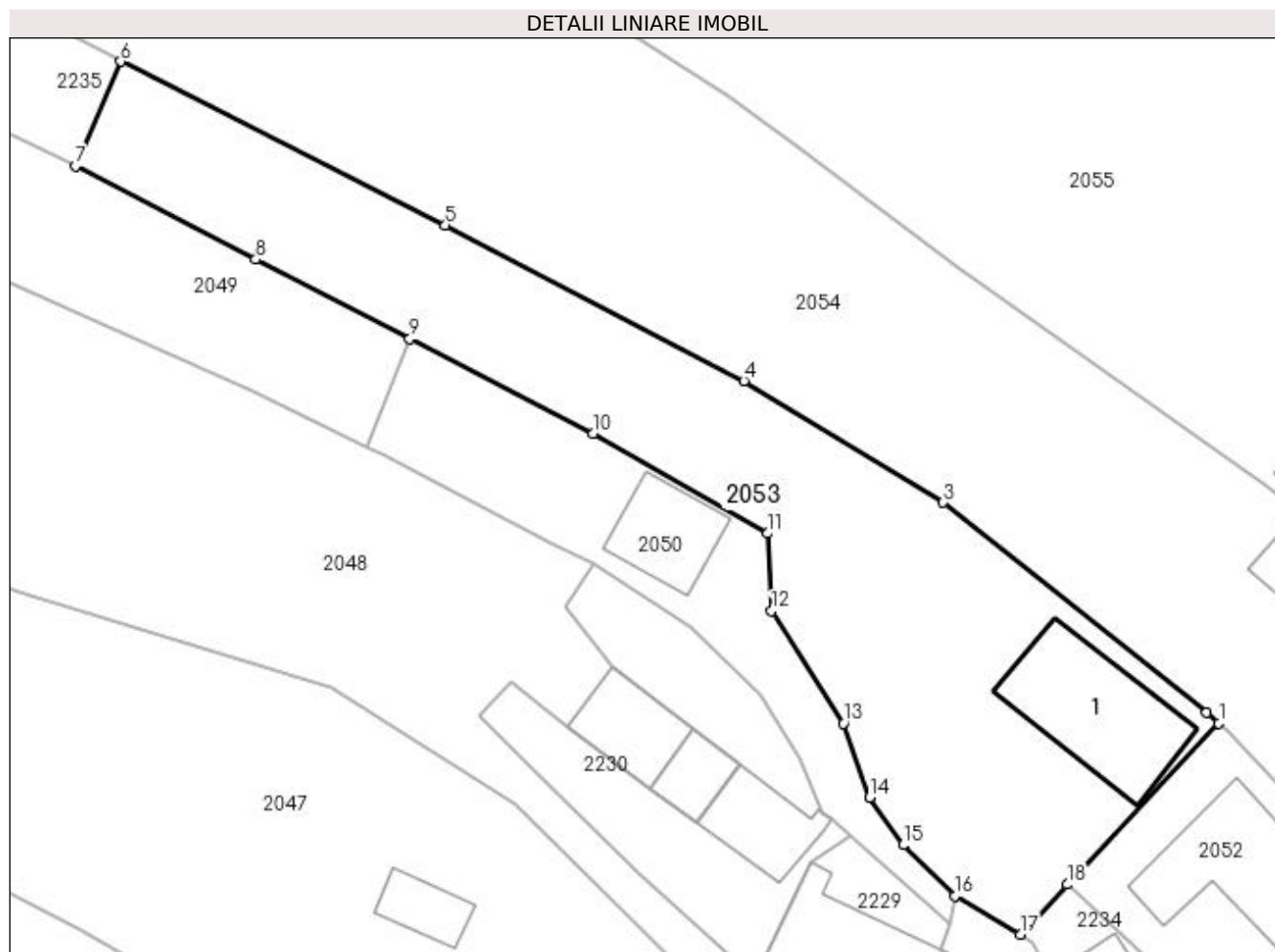
Inscrieri privind dezmembramintele dreptului de proprietate, drepturi reale de garanție și sarcini	Referințe
NU SUNT	

Anexa Nr. 1 La Partea I

Teren

Nr cadastral	Suprafața (mp)*	Observații / Referințe
82347	956	

* Suprafața este determinată în planul de proiecție Stereo 70.



Date referitoare la teren

Crt	Categorie folosință	Intravilan	Suprafața (mp)	Tarla	Parcelă	Nr. topo	Observații / Referințe
1	curți construcții	DA	660	8	504	-	
2	arabil	DA	296	8	503	-	

Date referitoare la construcții

Crt	Număr	Destinație construcție	Supraf. (mp)	Situație juridică	Observații / Referințe
A1.1	82347-C1	construcții de locuințe	81	Cu acte	Nr. niveluri:1; S. construita la sol:81 mp; S. construita desfasurata:81 mp; Casa lemn,1960

Lungime Segmente

1) Valorile lungimilor segmentelor sunt obținute din proiecție în plan.

Punct început	X / Y	Punct sfârșit	X / Y	Lungime segment (** (m)
1	507.385,584 421.508,763	2	507.384,756 421.509,478	1.094
2	507.384,756 421.509,478	3	507.366,882 421.523,732	22.862
3	507.366,882 421.523,732	4	507.353,355 421.531,965	15.835

Punct început	X / Y	Punct sfârșit	X / Y	Lungime segment (** (m)
4	507.353,355 421.531,965	5	507.333,117 421.542,533	22.831
5	507.333,117 421.542,533	6	507.311,082 421.553,627	24.67
6	507.311,082 421.553,627	7	507.308,001 421.546,537	7.731
7	507.308,001 421.546,537	8	507.320,241 421.540,211	13.778
8	507.320,241 421.540,211	9	507.330,686 421.534,813	11.757
9	507.330,686 421.534,813	10	507.343,11 421.528,391	13.986
10	507.343,11 421.528,391	11	507.354,983 421.521,631	13.663
11	507.354,983 421.521,631	12	507.355,241 421.516,393	5.244
12	507.355,241 421.516,393	13	507.360,123 421.508,741	9.077
13	507.360,123 421.508,741	14	507.361,873 421.503,733	5.305
14	507.361,873 421.503,733	15	507.364,156 421.500,502	3.956
15	507.364,156 421.500,502	16	507.367,691 421.497,062	4.933
16	507.367,691 421.497,062	17	507.372,112 421.494,446	5.137
17	507.372,112 421.494,446	18	507.375,298 421.497,832	4.649
18	507.375,298 421.497,832	1	507.385,584 421.508,763	15.01

** Lungimile segmentelor sunt determinate în planul de proiecție Stereo 70 și sunt rotunjite la 1 milimetru.

*** Distanța dintre puncte este formată din segmente cumulate ce sunt mai mici decât valoarea 1 milimetru.

**DATE DESPRE IMOBILUL NR. 2054**

Oficiul de Cadastru și Publicitate Imobiliară ARGES
Biroul de Cadastru și Publicitate Imobiliară Campulung

A. Partea I. Descrierea imobilului

TEREN Intravilan

Adresa: Loc. Valea Mare Pravăț, Nr. 206, Jud. Arges

Nr. Crt	Nr cadastral Nr. topografic	Suprafața* (mp)	Observații / Referințe
A1	81477	Din acte: 1.427 Masurata: 2.042	Sector cadastral:23 Teren imprejmuit;

Construcții

Crt	Nr cadastral Nr. topografic	Adresa	Observații / Referințe
A1.1	81477-C1	Loc. Valea Mare Pravăț, Nr. 206, Jud. Arges	Nr. niveluri:1; S. construita la sol:115 mp; S. construita desfasurata:115 mp; CASA/1973
A1.2	81477-C2	Loc. Valea Mare Pravăț, Nr. 206, Jud. Arges	Nr. niveluri:1; S. construita la sol:47 mp; S. construita desfasurata:47 mp; ANEXA/1999

B. Partea II. Proprietari și acte

Inscrieri privitoare la dreptul de proprietate și alte drepturi reale		Referințe
21688 / 28/12/2018		
Act Notarial nr. 15, din 21/12/2018 emis de CAZACU Cristina Valentina (act notarial nr 1 din 25.01.2019, emis de CAZACU Cristina Valentina);		
B5	Intabulare, drept de PROPRIETATE-bun propriu, dobandit prin Succesiune, cota actuala 1/8, cota initiala 1/8 1) VOICU ADRIANA-MIHAELA	A1, A1.1, A1.2
B6	Intabulare, drept de PROPRIETATE-bun propriu, dobandit prin Succesiune, cota actuala 1/8, cota initiala 1/8 1) FIANU MIHAI	A1, A1.1, A1.2
22973 / 10/12/2019		
Act Notarial nr. 4100, din 05/12/2019 emis de Schally Mubera Valentine Elena;		
B7	Intabulare, drept de PROPRIETATE- bun comun, dobandit prin Conventie, cota actuala 6/16, cota initiala 6/16 1) VOICU ADRIANA-MIHAELA, casatorita cu 2) VOICU IONUT LAURENTIU	A1, A1.1, A1.2
B8	Intabulare, drept de PROPRIETATE- bun comun, dobandit prin Conventie, cota actuala 6/16, cota initiala 6/16 1) FIANU MIHAI, casatorit cu 2) FIANU MARIANA	A1, A1.1, A1.2

C. Partea III. SARCINI .

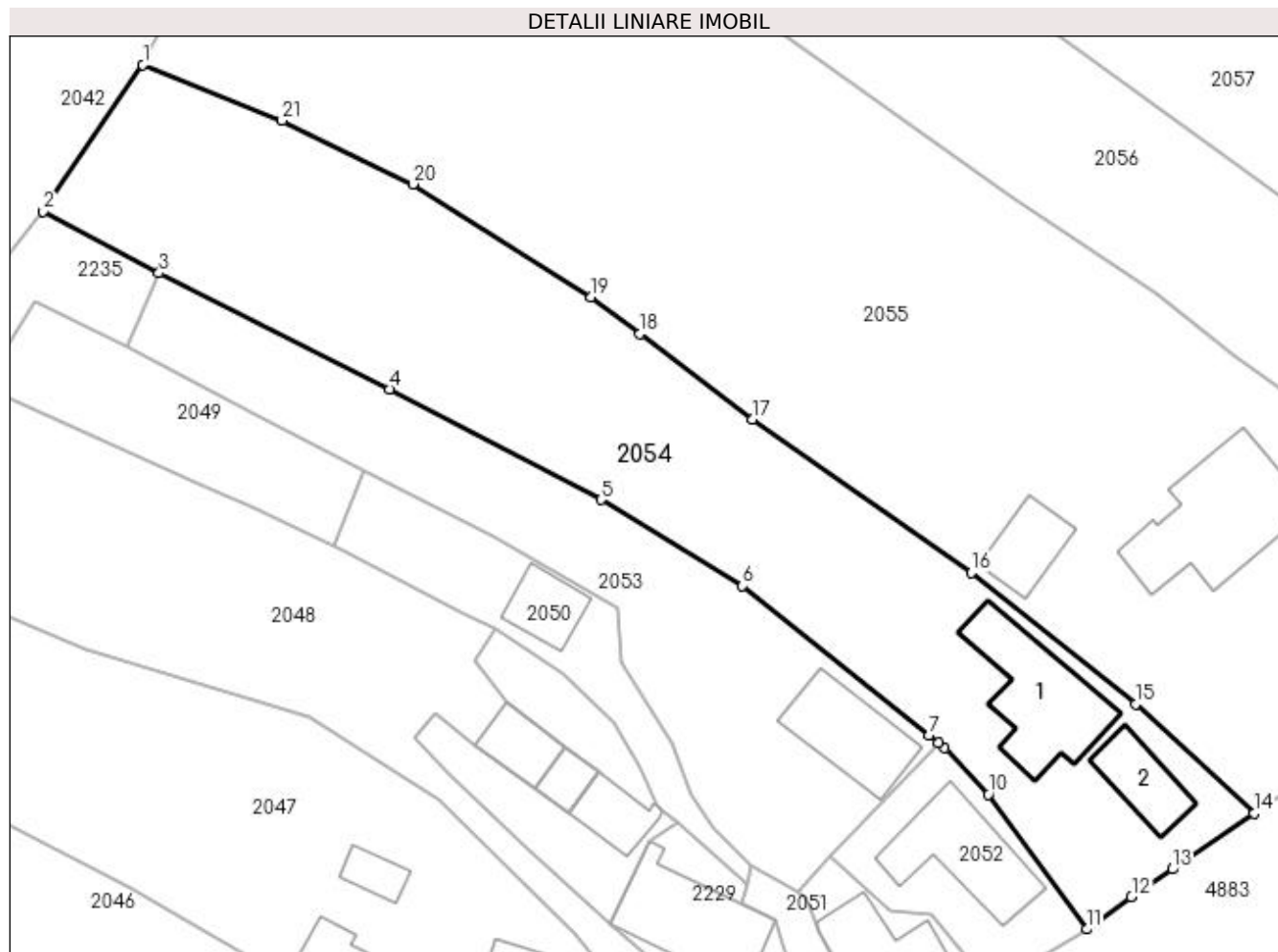
Inscrieri privind dezmembramintele dreptului de proprietate, drepturi reale de garanție și sarcini	Referințe
NU SUNT	

Anexa Nr. 1 La Partea I

Teren

Nr cadastral	Suprafața (mp)*	Observații / Referințe
81477	Din acte: 1.427 Masurata: 2.042	

* Suprafața este determinată în planul de proiecție Stereo 70.



Date referitoare la teren

Crt	Categorie folosință	Intravilan	Suprafața (mp)	Tarla	Parcelă	Nr. topo	Observații / Referințe
1	curți construcții	DA	580	8	507	-	
2	livada	DA	1.462	8	508	-	

Date referitoare la construcții

Crt	Număr	Destinație construcție	Supraf. (mp)	Situație juridică	Observații / Referințe
A1.1	81477-C1	construcții de locuințe	115	Cu acte	Nr. niveluri:1; S. construita la sol:115 mp; S. construita desfasurata:115 mp; CASA/1973
A1.2	81477-C2	construcții anexa	47	Cu acte	Nr. niveluri:1; S. construita la sol:47 mp; S. construita desfasurata:47 mp; ANEXA/1999

Lungime Segmente

1) Valorile lungimilor segmentelor sunt obținute din proiecție în plan.

Punct început	X / Y	Punct sfârșit	X / Y	Lungime segment (** (m)
1	507.309,538 421.573,539	2	507.300,015 421.559,53	16.939
3	507.311,082 421.553,627	4	507.333,117 421.542,533	24.67

Punct început	X / Y	Punct sfârșit	X / Y	Lungime segment (** (m)
2	507.300,015 421.559,53	3	507.311,082 421.553,627	12.543
4	507.333,117 421.542,533	5	507.353,355 421.531,965	22.831

Punct început	X / Y	Punct sfârșit	X / Y	Lungime segment (** (m))
5	507.353,355 421.531,965	6	507.366,882 421.523,732	15.835
7	507.384,756 421.509,478	8	507.385,584 421.508,763	1.094
9	507.386,204 421.508,227	10	507.390,4 421.503,785	6.11
11	507.399,786 421.490,908	12	507.404,08 421.493,984	5.282
13	507.407,97 421.496,655	14	507.415,787 421.501,967	9.451
15	507.404,469 421.512,427	16	507.388,756 421.524,973	20.107
17	507.367,824 421.539,64	18	507.357,079 421.547,825	13.507
19	507.352,362 421.551,31	20	507.335,348 421.562,141	20.169
21	507.322,854 421.568,204	1	507.309,538 421.573,539	14.345

Punct început	X / Y	Punct sfârșit	X / Y	Lungime segment (** (m))
6	507.366,882 421.523,732	7	507.384,756 421.509,478	22.862
8	507.385,584 421.508,763	9	507.386,204 421.508,227	0.82
10	507.390,4 421.503,785	11	507.399,786 421.490,908	15.935
12	507.404,08 421.493,984	13	507.407,97 421.496,655	4.719
14	507.415,787 421.501,967	15	507.404,469 421.512,427	15.411
16	507.388,756 421.524,973	17	507.367,824 421.539,64	25.559
18	507.357,079 421.547,825	19	507.352,362 421.551,31	5.865
20	507.335,348 421.562,141	21	507.322,854 421.568,204	13.887

** Lungimile segmentelor sunt determinate în planul de proiecție Stereo 70 și sunt rotunjite la 1 milimetru.

*** Distanța dintre puncte este formată din segmente cumulate ce sunt mai mici decât valoarea 1 milimetru.

**DATE DESPRE IMOBILUL NR. 2055**

Oficiul de Cadastru și Publicitate Imobiliară ARGES
Biroul de Cadastru și Publicitate Imobiliară Campulung

A. Partea I. Descrierea imobilului

TEREN Intravilan

Adresa: Loc. Valea Mare Pravat, Nr. 205, Jud. Arges

Nr. Crt	Nr cadastral Nr. topografic	Suprafața* (mp)	Observații / Referințe
A1		Din acte: 4.288 Masurata: 4.419	Sector cadastral:23 Teren imprejmuit;

Construcții

Crt	Nr cadastral Nr. topografic	Adresa	Observații / Referințe
A1.1		Loc. Valea Mare Pravat, Nr. 205, Jud. Arges	Nr. niveluri:2; S. construita la sol:142 mp; S. construita desfasurata:167 mp;
A1.2		Loc. Valea Mare Pravat, Nr. 205, Jud. Arges	Nr. niveluri:1; S. construita la sol:46 mp; S. construita desfasurata:46 mp;

B. Partea II. Proprietari și acte

Inscrieri privitoare la dreptul de proprietate și alte drepturi reale		Referințe
/		
Act Administrativ nr. 55101, din 03/10/1994 emis de CJPSDPAT ARGES;		
B1	Intabulare, drept de PROPRIETATE, dobandit prin Reconstituire, cota actuala 1/1, cota initiala 1/1 1) ȚUȚUIANU RODICA SANDA, lipsă CNP	A1
Act Normativ nr. 7, din 13/03/1996 emis de PARLAMENT (art. 12 alin. 16);		
B2	Intabulare, drept de PROPRIETATE, dobandit prin Construire, cota actuala 1/1, cota initiala 1/1 1) ȚUȚUIANU RODICA SANDA, lipsă CNP	A1.1, A1.2

C. Partea III. SARCINI .

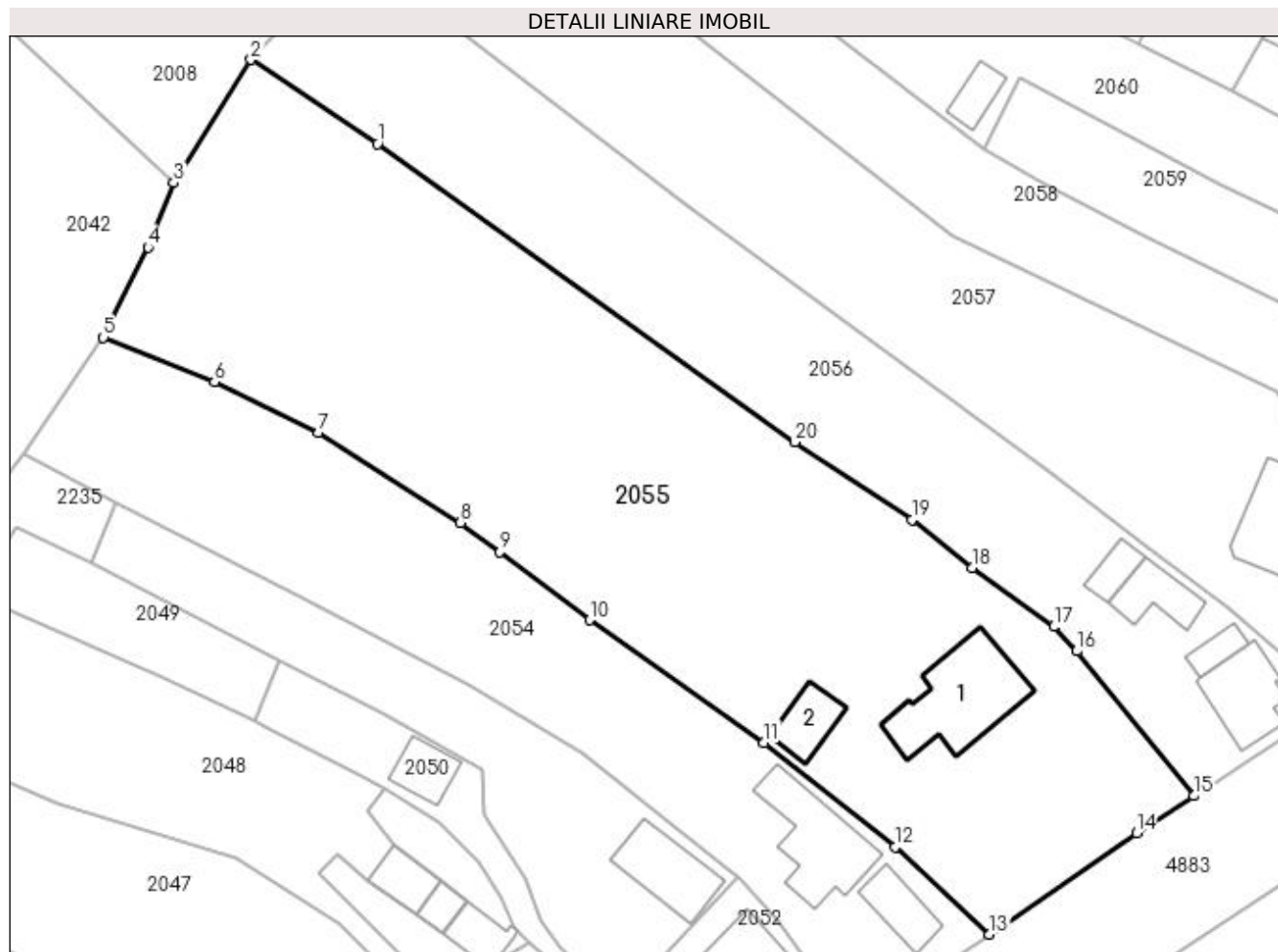
Inscrieri privind dezmembramintele dreptului de proprietate, drepturi reale de garanție și sarcini	Referințe
NU SUNT	

Anexa Nr. 1 La Partea I

Teren

Nr cadastral	Suprafața (mp)*	Observații / Referințe
	Din acte: 4.288	
	Masurata: 4.419	

* Suprafața este determinată în planul de proiecție Stereo 70.



Date referitoare la teren

Crt	Categorie folosință	Intra vilan	Suprafața (mp)	Tarla	Parcelă	Nr. topo	Observații / Referințe
1	curți construcții	DA	1.134	8	511	-	
2	livada	DA	3.285	8	509,510	-	

Date referitoare la construcții

Crt	Număr	Destinație construcție	Supraf. (mp)	Situație juridică	Observații / Referințe
A1.1		construcții de locuințe	142	Cu acte	Nr. niveluri:2; S. construita la sol:142 mp; S. construita desfasurata:167 mp;
A1.2		construcții anexa	46	Cu acte	Nr. niveluri:1; S. construita la sol:46 mp; S. construita desfasurata:46 mp;

Lungime Segmente

1) Valorile lungimilor segmentelor sunt obținute din proiecție în plan.

Punct început	X / Y	Punct sfârșit	X / Y	Lungime segment (** (m)
1	507.342,39 421.596,75	2	507.327,245 421.606,834	18.195
2	507.327,245 421.606,834	3	507.317,968 421.592,085	17.424

Punct început	X / Y	Punct sfârșit	X / Y	Lungime segment (** (m)
3	507.317,968 421.592,085	4	507.314,896 421.584,322	8.349
4	507.314,896 421.584,322	5	507.309,538 421.573,539	12.041
5	507.309,538 421.573,539	6	507.322,854 421.568,204	14.345
6	507.322,854 421.568,204	7	507.335,348 421.562,141	13.887
7	507.335,348 421.562,141	8	507.352,362 421.551,31	20.169
8	507.352,362 421.551,31	9	507.357,079 421.547,825	5.865
9	507.357,079 421.547,825	10	507.367,824 421.539,64	13.507
10	507.367,824 421.539,64	11	507.388,756 421.524,973	25.559
11	507.388,756 421.524,973	12	507.404,469 421.512,427	20.107
12	507.404,469 421.512,427	13	507.415,787 421.501,967	15.411
13	507.415,787 421.501,967	14	507.433,417 421.514,092	21.397
14	507.433,417 421.514,092	15	507.440,295 421.518,579	8.212
15	507.440,295 421.518,579	16	507.426,271 421.535,937	22.315
16	507.426,271 421.535,937	17	507.423,497 421.538,847	4.02
17	507.423,497 421.538,847	18	507.413,725 421.545,934	12.071
18	507.413,725 421.545,934	19	507.406,51 421.551,65	9.205
19	507.406,51 421.551,65	20	507.392,46 421.561,02	16.888
20	507.392,46 421.561,02	1	507.342,39 421.596,75	61.511

** Lungimile segmentelor sunt determinate în planul de proiecție Stereo 70 și sunt rotunjite la 1 milimetru.

*** Distanța dintre puncte este formată din segmente cumulate ce sunt mai mici decât valoarea 1 milimetru.



DATE DESPRE IMOBILUL NR. 2056

Oficiul de Cadastru și Publicitate Imobiliară ARGES
Biroul de Cadastru și Publicitate Imobiliară Campulung

A. Partea I. Descrierea imobilului

TEREN Intravilan

Nr. CF vechi:930
Nr. cadastral vechi:785

Adresa: Loc. Valea Mare Pravat, Nr. 204, Jud. Arges, pct Camin Casa

Nr. Crt	Nr cadastral Nr. topografic	Suprafața* (mp)	Observații / Referințe
A1	81817	Din acte: 2.026 Masurata: 2.333	Sector cadastral:23 Teren imprejmuit;

Construcții

Crt	Nr cadastral Nr. topografic	Adresa	Observații / Referințe
A1.1	81817-C1	Loc. Valea Mare Pravat, Nr. 204, Jud. Arges, pct Camin Casa	Nr. niveluri:2; S. construita la sol:80 mp; S. construita desfasurata:159 mp; Casa de locuit/P+1/1978-din caramida
A1.2	81817-C2	Loc. Valea Mare Pravat, Nr. 204, Jud. Arges, pct Camin Casa	Nr. niveluri:1; S. construita la sol:50 mp; S. construita desfasurata:50 mp; Anexa/Parter/1989 -din boltari
A1.3	81817-C3	Loc. Valea Mare Pravat, Nr. 204, Jud. Arges, pct Camin Casa	Nr. niveluri:2; S. construita la sol:22 mp; S. construita desfasurata:56 mp; Extindere Casa de locuit/P+1/2022-din boltari si lemn
A1.4	81817-C4	Loc. Valea Mare Pravat, Nr. 204, Jud. Arges, pct Camin Casa	Nr. niveluri:1; S. construita la sol:26 mp; S. construita desfasurata:26 mp; Extindere Anexa /Parter/2022-din boltari

B. Partea II. Proprietari și acte

Inscrieri privitoare la dreptul de proprietate și alte drepturi reale	Referințe
11099 / 19/09/2008	
Act Administrativ nr. 607, din 22/07/1978 emis de Primaria comunei Valea Mare Pravat (proces verbal nr 4114 din 07.10.2008, emis de Primaria comunei Valea Mare Pravat);	
B1	A1.1
Intabulare, drept de PROPRIETATE, dobandit prin Construire, cota actuala 1/2, cota initiala 1/1 1) GHEORGHILAS MARIANA, lipsă CNP	
Act Administrativ nr. 417, din 25/11/1989 emis de Primaria comunei Valea Mare Pravat;	
B2	A1.2
Intabulare, drept de PROPRIETATE-, dobandit prin Construire, cota actuala 1/2, cota initiala 1/1 1) GHEORGHILAS MARIANA, lipsă CNP	
13185 / 03/11/2008	
Act Notarial nr. 2319, din 31/10/2008 emis de notar public Zipisi Cornelia;	
B3	A1
Intabulare, drept de PROPRIETATE-bun propriu, dobandit prin lesire Din Indiviziune, cota actuala 1/1, cota initiala 1/1 1) GHEORGHILAS MARIANA, lipsă CNP	
B4	A1.2
in baza adeverintei cu nr. 5431/19.11.2008 emis de Primaria comunei Valea Mare Pravat se inscrie ca si coproprietar al constructiei C2, cu titlu de construire si Gheorghilas Mariana	
3809 / 18/02/2022	
Act Administrativ nr. 300, din 19/01/2022 emis de PRIMARIA VALEA MARE PRAVAT (act administrativ nr 525 din 31.01.2022, emis de PRIMARIA VALEA MARE PRAVAT;act administrativ nr 527 din 31.01.2022, emis de PRIMARIA VALEA MARE PRAVAT);	
B5	A1.3, A1.4
Intabulare, drept de PROPRIETATE, dobandit prin Construire, cota actuala 1/1, cota initiala 1/1 1) GHEORGHILAS MARIANA	
16880 / 08/08/2022	
Act Notarial nr. 107, din 08/08/2022 emis de ZIPISI ANDREEA BIANCA;	
B6	A1.1, A1.2
Intabulare, drept de PROPRIETATE-bun propriu, dobandit prin Succesiune, cota actuala 2/16, cota initiala 2/16 1) GHEORGHILAS MARIANA	
B7	A1.1, A1.2
Intabulare, drept de PROPRIETATE-bun propriu, dobandit prin Succesiune, cota actuala 3/16, cota initiala 3/16 1) GUINEA IUSTINA	
B8	A1.1, A1.2
Intabulare, drept de PROPRIETATE-bun propriu, dobandit prin Succesiune, cota actuala 3/16, cota initiala 3/16 1) LAZARESCU IULIANA	

C. Partea III. SARCINI .

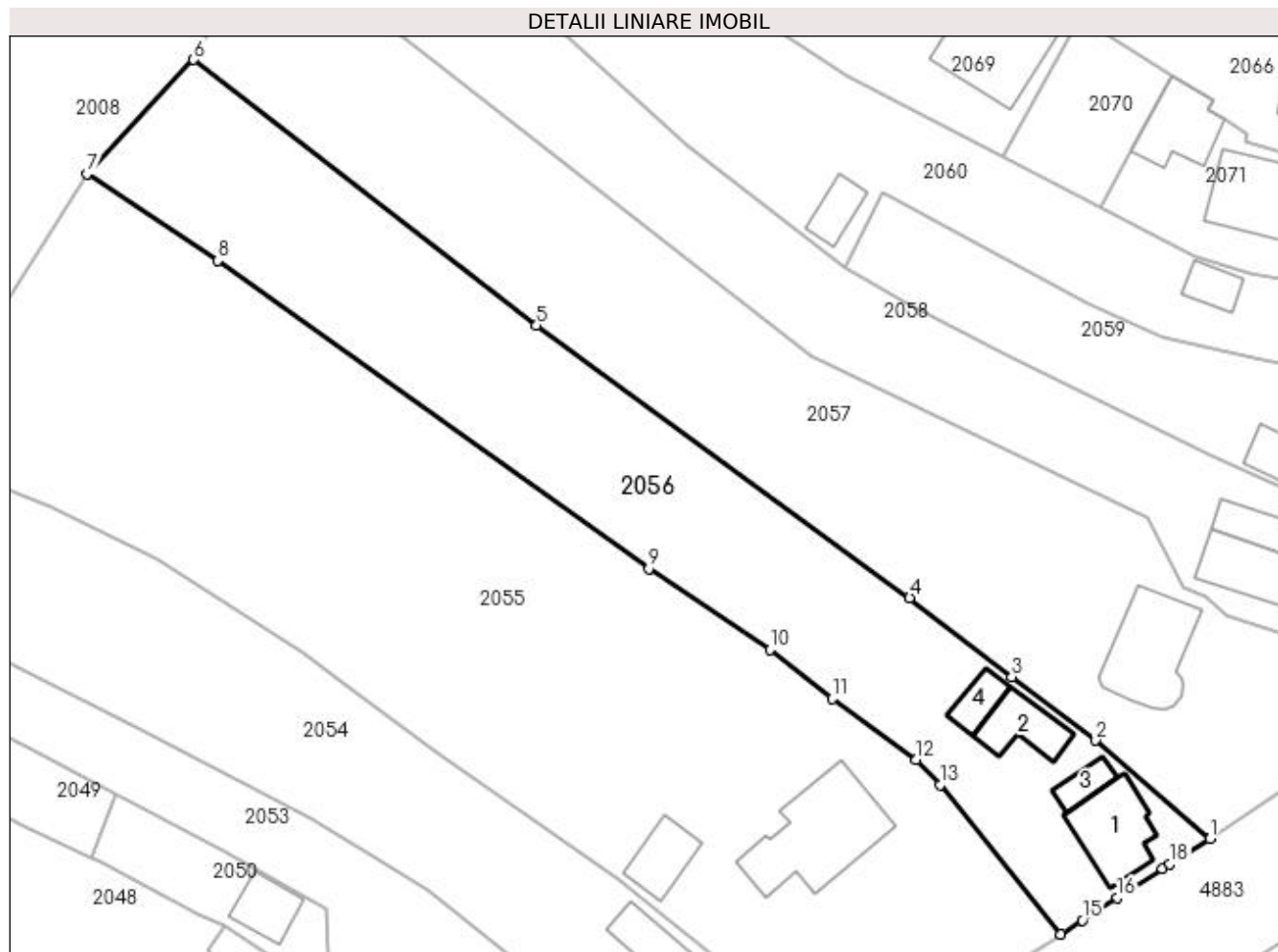
Inscrieri privind dezmembramintele dreptului de proprietate, drepturi reale de garanție și sarcini	Referințe
NU SUNT	

Anexa Nr. 1 La Partea I

Teren

Nr cadastral	Suprafața (mp)*	Observații / Referințe
81817	Din acte: 2.026 Masurata: 2.333	

* Suprafața este determinată în planul de proiecție Stereo 70.



Date referitoare la teren

Crt	Categorie folosință	Intra vilan	Suprafața (mp)	Tarla	Parcelă	Nr. topo	Observații / Referințe
1	curți constructii	DA	468	8	512	-	
2	arabil	DA	587	8	513	-	
3	faneata	DA	1.278	8	513	-	

Date referitoare la construcții

Crt	Număr	Destinație construcție	Supraf. (mp)	Situație juridică	Observații / Referințe
A1.1	81817-C1	construcții de locuințe	80	Cu acte	Nr. niveluri:2; S. construita la sol:80 mp; S. construita desfasurata:159 mp; Casa de locuit/P+1/1978-din caramida
A1.2	81817-C2	construcții anexa	50	Cu acte	Nr. niveluri:1; S. construita la sol:50 mp; S. construita desfasurata:50 mp; Anexa/Parter/1989 -din boltari
A1.3	81817-C3	construcții de locuințe	22	Cu acte	Nr. niveluri:2; S. construita la sol:22 mp; S. construita desfasurata:56 mp; Extindere Casa de locuit/P+1/2022-din boltari si lemn
A1.4	81817-C4	construcții anexa	26	Cu acte	Nr. niveluri:1; S. construita la sol:26 mp; S. construita desfasurata:26 mp; Extindere Anexa /Parter/2022-din boltari

Lungime Segmente

1) Valorile lungimilor segmentelor sunt obținute din proiecție în plan.

Punct început	X / Y	Punct sfârșit	X / Y	Lungime segment (** (m)
1	507.457,631 421.529,684	2	507.444,354 421.541,105	17.513
2	507.444,354 421.541,105	3	507.434,578 421.548,443	12.224
3	507.434,578 421.548,443	4	507.422,74 421.557,65	14.997
4	507.422,74 421.557,65	5	507.379,43 421.589,243	53.609
5	507.379,43 421.589,243	6	507.339,614 421.620,077	50.359
6	507.339,614 421.620,077	7	507.327,245 421.606,834	18.121
7	507.327,245 421.606,834	8	507.342,39 421.596,75	18.195
8	507.342,39 421.596,75	9	507.392,46 421.561,02	61.511
9	507.392,46 421.561,02	10	507.406,51 421.551,65	16.888
10	507.406,51 421.551,65	11	507.413,725 421.545,934	9.205
11	507.413,725 421.545,934	12	507.423,497 421.538,847	12.071
12	507.423,497 421.538,847	13	507.426,271 421.535,937	4.02
13	507.426,271 421.535,937	14	507.440,295 421.518,579	22.315
14	507.440,295 421.518,579	15	507.442,794 421.520,184	2.97
15	507.442,794 421.520,184	16	507.446,863 421.522,848	4.864
16	507.446,863 421.522,848	17	507.452,073 421.526,199	6.195
17	507.452,073 421.526,199	18	507.452,948 421.526,727	1.022
18	507.452,948 421.526,727	1	507.457,631 421.529,684	5.538

** Lungimile segmentelor sunt determinate în planul de proiecție Stereo 70 și sunt rotunjite la 1 milimetru.

*** Distanța dintre puncte este formată din segmente cumulate ce sunt mai mici decât valoarea 1 milimetru.



DATE DESPRE IMOBILUL NR. 2057

Oficiul de Cadastru și Publicitate Imobiliară ARGES
Biroul de Cadastru și Publicitate Imobiliară Campulung

A. Partea I. Descrierea imobilului

TEREN Intravilan

Adresa: Loc. Valea Mare Pravat, Nr. 203A, Jud. Arges

Nr. Crt	Nr cadastral Nr. topografic	Suprafața* (mp)	Observații / Referințe
A1	80522	2.892	Sector cadastral:23 Teren neimprijmit;

Construcții

Crt	Nr cadastral Nr. topografic	Adresa	Observații / Referințe
A1.1	80522-C1	Loc. Valea Mare Pravat, Nr. 203A, Jud. Arges	Nr. niveluri:2; S. construita la sol:106 mp; S. construita desfasurata:188 mp; Autorizate construire nr. 5/28.03.1993, FOSTA C3

B. Partea II. Proprietari și acte

Inscrieri privitoare la dreptul de proprietate și alte drepturi reale		Referințe
13471 / 30/08/2011		
Act Notarial nr. 675, din 26/08/2011 emis de BNP TULUCA FILOFTEIA;		
B1	Se infiinteaza cartea funciara 80522 a imobilului cu numarul cadastral 80522/Valea Mare Pravat, rezultat din dezmembrarea imobilului cu numarul cadastral 80509 inscris in cartea funciara 80509;	A1, A1.1
Act Notarial nr. 44, din 23/03/2011 emis de BNP Zipisi Cornelia (act administrativ nr. 5175/23-06-2011 emis de Primaria Valea Mare Pravat; act administrativ nr. 5174/23-06-2011 emis de Primaria Valea Mare Pravat; act notarial nr. 2147/8/08-08-1974 emis de Notariatul de Stat Local Campulung; act notarial nr. 145/28-10-2009 emis de BNP Zipisi Cornelia; act administrativ nr. 5180/23-06-2011 emis de Primaria Valea Mare Pravat; act administrativ nr. 5181/23-06-2011 emis de Primaria Valea Mare Pravat; act administrativ nr. 5/28-03-2003 emis de Primaria Valea Mare Pravat; act administrativ nr. 1016/16-04-2007 emis de Primaria Valea Mare Pravat; act administrativ nr. 5749/04-02-2011 emis de PRIMARIA VALEA MARE PRAVAT;);		
B2	Intabulare, drept de PROPRIETATE, dobandit prin Iesire Din Indiviziune, cota actuala 1/2, cota initiala 1/2 1) TUTUIANU IF. ION	A1
B3	Intabulare, drept de PROPRIETATE, dobandit prin Succesiune, cota actuala 1/2, cota initiala 1/2 1) TUTUIANU IF. ION	A1
B4	Intabulare, drept de PROPRIETATE, dobandit prin Construire, cota actuala 1/1, cota initiala 1/1 1) TUTUIANU ION 2) TUTUIANU MARIA, lipsă CNP <i>OBSERVATII: pozitie transcrisa din CF 80509/Valea Mare Pravat, inscrisa prin incheierea nr. 9934 din 23/06/2011;</i>	A1.1
13475 / 30/08/2011		
Act Notarial nr. 676, din 26/08/2011 emis de BNP TULUCA FILOFTEIA (act administrativ nr. SERIA C4 NR 788284/05-08-1978 emis de CONSILIUL POPULAR CURTEA DE ARGE;);		
B6	se noteaza rectificarea CF, in sensul ca locuinta C3 este edificata de catre sotii TUTUIANU ION si TUTUIANU MARIA in tmpul casatoriei in baza autorizatiei de construire nr. 5/28.03.2033, emisa de catre Primaria Valea Mare Pravat, urmand a se inscrie dreptul de proprietate cu titlul de drept construire asupra constructiei sub B4.2 si in favoarea lui TUTUIANU MARIA	A1, A1.1

C. Partea III. SARCINI .

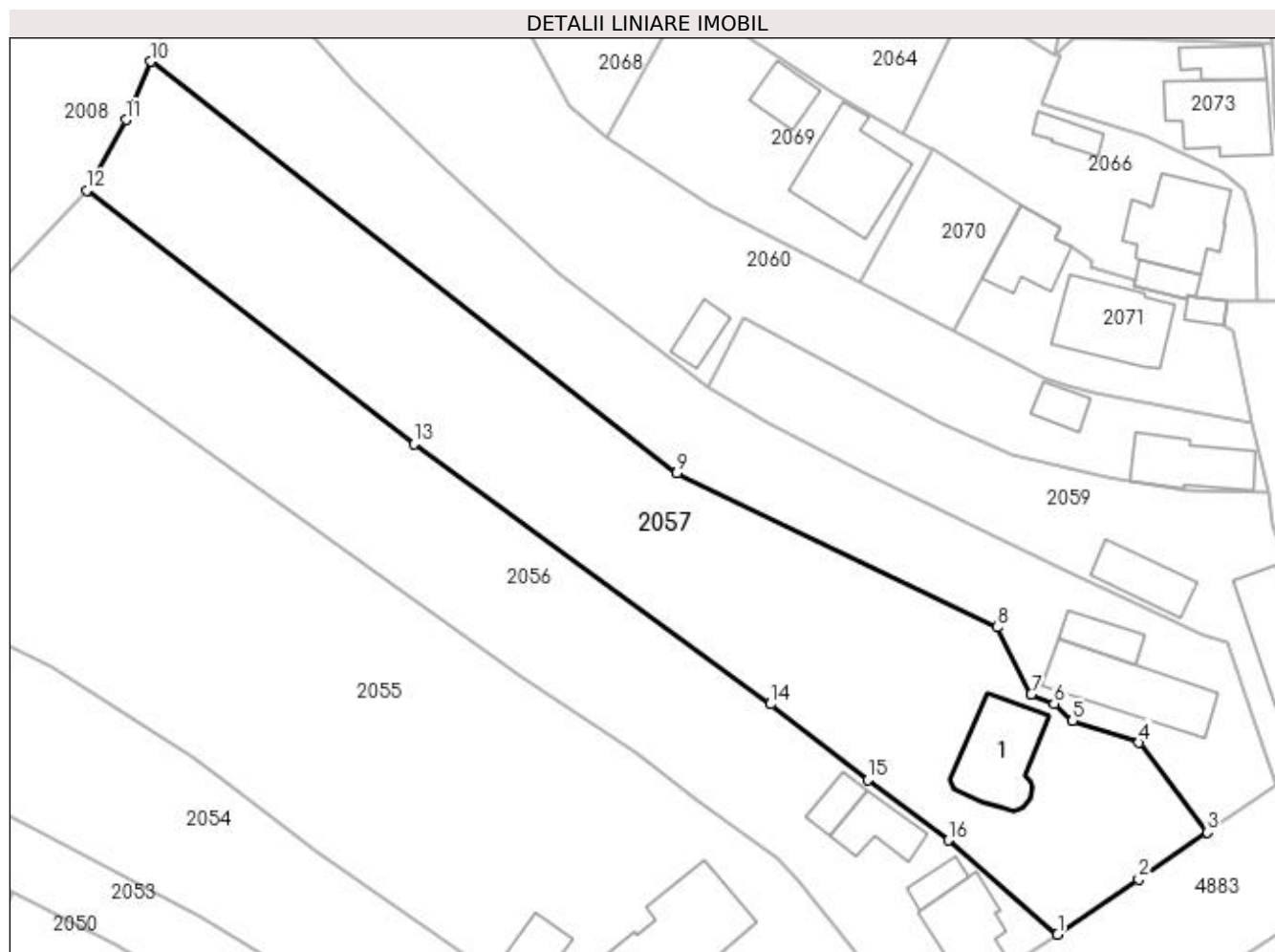
Inscrieri privind dezmembramintele dreptului de proprietate, drepturi reale de garanție și sarcini	Referințe
NU SUNT	

Anexa Nr. 1 La Partea I

Teren

Nr cadastral	Suprafața (mp)*	Observații / Referințe
80522	2.892	

* Suprafața este determinată în planul de proiecție Stereo 70.



Date referitoare la teren

Crt	Categorie folosință	Intra vilan	Suprafața (mp)	Tarla	Parcelă	Nr. topo	Observații / Referințe
1	curți constructii	DA	670	8	515,516	-	
2	faneata	DA	2.222	8	514,515	-	

Date referitoare la construcții

Crt	Număr	Destinație construcție	Supraf. (mp)	Situație juridică	Observații / Referințe
A1.1	80522-C1	construcții de locuințe	106	Cu acte	Nr. niveluri:2; S. construita la sol:106 mp; S. construita desfasurata:188 mp; Autorizate construire nr. 5/28.03.1993, FOSTA C3

Lungime Segmente

1) Valorile lungimilor segmentelor sunt obținute din proiecție în plan.

Punct început	X / Y	Punct sfârșit	X / Y	Lungime segment (** (m)
1	507.457,631 421.529,684	2	507.467,484 421.536,362	11.903
2	507.467,484 421.536,362	3	507.475,855 421.542,057	10.125
3	507.475,855 421.542,057	4	507.467,497 421.552,971	13.747

Punct început	X / Y	Punct sfârșit	X / Y	Lungime segment (** (m)
4	507.467,497 421.552,971	5	507.459,428 421.555,613	8.491
5	507.459,428 421.555,613	6	507.457,195 421.557,721	3.071
6	507.457,195 421.557,721	7	507.454,404 421.558,823	3.001
7	507.454,404 421.558,823	8	507.450,293 421.566,992	9.145
8	507.450,293 421.566,992	9	507.411,371 421.585,709	43.189
9	507.411,371 421.585,709	10	507.347,432 421.635,715	81.171
10	507.347,432 421.635,715	11	507.344,398 421.628,631	7.706
11	507.344,398 421.628,631	12	507.339,614 421.620,077	9.801
12	507.339,614 421.620,077	13	507.379,43 421.589,243	50.359
13	507.379,43 421.589,243	14	507.422,74 421.557,65	53.609
14	507.422,74 421.557,65	15	507.434,578 421.548,443	14.997
15	507.434,578 421.548,443	16	507.444,354 421.541,105	12.224
16	507.444,354 421.541,105	1	507.457,631 421.529,684	17.513

** Lungimile segmentelor sunt determinate în planul de proiecție Stereo 70 și sunt rotunjite la 1 milimetru.

*** Distanța dintre puncte este formată din segmente cumulate ce sunt mai mici decât valoarea 1 milimetru.

**DATE DESPRE IMOBILUL NR. 2058**

Oficiul de Cadastru și Publicitate Imobiliară ARGES
Biroul de Cadastru și Publicitate Imobiliară Campulung

A. Partea I. Descrierea imobilului

TEREN Intravilan

Adresa: Loc. Valea Mare Pravăț, Nr. 203, Jud. Arges

Nr. Crt	Nr cadastral Nr. topografic	Suprafața* (mp)	Observații / Referințe
A1	80521	2.000	Sector cadastral:23 Teren neimprijmit;

Construcții

Crt	Nr cadastral Nr. topografic	Adresa	Observații / Referințe
A1.1	80521-C1	Loc. Valea Mare Pravăț, Nr. 203, Jud. Arges	Nr. niveluri:1; S. construita la sol:120 mp; S. construita desfasurata:120 mp;
A1.2		Loc. Valea Mare Pravăț, Nr. 203, Jud. Arges	Nr. niveluri:1; S. construita la sol:37 mp; S. construita desfasurata:37 mp;

B. Partea II. Proprietari și acte

Inscrieri privitoare la dreptul de proprietate și alte drepturi reale		Referințe
13471 / 30/08/2011		
Act Notarial nr. 675, din 26/08/2011 emis de BNP TULUCA FILOFTEIA;		
B1	Se infiinteaza cartea funciara 80521 a imobilului cu numarul cadastral 80521/Valea Mare Pravăț, rezultat din dezmembrarea imobilului cu numarul cadastral 80509 inscris in cartea funciara 80509;	A1, A1.1
13473 / 30/08/2011		
Act Notarial nr. 677, din 26/08/2011 emis de BNP TULUCA FILOFTEIA;		
B6	Intabulare, drept de PROPRIETATE, dobandit prin Conventie, cota actuala 1/1, cota initiala 1/1 1) BANU PETRE-AURELIAN 2) BANU ELENA-TINELUSA	A1, A1.1
/		
Act Normativ nr. 7, din 13/03/1996 emis de PARLAMENT (art. 12 alin. 16);		
B7	Intabulare, drept de PROPRIETATE, dobandit prin Construire, cota actuala 1/1, cota initiala 1/1 1) BANU PETRE-AURELIAN 2) BANU ELENA-TINELUSA	A1.2

C. Partea III. SARCINI .

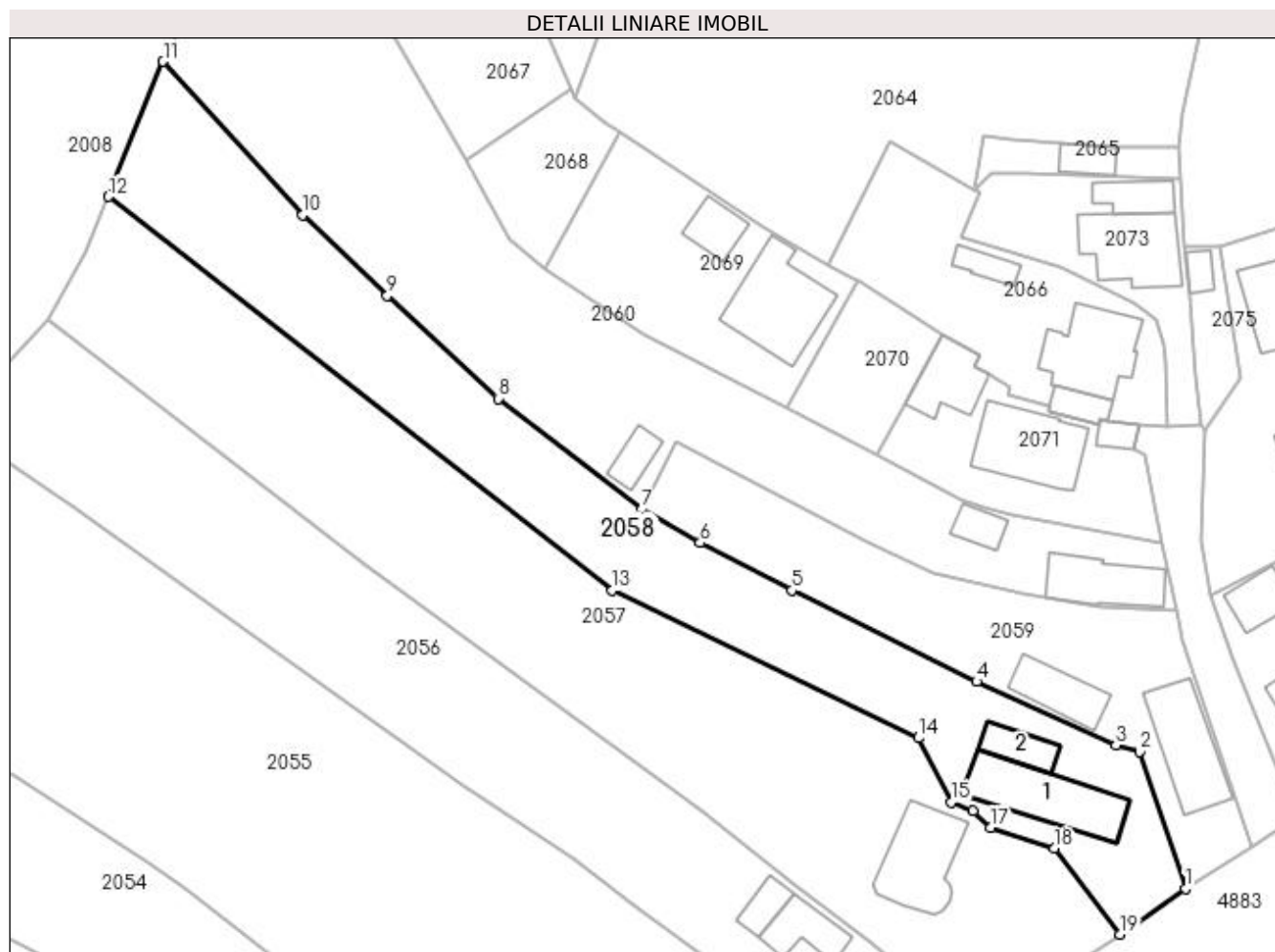
Inscrieri privind dezmembramintele dreptului de proprietate, drepturi reale de garanție și sarcini	Referințe
NU SUNT	

Anexa Nr. 1 La Partea I

Teren

Nr cadastral	Suprafața (mp)*	Observații / Referințe
80521	2.000	

* Suprafața este determinată în planul de proiecție Stereo 70.



Date referitoare la teren

Crt	Categorie folosință	Intra vilan	Suprafața (mp)	Tarla	Parcelă	Nr. topo	Observații / Referințe
1	curți constructii	DA	557	8	515,516	-	
2	faneata	DA	1.443	8	514	-	

Date referitoare la construcții

Crt	Număr	Destinație construcție	Supraf. (mp)	Situație juridică	Observații / Referințe
A1.1	80521-C1	construcții de locuințe	120	Cu acte	Nr. niveluri:1; S. construita la sol:120 mp; S. construita desfasurata:120 mp;
A1.2		construcții anexa	37	Cu acte	Nr. niveluri:1; S. construita la sol:37 mp; S. construita desfasurata:37 mp;

Lungime Segmente

1) Valorile lungimilor segmentelor sunt obținute din proiecție în plan.

Punct început	X / Y	Punct sfârșit	X / Y	Lungime segment (** (m)
1	507.484,205 421.547,869	2	507.478,341 421.565,243	18.337
2	507.478,341 421.565,243	3	507.475,358 421.566,105	3.105

Punct început	X / Y	Punct sfârșit	X / Y	Lungime segment (** (m)
3	507.475,358 421.566,105	4	507.457,684 421.574,152	19.42
4	507.457,684 421.574,152	5	507.434,214 421.585,738	26.174
5	507.434,214 421.585,738	6	507.422,542 421.591,768	13.138
6	507.422,542 421.591,768	7	507.415,183 421.596,049	8.514
7	507.415,183 421.596,049	8	507.396,892 421.610,068	23.045
8	507.396,892 421.610,068	9	507.382,806 421.623,113	19.199
9	507.382,806 421.623,113	10	507.372,079 421.633,358	14.833
10	507.372,079 421.633,358	11	507.354,367 421.652,858	26.343
11	507.354,367 421.652,858	12	507.347,432 421.635,715	18.493
12	507.347,432 421.635,715	13	507.411,371 421.585,709	81.171
13	507.411,371 421.585,709	14	507.450,293 421.566,992	43.189
14	507.450,293 421.566,992	15	507.454,404 421.558,823	9.145
15	507.454,404 421.558,823	16	507.457,195 421.557,721	3.001
16	507.457,195 421.557,721	17	507.459,428 421.555,613	3.071
17	507.459,428 421.555,613	18	507.467,497 421.552,971	8.491
18	507.467,497 421.552,971	19	507.475,855 421.542,057	13.747
19	507.475,855 421.542,057	1	507.484,205 421.547,869	10.174

** Lungimile segmentelor sunt determinate în planul de proiecție Stereo 70 și sunt rotunjite la 1 milimetru.

*** Distanța dintre puncte este formată din segmente cumulate ce sunt mai mici decât valoarea 1 milimetru.

**DATE DESPRE IMOBILUL NR. 2059**

Oficiul de Cadastru și Publicitate Imobiliară ARGES
Biroul de Cadastru și Publicitate Imobiliară Campulung

A. Partea I. Descrierea imobilului

TEREN Intravilan

Adresa: Loc. Valea Mare Pravat, Nr. 202, Jud. Arges

Nr. Crt	Nr cadastral Nr. topografic	Suprafața* (mp)	Observații / Referințe
A1		Din acte: 1.200 Masurata: 1.041	Sector cadastral:23 Teren imprejmuit;

Construcții

Crt	Nr cadastral Nr. topografic	Adresa	Observații / Referințe
A1.1		Loc. Valea Mare Pravat, Nr. 202, Jud. Arges	Nr. niveluri:2; S. construita la sol:103 mp; S. construita desfasurata:128 mp; Locuință din cărămidă, acoperită cu tablă
A1.2		Loc. Valea Mare Pravat, Nr. 202, Jud. Arges	Nr. niveluri:1; S. construita la sol:60 mp; S. construita desfasurata:60 mp; Anexă din cărămidă, acoperită cu țiglă

B. Partea II. Proprietari și acte

Inscrieri privitoare la dreptul de proprietate și alte drepturi reale		Referințe
/		
Act Notarial nr. 3641, din 25/07/1994 emis de NOTARIATUL DE STAT LOCAL CAMPULUNG;		
B1	Intabulare, drept de PROPRIETATE bun propriu , dobandit prin Conventie, cota actuala 23/32, cota initiala 23/32 1) MARE DUMITRU , văduv	A1, A1.1, A1.2
Act Notarial nr. 338, din 22/07/1993 emis de NOTARIATUL DE STAT LOCAL CAMPULUNG;		
B2	Intabulare, drept de PROPRIETATE bun propriu , dobandit prin Succesiune, cota actuala 3/64, cota initiala 3/64 1) MARE ALINA MARIA , lipsă CNP	A1, A1.1, A1.2
B3	Intabulare, drept de PROPRIETATE bun propriu , dobandit prin Succesiune, cota actuala 3/32, cota initiala 3/32 1) MARE DUMITRU , văduv	A1, A1.1, A1.2
B4	Intabulare, drept de PROPRIETATE bun propriu , dobandit prin Succesiune, cota actuala 3/32, cota initiala 3/32 1) MARE GHEORGHE , lipsă CNP	A1, A1.1, A1.2
B5	Intabulare, drept de PROPRIETATE bun propriu , dobandit prin Succesiune, cota actuala 3/64, cota initiala 3/64 1) MARE ELENA DANIELA , lipsă CNP	A1, A1.1, A1.2

C. Partea III. SARCINI .

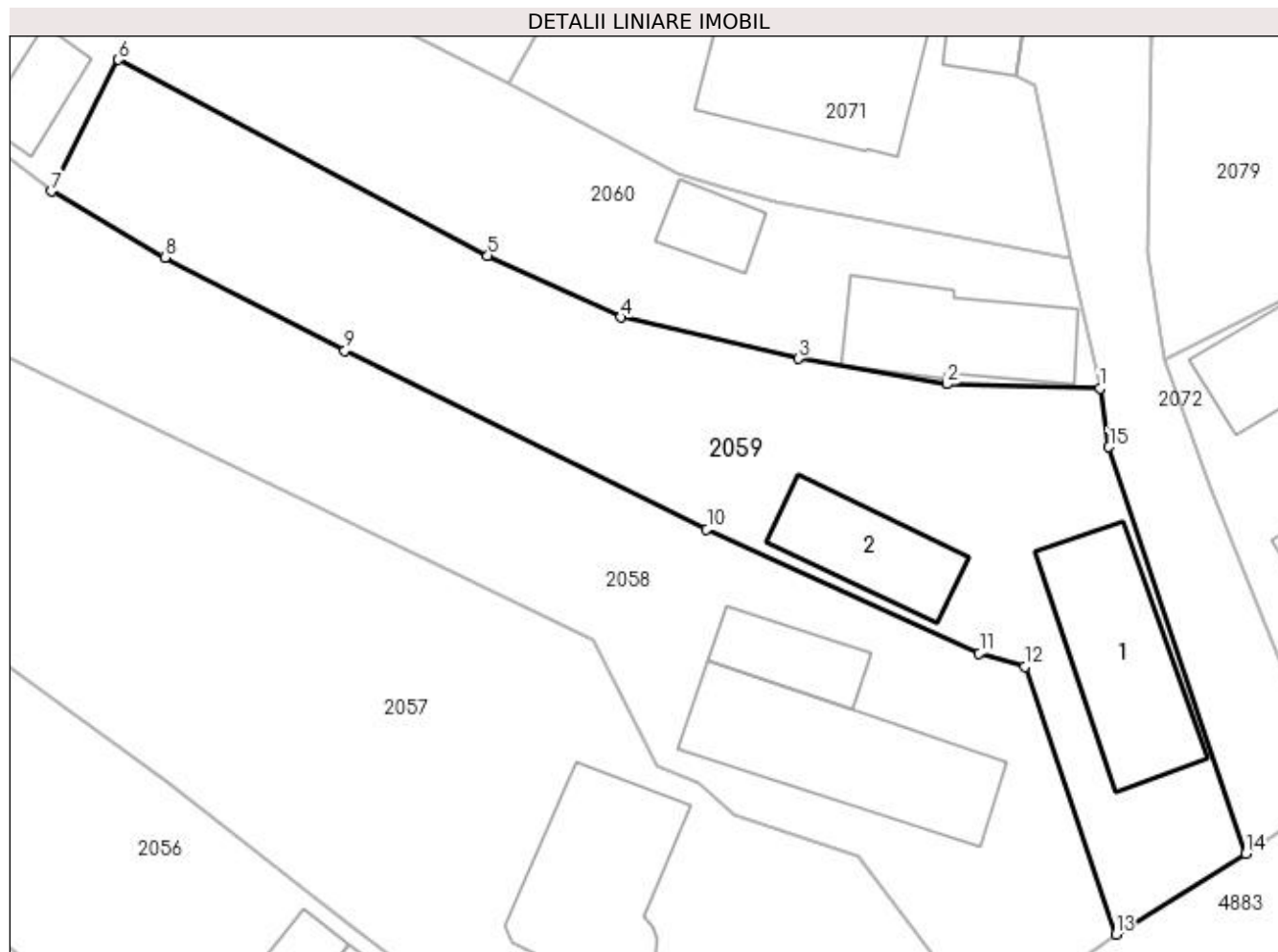
Inscrieri privind dezmembramintele dreptului de proprietate, drepturi reale de garanție și sarcini	Referințe
NU SUNT	

Anexa Nr. 1 La Partea I

Teren

Nr cadastral	Suprafața (mp)*	Observații / Referințe
	Din acte: 1.200 Masurata: 1.041	

* Suprafața este determinată în planul de proiecție Stereo 70.



Date referitoare la teren

Crt	Categorie folosință	Intra vilan	Suprafața (mp)	Tarla	Parcelă	Nr. topo	Observații / Referințe
1	curți constructii	DA	514	8	517	-	
2	livada	DA	527	8	518	-	

Date referitoare la construcții

Crt	Număr	Destinație construcție	Supraf. (mp)	Situație juridică	Observații / Referințe
A1.1		construcții de locuințe	103	Cu acte	Nr. niveluri:2; S. construita la sol:103 mp; S. construita desfasurata:128 mp; Locuință din cărămidă, acoperită cu tablă
A1.2		construcții anexa	60	Cu acte	Nr. niveluri:1; S. construita la sol:60 mp; S. construita desfasurata:60 mp; Anexă din cărămidă, acoperită cu țiglă

Lungime Segmente

1) Valorile lungimilor segmentelor sunt obținute din proiecție în plan.

Punct început	X / Y	Punct sfârșit	X / Y	Lungime segment (** (m)
1	507.483,192 421.583,278	2	507.473,269 421.583,563	9.927

Punct început	X / Y	Punct sfârșit	X / Y	Lungime segment (** (m)
2	507.473,269 421.583,563	3	507.463,636 421.585,199	9.771
3	507.463,636 421.585,199	4	507.452,095 421.587,878	11.848
4	507.452,095 421.587,878	5	507.443,475 421.591,881	9.504
5	507.443,475 421.591,881	6	507.419,527 421.604,586	27.109
6	507.419,527 421.604,586	7	507.415,183 421.596,049	9.579
7	507.415,183 421.596,049	8	507.422,542 421.591,768	8.514
8	507.422,542 421.591,768	9	507.434,214 421.585,738	13.138
9	507.434,214 421.585,738	10	507.457,684 421.574,152	26.174
10	507.457,684 421.574,152	11	507.475,358 421.566,105	19.42
11	507.475,358 421.566,105	12	507.478,341 421.565,243	3.105
12	507.478,341 421.565,243	13	507.484,205 421.547,869	18.337
13	507.484,205 421.547,869	14	507.492,635 421.553,106	9.924
14	507.492,635 421.553,106	15	507.483,764 421.579,469	27.816
15	507.483,764 421.579,469	1	507.483,192 421.583,278	3.852

** Lungimile segmentelor sunt determinate în planul de proiecție Stereo 70 și sunt rotunjite la 1 milimetru.

*** Distanța dintre puncte este formată din segmente cumulate ce sunt mai mici decât valoarea 1 milimetru.

**DATE DESPRE IMOBILUL NR. 2060**

Oficiul de Cadastru și Publicitate Imobiliară ARGES
Biroul de Cadastru și Publicitate Imobiliară Campulung

A. Partea I. Descrierea imobilului

TEREN Intravilan

Nr. CF vechi:260
Nr. cadastral vechi:438

Adresa: Loc. Valea Mare Pravat, Jud. Arges, pct Camin Casa

Nr. Crt	Nr cadastral Nr. topografic	Suprafața* (mp)	Observații / Referințe
A1	81142	Din acte: 2.324 Masurata: 2.425	Sector cadastral:23 Teren imprejmuit;

Construcții

Crt	Nr cadastral Nr. topografic	Adresa	Observații / Referințe
A1.1	81142-C1	Loc. Valea Mare Pravat, Jud. Arges, pct Camin Casa	Nr. niveluri:1; S. construita la sol:79 mp; S. construita desfasurata:79 mp; se rectifica cf.art.12,alin.16 (Legea7/1996)
A1.2		Loc. Valea Mare Pravat, Jud. Arges, pct Camin Casa	Nr. niveluri:1; S. construita la sol:26 mp; S. construita desfasurata:26 mp;
A1.3		Loc. Valea Mare Pravat, Jud. Arges, pct Camin Casa	Nr. niveluri:1; S. construita la sol:29 mp; S. construita desfasurata:29 mp;

B. Partea II. Proprietari și acte

Inscrieri privitoare la dreptul de proprietate și alte drepturi reale	Referințe
9784 / 06/07/2017	
Act Notarial nr. 948, din 04/07/2017 emis de Tuluca Filofteia;	
B4	A1, A1.1
Intabulare, drept de PROPRIETATE, dobandit prin Conventie, cota actuala 1/1, cota initiala 1/1 1) GRIGORE IONELA-CĂTĂLINA, necasatorita	
/	
Act Normativ nr. 7, din 13/03/1996 emis de PARLAMENT (art. 12 alin. 16);	
B5	A1.2, A1.3
Intabulare, drept de PROPRIETATE, dobandit prin Construire, cota actuala 1/1, cota initiala 1/1 1) GRIGORE IONELA-CĂTĂLINA	

C. Partea III. SARCINI .

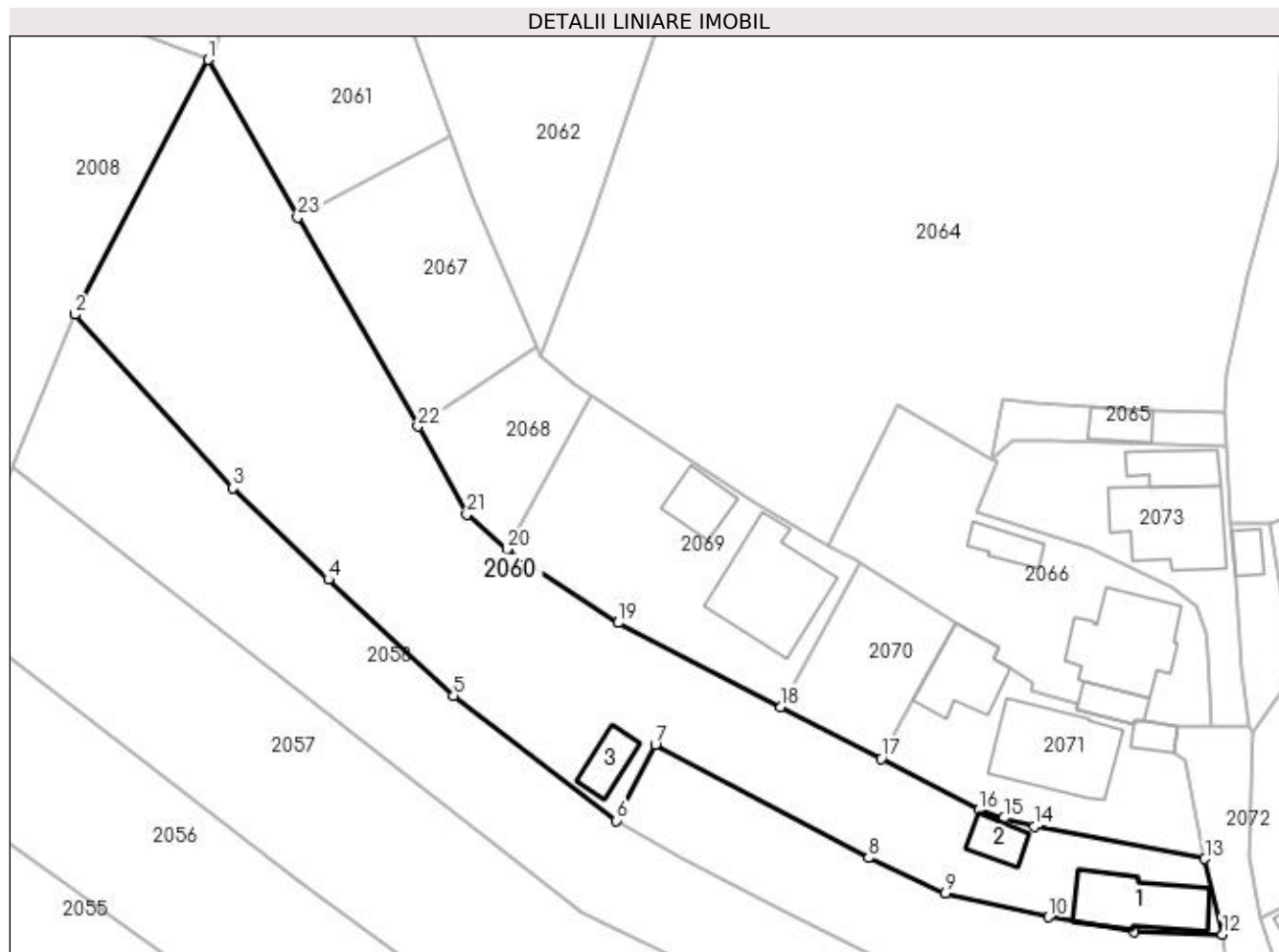
Inscrieri privind dezmembramintele dreptului de proprietate, drepturi reale de garanție și sarcini	Referințe
NU SUNT	

Anexa Nr. 1 La Partea I

Teren

Nr cadastral	Suprafața (mp)*	Observații / Referințe
81142	Din acte: 2.324 Masurata: 2.425	

* Suprafața este determinată în planul de proiecție Stereo 70.



Date referitoare la teren

Crt	Categorie folosință	Intravilan	Suprafața (mp)	Tarla	Parcelă	Nr. topo	Observații / Referințe
1	curți construcții	DA	400	8	519	-	
2	faneata	DA	2.025	8	520	-	

Date referitoare la construcții

Crt	Număr	Destinație construcție	Supraf. (mp)	Situație juridică	Observații / Referințe
A1.1	81142-C1	construcții de locuințe	Din acte: 54 Masurata: 79	Cu acte	Nr. niveluri:1; S. construita la sol:79 mp; S. construita desfasurata:79 mp; se rectifica cf. art.12,alin.16(Legea7/1996)
A1.2		construcții anexa	26	Cu acte	Nr. niveluri:1; S. construita la sol:26 mp; S. construita desfasurata:26 mp;
A1.3		construcții anexa	29	Cu acte	Nr. niveluri:1; S. construita la sol:29 mp; S. construita desfasurata:29 mp;

Lungime Segmente

1) Valorile lungimilor segmentelor sunt obținute din proiecție în plan.

Punct început	X / Y	Punct sfârșit	X / Y	Lungime segment (** (m))
1	507.369,302 421.681,46	2	507.354,367 421.652,858	32.267

Punct început	X / Y	Punct sfârșit	X / Y	Lungime segment (** (m))
2	507.354,367 421.652,858	3	507.372,079 421.633,358	26.343

Punct început	X / Y	Punct sfârșit	X / Y	Lungime segment (** (m)
3	507.372,079 421.633,358	4	507.382,806 421.623,113	14.833
5	507.396,892 421.610,068	6	507.415,183 421.596,049	23.045
7	507.419,527 421.604,586	8	507.443,475 421.591,881	27.109
9	507.452,095 421.587,878	10	507.463,636 421.585,199	11.848
11	507.473,269 421.583,563	12	507.483,192 421.583,278	9.927
13	507.481,223 421.591,738	14	507.462,082 421.595,37	19.483
15	507.458,639 421.596,308	16	507.455,824 421.597,247	2.967
17	507.444,883 421.603,002	18	507.433,637 421.608,811	12.658
19	507.415,37 421.618,246	20	507.402,883 421.626,504	14.971
21	507.398,358 421.630,411	22	507.392,878 421.640,296	11.302
23	507.379,375 421.663,762	1	507.369,302 421.681,46	20.364

Punct început	X / Y	Punct sfârșit	X / Y	Lungime segment (** (m)
4	507.382,806 421.623,113	5	507.396,892 421.610,068	19.199
6	507.415,183 421.596,049	7	507.419,527 421.604,586	9.579
8	507.443,475 421.591,881	9	507.452,095 421.587,878	9.504
10	507.463,636 421.585,199	11	507.473,269 421.583,563	9.771
12	507.483,192 421.583,278	13	507.481,223 421.591,738	8.686
14	507.462,082 421.595,37	15	507.458,639 421.596,308	3.568
16	507.455,824 421.597,247	17	507.444,883 421.603,002	12.362
18	507.433,637 421.608,811	19	507.415,37 421.618,246	20.56
20	507.402,883 421.626,504	21	507.398,358 421.630,411	5.978
22	507.392,878 421.640,296	23	507.379,375 421.663,762	27.074

** Lungimile segmentelor sunt determinate în planul de proiecție Stereo 70 și sunt rotunjite la 1 milimetru.

*** Distanța dintre puncte este formată din segmente cumulate ce sunt mai mici decât valoarea 1 milimetru.

**DATE DESPRE IMOBILUL NR. 2061**

Oficiul de Cadastru și Publicitate Imobiliară ARGES
Biroul de Cadastru și Publicitate Imobiliară Campulung

A. Partea I. Descrierea imobilului

TEREN Intravilan

Adresa: Loc. Valea Mare Pravat, Jud. Arges

Nr. Crt	Nr cadastral Nr. topografic	Suprafața* (mp)	Observații / Referințe
A1		684	Sector cadastral:23 Teren neimprejmut;

B. Partea II. Proprietari și acte

Inscrieri privitoare la dreptul de proprietate și alte drepturi reale		Referințe
/		
Hotarare Judecatoreasca nr. 158, din 29/01/2007 emis de JUDECATORIA CAMPULUNG;		
B1	Intabulare, drept de PROPRIETATE bun propriu , dobandit prin lesire Din Indiviziune, cota actuala 1/1, cota initiala 1/1 1) SANDU IULIA	A1
B2	drept de servitute asupra terenul de 107 mp-drum- de la imobilul cu ID 2067	A1
B3	drept de servitute asupra terenul de 65 mp-drum- de la imobilul cu ID 2068	A1
B4	drept de servitute asupra terenul de 184 mp-drum- de la imobilul cu ID 2069	A1
B5	drept de servitute asupra terenul de 51 mp-drum- de la imobilul cu ID 2070	A1
B6	drept de servitute asupra terenul de 148 mp-drum- de la imobilul cu ID 2071	A1

C. Partea III. SARCINI .

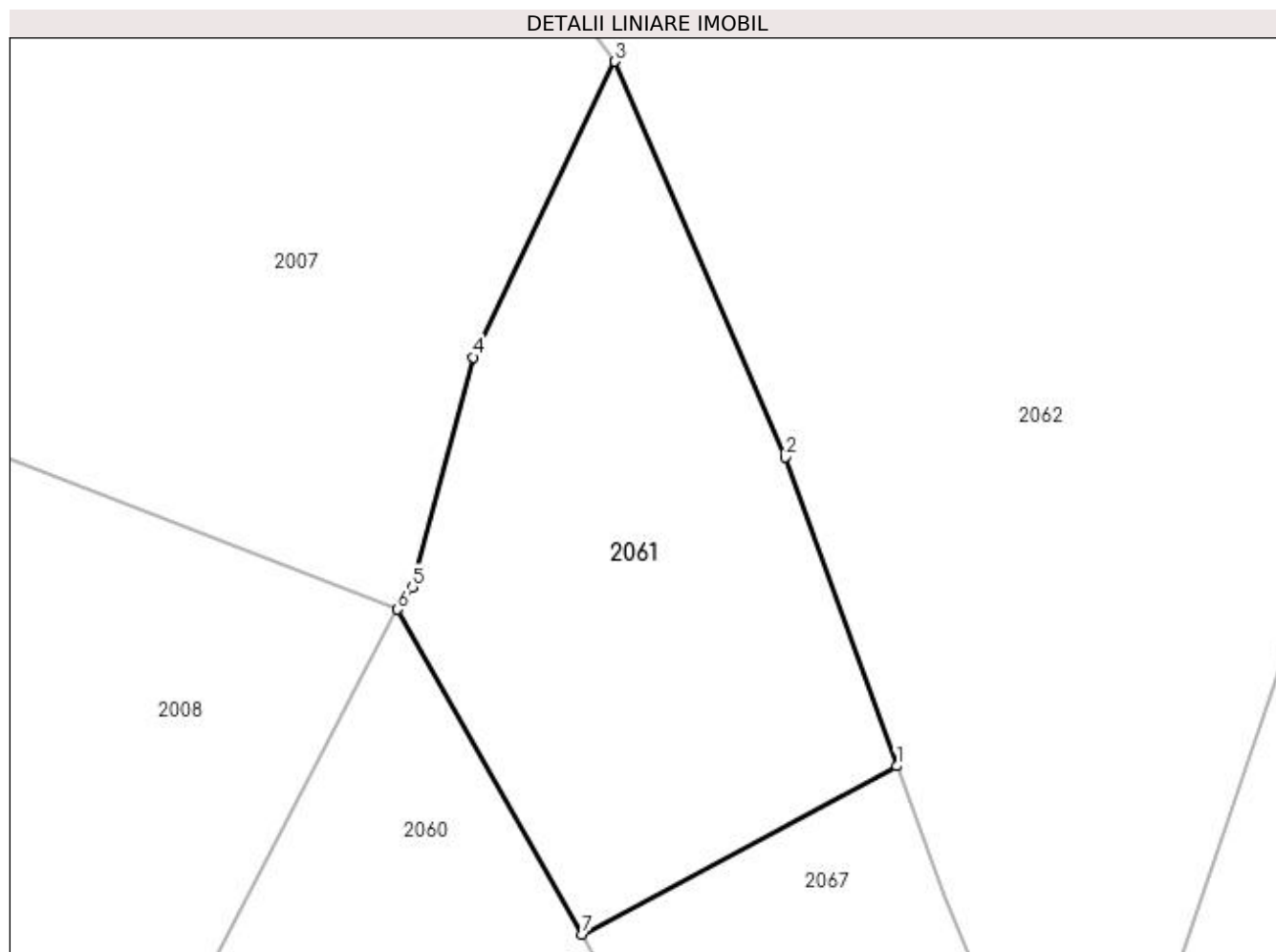
Inscrieri privind dezmembramintele dreptului de proprietate, drepturi reale de garanție și sarcini	Referințe
NU SUNT	

Anexa Nr. 1 La Partea I

Teren

Nr cadastral	Suprafața (mp)*	Observații / Referințe
	684	

* Suprafața este determinată în planul de proiecție Stereo 70.



Date referitoare la teren

Crt	Categorie folosință	Intra vilan	Suprafața (mp)	Tarla	Parcelă	Nr. topo	Observații / Referințe
1	faneata	DA	684	8	520	-	

Lungime Segmente

1) Valorile lungimilor segmentelor sunt obținute din proiecție în plan.

Punct început	X / Y	Punct sfârșit	X / Y	Lungime segment (** (m)
1	507.396,509 421.672,926	2	507.390,443 421.689,756	17.89
2	507.390,443 421.689,756	3	507.381,148 421.711,316	23.478
3	507.381,148 421.711,316	4	507.373,427 421.695,205	17.866
4	507.373,427 421.695,205	5	507.370,114 421.682,671	12.964
5	507.370,114 421.682,671	6	507.369,302 421.681,46	1.458

Punct început	X / Y	Punct sfârșit	X / Y	Lungime segment (** (m)
6	507.369,302 421.681,46	7	507.379,375 421.663,762	20.364
7	507.379,375 421.663,762	1	507.396,509 421.672,926	19.431

** Lungimile segmentelor sunt determinate în planul de proiecție Stereo 70 și sunt rotunjite la 1 milimetru.

*** Distanța dintre puncte este formată din segmente cumulate ce sunt mai mici decât valoarea 1 milimetru.

**DATE DESPRE IMOBILUL NR. 2062**

Oficiul de Cadastru și Publicitate Imobiliară ARGES
Biroul de Cadastru și Publicitate Imobiliară Campulung

A. Partea I. Descrierea imobilului

TEREN Intravilan

Adresa: Loc. Valea Mare Pravat, Nr. 192, Jud. Arges

Nr. Crt	Nr cadastral Nr. topografic	Suprafața* (mp)	Observații / Referințe
A1	80993	Din acte: 5.000 Masurata: 5.374	Sector cadastral:23 Teren imprejmuit;

Construcții

Crt	Nr cadastral Nr. topografic	Adresa	Observații / Referințe
A1.1	80993-C1	Loc. Valea Mare Pravat, Nr. 192, Jud. Arges	Nr. niveluri:2; S. construita la sol:99 mp; S. construita desfasurata:198 mp; CASA DE LOCUIT
A1.2	80993-C2	Loc. Valea Mare Pravat, Nr. 192, Jud. Arges	Nr. niveluri:1; S. construita la sol:58 mp; S. construita desfasurata:58 mp; GARAJ;se rectifica cf.art.12,alin.16 (Legea7/1996)

B. Partea II. Proprietari și acte

Inscrieri privitoare la dreptul de proprietate și alte drepturi reale		Referințe
16888 / 26/11/2013		
Hotarare Judecatoreasca nr. 2621, din 16/11/1999 emis de CURTEA DE APEL BUCURESTI (act administrativ nr. 4618/13-11-2013 emis de PRIMARIA VALEA MARE PRAVAT; hotarare judecatoreasca nr. 486/26-02-1999 emis de TRIBUNALUL BUCURESTI; hotarare judecatoreasca nr. 2556/14-07-1995 emis de JUDECATORIA CAMPULUNG; act administrativ nr. 4729/19-11-2013 emis de PRIMARIA VALEA MARE PRAVAT; act administrativ nr. 4730/19-11-2013 emis de PRIMARIA VALEA MARE PRAVAT; act de vanzare nr. 1913/17.07.1937 emis de JUDECATORIA MIXTA CAMPULUNG);		
B1	Intabulare, drept de PROPRIETATE, dobandit prin Hotarare Judecatoreasca, cota actuala 1/1, cota initiala 1/1 1) TANASESCU IOAN	A1
B2	Intabulare, drept de PROPRIETATE, dobandit prin Construire, cota actuala 1/1, cota initiala 1/1 1) TANASESCU IOAN	A1.1, A1.2

C. Partea III. SARCINI .

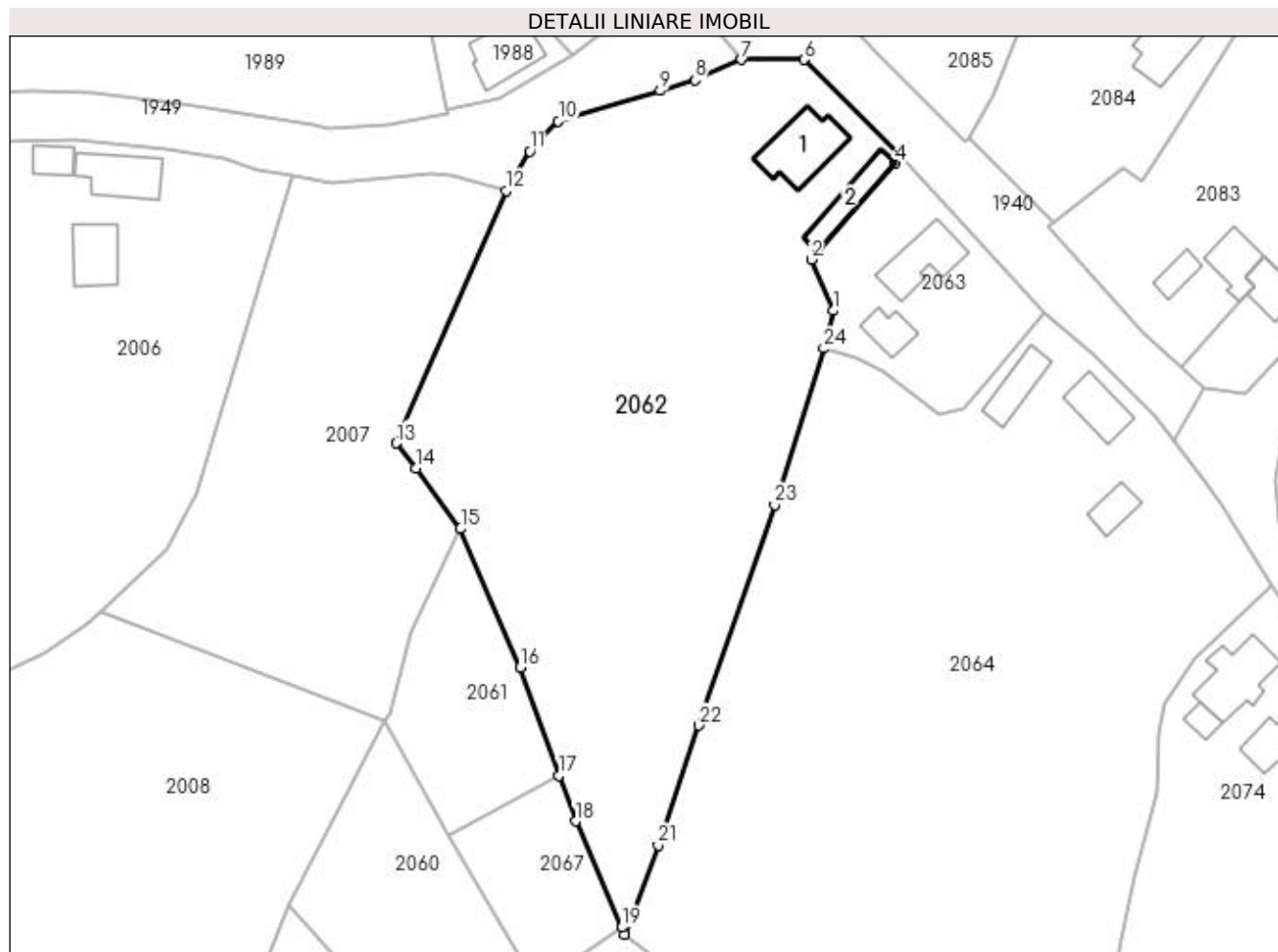
Inscrieri privind dezmembramintele dreptului de proprietate, drepturi reale de garanție și sarcini	Referințe
NU SUNT	

Anexa Nr. 1 La Partea I

Teren

Nr cadastral	Suprafața (mp)*	Observații / Referințe
80993	Din acte: 5.000 Masurata: 5.374	

* Suprafața este determinată în planul de proiecție Stereo 70.



Date referitoare la teren

Crt	Categorie folosință	Intravilan	Suprafața (mp)	Tarla	Parcelă	Nr. topo	Observații / Referințe
1	curți construcții	DA	650	8	522,523	-	
2	livada	DA	4.350	8	447,448,521,522	-	
3	faneata	DA	374	8	522	-	

Date referitoare la construcții

Crt	Număr	Destinație construcție	Supraf. (mp)	Situație juridică	Observații / Referințe
A1.1	80993-C1	construcții de locuințe	99	Cu acte	Nr. niveluri:2; S. construita la sol:99 mp; S. construita desfasurata:198 mp; CASA DE LOCUIT
A1.2	80993-C2	construcții anexa	Din acte: 73 Masurata: 58	Cu acte	Nr. niveluri:1; S. construita la sol:58 mp; S. construita desfasurata:58 mp; GARAJ;se rectifica cf.art.12,alin.16(Legea7/1996)

Lungime Segmente

1) Valorile lungimilor segmentelor sunt obținute din proiecție în plan.

Punct început	X / Y	Punct sfârșit	X / Y	Lungime segment (** (m)	Punct început	X / Y	Punct sfârșit	X / Y	Lungime segment (** (m)
---------------	-------	---------------	-------	-------------------------	---------------	-------	---------------	-------	-------------------------

Punct început	X / Y	Punct sfârșit	X / Y	Lungime segment (** (m))
1	507.439,151 421.745,234	2	507.435,705 421.753,175	8.656
3	507.436,676 421.754,295	4	507.448,736 421.768,197	18.404
5	507.449,662 421.769,11	6	507.434,648 421.784,271	21.337
7	507.424,863 421.784,272	8	507.417,618 421.781,135	7.895
9	507.412,204 421.779,448	10	507.396,349 421.774,733	16.541
11	507.391,942 421.770,027	12	507.388,226 421.763,908	7.159
13	507.371,145 421.724,613	14	507.374,21 421.720,749	4.932
15	507.381,148 421.711,316	16	507.390,443 421.689,756	23.478
17	507.396,509 421.672,926	18	507.399,059 421.665,85	7.521
19	507.406,222 421.649,304	20	507.406,681 421.648,243	1.156
21	507.411,905 421.662,093	22	507.418,231 421.680,734	19.685
23	507.430,035 421.714,996	24	507.437,648 421.739,371	25.536

Punct început	X / Y	Punct sfârșit	X / Y	Lungime segment (** (m))
2	507.435,705 421.753,175	3	507.436,676 421.754,295	1.482
4	507.448,736 421.768,197	5	507.449,662 421.769,11	1.3
6	507.434,648 421.784,271	7	507.424,863 421.784,272	9.785
8	507.417,618 421.781,135	9	507.412,204 421.779,448	5.671
10	507.396,349 421.774,733	11	507.391,942 421.770,027	6.447
12	507.388,226 421.763,908	13	507.371,145 421.724,613	42.847
14	507.374,21 421.720,749	15	507.381,148 421.711,316	11.71
16	507.390,443 421.689,756	17	507.396,509 421.672,926	17.89
18	507.399,059 421.665,85	19	507.406,222 421.649,304	18.03
20	507.406,681 421.648,243	21	507.411,905 421.662,093	14.802
22	507.418,231 421.680,734	23	507.430,035 421.714,996	36.238
24	507.437,648 421.739,371	1	507.439,151 421.745,234	6.053

** Lungimile segmentelor sunt determinate în planul de proiecție Stereo 70 și sunt rotunjite la 1 milimetru.

*** Distanța dintre puncte este formată din segmente cumulate ce sunt mai mici decât valoarea 1 milimetru.

**DATE DESPRE IMOBILUL NR. 2063**

Oficiul de Cadastru și Publicitate Imobiliară ARGES
Biroul de Cadastru și Publicitate Imobiliară Campulung

A. Partea I. Descrierea imobilului

TEREN Intravilan

Adresa: Loc. Valea Mare Pravat, Nr. 191, Jud. Arges

Nr. Crt	Nr cadastral Nr. topografic	Suprafața* (mp)	Observații / Referințe
A1		Din acte: 741 Masurata: 803	Sector cadastral:23 Teren imprejmuit;

Construcții

Crt	Nr cadastral Nr. topografic	Adresa	Observații / Referințe
A1.1		Loc. Valea Mare Pravat, Nr. 191, Jud. Arges	Nr. niveluri:2; S. construita la sol:81 mp; S. construita desfasurata:162 mp;
A1.2		Loc. Valea Mare Pravat, Nr. 191, Jud. Arges	Nr. niveluri:1; S. construita la sol:36 mp; S. construita desfasurata:36 mp;

B. Partea II. Proprietari și acte

Inscrieri privitoare la dreptul de proprietate și alte drepturi reale		Referințe
/		
Act Administrativ nr. 16240, din 07/07/1993 emis de CJPSDPAT ARGES (Certificat de deces nr.45/28.11.2011 eliberat de Primăria Comunei Valea Mare Pravăţ);		
B1	Intabulare, drept de PROPRIETATE, dobandit prin Reconstituire, cota actuala 1/1, cota initiala 1/1 1) DEACONU AURELIAN DEFUNCT:Da	A1
Act Normativ nr. 7, din 13/03/1996 emis de PARLAMENT (art. 12 alin. 16);		
B2	Intabulare, drept de PROPRIETATE, dobandit prin Construire, cota actuala 1/1, cota initiala 1/1 1) DEACONU AURELIAN DEFUNCT:Da	A1.1, A1.2

C. Partea III. SARCINI .

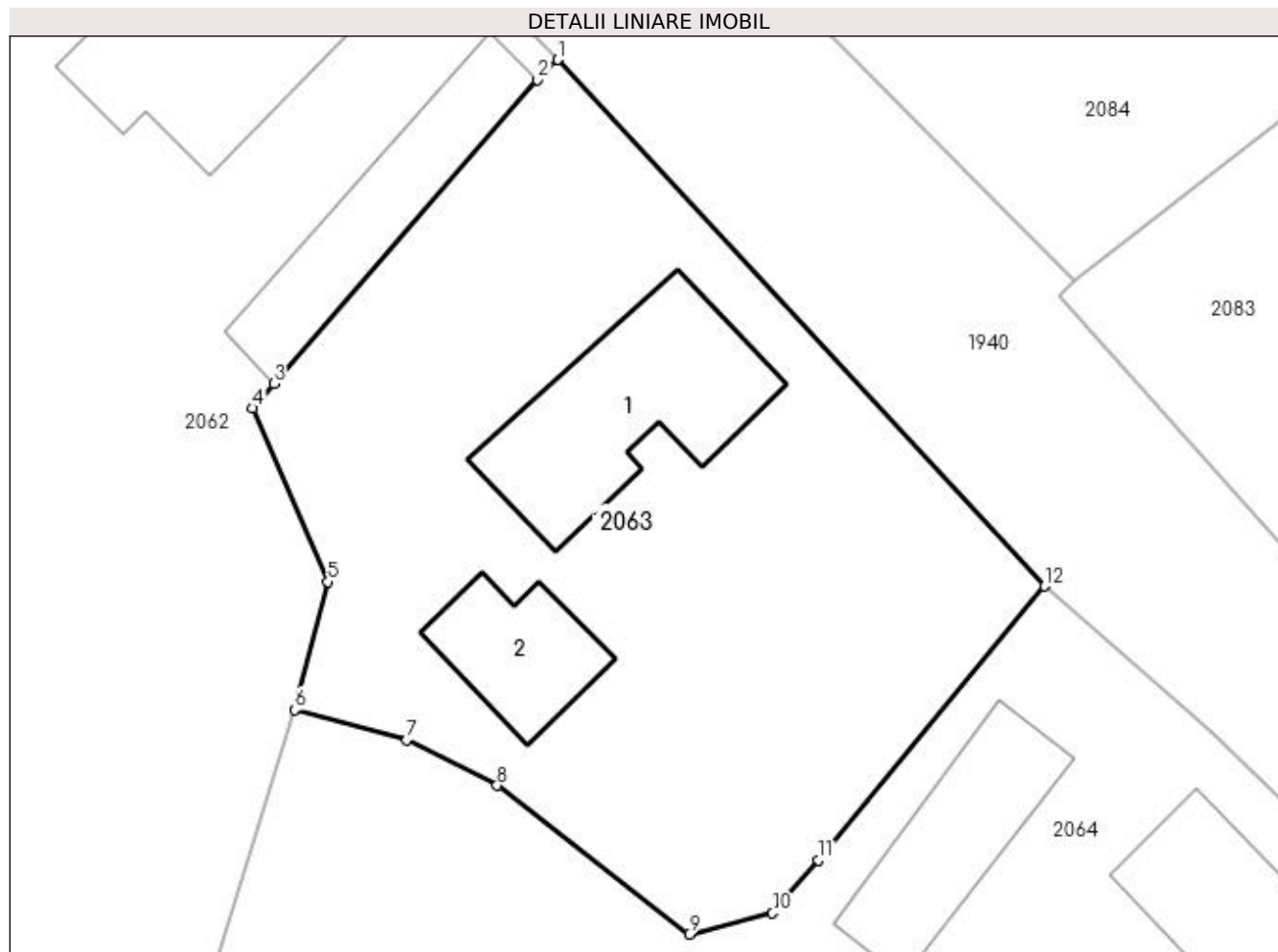
Inscrieri privind dezmembramintele dreptului de proprietate, drepturi reale de garanție și sarcini	Referințe
NU SUNT	

Anexa Nr. 1 La Partea I

Teren

Nr cadastral	Suprafața (mp)*	Observații / Referințe
	Din acte: 741 Masurata: 803	

* Suprafața este determinată în planul de proiecție Stereo 70.



Date referitoare la teren

Crt	Categorie folosință	Intra vilan	Suprafața (mp)	Tarla	Parcelă	Nr. topo	Observații / Referințe
1	curți constructii	DA	803	8	523,524	-	

Date referitoare la construcții

Crt	Număr	Destinație construcție	Supraf. (mp)	Situație juridică	Observații / Referințe
A1.1		construcții de locuințe	81	Cu acte	Nr. niveluri:2; S. construita la sol:81 mp; S. construita desfasurata:162 mp;
A1.2		construcții anexa	36	Cu acte	Nr. niveluri:1; S. construita la sol:36 mp; S. construita desfasurata:36 mp;

Lungime Segmente

1) Valorile lungimilor segmentelor sunt obținute din proiecție în plan.

Punct început	X / Y	Punct sfârșit	X / Y	Lungime segment (** (m)
1	507.449,662 421.769,11	2	507.448,736 421.768,197	1.3
2	507.448,736 421.768,197	3	507.436,676 421.754,295	18.404

Punct început	X / Y	Punct sfârșit	X / Y	Lungime segment (** (m)
3	507.436,676 421.754,295	4	507.435,705 421.753,175	1.482
4	507.435,705 421.753,175	5	507.439,151 421.745,234	8.656
5	507.439,151 421.745,234	6	507.437,648 421.739,371	6.053
6	507.437,648 421.739,371	7	507.442,76 421.738,005	5.291
7	507.442,76 421.738,005	8	507.446,887 421.735,928	4.62
8	507.446,887 421.735,928	9	507.455,672 421.729,119	11.115
9	507.455,672 421.729,119	10	507.459,488 421.730,094	3.939
10	507.459,488 421.730,094	11	507.461,588 421.732,516	3.206
11	507.461,588 421.732,516	12	507.471,927 421.745,034	16.236
12	507.471,927 421.745,034	1	507.449,662 421.769,11	32.793

** Lungimile segmentelor sunt determinate în planul de proiecție Stereo 70 și sunt rotunjite la 1 milimetru.

*** Distanța dintre puncte este formată din segmente cumulate ce sunt mai mici decât valoarea 1 milimetru.

**DATE DESPRE IMOBILUL NR. 2064**

Oficiul de Cadastru și Publicitate Imobiliară ARGES
Biroul de Cadastru și Publicitate Imobiliară Campulung

A. Partea I. Descrierea imobilului

TEREN Intravilan

Adresa: Loc. Valea Mare Pravat, Nr. 193, Jud. Arges

Nr. Crt	Nr cadastral Nr. topografic	Suprafața* (mp)	Observații / Referințe
A1	81233	Din acte: 6.948 Masurata: 6.978	Sector cadastral:23 Teren imprejmuit;

Construcții

Crt	Nr cadastral Nr. topografic	Adresa	Observații / Referințe
A1.1	81233-C1	Loc. Valea Mare Pravat, Nr. 193, Jud. Arges	Nr. niveluri:1; S. construita la sol:53 mp; S. construita desfasurata:53 mp; anexa/1988/zidarie
A1.2	81233-C2	Loc. Valea Mare Pravat, Nr. 193, Jud. Arges	Nr. niveluri:1; S. construita la sol:57 mp; S. construita desfasurata:57 mp; locuinta/lemn/1920
A1.3	81233-C3	Loc. Valea Mare Pravat, Nr. 193, Jud. Arges	Nr. niveluri:2; S. construita la sol:35 mp; S. construita desfasurata:70 mp; locuinta(P+M)/2010

B. Partea II. Proprietari și acte

Inscrieri privitoare la dreptul de proprietate și alte drepturi reale		Referințe
16789 / 27/11/2015		
Hotarare Judecatoreasca nr. 2490, din 19/12/2006 emis de JUDECATORIA CAMPULUNG (act notarial 9 certificat de mostenitor) nr. 203/06-08-1996 emis de BNP BANUTA GEORGETA; act notarial (certificat de mostenitor) nr. 179/20-08-1997 emis de BNP BANUTA GEORGETA; act administrativ (autorizatie de construire) nr. 3/16-03-2010 emis de PRIMARIA VALEA MARE PRAVAT; act administrativ (proces verbal de receptie a lucrarilor) nr. 1623/21-03-2013 emis de PRIMARIA VALEA MARE PRAVAT; act administrativ (certificat pentru atestarea ca petentul este cunoscut de proprietar) nr. 4295/08-10-2015 emis de PRIMARIA VALEA MARE PRAVAT; act administrativ (proces verbal de identificare a imobilului) nr. 4296/08-10-2015 emis de PRIMARIA VALEA MARE PRAVAT; act administrativ (adeverinta) nr. 4294/08-10-2015 emis de PRIMARIA VALEA MARE PRAVAT; act administrativ (certificat de atestare) nr. 4303/08-10-2015 emis de PRIMARIA VALEA MARE PRAVAT; act administrativ (certificat de atestare fiscala) nr. 5283/24-11-2015 emis de PRIMARIA VALEA MARE PRAVAT; certificat de casatorie seria CD nr. 201303/23,01,2004 emis de Primaria Sectorului 5, mun. Bucuresti);		
B1	Intabulare, drept de PROPRIETATE, dobandit prin lesire Din Indiviziune, cota actuala 1/1, cota initiala 1/1 1) IONAȘCU NICOLAE-MIRCEA	A1
B2	Intabulare, drept de PROPRIETATE, dobandit prin lesire Din Indiviziune, cota actuala 7/8, cota initiala 7/8 1) IONAȘCU NICOLAE-MIRCEA	A1.2
B3	Intabulare, drept de PROPRIETATE, dobandit prin lesire Din Indiviziune, cota actuala 1/8, cota initiala 1/8 1) IONAȘCU ION	A1.2
B4	Intabulare, drept de PROPRIETATE, dobandit prin Lege, cota actuala 1/1, cota initiala 1/1 1) IONAȘCU NICOLAE-MIRCEA	A1.1
B5	Intabulare, drept de PROPRIETATE, dobandit prin Construire, cota actuala 1/1, cota initiala 1/1 1) IONAȘCU NICOLAE-MIRCEA 2) IONAȘCU MIHAELA	A1.3

C. Partea III. SARCINI .

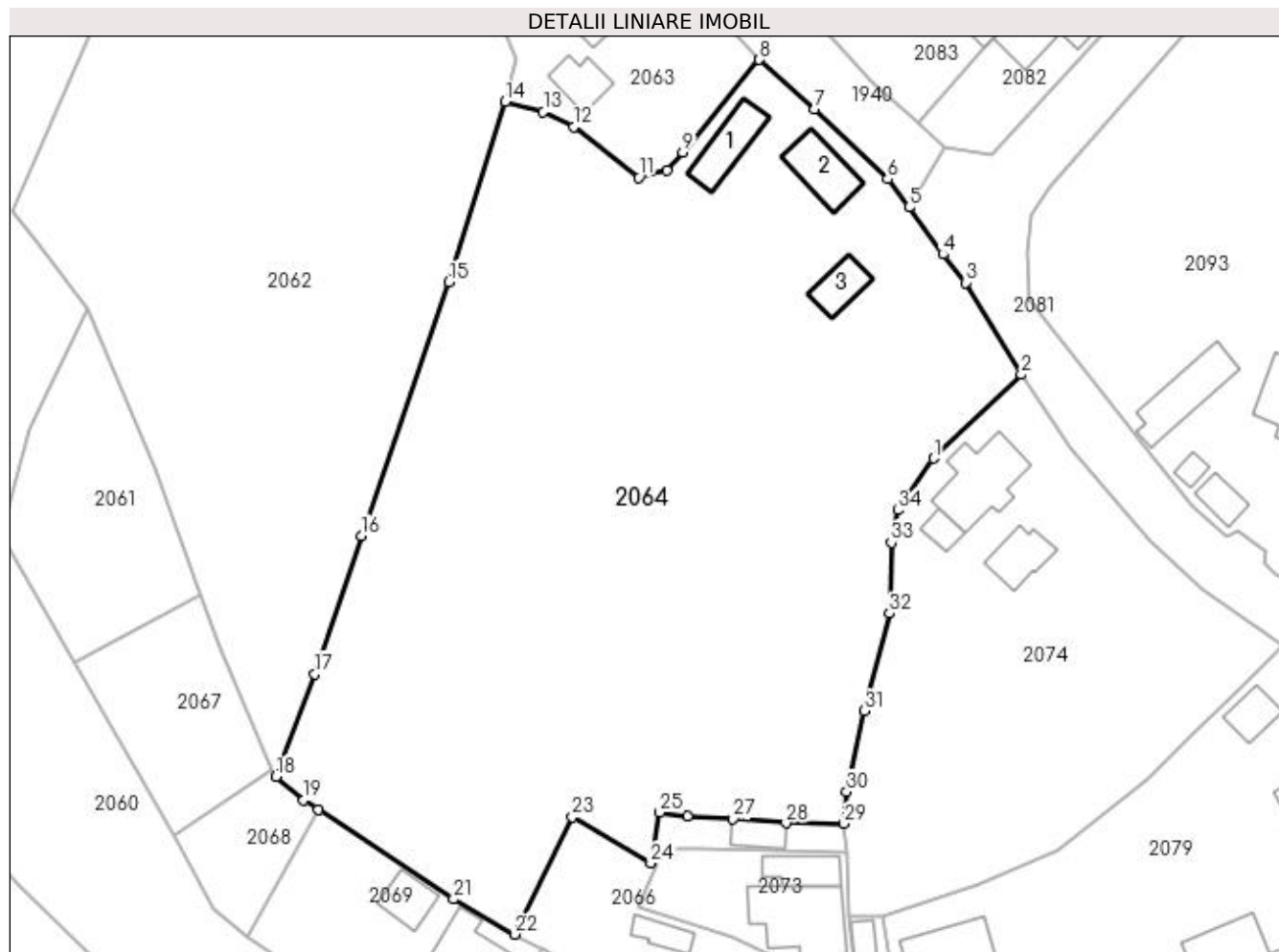
Inscrieri privind dezmembramentele dreptului de proprietate, drepturi reale de garanție și sarcini	Referințe
NU SUNT	

Anexa Nr. 1 La Partea I

Teren

Nr cadastral	Suprafața (mp)*	Observații / Referințe
81233	Din acte: 6.948 Masurata: 6.978	

* Suprafața este determinată în planul de proiecție Stereo 70.



Date referitoare la teren

Crt	Categorie folosință	Intravilan	Suprafața (mp)	Tarla	Parcelă	Nr. topo	Observații / Referințe
1	curți constructii	DA	599	8	527	-	
2	arabil	DA	267	8	526	-	
3	livada	DA	3.804	8	525,528	-	
4	faneata	DA	2.308	8	525,528,529	-	

Date referitoare la construcții

Crt	Număr	Destinație construcție	Supraf. (mp)	Situație juridică	Observații / Referințe
A1.1	81233-C1	construcții anexa	53	Cu acte	Nr. niveluri:1; S. construita la sol:53 mp; S. construita desfasurata:53 mp; anexa/1988/zidarie
A1.2	81233-C2	construcții de locuinte	57	Cu acte	Nr. niveluri:1; S. construita la sol:57 mp; S. construita desfasurata:57 mp; locuinta/lemn/1920
A1.3	81233-C3	construcții de locuinte	35	Cu acte	Nr. niveluri:2; S. construita la sol:35 mp; S. construita desfasurata:70 mp; locuinta(P+M)/2010

Lungime Segmente

1) Valorile lungimilor segmentelor sunt obținute din proiecție în plan.

Punct început	X / Y	Punct sfârșit	X / Y	Lungime segment (** (m)
1	507.495,439 421.691,227	2	507.507,305 421.702,518	16.38
3	507.499,789 421.714,926	4	507.496,722 421.718,75	4.902
5	507.492,16 421.725,11	6	507.489,25 421.728,9	4.778
7	507.479,45 421.738,413	8	507.471,927 421.745,034	10.022
9	507.461,588 421.732,516	10	507.459,488 421.730,094	3.206
11	507.455,672 421.729,119	12	507.446,887 421.735,928	11.115
13	507.442,76 421.738,005	14	507.437,648 421.739,371	5.291
15	507.430,035 421.714,996	16	507.418,231 421.680,734	36.238
17	507.411,905 421.662,093	18	507.406,681 421.648,243	14.802
19	507.410,425 421.645,109	20	507.412,409 421.643,794	2.38
21	507.430,654 421.631,701	22	507.438,858 421.626,965	9.473
23	507.446,693 421.642,789	24	507.457,279 421.636,557	12.284
25	507.458,513 421.643,406	26	507.462,225 421.642,9	3.746
27	507.468,404 421.642,534	28	507.475,523 421.641,993	7.14
29	507.483,381 421.641,898	30	507.483,706 421.646,216	4.33
31	507.486,091 421.657,13	32	507.489,499 421.670,315	13.618
33	507.489,762 421.679,822	34	507.490,622 421.684,229	4.49

Punct început	X / Y	Punct sfârșit	X / Y	Lungime segment (** (m)
2	507.507,305 421.702,518	3	507.499,789 421.714,926	14.507
4	507.496,722 421.718,75	5	507.492,16 421.725,11	7.827
6	507.489,25 421.728,9	7	507.479,45 421.738,413	13.658
8	507.471,927 421.745,034	9	507.461,588 421.732,516	16.236
10	507.459,488 421.730,094	11	507.455,672 421.729,119	3.939
12	507.446,887 421.735,928	13	507.442,76 421.738,005	4.62
14	507.437,648 421.739,371	15	507.430,035 421.714,996	25.536
16	507.418,231 421.680,734	17	507.411,905 421.662,093	19.685
18	507.406,681 421.648,243	19	507.410,425 421.645,109	4.883
20	507.412,409 421.643,794	21	507.430,654 421.631,701	21.889
22	507.438,858 421.626,965	23	507.446,693 421.642,789	17.657
24	507.457,279 421.636,557	25	507.458,513 421.643,406	6.959
26	507.462,225 421.642,9	27	507.468,404 421.642,534	6.19
28	507.475,523 421.641,993	29	507.483,381 421.641,898	7.859
30	507.483,706 421.646,216	31	507.486,091 421.657,13	11.172
32	507.489,499 421.670,315	33	507.489,762 421.679,822	9.511
34	507.490,622 421.684,229	1	507.495,439 421.691,227	8.496

** Lungimile segmentelor sunt determinate în planul de proiecție Stereo 70 și sunt rotunjite la 1 milimetru.

*** Distanța dintre puncte este formată din segmente cumulate ce sunt mai mici decât valoarea 1 milimetru.

**DATE DESPRE IMOBILUL NR. 2065**

Oficiul de Cadastru și Publicitate Imobiliară ARGES
Biroul de Cadastru și Publicitate Imobiliară Campulung

A. Partea I. Descrierea imobilului

TEREN Intravilan

Adresa: Loc. Valea Mare Pravat, Jud. Arges

Nr. Crt	Nr cadastral Nr. topografic	Suprafața* (mp)	Observații / Referințe
A1		105	Sector cadastral:23 Teren neimprejmuit;

Construcții

Crt	Nr cadastral Nr. topografic	Adresa	Observații / Referințe
A1.1		Loc. Valea Mare Pravat, Jud. Arges	Nr. niveluri:1; S. construita la sol:25 mp; S. construita desfasurata:25 mp;

B. Partea II. Proprietari și acte

Inscrieri privitoare la dreptul de proprietate și alte drepturi reale		Referințe
/		
Act Normativ nr. 7, din 13/03/1996 emis de PARLAMENT (art. 13 alin. 15);		
B1	Inscrierea provizorie, drept de PROPRIETATE, dobandit prin Lege, cota actuala 1/1, cota initiala 1/1 1) COMUNA VALEA MARE PRAVAT, CIF:5010196	A1, A1.1

C. Partea III. SARCINI .

Inscrieri privind dezmembramintele dreptului de proprietate, drepturi reale de garanție și sarcini	Referințe
NU SUNT	

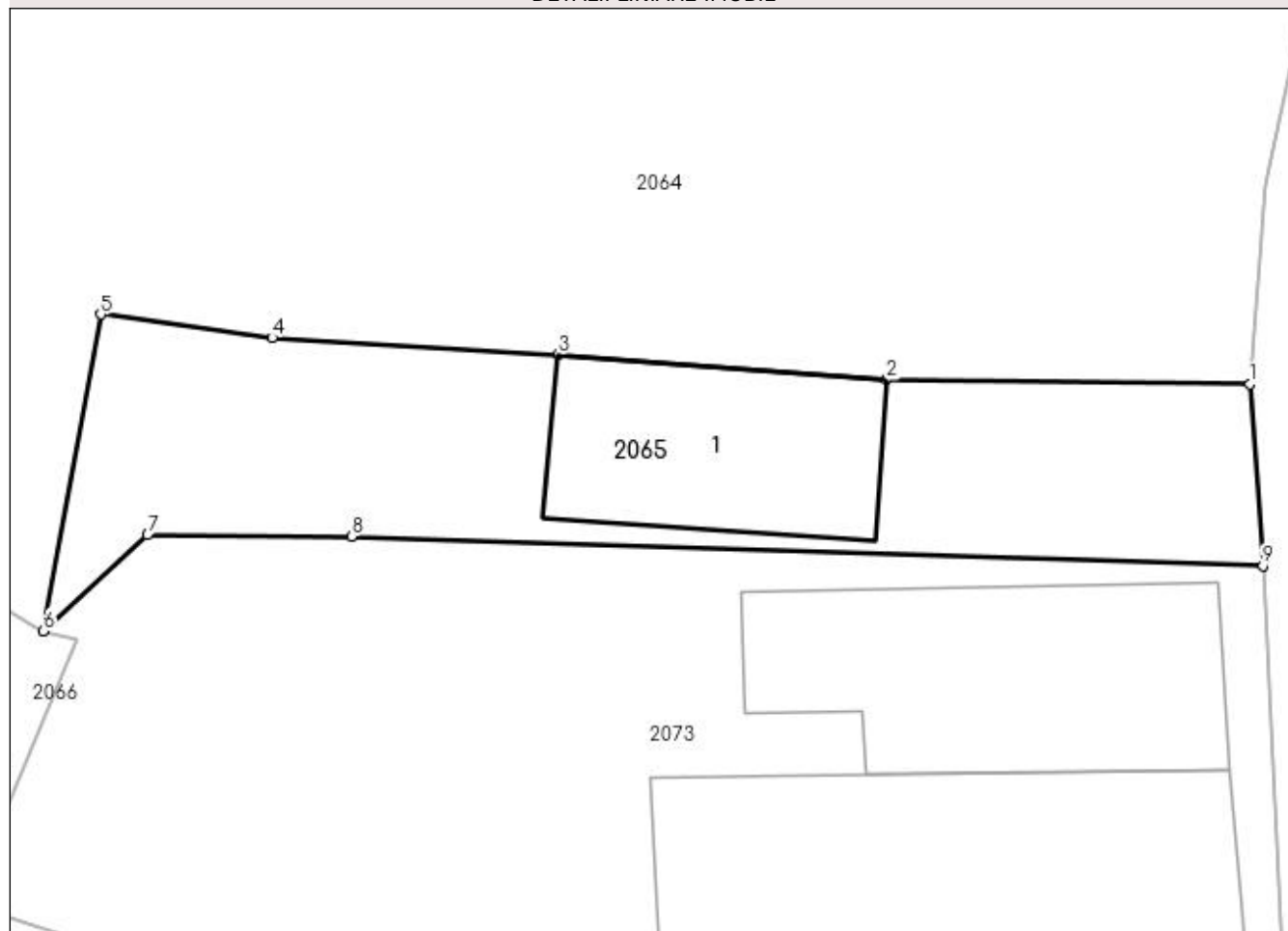
Anexa Nr. 1 La Partea I

Teren

Nr cadastral	Suprafața (mp)*	Observații / Referințe
	105	

* Suprafața este determinată în planul de proiecție Stereo 70.

DETALII LINIARE IMOBIL



Date referitoare la teren

Crt	Categorie folosință	Intra vilan	Suprafața (mp)	Tarla	Parcelă	Nr. topo	Observații / Referințe
1	curți constructii	DA	105	8	528	-	

Date referitoare la construcții

Crt	Număr	Destinație construcție	Supraf. (mp)	Situație juridică	Observații / Referințe
A1.1		constructii anexa	25	Cu acte	Nr. niveluri:1; S. construita la sol:25 mp; S. construita desfasurata:25 mp;

Lungime Segmente

1) Valorile lungimilor segmentelor sunt obținute din proiecție în plan.

Punct început	X / Y	Punct sfârșit	X / Y	Lungime segment (** (m)
1	507.483,381 421.641,898	2	507.475,523 421.641,993	7.859
2	507.475,523 421.641,993	3	507.468,404 421.642,534	7.14
3	507.468,404 421.642,534	4	507.462,225 421.642,9	6.19
4	507.462,225 421.642,9	5	507.458,513 421.643,406	3.746

Punct început	X / Y	Punct sfârșit	X / Y	Lungime segment (** (m)
5	507.458,513 421.643,406	6	507.457,279 421.636,557	6.959
6	507.457,279 421.636,557	7	507.459,533 421.638,634	3.065
7	507.459,533 421.638,634	8	507.463,944 421.638,607	4.411
8	507.463,944 421.638,607	9	507.483,664 421.637,972	19.73
9	507.483,664 421.637,972	1	507.483,381 421.641,898	3.936

** Lungimile segmentelor sunt determinate în planul de proiecție Stereo 70 și sunt rotunjite la 1 milimetru.

*** Distanța dintre puncte este formată din segmente cumulate ce sunt mai mici decât valoarea 1 milimetru.

**DATE DESPRE IMOBILUL NR. 2066**

Oficiul de Cadastru și Publicitate Imobiliară ARGES
Biroul de Cadastru și Publicitate Imobiliară Campulung

A. Partea I. Descrierea imobilului

TEREN Intravilan

Adresa: Loc. Valea Mare Pravat, Nr. 200, Jud. Arges

Nr. Crt	Nr cadastral Nr. topografic	Suprafața* (mp)	Observații / Referințe
A1		700	Sector cadastral:23 Teren imprejmuit;

Construcții

Crt	Nr cadastral Nr. topografic	Adresa	Observații / Referințe
A1.1		Loc. Valea Mare Pravat, Nr. 200, Jud. Arges	Nr. niveluri:1; S. construita la sol:107 mp; S. construita desfasurata:107 mp;
A1.2		Loc. Valea Mare Pravat, Nr. 200, Jud. Arges	Nr. niveluri:1; S. construita la sol:25 mp; S. construita desfasurata:25 mp;
A1.3		Loc. Valea Mare Pravat, Nr. 200, Jud. Arges	Nr. niveluri:1; S. construita la sol:24 mp; S. construita desfasurata:24 mp;

B. Partea II. Proprietari și acte

Inscrieri privitoare la dreptul de proprietate și alte drepturi reale		Referințe
/		
Act Administrativ nr. 68704, din 03/04/1995 emis de CJPSDPAT ARGES;		
B1	Intabulare, drept de PROPRIETATE, dobandit prin Reconstituire, cota actuala 1/1, cota initiala 1/1 1) PALTIN SEVER, lipsă CNP	A1
Act Normativ nr. 7, din 13/03/1996 emis de PARLAMENT (art. 12 alin. 16);		
B2	Intabulare, drept de PROPRIETATE, dobandit prin Construire, cota actuala 1/1, cota initiala 1/1 1) PALTIN SEVER, lipsă CNP	A1.1, A1.2, A1.3

C. Partea III. SARCINI .

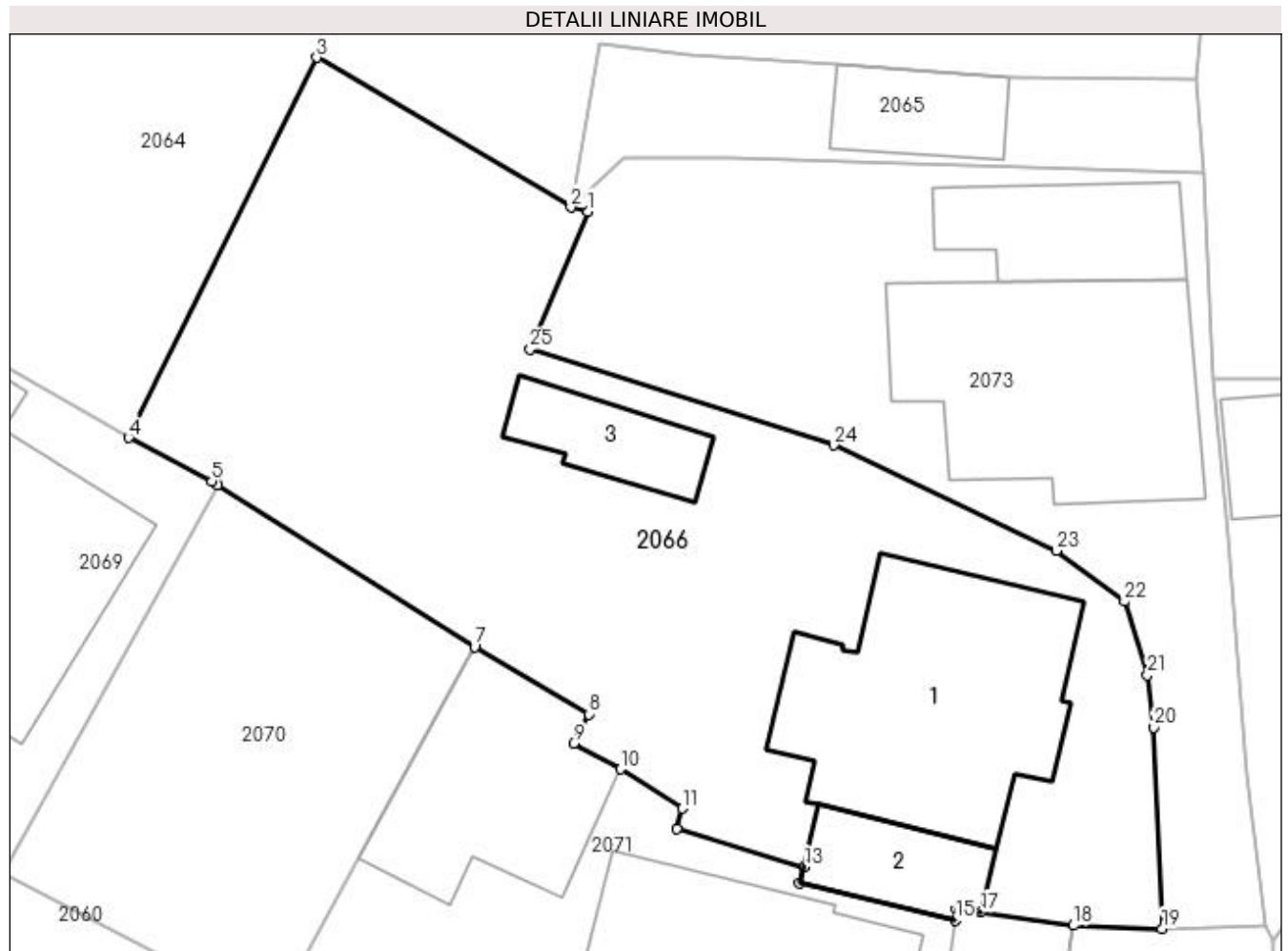
Inscrieri privind dezmembramintele dreptului de proprietate, drepturi reale de garanție și sarcini	Referințe
NU SUNT	

Anexa Nr. 1 La Partea I

Teren

Nr cadastral	Suprafața (mp)*	Observații / Referințe
	700	

* Suprafața este determinată în planul de proiecție Stereo 70.



Date referitoare la teren

Crt	Categorie folosință	Intra vilan	Suprafața (mp)	Tarla	Parcelă	Nr. topo	Observații / Referințe
1	curți construcții	DA	460	8	533	-	În act se regăsește P537
2	arabil	DA	240	8	528	-	

Date referitoare la construcții

Crt	Număr	Destinație construcție	Supraf. (mp)	Situație juridică	Observații / Referințe
A1.1		construcții de locuințe	107	Cu acte	Nr. niveluri:1; S. construita la sol:107 mp; S. construita desfasurata:107 mp;
A1.2		construcții anexa	25	Cu acte	Nr. niveluri:1; S. construita la sol:25 mp; S. construita desfasurata:25 mp;
A1.3		construcții anexa	24	Cu acte	Nr. niveluri:1; S. construita la sol:24 mp; S. construita desfasurata:24 mp;

Lungime Segmente

1) Valorile lungimilor segmentelor sunt obținute din proiecție în plan.

Punct început	X / Y	Punct sfârșit	X / Y	Lungime segment (** (m)
1	507.458,011 421.636,381	2	507.457,279 421.636,557	0.753

Punct început	X / Y	Punct sfârșit	X / Y	Lungime segment (** (m)
2	507.457,279 421.636,557	3	507.446,693 421.642,789	12.284

Punct început	X / Y	Punct sfârșit	X / Y	Lungime segment (** (m)
3	507.446,693 421.642,789	4	507.438,858 421.626,965	17.657
5	507.442,317 421.625,157	6	507.442,559 421.625,005	0.286
7	507.453,271 421.618,245	8	507.458,039 421.615,448	5.528
9	507.457,402 421.614,235	10	507.459,354 421.613,165	2.226
11	507.461,939 421.611,527	12	507.461,709 421.610,663	0.894
13	507.467,013 421.609,084	14	507.466,813 421.608,413	0.7
15	507.473,304 421.606,861	16	507.473,372 421.607,343	0.487
17	507.474,371 421.607,201	18	507.478,232 421.606,652	3.9
19	507.481,932 421.606,52	20	507.481,587 421.614,903	8.39
21	507.481,31 421.617,076	22	507.480,363 421.620,136	3.203
23	507.477,525 421.622,266	24	507.468,234 421.626,65	10.273
25	507.455,598 421.630,653	1	507.458,011 421.636,381	6.216

Punct început	X / Y	Punct sfârșit	X / Y	Lungime segment (** (m)
4	507.438,858 421.626,965	5	507.442,317 421.625,157	3.903
6	507.442,559 421.625,005	7	507.453,271 421.618,245	12.667
8	507.458,039 421.615,448	9	507.457,402 421.614,235	1.37
10	507.459,354 421.613,165	11	507.461,939 421.611,527	3.06
12	507.461,709 421.610,663	13	507.467,013 421.609,084	5.534
14	507.466,813 421.608,413	15	507.473,304 421.606,861	6.674
16	507.473,372 421.607,343	17	507.474,371 421.607,201	1.009
18	507.478,232 421.606,652	19	507.481,932 421.606,52	3.702
20	507.481,587 421.614,903	21	507.481,31 421.617,076	2.191
22	507.480,363 421.620,136	23	507.477,525 421.622,266	3.548
24	507.468,234 421.626,65	25	507.455,598 421.630,653	13.255

** Lungimile segmentelor sunt determinate în planul de proiecție Stereo 70 și sunt rotunjite la 1 milimetru.

*** Distanța dintre puncte este formată din segmente cumulate ce sunt mai mici decât valoarea 1 milimetru.

**DATE DESPRE IMOBILUL NR. 2067**

Oficiul de Cadastru și Publicitate Imobiliară ARGES
Biroul de Cadastru și Publicitate Imobiliară Campulung

A. Partea I. Descrierea imobilului

TEREN Intravilan

Adresa: Loc. Valea Mare Pravat, Jud. Arges

Nr. Crt	Nr cadastral Nr. topografic	Suprafața* (mp)	Observații / Referințe
A1		460	Sector cadastral:23 Teren neimprejmut;

B. Partea II. Proprietari și acte

Inscrieri privitoare la dreptul de proprietate și alte drepturi reale		Referințe
/		
Hotarare Judecatoreasca nr. 158, din 29/01/2007 emis de JUDECATORIA CAMPULUNG;		
B1	Intabulare, drept de PROPRIETATE bun propriu , dobandit prin lesire Din Indiviziune, cota actuala 1/1, cota initiala 1/1 1) DRAGOMIR GHEORGHE	A1
B2	drept de servitute asupra terenul de 65 mp-drum- de la imobilul cu ID 2068	A1
B3	drept de servitute asupra terenul de 184 mp-drum- de la imobilul cu ID 2069	A1
B4	drept de servitute asupra terenul de 51 mp-drum- de la imobilul cu ID 2070	A1
B5	drept de servitute asupra terenul de 148 mp-drum- de la imobilul cu ID 2071	A1

C. Partea III. SARCINI

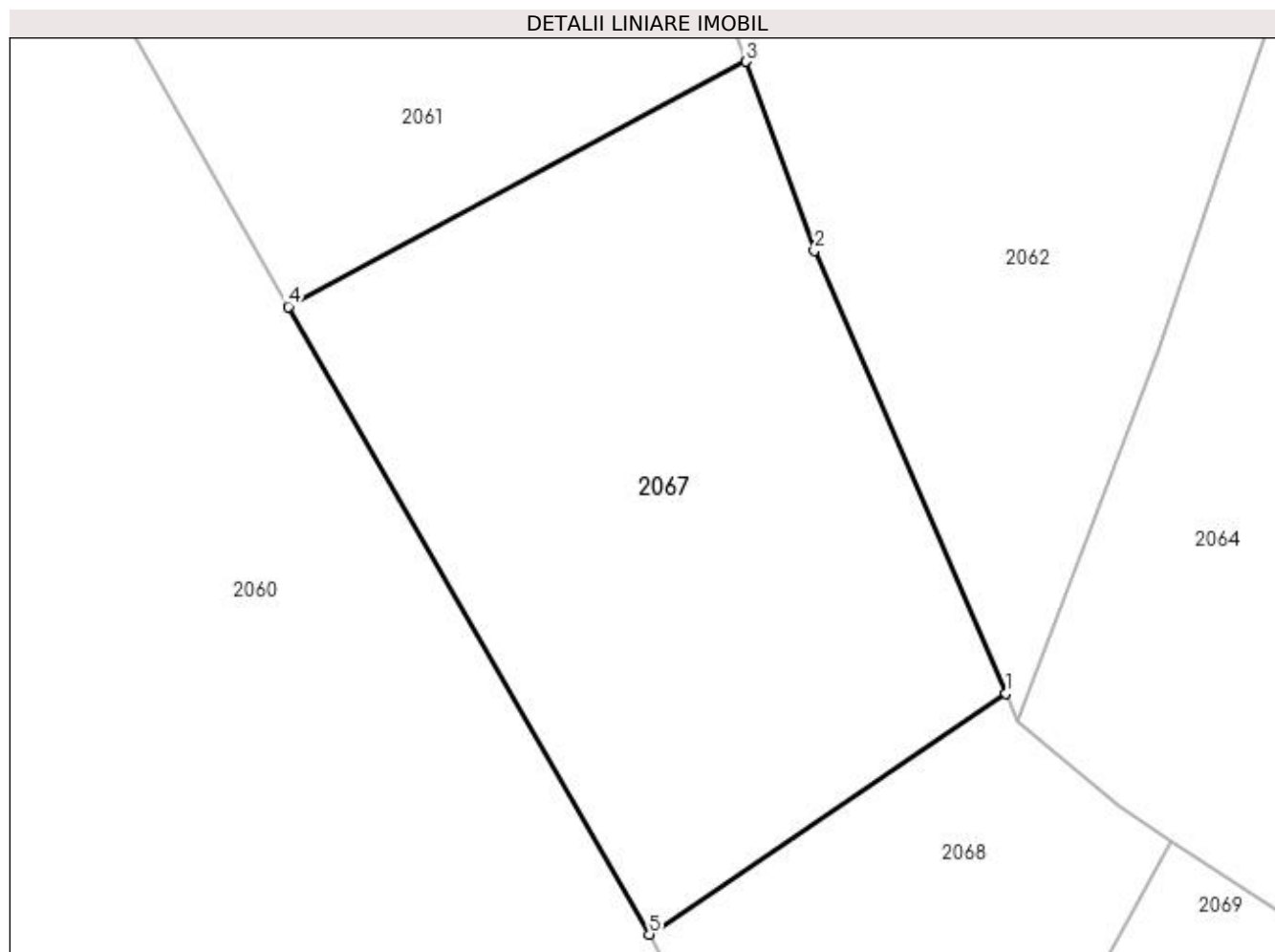
Inscrieri privind dezmembramintele dreptului de proprietate, drepturi reale de garanție și sarcini		Referințe
/		
Hotarare Judecatoreasca nr. 158, din 29/01/2007 emis de JUDECATORIA CAMPULUNG;		
C1	Intabulare, drept de SERVITUTE drept de servitute asupra terenului de 107 mp-drum- in favoarea imobilului cu ID 2067	A1

Anexa Nr. 1 La Partea I

Teren

Nr cadastral	Suprafața (mp)*	Observații / Referințe
	460	

* Suprafața este determinată în planul de proiecție Stereo 70.



Date referitoare la teren

Crt	Categorie folosință	Intra vilan	Suprafața (mp)	Tarla	Parcelă	Nr. topo	Observații / Referințe
1	faneata	DA	353	8	520	-	
2	drum	DA	107	8	520	-	

Lungime Segmente

1) Valorile lungimilor segmentelor sunt obținute din proiecție în plan.

Punct început	X / Y	Punct sfârșit	X / Y	Lungime segment (** (m)
1	507.406,222 421.649,304	2	507.399,059 421.665,85	18.03
2	507.399,059 421.665,85	3	507.396,509 421.672,926	7.521
3	507.396,509 421.672,926	4	507.379,375 421.663,762	19.431
4	507.379,375 421.663,762	5	507.392,878 421.640,296	27.074

Punct început	X / Y	Punct sfârșit	X / Y	Lungime segment (** (m)
5	507.392,878 421.640,296	1	507.406,222 421.649,304	16.1

** Lungimile segmentelor sunt determinate în planul de proiecție Stereo 70 și sunt rotunjite la 1 milimetru.

*** Distanța dintre puncte este formată din segmente cumulate ce sunt mai mici decât valoarea 1 milimetru.

**DATE DESPRE IMOBILUL NR. 2068**

Oficiul de Cadastru și Publicitate Imobiliară ARGES
Biroul de Cadastru și Publicitate Imobiliară Campulung

A. Partea I. Descrierea imobilului

TEREN Intravilan

Adresa: Loc. Valea Mare Pravat, Jud. Arges

Nr. Crt	Nr cadastral Nr. topografic	Suprafața* (mp)	Observații / Referințe
A1		226	Sector cadastral:23 Teren neimprejmut;

B. Partea II. Proprietari și acte

Inscrieri privitoare la dreptul de proprietate și alte drepturi reale		Referințe
/		
Hotarare Judecatoreasca nr. 158, din 29/01/2007 emis de JUDECATORIA CAMPULUNG;		
B1	Intabulare, drept de PROPRIETATE bun propriu , dobandit prin lesire Din Indiviziune, cota actuala 1/1, cota initiala 1/1 1) DRAGOMIR VIOREL	A1
B2	drept de servitute asupra terenul de 148 mp-drum- de la imobilul cu ID 2071	A1
B3	drept de servitute asupra terenul de 184 mp-drum- de la imobilul cu ID 2069	A1
B4	drept de servitute asupra terenul de 51 mp-drum- de la imobilul cu ID 2070	A1

C. Partea III. SARCINI

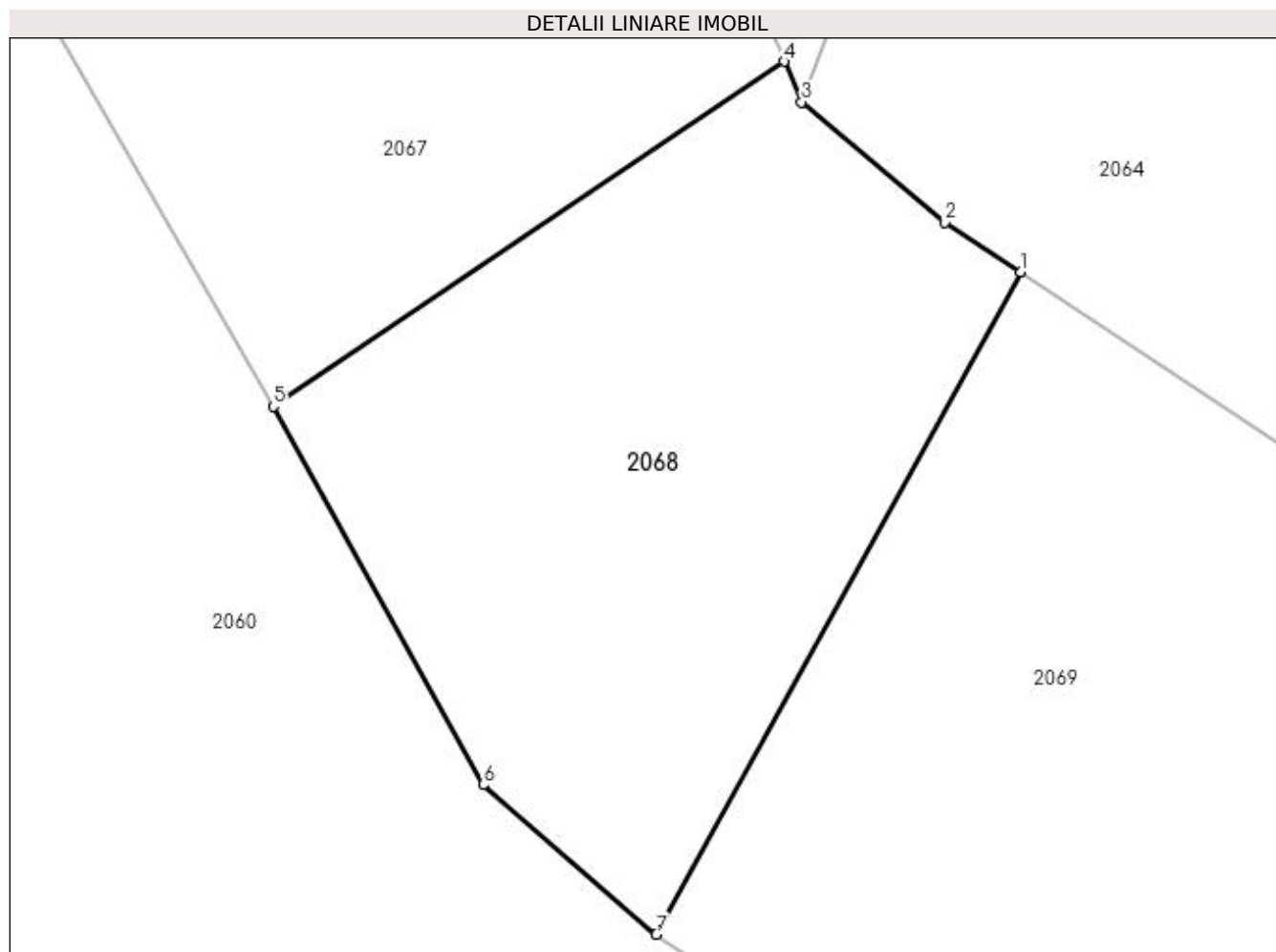
Inscrieri privind dezmembramintele dreptului de proprietate, drepturi reale de garanție și sarcini		Referințe
/		
Hotarare Judecatoreasca nr. 158, din 29/01/2007 emis de JUDECATORIA CAMPULUNG;		
C1	Intabulare, drept de SERVITUTE drept de servitute asupra terenului de 65 mp-drum-in favoarea imobilului cu ID 2067	A1
C2	Intabulare, drept de SERVITUTE drept de servitute asupra terenului de 65 mp-drum-in favoarea imobilului cu ID 2061	A1

Anexa Nr. 1 La Partea I

Teren

Nr cadastral	Suprafața (mp)*	Observații / Referințe
	226	

* Suprafața este determinată în planul de proiecție Stereo 70.



Date referitoare la teren

Crt	Categorie folosință	Intravilan	Suprafața (mp)	Tarla	Parcelă	Nr. topo	Observații / Referințe
1	faneata	DA	161	8	520	-	
2	drum	DA	65	8	520	-	

Lungime Segmente

1) Valorile lungimilor segmentelor sunt obținute din proiecție în plan.

Punct început	X / Y	Punct sfârșit	X / Y	Lungime segment (** (m)
1	507.412,409 421.643,794	2	507.410,425 421.645,109	2.38
2	507.410,425 421.645,109	3	507.406,681 421.648,243	4.883
3	507.406,681 421.648,243	4	507.406,222 421.649,304	1.156
4	507.406,222 421.649,304	5	507.392,878 421.640,296	16.1

Punct început	X / Y	Punct sfârșit	X / Y	Lungime segment (** (m)
5	507.392,878 421.640,296	6	507.398,358 421.630,411	11.302
6	507.398,358 421.630,411	7	507.402,883 421.626,504	5.978
7	507.402,883 421.626,504	1	507.412,409 421.643,794	19.741

** Lungimile segmentelor sunt determinate în planul de proiecție Stereo 70 și sunt rotunjite la 1 milimetru.

*** Distanța dintre puncte este formată din segmente cumulate ce sunt mai mici decât valoarea 1 milimetru.



DATE DESPRE IMOBILUL NR. 2069

Oficiul de Cadastru și Publicitate Imobiliară ARGES
Biroul de Cadastru și Publicitate Imobiliară Campulung

A. Partea I. Descrierea imobilului

TEREN Intravilan

Nr. CF vechi:913
Nr. cadastral vechi:1100

Adresa: Loc. Valea Mare Pravat, Nr. 201 A, Jud. Arges, Soseaua Brasovului

Nr. Crt	Nr cadastral Nr. topografic	Suprafața* (mp)	Observații / Referințe
A1	81298	683	Sector cadastral:23 Teren neimprejmuit;

Construcții

Crt	Nr cadastral Nr. topografic	Adresa	Observații / Referințe
A1.1	81298-C1	Loc. Valea Mare Pravat, Nr. 201 A, Jud. Arges, Soseaua Brasovului	Nr. niveluri:2; S. construita la sol:125 mp; S. construita desfasurata:228 mp; locuinta(P+M)/2015/ zidarie;se rectifica cf.art.12,alin.16(Legea7/1996)
A1.2		Loc. Valea Mare Pravat, Nr. 201 A, Jud. Arges, Soseaua Brasovului	Nr. niveluri:1; S. construita la sol:37 mp; S. construita desfasurata:37 mp;

B. Partea II. Proprietari și acte

Inscrieri privitoare la dreptul de proprietate și alte drepturi reale		Referințe
7877 / 02/07/2008		
Act Administrativ nr. 11924, din 03/06/1993 emis de CJSPDPAT ARGES (sentinta civila nr. 158/29.01.2007 pronuntata de Judecatoria Campulung jud Arges in dosar nr. 4163/205/2006 nr. format vechi 488/2006, ramasa definitiva si irevocabila prin nerecurare);		
B1	Intabulare, drept de PROPRIETATE, dobandit prin lesire Din Indiviziune, cota actuala 1/1, cota initiala 1/1 1) POPA MIHAELA , lipsă CNP <i>OBSERVATII: (provenita din conversia CF 913)</i>	A1
13456 / 28/09/2016		
Act Administrativ nr. 3426, din 06/09/2016 emis de PRIMARIA VALEA MARE PRAVAT (act administrativ nr 1184 din 21.03.2016, emis de PRIMARIA VALEA MARE PRAVAT;act administrativ nr seria C.A nr. 484856 din 07.06.1997, emis de CONSILIUL LOCAL AL COMUNEI VALEA MARE PRAVAT;act administrativ nr 3328 din 31.08.2016, emis de PRIMARIA VALEA MARE PRAVAT;act administrativ nr 14 din 31.07.2015, emis de PRIMARIA VALEA MARE PRAVAT;act administrativ nr 3427 din 06.09.2016, emis de PRIMARIA VALEA MARE PRAVAT;act administrativ nr 11472 din 18.08.2016, emis de OCPI ARGES- BCPI CAMPULUNG);		
B3	Intabulare, drept de PROPRIETATE, dobandit prin Construire, cota actuala 1/1, cota initiala 1/1 1) POPA MIHAELA 2) POPA MARICEL	A1.1
9353 / 29/06/2017		
Act Notarial nr. 1229, din 29/06/2017 emis de Ionescu Cornelia;		
B5	interdictiile: de instrainare, grevare cu sarcini si servituti, inchiriere, dezmembrare, alipire, construire, demolare, restructurare si amenajare 1) BANCA COMERCIALĂ ROMÂNĂ S.A. , CIF:361757, fosta BCR BANCA PENTRU LOCUINȚE SA <i>OBSERVATII: -vezi notarea de sub B6 Ord</i>	A1, A1.1
23446 / 27/10/2022		
Act Notarial nr. 1288, din 07/10/2022 emis de SPN Excelsior Semper, NP Olga Cobasneanu;		
B6	in baza contractului autentificat sub nr. 1288/07.10.2022 de notar public Cobasneanu Olga, partile recunosc si confirma efectele juridice ale contractelor de cesiune de creanta incheiate si sunt de acord cu stramutarea in patrimoniul cesionarului Banca Comerciala Romana SA a interdictiilor, inscrite cu incheierea nr. 9353 din 29.06.2017, din patrimoniul cedentului BCR Banca pentru Locuinte SA	A1, A1.1
/		
Act Normativ nr. 7, din 13/03/1996 emis de PARLAMENT (art 12 alin 16);		
B7	Intabulare, drept de PROPRIETATE, dobandit prin Construire, cota actuala 1/1, cota initiala 1/1 1) POPA MIHAELA , lipsă CNP	A1.2

Inscrieri privind dezmembramintele dreptului de proprietate, drepturi reale de garanție și sarcini	Referințe
--	-----------

C. Partea III. SARCINI

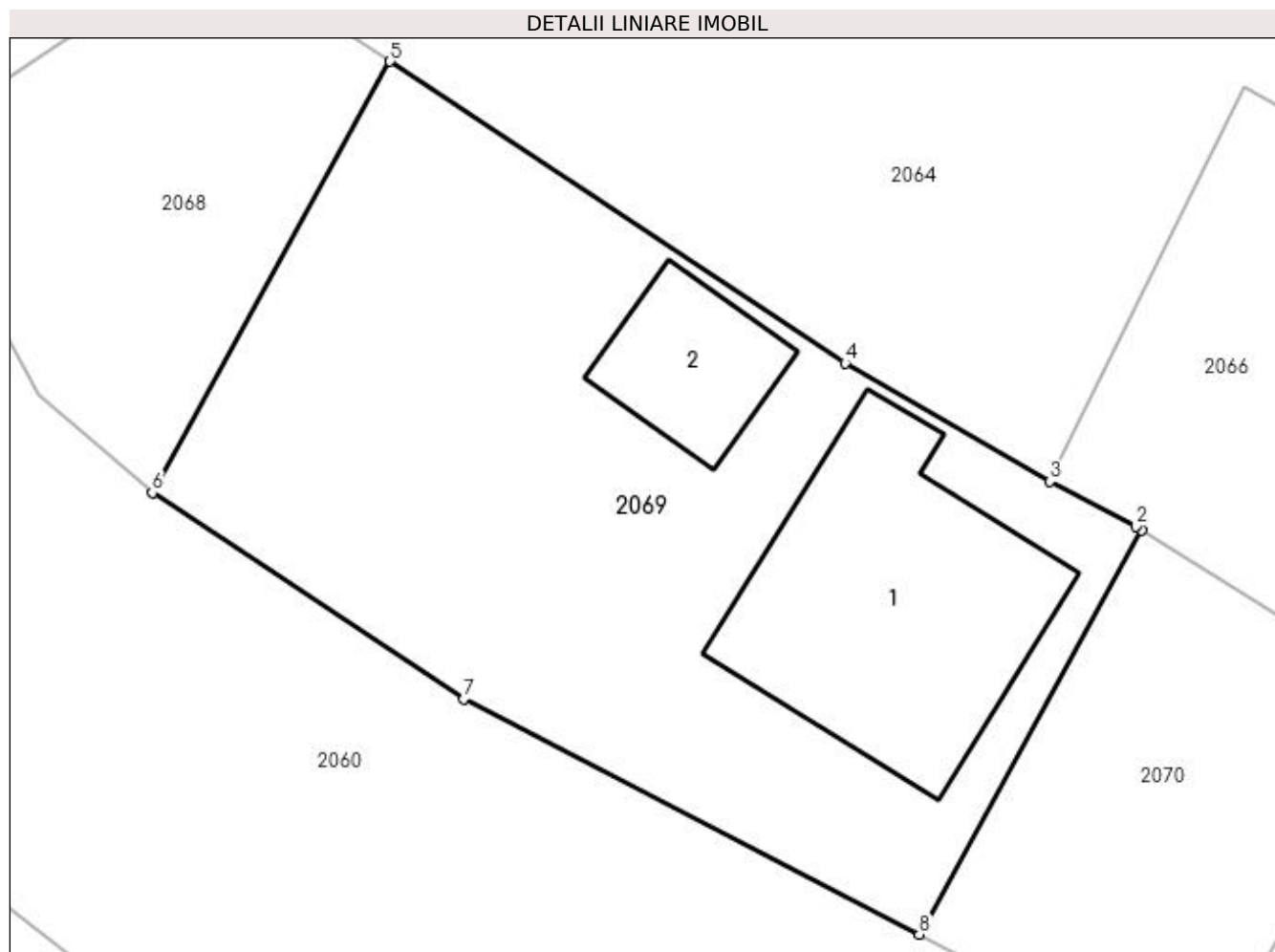
Inscrieri privind dezmembramintele dreptului de proprietate, drepturi reale de garanție și sarcini	Referințe	
7877 / 02/07/2008		
Sentinta Civila nr. 158, din 29/01/2007;		
C1	Intabulare, drept de SERVITUTEasupra 2Dr=184 mp delimitata de punctele 17-18-20-25-26-27-17 in favoarea lotului nr. 6 proprietar SANDU IULIA <i>OBSERVATII: (provenita din conversia CF 913)</i>	A1
C2	Intabulare, drept de SERVITUTEasupra 2Dr=184 mp delimitata de punctele 17-18-20-25-26-27-17 in favoarea lotului nr. 5 proprietar DRAGOMIR GHEORGHE <i>OBSERVATII: (provenita din conversia CF 913)</i>	A1
C3	Intabulare, drept de SERVITUTEasupra 2Dr=184 mp delimitata de punctele 17-18-20-25-26-27-17 in favoarea lotului nr. 4 proprietar DRAGOMIR VIOREL <i>OBSERVATII: (provenita din conversia CF 913)</i>	A1
9353 / 29/06/2017		
Act Notarial nr. 1229, din 29/06/2017 emis de Ionescu Cornelia;		
C4	Intabulare, drept de IPOTECA, Valoare:65000 LEI- si celelalte obligatii de plata aferente creditului, dobandit prin Conventie 1) BANCA COMERCIALĂ ROMÂNĂ S.A. , CIF:361757, fosta BCR BANCA PENTRU LOCUINȚE SA <i>OBSERVATII: -vezi notarea de sub C5 Ord</i>	A1, A1.1
23446 / 27/10/2022		
Act Notarial nr. 1288, din 07/10/2022 emis de SPN Excelsior Semper, NP Olga Cobasneanu;		
C5	in baza contractului autentificat sub nr. 1288/07.10.2022 de notar public Cobasneanu Olga, partile recunosc si confirma efectele juridice ale contractelor de cesiune de creanta incheiate si sunt de acord cu stramutarea in patrimoniul cesionarului Banca Comerciala Romana SA a dreptului de ipoteca, inscris cu incheierea nr. 9353 din 29.06.2017, din patrimoniul cedentului BCR Banca pentru Locuinte SA	A1, A1.1

Anexa Nr. 1 La Partea I

Teren

Nr cadastral	Suprafața (mp)*	Observații / Referințe
81298	683	

* Suprafața este determinată în planul de proiecție Stereo 70.



Date referitoare la teren

Crt	Categorie folosință	Intravilan	Suprafața (mp)	Tarla	Parcelă	Nr. topo	Observații / Referințe
1	curți construcții	DA	274	8	520	-	
2	drum	DA	184	8	520	-	Drum de servitute delimitat de punctele 17-18-20-25-26-27-17 în favoarea lui Sandu Iulia, Dragomir Gheorghe și Dragomir Viorel.
3	faneata	DA	225	8	520	-	

Date referitoare la construcții

Crt	Număr	Destinație construcție	Supraf. (mp)	Situație juridică	Observații / Referințe
A1.1	81298-C1	construcții de locuințe	Din acte: 114 Masurata: 125	Cu acte	Nr. niveluri:2; S. construita la sol:125 mp; S. construita desfasurata:228 mp; locuinta(P+M) /2015/ zidarie;se rectifica cf.art.12,alin.16 (Legea7/1996)
A1.2		construcții anexa	37	Cu acte	Nr. niveluri:1; S. construita la sol:37 mp; S. construita desfasurata:37 mp;

Lungime Segmente

1) Valorile lungimilor segmentelor sunt obținute din proiecție în plan.

Punct început	X / Y	Punct sfârșit	X / Y	Lungime segment (** (m)
1	507.442,559 421.625,005	2	507.442,317 421.625,157	0.286
2	507.442,317 421.625,157	3	507.438,858 421.626,965	3.903
3	507.438,858 421.626,965	4	507.430,654 421.631,701	9.473
4	507.430,654 421.631,701	5	507.412,409 421.643,794	21.889
5	507.412,409 421.643,794	6	507.402,883 421.626,504	19.741
6	507.402,883 421.626,504	7	507.415,37 421.618,246	14.971
7	507.415,37 421.618,246	8	507.433,637 421.608,811	20.56
8	507.433,637 421.608,811	1	507.442,559 421.625,005	18.489

** Lungimile segmentelor sunt determinate în planul de proiecție Stereo 70 și sunt rotunjite la 1 milimetru.

*** Distanța dintre puncte este formată din segmente cumulate ce sunt mai mici decât valoarea 1 milimetru.

**DATE DESPRE IMOBILUL NR. 2070**

Oficiul de Cadastru și Publicitate Imobiliară ARGES
Biroul de Cadastru și Publicitate Imobiliară Campulung

A. Partea I. Descrierea imobilului

TEREN Intravilan

Adresa: Loc. Valea Mare Pravăț, Jud. Arges

Nr. Crt	Nr cadastral Nr. topografic	Suprafața* (mp)	Observații / Referințe
A1		227	Sector cadastral:23 Teren neimprejmut;

B. Partea II. Proprietari și acte

Inscrieri privitoare la dreptul de proprietate și alte drepturi reale		Referințe
/		
Hotarare Judecatoreasca nr. 158, din 29/01/2007 emis de JUDECATORIA CAMPULUNG;		
B1	Intabulare, drept de PROPRIETATE bun propriu , dobandit prin lesire Din Indiviziune, cota actuala 1/1, cota initiala 1/1 1) DRAGOMIR GHEORGHE	A1
B2	drept de servitute asupra terenul de 148 mp-drum- de la imobilul cu ID 2071	A1

C. Partea III. SARCINI

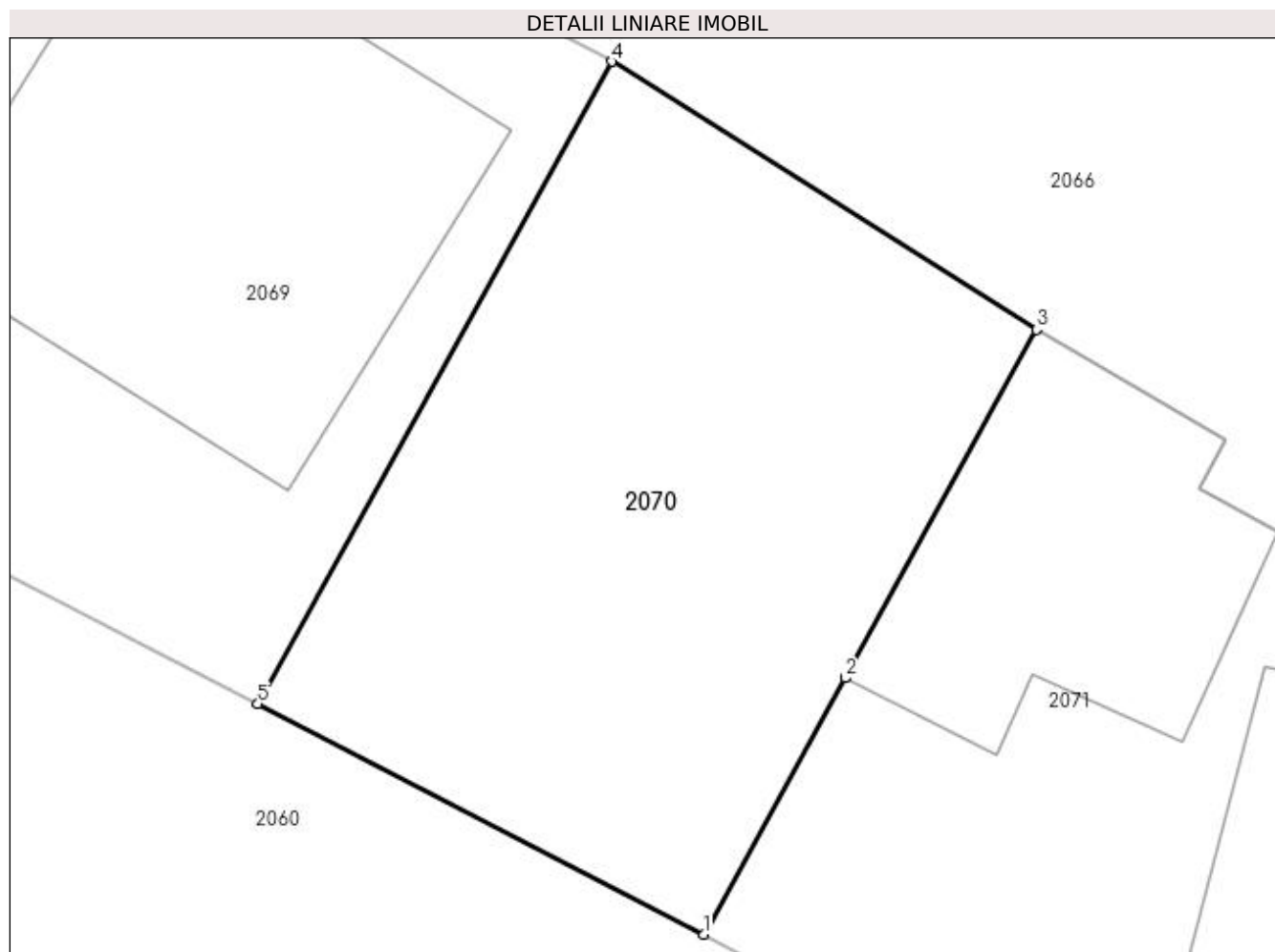
Inscrieri privind dezmembramintele dreptului de proprietate, drepturi reale de garanție și sarcini		Referințe
/		
Hotarare Judecatoreasca nr. 158, din 29/01/2007 emis de JUDECATORIA CAMPULUNG;		
C1	Intabulare, drept de SERVITUTE drept de servitute asupra terenului de 51 mp-drum-in favoarea imobilului cu ID 2067	A1
C2	Intabulare, drept de SERVITUTE drept de servitute asupra terenului de 51 mp-drum-in favoarea imobilului cu ID 2061	A1
C3	Intabulare, drept de SERVITUTE drept de servitute asupra terenului de 51 mp-drum-in favoarea imobilului cu ID 2068	A1
C4	Intabulare, drept de SERVITUTE drept de servitute asupra terenului de 51 mp-drum-in favoarea imobilului cu ID 2069	A1

Anexa Nr. 1 La Partea I

Teren

Nr cadastral	Suprafața (mp)*	Observații / Referințe
	227	

* Suprafața este determinată în planul de proiecție Stereo 70.



Date referitoare la teren

Crt	Categorie folosință	Intravilan	Suprafața (mp)	Tarla	Parcelă	Nr. topo	Observații / Referințe
1	faneata	DA	176	8	520	-	
2	drum	DA	51	8	520	-	

Lungime Segmente

1) Valorile lungimilor segmentelor sunt obținute din proiecție în plan.

Punct început	X / Y	Punct sfârșit	X / Y	Lungime segment (** (m)
1	507.444,883 421.603,002	2	507.448,446 421.609,469	7.384
2	507.448,446 421.609,469	3	507.453,271 421.618,245	10.015
3	507.453,271 421.618,245	4	507.442,559 421.625,005	12.667
4	507.442,559 421.625,005	5	507.433,637 421.608,811	18.489

Punct început	X / Y	Punct sfârșit	X / Y	Lungime segment (** (m)
5	507.433,637 421.608,811	1	507.444,883 421.603,002	12.658

** Lungimile segmentelor sunt determinate în planul de proiecție Stereo 70 și sunt rotunjite la 1 milimetru.

*** Distanța dintre puncte este formată din segmente cumulate ce sunt mai mici decât valoarea 1 milimetru.

**DATE DESPRE IMOBILUL NR. 2071**

Oficiul de Cadastru și Publicitate Imobiliară ARGES
Biroul de Cadastru și Publicitate Imobiliară Campulung

A. Partea I. Descrierea imobilului

TEREN Intravilan

Adresa: Loc. Valea Mare Pravat, Nr. 201, Jud. Arges

Nr. Crt	Nr cadastral Nr. topografic	Suprafața* (mp)	Observații / Referințe
A1		Din acte: 456 Masurata: 491	Sector cadastral:23 Teren imprejmuit;

Construcții

Crt	Nr cadastral Nr. topografic	Adresa	Observații / Referințe
A1.1		Loc. Valea Mare Pravat, Nr. 201, Jud. Arges	Nr. niveluri:2; S. construita la sol:115 mp; S. construita desfasurata:230 mp;
A1.2		Loc. Valea Mare Pravat, Nr. 201, Jud. Arges	Nr. niveluri:1; S. construita la sol:66 mp; S. construita desfasurata:66 mp;
A1.3		Loc. Valea Mare Pravat, Nr. 201, Jud. Arges	Nr. niveluri:1; S. construita la sol:15 mp; S. construita desfasurata:15 mp;

B. Partea II. Proprietari și acte

Inscrieri privitoare la dreptul de proprietate și alte drepturi reale		Referințe
/		
Hotarare Judecatoreasca nr. 158, din 29/01/2007 emis de JUDECATORIA CAMPULUNG (Certificat de căsătorie nr. 12/12.10.2002 eliberat de Primăria Comunei Valea Mare Pravăț);		
B1	Intabulare, drept de PROPRIETATE bun propriu , dobandit prin lesire Din Indiviziune, cota actuala 1/1, cota initiala 1/1 1) DRAGOMIR VIOREL	A1, A1.1
Act Normativ nr. 7, din 13/03/1996 emis de PARLAMENT (art. 12 alin. 16);		
B6	Intabulare, drept de PROPRIETATE, dobandit prin Construire, cota actuala 1/1, cota initiala 1/1 1) DRAGOMIR VIOREL 2) DRAGOMIR ALINA	A1.2, A1.3

C. Partea III. SARCINI

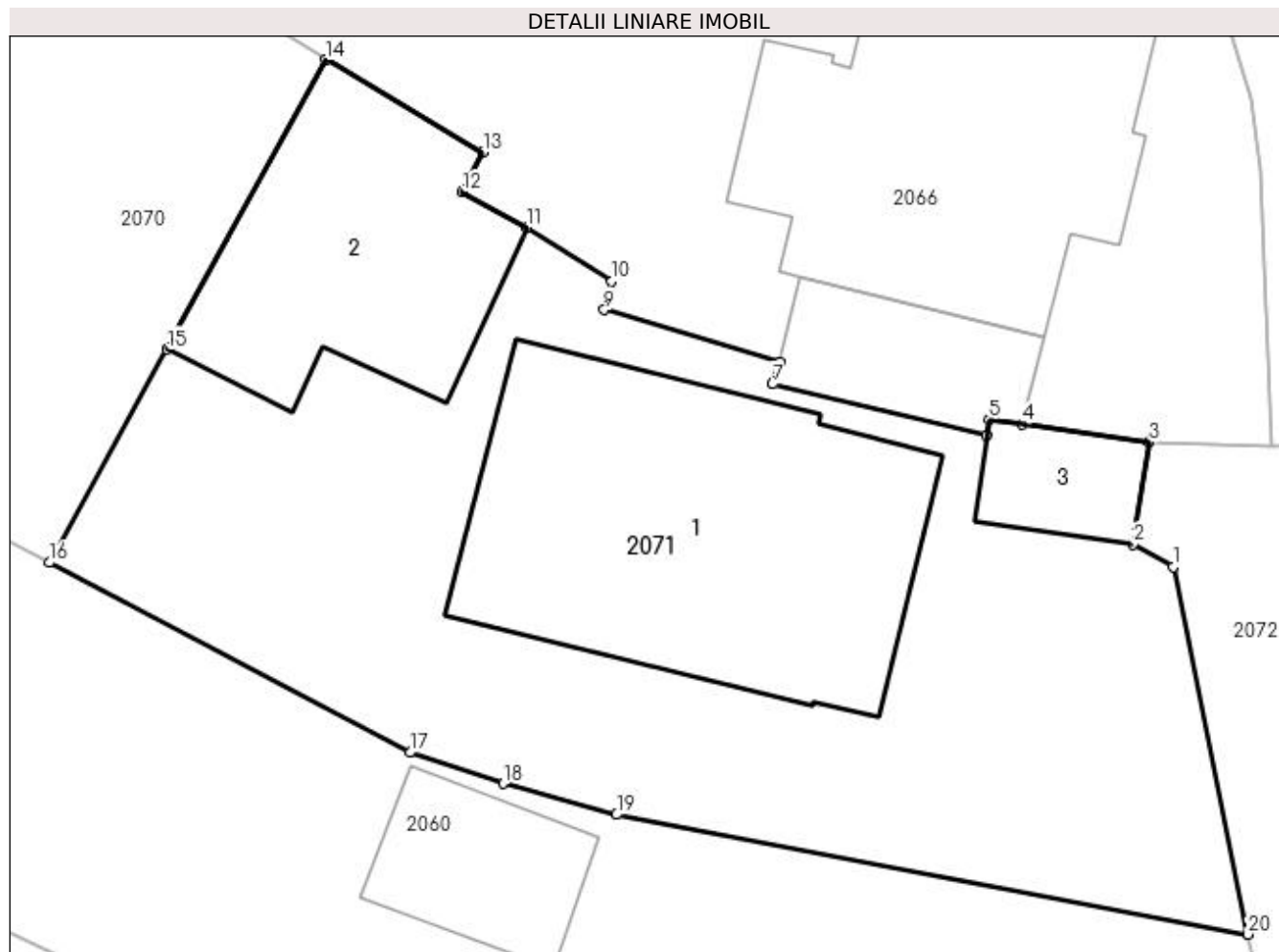
Inscrieri privind dezmembramintele dreptului de proprietate, drepturi reale de garanție și sarcini		Referințe
/		
Hotarare Judecatoreasca nr. 158, din 29/01/2007 emis de JUDECATORIA CAMPULUNG (Certificat de căsătorie nr. 12/12.10.2002 eliberat de Primăria Comunei Valea Mare Pravăț);		
C1	Intabulare, drept de SERVITUTE drept de servitute asupra terenului de 148 mp-drum-in favoarea imobilului cu ID 2067 sector 23	A1
C2	Intabulare, drept de SERVITUTE drept de servitute asupra terenului de 148 mp-drum-in favoarea imobilului cu ID 2061 sector 23	A1
C3	Intabulare, drept de SERVITUTE drept de servitute asupra terenului de 148 mp-drum-in favoarea imobilului cu ID 2068 sector 23	A1
C4	Intabulare, drept de SERVITUTE drept de servitute asupra terenului de 148 mp-drum-in favoarea imobilului cu ID 2069 sector 23	A1
C5	Intabulare, drept de SERVITUTE drept de servitute asupra terenului de 148 mp-drum-in favoarea imobilului cu ID 2070 sector 23	A1

Anexa Nr. 1 La Partea I

Teren

Nr cadastral	Suprafața (mp)*	Observații / Referințe
	Din acte: 456 Masurata: 491	

* Suprafața este determinată în planul de proiecție Stereo 70.



Date referitoare la teren

Crt	Categorie folosință	Intra vilan	Suprafața (mp)	Tarla	Parcelă	Nr. topo	Observații / Referințe
1	curți constructii	DA	343	8	519,520	-	
2	drum	DA	148	8	519,520	-	

Date referitoare la construcții

Crt	Număr	Destinație construcție	Supraf. (mp)	Situație juridică	Observații / Referințe
A1.1		construcții de locuințe	115	Cu acte	Nr. niveluri:2; S. construita la sol:115 mp; S. construita desfasurata:230 mp;
A1.2		construcții anexa	66	Cu acte	Nr. niveluri:1; S. construita la sol:66 mp; S. construita desfasurata:66 mp;
A1.3		construcții anexa	15	Cu acte	Nr. niveluri:1; S. construita la sol:15 mp; S. construita desfasurata:15 mp;

Lungime Segmente

1) Valorile lungimilor segmentelor sunt obținute din proiecție în plan.

Punct început	X / Y	Punct sfârșit	X / Y	Lungime segment (** (m)
1	507.478,952 421.602,877	2	507.477,733 421.603,563	1.399

Punct început	X / Y	Punct sfârșit	X / Y	Lungime segment (** (m)
2	507.477,733 421.603,563	3	507.478,232 421.606,652	3.129
3	507.478,232 421.606,652	4	507.474,371 421.607,201	3.9
4	507.474,371 421.607,201	5	507.473,372 421.607,343	1.009
5	507.473,372 421.607,343	6	507.473,304 421.606,861	0.487
6	507.473,304 421.606,861	7	507.466,813 421.608,413	6.674
7	507.466,813 421.608,413	8	507.467,013 421.609,084	0.7
8	507.467,013 421.609,084	9	507.461,709 421.610,663	5.534
9	507.461,709 421.610,663	10	507.461,939 421.611,527	0.894
10	507.461,939 421.611,527	11	507.459,354 421.613,165	3.06
11	507.459,354 421.613,165	12	507.457,402 421.614,235	2.226
12	507.457,402 421.614,235	13	507.458,039 421.615,448	1.37
13	507.458,039 421.615,448	14	507.453,271 421.618,245	5.528
14	507.453,271 421.618,245	15	507.448,446 421.609,469	10.015
15	507.448,446 421.609,469	16	507.444,883 421.603,002	7.384
16	507.444,883 421.603,002	17	507.455,824 421.597,247	12.362
17	507.455,824 421.597,247	18	507.458,639 421.596,308	2.967
18	507.458,639 421.596,308	19	507.462,082 421.595,37	3.568
19	507.462,082 421.595,37	20	507.481,223 421.591,738	19.483
20	507.481,223 421.591,738	1	507.478,952 421.602,877	11.368

** Lungimile segmentelor sunt determinate în planul de proiecție Stereo 70 și sunt rotunjite la 1 milimetru.

*** Distanța dintre puncte este formată din segmente cumulate ce sunt mai mici decât valoarea 1 milimetru.

**DATE DESPRE IMOBILUL NR. 2072**

Oficiul de Cadastru și Publicitate Imobiliară ARGES
Biroul de Cadastru și Publicitate Imobiliară Campulung

A. Partea I. Descrierea imobilului

TEREN Intravilan

Adresa: Loc. Valea Mare Pravat, Jud. Arges

Nr. Crt	Nr cadastral Nr. topografic	Suprafața* (mp)	Observații / Referințe
A1		315	Sector cadastral:23 Teren neimprejmuit;

B. Partea II. Proprietari și acte

Inscrieri privitoare la dreptul de proprietate și alte drepturi reale	Referințe
/	
Act Normativ nr. 7, din 13/03/1996 emis de PARLAMENT (art. 13 alin. 15);	
B1	A1
Inscrierea provizorie, drept de PROPRIETATE, dobandit prin Lege, cota actuala 1/1, cota initiala 1/1 1) COMUNA VALEA MARE PRAVAT, CIF:5010196	

C. Partea III. SARCINI .

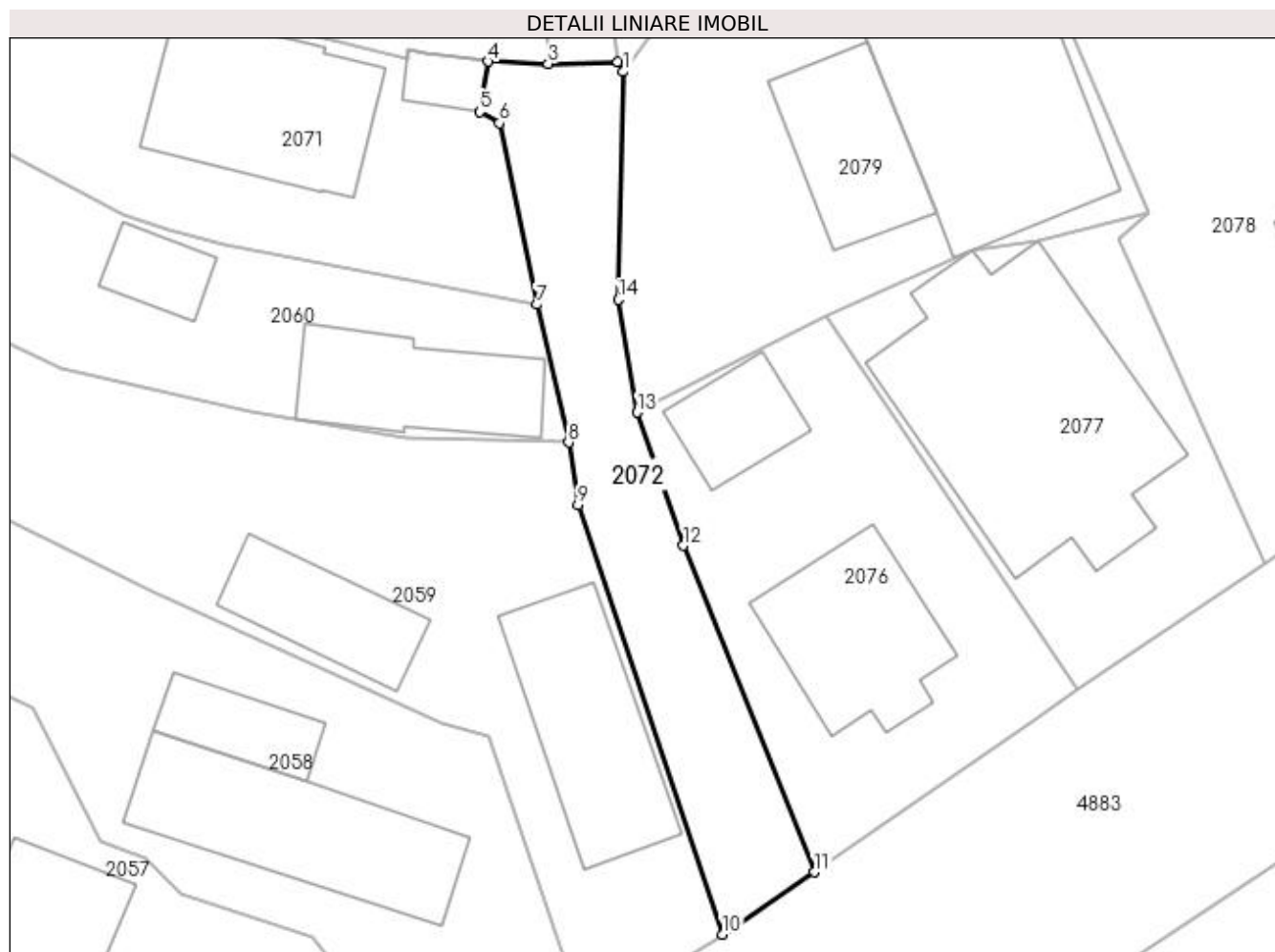
Inscrieri privind dezmembramintele dreptului de proprietate, drepturi reale de garanție și sarcini	Referințe
NU SUNT	

Anexa Nr. 1 La Partea I

Teren

Nr cadastral	Suprafața (mp)*	Observații / Referințe
	315	

* Suprafața este determinată în planul de proiecție Stereo 70.



Date referitoare la teren

Crt	Categorie folosință	Intra vilan	Suprafața (mp)	Tarla	Parcelă	Nr. topo	Observații / Referințe
1	drum	DA	315	8	DC 534	-	

Lungime Segmente

1) Valorile lungimilor segmentelor sunt obținute din proiecție în plan.

Punct început	X / Y	Punct sfârșit	X / Y	Lungime segment (** (m)
1	507.486,557 421.606,02	2	507.486,21 421.606,635	0.706
2	507.486,21 421.606,635	3	507.481,932 421.606,52	4.28
3	507.481,932 421.606,52	4	507.478,232 421.606,652	3.702
4	507.478,232 421.606,652	5	507.477,733 421.603,563	3.129
5	507.477,733 421.603,563	6	507.478,952 421.602,877	1.399

Punct început	X / Y	Punct sfârșit	X / Y	Lungime segment (** (m)
6	507.478,952 421.602,877	7	507.481,223 421.591,738	11.368
7	507.481,223 421.591,738	8	507.483,192 421.583,278	8.686
8	507.483,192 421.583,278	9	507.483,764 421.579,469	3.852
9	507.483,764 421.579,469	10	507.492,635 421.553,106	27.816
10	507.492,635 421.553,106	11	507.498,285 421.556,915	6.814
11	507.498,285 421.556,915	12	507.490,24 421.576,954	21.594
12	507.490,24 421.576,954	13	507.487,388 421.585,122	8.652
13	507.487,388 421.585,122	14	507.486,265 421.592,043	7.012
14	507.486,265 421.592,043	1	507.486,557 421.606,02	13.98

** Lungimile segmentelor sunt determinate în planul de proiecție Stereo 70 și sunt rotunjite la 1 milimetru.

*** Distanța dintre puncte este formată din segmente cumulate ce sunt mai mici decât valoarea 1 milimetru.

**DATE DESPRE IMOBILUL NR. 2073**

Oficiul de Cadastru și Publicitate Imobiliară ARGES
Biroul de Cadastru și Publicitate Imobiliară Campulung

A. Partea I. Descrierea imobilului

TEREN Intravilan

Nr. CF vechi:259
Nr. cadastral vechi:425

Adresa: Loc. Valea Mare Pravat, Nr. 199, Jud. Arges, pct " Acasa"

Nr. Crt	Nr cadastral Nr. topografic	Suprafața* (mp)	Observații / Referințe
A1	80337	412	Sector cadastral:23 Teren neimprejmuit;

Construcții

Crt	Nr cadastral Nr. topografic	Adresa	Observații / Referințe
A1.1	80337-C1	Loc. Valea Mare Pravat, Nr. 199, Jud. Arges, pct " Acasa"	Nr. niveluri:2; S. construita la sol:104 mp; S. construita desfasurata:208 mp;
A1.2	80337-C2	Loc. Valea Mare Pravat, Nr. 199, Jud. Arges, pct " Acasa"	Nr. niveluri:1; S. construita la sol:38 mp; S. construita desfasurata:38 mp; C2- anexa compusa din cotet si magazine

B. Partea II. Proprietari și acte

Inscrieri privitoare la dreptul de proprietate și alte drepturi reale	Referințe
1443 / 19/04/2004	
Act Notarial nr. 1725, din 15/04/2004 emis de BNP TULUCA;	
B1	A1, A1.1, A1.2
Intabulare, drept de PROPRIETATE, dobandit prin Conventie, cota actuala 1/1, cota initiala 1/1	
1) ȘTEFAN PAVEL-DAN	
2) ȘTEFAN ELENA-SIMINA, soti	
OBSERVATII: (provenita din conversia CF 259)	

C. Partea III. SARCINI .

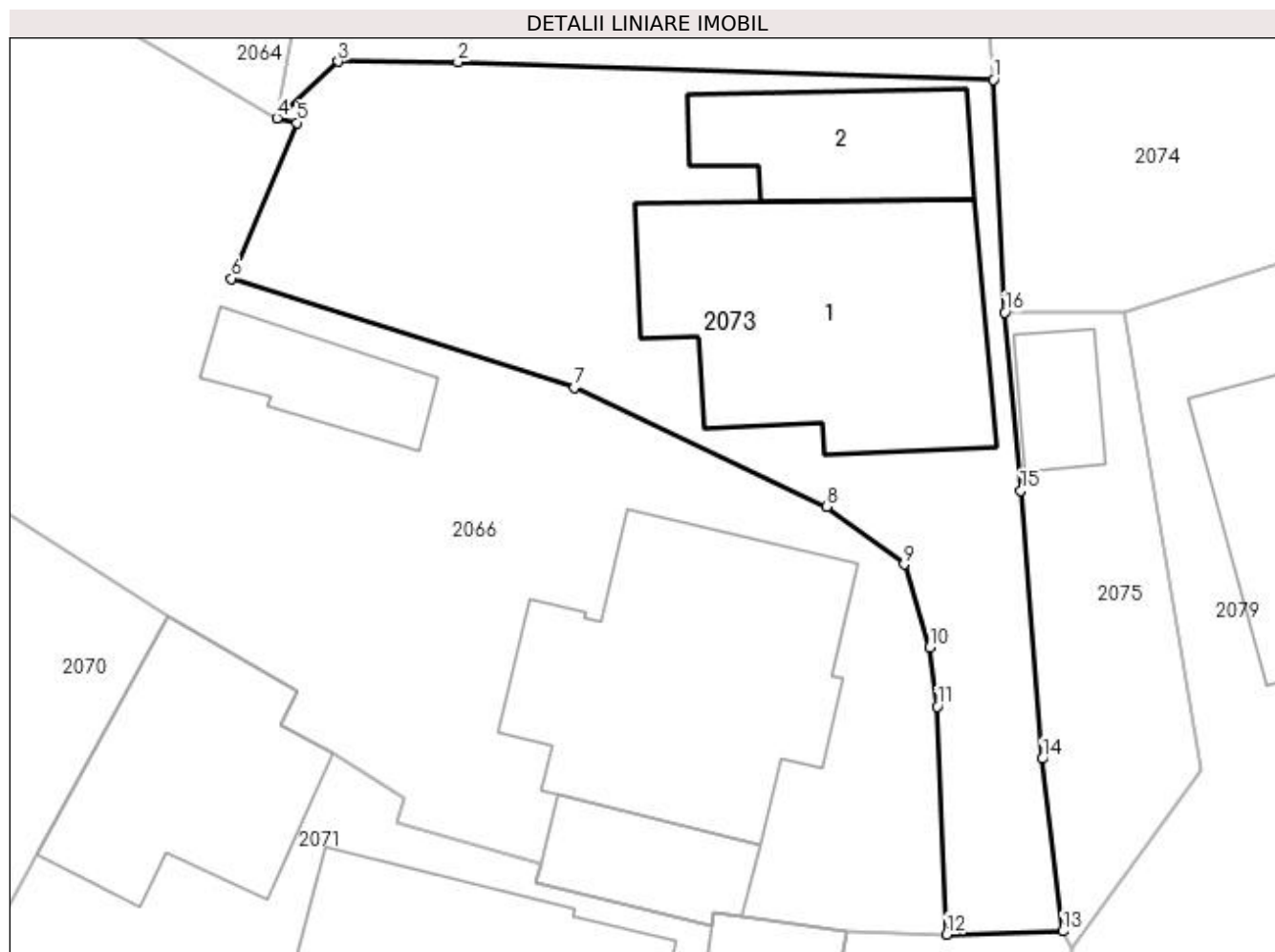
Inscrieri privind dezmembramintele dreptului de proprietate, drepturi reale de garanție și sarcini	Referințe
NU SUNT	

Anexa Nr. 1 La Partea I

Teren

Nr cadastral	Suprafața (mp)*	Observații / Referințe
80337	412	

* Suprafața este determinată în planul de proiecție Stereo 70.



Date referitoare la teren

Crt	Categorie folosință	Intra vilan	Suprafața (mp)	Tarla	Parcelă	Nr. topo	Observații / Referințe
1	curți constructii	DA	279	8	532	-	
2	arabil	DA	133	8	532	-	suprafata este de 132,66 mp

Date referitoare la construcții

Crt	Număr	Destinație construcție	Supraf. (mp)	Situație juridică	Observații / Referințe
A1.1	80337-C1	construcții de locuințe	104	Cu acte	Nr. niveluri:2; S. construita la sol:104 mp; S. construita desfasurata:208 mp;
A1.2	80337-C2	construcții anexa	38	Cu acte	Nr. niveluri:1; S. construita la sol:38 mp; S. construita desfasurata:38 mp; C2- anexa compusa din cotet si magazie

Lungime Segmente

1) Valorile lungimilor segmentelor sunt obținute din proiecție în plan.

Punct început	X / Y	Punct sfârșit	X / Y	Lungime segment (** (m)
1	507.483,664 421.637,972	2	507.463,944 421.638,607	19.73
2	507.463,944 421.638,607	3	507.459,533 421.638,634	4.411

Punct început	X / Y	Punct sfârșit	X / Y	Lungime segment (** (m)
3	507.459,533 421.638,634	4	507.457,279 421.636,557	3.065
4	507.457,279 421.636,557	5	507.458,011 421.636,381	0.753
5	507.458,011 421.636,381	6	507.455,598 421.630,653	6.216
6	507.455,598 421.630,653	7	507.468,234 421.626,65	13.255
7	507.468,234 421.626,65	8	507.477,525 421.622,266	10.273
8	507.477,525 421.622,266	9	507.480,363 421.620,136	3.548
9	507.480,363 421.620,136	10	507.481,31 421.617,076	3.203
10	507.481,31 421.617,076	11	507.481,587 421.614,903	2.191
11	507.481,587 421.614,903	12	507.481,932 421.606,52	8.39
12	507.481,932 421.606,52	13	507.486,21 421.606,635	4.28
13	507.486,21 421.606,635	14	507.485,445 421.612,982	6.393
14	507.485,445 421.612,982	15	507.484,656 421.622,85	9.899
15	507.484,656 421.622,85	16	507.484,071 421.629,4	6.576
16	507.484,071 421.629,4	1	507.483,664 421.637,972	8.582

** Lungimile segmentelor sunt determinate în planul de proiecție Stereo 70 și sunt rotunjite la 1 milimetru.

*** Distanța dintre puncte este formată din segmente cumulate ce sunt mai mici decât valoarea 1 milimetru.

**DATE DESPRE IMOBILUL NR. 2074**

Oficiul de Cadastru și Publicitate Imobiliară ARGES
Biroul de Cadastru și Publicitate Imobiliară Campulung

A. Partea I. Descrierea imobilului

TEREN Intravilan

Adresa: Loc. Valea Mare Pravat, Jud. Arges, Punctul,,Acasa'

Nr. Crt	Nr cadastral Nr. topografic	Suprafața* (mp)	Observații / Referințe
A1	80034	Din acte: 2.366 Masurata: 2.378	Sector cadastral:23 Teren imprejmuit;

Construcții

Crt	Nr cadastral Nr. topografic	Adresa	Observații / Referințe
A1.1	80034-C1	Loc. Valea Mare Pravat, Jud. Arges, Punctul,,Acasa'	Nr. niveluri:2; S. construita la sol:94 mp; S. construita desfasurata:114 mp;
A1.2	80034-C2	Loc. Valea Mare Pravat, Jud. Arges, Punctul,,Acasa'	Nr. niveluri:1; S. construita la sol:44 mp; S. construita desfasurata:44 mp;
A1.3	80034-C3	Loc. Valea Mare Pravat, Jud. Arges, Punctul,,Acasa'	Nr. niveluri:1; S. construita la sol:17 mp; S. construita desfasurata:17 mp;

B. Partea II. Proprietari și acte

Inscrieri privitoare la dreptul de proprietate și alte drepturi reale		Referințe
13502 / 28/12/2009		
Act Notarial nr. 1605, din 24/12/2009 emis de BNP IONESCU CORNELIA;		
B3	Intabulare, drept de PROPRIETATE, dobandit prin Conventie, cota actuala 1/2, cota initiala 1/1 1) TĂMAȘI MARIA- SOFICA	A1, A1.1, A1.2, A1.3
24188 / 03/11/2022		
Act Notarial nr. CM 269, din 28/10/2022 emis de Aristotel Stefania-Georgia;		
B4	Intabulare, drept de PROPRIETATE- bun propriu, dobandit prin Succesiune, cota actuala 1/8, cota initiala 1/8 1) TĂMAȘI MARIA- SOFICA	A1, A1.1, A1.2, A1.3
B5	Intabulare, drept de PROPRIETATE- bun propriu, dobandit prin Succesiune, cota actuala 3/8, cota initiala 3/8 1) TAMASI ALEXANDRU	A1, A1.1, A1.2, A1.3

C. Partea III. SARCINI .

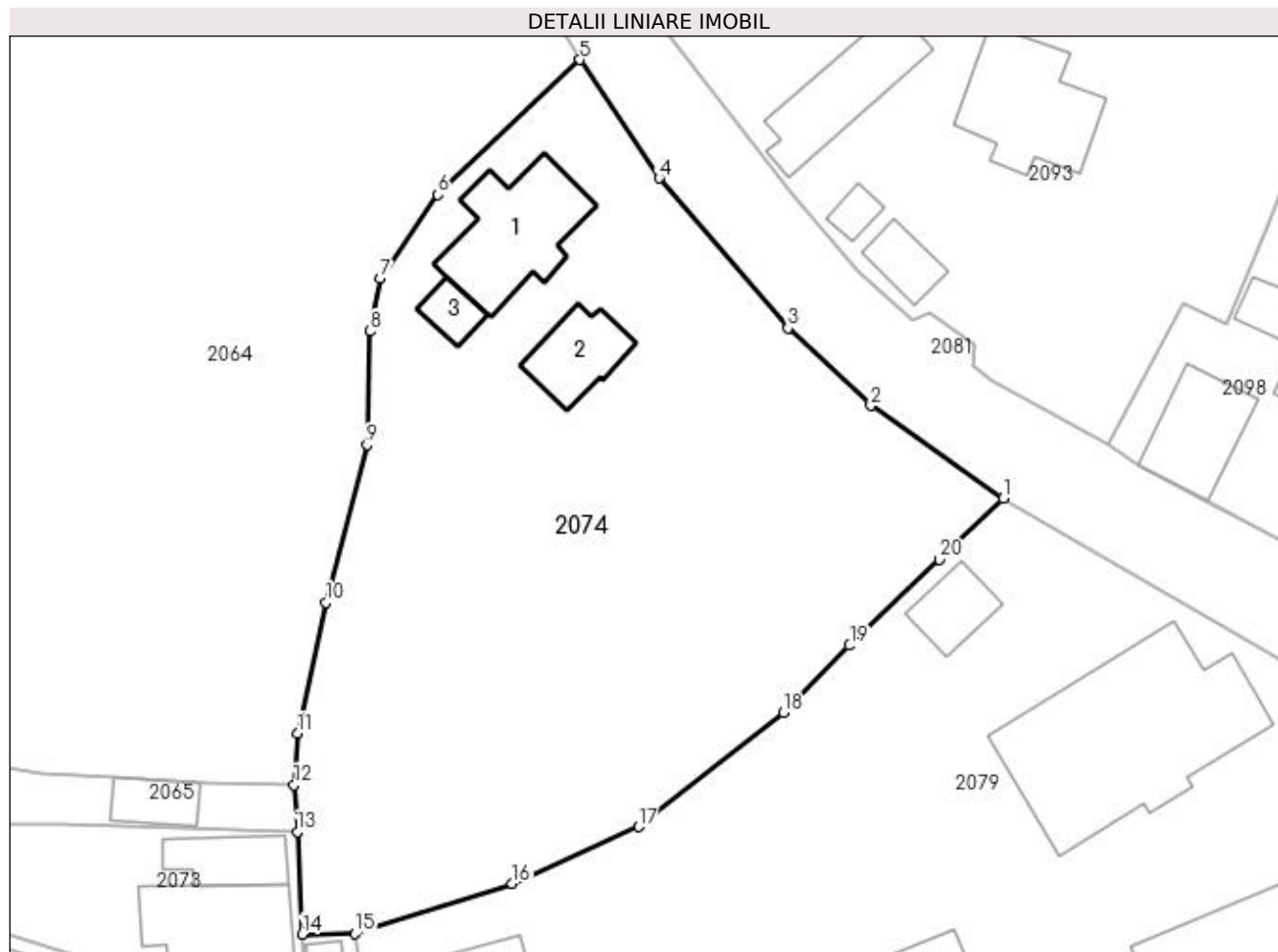
Inscrieri privind dezmembramintele dreptului de proprietate, drepturi reale de garanție și sarcini	Referințe
NU SUNT	

Anexa Nr. 1 La Partea I

Teren

Nr cadastral	Suprafața (mp)*	Observații / Referințe
80034	Din acte: 2.366 Masurata: 2.378	

* Suprafața este determinată în planul de proiecție Stereo 70.



Date referitoare la teren

Crt	Categorie folosință	Intra vilan	Suprafața (mp)	Tarla	Parcelă	Nr. topo	Observații / Referințe
1	curți constructii	DA	465	8	530	-	
2	livada	DA	1.913	8	531	-	

Date referitoare la construcții

Crt	Număr	Destinație construcție	Supraf. (mp)	Situație juridică	Observații / Referințe
A1.1	80034-C1	construcții de locuințe	94	Cu acte	Nr. niveluri:2; S. construita la sol:94 mp; S. construita desfasurata:114 mp;
A1.2	80034-C2	construcții de locuințe	44	Cu acte	Nr. niveluri:1; S. construita la sol:44 mp; S. construita desfasurata:44 mp;
A1.3	80034-C3	construcții anexa	17	Cu acte	Nr. niveluri:1; S. construita la sol:17 mp; S. construita desfasurata:17 mp;

Lungime Segmente

1) Valorile lungimilor segmentelor sunt obținute din proiecție în plan.

Punct început	X / Y	Punct sfârșit	X / Y	Lungime segment (** (m))
1	507.542,715 421.665,878	2	507.531,638 421.673,598	13.502

Punct început	X / Y	Punct sfârșit	X / Y	Lungime segment (** (m)
2	507.531,638 421.673,598	3	507.524,7 421.680,084	9.498
3	507.524,7 421.680,084	4	507.513,917 421.692,608	16.526
4	507.513,917 421.692,608	5	507.507,305 421.702,518	11.913
5	507.507,305 421.702,518	6	507.495,439 421.691,227	16.38
6	507.495,439 421.691,227	7	507.490,622 421.684,229	8.496
7	507.490,622 421.684,229	8	507.489,762 421.679,822	4.49
8	507.489,762 421.679,822	9	507.489,499 421.670,315	9.511
9	507.489,499 421.670,315	10	507.486,091 421.657,13	13.618
10	507.486,091 421.657,13	11	507.483,706 421.646,216	11.172
11	507.483,706 421.646,216	12	507.483,381 421.641,898	4.33
12	507.483,381 421.641,898	13	507.483,664 421.637,972	3.936
13	507.483,664 421.637,972	14	507.484,071 421.629,4	8.582
14	507.484,071 421.629,4	15	507.488,49 421.629,443	4.419
15	507.488,49 421.629,443	16	507.501,645 421.633,609	13.799
16	507.501,645 421.633,609	17	507.512,205 421.638,385	11.59
17	507.512,205 421.638,385	18	507.524,319 421.647,918	15.415
18	507.524,319 421.647,918	19	507.529,859 421.653,546	7.897
19	507.529,859 421.653,546	20	507.537,39 421.660,72	10.401
20	507.537,39 421.660,72	1	507.542,715 421.665,878	7.414

** Lungimile segmentelor sunt determinate în planul de proiecție Stereo 70 și sunt rotunjite la 1 milimetru.

*** Distanța dintre puncte este formată din segmente cumulate ce sunt mai mici decât valoarea 1 milimetru.

**DATE DESPRE IMOBILUL NR. 2075**

Oficiul de Cadastru și Publicitate Imobiliară ARGES
Biroul de Cadastru și Publicitate Imobiliară Campulung

A. Partea I. Descrierea imobilului

TEREN Intravilan

Nr. CF vechi:252
Nr. cadastral vechi:426

Adresa: Loc. Valea Mare Pravat, Jud. Arges, punct Acasa

Nr. Crt	Nr cadastral Nr. topografic	Suprafata* (mp)	Observații / Referințe
A1	82090	106	Sector cadastral:23 Teren neimprejmuit;

Construcții

Crt	Nr cadastral Nr. topografic	Adresa	Observații / Referințe
A1.1		Loc. Valea Mare Pravat, Jud. Arges, punct Acasa	Nr. niveluri:1; S. construita la sol:15 mp; S. construita desfasurata:15 mp;

B. Partea II. Proprietari și acte

Inscrieri privitoare la dreptul de proprietate și alte drepturi reale		Referințe
4899 / 17/12/2003		
Act Notarial nr. 4654, din 16/12/2003 emis de BNP Ionescu;		
B1	Intabulare, drept de PROPRIETATE, dobandit prin Conventie, cota actuala 1/1, cota initiala 1/1 1) STEFAN PAVEL-DAN 2) ȘTEFAN ELENA-SIMINA, soti	A1
/		
Act Normativ nr. 7, din 13/03/1996 emis de PARLAMENT (art. 12 alin. 16);		
B2	Intabulare, drept de PROPRIETATE, dobandit prin Construire, cota actuala 1/1, cota initiala 1/1 1) STEFAN PAVEL-DAN 2) ȘTEFAN ELENA-SIMINA	A1.1

C. Partea III. SARCINI .

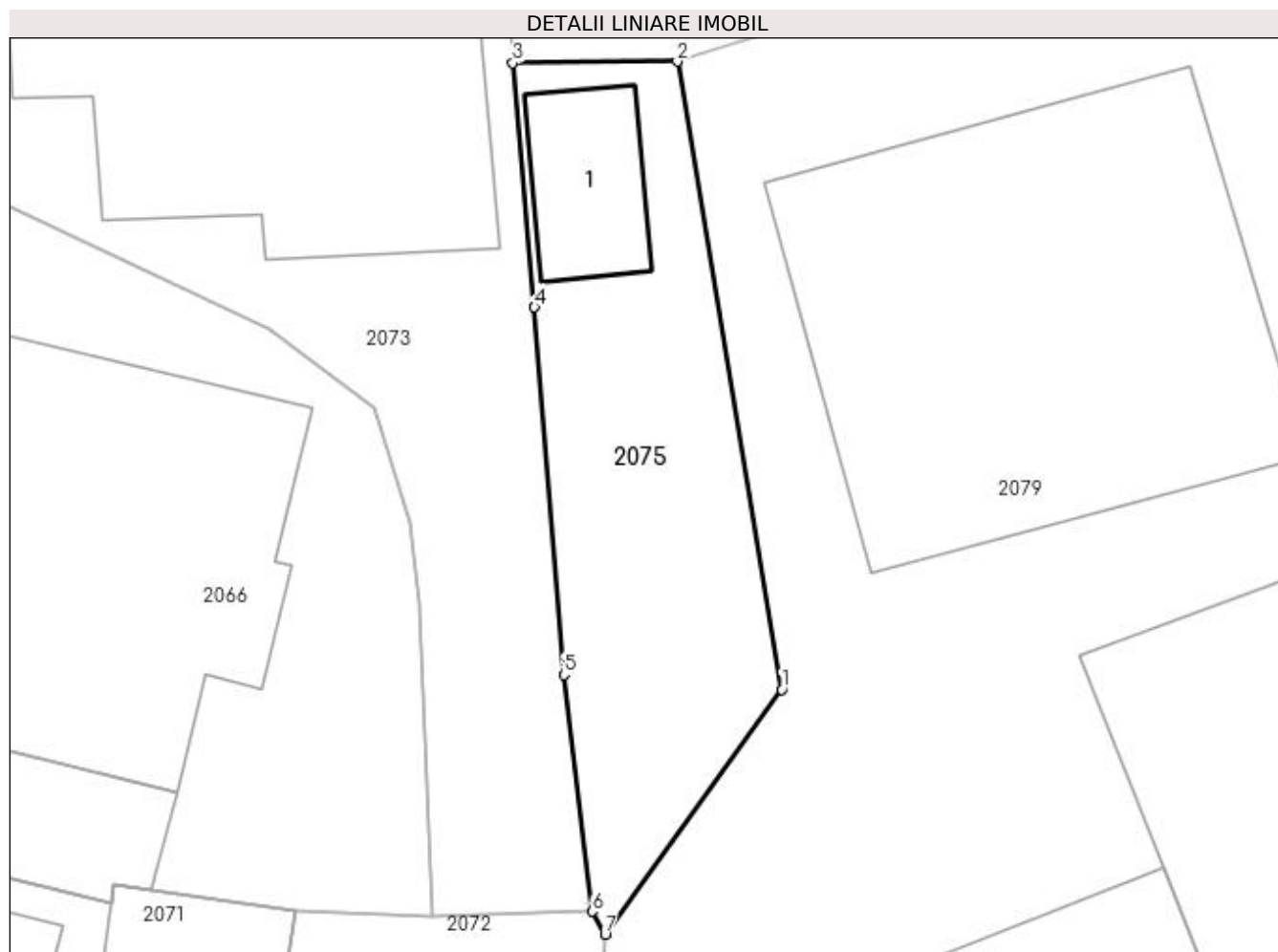
Inscrieri privind dezmembramintele dreptului de proprietate, drepturi reale de garanție și sarcini	Referințe
NU SUNT	

Anexa Nr. 1 La Partea I

Teren

Nr cadastral	Suprafața (mp)*	Observații / Referințe
82090	106	

* Suprafața este determinată în planul de proiecție Stereo 70.



Date referitoare la teren

Crt	Categorie folosință	Intra vilan	Suprafața (mp)	Tarla	Parcelă	Nr. topo	Observații / Referințe
1	arabil	DA	106	8	537	-	

Date referitoare la construcții

Crt	Număr	Destinație construcție	Supraf. (mp)	Situație juridică	Observații / Referințe
A1.1		construcții anexa	15	Cu acte	Nr. niveluri:1; S. construita la sol:15 mp; S. construita desfasurata:15 mp;

Lungime Segmente

1) Valorile lungimilor segmentelor sunt obținute din proiecție în plan.

Punct început	X / Y	Punct sfârșit	X / Y	Lungime segment (** (m))
1	507.491,294 421.612,595	2	507.488,49 421.629,443	17.08
2	507.488,49 421.629,443	3	507.484,071 421.629,4	4.419
3	507.484,071 421.629,4	4	507.484,656 421.622,85	6.576
4	507.484,656 421.622,85	5	507.485,445 421.612,982	9.899

Punct început	X / Y	Punct sfârșit	X / Y	Lungime segment (** (m)
5	507.485,445 421.612,982	6	507.486,21 421.606,635	6.393
6	507.486,21 421.606,635	7	507.486,557 421.606,02	0.706
7	507.486,557 421.606,02	1	507.491,294 421.612,595	8.104

** Lungimile segmentelor sunt determinate în planul de proiecție Stereo 70 și sunt rotunjite la 1 milimetru.

*** Distanța dintre puncte este formată din segmente cumulate ce sunt mai mici decât valoarea 1 milimetru.

**DATE DESPRE IMOBILUL NR. 2076**

Oficiul de Cadastru și Publicitate Imobiliară ARGES
Biroul de Cadastru și Publicitate Imobiliară Campulung

A. Partea I. Descrierea imobilului

TEREN Intravilan

Adresa: Loc. Valea Mare Pravat, Jud. Arges

Nr. Crt	Nr cadastral Nr. topografic	Suprafața* (mp)	Observații / Referințe
A1	81067	472	Sector cadastral:23 Teren neimprijmit;

Construcții

Crt	Nr cadastral Nr. topografic	Adresa	Observații / Referințe
A1.1	81067-C1	Loc. Valea Mare Pravat, Jud. Arges	Nr. niveluri:2; S. construita la sol:93 mp; S. construita desfasurata:186 mp; P+1; Nu are certificat energetic; Nu are lift
A1.2	81067-C2	Loc. Valea Mare Pravat, Jud. Arges	Nr. niveluri:1; S. construita la sol:41 mp; S. construita desfasurata:41 mp; Parter ;Nu are certificat energetic; Nu are lift

B. Partea II. Proprietari și acte

Inscrieri privitoare la dreptul de proprietate și alte drepturi reale		Referințe
5112 / 29/04/2014		
Act Normativ nr. 1705, din 29/11/2006 emis de Guvernul Romaniei (act administrativ nr. 610/18-11-1992 emis de Consiliul Judetean Arges; act administrativ nr. F.N./02-02-1993 emis de Ministerul de Interne.);		
B1	Intabulare, drept de PROPRIETATE, dobandit prin Lege, cota actuala 1/1, cota initiala 1/1 1) STATUL ROMAN, CIF:3792118	A1, A1.1, A1.2
B2	Intabulare, drept de ADMINISTRARE, dobandit prin Lege, cota actuala 1/1, cota initiala 1/1 1) M.A.I PRIN I.J.P. ARGES, CIF:9999999999999, lipsă CUI	A1, A1.1, A1.2

C. Partea III. SARCINI .

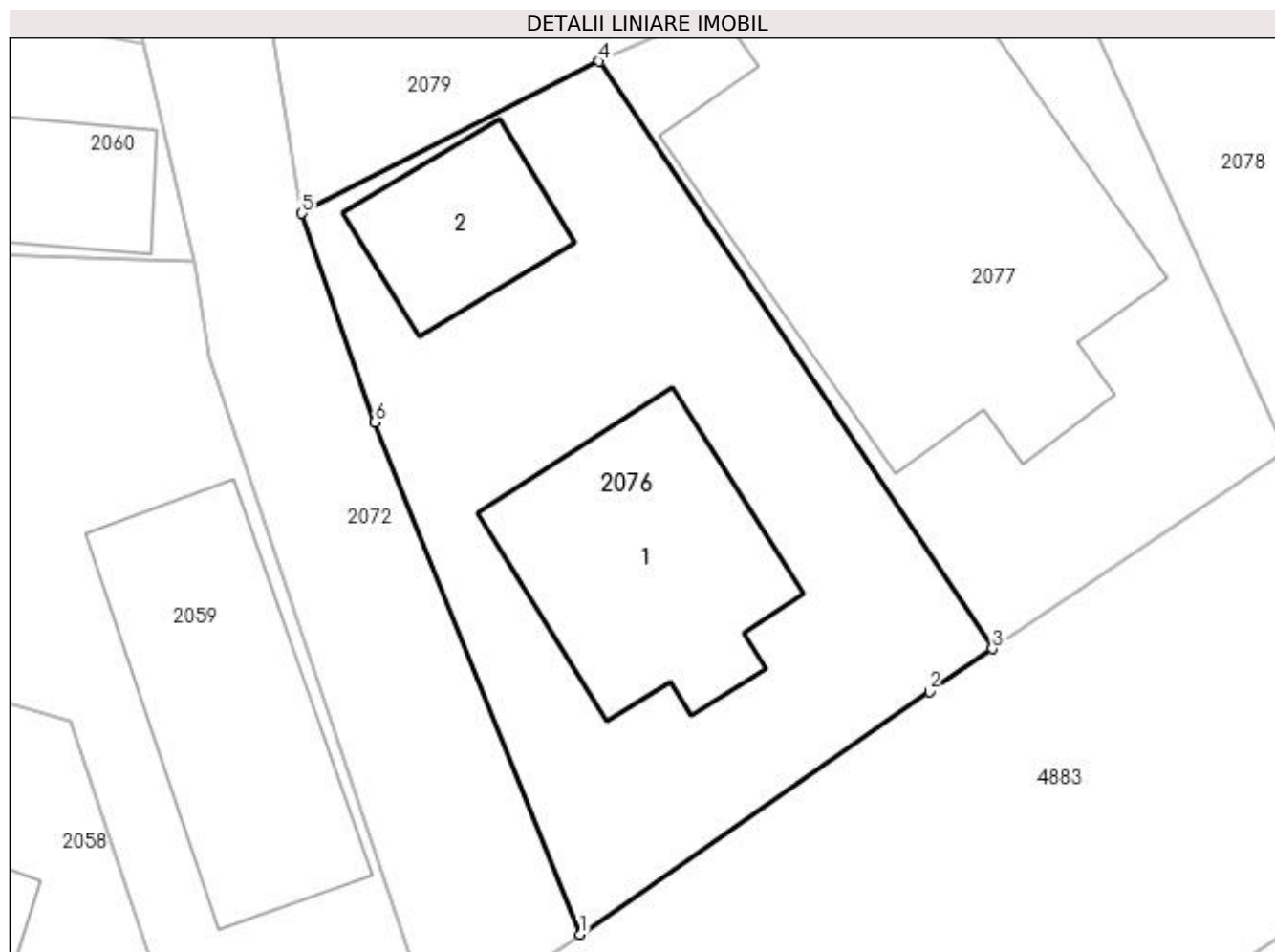
Inscrieri privind dezmembramintele dreptului de proprietate, drepturi reale de garanție și sarcini	Referințe
NU SUNT	

Anexa Nr. 1 La Partea I

Teren

Nr cadastral	Suprafața (mp)*	Observații / Referințe
81067	472	

* Suprafața este determinată în planul de proiecție Stereo 70.



Date referitoare la teren

Crt	Categorie folosință	Intra vilan	Suprafața (mp)	Tarla	Parcelă	Nr. topo	Observații / Referințe
1	curți constructii	DA	472	8	535	-	

Date referitoare la construcții

Crt	Număr	Destinație construcție	Supraf. (mp)	Situație juridică	Observații / Referințe
A1.1	81067-C1	construcții administrative și social culturale	93	Cu acte	Nr. niveluri:2; S. construita la sol:93 mp; S. construita desfasurata:186 mp; P+1; Nu are certificat energetic; Nu are lift
A1.2	81067-C2	construcții anexa	41	Cu acte	Nr. niveluri:1; S. construita la sol:41 mp; S. construita desfasurata:41 mp; Parter ;Nu are certificat energetic; Nu are lift

Lungime Segmente

1) Valorile lungimilor segmentelor sunt obținute din proiecție în plan.

Punct început	X / Y	Punct sfârșit	X / Y	Lungime segment (** (m)
1	507.498,285 421.556,915	2	507.511,968 421.566,414	16.657
2	507.511,968 421.566,414	3	507.514,435 421.568,095	2.985

Punct început	X / Y	Punct sfârșit	X / Y	Lungime segment (** (m)
3	507.514,435 421.568,095	4	507.499,037 421.591,076	27.663
4	507.499,037 421.591,076	5	507.487,388 421.585,122	13.082
5	507.487,388 421.585,122	6	507.490,24 421.576,954	8.652
6	507.490,24 421.576,954	1	507.498,285 421.556,915	21.594

** Lungimile segmentelor sunt determinate în planul de proiecție Stereo 70 și sunt rotunjite la 1 milimetru.

*** Distanța dintre puncte este formată din segmente cumulate ce sunt mai mici decât valoarea 1 milimetru.

**DATE DESPRE IMOBILUL NR. 2077**

Oficiul de Cadastru și Publicitate Imobiliară ARGES
Biroul de Cadastru și Publicitate Imobiliară Campulung

A. Partea I. Descrierea imobilului

TEREN Intravilan

Adresa: Loc. Valea Mare Pravat, Jud. Arges, PCT."PRIMARIE"

Nr. Crt	Nr cadastral Nr. topografic	Suprafața* (mp)	Observații / Referințe
A1	80292	410	Sector cadastral:23 Teren neimprejmuț;

Construcții

Crt	Nr cadastral Nr. topografic	Adresa	Observații / Referințe
A1.1	80292-C1	Loc. Valea Mare Pravat, Jud. Arges, PCT."PRIMARIE"	Nr. niveluri:1; S. construita la sol:230 mp; S. construita desfasurata:230 mp;

B. Partea II. Proprietari și acte

Inscrieri privitoare la dreptul de proprietate și alte drepturi reale		Referințe
6387 / 10/06/2010		
Act Administrativ nr. 27, din 08/09/1999 emis de PRIMARIA VALEA MARE PRAVAT (act administrativ nr. 2942/28-05-2010 emis de PRIMARIA VALEA MARE PRAVAT; act administrativ nr. 2955/28-05-2010 emis de PRIMARIA VALEA MARE PRAVAT; act administrativ nr. 3023/01-05-2010 emis de PRIMARIA VALEA MARE PRAVAT; act normativ nr. 609BIS/16-08-2002 emis de GUVERNUL ROMANIEI;);		
B1	Intabulare, drept de PROPRIETATE, dobandit prin Lege, cota actuala 1/1, cota initiala 1/1 1) COMUNA VALEA MARE PRAVAT-DOMENIUL PUBLIC, CIF:5010196	A1, A1.1

C. Partea III. SARCINI .

Inscrieri privind dezmembramintele dreptului de proprietate, drepturi reale de garanție și sarcini	Referințe
NU SUNT	

Anexa Nr. 1 La Partea I

Teren

Nr cadastral	Suprafața (mp)*	Observații / Referințe
80292	410	

* Suprafața este determinată în planul de proiecție Stereo 70.



Date referitoare la teren

Crt	Categorie folosință	Intra vilan	Suprafața (mp)	Tarla	Parcelă	Nr. topo	Observații / Referințe
1	curți constructii	DA	410	8	536,537	-	

Date referitoare la construcții

Crt	Număr	Destinație construcție	Supraf. (mp)	Situație juridică	Observații / Referințe
A1.1	80292-C1	construcții administrative și social culturale	230	Cu acte	Nr. niveluri:1; S. construita la sol:230 mp; S. construita desfasurata:230 mp;

Lungime Segmente

1) Valorile lungimilor segmentelor sunt obținute din proiecție în plan.

Punct început	X / Y	Punct sfârșit	X / Y	Lungime segment (** (m)
1	507.499,037 421.591,076	2	507.514,435 421.568,095	27.663
2	507.514,435 421.568,095	3	507.525,884 421.575,83	13.817
3	507.525,884 421.575,83	4	507.516,927 421.595,727	21.82

Punct început	X / Y	Punct sfârșit	X / Y	Lungime segment (** (m)
4	507.516,927 421.595,727	5	507.518,766 421.597,359	2.459
5	507.518,766 421.597,359	6	507.512,049 421.595,686	6.922
6	507.512,049 421.595,686	7	507.508,03 421.595,059	4.068
7	507.508,03 421.595,059	1	507.499,037 421.591,076	9.836

** Lungimile segmentelor sunt determinate în planul de proiecție Stereo 70 și sunt rotunjite la 1 milimetru.

*** Distanța dintre puncte este formată din segmente cumulate ce sunt mai mici decât valoarea 1 milimetru.

**DATE DESPRE IMOBILUL NR. 2078**

Oficiul de Cadastru și Publicitate Imobiliară ARGES
Biroul de Cadastru și Publicitate Imobiliară Campulung

A. Partea I. Descrierea imobilului

TEREN Intravilan

Nr. CF vechi:273
Nr. cadastral vechi:315

Adresa: Loc. Valea Mare Pravat, Nr. 196, Jud. Arges, punct Pravat

Nr. Crt	Nr cadastral Nr. topografic	Suprafața* (mp)	Observații / Referințe
A1	82121	763	Sector cadastral:23 Teren neimprejmuit;

Construcții

Crt	Nr cadastral Nr. topografic	Adresa	Observații / Referințe
A1.1	82121-C1	Loc. Valea Mare Pravat, Nr. 196, Jud. Arges, punct Pravat	Nr. niveluri:2; S. construita la sol:105 mp; S. construita desfasurata:210 mp; casa;se rectifica cf.art.12,alin.16 (Legea7/1996)

B. Partea II. Proprietari și acte

Inscrieri privitoare la dreptul de proprietate și alte drepturi reale		Referințe
1501 / 21/04/2004		
Act De Partaj Voluntar nr. 5162, din 05/12/2002 emis de BNP Sadean Virginia;		
B1	Intabulare, drept de PROPRIETATE- bun propriu, dobandit prin lesire Din Indiviziune, cota actuala 1/2, cota initiala 1/2 1) DRAGHICIU TOMA-ROBERT	A1, A1.1
B2	Intabulare, drept de PROPRIETATE- bun propriu, dobandit prin lesire Din Indiviziune, cota actuala 1/2, cota initiala 1/2 1) CRISTESCU BEATRIS-GIORGIANA, lipsă CNP	A1, A1.1

C. Partea III. SARCINI .

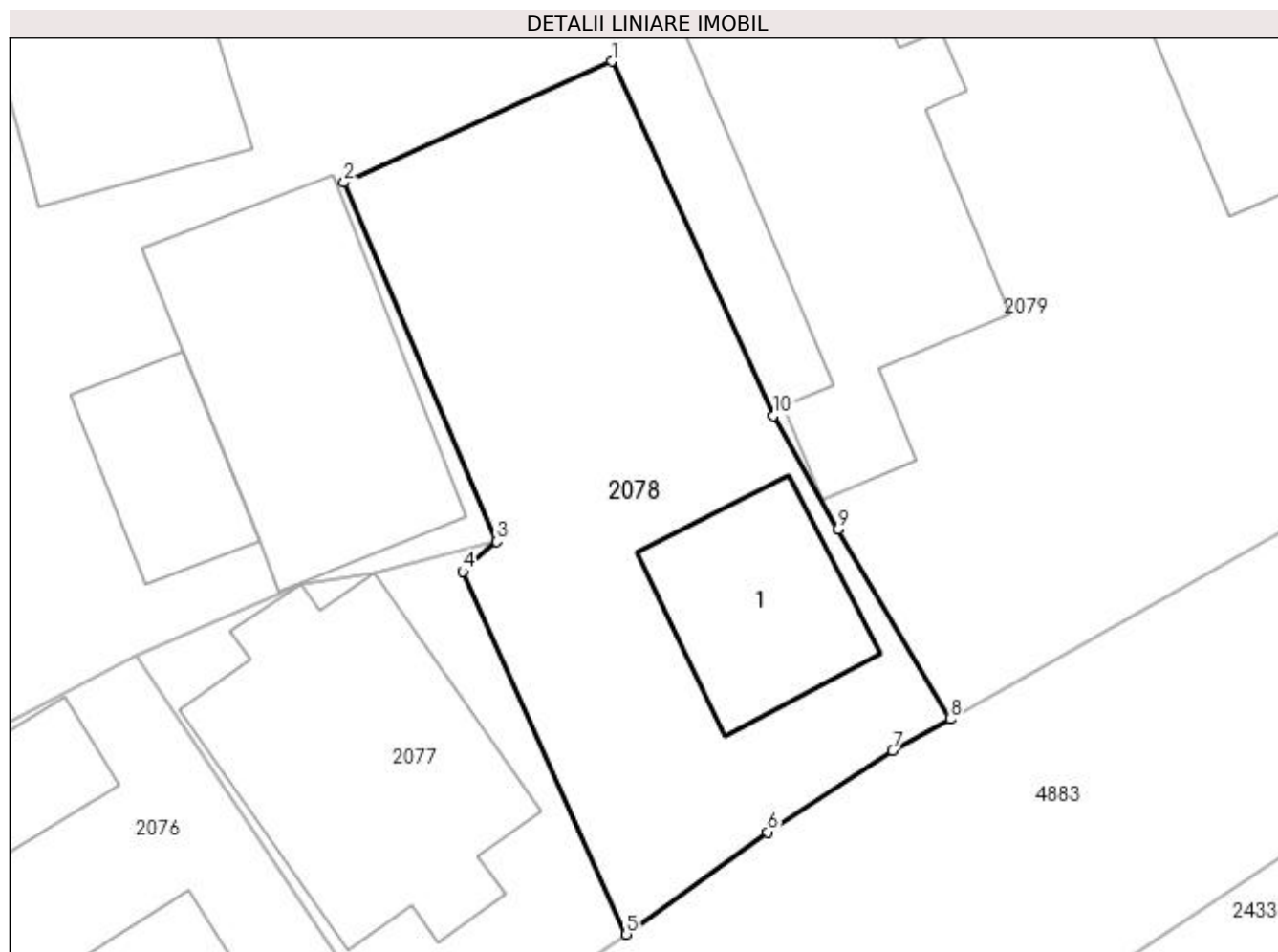
Inscrieri privind dezmembramintele dreptului de proprietate, drepturi reale de garanție și sarcini	Referințe
NU SUNT	

Anexa Nr. 1 La Partea I

Teren

Nr cadastral	Suprafața (mp)*	Observații / Referințe
82121	763	

* Suprafața este determinată în planul de proiecție Stereo 70.



Date referitoare la teren

Crt	Categorie folosință	Intra vilan	Suprafața (mp)	Tarla	Parcelă	Nr. topo	Observații / Referințe
1	curți constructii	DA	421	8	538-540	-	
2	faneata	DA	342	8	538-540	-	

Date referitoare la construcții

Crt	Număr	Destinație construcție	Supraf. (mp)	Situație juridică	Observații / Referințe
A1.1	82121-C1	construcții de locuințe	Din acte: 87 Masurata: 105	Cu acte	Nr. niveluri:2; S. construita la sol:105 mp; S. construita desfasurata:210 mp; casa;se rectifica cf.art.12,alin.16(Legea7/1996)

Lungime Segmente

1) Valorile lungimilor segmentelor sunt obținute din proiecție în plan.

Punct început	X / Y	Punct sfârșit	X / Y	Lungime segment (** (m)
1	507.525,082 421.623,676	2	507.510,409 421.617,04	16.104
2	507.510,409 421.617,04	3	507.518,766 421.597,359	21.382

Punct început	X / Y	Punct sfârșit	X / Y	Lungime segment (** (m)
3	507.518,766 421.597,359	4	507.516,927 421.595,727	2.459
4	507.516,927 421.595,727	5	507.525,884 421.575,83	21.82
5	507.525,884 421.575,83	6	507.533,653 421.581,43	9.577
6	507.533,653 421.581,43	7	507.540,498 421.585,911	8.181
7	507.540,498 421.585,911	8	507.543,659 421.587,616	3.592
8	507.543,659 421.587,616	9	507.537,511 421.598,044	12.105
9	507.537,511 421.598,044	10	507.533,967 421.604,277	7.17
10	507.533,967 421.604,277	1	507.525,082 421.623,676	21.337

** Lungimile segmentelor sunt determinate în planul de proiecție Stereo 70 și sunt rotunjite la 1 milimetru.

*** Distanța dintre puncte este formată din segmente cumulate ce sunt mai mici decât valoarea 1 milimetru.

**DATE DESPRE IMOBILUL NR. 2079**

Oficiul de Cadastru și Publicitate Imobiliară ARGES
Biroul de Cadastru și Publicitate Imobiliară Campulung

A. Partea I. Descrierea imobilului

TEREN Intravilan

Adresa: Loc. Valea Mare Pravăț, Jud. Arges, PCT."SCOALA"

Nr. Crt	Nr cadastral Nr. topografic	Suprafața* (mp)	Observații / Referințe
A1	80331	Din acte: 4.846 Masurata: 4.866	Sector cadastral:23 Teren imprejmuit;

Construcții

Crt	Nr cadastral Nr. topografic	Adresa	Observații / Referințe
A1.1	80331-C1	Loc. Valea Mare Pravăț, Jud. Arges, PCT."SCOALA"	Nr. niveluri:1; S. construita la sol:74 mp; S. construita desfasurata:74 mp;
A1.2	80331-C2	Loc. Valea Mare Pravăț, Jud. Arges, PCT."SCOALA"	Nr. niveluri:1; S. construita la sol:225 mp; S. construita desfasurata:225 mp;
A1.3	80331-C3	Loc. Valea Mare Pravăț, Jud. Arges, PCT."SCOALA"	Nr. niveluri:1; S. construita la sol:130 mp; S. construita desfasurata:130 mp;
A1.4	80331-C4	Loc. Valea Mare Pravăț, Jud. Arges, PCT."SCOALA"	Nr. niveluri:1; S. construita la sol:267 mp; S. construita desfasurata:267 mp; se rectifica cf.art.12,alin.16 (Legea7/1996)
A1.5	80331-C5	Loc. Valea Mare Pravăț, Jud. Arges, PCT."SCOALA"	Nr. niveluri:1; S. construita la sol:337 mp; S. construita desfasurata:337 mp;
A1.6	80331-C6	Loc. Valea Mare Pravăț, Jud. Arges, PCT."SCOALA"	Nr. niveluri:1; S. construita la sol:238 mp; S. construita desfasurata:238 mp;
A1.7	80331-C7	Loc. Valea Mare Pravăț, Jud. Arges, PCT."SCOALA"	Nr. niveluri:1; S. construita la sol:32 mp; S. construita desfasurata:32 mp;

B. Partea II. Proprietari și acte

Inscrieri privitoare la dreptul de proprietate și alte drepturi reale		Referințe
6382 / 10/06/2010		
Act Administrativ nr. 27, din 08/09/1999 emis de PRIMARIA VALEA MARE PRAVAT (act administrativ nr. 2943/28-05-2010 emis de PRIMARIA VALEA MARE PRAVAT; act administrativ nr. 2958/28-05-2010 emis de PRIMARIA VALEA MARE PRAVAT; act administrativ nr. 3023/01-05-2010 emis de PRIMARIA VALEA MARE PRAVAT; act normativ nr. 609BIS/16-08-2002 emis de GUVERNUL ROMANIEI);		
B1	Intabulare, drept de PROPRIETATE, dobandit prin Lege, cota actuala 1/1, cota initiala 1/1 1) COMUNA VALEA MARE PRAVAT-DOMENIUL PUBLIC, CIF:5010196	A1, A1.1, A1.2, A1.3, A1.4, A1.5, A1.6, A1.7

C. Partea III. SARCINI .

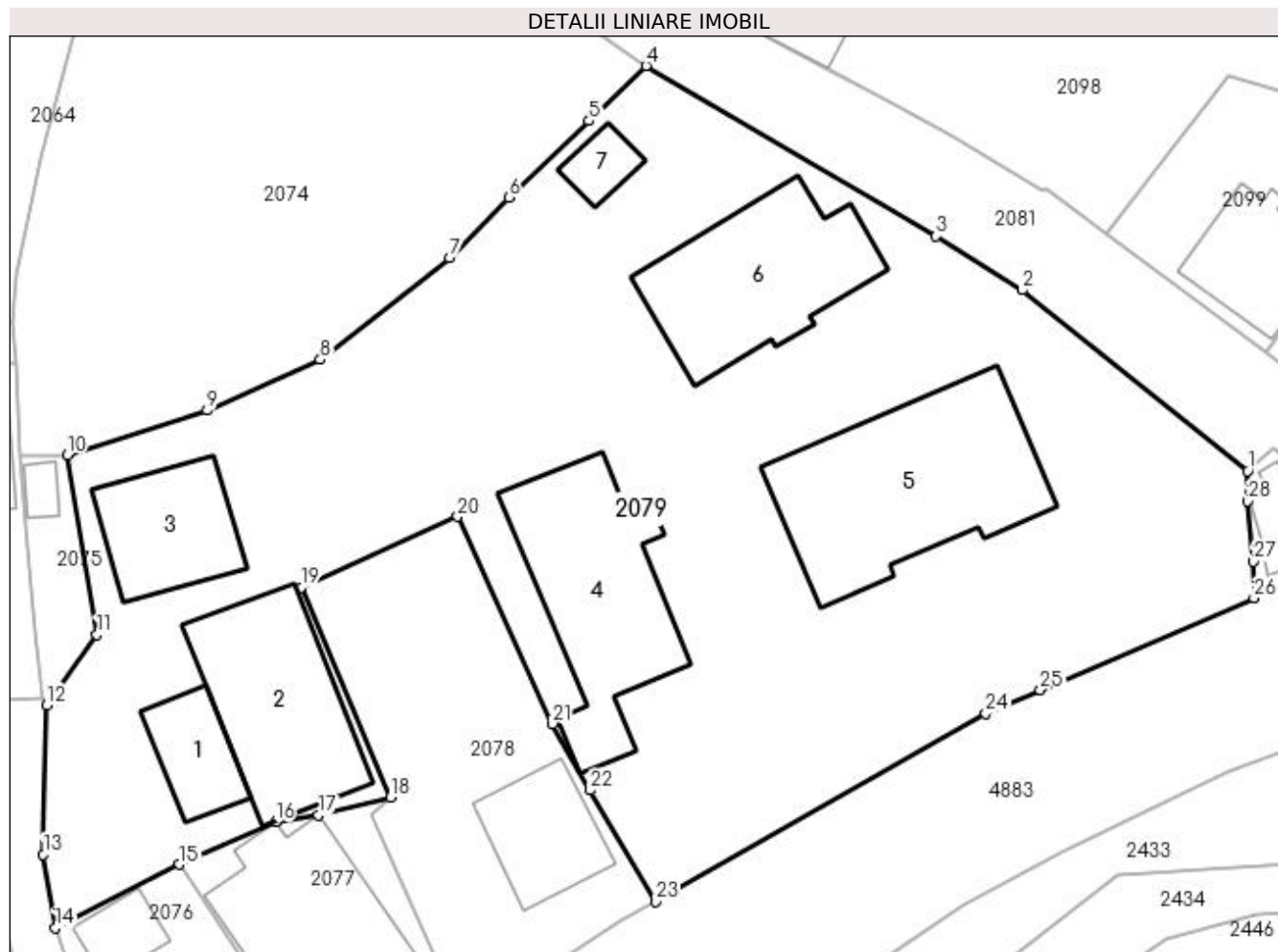
Inscrieri privind dezmembramintele dreptului de proprietate, drepturi reale de garanție și sarcini	Referințe
NU SUNT	

Anexa Nr. 1 La Partea I

Teren

Nr cadastral	Suprafața (mp)*	Observații / Referințe
80331	Din acte: 4.846 Masurata: 4.866	

* Suprafața este determinată în planul de proiecție Stereo 70.



Date referitoare la teren

Crt	Categorie folosință	Intra vilan	Suprafața (mp)	Tarla	Parcelă	Nr. topo	Observații / Referințe
1	curți construcții	DA	4.866	8	531,537,538,540	-	

Date referitoare la construcții

Crt	Număr	Destinație construcție	Supraf. (mp)	Situație juridică	Observații / Referințe
A1.1	80331-C1	construcții administrative și social culturale	74	Cu acte	Nr. niveluri:1; S. construita la sol:74 mp; S. construita desfasurata:74 mp;
A1.2	80331-C2	construcții anexa	225	Cu acte	Nr. niveluri:1; S. construita la sol:225 mp; S. construita desfasurata:225 mp;
A1.3	80331-C3	construcții anexa	130	Cu acte	Nr. niveluri:1; S. construita la sol:130 mp; S. construita desfasurata:130 mp;
A1.4	80331-C4	construcții anexa	Din acte: 226 Masurata: 267	Cu acte	Nr. niveluri:1; S. construita la sol:267 mp; S. construita desfasurata:267 mp; se rectifica cf. art.12,alin.16(Legea7/1996)
A1.5	80331-C5	construcții anexa	337	Cu acte	Nr. niveluri:1; S. construita la sol:337 mp; S. construita desfasurata:337 mp;
A1.6	80331-C6	construcții anexa	238	Cu acte	Nr. niveluri:1; S. construita la sol:238 mp; S. construita desfasurata:238 mp;
A1.7	80331-C7	construcții anexa	32	Cu acte	Nr. niveluri:1; S. construita la sol:32 mp; S. construita desfasurata:32 mp;

Lungime Segmente

1) Valorile lungimilor segmentelor sunt obținute din proiecție în plan.

Punct început	X / Y	Punct sfârșit	X / Y	Lungime segment (** (m)
1	507.599,098 421.627,957	2	507.577,974 421.644,883	27.069
3	507.569,872 421.649,932	4	507.542,715 421.665,878	31.493
5	507.537,39 421.660,72	6	507.529,859 421.653,546	10.401
7	507.524,319 421.647,918	8	507.512,205 421.638,385	15.415
9	507.501,645 421.633,609	10	507.488,49 421.629,443	13.799
11	507.491,294 421.612,595	12	507.486,557 421.606,02	8.104
13	507.486,265 421.592,043	14	507.487,388 421.585,122	7.012
15	507.499,037 421.591,076	16	507.508,03 421.595,059	9.836
17	507.512,049 421.595,686	18	507.518,766 421.597,359	6.922
19	507.510,409 421.617,04	20	507.525,082 421.623,676	16.104
21	507.533,967 421.604,277	22	507.537,511 421.598,044	7.17
23	507.543,659 421.587,616	24	507.574,541 421.605,208	35.541
25	507.579,662 421.607,442	26	507.599,678 421.616,044	21.786
27	507.599,586 421.619,471	28	507.599,116 421.625,104	5.653

Punct început	X / Y	Punct sfârșit	X / Y	Lungime segment (** (m)
2	507.577,974 421.644,883	3	507.569,872 421.649,932	9.546
4	507.542,715 421.665,878	5	507.537,39 421.660,72	7.414
6	507.529,859 421.653,546	7	507.524,319 421.647,918	7.897
8	507.512,205 421.638,385	9	507.501,645 421.633,609	11.59
10	507.488,49 421.629,443	11	507.491,294 421.612,595	17.08
12	507.486,557 421.606,02	13	507.486,265 421.592,043	13.98
14	507.487,388 421.585,122	15	507.499,037 421.591,076	13.082
16	507.508,03 421.595,059	17	507.512,049 421.595,686	4.068
18	507.518,766 421.597,359	19	507.510,409 421.617,04	21.382
20	507.525,082 421.623,676	21	507.533,967 421.604,277	21.337
22	507.537,511 421.598,044	23	507.543,659 421.587,616	12.105
24	507.574,541 421.605,208	25	507.579,662 421.607,442	5.587
26	507.599,678 421.616,044	27	507.599,586 421.619,471	3.428
28	507.599,116 421.625,104	1	507.599,098 421.627,957	2.853

** Lungimile segmentelor sunt determinate în planul de proiecție Stereo 70 și sunt rotunjite la 1 milimetru.

*** Distanța dintre puncte este formată din segmente cumulate ce sunt mai mici decât valoarea 1 milimetru.

**DATE DESPRE IMOBILUL NR. 2080**

Oficiul de Cadastru și Publicitate Imobiliară ARGES
Biroul de Cadastru și Publicitate Imobiliară Campulung

A. Partea I. Descrierea imobilului

TEREN Intravilan

Adresa: Loc. Valea Mare Pravat, Jud. Arges

Nr. Crt	Nr cadastral Nr. topografic	Suprafața* (mp)	Observații / Referințe
A1		73	Sector cadastral:23 Teren imprejmuit;

Construcții

Crt	Nr cadastral Nr. topografic	Adresa	Observații / Referințe
A1.1		Loc. Valea Mare Pravat, Jud. Arges	Nr. niveluri:1; S. construita la sol:35 mp; S. construita desfasurata:35 mp;

B. Partea II. Proprietari și acte

Inscrieri privitoare la dreptul de proprietate și alte drepturi reale		Referințe
/		
Act Normativ nr. 7, din 13/03/1996 emis de PARLAMENT (art. 13 alin. 15);		
B1	Inscrierea provizorie, drept de PROPRIETATE, dobandit prin Lege, cota actuala 1/1, cota initiala 1/1 1) COMUNA VALEA MARE PRAVAT, CIF:5010196	A1, A1.1

C. Partea III. SARCINI .

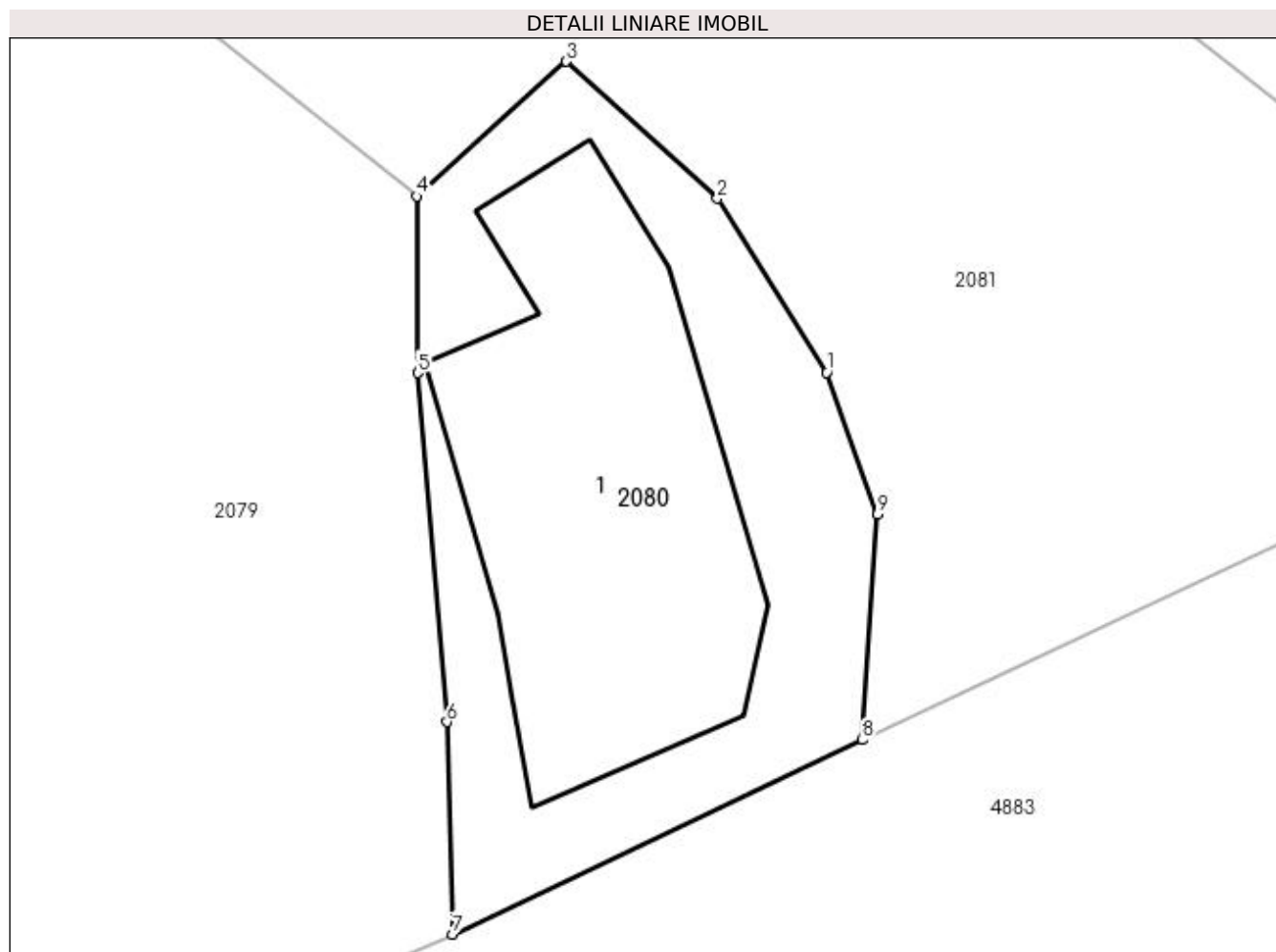
Inscrieri privind dezmembramintele dreptului de proprietate, drepturi reale de garanție și sarcini	Referințe
NU SUNT	

Anexa Nr. 1 La Partea I

Teren

Nr cadastral	Suprafața (mp)*	Observații / Referințe
	73	

* Suprafața este determinată în planul de proiecție Stereo 70.



Date referitoare la teren

Crt	Categorie folosință	Intravilan	Suprafața (mp)	Tarla	Parcelă	Nr. topo	Observații / Referințe
1	curți constructii	DA	73	8	540	-	

Date referitoare la construcții

Crt	Număr	Destinație construcție	Supraf. (mp)	Situație juridică	Observații / Referințe
A1.1		constructii anexa	35	Cu acte	Nr. niveluri:1; S. construita la sol:35 mp; S. construita desfasurata:35 mp;

Lungime Segmente

1) Valorile lungimilor segmentelor sunt obținute din proiecție în plan.

Punct început	X / Y	Punct sfârșit	X / Y	Lungime segment (** (m)
1	507.605,717 421.625,112	2	507.603,954 421.627,922	3.317
2	507.603,954 421.627,922	3	507.601,517 421.630,134	3.291
3	507.601,517 421.630,134	4	507.599,098 421.627,957	3.254
4	507.599,098 421.627,957	5	507.599,116 421.625,104	2.853

Punct început	X / Y	Punct sfârșit	X / Y	Lungime segment (** (m)
5	507.599,116 421.625,104	6	507.599,586 421.619,471	5.653
6	507.599,586 421.619,471	7	507.599,678 421.616,044	3.428
7	507.599,678 421.616,044	8	507.606,295 421.619,182	7.323
8	507.606,295 421.619,182	9	507.606,542 421.622,826	3.652
9	507.606,542 421.622,826	1	507.605,717 421.625,112	2.43

** Lungimile segmentelor sunt determinate în planul de proiecție Stereo 70 și sunt rotunjite la 1 milimetru.

*** Distanța dintre puncte este formată din segmente cumulate ce sunt mai mici decât valoarea 1 milimetru.

**DATE DESPRE IMOBILUL NR. 2081**

Oficiul de Cadastru și Publicitate Imobiliară ARGES
Biroul de Cadastru și Publicitate Imobiliară Campulung

A. Partea I. Descrierea imobilului

TEREN Intravilan

Adresa: Loc. Valea Mare Pravat, Jud. Arges, strada Malul lui Neci, DC 125

Nr. Crt	Nr cadastral Nr. topografic	Suprafața* (mp)	Observații / Referințe
A1	82320	Din acte: 5.888 Masurata: 5.947	Sector cadastral:23 Teren neimprejmuit;

B. Partea II. Proprietari și acte

Inscrieri privitoare la dreptul de proprietate și alte drepturi reale		Referințe
22298 / 26/11/2020		
Act Normativ nr. 609bis, din 16/08/2002 emis de Guvernul Romaniei (act administrativ nr 5360 din 20.11.2020, emis de Primaria Valea Mare Pravat;act administrativ nr 5361 din 20.11.2020, emis de Primaria Valea Mare Pravat);		
B1	Intabulare, drept de PROPRIETATE, dobandit prin Lege, cota actuala 1/1, cota initiala 1/1 1) COMUNA VALEA MARE PRAVAT-DOMENIUL PUBLIC, CIF:5010196	A1

C. Partea III. SARCINI .

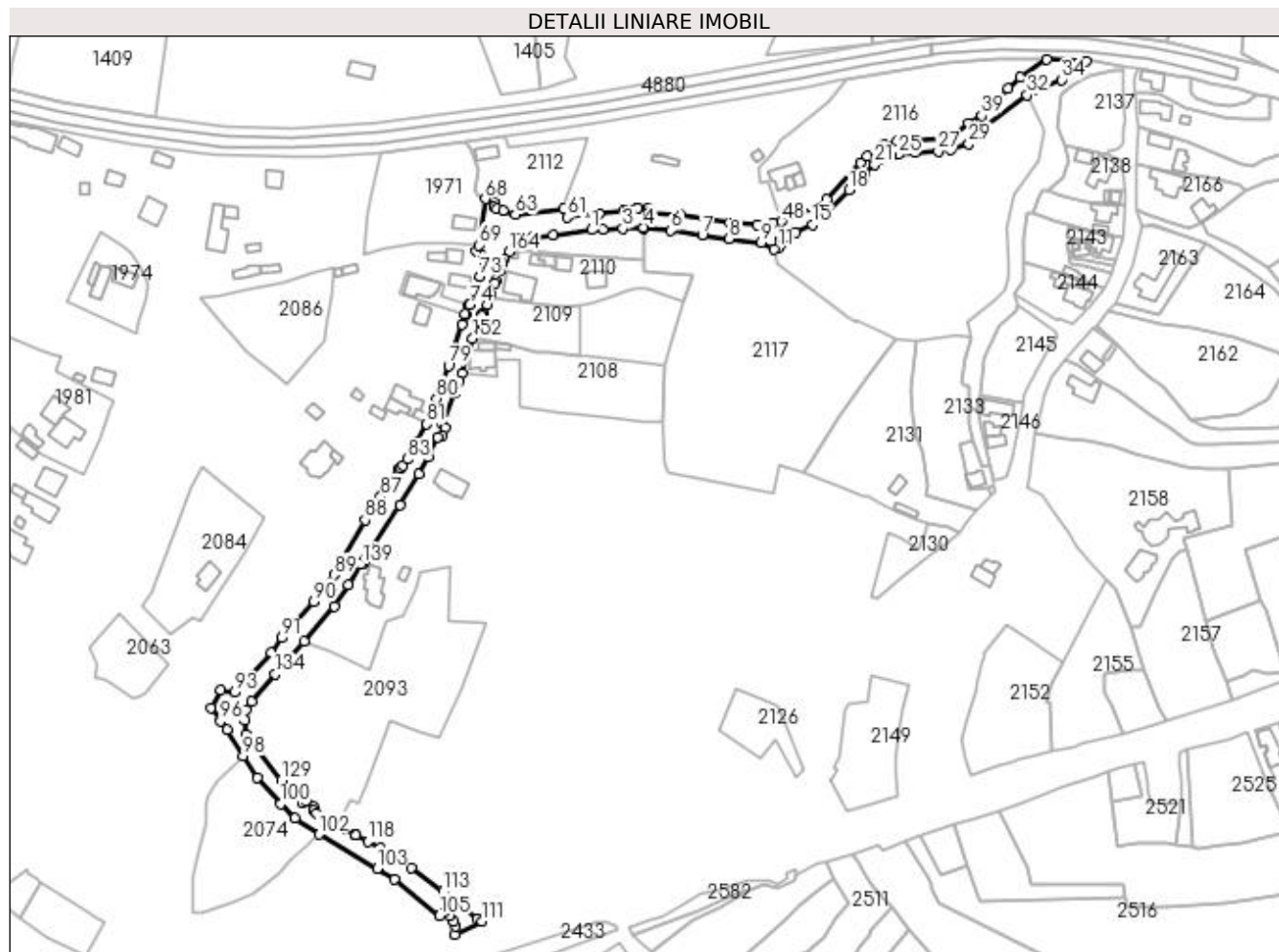
Inscrieri privind dezmembramintele dreptului de proprietate, drepturi reale de garanție și sarcini	Referințe
NU SUNT	

Anexa Nr. 1 La Partea I

Teren

Nr cadastral	Suprafața (mp)*	Observații / Referințe
82320	Din acte: 5.888 Masurata: 5.947	

* Suprafața este determinată în planul de proiecție Stereo 70.



Date referitoare la teren

Crt	Categorie folosință	Intra vilan	Suprafața (mp)	Tarla	Parcelă	Nr. topo	Observații / Referințe
1	drum	DA	5.947	-	DC 125	-	

Lungime Segmente

1) Valorile lungimilor segmentelor sunt obținute din proiecție în plan.

Punct început	X / Y	Punct sfârșit	X / Y	Lungime segment	Punct început	X / Y	Punct sfârșit	X / Y	Lungime segment	Punct început	X / Y	Punct sfârșit	X / Y	Lungime segment
1	507.670,333 421.948,407	2	507.675,39 421.948,753	5.069	2	507.675,39 421.948,753	3	507.684,637 421.949,119	9.254	3	507.684,637 421.949,119	4	507.694,482 421.949,647	9.859
4	507.694,482 421.949,647	5	507.694,437 421.949,058	0.591	5	507.694,437 421.949,058	6	507.707,334 421.948,193	12.926	6	507.707,334 421.948,193	7	507.721,956 421.946,095	14.772
7	507.721,956 421.946,095	8	507.734,503 421.944,253	12.681	8	507.734,503 421.944,253	9	507.749,479 421.942,442	15.085	9	507.749,479 421.942,442	10	507.755,279 421.939,35	6.573
10	507.755,279 421.939,35	11	507.757,312 421.939,734	2.069	11	507.757,312 421.939,734	12	507.758,814 421.941,969	2.693	12	507.758,814 421.941,969	13	507.758,7 421.943,722	1.757
13	507.758,7 421.943,722	14	507.765,339 421.947,359	7.57	14	507.765,339 421.947,359	15	507.773,309 421.950,727	8.652	15	507.773,309 421.950,727	16	507.777,727 421.953,94	5.463

Punct început	X / Y	Punct sfârșit	X / Y	Lungime segment	Punct început	X / Y	Punct sfârșit	X / Y	Lungime segment	Punct început	X / Y	Punct sfârșit	X / Y	Lungime segment
16	507.777,727 421.953,94	17	507.780,594 421.956,715	3.99	17	507.780,594 421.956,715	18	507.790,498 421.966,953	14.24 5	18	507.790,498 421.966,953	19	507.795,993 421.971,966	7.438
19	507.795,993 421.971,966	20	507.797,686 421.974,299	2.883	20	507.797,686 421.974,299	21	507.802,406 421.979,045	6.693	21	507.802,406 421.979,045	22	507.805,106 421.981,442	3.61
22	507.805,106 421.981,442	23	507.807,149 421.982,333	2.229	23	507.807,149 421.982,333	24	507.810,275 421.983,275	3.265	24	507.810,275 421.983,275	25	507.813,312 421.983,595	3.054
25	507.813,312 421.983,595	26	507.821,392 421.984,49	8.129	26	507.821,392 421.984,49	27	507.832,111 421.985,085	10.73 6	27	507.832,111 421.985,085	28	507.838,058 421.985,846	5.995
28	507.838,058 421.985,846	29	507.846,531 421.988,622	8.916	29	507.846,531 421.988,622	30	507.852,898 421.992,904	7.673	30	507.852,898 421.992,904	31	507.852,71 421.995,611	2.714
31	507.852,71 421.995,611	32	507.873,776 422.011,377	26.31 2	32	507.873,776 422.011,377	33	507.876,954 422.013,756	3.97	33	507.876,954 422.013,756	34	507.889,668 422.018,625	13.61 4
34	507.889,668 422.018,625	35	507.901,453 422.027,389	14.68 7	35	507.901,453 422.027,389	36	507.883,038 422.027,931	18.42 3	36	507.883,038 422.027,931	37	507.870,622 422.019,526	14.99 3
37	507.870,622 422.019,526	38	507.864,811 422.014,48	7.696	38	507.864,811 422.014,48	39	507.852,481 422.001,79	17.69 4	39	507.852,481 422.001,79	40	507.846,303 421.997,99	7.253
40	507.846,303 421.997,99	41	507.837,583 421.991,819	10.68 3	41	507.837,583 421.991,819	42	507.812,912 421.989,966	24.74	42	507.812,912 421.989,966	43	507.806,809 421.987,905	6.442
43	507.806,809 421.987,905	44	507.799,014 421.982,77	9.334	44	507.799,014 421.982,77	45	507.795,672 421.979,917	4.394	45	507.795,672 421.979,917	46	507.779,922 421.962,748	23.29 9
46	507.779,922 421.962,748	47	507.775,193 421.958,588	6.298	47	507.775,193 421.958,588	48	507.758,979 421.952,338	17.37 7	48	507.758,979 421.952,338	49	507.754,866 421.951,674	4.166
49	507.754,866 421.951,674	50	507.747,631 421.950,805	7.287	50	507.747,631 421.950,805	51	507.734,715 421.951,69	12.94 6	51	507.734,715 421.951,69	52	507.711,303 421.955,759	23.76 3
52	507.711,303 421.955,759	53	507.696,811 421.956,491	14.51	53	507.696,811 421.956,491	54	507.696,681 421.958,45	1.963	54	507.696,681 421.958,45	55	507.691,932 421.958,614	4.752
55	507.691,932 421.958,614	56	507.691,519 421.958,111	0.651	56	507.691,519 421.958,111	57	507.687,503 421.957,72	4.035	57	507.687,503 421.957,72	58	507.687,567 421.957,414	0.313
58	507.687,567 421.957,414	59	507.685,302 421.957,195	2.276	59	507.685,302 421.957,195	60	507.673,568 421.955,937	11.80 1	60	507.673,568 421.955,937	61	507.658,677 421.954,34	14.97 6
61	507.658,677 421.954,34	62	507.657,228 421.958,229	4.15	62	507.657,228 421.958,229	63	507.634,518 421.955,527	22.87	63	507.634,518 421.955,527	64	507.628,765 421.957,43	6.06
64	507.628,765 421.957,43	65	507.625,699 421.958,085	3.135	65	507.625,699 421.958,085	66	507.624,589 421.959,004	1.441	66	507.624,589 421.959,004	67	507.624,765 421.961,215	2.218
67	507.624,765 421.961,215	68	507.620,443 421.962,866	4.627	68	507.620,443 421.962,866	69	507.617,346 421.941,291	21.79 6	69	507.617,346 421.941,291	70	507.616,297 421.938,267	3.201
70	507.616,297 421.938,267	71	507.618,736 421.936,231	3.177	71	507.618,736 421.936,231	72	507.620,635 421.933,289	3.502	72	507.620,635 421.933,289	73	507.617,934 421.926,739	7.085
73	507.617,934 421.926,739	74	507.613,177 421.913,442	14.12 2	74	507.613,177 421.913,442	75	507.612,836 421.913,541	0.355	75	507.612,836 421.913,541	76	507.610,852 421.909,18	4.791
76	507.610,852 421.909,18	77	507.611,158 421.908,735	0.54	77	507.611,158 421.908,735	78	507.609,638 421.904,397	4.597	78	507.609,638 421.904,397	79	507.603,258 421.884,927	20.48 9
79	507.603,258 421.884,927	80	507.597,68 421.869,665	16.24 9	80	507.597,68 421.869,665	81	507.593,084 421.857,686	12.83	81	507.593,084 421.857,686	82	507.588,592 421.849,061	9.725
82	507.588,592 421.849,061	83	507.584,173 421.841,224	8.997	83	507.584,173 421.841,224	84	507.581,945 421.838,097	3.84	84	507.581,945 421.838,097	85	507.580,936 421.836,899	1.566
85	507.580,936 421.836,899	86	507.579,553 421.836,458	1.452	86	507.579,553 421.836,458	87	507.571,609 421.823,737	14.99 8	87	507.571,609 421.823,737	88	507.564,212 421.812,732	13.26
88	507.564,212 421.812,732	89	507.549,919 421.787,193	29.26 7	89	507.549,919 421.787,193	90	507.540,387 421.774,77	15.65 9	90	507.540,387 421.774,77	91	507.525,338 421.757,748	22.72
91	507.525,338 421.757,748	92	507.520,261 421.750,792	8.612	92	507.520,261 421.750,792	93	507.503,358 421.732,288	25.06 2	93	507.503,358 421.732,288	94	507.496,93 421.733,256	6.5
94	507.496,93 421.733,256	95	507.492,16 421.725,11	9.44	95	507.492,16 421.725,11	96	507.496,722 421.718,75	7.827	96	507.496,722 421.718,75	97	507.499,789 421.714,926	4.902
97	507.499,789 421.714,926	98	507.507,305 421.702,518	14.50 7	98	507.507,305 421.702,518	99	507.513,917 421.692,608	11.91 3	99	507.513,917 421.692,608	100	507.524,7 421.680,084	16.52 6
100	507.524,7 421.680,084	101	507.531,638 421.673,598	9.498	101	507.531,638 421.673,598	102	507.542,715 421.665,878	13.50 2	102	507.542,715 421.665,878	103	507.569,872 421.649,932	31.49 3
103	507.569,872 421.649,932	104	507.577,974 421.644,883	9.546	104	507.577,974 421.644,883	105	507.599,098 421.627,957	27.06 9	105	507.599,098 421.627,957	106	507.601,517 421.630,134	3.254
106	507.601,517 421.630,134	107	507.603,954 421.627,922	3.291	107	507.603,954 421.627,922	108	507.605,717 421.625,112	3.317	108	507.605,717 421.625,112	109	507.606,542 421.622,826	2.43
109	507.606,542 421.622,826	110	507.606,295 421.619,182	3.652	110	507.606,295 421.619,182	111	507.619,001 421.625,154	14.03 9	111	507.619,001 421.625,154	112	507.616,755 421.626,532	2.635
112	507.616,755 421.626,532	113	507.600,826 421.639,098	20.28 9	113	507.600,826 421.639,098	114	507.585,844 421.650,213	18.65 5	114	507.585,844 421.650,213	115	507.580,173 421.654,42	7.061

Punct început	X / Y	Punct sfârșit	X / Y	Lungime segment	Punct început	X / Y	Punct sfârșit	X / Y	Lungime segment	Punct început	X / Y	Punct sfârșit	X / Y	Lungime segment
115	507.580,173 421.654,42	116	507.579,932 421.654,184	0.337	116	507.579,932 421.654,184	117	507.571,35 421.659,347	10.015	117	507.571,35 421.659,347	118	507.565,676 421.662,461	6.472
118	507.565,676 421.662,461	119	507.559,848 421.665,539	6.591	119	507.559,848 421.665,539	120	507.559,752 421.665,602	0.115	120	507.559,752 421.665,602	121	507.554,001 421.668,602	6.486
121	507.554,001 421.668,602	122	507.551,456 421.670,297	3.058	122	507.551,456 421.670,297	123	507.541,701 421.675,64	11.122	123	507.541,701 421.675,64	124	507.540,165 421.677,006	2.056
124	507.540,165 421.677,006	125	507.540,268 421.678,74	1.737	125	507.540,268 421.678,74	126	507.536,597 421.681,37	4.516	126	507.536,597 421.681,37	127	507.535,066 421.680,73	1.659
127	507.535,066 421.680,73	128	507.530,529 421.684,833	6.117	128	507.530,529 421.684,833	129	507.525,143 421.691,27	8.393	129	507.525,143 421.691,27	130	507.508,496 421.712,561	27.026
130	507.508,496 421.712,561	131	507.508,005 421.719,0	6.458	131	507.508,005 421.719,0	132	507.508,669 421.724,01	5.054	132	507.508,669 421.724,01	133	507.511,163 421.727,946	4.66
133	507.511,163 421.727,946	134	507.522,366 421.740,666	16.95	134	507.522,366 421.740,666	135	507.535,762 421.756,164	20.485	135	507.535,762 421.756,164	136	507.549,813 421.772,557	21.591
136	507.549,813 421.772,557	137	507.556,49 421.782,441	11.928	137	507.556,49 421.782,441	138	507.562,345 421.792,055	11.257	138	507.562,345 421.792,055	139	507.562,93 421.792,151	0.593
139	507.562,93 421.792,151	140	507.564,007 421.793,862	2.022	140	507.564,007 421.793,862	141	507.566,723 421.798,234	5.147	141	507.566,723 421.798,234	142	507.580,664 421.819,714	25.607
142	507.580,664 421.819,714	143	507.589,379 421.834,132	16.847	143	507.589,379 421.834,132	144	507.593,794 421.842,397	9.37	144	507.593,794 421.842,397	145	507.598,111 421.851,642	10.203
145	507.598,111 421.851,642	146	507.600,516 421.852,384	2.517	146	507.600,516 421.852,384	147	507.601,712 421.855,972	3.782	147	507.601,712 421.855,972	148	507.600,591 421.857,674	2.038
148	507.600,591 421.857,674	149	507.606,141 421.872,001	15.364	149	507.606,141 421.872,001	150	507.608,165 421.877,735	6.081	150	507.608,165 421.877,735	151	507.609,472 421.881,264	3.763
151	507.609,472 421.881,264	152	507.614,624 421.897,587	17.117	152	507.614,624 421.897,587	153	507.618,739 421.907,952	11.152	153	507.618,739 421.907,952	154	507.619,0 421.908,938	1.02
154	507.619,0 421.908,938	155	507.619,512 421.909,32	0.639	155	507.619,512 421.909,32	156	507.621,421 421.913,619	4.704	156	507.621,421 421.913,619	157	507.622,362 421.916,875	3.389
157	507.622,362 421.916,875	158	507.622,946 421.918,45	1.68	158	507.622,946 421.918,45	159	507.624,966 421.923,506	5.445	159	507.624,966 421.923,506	160	507.625,541 421.925,027	1.626
160	507.625,541 421.925,027	161	507.627,315 421.929,292	4.619	161	507.627,315 421.929,292	162	507.628,657 421.932,581	3.552	162	507.628,657 421.932,581	163	507.629,59 421.934,868	2.47
163	507.629,59 421.934,868	164	507.631,47 421.937,983	3.638	164	507.631,47 421.937,983	165	507.635,836 421.943,975	7.414	165	507.635,836 421.943,975	166	507.642,359 421.944,942	6.594
166	507.642,359 421.944,942	167	507.652,003 421.946,102	9.714	167	507.652,003 421.946,102	1	507.670,333 421.948,407	18.474					

** Lungimile segmentelor sunt determinate în planul de proiecție Stereo 70 și sunt rotunjite la 1 milimetru.

*** Distanța dintre puncte este formată din segmente cumulate ce sunt mai mici decât valoarea 1 milimetru.

**DATE DESPRE IMOBILUL NR. 2082**

Oficiul de Cadastru și Publicitate Imobiliară ARGES
Biroul de Cadastru și Publicitate Imobiliară Campulung

A. Partea I. Descrierea imobilului

TEREN Intravilan

Nr. CF vechi:452
Nr. cadastral vechi:502

Adresa: Loc. Valea Mare Pravat, Nr. 172, Jud. Arges, PCT ACASA

Nr. Crt	Nr cadastral Nr. topografic	Suprafata* (mp)	Observatii / Referinte
A1	81879	291	Sector cadastral:23 Teren neimprejmuit;

Construcții

Crt	Nr cadastral Nr. topografic	Adresa	Observatii / Referinte
A1.1	81879-C1	Loc. Valea Mare Pravat, Nr. 172, Jud. Arges, PCT ACASA	Nr. niveluri:1; S. construita la sol:47 mp; S. construita desfasurata:47 mp;
A1.2		Loc. Valea Mare Pravat, Nr. 172, Jud. Arges, PCT ACASA	Nr. niveluri:1; S. construita la sol:43 mp; S. construita desfasurata:43 mp;

B. Partea II. Proprietari și acte

Inscrieri privitoare la dreptul de proprietate și alte drepturi reale		Referințe
3534 / 07/07/2005		
Act De Partaj Voluntar nr. 6237, din 07/12/1993 emis de Notariatul de Stat Local Campulung (contract de schimb nr 2283 din 13.09.1996, emis de notar public Tuluca Filofteia; autorizatie de constructie pentru executari de lucrari nr 3 din 05.05.1995, emis de Primaria comunei Valea Mare Pravat; contract de donatie nr 2284 din 13.09.1996, emis de notar public Tuluca Filofteia; act de partaj voluntar nr 2282 din 13.09.1996, emis de notar public Tuluca Filofteia);		
B1	Intabulare, drept de PROPRIETATE-schimb si,, dobandit prin lesire Din Indiviziune, cota actuala 1/1, cota initiala 1/1 1) BENDEA MARIA	A1, A1.1
/		
Act Normativ nr. 7, din 13/03/1996 emis de PARLAMENT (art. 12 alin. 16);		
B2	Intabulare, drept de PROPRIETATE, dobandit prin Construire, cota actuala 1/1, cota initiala 1/1 1) BENDEA MARIA	A1.2

C. Partea III. SARCINI .

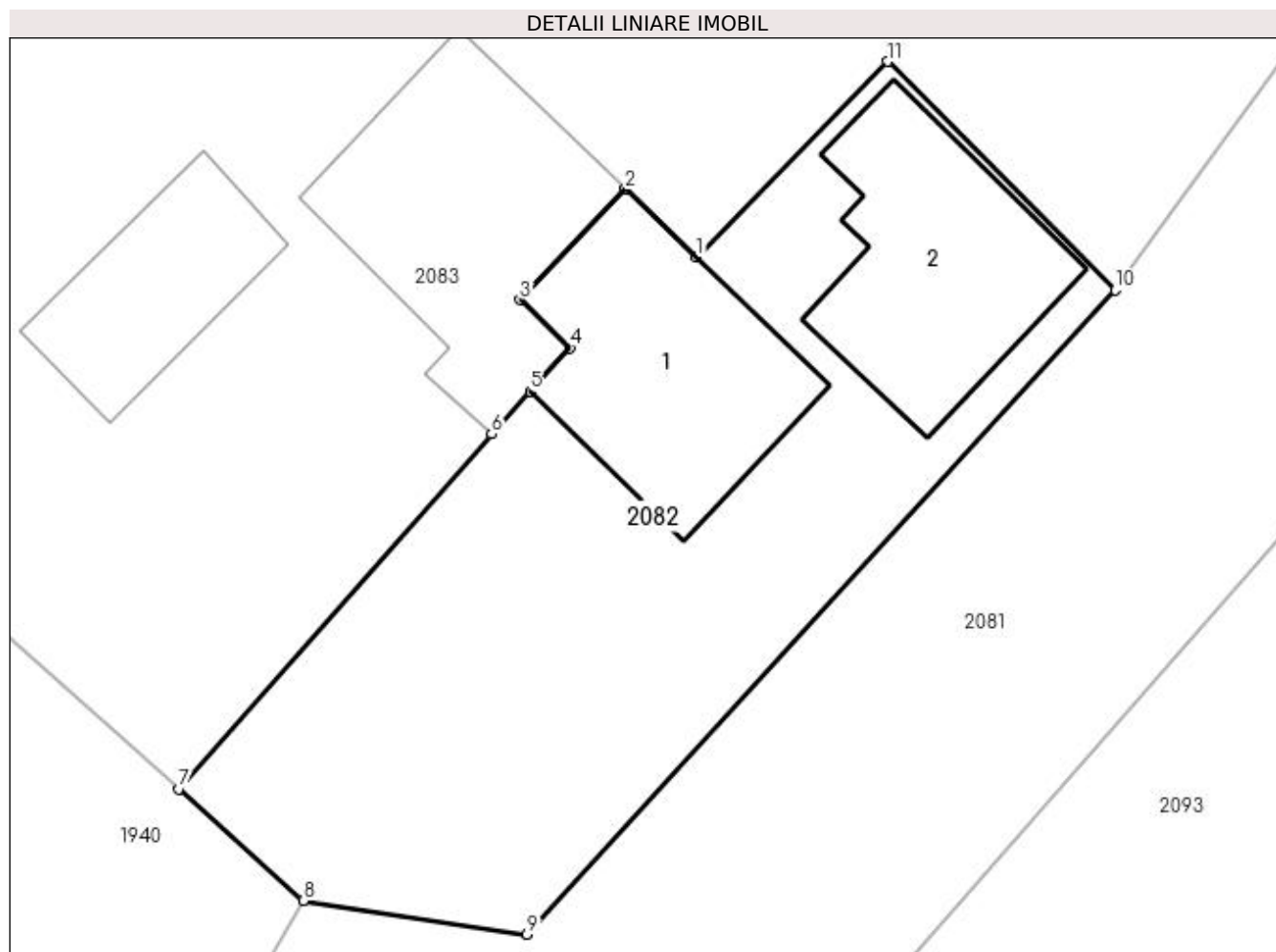
Inscrieri privind dezmembramintele dreptului de proprietate, drepturi reale de garanție și sarcini	Referințe
NU SUNT	

Anexa Nr. 1 La Partea I

Teren

Nr cadastral	Suprafața (mp)*	Observații / Referințe
81879	291	

* Suprafața este determinată în planul de proiecție Stereo 70.



Date referitoare la teren

Crt	Categorie folosință	Intra vilan	Suprafața (mp)	Tarla	Parcelă	Nr. topo	Observații / Referințe
1	curți constructii	DA	291	9	541,543	-	

Date referitoare la construcții

Crt	Număr	Destinație construcție	Supraf. (mp)	Situație juridică	Observații / Referințe
A1.1	81879-C1	construcții de locuințe	47	Cu acte	Nr. niveluri:1; S. construita la sol:47 mp; S. construita desfasurata:47 mp;
A1.2		construcții anexa	43	Cu acte	Nr. niveluri:1; S. construita la sol:43 mp; S. construita desfasurata:43 mp;

Lungime Segmente

1) Valorile lungimilor segmentelor sunt obținute din proiecție în plan.

Punct început	X / Y	Punct sfârșit	X / Y	Lungime segment (** (m))
1	507.508,234 421.751,748	2	507.506,19 421.753,696	2.824
2	507.506,19 421.753,696	3	507.503,152 421.750,51	4.402
3	507.503,152 421.750,51	4	507.504,601 421.749,132	2.0

Punct început	X / Y	Punct sfârșit	X / Y	Lungime segment (** (m)
4	507.504,601 421.749,132	5	507.503,448 421.747,884	1.699
5	507.503,448 421.747,884	6	507.502,341 421.746,664	1.647
6	507.502,341 421.746,664	7	507.493,365 421.736,469	13.583
7	507.493,365 421.736,469	8	507.496,93 421.733,256	4.799
8	507.496,93 421.733,256	9	507.503,358 421.732,288	6.5
9	507.503,358 421.732,288	10	507.520,261 421.750,792	25.062
10	507.520,261 421.750,792	11	507.513,73 421.757,358	9.261
11	507.513,73 421.757,358	1	507.508,234 421.751,748	7.854

** Lungimile segmentelor sunt determinate în planul de proiecție Stereo 70 și sunt rotunjite la 1 milimetru.

*** Distanța dintre puncte este formată din segmente cumulate ce sunt mai mici decât valoarea 1 milimetru.

**DATE DESPRE IMOBILUL NR. 2083**

Oficiul de Cadastru și Publicitate Imobiliară ARGES
Biroul de Cadastru și Publicitate Imobiliară Campulung

A. Partea I. Descrierea imobilului

TEREN Intravilan

Adresa: Loc. Valea Mare Pravat, Nr. 174, Jud. Arges

Nr. Crt	Nr cadastral Nr. topografic	Suprafața* (mp)	Observații / Referințe
A1		2.561	Sector cadastral:23 Teren imprejmuit;

Construcții

Crt	Nr cadastral Nr. topografic	Adresa	Observații / Referințe
A1.1		Loc. Valea Mare Pravat, Nr. 174, Jud. Arges	Nr. niveluri:1; S. construita la sol:52 mp; S. construita desfasurata:52 mp;
A1.2		Loc. Valea Mare Pravat, Nr. 174, Jud. Arges	Nr. niveluri:1; S. construita la sol:27 mp; S. construita desfasurata:27 mp;

B. Partea II. Proprietari și acte

Inscrieri privitoare la dreptul de proprietate și alte drepturi reale		Referințe
/		
Act Normativ nr. 7, din 13/03/1996 emis de PARLAMENT (art. 13 alin. 15);		
B1	Inscrierea provizorie, drept de PROPRIETATE, dobandit prin Lege, cota actuala 1/1, cota initiala 1/1 1) COMUNA VALEA MARE PRAVAT, CIF:5010196	A1, A1.1, A1.2

C. Partea III. SARCINI .

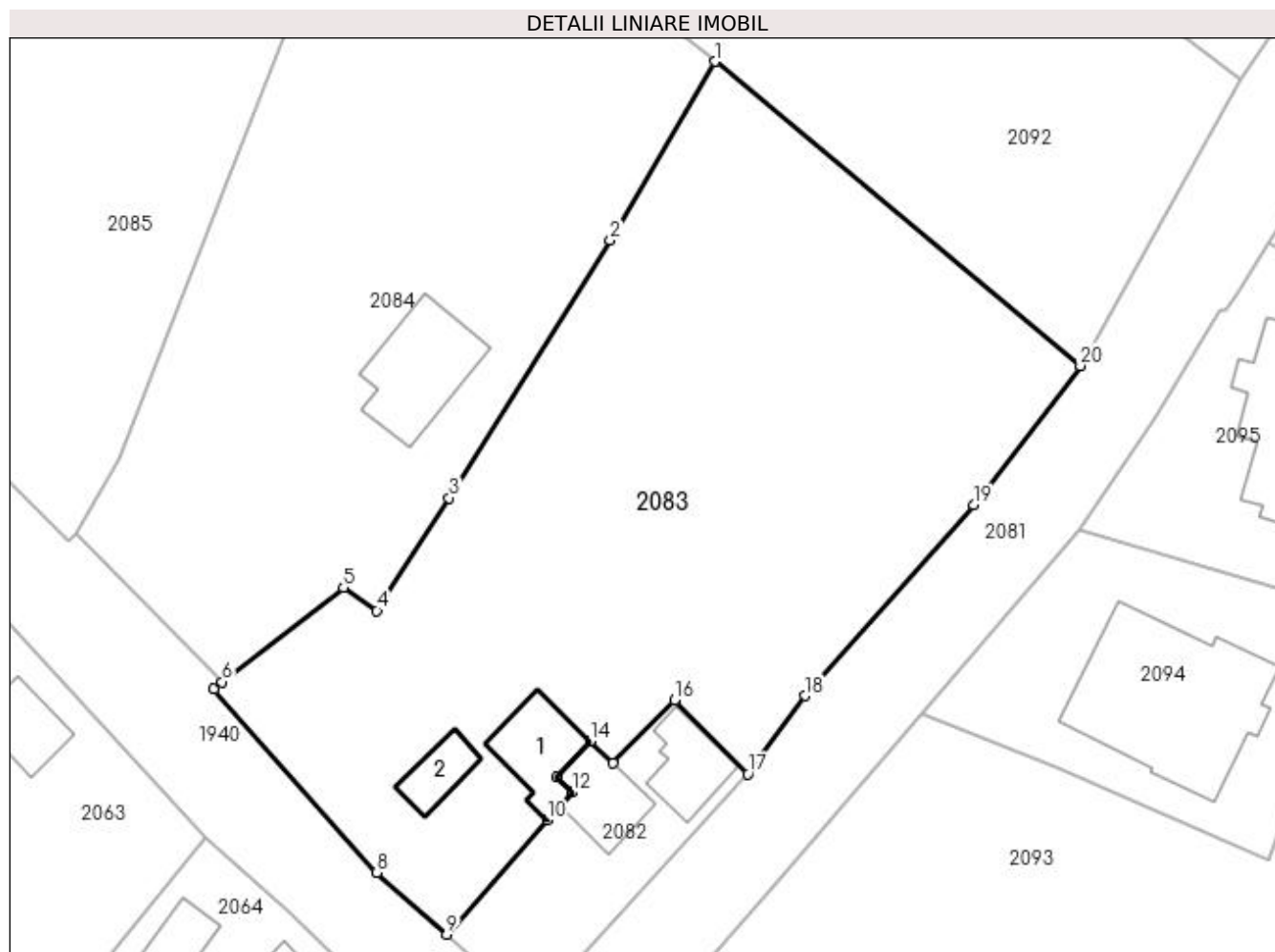
Inscrieri privind dezmembramintele dreptului de proprietate, drepturi reale de garanție și sarcini	Referințe
NU SUNT	

Anexa Nr. 1 La Partea I

Teren

Nr cadastral	Suprafața (mp)*	Observații / Referințe
	2.561	

* Suprafața este determinată în planul de proiecție Stereo 70.



Date referitoare la teren

Crt	Categorie folosință	Intra vilan	Suprafața (mp)	Tarla	Parcelă	Nr. topo	Observații / Referințe
1	curți construcții	DA	309	9	541	-	
2	livada	DA	2.252	9	541-544	-	

Date referitoare la construcții

Crt	Număr	Destinație construcție	Supraf. (mp)	Situație juridică	Observații / Referințe
A1.1		construcții de locuințe	52	Cu acte	Nr. niveluri:1; S. construita la sol:52 mp; S. construita desfasurata:52 mp;
A1.2		construcții anexa	27	Cu acte	Nr. niveluri:1; S. construita la sol:27 mp; S. construita desfasurata:27 mp;

Lungime Segmente

1) Valorile lungimilor segmentelor sunt obținute din proiecție în plan.

Punct început	X / Y	Punct sfârșit	X / Y	Lungime segment (** (m)
1	507.517,341 421.814,322	2	507.507,978 421.798,383	18.486
2	507.507,978 421.798,383	3	507.493,563 421.775,389	27.139

Punct început	X / Y	Punct sfârșit	X / Y	Lungime segment (** (m)
3	507.493,563 421.775,389	4	507.487,141 421.765,344	11.922
4	507.487,141 421.765,344	5	507.484,155 421.767,421	3.637
5	507.484,155 421.767,421	6	507.473,321 421.758,971	13.74
6	507.473,321 421.758,971	7	507.472,594 421.758,333	0.967
7	507.472,594 421.758,333	8	507.487,156 421.741,975	21.901
8	507.487,156 421.741,975	9	507.493,365 421.736,469	8.299
9	507.493,365 421.736,469	10	507.502,341 421.746,664	13.583
10	507.502,341 421.746,664	11	507.503,448 421.747,884	1.647
11	507.503,448 421.747,884	12	507.504,601 421.749,132	1.699
12	507.504,601 421.749,132	13	507.503,152 421.750,51	2.0
13	507.503,152 421.750,51	14	507.506,19 421.753,696	4.402
14	507.506,19 421.753,696	15	507.508,234 421.751,748	2.824
15	507.508,234 421.751,748	16	507.513,73 421.757,358	7.854
16	507.513,73 421.757,358	17	507.520,261 421.750,792	9.261
17	507.520,261 421.750,792	18	507.525,338 421.757,748	8.612
18	507.525,338 421.757,748	19	507.540,387 421.774,77	22.72
19	507.540,387 421.774,77	20	507.549,919 421.787,193	15.659
20	507.549,919 421.787,193	1	507.517,341 421.814,322	42.395

** Lungimile segmentelor sunt determinate în planul de proiecție Stereo 70 și sunt rotunjite la 1 milimetru.

*** Distanța dintre puncte este formată din segmente cumulate ce sunt mai mici decât valoarea 1 milimetru.

**DATE DESPRE IMOBILUL NR. 2084**

Oficiul de Cadastru și Publicitate Imobiliară ARGES
Biroul de Cadastru și Publicitate Imobiliară Campulung

A. Partea I. Descrierea imobilului

TEREN Intravilan

Nr. CF vechi:151
Nr. cadastral vechi:153

Adresa: Loc. Valea Mare Pravat, Jud. Arges, Strada Malu lui Neci, punct Langa Casa

Nr. Crt	Nr cadastral Nr. topografic	Suprafața* (mp)	Observații / Referințe
A1	81753	2.166	Sector cadastral:23 Teren imprejmuit;

Construcții

Crt	Nr cadastral Nr. topografic	Adresa	Observații / Referințe
A1.1	81753-C1	Loc. Valea Mare Pravat, Jud. Arges, Strada Malu lui Neci, punct Langa Casa	Nr. niveluri:3; S. construita la sol:82 mp; S. construita desfasurata:191 mp; Locuinta D+P+M construita in anul 2020

B. Partea II. Proprietari și acte

Inscrieri privitoare la dreptul de proprietate și alte drepturi reale		Referințe
13768 / 07/08/2020		
Act Notarial nr. 1601, din 06/08/2020 emis de Simion Aurelia Maria;		
B6	Intabulare, drept de PROPRIETATE-bun propriu, dobandit prin Conventie, cota actuala 1/1, cota initiala 1/1 1) SORESCU VASILE, necasatorit	A1, A1.1
22904 / 26/10/2021		
Act Notarial nr. 4391, din 25/10/2021 emis de Simion Aurelia Maria;		
B7	se noteaza contractul de comodat aut. sub nr. 4391/25.10.2021 de notar public Simion Aurelia Maria, pe o perioada de 11 ani, incepand cu data de 25.10.2021 1) SORESCU PD VASILE INTREPRINDERE INDIVIDUALA, CIF:38859822	A1

C. Partea III. SARCINI .

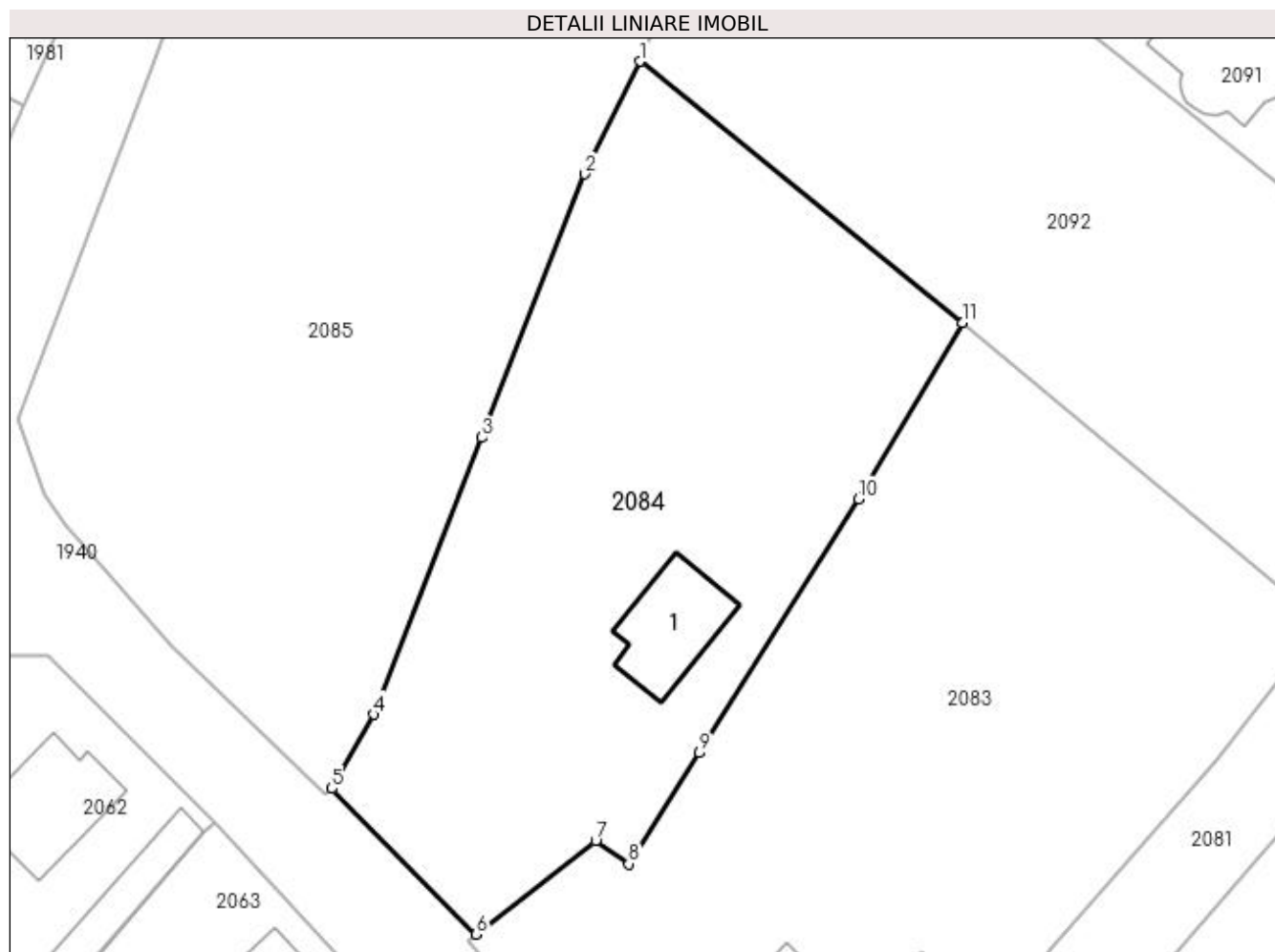
Inscrieri privind dezmembramentele dreptului de proprietate, drepturi reale de garanție și sarcini	Referințe
NU SUNT	

Anexa Nr. 1 La Partea I

Teren

Nr cadastral	Suprafața (mp)*	Observații / Referințe
81753	2.166	

* Suprafața este determinată în planul de proiecție Stereo 70.



Date referitoare la teren

Crt	Categorie folosință	Intra vilan	Suprafața (mp)	Tarla	Parcelă	Nr. topo	Observații / Referințe
1	curți constructii	DA	484	9	542,544	-	
2	livada	DA	1.682	9	544,545	-	

Date referitoare la construcții

Crt	Număr	Destinație construcție	Supraf. (mp)	Situație juridică	Observații / Referințe
A1.1	81753-C1	construcții de locuințe	82	Cu acte	Nr. niveluri:3; S. construita la sol:82 mp; S. construita desfasurata:191 mp; Locuinta D+P+M construita in anul 2020

Lungime Segmente

1) Valorile lungimilor segmentelor sunt obținute din proiecție în plan.

Punct început	X / Y	Punct sfârșit	X / Y	Lungime segment (** (m)
1	507.488,148 421.837,97	2	507.483,144 421.827,786	11.347
2	507.483,144 421.827,786	3	507.473,845 421.803,919	25.615
3	507.473,845 421.803,919	4	507.464,077 421.778,867	26.889

Punct început	X / Y	Punct sfârșit	X / Y	Lungime segment (** (m)
4	507.464,077 421.778,867	5	507.460,29 421.772,153	7.708
5	507.460,29 421.772,153	6	507.473,321 421.758,971	18.536
6	507.473,321 421.758,971	7	507.484,155 421.767,421	13.74
7	507.484,155 421.767,421	8	507.487,141 421.765,344	3.637
8	507.487,141 421.765,344	9	507.493,563 421.775,389	11.922
9	507.493,563 421.775,389	10	507.507,978 421.798,383	27.139
10	507.507,978 421.798,383	11	507.517,341 421.814,322	18.486
11	507.517,341 421.814,322	1	507.488,148 421.837,97	37.569

** Lungimile segmentelor sunt determinate în planul de proiecție Stereo 70 și sunt rotunjite la 1 milimetru.

*** Distanța dintre puncte este formată din segmente cumulate ce sunt mai mici decât valoarea 1 milimetru.

**DATE DESPRE IMOBILUL NR. 2085**

Oficiul de Cadastru și Publicitate Imobiliară ARGES
Biroul de Cadastru și Publicitate Imobiliară Campulung

A. Partea I. Descrierea imobilului

TEREN Intravilan

Adresa: Loc. Valea Mare Pravat, Jud. Arges

Nr. Crt	Nr cadastral Nr. topografic	Suprafața* (mp)	Observații / Referințe
A1		5.338	Sector cadastral:23 Teren imprejmuit;

B. Partea II. Proprietari și acte

Inscrieri privitoare la dreptul de proprietate și alte drepturi reale	Referințe
/	
Act Normativ nr. 7, din 13/03/1996 emis de PARLAMENT (art. 13 alin. 15);	
B1	A1
Inscrierea provizorie, drept de PROPRIETATE, dobandit prin Lege, cota actuala 1/1, cota initiala 1/1 1) COMUNA VALEA MARE PRAVAT, CIF:5010196	

C. Partea III. SARCINI .

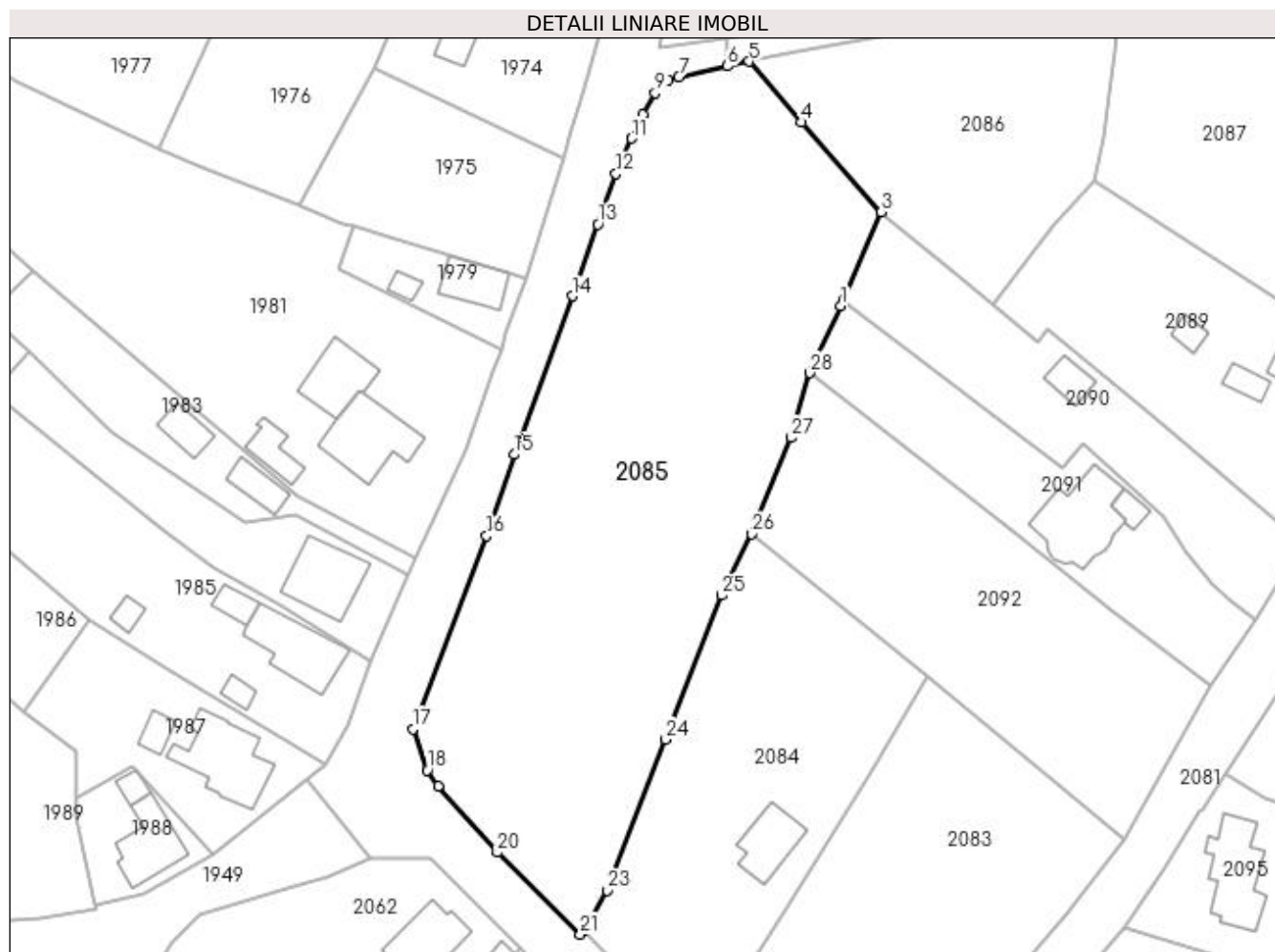
Inscrieri privind dezmembramintele dreptului de proprietate, drepturi reale de garanție și sarcini	Referințe
NU SUNT	

Anexa Nr. 1 La Partea I

Teren

Nr cadastral	Suprafața (mp)*	Observații / Referințe
	5.338	

* Suprafața este determinată în planul de proiecție Stereo 70.



Date referitoare la teren

Crt	Categorie folosință	Intra vilan	Suprafața (mp)	Tarla	Parcelă	Nr. topo	Observații / Referințe
1	faneata	DA	5.338	9	546-548	-	

Lungime Segmente

1) Valorile lungimilor segmentelor sunt obținute din proiecție în plan.

Punct început	X / Y	Punct sfârșit	X / Y	Lungime segment (** (m)
1	507.502,909 421.875,835	2	507.503,292 421.876,723	0.967
3	507.509,635 421.891,418	4	507.496,361 421.906,325	19.96
5	507.487,693 421.916,39	6	507.484,086 421.915,627	3.687
7	507.476,017 421.913,815	8	507.474,239 421.913,27	1.86
9	507.472,094 421.911,142	10	507.470,038 421.907,567	4.124

Punct început	X / Y	Punct sfârșit	X / Y	Lungime segment (** (m)
2	507.503,292 421.876,723	3	507.509,635 421.891,418	16.006
4	507.496,361 421.906,325	5	507.487,693 421.916,39	13.283
6	507.484,086 421.915,627	7	507.476,017 421.913,815	8.27
8	507.474,239 421.913,27	9	507.472,094 421.911,142	3.021
10	507.470,038 421.907,567	11	507.468,174 421.903,635	4.351

Punct început	X / Y	Punct sfârșit	X / Y	Lungime segment (** (m))
11	507.468,174 421.903,635	12	507.465,582 421.897,742	6.438
13	507.462,559 421.889,399	14	507.458,331 421.877,47	12.656
15	507.448,676 421.851,161	16	507.444,103 421.837,661	14.254
17	507.431,835 421.805,586	18	507.434,26 421.798,817	7.19
19	507.436,071 421.796,175	20	507.445,847 421.785,127	14.752
21	507.459,626 421.771,555	22	507.460,29 421.772,153	0.894
23	507.464,077 421.778,867	24	507.473,845 421.803,919	26.889
25	507.483,144 421.827,786	26	507.488,148 421.837,97	11.347
27	507.494,694 421.853,972	28	507.497,77 421.864,705	11.165

Punct început	X / Y	Punct sfârșit	X / Y	Lungime segment (** (m))
12	507.465,582 421.897,742	13	507.462,559 421.889,399	8.874
14	507.458,331 421.877,47	15	507.448,676 421.851,161	28.025
16	507.444,103 421.837,661	17	507.431,835 421.805,586	34.341
18	507.434,26 421.798,817	19	507.436,071 421.796,175	3.203
20	507.445,847 421.785,127	21	507.459,626 421.771,555	19.341
22	507.460,29 421.772,153	23	507.464,077 421.778,867	7.708
24	507.473,845 421.803,919	25	507.483,144 421.827,786	25.615
26	507.488,148 421.837,97	27	507.494,694 421.853,972	17.289
28	507.497,77 421.864,705	1	507.502,909 421.875,835	12.259

** Lungimile segmentelor sunt determinate în planul de proiecție Stereo 70 și sunt rotunjite la 1 milimetru.

*** Distanța dintre puncte este formată din segmente cumulate ce sunt mai mici decât valoarea 1 milimetru.

**DATE DESPRE IMOBILUL NR. 2086**

Oficiul de Cadastru și Publicitate Imobiliară ARGES
Biroul de Cadastru și Publicitate Imobiliară Campulung

A. Partea I. Descrierea imobilului

TEREN Intravilan

Nr. CF vechi:546
Nr. cadastral vechi:800

Adresa: Loc. Valea Mare Pravat, Jud. Arges, punct Caminul Casei

Nr. Crt	Nr cadastral Nr. topografic	Suprafața* (mp)	Observații / Referințe
A1	81801	1.810	Sector cadastral:23 Teren neimprejmuit;

B. Partea II. Proprietari și acte

Inscrieri privitoare la dreptul de proprietate și alte drepturi reale		Referințe
24876 / 16/11/2021		
Act Notarial nr. 1575, din 16/11/2021 emis de Zipisi Cornelia;		
B4	Intabulare, drept de PROPRIETATE-bun comun, dobandit prin Conventie, cota actuala 1/1, cota initiala 1/1 1) IACOB NICOLAE-EMIL 2) IACOB MĂDĂLINA-IONELA, soti	A1

C. Partea III. SARCINI .

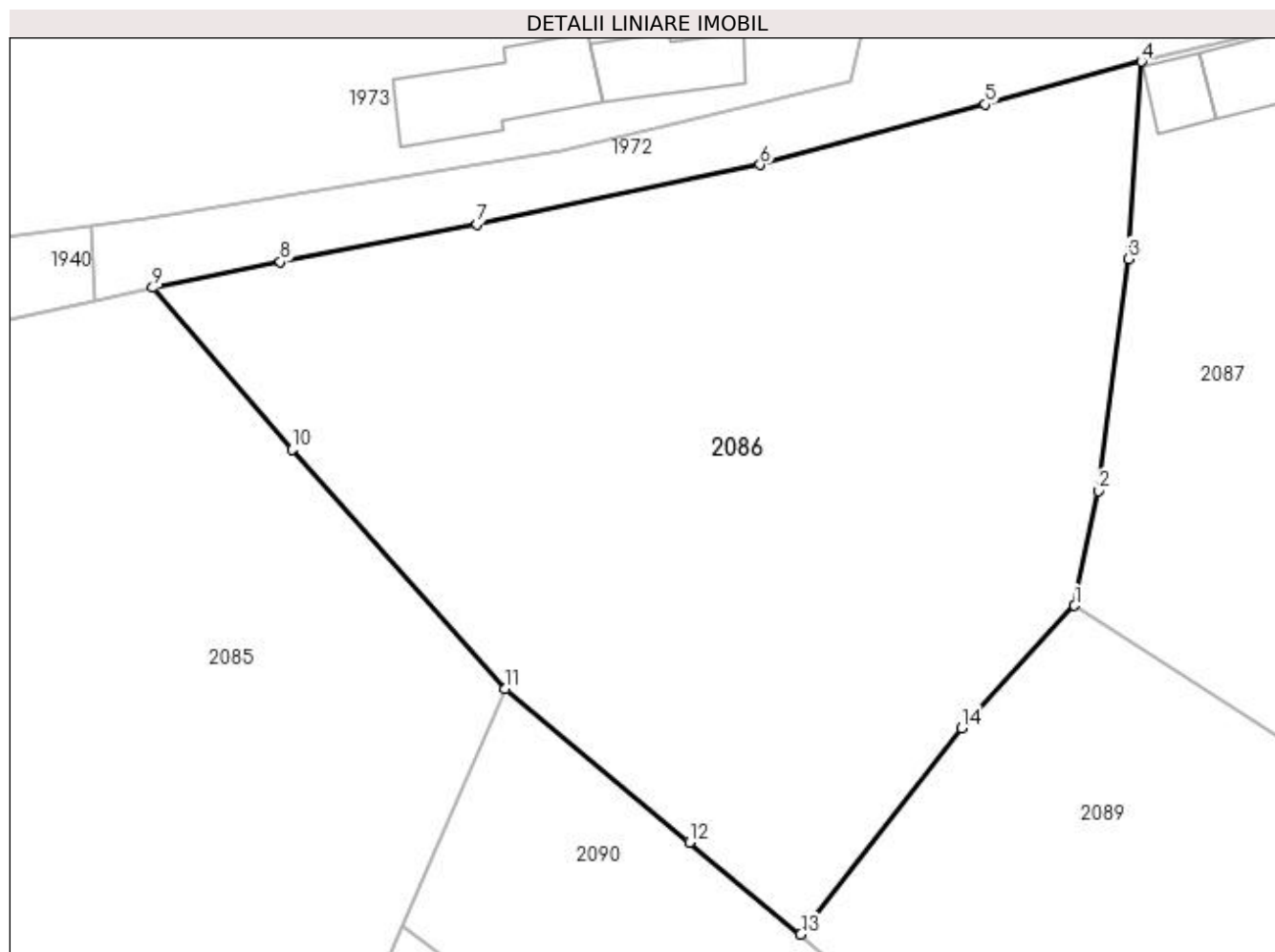
Inscrieri privind dezmembramintele dreptului de proprietate, drepturi reale de garanție și sarcini	Referințe
NU SUNT	

Anexa Nr. 1 La Partea I

Teren

Nr cadastral	Suprafața (mp)*	Observații / Referințe
81801	1.810	

* Suprafața este determinată în planul de proiecție Stereo 70.



Date referitoare la teren

Crt	Categorie folosință	Intra vilan	Suprafața (mp)	Tarla	Parcelă	Nr. topo	Observații / Referințe
1	faneata	DA	1.810	9	548,555	-	

Lungime Segmente

1) Valorile lungimilor segmentelor sunt obținute din proiecție în plan.

Punct început	X / Y	Punct sfârșit	X / Y	Lungime segment (** (m)
1	507.545,105 421.896,599	2	507.546,575 421.903,767	7.317
2	507.546,575 421.903,767	3	507.548,456 421.918,183	14.538
3	507.548,456 421.918,183	4	507.549,274 421.930,472	12.316
4	507.549,274 421.930,472	5	507.539,526 421.927,81	10.105
5	507.539,526 421.927,81	6	507.525,519 421.924,045	14.504

Punct început	X / Y	Punct sfârșit	X / Y	Lungime segment (** (m)
6	507.525,519 421.924,045	7	507.507,863 421.920,32	18.045
7	507.507,863 421.920,32	8	507.495,64 421.917,995	12.442
8	507.495,64 421.917,995	9	507.487,693 421.916,39	8.107
9	507.487,693 421.916,39	10	507.496,361 421.906,325	13.283
10	507.496,361 421.906,325	11	507.509,635 421.891,418	19.96
11	507.509,635 421.891,418	12	507.521,115 421.881,866	14.934
12	507.521,115 421.881,866	13	507.528,058 421.876,134	9.003
13	507.528,058 421.876,134	14	507.538,063 421.888,984	16.286
14	507.538,063 421.888,984	1	507.545,105 421.896,599	10.372

** Lungimile segmentelor sunt determinate în planul de proiecție Stereo 70 și sunt rotunjite la 1 milimetru.

*** Distanța dintre puncte este formată din segmente cumulate ce sunt mai mici decât valoarea 1 milimetru.



DATE DESPRE IMOBILUL NR. 2087

Oficiul de Cadastru și Publicitate Imobiliară ARGES
Biroul de Cadastru și Publicitate Imobiliară Campulung

A. Partea I. Descrierea imobilului

TEREN Intravilan

Adresa: Loc. Valea Mare Pravat, Nr. 166, Jud. Arges, pct. "Caminul Casei"

Nr. Crt	Nr cadastral Nr. topografic	Suprafața* (mp)	Observații / Referințe
A1	80866	3.265	Sector cadastral:23 Teren neimprejmuț;

Construcții

Crt	Nr cadastral Nr. topografic	Adresa	Observații / Referințe
A1.1	80866-C1	Loc. Valea Mare Pravat, Nr. 166, Jud. Arges, pct. "Caminul Casei"	Nr. niveluri:1; S. construita la sol:56 mp; S. construita desfasurata:56 mp; Locuinta construita din caramida. Nu detine certificat de performanta energetica.
A1.2		Loc. Valea Mare Pravat, Nr. 166, Jud. Arges, pct. "Caminul Casei"	Nr. niveluri:1; S. construita la sol:36 mp; S. construita desfasurata:36 mp;
A1.3		Loc. Valea Mare Pravat, Nr. 166, Jud. Arges, pct. "Caminul Casei"	Nr. niveluri:1; S. construita la sol:48 mp; S. construita desfasurata:48 mp;
A1.4		Loc. Valea Mare Pravat, Nr. 166, Jud. Arges, pct. "Caminul Casei"	Nr. niveluri:1; S. construita la sol:34 mp; S. construita desfasurata:34 mp;
A1.5		Loc. Valea Mare Pravat, Nr. 166, Jud. Arges, pct. "Caminul Casei"	Nr. niveluri:1; S. construita la sol:31 mp; S. construita desfasurata:31 mp;
A1.6		Loc. Valea Mare Pravat, Nr. 166, Jud. Arges, pct. "Caminul Casei"	Nr. niveluri:1; S. construita la sol:16 mp; S. construita desfasurata:16 mp;
A1.7		Loc. Valea Mare Pravat, Nr. 166, Jud. Arges, pct. "Caminul Casei"	Nr. niveluri:1; S. construita la sol:56 mp; S. construita desfasurata:56 mp;

B. Partea II. Proprietari și acte

Inscrieri privitoare la dreptul de proprietate și alte drepturi reale	Referințe
4646 / 20/03/2013	
Act Notarial nr. 453, din 19/03/2013 emis de ZIPISI CORNELIA;	
B1	Se infiinteaza cartea funciara 80866 a imobilului cu numarul cadastral 80866/Valea Mare Pravat, rezultat din dezmembrarea imobilului cu numarul cadastral 799 (identificator electronic 80322) inscris in cartea funciara 547 (identificator electronic 80322);
	A1, A1.1
Act Notarial nr. 1306, din 23/06/2006 emis de BNP IONESCU CORNELIA (TP nr. 19090/08.11.1993, emis de COMISIA JUDETEANA ARGES);	
B2	Intabulare, drept de PROPRIETATE, dobandit prin Lege, cota actuala 1/1, cota initiala 1/1
	1) MANOLE BUCUR, lipsă CNP
	OBSERVATII: pozitie transcrisa din CF 80322/Valea Mare Pravat, inscrisa prin incheierea nr. 3026 din 27/06/2006;
B3	Intabulare, drept de PROPRIETATE, dobandit prin Uzucapiune, cota actuala 1/1, cota initiala 1/1
	1) MANOLE BUCUR, lipsă CNP
	OBSERVATII: pozitie transcrisa din CF 80322/Valea Mare Pravat, inscrisa prin incheierea nr. 3026 din 27/06/2006;
/	
Act Normativ nr. 7, din 13/03/1996 emis de PARLAMENT (art. 12 alin. 16);	
B4	Intabulare, drept de PROPRIETATE, dobandit prin Construire, cota actuala 1/1, cota initiala 1/1
	1) MANOLE BUCUR, lipsă CNP
	A1.2, A1.3, A1.4, A1.5, A1.6, A1.7

C. Partea III. SARCINI

Inscrieri privind dezmembramintele dreptului de proprietate, drepturi reale de garanție și sarcini	Referințe
4646 / 20/03/2013	
Act Notarial nr. 248, din 11/02/2013 emis de ZIPISI CORNELIA;	
C1	se noteaza contractul de comodat (imprumutul de folosinta) aut sub nr. 248/11.02.2013 la BNP ZIPISI CORNELIA , asupra parcelei nr.2 in suprafata de 2625 mp , avand categoria de folosinta faneata, ce face parte componenta din imobilului de sub A1 Ord, pe o perioada de 11 ani incepand de la data de 11.02.2013 pana la 11.02.2024
	A1

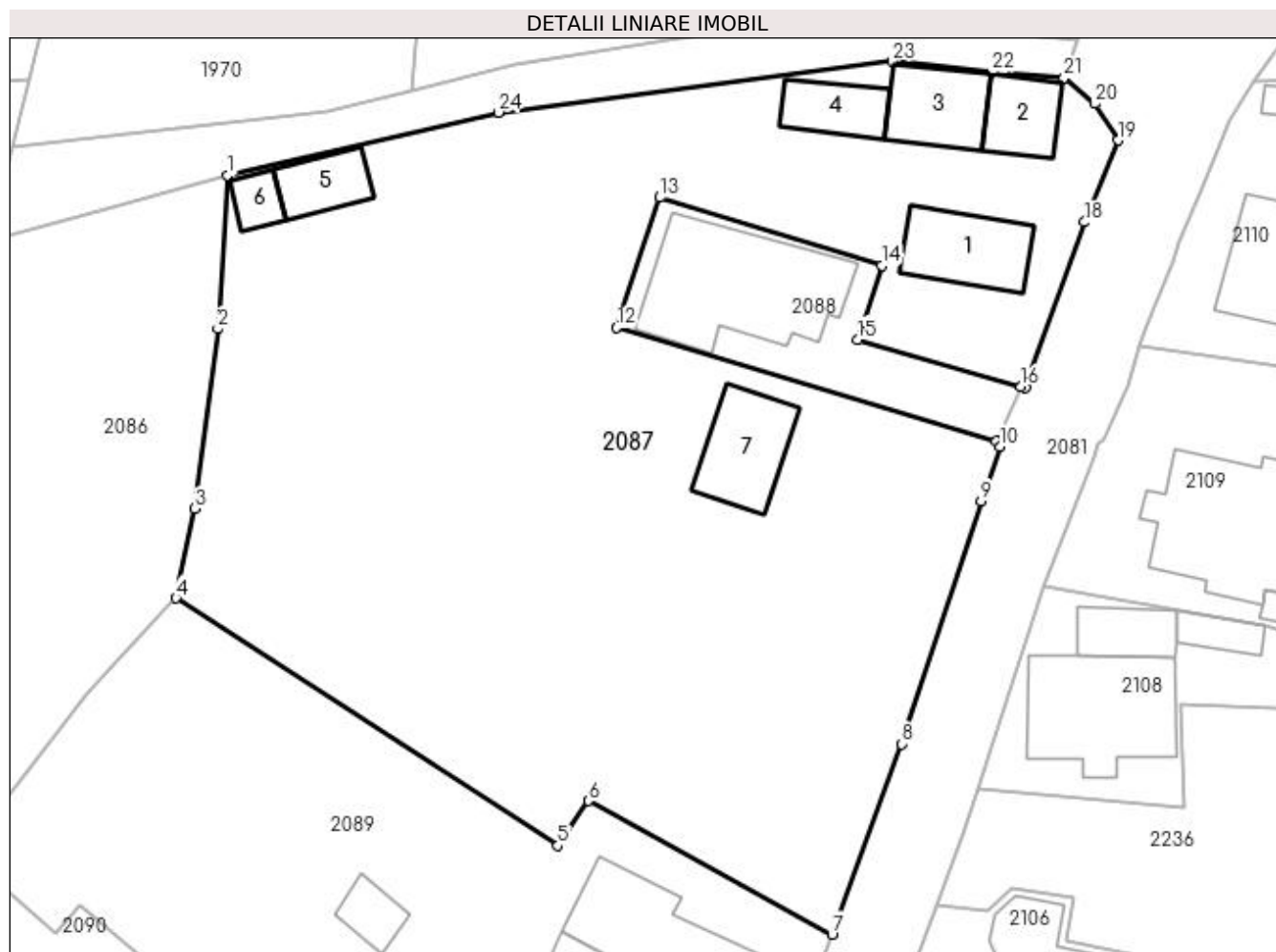
Inscrieri privind dezmembramintele dreptului de proprietate, drepturi reale de garanție și sarcini	Referințe
1)	MANEA F. ION-MARIUS PERSOANA FIZICA AUTORIZATA CU SEDIUL IN COMUNA VALEA MARE PRAVAT, CIF:29982159 <i>OBSERVATII: pozitie transcrisa din CF 80322/Valea Mare Pravat, inscrisa prin incheierea nr. 2024 din 12/02/2013;</i>

Anexa Nr. 1 La Partea I

Teren

Nr cadastral	Suprafața (mp)*	Observații / Referințe
80866	3.265	

* Suprafața este determinată în planul de proiecție Stereo 70.



Date referitoare la teren

Crt	Categorie folosință	Intra vilan	Suprafața (mp)	Tarla	Parcelă	Nr. topo	Observații / Referințe
1	curți construcții	DA	504	9	553,554	-	pct. "Caminul Casei"
2	curți construcții	DA	182	9	551	-	pct. "Caminul Casei"
3	faneata	DA	2.579	9	551,552,554,555	-	pct. "Caminul Casei"

Date referitoare la construcții

Crt	Număr	Destinație construcție	Supraf. (mp)	Situație juridică	Observații / Referințe
A1.1	80866-C1	construcții de locuințe	56	Cu acte	Nr. niveluri:1; S. construita la sol:56 mp; S. construita desfasurata:56 mp; Locuinta construita din caramida. Nu detine certificat de performanta energetica.
A1.2		construcții anexa	36	Cu acte	Nr. niveluri:1; S. construita la sol:36 mp; S. construita desfasurata:36 mp;
A1.3		construcții anexa	48	Cu acte	Nr. niveluri:1; S. construita la sol:48 mp; S. construita desfasurata:48 mp;
A1.4		construcții anexa	34	Cu acte	Nr. niveluri:1; S. construita la sol:34 mp; S. construita desfasurata:34 mp;
A1.5		construcții anexa	31	Cu acte	Nr. niveluri:1; S. construita la sol:31 mp; S. construita desfasurata:31 mp;
A1.6		construcții anexa	16	Cu acte	Nr. niveluri:1; S. construita la sol:16 mp; S. construita desfasurata:16 mp;
A1.7		construcții de locuințe	56	Cu acte	Nr. niveluri:1; S. construita la sol:56 mp; S. construita desfasurata:56 mp;

Lungime Segmente

1) Valorile lungimilor segmentelor sunt obținute din proiecție în plan.

Punct început	X / Y	Punct sfârșit	X / Y	Lungime segment (** (m)
1	507.549,274 421.930,472	2	507.548,456 421.918,183	12.316
3	507.546,575 421.903,767	4	507.545,105 421.896,599	7.317
5	507.575,726 421.876,783	6	507.578,148 421.880,374	4.331
7	507.597,68 421.869,665	8	507.603,258 421.884,927	16.249
9	507.609,638 421.904,397	10	507.611,158 421.908,735	4.597
11	507.610,852 421.909,18	12	507.580,447 421.918,27	31.735
13	507.583,904 421.928,71	14	507.601,682 421.923,249	18.598
15	507.599,753 421.917,338	16	507.612,836 421.913,541	13.623
17	507.613,177 421.913,442	18	507.617,934 421.926,739	14.122
19	507.620,635 421.933,289	20	507.618,736 421.936,231	3.502
21	507.616,297 421.938,267	22	507.610,502 421.938,715	5.812
23	507.602,503 421.939,602	24	507.570,957 421.935,524	31.808

Punct început	X / Y	Punct sfârșit	X / Y	Lungime segment (** (m)
2	507.548,456 421.918,183	3	507.546,575 421.903,767	14.538
4	507.545,105 421.896,599	5	507.575,726 421.876,783	36.474
6	507.578,148 421.880,374	7	507.597,68 421.869,665	22.275
8	507.603,258 421.884,927	9	507.609,638 421.904,397	20.489
10	507.611,158 421.908,735	11	507.610,852 421.909,18	0.54
12	507.580,447 421.918,27	13	507.583,904 421.928,71	10.997
14	507.601,682 421.923,249	15	507.599,753 421.917,338	6.218
16	507.612,836 421.913,541	17	507.613,177 421.913,442	0.355
18	507.617,934 421.926,739	19	507.620,635 421.933,289	7.085
20	507.618,736 421.936,231	21	507.616,297 421.938,267	3.177
22	507.610,502 421.938,715	23	507.602,503 421.939,602	8.048
24	507.570,957 421.935,524	1	507.549,274 421.930,472	22.264

** Lungimile segmentelor sunt determinate în planul de proiecție Stereo 70 și sunt rotunjite la 1 milimetru.

*** Distanța dintre puncte este formată din segmente cumulate ce sunt mai mici decât valoarea 1 milimetru.



DATE DESPRE IMOBILUL NR. 2088

Oficiul de Cadastru și Publicitate Imobiliară ARGES
Biroul de Cadastru și Publicitate Imobiliară Campulung

A. Partea I. Descrierea imobilului

TEREN Intravilan

Adresa: Loc. Valea Mare Pravat, Jud. Arges, pct. "Caminul Casei"

Nr. Crt	Nr cadastral Nr. topografic	Suprafața* (mp)	Observații / Referințe
A1	80865	266	Sector cadastral:23 Teren neimprijmit;

Construcții

Crt	Nr cadastral Nr. topografic	Adresa	Observații / Referințe
A1.1	80865-C1	Loc. Valea Mare Pravat, Jud. Arges, pct. "Caminul Casei"	Nr. niveluri:1; S. construita la sol:129 mp; S. construita desfasurata:129 mp; Locuinta construita din caramida. Nu detine certificat de performanta energetica;se rectifica cf.art.12,alin.16(Legea7/1996)

B. Partea II. Proprietari și acte

Inscrieri privitoare la dreptul de proprietate și alte drepturi reale		Referințe
4646 / 20/03/2013		
Act Notarial nr. 453, din 19/03/2013 emis de ZIPISI CORNELIA;		
B1	Se infiinteaza cartea funciara 80865 a imobilului cu numarul cadastral 80865/Valea Mare Pravat, rezultat din dezmembrarea imobilului cu numarul cadastral 799 (identificator electronic 80322) in scris in cartea funciara 547 (identificator electronic 80322);	A1, A1.1
Act Notarial nr. 1306, din 23/06/2006 emis de BNP IONESCU CORNELIA (TP nr. 19090/08.11.1993, emis de COMISIA JUDETEANA ARGES);		
B2	Intabulare, drept de PROPRIETATE, dobandit prin Lege, cota actuala 1/1, cota initiala 1/1 1) MANOLE BUCUR , lipsă CNP <i>OBSERVATII: pozitie transcrisa din CF 80322/Valea Mare Pravat, inscrisa prin incheierea nr. 3026 din 27/06/2006;</i>	A1
B3	Intabulare, drept de PROPRIETATE, dobandit prin Uzucapiune, cota actuala 1/1, cota initiala 1/1 1) MANOLE BUCUR , lipsă CNP <i>OBSERVATII: pozitie transcrisa din CF 80322/Valea Mare Pravat, inscrisa prin incheierea nr. 3026 din 27/06/2006;</i>	A1.1

C. Partea III. SARCINI

Inscrieri privind dezmembramintele dreptului de proprietate, drepturi reale de garanție și sarcini		Referințe
4646 / 20/03/2013		
Act Notarial nr. 248, din 11/02/2013 emis de ZIPISI CORNELIA;		
C1	se noteaza contractul de comodat (imprumutul de folosinta) aut sub nr. 248/11.02.2013 la BNP ZIPISI CORNELIA , asupra parcelei nr.2 in suprafata de 2625 mp , avand categoria de folosinta faneata, ce face parte componenta din imobilului de sub A1 Ord, pe o perioada de 11 ani incepand de la data de 11.02.2013 pana la 11.02.2024 1) MANEA F. ION-MARIUS PERSOANA FIZICA AUTORIZATA CU SEDIUL IN COMUNA VALEA MARE PRAVAT , CIF:29982159 <i>OBSERVATII: pozitie transcrisa din CF 80322/Valea Mare Pravat, inscrisa prin incheierea nr. 2024 din 12/02/2013;</i>	A1
4649 / 20/03/2013		
Act Notarial nr. 454, din 19/03/2013 emis de ZIPISI CORNELIA;		
C2	se noteaza actul aditional aut sub nr. 454/19.03.2013 la BNP ZIPISI CORNELIA la contractul de comodat aut sub nr. 248/11.02.2013 la BNP ZIPISI CORNELIA prin care se modifica suprafata ce face obiectul contractului de comodat de la 2625 mp fanete la 46 mp fanete, ce reprezinta parcela nr. 2 din imobilul de sub A1 Ord conform actului de dezmembrare aut sub nr. 453/2013 de BNP ZIPISI CORNELIA 1) MANEA F. ION-MARIUS PERSOANA FIZICA AUTORIZATA CU SEDIUL IN COMUNA VALEA MARE PRAVAT , CIF:29982159	A1, A1.1

Inscrieri privind dezmembramintele dreptului de proprietate, drepturi reale de garanţie şi sarcini	Referinţe
Act Notarial nr. 455, din 19/03/2013 emis de ZIPISI CORNELIA;	
C3	se noteaza contractul de comodat (imprumutul de folosinta) aut sub nr. 455/19.03.2013 la BNP ZIPISI CORNELIA , asupra parcelei nr.1 in suprafata de 220 mp , avand categoria de folosinta curti constructii , ce face parte componenta din terenul de sub A1 Ord, impreuna cu constructia C1, pe o perioada de 11 ani incepand de la data de 19.03.2013 pana la 19.03.2024
1) TANASIE ALEXANDRA VICTORIA	

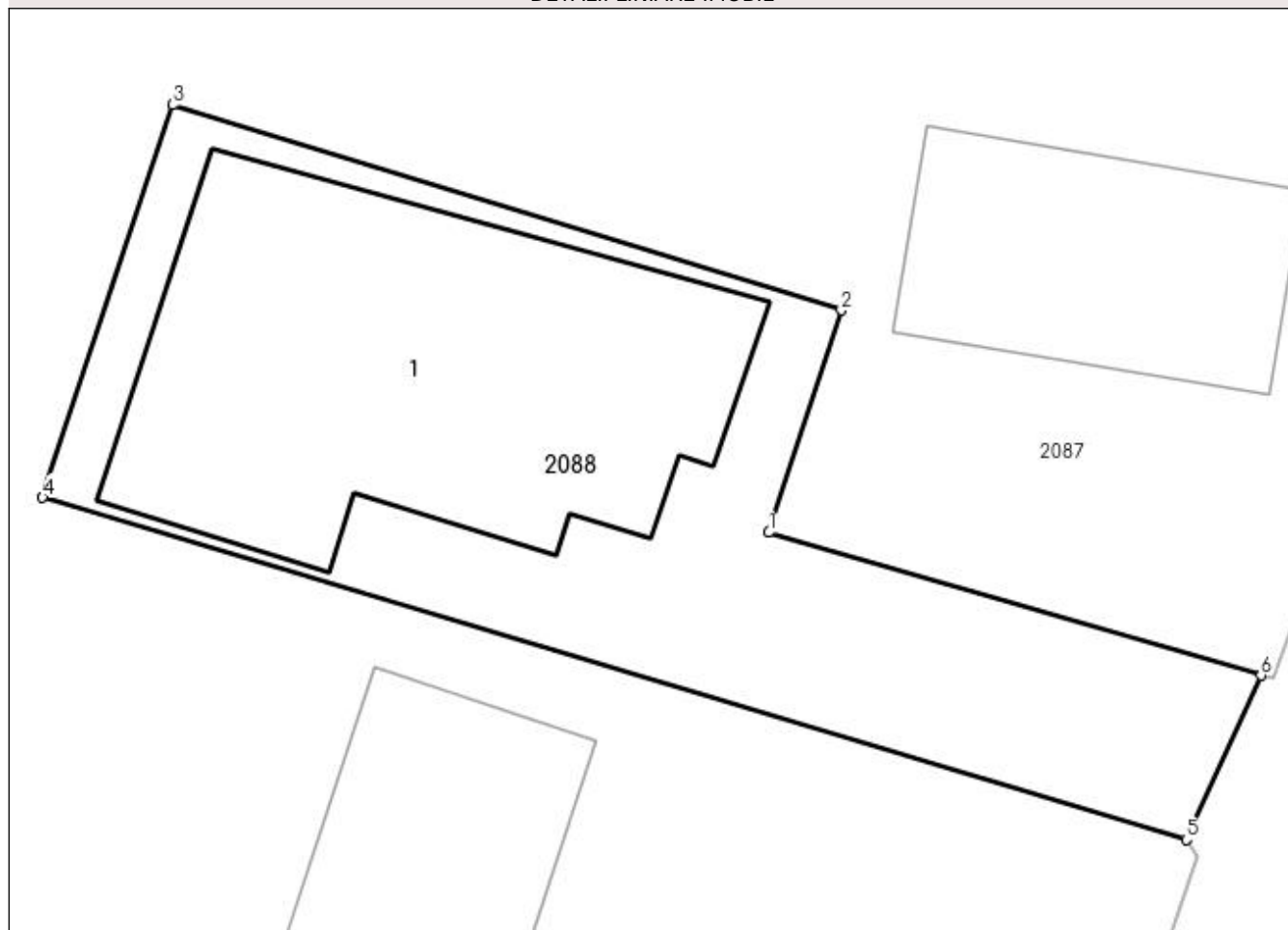
Anexa Nr. 1 La Partea I

Teren

Nr cadastral	Suprafața (mp)*	Observații / Referințe
80865	266	

* Suprafața este determinată în planul de proiecție Stereo 70.

DETALII LINIARE IMOBIL



Date referitoare la teren

Crt	Categorie folosință	Intra vilan	Suprafața (mp)	Tarla	Parcelă	Nr. topo	Observații / Referințe
1	curți constructii	DA	220	9	551,553,554	-	pct. "Caminul Casei"
2	faneata	DA	46	9	553	-	pct. "Caminul Casei"

Date referitoare la construcții

Crt	Număr	Destinație construcție	Supraf. (mp)	Situație juridică	Observații / Referințe
A1.1	80865-C1	construcții de locuințe	Din acte: 92 Masurata: 129	Cu acte	Nr. niveluri:1; S. construita la sol:129 mp; S. construita desfasurata:129 mp; Locuinta construita din caramida. Nu detine certificat de performanta energetica; se rectifica cf.art.12,alin.16(Legea7/1996)

Lungime Segmente

1) Valorile lungimilor segmentelor sunt obținute din proiecție în plan.

Punct început	X / Y	Punct sfârșit	X / Y	Lungime segment (** (m)
1	507.599,753 421.917,338	2	507.601,682 421.923,249	6.218
2	507.601,682 421.923,249	3	507.583,904 421.928,71	18.598

Punct început	X / Y	Punct sfârșit	X / Y	Lungime segment (** (m)
3	507.583,904 421.928,71	4	507.580,447 421.918,27	10.997
4	507.580,447 421.918,27	5	507.610,852 421.909,18	31.735
5	507.610,852 421.909,18	6	507.612,836 421.913,541	4.791
6	507.612,836 421.913,541	1	507.599,753 421.917,338	13.623

** Lungimile segmentelor sunt determinate în planul de proiecție Stereo 70 și sunt rotunjite la 1 milimetru.

*** Distanța dintre puncte este formată din segmente cumulate ce sunt mai mici decât valoarea 1 milimetru.



DATE DESPRE IMOBILUL NR. 2089

Oficiul de Cadastru și Publicitate Imobiliară ARGES
Biroul de Cadastru și Publicitate Imobiliară Campulung

A. Partea I. Descrierea imobilului

TEREN Intravilan

Adresa: Loc. Valea Mare Pravăț, Jud. Arges, punct"Caminul Casei"

Nr. Crt	Nr cadastral Nr. topografic	Suprafața* (mp)	Observații / Referințe
A1	80477	Din acte: 1.892 Masurata: 1.916	Sector cadastral:23 Teren imprejmuit;

Construcții

Crt	Nr cadastral Nr. topografic	Adresa	Observații / Referințe
A1.1	80477-C1	Loc. Valea Mare Pravăț, Jud. Arges, punct"Caminul Casei"	Nr. niveluri:1; S. construita la sol:98 mp; S. construita desfasurata:98 mp;
A1.2	80477-C2	Loc. Valea Mare Pravăț, Jud. Arges, punct"Caminul Casei"	Nr. niveluri:1; S. construita la sol:27 mp; S. construita desfasurata:27 mp;
A1.3	80477-C3	Loc. Valea Mare Pravăț, Jud. Arges, punct"Caminul Casei"	Nr. niveluri:1; S. construita la sol:20 mp; S. construita desfasurata:20 mp;
A1.4	80477-C4	Loc. Valea Mare Pravăț, Jud. Arges, punct"Caminul Casei"	Nr. niveluri:1; S. construita la sol:49 mp; S. construita desfasurata:49 mp;
A1.5		Loc. Valea Mare Pravăț, Jud. Arges, punct"Caminul Casei"	Nr. niveluri:1; S. construita la sol:28 mp; S. construita desfasurata:28 mp;

B. Partea II. Proprietari și acte

Inscrieri privitoare la dreptul de proprietate și alte drepturi reale		Referințe
6396 / 06/05/2011		
Act Administrativ nr. 11998, din 14/06/1993 emis de CJFF ARGES (act administrativ nr. 3416/21-04-2011 emis de PRIMARIA VALEA MARE PRAVAT; act administrativ nr. 3411/28-04-2011 emis de PRIMARIA VALEA MARE PRAVAT;);		
B1	Intabulare, drept de PROPRIETATE, dobandit prin Lege, cota actuala 1/1, cota initiala 1/1 1) IACOB B. ELENA	A1
B2	Intabulare, drept de PROPRIETATE, dobandit prin Construire, cota actuala 1/1, cota initiala 1/1 1) IACOB ELENA	A1.1, A1.2, A1.3
11814 / 25/07/2011		
Act Administrativ nr. 5878, din 05/07/2011 emis de PRIMARIA VALEA MARE PRAVAT (act administrativ nr. 11998/14-06-1993 emis de COMISIA JUDETEANA ARGES; act administrativ nr. 6396/06-05-2011 emis de OCPI ARGES BCPI CAMPULUNG; act administrativ nr. 5851/12-07-2011 emis de PRIMARIA VALEA MARE PRAVAT; act administrativ nr. 5879/05-07-2011 emis de PRIMARIA VALEA MARE PRAVAT;);		
B3	Intabulare, drept de PROPRIETATE, dobandit prin Construire, cota actuala 1/1, cota initiala 1/1 1) IACOB ELENA	A1.4
14392 / 15/09/2011		
Act Administrativ nr. 13637, din 31/08/2011 emis de B.C.P.I CAMPULUNG;		
B5	se noteaza propunerea de dezmembrare a imobilului cu nr. cadastral 80477 in scris in CFE 80477 / Valea Mare Pravăț , conform documentatiei cu nr. 13637 din data de 31.08.2011 , in doua corpuri de proprietate distincte, avand nr. cadastral 80541 si nr. cadastral 80542 , cu stare de proprietate neschimbata a proprietarului tabular.	A1, A1.1, A1.2, A1.3, A1.4
/		
Act Normativ nr. 7, din 13/03/1996 emis de PARLAMENT (art. 12 alin. 16);		
B6	Intabulare, drept de PROPRIETATE, dobandit prin Construire, cota actuala 1/1, cota initiala 1/1 1) IACOB B. ELENA	A1.5

C. Partea III. SARCINI .

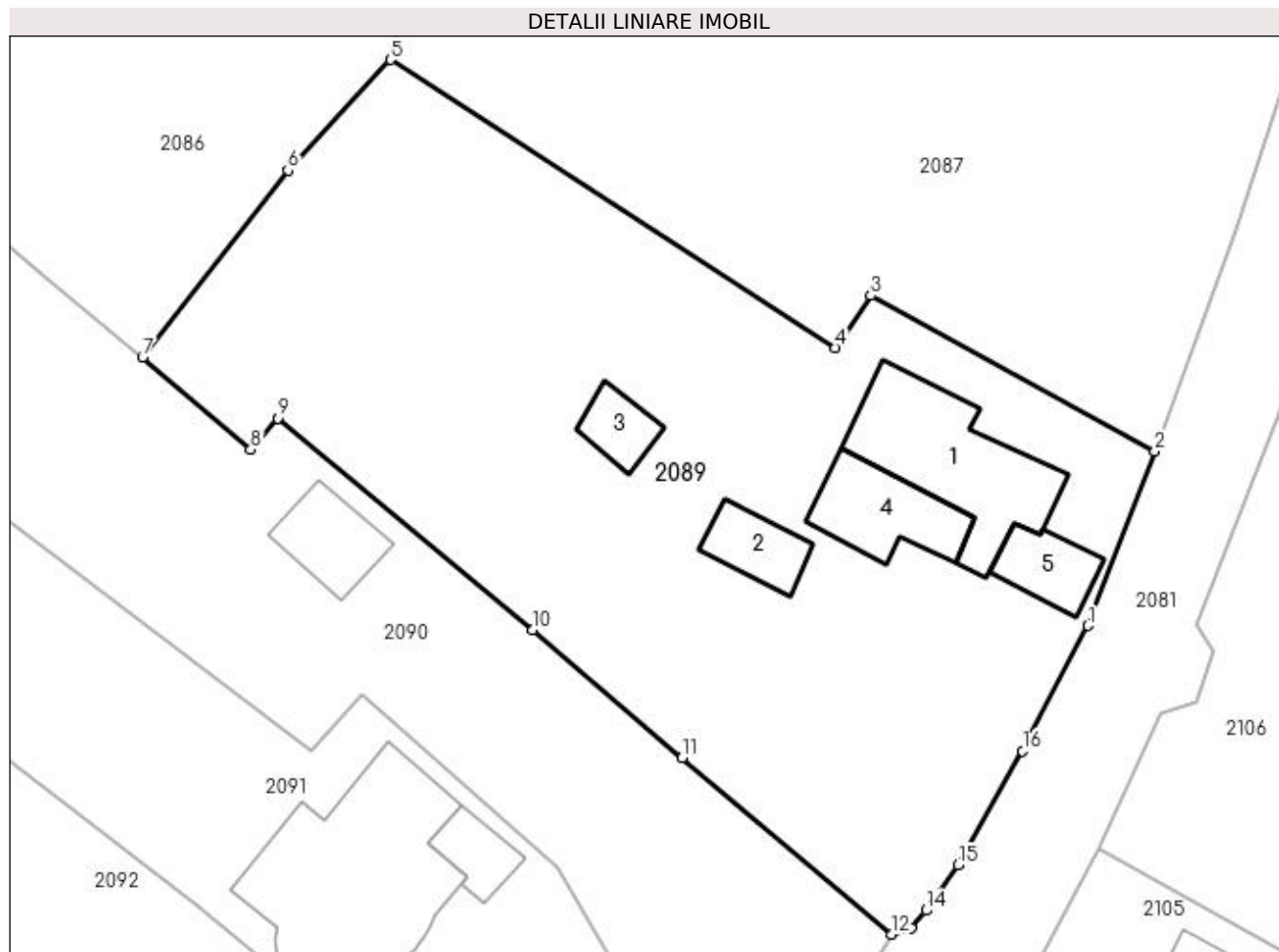
Inscrieri privind dezmembramintele dreptului de proprietate, drepturi reale de garanție și sarcini	Referințe
NU SUNT	

Anexa Nr. 1 La Partea I

Teren

Nr cadastral	Suprafața (mp)*	Observații / Referințe
80477	Din acte: 1.892 Masurata: 1.916	

* Suprafața este determinată în planul de proiecție Stereo 70.



Date referitoare la teren

Crt	Categorie folosință	Intra vilan	Suprafața (mp)	Tarla	Parcelă	Nr. topo	Observații / Referințe
1	curți constructii	DA	508	9	550,551	-	
2	arabil	DA	1.408	9	548	-	

Date referitoare la construcții

Crt	Număr	Destinație construcție	Supraf. (mp)	Situație juridică	Observații / Referințe
A1.1	80477-C1	construcții de locuințe	98	Cu acte	Nr. niveluri:1; S. construita la sol:98 mp; S. construita desfasurata:98 mp;
A1.2	80477-C2	construcții anexa	27	Cu acte	Nr. niveluri:1; S. construita la sol:27 mp; S. construita desfasurata:27 mp;
A1.3	80477-C3	construcții anexa	20	Cu acte	Nr. niveluri:1; S. construita la sol:20 mp; S. construita desfasurata:20 mp;
A1.4	80477-C4	construcții de locuințe	49	Cu acte	Nr. niveluri:1; S. construita la sol:49 mp; S. construita desfasurata:49 mp;
A1.5		construcții anexa	28	Cu acte	Nr. niveluri:1; S. construita la sol:28 mp; S. construita desfasurata:28 mp;

Lungime Segmente

1) Valorile lungimilor segmentelor sunt obținute din proiecție în plan.

Punct început	X / Y	Punct sfârșit	X / Y	Lungime segment (** (m)
1	507.593,084 421.857,686	2	507.597,68 421.869,665	12.83
2	507.597,68 421.869,665	3	507.578,148 421.880,374	22.275
3	507.578,148 421.880,374	4	507.575,726 421.876,783	4.331
4	507.575,726 421.876,783	5	507.545,105 421.896,599	36.474
5	507.545,105 421.896,599	6	507.538,063 421.888,984	10.372
6	507.538,063 421.888,984	7	507.528,058 421.876,134	16.286
7	507.528,058 421.876,134	8	507.535,497 421.869,789	9.777
8	507.535,497 421.869,789	9	507.537,351 421.871,954	2.85
9	507.537,351 421.871,954	10	507.554,906 421.857,392	22.809
10	507.554,906 421.857,392	11	507.565,177 421.848,598	13.521
11	507.565,177 421.848,598	12	507.579,553 421.836,458	18.816
12	507.579,553 421.836,458	13	507.580,936 421.836,899	1.452
13	507.580,936 421.836,899	14	507.581,945 421.838,097	1.566
14	507.581,945 421.838,097	15	507.584,173 421.841,224	3.84
15	507.584,173 421.841,224	16	507.588,592 421.849,061	8.997
16	507.588,592 421.849,061	1	507.593,084 421.857,686	9.725

** Lungimile segmentelor sunt determinate în planul de proiecție Stereo 70 și sunt rotunjite la 1 milimetru.

*** Distanța dintre puncte este formată din segmente cumulate ce sunt mai mici decât valoarea 1 milimetru.

**DATE DESPRE IMOBILUL NR. 2090**

Oficiul de Cadastru și Publicitate Imobiliară ARGES
Biroul de Cadastru și Publicitate Imobiliară Campulung

A. Partea I. Descrierea imobilului

TEREN Intravilan

Nr. CF vechi:932

Nr. cadastral vechi:1010/2

Adresa: Loc. Valea Mare Pravat, Jud. Arges, pct Malul lui Neci

Nr. Crt	Nr cadastral Nr. topografic	Suprafața* (mp)	Observații / Referințe
A1	81818	1.240	Sector cadastral:23 Teren neimprejmuit;

Construcții

Crt	Nr cadastral Nr. topografic	Adresa	Observații / Referințe
A1.1		Loc. Valea Mare Pravat, Jud. Arges, pct Malul lui Neci	Nr. niveluri:1; S. construita la sol:36 mp; S. construita desfasurata:36 mp;

B. Partea II. Proprietari și acte

Inscrieri privitoare la dreptul de proprietate și alte drepturi reale		Referințe
12002 / 08/10/2008		
Act Notarial nr. 261, din 31/01/2008 emis de notar public Zipisi Cornelia (act dezmembrare nr 2109 din 02.10.2008, emis de notar public Zipisi Cornelia; se preia incheierea nr. 1084/04.02.2008);		
B1	Intabulare, drept de PROPRIETATE, dobandit prin Conventie, cota actuala 1/1, cota initiala 1/1 1) VLADAU DOINA, necasatorita OBSERVATII: -fin cf 838 care s-a inchis	A1
/		
Act Normativ nr. 7, din 13/03/1996 emis de PARLAMENT (art. 12 alin. 16);		
B2	Intabulare, drept de PROPRIETATE, dobandit prin Construire, cota actuala 1/1, cota initiala 1/1 1) VLADAU DOINA	A1.1

C. Partea III. SARCINI .

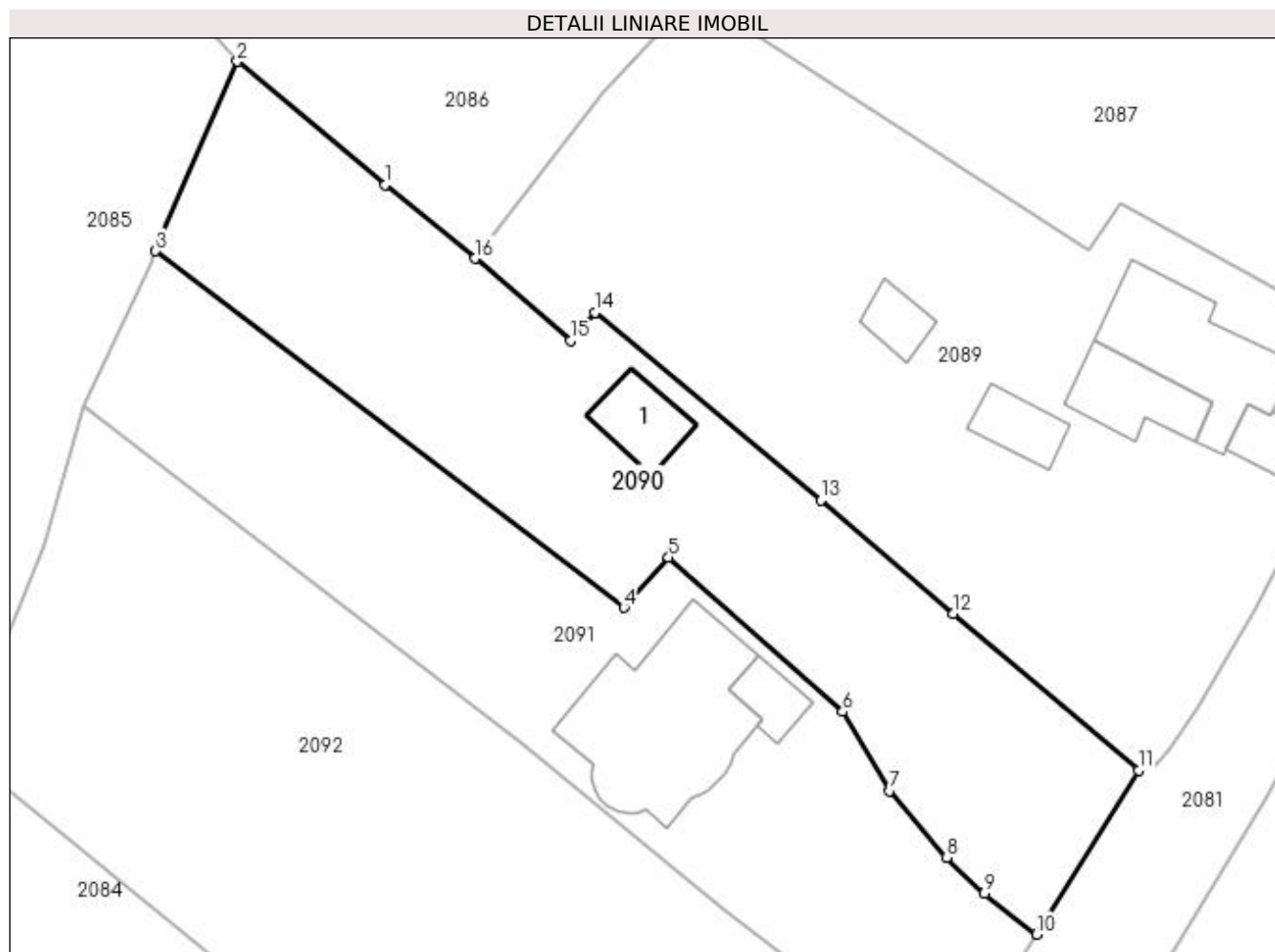
Inscrieri privind dezmembramintele dreptului de proprietate, drepturi reale de garanție și sarcini	Referințe
NU SUNT	

Anexa Nr. 1 La Partea I

Teren

Nr cadastral	Suprafața (mp)*	Observații / Referințe
81818	1.240	

* Suprafața este determinată în planul de proiecție Stereo 70.



Date referitoare la teren

Crt	Categorie folosință	Intravilan	Suprafața (mp)	Tarla	Parcelă	Nr. topo	Observații / Referințe
1	faneata	DA	1.240	9	544	-	

Date referitoare la construcții

Crt	Număr	Destinație construcție	Supraf. (mp)	Situație juridică	Observații / Referințe
A1.1		construcții anexa	36	Cu acte	Nr. niveluri:1; S. construita la sol:36 mp; S. construita desfasurata:36 mp;

Lungime Segmente

1) Valorile lungimilor segmentelor sunt obținute din proiecție în plan.

Punct început	X / Y	Punct sfârșit	X / Y	Lungime segment (** (m)
1	507.521,115 421.881,866	2	507.509,635 421.891,418	14.934
2	507.509,635 421.891,418	3	507.503,292 421.876,723	16.006
3	507.503,292 421.876,723	4	507.539,636 421.849,067	45.67
4	507.539,636 421.849,067	5	507.543,095 421.852,967	5.213

Punct început	X / Y	Punct sfârșit	X / Y	Lungime segment (** (m)
5	507.543,095 421.852,967	6	507.556,598 421.841,011	18.035
6	507.556,598 421.841,011	7	507.560,244 421.834,855	7.155
7	507.560,244 421.834,855	8	507.564,681 421.829,695	6.805
8	507.564,681 421.829,695	9	507.567,588 421.826,905	4.029
9	507.567,588 421.826,905	10	507.571,609 421.823,737	5.119
10	507.571,609 421.823,737	11	507.579,553 421.836,458	14.998
11	507.579,553 421.836,458	12	507.565,177 421.848,598	18.816
12	507.565,177 421.848,598	13	507.554,906 421.857,392	13.521
13	507.554,906 421.857,392	14	507.537,351 421.871,954	22.809
14	507.537,351 421.871,954	15	507.535,497 421.869,789	2.85
15	507.535,497 421.869,789	16	507.528,058 421.876,134	9.777
16	507.528,058 421.876,134	1	507.521,115 421.881,866	9.003

** Lungimile segmentelor sunt determinate în planul de proiecție Stereo 70 și sunt rotunjite la 1 milimetru.

*** Distanța dintre puncte este formată din segmente cumulate ce sunt mai mici decât valoarea 1 milimetru.

**DATE DESPRE IMOBILUL NR. 2091**

Oficiul de Cadastru și Publicitate Imobiliară ARGES
Biroul de Cadastru și Publicitate Imobiliară Campulung

A. Partea I. Descrierea imobilului

TEREN Intravilan

Nr. CF vechi:931

Nr. cadastral vechi:1010/1

Adresa: Loc. Valea Mare Pravat, Nr. 116C, Jud. Arges, pct Malul lui Neci

Nr. Crt	Nr cadastral Nr. topografic	Suprafața* (mp)	Observații / Referințe
A1	81264	1.240	Sector cadastral:23 Teren neimprejmuit;

Construcții

Crt	Nr cadastral Nr. topografic	Adresa	Observații / Referințe
A1.1		Loc. Valea Mare Pravat, Nr. 116C, Jud. Arges, pct Malul lui Neci	Nr. niveluri:3; S. construita la sol:158 mp; S. construita desfasurata:342 mp;
A1.2		Loc. Valea Mare Pravat, Nr. 116C, Jud. Arges, pct Malul lui Neci	Nr. niveluri:1; S. construita la sol:21 mp; S. construita desfasurata:21 mp;

B. Partea II. Proprietari și acte

Inscrieri privitoare la dreptul de proprietate și alte drepturi reale		Referințe
5021 / 06/04/2016		
Act Notarial nr. (contract de vanzare cumparare) nr. 2110, din 02/10/2008 emis de BNP ZIPISI CORNELIA (act administrativ (certificat de atestare fiscala) nr. 1535/06-04-2016 emis de PRIMARIA VALEA MARE PRAVAT; Certificat de căsătorie Seria CE nr. 243598 eliberat la data de 04.10.2008 de Consiliul Local al orașului Topoloveni);		
B2	Intabulare, drept de PROPRIETATE bun propriu, dobandit prin Conventie, cota actuala 1/2, cota initiala 1/2 1) POPESCU MARIAN	A1
B3	Intabulare, drept de PROPRIETATE bun propriu, dobandit prin Conventie, cota actuala 1/2, cota initiala 1/2 1) POPESCU MARIA RUXANDRA, fostă SORESCU	A1
/		
Act Normativ nr. 7, din 13/03/1996 emis de PARLAMENT (art. 12 alin. 16);		
B4	Intabulare, drept de PROPRIETATE, dobandit prin Construire, cota actuala 1/1, cota initiala 1/1 1) POPESCU MARIAN 2) POPESCU MARIA RUXANDRA, fostă SORESCU	A1.1, A1.2

C. Partea III. SARCINI .

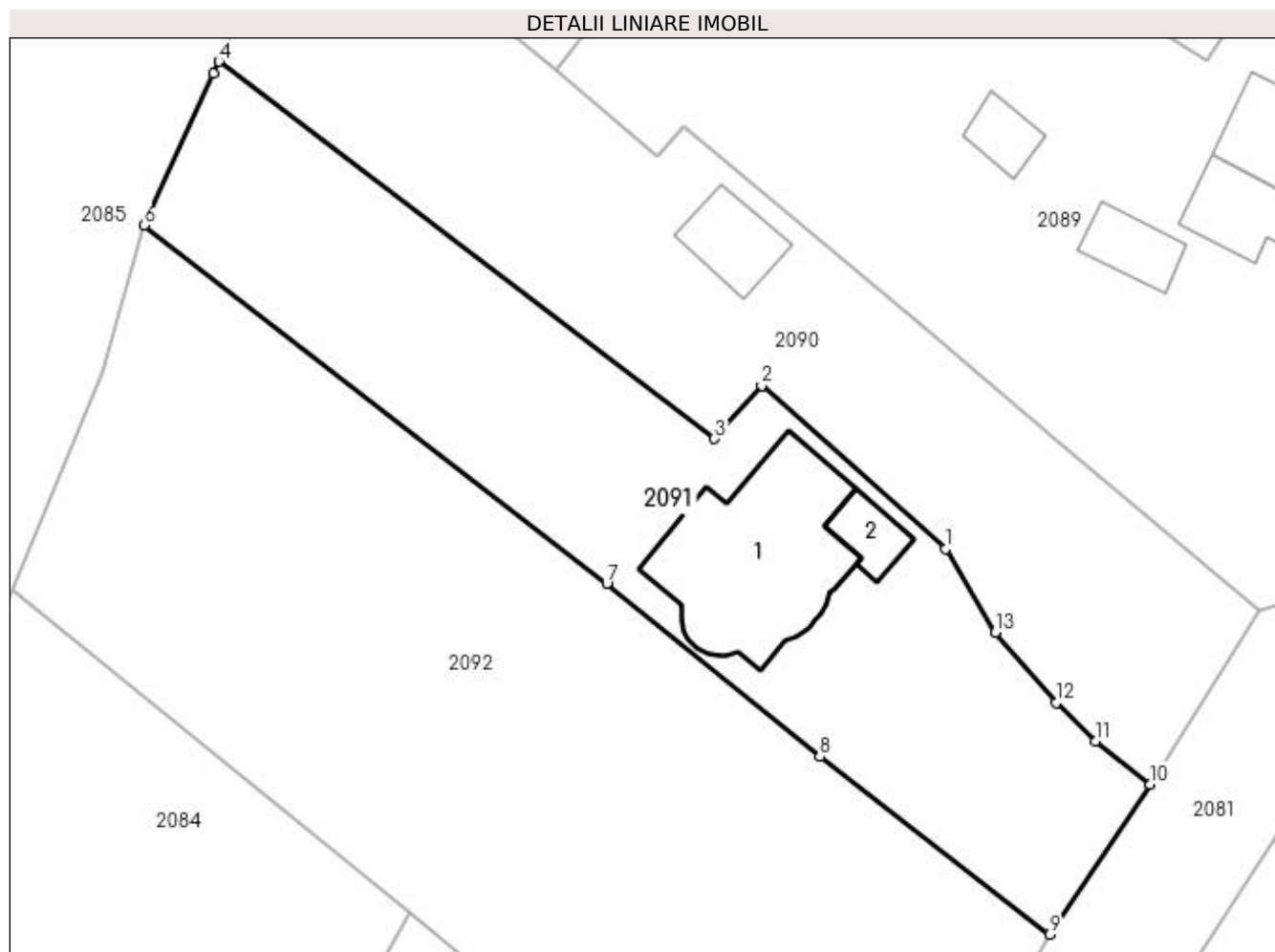
Inscrieri privind dezmembramintele dreptului de proprietate, drepturi reale de garanție și sarcini	Referințe
NU SUNT	

Anexa Nr. 1 La Partea I

Teren

Nr cadastral	Suprafața (mp)*	Observații / Referințe
81264	1.240	

* Suprafața este determinată în planul de proiecție Stereo 70.



Date referitoare la teren

Crt	Categorie folosință	Intra vilan	Suprafața (mp)	Tarla	Parcelă	Nr. topo	Observații / Referințe
1	curți constructii	DA	665	9	544	-	
2	faneata	DA	575	9	544	-	

Date referitoare la construcții

Crt	Număr	Destinație construcție	Supraf. (mp)	Situație juridică	Observații / Referințe
A1.1		construcții de locuințe	158	Cu acte	Nr. niveluri:3; S. construita la sol:158 mp; S. construita desfasurata:342 mp;
A1.2		construcții anexa	21	Cu acte	Nr. niveluri:1; S. construita la sol:21 mp; S. construita desfasurata:21 mp;

Lungime Segmente

1) Valorile lungimilor segmentelor sunt obținute din proiecție în plan.

Punct început	X / Y	Punct sfârșit	X / Y	Lungime segment (** (m)
1	507.556,598 421.841,011	2	507.543,095 421.852,967	18.035
2	507.543,095 421.852,967	3	507.539,636 421.849,067	5.213

Punct început	X / Y	Punct sfârșit	X / Y	Lungime segment (** (m)
3	507.539,636 421.849,067	4	507.503,292 421.876,723	45.67
4	507.503,292 421.876,723	5	507.502,909 421.875,835	0.967
5	507.502,909 421.875,835	6	507.497,77 421.864,705	12.259
6	507.497,77 421.864,705	7	507.531,733 421.838,46	42.922
7	507.531,733 421.838,46	8	507.547,367 421.825,744	20.152
8	507.547,367 421.825,744	9	507.564,212 421.812,732	21.285
9	507.564,212 421.812,732	10	507.571,609 421.823,737	13.26
10	507.571,609 421.823,737	11	507.567,588 421.826,905	5.119
11	507.567,588 421.826,905	12	507.564,681 421.829,695	4.029
12	507.564,681 421.829,695	13	507.560,244 421.834,855	6.805
13	507.560,244 421.834,855	1	507.556,598 421.841,011	7.155

** Lungimile segmentelor sunt determinate în planul de proiecție Stereo 70 și sunt rotunjite la 1 milimetru.

*** Distanța dintre puncte este formată din segmente cumulate ce sunt mai mici decât valoarea 1 milimetru.

**DATE DESPRE IMOBILUL NR. 2092**

Oficiul de Cadastru și Publicitate Imobiliară ARGES
Biroul de Cadastru și Publicitate Imobiliară Campulung

A. Partea I. Descrierea imobilului

TEREN Intravilan

Adresa: Loc. Valea Mare Pravăț, Jud. Arges

Nr. Crt	Nr cadastral Nr. topografic	Suprafața* (mp)	Observații / Referințe
A1		Din acte: 2.450 Masurata: 2.274	Sector cadastral:23 Teren imprejmuit;

B. Partea II. Proprietari și acte

Inscrieri privitoare la dreptul de proprietate și alte drepturi reale		Referințe
/		
Act Notarial nr. 42, din 25/06/2019 emis de NP CUȚARU EUGENIA (Titlu de proprietate nr.9734/10.05.1993 emis de CJPSDPAT ARGES);		
B1	Intabulare, drept de PROPRIETATE bun propriu , dobandit prin Succesiune, cota actuala 1/4, cota initiala 1/4 1) BONCOI LILIANA	A1
B2	Intabulare, drept de PROPRIETATE bun propriu , dobandit prin Succesiune, cota actuala 3/4, cota initiala 3/4 1) AGAPIE DOINA	A1

C. Partea III. SARCINI .

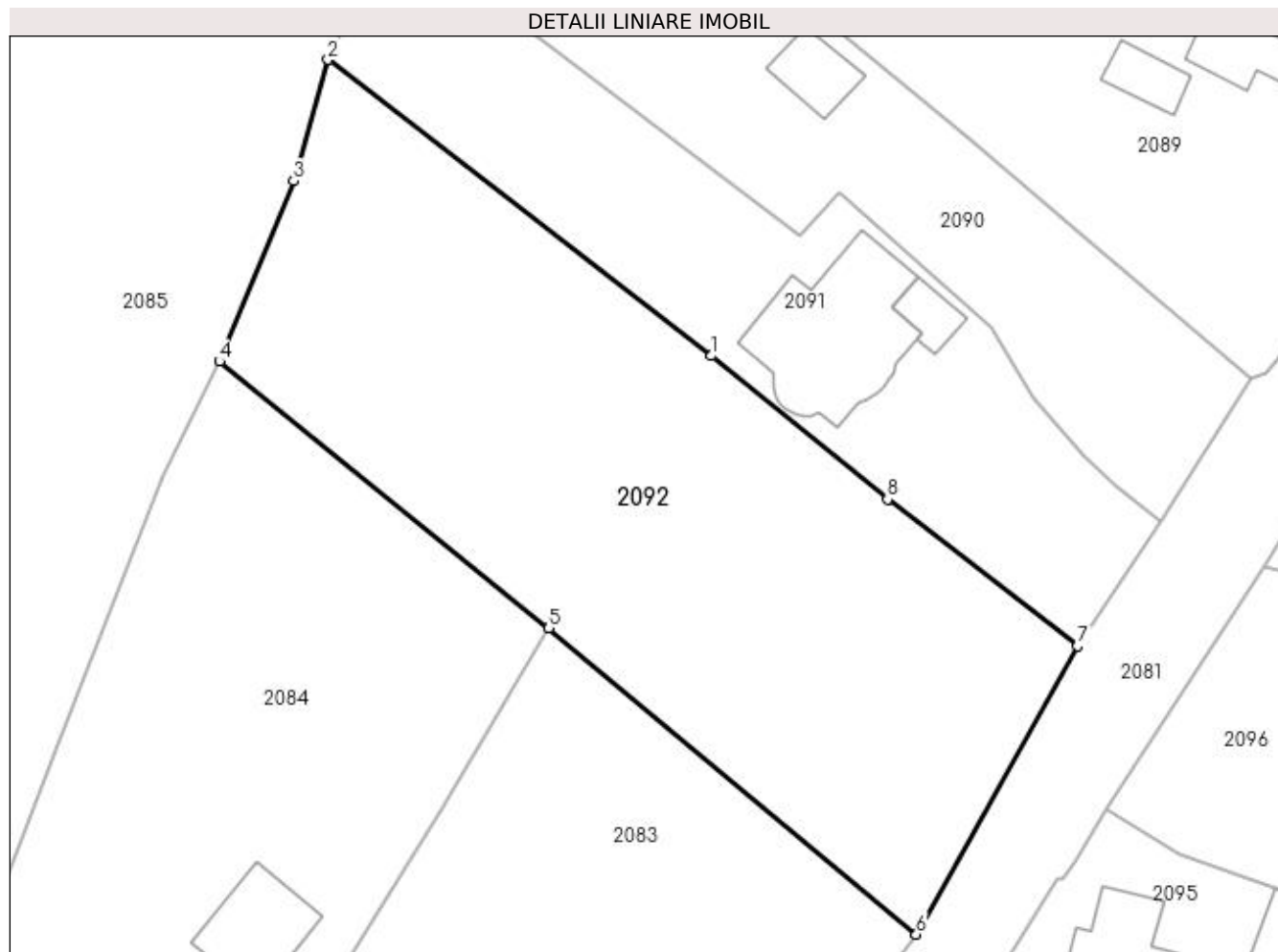
Inscrieri privind dezmembramintele dreptului de proprietate, drepturi reale de garanție și sarcini	Referințe
NU SUNT	

Anexa Nr. 1 La Partea I

Teren

Nr cadastral	Suprafața (mp)*	Observații / Referințe
	Din acte: 2.450 Masurata: 2.274	

* Suprafața este determinată în planul de proiecție Stereo 70.



Date referitoare la teren

Crt	Categorie folosință	Intra vilan	Suprafața (mp)	Tarla	Parcelă	Nr. topo	Observații / Referințe
1	faneata	DA	2.274	9	544	-	

Lungime Segmente

1) Valorile lungimilor segmentelor sunt obținute din proiecție în plan.

Punct început	X / Y	Punct sfârșit	X / Y	Lungime segment (** (m)
1	507.531,733 421.838,46	2	507.497,77 421.864,705	42.922
2	507.497,77 421.864,705	3	507.494,694 421.853,972	11.165
3	507.494,694 421.853,972	4	507.488,148 421.837,97	17.289
4	507.488,148 421.837,97	5	507.517,341 421.814,322	37.569
5	507.517,341 421.814,322	6	507.549,919 421.787,193	42.395

Punct început	X / Y	Punct sfârșit	X / Y	Lungime segment (** (m)
6	507.549,919 421.787,193	7	507.564,212 421.812,732	29.267
7	507.564,212 421.812,732	8	507.547,367 421.825,744	21.285
8	507.547,367 421.825,744	1	507.531,733 421.838,46	20.152

** Lungimile segmentelor sunt determinate în planul de proiecție Stereo 70 și sunt rotunjite la 1 milimetru.

*** Distanța dintre puncte este formată din segmente cumulate ce sunt mai mici decât valoarea 1 milimetru.



DATE DESPRE IMOBILUL NR. 2093

Oficiul de Cadastru și Publicitate Imobiliară ARGES
Biroul de Cadastru și Publicitate Imobiliară Campulung

A. Partea I. Descrierea imobilului

TEREN Intravilan

Adresa: Loc. Valea Mare Pravat, Jud. Arges

Nr. Crt	Nr cadastral Nr. topografic	Suprafața* (mp)	Observații / Referințe
A1		6.127	Sector cadastral:23 Teren neimprijmit;

Construcții

Crt	Nr cadastral Nr. topografic	Adresa	Observații / Referințe
A1.1		Loc. Valea Mare Pravat, Jud. Arges	Nr. niveluri:1; S. construita la sol:98 mp; S. construita desfasurata:98 mp;
A1.2		Loc. Valea Mare Pravat, Jud. Arges	Nr. niveluri:1; S. construita la sol:75 mp; S. construita desfasurata:75 mp;
A1.3		Loc. Valea Mare Pravat, Jud. Arges	Nr. niveluri:1; S. construita la sol:26 mp; S. construita desfasurata:26 mp;
A1.4		Loc. Valea Mare Pravat, Jud. Arges	Nr. niveluri:1; S. construita la sol:11 mp; S. construita desfasurata:11 mp;

B. Partea II. Proprietari și acte

Inscrieri privitoare la dreptul de proprietate și alte drepturi reale		Referințe
/		
Act Normativ nr. 7, din 13/03/1996 emis de PARLAMENT (art. 13 alin. 15);		
B1	Inscrierea provizorie, drept de PROPRIETATE, dobandit prin Lege, cota actuala 1/1, cota initiala 1/1 1) COMUNA VALEA MARE PRAVĂȚ , CIF:5010196	A1
Act Normativ nr. 7, din 13/03/1996 emis de PARLAMENT (art. 12 alin. 16);		
B3	Intabulare, drept de PROPRIETATE, dobandit prin Construire, cota actuala 1/1, cota initiala 1/1 1) MANOLE SILVIA , lipsă CNP	A1.1, A1.2, A1.3, A1.4

C. Partea III. SARCINI .

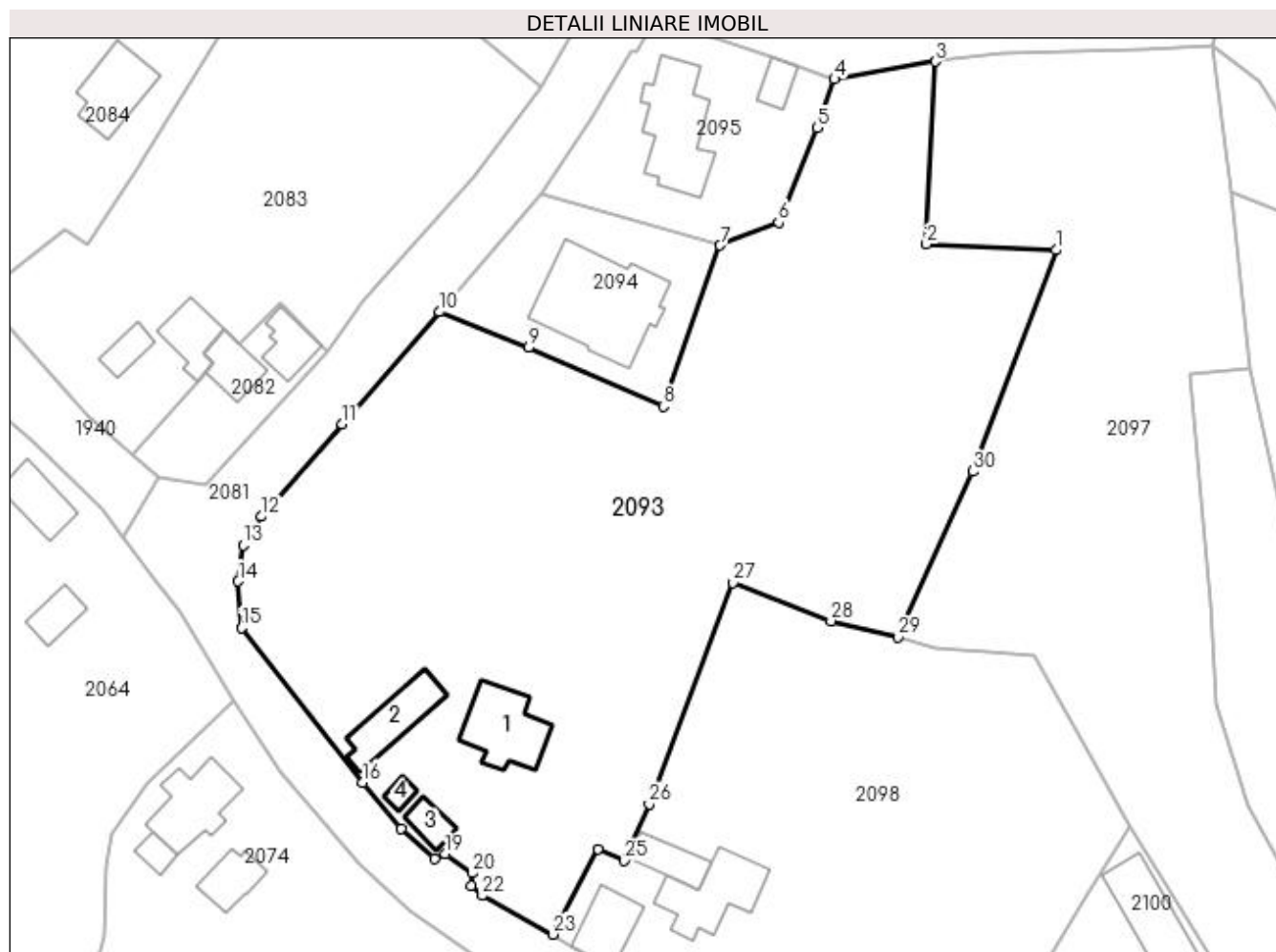
Inscrieri privind dezmembramintele dreptului de proprietate, drepturi reale de garanție și sarcini	Referințe
NU SUNT	

Anexa Nr. 1 La Partea I

Teren

Nr cadastral	Suprafața (mp)*	Observații / Referințe
	6.127	

* Suprafața este determinată în planul de proiecție Stereo 70.



Date referitoare la teren

Crt	Categorie folosință	Intra vilan	Suprafața (mp)	Tarla	Parcelă	Nr. topo	Observații / Referințe
1	curți construcții	DA	675	11	621-623	-	
2	faneata	DA	5.452	11	614,620,621	-	

Date referitoare la construcții

Crt	Număr	Destinație construcție	Supraf. (mp)	Situație juridică	Observații / Referințe
A1.1		construcții de locuințe	98	Cu acte	Nr. niveluri:1; S. construita la sol:98 mp; S. construita desfasurata:98 mp;
A1.2		construcții anexa	75	Cu acte	Nr. niveluri:1; S. construita la sol:75 mp; S. construita desfasurata:75 mp;
A1.3		construcții de locuințe	26	Cu acte	Nr. niveluri:1; S. construita la sol:26 mp; S. construita desfasurata:26 mp;
A1.4		construcții anexa	11	Cu acte	Nr. niveluri:1; S. construita la sol:11 mp; S. construita desfasurata:11 mp;

Lungime Segmente

1) Valorile lungimilor segmentelor sunt obținute din proiecție în plan.

Punct început	X / Y	Punct sfârșit	X / Y	Lungime segment (** (m))	Punct început	X / Y	Punct sfârșit	X / Y	Lungime segment (** (m))

Punct început	X / Y	Punct sfârșit	X / Y	Lungime segment (** (m))
1	507.620,865 421.764,696	2	507.602,994 421.765,532	17.891
3	507.604,196 421.790,717	4	507.590,303 421.788,261	14.108
5	507.587,875 421.781,565	6	507.582,57 421.768,514	14.088
7	507.574,492 421.765,328	8	507.566,646 421.743,124	23.549
9	507.548,065 421.751,229	10	507.535,762 421.756,164	13.256
11	507.522,366 421.740,666	12	507.511,163 421.727,946	16.95
13	507.508,669 421.724,01	14	507.508,005 421.719,0	5.054
15	507.508,496 421.712,561	16	507.525,143 421.691,27	27.026
17	507.530,529 421.684,833	18	507.535,066 421.680,73	6.117
19	507.536,597 421.681,37	20	507.540,268 421.678,74	4.516
21	507.540,165 421.677,006	22	507.541,701 421.675,64	2.056
23	507.551,456 421.670,297	24	507.557,692 421.682,092	13.342
25	507.561,323 421.680,471	26	507.564,708 421.688,28	8.511
27	507.576,258 421.718,808	28	507.589,843 421.713,52	14.578
29	507.599,062 421.711,295	30	507.609,373 421.734,171	25.092

Punct început	X / Y	Punct sfârșit	X / Y	Lungime segment (** (m))
2	507.602,994 421.765,532	3	507.604,196 421.790,717	25.214
4	507.590,303 421.788,261	5	507.587,875 421.781,565	7.123
6	507.582,57 421.768,514	7	507.574,492 421.765,328	8.684
8	507.566,646 421.743,124	9	507.548,065 421.751,229	20.272
10	507.535,762 421.756,164	11	507.522,366 421.740,666	20.485
12	507.511,163 421.727,946	13	507.508,669 421.724,01	4.66
14	507.508,005 421.719,0	15	507.508,496 421.712,561	6.458
16	507.525,143 421.691,27	17	507.530,529 421.684,833	8.393
18	507.535,066 421.680,73	19	507.536,597 421.681,37	1.659
20	507.540,268 421.678,74	21	507.540,165 421.677,006	1.737
22	507.541,701 421.675,64	23	507.551,456 421.670,297	11.122
24	507.557,692 421.682,092	25	507.561,323 421.680,471	3.976
26	507.564,708 421.688,28	27	507.576,258 421.718,808	32.64
28	507.589,843 421.713,52	29	507.599,062 421.711,295	9.484
30	507.609,373 421.734,171	1	507.620,865 421.764,696	32.617

** Lungimile segmentelor sunt determinate în planul de proiecție Stereo 70 și sunt rotunjite la 1 milimetru.

*** Distanța dintre puncte este formată din segmente cumulate ce sunt mai mici decât valoarea 1 milimetru.

**DATE DESPRE IMOBILUL NR. 2094**

Oficiul de Cadastru și Publicitate Imobiliară ARGES
Biroul de Cadastru și Publicitate Imobiliară Campulung

A. Partea I. Descrierea imobilului

TEREN Intravilan

Adresa: Loc. Valea Mare Pravat, Jud. Arges

Nr. Crt	Nr cadastral Nr. topografic	Suprafața* (mp)	Observații / Referințe
A1	82502	Din acte: 628 Masurata: 643	Sector cadastral:23 Teren imprejmuit;

Construcții

Crt	Nr cadastral Nr. topografic	Adresa	Observații / Referințe
A1.1	82502-C1	Loc. Valea Mare Pravat, Jud. Arges	Nr. niveluri:3; S. construita la sol:198 mp; S. construita desfasurata:372 mp; Dispensar medical uman D+P+1E construit in anul 1976

B. Partea II. Proprietari și acte

Inscrieri privitoare la dreptul de proprietate și alte drepturi reale		Referințe
8578 / 19/04/2022		
Act Normativ nr. 609bis, din 16/08/2002 emis de Guvernul Romaniei (act administrativ nr 2115 din 13.04.2022, emis de Primaria Valea Mare Pravat;act administrativ nr 1971 din 07.04.2022, emis de Primaria Valea Mare Pravat;act administrativ nr 2114 din 13.04.2022, emis de Primaria Valea Mare Pravat);		
B1	Intabulare, drept de PROPRIETATE, dobandit prin Lege, cota actuala 1/1, cota initiala 1/1 1) COMUNA VALEA MARE PRAVAT-DOMENIUL PUBLIC , CIF:5010196	A1, A1.1

C. Partea III. SARCINI .

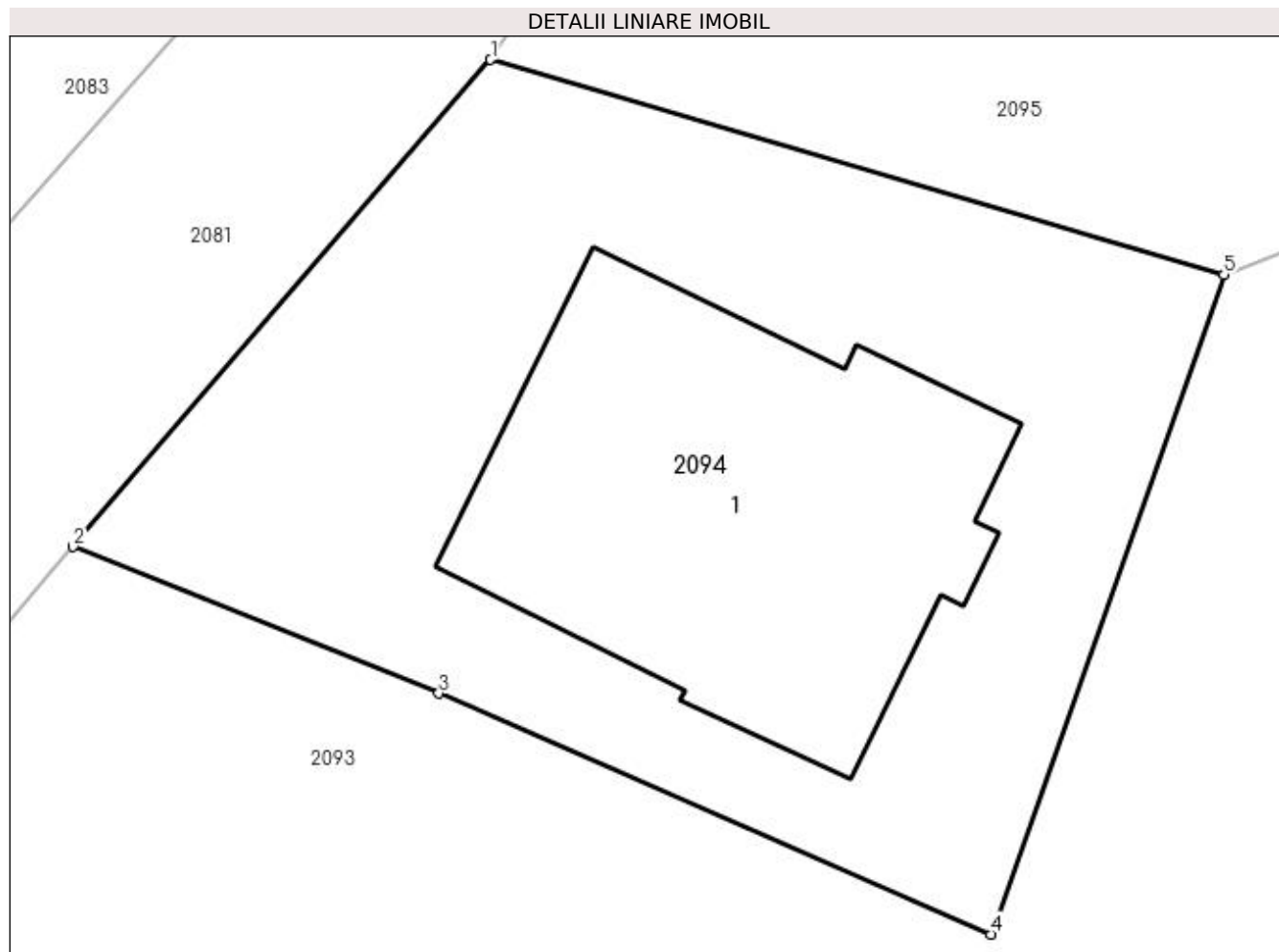
Inscrieri privind dezmembramintele dreptului de proprietate, drepturi reale de garanție și sarcini	Referințe
NU SUNT	

Anexa Nr. 1 La Partea I

Teren

Nr cadastral	Suprafața (mp)*	Observații / Referințe
82502	Din acte: 628 Masurata: 643	

* Suprafața este determinată în planul de proiecție Stereo 70.



Date referitoare la teren

Crt	Categorie folosință	Intravilan	Suprafața (mp)	Tarla	Parcelă	Nr. topo	Observații / Referințe
1	curți constructii	DA	643	11	619	-	

Date referitoare la construcții

Crt	Număr	Destinație construcție	Supraf. (mp)	Situație juridică	Observații / Referințe
A1.1	82502-C1	construcții administrative și social culturale	198	Cu acte	Nr. niveluri:3; S. construita la sol:198 mp; S. construita desfasurata:372 mp; Dispensar medical uman D+P+1E construit in anul 1976

Lungime Segmente

1) Valorile lungimilor segmentelor sunt obținute din proiecție în plan.

Punct început	X / Y	Punct sfârșit	X / Y	Lungime segment (** (m)
1	507.549,813 421.772,557	2	507.535,762 421.756,164	21.591
2	507.535,762 421.756,164	3	507.548,065 421.751,229	13.256
3	507.548,065 421.751,229	4	507.566,646 421.743,124	20.272

Punct început	X / Y	Punct sfârșit	X / Y	Lungime segment (** (m)
4	507.566,646 421.743,124	5	507.574,492 421.765,328	23.549
5	507.574,492 421.765,328	1	507.549,813 421.772,557	25.716

** Lungimile segmentelor sunt determinate în planul de proiecție Stereo 70 și sunt rotunjite la 1 milimetru.

*** Distanța dintre puncte este formată din segmente cumulate ce sunt mai mici decât valoarea 1 milimetru.

**DATE DESPRE IMOBILUL NR. 2095**

Oficiul de Cadastru și Publicitate Imobiliară ARGES
Biroul de Cadastru și Publicitate Imobiliară Campulung

A. Partea I. Descrierea imobilului

TEREN Intravilan

Adresa: Loc. Valea Mare Pravat, Nr. 152, Jud. Arges

Nr. Crt	Nr cadastral Nr. topografic	Suprafața* (mp)	Observații / Referințe
A1		Din acte: 400 Masurata: 781	Sector cadastral:23 Teren imprejmuit;

Construcții

Crt	Nr cadastral Nr. topografic	Adresa	Observații / Referințe
A1.1		Loc. Valea Mare Pravat, Nr. 152, Jud. Arges	Nr. niveluri:2; S. construita la sol:133 mp; S. construita desfasurata:184 mp;
A1.2		Loc. Valea Mare Pravat, Nr. 152, Jud. Arges	Nr. niveluri:1; S. construita la sol:24 mp; S. construita desfasurata:24 mp;

B. Partea II. Proprietari și acte

Inscrieri privitoare la dreptul de proprietate și alte drepturi reale		Referințe
/		
Act Notarial nr. S247, din 14/06/1972 emis de NOTARIATUL DE STAT LOCAL CAMPULUNG (Incheiere de rectificare Nr 12/10.03.2022 eliberat de NP COCHINESCU ALIN SILVIU);		
B1	Intabulare, drept de PROPRIETATE bun propriu , dobandit prin Succesiune, cota actuala 1/1, cota initiala 1/1 1) NEAGOE ION GABRIEL	A1
B2	Intabulare, drept de PROPRIETATE bun propriu , dobandit prin Succesiune, cota actuala 1/2, cota initiala 1/2 1) NEAGOE ION GABRIEL	A1.1
Act Normativ nr. 7, din 13/03/1996 emis de PARLAMENT (art. 12 alin. 16);		
B3	Intabulare, drept de PROPRIETATE, dobandit prin Construire, cota actuala 1/2, cota initiala 1/2 1) NEAGOE GEORGETA, ACTUAL ȘERBAN	A1.1
B4	Intabulare, drept de PROPRIETATE, dobandit prin Construire, cota actuala 1/1, cota initiala 1/1 1) NEAGOE ION GABRIEL 2) NEAGOE GEORGETA, ACTUAL ȘERBAN	A1.2

C. Partea III. SARCINI .

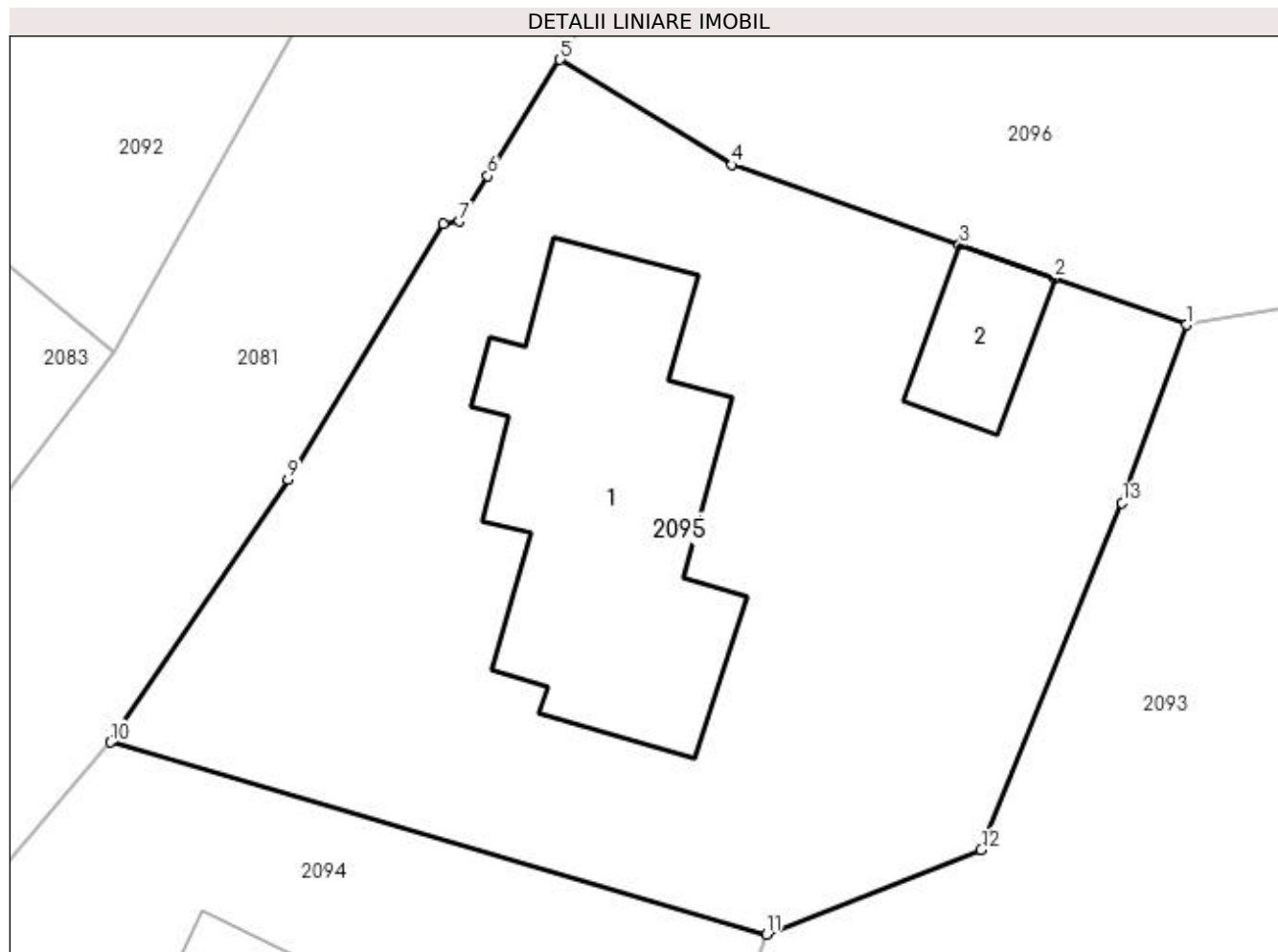
Inscrieri privind dezmembramintele dreptului de proprietate, drepturi reale de garanție și sarcini	Referințe
NU SUNT	

Anexa Nr. 1 La Partea I

Teren

Nr cadastral	Suprafața (mp)*	Observații / Referințe
	Din acte: 400 Masurata: 781	

* Suprafața este determinată în planul de proiecție Stereo 70.



Date referitoare la teren

Crt	Categorie folosință	Intra vilan	Suprafața (mp)	Tarla	Parcelă	Nr. topo	Observații / Referințe
1	curți constructii	DA	781	11	614,618	-	

Date referitoare la construcții

Crt	Număr	Destinație construcție	Supraf. (mp)	Situație juridică	Observații / Referințe
A1.1		construcții de locuințe	133	Cu acte	Nr. niveluri:2; S. construita la sol:133 mp; S. construita desfasurata:184 mp;
A1.2		construcții anexa	24	Cu acte	Nr. niveluri:1; S. construita la sol:24 mp; S. construita desfasurata:24 mp;

Lungime Segmente

1) Valorile lungimilor segmentelor sunt obținute din proiecție în plan.

Punct început	X / Y	Punct sfârșit	X / Y	Lungime segment (** (m))
1	507.590,303 421.788,261	2	507.585,339 421.790,009	5.263
2	507.585,339 421.790,009	3	507.581,755 421.791,271	3.8

Punct început	X / Y	Punct sfârșit	X / Y	Lungime segment (** (m)
3	507.581,755 421.791,271	4	507.573,2 421.794,283	9.07
4	507.573,2 421.794,283	5	507.566,723 421.798,234	7.587
5	507.566,723 421.798,234	6	507.564,007 421.793,862	5.147
6	507.564,007 421.793,862	7	507.562,93 421.792,151	2.022
7	507.562,93 421.792,151	8	507.562,345 421.792,055	0.593
8	507.562,345 421.792,055	9	507.556,49 421.782,441	11.257
9	507.556,49 421.782,441	10	507.549,813 421.772,557	11.928
10	507.549,813 421.772,557	11	507.574,492 421.765,328	25.716
11	507.574,492 421.765,328	12	507.582,57 421.768,514	8.684
12	507.582,57 421.768,514	13	507.587,875 421.781,565	14.088
13	507.587,875 421.781,565	1	507.590,303 421.788,261	7.123

** Lungimile segmentelor sunt determinate în planul de proiecție Stereo 70 și sunt rotunjite la 1 milimetru.

*** Distanța dintre puncte este formată din segmente cumulate ce sunt mai mici decât valoarea 1 milimetru.

**DATE DESPRE IMOBILUL NR. 2096**

Oficiul de Cadastru și Publicitate Imobiliară ARGES
Biroul de Cadastru și Publicitate Imobiliară Campulung

A. Partea I. Descrierea imobilului

TEREN Intravilan

Adresa: Loc. Valea Mare Pravat, Jud. Arges

Nr. Crt	Nr cadastral Nr. topografic	Suprafața* (mp)	Observații / Referințe
A1		1.507	Sector cadastral:23 Teren imprejmuit;

B. Partea II. Proprietari și acte

Inscrieri privitoare la dreptul de proprietate și alte drepturi reale	Referințe
/	
Act Normativ nr. 7, din 13/03/1996 emis de PARLAMENT (art. 13 alin. 15);	
B1	A1
Inscrierea provizorie, drept de PROPRIETATE, dobandit prin Lege, cota actuala 1/1, cota initiala 1/1 1) COMUNA VALEA MARE PRAVAT, CIF:5010196	

C. Partea III. SARCINI .

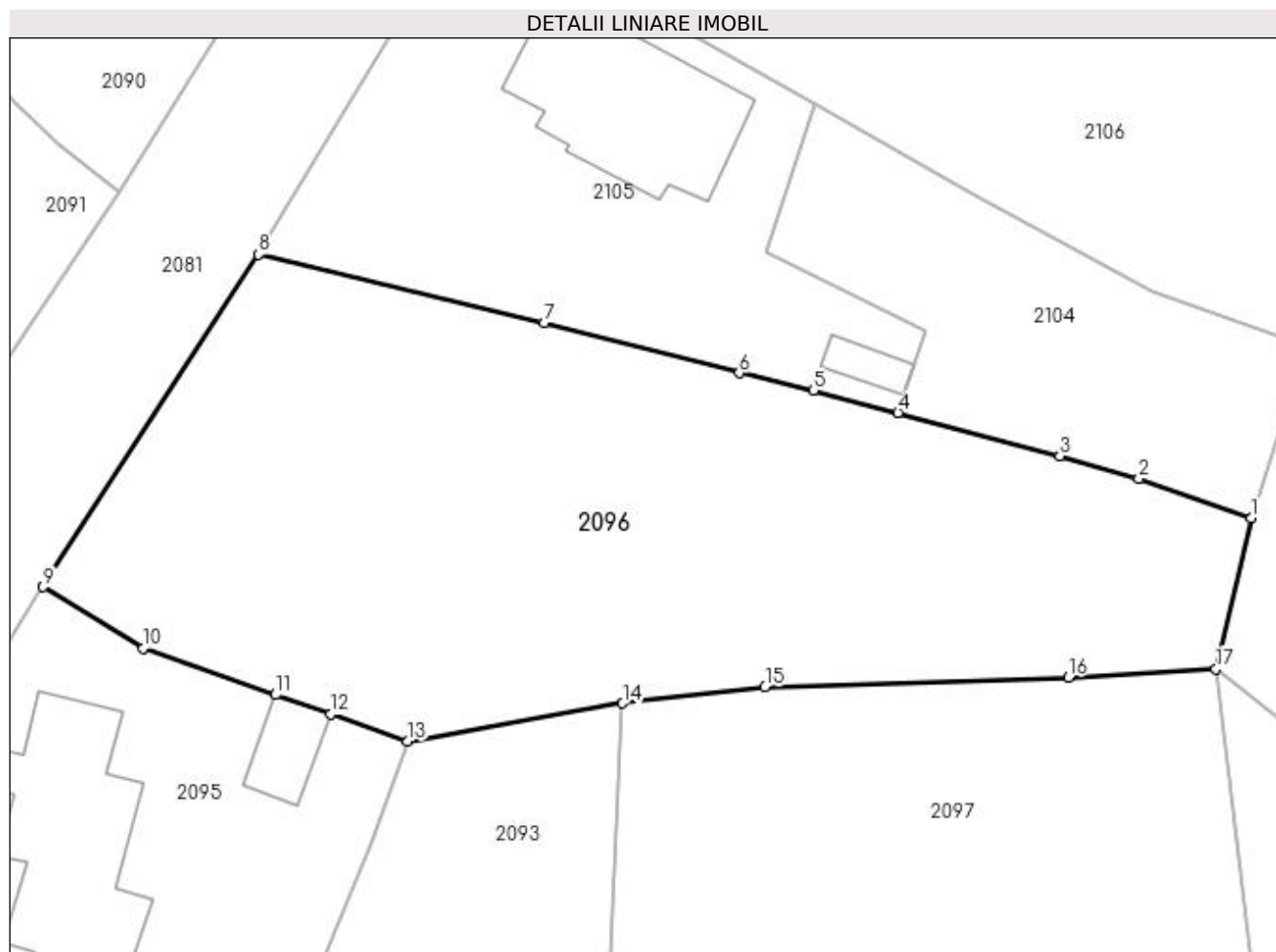
Inscrieri privind dezmembramintele dreptului de proprietate, drepturi reale de garanție și sarcini	Referințe
NU SUNT	

Anexa Nr. 1 La Partea I

Teren

Nr cadastral	Suprafața (mp)*	Observații / Referințe
	1.507	

* Suprafața este determinată în planul de proiecție Stereo 70.



Date referitoare la teren

Crt	Categorie folosință	Intra vilan	Suprafața (mp)	Tarla	Parcelă	Nr. topo	Observații / Referințe
1	livada	DA	883	11	617	-	
2	arabil	DA	624	11	617	-	

Lungime Segmente

1) Valorile lungimilor segmentelor sunt obținute din proiecție în plan.

Punct început	X / Y	Punct sfârșit	X / Y	Lungime segment (** (m)
1	507.644,833 421.802,689	2	507.637,58 421.805,247	7.691
2	507.637,58 421.805,247	3	507.632,474 421.806,707	5.311
3	507.632,474 421.806,707	4	507.622,004 421.809,487	10.833
4	507.622,004 421.809,487	5	507.616,514 421.810,936	5.678

Punct început	X / Y	Punct sfârșit	X / Y	Lungime segment (** (m)
5	507.616,514 421.810,936	6	507.611,743 421.812,071	4.904
6	507.611,743 421.812,071	7	507.599,127 421.815,325	13.029
7	507.599,127 421.815,325	8	507.580,664 421.819,714	18.978
8	507.580,664 421.819,714	9	507.566,723 421.798,234	25.607
9	507.566,723 421.798,234	10	507.573,2 421.794,283	7.587
10	507.573,2 421.794,283	11	507.581,755 421.791,271	9.07
11	507.581,755 421.791,271	12	507.585,339 421.790,009	3.8
12	507.585,339 421.790,009	13	507.590,303 421.788,261	5.263
13	507.590,303 421.788,261	14	507.604,196 421.790,717	14.108
14	507.604,196 421.790,717	15	507.613,416 421.791,761	9.279
15	507.613,416 421.791,761	16	507.633,009 421.792,399	19.603
16	507.633,009 421.792,399	17	507.642,545 421.792,932	9.551
17	507.642,545 421.792,932	1	507.644,833 421.802,689	10.022

** Lungimile segmentelor sunt determinate în planul de proiecție Stereo 70 și sunt rotunjite la 1 milimetru.

*** Distanța dintre puncte este formată din segmente cumulate ce sunt mai mici decât valoarea 1 milimetru.

**DATE DESPRE IMOBILUL NR. 2097**

Oficiul de Cadastru și Publicitate Imobiliară ARGES
Biroul de Cadastru și Publicitate Imobiliară Campulung

A. Partea I. Descrierea imobilului

TEREN Intravilan

Nr. CF vechi:929
Nr. cadastral vechi:1117

Adresa: Loc. Valea Mare Pravat, Jud. Arges, pct Camin Casa

Nr. Crt	Nr cadastral Nr. topografic	Suprafața* (mp)	Observații / Referințe
A1	81816	Din acte: 4.264 Masurata: 4.352	Sector cadastral:23 Teren imprejmuit;

Construcții

Crt	Nr cadastral Nr. topografic	Adresa	Observații / Referințe
A1.1	81816-C1	Loc. Valea Mare Pravat, Jud. Arges, pct Camin Casa	Nr. niveluri:1; S. construita la sol:68 mp; S. construita desfasurata:68 mp;
A1.2	81816-C2	Loc. Valea Mare Pravat, Jud. Arges, pct Camin Casa	Nr. niveluri:1; S. construita la sol:29 mp; S. construita desfasurata:29 mp; grajd

B. Partea II. Proprietari și acte

Inscrieri privitoare la dreptul de proprietate și alte drepturi reale		Referințe
5916 / 25/03/2021		
Act Notarial nr. 367, din 24/03/2021 emis de TULUCA FILOFTEIA;		
B4	Intabulare, drept de PROPRIETATE-bun propriu, dobandit prin Conventie, cota actuala 1/1, cota initiala 1/1 1) VARLAM VASILE-MIRCEA, necasatorit	A1, A1.1, A1.2

C. Partea III. SARCINI .

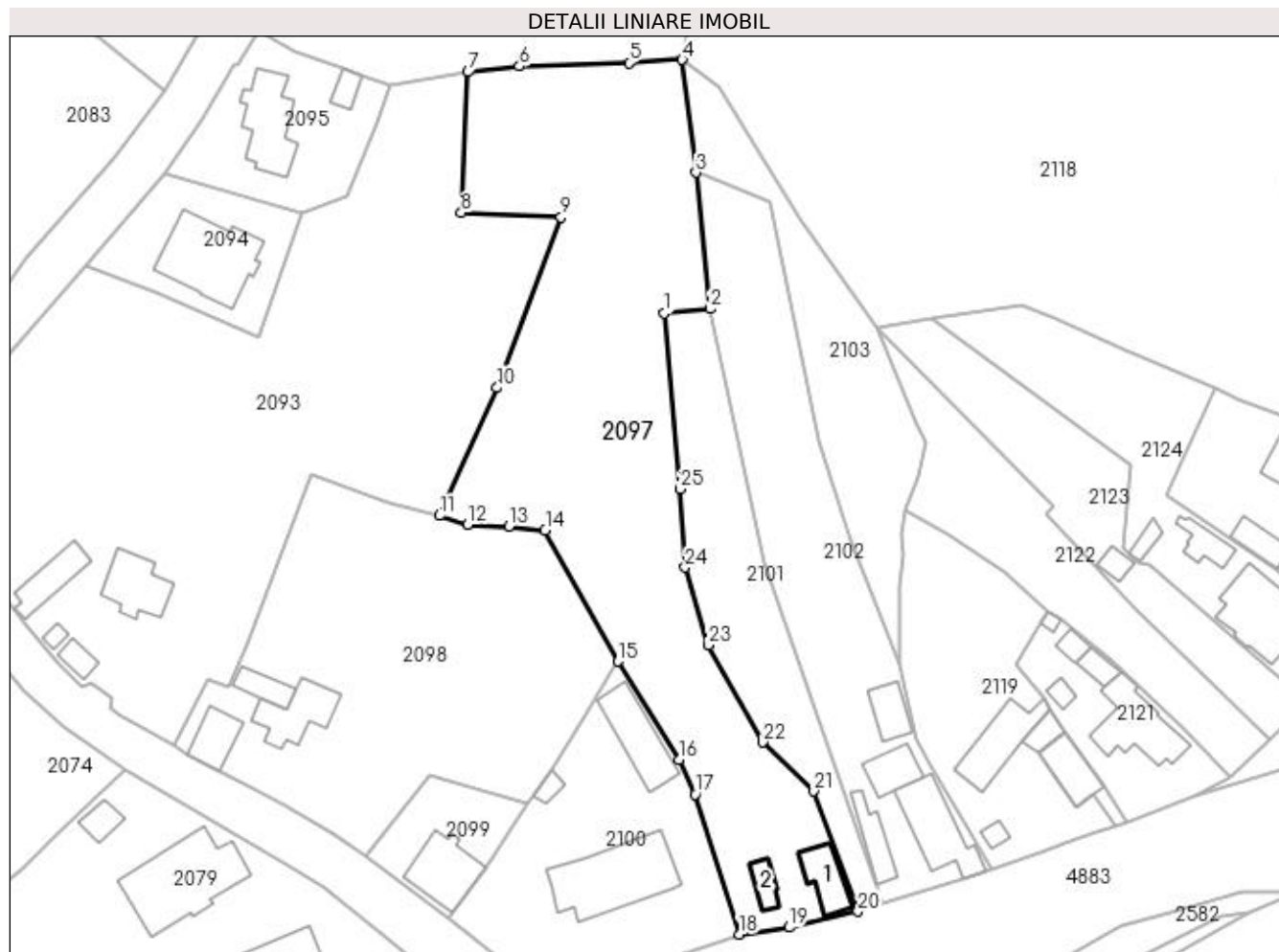
Inscrieri privind dezmembramintele dreptului de proprietate, drepturi reale de garanție și sarcini	Referințe
NU SUNT	

Anexa Nr. 1 La Partea I

Teren

Nr cadastral	Suprafața (mp)*	Observații / Referințe
81816	Din acte: 4.264 Masurata: 4.352	

* Suprafața este determinată în planul de proiecție Stereo 70.



Date referitoare la teren

Crt	Categorie folosință	Intravilan	Suprafața (mp)	Tarla	Parcelă	Nr. topo	Observații / Referințe
1	curți construcții	DA	345	11	434	-	
2	arabil	DA	2.015	11	629,632,633	-	
3	faneata	DA	1.992	11	614,629	-	

Date referitoare la construcții

Crt	Număr	Destinație construcție	Supraf. (mp)	Situație juridică	Observații / Referințe
A1.1	81816-C1	construcții de locuințe	68	Cu acte	Nr. niveluri:1; S. construita la sol:68 mp; S. construita desfasurata:68 mp;
A1.2	81816-C2	construcții anexa	29	Cu acte	Nr. niveluri:1; S. construita la sol:29 mp; S. construita desfasurata:29 mp; grajd

Lungime Segmente

1) Valorile lungimilor segmentelor sunt obținute din proiecție în plan.

Punct început	X / Y	Punct sfârșit	X / Y	Lungime segment (** (m)
1	507.639,344 421.747,525	2	507.647,581 421.748,337	8.277

Punct început	X / Y	Punct sfârșit	X / Y	Lungime segment (** (m)
2	507.647,581 421.748,337	3	507.645,034 421.772,755	24.55

Punct început	X / Y	Punct sfârșit	X / Y	Lungime segment (** (m))
3	507.645,034 421.772,755	4	507.642,545 421.792,932	20.33
5	507.633,009 421.792,399	6	507.613,416 421.791,761	19.603
7	507.604,196 421.790,717	8	507.602,994 421.765,532	25.214
9	507.620,865 421.764,696	10	507.609,373 421.734,171	32.617
11	507.599,062 421.711,295	12	507.604,15 421.709,72	5.326
13	507.611,507 421.709,361	14	507.617,989 421.708,634	6.523
15	507.631,019 421.685,155	16	507.642,039 421.667,552	20.768
17	507.644,881 421.661,373	18	507.652,705 421.636,298	26.267
19	507.661,735 421.637,533	20	507.674,024 421.640,413	12.622
21	507.666,145 421.661,925	22	507.656,937 421.670,72	12.733
23	507.647,267 421.688,094	24	507.643,059 421.702,007	14.535
25	507.642,218 421.716,06	1	507.639,344 421.747,525	31.596

Punct început	X / Y	Punct sfârșit	X / Y	Lungime segment (** (m))
4	507.642,545 421.792,932	5	507.633,009 421.792,399	9.551
6	507.613,416 421.791,761	7	507.604,196 421.790,717	9.279
8	507.602,994 421.765,532	9	507.620,865 421.764,696	17.891
10	507.609,373 421.734,171	11	507.599,062 421.711,295	25.092
12	507.604,15 421.709,72	13	507.611,507 421.709,361	7.366
14	507.617,989 421.708,634	15	507.631,019 421.685,155	26.852
16	507.642,039 421.667,552	17	507.644,881 421.661,373	6.801
18	507.652,705 421.636,298	19	507.661,735 421.637,533	9.114
20	507.674,024 421.640,413	21	507.666,145 421.661,925	22.909
22	507.656,937 421.670,72	23	507.647,267 421.688,094	19.884
24	507.643,059 421.702,007	25	507.642,218 421.716,06	14.078

** Lungimile segmentelor sunt determinate în planul de proiecție Stereo 70 și sunt rotunjite la 1 milimetru.

*** Distanța dintre puncte este formată din segmente cumulate ce sunt mai mici decât valoarea 1 milimetru.

**DATE DESPRE IMOBILUL NR. 2098**

Oficiul de Cadastru și Publicitate Imobiliară ARGES
Biroul de Cadastru și Publicitate Imobiliară Campulung

A. Partea I. Descrierea imobilului

TEREN Intravilan

Adresa: Loc. Valea Mare Pravat, Jud. Arges

Nr. Crt	Nr cadastral Nr. topografic	Suprafața* (mp)	Observații / Referințe
A1		3.200	Sector cadastral:23 Teren neimprijmit;

Construcții

Crt	Nr cadastral Nr. topografic	Adresa	Observații / Referințe
A1.1		Loc. Valea Mare Pravat, Jud. Arges	Nr. niveluri:1; S. construita la sol:101 mp; S. construita desfasurata:101 mp;
A1.2		Loc. Valea Mare Pravat, Jud. Arges	Nr. niveluri:2; S. construita la sol:63 mp; S. construita desfasurata:126 mp;
A1.3		Loc. Valea Mare Pravat, Jud. Arges	Nr. niveluri:1; S. construita la sol:43 mp; S. construita desfasurata:43 mp;

B. Partea II. Proprietari și acte

Inscrieri privitoare la dreptul de proprietate și alte drepturi reale		Referințe
/		
Act Administrativ nr. 19075, din 05/09/1993 emis de CJPSDPAT ARGES;		
B1	Intabulare, drept de PROPRIETATE, dobandit prin Reconstituire, cota actuala 1/1, cota initiala 1/1 1) IACOB ION, lipsă CNP	A1
Act Normativ nr. 7, din 13/03/1996 emis de PARLAMENT (art. 12 alin. 16);		
B2	Intabulare, drept de PROPRIETATE, dobandit prin Construire, cota actuala 1/1, cota initiala 1/1 1) IACOB ION, lipsă CNP	A1.1, A1.2, A1.3

C. Partea III. SARCINI .

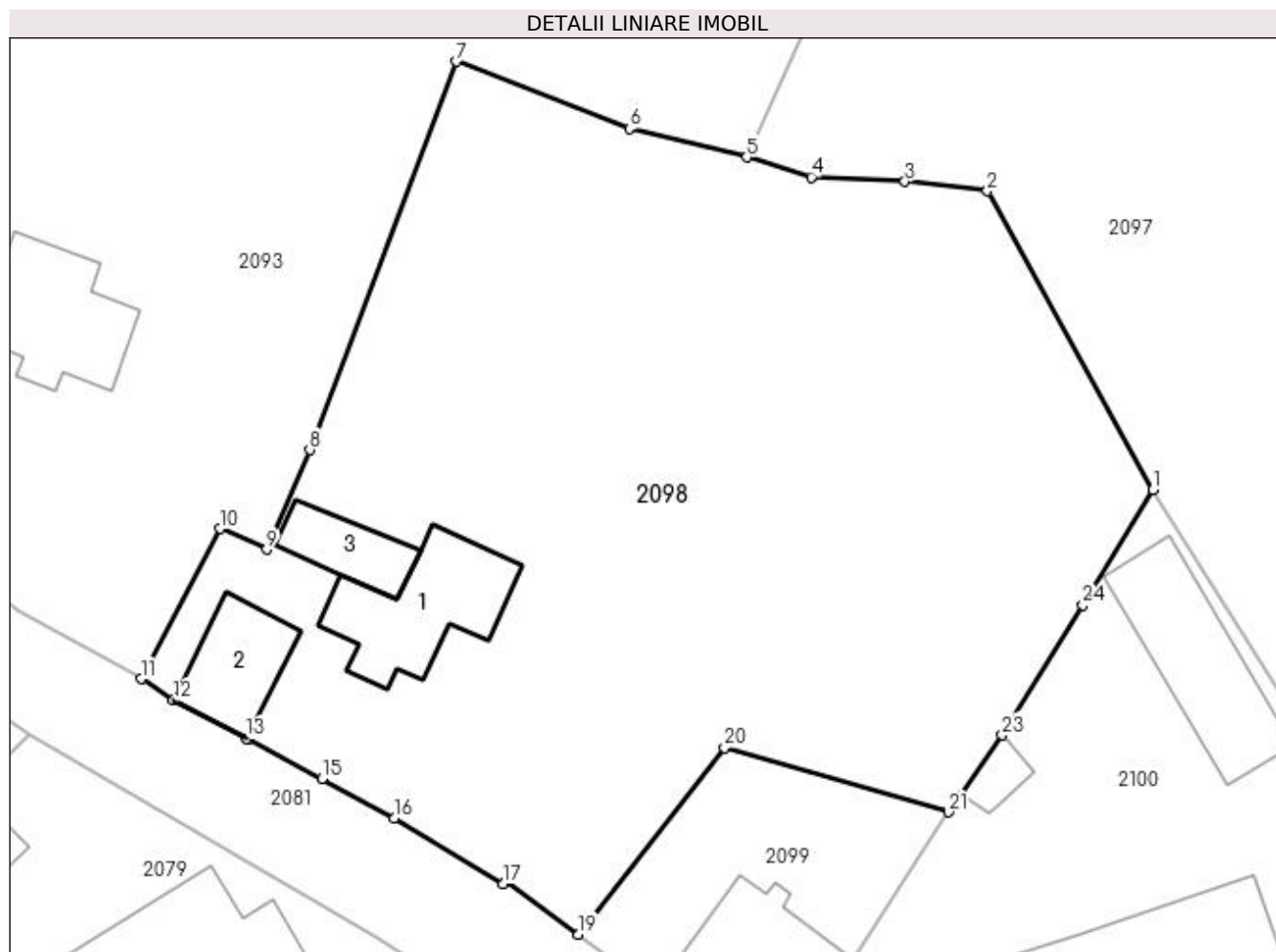
Inscrieri privind dezmembramintele dreptului de proprietate, drepturi reale de garanție și sarcini	Referințe
NU SUNT	

Anexa Nr. 1 La Partea I

Teren

Nr cadastral	Suprafața (mp)*	Observații / Referințe
	3.200	

* Suprafața este determinată în planul de proiecție Stereo 70.



Date referitoare la teren

Crt	Categorie folosință	Intra vilan	Suprafața (mp)	Tarla	Parcelă	Nr. topo	Observații / Referințe
1	curți constructii	DA	637	11	624	-	
2	faneata	DA	2.341	11	626,627	-	
3	arabil	DA	222	11	625	-	

Date referitoare la construcții

Crt	Număr	Destinație construcție	Supraf. (mp)	Situație juridică	Observații / Referințe
A1.1		construcții de locuințe	101	Cu acte	Nr. niveluri:1; S. construita la sol:101 mp; S. construita desfasurata:101 mp;
A1.2		construcții de locuințe	63	Cu acte	Nr. niveluri:2; S. construita la sol:63 mp; S. construita desfasurata:126 mp;
A1.3		construcții anexa	43	Cu acte	Nr. niveluri:1; S. construita la sol:43 mp; S. construita desfasurata:43 mp;

Lungime Segmente

1) Valorile lungimilor segmentelor sunt obținute din proiecție în plan.

Punct început	X / Y	Punct sfârșit	X / Y	Lungime segment (** (m))	Punct început	X / Y	Punct sfârșit	X / Y	Lungime segment (** (m))
---------------	-------	---------------	-------	--------------------------	---------------	-------	---------------	-------	--------------------------

Punct început	X / Y	Punct sfârșit	X / Y	Lungime segment (** (m))
1	507.631,019 421.685,155	2	507.617,989 421.708,634	26.852
3	507.611,507 421.709,361	4	507.604,15 421.709,72	7.366
5	507.599,062 421.711,295	6	507.589,843 421.713,52	9.484
7	507.576,258 421.718,808	8	507.564,708 421.688,28	32.64
9	507.561,323 421.680,471	10	507.557,692 421.682,092	3.976
11	507.551,456 421.670,297	12	507.554,001 421.668,602	3.058
13	507.559,752 421.665,602	14	507.559,848 421.665,539	0.115
15	507.565,676 421.662,461	16	507.571,35 421.659,347	6.472
17	507.579,932 421.654,184	18	507.580,173 421.654,42	0.337
19	507.585,844 421.650,213	20	507.597,323 421.664,883	18.627
21	507.614,956 421.659,812	22	507.615,907 421.661,178	1.664
23	507.619,169 421.665,868	24	507.625,508 421.676,097	12.034

Punct început	X / Y	Punct sfârșit	X / Y	Lungime segment (** (m))
2	507.617,989 421.708,634	3	507.611,507 421.709,361	6.523
4	507.604,15 421.709,72	5	507.599,062 421.711,295	5.326
6	507.589,843 421.713,52	7	507.576,258 421.718,808	14.578
8	507.564,708 421.688,28	9	507.561,323 421.680,471	8.511
10	507.557,692 421.682,092	11	507.551,456 421.670,297	13.342
12	507.554,001 421.668,602	13	507.559,752 421.665,602	6.486
14	507.559,848 421.665,539	15	507.565,676 421.662,461	6.591
16	507.571,35 421.659,347	17	507.579,932 421.654,184	10.015
18	507.580,173 421.654,42	19	507.585,844 421.650,213	7.061
20	507.597,323 421.664,883	21	507.614,956 421.659,812	18.348
22	507.615,907 421.661,178	23	507.619,169 421.665,868	5.713
24	507.625,508 421.676,097	1	507.631,019 421.685,155	10.603

** Lungimile segmentelor sunt determinate în planul de proiecție Stereo 70 și sunt rotunjite la 1 milimetru.

*** Distanța dintre puncte este formată din segmente cumulate ce sunt mai mici decât valoarea 1 milimetru.

**DATE DESPRE IMOBILUL NR. 2099**

Oficiul de Cadastru și Publicitate Imobiliară ARGES
Biroul de Cadastru și Publicitate Imobiliară Campulung

A. Partea I. Descrierea imobilului

TEREN Intravilan

Adresa: Loc. Valea Mare Pravat, Jud. Arges, pct Acasa

Nr. Crt	Nr cadastral Nr. topografic	Suprafața* (mp)	Observații / Referințe
A1		396	Sector cadastral:23 Teren neimprejmuit;

Construcții

Crt	Nr cadastral Nr. topografic	Adresa	Observații / Referințe
A1.1		Loc. Valea Mare Pravat, Jud. Arges, pct Acasa	Nr. niveluri:1; S. construita la sol:113 mp; S. construita desfasurata:113 mp;

B. Partea II. Proprietari și acte

Inscrieri privitoare la dreptul de proprietate și alte drepturi reale	Referințe
/	
Act Normativ nr. 7, din 13/03/1996 emis de PARLAMENT (art. 13 alin. 15);	
B1	Inscrierea provizorie, drept de PROPRIETATE, dobandit prin Lege, cota actuala 1/1, cota initiala 1/1
	1) COMUNA VALEA MARE PRAVAT, CIF:5010196

C. Partea III. SARCINI .

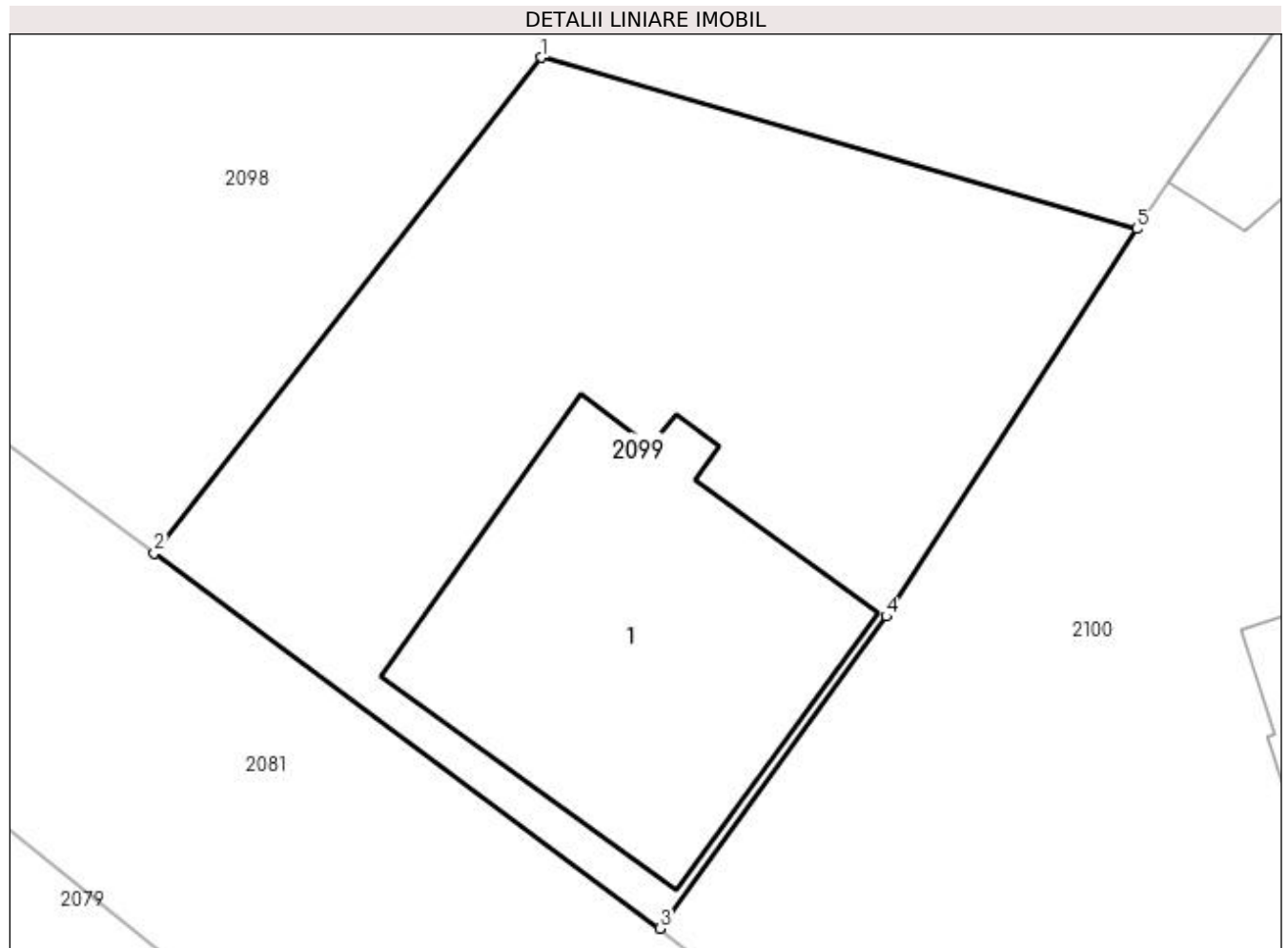
Inscrieri privind dezmembramintele dreptului de proprietate, drepturi reale de garanție și sarcini	Referințe
NU SUNT	

Anexa Nr. 1 La Partea I

Teren

Nr cadastral	Suprafața (mp)*	Observații / Referințe
	396	

* Suprafața este determinată în planul de proiecție Stereo 70.



Date referitoare la teren

Crt	Categorie folosință	Intra vilan	Suprafața (mp)	Tarla	Parcelă	Nr. topo	Observații / Referințe
1	curți constructii	DA	396	11	626	-	

Date referitoare la construcții

Crt	Număr	Destinație construcție	Supraf. (mp)	Situație juridică	Observații / Referințe
A1.1		constructii anexa	113	Cu acte	Nr. niveluri:1; S. construita la sol:113 mp; S. construita desfasurata:113 mp;

Lungime Segmente

1) Valorile lungimilor segmentelor sunt obținute din proiecție în plan.

Punct început	X / Y	Punct sfârșit	X / Y	Lungime segment (** (m)
1	507.597,323 421.664,883	2	507.585,844 421.650,213	18.627
2	507.585,844 421.650,213	3	507.600,826 421.639,098	18.655
3	507.600,826 421.639,098	4	507.607,536 421.648,339	11.42
4	507.607,536 421.648,339	5	507.614,956 421.659,812	13.663

Punct început	X / Y	Punct sfârșit	X / Y	Lungime segment (** (m)
5	507.614,956 421.659,812	1	507.597,323 421.664,883	18.348

** Lungimile segmentelor sunt determinate în planul de proiecție Stereo 70 și sunt rotunjite la 1 milimetru.

*** Distanța dintre puncte este formată din segmente cumulate ce sunt mai mici decât valoarea 1 milimetru.

**DATE DESPRE IMOBILUL NR. 2100**

Oficiul de Cadastru și Publicitate Imobiliară ARGES
Biroul de Cadastru și Publicitate Imobiliară Campulung

A. Partea I. Descrierea imobilului

TEREN Intravilan

Adresa: Loc. Valea Mare Pravat, Jud. Arges

Nr. Crt	Nr cadastral Nr. topografic	Suprafața* (mp)	Observații / Referințe
A1	81494	1.644	Sector cadastral:23 Teren imprejmuit;

Construcții

Crt	Nr cadastral Nr. topografic	Adresa	Observații / Referințe
A1.1	81494-C1	Loc. Valea Mare Pravat, Jud. Arges	Nr. niveluri:1; S. construita la sol:227 mp; S. construita desfasurata:227 mp; Magazin
A1.2	81494-C2	Loc. Valea Mare Pravat, Jud. Arges	Nr. niveluri:1; S. construita la sol:115 mp; S. construita desfasurata:115 mp; Anexa
A1.3	81494-C3	Loc. Valea Mare Pravat, Jud. Arges	Nr. niveluri:1; S. construita la sol:17 mp; S. construita desfasurata:17 mp; Anexa- WC

B. Partea II. Proprietari și acte

Inscrieri privitoare la dreptul de proprietate și alte drepturi reale		Referințe
15955 / 31/10/2017		
Act Notarial nr. 1979, din 25/10/2017 emis de Caunei Florescu Mariana;		
B3	Intabulare, drept de PROPRIETATE-bun comun, dobandit prin Conventie, cota actuala 1/1, cota initiala 1/1 1) SIMENE DANUT 2) SIMENE VIOLETA-IOLANDA, soti	A1, A1.1, A1.2, A1.3

C. Partea III. SARCINI .

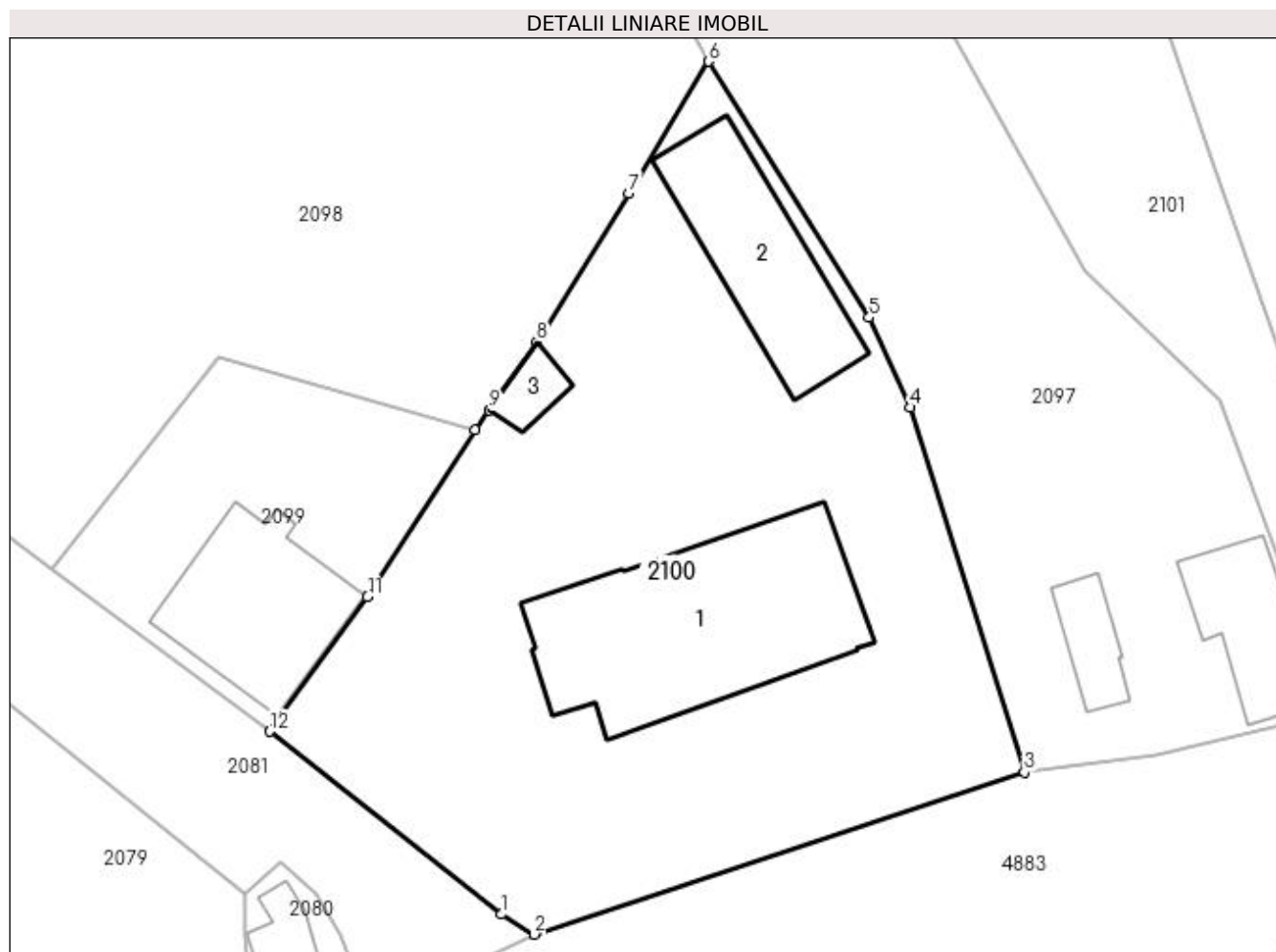
Inscrieri privind dezmembramintele dreptului de proprietate, drepturi reale de garanție și sarcini	Referințe
NU SUNT	

Anexa Nr. 1 La Partea I

Teren

Nr cadastral	Suprafața (mp)*	Observații / Referințe
81494	1.644	

* Suprafața este determinată în planul de proiecție Stereo 70.



Date referitoare la teren

Crt	Categorie folosință	Intravilan	Suprafața (mp)	Tarla	Parcelă	Nr. topo	Observații / Referințe
1	curți constructii	DA	1.644	11	628	-	

Date referitoare la construcții

Crt	Număr	Destinație construcție	Supraf. (mp)	Situație juridică	Observații / Referințe
A1.1	81494-C1	construcții administrative și social culturale	227	Cu acte	Nr. niveluri:1; S. construita la sol:227 mp; S. construita desfasurata:227 mp; Magazin
A1.2	81494-C2	construcții anexa	115	Cu acte	Nr. niveluri:1; S. construita la sol:115 mp; S. construita desfasurata:115 mp; Anexa
A1.3	81494-C3	construcții anexa	17	Cu acte	Nr. niveluri:1; S. construita la sol:17 mp; S. construita desfasurata:17 mp; Anexa- WC

Lungime Segmente

1) Valorile lungimilor segmentelor sunt obținute din proiecție în plan.

Punct început	X / Y	Punct sfârșit	X / Y	Lungime segment (** (m)
1	507.616,755 421.626,532	2	507.619,001 421.625,154	2.635

Punct început	X / Y	Punct sfârșit	X / Y	Lungime segment (** (m)
2	507.619,001 421.625,154	3	507.652,705 421.636,298	35.499
3	507.652,705 421.636,298	4	507.644,881 421.661,373	26.267
4	507.644,881 421.661,373	5	507.642,039 421.667,552	6.801
5	507.642,039 421.667,552	6	507.631,019 421.685,155	20.768
6	507.631,019 421.685,155	7	507.625,508 421.676,097	10.603
7	507.625,508 421.676,097	8	507.619,169 421.665,868	12.034
8	507.619,169 421.665,868	9	507.615,907 421.661,178	5.713
9	507.615,907 421.661,178	10	507.614,956 421.659,812	1.664
10	507.614,956 421.659,812	11	507.607,536 421.648,339	13.663
11	507.607,536 421.648,339	12	507.600,826 421.639,098	11.42
12	507.600,826 421.639,098	1	507.616,755 421.626,532	20.289

** Lungimile segmentelor sunt determinate în planul de proiecție Stereo 70 și sunt rotunjite la 1 milimetru.

*** Distanța dintre puncte este formată din segmente cumulate ce sunt mai mici decât valoarea 1 milimetru.

**DATE DESPRE IMOBILUL NR. 2101**

Oficiul de Cadastru și Publicitate Imobiliară ARGES
Biroul de Cadastru și Publicitate Imobiliară Campulung

A. Partea I. Descrierea imobilului

TEREN Intravilan

Adresa: Loc. Valea Mare Pravat, Jud. Arges, PCT."IN SOSEA"

Nr. Crt	Nr cadastral Nr. topografic	Suprafața* (mp)	Observații / Referințe
A1	80874	1.133	Sector cadastral:23 Teren neimprejmit;

B. Partea II. Proprietari și acte

Inscrieri privitoare la dreptul de proprietate și alte drepturi reale		Referințe
4052 / 12/03/2013		
Act Notarial nr. 13/2013, din 20/02/2013 emis de BNP TULUCA FILOFTEIA (act administrativ nr. 784/01-03-2013 emis de PRIMARIA VALEA MARE PRAVAT; act administrativ nr. 785/01-03-2013 emis de PRIMARIA VALEA MARE PRAVAT; act notarial nr. 3130/19-05-1995 emis de NOTARIATUL DE STAT LOCAL CAMPULUNG ; act notarial nr. 125/20.02.2013 emis de BNP TULUCA FILOFTEIA);		
B1	Intabulare, drept de PROPRIETATE, dobandit prin Conventie, cota actuala 4/8, cota initiala 1/2 1) UNGHEANU PORUMBIȚA	A1
B2	Intabulare, drept de PROPRIETATE, dobandit prin Succesiune, cota actuala 1/8, cota initiala 1/8 1) UNGHEANU PORUMBIȚA	A1
B3	Intabulare, drept de PROPRIETATE, dobandit prin Succesiune, cota actuala 1/8, cota initiala 1/8 1) UDROIU ELENA	A1
B4	Intabulare, drept de PROPRIETATE, dobandit prin Succesiune, cota actuala 1/8, cota initiala 1/8 1) UNGHEANU BUCUR	A1
B5	Intabulare, drept de PROPRIETATE, dobandit prin Succesiune, cota actuala 1/8, cota initiala 1/8 1) UNGHEANU CONSTANTIN	A1

C. Partea III. SARCINI .

Inscrieri privind dezmembramintele dreptului de proprietate, drepturi reale de garanție și sarcini	Referințe
NU SUNT	

Anexa Nr. 1 La Partea I

Teren

Nr cadastral	Suprafața (mp)*	Observații / Referințe
80874	1.133	

* Suprafața este determinată în planul de proiecție Stereo 70.



Date referitoare la teren

Crt	Categorie folosință	Intravilan	Suprafața (mp)	Tarla	Parcelă	Nr. topo	Observații / Referințe
1	arabil	DA	606	11	630-632	-	
2	faneata	DA	527	11	637	-	

Lungime Segmente

1) Valorile lungimilor segmentelor sunt obținute din proiecție în plan.

Punct început	X / Y	Punct sfârșit	X / Y	Lungime segment (** (m)
1	507.657,388 421.702,947	2	507.647,581 421.748,337	46.437
2	507.647,581 421.748,337	3	507.639,344 421.747,525	8.277
3	507.639,344 421.747,525	4	507.642,218 421.716,06	31.596
4	507.642,218 421.716,06	5	507.643,059 421.702,007	14.078

Punct început	X / Y	Punct sfârșit	X / Y	Lungime segment (** (m)
5	507.643,059 421.702,007	6	507.647,267 421.688,094	14.535
6	507.647,267 421.688,094	7	507.656,937 421.670,72	19.884
7	507.656,937 421.670,72	8	507.666,145 421.661,925	12.733
8	507.666,145 421.661,925	9	507.674,024 421.640,413	22.909
9	507.674,024 421.640,413	10	507.678,413 421.641,927	4.643
10	507.678,413 421.641,927	11	507.665,507 421.678,621	38.897
11	507.665,507 421.678,621	1	507.657,388 421.702,947	25.645

** Lungimile segmentelor sunt determinate în planul de proiecție Stereo 70 și sunt rotunjite la 1 milimetru.

*** Distanța dintre puncte este formată din segmente cumulate ce sunt mai mici decât valoarea 1 milimetru.



DATE DESPRE IMOBILUL NR. 2102

Oficiul de Cadastru și Publicitate Imobiliară ARGES
Biroul de Cadastru și Publicitate Imobiliară Campulung

A. Partea I. Descrierea imobilului

TEREN Intravilan

Adresa: Loc. Valea Mare Pravăț, Jud. Arges, PCT."ACASA"

Nr. Crt	Nr cadastral Nr. topografic	Suprafața* (mp)	Observații / Referințe
A1	80883	2.038	Sector cadastral:23 Teren neimprejmit;

Construcții

Crt	Nr cadastral Nr. topografic	Adresa	Observații / Referințe
A1.1	80883-C1	Loc. Valea Mare Pravăț, Jud. Arges, PCT."ACASA"	Nr. niveluri:1; S. construita la sol:136 mp; S. construita desfasurata:136 mp; CASA REFACUTA IN 1992.
A1.2	80883-C2	Loc. Valea Mare Pravăț, Jud. Arges, PCT."ACASA"	Nr. niveluri:1; S. construita la sol:60 mp; S. construita desfasurata:60 mp; ANEXA REFACUTA IN 1992.
A1.3	80883-C3	Loc. Valea Mare Pravăț, Jud. Arges, PCT."ACASA"	Nr. niveluri:1; S. construita la sol:59 mp; S. construita desfasurata:59 mp; ANEXA CONSTRUITA IN 1975.
A1.4	80883-C4	Loc. Valea Mare Pravăț, Jud. Arges, PCT."ACASA"	Nr. niveluri:1; S. construita la sol:54 mp; S. construita desfasurata:54 mp; ANEXA CONSTRUITA IN 1974.

B. Partea II. Proprietari și acte

Inscrieri privitoare la dreptul de proprietate și alte drepturi reale	Referințe	
4051 / 12/03/2013		
Act Notarial nr. 13/2013, din 20/02/2013 emis de BNP TULUCA FILOFTEIA (act administrativ nr. 782/01-03-2013 emis de PRIMARIA VALEA MARE PRAVAT; act administrativ nr. 783/01-03-2013 emis de PRIMARIA VALEA MARE PRAVAT; act notarial nr. 88/10-01-1994 emis de BNP TULUCA FILOFTEIA; act notarial nr. 1826/16-08-1985 emis de BNP OLARU VIRGILIU; act notarial nr. 125/20.02.2013 emis de BNP TULUCA FILOFTEIA; act administrativ seria DR nr. 235433/22.04.2002 emis de Primaria com. Valea Mare Pravăț);		
B1	Intabulare, drept de PROPRIETATE, dobandit prin Conventie, cota actuala 4/8, cota initiala 1/2 1) UNGHEANU PORUMBIȚA	A1
B2	Intabulare, drept de PROPRIETATE, dobandit prin Conventie, cota actuala 4/8, cota initiala 1/2 1) UNGHEANU PORUMBIȚA	A1.1, A1.2
B3	Intabulare, drept de PROPRIETATE, dobandit prin Succesiune, cota actuala 1/8, cota initiala 1/8 1) UNGHEANU PORUMBIȚA	A1, A1.1, A1.2
B4	Intabulare, drept de PROPRIETATE, dobandit prin Succesiune, cota actuala 1/8, cota initiala 1/8 1) UDROIU ELENA	A1, A1.1, A1.2
B5	Intabulare, drept de PROPRIETATE, dobandit prin Succesiune, cota actuala 1/8, cota initiala 1/8 1) UNGHEANU BUCUR	A1, A1.1, A1.2
B6	Intabulare, drept de PROPRIETATE, dobandit prin Succesiune, cota actuala 1/8, cota initiala 1/8 1) UNGHEANU CONSTANTIN	A1, A1.1, A1.2
9038 / 05/06/2013		
Act Administrativ nr. 2456, din 04/06/2013 emis de PRIMARIA VALEA MARE PRAVAT (act administrativ nr. 2457/04-06-2013 emis de PRIMARIA VALEA MARE PRAVAT;);		
B8	Intabulare, drept de PROPRIETATE, dobandit prin Construire, cota actuala 1/1, cota initiala 1/1 1) UNGHEANU PORUMBIȚA 2) UDROIU ELENA, lipsă CNP 3) UNGHEANU BUCUR, lipsă CNP 4) UNGHEANU CONSTANTIN, lipsă CNP	A1.3, A1.4

C. Partea III. SARCINI .

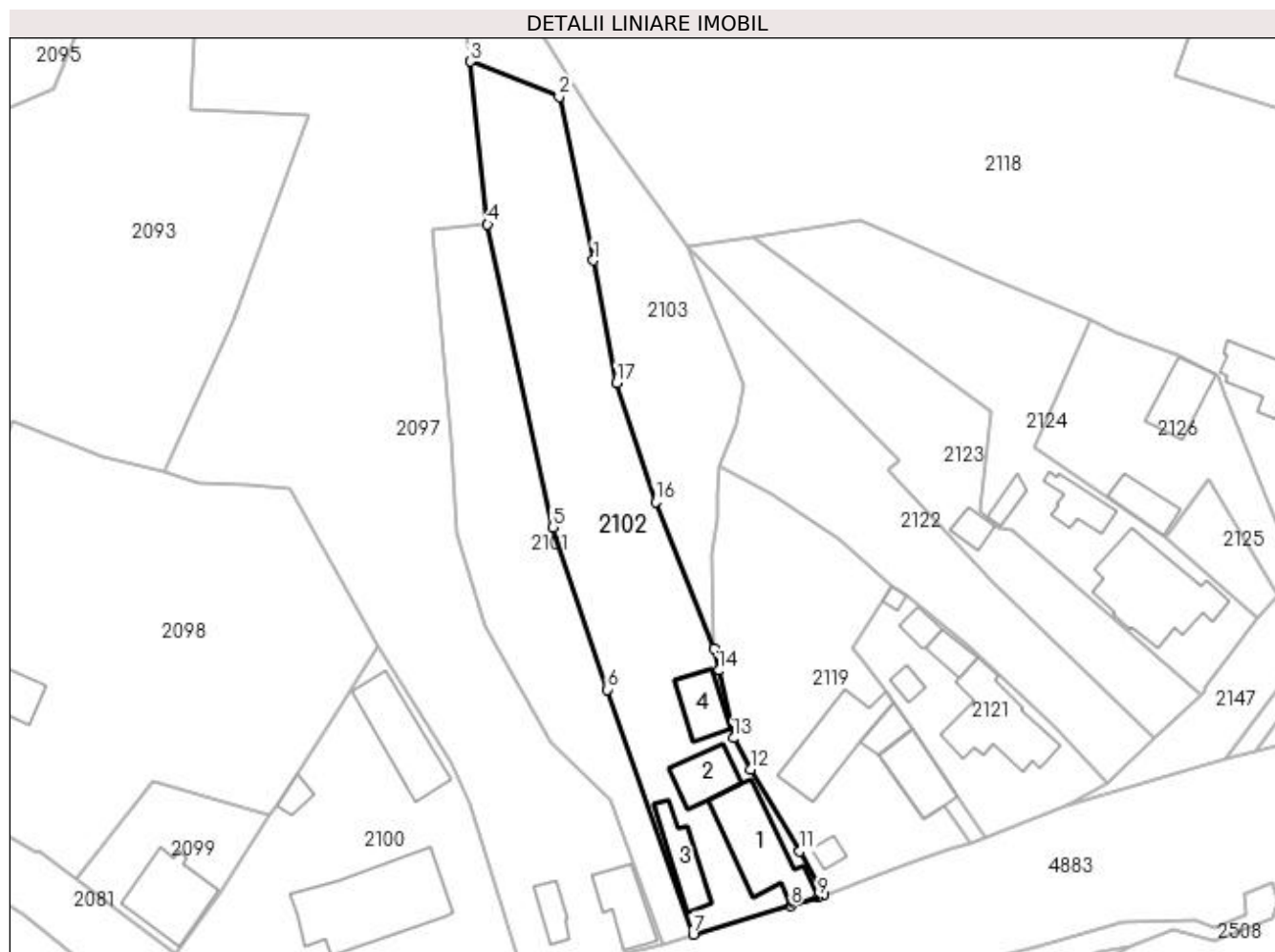
Inscrieri privind dezmembramintele dreptului de proprietate, drepturi reale de garanție și sarcini	Referințe
NU SUNT	

Anexa Nr. 1 La Partea I

Teren

Nr cadastral	Suprafața (mp)*	Observații / Referințe
80883	2.038	

* Suprafața este determinată în planul de proiecție Stereo 70.



Date referitoare la teren

Crt	Categorie folosință	Intravilan	Suprafața (mp)	Tarla	Parcelă	Nr. topo	Observații / Referințe
1	curți constructii	DA	703	11	635	-	
2	faneata	DA	1.335	11	636,637	-	

Date referitoare la construcții

Crt	Număr	Destinație construcție	Supraf. (mp)	Situație juridică	Observații / Referințe
A1.1	80883-C1	construcții de locuințe	136	Cu acte	Nr. niveluri:1; S. construita la sol:136 mp; S. construita desfasurata:136 mp; CASA REFACUTA IN 1992.
A1.2	80883-C2	construcții anexa	60	Cu acte	Nr. niveluri:1; S. construita la sol:60 mp; S. construita desfasurata:60 mp; ANEXA REFACUTA IN 1992.
A1.3	80883-C3	construcții anexa	59	Cu acte	Nr. niveluri:1; S. construita la sol:59 mp; S. construita desfasurata:59 mp; ANEXA CONSTRUITA IN 1975.
A1.4	80883-C4	construcții anexa	54	Cu acte	Nr. niveluri:1; S. construita la sol:54 mp; S. construita desfasurata:54 mp; ANEXA CONSTRUITA IN 1974.

Lungime Segmente

1) Valorile lungimilor segmentelor sunt obținute din proiecție în plan.

Punct început	X / Y	Punct sfârșit	X / Y	Lungime segment (** (m)
1	507.663,449 421.742,934	2	507.658,33 421.767,452	25.047
2	507.658,33 421.767,452	3	507.645,034 421.772,755	14.315
3	507.645,034 421.772,755	4	507.647,581 421.748,337	24.55
4	507.647,581 421.748,337	5	507.657,388 421.702,947	46.437
5	507.657,388 421.702,947	6	507.665,507 421.678,621	25.645
6	507.665,507 421.678,621	7	507.678,413 421.641,927	38.897
7	507.678,413 421.641,927	8	507.693,056 421.646,188	15.25
8	507.693,056 421.646,188	9	507.697,089 421.647,548	4.256
9	507.697,089 421.647,548	10	507.697,958 421.647,836	0.915
10	507.697,958 421.647,836	11	507.694,369 421.654,378	7.462
11	507.694,369 421.654,378	12	507.687,026 421.666,699	14.343
12	507.687,026 421.666,699	13	507.684,487 421.671,344	5.294
13	507.684,487 421.671,344	14	507.682,193 421.681,467	10.38
14	507.682,193 421.681,467	15	507.681,514 421.684,726	3.329
15	507.681,514 421.684,726	16	507.672,771 421.706,774	23.718
16	507.672,771 421.706,774	17	507.666,948 421.724,595	18.748
17	507.666,948 421.724,595	1	507.663,449 421.742,934	18.67

** Lungimile segmentelor sunt determinate în planul de proiecție Stereo 70 și sunt rotunjite la 1 milimetru.

*** Distanța dintre puncte este formată din segmente cumulate ce sunt mai mici decât valoarea 1 milimetru.

**DATE DESPRE IMOBILUL NR. 2103**

Oficiul de Cadastru și Publicitate Imobiliară ARGES
Biroul de Cadastru și Publicitate Imobiliară Campulung

A. Partea I. Descrierea imobilului

TEREN Intravilan

Adresa: Loc. Valea Mare Pravat, Jud. Arges

Nr. Crt	Nr cadastral Nr. topografic	Suprafața* (mp)	Observații / Referințe
A1		1.088	Sector cadastral:23 Teren neimprejmuit;

B. Partea II. Proprietari și acte

Inscrieri privitoare la dreptul de proprietate și alte drepturi reale		Referințe
/		
Act Normativ nr. 7, din 13/03/1996 emis de PARLAMENT (art. 13 alin. 15);		
B1	Inscrierea provizorie, drept de PROPRIETATE, dobandit prin Lege, cota actuala 1/1, cota initiala 1/1 1) COMUNA VALEA MARE PRAVAT, CIF:5010196	A1

C. Partea III. SARCINI .

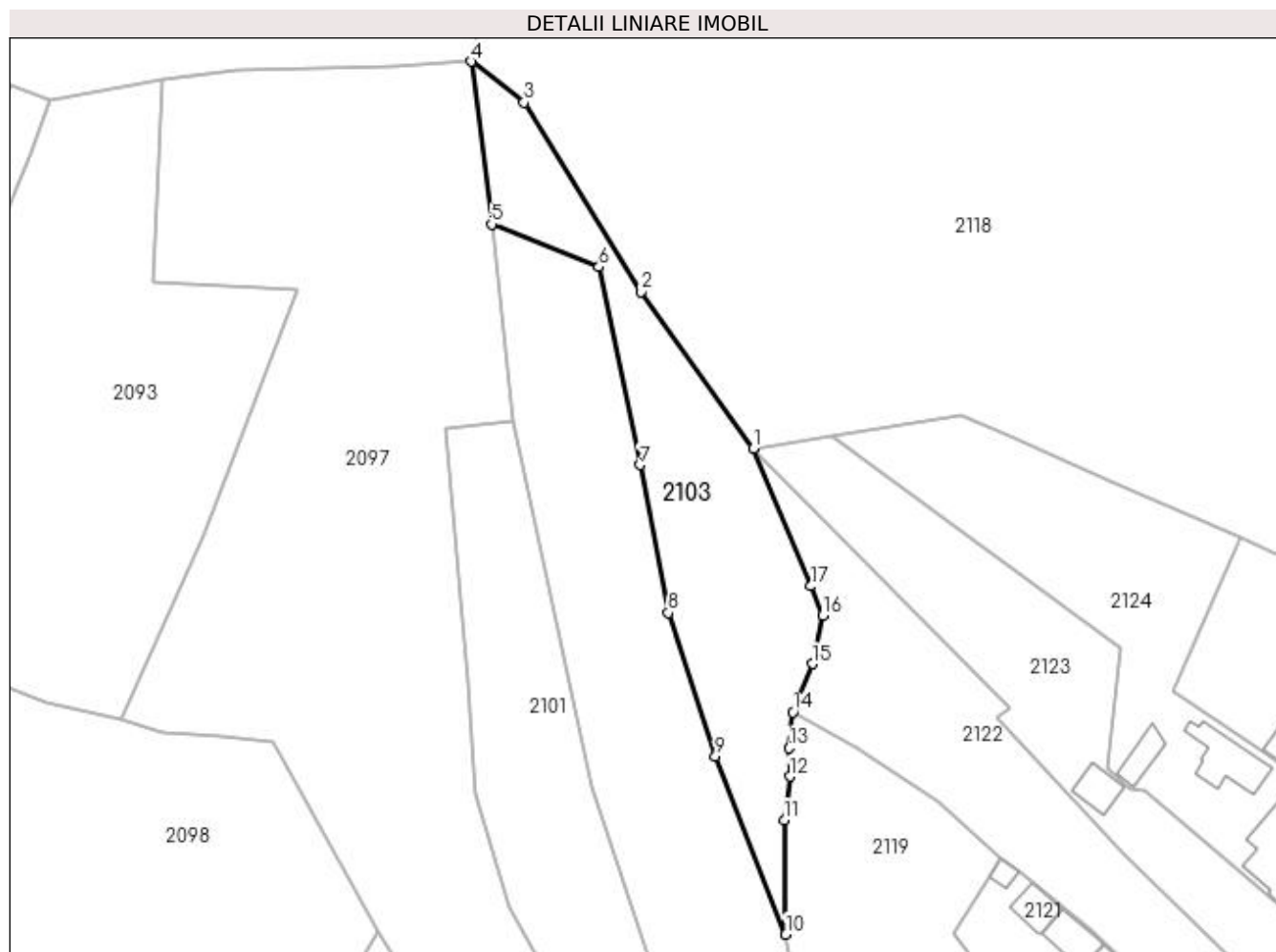
Inscrieri privind dezmembramintele dreptului de proprietate, drepturi reale de garanție și sarcini	Referințe
NU SUNT	

Anexa Nr. 1 La Partea I

Teren

Nr cadastral	Suprafața (mp)*	Observații / Referințe
	1.088	

* Suprafața este determinată în planul de proiecție Stereo 70.



Date referitoare la teren

Crt	Categorie folosință	Intra vilan	Suprafața (mp)	Tarla	Parcelă	Nr. topo	Observații / Referințe
1	faneata	DA	1.088	11	637	-	

Lungime Segmente

1) Valorile lungimilor segmentelor sunt obținute din proiecție în plan.

Punct început	X / Y	Punct sfârșit	X / Y	Lungime segment (** (m)
1	507.677,474 421.744,946	2	507.663,563 421.764,392	23.909
2	507.663,563 421.764,392	3	507.649,043 421.787,865	27.601
3	507.649,043 421.787,865	4	507.642,545 421.792,932	8.24
4	507.642,545 421.792,932	5	507.645,034 421.772,755	20.33
5	507.645,034 421.772,755	6	507.658,33 421.767,452	14.315

Punct început	X / Y	Punct sfârșit	X / Y	Lungime segment (** (m)
6	507.658,33 421.767,452	7	507.663,449 421.742,934	25.047
7	507.663,449 421.742,934	8	507.666,948 421.724,595	18.67
8	507.666,948 421.724,595	9	507.672,771 421.706,774	18.748
9	507.672,771 421.706,774	10	507.681,514 421.684,726	23.718
10	507.681,514 421.684,726	11	507.681,32 421.698,881	14.156
11	507.681,32 421.698,881	12	507.682,026 421.704,295	5.46
12	507.682,026 421.704,295	13	507.681,901 421.707,825	3.532
13	507.681,901 421.707,825	14	507.682,407 421.712,257	4.461
14	507.682,407 421.712,257	15	507.684,83 421.718,251	6.465
15	507.684,83 421.718,251	16	507.686,082 421.724,29	6.167
16	507.686,082 421.724,29	17	507.684,613 421.727,896	3.894
17	507.684,613 421.727,896	1	507.677,474 421.744,946	18.484

** Lungimile segmentelor sunt determinate în planul de proiecție Stereo 70 și sunt rotunjite la 1 milimetru.

*** Distanța dintre puncte este formată din segmente cumulate ce sunt mai mici decât valoarea 1 milimetru.

**DATE DESPRE IMOBILUL NR. 2104**

Oficiul de Cadastru și Publicitate Imobiliară ARGES
Biroul de Cadastru și Publicitate Imobiliară Campulung

A. Partea I. Descrierea imobilului

TEREN Intravilan

Nr. cadastral vechi:81686

Adresa: Loc. Valea Mare Pravat, Jud. Arges

Nr. Crt	Nr cadastral Nr. topografic	Suprafața* (mp)	Observații / Referințe
A1		412	Sector cadastral:23 Teren neimprejmuit;

B. Partea II. Proprietari și acte

Inscrieri privitoare la dreptul de proprietate și alte drepturi reale		Referințe
/		
Act Normativ nr. 7, din 13/03/1996 emis de PARLAMENT (art. 13 alin. 15);		
B1	Inscrierea provizorie, drept de PROPRIETATE, dobandit prin Lege, cota actuala 1/1, cota initiala 1/1 1) COMUNA VALEA MARE PRAVAT, CIF:5010196	A1

C. Partea III. SARCINI .

Inscrieri privind dezmembramintele dreptului de proprietate, drepturi reale de garanție și sarcini	Referințe
NU SUNT	

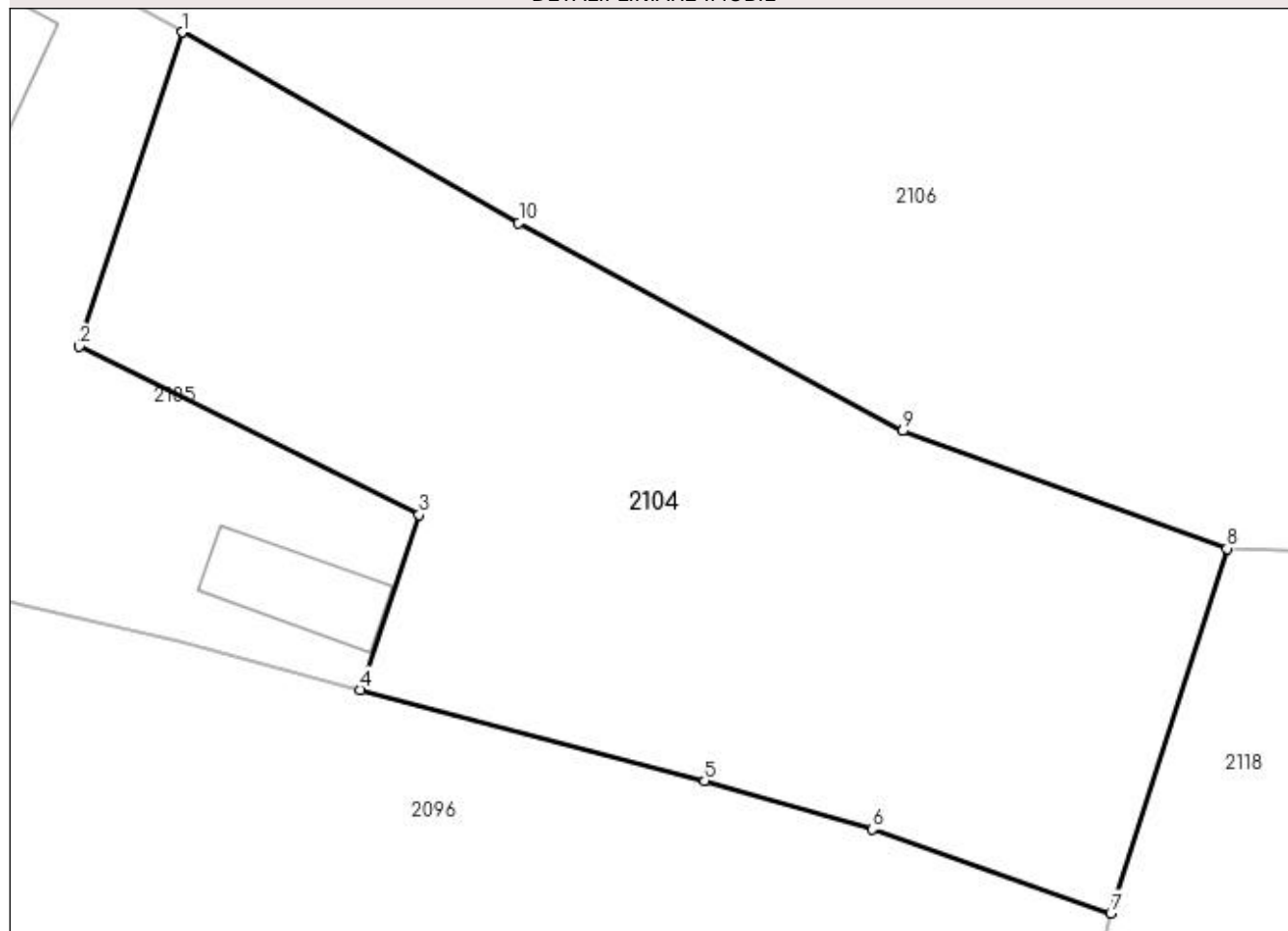
Anexa Nr. 1 La Partea I

Teren

Nr cadastral	Suprafața (mp)*	Observații / Referințe
	412	

* Suprafața este determinată în planul de proiecție Stereo 70.

DETALII LINIARE IMOBIL



Date referitoare la teren

Crt	Categorie folosință	Intravilan	Suprafața (mp)	Tarla	Parcelă	Nr. topo	Observații / Referințe
1	faneata	DA	412	11	616	-	

Lungime Segmente

1) Valorile lungimilor segmentelor sunt obținute din proiecție în plan.

Punct început	X / Y	Punct sfârșit	X / Y	Lungime segment (** (m)
1	507.616,584 421.829,483	2	507.613,455 421.819,929	10.053
2	507.613,455 421.819,929	3	507.623,785 421.814,808	11.53
3	507.623,785 421.814,808	4	507.622,004 421.809,487	5.611
4	507.622,004 421.809,487	5	507.632,474 421.806,707	10.833
5	507.632,474 421.806,707	6	507.637,58 421.805,247	5.311

Punct început	X / Y	Punct sfârșit	X / Y	Lungime segment (** (m)
6	507.637,58 421.805,247	7	507.644,833 421.802,689	7.691
7	507.644,833 421.802,689	8	507.648,368 421.813,78	11.641
8	507.648,368 421.813,78	9	507.638,506 421.817,357	10.491
9	507.638,506 421.817,357	10	507.626,822 421.823,682	13.286
10	507.626,822 421.823,682	1	507.616,584 421.829,483	11.767

** Lungimile segmentelor sunt determinate în planul de proiecție Stereo 70 și sunt rotunjite la 1 milimetru.

*** Distanța dintre puncte este formată din segmente cumulate ce sunt mai mici decât valoarea 1 milimetru.

**DATE DESPRE IMOBILUL NR. 2105**

Oficiul de Cadastru și Publicitate Imobiliară ARGES
Biroul de Cadastru și Publicitate Imobiliară Campulung

A. Partea I. Descrierea imobilului

TEREN Intravilan

Adresa: Loc. Valea Mare Pravat, Nr. 153, Jud. Arges, Punct Langa Casa

Nr. Crt	Nr cadastral Nr. topografic	Suprafața* (mp)	Observații / Referințe
A1	81684	696	Sector cadastral:23 Teren neimprijmit;

Construcții

Crt	Nr cadastral Nr. topografic	Adresa	Observații / Referințe
A1.1	81684-C1	Loc. Valea Mare Pravat, Nr. 153, Jud. Arges, Punct Langa Casa	Nr. niveluri:2; S. construita la sol:122 mp; S. construita desfasurata:224 mp; Locuinta P+1 construita in anul 1997; din caramida arsa
A1.2	81684-C2	Loc. Valea Mare Pravat, Nr. 153, Jud. Arges, Punct Langa Casa	Nr. niveluri:1; S. construita la sol:12 mp; S. construita desfasurata:12 mp; Anexa construita in anul 1997; din lemn

B. Partea II. Proprietari și acte

Inscrieri privitoare la dreptul de proprietate și alte drepturi reale		Referințe
4036 / 12/03/2019		
Act Notarial nr. 6377, din 24/11/1994 emis de Notar de stat Tuluca Filofteia (act administrativ nr 8 din 10.07.1983, emis de Primaria Valea Mare Pravat;act administrativ nr 688 din 27.02.2019, emis de Primaria Valea Mare Pravat;act administrativ nr 693 din 27.02.2019, emis de Primaria Valea Mare Pravat;act administrativ nr 690 din 27.02.2019, emis de Primaria Valea Mare Pravat);		
B1	Intabulare, drept de PROPRIETATE-bun propriu, dobandit prin Conventie, cota actuala 1/1, cota initiala 1/1 1) RĂCĂȘAN DORIN	A1, A1.1, A1.2
B2	Intabulare, drept de PROPRIETATE, dobandit prin Construire, cota actuala 1/1, cota initiala 1/1 1) RĂCĂȘAN DORIN 2) RACASAN RODICA , soti	A1.1, A1.2

C. Partea III. SARCINI .

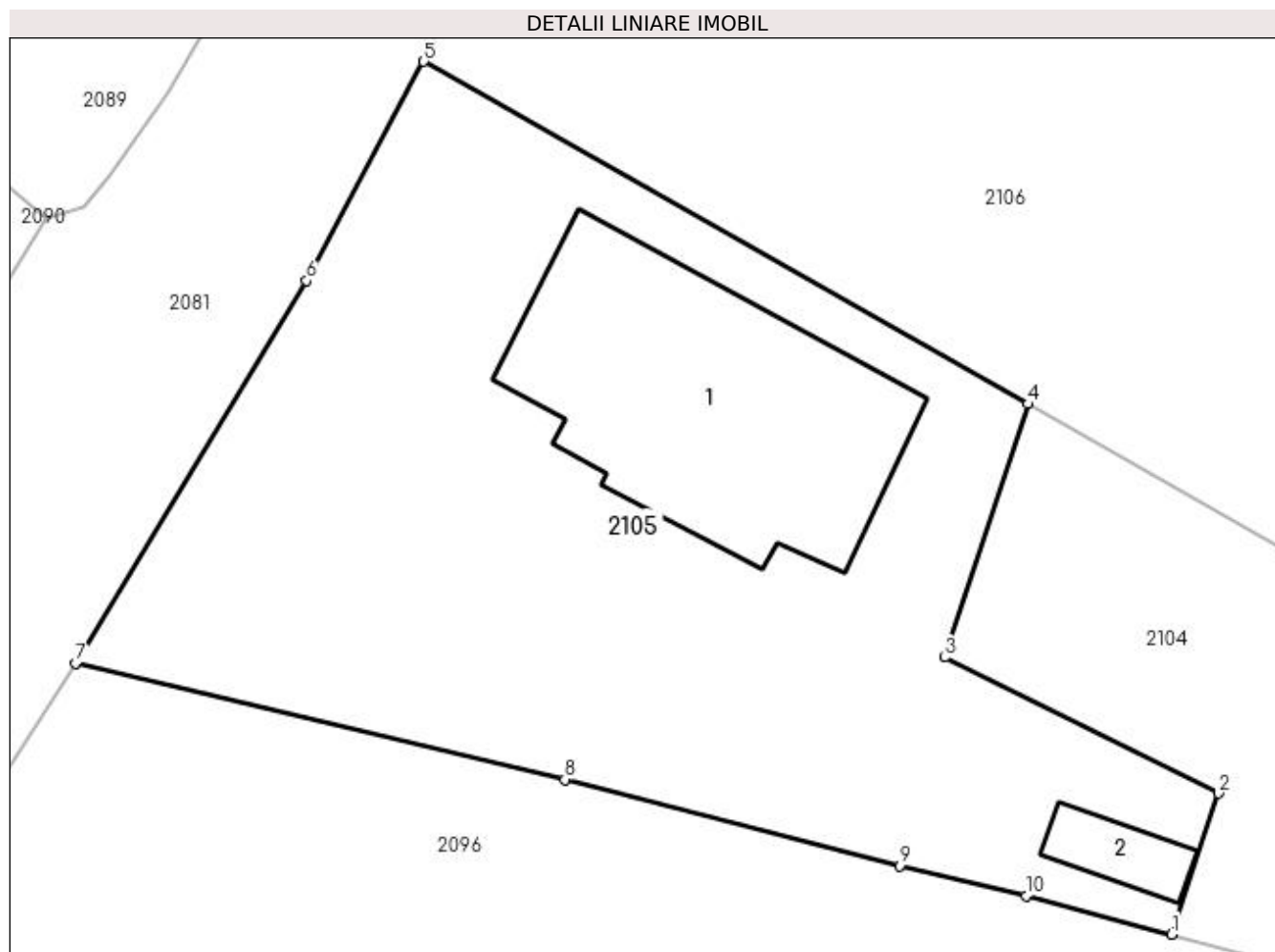
Inscrieri privind dezmembramintele dreptului de proprietate, drepturi reale de garanție și sarcini	Referințe
NU SUNT	

Anexa Nr. 1 La Partea I

Teren

Nr cadastral	Suprafața (mp)*	Observații / Referințe
81684	696	

* Suprafața este determinată în planul de proiecție Stereo 70.



Date referitoare la teren

Crt	Categorie folosință	Intra vilan	Suprafața (mp)	Tarla	Parcelă	Nr. topo	Observații / Referințe
1	curți constructii	DA	340	11	616	-	
2	faneata	DA	356	11	616	-	

Date referitoare la construcții

Crt	Număr	Destinație construcție	Supraf. (mp)	Situație juridică	Observații / Referințe
A1.1	81684-C1	construcții de locuințe	122	Cu acte	Nr. niveluri:2; S. construita la sol:122 mp; S. construita desfasurata:224 mp; Locuinta P+1 construita in anul 1997; din caramida arsa
A1.2	81684-C2	construcții anexa	12	Cu acte	Nr. niveluri:1; S. construita la sol:12 mp; S. construita desfasurata:12 mp; Anexa construita in anul 1997; din lemn

Lungime Segmente

1) Valorile lungimilor segmentelor sunt obținute din proiecție în plan.

Punct început	X / Y	Punct sfârșit	X / Y	Lungime segment (** (m)
1	507.622,004 421.809,487	2	507.623,785 421.814,808	5.611

Punct început	X / Y	Punct sfârșit	X / Y	Lungime segment (** (m)
2	507.623,785 421.814,808	3	507.613,455 421.819,929	11.53
3	507.613,455 421.819,929	4	507.616,584 421.829,483	10.053
4	507.616,584 421.829,483	5	507.593,794 421.842,397	26.195
5	507.593,794 421.842,397	6	507.589,379 421.834,132	9.37
6	507.589,379 421.834,132	7	507.580,664 421.819,714	16.847
7	507.580,664 421.819,714	8	507.599,127 421.815,325	18.978
8	507.599,127 421.815,325	9	507.611,743 421.812,071	13.029
9	507.611,743 421.812,071	10	507.616,514 421.810,936	4.904
10	507.616,514 421.810,936	1	507.622,004 421.809,487	5.678

** Lungimile segmentelor sunt determinate în planul de proiecție Stereo 70 și sunt rotunjite la 1 milimetru.

*** Distanța dintre puncte este formată din segmente cumulate ce sunt mai mici decât valoarea 1 milimetru.

**DATE DESPRE IMOBILUL NR. 2106**

Oficiul de Cadastru și Publicitate Imobiliară ARGES
Biroul de Cadastru și Publicitate Imobiliară Campulung

A. Partea I. Descrierea imobilului

TEREN Intravilan

Adresa: Loc. Valea Mare Pravat, Nr. 154, Jud. Arges

Nr. Crt	Nr cadastral Nr. topografic	Suprafața* (mp)	Observații / Referințe
A1		Din acte: 2.355 Masurata: 2.382	Sector cadastral:23 Teren imprejmuit;

Construcții

Crt	Nr cadastral Nr. topografic	Adresa	Observații / Referințe
A1.1		Loc. Valea Mare Pravat, Nr. 154, Jud. Arges	Nr. niveluri:1; S. construita la sol:171 mp; S. construita desfasurata:171 mp;
A1.2		Loc. Valea Mare Pravat, Nr. 154, Jud. Arges	Nr. niveluri:1; S. construita la sol:51 mp; S. construita desfasurata:51 mp;

B. Partea II. Proprietari și acte

Inscrieri privitoare la dreptul de proprietate și alte drepturi reale		Referințe
/		
Act Administrativ nr. 11966, din 09/06/1993 emis de CJPSDPAT ARGES;		
B1	Intabulare, drept de PROPRIETATE, dobandit prin Reconstituire, cota actuala 1/1, cota initiala 1/1 1) RĂCĂȘANU CONSTANTIN, lipsă CNP	A1
Act Normativ nr. 7, din 13/03/1996 emis de PARLAMENT (art. 12 alin. 16);		
B2	Intabulare, drept de PROPRIETATE, dobandit prin Construire, cota actuala 1/1, cota initiala 1/1 1) RĂCĂȘANU CONSTANTIN, lipsă CNP	A1.1, A1.2

C. Partea III. SARCINI .

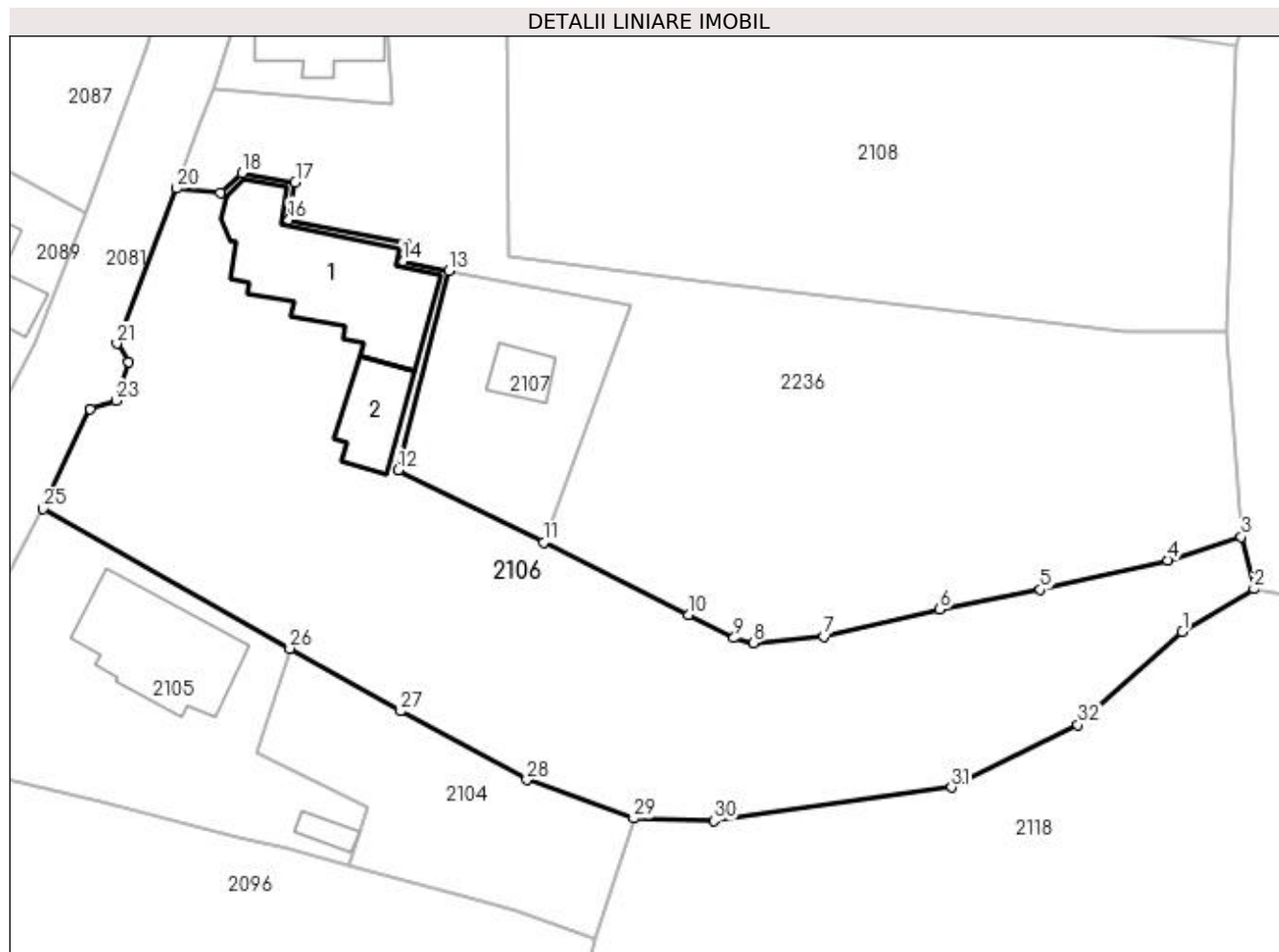
Inscrieri privind dezmembramentele dreptului de proprietate, drepturi reale de garanție și sarcini	Referințe
NU SUNT	

Anexa Nr. 1 La Partea I

Teren

Nr cadastral	Suprafața (mp)*	Observații / Referințe
	Din acte: 2.355 Masurata: 2.382	

* Suprafața este determinată în planul de proiecție Stereo 70.



Date referitoare la teren

Crt	Categorie folosință	Intravilan	Suprafața (mp)	Tarla	Parcelă	Nr. topo	Observații / Referințe
1	curți construcții	DA	521	11	611,615	-	În act se regăsește P612
2	arabil	DA	690	11	615,616	-	
3	faneata	DA	1.171	11	613,615	-	

Date referitoare la construcții

Crt	Număr	Destinație construcție	Supraf. (mp)	Situație juridică	Observații / Referințe
A1.1		construcții de locuințe	171	Cu acte	Nr. niveluri:1; S. construita la sol:171 mp; S. construita desfasurata:171 mp;
A1.2		construcții anexa	51	Cu acte	Nr. niveluri:1; S. construita la sol:51 mp; S. construita desfasurata:51 mp;

Lungime Segmente

1) Valorile lungimilor segmentelor sunt obținute din proiecție în plan.

Punct început	X / Y	Punct sfârșit	X / Y	Lungime segment (** (m)
1	507.699,07 421.831,053	2	507.705,705 421.834,991	7.716

Punct început	X / Y	Punct sfârșit	X / Y	Lungime segment (** (m)
2	507.705,705 421.834,991	3	507.704,521 421.839,813	4.965

Punct început	X / Y	Punct sfârșit	X / Y	Lungime segment (** (m))
3	507.704,521 421.839,813	4	507.697,741 421.837,664	7.112
5	507.685,961 421.834,939	6	507.676,666 421.833,097	9.476
7	507.665,937 421.830,601	8	507.659,447 421.829,998	6.518
9	507.657,639 421.830,46	10	507.653,431 421.832,598	4.72
11	507.640,024 421.839,297	12	507.626,617 421.845,996	14.987
13	507.631,251 421.864,374	14	507.627,017 421.865,27	4.328
15	507.627,368 421.866,876	16	507.616,476 421.869,1	11.117
17	507.617,076 421.872,566	18	507.612,158 421.873,417	4.991
19	507.610,173 421.871,631	20	507.606,141 421.872,001	4.049
21	507.600,591 421.857,674	22	507.601,712 421.855,972	2.038
23	507.600,516 421.852,384	24	507.598,111 421.851,642	2.517
25	507.593,794 421.842,397	26	507.616,584 421.829,483	26.195
27	507.626,822 421.823,682	28	507.638,506 421.817,357	13.286
29	507.648,368 421.813,78	30	507.655,789 421.813,563	7.424
31	507.677,75 421.816,659	32	507.689,434 421.822,445	13.038

Punct început	X / Y	Punct sfârșit	X / Y	Lungime segment (** (m))
4	507.697,741 421.837,664	5	507.685,961 421.834,939	12.091
6	507.676,666 421.833,097	7	507.665,937 421.830,601	11.016
8	507.659,447 421.829,998	9	507.657,639 421.830,46	1.866
10	507.653,431 421.832,598	11	507.640,024 421.839,297	14.987
12	507.626,617 421.845,996	13	507.631,251 421.864,374	18.953
14	507.627,017 421.865,27	15	507.627,368 421.866,876	1.644
16	507.616,476 421.869,1	17	507.617,076 421.872,566	3.518
18	507.612,158 421.873,417	19	507.610,173 421.871,631	2.67
20	507.606,141 421.872,001	21	507.600,591 421.857,674	15.364
22	507.601,712 421.855,972	23	507.600,516 421.852,384	3.782
24	507.598,111 421.851,642	25	507.593,794 421.842,397	10.203
26	507.616,584 421.829,483	27	507.626,822 421.823,682	11.767
28	507.638,506 421.817,357	29	507.648,368 421.813,78	10.491
30	507.655,789 421.813,563	31	507.677,75 421.816,659	22.178
32	507.689,434 421.822,445	1	507.699,07 421.831,053	12.921

** Lungimile segmentelor sunt determinate în planul de proiecție Stereo 70 și sunt rotunjite la 1 milimetru.

*** Distanța dintre puncte este formată din segmente cumulate ce sunt mai mici decât valoarea 1 milimetru.

**DATE DESPRE IMOBILUL NR. 2107**

Oficiul de Cadastru și Publicitate Imobiliară ARGES
Biroul de Cadastru și Publicitate Imobiliară Campulung

A. Partea I. Descrierea imobilului

TEREN Intravilan

Adresa: Loc. Valea Mare Pravat, Jud. Arges

Nr. Crt	Nr cadastral Nr. topografic	Suprafața* (mp)	Observații / Referințe
A1		335	Sector cadastral:23 Teren imprejmuit;

Construcții

Crt	Nr cadastral Nr. topografic	Adresa	Observații / Referințe
A1.1		Loc. Valea Mare Pravat, Jud. Arges	Nr. niveluri:1; S. construita la sol:24 mp; S. construita desfasurata:24 mp;

B. Partea II. Proprietari și acte

Inscrieri privitoare la dreptul de proprietate și alte drepturi reale		Referințe
/		
Act Notarial nr. 3373, din 30/05/1995 emis de NOTARIATUL DE STAT LOCAL CAMPULUNG;		
B1	Intabulare, drept de PROPRIETATE bun comun , dobandit prin Conventie, cota actuala 1/1, cota initiala 1/1 1) RĂCĂȘAN DORIN, căsătorit cu 2) RĂCĂȘAN RODICA, lipsă CNP	A1
B2	Intabulare, drept de PROPRIETATE bun comun , dobandit prin Conventie, cota actuala 13/16, cota initiala 13/16 1) RĂCĂȘAN DORIN, căsătorit cu 2) RĂCĂȘAN RODICA, lipsă CNP	A1.1
Act Normativ nr. 7, din 13/03/1996 emis de PARLAMENT (art. 13 alin. 15);		
B3	Inscrierea provizorie, drept de PROPRIETATE, dobandit prin Lege, cota actuala 3/16, cota initiala 3/16 1) COMUNA VALEA MARE PRAVAT, CIF:5010196	A1.1

C. Partea III. SARCINI .

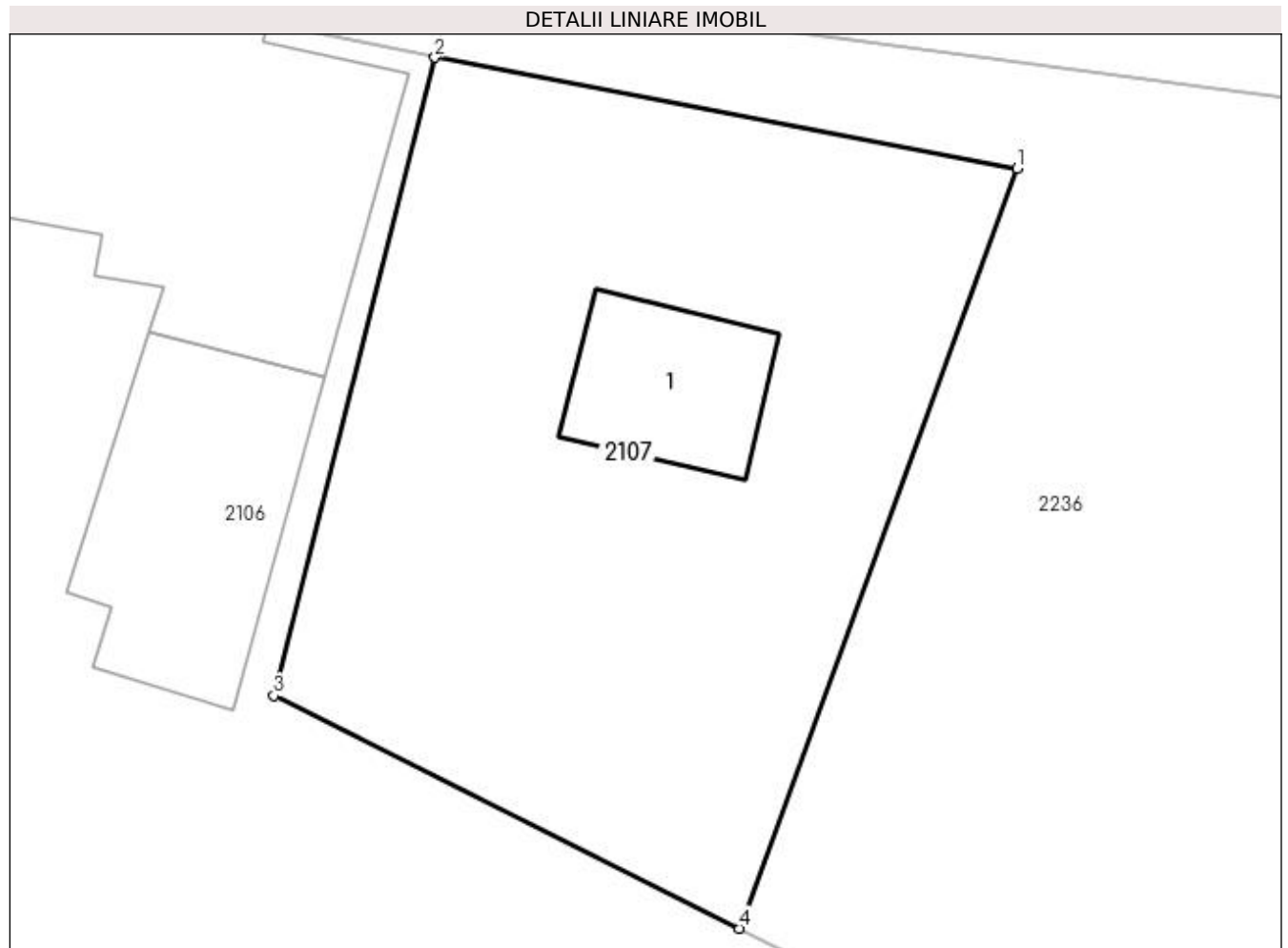
Inscrieri privind dezmembramintele dreptului de proprietate, drepturi reale de garanție și sarcini	Referințe
NU SUNT	

Anexa Nr. 1 La Partea I

Teren

Nr cadastral	Suprafața (mp)*	Observații / Referințe
	335	

* Suprafața este determinată în planul de proiecție Stereo 70.



Date referitoare la teren

Crt	Categorie folosință	Intra vilan	Suprafața (mp)	Tarla	Parcelă	Nr. topo	Observații / Referințe
1	arabil	DA	335	11	613,615	-	

Date referitoare la construcții

Crt	Număr	Destinație construcție	Supraf. (mp)	Situație juridică	Observații / Referințe
A1.1		construcții anexa	24	Cu acte	Nr. niveluri:1; S. construita la sol:24 mp; S. construita desfasurata:24 mp;

Lungime Segmente

1) Valorile lungimilor segmentelor sunt obținute din proiecție în plan.

Punct început	X / Y	Punct sfârșit	X / Y	Lungime segment (** (m)
1	507.648,018 421.861,187	2	507.631,251 421.864,374	17.067
2	507.631,251 421.864,374	3	507.626,617 421.845,996	18.953
3	507.626,617 421.845,996	4	507.640,024 421.839,297	14.987
4	507.640,024 421.839,297	1	507.648,018 421.861,187	23.304

**** Lungimile segmentelor sunt determinate în planul de proiecție Stereo 70 și sunt rotunjite la 1 milimetru.**

***** Distanța dintre puncte este formată din segmente cumulate ce sunt mai mici decât valoarea 1 milimetru.**

**DATE DESPRE IMOBILUL NR. 2108**

Oficiul de Cadastru și Publicitate Imobiliară ARGES
Biroul de Cadastru și Publicitate Imobiliară Campulung

A. Partea I. Descrierea imobilului

TEREN Intravilan

Nr. CF vechi:862

Nr. cadastral vechi:1053

Adresa: Loc. Valea Mare Pravat, Str Valea Lui Neci, Nr. 155, Jud. Arges, pct. "Caminul Casei"

Nr. Crt	Nr cadastral Nr. topografic	Suprafața* (mp)	Observații / Referințe
A1	80125	2.130	Sector cadastral:23 Teren neimprejmuit;

Construcții

Crt	Nr cadastral Nr. topografic	Adresa	Observații / Referințe
A1.1	80125-C1	Loc. Valea Mare Pravat, Str Valea Lui Neci, Nr. 155, Jud. Arges, pct. "Caminul Casei"	Nr. niveluri:1; S. construita la sol:102 mp; S. construita desfasurata:102 mp;
A1.2		Loc. Valea Mare Pravat, Str Valea Lui Neci, Nr. 155, Jud. Arges, pct. "Caminul Casei"	Nr. niveluri:1; S. construita la sol:30 mp; S. construita desfasurata:30 mp;
A1.3		Loc. Valea Mare Pravat, Str Valea Lui Neci, Nr. 155, Jud. Arges, pct. "Caminul Casei"	Nr. niveluri:1; S. construita la sol:18 mp; S. construita desfasurata:18 mp;

B. Partea II. Proprietari și acte

Inscrieri privitoare la dreptul de proprietate și alte drepturi reale		Referințe
18190 / 26/08/2022		
Act Notarial nr. 3302, din 24/08/2022 emis de Simion Aurelia Maria;		
B3	Intabulare, drept de PROPRIETATE- bun comun, dobandit prin Conventie, cota actuala 1/1, cota initiala 1/1 1) CRETESCU MARIUS, casatorit cu 2) CRETESCU ANA-NICOLETA	A1, A1.1
/		
Act Normativ nr. 7, din 13/03/1996 emis de PARLAMENT (art.12 alin16);		
B4	Intabulare, drept de PROPRIETATE, dobandit prin Construire, cota actuala 1/1, cota initiala 1/1 1) CRETESCU ANA-NICOLETA 2) CRETESCU MARIUS, casatorit cu	A1.2, A1.3

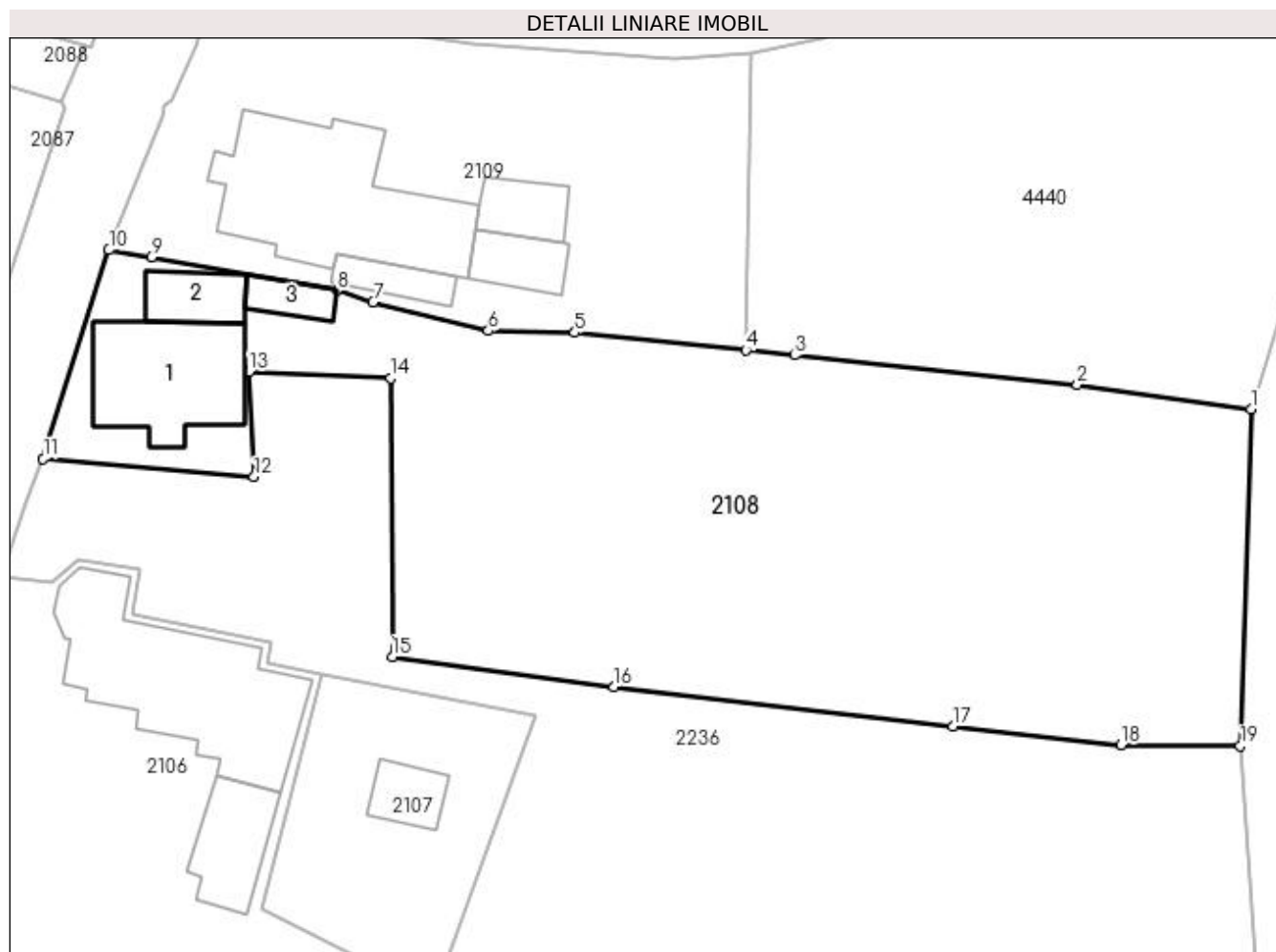
C. Partea III. SARCINI .

Inscrieri privind dezmembramintele dreptului de proprietate, drepturi reale de garanție și sarcini	Referințe
NU SUNT	

Anexa Nr. 1 La Partea I**Teren**

Nr cadastral	Suprafața (mp)*	Observații / Referințe
80125	2.130	

* Suprafața este determinată în planul de proiecție Stereo 70.

**Date referitoare la teren**

Crt	Categorie folosință	Intra vilan	Suprafața (mp)	Tarla	Parcelă	Nr. topo	Observații / Referințe
1	curți construcții	DA	343	11	609,610	-	
2	livada	DA	1.787	11	608,609	-	

Date referitoare la construcții

Crt	Număr	Destinație construcție	Supraf. (mp)	Situație juridică	Observații / Referințe
A1.1	80125-C1	construcții de locuințe	102	Cu acte	Nr. niveluri:1; S. construita la sol:102 mp; S. construita desfasurata:102 mp;
A1.2		construcții anexa	30	Cu acte	Nr. niveluri:1; S. construita la sol:30 mp; S. construita desfasurata:30 mp;
A1.3		construcții anexa	18	Cu acte	Nr. niveluri:1; S. construita la sol:18 mp; S. construita desfasurata:18 mp;

Lungime Segmente

1) Valorile lungimilor segmentelor sunt obținute din proiecție în plan.

Punct început	X / Y	Punct sfârșit	X / Y	Lungime segment (** (m)
1	507.704,033 421.885,162	2	507.690,434 421.887,059	13.731

Punct început	X / Y	Punct sfârșit	X / Y	Lungime segment (** (m)
2	507.690,434 421.887,059	3	507.668,309 421.889,352	22.244
3	507.668,309 421.889,352	4	507.664,477 421.889,744	3.852
4	507.664,477 421.889,744	5	507.651,094 421.891,115	13.453
5	507.651,094 421.891,115	6	507.644,307 421.891,267	6.789
6	507.644,307 421.891,267	7	507.635,294 421.893,509	9.288
7	507.635,294 421.893,509	8	507.632,473 421.894,433	2.968
8	507.632,473 421.894,433	9	507.617,936 421.897,028	14.767
9	507.617,936 421.897,028	10	507.614,624 421.897,587	3.359
10	507.614,624 421.897,587	11	507.609,472 421.881,264	17.117
11	507.609,472 421.881,264	12	507.625,987 421.879,842	16.576
12	507.625,987 421.879,842	13	507.625,588 421.888,076	8.244
13	507.625,588 421.888,076	14	507.636,699 421.887,569	11.123
14	507.636,699 421.887,569	15	507.636,819 421.865,768	21.801
15	507.636,819 421.865,768	16	507.654,169 421.863,416	17.509
16	507.654,169 421.863,416	17	507.680,695 421.860,313	26.707
17	507.680,695 421.860,313	18	507.693,85 421.858,862	13.235
18	507.693,85 421.858,862	19	507.703,193 421.858,795	9.343
19	507.703,193 421.858,795	1	507.704,033 421.885,162	26.38

** Lungimile segmentelor sunt determinate în planul de proiecție Stereo 70 și sunt rotunjite la 1 milimetru.

*** Distanța dintre puncte este formată din segmente cumulate ce sunt mai mici decât valoarea 1 milimetru.

**DATE DESPRE IMOBILUL NR. 2109**

Oficiul de Cadastru și Publicitate Imobiliară ARGES
Biroul de Cadastru și Publicitate Imobiliară Campulung

A. Partea I. Descrierea imobilului

TEREN Intravilan

Adresa: Loc. Valea Mare Pravat, Nr. 156, Jud. Arges

Nr. Crt	Nr cadastral Nr. topografic	Suprafața* (mp)	Observații / Referințe
A1		1.000	Sector cadastral:23 Teren imprejmuit;

Construcții

Crt	Nr cadastral Nr. topografic	Adresa	Observații / Referințe
A1.1		Loc. Valea Mare Pravat, Nr. 156, Jud. Arges	Nr. niveluri:1; S. construita la sol:171 mp; S. construita desfasurata:171 mp;
A1.2		Loc. Valea Mare Pravat, Nr. 156, Jud. Arges	Nr. niveluri:1; S. construita la sol:22 mp; S. construita desfasurata:22 mp;
A1.3		Loc. Valea Mare Pravat, Nr. 156, Jud. Arges	Nr. niveluri:1; S. construita la sol:29 mp; S. construita desfasurata:29 mp;
A1.4		Loc. Valea Mare Pravat, Nr. 156, Jud. Arges	Nr. niveluri:1; S. construita la sol:30 mp; S. construita desfasurata:30 mp;

B. Partea II. Proprietari și acte

Inscrieri privitoare la dreptul de proprietate și alte drepturi reale		Referințe
/		
Act Normativ nr. 7, din 13/03/1996 emis de PARLAMENT (art. 13 alin. 15);		
B1	Inscrierea provizorie, drept de PROPRIETATE, dobandit prin Lege, cota actuala 1/1, cota initiala 1/1 1) COMUNA VALEA MARE PRAVĂȚ , CIF:5010196	A1
Act Normativ nr. 7, din 13/03/1996 emis de PARLAMENT (art. 12 alin. 16);		
B2	Intabulare, drept de PROPRIETATE, dobandit prin Construire, cota actuala 1/1, cota initiala 1/1 1) MANOLE CONSTANTIN 2) MANOLE CECILIA	A1.1, A1.2, A1.3, A1.4

C. Partea III. SARCINI .

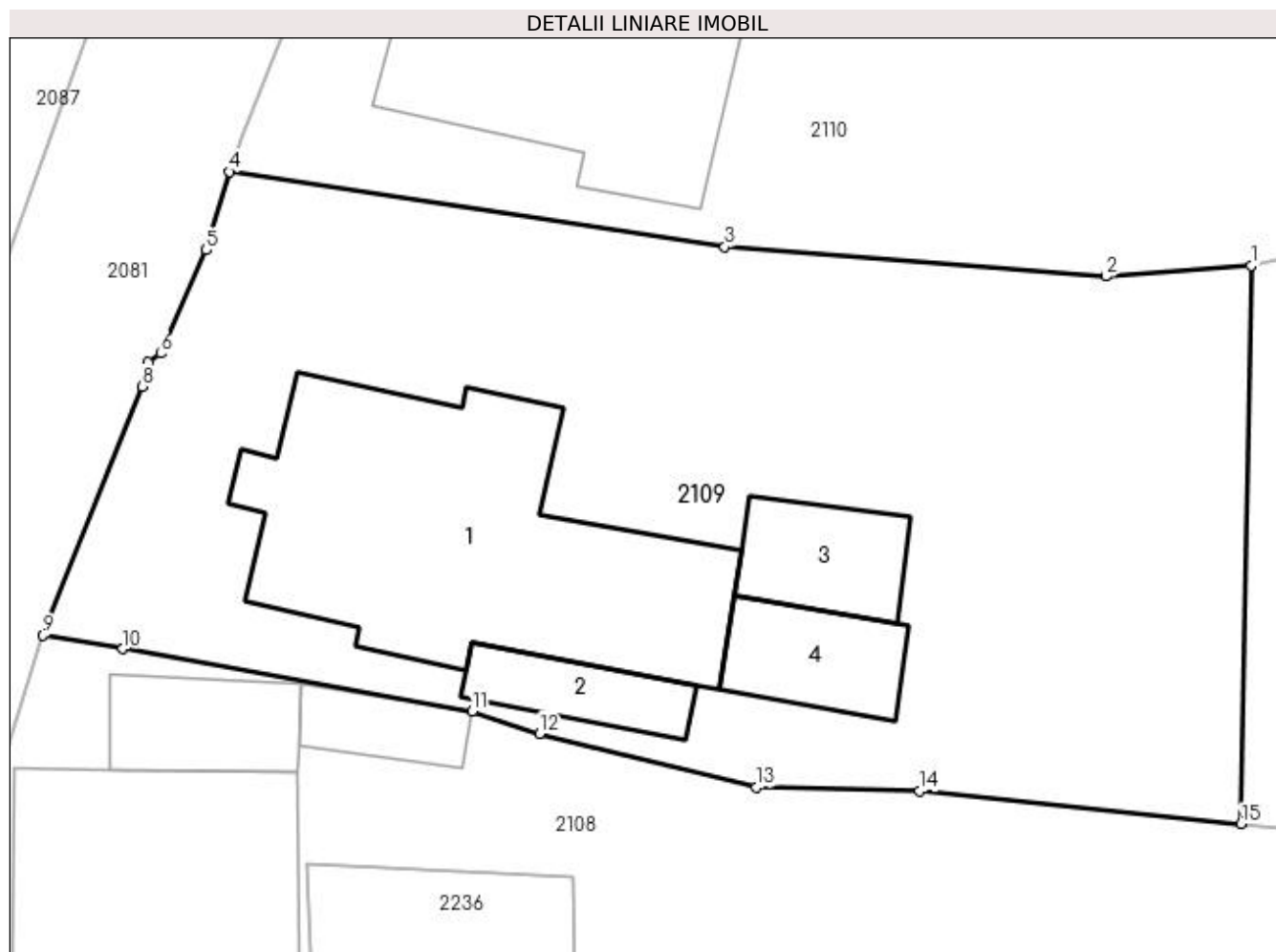
Inscrieri privind dezmembramintele dreptului de proprietate, drepturi reale de garanție și sarcini	Referințe
NU SUNT	

Anexa Nr. 1 La Partea I

Teren

Nr cadastral	Suprafața (mp)*	Observații / Referințe
	1.000	

* Suprafața este determinată în planul de proiecție Stereo 70.



Date referitoare la teren

Crt	Categorie folosință	Intravilan	Suprafața (mp)	Tarla	Parcelă	Nr. topo	Observații / Referințe
1	curți construcții	DA	885	11	606,607	-	
2	arabil	DA	115	11	607	-	

Date referitoare la construcții

Crt	Număr	Destinație construcție	Supraf. (mp)	Situație juridică	Observații / Referințe
A1.1		construcții de locuințe	171	Cu acte	Nr. niveluri:1; S. construita la sol:171 mp; S. construita desfasurata:171 mp;
A1.2		construcții anexa	22	Cu acte	Nr. niveluri:1; S. construita la sol:22 mp; S. construita desfasurata:22 mp;
A1.3		construcții anexa	29	Cu acte	Nr. niveluri:1; S. construita la sol:29 mp; S. construita desfasurata:29 mp;
A1.4		construcții anexa	30	Cu acte	Nr. niveluri:1; S. construita la sol:30 mp; S. construita desfasurata:30 mp;

Lungime Segmente

1) Valorile lungimilor segmentelor sunt obținute din proiecție în plan.

Punct început	X / Y	Punct sfârșit	X / Y	Lungime segment (** (m)
---------------	-------	---------------	-------	-------------------------

Punct început	X / Y	Punct sfârșit	X / Y	Lungime segment (** (m)
1	507.664,896 421.912,962	2	507.658,843 421.912,523	6.069
2	507.658,843 421.912,523	3	507.642,998 421.913,751	15.893
3	507.642,998 421.913,751	4	507.622,362 421.916,875	20.871
4	507.622,362 421.916,875	5	507.621,421 421.913,619	3.389
5	507.621,421 421.913,619	6	507.619,512 421.909,32	4.704
6	507.619,512 421.909,32	7	507.619,0 421.908,938	0.639
7	507.619,0 421.908,938	8	507.618,739 421.907,952	1.02
8	507.618,739 421.907,952	9	507.614,624 421.897,587	11.152
9	507.614,624 421.897,587	10	507.617,936 421.897,028	3.359
10	507.617,936 421.897,028	11	507.632,473 421.894,433	14.767
11	507.632,473 421.894,433	12	507.635,294 421.893,509	2.968
12	507.635,294 421.893,509	13	507.644,307 421.891,267	9.288
13	507.644,307 421.891,267	14	507.651,094 421.891,115	6.789
14	507.651,094 421.891,115	15	507.664,477 421.889,744	13.453
15	507.664,477 421.889,744	1	507.664,896 421.912,962	23.222

** Lungimile segmentelor sunt determinate în planul de proiecție Stereo 70 și sunt rotunjite la 1 milimetru.

*** Distanța dintre puncte este formată din segmente cumulate ce sunt mai mici decât valoarea 1 milimetru.



DATE DESPRE IMOBILUL NR. 2110

Oficiul de Cadastru și Publicitate Imobiliară ARGES
Biroul de Cadastru și Publicitate Imobiliară Campulung

A. Partea I. Descrierea imobilului

TEREN Intravilan

Adresa: Loc. Valea Mare Pravat, Nr. 157, Jud. Arges

Nr. Crt	Nr cadastral Nr. topografic	Suprafața* (mp)	Observații / Referințe
A1		1.654	Sector cadastral:23 Teren imprejmuit;

Construcții

Crt	Nr cadastral Nr. topografic	Adresa	Observații / Referințe
A1.1		Loc. Valea Mare Pravat, Nr. 157, Jud. Arges	Nr. niveluri:1; S. construita la sol:144 mp; S. construita desfasurata:144 mp;
A1.2		Loc. Valea Mare Pravat, Nr. 157, Jud. Arges	Nr. niveluri:1; S. construita la sol:44 mp; S. construita desfasurata:44 mp;
A1.3		Loc. Valea Mare Pravat, Nr. 157, Jud. Arges	Nr. niveluri:1; S. construita la sol:35 mp; S. construita desfasurata:35 mp;
A1.4		Loc. Valea Mare Pravat, Nr. 157, Jud. Arges	Nr. niveluri:1; S. construita la sol:23 mp; S. construita desfasurata:23 mp;
A1.5		Loc. Valea Mare Pravat, Nr. 157, Jud. Arges	Nr. niveluri:1; S. construita la sol:7 mp; S. construita desfasurata:7 mp;
A1.6		Loc. Valea Mare Pravat, Nr. 157, Jud. Arges	Nr. niveluri:1; S. construita la sol:65 mp; S. construita desfasurata:65 mp;

B. Partea II. Proprietari și acte

Inscrieri privitoare la dreptul de proprietate și alte drepturi reale	Referințe
/	
Act Normativ nr. 7, din 13/03/1996 emis de PARLAMENT (art. 13 alin. 15);	
B1	Inscrierea provizorie, drept de PROPRIETATE, dobandit prin Lege, cota actuala 1/1, cota initiala 1/1 1) COMUNA VALEA MARE PRAVĂȚ , CIF:5010196
Act Normativ nr. 7, din 13/03/1996 emis de PARLAMENT (art. 12 alin. 16);	
B3	Intabulare, drept de PROPRIETATE, dobandit prin Construire, cota actuala 1/1, cota initiala 1/1 1) BOROȘIANU PETRU

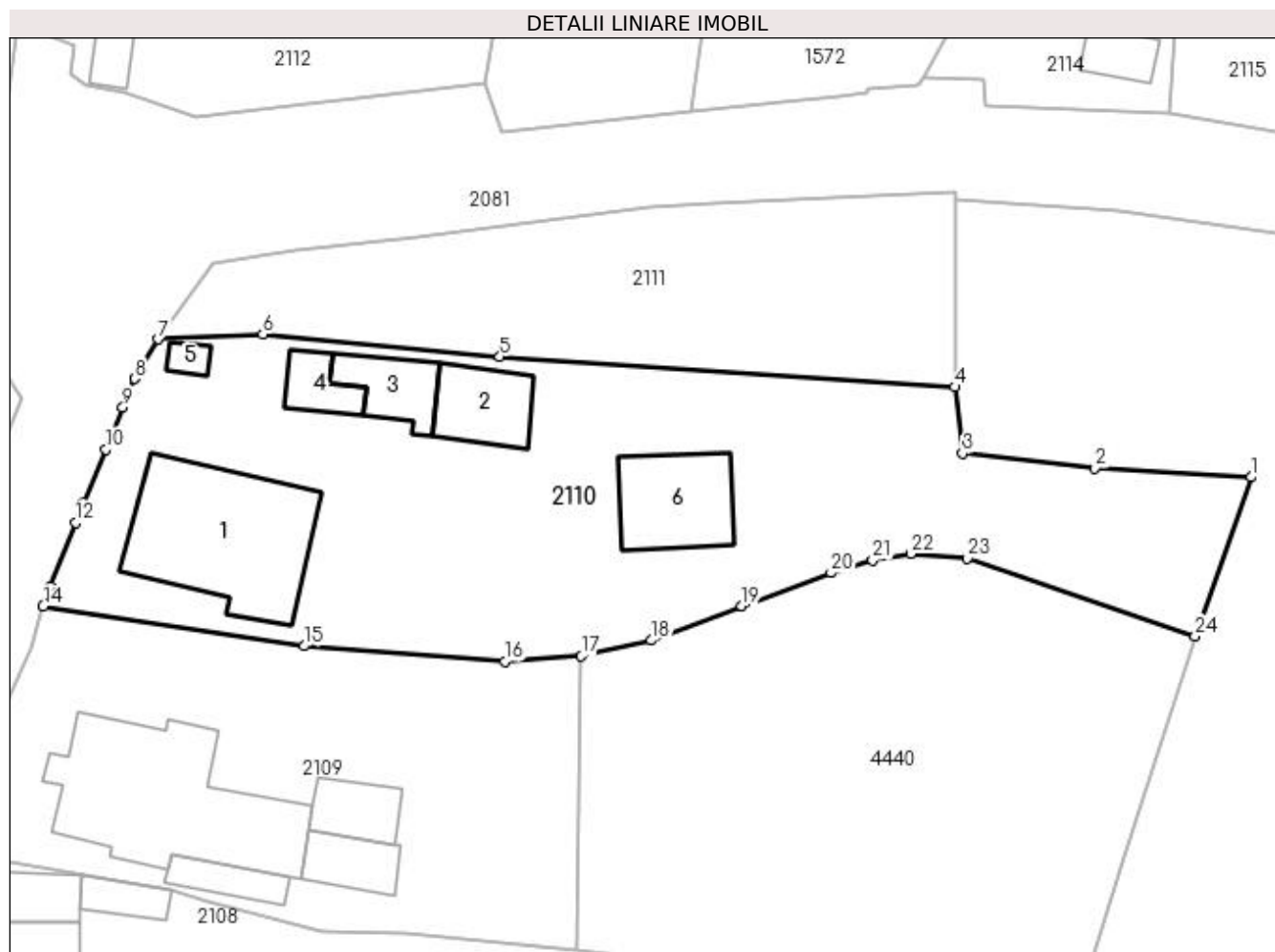
C. Partea III. SARCINI .

Inscrieri privind dezmembramintele dreptului de proprietate, drepturi reale de garanție și sarcini	Referințe
NU SUNT	

Anexa Nr. 1 La Partea I**Teren**

Nr cadastral	Suprafața (mp)*	Observații / Referințe
	1.654	

* Suprafața este determinată în planul de proiecție Stereo 70.

**Date referitoare la teren**

Crt	Categorie folosință	Intra vilan	Suprafața (mp)	Tarla	Parcelă	Nr. topo	Observații / Referințe
1	curți constructii	DA	902	11	605-607	-	
2	faneata	DA	752	11	605-607	-	

Date referitoare la construcții

Crt	Număr	Destinație construcție	Supraf. (mp)	Situație juridică	Observații / Referințe
A1.1		construcții de locuințe	144	Cu acte	Nr. niveluri:1; S. construita la sol:144 mp; S. construita desfasurata:144 mp;
A1.2		construcții anexa	44	Cu acte	Nr. niveluri:1; S. construita la sol:44 mp; S. construita desfasurata:44 mp;
A1.3		construcții anexa	35	Cu acte	Nr. niveluri:1; S. construita la sol:35 mp; S. construita desfasurata:35 mp;
A1.4		construcții anexa	23	Cu acte	Nr. niveluri:1; S. construita la sol:23 mp; S. construita desfasurata:23 mp;
A1.5		construcții anexa	7	Cu acte	Nr. niveluri:1; S. construita la sol:7 mp; S. construita desfasurata:7 mp;
A1.6		construcții anexa	65	Cu acte	Nr. niveluri:1; S. construita la sol:65 mp; S. construita desfasurata:65 mp;

Lungime Segmente

1) Valorile lungimilor segmentelor sunt obținute din proiecție în plan.

Punct început	X / Y	Punct sfârșit	X / Y	Lungime segment (** (m)
1	507.717,812 421.927,097	2	507.705,491 421.927,792	12.341
3	507.695,011 421.928,973	4	507.694,408 421.934,213	5.275
5	507.658,445 421.936,608	6	507.639,736 421.938,368	18.792
7	507.631,47 421.937,983	8	507.629,59 421.934,868	3.638
9	507.628,657 421.932,581	10	507.627,315 421.929,292	3.552
11	507.625,541 421.925,027	12	507.624,966 421.923,506	1.626
13	507.622,946 421.918,45	14	507.622,362 421.916,875	1.68
15	507.642,998 421.913,751	16	507.658,843 421.912,523	15.893
17	507.664,896 421.912,962	18	507.670,441 421.914,204	5.682
19	507.677,567 421.916,916	20	507.684,623 421.919,526	7.523
21	507.687,904 421.920,532	22	507.690,923 421.921,049	3.063
23	507.695,396 421.920,702	24	507.713,395 421.914,523	19.03

Punct început	X / Y	Punct sfârșit	X / Y	Lungime segment (** (m)
2	507.705,491 421.927,792	3	507.695,011 421.928,973	10.546
4	507.694,408 421.934,213	5	507.658,445 421.936,608	36.043
6	507.639,736 421.938,368	7	507.631,47 421.937,983	8.275
8	507.629,59 421.934,868	9	507.628,657 421.932,581	2.47
10	507.627,315 421.929,292	11	507.625,541 421.925,027	4.619
12	507.624,966 421.923,506	13	507.622,946 421.918,45	5.445
14	507.622,362 421.916,875	15	507.642,998 421.913,751	20.871
16	507.658,843 421.912,523	17	507.664,896 421.912,962	6.069
18	507.670,441 421.914,204	19	507.677,567 421.916,916	7.625
20	507.684,623 421.919,526	21	507.687,904 421.920,532	3.432
22	507.690,923 421.921,049	23	507.695,396 421.920,702	4.486
24	507.713,395 421.914,523	1	507.717,812 421.927,097	13.327

** Lungimile segmentelor sunt determinate în planul de proiecție Stereo 70 și sunt rotunjite la 1 milimetru.

*** Distanța dintre puncte este formată din segmente cumulate ce sunt mai mici decât valoarea 1 milimetru.

**DATE DESPRE IMOBILUL NR. 2111**

Oficiul de Cadastru și Publicitate Imobiliară ARGES
Biroul de Cadastru și Publicitate Imobiliară Campulung

A. Partea I. Descrierea imobilului

TEREN Intravilan

Nr. CF vechi:580
Nr. cadastral vechi:849

Adresa: Loc. Valea Mare Pravat, Jud. Arges, pct."Malul Neci"

Nr. Crt	Nr cadastral Nr. topografic	Suprafața* (mp)	Observații / Referințe
A1	80683	Din acte: 667 Masurata: 665	Sector cadastral:23 Teren imprejmuit;

B. Partea II. Proprietari și acte

Inscrieri privitoare la dreptul de proprietate și alte drepturi reale		Referințe
7401 / 28/12/2006		
Act Notarial nr. 2879, din 19/12/2006 emis de BNP GASPARG MONICA (Incheierea nr. 6135/26.05.2008);		
B1	Intabulare, drept de PROPRIETATE, dobandit prin Conventie, cota actuala 1/1, cota initiala 1/1 1) FINTOIU ELENA-CRISTINA, fosta TUDOR ELENA CRISTINA <i>OBSERVATII: (provenita din conversia CF 580); vezi notarea de sub B2 Ord</i>	A1
20917 / 28/09/2022		
Act Administrativ nr. SERIA CE nr. 243136, din 08/06/2008 emis de PRIMARIA VALEA MARE PRAVAT;		
B2	se noteaza schimbarea numelui proprietarului tabular de sub B1 Ord, ca urmare a casatoriei din TUDOR ELENA CRISTINA in FINTOIU ELENA CRISTINA, in baza certificatului de casatorie seria CE nr. 243136/08.06.2008 eliberat de Primaria comunei Valea Mare Pravat	A1

C. Partea III. SARCINI .

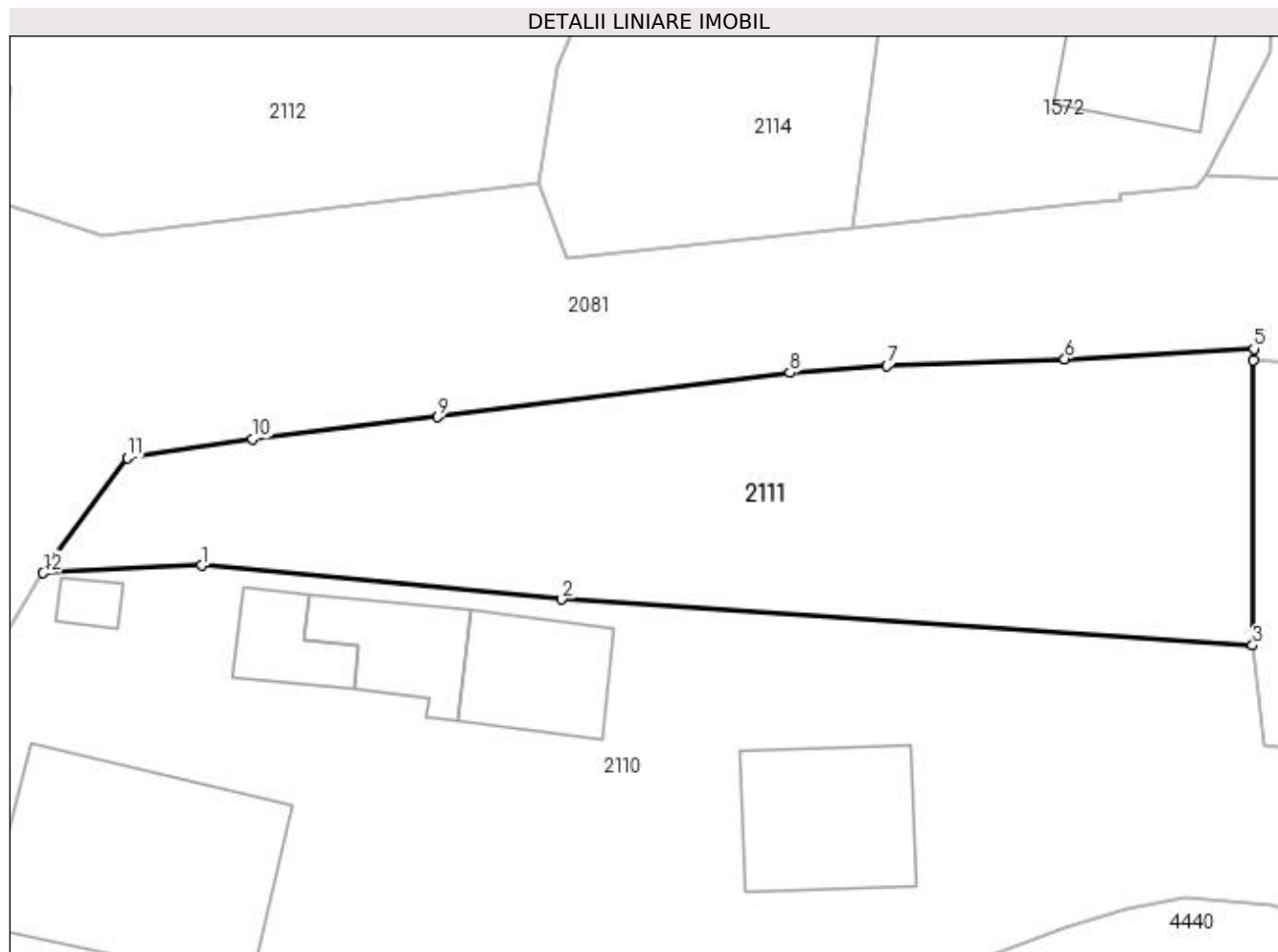
Inscrieri privind dezmembramintele dreptului de proprietate, drepturi reale de garanție și sarcini	Referințe
NU SUNT	

Anexa Nr. 1 La Partea I

Teren

Nr cadastral	Suprafața (mp)*	Observații / Referințe
80683	Din acte: 667 Masurata: 665	

* Suprafața este determinată în planul de proiecție Stereo 70.



Date referitoare la teren

Crt	Categorie folosință	Intra vilan	Suprafața (mp)	Tarla	Parcelă	Nr. topo	Observații / Referințe
1	arabil	DA	665	11	604,605	-	În act se regăsește P607

Lungime Segmente

1) Valorile lungimilor segmentelor sunt obținute din proiecție în plan.

Punct început	X / Y	Punct sfârșit	X / Y	Lungime segment (** (m)
1	507.639,736 421.938,368	2	507.658,445 421.936,608	18.792
2	507.658,445 421.936,608	3	507.694,408 421.934,213	36.043
3	507.694,408 421.934,213	4	507.694,437 421.949,058	14.845
4	507.694,437 421.949,058	5	507.694,482 421.949,647	0.591
5	507.694,482 421.949,647	6	507.684,637 421.949,119	9.859

Punct început	X / Y	Punct sfârșit	X / Y	Lungime segment (** (m)
6	507.684,637 421.949,119	7	507.675,39 421.948,753	9.254
7	507.675,39 421.948,753	8	507.670,333 421.948,407	5.069
8	507.670,333 421.948,407	9	507.652,003 421.946,102	18.474
9	507.652,003 421.946,102	10	507.642,359 421.944,942	9.714
10	507.642,359 421.944,942	11	507.635,836 421.943,975	6.594
11	507.635,836 421.943,975	12	507.631,47 421.937,983	7.414
12	507.631,47 421.937,983	1	507.639,736 421.938,368	8.275

** Lungimile segmentelor sunt determinate în planul de proiecție Stereo 70 și sunt rotunjite la 1 milimetru.

*** Distanța dintre puncte este formată din segmente cumulate ce sunt mai mici decât valoarea 1 milimetru.

**DATE DESPRE IMOBILUL NR. 2112**

Oficiul de Cadastru și Publicitate Imobiliară ARGES
Biroul de Cadastru și Publicitate Imobiliară Campulung

A. Partea I. Descrierea imobilului

TEREN Intravilan

Adresa: Loc. Valea Mare Pravat, Nr. 164, Jud. Arges

Nr. Crt	Nr cadastral Nr. topografic	Suprafața* (mp)	Observații / Referințe
A1		1.470	Sector cadastral:23 Teren neimprijmit;

Construcții

Crt	Nr cadastral Nr. topografic	Adresa	Observații / Referințe
A1.1		Loc. Valea Mare Pravat, Nr. 164, Jud. Arges	Nr. niveluri:1; S. construita la sol:60 mp; S. construita desfasurata:60 mp;
A1.2		Loc. Valea Mare Pravat, Nr. 164, Jud. Arges	Nr. niveluri:1; S. construita la sol:34 mp; S. construita desfasurata:34 mp;
A1.3		Loc. Valea Mare Pravat, Nr. 164, Jud. Arges	Nr. niveluri:1; S. construita la sol:17 mp; S. construita desfasurata:17 mp;

B. Partea II. Proprietari și acte

Inscrieri privitoare la dreptul de proprietate și alte drepturi reale		Referințe
/		
Act Notarial nr. 492, din 19/04/1999 emis de NP ZIPSI CORNELIA;		
B1	Intabulare, drept de PROPRIETATE bun comun , dobandit prin Conventie, cota actuala 1/1, cota initiala 1/1 1) NEAGOE ION-GABRIEL, casatorit	A1, A1.1, A1.2
Act Normativ nr. 7, din 13/03/1996 emis de PARLAMENT (art. 12 alin. 16);		
B2	Intabulare, drept de PROPRIETATE, dobandit prin Construire, cota actuala 1/1, cota initiala 1/1 1) NEAGOE ION-GABRIEL	A1.3

C. Partea III. SARCINI .

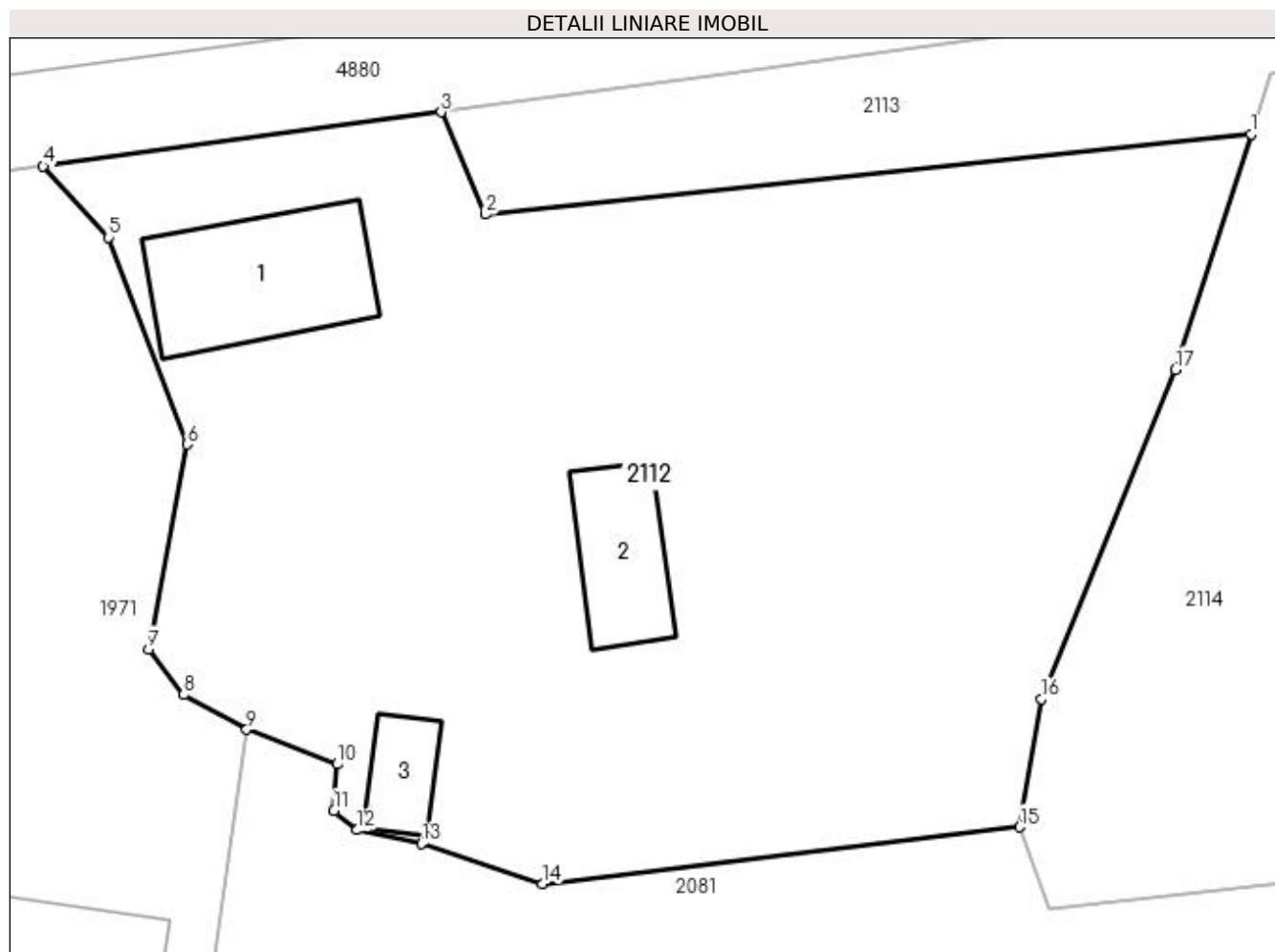
Inscrieri privind dezmembramintele dreptului de proprietate, drepturi reale de garanție și sarcini	Referințe
NU SUNT	

Anexa Nr. 1 La Partea I

Teren

Nr cadastral	Suprafața (mp)*	Observații / Referințe
	1.470	

* Suprafața este determinată în planul de proiecție Stereo 70.



Date referitoare la teren

Crt	Categorie folosință	Intra vilan	Suprafața (mp)	Tarla	Parcelă	Nr. topo	Observații / Referințe
1	curți constructii	DA	768	10	571,572	-	
2	faneata	DA	702	10	572	-	

Date referitoare la construcții

Crt	Număr	Destinație construcție	Supraf. (mp)	Situație juridică	Observații / Referințe
A1.1		construcții de locuințe	60	Cu acte	Nr. niveluri:1; S. construita la sol:60 mp; S. construita desfasurata:60 mp;
A1.2		construcții anexa	34	Cu acte	Nr. niveluri:1; S. construita la sol:34 mp; S. construita desfasurata:34 mp;
A1.3		construcții anexa	17	Cu acte	Nr. niveluri:1; S. construita la sol:17 mp; S. construita desfasurata:17 mp;

Lungime Segmente

1) Valorile lungimilor segmentelor sunt obținute din proiecție în plan.

Punct început	X / Y	Punct sfârșit	X / Y	Lungime segment (** (m)
1	507.668,254 421.991,201	2	507.631,789 421.987,379	36.665

Punct început	X / Y	Punct sfârșit	X / Y	Lungime segment (** (m)
2	507.631,789 421.987,379	3	507.629,701 421.992,246	5.296
3	507.629,701 421.992,246	4	507.610,753 421.989,66	19.124
4	507.610,753 421.989,66	5	507.613,863 421.986,284	4.59
5	507.613,863 421.986,284	6	507.617,608 421.976,434	10.538
6	507.617,608 421.976,434	7	507.615,774 421.966,691	9.914
7	507.615,774 421.966,691	8	507.617,456 421.964,53	2.738
8	507.617,456 421.964,53	9	507.620,443 421.962,866	3.419
9	507.620,443 421.962,866	10	507.624,765 421.961,215	4.627
10	507.624,765 421.961,215	11	507.624,589 421.959,004	2.218
11	507.624,589 421.959,004	12	507.625,699 421.958,085	1.441
12	507.625,699 421.958,085	13	507.628,765 421.957,43	3.135
13	507.628,765 421.957,43	14	507.634,518 421.955,527	6.06
14	507.634,518 421.955,527	15	507.657,228 421.958,229	22.87
15	507.657,228 421.958,229	16	507.658,273 421.964,329	6.189
16	507.658,273 421.964,329	17	507.664,663 421.979,993	16.917
17	507.664,663 421.979,993	1	507.668,254 421.991,201	11.769

** Lungimile segmentelor sunt determinate în planul de proiecție Stereo 70 și sunt rotunjite la 1 milimetru.

*** Distanța dintre puncte este formată din segmente cumulate ce sunt mai mici decât valoarea 1 milimetru.

**DATE DESPRE IMOBILUL NR. 2113**

Oficiul de Cadastru și Publicitate Imobiliară ARGES
Biroul de Cadastru și Publicitate Imobiliară Campulung

A. Partea I. Descrierea imobilului

TEREN Intravilan

Adresa: Loc. Valea Mare Pravat, Jud. Arges

Nr. Crt	Nr cadastral Nr. topografic	Suprafața* (mp)	Observații / Referințe
A1		655	Sector cadastral:23 Teren neimprejmuit;

B. Partea II. Proprietari și acte

Inscrieri privitoare la dreptul de proprietate și alte drepturi reale		Referințe
/		
Act Normativ nr. 7, din 13/03/1996 emis de PARLAMENT (art. 13 alin. 15);		
B1	Inscrierea provizorie, drept de PROPRIETATE, dobandit prin Lege, cota actuala 1/1, cota initiala 1/1 1) COMUNA VALEA MARE PRAVAT, CIF:5010196	A1

C. Partea III. SARCINI .

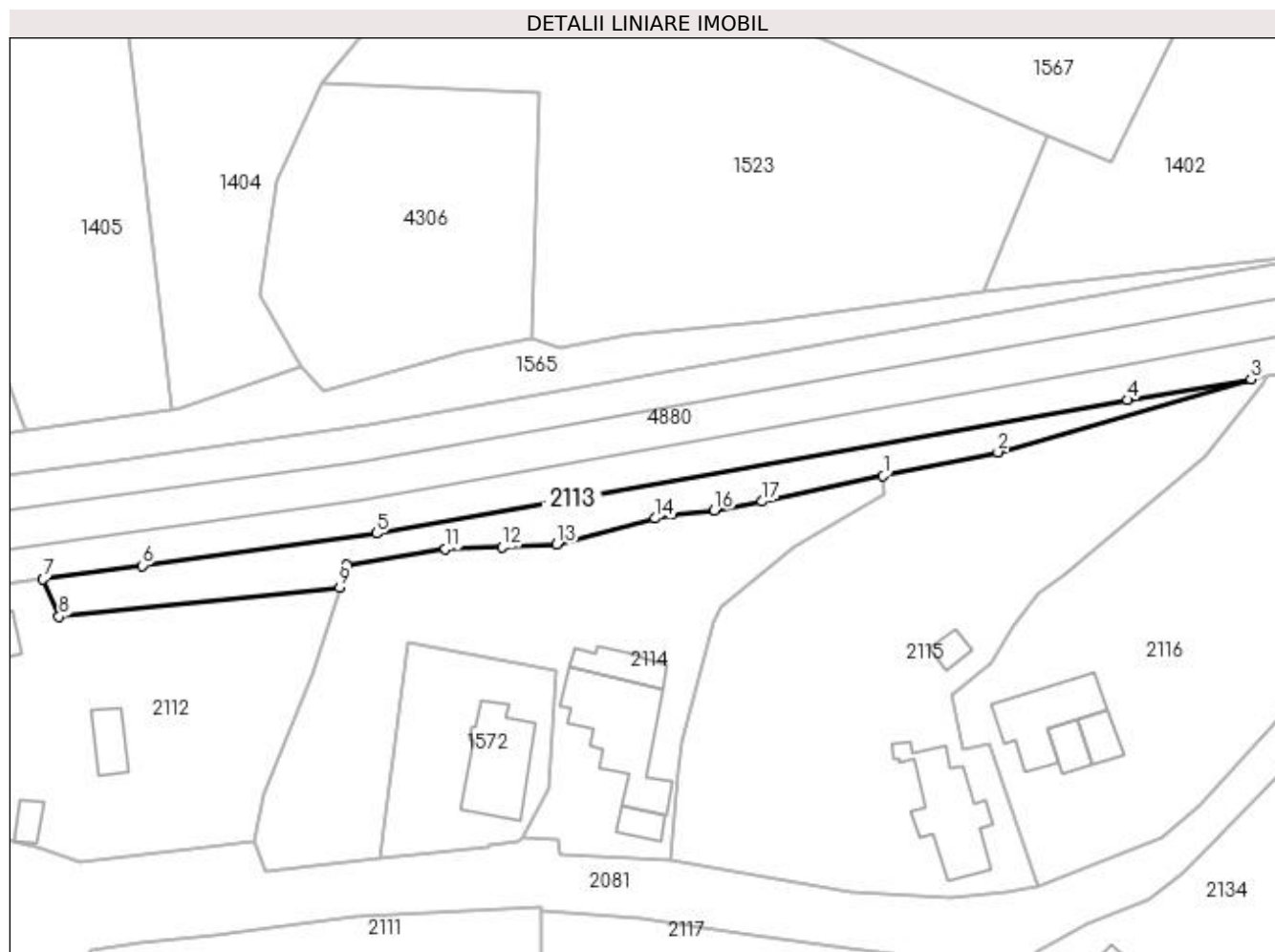
Inscrieri privind dezmembramintele dreptului de proprietate, drepturi reale de garanție și sarcini	Referințe
NU SUNT	

Anexa Nr. 1 La Partea I

Teren

Nr cadastral	Suprafața (mp)*	Observații / Referințe
	655	

* Suprafața este determinată în planul de proiecție Stereo 70.



Date referitoare la teren

Crt	Categorie folosință	Intra vilan	Suprafața (mp)	Tarla	Parcelă	Nr. topo	Observații / Referințe
1	neproductiv	DA	655	10	568	-	

Lungime Segmente

1) Valorile lungimilor segmentelor sunt obținute din proiecție în plan.

Punct început	X / Y	Punct sfârșit	X / Y	Lungime segment (** (m)
1	507.738,903 422.005,654	2	507.753,802 422.008,767	15.221
2	507.753,802 422.008,767	3	507.786,731 422.018,227	34.261
3	507.786,731 422.018,227	4	507.770,675 422.015,547	16.278
4	507.770,675 422.015,547	5	507.673,0 421.998,194	99.204
5	507.673,0 421.998,194	6	507.642,617 421.994,009	30.67

Punct început	X / Y	Punct sfârșit	X / Y	Lungime segment (** (m)
6	507.642,617 421.994,009	7	507.629,701 421.992,246	13.036
7	507.629,701 421.992,246	8	507.631,789 421.987,379	5.296
8	507.631,789 421.987,379	9	507.668,254 421.991,201	36.665
9	507.668,254 421.991,201	10	507.669,177 421.994,08	3.023
10	507.669,177 421.994,08	11	507.681,99 421.996,21	12.989
11	507.681,99 421.996,21	12	507.689,409 421.996,387	7.421
12	507.689,409 421.996,387	13	507.696,473 421.996,798	7.076
13	507.696,473 421.996,798	14	507.709,308 422.000,152	13.266
14	507.709,308 422.000,152	15	507.711,487 422.000,681	2.242
15	507.711,487 422.000,681	16	507.716,962 422.001,21	5.5
16	507.716,962 422.001,21	17	507.723,203 422.002,328	6.34
17	507.723,203 422.002,328	1	507.738,903 422.005,654	16.048

** Lungimile segmentelor sunt determinate în planul de proiecție Stereo 70 și sunt rotunjite la 1 milimetru.

*** Distanța dintre puncte este formată din segmente cumulate ce sunt mai mici decât valoarea 1 milimetru.

**DATE DESPRE IMOBILUL NR. 2114**

Oficiul de Cadastru și Publicitate Imobiliară ARGES
Biroul de Cadastru și Publicitate Imobiliară Campulung

A. Partea I. Descrierea imobilului

TEREN Intravilan

Adresa: Loc. Valea Mare Pravat, Nr. 163, Jud. Arges

Nr. Crt	Nr cadastral Nr. topografic	Suprafața* (mp)	Observații / Referințe
A1		Din acte: 4.600 Masurata: 1.751	Sector cadastral:23 Teren neimprijmit;

Construcții

Crt	Nr cadastral Nr. topografic	Adresa	Observații / Referințe
A1.1		Loc. Valea Mare Pravat, Nr. 163, Jud. Arges	Nr. niveluri:2; S. construita la sol:144 mp; S. construita desfasurata:169 mp;
A1.2		Loc. Valea Mare Pravat, Nr. 163, Jud. Arges	Nr. niveluri:1; S. construita la sol:21 mp; S. construita desfasurata:21 mp;
A1.3		Loc. Valea Mare Pravat, Nr. 163, Jud. Arges	Nr. niveluri:1; S. construita la sol:41 mp; S. construita desfasurata:41 mp;

B. Partea II. Proprietari și acte

Inscrieri privitoare la dreptul de proprietate și alte drepturi reale		Referințe
/		
Act Notarial nr. 2371, din 09/12/2015 emis de NP IONESCU CORNELIA (Certificat de mostenitor nr. 201/09.12.2015 eliberat de NP IONESCU CORNELIA; Titlu de proprietate nr.36332/03.03.1994 emis de CJPSDPAT ARGES);		
B1	Intabulare, drept de PROPRIETATE bun propriu , dobandit prin lesire Din Indiviziune, cota actuala 1/1, cota initiala 1/1 1) MANOLE GHEORGHE-ADRIAN	A1, A1.1, A1.2
Act Normativ nr. 7, din 13/03/1996 emis de PARLAMENT (art. 12 alin. 16);		
B2	Intabulare, drept de PROPRIETATE, dobandit prin Construire, cota actuala 1/1, cota initiala 1/1 1) MANOLE GHEORGHE-ADRIAN	A1.3

C. Partea III. SARCINI .

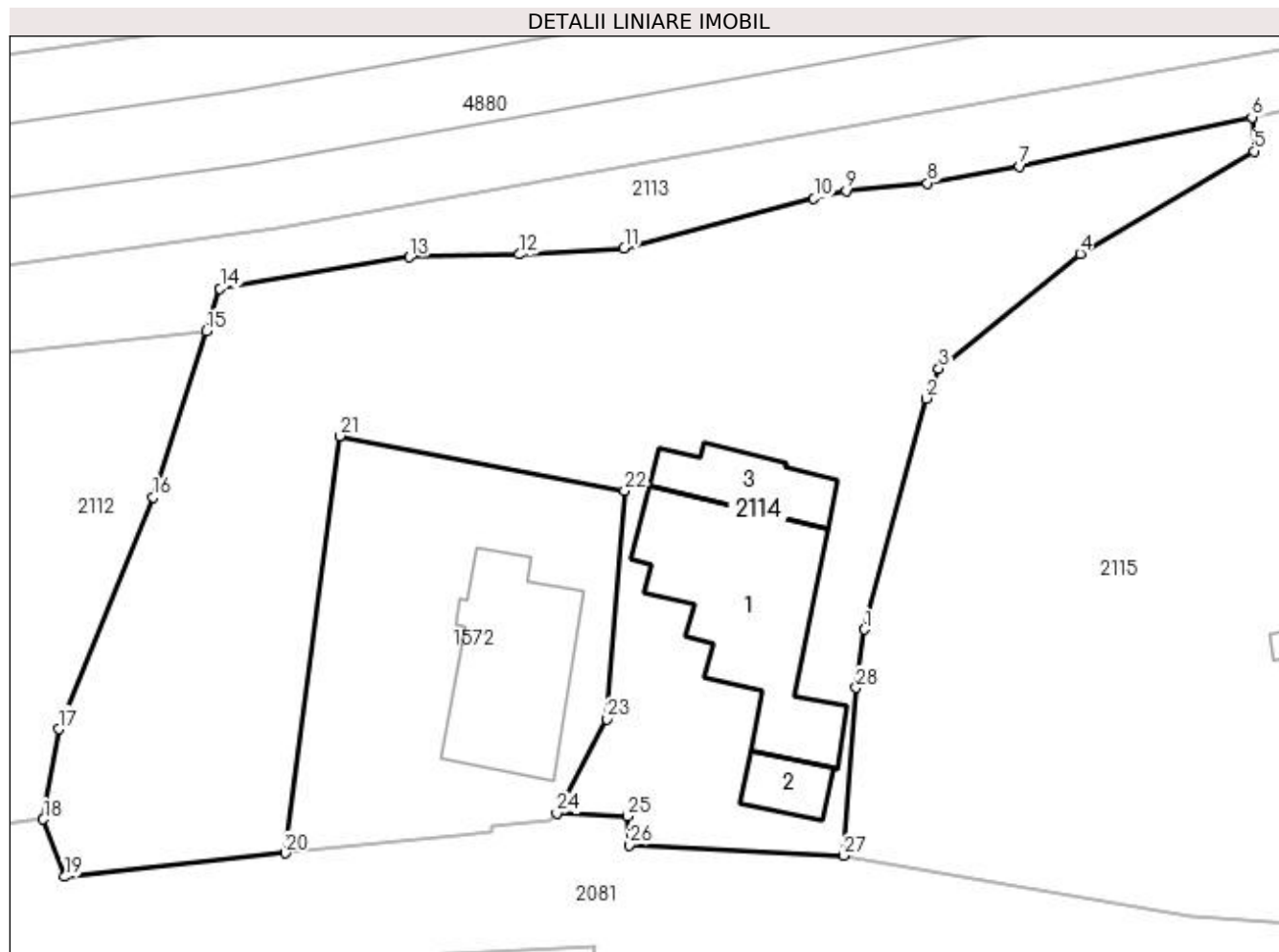
Inscrieri privind dezmembramintele dreptului de proprietate, drepturi reale de garanție și sarcini	Referințe
NU SUNT	

Anexa Nr. 1 La Partea I

Teren

Nr cadastral	Suprafața (mp)*	Observații / Referințe
	Din acte: 4.600 Masurata: 1.751	

* Suprafața este determinată în planul de proiecție Stereo 70.



Date referitoare la teren

Crt	Categorie folosință	Intravilan	Suprafața (mp)	Tarla	Parcelă	Nr. topo	Observații / Referințe
1	curți construcții	DA	756	10	573,574	-	Diferența de suprafață se regăsește în ID 1523(sector 21)
2	arabil	DA	341	10	574	-	
3	faneata	DA	654	10	573	-	

Date referitoare la construcții

Crt	Număr	Destinație construcție	Supraf. (mp)	Situație juridică	Observații / Referințe
A1.1		construcții de locuințe	144	Cu acte	Nr. niveluri:2; S. construita la sol:144 mp; S. construita desfasurata:169 mp;
A1.2		construcții anexa	21	Cu acte	Nr. niveluri:1; S. construita la sol:21 mp; S. construita desfasurata:21 mp;
A1.3		construcții anexa	41	Cu acte	Nr. niveluri:1; S. construita la sol:41 mp; S. construita desfasurata:41 mp;

Lungime Segmente

1) Valorile lungimilor segmentelor sunt obținute din proiecție în plan.

Punct început	X / Y	Punct sfârșit	X / Y	Lungime segment (** (m)	Punct început	X / Y	Punct sfârșit	X / Y	Lungime segment (** (m)
---------------	-------	---------------	-------	-------------------------	---------------	-------	---------------	-------	-------------------------

Punct început	X / Y	Punct sfârșit	X / Y	Lungime segment (** (m)	Punct început	X / Y	Punct sfârșit	X / Y	Lungime segment (** (m)
1	507.712,718 421.971,06	2	507.716,907 421.986,659	16.152	2	507.716,907 421.986,659	3	507.717,747 421.988,681	2.19
3	507.717,747 421.988,681	4	507.727,286 421.996,445	12.299	4	507.727,286 421.996,445	5	507.739,043 422.003,364	13.642
5	507.739,043 422.003,364	6	507.738,903 422.005,654	2.294	6	507.738,903 422.005,654	7	507.723,203 422.002,328	16.048
7	507.723,203 422.002,328	8	507.716,962 422.001,21	6.34	8	507.716,962 422.001,21	9	507.711,487 422.000,681	5.5
9	507.711,487 422.000,681	10	507.709,308 422.000,152	2.242	10	507.709,308 422.000,152	11	507.696,473 421.996,798	13.266
11	507.696,473 421.996,798	12	507.689,409 421.996,387	7.076	12	507.689,409 421.996,387	13	507.681,99 421.996,21	7.421
13	507.681,99 421.996,21	14	507.669,177 421.994,08	12.989	14	507.669,177 421.994,08	15	507.668,254 421.991,201	3.023
15	507.668,254 421.991,201	16	507.664,663 421.979,993	11.769	16	507.664,663 421.979,993	17	507.658,273 421.964,329	16.917
17	507.658,273 421.964,329	18	507.657,228 421.958,229	6.189	18	507.657,228 421.958,229	19	507.658,677 421.954,34	4.15
19	507.658,677 421.954,34	20	507.673,568 421.955,937	14.976	20	507.673,568 421.955,937	21	507.677,25 421.984,121	28.423
21	507.677,25 421.984,121	22	507.696,512 421.980,439	19.611	22	507.696,512 421.980,439	23	507.695,319 421.964,995	15.49
23	507.695,319 421.964,995	24	507.691,932 421.958,614	7.224	24	507.691,932 421.958,614	25	507.696,681 421.958,45	4.752
25	507.696,681 421.958,45	26	507.696,811 421.956,491	1.963	26	507.696,811 421.956,491	27	507.711,303 421.955,759	14.51
27	507.711,303 421.955,759	28	507.712,152 421.967,107	11.38	28	507.712,152 421.967,107	1	507.712,718 421.971,06	3.993

** Lungimile segmentelor sunt determinate în planul de proiecție Stereo 70 și sunt rotunjite la 1 milimetru.

*** Distanța dintre puncte este formată din segmente cumulate ce sunt mai mici decât valoarea 1 milimetru.

**DATE DESPRE IMOBILUL NR. 2115**

Oficiul de Cadastru și Publicitate Imobiliară ARGES
Biroul de Cadastru și Publicitate Imobiliară Campulung

A. Partea I. Descrierea imobilului

TEREN Intravilan

Adresa: Loc. Valea Mare Pravat, Nr. 162, Jud. Arges

Nr. Crt	Nr cadastral Nr. topografic	Suprafața* (mp)	Observații / Referințe
A1		Din acte: 1.869 Masurata: 2.355	Sector cadastral:23 Teren imprejmuit;

Construcții

Crt	Nr cadastral Nr. topografic	Adresa	Observații / Referințe
A1.1		Loc. Valea Mare Pravat, Nr. 162, Jud. Arges	Nr. niveluri:1; S. construita la sol:117 mp; S. construita desfasurata:117 mp;
A1.2		Loc. Valea Mare Pravat, Nr. 162, Jud. Arges	Nr. niveluri:1; S. construita la sol:16 mp; S. construita desfasurata:16 mp;

B. Partea II. Proprietari și acte

Inscrieri privitoare la dreptul de proprietate și alte drepturi reale		Referințe
/		
Act Administrativ nr. 29344, din 17/11/1993 emis de CJPSDPAT ARGES;		
B1	Intabulare, drept de PROPRIETATE, dobandit prin Reconstituire, cota actuala 1/1, cota initiala 1/1 1) ANDRONIC ELENA	A1
Act Normativ nr. 7, din 13/03/1996 emis de PARLAMENT (art. 12 alin. 16);		
B2	Intabulare, drept de PROPRIETATE, dobandit prin Construire, cota actuala 1/1, cota initiala 1/1 1) ANDRONIC ELENA	A1.1, A1.2

C. Partea III. SARCINI .

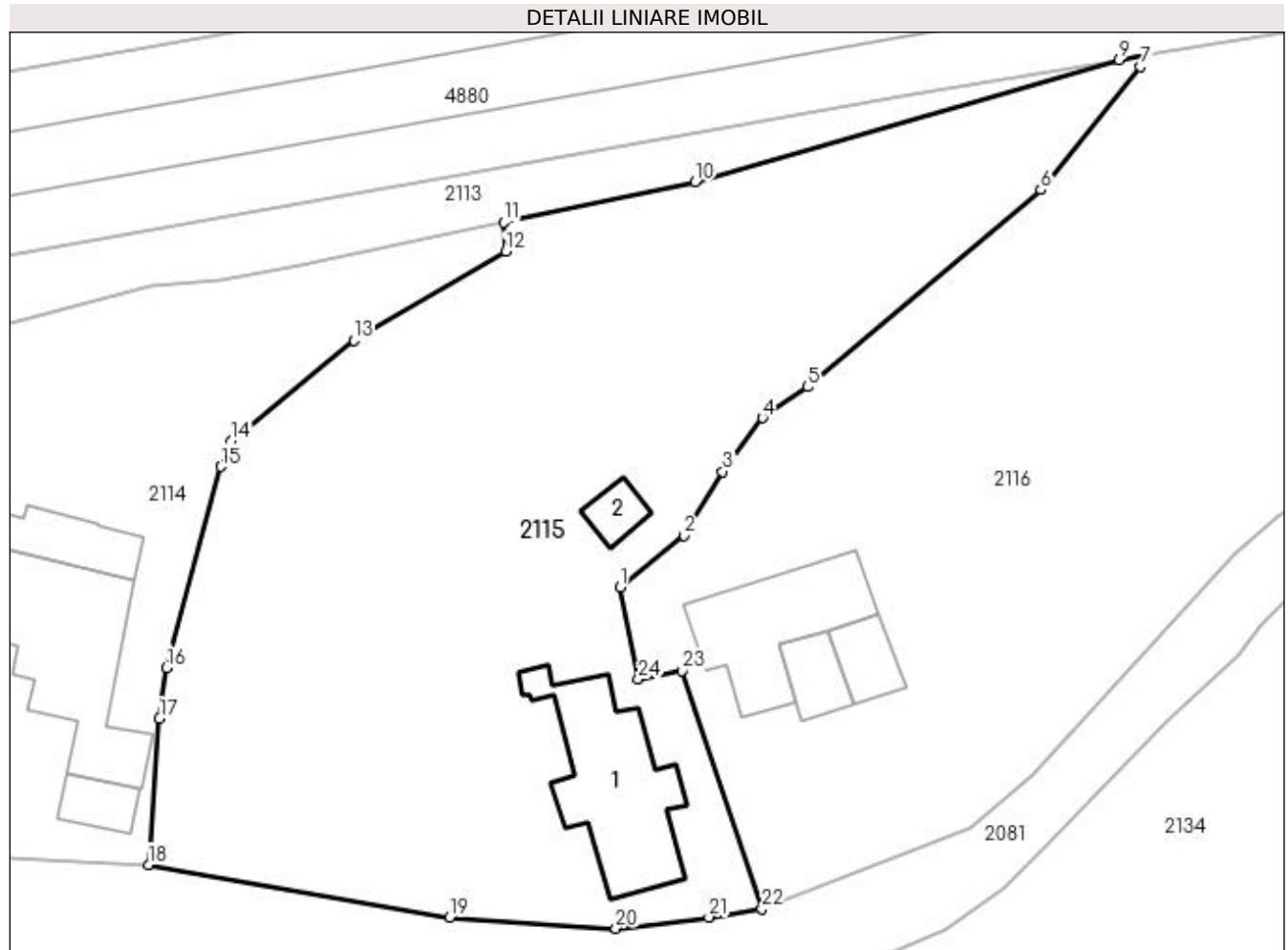
Inscrieri privind dezmembramintele dreptului de proprietate, drepturi reale de garanție și sarcini	Referințe
NU SUNT	

Anexa Nr. 1 La Partea I

Teren

Nr cadastral	Suprafața (mp)*	Observații / Referințe
	Din acte: 1.869 Masurata: 2.355	

* Suprafața este determinată în planul de proiecție Stereo 70.



Date referitoare la teren

Crt	Categorie folosință	Intravilan	Suprafața (mp)	Tarla	Parcelă	Nr. topo	Observații / Referințe
1	curți construcții	DA	387	10	575,576	-	
2	faneata	DA	713	10	575	-	
3	faneata	DA	1.255	10	575,578,579	-	

Date referitoare la construcții

Crt	Număr	Destinație construcție	Supraf. (mp)	Situație juridică	Observații / Referințe
A1.1		construcții de locuințe	117	Cu acte	Nr. niveluri:1; S. construita la sol:117 mp; S. construita desfasurata:117 mp;
A1.2		construcții anexa	16	Cu acte	Nr. niveluri:1; S. construita la sol:16 mp; S. construita desfasurata:16 mp;

Lungime Segmente

1) Valorile lungimilor segmentelor sunt obținute din proiecție în plan.

Punct început	X / Y	Punct sfârșit	X / Y	Lungime segment (** (m)
1	507.747,926 421.977,315	2	507.752,915 421.981,324	6.4

Punct început	X / Y	Punct sfârșit	X / Y	Lungime segment (** (m)
2	507.752,915 421.981,324	3	507.755,903 421.986,286	5.792

Punct început	X / Y	Punct sfârșit	X / Y	Lungime segment (** (m)
3	507.755,903 421.986,286	4	507.759,014 421.990,453	5.2
5	507.762,527 421.992,844	6	507.780,646 422.008,153	23.721
7	507.788,356 422.017,71	8	507.788,769 422.018,567	0.951
9	507.786,731 422.018,227	10	507.753,802 422.008,767	34.261
11	507.738,903 422.005,654	12	507.739,043 422.003,364	2.294
13	507.727,286 421.996,445	14	507.717,747 421.988,681	12.299
15	507.716,907 421.986,659	16	507.712,718 421.971,06	16.152
17	507.712,152 421.967,107	18	507.711,303 421.955,759	11.38
19	507.734,715 421.951,69	20	507.747,631 421.950,805	12.946
21	507.754,866 421.951,674	22	507.758,979 421.952,338	4.166
23	507.752,802 421.970,799	24	507.749,367 421.970,168	3.492

Punct început	X / Y	Punct sfârșit	X / Y	Lungime segment (** (m)
4	507.759,014 421.990,453	5	507.762,527 421.992,844	4.249
6	507.780,646 422.008,153	7	507.788,356 422.017,71	12.279
8	507.788,769 422.018,567	9	507.786,731 422.018,227	2.066
10	507.753,802 422.008,767	11	507.738,903 422.005,654	15.221
12	507.739,043 422.003,364	13	507.727,286 421.996,445	13.642
14	507.717,747 421.988,681	15	507.716,907 421.986,659	2.19
16	507.712,718 421.971,06	17	507.712,152 421.967,107	3.993
18	507.711,303 421.955,759	19	507.734,715 421.951,69	23.763
20	507.747,631 421.950,805	21	507.754,866 421.951,674	7.287
22	507.758,979 421.952,338	23	507.752,802 421.970,799	19.467
24	507.749,367 421.970,168	1	507.747,926 421.977,315	7.291

** Lungimile segmentelor sunt determinate în planul de proiecție Stereo 70 și sunt rotunjite la 1 milimetru.

*** Distanța dintre puncte este formată din segmente cumulate ce sunt mai mici decât valoarea 1 milimetru.

**DATE DESPRE IMOBILUL NR. 2116**

Oficiul de Cadastru și Publicitate Imobiliară ARGES
Biroul de Cadastru și Publicitate Imobiliară Campulung

A. Partea I. Descrierea imobilului

TEREN Intravilan

Adresa: Loc. Valea Mare Pravat, Nr. 161, Jud. Arges

Nr. Crt	Nr cadastral Nr. topografic	Suprafața* (mp)	Observații / Referințe
A1		4.030	Sector cadastral:23 Teren imprejmuit;

Construcții

Crt	Nr cadastral Nr. topografic	Adresa	Observații / Referințe
A1.1		Loc. Valea Mare Pravat, Nr. 161, Jud. Arges	Nr. niveluri:1; S. construita la sol:95 mp; S. construita desfasurata:95 mp;
A1.2		Loc. Valea Mare Pravat, Nr. 161, Jud. Arges	Nr. niveluri:1; S. construita la sol:25 mp; S. construita desfasurata:25 mp;
A1.3		Loc. Valea Mare Pravat, Nr. 161, Jud. Arges	Nr. niveluri:1; S. construita la sol:26 mp; S. construita desfasurata:26 mp;

B. Partea II. Proprietari și acte

Inscrieri privitoare la dreptul de proprietate și alte drepturi reale		Referințe
/		
Act Normativ nr. 7, din 13/03/1996 emis de PARLAMENT (art. 13 alin. 15);		
B1	Inscrierea provizorie, drept de PROPRIETATE, dobandit prin Lege, cota actuala 1/1, cota initiala 1/1 1) COMUNA VALEA MARE PRAVĂȚ , CIF:5010196	A1
Act Normativ nr. 7, din 13/03/1996 emis de PARLAMENT (art. 12 alin. 16);		
B3	Intabulare, drept de PROPRIETATE, dobandit prin Construire, cota actuala 1/1, cota initiala 1/1 1) ALDIS GHEORGHE , lipsă CNP	A1.1, A1.2, A1.3

C. Partea III. SARCINI .

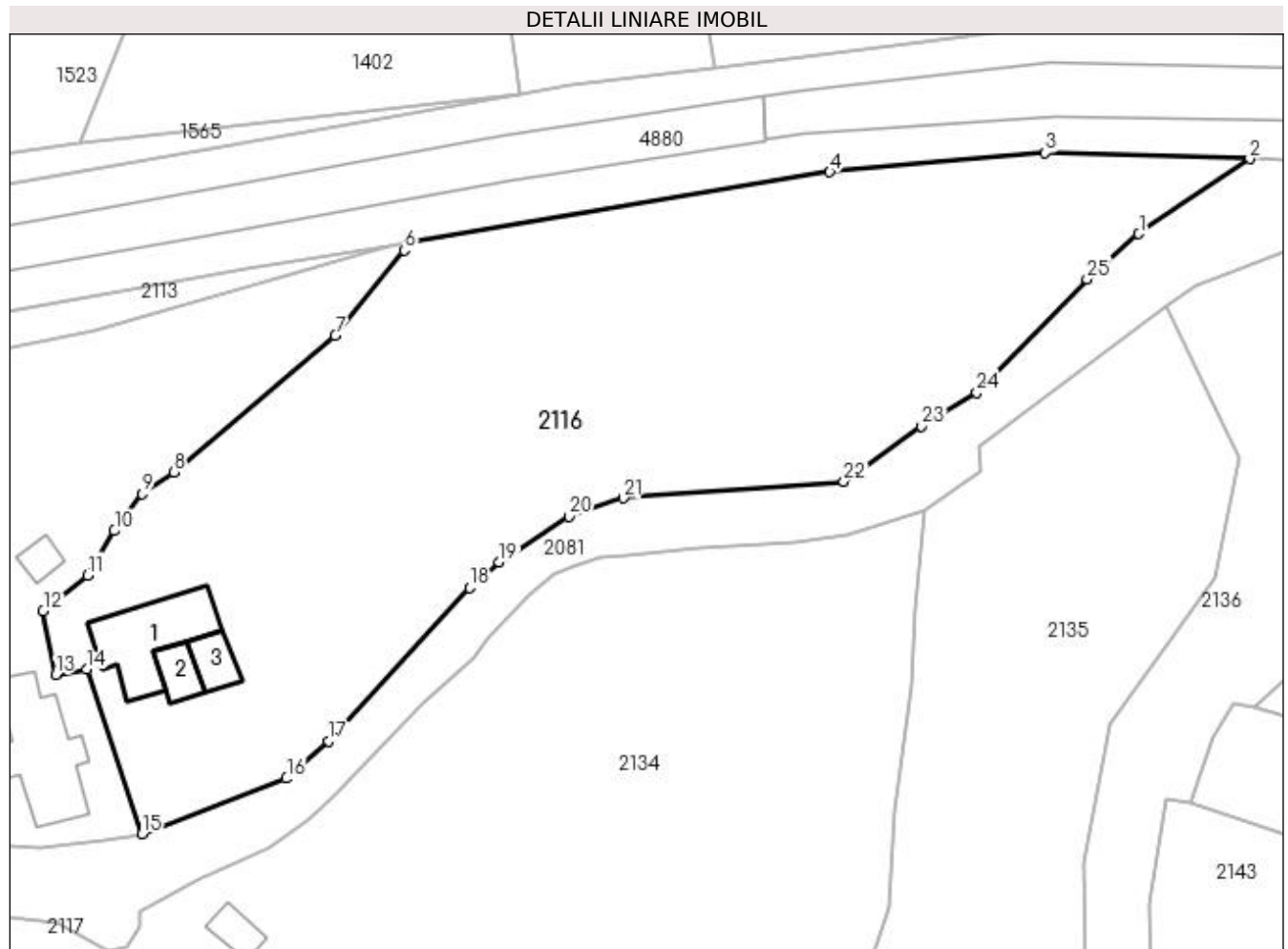
Inscrieri privind dezmembramintele dreptului de proprietate, drepturi reale de garanție și sarcini	Referințe
NU SUNT	

Anexa Nr. 1 La Partea I

Teren

Nr cadastral	Suprafața (mp)*	Observații / Referințe
	4.030	

* Suprafața este determinată în planul de proiecție Stereo 70.



Date referitoare la teren

Crt	Categorie folosință	Intra vilan	Suprafața (mp)	Tarla	Parcelă	Nr. topo	Observații / Referințe
1	curți construcții	DA	698	10	577	-	
2	livada	DA	2.724	10	579	-	
3	faneata	DA	608	10	580	-	

Date referitoare la construcții

Crt	Număr	Destinație construcție	Supraf. (mp)	Situație juridică	Observații / Referințe
A1.1		construcții de locuințe	95	Cu acte	Nr. niveluri:1; S. construita la sol:95 mp; S. construita desfasurata:95 mp;
A1.2		construcții anexa	25	Cu acte	Nr. niveluri:1; S. construita la sol:25 mp; S. construita desfasurata:25 mp;
A1.3		construcții anexa	26	Cu acte	Nr. niveluri:1; S. construita la sol:26 mp; S. construita desfasurata:26 mp;

Lungime Segmente

1) Valorile lungimilor segmentelor sunt obținute din proiecție în plan.

Punct început	X / Y	Punct sfârșit	X / Y	Lungime segment (** (m)	Punct început	X / Y	Punct sfârșit	X / Y	Lungime segment (** (m)
---------------	-------	---------------	-------	-------------------------	---------------	-------	---------------	-------	-------------------------

Punct început	X / Y	Punct sfârșit	X / Y	Lungime segment (** (m)
1	507.870,622 422.019,526	2	507.883,038 422.027,931	14.993
3	507.860,152 422.028,604	4	507.836,012 422.026,451	24.236
5	507.788,769 422.018,567	6	507.788,356 422.017,71	0.951
7	507.780,646 422.008,153	8	507.762,527 421.992,844	23.721
9	507.759,014 421.990,453	10	507.755,903 421.986,286	5.2
11	507.752,915 421.981,324	12	507.747,926 421.977,315	6.4
13	507.749,367 421.970,168	14	507.752,802 421.970,799	3.492
15	507.758,979 421.952,338	16	507.775,193 421.958,588	17.377
17	507.779,922 421.962,748	18	507.795,672 421.979,917	23.299
19	507.799,014 421.982,77	20	507.806,809 421.987,905	9.334
21	507.812,912 421.989,966	22	507.837,583 421.991,819	24.74
23	507.846,303 421.997,99	24	507.852,481 422.001,79	7.253
25	507.864,811 422.014,48	1	507.870,622 422.019,526	7.696

Punct început	X / Y	Punct sfârșit	X / Y	Lungime segment (** (m)
2	507.883,038 422.027,931	3	507.860,152 422.028,604	22.896
4	507.836,012 422.026,451	5	507.788,769 422.018,567	47.896
6	507.788,356 422.017,71	7	507.780,646 422.008,153	12.279
8	507.762,527 421.992,844	9	507.759,014 421.990,453	4.249
10	507.755,903 421.986,286	11	507.752,915 421.981,324	5.792
12	507.747,926 421.977,315	13	507.749,367 421.970,168	7.291
14	507.752,802 421.970,799	15	507.758,979 421.952,338	19.467
16	507.775,193 421.958,588	17	507.779,922 421.962,748	6.298
18	507.795,672 421.979,917	19	507.799,014 421.982,77	4.394
20	507.806,809 421.987,905	21	507.812,912 421.989,966	6.442
22	507.837,583 421.991,819	23	507.846,303 421.997,99	10.683
24	507.852,481 422.001,79	25	507.864,811 422.014,48	17.694

** Lungimile segmentelor sunt determinate în planul de proiecție Stereo 70 și sunt rotunjite la 1 milimetru.

*** Distanța dintre puncte este formată din segmente cumulate ce sunt mai mici decât valoarea 1 milimetru.



DATE DESPRE IMOBILUL NR. 2117

Oficiul de Cadastru și Publicitate Imobiliară ARGES
Biroul de Cadastru și Publicitate Imobiliară Campulung

A. Partea I. Descrierea imobilului

TEREN Intravilan

Nr. CF vechi:842
Nr. cadastral vechi:1040

Adresa: Loc. Valea Mare Pravat, Jud. Arges, pct " Aldis "

Nr. Crt	Nr cadastral Nr. topografic	Suprafata* (mp)	Observatii / Referinte
A1	80601	8.864	Sector cadastral:23 Teren imprejmuit;

B. Partea II. Proprietari și acte

Inscrieri privitoare la dreptul de proprietate și alte drepturi reale	Referințe
12935 / 12/10/2012	
Hotarare Judecatoreasca nr. 1020/2012, din 07/06/2012 emis de JUDECATORIA CAMPULUNG (incheiere de indreptare eroare materiala din 03.09.2012 pronuntata in dosar nr. 2141/205/2012 de catre Judecatoria Campulung);	
B4	A1
Intabulare, drept de PROPRIETATE, dobandit prin Iesire Din Indiviziune, cota actuala 1/1, cota initiala 1/1 1) BODESCU ADRIAN	

C. Partea III. SARCINI

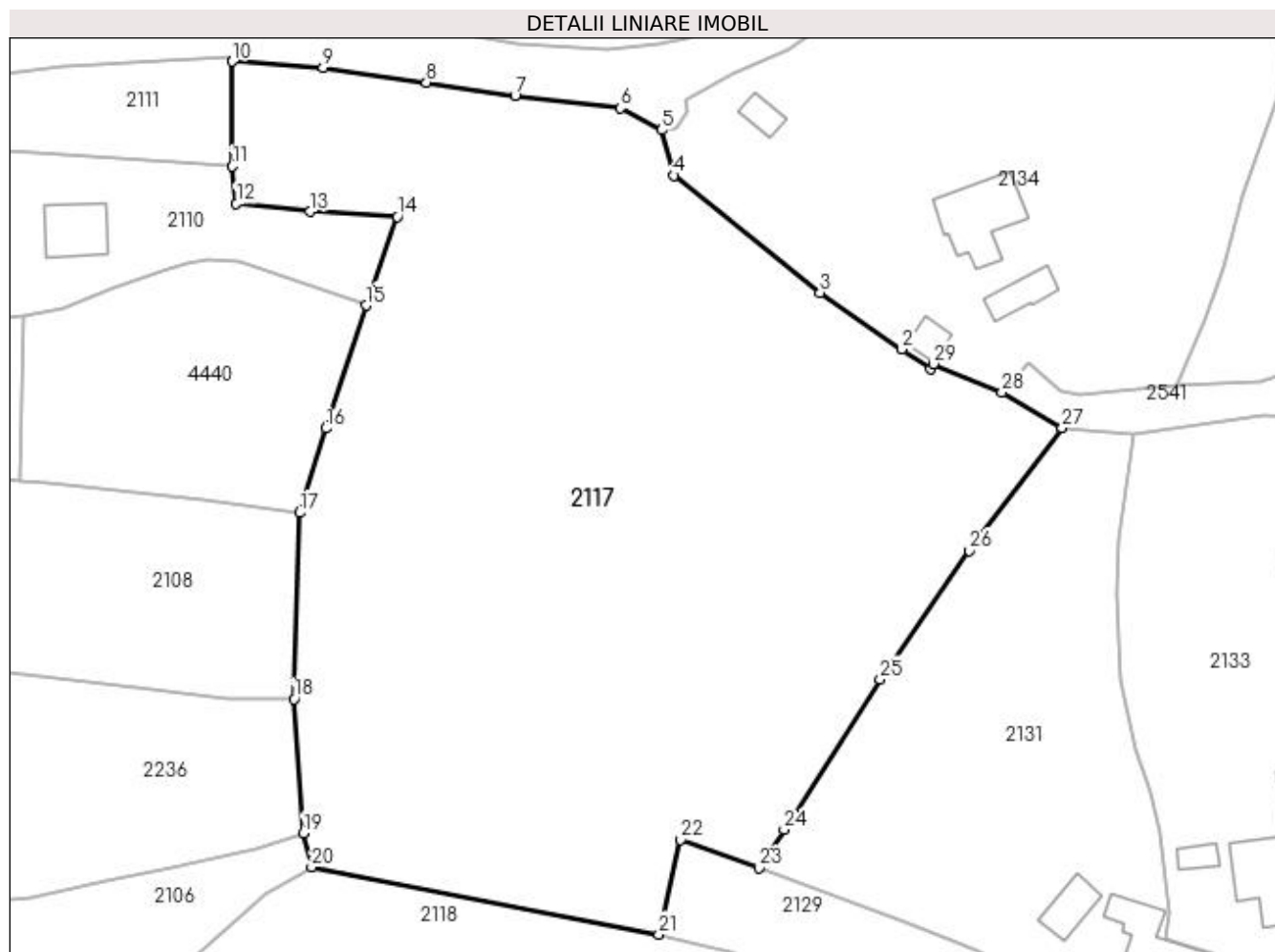
Inscrieri privind dezmembramintele dreptului de proprietate, drepturi reale de garanție și sarcini	Referințe
13349 / 21/12/2007	
Hotarare Judecatoreasca nr. 2142, din 08/06/1995 emis de JUDECATORIA CAMPULUNG (in dos nr. 3290/1994 definitiva prin neapelare);	
C1	A1
Intabulare, drept de IPOTECA LEGALA, Valoare:0 ce consta in sulta in suma de 35.941 lei în favoarea 1) GUȚĂ SIMION , lipsă CNP <i>OBSERVATII: (provenita din conversia CF 842)</i>	
C2	A1
Intabulare, drept de IPOTECA LEGALA, Valoare:0 ce consta in sulta in suma de 79.501 lei în favoarea 1) MAIOR BĂDESCU CRISTIAN , lipsă CNP <i>OBSERVATII: (provenita din conversia CF 842)</i>	

Anexa Nr. 1 La Partea I

Teren

Nr cadastral	Suprafața (mp)*	Observații / Referințe
80601	8.864	

* Suprafața este determinată în planul de proiecție Stereo 70.



Date referitoare la teren

Crt	Categorie folosință	Intravilan	Suprafața (mp)	Tarla	Parcelă	Nr. topo	Observații / Referințe
1	faneata	DA	8.864	11	604,614,648,656	-	

Lungime Segmente

1) Valorile lungimilor segmentelor sunt obținute din proiecție în plan.

Punct început	X / Y	Punct sfârșit	X / Y	Lungime segment (** (m))
1	507.793,464 421.905,509	2	507.789,31 421.908,326	5.019
3	507.777,732 421.916,322	4	507.757,002 421.932,912	26.551
5	507.755,279 421.939,35	6	507.749,479 421.942,442	6.573
7	507.734,503 421.944,253	8	507.721,956 421.946,095	12.681
9	507.707,334 421.948,193	10	507.694,437 421.949,058	12.926

Punct început	X / Y	Punct sfârșit	X / Y	Lungime segment (** (m))
2	507.789,31 421.908,326	3	507.777,732 421.916,322	14.071
4	507.757,002 421.932,912	5	507.755,279 421.939,35	6.665
6	507.749,479 421.942,442	7	507.734,503 421.944,253	15.085
8	507.721,956 421.946,095	9	507.707,334 421.948,193	14.772
10	507.694,437 421.949,058	11	507.694,408 421.934,213	14.845

Punct început	X / Y	Punct sfârșit	X / Y	Lungime segment (** (m)
11	507.694,408 421.934,213	12	507.695,011 421.928,973	5.275
13	507.705,491 421.927,792	14	507.717,812 421.927,097	12.341
15	507.713,395 421.914,523	16	507.707,735 421.897,112	18.308
17	507.704,033 421.885,162	18	507.703,193 421.858,795	26.38
19	507.704,521 421.839,813	20	507.705,705 421.834,991	4.965
21	507.754,871 421.825,449	22	507.757,96 421.838,848	13.75
23	507.769,026 421.834,82	24	507.772,619 421.840,291	6.545
25	507.786,225 421.861,591	26	507.798,882 421.879,787	22.165
27	507.812,025 421.897,178	28	507.803,504 421.902,185	9.883
29	507.793,762 421.906,236	1	507.793,464 421.905,509	0.786

Punct început	X / Y	Punct sfârșit	X / Y	Lungime segment (** (m)
12	507.695,011 421.928,973	13	507.705,491 421.927,792	10.546
14	507.717,812 421.927,097	15	507.713,395 421.914,523	13.327
16	507.707,735 421.897,112	17	507.704,033 421.885,162	12.51
18	507.703,193 421.858,795	19	507.704,521 421.839,813	19.028
20	507.705,705 421.834,991	21	507.754,871 421.825,449	50.083
22	507.757,96 421.838,848	23	507.769,026 421.834,82	11.776
24	507.772,619 421.840,291	25	507.786,225 421.861,591	25.275
26	507.798,882 421.879,787	27	507.812,025 421.897,178	21.799
28	507.803,504 421.902,185	29	507.793,762 421.906,236	10.551

** Lungimile segmentelor sunt determinate în planul de proiecție Stereo 70 și sunt rotunjite la 1 milimetru.

*** Distanța dintre puncte este formată din segmente cumulate ce sunt mai mici decât valoarea 1 milimetru.

**DATE DESPRE IMOBILUL NR. 2118**

Oficiul de Cadastru și Publicitate Imobiliară ARGES
Biroul de Cadastru și Publicitate Imobiliară Campulung

A. Partea I. Descrierea imobilului

TEREN Intravilan

Adresa: Loc. Valea Mare Pravăț, Jud. Arges

Nr. Crt	Nr cadastral Nr. topografic	Suprafața* (mp)	Observații / Referințe
A1	81322	Din acte: 10.023 Masurata: 10.033	Sector cadastral:23 Teren imprejmuit;

Construcții

Crt	Nr cadastral Nr. topografic	Adresa	Observații / Referințe
A1.1	81322-C1	Loc. Valea Mare Pravăț, Jud. Arges	Nr. niveluri:1; S. construita la sol:98 mp; S. construita desfasurata:98 mp; CASA DE LOCUIT CONSTRUITA IN 1950.

B. Partea II. Proprietari și acte

Inscrieri privitoare la dreptul de proprietate și alte drepturi reale		Referințe
10511 / 28/07/2016		
Act Administrativ nr. 2969, din 27/07/2016 emis de PRIMARIA COMUNEI VALEA MARE PRAVAT (act administrativ nr 2967 din 27.07.2016, emis de PRIMARIA COMUNEI VALEA MARE PRAVAT;act administrativ nr 19074 - TP din 05.09.1993, emis de COMISIA JUDETEANA ARGES;act administrativ nr 3813 din 16.03.2016, emis de OCPI ARGES-BCPI CAMPULUNG);		
B1	Intabulare, drept de PROPRIETATE, dobandit prin Lege, cota actuala 1/3, cota initiala 1/1 1) PETRESCU CONSTANTA	A1
13509 / 06/08/2019		
Act Notarial nr. 100, din 05/08/2019 emis de Cirstoiu Valerica;		
B6	Intabulare, drept de PROPRIETATE- bun propriu, dobandit prin Succesiune, cota actuala 1/3, cota initiala 1/3 1) PREDESCU ADRIAN	A1, A1.1
19648 / 25/10/2019		
Act Notarial nr. 2926, din 05/11/1973 emis de NOTARIATUL DE STAT LOCAL CAMPULUNG;		
B8	Intabulare, drept de PROPRIETATE, dobandit prin Conventie, cota actuala 1/6, cota initiala 1/6 1) GALESANU CORNELIA	A1.1
B11	Intabulare, drept de PROPRIETATE, dobandit prin Conventie, cota actuala 1/3, cota initiala 1/3 1) PETRESCU CONSTANTA, casatorita cu 2) PETRESCU VASILE, lipsă CNP	A1.1
5160 / 10/03/2020		
Act Notarial nr. 367, din 06/03/2020 emis de Grigore Marius (act notarial nr 1164 din 27.09.2019, emis de Grigore Marius);		
B12	Intabulare, drept de PROPRIETATE-bun propriu, dobandit prin Conventie, cota actuala 1/3, cota initiala 1/3 1) PREDESCU ADRIAN	A1
6678 / 10/04/2020		
Act Notarial nr. 367, din 06/03/2020 emis de Grigore Marius;		
B14	Intabulare, drept de PROPRIETATE-bun propriu, dobandit prin Conventie, cota actuala 1/6, cota initiala 1/6 1) PREDESCU ADRIAN	A1.1

C. Partea III. SARCINI .

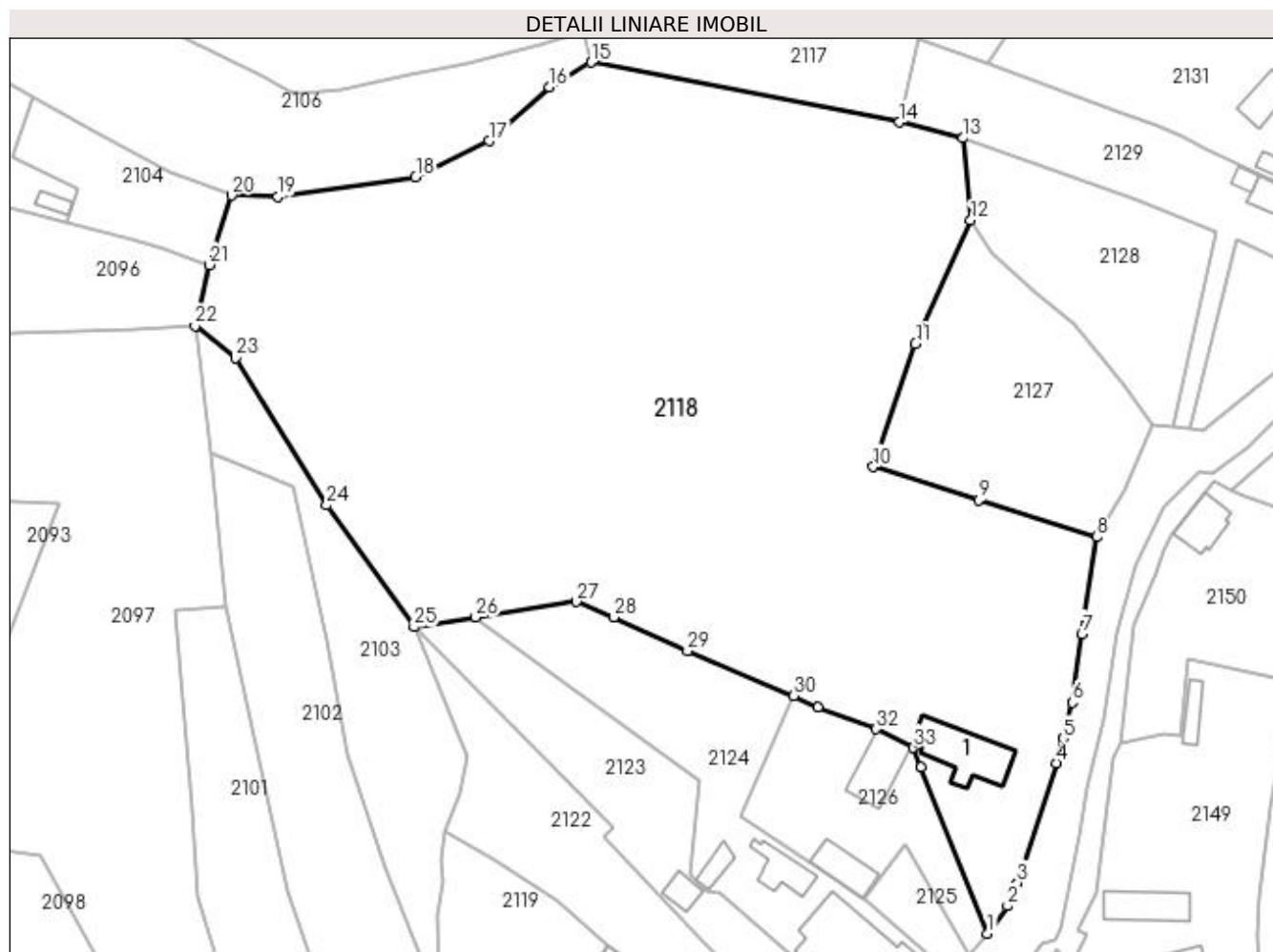
Inscrieri privind dezmembramintele dreptului de proprietate, drepturi reale de garanție și sarcini	Referințe
NU SUNT	

Anexa Nr. 1 La Partea I

Teren

Nr cadastral	Suprafața (mp)*	Observații / Referințe
81322	Din acte: 10.023 Masurata: 10.033	

* Suprafața este determinată în planul de proiecție Stereo 70.



Date referitoare la teren

Crt	Categorie folosință	Intravilan	Suprafața (mp)	Tarla	Parcelă	Nr. topo	Observații / Referințe
1	curți construcții	DA	600	11	646/1	-	Diferența de 143 mp din 10166 mp masurați se regăsește la vest de drumul de acces al lui Petrescu Gheorghe.
2	arabil	DA	2.500	11	647	-	
3	fâneată	DA	6.933	11	614	-	

Date referitoare la construcții

Crt	Număr	Destinație construcție	Supraf. (mp)	Situație juridică	Observații / Referințe
A1.1	81322-C1	construcții de locuințe	98	Cu acte	Nr. niveluri:1; S. construită la sol:98 mp; S. construită desfășurată:98 mp; CASA DE LOUIT CONSTRUITA IN 1950.

Lungime Segmente

1) Valorile lungimilor segmentelor sunt obținute din proiecție în plan.

Punct început	X / Y	Punct sfârșit	X / Y	Lungime segment (** (m)	Punct început	X / Y	Punct sfârșit	X / Y	Lungime segment (** (m)
---------------	-------	---------------	-------	-------------------------	---------------	-------	---------------	-------	-------------------------

Punct început	X / Y	Punct sfârșit	X / Y	Lungime segment (** (m)	Punct început	X / Y	Punct sfârșit	X / Y	Lungime segment (** (m)
1	507.768,884 421.696,101	2	507.772,104 421.700,502	5.453	2	507.772,104 421.700,502	3	507.773,678 421.704,182	4.002
3	507.773,678 421.704,182	4	507.779,854 421.723,242	20.036	4	507.779,854 421.723,242	5	507.780,967 421.727,204	4.115
5	507.780,967 421.727,204	6	507.782,423 421.732,912	5.891	6	507.782,423 421.732,912	7	507.783,947 421.743,892	11.085
7	507.783,947 421.743,892	8	507.786,402 421.759,333	15.635	8	507.786,402 421.759,333	9	507.767,478 421.765,172	19.804
9	507.767,478 421.765,172	10	507.750,722 421.770,502	17.583	10	507.750,722 421.770,502	11	507.757,431 421.790,118	20.732
11	507.757,431 421.790,118	12	507.766,224 421.809,792	21.55	12	507.766,224 421.809,792	13	507.765,031 421.822,917	13.179
13	507.765,031 421.822,917	14	507.754,871 421.825,449	10.471	14	507.754,871 421.825,449	15	507.705,705 421.834,991	50.083
15	507.705,705 421.834,991	16	507.699,07 421.831,053	7.716	16	507.699,07 421.831,053	17	507.689,434 421.822,445	12.921
17	507.689,434 421.822,445	18	507.677,75 421.816,659	13.038	18	507.677,75 421.816,659	19	507.655,789 421.813,563	22.178
19	507.655,789 421.813,563	20	507.648,368 421.813,78	7.424	20	507.648,368 421.813,78	21	507.644,833 421.802,689	11.641
21	507.644,833 421.802,689	22	507.642,545 421.792,932	10.022	22	507.642,545 421.792,932	23	507.649,043 421.787,865	8.24
23	507.649,043 421.787,865	24	507.663,563 421.764,392	27.601	24	507.663,563 421.764,392	25	507.677,474 421.744,946	23.909
25	507.677,474 421.744,946	26	507.687,284 421.746,489	9.931	26	507.687,284 421.746,489	27	507.703,343 421.749,016	16.257
27	507.703,343 421.749,016	28	507.709,357 421.746,546	6.501	28	507.709,357 421.746,546	29	507.721,089 421.741,112	12.929
29	507.721,089 421.741,112	30	507.738,004 421.733,98	18.357	30	507.738,004 421.733,98	31	507.741,927 421.732,178	4.317
31	507.741,927 421.732,178	32	507.751,173 421.728,7	9.879	32	507.751,173 421.728,7	33	507.757,016 421.725,722	6.558
33	507.757,016 421.725,722	34	507.758,344 421.722,595	3.397	34	507.758,344 421.722,595	1	507.768,884 421.696,101	28.514

** Lungimile segmentelor sunt determinate în planul de proiecție Stereo 70 și sunt rotunjite la 1 milimetru.

*** Distanța dintre puncte este formată din segmente cumulate ce sunt mai mici decât valoarea 1 milimetru.

**DATE DESPRE IMOBILUL NR. 2119**

Oficiul de Cadastru și Publicitate Imobiliară ARGES
Biroul de Cadastru și Publicitate Imobiliară Campulung

A. Partea I. Descrierea imobilului

TEREN Intravilan

Adresa: Loc. Valea Mare Pravat, Nr. 145, Jud. Arges

Nr. Crt	Nr cadastral Nr. topografic	Suprafața* (mp)	Observații / Referințe
A1		Din acte: 870 Masurata: 1.279	Sector cadastral:23 Teren imprejmuit;

Construcții

Crt	Nr cadastral Nr. topografic	Adresa	Observații / Referințe
A1.1		Loc. Valea Mare Pravat, Nr. 145, Jud. Arges	Nr. niveluri:2; S. construita la sol:114 mp; S. construita desfasurata:228 mp; Locuință din piatră, bărne și cărămidă, acoperită cu tablă
A1.2		Loc. Valea Mare Pravat, Nr. 145, Jud. Arges	Nr. niveluri:2; S. construita la sol:28 mp; S. construita desfasurata:56 mp;
A1.3		Loc. Valea Mare Pravat, Nr. 145, Jud. Arges	Nr. niveluri:1; S. construita la sol:15 mp; S. construita desfasurata:15 mp;

B. Partea II. Proprietari și acte

Inscrieri privitoare la dreptul de proprietate și alte drepturi reale	Referințe
/	
Act Notarial nr. 5285, din 10/10/1994 emis de NOTARIATUL DE STAT LOCAL CAMPULUNG;	
B1	A1, A1.1, A1.2, A1.3
Intabulare, drept de PROPRIETATE bun comun , dobandit prin Conventie, cota actuala 1/1, cota initiala 1/1	
1) MAILAT SORIN, căsătorit cu	
2) MAILAT NICOLETA, lipsă CNP	

C. Partea III. SARCINI .

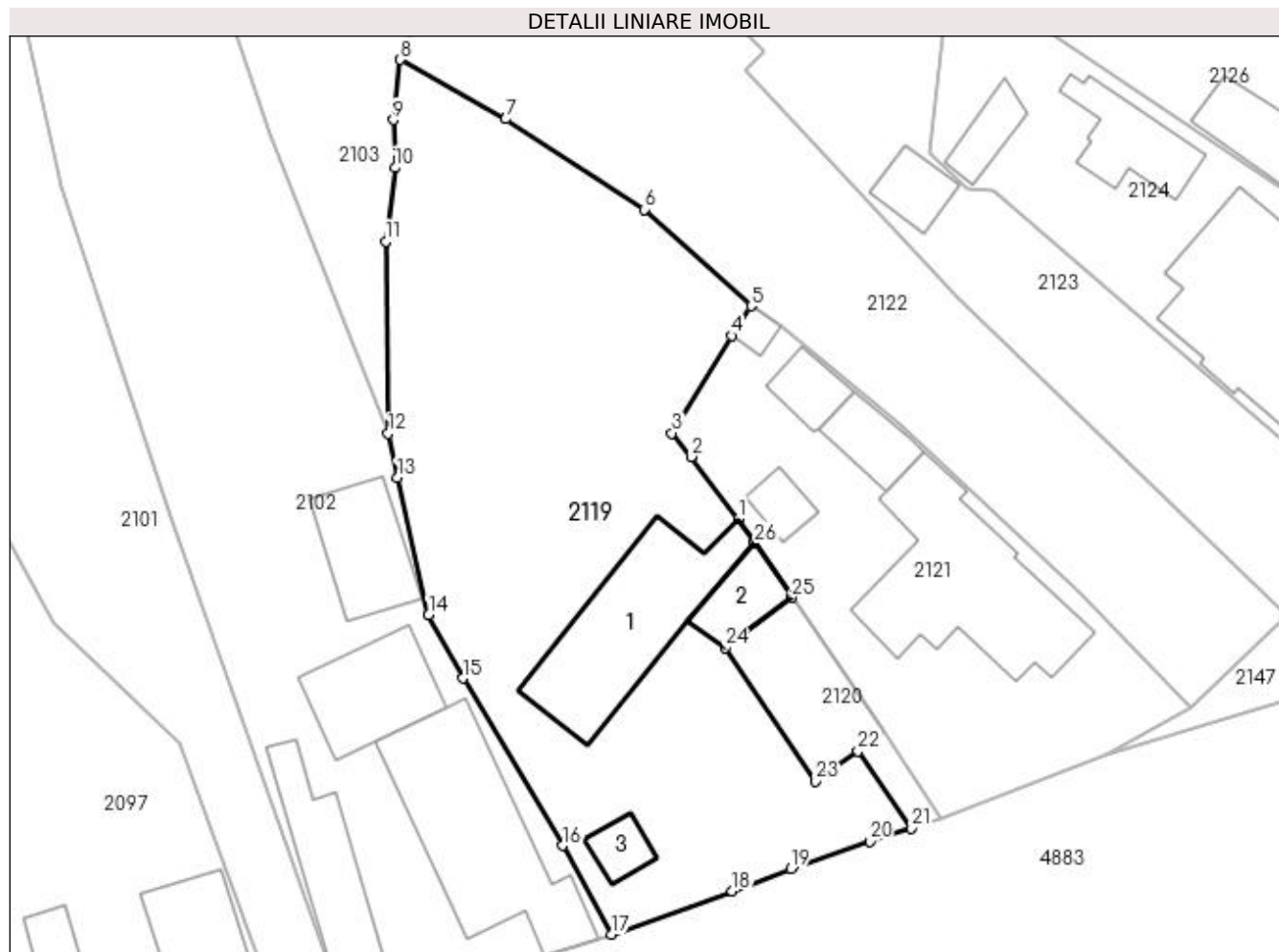
Inscrieri privind dezmembramintele dreptului de proprietate, drepturi reale de garanție și sarcini	Referințe
NU SUNT	

Anexa Nr. 1 La Partea I

Teren

Nr cadastral	Suprafața (mp)*	Observații / Referințe
	Din acte: 870 Masurata: 1.279	

* Suprafața este determinată în planul de proiecție Stereo 70.



Date referitoare la teren

Crt	Categorie folosință	Intra vilan	Suprafața (mp)	Tarla	Parcelă	Nr. topo	Observații / Referințe
1	curți constructii	DA	566	11	638,639	-	
2	faneata	DA	713	11	638	-	

Date referitoare la construcții

Crt	Număr	Destinație construcție	Supraf. (mp)	Situație juridică	Observații / Referințe
A1.1		construcții de locuințe	114	Cu acte	Nr. niveluri:2; S. construita la sol:114 mp; S. construita desfasurata:228 mp; Locuință din piatră, bărne și cărămidă, acoperită cu tablă
A1.2		construcții anexa	28	Cu acte	Nr. niveluri:2; S. construita la sol:28 mp; S. construita desfasurata:56 mp;
A1.3		construcții anexa	15	Cu acte	Nr. niveluri:1; S. construita la sol:15 mp; S. construita desfasurata:15 mp;

Lungime Segmente

1) Valorile lungimilor segmentelor sunt obținute din proiecție în plan.

Punct început	X / Y	Punct sfârșit	X / Y	Lungime segment (** (m))
1	507.707,298 421.678,439	2	507.703,83 421.683,024	5.749

Punct început	X / Y	Punct sfârșit	X / Y	Lungime segment (** (m))
2	507.703,83 421.683,024	3	507.702,406 421.684,748	2.236

Punct început	X / Y	Punct sfârșit	X / Y	Lungime segment (** (m))
3	507.702,406 421.684,748	4	507.706,797 421.691,939	8.426
5	507.708,247 421.694,105	6	507.700,389 421.701,218	10.599
7	507.690,165 421.707,886	8	507.682,407 421.712,257	8.905
9	507.681,901 421.707,825	10	507.682,026 421.704,295	3.532
11	507.681,32 421.698,881	12	507.681,514 421.684,726	14.156
13	507.682,193 421.681,467	14	507.684,487 421.671,344	10.38
15	507.687,026 421.666,699	16	507.694,369 421.654,378	14.343
17	507.697,958 421.647,836	18	507.706,855 421.651,031	9.453
19	507.711,185 421.652,677	20	507.716,975 421.654,697	6.132
21	507.720,079 421.655,659	22	507.716,133 421.661,332	6.91
23	507.712,978 421.659,109	24	507.706,327 421.668,94	11.869
25	507.711,234 421.672,655	26	507.708,504 421.676,668	4.854

Punct început	X / Y	Punct sfârșit	X / Y	Lungime segment (** (m))
4	507.706,797 421.691,939	5	507.708,247 421.694,105	2.607
6	507.700,389 421.701,218	7	507.690,165 421.707,886	12.206
8	507.682,407 421.712,257	9	507.681,901 421.707,825	4.461
10	507.682,026 421.704,295	11	507.681,32 421.698,881	5.46
12	507.681,514 421.684,726	13	507.682,193 421.681,467	3.329
14	507.684,487 421.671,344	15	507.687,026 421.666,699	5.294
16	507.694,369 421.654,378	17	507.697,958 421.647,836	7.462
18	507.706,855 421.651,031	19	507.711,185 421.652,677	4.632
20	507.716,975 421.654,697	21	507.720,079 421.655,659	3.25
22	507.716,133 421.661,332	23	507.712,978 421.659,109	3.86
24	507.706,327 421.668,94	25	507.711,234 421.672,655	6.155
26	507.708,504 421.676,668	1	507.707,298 421.678,439	2.143

** Lungimile segmentelor sunt determinate în planul de proiecție Stereo 70 și sunt rotunjite la 1 milimetru.

*** Distanța dintre puncte este formată din segmente cumulate ce sunt mai mici decât valoarea 1 milimetru.

**DATE DESPRE IMOBILUL NR. 2120**

Oficiul de Cadastru și Publicitate Imobiliară ARGES
 Biroul de Cadastru și Publicitate Imobiliară Campulung

A. Partea I. Descrierea imobilului

TEREN Intravilan

Adresa: Loc. Valea Mare Pravat, Jud. Arges

Nr. Crt	Nr cadastral Nr. topografic	Suprafața* (mp)	Observații / Referințe
A1		90	Sector cadastral:23 Teren imprejmuit;

Construcții

Crt	Nr cadastral Nr. topografic	Adresa	Observații / Referințe
A1.1		Loc. Valea Mare Pravat, Jud. Arges	Nr. niveluri:2; S. construita la sol:74 mp; S. construita desfasurata:148 mp; Locuință din cărămidă, acoperită cu tablă

B. Partea II. Proprietari și acte

Inscrieri privitoare la dreptul de proprietate și alte drepturi reale		Referințe
/		
Act Notarial nr. 13, din 08/02/2013 emis de NP IONESCU CORNELIA (Certificat de mostenitor Nr. 148/18.10.2004 eliberat de NP IONESCU CORNELIA);		
B1	Intabulare, drept de PROPRIETATE bun propriu , dobandit prin Succesiune, cota actuala 1/1, cota initiala 1/1 1) MAILAT SORIN	A1, A1.1

C. Partea III. SARCINI .

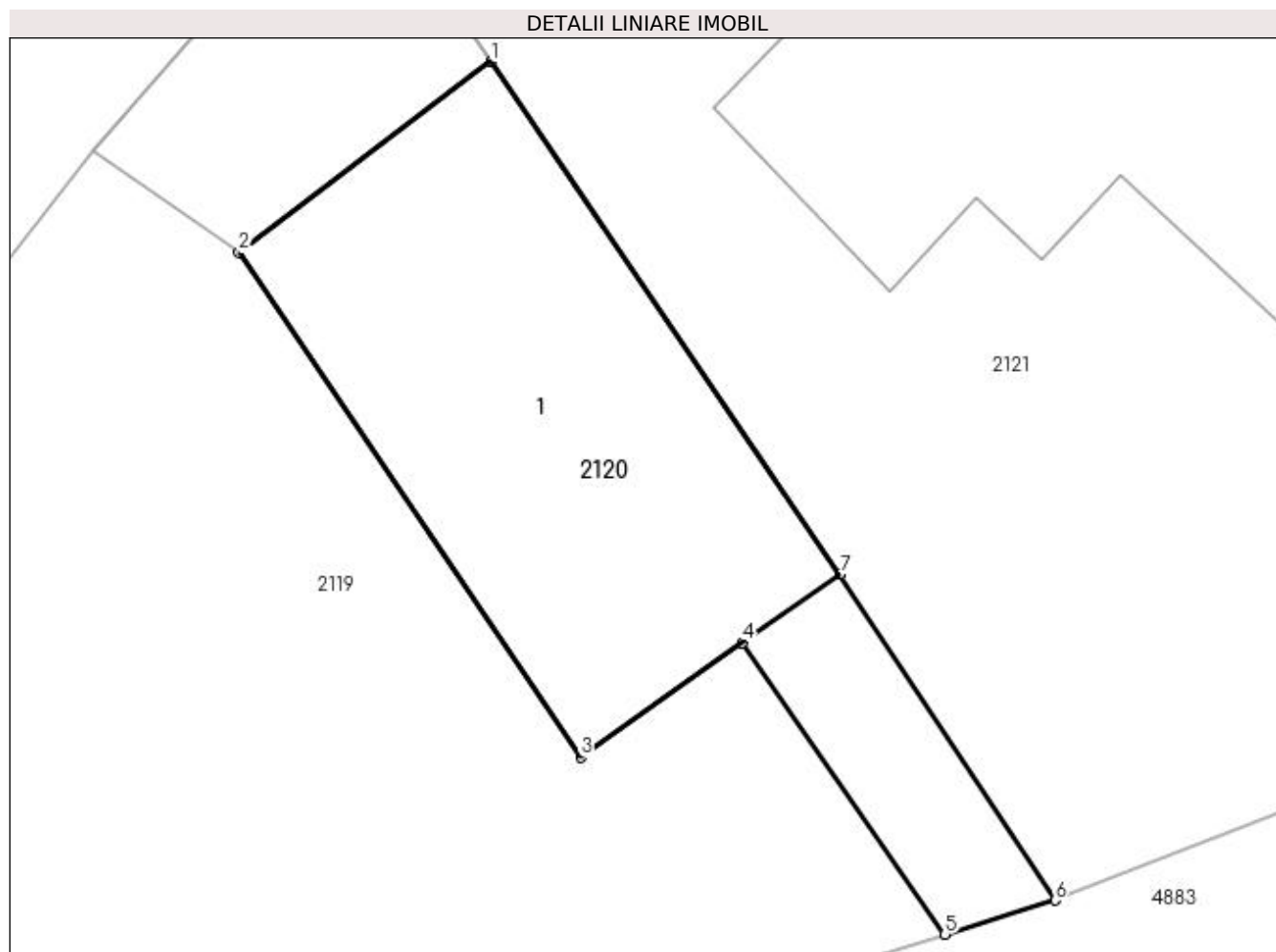
Inscrieri privind dezmembramintele dreptului de proprietate, drepturi reale de garanție și sarcini	Referințe
NU SUNT	

Anexa Nr. 1 La Partea I

Teren

Nr cadastral	Suprafața (mp)*	Observații / Referințe
	90	

* Suprafața este determinată în planul de proiecție Stereo 70.



Date referitoare la teren

Crt	Categorie folosință	Intravilan	Suprafața (mp)	Tarla	Parcelă	Nr. topo	Observații / Referințe
1	curți constructii	DA	90	11	639	-	

Date referitoare la construcții

Crt	Număr	Destinație construcție	Supraf. (mp)	Situație juridică	Observații / Referințe
A1.1		construcții de locuințe	74	Cu acte	Nr. niveluri:2; S. construită la sol:74 mp; S. construită desfășurată:148 mp; Locuință din cărămidă, acoperită cu tablă

Lungime Segmente

1) Valorile lungimilor segmentelor sunt obținute din proiecție în plan.

Punct început	X / Y	Punct sfârșit	X / Y	Lungime segment (** (m)
1	507.711,234 421.672,655	2	507.706,327 421.668,94	6.155
2	507.706,327 421.668,94	3	507.712,978 421.659,109	11.869
3	507.712,978 421.659,109	4	507.716,133 421.661,332	3.86

Punct început	X / Y	Punct sfârșit	X / Y	Lungime segment (** (m)
4	507.716,133 421.661,332	5	507.720,079 421.655,659	6.91
5	507.720,079 421.655,659	6	507.722,219 421.656,323	2.241
6	507.722,219 421.656,323	7	507.718,03 421.662,669	7.604
7	507.718,03 421.662,669	1	507.711,234 421.672,655	12.079

** Lungimile segmentelor sunt determinate în planul de proiecție Stereo 70 și sunt rotunjite la 1 milimetru.

*** Distanța dintre puncte este formată din segmente cumulate ce sunt mai mici decât valoarea 1 milimetru.

**DATE DESPRE IMOBILUL NR. 2121**

Oficiul de Cadastru și Publicitate Imobiliară ARGES
Biroul de Cadastru și Publicitate Imobiliară Campulung

A. Partea I. Descrierea imobilului

TEREN Intravilan

Adresa: Loc. Valea Mare Pravat, Nr. 144, Jud. Arges

Nr. Crt	Nr cadastral Nr. topografic	Suprafața* (mp)	Observații / Referințe
A1		Din acte: 600 Masurata: 608	Sector cadastral:23 Teren imprejmuit;

Construcții

Crt	Nr cadastral Nr. topografic	Adresa	Observații / Referințe
A1.1		Loc. Valea Mare Pravat, Nr. 144, Jud. Arges	Nr. niveluri:2; S. construita la sol:140 mp; S. construita desfasurata:259 mp; Locuință din cărămidă, acoperită cu tablă
A1.2		Loc. Valea Mare Pravat, Nr. 144, Jud. Arges	Nr. niveluri:1; S. construita la sol:27 mp; S. construita desfasurata:27 mp; Anexă din cărămidă, acoperită cu plăci de azbociment
A1.3		Loc. Valea Mare Pravat, Nr. 144, Jud. Arges	Nr. niveluri:1; S. construita la sol:15 mp; S. construita desfasurata:15 mp;
A1.4		Loc. Valea Mare Pravat, Nr. 144, Jud. Arges	Nr. niveluri:1; S. construita la sol:21 mp; S. construita desfasurata:21 mp;
A1.5		Loc. Valea Mare Pravat, Nr. 144, Jud. Arges	Nr. niveluri:1; S. construita la sol:7 mp; S. construita desfasurata:7 mp;

B. Partea II. Proprietari și acte

Inscrieri privitoare la dreptul de proprietate și alte drepturi reale	Referințe
/	
Act Notarial nr. 35, din 02/03/2021 emis de NP TULUCA FILOFTEIA (Certificat de mostenitor Nr 77/28.07.2015 eliberat de NP TULUCA FILOFTEIA; Titlu de proprietate nr.9798/26.05.1993 emis de CJPSDPAT ARGES);	
B1	Intabulare, drept de PROPRIETATE bun propriu , dobandit prin Succesiune, cota actuala 1/1, cota initiala 1/1 1) MAILAT DUMITRU
Act Normativ nr. 7, din 13/03/1996 emis de PARLAMENT (art. 12 alin. 16);	
B2	Intabulare, drept de PROPRIETATE, dobandit prin Construire, cota actuala 1/1, cota initiala 1/1 1) MAILAT DUMITRU

C. Partea III. SARCINI .

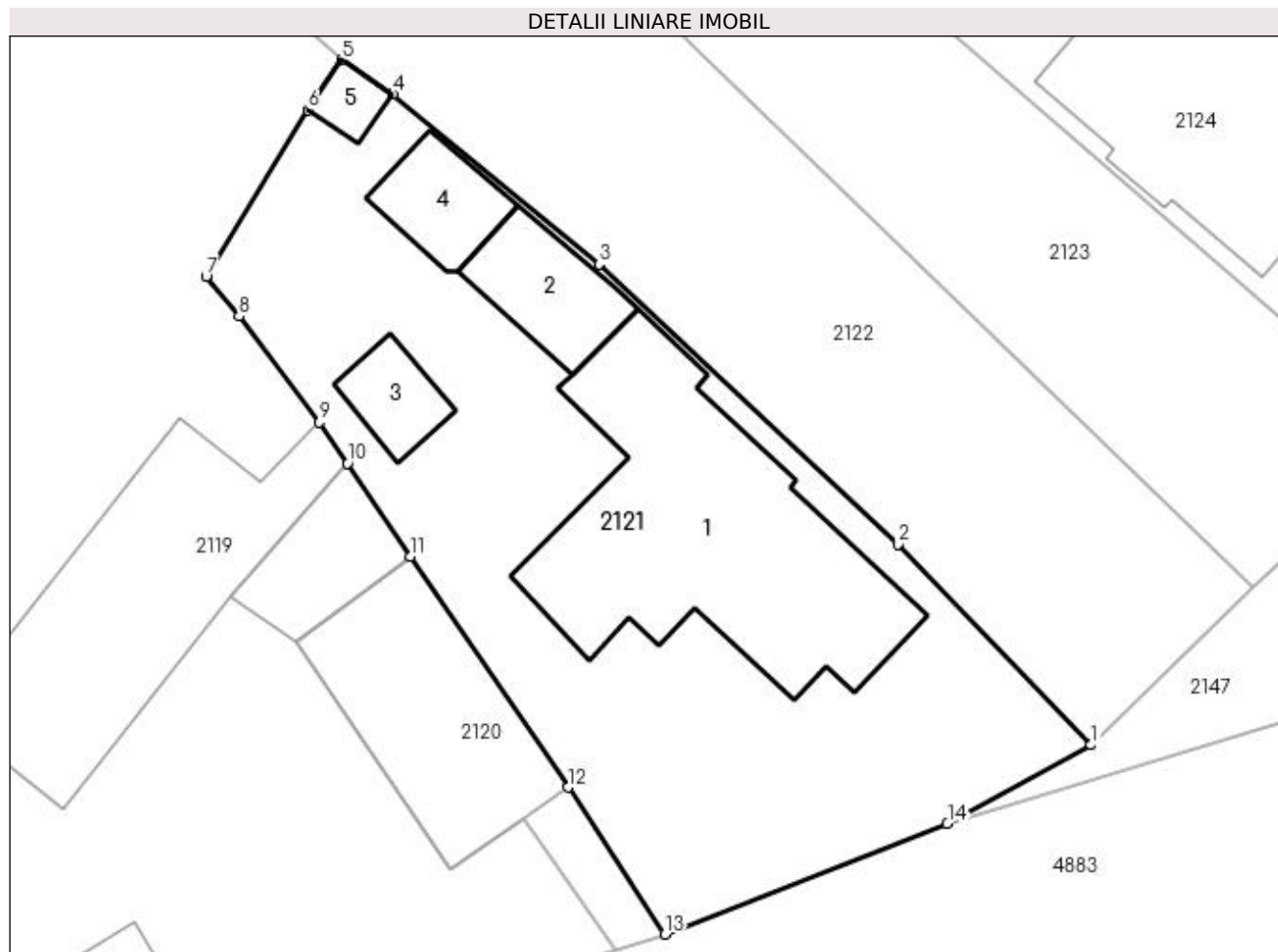
Inscrieri privind dezmembramintele dreptului de proprietate, drepturi reale de garanție și sarcini	Referințe
NU SUNT	

Anexa Nr. 1 La Partea I

Teren

Nr cadastral	Suprafața (mp)*	Observații / Referințe
	Din acte: 600 Masurata: 608	

* Suprafața este determinată în planul de proiecție Stereo 70.



Date referitoare la teren

Crt	Categorie folosință	Intra vilan	Suprafața (mp)	Tarla	Parcelă	Nr. topo	Observații / Referințe
1	curți constructii	DA	608	11	640	-	

Date referitoare la construcții

Crt	Număr	Destinație construcție	Supraf. (mp)	Situație juridică	Observații / Referințe
A1.1		construcții de locuințe	140	Cu acte	Nr. niveluri:2; S. construita la sol:140 mp; S. construita desfasurata:259 mp; Locuință din cărămidă, acoperită cu tablă
A1.2		construcții anexa	27	Cu acte	Nr. niveluri:1; S. construita la sol:27 mp; S. construita desfasurata:27 mp; Anexă din cărămidă, acoperită cu plăci de azbociment
A1.3		construcții anexa	15	Cu acte	Nr. niveluri:1; S. construita la sol:15 mp; S. construita desfasurata:15 mp;
A1.4		construcții anexa	21	Cu acte	Nr. niveluri:1; S. construita la sol:21 mp; S. construita desfasurata:21 mp;
A1.5		construcții anexa	7	Cu acte	Nr. niveluri:1; S. construita la sol:7 mp; S. construita desfasurata:7 mp;

Lungime Segmente

1) Valorile lungimilor segmentelor sunt obținute din proiecție în plan.

Punct început	X / Y	Punct sfârșit	X / Y	Lungime segment (** (m)
1	507.740,635 421.664,5	2	507.732,295 421.673,18	12.037
2	507.732,295 421.673,18	3	507.719,374 421.685,277	17.7
3	507.719,374 421.685,277	4	507.710,474 421.692,615	11.535
4	507.710,474 421.692,615	5	507.708,247 421.694,105	2.679
5	507.708,247 421.694,105	6	507.706,797 421.691,939	2.607
6	507.706,797 421.691,939	7	507.702,406 421.684,748	8.426
7	507.702,406 421.684,748	8	507.703,83 421.683,024	2.236
8	507.703,83 421.683,024	9	507.707,298 421.678,439	5.749
9	507.707,298 421.678,439	10	507.708,504 421.676,668	2.143
10	507.708,504 421.676,668	11	507.711,234 421.672,655	4.854
11	507.711,234 421.672,655	12	507.718,03 421.662,669	12.079
12	507.718,03 421.662,669	13	507.722,219 421.656,323	7.604
13	507.722,219 421.656,323	14	507.734,43 421.661,096	13.111
14	507.734,43 421.661,096	1	507.740,635 421.664,5	7.077

** Lungimile segmentelor sunt determinate în planul de proiecție Stereo 70 și sunt rotunjite la 1 milimetru.

*** Distanța dintre puncte este formată din segmente cumulate ce sunt mai mici decât valoarea 1 milimetru.

**DATE DESPRE IMOBILUL NR. 2122**

Oficiul de Cadastru și Publicitate Imobiliară ARGES
Biroul de Cadastru și Publicitate Imobiliară Campulung

A. Partea I. Descrierea imobilului

TEREN Intravilan

Adresa: Loc. Valea Mare Pravat, Jud. Arges

Nr. Crt	Nr cadastral Nr. topografic	Suprafața* (mp)	Observații / Referințe
A1	81533	1.064	Sector cadastral:23 Teren neimprejmuit;

B. Partea II. Proprietari și acte

Inscrieri privitoare la dreptul de proprietate și alte drepturi reale	Referințe
2241 / 15/02/2018	
Act Notarial nr. 364, din 15/02/2018 emis de Zipisi Cornelia;	
B2	A1
Intabulare, drept de PROPRIETATE-bun propriu, dobandit prin Conventie, cota actuala 1/1, cota initiala 1/1 1) JEINU VALERIU	

C. Partea III. SARCINI .

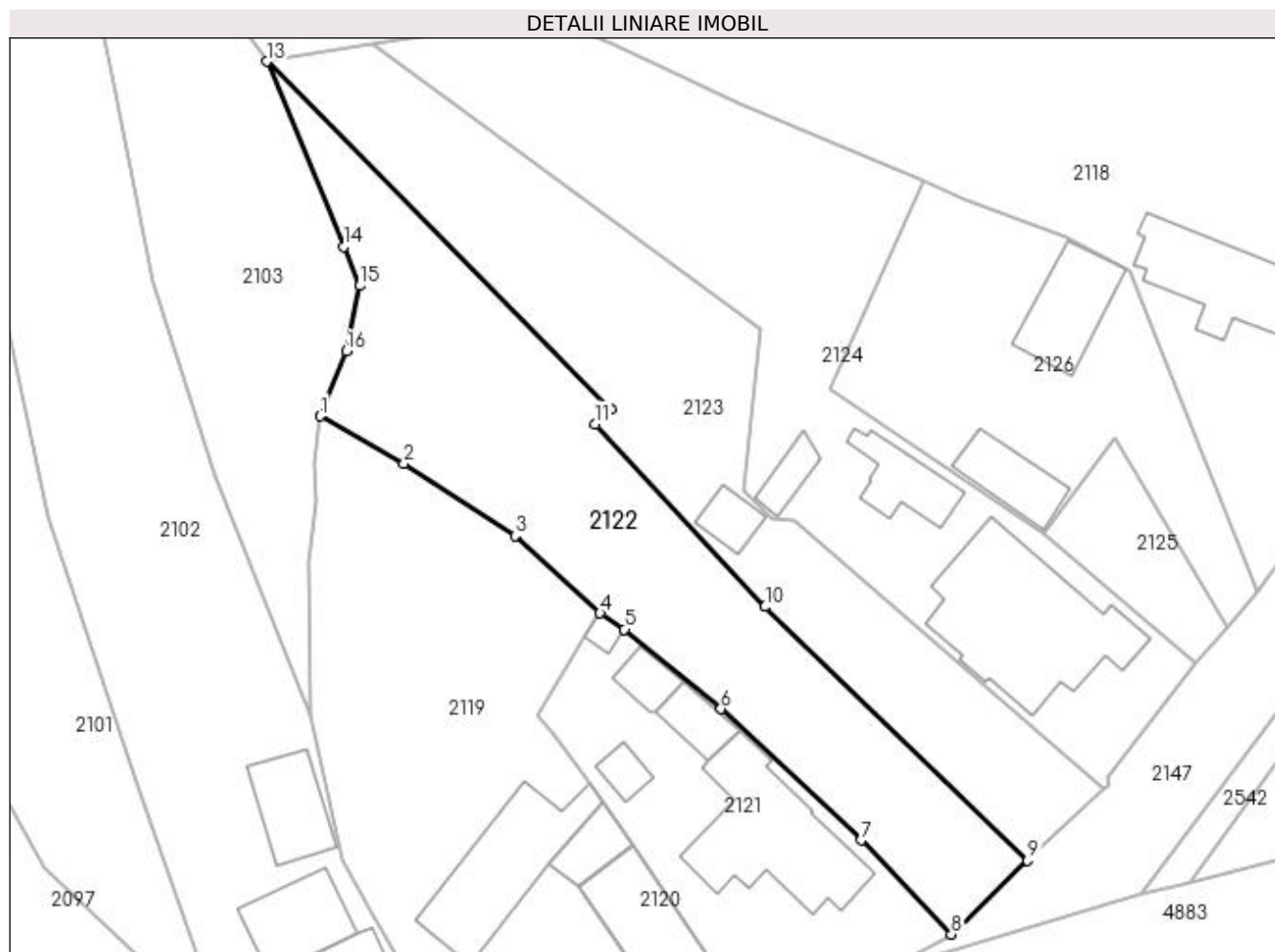
Inscrieri privind dezmembramintele dreptului de proprietate, drepturi reale de garanție și sarcini	Referințe
NU SUNT	

Anexa Nr. 1 La Partea I

Teren

Nr cadastral	Suprafața (mp)*	Observații / Referințe
81533	1.064	

* Suprafața este determinată în planul de proiecție Stereo 70.



Date referitoare la teren

Crt	Categorie folosință	Intravilan	Suprafața (mp)	Tarla	Parcelă	Nr. topo	Observații / Referințe
1	livada	DA	1.064	11	641,642	-	

Lungime Segmente

1) Valorile lungimilor segmentelor sunt obținute din proiecție în plan.

Punct început	X / Y	Punct sfârșit	X / Y	Lungime segment (** (m)
1	507.682,407 421.712,257	2	507.690,165 421.707,886	8.905
2	507.690,165 421.707,886	3	507.700,389 421.701,218	12.206
3	507.700,389 421.701,218	4	507.708,247 421.694,105	10.599
4	507.708,247 421.694,105	5	507.710,474 421.692,615	2.679
5	507.710,474 421.692,615	6	507.719,374 421.685,277	11.535

Punct început	X / Y	Punct sfârșit	X / Y	Lungime segment (** (m)
6	507.719,374 421.685,277	7	507.732,295 421.673,18	17.7
7	507.732,295 421.673,18	8	507.740,635 421.664,5	12.037
8	507.740,635 421.664,5	9	507.747,666 421.671,303	9.783
9	507.747,666 421.671,303	10	507.723,454 421.694,696	33.667
10	507.723,454 421.694,696	11	507.707,762 421.711,533	23.016
11	507.707,762 421.711,533	12	507.709,249 421.712,891	2.014
12	507.709,249 421.712,891	13	507.677,474 421.744,946	45.135
13	507.677,474 421.744,946	14	507.684,613 421.727,896	18.484
14	507.684,613 421.727,896	15	507.686,082 421.724,29	3.894
15	507.686,082 421.724,29	16	507.684,83 421.718,251	6.167
16	507.684,83 421.718,251	1	507.682,407 421.712,257	6.465

** Lungimile segmentelor sunt determinate în planul de proiecție Stereo 70 și sunt rotunjite la 1 milimetru.

*** Distanța dintre puncte este formată din segmente cumulate ce sunt mai mici decât valoarea 1 milimetru.

**DATE DESPRE IMOBILUL NR. 2123**

Oficiul de Cadastru și Publicitate Imobiliară ARGES
Biroul de Cadastru și Publicitate Imobiliară Campulung

A. Partea I. Descrierea imobilului

TEREN Intravilan

Adresa: Loc. Valea Mare Pravat, Nr. 143, Jud. Arges

Nr. Crt	Nr cadastral Nr. topografic	Suprafața* (mp)	Observații / Referințe
A1		1.000	Sector cadastral:23 Teren neimpregmuit;

Construcții

Crt	Nr cadastral Nr. topografic	Adresa	Observații / Referințe
A1.1		Loc. Valea Mare Pravat, Nr. 143, Jud. Arges	Nr. niveluri:1; S. construita la sol:22 mp; S. construita desfasurata:22 mp;

B. Partea II. Proprietari și acte

Inscrieri privitoare la dreptul de proprietate și alte drepturi reale	Referințe
/	
Act Notarial nr. 557, din 05/03/1973 emis de notariatul de stat local campulung;	
B1	Intabulare, drept de PROPRIETATE bun propriu , dobandit prin Conventie, cota actuala 1/1, cota initiala 1/1 1) JEINU VALERIU
Act Normativ nr. 7, din 13/03/1996 emis de PARLAMENT (art. 12 alin. 16);	
B2	Intabulare, drept de PROPRIETATE, dobandit prin Construire, cota actuala 1/1, cota initiala 1/1 1) JEINU VALERIU

C. Partea III. SARCINI .

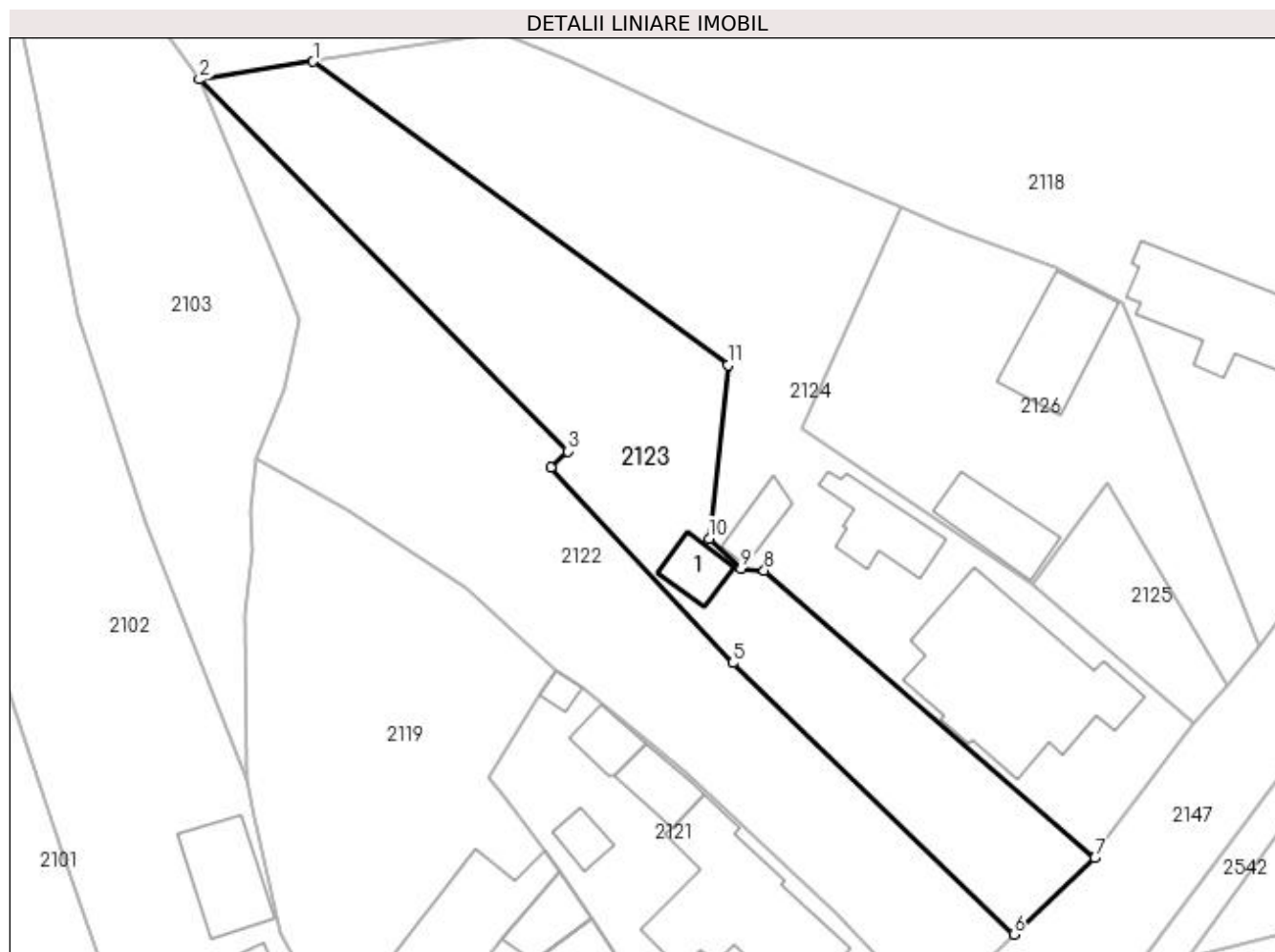
Inscrieri privind dezmembramintele dreptului de proprietate, drepturi reale de garanție și sarcini	Referințe
NU SUNT	

Anexa Nr. 1 La Partea I

Teren

Nr cadastral	Suprafața (mp)*	Observații / Referințe
	1.000	

* Suprafața este determinată în planul de proiecție Stereo 70.



Date referitoare la teren

Crt	Categorie folosință	Intra vilan	Suprafața (mp)	Tarla	Parcelă	Nr. topo	Observații / Referințe
1	faneata	DA	350	11	642,643	-	
2	livada	DA	650	11	641	-	

Date referitoare la construcții

Crt	Număr	Destinație construcție	Supraf. (mp)	Situație juridică	Observații / Referințe
A1.1		construcții anexa	22	Cu acte	Nr. niveluri:1; S. construita la sol:22 mp; S. construita desfasurata:22 mp;

Lungime Segmente

1) Valorile lungimilor segmentelor sunt obținute din proiecție în plan.

Punct început	X / Y	Punct sfârșit	X / Y	Lungime segment (** (m)
1	507.687,284 421.746,489	2	507.677,474 421.744,946	9.931
2	507.677,474 421.744,946	3	507.709,249 421.712,891	45.135
3	507.709,249 421.712,891	4	507.707,762 421.711,533	2.014

Punct început	X / Y	Punct sfârșit	X / Y	Lungime segment (** (m)
4	507.707,762 421.711,533	5	507.723,454 421.694,696	23.016
5	507.723,454 421.694,696	6	507.747,666 421.671,303	33.667
6	507.747,666 421.671,303	7	507.754,646 421.677,886	9.595
7	507.754,646 421.677,886	8	507.726,152 421.702,643	37.747
8	507.726,152 421.702,643	9	507.724,14 421.702,792	2.018
9	507.724,14 421.702,792	10	507.721,398 421.705,394	3.78
10	507.721,398 421.705,394	11	507.723,03 421.720,335	15.03
11	507.723,03 421.720,335	1	507.687,284 421.746,489	44.292

** Lungimile segmentelor sunt determinate în planul de proiecție Stereo 70 și sunt rotunjite la 1 milimetru.

*** Distanța dintre puncte este formată din segmente cumulate ce sunt mai mici decât valoarea 1 milimetru.

**DATE DESPRE IMOBILUL NR. 2124**

Oficiul de Cadastru și Publicitate Imobiliară ARGES
Biroul de Cadastru și Publicitate Imobiliară Campulung

A. Partea I. Descrierea imobilului

TEREN Intravilan

Adresa: Loc. Valea Mare Pravat, Nr. 143, Jud. Arges

Nr. Crt	Nr cadastral Nr. topografic	Suprafața* (mp)	Observații / Referințe
A1		1.317	Sector cadastral:23 Teren neimprijmit;

Construcții

Crt	Nr cadastral Nr. topografic	Adresa	Observații / Referințe
A1.1		Loc. Valea Mare Pravat, Nr. 143, Jud. Arges	Nr. niveluri:1; S. construita la sol:187 mp; S. construita desfasurata:187 mp;
A1.2		Loc. Valea Mare Pravat, Nr. 143, Jud. Arges	Nr. niveluri:1; S. construita la sol:45 mp; S. construita desfasurata:45 mp;
A1.3		Loc. Valea Mare Pravat, Nr. 143, Jud. Arges	Nr. niveluri:1; S. construita la sol:19 mp; S. construita desfasurata:19 mp;

B. Partea II. Proprietari și acte

Inscrieri privitoare la dreptul de proprietate și alte drepturi reale		Referințe
/		
Hotarare Judecatoreasca nr. 1983, din 19/11/2009 emis de JUDECATORIA CAMPULUNG;		
B1	Intabulare, drept de PROPRIETATE bun propriu , dobandit prin lesire Din Indiviziune, cota actuala 1/1, cota initiala 1/1 1) JEINU VALERIU	A1, A1.1, A1.2, A1.3
B2	Se înscrie dreptul de folosință 1) JEINU NICOLAE	A1, A1.2, A1.3

C. Partea III. SARCINI

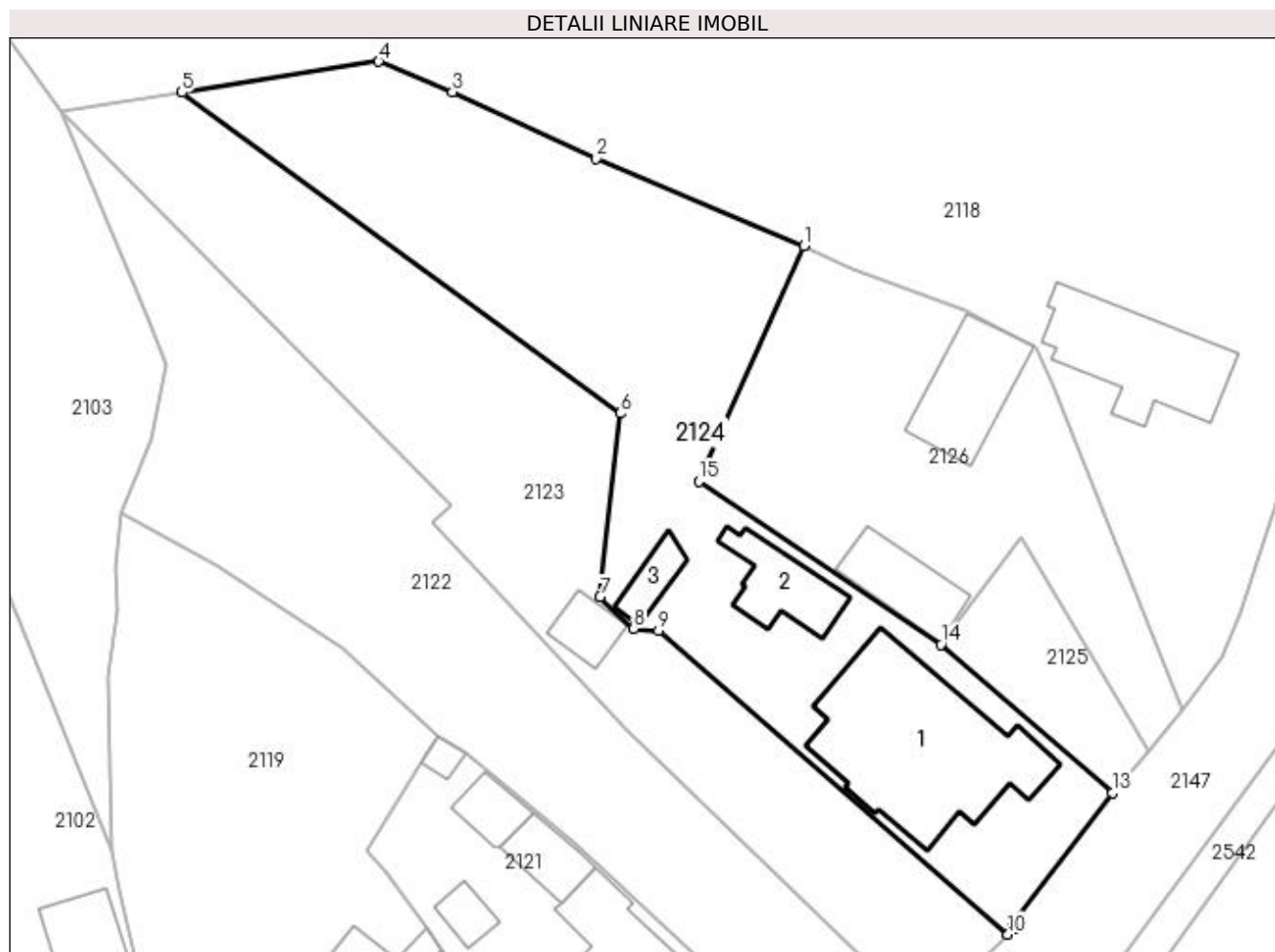
Inscrieri privind dezmembramintele dreptului de proprietate, drepturi reale de garanție și sarcini		Referințe
/		
Hotarare Judecatoreasca nr. 1983, din 19/11/2009 emis de JUDECATORIA CAMPULUNG;		
C1	Intabulare, drept de HABITATIE drept de habitatie viagera asupra a 2 camere, bucataria, camera , 2 holuri, 1 WC si terasa, dobandit prin lesire Din Indiviziune, cota actuala 1/1, cota initiala 1/1 1) JEINU NICOLAE 2) JEINU CONSTANȚA	A1.1

Anexa Nr. 1 La Partea I

Teren

Nr cadastral	Suprafața (mp)*	Observații / Referințe
	1.317	

* Suprafața este determinată în planul de proiecție Stereo 70.



Date referitoare la teren

Crt	Categorie folosință	Intravilan	Suprafața (mp)	Tarla	Parcelă	Nr. topo	Observații / Referințe
1	curți constructii	DA	537	11	643	-	
2	livada	DA	780	11	641	-	

Date referitoare la construcții

Crt	Număr	Destinație construcție	Supraf. (mp)	Situație juridică	Observații / Referințe
A1.1		construcții de locuințe	187	Cu acte	Nr. niveluri:1; S. construita la sol:187 mp; S. construita desfasurata:187 mp;
A1.2		construcții anexa	45	Cu acte	Nr. niveluri:1; S. construita la sol:45 mp; S. construita desfasurata:45 mp;
A1.3		construcții anexa	Din acte: 12 Masurata: 19	Cu acte	Nr. niveluri:1; S. construita la sol:19 mp; S. construita desfasurata:19 mp;

Lungime Segmente

1) Valorile lungimilor segmentelor sunt obținute din proiecție în plan.

Punct început	X / Y	Punct sfârșit	X / Y	Lungime segment (** (m))
1	507.738,004 421.733,98	2	507.721,089 421.741,112	18.357

Punct început	X / Y	Punct sfârșit	X / Y	Lungime segment (** (m)
2	507.721,089 421.741,112	3	507.709,357 421.746,546	12.929
3	507.709,357 421.746,546	4	507.703,343 421.749,016	6.501
4	507.703,343 421.749,016	5	507.687,284 421.746,489	16.257
5	507.687,284 421.746,489	6	507.723,03 421.720,335	44.292
6	507.723,03 421.720,335	7	507.721,398 421.705,394	15.03
7	507.721,398 421.705,394	8	507.724,14 421.702,792	3.78
8	507.724,14 421.702,792	9	507.726,152 421.702,643	2.018
9	507.726,152 421.702,643	10	507.754,646 421.677,886	37.747
10	507.754,646 421.677,886	11	507.755,13 421.678,343	0.666
11	507.755,13 421.678,343	12	507.755,052 421.678,875	0.538
12	507.755,052 421.678,875	13	507.763,162 421.689,441	13.32
13	507.763,162 421.689,441	14	507.749,192 421.701,513	18.463
14	507.749,192 421.701,513	15	507.729,443 421.714,809	23.808
15	507.729,443 421.714,809	1	507.738,004 421.733,98	20.996

** Lungimile segmentelor sunt determinate în planul de proiecție Stereo 70 și sunt rotunjite la 1 milimetru.

*** Distanța dintre puncte este formată din segmente cumulate ce sunt mai mici decât valoarea 1 milimetru.

**DATE DESPRE IMOBILUL NR. 2125**

Oficiul de Cadastru și Publicitate Imobiliară ARGES
Biroul de Cadastru și Publicitate Imobiliară Campulung

A. Partea I. Descrierea imobilului

TEREN Intravilan

Adresa: Loc. Valea Mare Pravat, Jud. Arges, PCT."LA VEST DE DRUMUL DE ACCES"

Nr. Crt	Nr cadastral Nr. topografic	Suprafața* (mp)	Observații / Referințe
A1	81323	143	Sector cadastral:23 Teren neimprejmit;

B. Partea II. Proprietari și acte

Inscrieri privitoare la dreptul de proprietate și alte drepturi reale	Referințe
10504 / 28/07/2016	
Act Administrativ nr. 19074, din 05/09/1993 emis de COMISIA JUDETEANA ARGES (act administrativ nr 3504 din 09.09.2016, emis de COMUNA VALEA MARE PRAVAT;act administrativ nr 3816 din 16.03.2016, emis de OCPI ARGES-BCPI CAMPULUNG;act administrativ nr 2967 din 27.07.2016, emis de COMUNA VALEA MARE PRAVAT;act administrativ nr 2969 din 27.07.2016, emis de PRIMARIA COMUNEI VALEA MARE PRAVAT;act administrativ nr 3503 din 07.09.2016, emis de COMUNA VALEA MARE PRAVAT);	
B1	A1
Intabulare, drept de PROPRIETATE, dobandit prin Lege, cota actuala 1/3, cota initiala 1/1 1) PETRESCU CONSTANTA , lipsă CNP	
13508 / 06/08/2019	
Act Notarial nr. 100, din 05/08/2019 emis de Cirstoiu Valerica;	
B4	A1
Intabulare, drept de PROPRIETATE- bun propriu, dobandit prin Succesiune, cota actuala 1/3, cota initiala 1/3 1) PREDESCU ADRIAN	
5161 / 10/03/2020	
Act Notarial nr. 367, din 06/03/2020 emis de Grigore Marius (act notarial nr 1164 din 27.09.2019, emis de Grigore Marius);	
B5	A1
Intabulare, drept de PROPRIETATE-bun propriu, dobandit prin Conventie, cota actuala 1/3, cota initiala 1/3 1) PREDESCU ADRIAN	

C. Partea III. SARCINI .

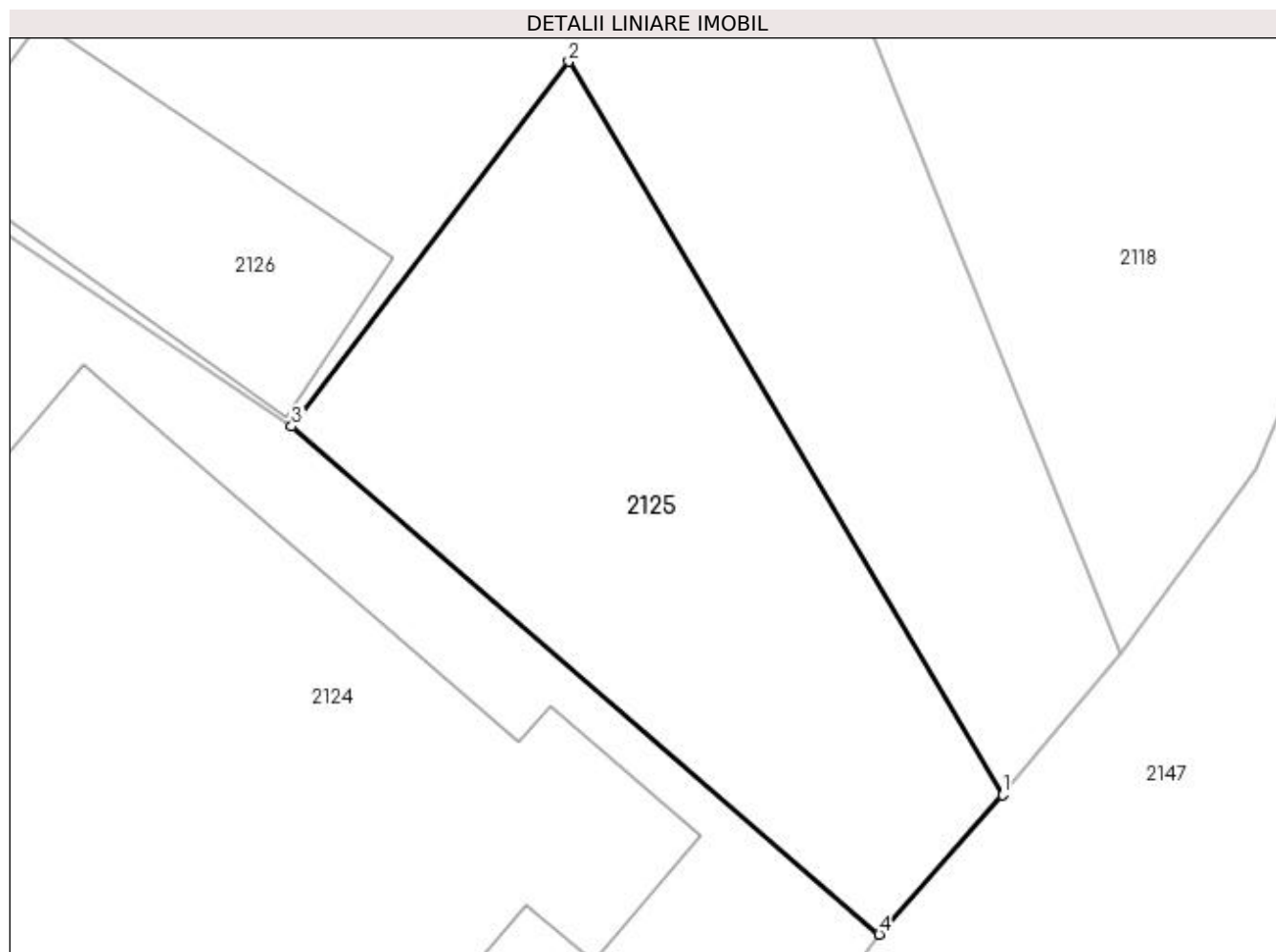
Inscrieri privind dezmembramintele dreptului de proprietate, drepturi reale de garanție și sarcini	Referințe
NU SUNT	

Anexa Nr. 1 La Partea I

Teren

Nr cadastral	Suprafața (mp)*	Observații / Referințe
81323	143	

* Suprafața este determinată în planul de proiecție Stereo 70.



Date referitoare la teren

Crt	Categorie folosință	Intravilan	Suprafața (mp)	Tarla	Parcelă	Nr. topo	Observații / Referințe
1	livada	DA	143	11	644	-	Diferența de 10023mp din 10166mp masurați se regăsește la est de drumul de acces al lui Petrescu Gheorghe.

Lungime Segmente

1) Valorile lungimilor segmentelor sunt obținute din proiecție în plan.

Punct început	X / Y	Punct sfârșit	X / Y	Lungime segment (** (m))
1	507.766,095 421.692,753	2	507.755,78 421.710,186	20.256
2	507.755,78 421.710,186	3	507.749,192 421.701,513	10.891
3	507.749,192 421.701,513	4	507.763,162 421.689,441	18.463
4	507.763,162 421.689,441	1	507.766,095 421.692,753	4.424

**** Lungimile segmentelor sunt determinate în planul de proiecţie Stereo 70 şi sunt rotunjite la 1 milimetru.**

***** Distanţa dintre puncte este formată din segmente cumulate ce sunt mai mici decât valoarea 1 milimetru.**

**DATE DESPRE IMOBILUL NR. 2126**

Oficiul de Cadastru și Publicitate Imobiliară ARGES
Biroul de Cadastru și Publicitate Imobiliară Campulung

A. Partea I. Descrierea imobilului

TEREN Intravilan

Nr. CF vechi:150
Nr. cadastral vechi:233

Adresa: Loc. Valea Mare Pravat, Jud. Arges

Nr. Crt	Nr cadastral Nr. topografic	Suprafața* (mp)	Observații / Referințe
A1	81709	Din acte: 659 Masurata: 710	Sector cadastral:23 Teren imprejmuit;

Construcții

Crt	Nr cadastral Nr. topografic	Adresa	Observații / Referințe
A1.1	81709-C1	Loc. Valea Mare Pravat, Jud. Arges	Nr. niveluri:1; S. construita la sol:67 mp; S. construita desfasurata:67 mp;
A1.2	81709-C2	Loc. Valea Mare Pravat, Jud. Arges	Nr. niveluri:1; S. construita la sol:45 mp; S. construita desfasurata:45 mp; grajd

B. Partea II. Proprietari și acte

Inscrieri privitoare la dreptul de proprietate și alte drepturi reale		Referințe
2959 / 25/07/2002		
Act Notarial nr. 2847, din 05/07/2002 emis de BNP TULUCA FILOFTEIA;		
B1	Intabulare, drept de PROPRIETATE, dobandit prin Conventie, cota actuala 1/2, cota initiala 1/1 1) CUCU FILOFTEIA ADRIANA, lipsă CNP	A1, A1.1, A1.2
13230 / 20/06/2022		
Act Notarial nr. 90, din 17/06/2022 emis de Zipisi Cornelia (act notarial nr 730 din 17.06.2022, emis de Zipisi Cornelia);		
B2	Intabulare, drept de PROPRIETATE-bun propriu, dobandit prin Succesiune, cota actuala 1/4, cota initiala 1/4 1) BRATU ELENA	A1, A1.1, A1.2
B3	Intabulare, drept de PROPRIETATE-bun propriu, dobandit prin Succesiune, cota actuala 1/4, cota initiala 1/4 1) NITOI ANDREEA	A1, A1.1, A1.2

C. Partea III. SARCINI .

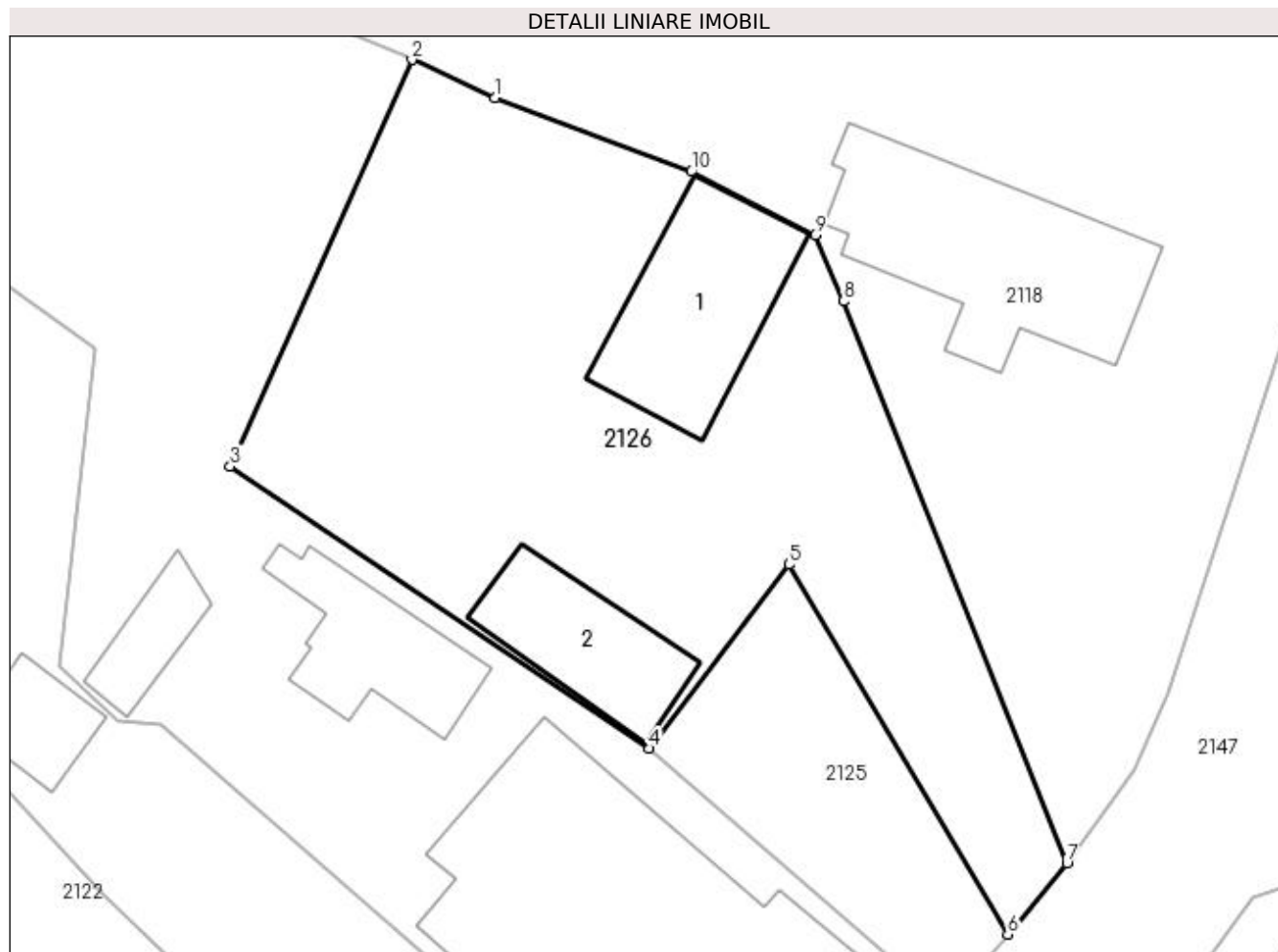
Inscrieri privind dezmembramintele dreptului de proprietate, drepturi reale de garanție și sarcini	Referințe
NU SUNT	

Anexa Nr. 1 La Partea I

Teren

Nr cadastral	Suprafața (mp)*	Observații / Referințe
81709	Din acte: 659 Masurata: 710	

* Suprafața este determinată în planul de proiecție Stereo 70.



Date referitoare la teren

Crt	Categorie folosință	Intravilan	Suprafața (mp)	Tarla	Parcelă	Nr. topo	Observații / Referințe
1	curți constructii	DA	456	11	645,646	-	
2	arabil	DA	254	11	646	-	

Date referitoare la construcții

Crt	Număr	Destinație construcție	Supraf. (mp)	Situație juridică	Observații / Referințe
A1.1	81709-C1	construcții de locuințe	67	Cu acte	Nr. niveluri:1; S. construita la sol:67 mp; S. construita desfasurata:67 mp;
A1.2	81709-C2	construcții anexa	45	Cu acte	Nr. niveluri:1; S. construita la sol:45 mp; S. construita desfasurata:45 mp; grajd

Lungime Segmente

1) Valorile lungimilor segmentelor sunt obținute din proiecție în plan.

Punct început	X / Y	Punct sfârșit	X / Y	Lungime segment (** (m)
1	507.741,927 421.732,178	2	507.738,004 421.733,98	4.317
2	507.738,004 421.733,98	3	507.729,443 421.714,809	20.996

Punct început	X / Y	Punct sfârșit	X / Y	Lungime segment (** (m)
3	507.729,443 421.714,809	4	507.749,192 421.701,513	23.808
4	507.749,192 421.701,513	5	507.755,78 421.710,186	10.891
5	507.755,78 421.710,186	6	507.766,095 421.692,753	20.256
6	507.766,095 421.692,753	7	507.768,884 421.696,101	4.357
7	507.768,884 421.696,101	8	507.758,344 421.722,595	28.514
8	507.758,344 421.722,595	9	507.757,016 421.725,722	3.397
9	507.757,016 421.725,722	10	507.751,173 421.728,7	6.558
10	507.751,173 421.728,7	1	507.741,927 421.732,178	9.879

** Lungimile segmentelor sunt determinate în planul de proiecție Stereo 70 și sunt rotunjite la 1 milimetru.

*** Distanța dintre puncte este formată din segmente cumulate ce sunt mai mici decât valoarea 1 milimetru.

**DATE DESPRE IMOBILUL NR. 2127**

Oficiul de Cadastru și Publicitate Imobiliară ARGES
Biroul de Cadastru și Publicitate Imobiliară Campulung

A. Partea I. Descrierea imobilului

TEREN Intravilan

Adresa: Loc. Valea Mare Pravat, Jud. Arges

Nr. Crt	Nr cadastral Nr. topografic	Suprafața* (mp)	Observații / Referințe
A1		Din acte: 1.240 Masurata: 1.233	Sector cadastral:23 Teren imprejmuit;

B. Partea II. Proprietari și acte

Inscrieri privitoare la dreptul de proprietate și alte drepturi reale		Referințe
/		
Act Administrativ nr. 19092, din 09/09/1993 emis de CJPSDPAT ARGES;		
B1	Intabulare, drept de PROPRIETATE, dobandit prin Reconstituire, cota actuala 1/1, cota initiala 1/1 1) NICULUȚ PARASCHIVA, lipsă CNP	A1

C. Partea III. SARCINI .

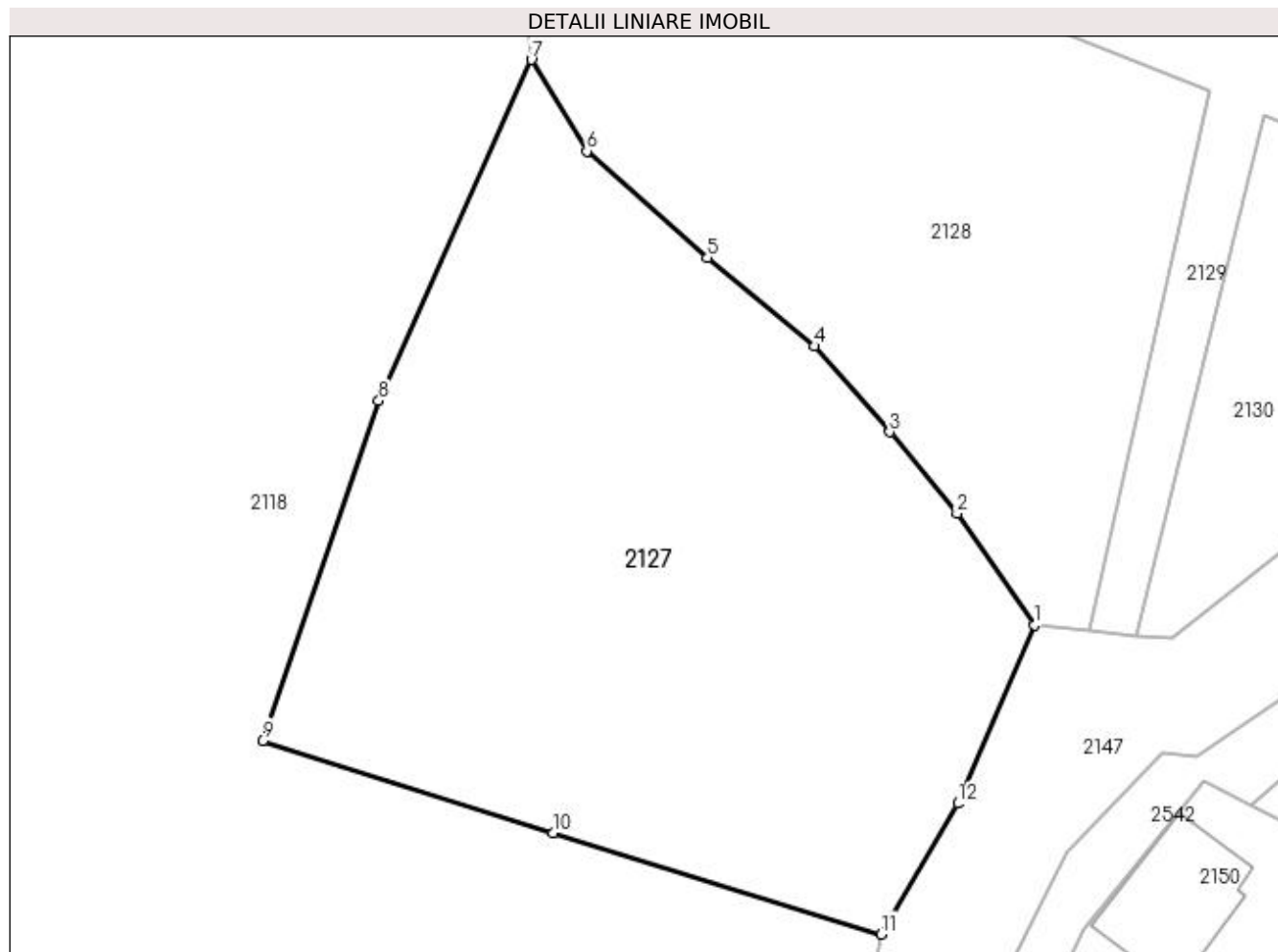
Inscrieri privind dezmembramintele dreptului de proprietate, drepturi reale de garanție și sarcini	Referințe
NU SUNT	

Anexa Nr. 1 La Partea I

Teren

Nr cadastral	Suprafața (mp)*	Observații / Referințe
	Din acte: 1.240 Masurata: 1.233	

* Suprafața este determinată în planul de proiecție Stereo 70.



Date referitoare la teren

Crt	Categorie folosință	Intra vilan	Suprafața (mp)	Tarla	Parcelă	Nr. topo	Observații / Referințe
1	faneata	DA	1.233	11	649-651	-	

Lungime Segmente

1) Valorile lungimilor segmentelor sunt obținute din proiecție în plan.

Punct început	X / Y	Punct sfârșit	X / Y	Lungime segment (** (m)
1	507.795,272 421.777,183	2	507.790,797 421.783,607	7.829
2	507.790,797 421.783,607	3	507.786,911 421.788,308	6.099
3	507.786,911 421.788,308	4	507.782,565 421.793,263	6.591
4	507.782,565 421.793,263	5	507.776,395 421.798,369	8.009
5	507.776,395 421.798,369	6	507.769,437 421.804,516	9.284

Punct început	X / Y	Punct sfârșit	X / Y	Lungime segment (** (m)
6	507.769,437 421.804,516	7	507.766,224 421.809,792	6.177
7	507.766,224 421.809,792	8	507.757,431 421.790,118	21.55
8	507.757,431 421.790,118	9	507.750,722 421.770,502	20.732
9	507.750,722 421.770,502	10	507.767,478 421.765,172	17.583
10	507.767,478 421.765,172	11	507.786,402 421.759,333	19.804
11	507.786,402 421.759,333	12	507.790,842 421.766,883	8.759
12	507.790,842 421.766,883	1	507.795,272 421.777,183	11.212

** Lungimile segmentelor sunt determinate în planul de proiecție Stereo 70 și sunt rotunjite la 1 milimetru.

*** Distanța dintre puncte este formată din segmente cumulate ce sunt mai mici decât valoarea 1 milimetru.

**DATE DESPRE IMOBILUL NR. 2128**

Oficiul de Cadastru și Publicitate Imobiliară ARGES
Biroul de Cadastru și Publicitate Imobiliară Campulung

A. Partea I. Descrierea imobilului

TEREN Intravilan

Adresa: Loc. Valea Mare Pravat, Jud. Arges

Nr. Crt	Nr cadastral Nr. topografic	Suprafața* (mp)	Observații / Referințe
A1		910	Sector cadastral:23 Teren neimprejmuit;

B. Partea II. Proprietari și acte

Inscrieri privitoare la dreptul de proprietate și alte drepturi reale	Referințe
/	
Act Normativ nr. 7, din 13/03/1996 emis de PARLAMENT (art. 13 alin. 15);	
B1	A1
Inscrierea provizorie, drept de PROPRIETATE, dobandit prin Lege, cota actuala 1/1, cota initiala 1/1 1) COMUNA VALEA MARE PRAVAT, CIF:5010196	

C. Partea III. SARCINI .

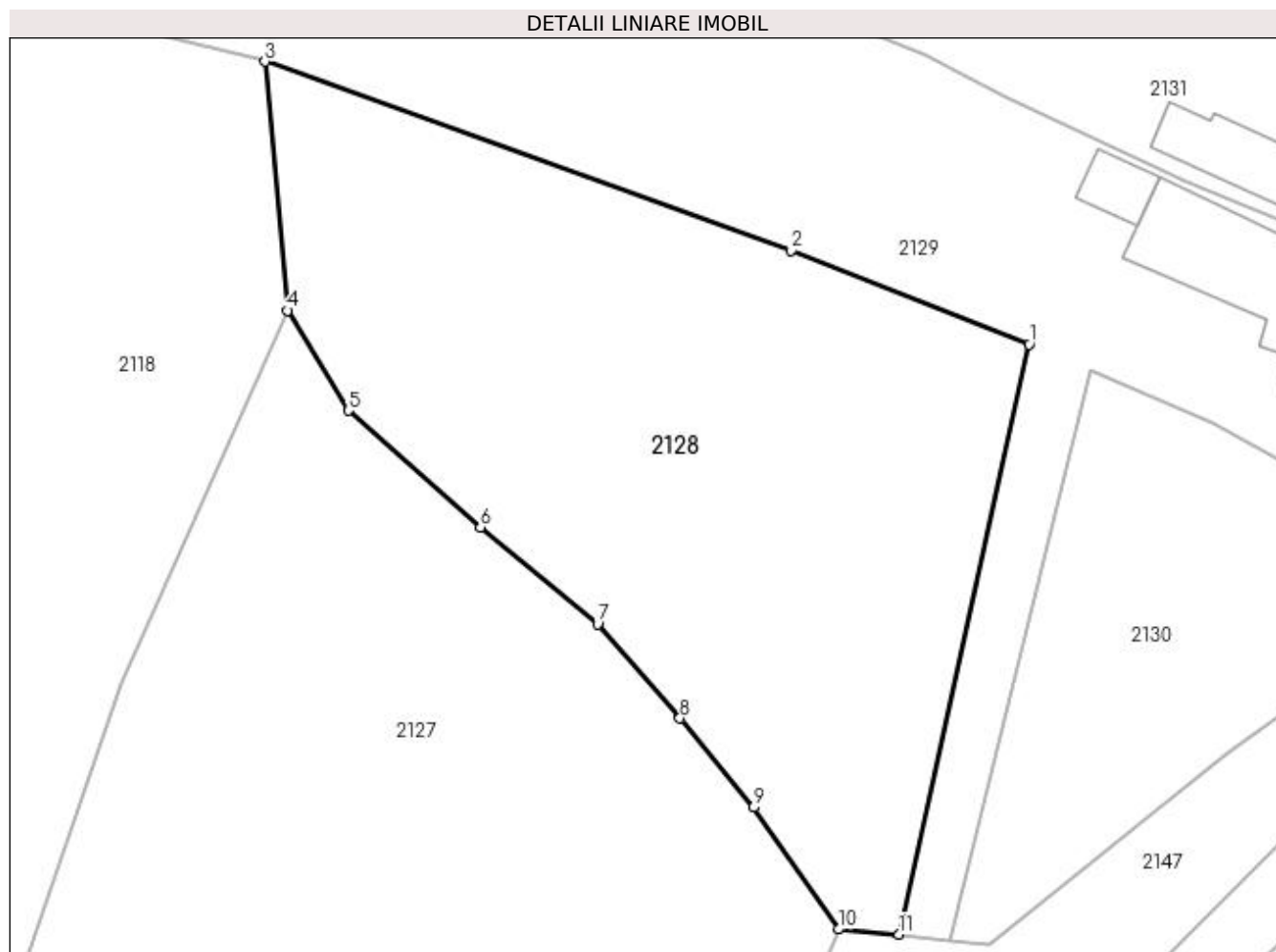
Inscrieri privind dezmembramintele dreptului de proprietate, drepturi reale de garanție și sarcini	Referințe
NU SUNT	

Anexa Nr. 1 La Partea I

Teren

Nr cadastral	Suprafața (mp)*	Observații / Referințe
	910	

* Suprafața este determinată în planul de proiecție Stereo 70.



Date referitoare la teren

Crt	Categorie folosință	Intravilan	Suprafața (mp)	Tarla	Parcelă	Nr. topo	Observații / Referințe
1	faneata	DA	910	11	652,653	-	

Lungime Segmente

1) Valorile lungimilor segmentelor sunt obținute din proiecție în plan.

Punct început	X / Y	Punct sfârșit	X / Y	Lungime segment (** (m)
1	507.805,334 421.808,01	2	507.792,783 421.812,951	13.489
2	507.792,783 421.812,951	3	507.765,031 421.822,917	29.487
3	507.765,031 421.822,917	4	507.766,224 421.809,792	13.179
4	507.766,224 421.809,792	5	507.769,437 421.804,516	6.177
5	507.769,437 421.804,516	6	507.776,395 421.798,369	9.284

Punct început	X / Y	Punct sfârșit	X / Y	Lungime segment (** (m)
6	507.776,395 421.798,369	7	507.782,565 421.793,263	8.009
7	507.782,565 421.793,263	8	507.786,911 421.788,308	6.591
8	507.786,911 421.788,308	9	507.790,797 421.783,607	6.099
9	507.790,797 421.783,607	10	507.795,272 421.777,183	7.829
10	507.795,272 421.777,183	11	507.798,455 421.776,913	3.194
11	507.798,455 421.776,913	1	507.805,334 421.808,01	31.849

** Lungimile segmentelor sunt determinate în planul de proiecție Stereo 70 și sunt rotunjite la 1 milimetru.

*** Distanța dintre puncte este formată din segmente cumulate ce sunt mai mici decât valoarea 1 milimetru.

**DATE DESPRE IMOBILUL NR. 2129**

Oficiul de Cadastru și Publicitate Imobiliară ARGES
Biroul de Cadastru și Publicitate Imobiliară Campulung

A. Partea I. Descrierea imobilului

TEREN Intravilan

Adresa: Loc. Valea Mare Pravat, Jud. Arges, Punct Langa Casa

Nr. Crt	Nr cadastral Nr. topografic	Suprafața* (mp)	Observații / Referințe
A1	81584	1.000	Sector cadastral:23 Teren neimprijmit;

Construcții

Crt	Nr cadastral Nr. topografic	Adresa	Observații / Referințe
A1.1	81584-C1	Loc. Valea Mare Pravat, Jud. Arges, Punct Langa Casa	Nr. niveluri:2; S. construita la sol:89 mp; S. construita desfasurata:178 mp; Locuinta P+1 construita in anul 1964; din lemn
A1.2	81584-C2	Loc. Valea Mare Pravat, Jud. Arges, Punct Langa Casa	Nr. niveluri:1; S. construita la sol:10 mp; S. construita desfasurata:10 mp; Anexa; caramida arsa; din 1964

B. Partea II. Proprietari și acte

Inscrieri privitoare la dreptul de proprietate și alte drepturi reale		Referințe
8919 / 13/06/2018		
Act Notarial nr. 4118, din 13/08/1993 emis de Primaria Valea Mare Pravat (act administrativ nr 2106 din 04.06.2018, emis de Primaria Valea Mare Pravat;act administrativ nr 676 din 02.12.1978, emis de Primaria Targoviste;act notarial nr 373 din 12.08.1993, emis de Notariat de stat Cornelia Ionescu;act administrativ nr 2662 din 11.07.2018, emis de PRIMARIA COMUNEI VALEA MARE PRAVAT;act administrativ nr 2105 din 04.06.2018, emis de Primaria Valea Mare Pravat;act administrativ nr seria C5 nr. 835627 din 21.12.1978, emis de CONSILIUL POPULAR AL MUN TARGOVISTE);		
B1	Intabulare, drept de PROPRIETATE, dobandit prin Conventie, cota actuala 1/1, cota initiala 1/1 1) MILOSIOIU ION, casatorit cu 2) MILOSIOIU MARIA	A1
B2	Intabulare, drept de PROPRIETATE, dobandit prin Succesiune, cota actuala 1/2, cota initiala 1/2 1) MILOSIOIU ION	A1.1
B3	Intabulare, drept de PROPRIETATE, dobandit prin Lege, cota actuala 1/1, cota initiala 1/1 1) MILOSIOIU ION 2) MILOSIOIU MARIA	A1.2

C. Partea III. SARCINI .

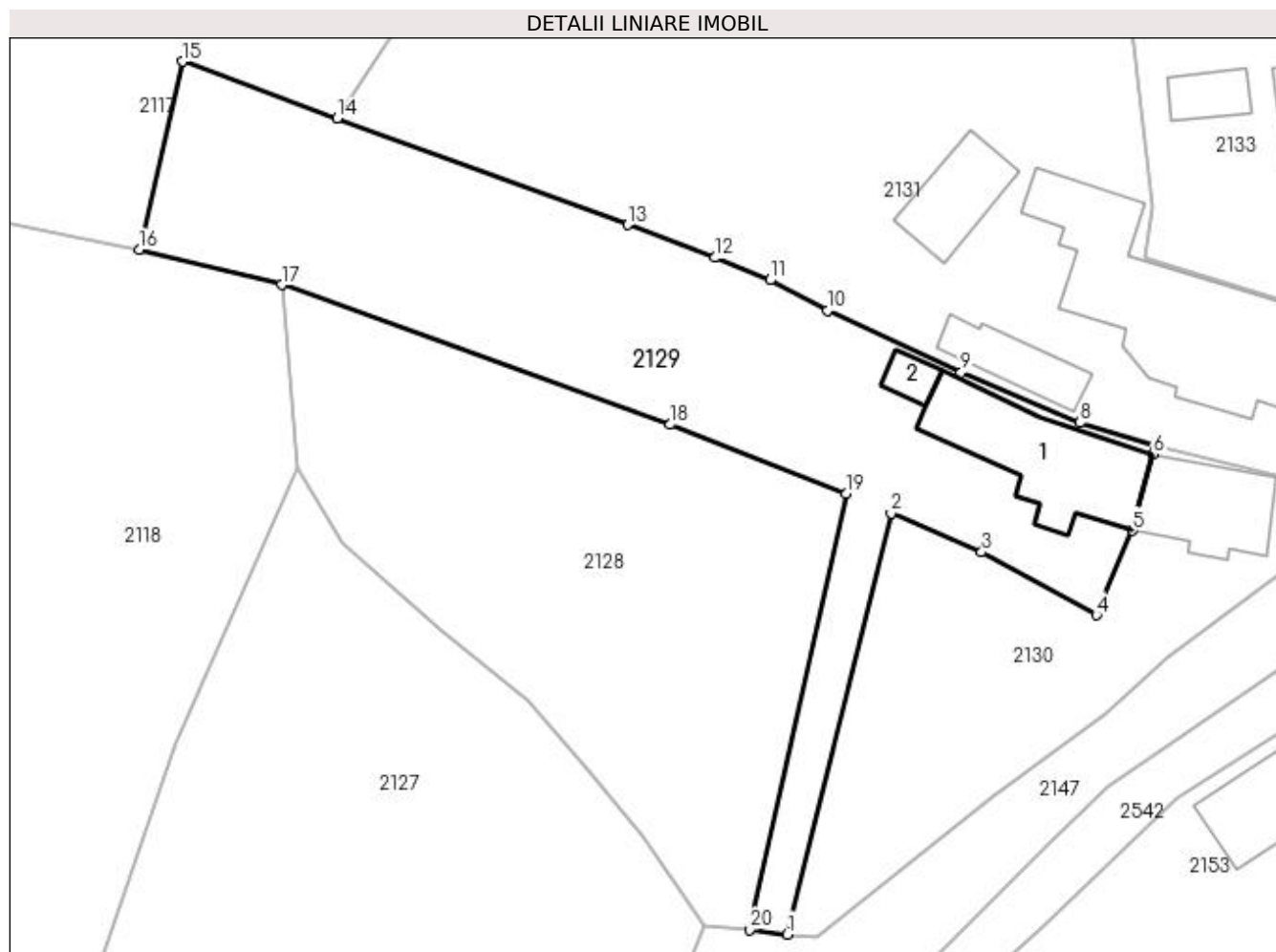
Inscrieri privind dezmembramintele dreptului de proprietate, drepturi reale de garanție și sarcini	Referințe
NU SUNT	

Anexa Nr. 1 La Partea I

Teren

Nr cadastral	Suprafața (mp)*	Observații / Referințe
81584	1.000	

* Suprafața este determinată în planul de proiecție Stereo 70.



Date referitoare la teren

Crt	Categorie folosință	Intravilan	Suprafața (mp)	Tarla	Parcelă	Nr. topo	Observații / Referințe
1	curți constructii	DA	350	11	652,654,655	-	
2	livada	DA	650	11	648,653,655	-	

Date referitoare la construcții

Crt	Număr	Destinație construcție	Supraf. (mp)	Situație juridică	Observații / Referințe
A1.1	81584-C1	construcții de locuințe	89	Cu acte	Nr. niveluri:2; S. construita la sol:89 mp; S. construita desfasurata:178 mp; Locuinta P+1 construita in anul 1964; din lemn
A1.2	81584-C2	construcții anexa	10	Cu acte	Nr. niveluri:1; S. construita la sol:10 mp; S. construita desfasurata:10 mp; Anexa; caramida arsa; din 1964

Lungime Segmente

1) Valorile lungimilor segmentelor sunt obținute din proiecție în plan.

Punct început	X / Y	Punct sfârșit	X / Y	Lungime segment (** (m)
1	507.801,113 421.776,578	2	507.808,537 421.806,62	30.946

Punct început	X / Y	Punct sfârșit	X / Y	Lungime segment (** (m)
2	507.808,537 421.806,62	3	507.815,014 421.803,848	7.045
3	507.815,014 421.803,848	4	507.823,202 421.799,354	9.34
4	507.823,202 421.799,354	5	507.825,788 421.805,382	6.559
5	507.825,788 421.805,382	6	507.827,252 421.810,829	5.64
6	507.827,252 421.810,829	7	507.827,383 421.811,447	0.632
7	507.827,383 421.811,447	8	507.822,019 421.813,088	5.609
8	507.822,019 421.813,088	9	507.813,536 421.816,67	9.208
9	507.813,536 421.816,67	10	507.803,999 421.821,084	10.509
10	507.803,999 421.821,084	11	507.799,907 421.823,248	4.629
11	507.799,907 421.823,248	12	507.795,956 421.824,852	4.264
12	507.795,956 421.824,852	13	507.789,738 421.827,2	6.647
13	507.789,738 421.827,2	14	507.769,026 421.834,82	22.069
14	507.769,026 421.834,82	15	507.757,96 421.838,848	11.776
15	507.757,96 421.838,848	16	507.754,871 421.825,449	13.75
16	507.754,871 421.825,449	17	507.765,031 421.822,917	10.471
17	507.765,031 421.822,917	18	507.792,783 421.812,951	29.487
18	507.792,783 421.812,951	19	507.805,334 421.808,01	13.489
19	507.805,334 421.808,01	20	507.798,455 421.776,913	31.849
20	507.798,455 421.776,913	1	507.801,113 421.776,578	2.679

** Lungimile segmentelor sunt determinate în planul de proiecție Stereo 70 și sunt rotunjite la 1 milimetru.

*** Distanța dintre puncte este formată din segmente cumulate ce sunt mai mici decât valoarea 1 milimetru.

**DATE DESPRE IMOBILUL NR. 2130**

Oficiul de Cadastru și Publicitate Imobiliară ARGES
Biroul de Cadastru și Publicitate Imobiliară Campulung

A. Partea I. Descrierea imobilului

TEREN Intravilan

Adresa: Loc. Valea Mare Pravat, Nr. 138, Jud. Arges

Nr. Crt	Nr cadastral Nr. topografic	Suprafața* (mp)	Observații / Referințe
A1		516	Sector cadastral:23 Teren neimpregmuit;

Construcții

Crt	Nr cadastral Nr. topografic	Adresa	Observații / Referințe
A1.1		Loc. Valea Mare Pravat, Nr. 138, Jud. Arges	Nr. niveluri:1; S. construita la sol:55 mp; S. construita desfasurata:55 mp;

B. Partea II. Proprietari și acte

Inscrieri privitoare la dreptul de proprietate și alte drepturi reale		Referințe
/		
Act Normativ nr. 7, din 13/03/1996 emis de PARLAMENT (art. 13 alin. 15);		
B1	Inscrierea provizorie, drept de PROPRIETATE, dobandit prin Lege, cota actuala 1/1, cota initiala 1/1 1) COMUNA VALEA MARE PRAVĂȚ , CIF:5010196	A1
Act Normativ nr. 7, din 13/03/1996 emis de PARLAMENT (art. 12 alin. 16);		
B3	Intabulare, drept de PROPRIETATE, dobandit prin Construire, cota actuala 1/1, cota initiala 1/1 1) MILOSIOIU PETRE , lipsă CNP	A1.1

C. Partea III. SARCINI .

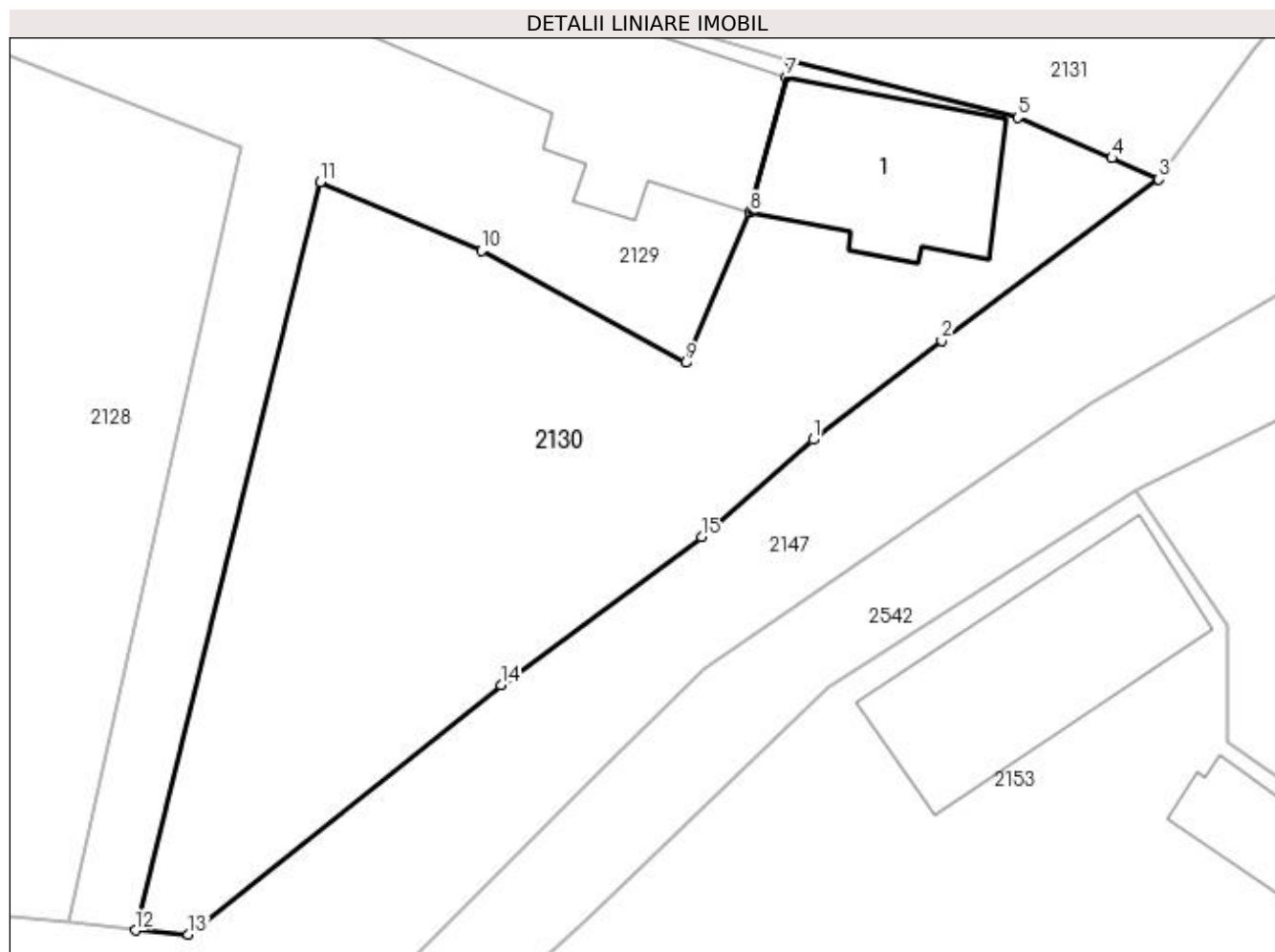
Inscrieri privind dezmembramintele dreptului de proprietate, drepturi reale de garanție și sarcini	Referințe
NU SUNT	

Anexa Nr. 1 La Partea I

Teren

Nr cadastral	Suprafața (mp)*	Observații / Referințe
	516	

* Suprafața este determinată în planul de proiecție Stereo 70.



Date referitoare la teren

Crt	Categorie folosință	Intra vilan	Suprafața (mp)	Tarla	Parcelă	Nr. topo	Observații / Referințe
1	curți constructii	DA	149	11	654	-	
2	faneata	DA	367	11	652	-	

Date referitoare la construcții

Crt	Număr	Destinație construcție	Supraf. (mp)	Situație juridică	Observații / Referințe
A1.1		construcții de locuințe	55	Cu acte	Nr. niveluri:1; S. construita la sol:55 mp; S. construita desfasurata:55 mp;

Lungime Segmente

1) Valorile lungimilor segmentelor sunt obținute din proiecție în plan.

Punct început	X / Y	Punct sfârșit	X / Y	Lungime segment (** (m)
1	507.828,324 421.796,269	2	507.833,483 421.800,253	6.518
2	507.833,483 421.800,253	3	507.842,202 421.806,724	10.858
3	507.842,202 421.806,724	4	507.840,326 421.807,564	2.055

Punct început	X / Y	Punct sfârșit	X / Y	Lungime segment (** (m)
4	507.840,326 421.807,564	5	507.836,544 421.809,2	4.121
5	507.836,544 421.809,2	6	507.827,383 421.811,447	9.433
6	507.827,383 421.811,447	7	507.827,252 421.810,829	0.632
7	507.827,252 421.810,829	8	507.825,788 421.805,382	5.64
8	507.825,788 421.805,382	9	507.823,202 421.799,354	6.559
9	507.823,202 421.799,354	10	507.815,014 421.803,848	9.34
10	507.815,014 421.803,848	11	507.808,537 421.806,62	7.045
11	507.808,537 421.806,62	12	507.801,113 421.776,578	30.946
12	507.801,113 421.776,578	13	507.803,236 421.776,413	2.129
13	507.803,236 421.776,413	14	507.815,788 421.786,431	16.06
14	507.815,788 421.786,431	15	507.823,843 421.792,364	10.004
15	507.823,843 421.792,364	1	507.828,324 421.796,269	5.944

** Lungimile segmentelor sunt determinate în planul de proiecție Stereo 70 și sunt rotunjite la 1 milimetru.

*** Distanța dintre puncte este formată din segmente cumulate ce sunt mai mici decât valoarea 1 milimetru.

**DATE DESPRE IMOBILUL NR. 2131**

Oficiul de Cadastru și Publicitate Imobiliară ARGES
Biroul de Cadastru și Publicitate Imobiliară Campulung

A. Partea I. Descrierea imobilului

TEREN Intravilan

Nr. CF vechi:506
Nr. cadastral vechi:757

Adresa: Loc. Valea Mare Pravat, Nr. 137, Jud. Arges, PCT ACASA

Nr. Crt	Nr cadastral Nr. topografic	Suprafața* (mp)	Observații / Referințe
A1	81788	Din acte: 2.844 Masurata: 2.900	Sector cadastral:23 Teren imprejmuit;

Construcții

Crt	Nr cadastral Nr. topografic	Adresa	Observații / Referințe
A1.1	81788-C1	Loc. Valea Mare Pravat, Nr. 137, Jud. Arges, PCT ACASA	Nr. niveluri:1; S. construita la sol:208 mp; S. construita desfasurata:208 mp; caramida arsa; din 1976
A1.2	81788-C2	Loc. Valea Mare Pravat, Nr. 137, Jud. Arges, PCT ACASA	Nr. niveluri:1; S. construita la sol:32 mp; S. construita desfasurata:32 mp;
A1.3	81788-C3	Loc. Valea Mare Pravat, Nr. 137, Jud. Arges, PCT ACASA	Nr. niveluri:1; S. construita la sol:39 mp; S. construita desfasurata:39 mp;

B. Partea II. Proprietari și acte

Inscrieri privitoare la dreptul de proprietate și alte drepturi reale	Referințe
3262 / 13/02/2020	
Act Notarial nr. 323, din 07/02/2020 emis de Simion Aurelia Maria;	
B7 Intabulare, drept de PROPRIETATE-bun propriu, dobandit prin Conventie, cota actuala 1/1, cota initiala 1/1 1) MITU CRISTINELA, necasatorita	A1, A1.1, A1.2, A1.3

C. Partea III. SARCINI

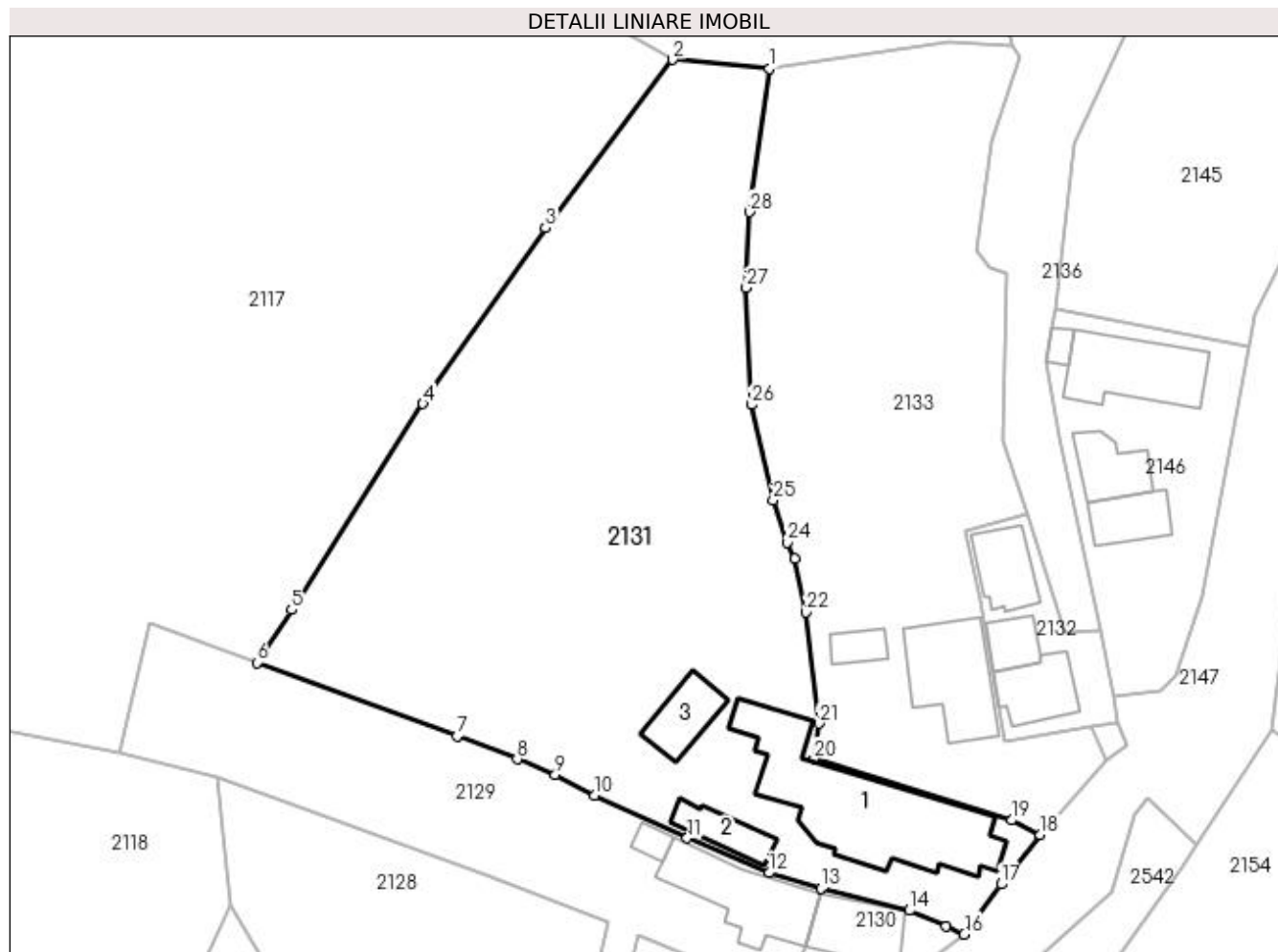
Inscrieri privind dezmembramintele dreptului de proprietate, drepturi reale de garanție și sarcini	Referințe
3262 / 13/02/2020	
Act Notarial nr. 323, din 07/02/2020 emis de Simion Aurelia Maria;	
C1 Intabulare, drept de IPOTECA LEGALA, Valoare:0 -in vederea garantarii obligatiei de intretinere si ingrijire, dobandit prin Conventie, cota actuala 1/1, cota initiala 1/1 1) MITU DUMITRU 2) MITU TUDORA, soti	A1, A1.1, A1.2, A1.3
C2 Intabulare, drept de UZUFRACT VIAGER, dobandit prin Conventie, cota actuala 1/1, cota initiala 1/1 1) MITU DUMITRU 2) MITU TUDORA, soti	A1, A1.1, A1.2, A1.3

Anexa Nr. 1 La Partea I

Teren

Nr cadastral	Suprafața (mp)*	Observații / Referințe
81788	Din acte: 2.844 Masurata: 2.900	

* Suprafața este determinată în planul de proiecție Stereo 70.



Date referitoare la teren

Crt	Categorie folosință	Intravilan	Suprafața (mp)	Tarla	Parcelă	Nr. topo	Observații / Referințe
1	curți constructii	DA	544	11	660,661,657	-	
2	faneata	DA	2.356	11	657	-	

Date referitoare la construcții

Crt	Număr	Destinație construcție	Supraf. (mp)	Situație juridică	Observații / Referințe
A1.1	81788-C1	construcții de locuințe	208	Cu acte	Nr. niveluri:1; S. construita la sol:208 mp; S. construita desfasurata:208 mp; caramida arsa; din 1976
A1.2	81788-C2	construcții anexa	32	Cu acte	Nr. niveluri:1; S. construita la sol:32 mp; S. construita desfasurata:32 mp;
A1.3	81788-C3	construcții anexa	39	Cu acte	Nr. niveluri:1; S. construita la sol:39 mp; S. construita desfasurata:39 mp;

Lungime Segmente

1) Valorile lungimilor segmentelor sunt obținute din proiecție în plan.

Punct început	X / Y	Punct sfârșit	X / Y	Lungime segment (** (m))
1	507.822,044 421.896,251	2	507.812,025 421.897,178	10.062

Punct început	X / Y	Punct sfârșit	X / Y	Lungime segment (** (m))
2	507.812,025 421.897,178	3	507.798,882 421.879,787	21.799

Punct început	X / Y	Punct sfârșit	X / Y	Lungime segment (** (m)
3	507.798,882 421.879,787	4	507.786,225 421.861,591	22.165
5	507.772,619 421.840,291	6	507.769,026 421.834,82	6.545
7	507.789,738 421.827,2	8	507.795,956 421.824,852	6.647
9	507.799,907 421.823,248	10	507.803,999 421.821,084	4.629
11	507.813,536 421.816,67	12	507.822,019 421.813,088	9.208
13	507.827,383 421.811,447	14	507.836,544 421.809,2	9.433
15	507.840,326 421.807,564	16	507.842,202 421.806,724	2.055
17	507.846,017 421.811,919	18	507.850,089 421.816,995	6.507
19	507.847,094 421.818,534	20	507.826,699 421.824,853	21.351
21	507.827,163 421.828,529	22	507.825,87 421.840,043	11.586
23	507.824,641 421.845,537	24	507.823,894 421.847,243	1.862
25	507.822,431 421.851,63	26	507.820,167 421.861,498	10.124
27	507.819,664 421.873,585	28	507.820,019 421.881,431	7.854

Punct început	X / Y	Punct sfârșit	X / Y	Lungime segment (** (m)
4	507.786,225 421.861,591	5	507.772,619 421.840,291	25.275
6	507.769,026 421.834,82	7	507.789,738 421.827,2	22.069
8	507.795,956 421.824,852	9	507.799,907 421.823,248	4.264
10	507.803,999 421.821,084	11	507.813,536 421.816,67	10.509
12	507.822,019 421.813,088	13	507.827,383 421.811,447	5.609
14	507.836,544 421.809,2	15	507.840,326 421.807,564	4.121
16	507.842,202 421.806,724	17	507.846,017 421.811,919	6.445
18	507.850,089 421.816,995	19	507.847,094 421.818,534	3.367
20	507.826,699 421.824,853	21	507.827,163 421.828,529	3.705
22	507.825,87 421.840,043	23	507.824,641 421.845,537	5.63
24	507.823,894 421.847,243	25	507.822,431 421.851,63	4.625
26	507.820,167 421.861,498	27	507.819,664 421.873,585	12.097
28	507.820,019 421.881,431	1	507.822,044 421.896,251	14.958

** Lungimile segmentelor sunt determinate în planul de proiecție Stereo 70 și sunt rotunjite la 1 milimetru.

*** Distanța dintre puncte este formată din segmente cumulate ce sunt mai mici decât valoarea 1 milimetru.

**DATE DESPRE IMOBILUL NR. 2132**

Oficiul de Cadastru și Publicitate Imobiliară ARGES
Biroul de Cadastru și Publicitate Imobiliară Campulung

A. Partea I. Descrierea imobilului

TEREN Intravilan

Adresa: Loc. Valea Mare Pravat, Nr. 135, Jud. Arges

Nr. Crt	Nr cadastral Nr. topografic	Suprafața* (mp)	Observații / Referințe
A1		211	Sector cadastral:23 Teren neimprijmit;

Construcții

Crt	Nr cadastral Nr. topografic	Adresa	Observații / Referințe
A1.1		Loc. Valea Mare Pravat, Nr. 135, Jud. Arges	Nr. niveluri:1; S. construita la sol:48 mp; S. construita desfasurata:48 mp;
A1.2		Loc. Valea Mare Pravat, Nr. 135, Jud. Arges	Nr. niveluri:1; S. construita la sol:25 mp; S. construita desfasurata:25 mp;
A1.3		Loc. Valea Mare Pravat, Nr. 135, Jud. Arges	Nr. niveluri:1; S. construita la sol:44 mp; S. construita desfasurata:44 mp;

B. Partea II. Proprietari și acte

Inscrieri privitoare la dreptul de proprietate și alte drepturi reale		Referințe
/		
Act Normativ nr. 7, din 13/03/1996 emis de PARLAMENT (art. 13 alin. 15);		
B1	Inscrierea provizorie, drept de PROPRIETATE, dobandit prin Lege, cota actuala 1/1, cota initiala 1/1 1) COMUNA VALEA MARE PRAVAT, CIF:5010196	A1, A1.1, A1.2, A1.3

C. Partea III. SARCINI .

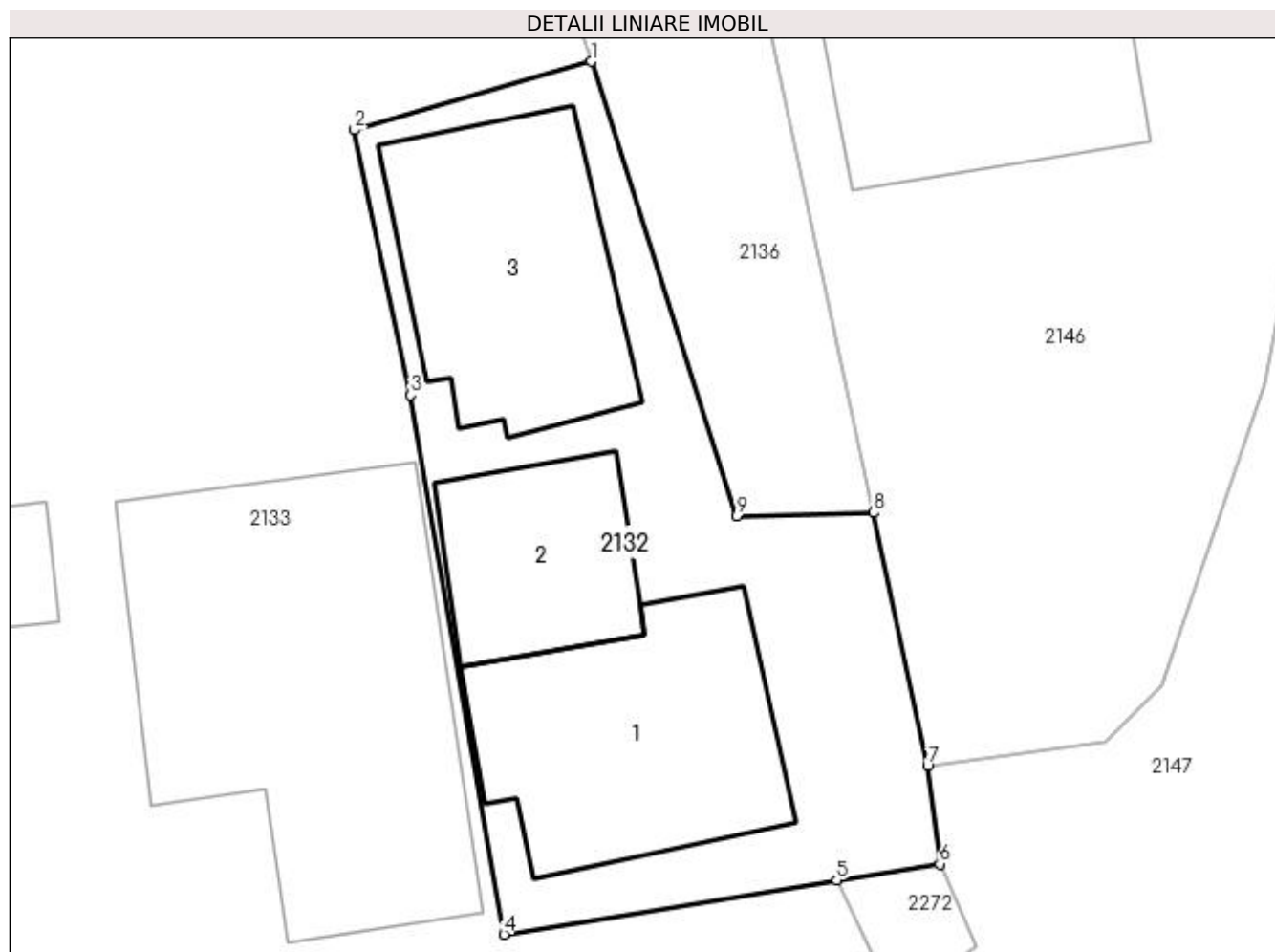
Inscrieri privind dezmembramintele dreptului de proprietate, drepturi reale de garanție și sarcini	Referințe
NU SUNT	

Anexa Nr. 1 La Partea I

Teren

Nr cadastral	Suprafața (mp)*	Observații / Referințe
	211	

* Suprafața este determinată în planul de proiecție Stereo 70.



Date referitoare la teren

Crt	Categorie folosință	Intra vilan	Suprafața (mp)	Tarla	Parcelă	Nr. topo	Observații / Referințe
1	curți constructii	DA	211	11	658,659	-	

Date referitoare la construcții

Crt	Număr	Destinație construcție	Supraf. (mp)	Situație juridică	Observații / Referințe
A1.1		construcții de locuințe	48	Cu acte	Nr. niveluri:1; S. construita la sol:48 mp; S. construita desfasurata:48 mp;
A1.2		construcții anexa	25	Cu acte	Nr. niveluri:1; S. construita la sol:25 mp; S. construita desfasurata:25 mp;
A1.3		construcții anexa	44	Cu acte	Nr. niveluri:1; S. construita la sol:44 mp; S. construita desfasurata:44 mp;

Lungime Segmente

1) Valorile lungimilor segmentelor sunt obținute din proiecție în plan.

Punct început	X / Y	Punct sfârșit	X / Y	Lungime segment (** (m)
1	507.848,676 421.850,277	2	507.842,28 421.848,43	6.657
2	507.842,28 421.848,43	3	507.843,799 421.841,264	7.325

Punct început	X / Y	Punct sfârșit	X / Y	Lungime segment (** (m)
3	507.843,799 421.841,264	4	507.846,326 421.826,696	14.786
4	507.846,326 421.826,696	5	507.855,315 421.828,16	9.107
5	507.855,315 421.828,16	6	507.858,102 421.828,597	2.821
6	507.858,102 421.828,597	7	507.857,772 421.831,254	2.677
7	507.857,772 421.831,254	8	507.856,316 421.838,091	6.99
8	507.856,316 421.838,091	9	507.852,623 421.838,002	3.694
9	507.852,623 421.838,002	1	507.848,676 421.850,277	12.894

** Lungimile segmentelor sunt determinate în planul de proiecție Stereo 70 și sunt rotunjite la 1 milimetru.

*** Distanța dintre puncte este formată din segmente cumulate ce sunt mai mici decât valoarea 1 milimetru.

**DATE DESPRE IMOBILUL NR. 2133**

Oficiul de Cadastru și Publicitate Imobiliară ARGES
Biroul de Cadastru și Publicitate Imobiliară Campulung

A. Partea I. Descrierea imobilului

TEREN Intravilan

Adresa: Loc. Valea Mare Pravat, Nr. 136, Jud. Arges

Nr. Crt	Nr cadastral Nr. topografic	Suprafața* (mp)	Observații / Referințe
A1		1.823	Sector cadastral:23 Teren neimprijmit;

Construcții

Crt	Nr cadastral Nr. topografic	Adresa	Observații / Referințe
A1.1		Loc. Valea Mare Pravat, Nr. 136, Jud. Arges	Nr. niveluri:1; S. construita la sol:90 mp; S. construita desfasurata:90 mp;
A1.2		Loc. Valea Mare Pravat, Nr. 136, Jud. Arges	Nr. niveluri:1; S. construita la sol:18 mp; S. construita desfasurata:18 mp;

B. Partea II. Proprietari și acte

Inscrieri privitoare la dreptul de proprietate și alte drepturi reale		Referințe
/		
Act Normativ nr. 7, din 13/03/1996 emis de PARLAMENT (art. 13 alin. 15);		
B1	Inscrierea provizorie, drept de PROPRIETATE, dobandit prin Lege, cota actuala 1/1, cota initiala 1/1 1) COMUNA VALEA MARE PRAVĂȚ , CIF:5010196	A1
Act Normativ nr. 7, din 13/03/1996 emis de PARLAMENT (art. 12 alin. 16);		
B2	Intabulare, drept de PROPRIETATE, dobandit prin Construire, cota actuala 1/1, cota initiala 1/1 1) MITU NINEL , lipsă CNP	A1.1, A1.2

C. Partea III. SARCINI .

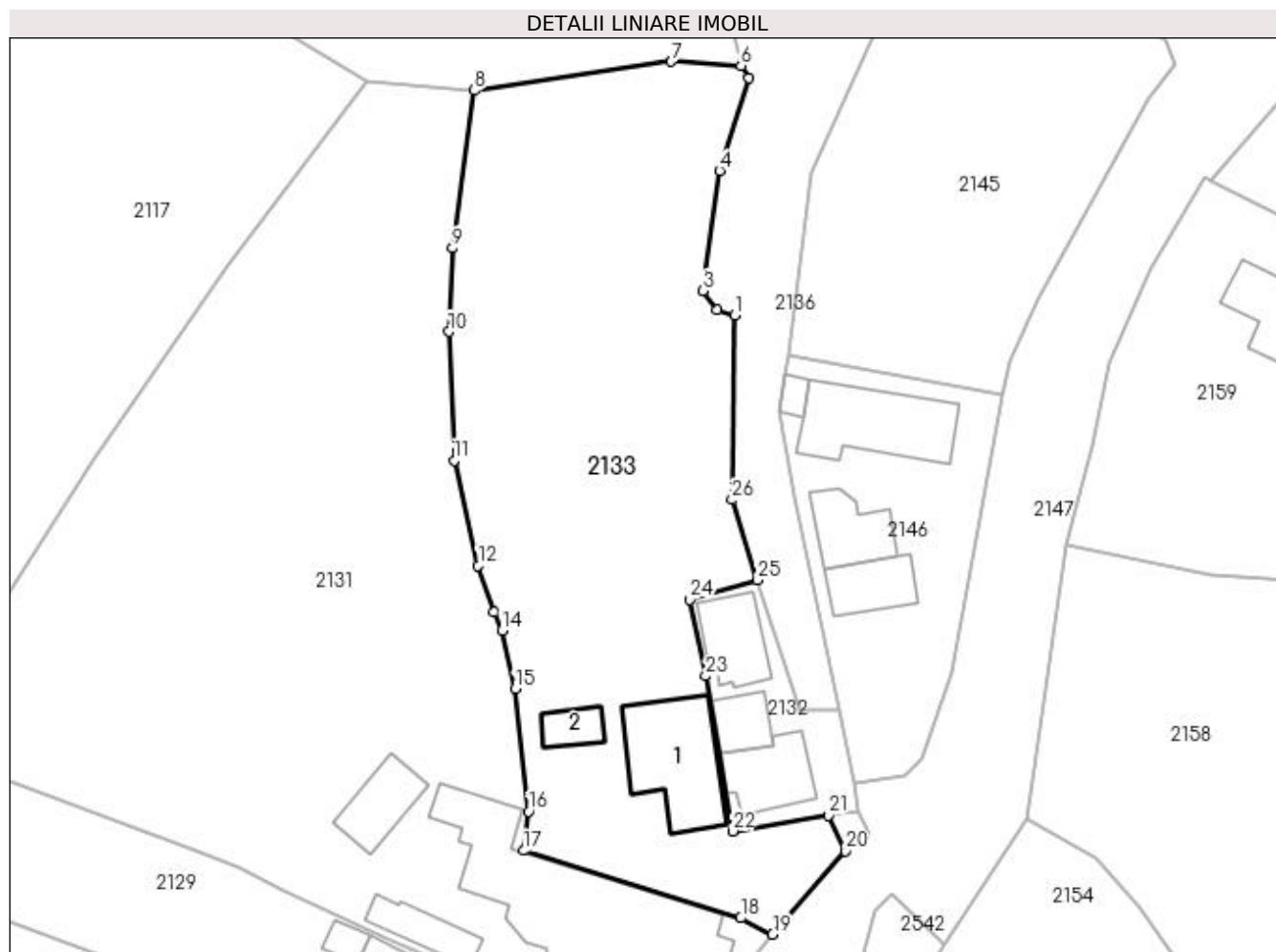
Inscrieri privind dezmembramintele dreptului de proprietate, drepturi reale de garanție și sarcini	Referințe
NU SUNT	

Anexa Nr. 1 La Partea I

Teren

Nr cadastral	Suprafața (mp)*	Observații / Referințe
	1.823	

* Suprafața este determinată în planul de proiecție Stereo 70.



Date referitoare la teren

Crt	Categorie folosință	Intra vilan	Suprafața (mp)	Tarla	Parcelă	Nr. topo	Observații / Referințe
1	curți constructii	DA	549	11	660	-	
2	faneata	DA	1.052	11	658	-	
3	arabil	DA	222	11	658	-	

Date referitoare la construcții

Crt	Număr	Destinație construcție	Supraf. (mp)	Situație juridică	Observații / Referințe
A1.1		construcții de locuințe	90	Cu acte	Nr. niveluri:1; S. construita la sol:90 mp; S. construita desfasurata:90 mp;
A1.2		construcții anexa	18	Cu acte	Nr. niveluri:1; S. construita la sol:18 mp; S. construita desfasurata:18 mp;

Lungime Segmente

1) Valorile lungimilor segmentelor sunt obținute din proiecție în plan.

Punct început	X / Y	Punct sfârșit	X / Y	Lungime segment (** (m)	Punct început	X / Y	Punct sfârșit	X / Y	Lungime segment (** (m)
1	507.846,505 421.875,119	2	507.844,845 421.875,604	1.729	2	507.844,845 421.875,604	3	507.843,506 421.877,414	2.251

Punct început	X / Y	Punct sfârșit	X / Y	Lungime segment (** (m))
3	507.843,506 421.877,414	4	507.845,088 421.888,697	11.393
5	507.847,87 421.897,419	6	507.847,107 421.898,564	1.376
7	507.840,546 421.898,964	8	507.822,044 421.896,251	18.7
9	507.820,019 421.881,431	10	507.819,664 421.873,585	7.854
11	507.820,167 421.861,498	12	507.822,431 421.851,63	10.124
13	507.823,894 421.847,243	14	507.824,641 421.845,537	1.862
15	507.825,87 421.840,043	16	507.827,163 421.828,529	11.586
17	507.826,699 421.824,853	18	507.847,094 421.818,534	21.351
19	507.850,089 421.816,995	20	507.856,915 421.824,812	10.378
21	507.855,315 421.828,16	22	507.846,326 421.826,696	9.107
23	507.843,799 421.841,264	24	507.842,28 421.848,43	7.325
25	507.848,676 421.850,277	26	507.846,256 421.857,805	7.907

Punct început	X / Y	Punct sfârșit	X / Y	Lungime segment (** (m))
4	507.845,088 421.888,697	5	507.847,87 421.897,419	9.155
6	507.847,107 421.898,564	7	507.840,546 421.898,964	6.573
8	507.822,044 421.896,251	9	507.820,019 421.881,431	14.958
10	507.819,664 421.873,585	11	507.820,167 421.861,498	12.097
12	507.822,431 421.851,63	13	507.823,894 421.847,243	4.625
14	507.824,641 421.845,537	15	507.825,87 421.840,043	5.63
16	507.827,163 421.828,529	17	507.826,699 421.824,853	3.705
18	507.847,094 421.818,534	19	507.850,089 421.816,995	3.367
20	507.856,915 421.824,812	21	507.855,315 421.828,16	3.711
22	507.846,326 421.826,696	23	507.843,799 421.841,264	14.786
24	507.842,28 421.848,43	25	507.848,676 421.850,277	6.657
26	507.846,256 421.857,805	1	507.846,505 421.875,119	17.316

** Lungimile segmentelor sunt determinate în planul de proiecție Stereo 70 și sunt rotunjite la 1 milimetru.

*** Distanța dintre puncte este formată din segmente cumulate ce sunt mai mici decât valoarea 1 milimetru.

**DATE DESPRE IMOBILUL NR. 2134**

Oficiul de Cadastru și Publicitate Imobiliară ARGES
Biroul de Cadastru și Publicitate Imobiliară Campulung

A. Partea I. Descrierea imobilului

TEREN Intravilan

Nr. CF vechi:365
Nr. cadastral vechi:551

Adresa: Loc. Valea Mare Pravat, Nr. 160, Jud. Arges, pct Caminul Casei

Nr. Crt	Nr cadastral Nr. topografic	Suprafața* (mp)	Observații / Referințe
A1	81964	Din acte: 4.939 Masurata: 4.982	Sector cadastral:23 Teren imprejmuit;

Construcții

Crt	Nr cadastral Nr. topografic	Adresa	Observații / Referințe
A1.1	81964-C1	Loc. Valea Mare Pravat, Nr. 160, Jud. Arges, pct Caminul Casei	Nr. niveluri:1; S. construita la sol:102 mp; S. construita desfasurata:102 mp;
A1.2	81964-C2	Loc. Valea Mare Pravat, Nr. 160, Jud. Arges, pct Caminul Casei	Nr. niveluri:1; S. construita la sol:36 mp; S. construita desfasurata:36 mp; grajd
A1.3	81964-C3	Loc. Valea Mare Pravat, Nr. 160, Jud. Arges, pct Caminul Casei	Nr. niveluri:1; S. construita la sol:22 mp; S. construita desfasurata:22 mp; garaj
A1.4		Loc. Valea Mare Pravat, Nr. 160, Jud. Arges, pct Caminul Casei	Nr. niveluri:1; S. construita la sol:22 mp; S. construita desfasurata:22 mp;

B. Partea II. Proprietari și acte

Inscrieri privitoare la dreptul de proprietate și alte drepturi reale		Referințe
744 / 15/02/2005		
Act Notarial nr. 365, din 14/02/2005 emis de notar public Zipisi Cornelia; certificat de mosten;		
B1	Intabulare, drept de PROPRIETATE-sucesiune si,, dobandit prin Conventie, cota actuala 1/1, cota initiala 1/1 1) ROȘCA DUMITRU, casatorit cu 2) ROȘCA PĂUNIȚA	A1, A1.1, A1.2, A1.3
/		
Act Normativ nr. 7, din 13/03/1996 emis de PARLAMENT (art. 12 alin. 16);		
B2	Intabulare, drept de PROPRIETATE, dobandit prin Construire, cota actuala 1/1, cota initiala 1/1 1) ROȘCA DUMITRU 2) ROȘCA PĂUNIȚA	A1.4

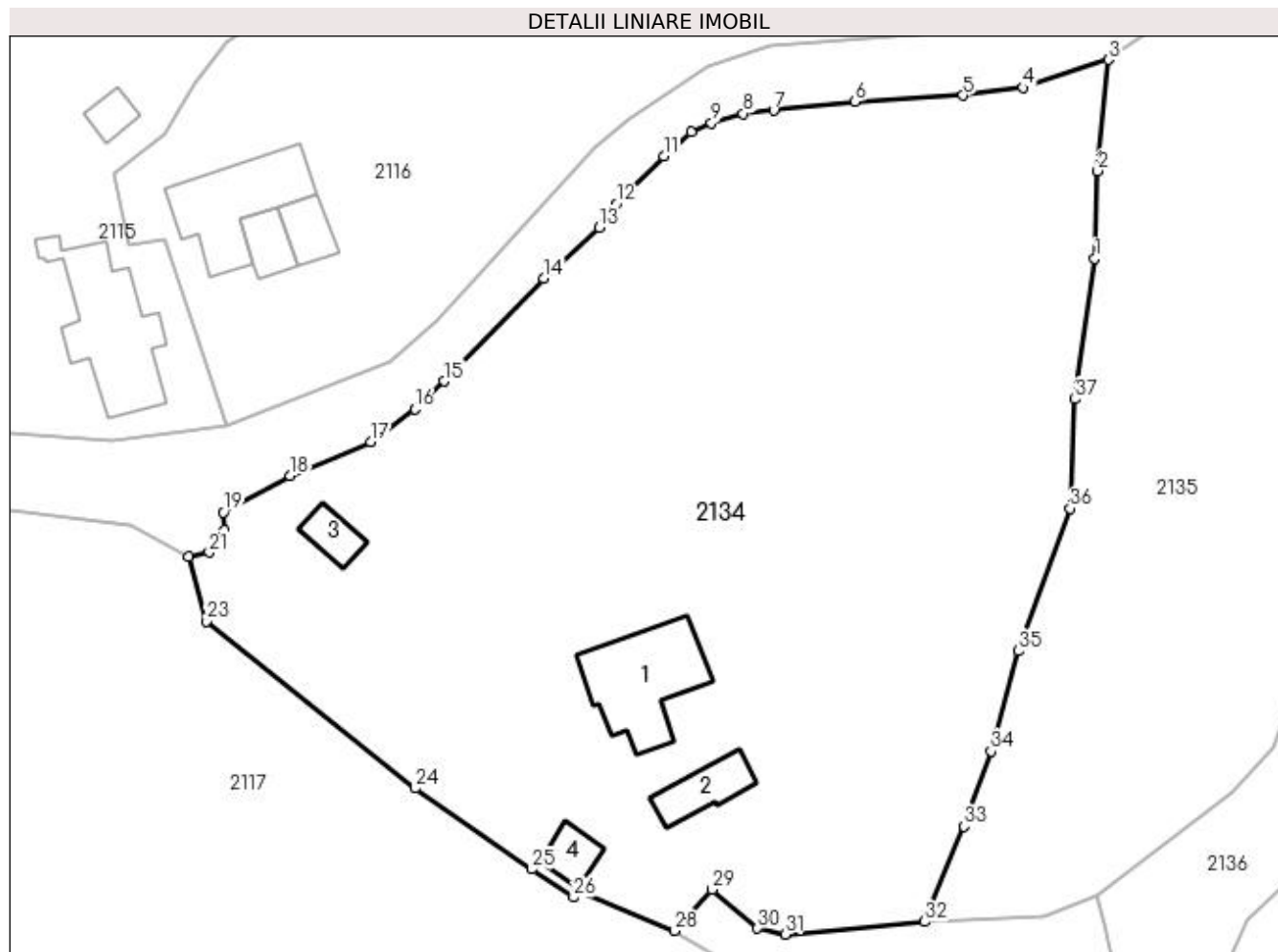
C. Partea III. SARCINI

Inscrieri privind dezmembramintele dreptului de proprietate, drepturi reale de garanție și sarcini		Referințe
744 / 15/02/2005		
Act Notarial nr. 365, din 14/02/2005 emis de notar public Zipisi Cornelia; certificat de mosten;		
C1	Intabulare, drept de UZUFRACT VIAGER, dobandit prin Conventie, cota actuala 1/1, cota initiala 1/1 1) ROSCA CONDOLA, vaduva	A1, A1.1, A1.2, A1.3

Anexa Nr. 1 La Partea I**Teren**

Nr cadastral	Suprafața (mp)*	Observații / Referințe
81964	Din acte: 4.939 Masurata: 4.982	

* Suprafața este determinată în planul de proiecție Stereo 70.

**Date referitoare la teren**

Crt	Categorie folosință	Intravilan	Suprafața (mp)	Tarla	Parcelă	Nr. topo	Observații / Referințe
1	curți constructii	DA	595	11	603	-	
2	faneata	DA	4.107	11	600-602	-	
3	arabil	DA	280	11	601	-	

Date referitoare la construcții

Crt	Număr	Destinație construcție	Supraf. (mp)	Situație juridică	Observații / Referințe
A1.1	81964-C1	construcții de locuințe	102	Cu acte	Nr. niveluri:1; S. construita la sol:102 mp; S. construita desfasurata:102 mp;
A1.2	81964-C2	construcții anexa	36	Cu acte	Nr. niveluri:1; S. construita la sol:36 mp; S. construita desfasurata:36 mp; grajd
A1.3	81964-C3	construcții anexa	22	Cu acte	Nr. niveluri:1; S. construita la sol:22 mp; S. construita desfasurata:22 mp; garaj
A1.4		construcții anexa	22	Cu acte	Nr. niveluri:1; S. construita la sol:22 mp; S. construita desfasurata:22 mp;

Lungime Segmente

1) Valorile lungimilor segmentelor sunt obținute din proiecție în plan.

Punct început	X / Y	Punct sfârșit	X / Y	Lungime segment (** (m)
1	507.845,182 421.968,893	2	507.845,478 421.977,591	8.703
3	507.846,531 421.988,622	4	507.838,058 421.985,846	8.916
5	507.832,111 421.985,085	6	507.821,392 421.984,49	10.736
7	507.813,312 421.983,595	8	507.810,275 421.983,275	3.054
9	507.807,149 421.982,333	10	507.805,106 421.981,442	2.229
11	507.802,406 421.979,045	12	507.797,686 421.974,299	6.693
13	507.795,993 421.971,966	14	507.790,498 421.966,953	7.438
15	507.780,594 421.956,715	16	507.777,727 421.953,94	3.99
17	507.773,309 421.950,727	18	507.765,339 421.947,359	8.652
19	507.758,7 421.943,722	20	507.758,814 421.941,969	1.757
21	507.757,312 421.939,734	22	507.755,279 421.939,35	2.069
23	507.757,002 421.932,912	24	507.777,732 421.916,322	26.551
25	507.789,31 421.908,326	26	507.793,464 421.905,509	5.019
27	507.793,762 421.906,236	28	507.803,504 421.902,185	10.551
29	507.807,209 421.906,275	30	507.811,697 421.902,428	5.911
31	507.814,479 421.901,846	32	507.828,3 421.903,1	13.878
33	507.832,223 421.912,565	34	507.834,882 421.919,998	7.894
35	507.837,572 421.929,975	36	507.842,716 421.944,11	15.042
37	507.843,238 421.954,937	1	507.845,182 421.968,893	14.091

Punct început	X / Y	Punct sfârșit	X / Y	Lungime segment (** (m)
2	507.845,478 421.977,591	3	507.846,531 421.988,622	11.081
4	507.838,058 421.985,846	5	507.832,111 421.985,085	5.995
6	507.821,392 421.984,49	7	507.813,312 421.983,595	8.129
8	507.810,275 421.983,275	9	507.807,149 421.982,333	3.265
10	507.805,106 421.981,442	11	507.802,406 421.979,045	3.61
12	507.797,686 421.974,299	13	507.795,993 421.971,966	2.883
14	507.790,498 421.966,953	15	507.780,594 421.956,715	14.245
16	507.777,727 421.953,94	17	507.773,309 421.950,727	5.463
18	507.765,339 421.947,359	19	507.758,7 421.943,722	7.57
20	507.758,814 421.941,969	21	507.757,312 421.939,734	2.693
22	507.755,279 421.939,35	23	507.757,002 421.932,912	6.665
24	507.777,732 421.916,322	25	507.789,31 421.908,326	14.071
26	507.793,464 421.905,509	27	507.793,762 421.906,236	0.786
28	507.803,504 421.902,185	29	507.807,209 421.906,275	5.519
30	507.811,697 421.902,428	31	507.814,479 421.901,846	2.842
32	507.828,3 421.903,1	33	507.832,223 421.912,565	10.246
34	507.834,882 421.919,998	35	507.837,572 421.929,975	10.333
36	507.842,716 421.944,11	37	507.843,238 421.954,937	10.84

** Lungimile segmentelor sunt determinate în planul de proiecție Stereo 70 și sunt rotunjite la 1 milimetru.

*** Distanța dintre puncte este formată din segmente cumulate ce sunt mai mici decât valoarea 1 milimetru.

**DATE DESPRE IMOBILUL NR. 2135**

Oficiul de Cadastru și Publicitate Imobiliară ARGES
Biroul de Cadastru și Publicitate Imobiliară Campulung

A. Partea I. Descrierea imobilului

TEREN Intravilan

Nr. CF vechi:309
Nr. cadastral vechi:442

Adresa: Loc. Valea Mare Pravat, Jud. Arges, PCT IN IAZ

Nr. Crt	Nr cadastral Nr. topografic	Suprafața* (mp)	Observații / Referințe
A1	81532	Din acte: 2.625 Masurata: 2.585	Sector cadastral:23 Teren imprejmuit;

B. Partea II. Proprietari și acte

Inscrieri privitoare la dreptul de proprietate și alte drepturi reale		Referințe
14577 / 23/08/2019		
Act Notarial nr. 2176, din 22/08/2019 emis de TERZEA-MATEI Cristina-Maria;		
B4	Intabulare, drept de PROPRIETATE-bun propriu, dobandit prin Conventie, cota actuala 1/2, cota initiala 1/2 1) NICULESCU RARES , necasatorit	A1
B5	Intabulare, drept de PROPRIETATE-bun propriu, dobandit prin Conventie, cota actuala 1/2, cota initiala 1/2 1) NICULESCU CARMEN , necasatorita	A1

C. Partea III. SARCINI .

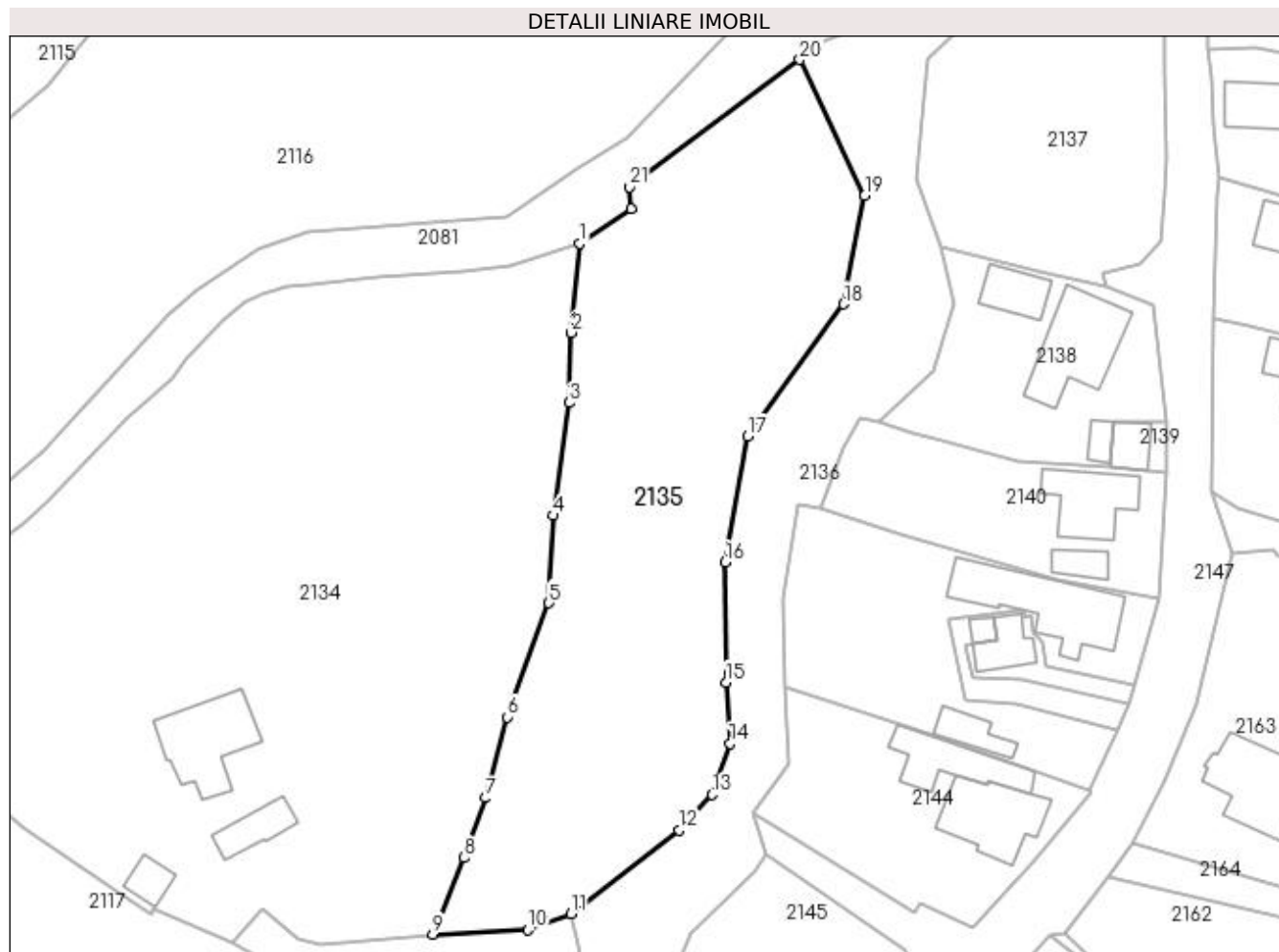
Inscrieri privind dezmembramintele dreptului de proprietate, drepturi reale de garanție și sarcini	Referințe
NU SUNT	

Anexa Nr. 1 La Partea I

Teren

Nr cadastral	Suprafața (mp)*	Observații / Referințe
81532	Din acte: 2.625 Masurata: 2.585	

* Suprafața este determinată în planul de proiecție Stereo 70.



Date referitoare la teren

Crt	Categorie folosință	Intra vilan	Suprafața (mp)	Tarla	Parcelă	Nr. topo	Observații / Referințe
1	faneata	DA	2.585	11	598,599	-	În act se regăsește P604

Lungime Segmente

1) Valorile lungimilor segmentelor sunt obținute din proiecție în plan.

Punct început	X / Y	Punct sfârșit	X / Y	Lungime segment (** (m)
1	507.846,531 421.988,622	2	507.845,478 421.977,591	11.081
3	507.845,182 421.968,893	4	507.843,238 421.954,937	14.091
5	507.842,716 421.944,11	6	507.837,572 421.929,975	15.042
7	507.834,882 421.919,998	8	507.832,223 421.912,565	7.894
9	507.828,3 421.903,1	10	507.840,12 421.903,64	11.832

Punct început	X / Y	Punct sfârșit	X / Y	Lungime segment (** (m)
2	507.845,478 421.977,591	3	507.845,182 421.968,893	8.703
4	507.843,238 421.954,937	5	507.842,716 421.944,11	10.84
6	507.837,572 421.929,975	7	507.834,882 421.919,998	10.333
8	507.832,223 421.912,565	9	507.828,3 421.903,1	10.246
10	507.840,12 421.903,64	11	507.845,452 421.905,62	5.688

Punct început	X / Y	Punct sfârșit	X / Y	Lungime segment (** (m)
11	507.845,452 421.905,62	12	507.858,783 421.915,978	16.882
13	507.862,927 421.920,386	14	507.865,126 421.926,736	6.72
15	507.864,629 421.934,268	16	507.864,549 421.949,167	14.899
17	507.867,358 421.964,739	18	507.879,206 421.981,11	20.209
19	507.881,815 421.994,553	20	507.873,776 422.011,377	18.646
21	507.852,71 421.995,611	22	507.852,898 421.992,904	2.714

Punct început	X / Y	Punct sfârșit	X / Y	Lungime segment (** (m)
12	507.858,783 421.915,978	13	507.862,927 421.920,386	6.05
14	507.865,126 421.926,736	15	507.864,629 421.934,268	7.548
16	507.864,549 421.949,167	17	507.867,358 421.964,739	15.823
18	507.879,206 421.981,11	19	507.881,815 421.994,553	13.694
20	507.873,776 422.011,377	21	507.852,71 421.995,611	26.312
22	507.852,898 421.992,904	1	507.846,531 421.988,622	7.673

** Lungimile segmentelor sunt determinate în planul de proiecție Stereo 70 și sunt rotunjite la 1 milimetru.

*** Distanța dintre puncte este formată din segmente cumulate ce sunt mai mici decât valoarea 1 milimetru.

**DATE DESPRE IMOBILUL NR. 2136**

Oficiul de Cadastru și Publicitate Imobiliară ARGES
Biroul de Cadastru și Publicitate Imobiliară Campulung

A. Partea I. Descrierea imobilului

TEREN Intravilan

Adresa: Loc. Valea Mare Pravat, Jud. Arges

Nr. Crt	Nr cadastral Nr. topografic	Suprafața* (mp)	Observații / Referințe
A1		1.840	Sector cadastral:23 Teren neimprejmuit;

B. Partea II. Proprietari și acte

Inscrieri privitoare la dreptul de proprietate și alte drepturi reale	Referințe
/	
Act Normativ nr. 7, din 13/03/1996 emis de PARLAMENT (art. 13 alin. 15);	
B1	A1
Inscrierea provizorie, drept de PROPRIETATE, dobandit prin Lege, cota actuala 1/1, cota initiala 1/1 1) COMUNA VALEA MARE PRAVAT, CIF:5010196	

C. Partea III. SARCINI .

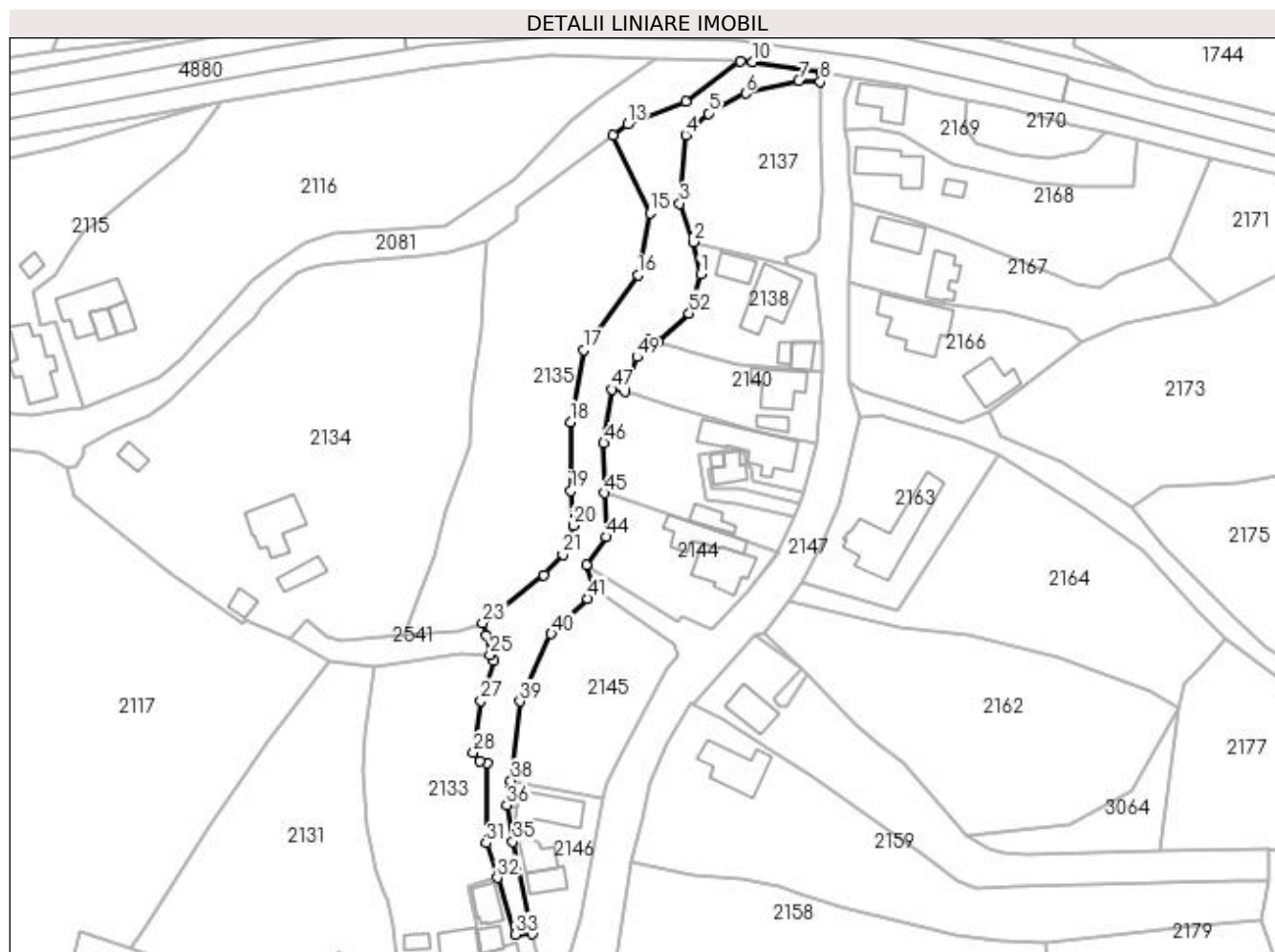
Inscrieri privind dezmembramintele dreptului de proprietate, drepturi reale de garanție și sarcini	Referințe
NU SUNT	

Anexa Nr. 1 La Partea I

Teren

Nr cadastral	Suprafața (mp)*	Observații / Referințe
	1.840	

* Suprafața este determinată în planul de proiecție Stereo 70.



Date referitoare la teren

Crt	Categorie folosință	Intravilan	Suprafața (mp)	Tarla	Parcelă	Nr. topo	Observații / Referințe
1	ape curgătoare	DA	1.840	11	596	-	

Lungime Segmente

1) Valorile lungimilor segmentelor sunt obținute din proiecție în plan.

Punct început	X / Y	Punct sfârșit	X / Y	Lungime segment	Punct început	X / Y	Punct sfârșit	X / Y	Lungime segment	Punct început	X / Y	Punct sfârșit	X / Y	Lungime segment
1	507.892,786 421.981,219	2	507.891,25 421.988,26	7.207	2	507.891,25 421.988,26	3	507.888,3 421.996,59	8.837	3	507.888,3 421.996,59	4	507.889,534 422.011,444	14.905
4	507.889,534 422.011,444	5	507.894,52 422.016,131	6.843	5	507.894,52 422.016,131	6	507.902,6 422.020,46	9.167	6	507.902,6 422.020,46	7	507.914,086 422.023,245	11.819
7	507.914,086 422.023,245	8	507.918,797 422.023,018	4.716	8	507.918,797 422.023,018	9	507.918,862 422.024,924	1.907	9	507.918,862 422.024,924	10	507.904,156 422.027,31	14.898
10	507.904,156 422.027,31	11	507.901,453 422.027,389	2.704	11	507.901,453 422.027,389	12	507.889,668 422.018,625	14.687	12	507.889,668 422.018,625	13	507.876,954 422.013,756	13.614
13	507.876,954 422.013,756	14	507.873,776 422.011,377	3.97	14	507.873,776 422.011,377	15	507.881,815 421.994,553	18.646	15	507.881,815 421.994,553	16	507.879,206 421.981,11	13.694

Punct început	X / Y	Punct sfârșit	X / Y	Lungime segment	Punct început	X / Y	Punct sfârșit	X / Y	Lungime segment	Punct început	X / Y	Punct sfârșit	X / Y	Lungime segment
16	507.879,206 421.981,11	17	507.867,358 421.964,739	20.209	17	507.867,358 421.964,739	18	507.864,549 421.949,167	15.823	18	507.864,549 421.949,167	19	507.864,629 421.934,268	14.899
19	507.864,629 421.934,268	20	507.865,126 421.926,736	7.548	20	507.865,126 421.926,736	21	507.862,927 421.920,386	6.72	21	507.862,927 421.920,386	22	507.858,783 421.915,978	6.05
22	507.858,783 421.915,978	23	507.845,452 421.905,62	16.882	23	507.845,452 421.905,62	24	507.846,2 421.902,799	2.918	24	507.846,2 421.902,799	25	507.847,107 421.898,564	4.331
25	507.847,107 421.898,564	26	507.847,87 421.897,419	1.376	26	507.847,87 421.897,419	27	507.845,088 421.888,697	9.155	27	507.845,088 421.888,697	28	507.843,506 421.877,414	11.393
28	507.843,506 421.877,414	29	507.844,845 421.875,604	2.251	29	507.844,845 421.875,604	30	507.846,505 421.875,119	1.729	30	507.846,505 421.875,119	31	507.846,256 421.857,805	17.316
31	507.846,256 421.857,805	32	507.848,676 421.850,277	7.907	32	507.848,676 421.850,277	33	507.852,623 421.838,002	12.894	33	507.852,623 421.838,002	34	507.856,316 421.838,091	3.694
34	507.856,316 421.838,091	35	507.852,05 421.858,118	20.476	35	507.852,05 421.858,118	36	507.850,71 421.866,011	8.006	36	507.850,71 421.866,011	37	507.851,315 421.869,538	3.579
37	507.851,315 421.869,538	38	507.851,623 421.871,335	1.823	38	507.851,623 421.871,335	39	507.853,634 421.888,535	17.317	39	507.853,634 421.888,535	40	507.860,395 421.903,19	16.139
40	507.860,395 421.903,19	41	507.868,24 421.910,866	10.976	41	507.868,24 421.910,866	42	507.869,616 421.912,999	2.538	42	507.869,616 421.912,999	43	507.868,0 421.918,234	5.479
43	507.868,0 421.918,234	44	507.872,348 421.924,237	7.412	44	507.872,348 421.924,237	45	507.872,0 421.933,72	9.489	45	507.872,0 421.933,72	46	507.871,787 421.944,595	10.877
46	507.871,787 421.944,595	47	507.873,6 421.956,26	11.805	47	507.873,6 421.956,26	48	507.876,367 421.955,811	2.803	48	507.876,367 421.955,811	49	507.879,029 421.963,265	7.915
49	507.879,029 421.963,265	50	507.881,244 421.967,055	4.39	50	507.881,244 421.967,055	51	507.883,453 421.966,634	2.249	51	507.883,453 421.966,634	52	507.890,292 421.972,741	9.169
52	507.890,292 421.972,741	1	507.892,786 421.981,219	8.837										

** Lungimile segmentelor sunt determinate în planul de proiecție Stereo 70 și sunt rotunjite la 1 milimetru.

*** Distanța dintre puncte este formată din segmente cumulate ce sunt mai mici decât valoarea 1 milimetru.

**DATE DESPRE IMOBILUL NR. 2137**

Oficiul de Cadastru și Publicitate Imobiliară ARGES
Biroul de Cadastru și Publicitate Imobiliară Campulung

A. Partea I. Descrierea imobilului

TEREN Intravilan

Adresa: Loc. Valea Mare Pravat, Jud. Arges, punct "Casa Parinteasca"

Nr. Crt	Nr cadastral Nr. topografic	Suprafața* (mp)	Observații / Referințe
A1	81245	996	Sector cadastral:23 Teren neimprejmuit;

B. Partea II. Proprietari și acte

Inscrieri privitoare la dreptul de proprietate și alte drepturi reale	Referințe
5159 / 08/04/2016	
Act Notarial nr. 530, din 07/04/2016 emis de TULUCA FILOFTEIA;	
B4	A1
Intabulare, drept de PROPRIETATE bun comun, dobandit prin Conventie, cota actuala 1/1, cota initiala 1/1	
1) BICA MARIA-SIMONA , casatorita cu	
2) BICA MIHAI MARIAN	

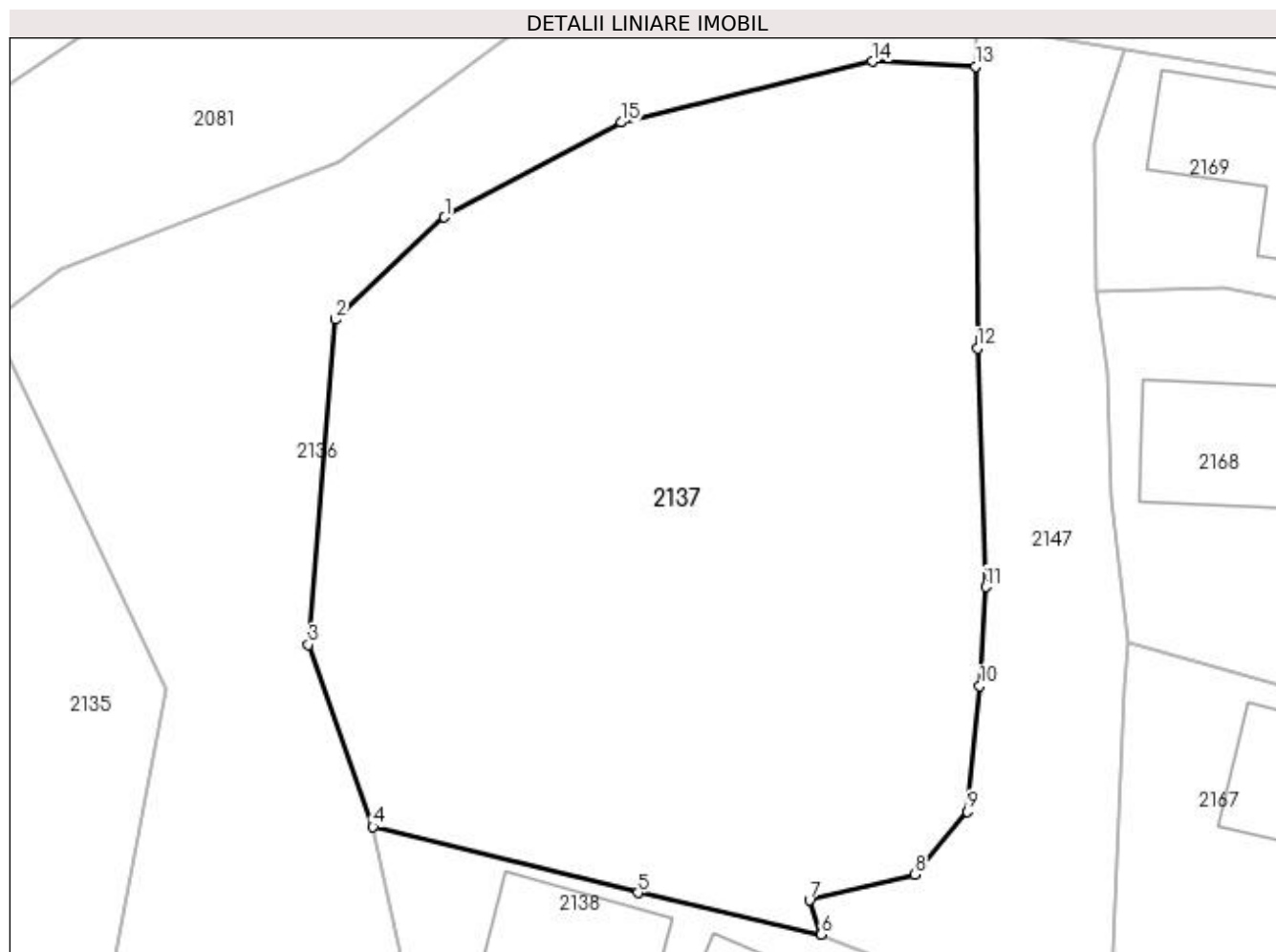
C. Partea III. SARCINI .

Inscrieri privind dezmembramintele dreptului de proprietate, drepturi reale de garanție și sarcini	Referințe
NU SUNT	

Teren

Nr cadastral	Suprafața (mp)*	Observații / Referințe
81245	996	

* Suprafața este determinată în planul de proiecție Stereo 70.



Date referitoare la teren

Crt	Categorie folosință	Intra vilan	Suprafața (mp)	Tarla	Parcelă	Nr. topo	Observații / Referințe
1	curți constructii	DA	263	11	581	-	
2	arabil	DA	733	11	582	-	

Lungime Segmente

1) Valorile lungimilor segmentelor sunt obținute din proiecție în plan.

Punct început	X / Y	Punct sfârșit	X / Y	Lungime segment (** (m)
1	507.894,52 422.016,131	2	507.889,534 422.011,444	6.843
2	507.889,534 422.011,444	3	507.888,3 421.996,59	14.905
3	507.888,3 421.996,59	4	507.891,25 421.988,26	8.837
4	507.891,25 421.988,26	5	507.903,37 421.985,24	12.491

Punct început	X / Y	Punct sfârșit	X / Y	Lungime segment (** (m)
5	507.903,37 421.985,24	6	507.911,754 421.983,345	8.595
6	507.911,754 421.983,345	7	507.911,21 421.984,909	1.656
7	507.911,21 421.984,909	8	507.916,028 421.986,076	4.957
8	507.916,028 421.986,076	9	507.918,442 421.988,951	3.754
9	507.918,442 421.988,951	10	507.919,0 421.994,7	5.776
10	507.919,0 421.994,7	11	507.919,267 421.999,229	4.537
11	507.919,267 421.999,229	12	507.918,894 422.010,145	10.922
12	507.918,894 422.010,145	13	507.918,797 422.023,018	12.873
13	507.918,797 422.023,018	14	507.914,086 422.023,245	4.716
14	507.914,086 422.023,245	15	507.902,6 422.020,46	11.819
15	507.902,6 422.020,46	1	507.894,52 422.016,131	9.167

** Lungimile segmentelor sunt determinate în planul de proiecție Stereo 70 și sunt rotunjite la 1 milimetru.

*** Distanța dintre puncte este formată din segmente cumulate ce sunt mai mici decât valoarea 1 milimetru.

**DATE DESPRE IMOBILUL NR. 2138**

Oficiul de Cadastru și Publicitate Imobiliară ARGES
Biroul de Cadastru și Publicitate Imobiliară Campulung

A. Partea I. Descrierea imobilului

TEREN Intravilan

Adresa: Loc. Valea Mare Pravat, Jud. Arges, Punct Acasa

Nr. Crt	Nr cadastral Nr. topografic	Suprafața* (mp)	Observații / Referințe
A1	81804	620	Sector cadastral:23 Teren neimprijmit;

Construcții

Crt	Nr cadastral Nr. topografic	Adresa	Observații / Referințe
A1.1	81804-C1	Loc. Valea Mare Pravat, Jud. Arges, Punct Acasa	Nr. niveluri:1; S. construita la sol:109 mp; S. construita desfasurata:109 mp; Locuinta P construita in anul 1978
A1.2	81804-C2	Loc. Valea Mare Pravat, Jud. Arges, Punct Acasa	Nr. niveluri:1; S. construita la sol:41 mp; S. construita desfasurata:41 mp; Anexa P construita in anul 1978
A1.3	81804-C3	Loc. Valea Mare Pravat, Jud. Arges, Punct Acasa	Nr. niveluri:1; S. construita la sol:14 mp; S. construita desfasurata:14 mp; Anexa P-garaj construita in anul 1986

B. Partea II. Proprietari și acte

Inscrieri privitoare la dreptul de proprietate și alte drepturi reale		Referințe
10559 / 19/06/2020		
Act Notarial nr. 68, din 19/06/2020 emis de Zipisi Cornelia;		
B5	Intabulare, drept de PROPRIETATE- bun propriu, dobandit prin Succesiune, cota actuala 1/1, cota initiala 1/1 1) SOCEANU CONSTANTIN CATALIN OBSERVATII: vezi notarea de sub B6 Ord	A1, A1.1, A1.2, A1.3

C. Partea III. SARCINI .

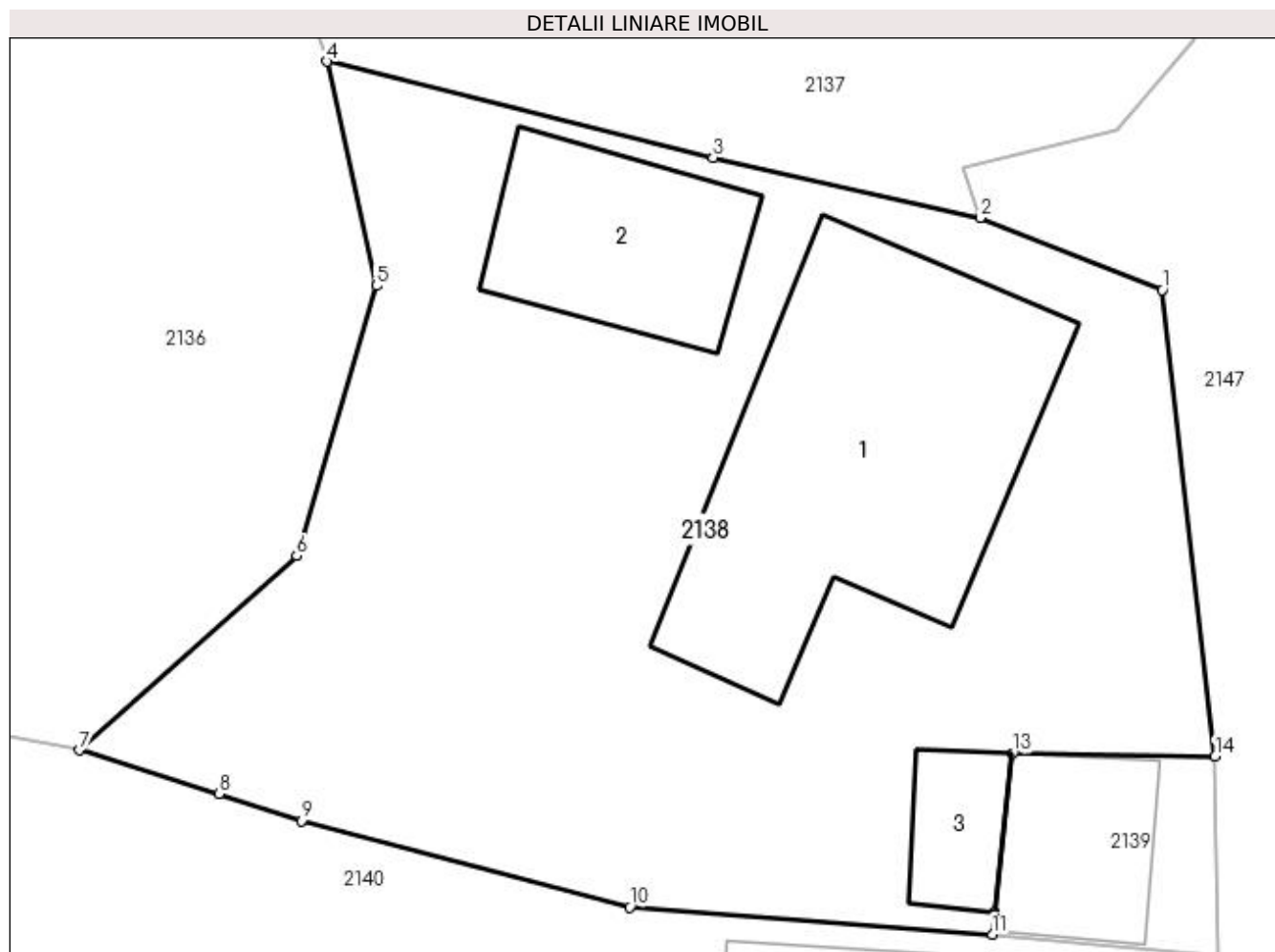
Inscrieri privind dezmembramintele dreptului de proprietate, drepturi reale de garanție și sarcini	Referințe
NU SUNT	

Anexa Nr. 1 La Partea I

Teren

Nr cadastral	Suprafața (mp)*	Observații / Referințe
81804	620	

* Suprafața este determinată în planul de proiecție Stereo 70.



Date referitoare la teren

Crt	Categorie folosință	Intra vilan	Suprafața (mp)	Tarla	Parcelă	Nr. topo	Observații / Referințe
1	curți constructii	DA	375	11	583-585	-	
2	faneata	DA	245	11	584	-	

Date referitoare la construcții

Crt	Număr	Destinație construcție	Supraf. (mp)	Situație juridică	Observații / Referințe
A1.1	81804-C1	construcții de locuințe	109	Cu acte	Nr. niveluri:1; S. construita la sol:109 mp; S. construita desfasurata:109 mp; Locuinta P construita in anul 1978
A1.2	81804-C2	construcții anexa	41	Cu acte	Nr. niveluri:1; S. construita la sol:41 mp; S. construita desfasurata:41 mp; Anexa P construita in anul 1978
A1.3	81804-C3	construcții anexa	14	Cu acte	Nr. niveluri:1; S. construita la sol:14 mp; S. construita desfasurata:14 mp; Anexa P-garaj construita in anul 1986

Lungime Segmente

1) Valorile lungimilor segmentelor sunt obținute din proiecție în plan.

Punct început	X / Y	Punct sfârșit	X / Y	Lungime segment (** (m)
---------------	-------	---------------	-------	-------------------------

Punct început	X / Y	Punct sfârșit	X / Y	Lungime segment (** (m)
1	507.917,478 421.981,089	2	507.911,754 421.983,345	6.153
2	507.911,754 421.983,345	3	507.903,37 421.985,24	8.595
3	507.903,37 421.985,24	4	507.891,25 421.988,26	12.491
4	507.891,25 421.988,26	5	507.892,786 421.981,219	7.207
5	507.892,786 421.981,219	6	507.890,292 421.972,741	8.837
6	507.890,292 421.972,741	7	507.883,453 421.966,634	9.169
7	507.883,453 421.966,634	8	507.887,84 421.965,265	4.596
8	507.887,84 421.965,265	9	507.890,437 421.964,42	2.731
9	507.890,437 421.964,42	10	507.900,745 421.961,701	10.661
10	507.900,745 421.961,701	11	507.912,147 421.960,852	11.434
11	507.912,147 421.960,852	12	507.912,222 421.961,538	0.69
12	507.912,222 421.961,538	13	507.912,771 421.966,531	5.023
13	507.912,771 421.966,531	14	507.919,139 421.966,438	6.369
14	507.919,139 421.966,438	1	507.917,478 421.981,089	14.745

** Lungimile segmentelor sunt determinate în planul de proiecție Stereo 70 și sunt rotunjite la 1 milimetru.

*** Distanța dintre puncte este formată din segmente cumulate ce sunt mai mici decât valoarea 1 milimetru.

**DATE DESPRE IMOBILUL NR. 2139**

Oficiul de Cadastru și Publicitate Imobiliară ARGES
Biroul de Cadastru și Publicitate Imobiliară Campulung

A. Partea I. Descrierea imobilului

TEREN Intravilan

Adresa: Loc. Valea Mare Pravat, Jud. Arges

Nr. Crt	Nr cadastral Nr. topografic	Suprafața* (mp)	Observații / Referințe
A1		40	Sector cadastral:23 Teren neimprijmit;

Construcții

Crt	Nr cadastral Nr. topografic	Adresa	Observații / Referințe
A1.1		Loc. Valea Mare Pravat, Jud. Arges	Nr. niveluri:1; S. construita la sol:27 mp; S. construita desfasurata:27 mp;

B. Partea II. Proprietari și acte

Inscrieri privitoare la dreptul de proprietate și alte drepturi reale		Referințe
/		
Act Normativ nr. 7, din 13/03/1996 emis de PARLAMENT (art. 13 alin. 15);		
B1	Inscrierea provizorie, drept de PROPRIETATE, dobandit prin Lege, cota actuala 1/1, cota initiala 1/1 1) COMUNA VALEA MARE PRAVAT, CIF:5010196	A1, A1.1

C. Partea III. SARCINI .

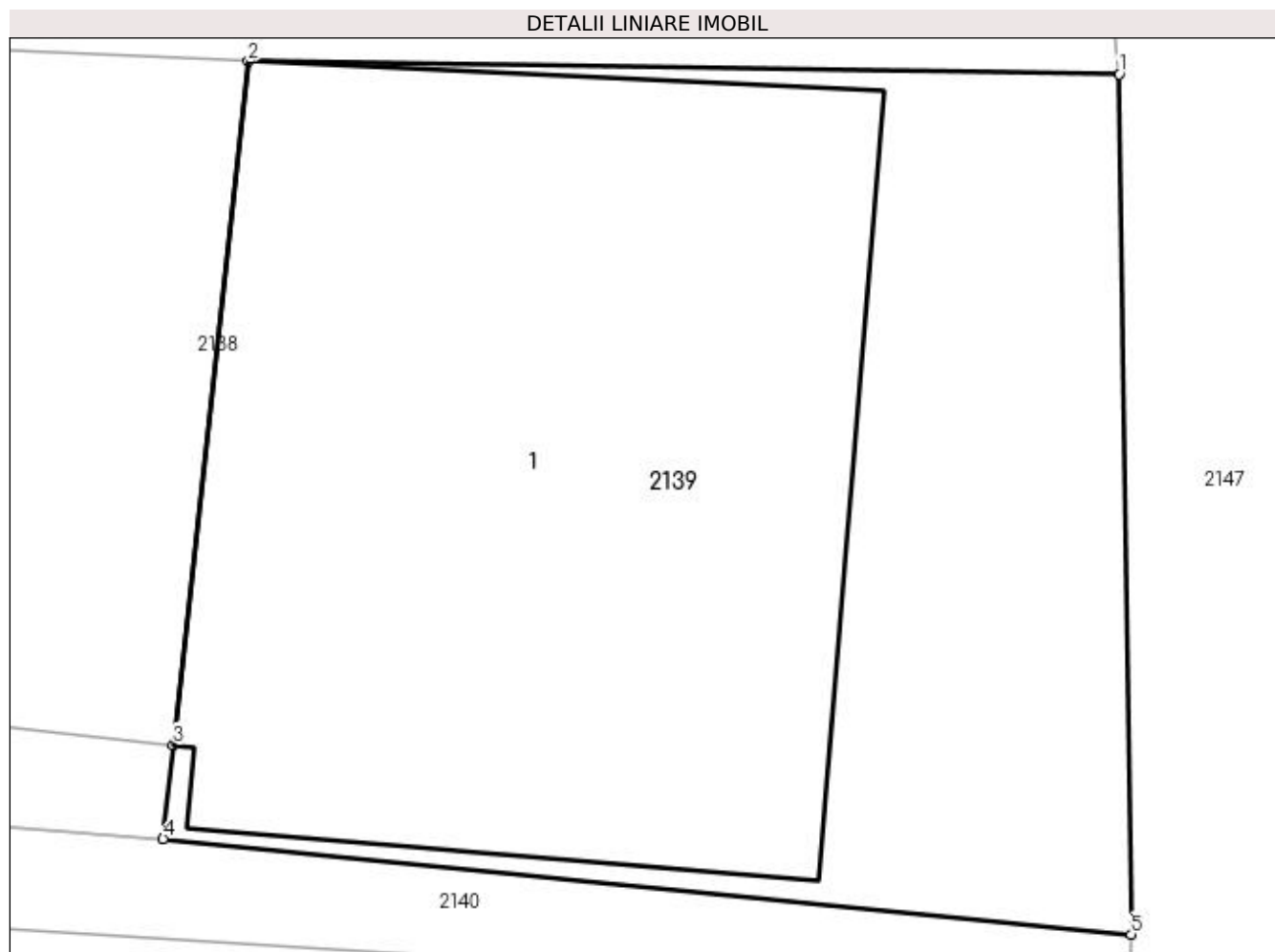
Inscrieri privind dezmembramintele dreptului de proprietate, drepturi reale de garanție și sarcini	Referințe
NU SUNT	

Anexa Nr. 1 La Partea I

Teren

Nr cadastral	Suprafața (mp)*	Observații / Referințe
	40	

* Suprafața este determinată în planul de proiecție Stereo 70.



Date referitoare la teren

Crt	Categorie folosință	Intra vilan	Suprafața (mp)	Tarla	Parcelă	Nr. topo	Observații / Referințe
1	curți constructii	DA	40	11	583	-	

Date referitoare la construcții

Crt	Număr	Destinație construcție	Supraf. (mp)	Situație juridică	Observații / Referințe
A1.1		construcții de locuințe	27	Cu acte	Nr. niveluri:1; S. construita la sol:27 mp; S. construita desfasurata:27 mp;

Lungime Segmente

1) Valorile lungimilor segmentelor sunt obținute din proiecție în plan.

Punct început	X / Y	Punct sfârșit	X / Y	Lungime segment (** (m)
1	507.919,139 421.966,438	2	507.912,771 421.966,531	6.369
2	507.912,771 421.966,531	3	507.912,222 421.961,538	5.023
3	507.912,222 421.961,538	4	507.912,147 421.960,852	0.69
4	507.912,147 421.960,852	5	507.919,225 421.960,152	7.113

Punct început	X / Y	Punct sfârșit	X / Y	Lungime segment (** (m)
5	507.919,225 421.960,152	1	507.919,139 421.966,438	6.287

** Lungimile segmentelor sunt determinate în planul de proiecție Stereo 70 și sunt rotunjite la 1 milimetru.

*** Distanța dintre puncte este formată din segmente cumulate ce sunt mai mici decât valoarea 1 milimetru.

**DATE DESPRE IMOBILUL NR. 2140**

Oficiul de Cadastru și Publicitate Imobiliară ARGES
Biroul de Cadastru și Publicitate Imobiliară Campulung

A. Partea I. Descrierea imobilului

TEREN Intravilan

Adresa: Loc. Valea Mare Pravat, Nr. 130, Jud. Arges

Nr. Crt	Nr cadastral Nr. topografic	Suprafața* (mp)	Observații / Referințe
A1	81496	Din acte: 423 Masurata: 553	Sector cadastral:23 Teren imprejmuit;

Construcții

Crt	Nr cadastral Nr. topografic	Adresa	Observații / Referințe
A1.1	81496-C1	Loc. Valea Mare Pravat, Nr. 130, Jud. Arges	Nr. niveluri:1; S. construita la sol:76 mp; S. construita desfasurata:76 mp; Locuinta construita in anul 1986
A1.2	81496-C2	Loc. Valea Mare Pravat, Nr. 130, Jud. Arges	Nr. niveluri:1; S. construita la sol:22 mp; S. construita desfasurata:22 mp; Anexa construita in anul 1999

B. Partea II. Proprietari și acte

Inscrieri privitoare la dreptul de proprietate și alte drepturi reale		Referințe
3672 / 13/03/2018		
Act Notarial nr. 546, din 07/03/2018 emis de Simion Aurelia Maria;		
B3	Intabulare, drept de PROPRIETATE- bun comun, dobandit prin Conventie, cota actuala 1/1, cota initiala 1/1 1) ANDREIU VASILE 2) ANDREIU ELENA, soți	A1, A1.1, A1.2

C. Partea III. SARCINI

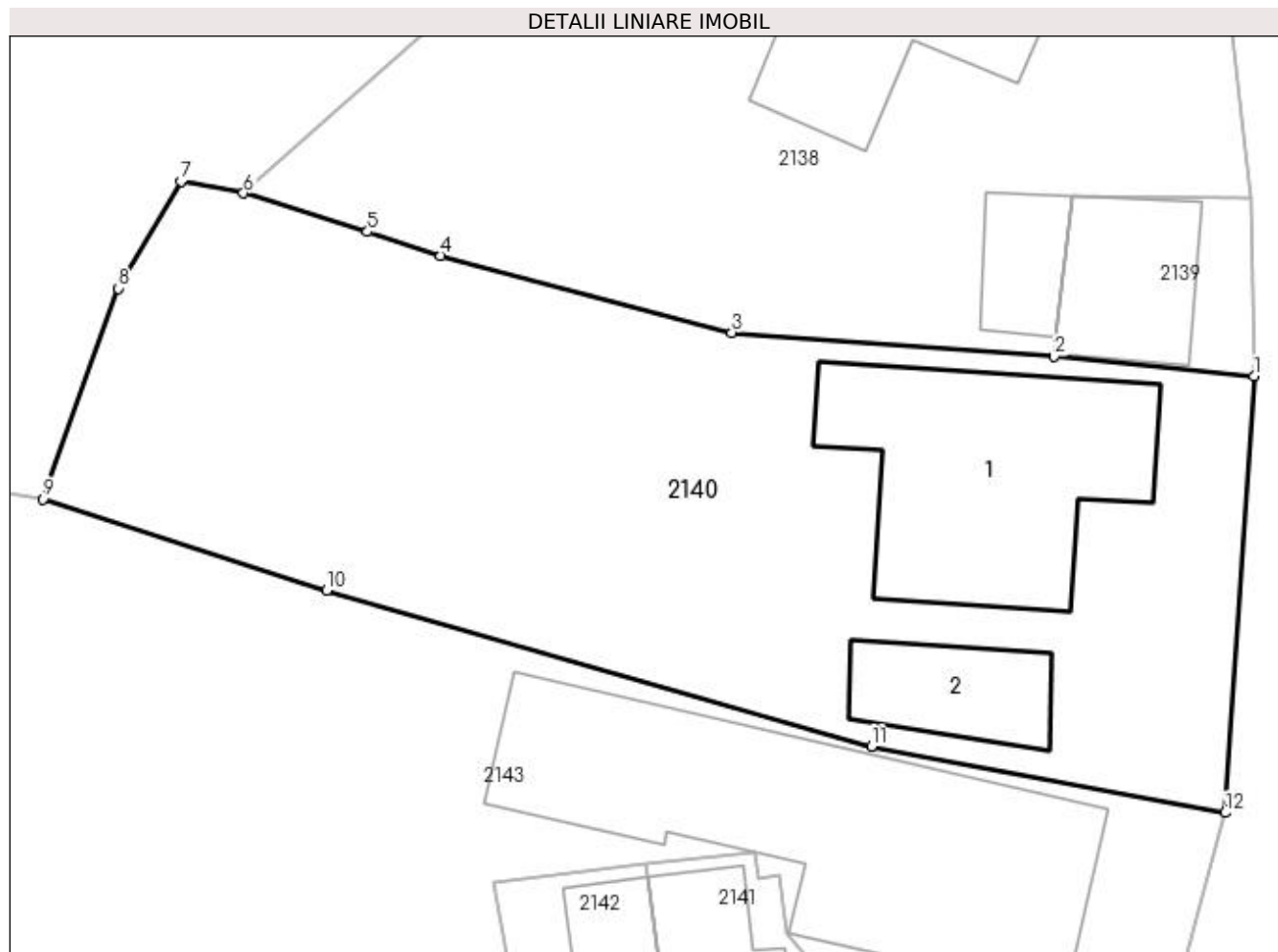
Inscrieri privind dezmembramintele dreptului de proprietate, drepturi reale de garanție și sarcini		Referințe
3672 / 13/03/2018		
Act Notarial nr. 546, din 07/03/2018 emis de Simion Aurelia Maria;		
C1	Intabulare, drept de UZUFRACT VIAGER, dobandit prin Conventie, cota actuala 1/1, cota initiala 1/1 1) ANDREIU CORNELIA 2) ANDREIU CONSTANTIN	A1, A1.1, A1.2

Anexa Nr. 1 La Partea I

Teren

Nr cadastral	Suprafața (mp)*	Observații / Referințe
81496	Din acte: 423 Masurata: 553	

* Suprafața este determinată în planul de proiecție Stereo 70.



Date referitoare la teren

Crt	Categorie folosință	Intra vilan	Suprafața (mp)	Tarla	Parcelă	Nr. topo	Observații / Referințe
1	curți constructii	DA	275	11	586	-	
2	arabil	DA	278	11	585	-	

Date referitoare la construcții

Crt	Număr	Destinație construcție	Supraf. (mp)	Situație juridică	Observații / Referințe
A1.1	81496-C1	construcții de locuințe	76	Cu acte	Nr. niveluri:1; S. construita la sol:76 mp; S. construita desfasurata:76 mp; Locuinta construita in anul 1986
A1.2	81496-C2	construcții anexa	22	Cu acte	Nr. niveluri:1; S. construita la sol:22 mp; S. construita desfasurata:22 mp; Anexa construita in anul 1999

Lungime Segmente

1) Valorile lungimilor segmentelor sunt obținute din proiecție în plan.

Punct început	X / Y	Punct sfârșit	X / Y	Lungime segment (** (m)
1	507.919,225 421.960,152	2	507.912,147 421.960,852	7.113

Punct început	X / Y	Punct sfârșit	X / Y	Lungime segment (** (m)
2	507.912,147 421.960,852	3	507.900,745 421.961,701	11.434
3	507.900,745 421.961,701	4	507.890,437 421.964,42	10.661
4	507.890,437 421.964,42	5	507.887,84 421.965,265	2.731
5	507.887,84 421.965,265	6	507.883,453 421.966,634	4.596
6	507.883,453 421.966,634	7	507.881,244 421.967,055	2.249
7	507.881,244 421.967,055	8	507.879,029 421.963,265	4.39
8	507.879,029 421.963,265	9	507.876,367 421.955,811	7.915
9	507.876,367 421.955,811	10	507.886,403 421.952,585	10.542
10	507.886,403 421.952,585	11	507.905,69 421.947,05	20.066
11	507.905,69 421.947,05	12	507.918,212 421.944,703	12.74
12	507.918,212 421.944,703	1	507.919,225 421.960,152	15.482

** Lungimile segmentelor sunt determinate în planul de proiecție Stereo 70 și sunt rotunjite la 1 milimetru.

*** Distanța dintre puncte este formată din segmente cumulate ce sunt mai mici decât valoarea 1 milimetru.

**DATE DESPRE IMOBILUL NR. 2141**

Oficiul de Cadastru și Publicitate Imobiliară ARGES
Biroul de Cadastru și Publicitate Imobiliară Campulung

A. Partea I. Descrierea imobilului

TEREN Intravilan

Adresa: Loc. Valea Mare Pravat, Jud. Arges

Nr. Crt	Nr cadastral Nr. topografic	Suprafața* (mp)	Observații / Referințe
A1		88	Sector cadastral:23 Teren neimprejmuit;

Construcții

Crt	Nr cadastral Nr. topografic	Adresa	Observații / Referințe
A1.1		Loc. Valea Mare Pravat, Jud. Arges	Nr. niveluri:1; S. construita la sol:35 mp; S. construita desfasurata:35 mp;

B. Partea II. Proprietari și acte

Inscrieri privitoare la dreptul de proprietate și alte drepturi reale		Referințe
/		
Act Normativ nr. 7, din 13/03/1996 emis de PARLAMENT (art. 13 alin. 15);		
B1	Inscrierea provizorie, drept de PROPRIETATE, dobandit prin Lege, cota actuala 1/1, cota initiala 1/1 1) COMUNA VALEA MARE PRAVAT, CIF:5010196	A1, A1.1

C. Partea III. SARCINI .

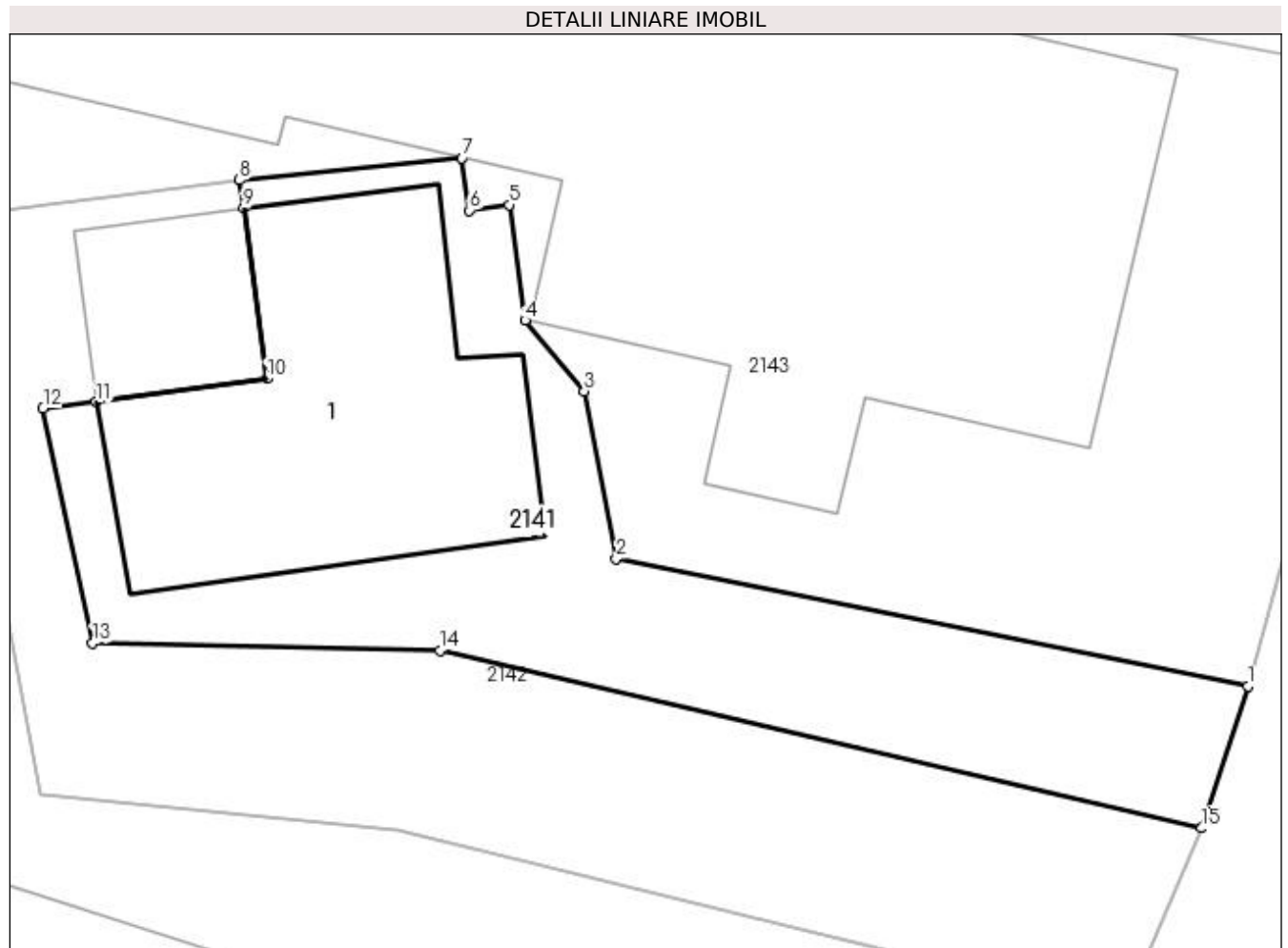
Inscrieri privind dezmembramintele dreptului de proprietate, drepturi reale de garanție și sarcini	Referințe
NU SUNT	

Anexa Nr. 1 La Partea I

Teren

Nr cadastral	Suprafața (mp)*	Observații / Referințe
	88	

* Suprafața este determinată în planul de proiecție Stereo 70.



Date referitoare la teren

Crt	Categorie folosință	Intra vilan	Suprafața (mp)	Tarla	Parcelă	Nr. topo	Observații / Referințe
1	curți constructii	DA	88	11	587,588	-	

Date referitoare la construcții

Crt	Număr	Destinație construcție	Supraf. (mp)	Situație juridică	Observații / Referințe
A1.1		construcții de locuințe	35	Cu acte	Nr. niveluri:1; S. construita la sol:35 mp; S. construita desfasurata:35 mp;

Lungime Segmente

1) Valorile lungimilor segmentelor sunt obținute din proiecție în plan.

Punct început	X / Y	Punct sfârșit	X / Y	Lungime segment (** (m)
1	507.915,33 421.934,07	2	507.904,27 421.936,3	11.283
2	507.904,27 421.936,3	3	507.903,71 421.939,23	2.983
3	507.903,71 421.939,23	4	507.902,67 421.940,47	1.618
4	507.902,67 421.940,47	5	507.902,39 421.942,49	2.039

Punct început	X / Y	Punct sfârșit	X / Y	Lungime segment (** (m)
5	507.902,39 421.942,49	6	507.901,7 421.942,39	0.697
6	507.901,7 421.942,39	7	507.901,57 421.943,31	0.929
7	507.901,57 421.943,31	8	507.897,67 421.942,92	3.919
8	507.897,67 421.942,92	9	507.897,74 421.942,43	0.495
9	507.897,74 421.942,43	10	507.898,15 421.939,45	3.008
10	507.898,15 421.939,45	11	507.895,16 421.939,04	3.018
11	507.895,16 421.939,04	12	507.894,23 421.938,93	0.936
12	507.894,23 421.938,93	13	507.895,1 421.934,82	4.201
13	507.895,1 421.934,82	14	507.901,18 421.934,69	6.081
14	507.901,18 421.934,69	15	507.914,523 421.931,584	13.7
15	507.914,523 421.931,584	1	507.915,33 421.934,07	2.614

** Lungimile segmentelor sunt determinate în planul de proiecție Stereo 70 și sunt rotunjite la 1 milimetru.

*** Distanța dintre puncte este formată din segmente cumulate ce sunt mai mici decât valoarea 1 milimetru.

**DATE DESPRE IMOBILUL NR. 2142**

Oficiul de Cadastru și Publicitate Imobiliară ARGES
Biroul de Cadastru și Publicitate Imobiliară Campulung

A. Partea I. Descrierea imobilului

TEREN Intravilan

Adresa: Loc. Valea Mare Pravat, Nr. 131, Jud. Arges, PCT."ACASA"

Nr. Crt	Nr cadastral Nr. topografic	Suprafața* (mp)	Observații / Referințe
A1	80927	88	Sector cadastral:23 Teren neimprijmit;

Construcții

Crt	Nr cadastral Nr. topografic	Adresa	Observații / Referințe
A1.3		Loc. Valea Mare Pravat, Nr. 131, Jud. Arges, PCT."ACASA"	Nr. niveluri:1; S. construita la sol:9 mp; S. construita desfasurata:9 mp; BUCATARIE VARA

B. Partea II. Proprietari și acte

Inscrieri privitoare la dreptul de proprietate și alte drepturi reale		Referințe
4886 / 04/04/2016		
Act Notarial nr. 534, din 01/04/2016 emis de CAUNEI FLORESCU MARIANA;		
B1	Se infiinteaza cartea funciara 80927 a imobilului cu numarul cadastral 80927/Valea Mare Pravat, rezultat din dezmembrarea imobilului cu numarul cadastral 1038 (identificator electronic 80877) in scris in cartea funciara 829 (identificator electronic 80877);	A1
Act Notarial nr. 492, din 09/02/1996 emis de BNP IONESCU CORNELIA;		
B2	Intabulare, drept de PROPRIETATE, dobandit prin Conventie, cota actuala 1/1, cota initiala 1/1 1) MALUREANU MARIANA 2) MALUREANU PETRE, sotii <i>OBSERVATII: pozitie transcrisa din CF 80877/Valea Mare Pravat, in scrisa prin incheierea nr. 12549 din 06/12/2007;</i>	A1
/		
Act Normativ nr. 7, din 13/03/1996 emis de PARLAMENT (art. 12 alin. 16);		
B3	Intabulare, drept de PROPRIETATE, dobandit prin Construire, cota actuala 1/1, cota initiala 1/1 1) MALUREANU PETRE 2) MALUREANU MARIANA	A1.3

C. Partea III. SARCINI .

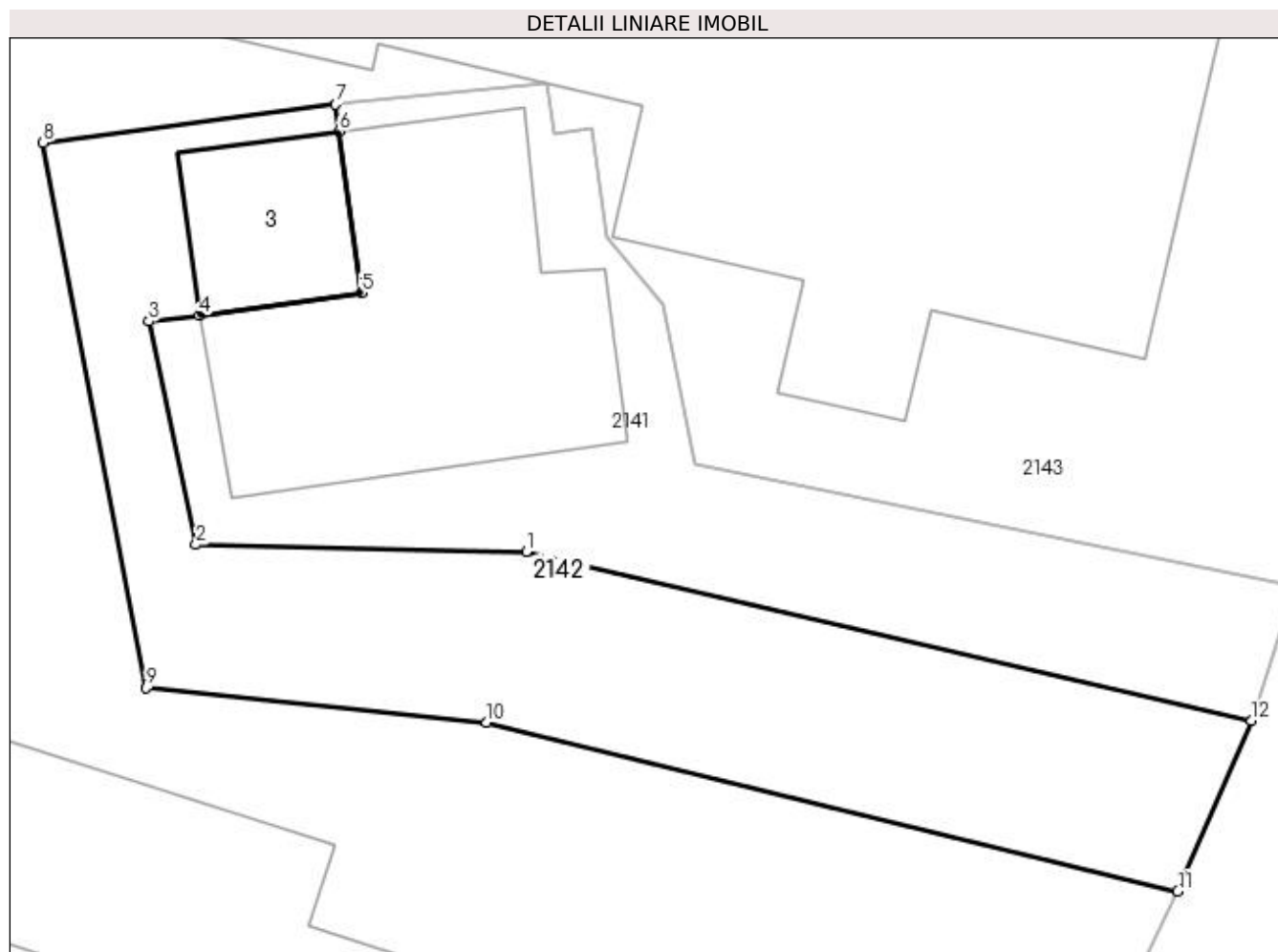
Inscrieri privind dezmembramintele dreptului de proprietate, drepturi reale de garanție și sarcini	Referințe
NU SUNT	

Anexa Nr. 1 La Partea I

Teren

Nr cadastral	Suprafața (mp)*	Observații / Referințe
80927	88	

* Suprafața este determinată în planul de proiecție Stereo 70.



Date referitoare la teren

Crt	Categorie folosință	Intra vilan	Suprafața (mp)	Tarla	Parcelă	Nr. topo	Observații / Referințe
1	curți constructii	DA	88	11	587,588	-	

Date referitoare la construcții

Crt	Număr	Destinație construcție	Supraf. (mp)	Situație juridică	Observații / Referințe
A1.3		constructii anexa	9	Cu acte	Nr. niveluri:1; S. construita la sol:9 mp; S. construita desfasurata:9 mp; BUCATARIE VARA

Lungime Segmente

1) Valorile lungimilor segmentelor sunt obținute din proiecție în plan.

Punct început	X / Y	Punct sfârșit	X / Y	Lungime segment (** (m)
1	507.901,18 421.934,69	2	507.895,1 421.934,82	6.081
2	507.895,1 421.934,82	3	507.894,23 421.938,93	4.201
3	507.894,23 421.938,93	4	507.895,16 421.939,04	0.936
4	507.895,16 421.939,04	5	507.898,15 421.939,45	3.018

Punct început	X / Y	Punct sfârșit	X / Y	Lungime segment (** (m)
5	507.898,15 421.939,45	6	507.897,74 421.942,43	3.008
6	507.897,74 421.942,43	7	507.897,67 421.942,92	0.495
7	507.897,67 421.942,92	8	507.892,287 421.942,216	5.429
8	507.892,287 421.942,216	9	507.894,189 421.932,186	10.209
9	507.894,189 421.932,186	10	507.900,45 421.931,547	6.294
10	507.900,45 421.931,547	11	507.913,173 421.928,442	13.096
11	507.913,173 421.928,442	12	507.914,523 421.931,584	3.42
12	507.914,523 421.931,584	1	507.901,18 421.934,69	13.7

** Lungimile segmentelor sunt determinate în planul de proiecție Stereo 70 și sunt rotunjite la 1 milimetru.

*** Distanța dintre puncte este formată din segmente cumulate ce sunt mai mici decât valoarea 1 milimetru.

**DATE DESPRE IMOBILUL NR. 2143**

Oficiul de Cadastru și Publicitate Imobiliară ARGES
Biroul de Cadastru și Publicitate Imobiliară Campulung

A. Partea I. Descrierea imobilului

TEREN Intravilan

Adresa: Loc. Valea Mare Pravat, Nr. 131, Jud. Arges, PCT."ACASA"

Nr. Crt	Nr cadastral Nr. topografic	Suprafața* (mp)	Observații / Referințe
A1	80926	840	Sector cadastral:23 Teren neimprijmit;

Construcții

Crt	Nr cadastral Nr. topografic	Adresa	Observații / Referințe
A1.1	80926-C1	Loc. Valea Mare Pravat, Nr. 131, Jud. Arges, PCT."ACASA"	Nr. niveluri:1; S. construita la sol:126 mp; S. construita desfasurata:126 mp; CASA
A1.2		Loc. Valea Mare Pravat, Nr. 131, Jud. Arges, PCT."ACASA"	Nr. niveluri:1; S. construita la sol:31 mp; S. construita desfasurata:31 mp;

B. Partea II. Proprietari și acte

Inscrieri privitoare la dreptul de proprietate și alte drepturi reale		Referințe
4886 / 04/04/2016		
Act Notarial nr. 534, din 01/04/2016 emis de CAUNEI FLORESCU MARIANA;		
B1	Se infiinteaza cartea funciara 80926 a imobilului cu numarul cadastral 80926/Valea Mare Pravat, rezultat din dezmembrarea imobilului cu numarul cadastral 1038 (identificator electronic 80877) in scris in cartea funciara 829 (identificator electronic 80877);	A1, A1.1
4889 / 04/04/2016		
Act Notarial nr. 535, din 01/04/2016 emis de CAUNEI FLORESCU MARIANA;		
B5	Intabulare, drept de PROPRIETATE bun comun, dobandit prin Conventie, cota actuala 1/1, cota initiala 1/1 1) MURARU SORIN 2) MURARU PETRUȚA-LENUȚA, soti	A1, A1.1
/		
Act Normativ nr. 7, din 13/03/1996 emis de PARLAMENT (art. 12 alin. 16);		
B6	Intabulare, drept de PROPRIETATE, dobandit prin Construire, cota actuala 1/1, cota initiala 1/1 1) MURARU SORIN 2) MURARU PETRUȚA-LENUȚA	A1.2

C. Partea III. SARCINI .

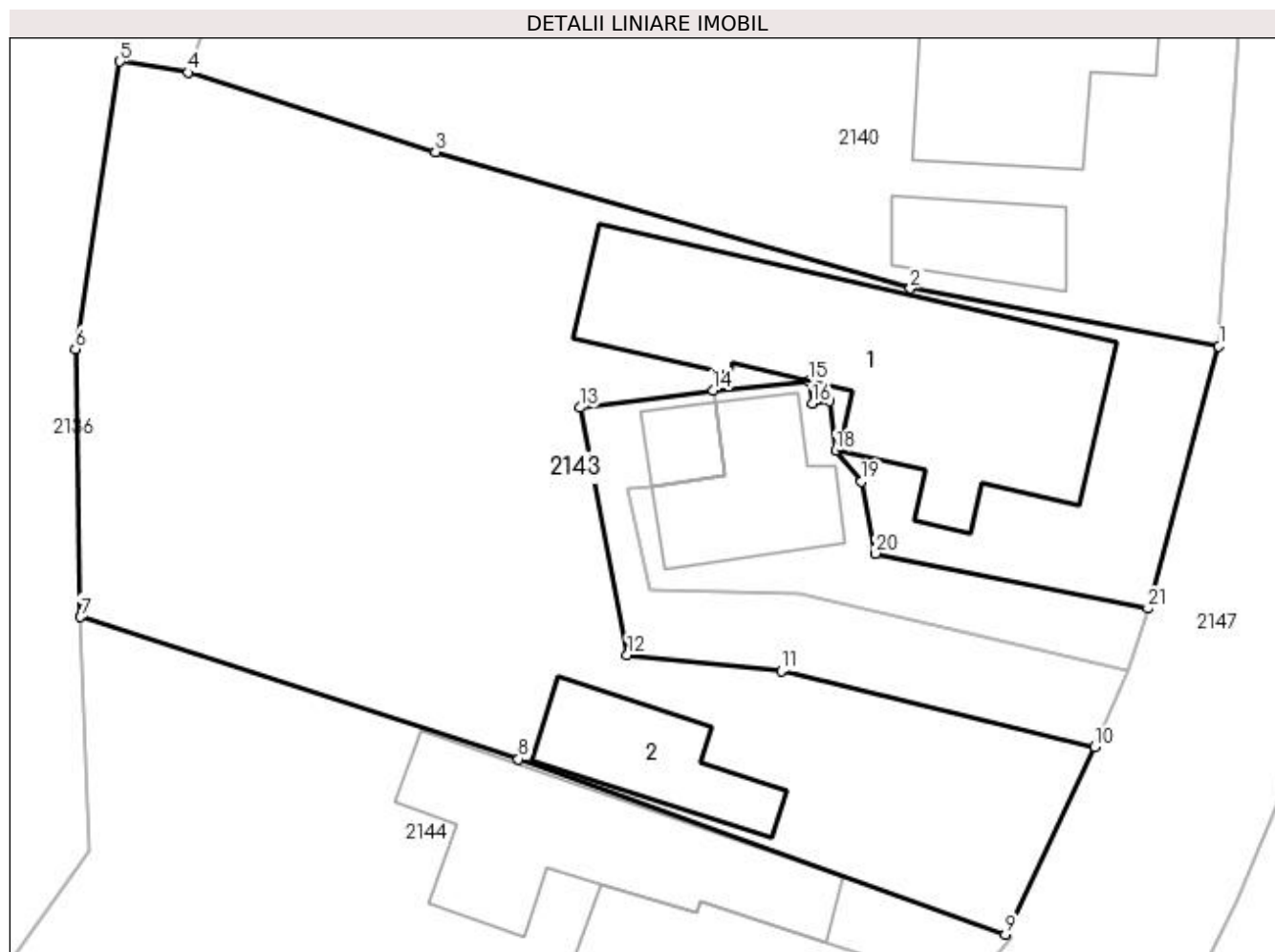
Inscrieri privind dezmembramintele dreptului de proprietate, drepturi reale de garanție și sarcini	Referințe
NU SUNT	

Anexa Nr. 1 La Partea I

Teren

Nr cadastral	Suprafața (mp)*	Observații / Referințe
80926	840	

* Suprafața este determinată în planul de proiecție Stereo 70.



Date referitoare la teren

Crt	Categorie folosință	Intra vilan	Suprafața (mp)	Tarla	Parcelă	Nr. topo	Observații / Referințe
1	curți construcții	DA	587	11	587-589	-	
2	arabil	DA	253	11	587-589	-	

Date referitoare la construcții

Crt	Număr	Destinație construcție	Supraf. (mp)	Situație juridică	Observații / Referințe
A1.1	80926-C1	construcții de locuințe	126	Cu acte	Nr. niveluri:1; S. construita la sol:126 mp; S. construita desfasurata:126 mp; CASA
A1.2		construcții anexa	31	Cu acte	Nr. niveluri:1; S. construita la sol:31 mp; S. construita desfasurata:31 mp;

Lungime Segmente

1) Valorile lungimilor segmentelor sunt obținute din proiecție în plan.

Punct început	X / Y	Punct sfârșit	X / Y	Lungime segment (** (m)
1	507.918,212 421.944,703	2	507.905,69 421.947,05	12.74
3	507.886,403 421.952,585	4	507.876,367 421.955,811	10.542

Punct început	X / Y	Punct sfârșit	X / Y	Lungime segment (** (m)
2	507.905,69 421.947,05	3	507.886,403 421.952,585	20.066
4	507.876,367 421.955,811	5	507.873,6 421.956,26	2.803

Punct început	X / Y	Punct sfârșit	X / Y	Lungime segment (** (m)
5	507.873,6 421.956,26	6	507.871,787 421.944,595	11.805
7	507.872,0 421.933,72	8	507.889,785 421.927,951	18.697
9	507.909,544 421.920,844	10	507.913,173 421.928,442	8.42
11	507.900,45 421.931,547	12	507.894,189 421.932,186	6.294
13	507.892,287 421.942,216	14	507.897,67 421.942,92	5.429
15	507.901,57 421.943,31	16	507.901,7 421.942,39	0.929
17	507.902,39 421.942,49	18	507.902,67 421.940,47	2.039
19	507.903,71 421.939,23	20	507.904,27 421.936,3	2.983
21	507.915,33 421.934,07	1	507.918,212 421.944,703	11.017

Punct început	X / Y	Punct sfârșit	X / Y	Lungime segment (** (m)
6	507.871,787 421.944,595	7	507.872,0 421.933,72	10.877
8	507.889,785 421.927,951	9	507.909,544 421.920,844	20.998
10	507.913,173 421.928,442	11	507.900,45 421.931,547	13.096
12	507.894,189 421.932,186	13	507.892,287 421.942,216	10.209
14	507.897,67 421.942,92	15	507.901,57 421.943,31	3.919
16	507.901,7 421.942,39	17	507.902,39 421.942,49	0.697
18	507.902,67 421.940,47	19	507.903,71 421.939,23	1.618
20	507.904,27 421.936,3	21	507.915,33 421.934,07	11.283

** Lungimile segmentelor sunt determinate în planul de proiecție Stereo 70 și sunt rotunjite la 1 milimetru.

*** Distanța dintre puncte este formată din segmente cumulate ce sunt mai mici decât valoarea 1 milimetru.

**DATE DESPRE IMOBILUL NR. 2144**

Oficiul de Cadastru și Publicitate Imobiliară ARGES
Biroul de Cadastru și Publicitate Imobiliară Campulung

A. Partea I. Descrierea imobilului

TEREN Intravilan

Adresa: Loc. Valea Mare Pravat, Nr. 132, Jud. Arges

Nr. Crt	Nr cadastral Nr. topografic	Suprafața* (mp)	Observații / Referințe
A1		Din acte: 789 Masurata: 659	Sector cadastral:23 Teren imprejmuit;

Construcții

Crt	Nr cadastral Nr. topografic	Adresa	Observații / Referințe
A1.1		Loc. Valea Mare Pravat, Nr. 132, Jud. Arges	Nr. niveluri:1; S. construita la sol:93 mp; S. construita desfasurata:93 mp;
A1.2		Loc. Valea Mare Pravat, Nr. 132, Jud. Arges	Nr. niveluri:1; S. construita la sol:71 mp; S. construita desfasurata:71 mp;

B. Partea II. Proprietari și acte

Inscrieri privitoare la dreptul de proprietate și alte drepturi reale		Referințe
/		
Act Administrativ nr. 27738, din 20/10/1993 emis de CJPSDPAT ARGES;		
B1	Intabulare, drept de PROPRIETATE, dobandit prin Reconstituire, cota actuala 1/1, cota initiala 1/1 1) SOCEANU CONSTANTIN, lipsă CNP	A1
Act Normativ nr. 7, din 13/03/1996 emis de PARLAMENT (art. 12 alin. 16);		
B2	Intabulare, drept de PROPRIETATE, dobandit prin Construire, cota actuala 1/1, cota initiala 1/1 1) SOCEANU CONSTANTIN, lipsă CNP	A1.1, A1.2

C. Partea III. SARCINI .

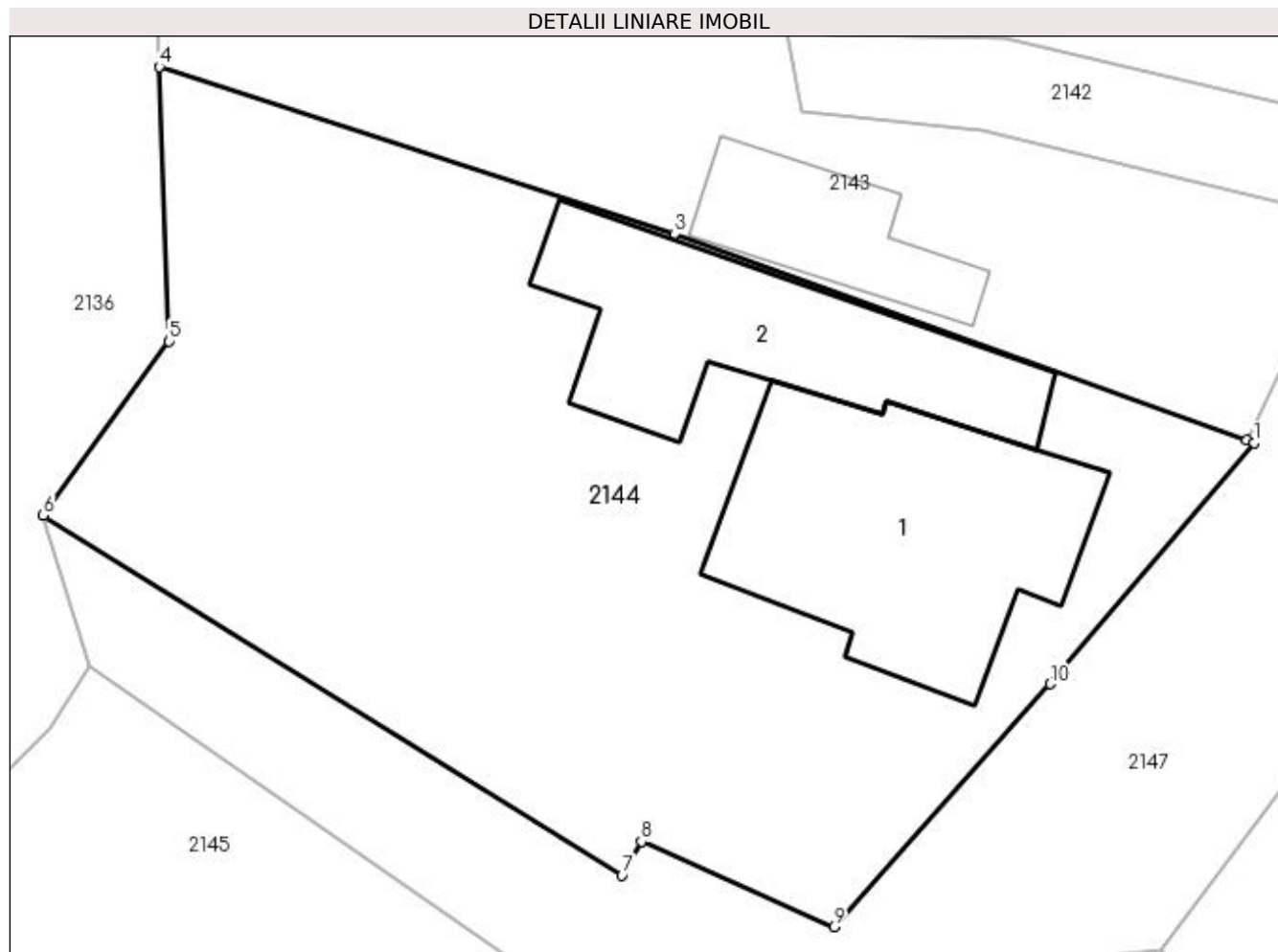
Inscrieri privind dezmembramintele dreptului de proprietate, drepturi reale de garanție și sarcini	Referințe
NU SUNT	

Anexa Nr. 1 La Partea I

Teren

Nr cadastral	Suprafața (mp)*	Observații / Referințe
	Din acte: 789 Masurata: 659	

* Suprafața este determinată în planul de proiecție Stereo 70.



Date referitoare la teren

Crt	Categorie folosință	Intra vilan	Suprafața (mp)	Tarla	Parcelă	Nr. topo	Observații / Referințe
1	curți construcții	DA	659	11	590,591	-	

Date referitoare la construcții

Crt	Număr	Destinație construcție	Supraf. (mp)	Situație juridică	Observații / Referințe
A1.1		construcții de locuințe	93	Cu acte	Nr. niveluri:1; S. construita la sol:93 mp; S. construita desfasurata:93 mp;
A1.2		construcții anexa	71	Cu acte	Nr. niveluri:1; S. construita la sol:71 mp; S. construita desfasurata:71 mp;

Lungime Segmente

1) Valorile lungimilor segmentelor sunt obținute din proiecție în plan.

Punct început	X / Y	Punct sfârșit	X / Y	Lungime segment (** (m)
1	507.909,801 421.920,742	2	507.909,544 421.920,844	0.277
2	507.909,544 421.920,844	3	507.889,785 421.927,951	20.998

Punct început	X / Y	Punct sfârșit	X / Y	Lungime segment (** (m)
3	507.889,785 421.927,951	4	507.872,0 421.933,72	18.697
4	507.872,0 421.933,72	5	507.872,348 421.924,237	9.489
5	507.872,348 421.924,237	6	507.868,0 421.918,234	7.412
6	507.868,0 421.918,234	7	507.887,974 421.905,82	23.517
7	507.887,974 421.905,82	8	507.888,651 421.906,974	1.338
8	507.888,651 421.906,974	9	507.895,294 421.904,016	7.272
9	507.895,294 421.904,016	10	507.902,773 421.912,419	11.249
10	507.902,773 421.912,419	1	507.909,801 421.920,742	10.893

** Lungimile segmentelor sunt determinate în planul de proiecție Stereo 70 și sunt rotunjite la 1 milimetru.

*** Distanța dintre puncte este formată din segmente cumulate ce sunt mai mici decât valoarea 1 milimetru.

**DATE DESPRE IMOBILUL NR. 2145**

Oficiul de Cadastru și Publicitate Imobiliară ARGES
Biroul de Cadastru și Publicitate Imobiliară Campulung

A. Partea I. Descrierea imobilului

TEREN Intravilan

Adresa: Loc. Valea Mare Pravat, Jud. Arges, PCT. "PE VALE-COCIOAIA"

Nr. Crt	Nr cadastral Nr. topografic	Suprafața* (mp)	Observații / Referințe
A1	80873	981	Sector cadastral:23 Teren neimpregmuit;

B. Partea II. Proprietari și acte

Inscrieri privitoare la dreptul de proprietate și alte drepturi reale		Referințe
4058 / 12/03/2013		
Act Notarial nr. 13/2013, din 20/02/2013 emis de BNP TULUCA FILOFTEIA (act administrativ nr. 788/01-03-2013 emis de PRIMARIA VALEA MARE PRAVAT; act administrativ nr. 789/01-03-2013 emis de PRIMARIA VALEA MARE PRAVAT; act notarial nr. 88/10-01-1994 emis de NOTARIATUL DE STAT LOCAL CAMPULUNG; act notarial aut sub nr. 125/20.02.2013 emis de BNP TULUCA FILOFTEIA ; act administrativ seria D R nr. 235433 din 22.01.2002 emis de PRIMARIA COM. VALEA MARE PRAVAT);		
B1	Intabulare, drept de PROPRIETATE, dobandit prin Conventie, cota actuala 4/8, cota initiala 1/2 1) UNGHEANU PORUMBIȚA	A1
B2	Intabulare, drept de PROPRIETATE, dobandit prin Succesiune, cota actuala 1/8, cota initiala 1/8 1) UNGHEANU PORUMBIȚA	A1
B3	Intabulare, drept de PROPRIETATE, dobandit prin Succesiune, cota actuala 1/8, cota initiala 1/8 1) UDROIU ELENA	A1
B4	Intabulare, drept de PROPRIETATE, dobandit prin Succesiune, cota actuala 1/8, cota initiala 1/8 1) UNGHEANU BUCUR	A1
B5	Intabulare, drept de PROPRIETATE, dobandit prin Succesiune, cota actuala 1/8, cota initiala 1/8 1) UNGHEANU CONSTANTIN	A1

C. Partea III. SARCINI .

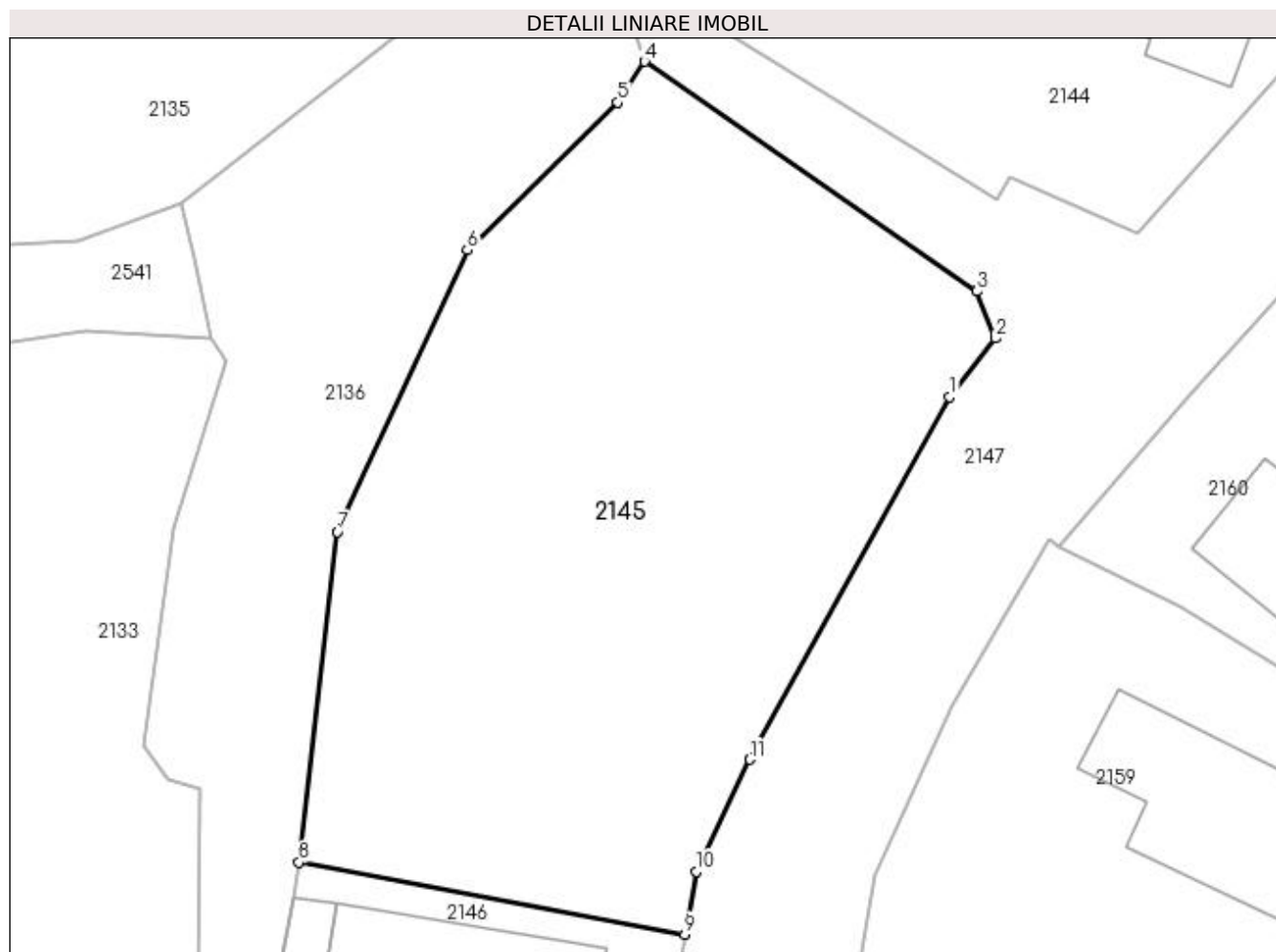
Inscrieri privind dezmembramintele dreptului de proprietate, drepturi reale de garanție și sarcini	Referințe
NU SUNT	

Anexa Nr. 1 La Partea I

Teren

Nr cadastral	Suprafața (mp)*	Observații / Referințe
80873	981	

* Suprafața este determinată în planul de proiecție Stereo 70.



Date referitoare la teren

Crt	Categorie folosință	Intra vilan	Suprafața (mp)	Tarla	Parcelă	Nr. topo	Observații / Referințe
1	faneata	DA	981	11	593	-	

Lungime Segmente

1) Valorile lungimilor segmentelor sunt obținute din proiecție în plan.

Punct început	X / Y	Punct sfârșit	X / Y	Lungime segment (** (m)
1	507.885,495 421.895,535	2	507.887,883 421.898,602	3.887
2	507.887,883 421.898,602	3	507.886,915 421.901,043	2.626
3	507.886,915 421.901,043	4	507.869,616 421.912,999	21.029
4	507.869,616 421.912,999	5	507.868,24 421.910,866	2.538
5	507.868,24 421.910,866	6	507.860,395 421.903,19	10.976

Punct început	X / Y	Punct sfârșit	X / Y	Lungime segment (** (m)
6	507.860,395 421.903,19	7	507.853,634 421.888,535	16.139
7	507.853,634 421.888,535	8	507.851,623 421.871,335	17.317
8	507.851,623 421.871,335	9	507.871,715 421.867,586	20.439
9	507.871,715 421.867,586	10	507.872,3 421.870,864	3.33
10	507.872,3 421.870,864	11	507.875,108 421.876,687	6.465
11	507.875,108 421.876,687	1	507.885,495 421.895,535	21.521

** Lungimile segmentelor sunt determinate în planul de proiecție Stereo 70 și sunt rotunjite la 1 milimetru.

*** Distanța dintre puncte este formată din segmente cumulate ce sunt mai mici decât valoarea 1 milimetru.

**DATE DESPRE IMOBILUL NR. 2146**

Oficiul de Cadastru și Publicitate Imobiliară ARGES
Biroul de Cadastru și Publicitate Imobiliară Campulung

A. Partea I. Descrierea imobilului

TEREN Intravilan

Adresa: Loc. Valea Mare Pravat, Nr. 134, Jud. Arges

Nr. Crt	Nr cadastral Nr. topografic	Suprafața* (mp)	Observații / Referințe
A1		550	Sector cadastral:23 Teren neimprijmit;

Construcții

Crt	Nr cadastral Nr. topografic	Adresa	Observații / Referințe
A1.1		Loc. Valea Mare Pravat, Nr. 134, Jud. Arges	Nr. niveluri:1; S. construita la sol:88 mp; S. construita desfasurata:88 mp;
A1.2		Loc. Valea Mare Pravat, Nr. 134, Jud. Arges	Nr. niveluri:1; S. construita la sol:42 mp; S. construita desfasurata:42 mp;
A1.3		Loc. Valea Mare Pravat, Nr. 134, Jud. Arges	Nr. niveluri:1; S. construita la sol:38 mp; S. construita desfasurata:38 mp;
A1.4		Loc. Valea Mare Pravat, Nr. 134, Jud. Arges	Nr. niveluri:1; S. construita la sol:8 mp; S. construita desfasurata:8 mp;

B. Partea II. Proprietari și acte

Inscrieri privitoare la dreptul de proprietate și alte drepturi reale		Referințe
/		
Act Normativ nr. 7, din 13/03/1996 emis de PARLAMENT (art. 13 alin. 15);		
B1	Inscrierea provizorie, drept de PROPRIETATE, dobandit prin Lege, cota actuala 1/1, cota initiala 1/1 1) COMUNA VALEA MARE PRAVĂȚ , CIF:5010196	A1
Act Normativ nr. 7, din 13/03/1996 emis de PARLAMENT (art. 12 alin. 16);		
B3	Intabulare, drept de PROPRIETATE, dobandit prin Construire, cota actuala 1/1, cota initiala 1/1 1) OANCEA GHEORGHE , lipsă CNP	A1.1, A1.2, A1.3, A1.4

C. Partea III. SARCINI .

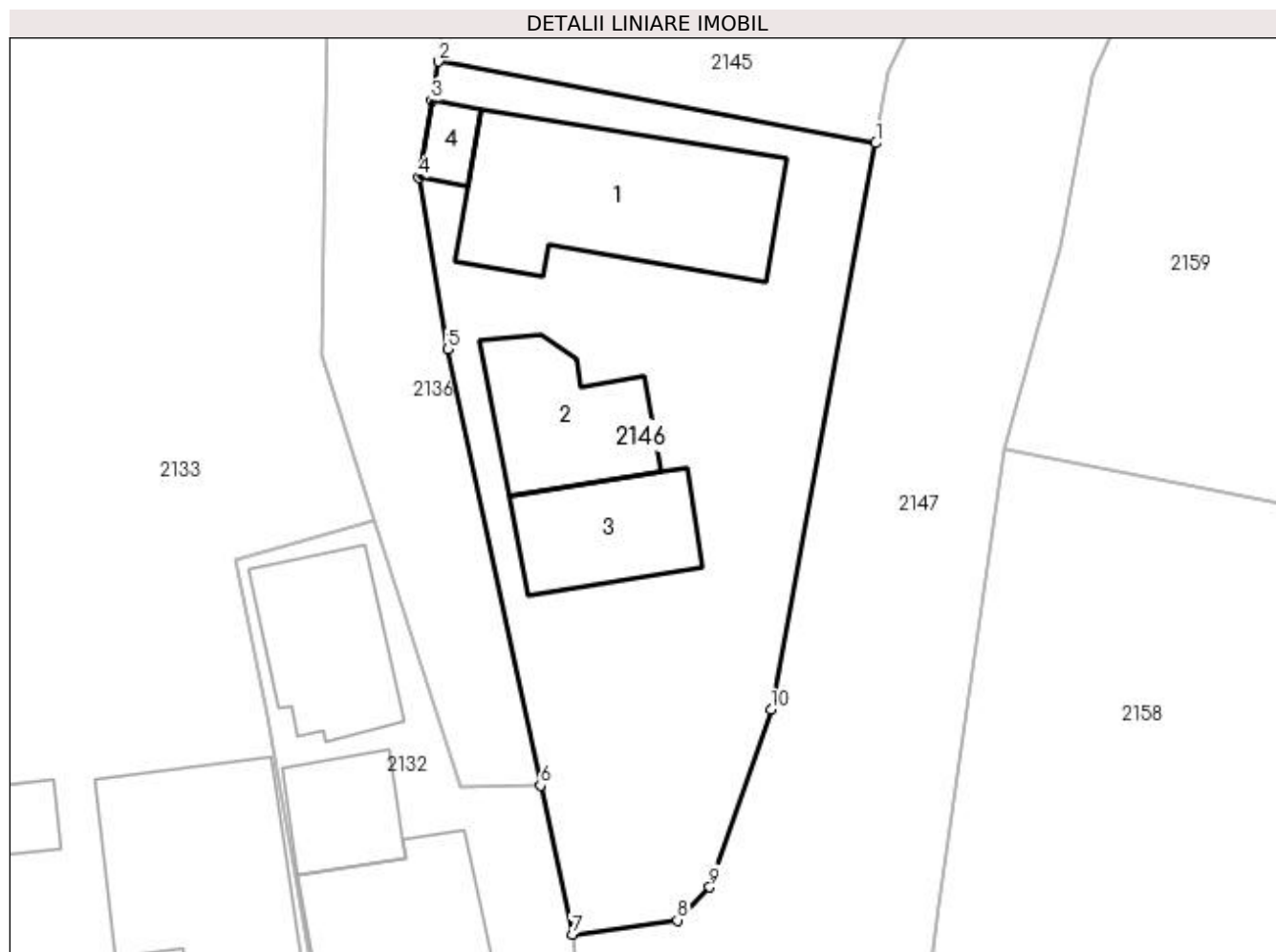
Inscrieri privind dezmembramintele dreptului de proprietate, drepturi reale de garanție și sarcini	Referințe
NU SUNT	

Anexa Nr. 1 La Partea I

Teren

Nr cadastral	Suprafața (mp)*	Observații / Referințe
	550	

* Suprafața este determinată în planul de proiecție Stereo 70.



Date referitoare la teren

Crt	Categorie folosință	Intravilan	Suprafața (mp)	Tarla	Parcelă	Nr. topo	Observații / Referințe
1	curți construcții	DA	550	11	595	-	

Date referitoare la construcții

Crt	Număr	Destinație construcție	Supraf. (mp)	Situație juridică	Observații / Referințe
A1.1		construcții de locuințe	88	Cu acte	Nr. niveluri:1; S. construita la sol:88 mp; S. construita desfasurata:88 mp;
A1.2		construcții anexa	42	Cu acte	Nr. niveluri:1; S. construita la sol:42 mp; S. construita desfasurata:42 mp;
A1.3		construcții anexa	38	Cu acte	Nr. niveluri:1; S. construita la sol:38 mp; S. construita desfasurata:38 mp;
A1.4		construcții anexa	8	Cu acte	Nr. niveluri:1; S. construita la sol:8 mp; S. construita desfasurata:8 mp;

Lungime Segmente

1) Valorile lungimilor segmentelor sunt obținute din proiecție în plan.

Punct început	X / Y	Punct sfârșit	X / Y	Lungime segment (** (m))
1	507.871,715 421.867,586	2	507.851,623 421.871,335	20.439

Punct început	X / Y	Punct sfârșit	X / Y	Lungime segment (** (m)
2	507.851,623 421.871,335	3	507.851,315 421.869,538	1.823
3	507.851,315 421.869,538	4	507.850,71 421.866,011	3.579
4	507.850,71 421.866,011	5	507.852,05 421.858,118	8.006
5	507.852,05 421.858,118	6	507.856,316 421.838,091	20.476
6	507.856,316 421.838,091	7	507.857,772 421.831,254	6.99
7	507.857,772 421.831,254	8	507.862,6 421.831,906	4.872
8	507.862,6 421.831,906	9	507.864,091 421.833,42	2.125
9	507.864,091 421.833,42	10	507.866,904 421.841,572	8.624
10	507.866,904 421.841,572	1	507.871,715 421.867,586	26.455

** Lungimile segmentelor sunt determinate în planul de proiecție Stereo 70 și sunt rotunjite la 1 milimetru.

*** Distanța dintre puncte este formată din segmente cumulate ce sunt mai mici decât valoarea 1 milimetru.

**DATE DESPRE IMOBILUL NR. 2147**

Oficiul de Cadastru și Publicitate Imobiliară ARGES
Biroul de Cadastru și Publicitate Imobiliară Campulung

A. Partea I. Descrierea imobilului

TEREN Intravilan

Adresa: Loc. Valea Mare Pravat, Str Banis, Jud. Arges

Nr. Crt	Nr cadastral Nr. topografic	Suprafața* (mp)	Observații / Referințe
A1		3.342	Sector cadastral:23 Teren neimprejmuit;

B. Partea II. Proprietari și acte

Inscrieri privitoare la dreptul de proprietate și alte drepturi reale		Referințe
/		
Act Normativ nr. 447, din 16/05/2002 emis de GUVERNUL ROMANIEI (Adeverință nr.4419/25.08.2022 emisă de Primăria Comunei Valea Mare Pravăț);		
B1	Intabulare, drept de PROPRIETATE, dobandit prin Lege, cota actuala 1/1, cota initiala 1/1 1) COMUNA VALEA MARE PRAVĂȚ-DOMENIUL PUBLIC, CIF:5010196	A1

C. Partea III. SARCINI .

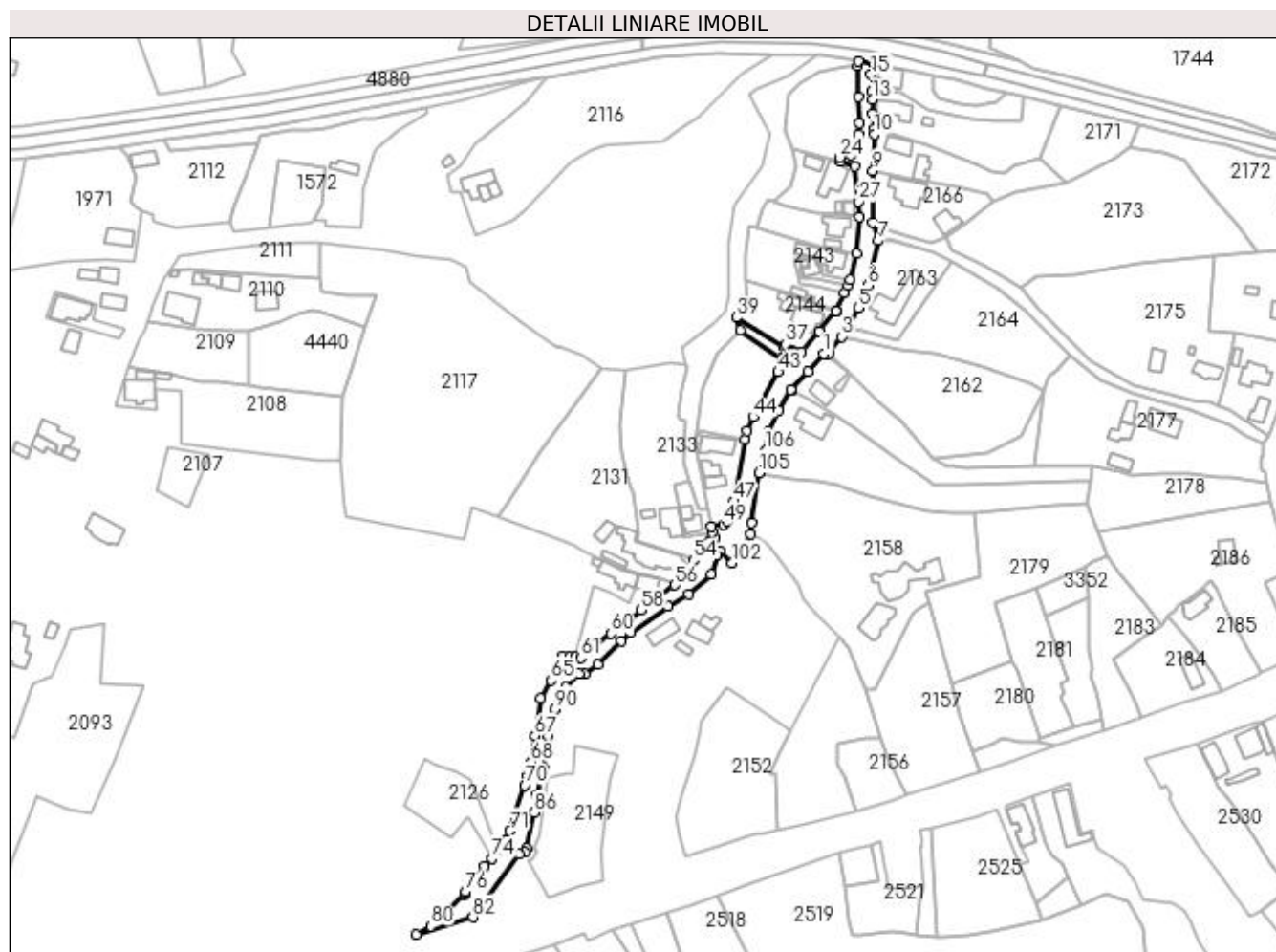
Inscrieri privind dezmembramentele dreptului de proprietate, drepturi reale de garanție și sarcini	Referințe
NU SUNT	

Anexa Nr. 1 La Partea I

Teren

Nr cadastral	Suprafața (mp)*	Observații / Referințe
	3.342	

* Suprafața este determinată în planul de proiecție Stereo 70.



Date referitoare la teren

Crt	Categorie folosință	Intravilan	Suprafața (mp)	Tarla	Parcelă	Nr. topo	Observații / Referințe
1	drum	DA	3.342	12	Dc662	-	Poz.123 din H.G.R.447/2002

Lungime Segmente

1) Valorile lungimilor segmentelor sunt obținute din proiecție în plan.

Punct început	X / Y	Punct sfârșit	X / Y	Lungime segment	Punct început	X / Y	Punct sfârșit	X / Y	Lungime segment	Punct început	X / Y	Punct sfârșit	X / Y	Lungime segment
1	507.904,647 421.903,026	2	507.906,591 421.903,219	1.954	2	507.911,848 421.910,219	3	507.914,957 421.914,359	8.754	3	507.911,848 421.910,219	4	507.914,957 421.914,359	5.177
4	507.914,957 421.914,359	5	507.918,91 421.922,2	8.781	5	507.918,91 421.922,2	6	507.922,793 421.931,531	10.107	6	507.922,793 421.931,531	7	507.927,234 421.950,213	19.203
7	507.927,234 421.950,213	8	507.924,82 421.957,919	8.075	8	507.924,82 421.957,919	9	507.924,972 421.979,376	21.458	9	507.924,972 421.979,376	10	507.925,568 421.994,639	15.275
10	507.925,568 421.994,639	11	507.925,76 421.996,723	2.093	11	507.925,76 421.996,723	12	507.925,01 422.003,277	6.597	12	507.925,01 422.003,277	13	507.924,811 422.009,035	5.761
13	507.924,811 422.009,035	14	507.924,288 422.012,697	3.699	14	507.924,288 422.012,697	15	507.924,212 422.019,488	6.791	15	507.924,212 422.019,488	16	507.925,575 422.023,835	4.556
16	507.925,575 422.023,835	17	507.918,862 422.024,924	6.801	17	507.918,862 422.024,924	18	507.918,797 422.023,018	1.907	18	507.918,797 422.023,018	19	507.918,894 422.010,145	12.873

Punct început	X / Y	Punct sfârșit	X / Y	Lungime segment	Punct început	X / Y	Punct sfârșit	X / Y	Lungime segment	Punct început	X / Y	Punct sfârșit	X / Y	Lungime segment
19	507.918,894 422.010,145	20	507.919,267 421.999,229	10.92 2	20	507.919,267 421.999,229	21	507.919,0 421.994,7	4.537	21	507.919,0 421.994,7	22	507.918,442 421.988,951	5.776
22	507.918,442 421.988,951	23	507.916,028 421.986,076	3.754	23	507.916,028 421.986,076	24	507.911,21 421.984,909	4.957	24	507.911,21 421.984,909	25	507.911,754 421.983,345	1.656
25	507.911,754 421.983,345	26	507.917,478 421.981,089	6.153	26	507.917,478 421.981,089	27	507.919,139 421.966,438	14.74 5	27	507.919,139 421.966,438	28	507.919,225 421.960,152	6.287
28	507.919,225 421.960,152	29	507.918,212 421.944,703	15.48 2	29	507.918,212 421.944,703	30	507.915,33 421.934,07	11.01 7	30	507.915,33 421.934,07	31	507.914,523 421.931,584	2.614
31	507.914,523 421.931,584	32	507.913,173 421.928,442	3.42	32	507.913,173 421.928,442	33	507.909,544 421.920,844	8.42	33	507.909,544 421.920,844	34	507.909,801 421.920,742	0.277
34	507.909,801 421.920,742	35	507.902,773 421.912,419	10.89 3	35	507.902,773 421.912,419	36	507.895,294 421.904,016	11.24 9	36	507.895,294 421.904,016	37	507.888,651 421.906,974	7.272
37	507.888,651 421.906,974	38	507.887,974 421.905,82	1.338	38	507.887,974 421.905,82	39	507.868,0 421.918,234	23.51 7	39	507.868,0 421.918,234	40	507.869,616 421.912,999	5.479
40	507.869,616 421.912,999	41	507.886,915 421.901,043	21.02 9	41	507.886,915 421.901,043	42	507.887,883 421.898,602	2.626	42	507.887,883 421.898,602	43	507.885,495 421.895,535	3.887
43	507.885,495 421.895,535	44	507.875,108 421.876,687	21.52 1	44	507.875,108 421.876,687	45	507.872,3 421.870,864	6.465	45	507.872,3 421.870,864	46	507.871,715 421.867,586	3.33
46	507.871,715 421.867,586	47	507.866,904 421.841,572	26.45 5	47	507.866,904 421.841,572	48	507.864,091 421.833,42	8.624	48	507.864,091 421.833,42	49	507.862,6 421.831,906	2.125
49	507.862,6 421.831,906	50	507.857,772 421.831,254	4.872	50	507.857,772 421.831,254	51	507.858,102 421.828,597	2.677	51	507.858,102 421.828,597	52	507.859,096 421.826,356	2.452
52	507.859,096 421.826,356	53	507.856,915 421.824,812	2.672	53	507.856,915 421.824,812	54	507.850,089 421.816,995	10.37 8	54	507.850,089 421.816,995	55	507.846,017 421.811,919	6.507
55	507.846,017 421.811,919	56	507.842,202 421.806,724	6.445	56	507.842,202 421.806,724	57	507.833,483 421.800,253	10.85 8	57	507.833,483 421.800,253	58	507.828,324 421.796,269	6.518
58	507.828,324 421.796,269	59	507.823,843 421.792,364	5.944	59	507.823,843 421.792,364	60	507.815,788 421.786,431	10.00 4	60	507.815,788 421.786,431	61	507.803,236 421.776,413	16.06
61	507.803,236 421.776,413	62	507.801,113 421.776,578	2.129	62	507.801,113 421.776,578	63	507.798,455 421.776,913	2.679	63	507.798,455 421.776,913	64	507.795,272 421.777,183	3.194
64	507.795,272 421.777,183	65	507.790,842 421.766,883	11.21 2	65	507.790,842 421.766,883	66	507.786,402 421.759,333	8.759	66	507.786,402 421.759,333	67	507.783,947 421.743,892	15.63 5
67	507.783,947 421.743,892	68	507.782,423 421.732,912	11.08 5	68	507.782,423 421.732,912	69	507.780,967 421.727,204	5.891	69	507.780,967 421.727,204	70	507.779,854 421.723,242	4.115
70	507.779,854 421.723,242	71	507.773,678 421.704,182	20.03 6	71	507.773,678 421.704,182	72	507.772,104 421.700,502	4.002	72	507.772,104 421.700,502	73	507.768,884 421.696,101	5.453
73	507.768,884 421.696,101	74	507.766,095 421.692,753	4.357	74	507.766,095 421.692,753	75	507.763,162 421.689,441	4.424	75	507.763,162 421.689,441	76	507.755,052 421.678,875	13.32
76	507.755,052 421.678,875	77	507.755,13 421.678,343	0.538	77	507.755,13 421.678,343	78	507.754,646 421.677,886	0.666	78	507.754,646 421.677,886	79	507.747,666 421.671,303	9.595
79	507.747,666 421.671,303	80	507.740,635 421.664,5	9.783	80	507.740,635 421.664,5	81	507.734,43 421.661,096	7.077	81	507.734,43 421.661,096	82	507.758,207 421.668,315	24.84 9
82	507.758,207 421.668,315	83	507.777,619 421.694,462	32.56 5	83	507.777,619 421.694,462	84	507.779,802 421.695,209	2.307	84	507.779,802 421.695,209	85	507.780,582 421.696,923	1.883
85	507.780,582 421.696,923	86	507.783,682 421.711,815	15.21 1	86	507.783,682 421.711,815	87	507.784,907 421.719,134	7.421	87	507.784,907 421.719,134	88	507.787,528 421.730,168	11.34 1
88	507.787,528 421.730,168	89	507.789,689 421.744,012	14.01 2	89	507.789,689 421.744,012	90	507.792,494 421.754,898	11.24 2	90	507.792,494 421.754,898	91	507.797,083 421.764,025	10.21 6
91	507.797,083 421.764,025	92	507.802,611 421.769,759	7.965	92	507.802,611 421.769,759	93	507.804,665 421.769,561	2.064	93	507.804,665 421.769,561	94	507.810,309 421.773,529	6.899
94	507.810,309 421.773,529	95	507.820,035 421.783,206	13.72	95	507.820,035 421.783,206	96	507.823,943 421.787,067	5.494	96	507.823,943 421.787,067	97	507.839,54 421.797,75	18.90 5
97	507.839,54 421.797,75	98	507.848,122 421.802,776	9.945	98	507.848,122 421.802,776	99	507.857,56 421.811,138	12.60 9	99	507.857,56 421.811,138	100	507.859,772 421.819,15	8.312
100	507.859,772 421.819,15	101	507.861,206 421.820,767	2.161	101	507.861,206 421.820,767	102	507.866,279 421.816,009	6.955	102	507.866,279 421.816,009	103	507.873,972 421.827,926	14.18 4
103	507.873,972 421.827,926	104	507.874,59 421.832,571	4.686	104	507.874,59 421.832,571	105	507.877,599 421.853,546	21.19	105	507.877,599 421.853,546	106	507.880,217 421.862,878	9.692
106	507.880,217 421.862,878	107	507.881,655 421.870,706	7.959	107	507.881,655 421.870,706	108	507.885,611 421.879,442	9.59	108	507.885,611 421.879,442	109	507.890,725 421.888,129	10.08 1
109	507.890,725 421.888,129	110	507.891,144 421.887,748	0.566	110	507.891,144 421.887,748	111	507.898,053 421.895,662	10.50 6	111	507.898,053 421.895,662	1	507.904,647 421.903,026	9.885

** Lungimile segmentelor sunt determinate în planul de proiecție Stereo 70 și sunt rotunjite la 1 milimetru.

*** Distanța dintre puncte este formată din segmente cumulate ce sunt mai mici decât valoarea 1 milimetru.

**DATE DESPRE IMOBILUL NR. 2148**

Oficiul de Cadastru și Publicitate Imobiliară ARGES
Biroul de Cadastru și Publicitate Imobiliară Campulung

A. Partea I. Descrierea imobilului

TEREN Intravilan

Nr. CF vechi:222
Nr. cadastral vechi:362

Adresa: Loc. Valea Mare Pravat, Jud. Arges, punct Acasa

Nr. Crt	Nr cadastral Nr. topografic	Suprafata* (mp)	Observatii / Referinte
A1	81991	Din acte: 200 Masurata: 270	Sector cadastral:23 Teren imprejmuit;

B. Partea II. Proprietari și acte

Inscrieri privitoare la dreptul de proprietate și alte drepturi reale		Referințe
1969 / 02/06/2003		
Act Notarial nr. 1776, din 28/05/2003 emis de BNP IONESCU CORNELIA;		
B1	Intabulare, drept de PROPRIETATE, dobandit prin Conventie, cota actuala 1/1, cota initiala 1/1 1) LIXANDRU GHEORGHE 2) LIXANDRU ADINA	A1

C. Partea III. SARCINI .

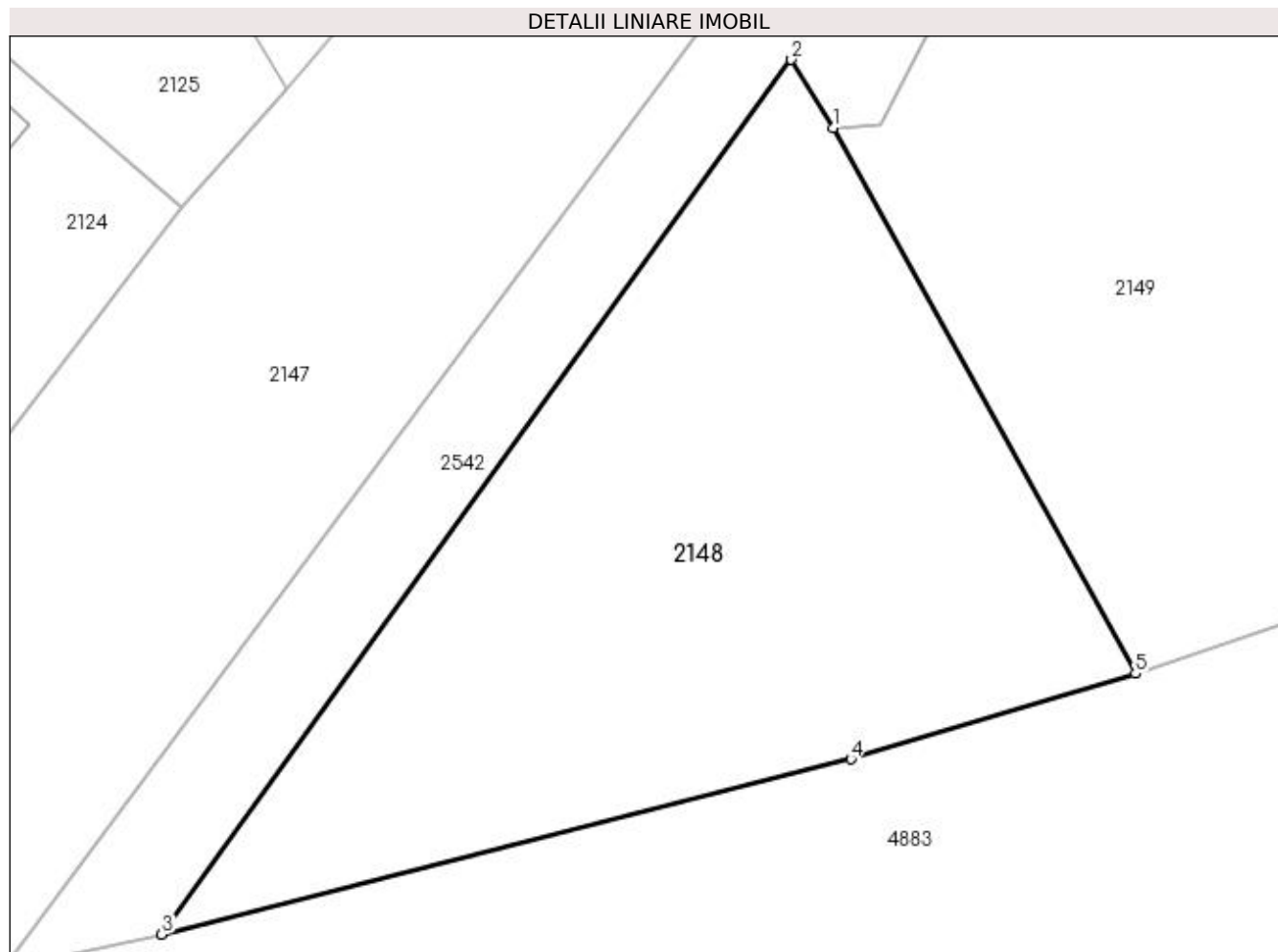
Inscrieri privind dezmembramintele dreptului de proprietate, drepturi reale de garanție și sarcini	Referințe
NU SUNT	

Anexa Nr. 1 La Partea I

Teren

Nr cadastral	Suprafața (mp)*	Observații / Referințe
81991	Din acte: 200 Masurata: 270	

* Suprafața este determinată în planul de proiecție Stereo 70.



Date referitoare la teren

Crt	Categorie folosință	Intra vilan	Suprafața (mp)	Tarla	Parcelă	Nr. topo	Observații / Referințe
1	curți constructii	DA	270	12	688	-	

Lungime Segmente

1) Valorile lungimilor segmentelor sunt obținute din proiecție în plan.

Punct început	X / Y	Punct sfârșit	X / Y	Lungime segment (** (m)
1	507.781,285 421.691,68	2	507.780,121 421.693,57	2.22
2	507.780,121 421.693,57	3	507.762,628 421.669,275	29.937
3	507.762,628 421.669,275	4	507.781,769 421.674,144	19.751
4	507.781,769 421.674,144	5	507.789,677 421.676,515	8.256
5	507.789,677 421.676,515	1	507.781,285 421.691,68	17.332

**** Lungimile segmentelor sunt determinate în planul de proiecţie Stereo 70 şi sunt rotunjite la 1 milimetru.**

***** Distanţa dintre puncte este formată din segmente cumulate ce sunt mai mici decât valoarea 1 milimetru.**

**DATE DESPRE IMOBILUL NR. 2149**

Oficiul de Cadastru și Publicitate Imobiliară ARGES
Biroul de Cadastru și Publicitate Imobiliară Campulung

A. Partea I. Descrierea imobilului

TEREN Intravilan

Nr. CF vechi:280
Nr. cadastral vechi:462

Adresa: Loc. Valea Mare Pravat, Nr. 116, Jud. Arges, PCT ACASA

Nr. Crt	Nr cadastral Nr. topografic	Suprafata* (mp)	Observatii / Referinte
A1	81610	1.466	Sector cadastral:23 Teren neimprejmuit;

Construcții

Crt	Nr cadastral Nr. topografic	Adresa	Observatii / Referinte
A1.1	81610-C1	Loc. Valea Mare Pravat, Nr. 116, Jud. Arges, PCT ACASA	Nr. niveluri:1; S. construita la sol:85 mp; S. construita desfasurata:85 mp;
A1.2	81610-C2	Loc. Valea Mare Pravat, Nr. 116, Jud. Arges, PCT ACASA	Nr. niveluri:1; S. construita la sol:60 mp; S. construita desfasurata:60 mp;
A1.3	81610-C3	Loc. Valea Mare Pravat, Nr. 116, Jud. Arges, PCT ACASA	Nr. niveluri:1; S. construita la sol:23 mp; S. construita desfasurata:23 mp;

B. Partea II. Proprietari și acte

Inscrieri privitoare la dreptul de proprietate și alte drepturi reale	Referințe
11955 / 10/07/2019	
Contract De Vânzare-Cumpărare nr. 1341, din 10/07/2019 emis de ZIPISI ANDREEA BIANCA;	
B4	Intabulare, drept de PROPRIETATE- bun comun, dobandit prin Conventie, cota actuala 1/1, cota initiala 1/1
	1) FATU ION , căsătorit cu 2) FĂTU CORNELUȚA-TEREZIA

C. Partea III. SARCINI

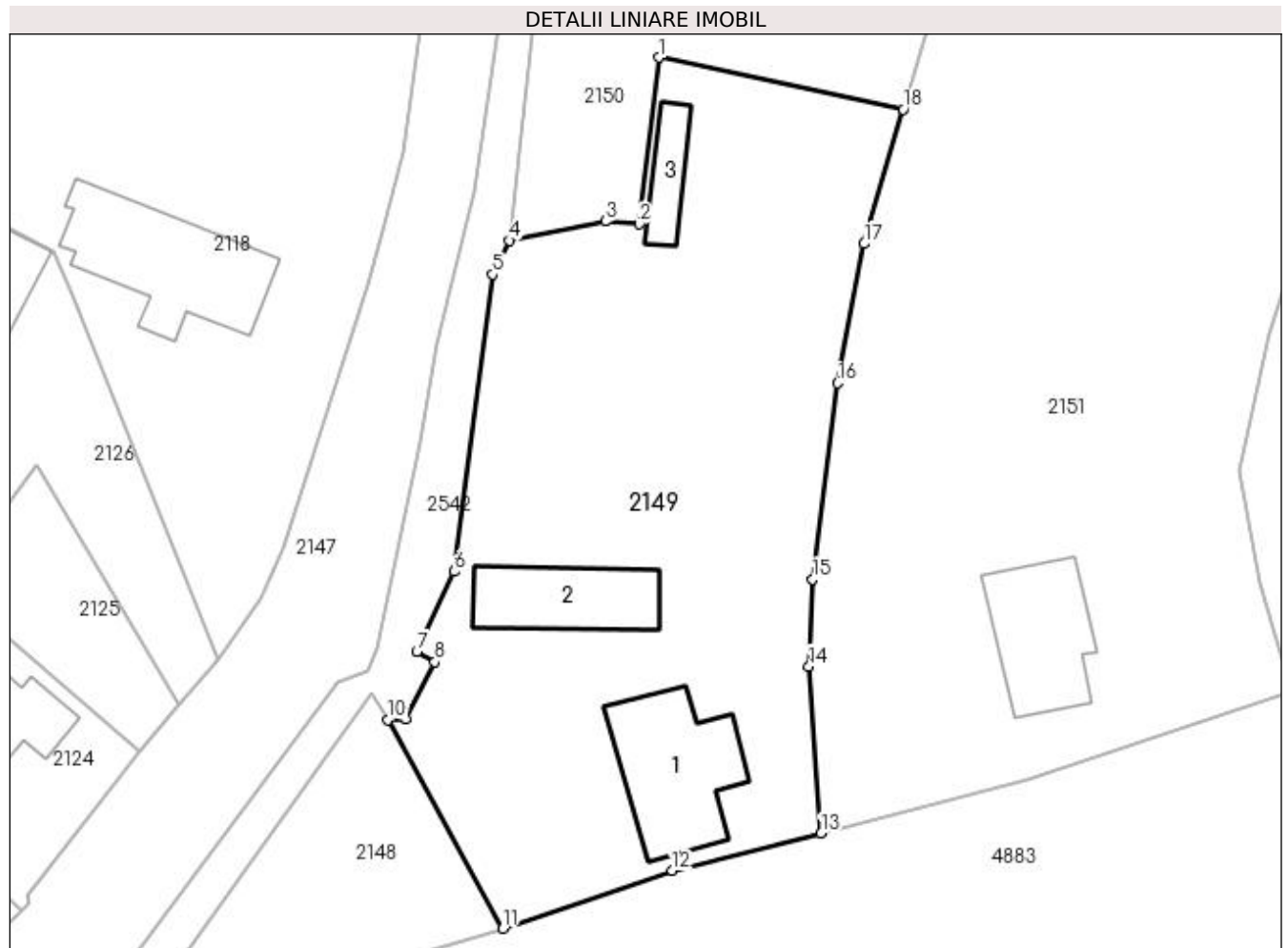
Inscrieri privind dezmembramintele dreptului de proprietate, drepturi reale de garanție și sarcini	Referințe
19762 / 14/09/2022	
Hotarare Judecatoreasca nr. 1317/205/2022, din 17/03/2022 emis de JUDECATORIA CAMPULUNG (inscris sub semnatura privata nr 494/2022 din 07.09.2022, emis de BEJ BALICA BOGDAN LAURENTIU);	
C1	se noteaza urmarirea silita imobiliara din dosar de executare nr. 494/2022-executor judecatoresc Balica Bogdan Laurentiu in vederea recuperarii unei creante in suma de 6.167,19 lei, privind pe debitorul Fatu Corneluta Terezia, creditorul urmaritor fiind B2Kapital Portfolio Management SRL

Anexa Nr. 1 La Partea I

Teren

Nr cadastral	Suprafața (mp)*	Observații / Referințe
81610	1.466	

* Suprafața este determinată în planul de proiecție Stereo 70.



Date referitoare la teren

Crt	Categorie folosință	Intravilan	Suprafața (mp)	Tarla	Parcelă	Nr. topo	Observații / Referințe
1	curți construcții	DA	480	12	687,688	-	
2	faneata	DA	706	12	687	-	
3	neproductiv	DA	280	12	687	-	

Date referitoare la construcții

Crt	Număr	Destinație construcție	Supraf. (mp)	Situație juridică	Observații / Referințe
A1.1	81610-C1	construcții de locuințe	85	Cu acte	Nr. niveluri:1; S. construita la sol:85 mp; S. construita desfasurata:85 mp;
A1.2	81610-C2	construcții anexa	60	Cu acte	Nr. niveluri:1; S. construita la sol:60 mp; S. construita desfasurata:60 mp;
A1.3	81610-C3	construcții anexa	23	Cu acte	Nr. niveluri:1; S. construita la sol:23 mp; S. construita desfasurata:23 mp;

Lungime Segmente

1) Valorile lungimilor segmentelor sunt obținute din proiecție în plan.

Punct început	X / Y	Punct sfârșit	X / Y	Lungime segment (** (m)
---------------	-------	---------------	-------	-------------------------

Punct început	X / Y	Punct sfârșit	X / Y	Lungime segment (** (m)
1	507.801,004 421.739,846	2	507.799,584 421.727,744	12.185
2	507.799,584 421.727,744	3	507.797,13 421.727,948	2.462
3	507.797,13 421.727,948	4	507.790,137 421.726,548	7.132
4	507.790,137 421.726,548	5	507.788,928 421.724,071	2.756
5	507.788,928 421.724,071	6	507.786,137 421.702,47	21.781
6	507.786,137 421.702,47	7	507.783,404 421.696,63	6.448
7	507.783,404 421.696,63	8	507.784,71 421.695,904	1.494
8	507.784,71 421.695,904	9	507.782,61 421.691,756	4.649
9	507.782,61 421.691,756	10	507.781,285 421.691,68	1.327
10	507.781,285 421.691,68	11	507.789,677 421.676,515	17.332
11	507.789,677 421.676,515	12	507.802,012 421.680,715	13.03
12	507.802,012 421.680,715	13	507.812,827 421.683,424	11.149
13	507.812,827 421.683,424	14	507.811,944 421.695,581	12.189
14	507.811,944 421.695,581	15	507.812,208 421.701,91	6.335
15	507.812,208 421.701,91	16	507.814,041 421.716,169	14.376
16	507.814,041 421.716,169	17	507.815,965 421.726,298	10.31
17	507.815,965 421.726,298	18	507.818,809 421.736,082	10.189
18	507.818,809 421.736,082	1	507.801,004 421.739,846	18.199

** Lungimile segmentelor sunt determinate în planul de proiecție Stereo 70 și sunt rotunjite la 1 milimetru.

*** Distanța dintre puncte este formată din segmente cumulate ce sunt mai mici decât valoarea 1 milimetru.

**DATE DESPRE IMOBILUL NR. 2150**

Oficiul de Cadastru și Publicitate Imobiliară ARGES
Biroul de Cadastru și Publicitate Imobiliară Campulung

A. Partea I. Descrierea imobilului

TEREN Intravilan

Nr. CF vechi:222
Nr. cadastral vechi:361

Adresa: Loc. Valea Mare Pravat, Jud. Arges, punct Acasa

Nr. Crt	Nr cadastral Nr. topografic	Suprafața* (mp)	Observații / Referințe
A1	81992	Din acte: 768 Masurata: 833	Sector cadastral:23 Teren imprejmuit;

Construcții

Crt	Nr cadastral Nr. topografic	Adresa	Observații / Referințe
A1.1		Loc. Valea Mare Pravat, Jud. Arges, punct Acasa	Nr. niveluri:1; S. construita la sol:48 mp; S. construita desfasurata:48 mp;

B. Partea II. Proprietari și acte

Inscrieri privitoare la dreptul de proprietate și alte drepturi reale		Referințe
1969 / 02/06/2003		
Act Notarial nr. 1776, din 28/05/2003 emis de BNP IONESCU CORNELIA;		
B1	Intabulare, drept de PROPRIETATE, dobandit prin Conventie, cota actuala 1/1, cota initiala 1/1 1) LIXANDRU GHEORGHE 2) LIXANDRU ADINA	A1
/		
Act Normativ nr. 7, din 13/03/1996 emis de PARLAMENT (art. 12 alin. 16);		
B2	Intabulare, drept de PROPRIETATE, dobandit prin Construire, cota actuala 1/1, cota initiala 1/1 1) LIXANDRU GHEORGHE 2) LIXANDRU ADINA	A1.1

C. Partea III. SARCINI .

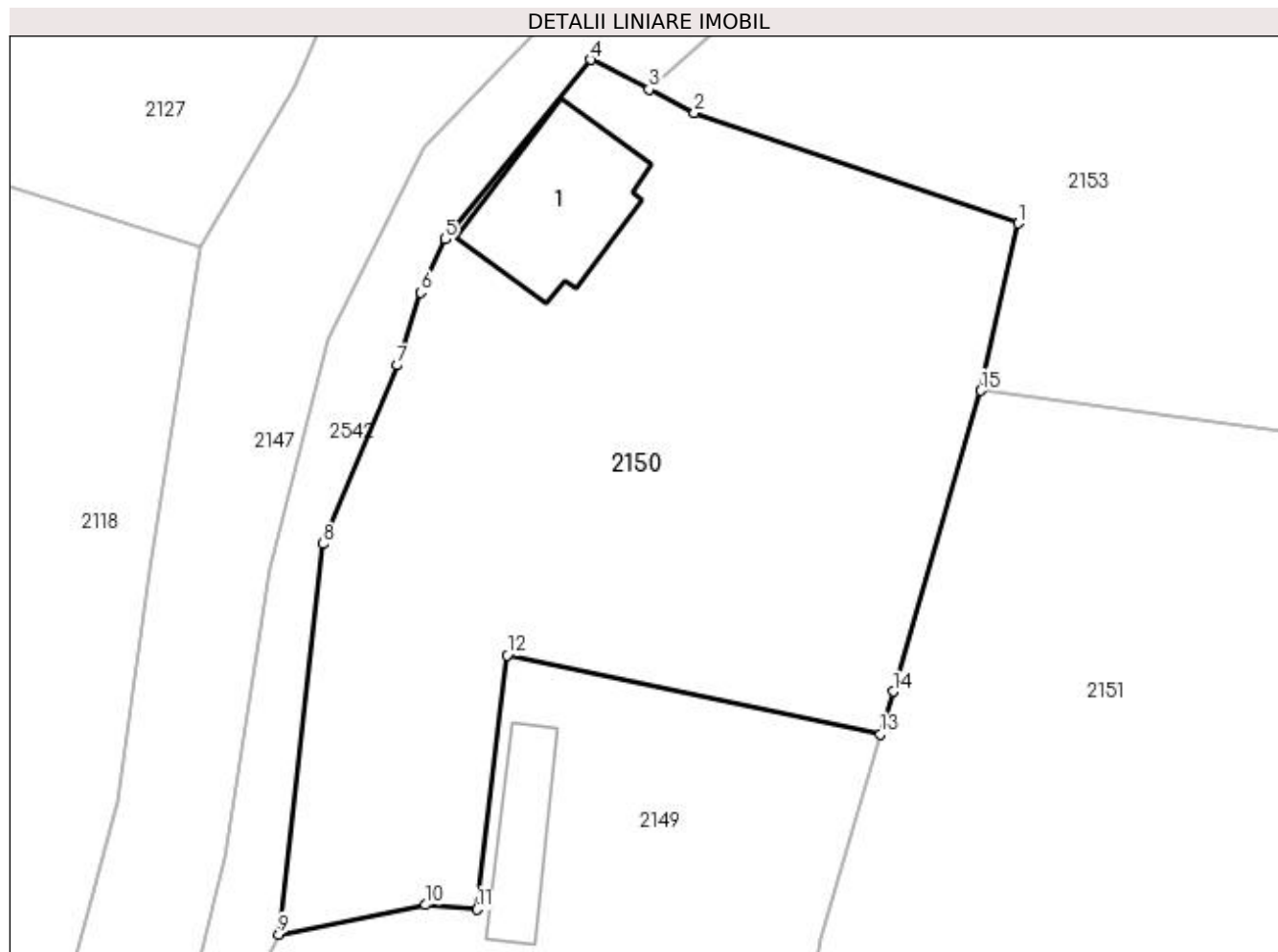
Inscrieri privind dezmembramintele dreptului de proprietate, drepturi reale de garanție și sarcini	Referințe
NU SUNT	

Anexa Nr. 1 La Partea I

Teren

Nr cadastral	Suprafața (mp)*	Observații / Referințe
81992	Din acte: 768 Masurata: 833	

* Suprafața este determinată în planul de proiecție Stereo 70.



Date referitoare la teren

Crt	Categorie folosință	Intra vilan	Suprafața (mp)	Tarla	Parcelă	Nr. topo	Observații / Referințe
1	curți constructii	DA	233	12	687	-	
2	faneata	DA	600	12	687	-	

Date referitoare la construcții

Crt	Număr	Destinație construcție	Supraf. (mp)	Situație juridică	Observații / Referințe
A1.1		construcții de locuințe	48	Cu acte	Nr. niveluri:1; S. construita la sol:48 mp; S. construita desfasurata:48 mp;

Lungime Segmente

1) Valorile lungimilor segmentelor sunt obținute din proiecție în plan.

Punct început	X / Y	Punct sfârșit	X / Y	Lungime segment (** (m)
1	507.825,372 421.760,423	2	507.809,945 421.765,696	16.303
2	507.809,945 421.765,696	3	507.807,776 421.766,815	2.441
3	507.807,776 421.766,815	4	507.805,001 421.768,222	3.111

Punct început	X / Y	Punct sfârșit	X / Y	Lungime segment (** (m)
4	507.805,001 421.768,222	5	507.798,073 421.759,665	11.01
5	507.798,073 421.759,665	6	507.796,886 421.757,137	2.793
6	507.796,886 421.757,137	7	507.795,788 421.753,657	3.649
7	507.795,788 421.753,657	8	507.792,237 421.745,149	9.219
8	507.792,237 421.745,149	9	507.790,137 421.726,548	18.719
9	507.790,137 421.726,548	10	507.797,13 421.727,948	7.132
10	507.797,13 421.727,948	11	507.799,584 421.727,744	2.462
11	507.799,584 421.727,744	12	507.801,004 421.739,846	12.185
12	507.801,004 421.739,846	13	507.818,809 421.736,082	18.199
13	507.818,809 421.736,082	14	507.819,399 421.738,113	2.115
14	507.819,399 421.738,113	15	507.823,593 421.752,458	14.946
15	507.823,593 421.752,458	1	507.825,372 421.760,423	8.161

** Lungimile segmentelor sunt determinate în planul de proiecție Stereo 70 și sunt rotunjite la 1 milimetru.

*** Distanța dintre puncte este formată din segmente cumulate ce sunt mai mici decât valoarea 1 milimetru.

**DATE DESPRE IMOBILUL NR. 2151**

Oficiul de Cadastru și Publicitate Imobiliară ARGES
Biroul de Cadastru și Publicitate Imobiliară Campulung

A. Partea I. Descrierea imobilului

TEREN Intravilan

Nr. CF vechi:398
Nr. cadastral vechi:630

Adresa: Loc. Valea Mare Pravat, Nr. 115, Jud. Arges, PCT ACASA

Nr. Crt	Nr cadastral Nr. topografic	Suprafața* (mp)	Observații / Referințe
A1	81989	1.979	Sector cadastral:23 Teren imprejmuit;

Construcții

Crt	Nr cadastral Nr. topografic	Adresa	Observații / Referințe
A1.1	81989-C1	Loc. Valea Mare Pravat, Nr. 115, Jud. Arges, PCT ACASA	Nr. niveluri:1; S. construita la sol:70 mp; S. construita desfasurata:70 mp; se rectifica cf.art.12,alin.16 (Legea7/1996)

B. Partea II. Proprietari și acte

Inscrieri privitoare la dreptul de proprietate și alte drepturi reale		Referințe
2548 / 19/05/2005		
Act Notarial nr. 1111, din 18/05/2005 emis de notar public Tuluca Filofteia;		
B1	Intabulare, drept de PROPRIETATE, dobandit prin Conventie, cota actuala 1/1, cota initiala 1/1 1) ÖDEN ELENA-SIMONA , cetatean roman, casatorita cu ÖDEN MUSTAFA, cetatean turc	A1, A1.1
B2	interdictia de grevare si instrainare 1) RAUTA ELENA , lipsă CNP	A1, A1.1

C. Partea III. SARCINI .

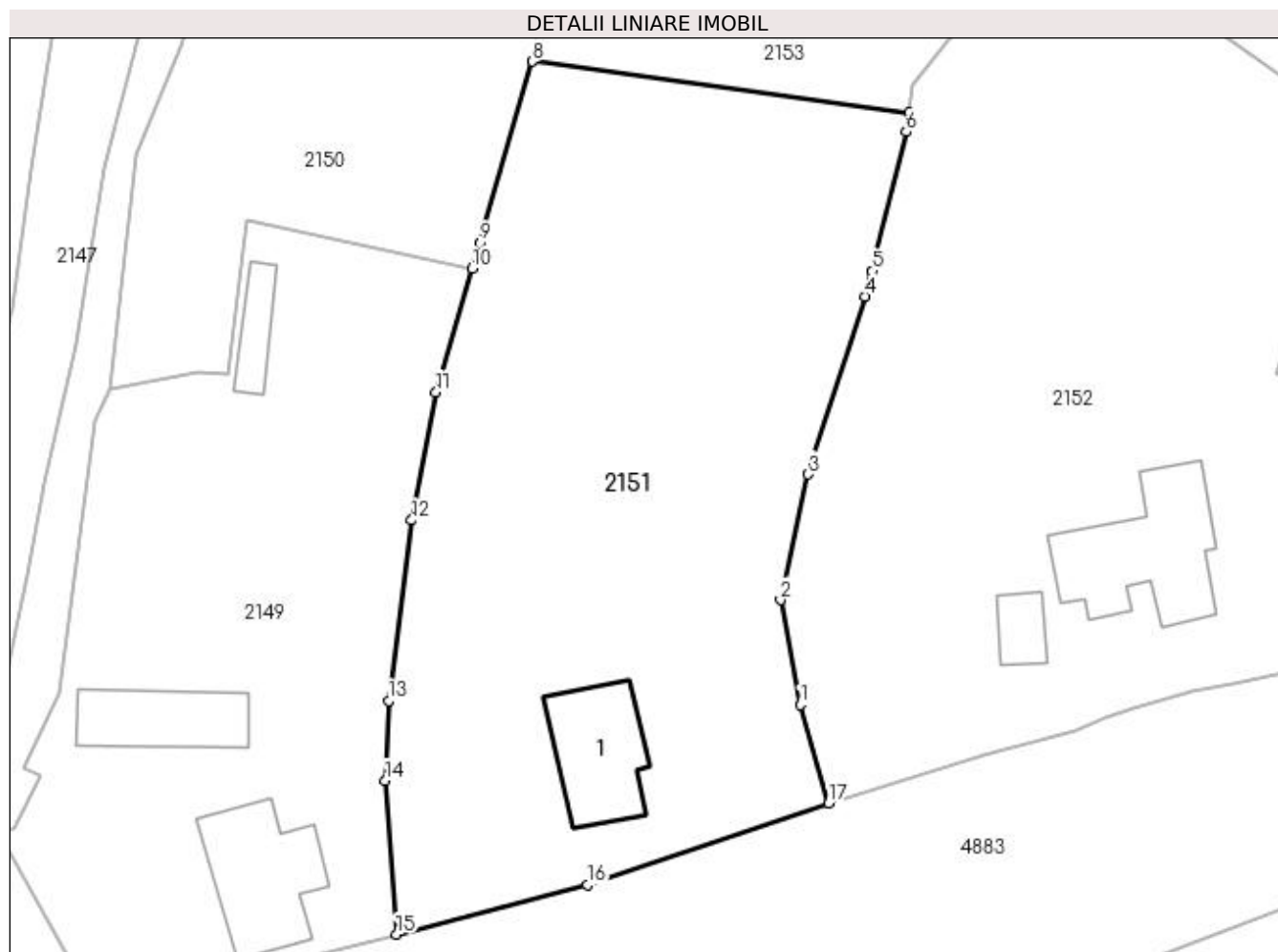
Inscrieri privind dezmembramintele dreptului de proprietate, drepturi reale de garanție și sarcini	Referințe
NU SUNT	

Anexa Nr. 1 La Partea I

Teren

Nr cadastral	Suprafața (mp)*	Observații / Referințe
81989	1.979	

* Suprafața este determinată în planul de proiecție Stereo 70.



Date referitoare la teren

Crt	Categorie folosință	Intra vilan	Suprafața (mp)	Tarla	Parcelă	Nr. topo	Observații / Referințe
1	curți constructii	DA	266	12	690	-	
2	arabil	DA	77	12	691,692	-	
3	faneata	DA	1.636	12	691,692	-	

Date referitoare la construcții

Crt	Număr	Destinație construcție	Supraf. (mp)	Situație juridică	Observații / Referințe
A1.1	81989-C1	construcții de locuințe	Din acte: 66 Masurata: 70	Cu acte	Nr. niveluri:1; S. construita la sol:70 mp; S. construita desfasurata:70 mp; se rectifica cf. art.12,alin.16(Legea7/1996)

Lungime Segmente

1) Valorile lungimilor segmentelor sunt obținute din proiecție în plan.

Punct început	X / Y	Punct sfârșit	X / Y	Lungime segment (** (m)
1	507.844,776 421.701,584	2	507.843,223 421.709,861	8.421
2	507.843,223 421.709,861	3	507.845,415 421.719,809	10.187

Punct început	X / Y	Punct sfârșit	X / Y	Lungime segment (** (m)
3	507.845,415 421.719,809	4	507.849,901 421.733,882	14.771
4	507.849,901 421.733,882	5	507.850,456 421.735,897	2.09
5	507.850,456 421.735,897	6	507.853,171 421.746,897	11.33
6	507.853,171 421.746,897	7	507.853,406 421.748,398	1.519
7	507.853,406 421.748,398	8	507.823,593 421.752,458	30.088
8	507.823,593 421.752,458	9	507.819,399 421.738,113	14.946
9	507.819,399 421.738,113	10	507.818,809 421.736,082	2.115
10	507.818,809 421.736,082	11	507.815,965 421.726,298	10.189
11	507.815,965 421.726,298	12	507.814,041 421.716,169	10.31
12	507.814,041 421.716,169	13	507.812,208 421.701,91	14.376
13	507.812,208 421.701,91	14	507.811,944 421.695,581	6.335
14	507.811,944 421.695,581	15	507.812,827 421.683,424	12.189
15	507.812,827 421.683,424	16	507.827,939 421.687,33	15.609
16	507.827,939 421.687,33	17	507.847,041 421.693,802	20.169
17	507.847,041 421.693,802	1	507.844,776 421.701,584	8.105

** Lungimile segmentelor sunt determinate în planul de proiecție Stereo 70 și sunt rotunjite la 1 milimetru.

*** Distanța dintre puncte este formată din segmente cumulate ce sunt mai mici decât valoarea 1 milimetru.

**DATE DESPRE IMOBILUL NR. 2152**

Oficiul de Cadastru și Publicitate Imobiliară ARGES
Biroul de Cadastru și Publicitate Imobiliară Campulung

A. Partea I. Descrierea imobilului

TEREN Intravilan

Adresa: Loc. Valea Mare Pravat, Nr. 114, Jud. Arges

Nr. Crt	Nr cadastral Nr. topografic	Suprafața* (mp)	Observații / Referințe
A1		Din acte: 1.952 Masurata: 2.135	Sector cadastral:23 Teren imprejmuit;

Construcții

Crt	Nr cadastral Nr. topografic	Adresa	Observații / Referințe
A1.1		Loc. Valea Mare Pravat, Nr. 114, Jud. Arges	Nr. niveluri:2; S. construita la sol:107 mp; S. construita desfasurata:143 mp;
A1.2		Loc. Valea Mare Pravat, Nr. 114, Jud. Arges	Nr. niveluri:1; S. construita la sol:20 mp; S. construita desfasurata:20 mp;

B. Partea II. Proprietari și acte

Inscrieri privitoare la dreptul de proprietate și alte drepturi reale		Referințe
/		
Act Administrativ nr. 36337, din 03/03/1994 emis de CJPSDPAT ARGES;		
B1	Intabulare, drept de PROPRIETATE, dobandit prin Reconstituire, cota actuala 1/1, cota initiala 1/1 1) BULUGEA MIHAIL, lipsă CNP 2) BULUGEA ION, lipsă CNP 3) CIUBUC FILOFTEIA, lipsă CNP 4) POPONECI ECATERINA, lipsă CNP	A1
Act Normativ nr. 7, din 13/03/1996 emis de PARLAMENT (art. 12 alin. 16);		
B2	Intabulare, drept de PROPRIETATE, dobandit prin Construire, cota actuala 1/1, cota initiala 1/1 1) BULUGEA MIHAIL, lipsă CNP 2) BULUGEA ION, lipsă CNP 3) CIUBUC FILOFTEIA, lipsă CNP 4) POPONECI ECATERINA, lipsă CNP	A1.1, A1.2

C. Partea III. SARCINI .

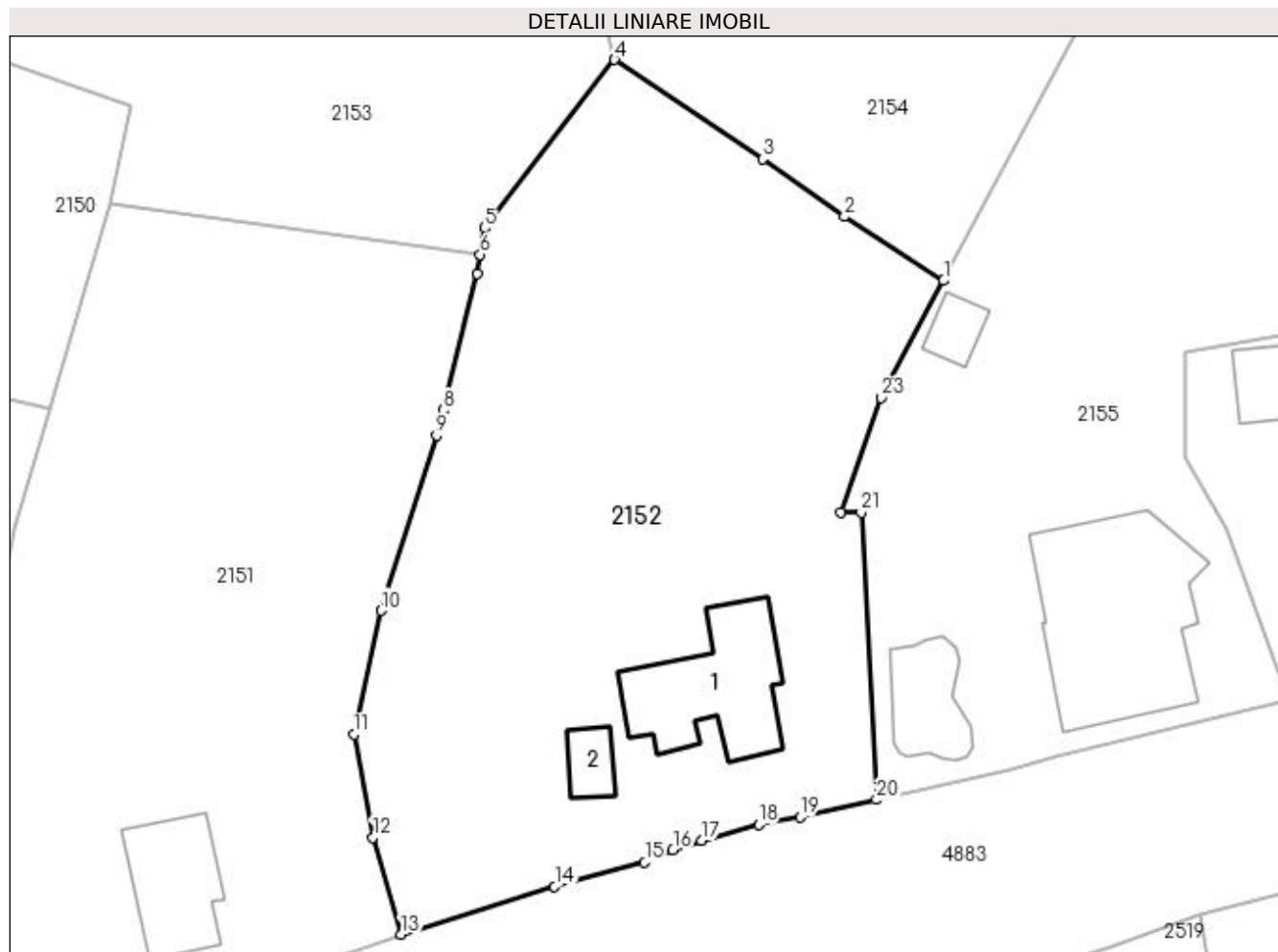
Inscrieri privind dezmembramentele dreptului de proprietate, drepturi reale de garanție și sarcini	Referințe
NU SUNT	

Anexa Nr. 1 La Partea I

Teren

Nr cadastral	Suprafața (mp)*	Observații / Referințe
	Din acte: 1.952 Masurata: 2.135	

* Suprafața este determinată în planul de proiecție Stereo 70.



Date referitoare la teren

Crt	Categorie folosință	Intravilan	Suprafața (mp)	Tarla	Parcelă	Nr. topo	Observații / Referințe
1	curți construcții	DA	1.022	12	693,695	-	
2	faneata	DA	1.113	12	683,693,694	-	

Date referitoare la construcții

Crt	Număr	Destinație construcție	Supraf. (mp)	Situație juridică	Observații / Referințe
A1.1		construcții de locuințe	107	Cu acte	Nr. niveluri:2; S. construita la sol:107 mp; S. construita desfasurata:143 mp;
A1.2		construcții anexa	20	Cu acte	Nr. niveluri:1; S. construita la sol:20 mp; S. construita desfasurata:20 mp;

Lungime Segmente

1) Valorile lungimilor segmentelor sunt obținute din proiecție în plan.

Punct început	X / Y	Punct sfârșit	X / Y	Lungime segment (** (m)
1	507.890,642 421.746,326	2	507.882,676 421.751,453	9.473
3	507.876,102 421.756,073	4	507.864,194 421.764,065	14.341

Punct început	X / Y	Punct sfârșit	X / Y	Lungime segment (** (m)
2	507.882,676 421.751,453	3	507.876,102 421.756,073	8.035
4	507.864,194 421.764,065	5	507.853,743 421.750,55	17.084

Punct început	X / Y	Punct sfârșit	X / Y	Lungime segment (** (m)
5	507.853,743 421.750,55	6	507.853,406 421.748,398	2.178
7	507.853,171 421.746,897	8	507.850,456 421.735,897	11.33
9	507.849,901 421.733,882	10	507.845,415 421.719,809	14.771
11	507.843,223 421.709,861	12	507.844,776 421.701,584	8.421
13	507.847,041 421.693,802	14	507.859,378 421.697,658	12.926
15	507.866,627 421.699,579	16	507.868,882 421.700,563	2.46
17	507.871,189 421.701,36	18	507.875,774 421.702,622	4.756
19	507.879,095 421.703,224	20	507.885,237 421.704,618	6.298
21	507.884,009 421.727,676	22	507.882,407 421.727,695	1.602
23	507.885,643 421.736,906	1	507.890,642 421.746,326	10.664

Punct început	X / Y	Punct sfârșit	X / Y	Lungime segment (** (m)
6	507.853,406 421.748,398	7	507.853,171 421.746,897	1.519
8	507.850,456 421.735,897	9	507.849,901 421.733,882	2.09
10	507.845,415 421.719,809	11	507.843,223 421.709,861	10.187
12	507.844,776 421.701,584	13	507.847,041 421.693,802	8.105
14	507.859,378 421.697,658	15	507.866,627 421.699,579	7.499
16	507.868,882 421.700,563	17	507.871,189 421.701,36	2.441
18	507.875,774 421.702,622	19	507.879,095 421.703,224	3.375
20	507.885,237 421.704,618	21	507.884,009 421.727,676	23.091
22	507.882,407 421.727,695	23	507.885,643 421.736,906	9.763

** Lungimile segmentelor sunt determinate în planul de proiecție Stereo 70 și sunt rotunjite la 1 milimetru.

*** Distanța dintre puncte este formată din segmente cumulate ce sunt mai mici decât valoarea 1 milimetru.

**DATE DESPRE IMOBILUL NR. 2153**

Oficiul de Cadastru și Publicitate Imobiliară ARGES
Biroul de Cadastru și Publicitate Imobiliară Campulung

A. Partea I. Descrierea imobilului

TEREN Intravilan

Nr. CF vechi:118
Nr. cadastral vechi:199

Adresa: Loc. Valea Mare Pravat, Jud. Arges, Sola 12/685; 12/686; pct Acasa

Nr. Crt	Nr cadastral Nr. topografic	Suprafața* (mp)	Observații / Referințe
A1	82027	Din acte: 1.490 Masurata: 1.412	Sector cadastral:23 Teren neimprejmut;

Construcții

Crt	Nr cadastral Nr. topografic	Adresa	Observații / Referințe
A1.1	82027-C1	Loc. Valea Mare Pravat, Jud. Arges, Sola 12/685; 12/686; pct Acasa	Nr. niveluri:1; S. construita la sol:74 mp; S. construita desfasurata:74 mp; se rectifica cf.art.12,alin.16 (Legea7/1996)
A1.2	82027-C2	Loc. Valea Mare Pravat, Jud. Arges, Sola 12/685; 12/686; pct Acasa	Nr. niveluri:1; S. construita la sol:23 mp; S. construita desfasurata:23 mp; magazie;se rectifica cf.art.12,alin.16 (Legea7/1996)

B. Partea II. Proprietari și acte

Inscrieri privitoare la dreptul de proprietate și alte drepturi reale		Referințe
553 / 13/02/2002		
Act Notarial nr. 696, din 07/02/2002 emis de notar public Tuluca Filofteia;		
B1	Intabulare, drept de PROPRIETATE, dobandit prin Conventie, cota actuala 1/1, cota initiala 1/1 1) TOMA DALILA, lipsă CNP 2) TOMA COSTICA, soti, lipsă CNP	A1, A1.1, A1.2
B2	asupra cotei de 1/2 din imobil se noteaza interdictia de grevare si instrainare 1) IACOB MARIA	A1, A1.1, A1.2

C. Partea III. SARCINI .

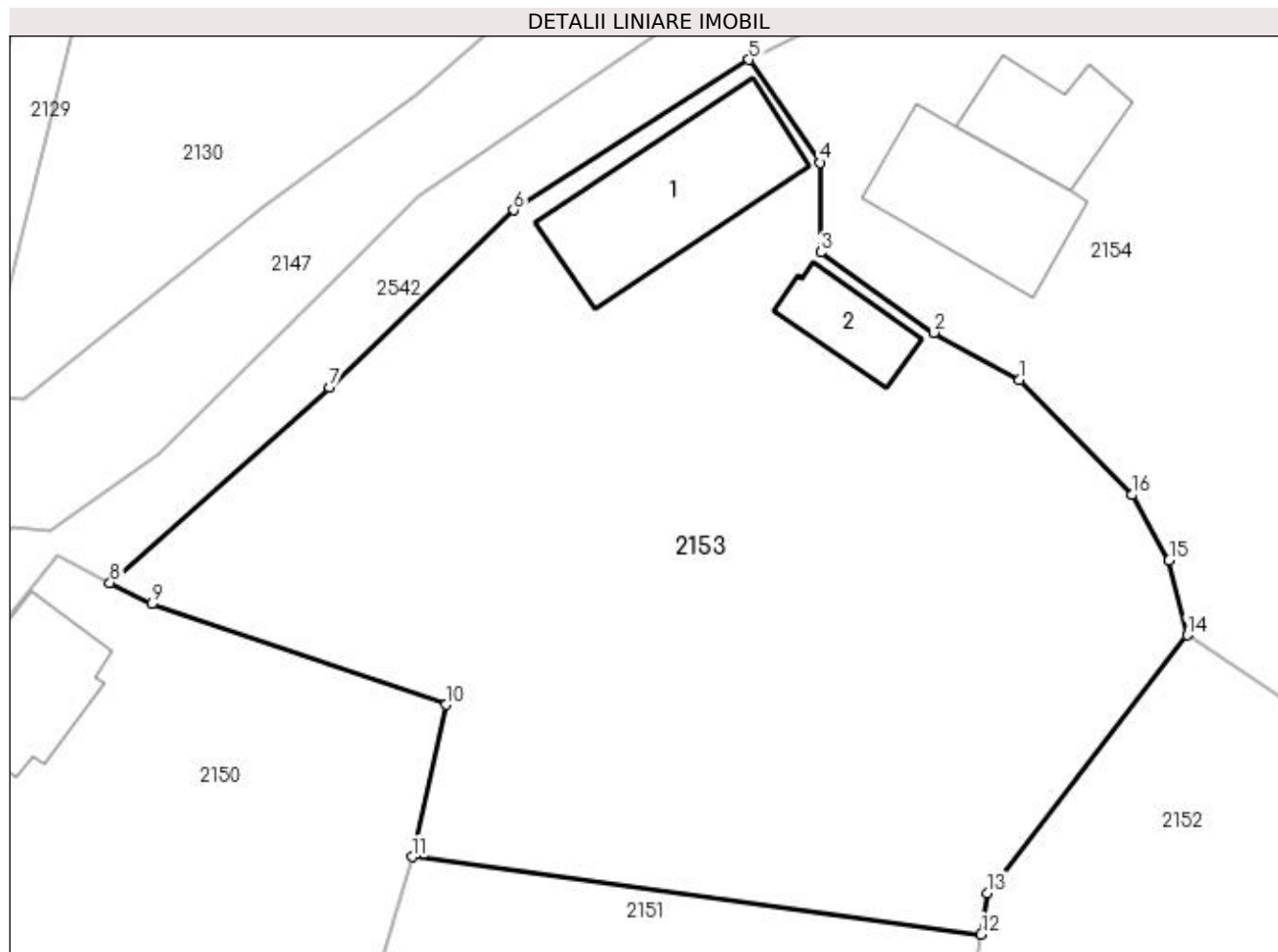
Inscrieri privind dezmembramintele dreptului de proprietate, drepturi reale de garanție și sarcini	Referințe
NU SUNT	

Anexa Nr. 1 La Partea I

Teren

Nr cadastral	Suprafața (mp)*	Observații / Referințe
82027	Din acte: 1.490 Masurata: 1.412	

* Suprafața este determinată în planul de proiecție Stereo 70.



Date referitoare la teren

Crt	Categorie folosință	Intra vilan	Suprafața (mp)	Tarla	Parcelă	Nr. topo	Observații / Referințe
1	curți constructii	DA	733	12	685	-	
2	faneata	DA	679	12	685,686	-	

Date referitoare la construcții

Crt	Număr	Destinație construcție	Supraf. (mp)	Situație juridică	Observații / Referințe
A1.1	82027-C1	construcții de locuințe	Din acte: 77 Masurata: 74	Cu acte	Nr. niveluri:1; S. construita la sol:74 mp; S. construita desfasurata:74 mp; se rectifica cf. art.12,alin.16(Legea7/1996)
A1.2	82027-C2	construcții anexa	Din acte: 60 Masurata: 23	Cu acte	Nr. niveluri:1; S. construita la sol:23 mp; S. construita desfasurata:23 mp; magazie;se rectifica cf.art.12,alin.16(Legea7/1996)

Lungime Segmente

1) Valorile lungimilor segmentelor sunt obținute din proiecție în plan.

Punct început	X / Y	Punct sfârșit	X / Y	Lungime segment (** (m)
1	507.855,409 421.777,447	2	507.850,939 421.779,91	5.104

Punct început	X / Y	Punct sfârșit	X / Y	Lungime segment (** (m)
2	507.850,939 421.779,91	3	507.844,997 421.784,116	7.28
3	507.844,997 421.784,116	4	507.844,99 421.788,822	4.706
4	507.844,99 421.788,822	5	507.841,243 421.794,208	6.561
5	507.841,243 421.794,208	6	507.828,905 421.786,337	14.635
6	507.828,905 421.786,337	7	507.819,273 421.777,034	13.391
7	507.819,273 421.777,034	8	507.807,776 421.766,815	15.382
8	507.807,776 421.766,815	9	507.809,945 421.765,696	2.441
9	507.809,945 421.765,696	10	507.825,372 421.760,423	16.303
10	507.825,372 421.760,423	11	507.823,593 421.752,458	8.161
11	507.823,593 421.752,458	12	507.853,406 421.748,398	30.088
12	507.853,406 421.748,398	13	507.853,743 421.750,55	2.178
13	507.853,743 421.750,55	14	507.864,194 421.764,065	17.084
14	507.864,194 421.764,065	15	507.863,25 421.767,974	4.021
15	507.863,25 421.767,974	16	507.861,309 421.771,41	3.946
16	507.861,309 421.771,41	1	507.855,409 421.777,447	8.441

** Lungimile segmentelor sunt determinate în planul de proiecție Stereo 70 și sunt rotunjite la 1 milimetru.

*** Distanța dintre puncte este formată din segmente cumulate ce sunt mai mici decât valoarea 1 milimetru.

**DATE DESPRE IMOBILUL NR. 2154**

Oficiul de Cadastru și Publicitate Imobiliară ARGES
Biroul de Cadastru și Publicitate Imobiliară Campulung

A. Partea I. Descrierea imobilului

TEREN Intravilan

Adresa: Loc. Valea Mare Pravat, Jud. Arges

Nr. Crt	Nr cadastral Nr. topografic	Suprafața* (mp)	Observații / Referințe
A1	81411	2.873	Sector cadastral:23 Teren imprejmuit;

Construcții

Crt	Nr cadastral Nr. topografic	Adresa	Observații / Referințe
A1.1	81411-C1	Loc. Valea Mare Pravat, Jud. Arges	Nr. niveluri:1; S. construita la sol:60 mp; S. construita desfasurata:60 mp;
A1.2	81411-C2	Loc. Valea Mare Pravat, Jud. Arges	Nr. niveluri:1; S. construita la sol:35 mp; S. construita desfasurata:35 mp;

B. Partea II. Proprietari și acte

Inscrieri privitoare la dreptul de proprietate și alte drepturi reale		Referințe
12290 / 25/08/2017		
Act Notarial nr. 1317, din 25/08/2017 emis de ZIPISI ANDREEA BIANCA;		
B2	Intabulare, drept de PROPRIETATE, bun propriu, dobandit prin Conventie, cota actuala 1/1, cota initiala 1/1 1) VLAICU IOANA-DANIELA, căsătorită	A1, A1.1, A1.2

C. Partea III. SARCINI

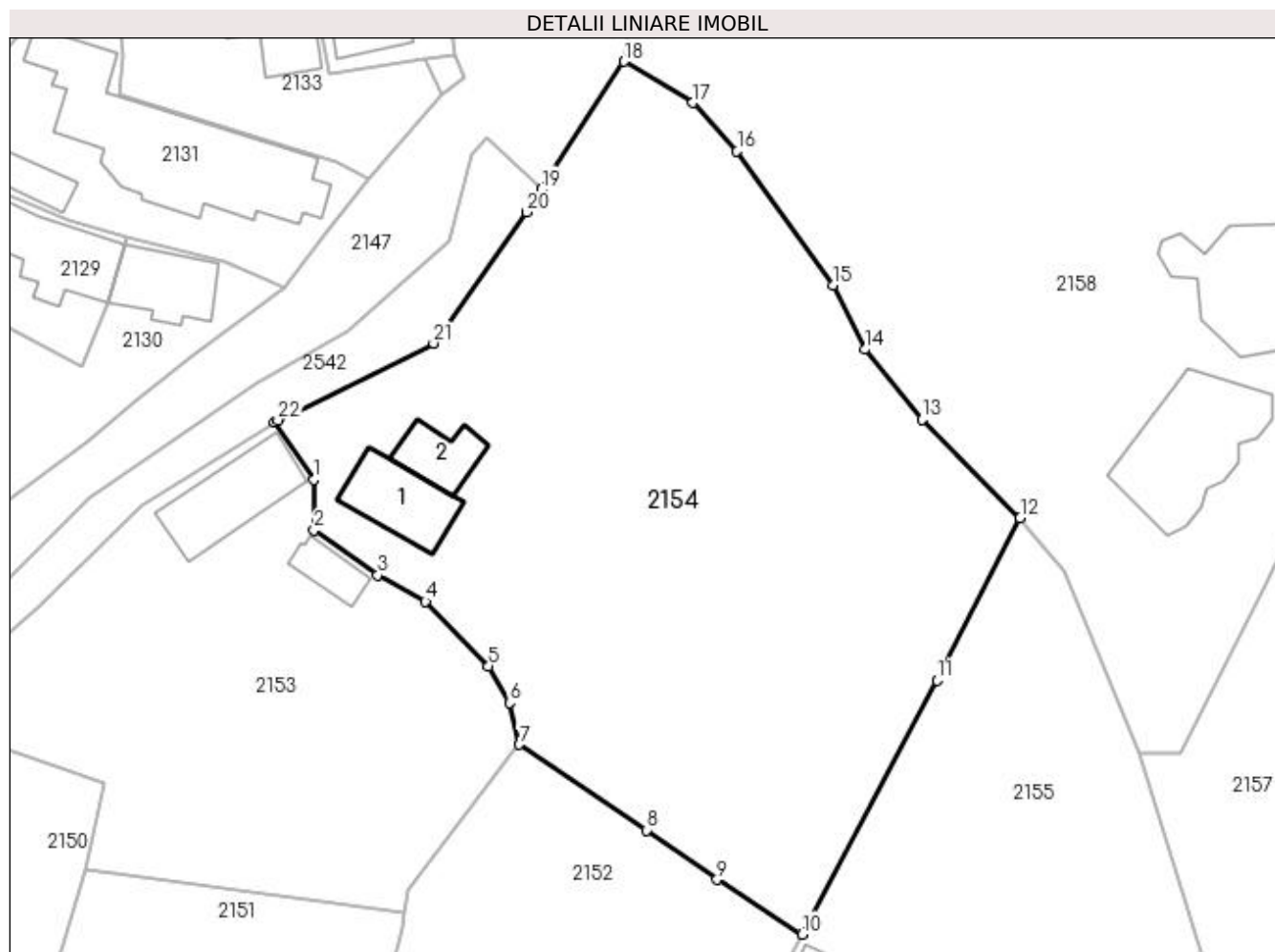
Inscrieri privind dezmembramintele dreptului de proprietate, drepturi reale de garanție și sarcini		Referințe
12290 / 25/08/2017		
Act Notarial nr. 1317, din 25/08/2017 emis de ZIPISI ANDREEA BIANCA;		
C1	Intabulare, drept de UZUFRUCT VIAGER, dobandit prin Conventie, cota actuala 1/1, cota initiala 1/1 1) CICU IONELA	A1, A1.1, A1.2
C2	Intabulare, drept de UZUFRUCT VIAGER, dobandit prin Conventie, cota actuala 1/1, cota initiala 1/1 1) CICU IOSIF	A1, A1.1, A1.2

Anexa Nr. 1 La Partea I

Teren

Nr cadastral	Suprafața (mp)*	Observații / Referințe
81411	2.873	

* Suprafața este determinată în planul de proiecție Stereo 70.



Date referitoare la teren

Crt	Categorie folosință	Intra vilan	Suprafața (mp)	Tarla	Parcelă	Nr. topo	Observații / Referințe
1	curți construcții	DA	338	12	683,684	-	
2	faneata	DA	2.535	12	682,683	-	

Date referitoare la construcții

Crt	Număr	Destinație construcție	Supraf. (mp)	Situație juridică	Observații / Referințe
A1.1	81411-C1	construcții de locuințe	60	Cu acte	Nr. niveluri:1; S. construita la sol:60 mp; S. construita desfasurata:60 mp;
A1.2	81411-C2	construcții anexa	35	Cu acte	Nr. niveluri:1; S. construita la sol:35 mp; S. construita desfasurata:35 mp;

Lungime Segmente

1) Valorile lungimilor segmentelor sunt obținute din proiecție în plan.

Punct început	X / Y	Punct sfârșit	X / Y	Lungime segment (** (m)
1	507.844,99 421.788,822	2	507.844,997 421.784,116	4.706
3	507.850,939 421.779,91	4	507.855,409 421.777,447	5.104

Punct început	X / Y	Punct sfârșit	X / Y	Lungime segment (** (m)
2	507.844,997 421.784,116	3	507.850,939 421.779,91	7.28
4	507.855,409 421.777,447	5	507.861,309 421.771,41	8.441

Punct început	X / Y	Punct sfârșit	X / Y	Lungime segment (** (m)
5	507.861,309 421.771,41	6	507.863,25 421.767,974	3.946
7	507.864,194 421.764,065	8	507.876,102 421.756,073	14.341
9	507.882,676 421.751,453	10	507.890,642 421.746,326	9.473
11	507.903,253 421.770,07	12	507.911,036 421.785,232	17.043
13	507.901,838 421.794,444	14	507.896,492 421.801,007	8.465
15	507.893,514 421.807,027	16	507.884,553 421.819,531	15.383
17	507.880,421 421.824,079	18	507.873,972 421.827,926	7.509
19	507.866,279 421.816,009	20	507.864,876 421.813,835	2.587
21	507.856,157 421.801,589	22	507.841,592 421.794,39	16.247
23	507.841,243 421.794,208	1	507.844,99 421.788,822	6.561

Punct început	X / Y	Punct sfârșit	X / Y	Lungime segment (** (m)
6	507.863,25 421.767,974	7	507.864,194 421.764,065	4.021
8	507.876,102 421.756,073	9	507.882,676 421.751,453	8.035
10	507.890,642 421.746,326	11	507.903,253 421.770,07	26.885
12	507.911,036 421.785,232	13	507.901,838 421.794,444	13.018
14	507.896,492 421.801,007	15	507.893,514 421.807,027	6.716
16	507.884,553 421.819,531	17	507.880,421 421.824,079	6.145
18	507.873,972 421.827,926	19	507.866,279 421.816,009	14.184
20	507.864,876 421.813,835	21	507.856,157 421.801,589	15.033
22	507.841,592 421.794,39	23	507.841,243 421.794,208	0.394

** Lungimile segmentelor sunt determinate în planul de proiecție Stereo 70 și sunt rotunjite la 1 milimetru.

*** Distanța dintre puncte este formată din segmente cumulate ce sunt mai mici decât valoarea 1 milimetru.



DATE DESPRE IMOBILUL NR. 2155

Oficiul de Cadastru și Publicitate Imobiliară ARGES
Biroul de Cadastru și Publicitate Imobiliară Campulung

A. Partea I. Descrierea imobilului

TEREN Intravilan

Nr. CF vechi:10
Nr. cadastral vechi:32

Adresa: Loc. Valea Mare Pravat, Str Brasovului, Nr. 113, Jud. Arges

Nr. Crt	Nr cadastral Nr. topografic	Suprafața* (mp)	Observații / Referințe
A1	81139	Din acte: 1.854 Masurata: 1.904	Sector cadastral:23 Teren imprejmuit;

Construcții

Crt	Nr cadastral Nr. topografic	Adresa	Observații / Referințe
A1.1	81139-C1	Loc. Valea Mare Pravat, Str Brasovului, Nr. 113, Jud. Arges	Nr. niveluri:3; S. construita la sol:187 mp; S. construita desfasurata:454 mp; se rectifica cf.art.12,alin.16 (Legea7/1996)
A1.2		Loc. Valea Mare Pravat, Str Brasovului, Nr. 113, Jud. Arges	Nr. niveluri:1; S. construita la sol:19 mp; S. construita desfasurata:19 mp;
A1.3		Loc. Valea Mare Pravat, Str Brasovului, Nr. 113, Jud. Arges	Nr. niveluri:1; S. construita la sol:50 mp; S. construita desfasurata:50 mp; piscina

B. Partea II. Proprietari și acte

Inscrieri privitoare la dreptul de proprietate și alte drepturi reale	Referințe
7882 / 22/08/2007	
Act Notarial nr. 1850, din 22/08/2007 emis de BNP ZIPISI CORNELIA;	
B1	interdicțiile: de instrainare, de vanzare, inchiriere, schimb, ipotecare, sa transmita dezmembraminte ale drepturilor sau sa dispuna in orice alt mod de imobil in tot sau in parte: 1) BRD GSG SA PRIN SUCURSALA CAMPULUNG CU SEDIUL IN CAMPULUNG MUSCEL, CIF: 999999999999, lipsă CUI <i>OBSERVATII: (provenita din conversia CF 10)</i>
	A1, A1.1
10843 / 11/09/2008	
Contract De Ipoteca nr. 1918, din 11/09/2008 emis de BNP CAZACU SORIN BENONE;	
B2	interdicțiile: sa nu vanda, inchirieze, schimbe, sa transmita dezmembraminte ale drepturilor sau sa dispuna in orice alt mod de imobile, in tot sau in parte 1) BRD-GSG SA, CIF:999999999999, lipsă CUI <i>OBSERVATII: (provenita din conversia CF 10)</i>
	A1, A1.1
520 / 20/01/2015	
Act Notarial nr. 216, din 16/01/2015 emis de DIDEA CORNELIA NARCISA;	
B3	Intabulare, drept de PROPRIETATE, dobandit prin Conventie, cota actuala 1/1, cota initiala 1/1 1) SOCIETATEA EURO EAST AUTO AG SRL, CIF:11909660 <i>OBSERVATII: (provenita din conversia CF 10)</i>
	A1, A1.1
521 / 20/01/2015	
Act Notarial nr. 217, din 16/01/2015 emis de DIDEA CORNELIA NARCISA;	
B4	interdicțiile: de instrainare, inchiriere, dezmembrare, alipire, construire, demolare, restructurare, amenajare 1) BRD - GROUPE SOCIETE GENERALE S.A., CIF:361579, prin Sucursala Campulung
	A1, A1.1
/	
Act Normativ nr. 7, din 13/03/1996 emis de PARLAMENT (art. 12 alin. 16);	
B5	Intabulare, drept de PROPRIETATE, dobandit prin Construire, cota actuala 1/1, cota initiala 1/1 1) SOCIETATEA EURO EAST AUTO AG SRL, CIF:11909660
	A1.2, A1.3

C. Partea III. SARCINI

Inscrieri privind dezmembramintele dreptului de proprietate, drepturi reale de garanție și sarcini	Referințe
7882 / 22/08/2007	

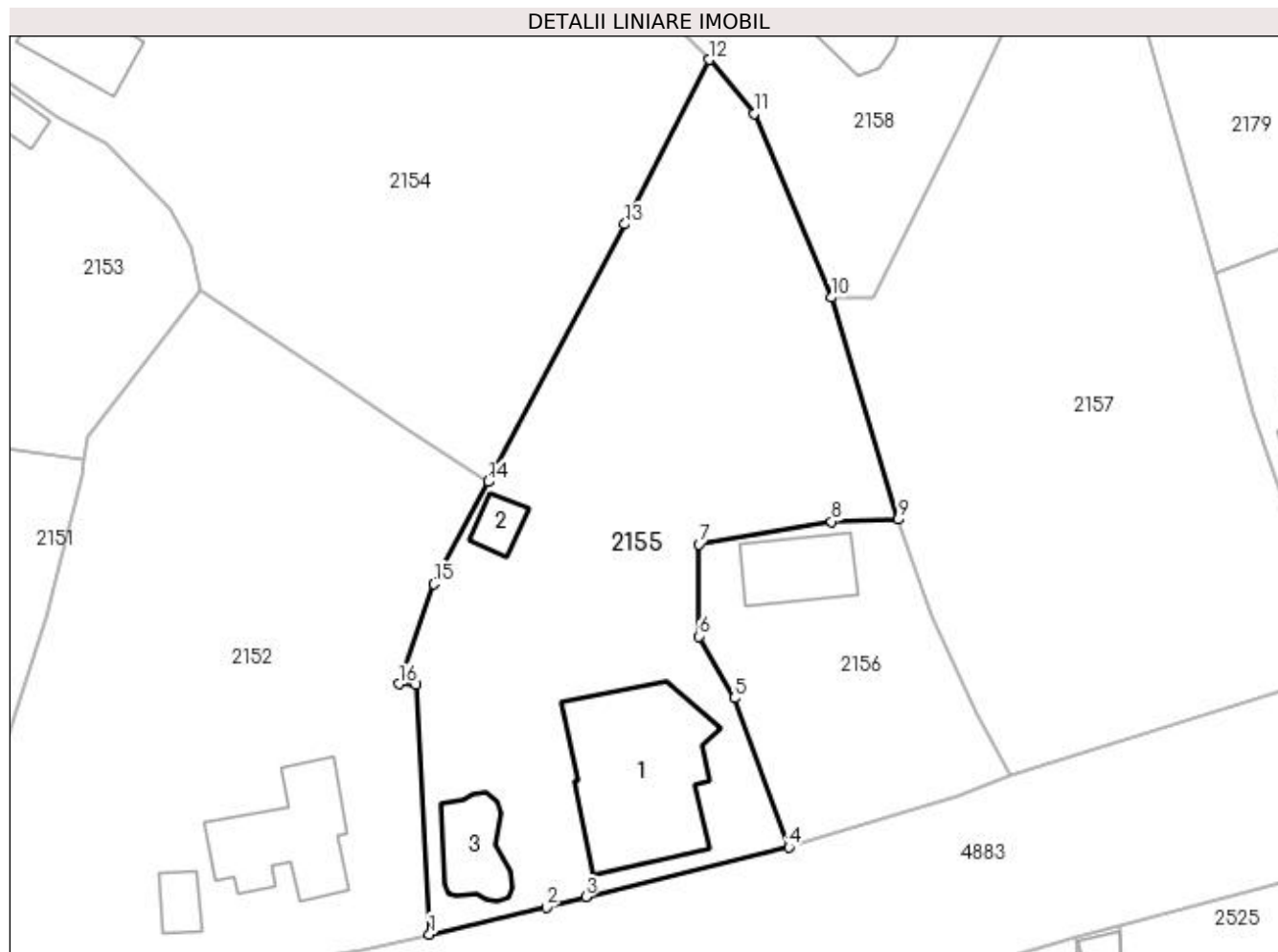
Inscrieri privind dezmembramintele dreptului de proprietate, drepturi reale de garanţie şi sarcini		Referinţe
Act Notarial nr. 1850, din 22/08/2007 emis de BNP ZIPISI CORNELIA;		
C1	Intabulare, drept de IPOTECA, Valoare:70000 LEI+ dobanzi + comisioane, dobandit prin Conventie, cota actuala 1/1, cota initiala 1/1 1) BRD-GSG SA PRIN SUCURSALA CAMPULUNG , CIF:9999999999999, lipsă CUI <i>OBSERVATII: (provenita din conversia CF 10)</i>	A1, A1.1
C2	Intabulare, drept de IPOTECA, Valoare:300000 LEI+ dobanzi + comisioane, dobandit prin Conventie, cota actuala 1/1, cota initiala 1/1 1) BRD-GSG SA PRIN SUCURSALA CAMPULUNG , CIF:9999999999999, lipsă CUI <i>OBSERVATII: (provenita din conversia CF 10)</i>	A1, A1.1
10843 / 11/09/2008		
Contract De Ipoteca nr. 1918, din 11/09/2008 emis de BNP CAZACU SORIN BENONE;		
C3	Intabulare, drept de IPOTECA, Valoare:70000 LEIşi celelalte obligatii de plata aferente creditului, dobandit prin Conventie, cota actuala 1/1, cota initiala 1/1 1) BRD-GSG SA , CIF:9999999999999, lipsă CUI <i>OBSERVATII: (provenita din conversia CF 10)</i>	A1, A1.1
521 / 20/01/2015		
Act Notarial nr. 217, din 16/01/2015 emis de DIDEA CORNELIA NARCISA;		
C4	Intabulare, drept de IPOTECA, Valoare:285920 LEIşi celelalte obligatii de plata aferente creditului, dobandit prin Conventie, cota actuala 1/1, cota initiala 1/1 1) BRD - GROUPE SOCIETE GENERALE S.A. , CIF:361579, prin Sucursala Campulung	A1, A1.1

Anexa Nr. 1 La Partea I

Teren

Nr cadastral	Suprafața (mp)*	Observații / Referințe
81139	Din acte: 1.854 Masurata: 1.904	

* Suprafața este determinată în planul de proiecție Stereo 70.



Date referitoare la teren

Crt	Categorie folosință	Intra vilan	Suprafața (mp)	Tarla	Parcelă	Nr. topo	Observații / Referințe
1	curți constructii	DA	656	12	696	-	
2	faneata	DA	1.248	12	696,697	-	

Date referitoare la construcții

Crt	Număr	Destinație construcție	Supraf. (mp)	Situație juridică	Observații / Referințe
A1.1	81139-C1	construcții de locuințe	Din acte: 182 Masurata: 187	Cu acte	Nr. niveluri:3; S. construita la sol:187 mp; S. construita desfasurata:454 mp; se rectifica cf. art.12,alin.16(Legea7/1996)
A1.2		construcții anexa	19	Cu acte	Nr. niveluri:1; S. construita la sol:19 mp; S. construita desfasurata:19 mp;
A1.3		construcții anexa	50	Cu acte	Nr. niveluri:1; S. construita la sol:50 mp; S. construita desfasurata:50 mp; piscina

Lungime Segmente

1) Valorile lungimilor segmentelor sunt obținute din proiecție în plan.

Punct început	X / Y	Punct sfârșit	X / Y	Lungime segment (** (m)
---------------	-------	---------------	-------	-------------------------

Punct început	X / Y	Punct sfârșit	X / Y	Lungime segment (** (m)
1	507.885,237 421.704,618	2	507.896,006 421.707,098	11.051
2	507.896,006 421.707,098	3	507.899,636 421.708,057	3.755
3	507.899,636 421.708,057	4	507.918,35 421.712,642	19.267
4	507.918,35 421.712,642	5	507.913,374 421.726,4	14.63
5	507.913,374 421.726,4	6	507.910,065 421.732,079	6.573
6	507.910,065 421.732,079	7	507.910,075 421.740,561	8.482
7	507.910,075 421.740,561	8	507.922,319 421.742,672	12.425
8	507.922,319 421.742,672	9	507.928,47 421.742,864	6.154
9	507.928,47 421.742,864	10	507.922,256 421.763,321	21.38
10	507.922,256 421.763,321	11	507.915,161 421.780,276	18.38
11	507.915,161 421.780,276	12	507.911,036 421.785,232	6.448
12	507.911,036 421.785,232	13	507.903,253 421.770,07	17.043
13	507.903,253 421.770,07	14	507.890,642 421.746,326	26.885
14	507.890,642 421.746,326	15	507.885,643 421.736,906	10.664
15	507.885,643 421.736,906	16	507.882,407 421.727,695	9.763
16	507.882,407 421.727,695	17	507.884,009 421.727,676	1.602
17	507.884,009 421.727,676	1	507.885,237 421.704,618	23.091

** Lungimile segmentelor sunt determinate în planul de proiecție Stereo 70 și sunt rotunjite la 1 milimetru.

*** Distanța dintre puncte este formată din segmente cumulate ce sunt mai mici decât valoarea 1 milimetru.

**DATE DESPRE IMOBILUL NR. 2156**

Oficiul de Cadastru și Publicitate Imobiliară ARGES
Biroul de Cadastru și Publicitate Imobiliară Campulung

A. Partea I. Descrierea imobilului

TEREN Intravilan

Adresa: Loc. Valea Mare Pravat, Jud. Arges, Nr. 112

Nr. Crt	Nr cadastral Nr. topografic	Suprafața* (mp)	Observații / Referințe
A1	82503	Din acte: 567 Masurata: 565	Sector cadastral:23 Teren imprejmuit;

Construcții

Crt	Nr cadastral Nr. topografic	Adresa	Observații / Referințe
A1.1	82503-C1	Loc. Valea Mare Pravat, Jud. Arges, Nr. 112	Nr. niveluri:2; S. construita la sol:61 mp; S. construita desfasurata:122 mp; Locuinta P+1, an construire 1900

B. Partea II. Proprietari și acte

Inscrieri privitoare la dreptul de proprietate și alte drepturi reale	Referințe
8709 / 20/04/2022	
Act Notarial nr. 3507, din 27/08/1990 emis de Notariatul de Stat Local Campulung (act administrativ nr 1582 din 24.03.2022, emis de Primaria Valea Mare Pravat;act administrativ nr 1581 din 24.03.2022, emis de Primaria Valea Mare Pravat);	
B1	Intabulare, drept de PROPRIETATE, dobandit prin Conventie, cota actuala 1/1, cota initiala 1/1 1) ZAMFIRESCU ADRIAN, necasatorit

C. Partea III. SARCINI .

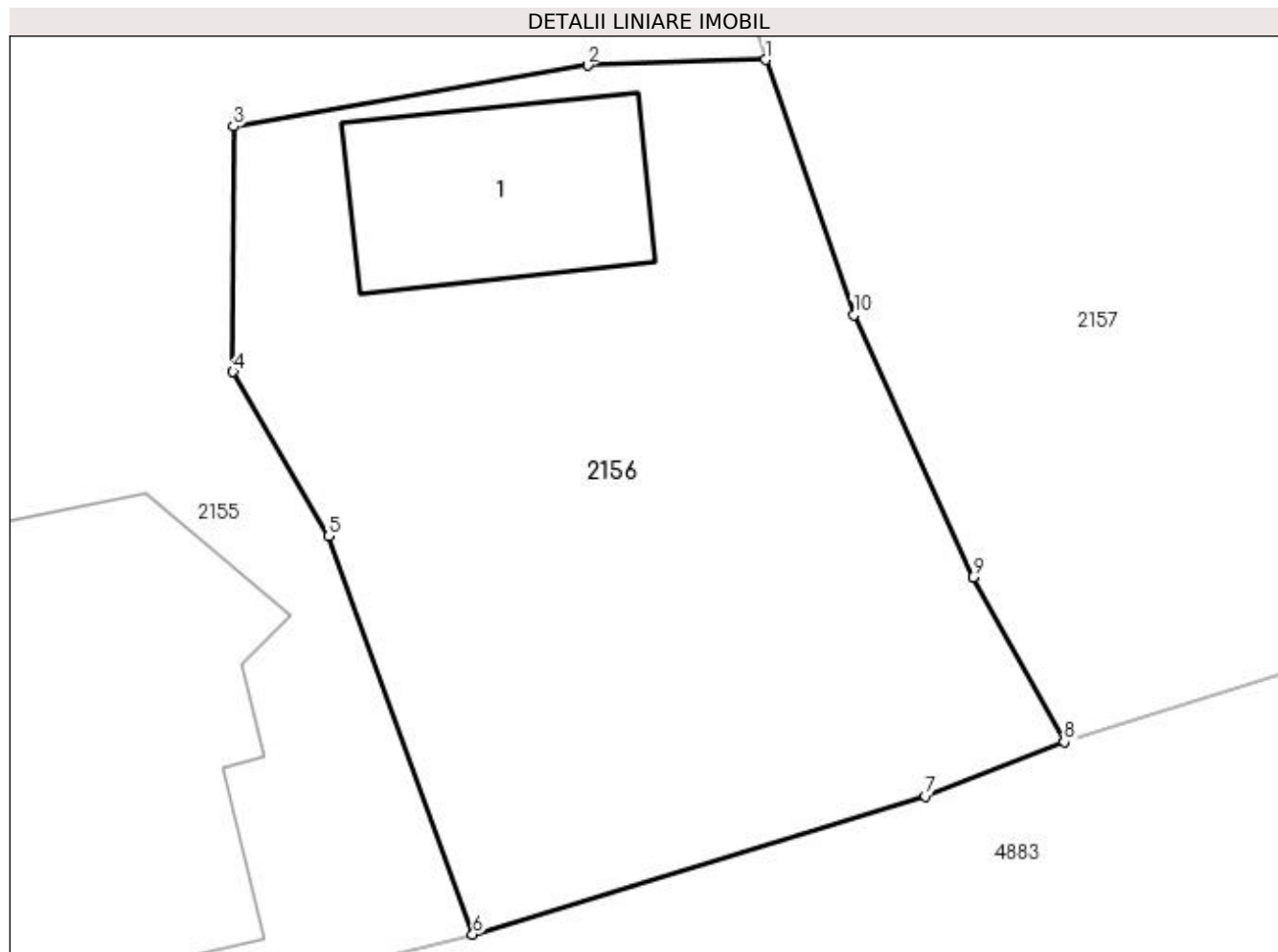
Inscrieri privind dezmembramintele dreptului de proprietate, drepturi reale de garanție și sarcini	Referințe
NU SUNT	

Anexa Nr. 1 La Partea I

Teren

Nr cadastral	Suprafața (mp)*	Observații / Referințe
82503	Din acte: 567 Masurata: 565	

* Suprafața este determinată în planul de proiecție Stereo 70.



Date referitoare la teren

Crt	Categorie folosință	Intra vilan	Suprafața (mp)	Tarla	Parcelă	Nr. topo	Observații / Referințe
1	curți constructii	DA	565	12	696,698	-	

Date referitoare la construcții

Crt	Număr	Destinație construcție	Supraf. (mp)	Situație juridică	Observații / Referințe
A1.1	82503-C1	construcții de locuințe	61	Cu acte	Nr. niveluri:2; S. construita la sol:61 mp; S. construita desfasurata:122 mp; Locuinta P+1, an construire 1900

Lungime Segmente

1) Valorile lungimilor segmentelor sunt obținute din proiecție în plan.

Punct început	X / Y	Punct sfârșit	X / Y	Lungime segment (** (m)
1	507.928,47 421.742,864	2	507.922,319 421.742,672	6.154
2	507.922,319 421.742,672	3	507.910,075 421.740,561	12.425
3	507.910,075 421.740,561	4	507.910,065 421.732,079	8.482

Punct început	X / Y	Punct sfârșit	X / Y	Lungime segment (** (m)
4	507.910,065 421.732,079	5	507.913,374 421.726,4	6.573
5	507.913,374 421.726,4	6	507.918,35 421.712,642	14.63
6	507.918,35 421.712,642	7	507.933,987 421.717,421	16.351
7	507.933,987 421.717,421	8	507.938,795 421.719,285	5.157
8	507.938,795 421.719,285	9	507.935,636 421.724,983	6.515
9	507.935,636 421.724,983	10	507.931,532 421.734,043	9.946
10	507.931,532 421.734,043	1	507.928,47 421.742,864	9.337

** Lungimile segmentelor sunt determinate în planul de proiecție Stereo 70 și sunt rotunjite la 1 milimetru.

*** Distanța dintre puncte este formată din segmente cumulate ce sunt mai mici decât valoarea 1 milimetru.

**DATE DESPRE IMOBILUL NR. 2157**

Oficiul de Cadastru și Publicitate Imobiliară ARGES
Biroul de Cadastru și Publicitate Imobiliară Campulung

A. Partea I. Descrierea imobilului

TEREN Intravilan

Adresa: Loc. Valea Mare Pravat, Jud. Arges

Nr. Crt	Nr cadastral Nr. topografic	Suprafața* (mp)	Observații / Referințe
A1		Din acte: 2.148 Masurata: 2.057	Sector cadastral:23 Teren imprejmuit;

B. Partea II. Proprietari și acte

Inscrieri privitoare la dreptul de proprietate și alte drepturi reale		Referințe
/		
Act Administrativ nr. 36354, din 03/03/1994 emis de CJPSDPAT ARGES;		
B1	Intabulare, drept de PROPRIETATE, dobandit prin Reconstituire, cota actuala 1/1, cota initiala 1/1 1) CALIN MARIA, lipsă CNP 2) NICULAU ELENA, lipsă CNP 3) FIANU SERBAN, lipsă CNP	A1

C. Partea III. SARCINI .

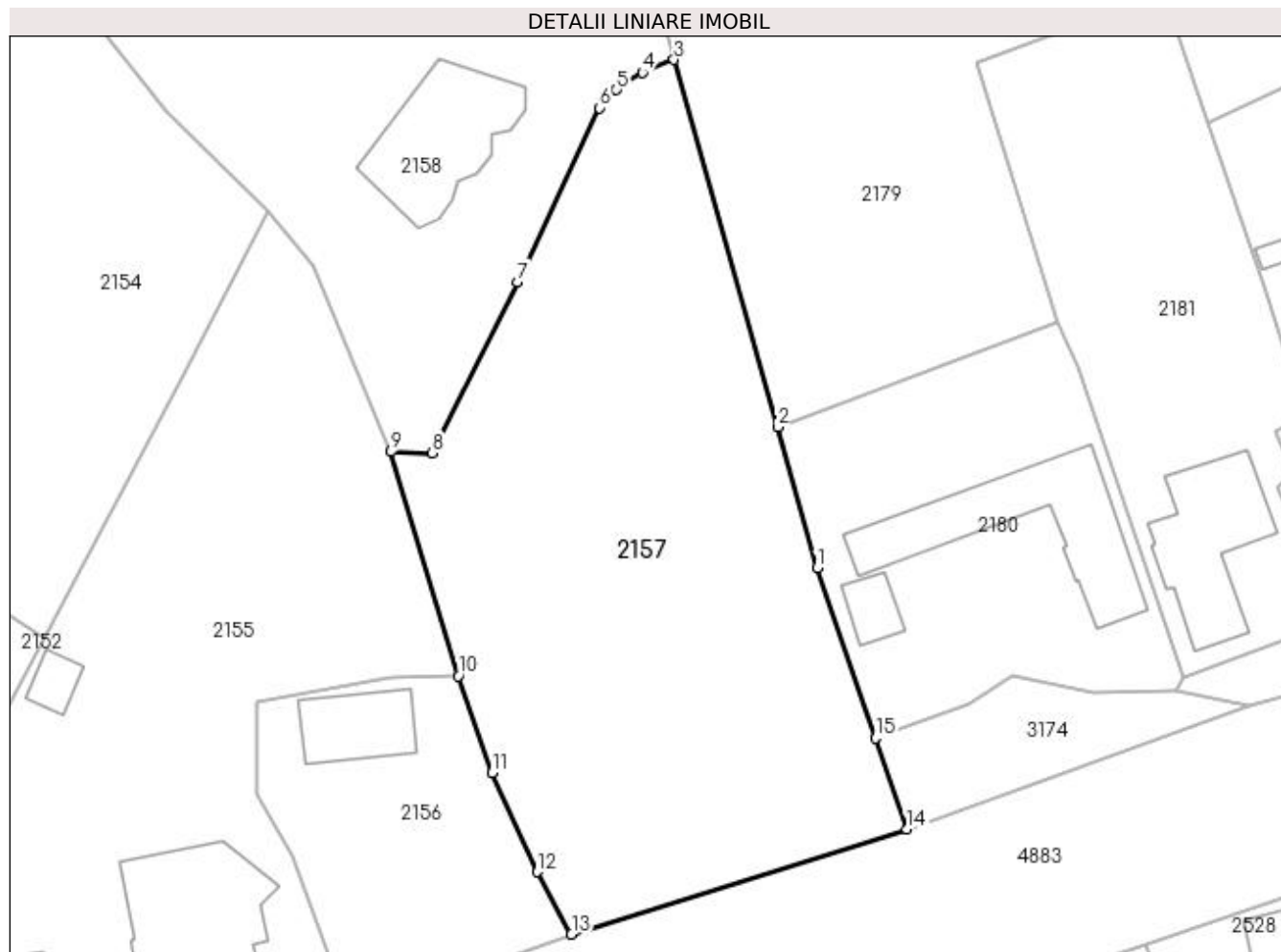
Inscrieri privind dezmembramintele dreptului de proprietate, drepturi reale de garanție și sarcini	Referințe
NU SUNT	

Anexa Nr. 1 La Partea I

Teren

Nr cadastral	Suprafața (mp)*	Observații / Referințe
	Din acte: 2.148 Masurata: 2.057	

* Suprafața este determinată în planul de proiecție Stereo 70.



Date referitoare la teren

Crt	Categorie folosință	Intra vilan	Suprafața (mp)	Tarla	Parcelă	Nr. topo	Observații / Referințe
1	faneata	DA	2.057	12	699	-	

Lungime Segmente

1) Valorile lungimilor segmentelor sunt obținute din proiecție în plan.

Punct început	X / Y	Punct sfârșit	X / Y	Lungime segment (** (m)
1	507.961,21 421.752,715	2	507.957,616 421.765,604	13.381
2	507.957,616 421.765,604	3	507.948,152 421.799,115	34.822
3	507.948,152 421.799,115	4	507.945,254 421.797,94	3.127
4	507.945,254 421.797,94	5	507.942,911 421.796,356	2.828
5	507.942,911 421.796,356	6	507.941,369 421.794,707	2.258

Punct început	X / Y	Punct sfârșit	X / Y	Lungime segment (** (m)
6	507.941,369 421.794,707	7	507.933,865 421.778,835	17.556
7	507.933,865 421.778,835	8	507.926,107 421.763,214	17.441
8	507.926,107 421.763,214	9	507.922,256 421.763,321	3.852
9	507.922,256 421.763,321	10	507.928,47 421.742,864	21.38
10	507.928,47 421.742,864	11	507.931,532 421.734,043	9.337
11	507.931,532 421.734,043	12	507.935,636 421.724,983	9.946
12	507.935,636 421.724,983	13	507.938,795 421.719,285	6.515
13	507.938,795 421.719,285	14	507.969,424 421.728,859	32.09
14	507.969,424 421.728,859	15	507.966,555 421.737,192	8.813
15	507.966,555 421.737,192	1	507.961,21 421.752,715	16.417

** Lungimile segmentelor sunt determinate în planul de proiecție Stereo 70 și sunt rotunjite la 1 milimetru.

*** Distanța dintre puncte este formată din segmente cumulate ce sunt mai mici decât valoarea 1 milimetru.

**DATE DESPRE IMOBILUL NR. 2158**

Oficiul de Cadastru și Publicitate Imobiliară ARGES
Biroul de Cadastru și Publicitate Imobiliară Campulung

A. Partea I. Descrierea imobilului

TEREN Necunoscut

Nr. CF vechi:279
Nr. cadastral vechi:464

Adresa: Loc. Valea Mare Pravat, Jud. Arges, pct."Camin Casa"

Nr. Crt	Nr cadastral Nr. topografic	Suprafata* (mp)	Observatii / Referinte
A1	80404	Din acte: 4.459 Masurata: 4.502	Sector cadastral:23 Teren imprejmuit;

Construcții

Crt	Nr cadastral Nr. topografic	Adresa	Observatii / Referinte
A1.1		Loc. Valea Mare Pravat, Jud. Arges, pct."Camin Casa"	Nr. niveluri:1; S. construita la sol:243 mp; S. construita desfasurata:243 mp;
A1.2		Loc. Valea Mare Pravat, Jud. Arges, pct."Camin Casa"	Nr. niveluri:1; S. construita la sol:127 mp; S. construita desfasurata:127 mp;

B. Partea II. Proprietari și acte

Inscrieri privitoare la dreptul de proprietate și alte drepturi reale		Referințe
12408 / 03/12/2007		
Act Notarial nr. 2527, din 30/11/2007 emis de BNP ZIPISI CORNELIA;		
B1	Intabulare, drept de PROPRIETATE, dobandit prin Conventie, cota actuala 1/1, cota initiala 1/1	A1
	1) SOCIETATEA COMERCIALA "EURO EAST AUTO AG" SRL, CU SEDIUL IN COMUNA VALEA MARE PRAVAT, CIF:9999999999999, lipsă CUI <i>OBSERVATII: (provenita din conversia CF 279)</i>	
/		
Act Normativ nr. 7, din 13/03/1996 emis de PARLAMENT (art. 12 alin. 16);		
B4	Intabulare, drept de PROPRIETATE, dobandit prin Construire, cota actuala 1/1, cota initiala 1/1	A1.1, A1.2
	1) SOCIETATEA COMERCIALA "EURO EAST AUTO AG" SRL, CU SEDIUL IN COMUNA VALEA MARE PRAVAT, CIF:9999999999999, lipsă CUI	

C. Partea III. SARCINI

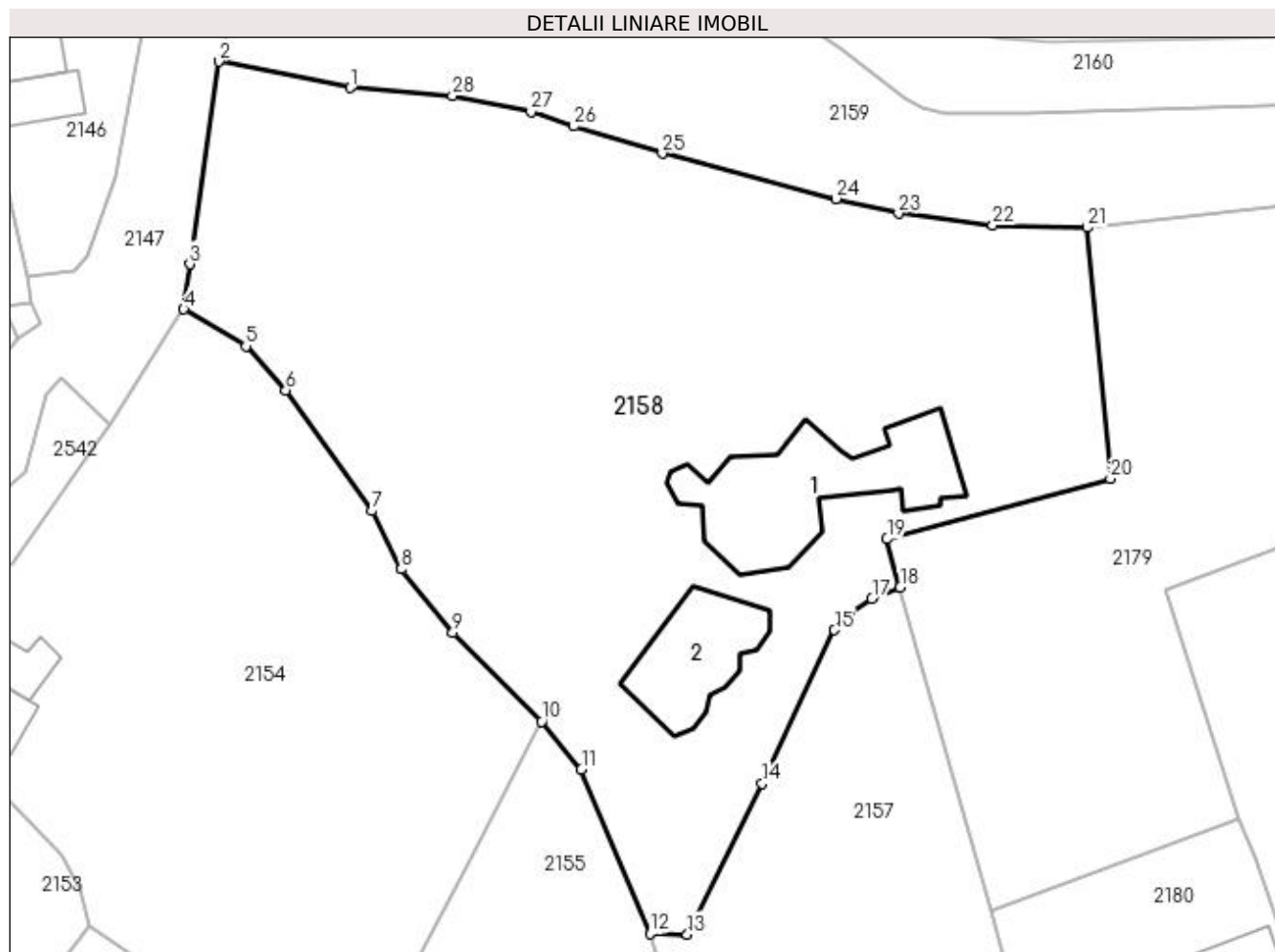
Inscrieri privind dezmembramintele dreptului de proprietate, drepturi reale de garanție și sarcini		Referințe
12576 / 06/12/2007		
Act Notarial nr. 2563, din 06/12/2007 emis de BNP ZIPISI CORNELIA;		
C1	Intabulare, drept de IPOTECA, Valoare:100000 RONsi celelalte obligatii de plata aferente creditului, dobandit prin Conventie, cota actuala 1/1, cota initiala 1/1	A1
	1) BCR S.A BUCURESTI, CIF:9999999999999, lipsă CUI <i>OBSERVATII: (provenita din conversia CF 279)</i>	
C2	interdictii: grevare, instrainare, dezmembrare, alipire, construire, demolare, amenajare, restructurare si inchiriere	A1
	1) BCR S.A BUCURESTI, CIF:9999999999999, lipsă CUI <i>OBSERVATII: (provenita din conversia CF 279)</i>	
13027 / 17/06/2021		
Act Administrativ nr. 7/16/14880, din 08/06/2021 emis de SFM CAMPULUNG;		
C3	Intabulare, drept de IPOTECA LEGALA, Valoare:54261 LEI-sechestrul reprezentand creante acord de principiu nr. 14402/02.06.2021 (debit+ ACC)	A1
	1) ANAF-DGRFP PLOIESTI-SERVICIUL FISCAL MUNICIPAL CAMPULUNG, CIF:9999999999999, lipsă CUI	

Anexa Nr. 1 La Partea I

Teren

Nr cadastral	Suprafața (mp)*	Observații / Referințe
80404	Din acte: 4.459 Masurata: 4.502	

* Suprafața este determinată în planul de proiecție Stereo 70.



Date referitoare la teren

Crt	Categorie folosință	Intra vilan	Suprafața (mp)	Tarla	Parcelă	Nr. topo	Observații / Referințe
1	curți construcții	DA	1.489	12	680	-	
2	drum	DA	293	12	680	-	
3	faneata	DA	179	12	680	-	
4	livada	NU	2.541	12	680	-	

Date referitoare la construcții

Crt	Număr	Destinație construcție	Supraf. (mp)	Situație juridică	Observații / Referințe
A1.1		construcții anexa	243	Cu acte	Nr. niveluri:1; S. construita la sol:243 mp; S. construita desfasurata:243 mp;
A1.2		construcții de locuințe	127	Cu acte	Nr. niveluri:1; S. construita la sol:127 mp; S. construita desfasurata:127 mp;

Lungime Segmente

1) Valorile lungimilor segmentelor sunt obținute din proiecție în plan.

Punct început	X / Y	Punct sfârșit	X / Y	Lungime segment (** (m)
1	507.891,225 421.850,842	2	507.877,599 421.853,546	13.892
3	507.874,59 421.832,571	4	507.873,972 421.827,926	4.686
5	507.880,421 421.824,079	6	507.884,553 421.819,531	6.145
7	507.893,514 421.807,027	8	507.896,492 421.801,007	6.716
9	507.901,838 421.794,444	10	507.911,036 421.785,232	13.018
11	507.915,161 421.780,276	12	507.922,256 421.763,321	18.38
13	507.926,107 421.763,214	14	507.933,865 421.778,835	17.441
15	507.941,369 421.794,707	16	507.942,911 421.796,356	2.258
17	507.945,254 421.797,94	18	507.948,152 421.799,115	3.127
19	507.946,806 421.804,126	20	507.969,946 421.810,355	23.964
21	507.967,512 421.836,37	22	507.957,747 421.836,607	9.768
23	507.947,986 421.837,813	24	507.941,55 421.839,352	6.617
25	507.923,517 421.844,033	26	507.914,382 421.846,844	9.558
27	507.909,927 421.848,329	28	507.901,816 421.849,982	8.278

Punct început	X / Y	Punct sfârșit	X / Y	Lungime segment (** (m)
2	507.877,599 421.853,546	3	507.874,59 421.832,571	21.19
4	507.873,972 421.827,926	5	507.880,421 421.824,079	7.509
6	507.884,553 421.819,531	7	507.893,514 421.807,027	15.383
8	507.896,492 421.801,007	9	507.901,838 421.794,444	8.465
10	507.911,036 421.785,232	11	507.915,161 421.780,276	6.448
12	507.922,256 421.763,321	13	507.926,107 421.763,214	3.852
14	507.933,865 421.778,835	15	507.941,369 421.794,707	17.556
16	507.942,911 421.796,356	17	507.945,254 421.797,94	2.828
18	507.948,152 421.799,115	19	507.946,806 421.804,126	5.189
20	507.969,946 421.810,355	21	507.967,512 421.836,37	26.129
22	507.957,747 421.836,607	23	507.947,986 421.837,813	9.835
24	507.941,55 421.839,352	25	507.923,517 421.844,033	18.631
26	507.914,382 421.846,844	27	507.909,927 421.848,329	4.696
28	507.901,816 421.849,982	1	507.891,225 421.850,842	10.626

** Lungimile segmentelor sunt determinate în planul de proiecție Stereo 70 și sunt rotunjite la 1 milimetru.

*** Distanța dintre puncte este formată din segmente cumulate ce sunt mai mici decât valoarea 1 milimetru.

**DATE DESPRE IMOBILUL NR. 2159**

Oficiul de Cadastru și Publicitate Imobiliară ARGES
Biroul de Cadastru și Publicitate Imobiliară Campulung

A. Partea I. Descrierea imobilului

TEREN Intravilan

Adresa: Loc. Valea Mare Pravat, Nr. 120, Jud. Arges

Nr. Crt	Nr cadastral Nr. topografic	Suprafața* (mp)	Observații / Referințe
A1		Din acte: 2.450 Masurata: 2.439	Sector cadastral:23 Teren imprejmuit;

Construcții

Crt	Nr cadastral Nr. topografic	Adresa	Observații / Referințe
A1.1		Loc. Valea Mare Pravat, Nr. 120, Jud. Arges	Nr. niveluri:1; S. construita la sol:103 mp; S. construita desfasurata:103 mp;

B. Partea II. Proprietari și acte

Inscrieri privitoare la dreptul de proprietate și alte drepturi reale		Referințe
/		
Act Administrativ nr. 25184, din 13/10/1993 emis de CJPSDPAT ARGES;		
B1	Intabulare, drept de PROPRIETATE, dobandit prin Reconstituire, cota actuala 1/1, cota initiala 1/1 1) POPESCU MARIA, lipsă CNP 2) HULUBESCU SILVIA, lipsă CNP	A1
Act Normativ nr. 7, din 13/03/1996 emis de PARLAMENT (art. 12 alin. 16);		
B2	Intabulare, drept de PROPRIETATE, dobandit prin Construire, cota actuala 1/1, cota initiala 1/1 1) POPESCU MARIA, lipsă CNP 2) HULUBESCU SILVIA, lipsă CNP	A1.1

C. Partea III. SARCINI .

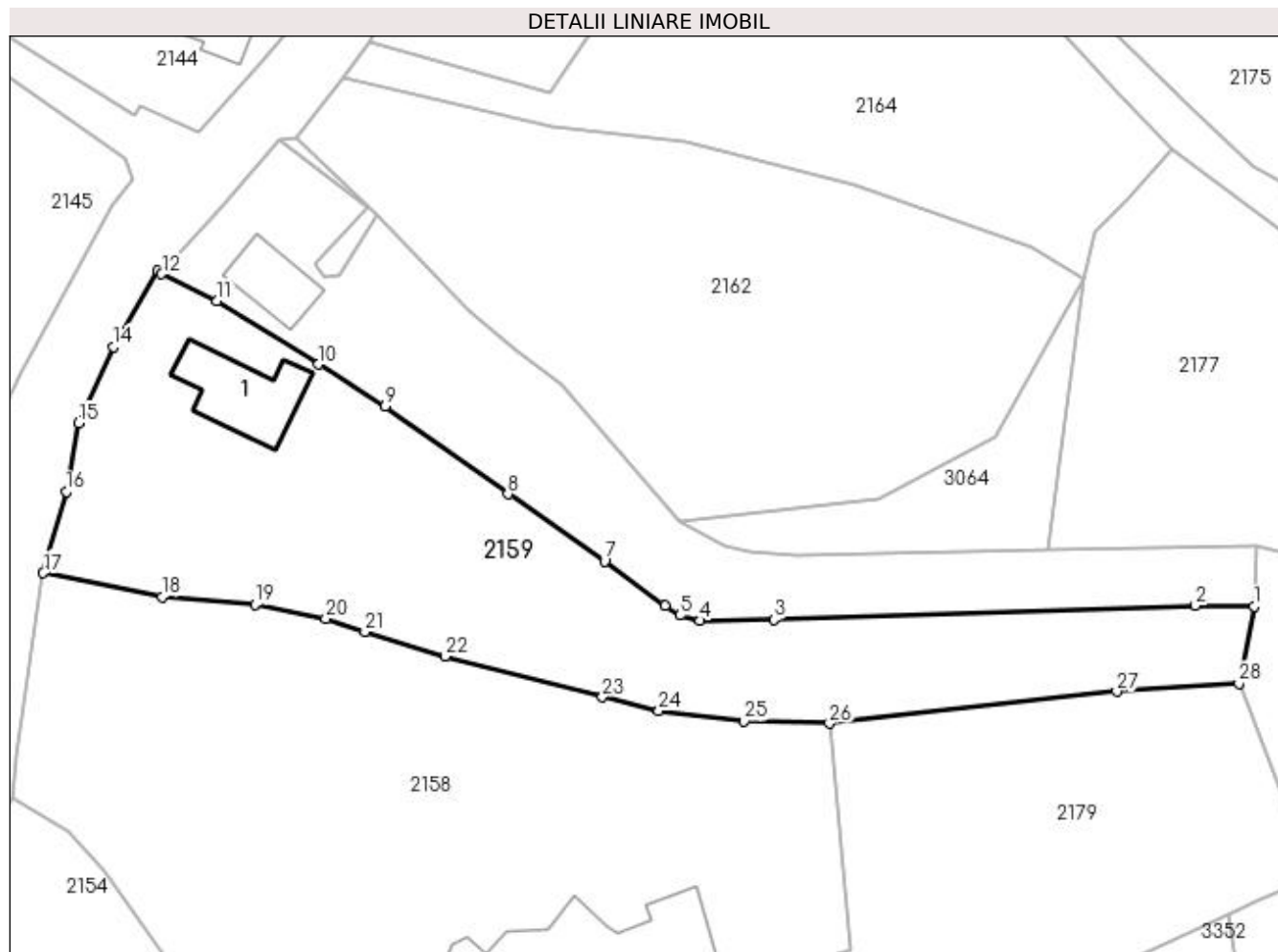
Inscrieri privind dezmembramintele dreptului de proprietate, drepturi reale de garanție și sarcini	Referințe
NU SUNT	

Anexa Nr. 1 La Partea I

Teren

Nr cadastral	Suprafața (mp)*	Observații / Referințe
	Din acte: 2.450	
	Masurata: 2.439	

* Suprafața este determinată în planul de proiecție Stereo 70.



Date referitoare la teren

Crt	Categorie folosință	Intravilan	Suprafața (mp)	Tarla	Parcelă	Nr. topo	Observații / Referințe
1	curți construcții	DA	521	12	678	-	
2	livada	DA	1.918	12	679	-	

Date referitoare la construcții

Crt	Număr	Destinație construcție	Supraf. (mp)	Situație juridică	Observații / Referințe
A1.1		construcții de locuințe	103	Cu acte	Nr. niveluri:1; S. construita la sol:103 mp; S. construita desfasurata:103 mp;

Lungime Segmente

1) Valorile lungimilor segmentelor sunt obținute din proiecție în plan.

Punct început	X / Y	Punct sfârșit	X / Y	Lungime segment (** (m)
1	508.016,073 421.849,757	2	508.009,372 421.849,827	6.701
3	507.961,178 421.848,213	4	507.952,745 421.848,109	8.434
5	507.950,438 421.848,728	6	507.948,693 421.849,805	2.051

Punct început	X / Y	Punct sfârșit	X / Y	Lungime segment (** (m)
2	508.009,372 421.849,827	3	507.961,178 421.848,213	48.221
4	507.952,745 421.848,109	5	507.950,438 421.848,728	2.389
6	507.948,693 421.849,805	7	507.941,807 421.854,928	8.583

Punct început	X / Y	Punct sfârșit	X / Y	Lungime segment (** (m)	Punct început	X / Y	Punct sfârșit	X / Y	Lungime segment (** (m)
7	507.941,807 421.854,928	8	507.930,752 421.862,576	13.443	8	507.930,752 421.862,576	9	507.916,689 421.872,624	17.284
9	507.916,689 421.872,624	10	507.909,081 421.877,421	8.994	10	507.909,081 421.877,421	11	507.897,498 421.884,671	13.665
11	507.897,498 421.884,671	12	507.891,144 421.887,748	7.06	12	507.891,144 421.887,748	13	507.890,725 421.888,129	0.566
13	507.890,725 421.888,129	14	507.885,611 421.879,442	10.081	14	507.885,611 421.879,442	15	507.881,655 421.870,706	9.59
15	507.881,655 421.870,706	16	507.880,217 421.862,878	7.959	16	507.880,217 421.862,878	17	507.877,599 421.853,546	9.692
17	507.877,599 421.853,546	18	507.891,225 421.850,842	13.892	18	507.891,225 421.850,842	19	507.901,816 421.849,982	10.626
19	507.901,816 421.849,982	20	507.909,927 421.848,329	8.278	20	507.909,927 421.848,329	21	507.914,382 421.846,844	4.696
21	507.914,382 421.846,844	22	507.923,517 421.844,033	9.558	22	507.923,517 421.844,033	23	507.941,55 421.839,352	18.631
23	507.941,55 421.839,352	24	507.947,986 421.837,813	6.617	24	507.947,986 421.837,813	25	507.957,747 421.836,607	9.835
25	507.957,747 421.836,607	26	507.967,512 421.836,37	9.768	26	507.967,512 421.836,37	27	508.000,375 421.840,015	33.065
27	508.000,375 421.840,015	28	508.014,362 421.840,926	14.017	28	508.014,362 421.840,926	1	508.016,073 421.849,757	8.995

** Lungimile segmentelor sunt determinate în planul de proiecție Stereo 70 și sunt rotunjite la 1 milimetru.

*** Distanța dintre puncte este formată din segmente cumulate ce sunt mai mici decât valoarea 1 milimetru.

**DATE DESPRE IMOBILUL NR. 2160**

Oficiul de Cadastru și Publicitate Imobiliară ARGES
Biroul de Cadastru și Publicitate Imobiliară Campulung

A. Partea I. Descrierea imobilului

TEREN Intravilan

Adresa: Loc. Valea Mare Pravăț, Nr. 121, Jud. Arges, Ulita Boris pct acasa

Nr. Crt	Nr cadastral Nr. topografic	Suprafața* (mp)	Observații / Referințe
A1	80540	Din acte: 1.181 Masurata: 1.426	Sector cadastral:23 Teren imprejmuit;

Construcții

Crt	Nr cadastral Nr. topografic	Adresa	Observații / Referințe
A1.1	80540-C1	Loc. Valea Mare Pravăț, Nr. 121, Jud. Arges, Ulita Boris pct acasa	Nr. niveluri:3; S. construita la sol:60 mp; S. construita desfasurata:130 mp; BECI+P+1

B. Partea II. Proprietari și acte

Inscrieri privitoare la dreptul de proprietate și alte drepturi reale		Referințe
14043 / 28/09/2017		
Act Notarial nr. 1559, din 28/09/2017 emis de Zipisi Cornelia;		
B4	Intabulare, drept de PROPRIETATE-bun propriu, dobandit prin Conventie, cota actuala 1/2, cota initiala 1/2 1) POSCHINĂ ION, necasatorit	A1, A1.1
B5	Intabulare, drept de PROPRIETATE-bun propriu, dobandit prin Conventie, cota actuala 1/2, cota initiala 1/2 1) TUDOR COSTINELA-DIANA, necasatorita	A1, A1.1
14045 / 28/09/2017		
Act Administrativ nr. PC9_371759-contract de garantare, din 08/09/2017 emis de FNGCMM, BRD GSG SA, POSCHINA ION, TUDOR CÔSTINELA (act administrativ nr 22798-contract de credit din 31.07.2017, emis de BRD-GSG, TUDOR CÔSTINELA DIANA, POSCHINA ION;act administrativ nr 22799-contract de credit din 31.07.2017, emis de BRD - GSG, POSCHINA ION, RUDOR CÔSTINELA DIANA);		
B7	Interdictii: interdictia de instrainare a locuintei pe o perioada de 5 ani de la data dobandirii acesteia 1) STATUL ROMAN PRIN MINISTERUL FINANTELOR PUBLICE, CIF:4221306 2) BRD-GROUPE SOCIETE GENERALE SA, CIF:361579	A1, A1.1
B8	Interdictii: interdictia de grevare a locuintei cu alte sarcini pe toata durata finantarii 1) STATUL ROMAN PRIN MINISTERUL FINANTELOR PUBLICE, CIF:4221306 2) BRD-GROUPE SOCIETE GENERALE SA, CIF:361579	A1, A1.1

C. Partea III. SARCINI

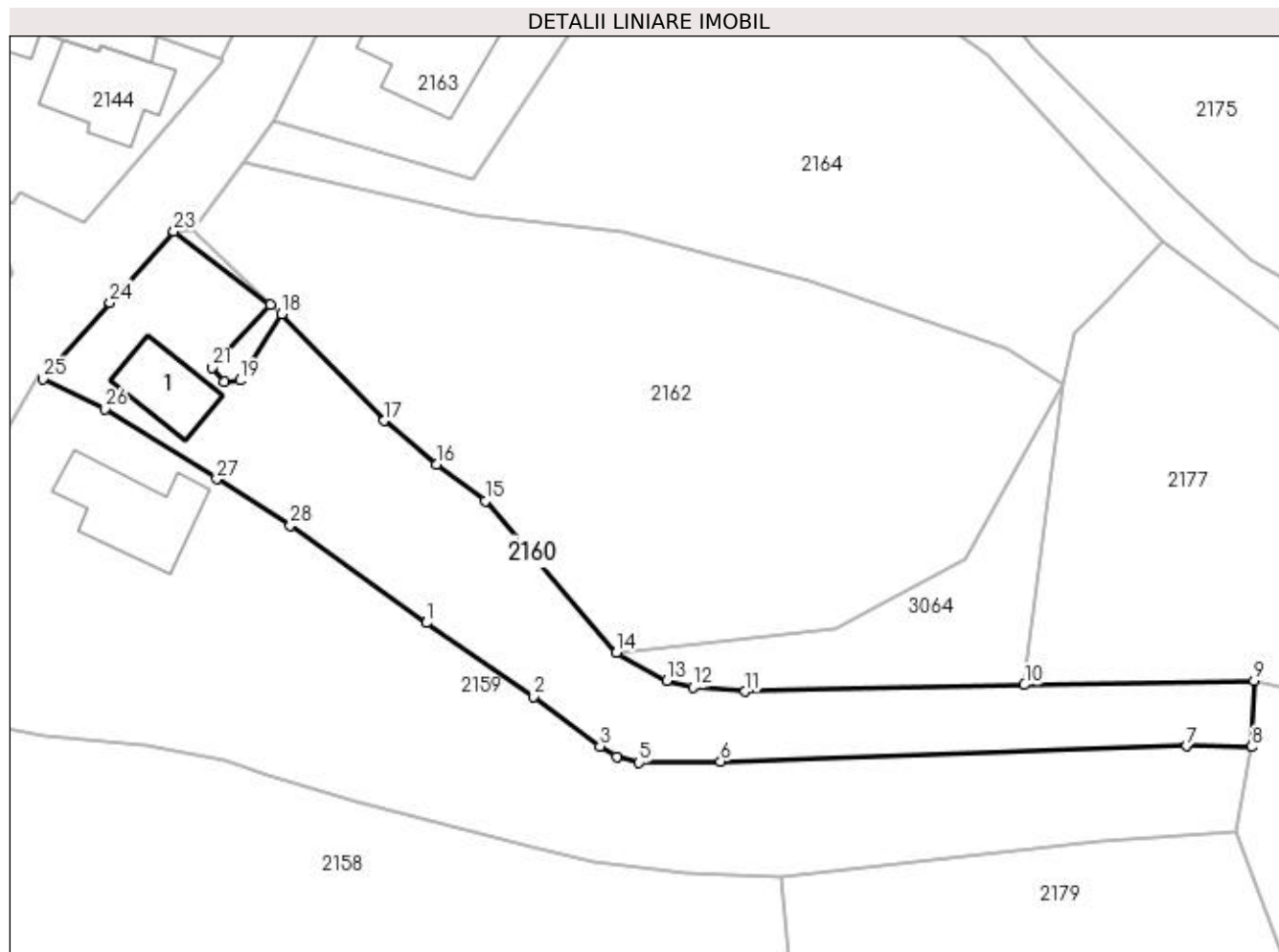
Inscrieri privind dezmembramintele dreptului de proprietate, drepturi reale de garanție și sarcini		Referințe
14045 / 28/09/2017		
Act Administrativ nr. PC9_371759-contract de garantare, din 08/09/2017 emis de FNGCMM, BRD GSG SA, POSCHINA ION, TUDOR CÔSTINELA (act administrativ nr 22798-contract de credit din 31.07.2017, emis de BRD-GSG, TUDOR CÔSTINELA DIANA, POSCHINA ION;act administrativ nr 22799-contract de credit din 31.07.2017, emis de BRD - GSG, POSCHINA ION, RUDOR CÔSTINELA DIANA);		
C1	Intabulare, drept de IPOTECA, Valoare:129880 LEI-si celelalte obligatii de plata aferente creditului, proportional cu procentul de garantare de 40%-60%, dobandit prin Conventie, cota actuala 1/1, cota initiala 1/1 1) STATUL ROMAN PRIN MINISTERUL FINANTELOR PUBLICE, CIF:4221306 2) BRD-GROUPE SOCIETE GENERALE SA, CIF:361579	A1, A1.1

Anexa Nr. 1 La Partea I

Teren

Nr cadastral	Suprafața (mp)*	Observații / Referințe
80540	Din acte: 1.181 Masurata: 1.426	

* Suprafața este determinată în planul de proiecție Stereo 70.



Date referitoare la teren

Crt	Categorie folosință	Intra vilan	Suprafața (mp)	Tarla	Parcelă	Nr. topo	Observații / Referințe
1	curți constructii	DA	248	12	676	-	
2	faneata	DA	1.178	12	677	-	

Date referitoare la construcții

Crt	Număr	Destinație construcție	Supraf. (mp)	Situație juridică	Observații / Referințe
A1.1	80540-C1	construcții de locuințe	60	Cu acte	Nr. niveluri:3; S. construita la sol:60 mp; S. construita desfasurata:130 mp; BECI+P+1

Lungime Segmente

1) Valorile lungimilor segmentelor sunt obținute din proiecție în plan.

Punct început	X / Y	Punct sfârșit	X / Y	Lungime segment (** (m)
1	507.930,752 421.862,576	2	507.941,807 421.854,928	13.443
3	507.948,693 421.849,805	4	507.950,438 421.848,728	2.051
5	507.952,745 421.848,109	6	507.961,178 421.848,213	8.434

Punct început	X / Y	Punct sfârșit	X / Y	Lungime segment (** (m)
2	507.941,807 421.854,928	3	507.948,693 421.849,805	8.583
4	507.950,438 421.848,728	5	507.952,745 421.848,109	2.389
6	507.961,178 421.848,213	7	508.009,372 421.849,827	48.221

Punct început	X / Y	Punct sfârșit	X / Y	Lungime segment (** (m)	Punct început	X / Y	Punct sfârșit	X / Y	Lungime segment (** (m)
7	508.009,372 421.849,827	8	508.016,073 421.849,757	6.701	8	508.016,073 421.849,757	9	508.016,319 421.856,618	6.865
9	508.016,319 421.856,618	10	507.992,574 421.856,149	23.75	10	507.992,574 421.856,149	11	507.963,734 421.855,48	28.848
11	507.963,734 421.855,48	12	507.958,298 421.855,927	5.454	12	507.958,298 421.855,927	13	507.955,603 421.856,584	2.774
13	507.955,603 421.856,584	14	507.950,399 421.859,471	5.951	14	507.950,399 421.859,471	15	507.936,831 421.875,14	20.727
15	507.936,831 421.875,14	16	507.931,783 421.878,954	6.327	16	507.931,783 421.878,954	17	507.926,387 421.883,442	7.018
17	507.926,387 421.883,442	18	507.915,812 421.894,505	15.304	18	507.915,812 421.894,505	19	507.911,476 421.887,623	8.134
19	507.911,476 421.887,623	20	507.909,839 421.887,505	1.641	20	507.909,839 421.887,505	21	507.908,596 421.888,971	1.922
21	507.908,596 421.888,971	22	507.914,612 421.895,464	8.852	22	507.914,612 421.895,464	23	507.904,647 421.903,026	12.509
23	507.904,647 421.903,026	24	507.898,053 421.895,662	9.885	24	507.898,053 421.895,662	25	507.891,144 421.887,748	10.506
25	507.891,144 421.887,748	26	507.897,498 421.884,671	7.06	26	507.897,498 421.884,671	27	507.909,081 421.877,421	13.665
27	507.909,081 421.877,421	28	507.916,689 421.872,624	8.994	28	507.916,689 421.872,624	1	507.930,752 421.862,576	17.284

** Lungimile segmentelor sunt determinate în planul de proiecție Stereo 70 și sunt rotunjite la 1 milimetru.

*** Distanța dintre puncte este formată din segmente cumulate ce sunt mai mici decât valoarea 1 milimetru.

**DATE DESPRE IMOBILUL NR. 2161**

Oficiul de Cadastru și Publicitate Imobiliară ARGES
Biroul de Cadastru și Publicitate Imobiliară Campulung

A. Partea I. Descrierea imobilului

TEREN Intravilan

Adresa: Loc. Valea Mare Pravat, Jud. Arges

Nr. Crt	Nr cadastral Nr. topografic	Suprafața* (mp)	Observații / Referințe
A1		30	Sector cadastral:23 Teren neimprejmuit;

B. Partea II. Proprietari și acte

Inscrieri privitoare la dreptul de proprietate și alte drepturi reale		Referințe
/		
Act Normativ nr. 7, din 13/03/1996 emis de PARLAMENT (art. 13 alin. 15);		
B1	Inscrierea provizorie, drept de PROPRIETATE, dobandit prin Lege, cota actuala 1/1, cota initiala 1/1 1) COMUNA VALEA MARE PRAVAT, CIF:5010196	A1

C. Partea III. SARCINI .

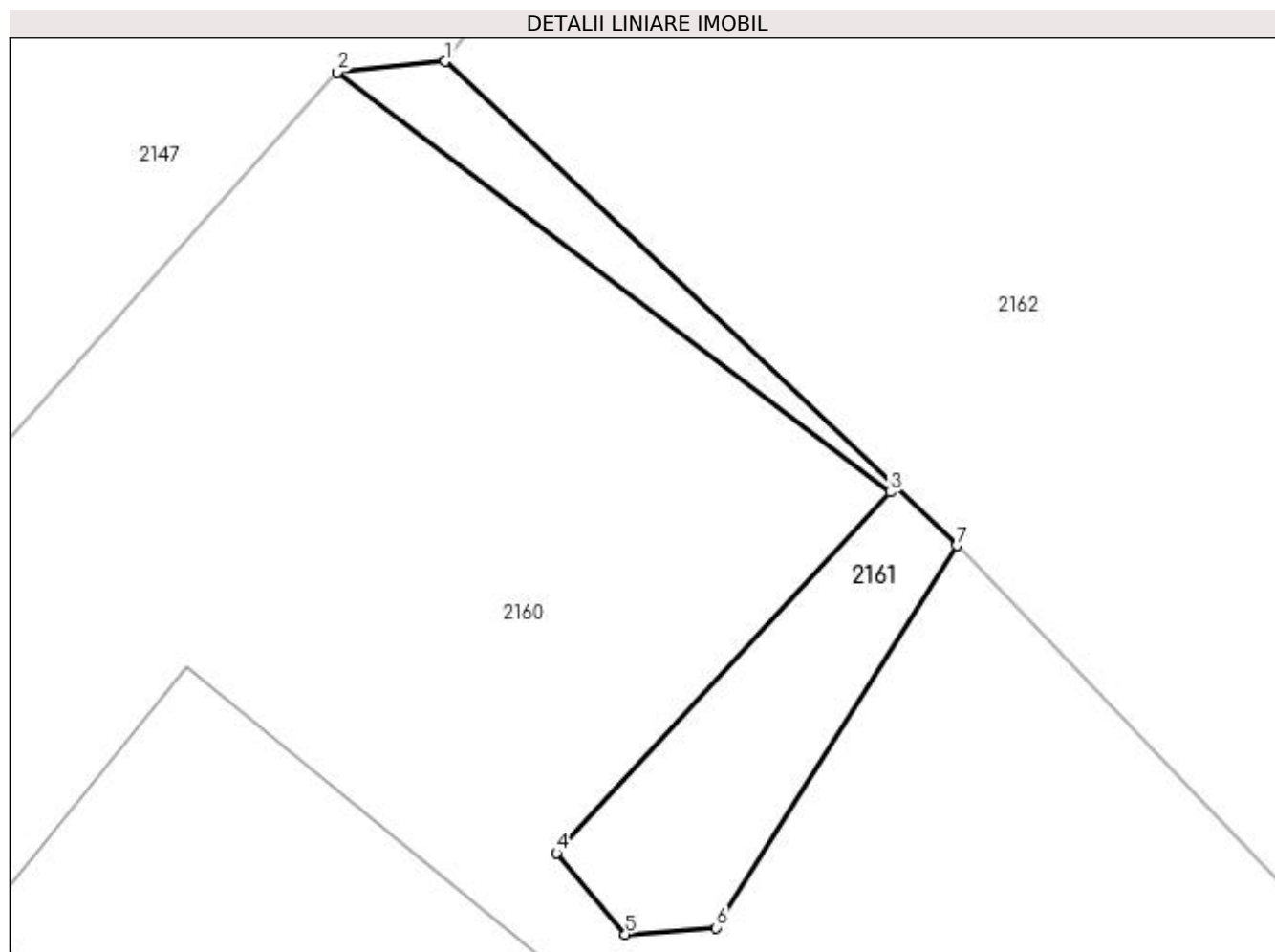
Inscrieri privind dezmembramintele dreptului de proprietate, drepturi reale de garanție și sarcini	Referințe
NU SUNT	

Anexa Nr. 1 La Partea I

Teren

Nr cadastral	Suprafața (mp)*	Observații / Referințe
	30	

* Suprafața este determinată în planul de proiecție Stereo 70.



Date referitoare la teren

Crt	Categorie folosință	Intravilan	Suprafața (mp)	Tarla	Parcelă	Nr. topo	Observații / Referințe
1	faneata	DA	30	12	676	-	

Lungime Segmente

1) Valorile lungimilor segmentelor sunt obținute din proiecție în plan.

Punct început	X / Y	Punct sfârșit	X / Y	Lungime segment (** (m)
1	507.906,591 421.903,219	2	507.904,647 421.903,026	1.954
2	507.904,647 421.903,026	3	507.914,612 421.895,464	12.509
3	507.914,612 421.895,464	4	507.908,596 421.888,971	8.852
4	507.908,596 421.888,971	5	507.909,839 421.887,505	1.922
5	507.909,839 421.887,505	6	507.911,476 421.887,623	1.641

Punct început	X / Y	Punct sfârșit	X / Y	Lungime segment (** (m)
6	507.911,476 421.887,623	7	507.915,812 421.894,505	8.134
7	507.915,812 421.894,505	1	507.906,591 421.903,219	12.687

** Lungimile segmentelor sunt determinate în planul de proiecție Stereo 70 și sunt rotunjite la 1 milimetru.

*** Distanța dintre puncte este formată din segmente cumulate ce sunt mai mici decât valoarea 1 milimetru.

**DATE DESPRE IMOBILUL NR. 2162**

Oficiul de Cadastru și Publicitate Imobiliară ARGES
Biroul de Cadastru și Publicitate Imobiliară Campulung

A. Partea I. Descrierea imobilului

TEREN Intravilan

Adresa: Loc. Valea Mare Pravat, Jud. Arges, PCT."PE VALE-RAFIRA"

Nr. Crt	Nr cadastral Nr. topografic	Suprafața* (mp)	Observații / Referințe
A1	80876	2.461	Sector cadastral:23 Teren neimprejmut;

B. Partea II. Proprietari și acte

Inscrieri privitoare la dreptul de proprietate și alte drepturi reale		Referințe
4053 / 12/03/2013		
Act Notarial nr. 13/2013, din 20/02/2013 emis de BNP TULUCA FILOFTEIA (act administrativ nr. 780/01-03-2013 emis de PRIMARIA VALEA MARE PRAVAT; act administrativ nr. 786/01-03-2013 emis de PRIMARIA VALEA MARE PRAVAT; act notarial nr. 88/10-01-1994 emis de Notariatul de Stat Local Campulung; act notarial aut nr. 125/20.02.2013; act administrativ seria DR nr. 235433/22.04.2002 emis de PRIMARIA COM. VALEA MARE PRAVAT);		
B1	Intabulare, drept de PROPRIETATE, dobandit prin Conventie, cota actuala 4/8, cota initiala 1/2 1) UNGHEANU PORUMBIȚA	A1
B2	Intabulare, drept de PROPRIETATE, dobandit prin Succesiune, cota actuala 1/8, cota initiala 1/8 1) UNGHEANU PORUMBIȚA	A1
B3	Intabulare, drept de PROPRIETATE, dobandit prin Succesiune, cota actuala 1/8, cota initiala 1/8 1) UDROIU ELENA	A1
B4	Intabulare, drept de PROPRIETATE, dobandit prin Succesiune, cota actuala 1/8, cota initiala 1/8 1) UNGHEANU BUCUR	A1
B5	Intabulare, drept de PROPRIETATE, dobandit prin Succesiune, cota actuala 1/8, cota initiala 1/8 1) UNGHEANU CONSTANTIN	A1

C. Partea III. SARCINI .

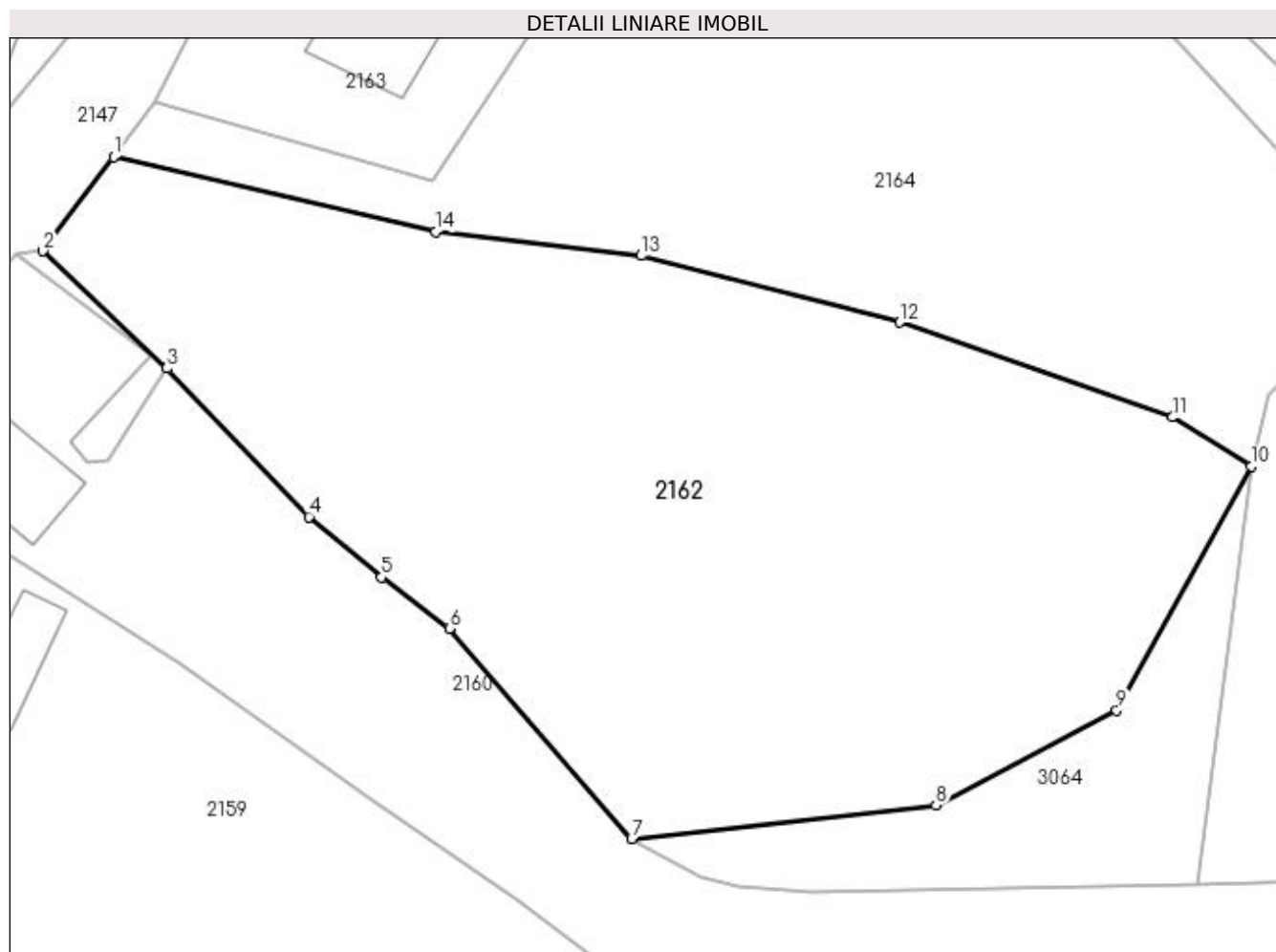
Inscrieri privind dezmembramintele dreptului de proprietate, drepturi reale de garanție și sarcini	Referințe
NU SUNT	

Anexa Nr. 1 La Partea I

Teren

Nr cadastral	Suprafața (mp)*	Observații / Referințe
80876	2.461	

* Suprafața este determinată în planul de proiecție Stereo 70.



Date referitoare la teren

Crt	Categorie folosință	Intra vilan	Suprafața (mp)	Tarla	Parcelă	Nr. topo	Observații / Referințe
1	faneata	DA	2.461	12	674,675,721,722	-	

Lungime Segmente

1) Valorile lungimilor segmentelor sunt obținute din proiecție în plan.

Punct început	X / Y	Punct sfârșit	X / Y	Lungime segment (** (m)
1	507.911,848 421.910,219	2	507.906,591 421.903,219	8.754
2	507.906,591 421.903,219	3	507.915,812 421.894,505	12.687
3	507.915,812 421.894,505	4	507.926,387 421.883,442	15.304
4	507.926,387 421.883,442	5	507.931,783 421.878,954	7.018
5	507.931,783 421.878,954	6	507.936,831 421.875,14	6.327

Punct început	X / Y	Punct sfârșit	X / Y	Lungime segment (** (m)
6	507.936,831 421.875,14	7	507.950,399 421.859,471	20.727
7	507.950,399 421.859,471	8	507.973,063 421.861,983	22.803
8	507.973,063 421.861,983	9	507.986,497 421.869,057	15.183
9	507.986,497 421.869,057	10	507.996,525 421.887,205	20.734
10	507.996,525 421.887,205	11	507.990,678 421.890,853	6.892
11	507.990,678 421.890,853	12	507.970,362 421.897,909	21.506
12	507.970,362 421.897,909	13	507.951,096 421.902,88	19.897
13	507.951,096 421.902,88	14	507.935,823 421.904,655	15.376
14	507.935,823 421.904,655	1	507.911,848 421.910,219	24.612

** Lungimile segmentelor sunt determinate în planul de proiecție Stereo 70 și sunt rotunjite la 1 milimetru.

*** Distanța dintre puncte este formată din segmente cumulate ce sunt mai mici decât valoarea 1 milimetru.

**DATE DESPRE IMOBILUL NR. 2163**

Oficiul de Cadastru și Publicitate Imobiliară ARGES
Biroul de Cadastru și Publicitate Imobiliară Campulung

A. Partea I. Descrierea imobilului

TEREN Intravilan

Adresa: Loc. Valea Mare Pravat, Jud. Arges, PCT ACASA

Nr. Crt	Nr cadastral Nr. topografic	Suprafața* (mp)	Observații / Referințe
A1	81229	1.000	Sector cadastral:23 Teren neimprejmuit;

Construcții

Crt	Nr cadastral Nr. topografic	Adresa	Observații / Referințe
A1.1	81229-C1	Loc. Valea Mare Pravat, Jud. Arges, PCT ACASA	Nr. niveluri:1; S. construita la sol:179 mp; S. construita desfasurata:179 mp; LOCUINTA

B. Partea II. Proprietari și acte

Inscrieri privitoare la dreptul de proprietate și alte drepturi reale		Referințe
2812 / 01/03/2016		
Act Notarial nr. 340, din 29/02/2016 emis de Zipisi Cornelia;		
B11	Intabulare, drept de PROPRIETATE, dobandit prin lesire Din Indiviziune, cota actuala 1/1, cota initiala 1/1 1) JIANU ANCUȚA MARIA	A1, A1.1

C. Partea III. SARCINI

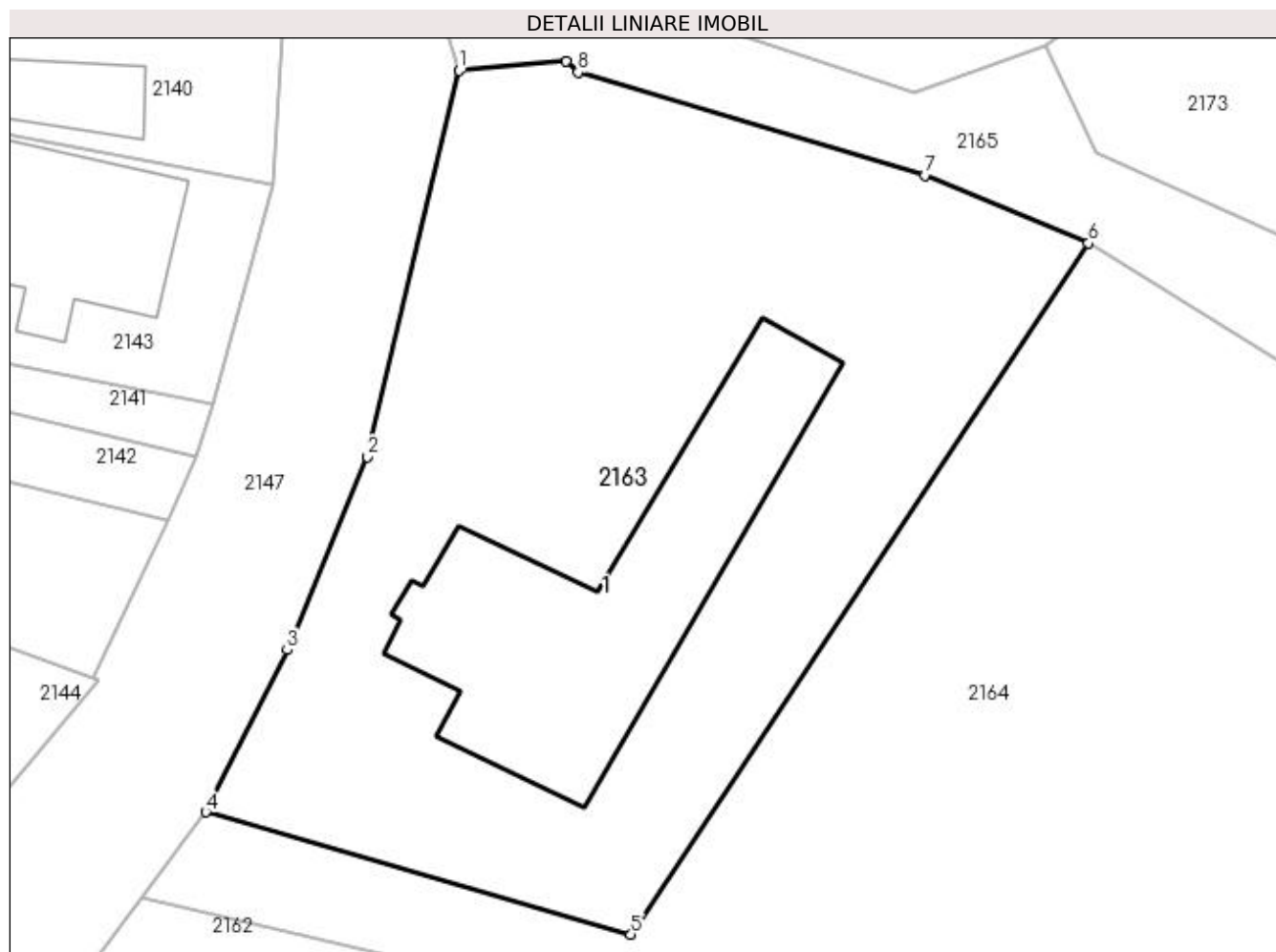
Inscrieri privind dezmembramintele dreptului de proprietate, drepturi reale de garanție și sarcini		Referințe
2812 / 01/03/2016		
Act Notarial nr. 340, din 29/02/2016 emis de Zipisi Cornelia;		
C1	Intabulare, drept de UZUFRACT VIAGER, dobandit prin lesire Din Indiviziune, cota actuala 1/1, cota initiala 1/1 1) UNGHEANU RODICA	A1, A1.1

Anexa Nr. 1 La Partea I

Teren

Nr cadastral	Suprafața (mp)*	Observații / Referințe
81229	1.000	

* Suprafața este determinată în planul de proiecție Stereo 70.



Date referitoare la teren

Crt	Categorie folosință	Intra vilan	Suprafața (mp)	Tarla	Parcelă	Nr. topo	Observații / Referințe
1	curți constructii	DA	709	12	672,675	-	
2	faneata	DA	291	12	674	-	

Date referitoare la construcții

Crt	Număr	Destinație construcție	Supraf. (mp)	Situație juridică	Observații / Referințe
A1.1	81229-C1	construcții de locuințe	179	Cu acte	Nr. niveluri:1; S. construita la sol:179 mp; S. construita desfasurata:179 mp; LOCUINTA

Lungime Segmente

1) Valorile lungimilor segmentelor sunt obținute din proiecție în plan.

Punct început	X / Y	Punct sfârșit	X / Y	Lungime segment (** (m)
1	507.927,234 421.950,213	2	507.922,793 421.931,531	19.203
2	507.922,793 421.931,531	3	507.918,91 421.922,2	10.107
3	507.918,91 421.922,2	4	507.914,957 421.914,359	8.781

Punct început	X / Y	Punct sfârșit	X / Y	Lungime segment (** (m)
4	507.914,957 421.914,359	5	507.935,535 421.908,439	21.413
5	507.935,535 421.908,439	6	507.957,679 421.941,869	40.099
6	507.957,679 421.941,869	7	507.949,756 421.945,152	8.576
7	507.949,756 421.945,152	8	507.932,974 421.950,135	17.506
8	507.932,974 421.950,135	9	507.932,409 421.950,652	0.766
9	507.932,409 421.950,652	1	507.927,234 421.950,213	5.194

** Lungimile segmentelor sunt determinate în planul de proiecție Stereo 70 și sunt rotunjite la 1 milimetru.

*** Distanța dintre puncte este formată din segmente cumulate ce sunt mai mici decât valoarea 1 milimetru.

**DATE DESPRE IMOBILUL NR. 2164**

Oficiul de Cadastru și Publicitate Imobiliară ARGES
Biroul de Cadastru și Publicitate Imobiliară Campulung

A. Partea I. Descrierea imobilului

TEREN Intravilan

Adresa: Loc. Valea Mare Pravat, Jud. Arges

Nr. Crt	Nr cadastral Nr. topografic	Suprafața* (mp)	Observații / Referințe
A1		2.005	Sector cadastral:23 Teren neimprejmuit;

B. Partea II. Proprietari și acte

Inscrieri privitoare la dreptul de proprietate și alte drepturi reale		Referințe
/		
Act Normativ nr. 7, din 13/03/1996 emis de PARLAMENT (art. 13 alin. 15);		
B1	Inscrierea provizorie, drept de PROPRIETATE, dobandit prin Lege, cota actuala 1/1, cota initiala 1/1 1) COMUNA VALEA MARE PRAVAT, CIF:5010196	A1

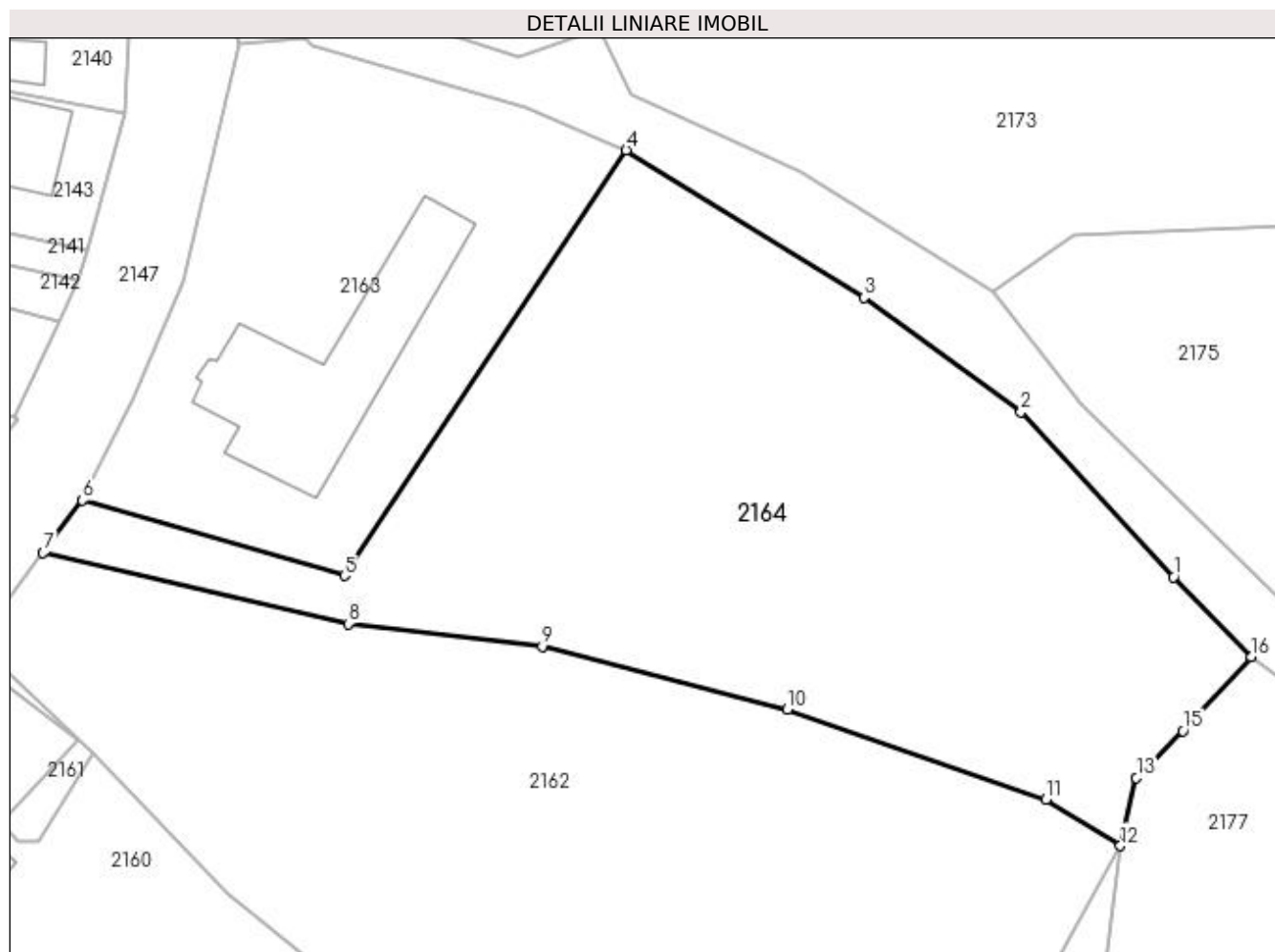
C. Partea III. SARCINI .

Inscrieri privind dezmembramintele dreptului de proprietate, drepturi reale de garanție și sarcini	Referințe
NU SUNT	

Teren

Nr cadastral	Suprafața (mp)*	Observații / Referințe
	2.005	

* Suprafața este determinată în planul de proiecție Stereo 70.



Date referitoare la teren

Crt	Categorie folosință	Intravilan	Suprafața (mp)	Tarla	Parcelă	Nr. topo	Observații / Referințe
1	faneata	DA	1.211	12	673-675,720,722	-	
2	livada	DA	794	12	674	-	

Lungime Segmente

1) Valorile lungimilor segmentelor sunt obținute din proiecție în plan.

Punct început	X / Y	Punct sfârșit	X / Y	Lungime segment (** (m)
1	508.000,723 421.908,321	2	507.988,73 421.921,277	17.655
2	507.988,73 421.921,277	3	507.976,384 421.930,271	15.275
3	507.976,384 421.930,271	4	507.957,679 421.941,869	22.009
4	507.957,679 421.941,869	5	507.935,535 421.908,439	40.099

Punct început	X / Y	Punct sfârșit	X / Y	Lungime segment (** (m)
5	507.935,535 421.908,439	6	507.914,957 421.914,359	21.413
6	507.914,957 421.914,359	7	507.911,848 421.910,219	5.177
7	507.911,848 421.910,219	8	507.935,823 421.904,655	24.612
8	507.935,823 421.904,655	9	507.951,096 421.902,88	15.376
9	507.951,096 421.902,88	10	507.970,362 421.897,909	19.897
10	507.970,362 421.897,909	11	507.990,678 421.890,853	21.506
11	507.990,678 421.890,853	12	507.996,525 421.887,205	6.892
12	507.996,525 421.887,205	13	507.997,791 421.892,554	5.497
13	507.997,791 421.892,554	14	507.998,921 421.893,605	1.543
14	507.998,921 421.893,605	15	508.001,442 421.896,243	3.649
15	508.001,442 421.896,243	16	508.006,805 421.902,077	7.924
16	508.006,805 421.902,077	1	508.000,723 421.908,321	8.717

** Lungimile segmentelor sunt determinate în planul de proiecție Stereo 70 și sunt rotunjite la 1 milimetru.

*** Distanța dintre puncte este formată din segmente cumulate ce sunt mai mici decât valoarea 1 milimetru.

**DATE DESPRE IMOBILUL NR. 2165**

Oficiul de Cadastru și Publicitate Imobiliară ARGES
Biroul de Cadastru și Publicitate Imobiliară Campulung

A. Partea I. Descrierea imobilului

TEREN Intravilan

Adresa: Loc. Valea Mare Pravat, Jud. Arges

Nr. Crt	Nr cadastral Nr. topografic	Suprafața* (mp)	Observații / Referințe
A1		874	Sector cadastral:23 Teren neimprejmuit;

B. Partea II. Proprietari și acte

Inscrieri privitoare la dreptul de proprietate și alte drepturi reale		Referințe
/		
Act Normativ nr. 7, din 13/03/1996 emis de PARLAMENT (art. 13 alin. 15);		
B1	Inscrierea provizorie, drept de PROPRIETATE, dobandit prin Lege, cota actuala 1/1, cota initiala 1/1 1) COMUNA VALEA MARE PRAVAT, CIF:5010196	A1

C. Partea III. SARCINI .

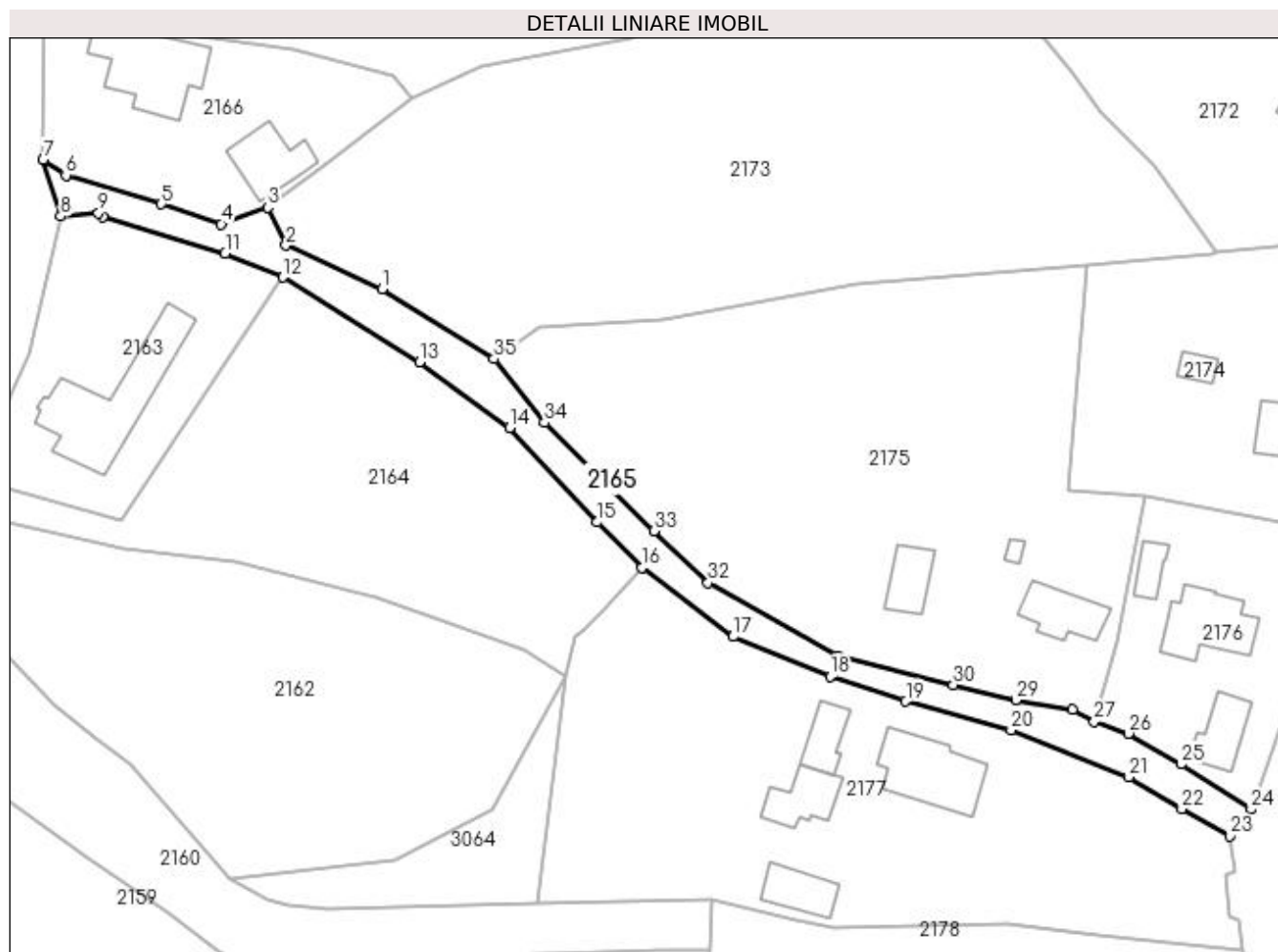
Inscrieri privind dezmembramintele dreptului de proprietate, drepturi reale de garanție și sarcini	Referințe
NU SUNT	

Anexa Nr. 1 La Partea I

Teren

Nr cadastral	Suprafața (mp)*	Observații / Referințe
	874	

* Suprafața este determinată în planul de proiecție Stereo 70.



Date referitoare la teren

Crt	Categorie folosință	Intravilan	Suprafața (mp)	Tarla	Parcelă	Nr. topo	Observații / Referințe
1	drum	DA	874	12	723/1	-	

Lungime Segmente

1) Valorile lungimilor segmentelor sunt obținute din proiecție în plan.

Punct început	X / Y	Punct sfârșit	X / Y	Lungime segment (** (m)
1	507.971,269 421.940,259	2	507.958,082 421.946,233	14.477
3	507.955,638 421.951,44	4	507.949,212 421.949,15	6.822
5	507.941,001 421.951,866	6	507.927,938 421.955,836	13.653
7	507.924,82 421.957,919	8	507.927,234 421.950,213	8.075
9	507.932,409 421.950,652	10	507.932,974 421.950,135	0.766

Punct început	X / Y	Punct sfârșit	X / Y	Lungime segment (** (m)
2	507.958,082 421.946,233	3	507.955,638 421.951,44	5.752
4	507.949,212 421.949,15	5	507.941,001 421.951,866	8.649
6	507.927,938 421.955,836	7	507.924,82 421.957,919	3.75
8	507.927,234 421.950,213	9	507.932,409 421.950,652	5.194
10	507.932,974 421.950,135	11	507.949,756 421.945,152	17.506

Punct început	X / Y	Punct sfârșit	X / Y	Lungime segment (** (m)
11	507.949,756 421.945,152	12	507.957,679 421.941,869	8.576
13	507.976,384 421.930,271	14	507.988,73 421.921,277	15.275
15	508.000,723 421.908,321	16	508.006,805 421.902,077	8.717
17	508.019,33 421.892,657	18	508.032,668 421.887,16	14.426
19	508.043,003 421.883,784	20	508.057,45 421.879,863	14.97
21	508.073,564 421.873,445	22	508.080,805 421.869,048	8.471
23	508.087,438 421.865,368	24	508.090,328 421.869,017	4.655
25	508.080,688 421.875,179	26	508.073,489 421.879,385	8.338
27	508.068,836 421.880,983	28	508.065,878 421.882,634	3.388
29	508.058,067 421.883,966	30	508.049,501 421.886,022	8.809
31	508.033,727 421.890,018	32	508.015,913 421.900,051	20.445
33	508.008,475 421.907,118	34	507.993,486 421.921,972	21.102
35	507.986,584 421.930,684	1	507.971,269 421.940,259	18.062

Punct început	X / Y	Punct sfârșit	X / Y	Lungime segment (** (m)
12	507.957,679 421.941,869	13	507.976,384 421.930,271	22.009
14	507.988,73 421.921,277	15	508.000,723 421.908,321	17.655
16	508.006,805 421.902,077	17	508.019,33 421.892,657	15.672
18	508.032,668 421.887,16	19	508.043,003 421.883,784	10.872
20	508.057,45 421.879,863	21	508.073,564 421.873,445	17.345
22	508.080,805 421.869,048	23	508.087,438 421.865,368	7.585
24	508.090,328 421.869,017	25	508.080,688 421.875,179	11.441
26	508.073,489 421.879,385	27	508.068,836 421.880,983	4.92
28	508.065,878 421.882,634	29	508.058,067 421.883,966	7.924
30	508.049,501 421.886,022	31	508.033,727 421.890,018	16.272
32	508.015,913 421.900,051	33	508.008,475 421.907,118	10.26
34	507.993,486 421.921,972	35	507.986,584 421.930,684	11.115

** Lungimile segmentelor sunt determinate în planul de proiecție Stereo 70 și sunt rotunjite la 1 milimetru.

*** Distanța dintre puncte este formată din segmente cumulate ce sunt mai mici decât valoarea 1 milimetru.

**DATE DESPRE IMOBILUL NR. 2166**

Oficiul de Cadastru și Publicitate Imobiliară ARGES
Biroul de Cadastru și Publicitate Imobiliară Campulung

A. Partea I. Descrierea imobilului

TEREN Intravilan

Adresa: Loc. Valea Mare Pravat, Nr. 123, Jud. Arges

Nr. Crt	Nr cadastral Nr. topografic	Suprafața* (mp)	Observații / Referințe
A1		Din acte: 900 Masurata: 966	Sector cadastral:23 Teren imprejmuit;

Construcții

Crt	Nr cadastral Nr. topografic	Adresa	Observații / Referințe
A1.1		Loc. Valea Mare Pravat, Nr. 123, Jud. Arges	Nr. niveluri:1; S. construita la sol:133 mp; S. construita desfasurata:133 mp; Locuință din cărămidă, acoperită cu țiglă
A1.2		Loc. Valea Mare Pravat, Nr. 123, Jud. Arges	Nr. niveluri:2; S. construita la sol:70 mp; S. construita desfasurata:131 mp; Anexă din cărămidă și bolțari, acoperită plăci de azbociment

B. Partea II. Proprietari și acte

Inscrieri privitoare la dreptul de proprietate și alte drepturi reale		Referințe
/		
Act Notarial nr. 12, din 28/10/2013 emis de NP TULUCA ANDREI (Titlu de proprietate nr. 68713/04.04.1995 emis de CJPSDPAT ARGES);		
B1	Intabulare, drept de PROPRIETATE bun propriu , dobandit prin Succesiune, cota actuala 1/4, cota initiala 1/4 1) UNGHEANU FILOMENA	A1
B2	Intabulare, drept de PROPRIETATE bun propriu , dobandit prin Succesiune, cota actuala 3/4, cota initiala 3/4 1) UNGHEANU GABRIEL	A1
B3	Intabulare, drept de PROPRIETATE bun propriu , dobandit prin Succesiune, cota actuala 1/8, cota initiala 1/8 1) UNGHEANU FILOMENA	A1.1, A1.2
B4	Intabulare, drept de PROPRIETATE bun propriu , dobandit prin Succesiune, cota actuala 3/8, cota initiala 3/8 1) UNGHEANU GABRIEL	A1.1, A1.2
Act Normativ nr. 7, din 13/03/1996 emis de PARLAMENT (art. 12 alin. 16);		
B5	Intabulare, drept de PROPRIETATE, dobandit prin Construire, cota actuala 1/2, cota initiala 1/2 1) UNGHEANU FILOMENA	A1.1, A1.2

C. Partea III. SARCINI .

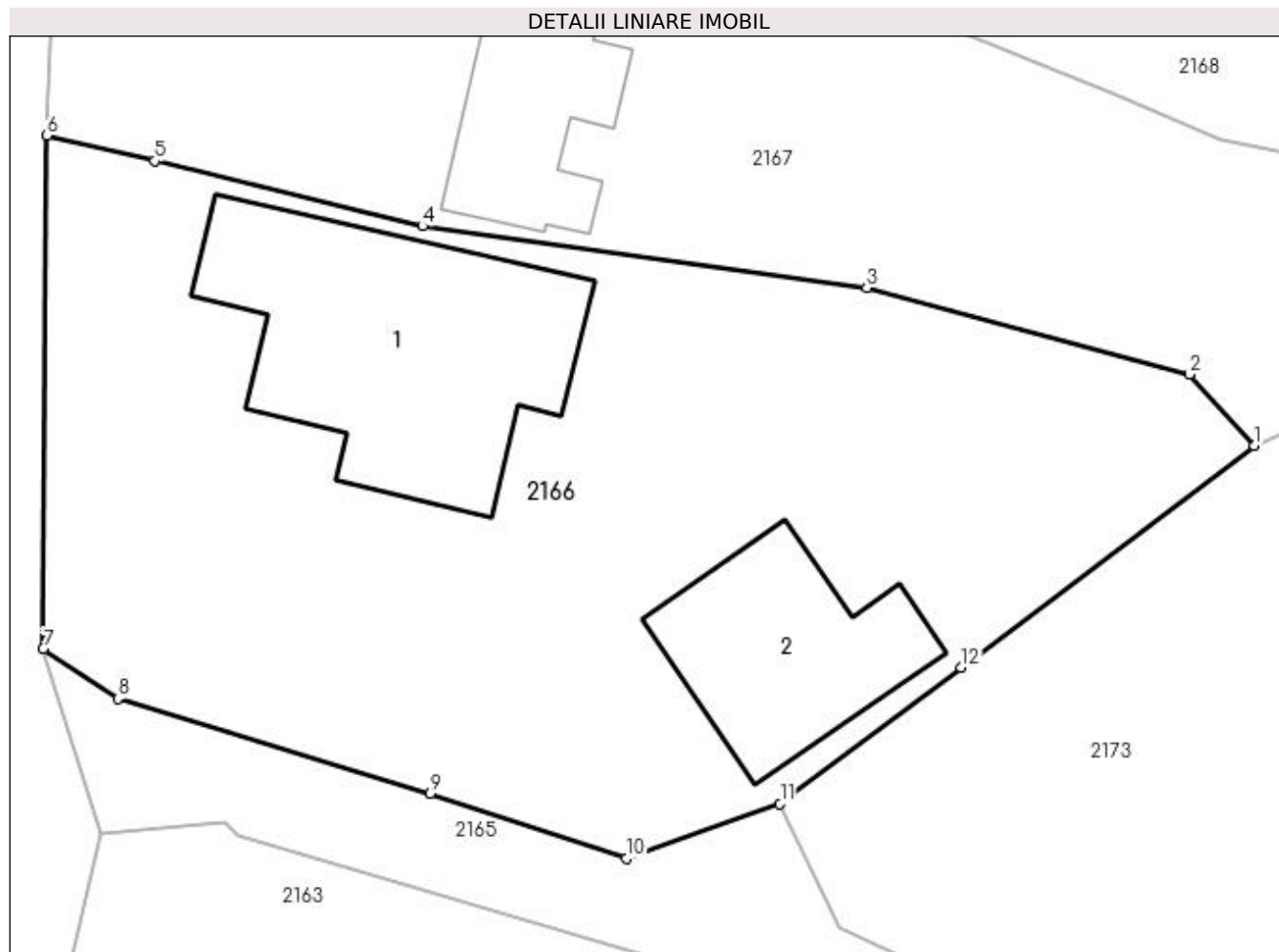
Inscrieri privind dezmembramentele dreptului de proprietate, drepturi reale de garanție și sarcini	Referințe
NU SUNT	

Anexa Nr. 1 La Partea I

Teren

Nr cadastral	Suprafața (mp)*	Observații / Referințe
	Din acte: 900 Masurata: 966	

* Suprafața este determinată în planul de proiecție Stereo 70.



Date referitoare la teren

Crt	Categorie folosință	Intra vilan	Suprafața (mp)	Tarla	Parcelă	Nr. topo	Observații / Referințe
1	curți constructii	DA	966	12	670,671	-	

Date referitoare la construcții

Crt	Număr	Destinație construcție	Supraf. (mp)	Situație juridică	Observații / Referințe
A1.1		construcții de locuințe	133	Cu acte	Nr. niveluri:1; S. construita la sol:133 mp; S. construita desfasurata:133 mp; Locuință din cărămidă, acoperită cu țiglă
A1.2		construcții anexa	70	Cu acte	Nr. niveluri:2; S. construita la sol:70 mp; S. construita desfasurata:131 mp; Anexă din cărămidă și bolțari, acoperită plăci de azbociment

Lungime Segmente

1) Valorile lungimilor segmentelor sunt obținute din proiecție în plan.

Punct început	X / Y	Punct sfârșit	X / Y	Lungime segment (** (m)
1	507.975,456 421.966,414	2	507.972,765 421.969,39	4.012

Punct început	X / Y	Punct sfârșit	X / Y	Lungime segment (** (m)
2	507.972,765 421.969,39	3	507.959,257 421.973,021	13.988
3	507.959,257 421.973,021	4	507.940,681 421.975,589	18.753
4	507.940,681 421.975,589	5	507.929,48 421.978,319	11.529
5	507.929,48 421.978,319	6	507.924,972 421.979,376	4.63
6	507.924,972 421.979,376	7	507.924,82 421.957,919	21.458
7	507.924,82 421.957,919	8	507.927,938 421.955,836	3.75
8	507.927,938 421.955,836	9	507.941,001 421.951,866	13.653
9	507.941,001 421.951,866	10	507.949,212 421.949,15	8.649
10	507.949,212 421.949,15	11	507.955,638 421.951,44	6.822
11	507.955,638 421.951,44	12	507.963,206 421.957,137	9.473
12	507.963,206 421.957,137	1	507.975,456 421.966,414	15.366

** Lungimile segmentelor sunt determinate în planul de proiecție Stereo 70 și sunt rotunjite la 1 milimetru.

*** Distanța dintre puncte este formată din segmente cumulate ce sunt mai mici decât valoarea 1 milimetru.



DATE DESPRE IMOBILUL NR. 2167

Oficiul de Cadastru și Publicitate Imobiliară ARGES
Biroul de Cadastru și Publicitate Imobiliară Campulung

A. Partea I. Descrierea imobilului

TEREN Intravilan

Adresa: Loc. Valea Mare Pravat, Nr. 124, Jud. Arges

Nr. Crt	Nr cadastral Nr. topografic	Suprafața* (mp)	Observații / Referințe
A1		Din acte: 800 Masurata: 1.000	Sector cadastral:23 Teren imprejmuit;

Construcții

Crt	Nr cadastral Nr. topografic	Adresa	Observații / Referințe
A1.1		Loc. Valea Mare Pravat, Nr. 124, Jud. Arges	Nr. niveluri:1; S. construita la sol:56 mp; S. construita desfasurata:56 mp;
A1.2		Loc. Valea Mare Pravat, Nr. 124, Jud. Arges	Nr. niveluri:2; S. construita la sol:63 mp; S. construita desfasurata:126 mp;

B. Partea II. Proprietari și acte

Inscrieri privitoare la dreptul de proprietate și alte drepturi reale		Referințe
/		
Act Notarial nr. 108, din 01/08/2007 emis de NP ZIPȘI CORNELIA (Certificat de deces nr.17/05.08.2016 eliberat de Primăria Comunei Valea Mare Pravăț);		
B1	Intabulare, drept de PROPRIETATE bun propriu , dobandit prin Succesiune, cota actuala 1/8, cota initiala 1/8 1) BONCOI GHEORGHITA DEFUNCT:Da	A1, A1.2
B2	Intabulare, drept de PROPRIETATE bun propriu , dobandit prin Succesiune, cota actuala 3/8, cota initiala 3/8 1) BONCOI MARIUS	A1, A1.2
B3	Intabulare, drept de PROPRIETATE bun propriu , dobandit prin Succesiune, cota actuala 3/16, cota initiala 3/16 1) BONCOI GHEORGHITA DEFUNCT:Da	A1.1
B4	Intabulare, drept de PROPRIETATE bun propriu , dobandit prin Succesiune, cota actuala 9/16, cota initiala 9/16 1) BONCOI MARIUS	A1.1
Act Normativ nr. 7, din 13/03/1996 emis de PARLAMENT (art. 13 alin. 15);		
B5	Inscrierea provizorie, drept de PROPRIETATE, dobandit prin Lege, cota actuala 1/2, cota initiala 1/2 1) COMUNA VALEA MARE PRAVAT , CIF:5010196	A1
Act Normativ nr. 7, din 13/03/1996 emis de PARLAMENT (art. 12 alin. 16);		
B6	Intabulare, drept de PROPRIETATE, dobandit prin Construire, cota actuala 1/2, cota initiala 1/2 1) BONCOI GHEORGHITA DEFUNCT:Da	A1.2
B7	Intabulare, drept de PROPRIETATE, dobandit prin Construire, cota actuala 1/4, cota initiala 1/4 1) BONCOI GHEORGHITA DEFUNCT:Da	A1.1

C. Partea III. SARCINI .

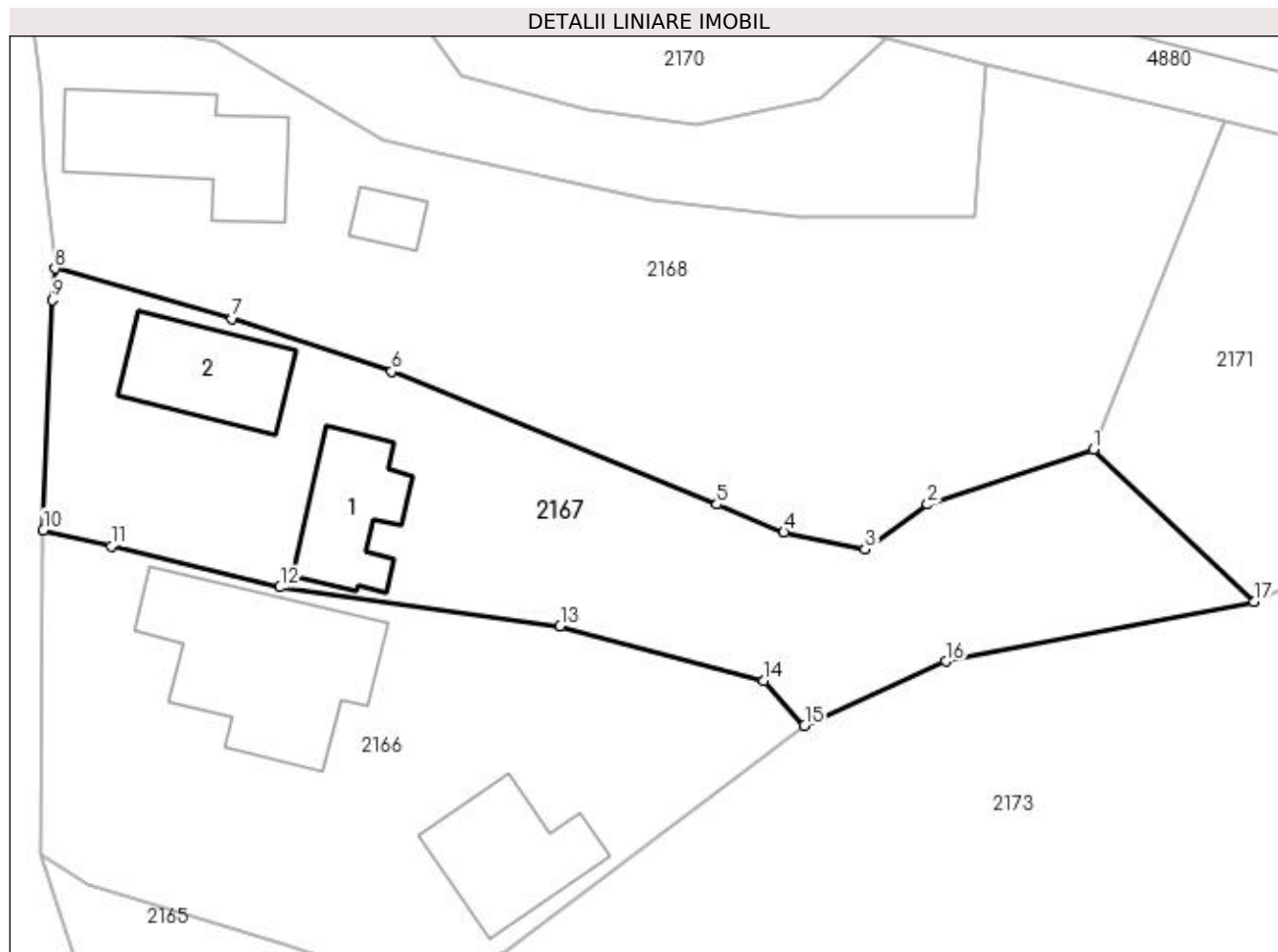
Inscrieri privind dezmembramentele dreptului de proprietate, drepturi reale de garanție și sarcini	Referințe
NU SUNT	

Anexa Nr. 1 La Partea I

Teren

Nr cadastral	Suprafața (mp)*	Observații / Referințe
	Din acte: 800 Masurata: 1.000	

* Suprafața este determinată în planul de proiecție Stereo 70.



Date referitoare la teren

Crt	Categorie folosință	Intra vilan	Suprafața (mp)	Tarla	Parcelă	Nr. topo	Observații / Referințe
1	curți constructii	DA	506	12	668,669	-	
2	faneata	DA	494	12	669,724	-	

Date referitoare la construcții

Crt	Număr	Destinație construcție	Supraf. (mp)	Situație juridică	Observații / Referințe
A1.1		construcții de locuințe	Din acte: 45 Masurata: 56	Cu acte	Nr. niveluri:1; S. construita la sol:56 mp; S. construita desfasurata:56 mp;
A1.2		construcții de locuințe	Din acte: 50 Masurata: 63	Cu acte	Nr. niveluri:2; S. construita la sol:63 mp; S. construita desfasurata:126 mp;

Lungime Segmente

1) Valorile lungimilor segmentelor sunt obținute din proiecție în plan.

Punct început	X / Y	Punct sfârșit	X / Y	Lungime segment (** (m))
1	507.994,611 421.984,724	2	507.983,612 421.981,075	11.588
2	507.983,612 421.981,075	3	507.979,482 421.978,105	5.087

Punct început	X / Y	Punct sfârșit	X / Y	Lungime segment (** (m)
3	507.979,482 421.978,105	4	507.974,094 421.979,224	5.503
4	507.974,094 421.979,224	5	507.969,65 421.981,086	4.818
5	507.969,65 421.981,086	6	507.948,082 421.989,889	23.295
6	507.948,082 421.989,889	7	507.937,504 421.993,385	11.141
7	507.937,504 421.993,385	8	507.925,76 421.996,723	12.209
8	507.925,76 421.996,723	9	507.925,568 421.994,639	2.093
9	507.925,568 421.994,639	10	507.924,972 421.979,376	15.275
10	507.924,972 421.979,376	11	507.929,48 421.978,319	4.63
11	507.929,48 421.978,319	12	507.940,681 421.975,589	11.529
12	507.940,681 421.975,589	13	507.959,257 421.973,021	18.753
13	507.959,257 421.973,021	14	507.972,765 421.969,39	13.988
14	507.972,765 421.969,39	15	507.975,456 421.966,414	4.012
15	507.975,456 421.966,414	16	507.984,82 421.970,679	10.29
16	507.984,82 421.970,679	17	508.005,272 421.974,627	20.83
17	508.005,272 421.974,627	1	507.994,611 421.984,724	14.684

** Lungimile segmentelor sunt determinate în planul de proiecție Stereo 70 și sunt rotunjite la 1 milimetru.

*** Distanța dintre puncte este formată din segmente cumulate ce sunt mai mici decât valoarea 1 milimetru.

**DATE DESPRE IMOBILUL NR. 2168**

Oficiul de Cadastru și Publicitate Imobiliară ARGES
Biroul de Cadastru și Publicitate Imobiliară Campulung

A. Partea I. Descrierea imobilului

TEREN Intravilan

Adresa: Loc. Valea Mare Pravat, Nr. 125, Jud. Arges

Nr. Crt	Nr cadastral Nr. topografic	Suprafața* (mp)	Observații / Referințe
A1		1.414	Sector cadastral:23 Teren neimprijmit;

Construcții

Crt	Nr cadastral Nr. topografic	Adresa	Observații / Referințe
A1.1		Loc. Valea Mare Pravat, Nr. 125, Jud. Arges	Nr. niveluri:1; S. construita la sol:89 mp; S. construita desfasurata:89 mp;
A1.2		Loc. Valea Mare Pravat, Nr. 125, Jud. Arges	Nr. niveluri:1; S. construita la sol:15 mp; S. construita desfasurata:15 mp;

B. Partea II. Proprietari și acte

Inscrieri privitoare la dreptul de proprietate și alte drepturi reale		Referințe
/		
Act Administrativ nr. 11957, din 08/06/1993 emis de CJPSDPAT ARGES;		
B1	Intabulare, drept de PROPRIETATE, dobandit prin Reconstituire, cota actuala 1/1, cota initiala 1/1 1) MONDOC ION, lipsă CNP	A1
Act Normativ nr. 7, din 13/03/1996 emis de PARLAMENT (art. 12 alin. 16);		
B2	Intabulare, drept de PROPRIETATE, dobandit prin Construire, cota actuala 1/1, cota initiala 1/1 1) MONDOC ION, lipsă CNP	A1.1, A1.2

C. Partea III. SARCINI .

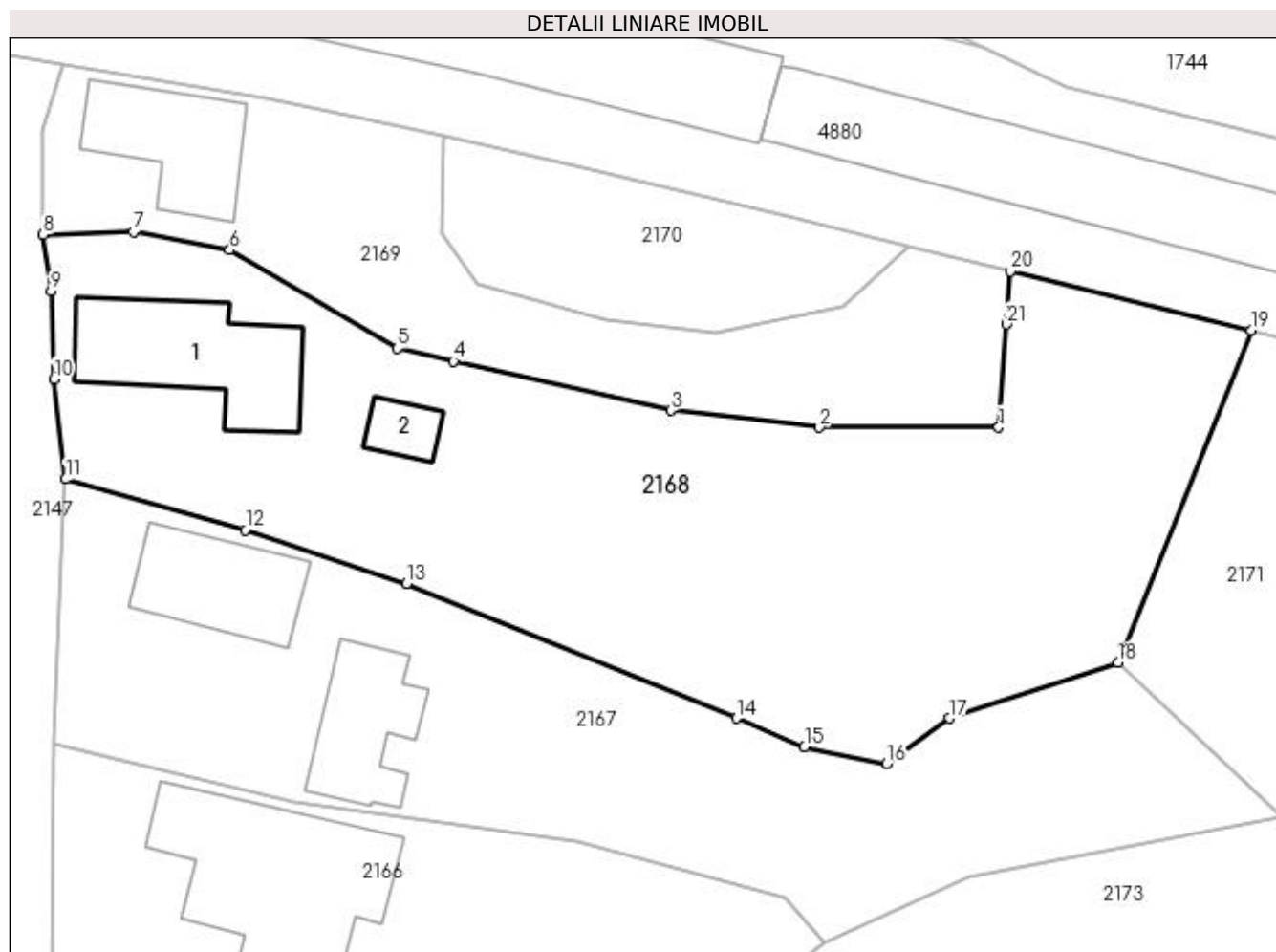
Inscrieri privind dezmembramintele dreptului de proprietate, drepturi reale de garanție și sarcini	Referințe
NU SUNT	

Anexa Nr. 1 La Partea I

Teren

Nr cadastral	Suprafața (mp)*	Observații / Referințe
	1.414	

* Suprafața este determinată în planul de proiecție Stereo 70.



Date referitoare la teren

Crt	Categorie folosință	Intra vilan	Suprafața (mp)	Tarla	Parcelă	Nr. topo	Observații / Referințe
1	curti constructii	DA	412	12	665	-	
2	faneata	DA	1.002	12	666,667,724	-	

Date referitoare la construcții

Crt	Număr	Destinație construcție	Supraf. (mp)	Situație juridică	Observații / Referințe
A1.1		construcții de locuințe	89	Cu acte	Nr. niveluri:1; S. construita la sol:89 mp; S. construita desfasurata:89 mp;
A1.2		construcții anexa	15	Cu acte	Nr. niveluri:1; S. construita la sol:15 mp; S. construita desfasurata:15 mp;

Lungime Segmente

1) Valorile lungimilor segmentelor sunt obținute din proiecție în plan.

Punct început	X / Y	Punct sfârșit	X / Y	Lungime segment (** (m)
1	507.986,804 422.000,11	2	507.975,084 422.000,096	11.72
3	507.965,343 422.001,207	4	507.951,145 422.004,433	14.56

Punct început	X / Y	Punct sfârșit	X / Y	Lungime segment (** (m)
2	507.975,084 422.000,096	3	507.965,343 422.001,207	9.804
4	507.951,145 422.004,433	5	507.947,451 422.005,272	3.788

Punct început	X / Y	Punct sfârșit	X / Y	Lungime segment (** (m)
5	507.947,451 422.005,272	6	507.936,494 422.011,696	12.701
7	507.930,194 422.012,879	8	507.924,288 422.012,697	5.909
9	507.924,811 422.009,035	10	507.925,01 422.003,277	5.761
11	507.925,76 421.996,723	12	507.937,504 421.993,385	12.209
13	507.948,082 421.989,889	14	507.969,65 421.981,086	23.295
15	507.974,094 421.979,224	16	507.979,482 421.978,105	5.503
17	507.983,612 421.981,075	18	507.994,611 421.984,724	11.588
19	508.003,318 422.006,442	20	507.987,551 422.010,301	16.232
21	507.987,299 422.006,862	1	507.986,804 422.000,11	6.77

Punct început	X / Y	Punct sfârșit	X / Y	Lungime segment (** (m)
6	507.936,494 422.011,696	7	507.930,194 422.012,879	6.41
8	507.924,288 422.012,697	9	507.924,811 422.009,035	3.699
10	507.925,01 422.003,277	11	507.925,76 421.996,723	6.597
12	507.937,504 421.993,385	13	507.948,082 421.989,889	11.141
14	507.969,65 421.981,086	15	507.974,094 421.979,224	4.818
16	507.979,482 421.978,105	17	507.983,612 421.981,075	5.087
18	507.994,611 421.984,724	19	508.003,318 422.006,442	23.398
20	507.987,551 422.010,301	21	507.987,299 422.006,862	3.448

** Lungimile segmentelor sunt determinate în planul de proiecție Stereo 70 și sunt rotunjite la 1 milimetru.

*** Distanța dintre puncte este formată din segmente cumulate ce sunt mai mici decât valoarea 1 milimetru.

**DATE DESPRE IMOBILUL NR. 2169**

Oficiul de Cadastru și Publicitate Imobiliară ARGES
Biroul de Cadastru și Publicitate Imobiliară Campulung

A. Partea I. Descrierea imobilului

TEREN Intravilan

Adresa: Loc. Valea Mare Pravat, Nr. 126, Jud. Arges

Nr. Crt	Nr cadastral Nr. topografic	Suprafața* (mp)	Observații / Referințe
A1		Din acte: 660 Masurata: 571	Sector cadastral:23 Teren neimprejmut;

Construcții

Crt	Nr cadastral Nr. topografic	Adresa	Observații / Referințe
A1.1		Loc. Valea Mare Pravat, Nr. 126, Jud. Arges	Nr. niveluri:1; S. construita la sol:64 mp; S. construita desfasurata:64 mp;

B. Partea II. Proprietari și acte

Inscrieri privitoare la dreptul de proprietate și alte drepturi reale		Referințe
/		
Act Administrativ nr. 53595, din 30/09/1994 emis de CJPSDPAT ARGES;		
B1	Intabulare, drept de PROPRIETATE, dobandit prin Reconstituire, cota actuala 1/1, cota initiala 1/1 1) IOFCEA VIRGINIA, lipsă CNP	A1
Act Normativ nr. 7, din 13/03/1996 emis de PARLAMENT (art. 12 alin. 16);		
B2	Intabulare, drept de PROPRIETATE, dobandit prin Construire, cota actuala 1/1, cota initiala 1/1 1) IOFCEA VIRGINIA, lipsă CNP	A1.1

C. Partea III. SARCINI .

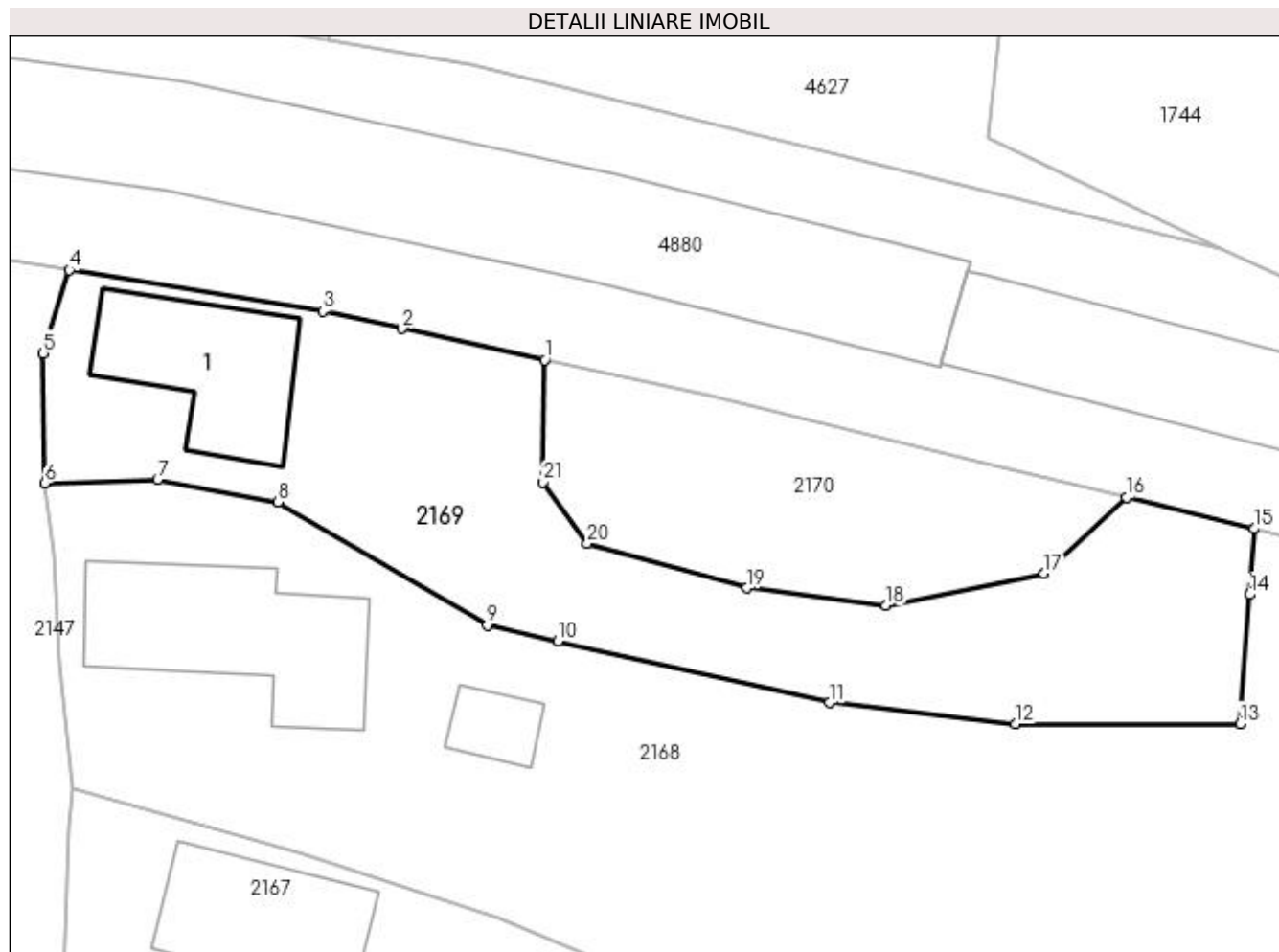
Inscrieri privind dezmembramintele dreptului de proprietate, drepturi reale de garanție și sarcini	Referințe
NU SUNT	

Anexa Nr. 1 La Partea I

Teren

Nr cadastral	Suprafața (mp)*	Observații / Referințe
	Din acte: 660 Masurata: 571	

* Suprafața este determinată în planul de proiecție Stereo 70.



Date referitoare la teren

Crt	Categorie folosință	Intra vilan	Suprafața (mp)	Tarla	Parcelă	Nr. topo	Observații / Referințe
1	curți constructii	DA	209	12	663,664	-	
2	faneata	DA	362	12	664,666	-	

Date referitoare la construcții

Crt	Număr	Destinație construcție	Supraf. (mp)	Situație juridică	Observații / Referințe
A1.1		construcții de locuințe	64	Cu acte	Nr. niveluri:1; S. construita la sol:64 mp; S. construita desfasurata:64 mp;

Lungime Segmente

1) Valorile lungimilor segmentelor sunt obținute din proiecție în plan.

Punct început	X / Y	Punct sfârșit	X / Y	Lungime segment (** (m)
1	507.950,445 422.019,128	2	507.942,983 422.020,771	7.641
3	507.938,825 422.021,686	4	507.925,575 422.023,835	13.423
5	507.924,212 422.019,488	6	507.924,288 422.012,697	6.791

Punct început	X / Y	Punct sfârșit	X / Y	Lungime segment (** (m)
2	507.942,983 422.020,771	3	507.938,825 422.021,686	4.257
4	507.925,575 422.023,835	5	507.924,212 422.019,488	4.556
6	507.924,288 422.012,697	7	507.930,194 422.012,879	5.909

Punct început	X / Y	Punct sfârșit	X / Y	Lungime segment (** (m)
7	507.930,194 422.012,879	8	507.936,494 422.011,696	6.41
9	507.947,451 422.005,272	10	507.951,145 422.004,433	3.788
11	507.965,343 422.001,207	12	507.975,084 422.000,096	9.804
13	507.986,804 422.000,11	14	507.987,299 422.006,862	6.77
15	507.987,551 422.010,301	16	507.980,868 422.011,937	6.88
17	507.976,575 422.007,961	18	507.968,296 422.006,286	8.447
19	507.961,009 422.007,206	20	507.952,672 422.009,54	8.658
21	507.950,334 422.012,735	1	507.950,445 422.019,128	6.394

Punct început	X / Y	Punct sfârșit	X / Y	Lungime segment (** (m)
8	507.936,494 422.011,696	9	507.947,451 422.005,272	12.701
10	507.951,145 422.004,433	11	507.965,343 422.001,207	14.56
12	507.975,084 422.000,096	13	507.986,804 422.000,11	11.72
14	507.987,299 422.006,862	15	507.987,551 422.010,301	3.448
16	507.980,868 422.011,937	17	507.976,575 422.007,961	5.851
18	507.968,296 422.006,286	19	507.961,009 422.007,206	7.345
20	507.952,672 422.009,54	21	507.950,334 422.012,735	3.959

** Lungimile segmentelor sunt determinate în planul de proiecție Stereo 70 și sunt rotunjite la 1 milimetru.

*** Distanța dintre puncte este formată din segmente cumulate ce sunt mai mici decât valoarea 1 milimetru.

**DATE DESPRE IMOBILUL NR. 2170**

Oficiul de Cadastru și Publicitate Imobiliară ARGES
Biroul de Cadastru și Publicitate Imobiliară Campulung

A. Partea I. Descrierea imobilului

TEREN Intravilan

Adresa: Loc. Valea Mare Pravat, Jud. Arges

Nr. Crt	Nr cadastral Nr. topografic	Suprafața* (mp)	Observații / Referințe
A1		230	Sector cadastral:23 Teren neimprejmuit;

B. Partea II. Proprietari și acte

Inscrieri privitoare la dreptul de proprietate și alte drepturi reale	Referințe
/	
Act Normativ nr. 7, din 13/03/1996 emis de PARLAMENT (art. 13 alin. 15);	
B1	A1
Inscrierea provizorie, drept de PROPRIETATE, dobandit prin Lege, cota actuala 1/1, cota initiala 1/1 1) COMUNA VALEA MARE PRAVAT, CIF:5010196	

C. Partea III. SARCINI .

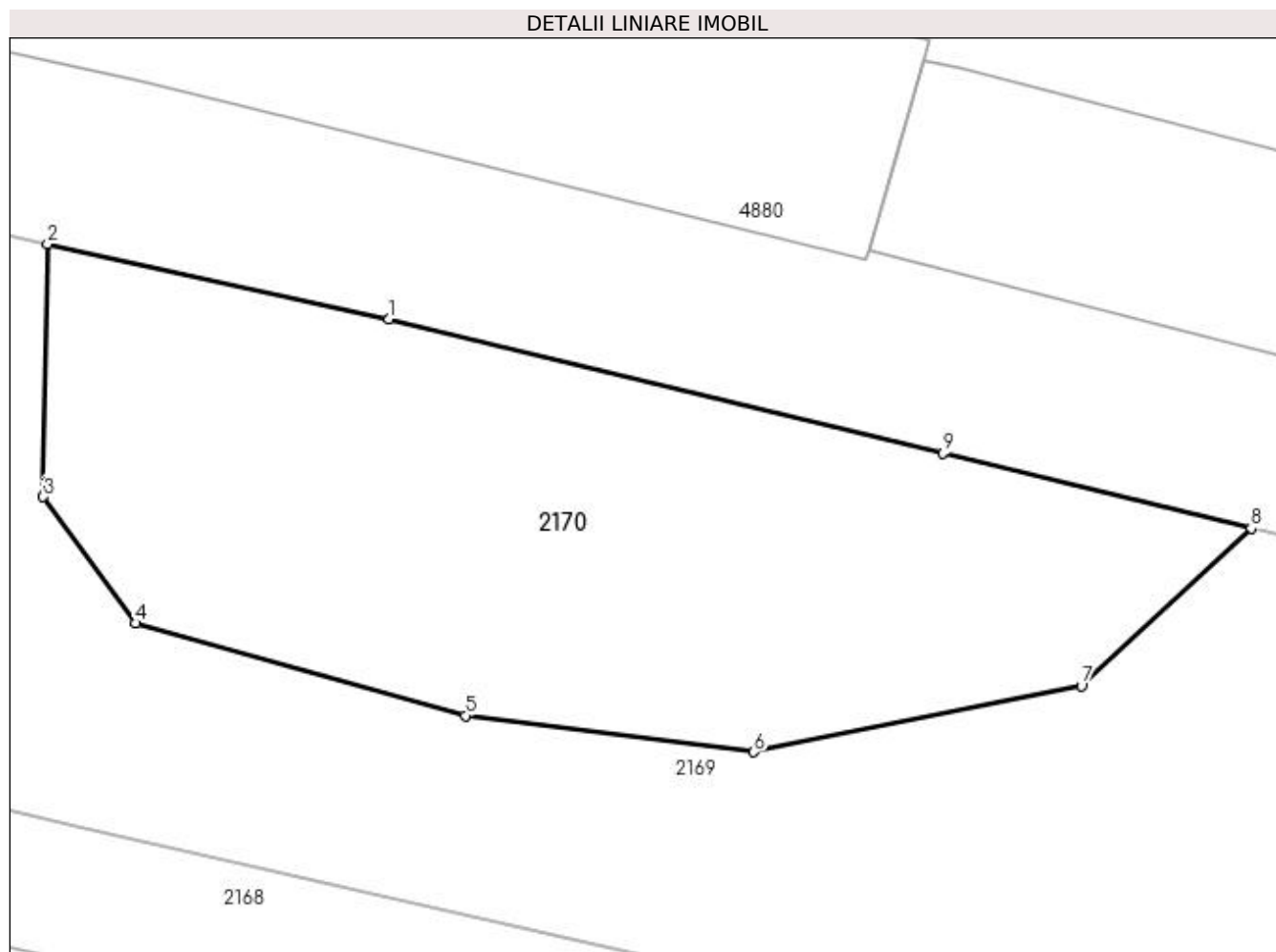
Inscrieri privind dezmembramintele dreptului de proprietate, drepturi reale de garanție și sarcini	Referințe
NU SUNT	

Anexa Nr. 1 La Partea I

Teren

Nr cadastral	Suprafața (mp)*	Observații / Referințe
	230	

* Suprafața este determinată în planul de proiecție Stereo 70.



Date referitoare la teren

Crt	Categorie folosință	Intravilan	Suprafața (mp)	Tarla	Parcelă	Nr. topo	Observații / Referințe
1	faneata	DA	230	12	664	-	

Lungime Segmente

1) Valorile lungimilor segmentelor sunt obținute din proiecție în plan.

Punct început	X / Y	Punct sfârșit	X / Y	Lungime segment (** (m)
1	507.959,078 422.017,228	2	507.950,445 422.019,128	8.84
2	507.950,445 422.019,128	3	507.950,334 422.012,735	6.394
3	507.950,334 422.012,735	4	507.952,672 422.009,54	3.959
4	507.952,672 422.009,54	5	507.961,009 422.007,206	8.658
5	507.961,009 422.007,206	6	507.968,296 422.006,286	7.345

Punct început	X / Y	Punct sfârșit	X / Y	Lungime segment (** (m)
6	507.968,296 422.006,286	7	507.976,575 422.007,961	8.447
7	507.976,575 422.007,961	8	507.980,868 422.011,937	5.851
8	507.980,868 422.011,937	9	507.973,086 422.013,842	8.012
9	507.973,086 422.013,842	1	507.959,078 422.017,228	14.411

** Lungimile segmentelor sunt determinate în planul de proiecție Stereo 70 și sunt rotunjite la 1 milimetru.

*** Distanța dintre puncte este formată din segmente cumulate ce sunt mai mici decât valoarea 1 milimetru.

**DATE DESPRE IMOBILUL NR. 2171**

Oficiul de Cadastru și Publicitate Imobiliară ARGES
Biroul de Cadastru și Publicitate Imobiliară Campulung

A. Partea I. Descrierea imobilului

TEREN Intravilan

Adresa: Loc. Valea Mare Pravat, Jud. Arges

Nr. Crt	Nr cadastral Nr. topografic	Suprafața* (mp)	Observații / Referințe
A1		777	Sector cadastral:23 Teren neimprejmuit;

B. Partea II. Proprietari și acte

Inscrieri privitoare la dreptul de proprietate și alte drepturi reale	Referințe
/	
Act Normativ nr. 7, din 13/03/1996 emis de PARLAMENT (art. 13 alin. 15);	
B1	A1
Inscrierea provizorie, drept de PROPRIETATE, dobandit prin Lege, cota actuala 1/1, cota initiala 1/1 1) COMUNA VALEA MARE PRAVAT, CIF:5010196	

C. Partea III. SARCINI .

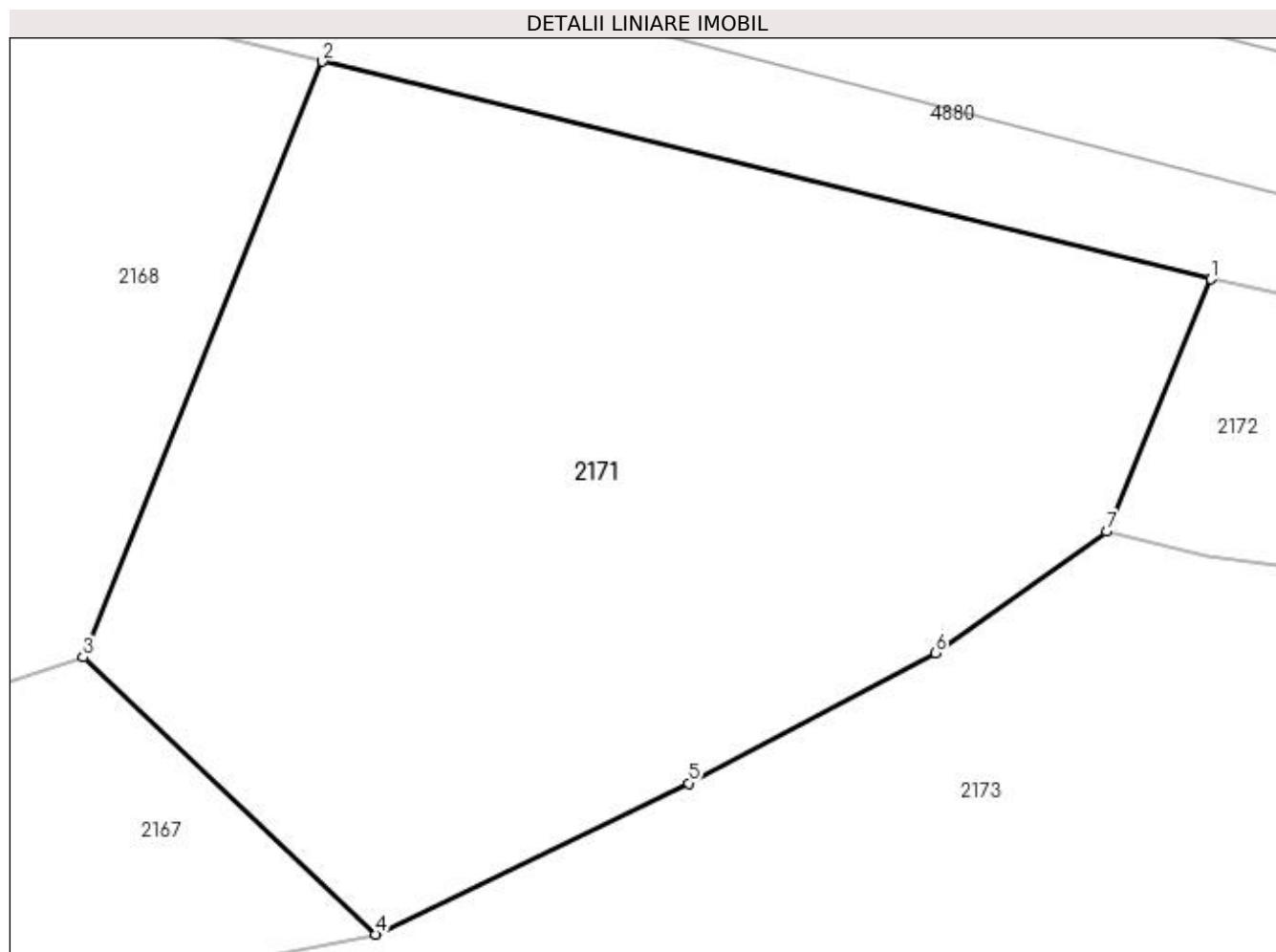
Inscrieri privind dezmembramintele dreptului de proprietate, drepturi reale de garanție și sarcini	Referințe
NU SUNT	

Anexa Nr. 1 La Partea I

Teren

Nr cadastral	Suprafața (mp)*	Observații / Referințe
	777	

* Suprafața este determinată în planul de proiecție Stereo 70.



Date referitoare la teren

Crt	Categorie folosință	Intra vilan	Suprafața (mp)	Tarla	Parcelă	Nr. topo	Observații / Referințe
1	faneata	DA	777	12	724	-	

Lungime Segmente

1) Valorile lungimilor segmentelor sunt obținute din proiecție în plan.

Punct început	X / Y	Punct sfârșit	X / Y	Lungime segment (** (m)
1	508.035,72 421.998,511	2	508.003,318 422.006,442	33.359
2	508.003,318 422.006,442	3	507.994,611 421.984,724	23.398
3	507.994,611 421.984,724	4	508.005,272 421.974,627	14.684
4	508.005,272 421.974,627	5	508.016,683 421.980,138	12.672
5	508.016,683 421.980,138	6	508.025,671 421.984,89	10.167

Punct început	X / Y	Punct sfârșit	X / Y	Lungime segment (** (m)
6	508.025,671 421.984,89	7	508.031,919 421.989,313	7.655
7	508.031,919 421.989,313	1	508.035,72 421.998,511	9.952

** Lungimile segmentelor sunt determinate în planul de proiecție Stereo 70 și sunt rotunjite la 1 milimetru.

*** Distanța dintre puncte este formată din segmente cumulate ce sunt mai mici decât valoarea 1 milimetru.

**DATE DESPRE IMOBILUL NR. 2172**

Oficiul de Cadastru și Publicitate Imobiliară ARGES
Biroul de Cadastru și Publicitate Imobiliară Campulung

A. Partea I. Descrierea imobilului

TEREN Intravilan

Adresa: Loc. Valea Mare Pravat, Jud. Arges, Punct "Acasa"

Nr. Crt	Nr cadastral Nr. topografic	Suprafața* (mp)	Observații / Referințe
A1	81066	2.018	Sector cadastral:23 Teren imprejmuit;

Construcții

Crt	Nr cadastral Nr. topografic	Adresa	Observații / Referințe
A1.1		Loc. Valea Mare Pravat, Jud. Arges, Punct "Acasa"	Nr. niveluri:1; S. construita la sol:65 mp; S. construita desfasurata:65 mp; Locuinta - parter
A1.2		Loc. Valea Mare Pravat, Jud. Arges, Punct "Acasa"	Nr. niveluri:1; S. construita la sol:22 mp; S. construita desfasurata:22 mp; Grajd - parter
A1.3	81066-C3	Loc. Valea Mare Pravat, Jud. Arges, Punct "Acasa"	Nr. niveluri:1; S. construita la sol:33 mp; S. construita desfasurata:33 mp; Anexa - parter

B. Partea II. Proprietari și acte

Inscrieri privitoare la dreptul de proprietate și alte drepturi reale		Referințe
5158 / 30/04/2014		
Act Administrativ nr. 72537, din 07/07/1995 emis de Comisia Judeteana pentru Stabilirea dreptului de P (act administrativ nr. 1095/19-03-2014 emis de Primaria Valea Mare Pravat; act administrativ nr. 1096/01-04-2014 emis de Primaria Valea Mare Pravat;);		
B1	Intabulare, drept de PROPRIETATE, dobandit prin Lege, cota actuala 1/1, cota initiala 1/1 1) GEORGESCU GHEORGHE	A1
B2	Intabulare, drept de PROPRIETATE, dobandit prin Construire, cota actuala 1/1, cota initiala 1/1 1) GEORGESCU GHEORGHE 2) GEORGESCU CORNELIA	A1.3
/		
Act Normativ nr. 7, din 13/03/1996 emis de PARLAMENT (art. 12 alin. 16);		
B3	Intabulare, drept de PROPRIETATE, dobandit prin Construire, cota actuala 1/1, cota initiala 1/1 1) GEORGESCU GHEORGHE 2) GEORGESCU CORNELIA	A1.1, A1.2

C. Partea III. SARCINI .

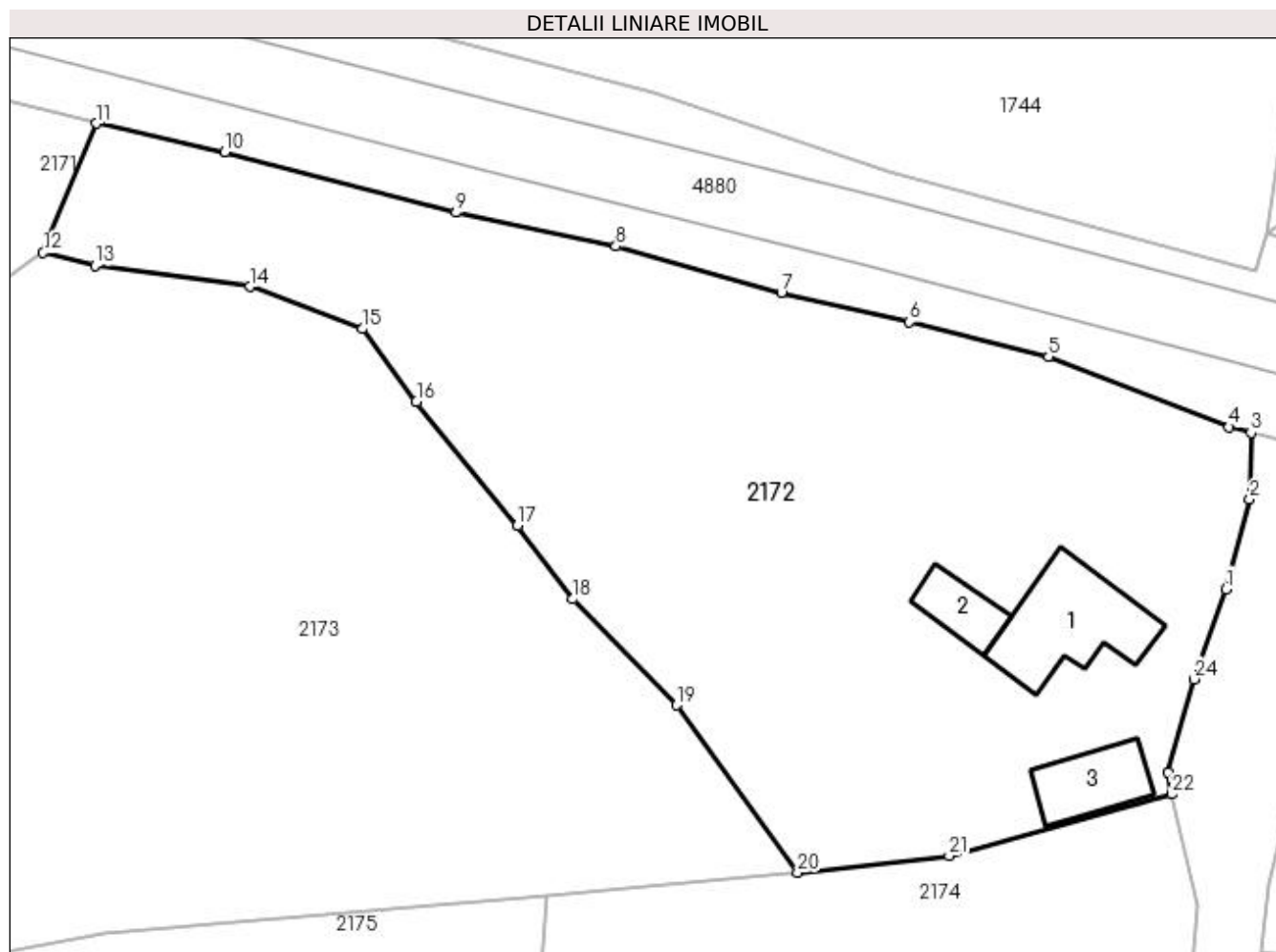
Inscrieri privind dezmembramintele dreptului de proprietate, drepturi reale de garanție și sarcini	Referințe
NU SUNT	

Anexa Nr. 1 La Partea I

Teren

Nr cadastral	Suprafața (mp)*	Observații / Referințe
81066	2.018	

* Suprafața este determinată în planul de proiecție Stereo 70.



Date referitoare la teren

Crt	Categorie folosință	Intra vilan	Suprafața (mp)	Tarla	Parcelă	Nr. topo	Observații / Referințe
1	curți constructii	DA	454	12	725,726	-	
2	faneata	DA	1.564	12	724,725	-	

Date referitoare la construcții

Crt	Număr	Destinație construcție	Supraf. (mp)	Situație juridică	Observații / Referințe
A1.1		construcții de locuințe	65	Cu acte	Nr. niveluri:1; S. construita la sol:65 mp; S. construita desfasurata:65 mp; Locuinta - parter
A1.2		construcții anexa	22	Cu acte	Nr. niveluri:1; S. construita la sol:22 mp; S. construita desfasurata:22 mp; Grajd - parter
A1.3	81066-C3	construcții anexa	33	Cu acte	Nr. niveluri:1; S. construita la sol:33 mp; S. construita desfasurata:33 mp; Anexa - parter

Lungime Segmente

1) Valorile lungimilor segmentelor sunt obținute din proiecție în plan.

Punct început	X / Y	Punct sfârșit	X / Y	Lungime segment (** (m)
1	508.116,149 421.965,361	2	508.117,841 421.971,755	6.614

Punct început	X / Y	Punct sfârșit	X / Y	Lungime segment (** (m)
2	508.117,841 421.971,755	3	508.117,923 421.976,485	4.731

Punct început	X / Y	Punct sfârșit	X / Y	Lungime segment (** (m)	Punct început	X / Y	Punct sfârșit	X / Y	Lungime segment (** (m)
3	508.117,923 421.976,485	4	508.116,364 421.976,896	1.612	4	508.116,364 421.976,896	5	508.103,505 421.981,917	13.805
5	508.103,505 421.981,917	6	508.093,595 421.984,362	10.207	6	508.093,595 421.984,362	7	508.084,473 421.986,458	9.36
7	508.084,473 421.986,458	8	508.072,698 421.989,758	12.229	8	508.072,698 421.989,758	9	508.061,321 421.992,151	11.626
9	508.061,321 421.992,151	10	508.044,86 421.996,487	17.022	10	508.044,86 421.996,487	11	508.035,72 421.998,511	9.361
11	508.035,72 421.998,511	12	508.031,919 421.989,313	9.952	12	508.031,919 421.989,313	13	508.035,605 421.988,393	3.799
13	508.035,605 421.988,393	14	508.046,637 421.986,894	11.133	14	508.046,637 421.986,894	15	508.054,659 421.983,886	8.567
15	508.054,659 421.983,886	16	508.058,499 421.978,704	6.45	16	508.058,499 421.978,704	17	508.065,689 421.969,882	11.381
17	508.065,689 421.969,882	18	508.069,638 421.964,652	6.553	18	508.069,638 421.964,652	19	508.077,028 421.957,098	10.568
19	508.077,028 421.957,098	20	508.085,627 421.945,193	14.686	20	508.085,627 421.945,193	21	508.096,426 421.946,374	10.863
21	508.096,426 421.946,374	22	508.112,28 421.950,763	16.45	22	508.112,28 421.950,763	23	508.112,033 421.952,315	1.572
23	508.112,033 421.952,315	24	508.113,891 421.958,958	6.898	24	508.113,891 421.958,958	1	508.116,149 421.965,361	6.789

** Lungimile segmentelor sunt determinate în planul de proiecție Stereo 70 și sunt rotunjite la 1 milimetru.

*** Distanța dintre puncte este formată din segmente cumulate ce sunt mai mici decât valoarea 1 milimetru.

**DATE DESPRE IMOBILUL NR. 2173**

Oficiul de Cadastru și Publicitate Imobiliară ARGES
Biroul de Cadastru și Publicitate Imobiliară Campulung

A. Partea I. Descrierea imobilului

TEREN Intravilan

Adresa: Loc. Valea Mare Pravat, Jud. Arges, Punct Pe Vale

Nr. Crt	Nr cadastral Nr. topografic	Suprafața* (mp)	Observații / Referințe
A1	82312	Din acte: 3.700 Masurata: 4.262	Sector cadastral:23 Teren imprejmuit;

B. Partea II. Proprietari și acte

Inscrieri privitoare la dreptul de proprietate și alte drepturi reale	Referințe
20255 / 28/10/2020	
Act Notarial nr. 84, din 28/04/2009 emis de BNP Florica Marin (act administrativ nr 4678 din 12.10.2020, emis de Primaria Valea Mare Pravat;act administrativ nr 4747 din 15.10.2020, emis de Primaria Valea Mare Pravat;act administrativ nr 9710 din 04.05.1993, emis de Comisia judeteana Arges);	
B1	A1
Intabulare, drept de PROPRIETATE, dobandit prin Succesiune, cota actuala 1/1, cota initiala 1/1	
1) BĂEȚELU ION	
2) BĂEȚELU MANDA	

C. Partea III. SARCINI .

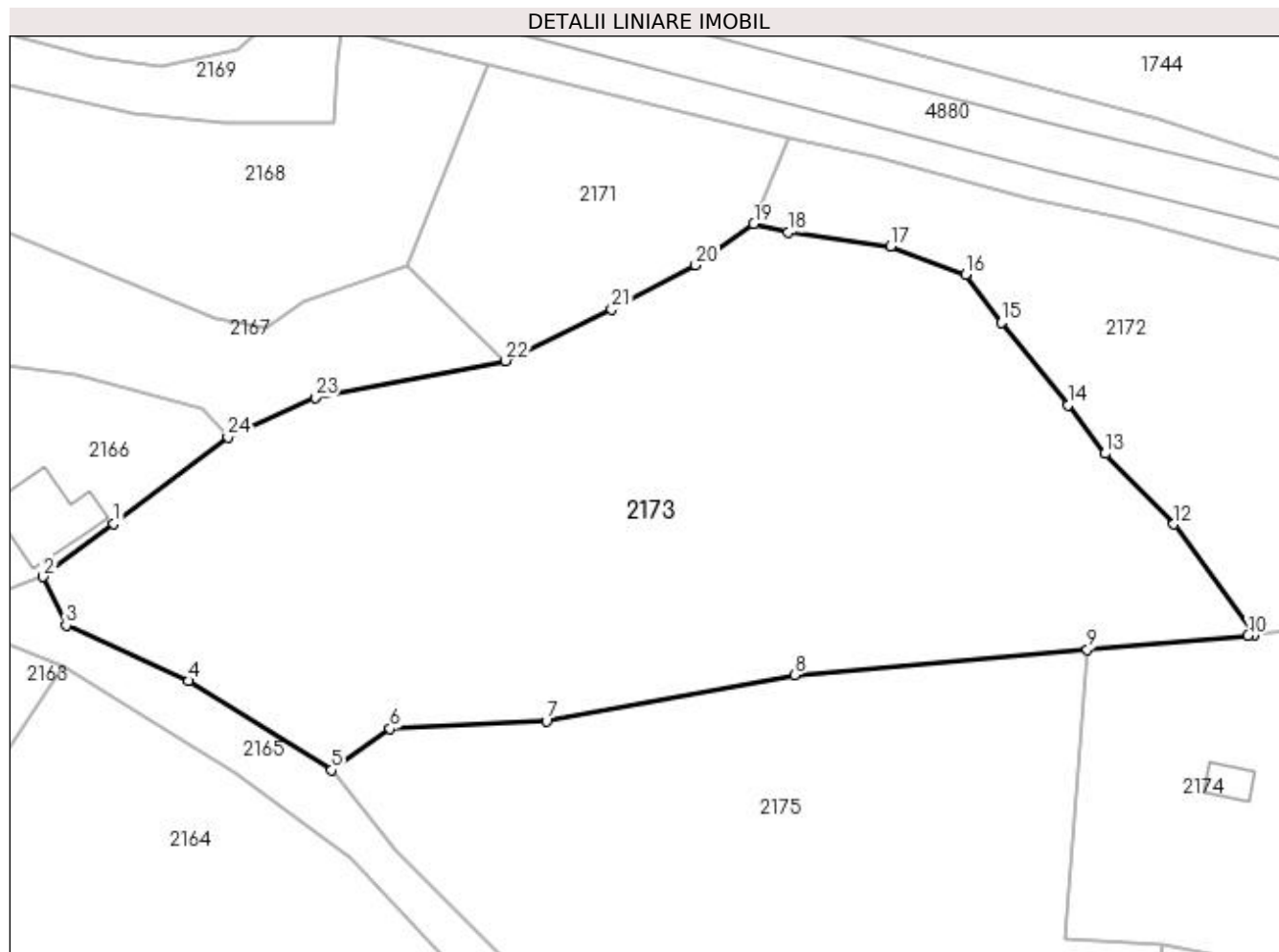
Inscrieri privind dezmembramintele dreptului de proprietate, drepturi reale de garanție și sarcini	Referințe
NU SUNT	

Anexa Nr. 1 La Partea I

Teren

Nr cadastral	Suprafața (mp)*	Observații / Referințe
82312	Din acte: 3.700 Masurata: 4.262	

* Suprafața este determinată în planul de proiecție Stereo 70.



Date referitoare la teren

Crt	Categorie folosință	Intra vilan	Suprafața (mp)	Tarla	Parcelă	Nr. topo	Observații / Referințe
1	faneata	DA	4.262	12	724	-	

Lungime Segmente

1) Valorile lungimilor segmentelor sunt obținute din proiecție în plan.

Punct început	X / Y	Punct sfârșit	X / Y	Lungime segment (** (m)
1	507.963,206 421.957,137	2	507.955,638 421.951,44	9.473
3	507.958,082 421.946,233	4	507.971,269 421.940,259	14.477
5	507.986,584 421.930,684	6	507.992,883 421.935,144	7.718
7	508.009,658 421.935,968	8	508.036,309 421.940,917	27.107
9	508.067,736 421.943,609	10	508.084,983 421.945,123	17.313

Punct început	X / Y	Punct sfârșit	X / Y	Lungime segment (** (m)
2	507.955,638 421.951,44	3	507.958,082 421.946,233	5.752
4	507.971,269 421.940,259	5	507.986,584 421.930,684	18.062
6	507.992,883 421.935,144	7	508.009,658 421.935,968	16.795
8	508.036,309 421.940,917	9	508.067,736 421.943,609	31.542
10	508.084,983 421.945,123	11	508.085,627 421.945,193	0.648

Punct început	X / Y	Punct sfârșit	X / Y	Lungime segment (** (m)
11	508.085,627 421.945,193	12	508.077,028 421.957,098	14.686
13	508.069,638 421.964,652	14	508.065,689 421.969,882	6.553
15	508.058,499 421.978,704	16	508.054,659 421.983,886	6.45
17	508.046,637 421.986,894	18	508.035,605 421.988,393	11.133
19	508.031,919 421.989,313	20	508.025,671 421.984,89	7.655
21	508.016,683 421.980,138	22	508.005,272 421.974,627	12.672
23	507.984,82 421.970,679	24	507.975,456 421.966,414	10.29

Punct început	X / Y	Punct sfârșit	X / Y	Lungime segment (** (m)
12	508.077,028 421.957,098	13	508.069,638 421.964,652	10.568
14	508.065,689 421.969,882	15	508.058,499 421.978,704	11.381
16	508.054,659 421.983,886	17	508.046,637 421.986,894	8.567
18	508.035,605 421.988,393	19	508.031,919 421.989,313	3.799
20	508.025,671 421.984,89	21	508.016,683 421.980,138	10.167
22	508.005,272 421.974,627	23	507.984,82 421.970,679	20.83
24	507.975,456 421.966,414	1	507.963,206 421.957,137	15.366

** Lungimile segmentelor sunt determinate în planul de proiecție Stereo 70 și sunt rotunjite la 1 milimetru.

*** Distanța dintre puncte este formată din segmente cumulate ce sunt mai mici decât valoarea 1 milimetru.

**DATE DESPRE IMOBILUL NR. 2174**

Oficiul de Cadastru și Publicitate Imobiliară ARGES
Biroul de Cadastru și Publicitate Imobiliară Campulung

A. Partea I. Descrierea imobilului

TEREN Intravilan

Adresa: Loc. Valea Mare Pravăț, Jud. Arges, punct'Camina Casa'

Nr. Crt	Nr cadastral Nr. topografic	Suprafața* (mp)	Observații / Referințe
A1	80394	Din acte: 1.441 Masurata: 1.617	Sector cadastral:23 Teren imprejmuit;

Construcții

Crt	Nr cadastral Nr. topografic	Adresa	Observații / Referințe
A1.1	80394-C1	Loc. Valea Mare Pravăț, Jud. Arges, punct'Camina Casa'	Nr. niveluri:1; S. construita la sol:82 mp; S. construita desfasurata:82 mp; locuinta/1965/zidarie
A1.2	80394-C2	Loc. Valea Mare Pravăț, Jud. Arges, punct'Camina Casa'	Nr. niveluri:1; S. construita la sol:17 mp; S. construita desfasurata:17 mp; anexa/2000/zidarie

B. Partea II. Proprietari și acte

Inscrieri privitoare la dreptul de proprietate și alte drepturi reale	Referințe	
15138 / 16/12/2010		
Act Administrativ nr. 19083, din 07/09/1993 emis de COMISIA JUDETEANA ARGES (act notarial nr. 498/16-09-1992 emis de NOTARIAT DE STAT LOCAL CAMPULUNG ARGES; act administrativ nr. 6875/02-12-2010 emis de PRIMARIA VALEA MARE PRAVAT; act administrativ nr. 6876/02-12-2010 emis de PRIMARIA VALEA MARE PRAVAT; act administrativ nr. 046502/14-07-1999 emis de PRIMARIA BUCURESTI SECTOR 1;);		
B1	Intabulare, drept de PROPRIETATE, dobandit prin Succesiune, cota actuala 1/6, cota initiala 1/6 1) MANOLE GHEORGHE	A1, A1.1
B2	Intabulare, drept de PROPRIETATE, dobandit prin Succesiune, cota actuala 1/6, cota initiala 1/6 1) MANOLE ION , lipsă CNP	A1, A1.1
B3	Intabulare, drept de PROPRIETATE, dobandit prin Succesiune, cota actuala 1/6, cota initiala 1/6 1) MANOLE SICA	A1, A1.1
B4	Intabulare, drept de PROPRIETATE, dobandit prin Succesiune, cota actuala 1/6, cota initiala 1/6 1) MANOLE DUMITRU	A1, A1.1
B5	Intabulare, drept de PROPRIETATE, dobandit prin Succesiune, cota actuala 1/6, cota initiala 1/6 1) MANOLE CALIN	A1, A1.1
B6	Intabulare, drept de PROPRIETATE, dobandit prin Succesiune, cota actuala 1/6, cota initiala 1/6 1) POP MARILENA	A1, A1.1
9440 / 30/06/2017		
Act Administrativ nr. 1975, din 29/05/2017 emis de PRIMARIA VALEA MARE PRAVAT (act administrativ nr 1986 din 31.05.2017, emis de PRIMARIA VALEA MARE PRAVAT;act administrativ nr 6154 din 02.05.2017, emis de OCĂPI ARGES- BCPI CAMPULUNG);		
B7	Intabulare, drept de PROPRIETATE, dobandit prin Construire, cota actuala 1/1, cota initiala 1/1 1) MANOLE GHEORGHE 2) MANOLE ION 3) MANOLE SICA 4) MANOLE DUMITRU 5) MANOLE CALIN 6) POP MARILENA	A1.2

C. Partea III. SARCINI .

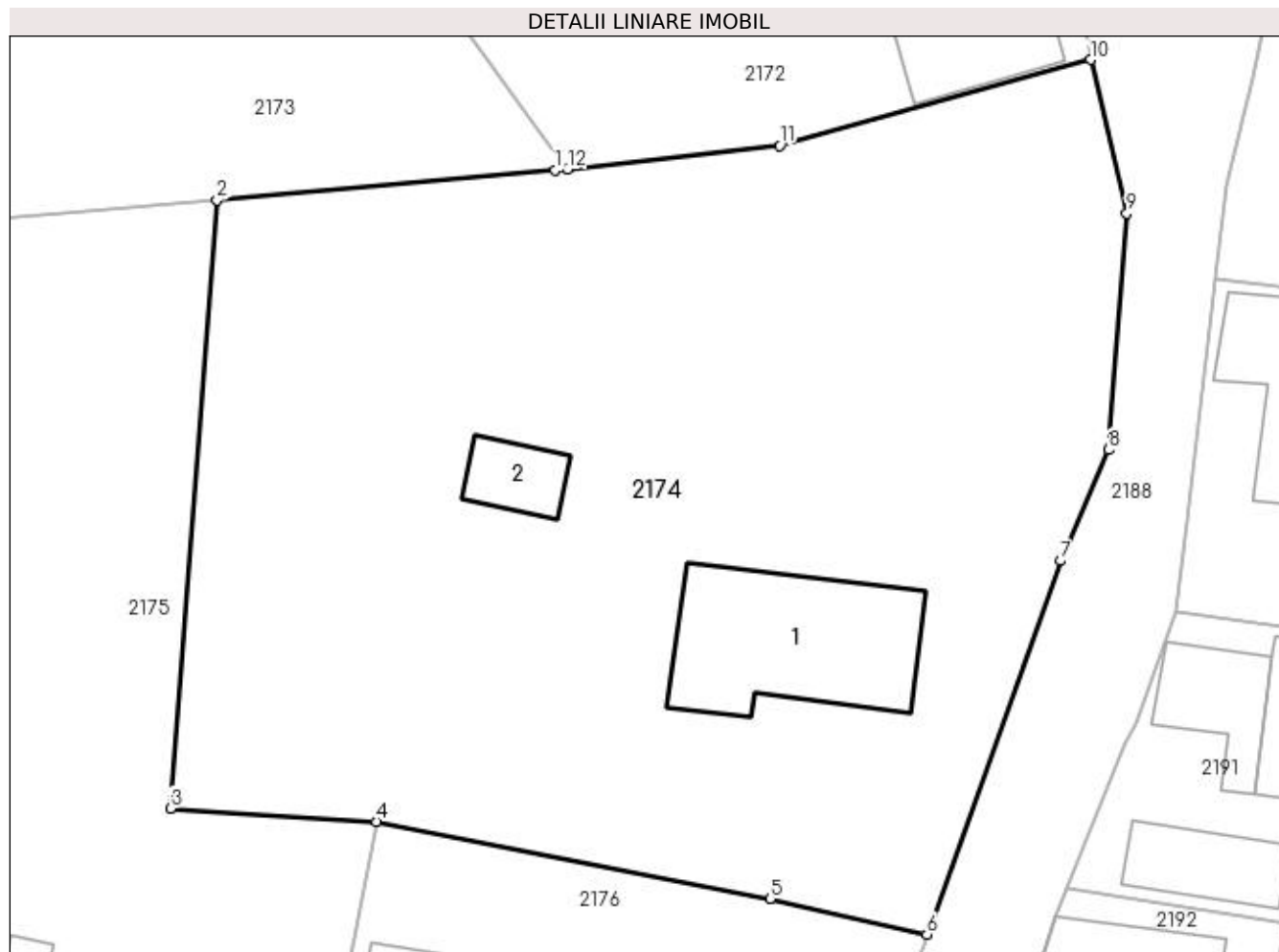
Inscrieri privind dezmembramintele dreptului de proprietate, drepturi reale de garanție și sarcini	Referințe
NU SUNT	

Anexa Nr. 1 La Partea I

Teren

Nr cadastral	Suprafața (mp)*	Observații / Referințe
80394	Din acte: 1.441 Masurata: 1.617	

* Suprafața este determinată în planul de proiecție Stereo 70.



Date referitoare la teren

Crt	Categorie folosință	Intravilan	Suprafața (mp)	Tarla	Parcelă	Nr. topo	Observații / Referințe
1	curți construcții	DA	400	12	727-729	-	
2	arabil	DA	1.217	12	723,724,727,729	-	

Date referitoare la construcții

Crt	Număr	Destinație construcție	Supraf. (mp)	Situație juridică	Observații / Referințe
A1.1	80394-C1	construcții de locuințe	82	Cu acte	Nr. niveluri:1; S. construita la sol:82 mp; S. construita desfasurata:82 mp; locuinta/1965/zidarie
A1.2	80394-C2	construcții anexa	17	Cu acte	Nr. niveluri:1; S. construita la sol:17 mp; S. construita desfasurata:17 mp; anexa/2000/zidarie

Lungime Segmente

1) Valorile lungimilor segmentelor sunt obținute din proiecție în plan.

Punct început	X / Y	Punct sfârșit	X / Y	Lungime segment (** (m))
1	508.084,983 421.945,123	2	508.067,736 421.943,609	17.313

Punct început	X / Y	Punct sfârșit	X / Y	Lungime segment (** (m)
2	508.067,736 421.943,609	3	508.065,366 421.912,585	31.114
3	508.065,366 421.912,585	4	508.075,866 421.911,924	10.521
4	508.075,866 421.911,924	5	508.095,941 421.907,969	20.461
5	508.095,941 421.907,969	6	508.103,937 421.906,169	8.196
6	508.103,937 421.906,169	7	508.110,761 421.925,213	20.23
7	508.110,761 421.925,213	8	508.113,191 421.930,873	6.16
8	508.113,191 421.930,873	9	508.114,132 421.942,94	12.104
9	508.114,132 421.942,94	10	508.112,28 421.950,763	8.039
10	508.112,28 421.950,763	11	508.096,426 421.946,374	16.45
11	508.096,426 421.946,374	12	508.085,627 421.945,193	10.863
12	508.085,627 421.945,193	1	508.084,983 421.945,123	0.648

** Lungimile segmentelor sunt determinate în planul de proiecție Stereo 70 și sunt rotunjite la 1 milimetru.

*** Distanța dintre puncte este formată din segmente cumulate ce sunt mai mici decât valoarea 1 milimetru.

**DATE DESPRE IMOBILUL NR. 2175**

Oficiul de Cadastru și Publicitate Imobiliară ARGES
Biroul de Cadastru și Publicitate Imobiliară Campulung

A. Partea I. Descrierea imobilului

TEREN Intravilan

Nr. CF vechi:142
Nr. cadastral vechi:121

Adresa: Loc. Valea Mare Pravat, Str Gral. Teodorescu, Nr. 89, Jud. Arges

Nr. Crt	Nr cadastral Nr. topografic	Suprafața* (mp)	Observații / Referințe
A1	82043	Din acte: 3.518 Masurata: 3.417	Sector cadastral:23 Teren imprejmuit;

Construcții

Crt	Nr cadastral Nr. topografic	Adresa	Observații / Referințe
A1.1	82043-C1	Loc. Valea Mare Pravat, Str Gral. Teodorescu, Nr. 89, Jud. Arges	Nr. niveluri:1; S. construita la sol:63 mp; S. construita desfasurata:63 mp;
A1.2	82043-C2	Loc. Valea Mare Pravat, Str Gral. Teodorescu, Nr. 89, Jud. Arges	Nr. niveluri:1; S. construita la sol:46 mp; S. construita desfasurata:46 mp; bucatarie de vara;se rectifica cf.art. 12,alin.16(Legea7/1996)
A1.3	82043-C3	Loc. Valea Mare Pravat, Str Gral. Teodorescu, Nr. 89, Jud. Arges	Nr. niveluri:1; S. construita la sol:7 mp; S. construita desfasurata:7 mp;

B. Partea II. Proprietari și acte

Inscrieri privitoare la dreptul de proprietate și alte drepturi reale		Referințe
3159 / 07/08/2002		
Act Notarial nr. 1197, din 08/07/2002 emis de notar public Zipisi Cornelia;		
B1	Intabulare, drept de PROPRIETATE, dobandit prin Conventie, cota actuala 1/1, cota initiala 1/1 1) CEAUSESCU DOINA, lipsă CNP	A1, A1.1, A1.2, A1.3

C. Partea III. SARCINI

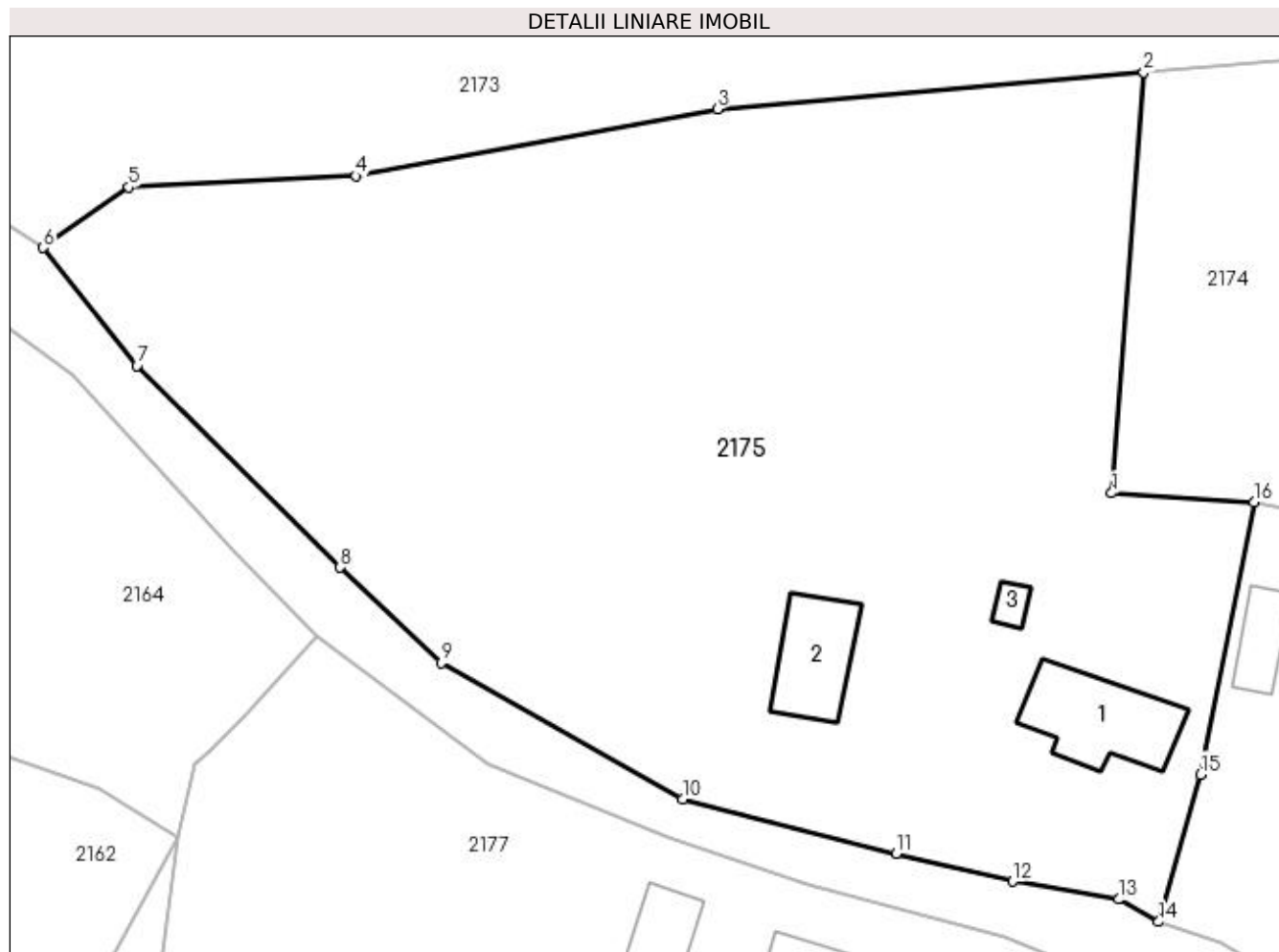
Inscrieri privind dezmembramintele dreptului de proprietate, drepturi reale de garanție și sarcini		Referințe
3159 / 07/08/2002		
Act Notarial nr. 1197, din 08/07/2002 emis de notar public Zipisi Cornelia;		
C1	Intabulare, drept de UZUFRACT VIAGER, dobandit prin Conventie, cota actuala 1/1, cota initiala 1/1 1) POPESCU NICOLAE, vaduv	A1, A1.1, A1.2, A1.3

Anexa Nr. 1 La Partea I

Teren

Nr cadastral	Suprafața (mp)*	Observații / Referințe
82043	Din acte: 3.518 Masurata: 3.417	

* Suprafața este determinată în planul de proiecție Stereo 70.



Date referitoare la teren

Crt	Categorie folosință	Intra vilan	Suprafața (mp)	Tarla	Parcelă	Nr. topo	Observații / Referințe
1	curți constructii	DA	549	12	730	-	
2	livada	DA	2.868	12	723,724	-	

Date referitoare la construcții

Crt	Număr	Destinație construcție	Supraf. (mp)	Situație juridică	Observații / Referințe
A1.1	82043-C1	construcții de locuințe	63	Cu acte	Nr. niveluri:1; S. construita la sol:63 mp; S. construita desfasurata:63 mp;
A1.2	82043-C2	construcții anexa	Din acte: 9 Masurata: 46	Cu acte	Nr. niveluri:1; S. construita la sol:46 mp; S. construita desfasurata:46 mp; bucatarie de vara;se rectifica cf.art.12,alin.16(Legea7/1996)
A1.3	82043-C3	construcții anexa	7	Cu acte	Nr. niveluri:1; S. construita la sol:7 mp; S. construita desfasurata:7 mp;

Lungime Segmente

1) Valorile lungimilor segmentelor sunt obținute din proiecție în plan.

Punct început	X / Y	Punct sfârșit	X / Y	Lungime segment (** (m))
1	508.065,366 421.912,585	2	508.067,736 421.943,609	31.114

Punct început	X / Y	Punct sfârșit	X / Y	Lungime segment (** (m)
2	508.067,736 421.943,609	3	508.036,309 421.940,917	31.542
3	508.036,309 421.940,917	4	508.009,658 421.935,968	27.107
4	508.009,658 421.935,968	5	507.992,883 421.935,144	16.795
5	507.992,883 421.935,144	6	507.986,584 421.930,684	7.718
6	507.986,584 421.930,684	7	507.993,486 421.921,972	11.115
7	507.993,486 421.921,972	8	508.008,475 421.907,118	21.102
8	508.008,475 421.907,118	9	508.015,913 421.900,051	10.26
9	508.015,913 421.900,051	10	508.033,727 421.890,018	20.445
10	508.033,727 421.890,018	11	508.049,501 421.886,022	16.272
11	508.049,501 421.886,022	12	508.058,067 421.883,966	8.809
12	508.058,067 421.883,966	13	508.065,878 421.882,634	7.924
13	508.065,878 421.882,634	14	508.068,836 421.880,983	3.388
14	508.068,836 421.880,983	15	508.071,925 421.891,841	11.289
15	508.071,925 421.891,841	16	508.075,866 421.911,924	20.466
16	508.075,866 421.911,924	1	508.065,366 421.912,585	10.521

** Lungimile segmentelor sunt determinate în planul de proiecție Stereo 70 și sunt rotunjite la 1 milimetru.

*** Distanța dintre puncte este formată din segmente cumulate ce sunt mai mici decât valoarea 1 milimetru.

**DATE DESPRE IMOBILUL NR. 2176**

Oficiul de Cadastru și Publicitate Imobiliară ARGES
Biroul de Cadastru și Publicitate Imobiliară Campulung

A. Partea I. Descrierea imobilului

TEREN Intravilan

Nr. CF vechi:983

Nr. cadastral vechi:1162

Adresa: Loc. Valea Mare Pravat, Str Gral. Teodorescu, Nr. 100, Jud. Arges, pct. " Acasa"

Nr. Crt	Nr cadastral Nr. topografic	Suprafata* (mp)	Observatii / Referinte
A1	80084	Din acte: 904 Masurata: 913	Sector cadastral:23 Teren imprejmuit;

Construcții

Crt	Nr cadastral Nr. topografic	Adresa	Observatii / Referinte
A1.1	80084-C1	Loc. Valea Mare Pravat, Str Gral. Teodorescu, Nr. 100, Jud. Arges, pct. " Acasa"	Nr. niveluri:1; S. construita la sol:54 mp; S. construita desfasurata:54 mp;
A1.2	80084-C2	Loc. Valea Mare Pravat, Str Gral. Teodorescu, Nr. 100, Jud. Arges, pct. " Acasa"	Nr. niveluri:1; S. construita la sol:92 mp; S. construita desfasurata:92 mp;
A1.3	80084-C3	Loc. Valea Mare Pravat, Str Gral. Teodorescu, Nr. 100, Jud. Arges, pct. " Acasa"	Nr. niveluri:1; S. construita la sol:24 mp; S. construita desfasurata:24 mp;

B. Partea II. Proprietari și acte

Inscrieri privitoare la dreptul de proprietate și alte drepturi reale	Referințe
7238 / 04/08/2009	
Act Notarial nr. 689, din 04/11/1981 emis de NOTARIATUL DE STAT LOCAL CAMPULUNG;	
B4	se noteaza rectificarea CFE nr. 80084/ Valea Mare Pravat in sensul ca se inscrie certificatul de mostenitor cu nr. 689/1981 din 04.11.1981 in dosar nr. 702/1981 eliberat de Notariatul de Stat Local Campulung in baza caruia se va intabula dreptul de prorietaate cu titlul de drept de succesiune in cota de 1/8 in favoarea: BOMBOSI A. MARGARETA si cu titlul de drept de succesiune in cota de 3/8 in favoarea: BOMBOSI. D. DUMITRU
8442 / 01/09/2009	
Act Notarial nr. 984, din 28/08/2009 emis de BNP IONESCU CORNELIA;	
B7	Intabulare, drept de PROPRIETATE nuda proprietate, dobandit prin lesire Din Indiviziune, cota actuala 1/1, cota initiala 1/1 1) BOMBOSI DUMITRU

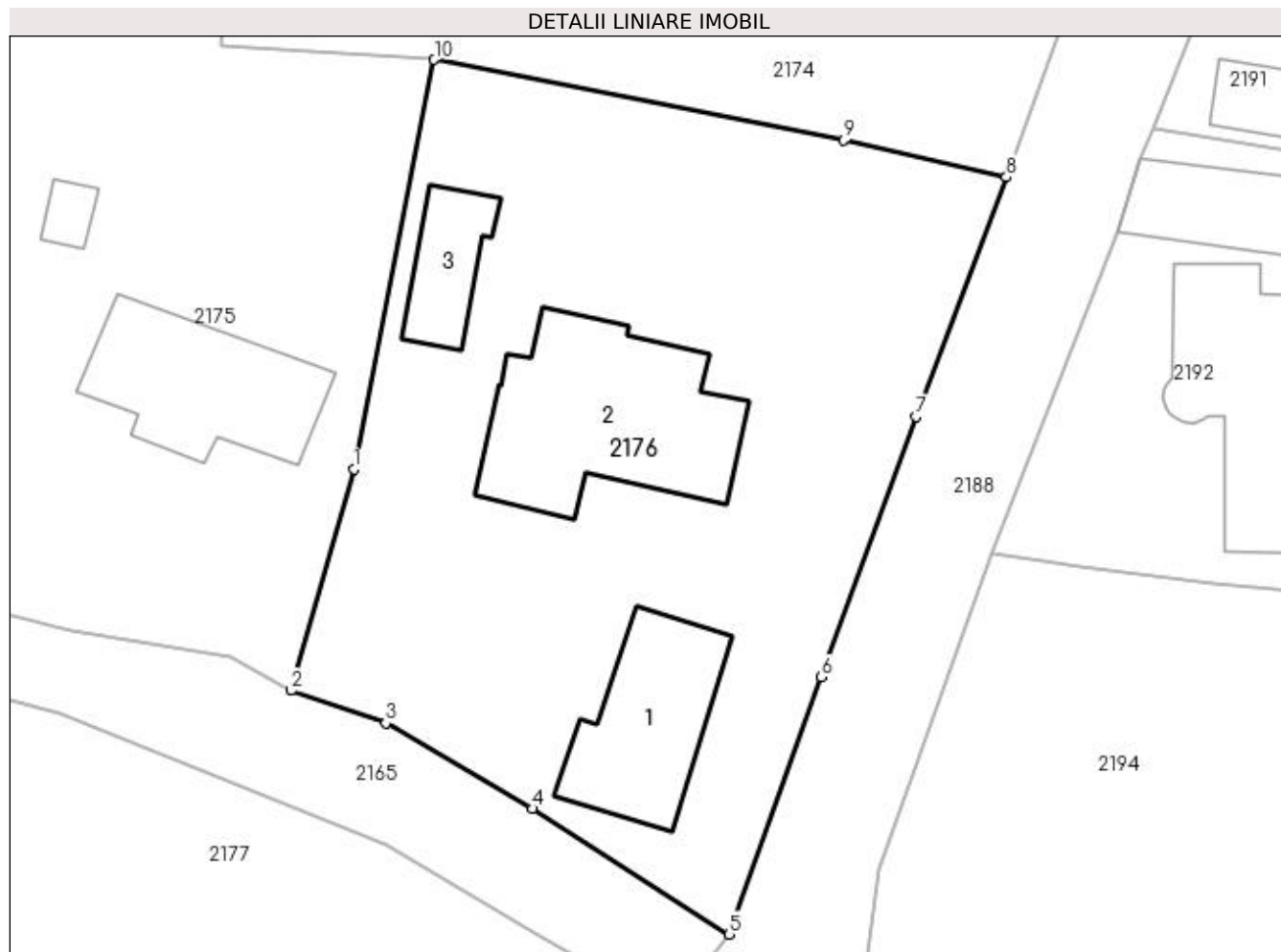
C. Partea III. SARCINI .

Inscrieri privind dezmembramintele dreptului de proprietate, drepturi reale de garanție și sarcini	Referințe
NU SUNT	

Anexa Nr. 1 La Partea I**Teren**

Nr cadastral	Suprafața (mp)*	Observații / Referințe
80084	Din acte: 904 Masurata: 913	

* Suprafața este determinată în planul de proiecție Stereo 70.

**Date referitoare la teren**

Crt	Categorie folosință	Intra vilan	Suprafața (mp)	Tarla	Parcelă	Nr. topo	Observații / Referințe
1	curți constructii	DA	690	12	731,732	-	
2	faneata	DA	223	12	731,732	-	

Date referitoare la construcții

Crt	Număr	Destinație construcție	Supraf. (mp)	Situație juridică	Observații / Referințe
A1.1	80084-C1	construcții de locuințe	54	Cu acte	Nr. niveluri:1; S. construita la sol:54 mp; S. construita desfasurata:54 mp;
A1.2	80084-C2	construcții de locuințe	92	Cu acte	Nr. niveluri:1; S. construita la sol:92 mp; S. construita desfasurata:92 mp;
A1.3	80084-C3	construcții anexa	24	Cu acte	Nr. niveluri:1; S. construita la sol:24 mp; S. construita desfasurata:24 mp;

Lungime Segmente

1) Valorile lungimilor segmentelor sunt obținute din proiecție în plan.

Punct început	X / Y	Punct sfârșit	X / Y	Lungime segment (** (m))
1	508.071,925 421.891,841	2	508.068,836 421.880,983	11.289

Punct început	X / Y	Punct sfârșit	X / Y	Lungime segment (** (m)
2	508.068,836 421.880,983	3	508.073,489 421.879,385	4.92
3	508.073,489 421.879,385	4	508.080,688 421.875,179	8.338
4	508.080,688 421.875,179	5	508.090,328 421.869,017	11.441
5	508.090,328 421.869,017	6	508.094,866 421.881,639	13.413
6	508.094,866 421.881,639	7	508.099,518 421.894,415	13.597
7	508.099,518 421.894,415	8	508.103,937 421.906,169	12.557
8	508.103,937 421.906,169	9	508.095,941 421.907,969	8.196
9	508.095,941 421.907,969	10	508.075,866 421.911,924	20.461
10	508.075,866 421.911,924	1	508.071,925 421.891,841	20.466

** Lungimile segmentelor sunt determinate în planul de proiecție Stereo 70 și sunt rotunjite la 1 milimetru.

*** Distanța dintre puncte este formată din segmente cumulate ce sunt mai mici decât valoarea 1 milimetru.



DATE DESPRE IMOBILUL NR. 2177

Oficiul de Cadastru și Publicitate Imobiliară ARGES
Biroul de Cadastru și Publicitate Imobiliară Campulung

A. Partea I. Descrierea imobilului

TEREN Intravilan

Adresa: Loc. Valea Mare Pravat, Nr. 102, Jud. Arges

Nr. Crt	Nr cadastral Nr. topografic	Suprafața* (mp)	Observații / Referințe
A1		Din acte: 1.000 Masurata: 2.869	Sector cadastral:23 Teren imprejmuit;

Construcții

Crt	Nr cadastral Nr. topografic	Adresa	Observații / Referințe
A1.1		Loc. Valea Mare Pravat, Nr. 102, Jud. Arges	Nr. niveluri:1; S. construita la sol:112 mp; S. construita desfasurata:112 mp;
A1.2		Loc. Valea Mare Pravat, Nr. 102, Jud. Arges	Nr. niveluri:1; S. construita la sol:41 mp; S. construita desfasurata:41 mp;
A1.3		Loc. Valea Mare Pravat, Nr. 102, Jud. Arges	Nr. niveluri:1; S. construita la sol:57 mp; S. construita desfasurata:57 mp;
A1.4		Loc. Valea Mare Pravat, Nr. 102, Jud. Arges	Nr. niveluri:1; S. construita la sol:50 mp; S. construita desfasurata:50 mp;

B. Partea II. Proprietari și acte

Inscrieri privitoare la dreptul de proprietate și alte drepturi reale		Referințe
/		
Act Notarial nr. 141, din 25/11/2016 emis de NP ZIPIȘI CORNELIA (Titlu de proprietate nr.9744/12.05.1993 emis de CJSPDPAT ARGES);		
B1	Intabulare, drept de PROPRIETATE bun propriu , dobandit prin Succesiune, cota actuala 1/4, cota initiala 1/4 1) UNGHEANU MARIA	A1
B2	Intabulare, drept de PROPRIETATE bun propriu , dobandit prin Succesiune, cota actuala 1/4, cota initiala 1/4 1) UNGHEANU MARCEL GHEORGHE	A1
B3	Intabulare, drept de PROPRIETATE bun propriu , dobandit prin Succesiune, cota actuala 1/4, cota initiala 1/4 1) UNGHEANU IONUȚ ROBERT	A1
B4	Intabulare, drept de PROPRIETATE bun propriu , dobandit prin Succesiune, cota actuala 1/4, cota initiala 1/4 1) UNGHEANU DRAGOȘ	A1
B5	Intabulare, drept de PROPRIETATE bun propriu , dobandit prin Succesiune, cota actuala 1/8, cota initiala 1/8 1) UNGHEANU MARIA	A1.1, A1.3
B6	Intabulare, drept de PROPRIETATE bun propriu , dobandit prin Construire, cota actuala 1/8, cota initiala 1/8 1) UNGHEANU MARCEL GHEORGHE	A1.1, A1.3
B7	Intabulare, drept de PROPRIETATE bun propriu , dobandit prin Succesiune, cota actuala 1/8, cota initiala 1/8 1) UNGHEANU IONUȚ ROBERT	A1.1, A1.3
B8	Intabulare, drept de PROPRIETATE bun propriu , dobandit prin Succesiune, cota actuala 1/8, cota initiala 1/8 1) UNGHEANU DRAGOȘ	A1.1, A1.3
Act Normativ nr. 7, din 13/03/1996 emis de PARLAMENT (art. 12 alin. 16);		
B9	Intabulare, drept de PROPRIETATE, dobandit prin Construire, cota actuala 1/2, cota initiala 1/2 1) UNGHEANU MARIA	A1.1, A1.3
B10	Intabulare, drept de PROPRIETATE, dobandit prin Construire, cota actuala 1/1, cota initiala 1/1 1) UNGHEANU MARIA 2) UNGHEANU MARCEL GHEORGHE 3) UNGHEANU IONUȚ ROBERT 4) UNGHEANU DRAGOȘ	A1.2, A1.4

C. Partea III. SARCINI .

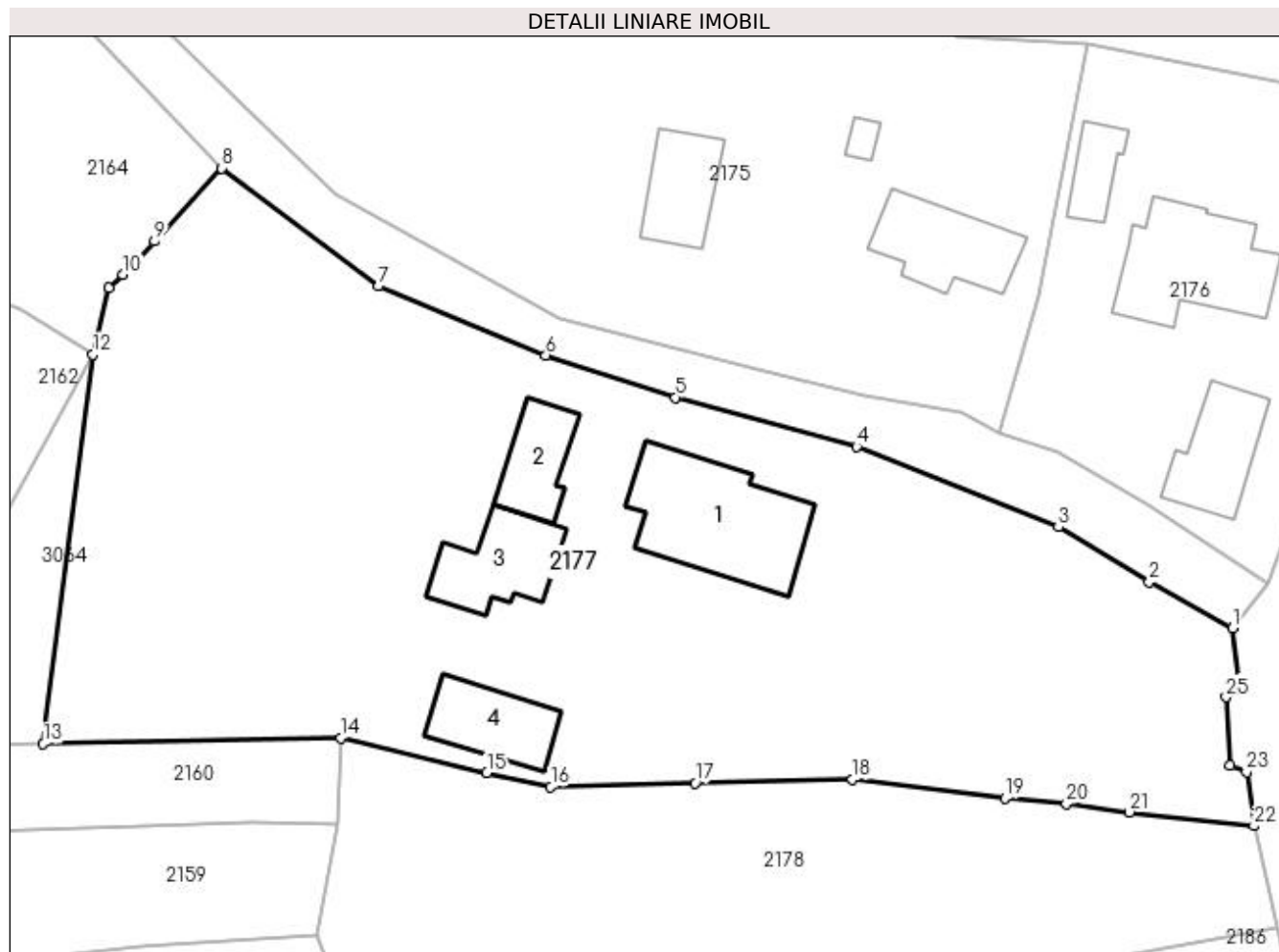
Inscrieri privind dezmembramintele dreptului de proprietate, drepturi reale de garanţie şi sarcini	Referinţe
NU SUNT	

Anexa Nr. 1 La Partea I

Teren

Nr cadastral	Suprafața (mp)*	Observații / Referințe
	Din acte: 1.000 Masurata: 2.869	

* Suprafața este determinată în planul de proiecție Stereo 70.



Date referitoare la teren

Crt	Categorie folosință	Intravilan	Suprafața (mp)	Tarla	Parcelă	Nr. topo	Observații / Referințe
1	curți construcții	DA	1.234	12	718,719	-	
2	drum	DA	161	12	719	-	
3	livada	DA	577	12	719,720	-	
4	arabil	DA	897	12	720-722	-	

Date referitoare la construcții

Crt	Număr	Destinație construcție	Supraf. (mp)	Situație juridică	Observații / Referințe
A1.1		construcții de locuințe	112	Cu acte	Nr. niveluri:1; S. construita la sol:112 mp; S. construita desfasurata:112 mp;
A1.2		construcții anexa	41	Cu acte	Nr. niveluri:1; S. construita la sol:41 mp; S. construita desfasurata:41 mp;
A1.3		construcții anexa	57	Cu acte	Nr. niveluri:1; S. construita la sol:57 mp; S. construita desfasurata:57 mp;
A1.4		construcții anexa	50	Cu acte	Nr. niveluri:1; S. construita la sol:50 mp; S. construita desfasurata:50 mp;

Lungime Segmente

1) Valorile lungimilor segmentelor sunt obținute din proiecție în plan.

Punct început	X / Y	Punct sfârșit	X / Y	Lungime segment (** (m)
1	508.087,438 421.865,368	2	508.080,805 421.869,048	7.585
3	508.073,564 421.873,445	4	508.057,45 421.879,863	17.345
5	508.043,003 421.883,784	6	508.032,668 421.887,16	10.872
7	508.019,33 421.892,657	8	508.006,805 421.902,077	15.672
9	508.001,442 421.896,243	10	507.998,921 421.893,605	3.649
11	507.997,791 421.892,554	12	507.996,525 421.887,205	5.497
13	507.992,574 421.856,149	14	508.016,319 421.856,618	23.75
15	508.027,96 421.853,82	16	508.033,066 421.852,736	5.22
17	508.044,569 421.853,013	18	508.057,136 421.853,32	12.571
19	508.069,295 421.851,822	20	508.074,192 421.851,371	4.918
21	508.079,216 421.850,707	22	508.089,17 421.849,607	10.015
23	508.088,579 421.853,897	24	508.087,278 421.854,427	1.405
25	508.086,932 421.859,885	26	508.088,085 421.860,539	1.326

Punct început	X / Y	Punct sfârșit	X / Y	Lungime segment (** (m)
2	508.080,805 421.869,048	3	508.073,564 421.873,445	8.471
4	508.057,45 421.879,863	5	508.043,003 421.883,784	14.97
6	508.032,668 421.887,16	7	508.019,33 421.892,657	14.426
8	508.006,805 421.902,077	9	508.001,442 421.896,243	7.924
10	507.998,921 421.893,605	11	507.997,791 421.892,554	1.543
12	507.996,525 421.887,205	13	507.992,574 421.856,149	31.306
14	508.016,319 421.856,618	15	508.027,96 421.853,82	11.973
16	508.033,066 421.852,736	17	508.044,569 421.853,013	11.506
18	508.057,136 421.853,32	19	508.069,295 421.851,822	12.251
20	508.074,192 421.851,371	21	508.079,216 421.850,707	5.068
22	508.089,17 421.849,607	23	508.088,579 421.853,897	4.331
24	508.087,278 421.854,427	25	508.086,932 421.859,885	5.469
26	508.088,085 421.860,539	1	508.087,438 421.865,368	4.872

** Lungimile segmentelor sunt determinate în planul de proiecție Stereo 70 și sunt rotunjite la 1 milimetru.

*** Distanța dintre puncte este formată din segmente cumulate ce sunt mai mici decât valoarea 1 milimetru.

**DATE DESPRE IMOBILUL NR. 2178**

Oficiul de Cadastru și Publicitate Imobiliară ARGES
Biroul de Cadastru și Publicitate Imobiliară Campulung

A. Partea I. Descrierea imobilului

TEREN Intravilan

Nr. cadastral vechi:81368

Adresa: Loc. Valea Mare Pravat, Jud. Arges

Nr. Crt	Nr cadastral Nr. topografic	Suprafața* (mp)	Observații / Referințe
A1		1.331	Sector cadastral:23 Teren neimprejmuit;

B. Partea II. Proprietari și acte

Inscrieri privitoare la dreptul de proprietate și alte drepturi reale		Referințe
/		
Act Normativ nr. 7, din 13/03/1996 emis de PARLAMENT (art. 13 alin. 15);		
B1	Inscrierea provizorie, drept de PROPRIETATE, dobandit prin Lege, cota actuala 1/1, cota initiala 1/1 1) COMUNA VALEA MARE PRAVĂȚ, CIF:5010196	A1

C. Partea III. SARCINI .

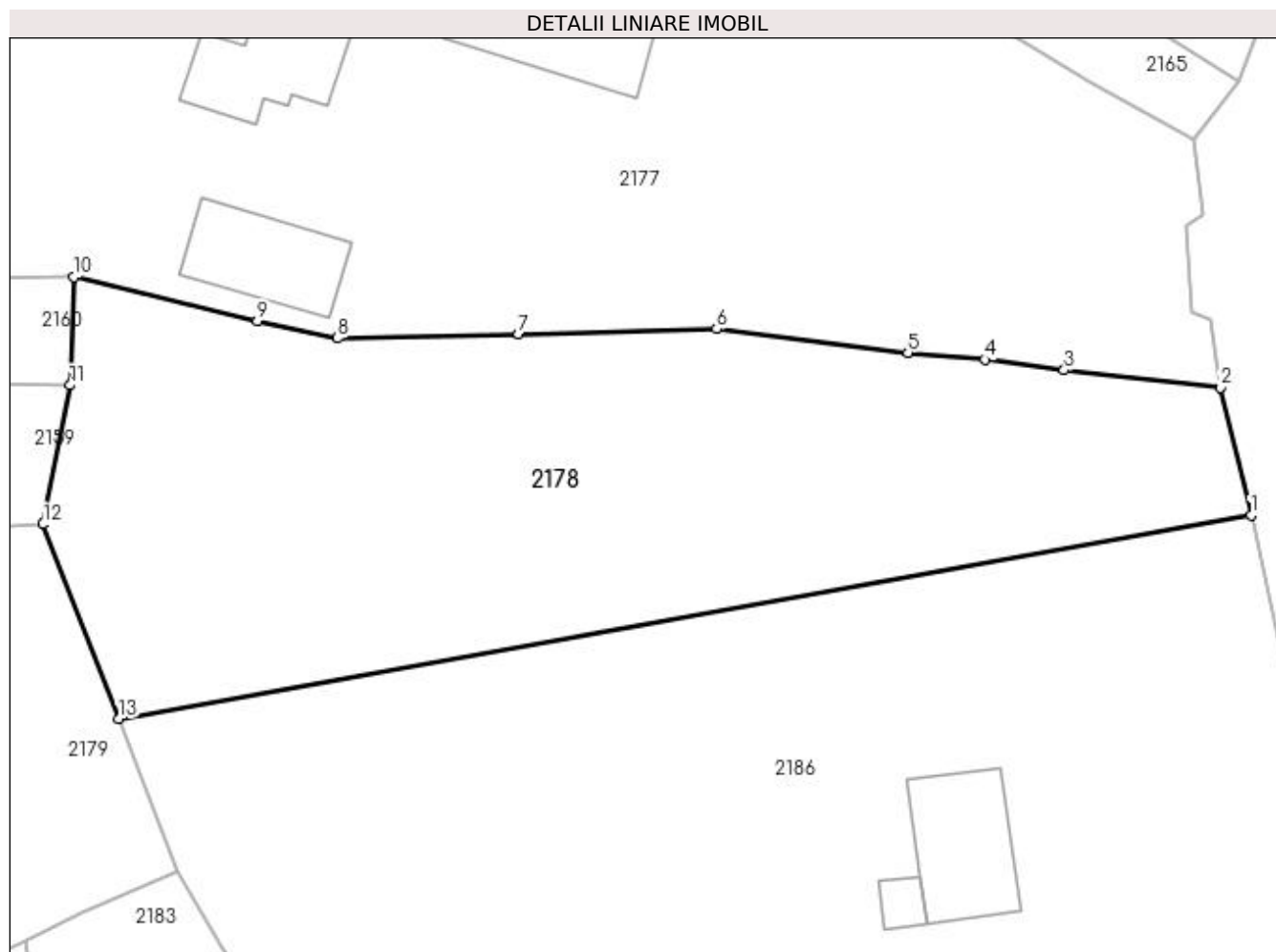
Inscrieri privind dezmembramintele dreptului de proprietate, drepturi reale de garanție și sarcini	Referințe
NU SUNT	

Anexa Nr. 1 La Partea I

Teren

Nr cadastral	Suprafața (mp)*	Observații / Referințe
	1.331	

* Suprafața este determinată în planul de proiecție Stereo 70.



Date referitoare la teren

Crt	Categorie folosință	Intravilan	Suprafața (mp)	Tarla	Parcelă	Nr. topo	Observații / Referințe
1	faneata	DA	1.331	12	717	-	

Lungime Segmente

1) Valorile lungimilor segmentelor sunt obținute din proiecție în plan.

Punct început	X / Y	Punct sfârșit	X / Y	Lungime segment (** (m)
1	508.091,095 421.841,49	2	508.089,17 421.849,607	8.342
2	508.089,17 421.849,607	3	508.079,216 421.850,707	10.015
3	508.079,216 421.850,707	4	508.074,192 421.851,371	5.068
4	508.074,192 421.851,371	5	508.069,295 421.851,822	4.918
5	508.069,295 421.851,822	6	508.057,136 421.853,32	12.251

Punct început	X / Y	Punct sfârșit	X / Y	Lungime segment (** (m)
6	508.057,136 421.853,32	7	508.044,569 421.853,013	12.571
7	508.044,569 421.853,013	8	508.033,066 421.852,736	11.506
8	508.033,066 421.852,736	9	508.027,96 421.853,82	5.22
9	508.027,96 421.853,82	10	508.016,319 421.856,618	11.973
10	508.016,319 421.856,618	11	508.016,073 421.849,757	6.865
11	508.016,073 421.849,757	12	508.014,362 421.840,926	8.995
12	508.014,362 421.840,926	13	508.019,142 421.828,564	13.254
13	508.019,142 421.828,564	1	508.091,095 421.841,49	73.105

** Lungimile segmentelor sunt determinate în planul de proiecție Stereo 70 și sunt rotunjite la 1 milimetru.

*** Distanța dintre puncte este formată din segmente cumulate ce sunt mai mici decât valoarea 1 milimetru.

**DATE DESPRE IMOBILUL NR. 2179**

Oficiul de Cadastru și Publicitate Imobiliară ARGES
Biroul de Cadastru și Publicitate Imobiliară Campulung

A. Partea I. Descrierea imobilului

TEREN Intravilan

Nr. CF vechi:287
Nr. cadastral vechi:465

Adresa: Loc. Valea Mare Pravat, Jud. Arges, pct."Caminul Casei"

Nr. Crt	Nr cadastral Nr. topografic	Suprafata* (mp)	Observatii / Referinte
A1	80220	Din acte: 2.592 Masurata: 2.613	Sector cadastral:23 Teren imprejmuit;

B. Partea II. Proprietari și acte

Inscrieri privitoare la dreptul de proprietate și alte drepturi reale		Referințe
2095 / 26/02/2010		
Act Notarial nr. 12, din 24/02/2010 emis de BNP CAZACU SORIN BENONE;		
B2	Intabulare, drept de PROPRIETATE, dobandit prin Succesiune, cota actuala 1/1, cota initiala 1/1 1) ȘTEFĂNESCU MARIETA-ANCA, lipsă CNP	A1

C. Partea III. SARCINI .

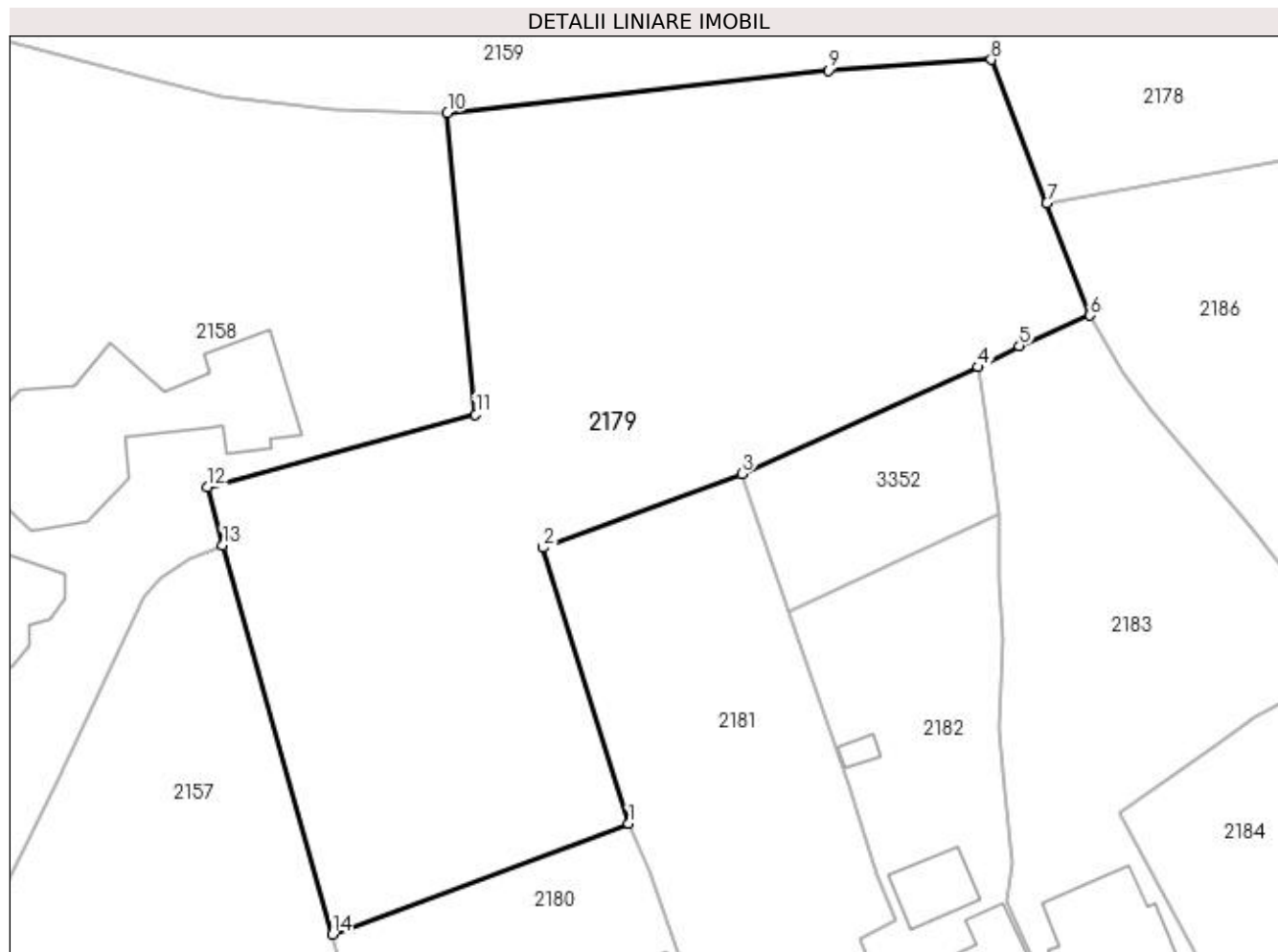
Inscrieri privind dezmembramintele dreptului de proprietate, drepturi reale de garanție și sarcini	Referințe
NU SUNT	

Anexa Nr. 1 La Partea I

Teren

Nr cadastral	Suprafața (mp)*	Observații / Referințe
80220	Din acte: 2.592 Masurata: 2.613	

* Suprafața este determinată în planul de proiecție Stereo 70.



Date referitoare la teren

Crt	Categorie folosință	Intra vilan	Suprafața (mp)	Tarla	Parcelă	Nr. topo	Observații / Referințe
1	arabil	DA	356	12	680,681	-	
2	livada	DA	2.257	12	680,681	-	

Lungime Segmente

1) Valorile lungimilor segmentelor sunt obținute din proiecție în plan.

Punct început	X / Y	Punct sfârșit	X / Y	Lungime segment (** (m)
1	507.983,134 421.775,135	2	507.975,733 421.798,904	24.895
2	507.975,733 421.798,904	3	507.992,887 421.805,265	18.295
3	507.992,887 421.805,265	4	508.013,239 421.814,461	22.333
4	508.013,239 421.814,461	5	508.016,763 421.816,285	3.968

Punct început	X / Y	Punct sfârșit	X / Y	Lungime segment (** (m)
5	508.016,763 421.816,285	6	508.022,879 421.818,902	6.652
6	508.022,879 421.818,902	7	508.019,142 421.828,564	10.36
7	508.019,142 421.828,564	8	508.014,362 421.840,926	13.254
8	508.014,362 421.840,926	9	508.000,375 421.840,015	14.017
9	508.000,375 421.840,015	10	507.967,512 421.836,37	33.065
10	507.967,512 421.836,37	11	507.969,946 421.810,355	26.129
11	507.969,946 421.810,355	12	507.946,806 421.804,126	23.964
12	507.946,806 421.804,126	13	507.948,152 421.799,115	5.189
13	507.948,152 421.799,115	14	507.957,616 421.765,604	34.822
14	507.957,616 421.765,604	1	507.983,134 421.775,135	27.24

** Lungimile segmentelor sunt determinate în planul de proiecție Stereo 70 și sunt rotunjite la 1 milimetru.

*** Distanța dintre puncte este formată din segmente cumulate ce sunt mai mici decât valoarea 1 milimetru.

**DATE DESPRE IMOBILUL NR. 2180**

Oficiul de Cadastru și Publicitate Imobiliară ARGES
Biroul de Cadastru și Publicitate Imobiliară Campulung

A. Partea I. Descrierea imobilului

TEREN Intravilan

Adresa: Loc. Valea Mare Pravăț, Str Brasovului, Nr. 110, Jud. Arges

Nr. Crt	Nr cadastral Nr. topografic	Suprafața* (mp)	Observații / Referințe
A1		Din acte: 812 Masurata: 879	Sector cadastral:23 Teren imprejmuit;

Construcții

Crt	Nr cadastral Nr. topografic	Adresa	Observații / Referințe
A1.1		Loc. Valea Mare Pravăț, Str Brasovului, Nr. 110, Jud. Arges	Nr. niveluri:1; S. construita la sol:158 mp; S. construita desfasurata:158 mp; Locuință din cărămidă, construită în anul 1925
A1.2		Loc. Valea Mare Pravăț, Str Brasovului, Nr. 110, Jud. Arges	Nr. niveluri:1; S. construita la sol:24 mp; S. construita desfasurata:24 mp; Anexă din lemn, construită în anul 1925

B. Partea II. Proprietari și acte

Inscrieri privitoare la dreptul de proprietate și alte drepturi reale		Referințe
/		
Act Notarial nr. 12, din 24/02/2010 emis de NP CAZACU SORIN BENONE (Titlu de proprietate nr.1060/01.03.1993 emis de CJPSDPAT ARGES);		
B1	Intabulare, drept de PROPRIETATE bun propriu , dobandit prin Succesiune, cota actuala 19/48, cota initiala 19/48 1) ȘTEFĂNESCU MARIETA ANCA	A1, A1.1, A1.2
Act Normativ nr. 7, din 13/03/1996 emis de PARLAMENT (art. 13 alin. 15);		
B2	Inscrierea provizorie, drept de PROPRIETATE, dobandit prin Lege, cota actuala 29/48, cota initiala 29/48 1) COMUNA VALEA MARE PRAVĂȚ, CIF:5010196	A1, A1.1, A1.2

C. Partea III. SARCINI .

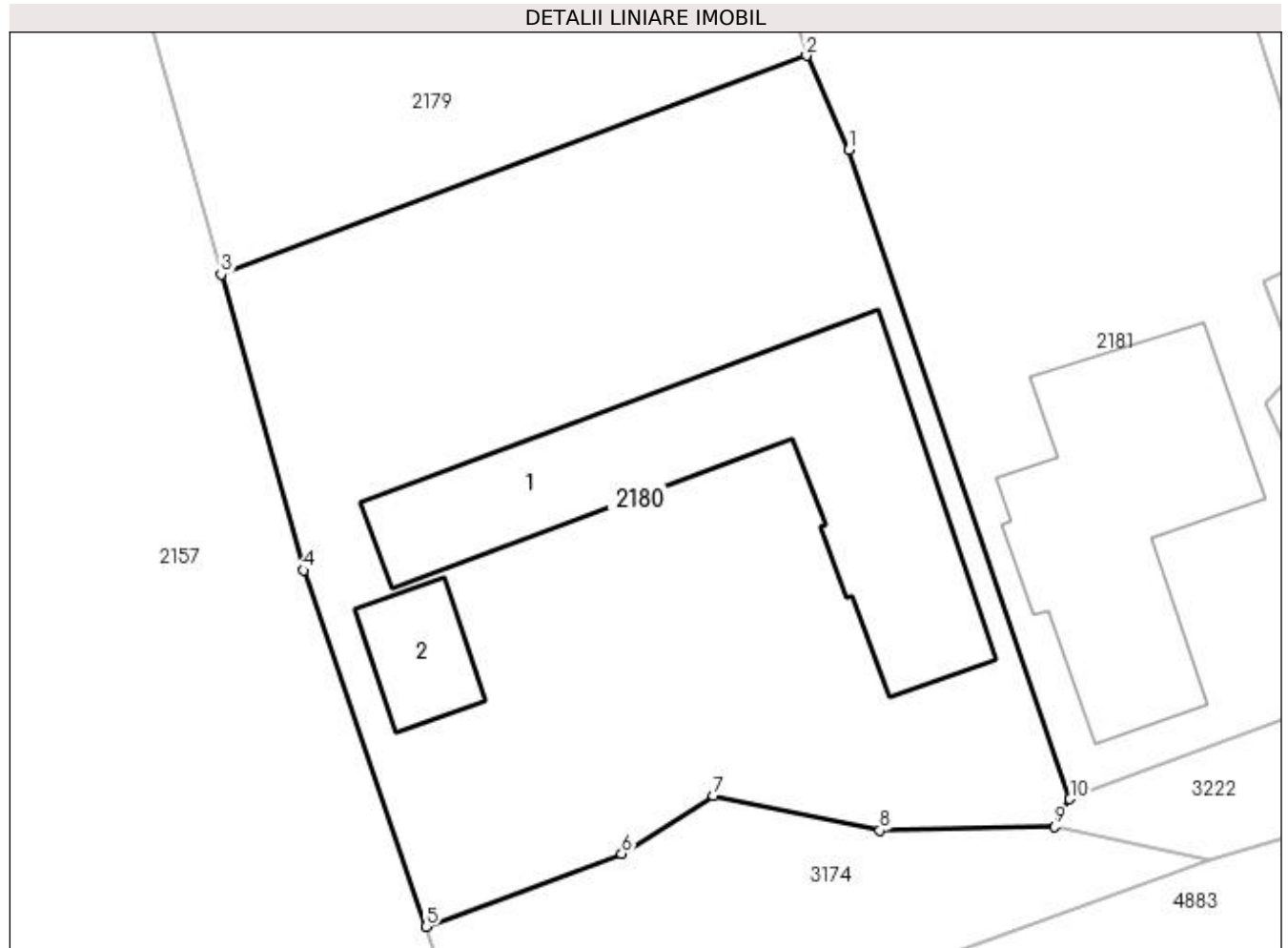
Inscrieri privind dezmembramintele dreptului de proprietate, drepturi reale de garanție și sarcini	Referințe
NU SUNT	

Anexa Nr. 1 La Partea I

Teren

Nr cadastral	Suprafața (mp)*	Observații / Referințe
	Din acte: 812 Masurata: 879	

* Suprafața este determinată în planul de proiecție Stereo 70.



Date referitoare la teren

Crt	Categorie folosință	Intra vilan	Suprafața (mp)	Tarla	Parcelă	Nr. topo	Observații / Referințe
1	curți constructii	DA	879	12	700-702	-	

Date referitoare la construcții

Crt	Număr	Destinație construcție	Supraf. (mp)	Situație juridică	Observații / Referințe
A1.1		construcții de locuințe	Din acte: 174 Masurata: 158	Cu acte	Nr. niveluri:1; S. construita la sol:158 mp; S. construita desfasurata:158 mp; Locuință din cărămidă, construită în anul 1925
A1.2		construcții anexa	Din acte: 72 Masurata: 24	Cu acte	Nr. niveluri:1; S. construita la sol:24 mp; S. construita desfasurata:24 mp; Anexă din lemn, construită în anul 1925

Lungime Segmente

1) Valorile lungimilor segmentelor sunt obținute din proiecție în plan.

Punct început	X / Y	Punct sfârșit	X / Y	Lungime segment (** (m)
1	507.984,99 421.771,03	2	507.983,134 421.775,135	4.505
2	507.983,134 421.775,135	3	507.957,616 421.765,604	27.24

Punct început	X / Y	Punct sfârșit	X / Y	Lungime segment (** (m)
3	507.957,616 421.765,604	4	507.961,21 421.752,715	13.381
4	507.961,21 421.752,715	5	507.966,555 421.737,192	16.417
5	507.966,555 421.737,192	6	507.975,08 421.740,374	9.099
6	507.975,08 421.740,374	7	507.979,091 421.742,889	4.734
7	507.979,091 421.742,889	8	507.986,338 421.741,381	7.402
8	507.986,338 421.741,381	9	507.993,968 421.741,555	7.632
9	507.993,968 421.741,555	10	507.994,623 421.742,749	1.362
10	507.994,623 421.742,749	1	507.984,99 421.771,03	29.877

** Lungimile segmentelor sunt determinate în planul de proiecție Stereo 70 și sunt rotunjite la 1 milimetru.

*** Distanța dintre puncte este formată din segmente cumulate ce sunt mai mici decât valoarea 1 milimetru.

**DATE DESPRE IMOBILUL NR. 2181**

Oficiul de Cadastru și Publicitate Imobiliară ARGES
Biroul de Cadastru și Publicitate Imobiliară Campulung

A. Partea I. Descrierea imobilului

TEREN Intravilan

Adresa: Loc. Valea Mare Pravat, Str Brasovului, Nr. 109, Jud. Arges

Nr. Crt	Nr cadastral Nr. topografic	Suprafața* (mp)	Observații / Referințe
A1	82356	1.026	Sector cadastral:23 Teren imprejmuit;

Construcții

Crt	Nr cadastral Nr. topografic	Adresa	Observații / Referințe
A1.1	82356-C1	Loc. Valea Mare Pravat, Str Brasovului, Nr. 109, Jud. Arges	Nr. niveluri:1; S. construita la sol:121 mp; S. construita desfasurata:121 mp; LOCUINTA/1986; din caramida arsa

B. Partea II. Proprietari și acte

Inscrieri privitoare la dreptul de proprietate și alte drepturi reale		Referințe
5361 / 18/03/2021		
Act Administrativ nr. 138369, din 07/11/2008 emis de COMISIA JUDETEANA ARGES (act administrativ nr 975 din 04.03.2021, emis de PRIMARIA VALEA MARE PRAVAT;act administrativ nr 2013 din 23.04.2021, emis de PRIMARIA VALEA MARE PRAVAT;act administrativ nr 1106 din 10.03.2021, emis de PRIMARIA VALEA MARE PRAVAT);		
B1	Intabulare, drept de PROPRIETATE, dobandit prin Lege, cota actuala 1/1, cota initiala 1/1 1) PERJEA ION	A1
B2	Intabulare, drept de PROPRIETATE, dobandit prin Lege, cota actuala 1/1, cota initiala 1/1 1) PERJEA ION	A1.1

C. Partea III. SARCINI .

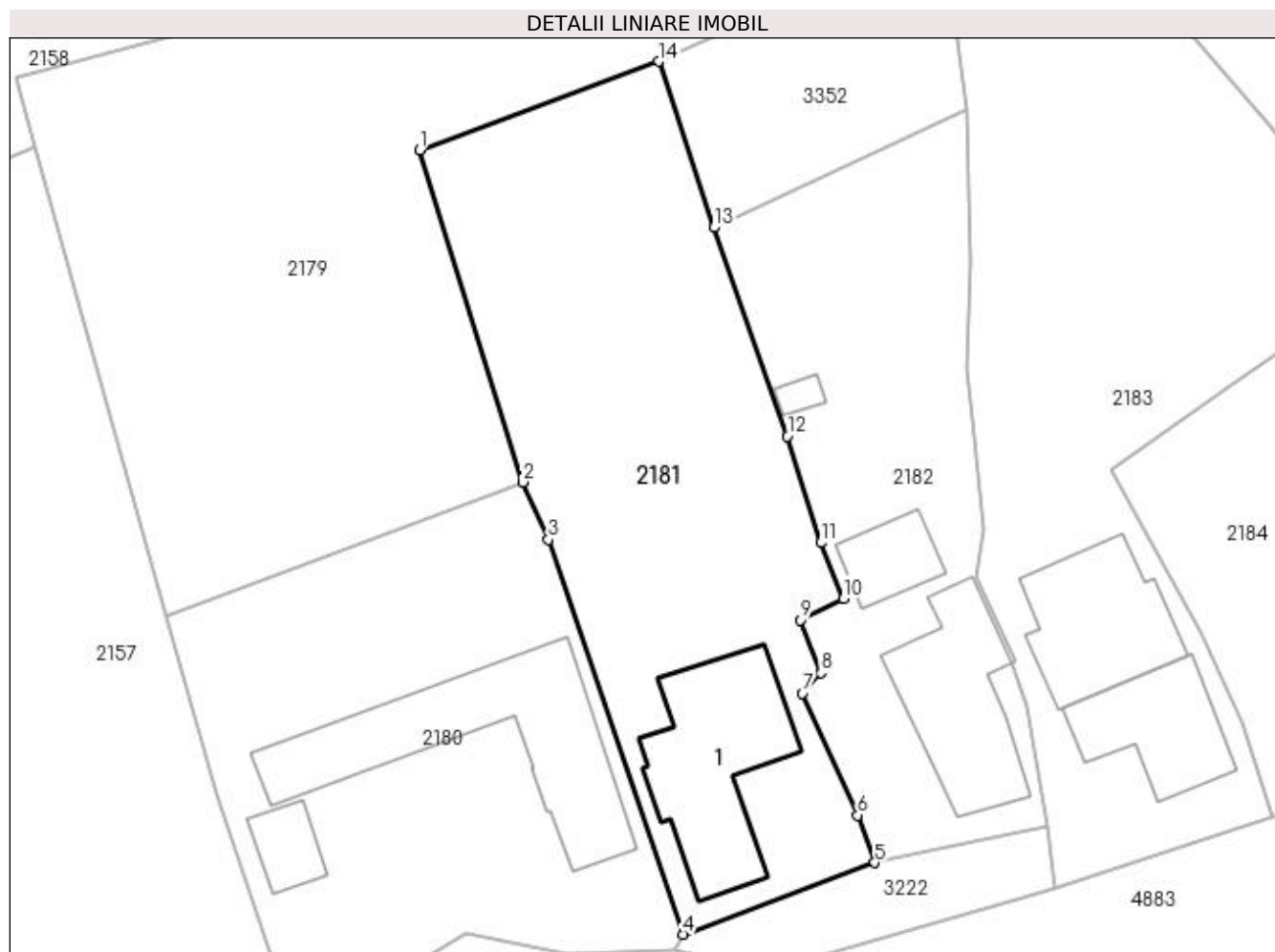
Inscrieri privind dezmembramintele dreptului de proprietate, drepturi reale de garanție și sarcini	Referințe
NU SUNT	

Anexa Nr. 1 La Partea I

Teren

Nr cadastral	Suprafața (mp)*	Observații / Referințe
82356	1.026	

* Suprafața este determinată în planul de proiecție Stereo 70.



Date referitoare la teren

Crt	Categorie folosință	Intra vilan	Suprafața (mp)	Tarla	Parcelă	Nr. topo	Observații / Referințe
1	curți constructii	DA	464	12	703	-	
2	arabil	DA	562	12	704	-	

Date referitoare la construcții

Crt	Număr	Destinație construcție	Supraf. (mp)	Situație juridică	Observații / Referințe
A1.1	82356-C1	construcții de locuințe	121	Cu acte	Nr. niveluri:1; S. construita la sol:121 mp; S. construita desfasurata:121 mp; LOCUINTA/1986; din caramida arsa

Lungime Segmente

1) Valorile lungimilor segmentelor sunt obținute din proiecție în plan.

Punct început	X / Y	Punct sfârșit	X / Y	Lungime segment (** (m)
1	507.975,733 421.798,904	2	507.983,134 421.775,135	24.895
2	507.983,134 421.775,135	3	507.984,99 421.771,03	4.505
3	507.984,99 421.771,03	4	507.994,623 421.742,749	29.877

Punct început	X / Y	Punct sfârșit	X / Y	Lungime segment (** (m)
4	507.994,623 421.742,749	5	508.008,38 421.747,88	14.683
5	508.008,38 421.747,88	6	508.007,15 421.751,28	3.616
6	508.007,15 421.751,28	7	508.003,17 421.760,02	9.604
7	508.003,17 421.760,02	8	508.004,53 421.761,485	1.999
8	508.004,53 421.761,485	9	508.003,072 421.765,271	4.057
9	508.003,072 421.765,271	10	508.006,139 421.766,802	3.428
10	508.006,139 421.766,802	11	508.004,508 421.770,798	4.316
11	508.004,508 421.770,798	12	508.002,107 421.778,426	7.997
12	508.002,107 421.778,426	13	507.996,841 421.793,368	15.843
13	507.996,841 421.793,368	14	507.992,887 421.805,265	12.537
14	507.992,887 421.805,265	1	507.975,733 421.798,904	18.295

** Lungimile segmentelor sunt determinate în planul de proiecție Stereo 70 și sunt rotunjite la 1 milimetru.

*** Distanța dintre puncte este formată din segmente cumulate ce sunt mai mici decât valoarea 1 milimetru.

**DATE DESPRE IMOBILUL NR. 2182**

Oficiul de Cadastru și Publicitate Imobiliară ARGES
Biroul de Cadastru și Publicitate Imobiliară Campulung

A. Partea I. Descrierea imobilului

TEREN Intravilan

Adresa: Loc. Valea Mare Pravăț, Str Brasovului, Jud. Arges, Punctul : Caminul casei

Nr. Crt	Nr cadastral Nr. topografic	Suprafața* (mp)	Observații / Referințe
A1	81068	700	Sector cadastral:23 Teren neimprijmit;

Construcții

Crt	Nr cadastral Nr. topografic	Adresa	Observații / Referințe
A1.1	81068-C1	Loc. Valea Mare Pravăț, Str Brasovului, Jud. Arges, Punctul : Caminul casei	Nr. niveluri:3; S. construita la sol:98 mp; S. construita desfasurata:208 mp; Locuinta edificata in anul 1960 din caramida;se rectifica cf.art.12,alin.16(Legea7/1996)
A1.2	81068-C2	Loc. Valea Mare Pravăț, Str Brasovului, Jud. Arges, Punctul : Caminul casei	Nr. niveluri:1; S. construita la sol:32 mp; S. construita desfasurata:32 mp; Anexa , edificata in anul 1963 din caramida
A1.3	81068-C3	Loc. Valea Mare Pravăț, Str Brasovului, Jud. Arges, Punctul : Caminul casei	Nr. niveluri:1; S. construita la sol:6 mp; S. construita desfasurata:6 mp; Anexa (Grajd) , edificata in anul 1997 din boltari

B. Partea II. Proprietari și acte

Inscrieri privitoare la dreptul de proprietate și alte drepturi reale		Referințe
5025 / 28/04/2014		
Act Notarial nr. 12/1998, din 27/02/1998 emis de BNP ZIPISI CORNELIA (act notarial nr. 179/04-03-1998 emis de BNP ZIPISI CORNELIA; act administrativ nr. 1563/10-04-2014 emis de PRIMARIA VALEA MARE PRAVAT; act administrativ nr. 1565/14-04-2014 emis de PRIMARIA VALEA MARE PRAVAT; act administrativ nr. 1566/14-04-2014 emis de PRIMARIA VALEA MARE PRAVAT; act administrativ nr. 1564/14-04-2014 emis de PRIMARIA VALEA MARE PRAVAT; act administrativ seria C.3 nr. 328923/18.01.1969 emis de Consiliul Popular al com. Valea Mare Pravăț);		
B1	Intabulare, drept de PROPRIETATE, dobandit prin lesire Din Indiviziune, cota actuala 1/1, cota initiala 1/1 1) SERB GHEORGHE	A1, A1.1
B2	Intabulare, drept de PROPRIETATE, dobandit prin Lege, cota actuala 1/1, cota initiala 1/1 1) SERB GHEORGHE 2) SERB FILOFTEIA	A1.2
B3	Intabulare, drept de PROPRIETATE, dobandit prin Construire, cota actuala 1/1, cota initiala 1/1 1) SERB GHEORGHE 2) SERB FILOFTEIA	A1.3

C. Partea III. SARCINI .

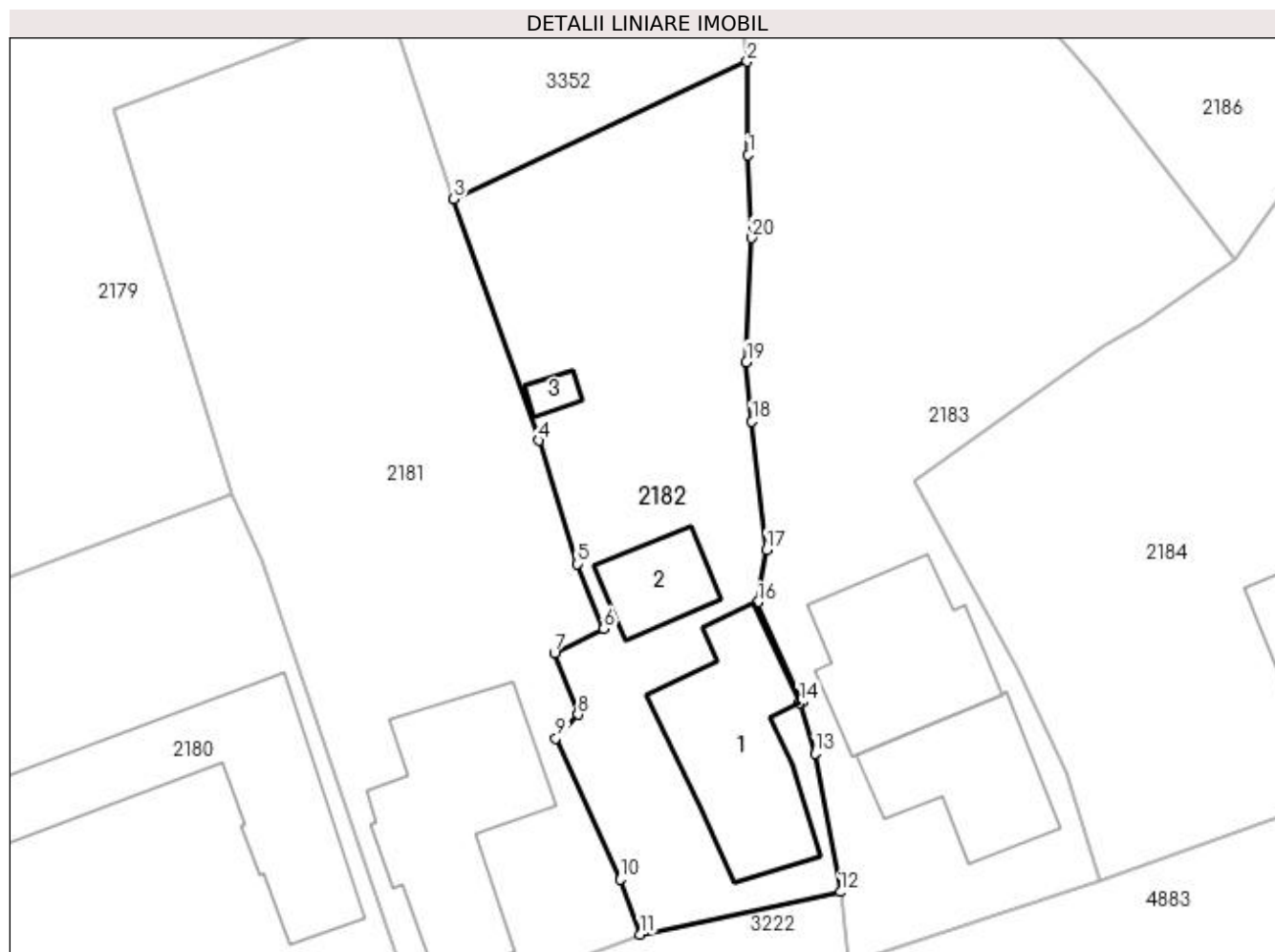
Inscrieri privind dezmembramintele dreptului de proprietate, drepturi reale de garanție și sarcini	Referințe
NU SUNT	

Anexa Nr. 1 La Partea I

Teren

Nr cadastral	Suprafața (mp)*	Observații / Referințe
81068	700	

* Suprafața este determinată în planul de proiecție Stereo 70.



Date referitoare la teren

Crt	Categorie folosință	Intravilan	Suprafața (mp)	Tarla	Parcelă	Nr. topo	Observații / Referințe
1	curți constructii	DA	360	12	707,708	-	
2	arabil	DA	340	12	705,707	-	

Date referitoare la construcții

Crt	Număr	Destinație construcție	Supraf. (mp)	Situație juridică	Observații / Referințe
A1.1	81068-C1	construcții de locuințe	Din acte: 66 Masurata: 98	Cu acte	Nr. niveluri:3; S. construita la sol:98 mp; S. construita desfasurata:208 mp; Locuinta edificata in anul 1960 din caramida;se rectificata cf.art.12,alin.16(Legea7/1996)
A1.2	81068-C2	construcții anexa	32	Cu acte	Nr. niveluri:1; S. construita la sol:32 mp; S. construita desfasurata:32 mp; Anexa , edificata in anul 1963 din caramida
A1.3	81068-C3	construcții anexa	6	Cu acte	Nr. niveluri:1; S. construita la sol:6 mp; S. construita desfasurata:6 mp; Anexa (Grajd) , edificata in anul 1997 din boltari

Lungime Segmente

1) Valorile lungimilor segmentelor sunt obținute din proiecție în plan.

Punct început	X / Y	Punct sfârșit	X / Y	Lungime segment (** (m)
1	508.015,066 421.796,101	2	508.015,012 421.801,885	5.784
2	508.015,012 421.801,885	3	507.996,841 421.793,368	20.068
3	507.996,841 421.793,368	4	508.002,107 421.778,426	15.843
4	508.002,107 421.778,426	5	508.004,508 421.770,798	7.997
5	508.004,508 421.770,798	6	508.006,139 421.766,802	4.316
6	508.006,139 421.766,802	7	508.003,072 421.765,271	3.428
7	508.003,072 421.765,271	8	508.004,53 421.761,485	4.057
8	508.004,53 421.761,485	9	508.003,17 421.760,02	1.999
9	508.003,17 421.760,02	10	508.007,15 421.751,28	9.604
10	508.007,15 421.751,28	11	508.008,38 421.747,88	3.616
11	508.008,38 421.747,88	12	508.020,78 421.750,503	12.674
12	508.020,78 421.750,503	13	508.019,205 421.759,075	8.715
13	508.019,205 421.759,075	14	508.018,247 421.762,193	3.262
14	508.018,247 421.762,193	15	508.018,409 421.762,271	0.18
15	508.018,409 421.762,271	16	508.015,649 421.768,402	6.724
16	508.015,649 421.768,402	17	508.016,219 421.771,679	3.326
17	508.016,219 421.771,679	18	508.015,309 421.779,605	7.978
18	508.015,309 421.779,605	19	508.014,959 421.783,297	3.709
19	508.014,959 421.783,297	20	508.015,286 421.790,98	7.69
20	508.015,286 421.790,98	1	508.015,066 421.796,101	5.126

** Lungimile segmentelor sunt determinate în planul de proiecție Stereo 70 și sunt rotunjite la 1 milimetru.

*** Distanța dintre puncte este formată din segmente cumulate ce sunt mai mici decât valoarea 1 milimetru.

**DATE DESPRE IMOBILUL NR. 2183**

Oficiul de Cadastru și Publicitate Imobiliară ARGES
Biroul de Cadastru și Publicitate Imobiliară Campulung

A. Partea I. Descrierea imobilului

TEREN Intravilan

Adresa: Loc. Valea Mare Pravăț, Str Brasovului, Nr. 107, Jud. Arges, Punct "Caminul casei"

Nr. Crt	Nr cadastral Nr. topografic	Suprafața* (mp)	Observații / Referințe
A1	80402	1.200	Sector cadastral:23 Teren imprejmuit;

Construcții

Crt	Nr cadastral Nr. topografic	Adresa	Observații / Referințe
A1.1	80402-C1	Loc. Valea Mare Pravăț, Str Brasovului, Nr. 107, Jud. Arges, Punct "Caminul casei"	Nr. niveluri:1; S. construita la sol:91 mp; S. construita desfasurata:91 mp; CASA CU TREI CAMERE, BUCATARIE, HOL SI BAIE
A1.2	80402-C2	Loc. Valea Mare Pravăț, Str Brasovului, Nr. 107, Jud. Arges, Punct "Caminul casei"	Nr. niveluri:3; S. construita la sol:72 mp; S. construita desfasurata:144 mp; EXTINDERE CASA CU PATRU CAMERE, HOL SI DOUA TERASE

B. Partea II. Proprietari și acte

Inscrieri privitoare la dreptul de proprietate și alte drepturi reale		Referințe
60 / 05/01/2011		
Hotarare Judecatoreasca nr. 1889, din 05/11/2010 emis de JUDECATORIA CAMPULUNG (act administrativ nr. 12/16-11-1999 emis de PRIMARIA COMUNEI VALEA MARE PRAVAT; act notarial nr. 32/27-02-1998 emis de BIROUL NOTARULUI PUBLIC ZIPISI CORNELIA; act notarial nr. 179/04-03-1998 emis de BIROUL NOTARULUI PUBLIC ZIPISI CORNELIA; inscris sub semnatura privata nr. 1/23-06-1998 emis de ARSENE FELICIA, ARSENE NICULAE, BUTOI AUREL-ION S; act administrativ nr. 7283/22-12-2010 emis de PRIMARIA COMUNEI VALEA MARE PRAVAT; act administrativ nr. 7284/22-12-2010 emis de PRIMARIA COMUNEI VALEA MARE PRAVAT;);		
B1	Intabulare, drept de PROPRIETATE, dobandit prin Hotarare Judecatoreasca, cota actuala 1/1, cota initiala 1/1 1) BUTOI AUREL-ION 2) BUTOI DANIELA	A1, A1.1
B2	Intabulare, drept de PROPRIETATE, dobandit prin Construire, cota actuala 1/1, cota initiala 1/1 1) BUTOI AUREL-ION 2) BUTOI DANIELA	A1.2

C. Partea III. SARCINI .

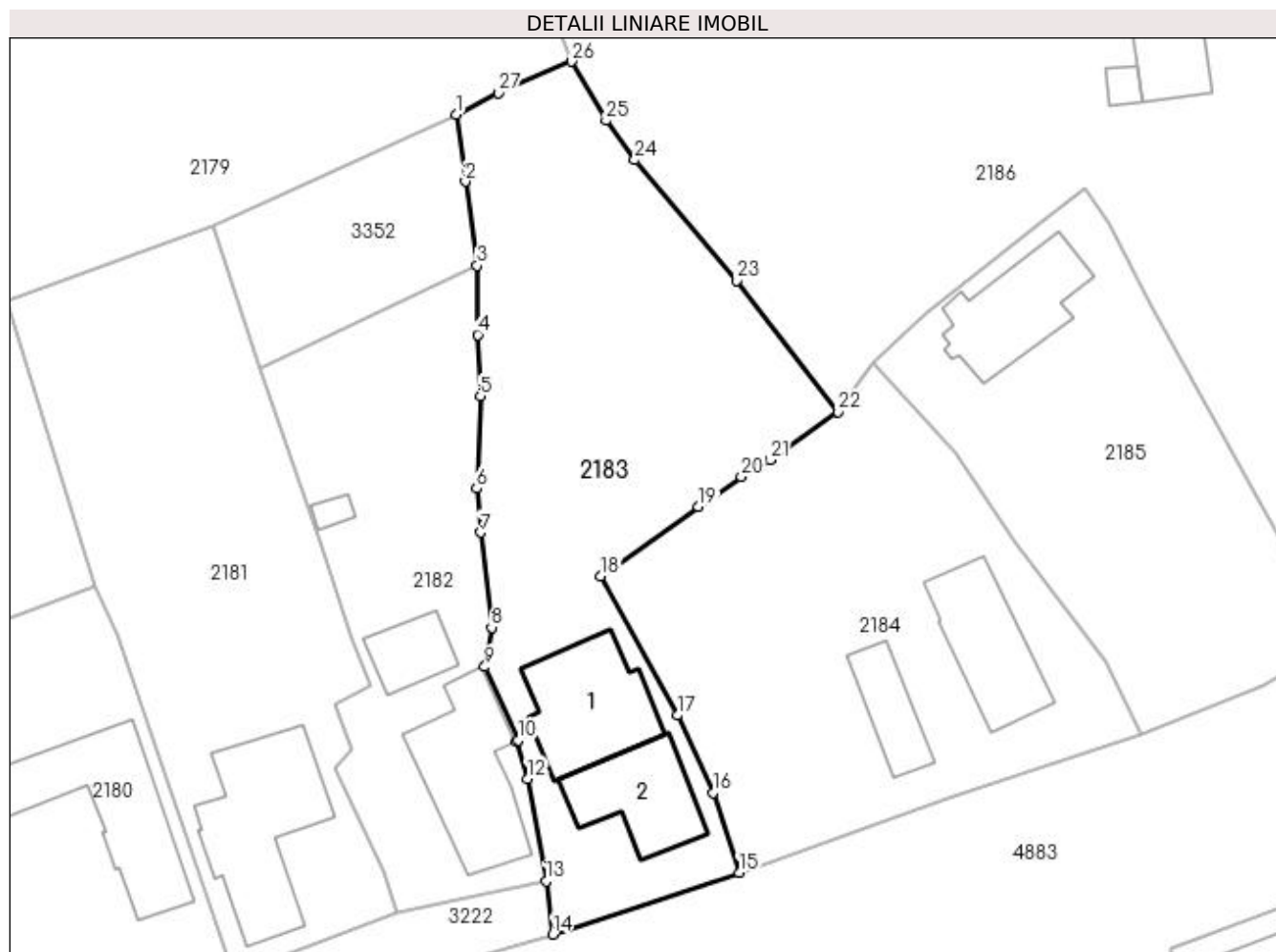
Inscrieri privind dezmembramintele dreptului de proprietate, drepturi reale de garanție și sarcini	Referințe
NU SUNT	

Anexa Nr. 1 La Partea I

Teren

Nr cadastral	Suprafața (mp)*	Observații / Referințe
80402	1.200	

* Suprafața este determinată în planul de proiecție Stereo 70.



Date referitoare la teren

Crt	Categorie folosință	Intravilan	Suprafața (mp)	Tarla	Parcelă	Nr. topo	Observații / Referințe
1	curți construcții	DA	363	12	707,708	-	
2	arabil	DA	837	12	705-707,717	-	

Date referitoare la construcții

Crt	Număr	Destinație construcție	Supraf. (mp)	Situație juridică	Observații / Referințe
A1.1	80402-C1	construcții de locuințe	91	Cu acte	Nr. niveluri:1; S. construită la sol:91 mp; S. construită desfășurată:91 mp; CASA CU TREI CAMERE, BUCATARIE, HOL SI BAIE
A1.2	80402-C2	construcții de locuințe	72	Cu acte	Nr. niveluri:3; S. construită la sol:72 mp; S. construită desfășurată:144 mp; EXTINDERE CASA CU PATRU CAMERE, HOL SI DOUA TERASE

Lungime Segmente

1) Valorile lungimilor segmentelor sunt obținute din proiecție în plan.

Punct început	X / Y	Punct sfârșit	X / Y	Lungime segment (** (m))
1	508.013,239 421.814,461	2	508.014,021 421.808,883	5.633

Punct început	X / Y	Punct sfârșit	X / Y	Lungime segment (** (m))
2	508.014,021 421.808,883	3	508.015,012 421.801,885	7.068

Punct început	X / Y	Punct sfârșit	X / Y	Lungime segment (** (m)
3	508.015,012 421.801,885	4	508.015,066 421.796,101	5.784
5	508.015,286 421.790,98	6	508.014,959 421.783,297	7.69
7	508.015,309 421.779,605	8	508.016,219 421.771,679	7.978
9	508.015,649 421.768,402	10	508.018,409 421.762,271	6.724
11	508.018,247 421.762,193	12	508.019,205 421.759,075	3.262
13	508.020,78 421.750,503	14	508.021,339 421.746,078	4.46
15	508.036,899 421.751,206	16	508.034,705 421.757,891	7.036
17	508.031,705 421.764,34	18	508.025,319 421.775,983	13.279
19	508.033,484 421.781,759	20	508.037,068 421.784,243	4.361
21	508.039,484 421.785,665	22	508.045,16 421.789,668	6.946
23	508.036,671 421.800,629	24	508.028,172 421.810,69	13.17
25	508.025,771 421.813,983	26	508.022,879 421.818,902	5.706
27	508.016,763 421.816,285	1	508.013,239 421.814,461	3.968

Punct început	X / Y	Punct sfârșit	X / Y	Lungime segment (** (m)
4	508.015,066 421.796,101	5	508.015,286 421.790,98	5.126
6	508.014,959 421.783,297	7	508.015,309 421.779,605	3.709
8	508.016,219 421.771,679	9	508.015,649 421.768,402	3.326
10	508.018,409 421.762,271	11	508.018,247 421.762,193	0.18
12	508.019,205 421.759,075	13	508.020,78 421.750,503	8.715
14	508.021,339 421.746,078	15	508.036,899 421.751,206	16.383
16	508.034,705 421.757,891	17	508.031,705 421.764,34	7.113
18	508.025,319 421.775,983	19	508.033,484 421.781,759	10.001
20	508.037,068 421.784,243	21	508.039,484 421.785,665	2.803
22	508.045,16 421.789,668	23	508.036,671 421.800,629	13.864
24	508.028,172 421.810,69	25	508.025,771 421.813,983	4.075
26	508.022,879 421.818,902	27	508.016,763 421.816,285	6.652

** Lungimile segmentelor sunt determinate în planul de proiecție Stereo 70 și sunt rotunjite la 1 milimetru.

*** Distanța dintre puncte este formată din segmente cumulate ce sunt mai mici decât valoarea 1 milimetru.

**DATE DESPRE IMOBILUL NR. 2184**

Oficiul de Cadastru și Publicitate Imobiliară ARGES
Biroul de Cadastru și Publicitate Imobiliară Campulung

A. Partea I. Descrierea imobilului

TEREN Intravilan

Adresa: Loc. Valea Mare Pravăț, Str Brasovului, Nr. 106, Jud. Arges

Nr. Crt	Nr cadastral Nr. topografic	Suprafața* (mp)	Observații / Referințe
A1		1.028	Sector cadastral:23 Teren imprejmuit;

Construcții

Crt	Nr cadastral Nr. topografic	Adresa	Observații / Referințe
A1.1		Loc. Valea Mare Pravăț, Str Brasovului, Nr. 106, Jud. Arges	Nr. niveluri:2; S. construita la sol:78 mp; S. construita desfasurata:88 mp;
A1.2		Loc. Valea Mare Pravăț, Str Brasovului, Nr. 106, Jud. Arges	Nr. niveluri:1; S. construita la sol:40 mp; S. construita desfasurata:40 mp;

B. Partea II. Proprietari și acte

Inscrieri privitoare la dreptul de proprietate și alte drepturi reale		Referințe
/		
Act Normativ nr. 7, din 13/03/1996 emis de PARLAMENT (art. 13 alin. 15);		
B1	Inscrierea provizorie, drept de PROPRIETATE, dobandit prin Lege, cota actuala 1/1, cota initiala 1/1 1) COMUNA VALEA MARE PRAVAT, CIF:5010196	A1, A1.1, A1.2

C. Partea III. SARCINI .

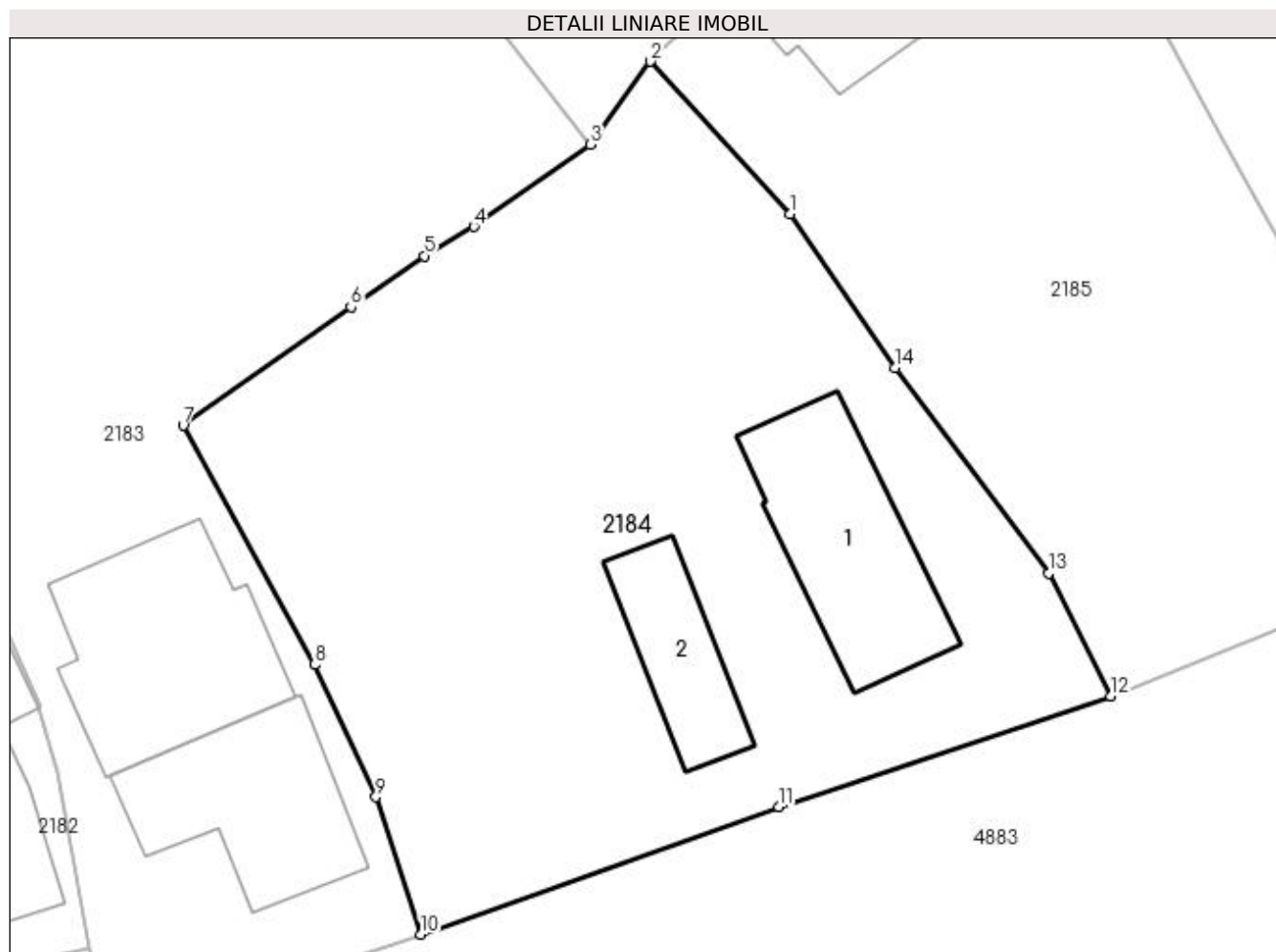
Inscrieri privind dezmembramintele dreptului de proprietate, drepturi reale de garanție și sarcini	Referințe
NU SUNT	

Anexa Nr. 1 La Partea I

Teren

Nr cadastral	Suprafața (mp)*	Observații / Referințe
	1.028	

* Suprafața este determinată în planul de proiecție Stereo 70.



Date referitoare la teren

Crt	Categorie folosință	Intra vilan	Suprafața (mp)	Tarla	Parcelă	Nr. topo	Observații / Referințe
1	curți constructii	DA	400	12	709-712	-	
2	faneata	DA	628	12	709,712	-	

Date referitoare la construcții

Crt	Număr	Destinație construcție	Supraf. (mp)	Situație juridică	Observații / Referințe
A1.1		construcții de locuințe	78	Cu acte	Nr. niveluri:2; S. construita la sol:78 mp; S. construita desfasurata:88 mp;
A1.2		construcții anexa	40	Cu acte	Nr. niveluri:1; S. construita la sol:40 mp; S. construita desfasurata:40 mp;

Lungime Segmente

1) Valorile lungimilor segmentelor sunt obținute din proiecție în plan.

Punct început	X / Y	Punct sfârșit	X / Y	Lungime segment (** (m)
1	508.054,875 421.786,275	2	508.048,081 421.793,712	10.073
2	508.048,081 421.793,712	3	508.045,16 421.789,668	4.989

Punct început	X / Y	Punct sfârșit	X / Y	Lungime segment (** (m)
3	508.045,16 421.789,668	4	508.039,484 421.785,665	6.946
4	508.039,484 421.785,665	5	508.037,068 421.784,243	2.803
5	508.037,068 421.784,243	6	508.033,484 421.781,759	4.361
6	508.033,484 421.781,759	7	508.025,319 421.775,983	10.001
7	508.025,319 421.775,983	8	508.031,705 421.764,34	13.279
8	508.031,705 421.764,34	9	508.034,705 421.757,891	7.113
9	508.034,705 421.757,891	10	508.036,899 421.751,206	7.036
10	508.036,899 421.751,206	11	508.054,331 421.757,423	18.507
11	508.054,331 421.757,423	12	508.070,518 421.762,804	17.058
12	508.070,518 421.762,804	13	508.067,49 421.768,8	6.717
13	508.067,49 421.768,8	14	508.060,01 421.778,806	12.493
14	508.060,01 421.778,806	1	508.054,875 421.786,275	9.064

** Lungimile segmentelor sunt determinate în planul de proiecție Stereo 70 și sunt rotunjite la 1 milimetru.

*** Distanța dintre puncte este formată din segmente cumulate ce sunt mai mici decât valoarea 1 milimetru.

**DATE DESPRE IMOBILUL NR. 2185**

Oficiul de Cadastru și Publicitate Imobiliară ARGES
Biroul de Cadastru și Publicitate Imobiliară Campulung

A. Partea I. Descrierea imobilului

TEREN Intravilan

Adresa: Loc. Valea Mare Pravat, Jud. Arges

Nr. Crt	Nr cadastral Nr. topografic	Suprafața* (mp)	Observații / Referințe
A1		810	Sector cadastral:23 Teren imprejmuit;

Construcții

Crt	Nr cadastral Nr. topografic	Adresa	Observații / Referințe
A1.1		Loc. Valea Mare Pravat, Jud. Arges	Nr. niveluri:1; S. construita la sol:77 mp; S. construita desfasurata:77 mp;

B. Partea II. Proprietari și acte

Inscrieri privitoare la dreptul de proprietate și alte drepturi reale		Referințe
/		
Act Normativ nr. 7, din 13/03/1996 emis de PARLAMENT (art. 13 alin. 15);		
B1	Inscrierea provizorie, drept de PROPRIETATE, dobandit prin Lege, cota actuala 1/1, cota initiala 1/1 1) COMUNA VALEA MARE PRAVĂȚ , CIF:5010196	A1
Act Normativ nr. 7, din 13/03/1996 emis de PARLAMENT (art. 12 alin. 16);		
B3	Intabulare, drept de PROPRIETATE, dobandit prin Construire, cota actuala 1/1, cota initiala 1/1 1) SIMION VALER , lipsă CNP	A1.1

C. Partea III. SARCINI .

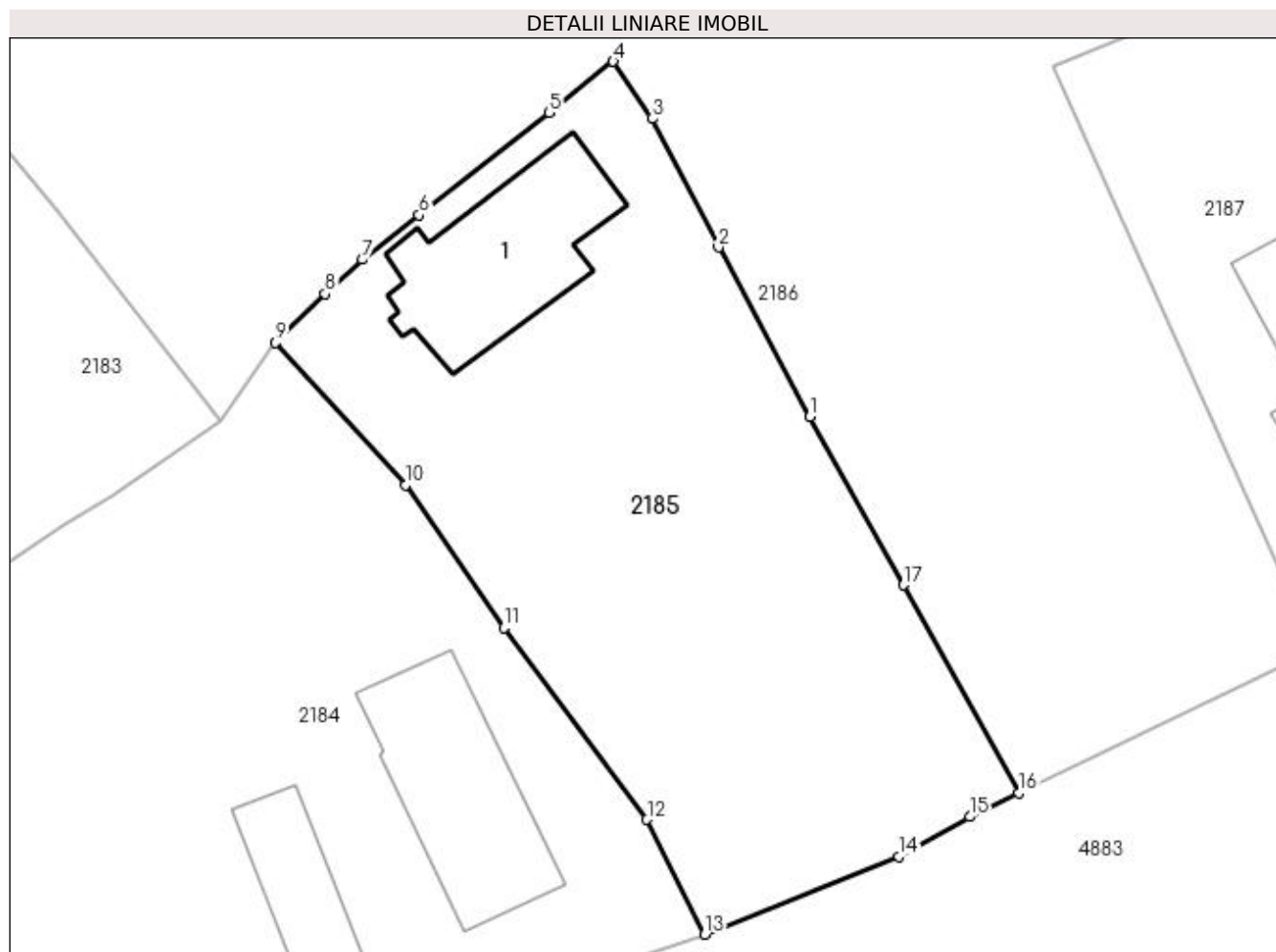
Inscrieri privind dezmembramintele dreptului de proprietate, drepturi reale de garanție și sarcini	Referințe
NU SUNT	

Anexa Nr. 1 La Partea I

Teren

Nr cadastral	Suprafața (mp)*	Observații / Referințe
	810	

* Suprafața este determinată în planul de proiecție Stereo 70.



Date referitoare la teren

Crt	Categorie folosință	Intra vilan	Suprafața (mp)	Tarla	Parcelă	Nr. topo	Observații / Referințe
1	curți constructii	DA	287	12	710,713	-	
2	faneata	DA	523	12	710,712,713	-	

Date referitoare la construcții

Crt	Număr	Destinație construcție	Supraf. (mp)	Situație juridică	Observații / Referințe
A1.1		construcții de locuințe	77	Cu acte	Nr. niveluri:1; S. construita la sol:77 mp; S. construita desfasurata:77 mp;

Lungime Segmente

1) Valorile lungimilor segmentelor sunt obținute din proiecție în plan.

Punct început	X / Y	Punct sfârșit	X / Y	Lungime segment (** (m)
1	508.076,013 421.789,839	2	508.071,23 421.798,686	10.057
2	508.071,23 421.798,686	3	508.067,773 421.805,412	7.562
3	508.067,773 421.805,412	4	508.065,732 421.808,397	3.616

Punct început	X / Y	Punct sfârșit	X / Y	Lungime segment (** (m)
4	508.065,732 421.808,397	5	508.062,369 421.805,73	4.292
5	508.062,369 421.805,73	6	508.055,587 421.800,378	8.639
6	508.055,587 421.800,378	7	508.052,613 421.798,049	3.777
7	508.052,613 421.798,049	8	508.050,672 421.796,261	2.639
8	508.050,672 421.796,261	9	508.048,081 421.793,712	3.635
9	508.048,081 421.793,712	10	508.054,875 421.786,275	10.073
10	508.054,875 421.786,275	11	508.060,01 421.778,806	9.064
11	508.060,01 421.778,806	12	508.067,49 421.768,8	12.493
12	508.067,49 421.768,8	13	508.070,518 421.762,804	6.717
13	508.070,518 421.762,804	14	508.080,657 421.766,858	10.919
14	508.080,657 421.766,858	15	508.084,355 421.768,952	4.25
15	508.084,355 421.768,952	16	508.086,919 421.770,184	2.845
16	508.086,919 421.770,184	17	508.080,878 421.781,056	12.438
17	508.080,878 421.781,056	1	508.076,013 421.789,839	10.04

** Lungimile segmentelor sunt determinate în planul de proiecție Stereo 70 și sunt rotunjite la 1 milimetru.

*** Distanța dintre puncte este formată din segmente cumulate ce sunt mai mici decât valoarea 1 milimetru.

**DATE DESPRE IMOBILUL NR. 2186**

Oficiul de Cadastru și Publicitate Imobiliară ARGES
Biroul de Cadastru și Publicitate Imobiliară Campulung

A. Partea I. Descrierea imobilului

TEREN Intravilan

Adresa: Loc. Valea Mare Pravat, Nr. 98, Jud. Arges, PUNCTUL ACASA

Nr. Crt	Nr cadastral Nr. topografic	Suprafața* (mp)	Observații / Referințe
A1	81359	3.000	Sector cadastral:23 Teren neimprijmit;

Construcții

Crt	Nr cadastral Nr. topografic	Adresa	Observații / Referințe
A1.1	81359-C1	Loc. Valea Mare Pravat, Nr. 98, Jud. Arges, PUNCTUL ACASA	Nr. niveluri:1; S. construita la sol:55 mp; S. construita desfasurata:55 mp; CONSTRUCTIE LOCUINTA, EDIFICATA IN ANUL 1905, REGIM DE INALTIME PARTER, COMPUSA DIN DOUA CAMERE
A1.2		Loc. Valea Mare Pravat, Nr. 98, Jud. Arges, PUNCTUL ACASA	Nr. niveluri:1; S. construita la sol:8 mp; S. construita desfasurata:8 mp;

B. Partea II. Proprietari și acte

Inscrieri privitoare la dreptul de proprietate și alte drepturi reale		Referințe
12520 / 08/09/2016		
Act Notarial nr. 1671, din 22/03/1974 emis de NOTARIATUL DE STAT JUDETEAN ARGES (act administrativ nr 3115 din 05.08.2016, emis de PRIMARIA VALEA MARE PRAVAT;act administrativ nr 3114 din 09.08.2016, emis de PRIMARIA VALEA MARE PRAVAT);		
B1	Intabulare, drept de PROPRIETATE, bun propriu, dobandit prin Conventie, cota actuala 1/1, cota initiala 1/1 1) TEODORESCU FIANU DAN	A1, A1.1
/		
Act Normativ nr. 7, din 13/03/1996 emis de PARLAMENT (art. 12 alin. 16);		
B2	Intabulare, drept de PROPRIETATE, dobandit prin Construire, cota actuala 1/1, cota initiala 1/1 1) TEODORESCU FIANU DAN	A1.2

C. Partea III. SARCINI .

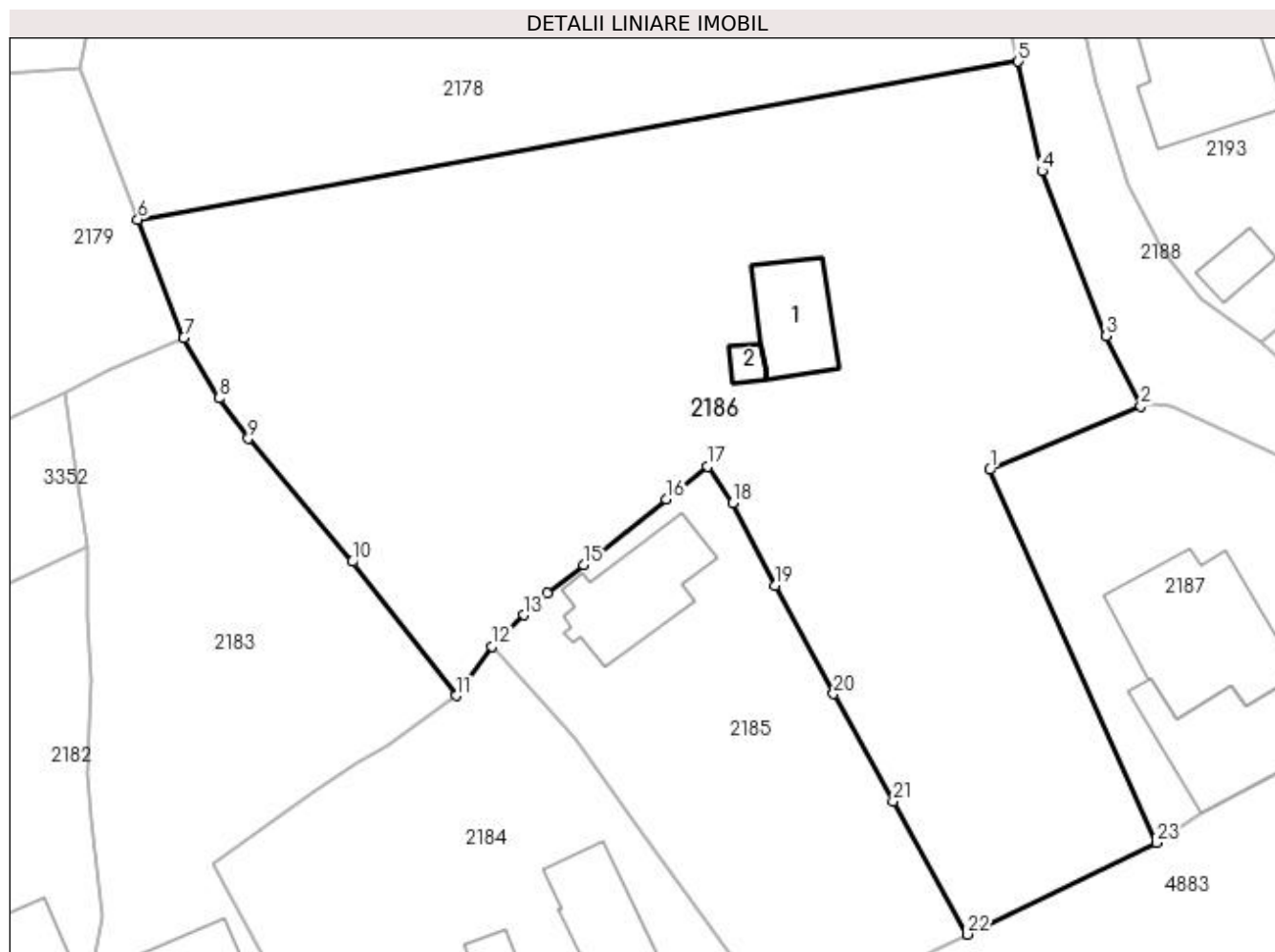
Inscrieri privind dezmembramintele dreptului de proprietate, drepturi reale de garanție și sarcini	Referințe
NU SUNT	

Anexa Nr. 1 La Partea I

Teren

Nr cadastral	Suprafața (mp)*	Observații / Referințe
81359	3.000	

* Suprafața este determinată în planul de proiecție Stereo 70.



Date referitoare la teren

Crt	Categorie folosință	Intra vilan	Suprafața (mp)	Tarla	Parcelă	Nr. topo	Observații / Referințe
1	curți constructii	DA	400	12	716,717	-	
2	faneata	DA	2.600	12	714,716,717	-	

Date referitoare la construcții

Crt	Număr	Destinație construcție	Supraf. (mp)	Situație juridică	Observații / Referințe
A1.1	81359-C1	construcții de locuințe	55	Cu acte	Nr. niveluri:1; S. construita la sol:55 mp; S. construita desfasurata:55 mp; CONSTRUCTIE LOCUINTA, EDIFICATA IN ANUL 1905, REGIM DE INALTIME PARTER, COMPUSA DIN DOUA CAMERE
A1.2		construcții anexa	8	Cu acte	Nr. niveluri:1; S. construita la sol:8 mp; S. construita desfasurata:8 mp;

Lungime Segmente

1) Valorile lungimilor segmentelor sunt obținute din proiecție în plan.

Punct început	X / Y	Punct sfârșit	X / Y	Lungime segment (** (m))
1	508.088,757 421.808,141	2	508.101,121 421.813,32	13.405

Punct început	X / Y	Punct sfârșit	X / Y	Lungime segment (** (m))
2	508.101,121 421.813,32	3	508.098,308 421.819,086	6.416

Punct început	X / Y	Punct sfârșit	X / Y	Lungime segment (** (m)
3	508.098,308 421.819,086	4	508.093,037 421.832,537	14.447
5	508.091,095 421.841,49	6	508.019,142 421.828,564	73.105
7	508.022,879 421.818,902	8	508.025,771 421.813,983	5.706
9	508.028,172 421.810,69	10	508.036,671 421.800,629	13.17
11	508.045,16 421.789,668	12	508.048,081 421.793,712	4.989
13	508.050,672 421.796,261	14	508.052,613 421.798,049	2.639
15	508.055,587 421.800,378	16	508.062,369 421.805,73	8.639
17	508.065,732 421.808,397	18	508.067,773 421.805,412	3.616
19	508.071,23 421.798,686	20	508.076,013 421.789,839	10.057
21	508.080,878 421.781,056	22	508.086,919 421.770,184	12.438
23	508.102,395 421.777,669	1	508.088,757 421.808,141	33.385

Punct început	X / Y	Punct sfârșit	X / Y	Lungime segment (** (m)
4	508.093,037 421.832,537	5	508.091,095 421.841,49	9.161
6	508.019,142 421.828,564	7	508.022,879 421.818,902	10.36
8	508.025,771 421.813,983	9	508.028,172 421.810,69	4.075
10	508.036,671 421.800,629	11	508.045,16 421.789,668	13.864
12	508.048,081 421.793,712	13	508.050,672 421.796,261	3.635
14	508.052,613 421.798,049	15	508.055,587 421.800,378	3.777
16	508.062,369 421.805,73	17	508.065,732 421.808,397	4.292
18	508.067,773 421.805,412	19	508.071,23 421.798,686	7.562
20	508.076,013 421.789,839	21	508.080,878 421.781,056	10.04
22	508.086,919 421.770,184	23	508.102,395 421.777,669	17.191

** Lungimile segmentelor sunt determinate în planul de proiecție Stereo 70 și sunt rotunjite la 1 milimetru.

*** Distanța dintre puncte este formată din segmente cumulate ce sunt mai mici decât valoarea 1 milimetru.

**DATE DESPRE IMOBILUL NR. 2187**

Oficiul de Cadastru și Publicitate Imobiliară ARGES
Biroul de Cadastru și Publicitate Imobiliară Campulung

A. Partea I. Descrierea imobilului

TEREN Intravilan

Nr. CF vechi:244
Nr. cadastral vechi:397

Adresa: Loc. Valea Mare Pravăț, Str Brasovului, Nr. 104, Jud. Arges, pct Caminul Casei

Nr. Crt	Nr cadastral Nr. topografic	Suprafața* (mp)	Observații / Referințe
A1	80656	Din acte: 909 Masurata: 864	Sector cadastral:23 Teren imprejmuit;

Construcții

Crt	Nr cadastral Nr. topografic	Adresa	Observații / Referințe
A1.1	80656-C1	Loc. Valea Mare Pravăț, Str Brasovului, Nr. 104, Jud. Arges, pct Caminul Casei	Nr. niveluri:2; S. construita la sol:128 mp; S. construita desfasurata:256 mp; P+E
A1.2	80656-C2	Loc. Valea Mare Pravăț, Str Brasovului, Nr. 104, Jud. Arges, pct Caminul Casei	Nr. niveluri:1; S. construita la sol:98 mp; S. construita desfasurata:98 mp; EXTINDEREA CU DESTINATIE DE FABRICA DE PAINE;se rectifica cf.art.12,alin.16 (Legea7/1996)

B. Partea II. Proprietari și acte

Inscrieri privitoare la dreptul de proprietate și alte drepturi reale		Referințe
1924 / 02/05/2006		
Act Notarial nr. 877, din 28/04/2006 emis de BNP IONESCU CORNELIA;		
B1	Intabulare, drept de PROPRIETATE, dobandit prin Conventie, cota actuala 1/1, cota initiala 1/1 1) ION MARIANA <i>OBSERVATII: (provenita din conversia CF 244)</i>	A1
B2	Intabulare, drept de PROPRIETATE, dobandit prin Conventie, cota actuala 1/1, cota initiala 1/1 1) ION MARIANA , casatorita cu 2) XINTARAKOS NIKOLAOS , cetatean grec, lipsă CNP	A1.1, A1.2

C. Partea III. SARCINI .

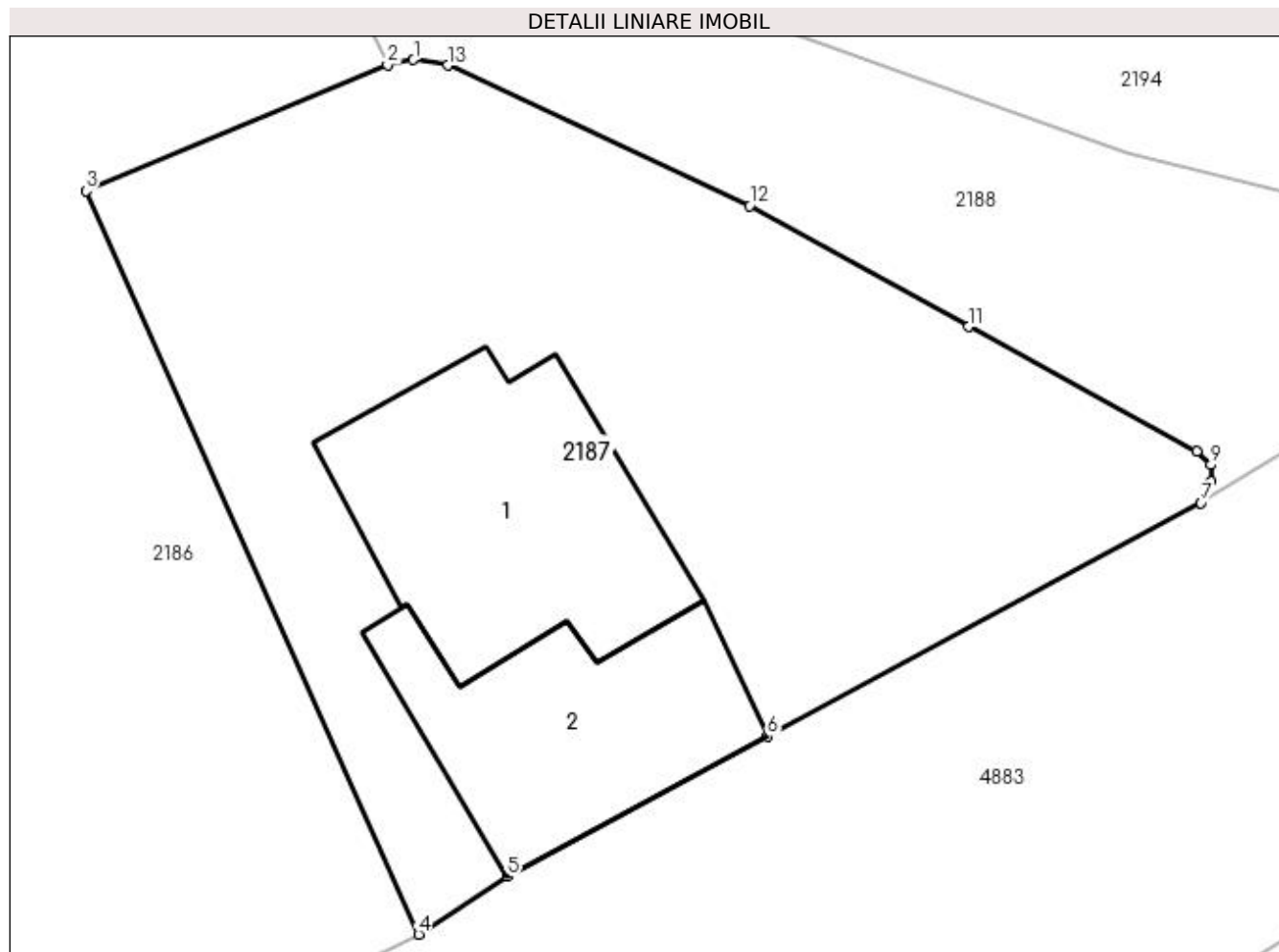
Inscrieri privind dezmembramintele dreptului de proprietate, drepturi reale de garanție și sarcini	Referințe
NU SUNT	

Anexa Nr. 1 La Partea I

Teren

Nr cadastral	Suprafața (mp)*	Observații / Referințe
80656	Din acte: 909 Masurata: 864	

* Suprafața este determinată în planul de proiecție Stereo 70.



Date referitoare la teren

Crt	Categorie folosință	Intravilan	Suprafața (mp)	Tarla	Parcelă	Nr. topo	Observații / Referințe
1	curți constructii	DA	864	12	715	-	

Date referitoare la construcții

Crt	Număr	Destinație construcție	Supraf. (mp)	Situație juridică	Observații / Referințe
A1.1	80656-C1	construcții de locuințe	128	Cu acte	Nr. niveluri:2; S. construita la sol:128 mp; S. construita desfasurata:256 mp; P+E
A1.2	80656-C2	construcții anexa	Din acte: 74 Masurata: 98	Cu acte	Nr. niveluri:1; S. construita la sol:98 mp; S. construita desfasurata:98 mp; EXTINDEREA CU DESTINATIE DE FABRICA DE PAINE;se rectifică cf.art.12,alin.16(Legea7/1996)

Lungime Segmente

1) Valorile lungimilor segmentelor sunt obținute din proiecție în plan.

Punct început	X / Y	Punct sfârșit	X / Y	Lungime segment (** (m)
1	508.102,192 421.813,526	2	508.101,121 421.813,32	1.091
2	508.101,121 421.813,32	3	508.088,757 421.808,141	13.405

Punct început	X / Y	Punct sfârșit	X / Y	Lungime segment (** (m)
3	508.088,757 421.808,141	4	508.102,395 421.777,669	33.385
4	508.102,395 421.777,669	5	508.106,045 421.780,03	4.347
5	508.106,045 421.780,03	6	508.116,694 421.785,789	12.106
6	508.116,694 421.785,789	7	508.134,477 421.795,355	20.193
7	508.134,477 421.795,355	8	508.134,907 421.796,215	0.962
8	508.134,907 421.796,215	9	508.134,896 421.796,917	0.702
9	508.134,896 421.796,917	10	508.134,309 421.797,478	0.812
10	508.134,309 421.797,478	11	508.124,955 421.802,581	10.655
11	508.124,955 421.802,581	12	508.115,969 421.807,529	10.258
12	508.115,969 421.807,529	13	508.103,586 421.813,295	13.66
13	508.103,586 421.813,295	1	508.102,192 421.813,526	1.413

** Lungimile segmentelor sunt determinate în planul de proiecție Stereo 70 și sunt rotunjite la 1 milimetru.

*** Distanța dintre puncte este formată din segmente cumulate ce sunt mai mici decât valoarea 1 milimetru.

**DATE DESPRE IMOBILUL NR. 2188**

Oficiul de Cadastru și Publicitate Imobiliară ARGES
Biroul de Cadastru și Publicitate Imobiliară Campulung

A. Partea I. Descrierea imobilului

TEREN Intravilan

Adresa: Loc. Valea Mare Pravat, Jud. Arges

Nr. Crt	Nr cadastral Nr. topografic	Suprafața* (mp)	Observații / Referințe
A1		2.091	Sector cadastral:23 Teren neimprejmuit;

B. Partea II. Proprietari și acte

Inscrieri privitoare la dreptul de proprietate și alte drepturi reale	Referințe
/	
Act Normativ nr. 7, din 13/03/1996 emis de PARLAMENT (art. 13 alin. 15);	
B1	A1
Inscrierea provizorie, drept de PROPRIETATE, dobandit prin Lege, cota actuala 1/1, cota initiala 1/1 1) COMUNA VALEA MARE PRAVAT, CIF:5010196	

C. Partea III. SARCINI .

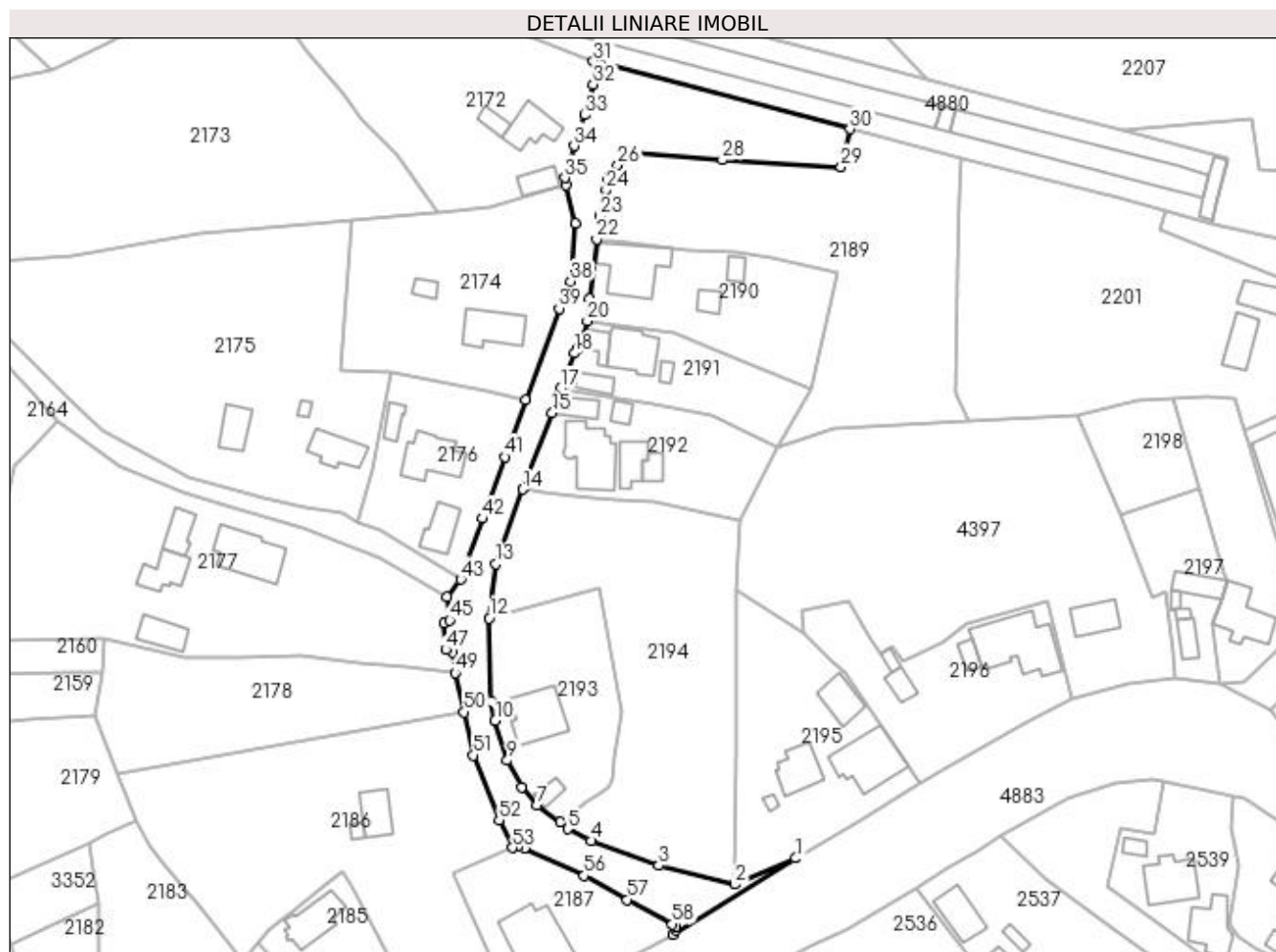
Inscrieri privind dezmembramintele dreptului de proprietate, drepturi reale de garanție și sarcini	Referințe
NU SUNT	

Anexa Nr. 1 La Partea I

Teren

Nr cadastral	Suprafața (mp)*	Observații / Referințe
	2.091	

* Suprafața este determinată în planul de proiecție Stereo 70.



Date referitoare la teren

Crt	Categorie folosință	Intravilan	Suprafața (mp)	Tarla	Parcelă	Nr. topo	Observații / Referințe
1	drum	DA	2.091	-	dc 733	-	

Lungime Segmente

1) Valorile lungimilor segmentelor sunt obținute din proiecție în plan.

Punct început	X / Y	Punct sfârșit	X / Y	Lungime segment
1	508.159,917 421.811,169	2	508.147,258 421.805,732	13.777
4	508.117,438 421.814,746	5	508.112,557 421.817,254	5.488
7	508.106,088 421.822,082	8	508.102,983 421.825,89	4.913
10	508.097,479 421.839,657	11	508.096,631 421.843,844	4.272
13	508.097,656 421.872,202	14	508.103,206 421.887,714	16.475
16	508.110,495 421.907,066	17	508.111,102 421.908,52	1.576
2	508.131,451 421.809,677	3	508.131,451 421.809,677	16.292
5	508.112,557 421.817,254	6	508.110,977 421.818,622	2.09
8	508.102,983 421.825,89	9	508.100,019 421.831,435	6.287
11	508.096,631 421.843,844	12	508.096,231 421.860,949	17.11
14	508.103,206 421.887,714	15	508.109,369 421.903,514	16.959
17	508.111,102 421.908,52	18	508.114,028 421.915,927	7.964
3	508.131,451 421.809,677	4	508.117,438 421.814,746	14.902
6	508.110,977 421.818,622	7	508.106,088 421.822,082	5.989
9	508.100,019 421.831,435	10	508.097,479 421.839,657	8.605
12	508.096,231 421.860,949	13	508.097,656 421.872,202	11.343
15	508.109,369 421.903,514	16	508.110,495 421.907,066	3.726
18	508.114,028 421.915,927	19	508.114,666 421.916,986	1.236

Punct început	X / Y	Punct sfârșit	X / Y	Lungime segment	Punct început	X / Y	Punct sfârșit	X / Y	Lungime segment	Punct început	X / Y	Punct sfârșit	X / Y	Lungime segment
19	508.114,666 421.916,986	20	508.116,667 421.922,62	5.979	20	508.116,667 421.922,62	21	508.117,179 421.927,198	4.607	21	508.117,179 421.927,198	22	508.118,611 421.939,6	12.484
22	508.118,611 421.939,6	23	508.119,211 421.944,38	4.818	23	508.119,211 421.944,38	24	508.120,553 421.949,811	5.594	24	508.120,553 421.949,811	25	508.121,042 421.952,131	2.371
25	508.121,042 421.952,131	26	508.122,979 421.954,999	3.461	26	508.122,979 421.954,999	27	508.125,789 421.957,477	3.747	27	508.125,789 421.957,477	28	508.144,676 421.956,058	18.94
28	508.144,676 421.956,058	29	508.169,349 421.954,597	24.716	29	508.169,349 421.954,597	30	508.171,18 421.962,457	8.07	30	508.171,18 421.962,457	31	508.117,923 421.976,485	55.074
31	508.117,923 421.976,485	32	508.117,841 421.971,755	4.731	32	508.117,841 421.971,755	33	508.116,149 421.965,361	6.614	33	508.116,149 421.965,361	34	508.113,891 421.958,958	6.789
34	508.113,891 421.958,958	35	508.112,033 421.952,315	6.898	35	508.112,033 421.952,315	36	508.112,28 421.950,763	1.572	36	508.112,28 421.950,763	37	508.114,132 421.942,94	8.039
37	508.114,132 421.942,94	38	508.113,191 421.930,873	12.104	38	508.113,191 421.930,873	39	508.110,761 421.925,213	6.16	39	508.110,761 421.925,213	40	508.103,937 421.906,169	20.23
40	508.103,937 421.906,169	41	508.099,518 421.894,415	12.557	41	508.099,518 421.894,415	42	508.094,866 421.881,639	13.597	42	508.094,866 421.881,639	43	508.090,328 421.869,017	13.413
43	508.090,328 421.869,017	44	508.087,438 421.865,368	4.655	44	508.087,438 421.865,368	45	508.088,085 421.860,539	4.872	45	508.088,085 421.860,539	46	508.086,932 421.859,885	1.326
46	508.086,932 421.859,885	47	508.087,278 421.854,427	5.469	47	508.087,278 421.854,427	48	508.088,579 421.853,897	1.405	48	508.088,579 421.853,897	49	508.089,17 421.849,607	4.331
49	508.089,17 421.849,607	50	508.091,095 421.841,49	8.342	50	508.091,095 421.841,49	51	508.093,037 421.832,537	9.161	51	508.093,037 421.832,537	52	508.098,308 421.819,086	14.447
52	508.098,308 421.819,086	53	508.101,121 421.813,32	6.416	53	508.101,121 421.813,32	54	508.102,192 421.813,526	1.091	54	508.102,192 421.813,526	55	508.103,586 421.813,295	1.413
55	508.103,586 421.813,295	56	508.115,969 421.807,529	13.66	56	508.115,969 421.807,529	57	508.124,955 421.802,581	10.258	57	508.124,955 421.802,581	58	508.134,309 421.797,478	10.655
58	508.134,309 421.797,478	59	508.134,896 421.796,917	0.812	59	508.134,896 421.796,917	60	508.134,907 421.796,215	0.702	60	508.134,907 421.796,215	61	508.134,477 421.795,355	0.962
61	508.134,477 421.795,355	1	508.159,917 421.811,169	29.955										

** Lungimile segmentelor sunt determinate în planul de proiecție Stereo 70 și sunt rotunjite la 1 milimetru.

*** Distanța dintre puncte este formată din segmente cumulate ce sunt mai mici decât valoarea 1 milimetru.

**DATE DESPRE IMOBILUL NR. 2189**

Oficiul de Cadastru și Publicitate Imobiliară ARGES
Biroul de Cadastru și Publicitate Imobiliară Campulung

A. Partea I. Descrierea imobilului

TEREN Intravilan

Adresa: Loc. Valea Mare Pravat, Jud. Arges

Nr. Crt	Nr cadastral Nr. topografic	Suprafața* (mp)	Observații / Referințe
A1		2.545	Sector cadastral:23 Teren neimprejmuit;

B. Partea II. Proprietari și acte

Inscrieri privitoare la dreptul de proprietate și alte drepturi reale		Referințe
/		
Act Normativ nr. 7, din 13/03/1996 emis de PARLAMENT (art. 13 alin. 15);		
B1	Inscrierea provizorie, drept de PROPRIETATE, dobandit prin Lege, cota actuala 1/1, cota initiala 1/1 1) COMUNA VALEA MARE PRAVAT, CIF:5010196	A1

C. Partea III. SARCINI .

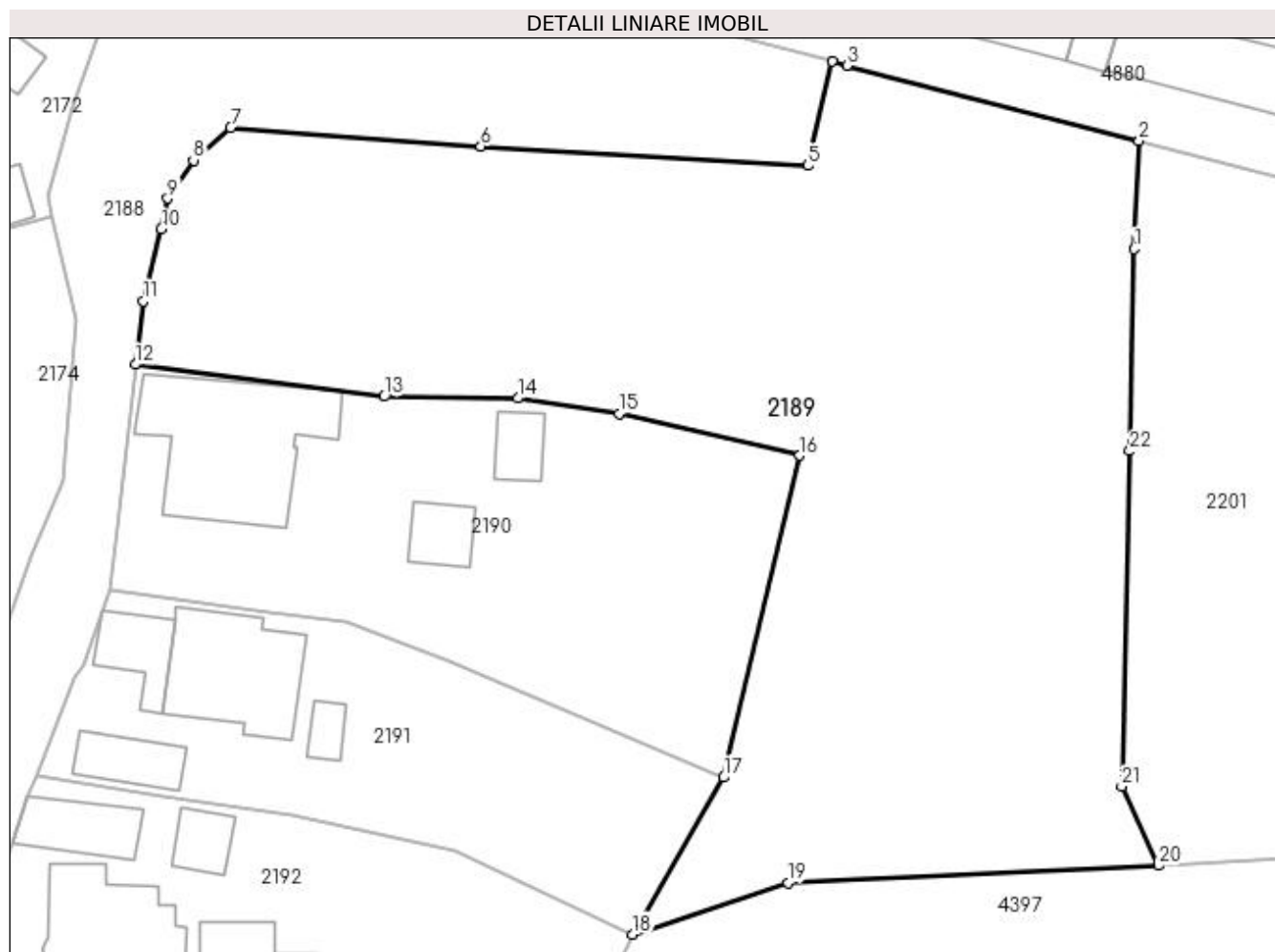
Inscrieri privind dezmembramintele dreptului de proprietate, drepturi reale de garanție și sarcini	Referințe
NU SUNT	

Anexa Nr. 1 La Partea I

Teren

Nr cadastral	Suprafața (mp)*	Observații / Referințe
	2.545	

* Suprafața este determinată în planul de proiecție Stereo 70.



Date referitoare la teren

Crt	Categorie folosință	Intravilan	Suprafața (mp)	Tarla	Parcelă	Nr. topo	Observații / Referințe
1	faneata	DA	2.545	13	734	-	

Lungime Segmente

1) Valorile lungimilor segmentelor sunt obținute din proiecție în plan.

Punct început	X / Y	Punct sfârșit	X / Y	Lungime segment (** (m)
1	508.193,974 421.948,312	2	508.194,369 421.956,473	8.171
3	508.172,309 421.962,159	4	508.171,18 421.962,457	1.168
5	508.169,349 421.954,597	6	508.144,676 421.956,058	24.716
7	508.125,789 421.957,477	8	508.122,979 421.954,999	3.747
9	508.121,042 421.952,131	10	508.120,553 421.949,811	2.371

Punct început	X / Y	Punct sfârșit	X / Y	Lungime segment (** (m)
2	508.194,369 421.956,473	3	508.172,309 421.962,159	22.781
4	508.171,18 421.962,457	5	508.169,349 421.954,597	8.07
6	508.144,676 421.956,058	7	508.125,789 421.957,477	18.94
8	508.122,979 421.954,999	9	508.121,042 421.952,131	3.461
10	508.120,553 421.949,811	11	508.119,211 421.944,38	5.594

Punct început	X / Y	Punct sfârșit	X / Y	Lungime segment (** (m)
11	508.119,211 421.944,38	12	508.118,611 421.939,6	4.818
13	508.137,376 421.937,176	14	508.147,46 421.937,043	10.085
15	508.155,102 421.935,879	16	508.168,751 421.932,737	14.006
17	508.162,973 421.908,442	18	508.156,119 421.896,605	13.678
19	508.167,884 421.900,507	20	508.195,839 421.901,804	27.985
21	508.193,045 421.907,765	22	508.193,658 421.933,074	25.316

Punct început	X / Y	Punct sfârșit	X / Y	Lungime segment (** (m)
12	508.118,611 421.939,6	13	508.137,376 421.937,176	18.921
14	508.147,46 421.937,043	15	508.155,102 421.935,879	7.73
16	508.168,751 421.932,737	17	508.162,973 421.908,442	24.973
18	508.156,119 421.896,605	19	508.167,884 421.900,507	12.395
20	508.195,839 421.901,804	21	508.193,045 421.907,765	6.583
22	508.193,658 421.933,074	1	508.193,974 421.948,312	15.241

** Lungimile segmentelor sunt determinate în planul de proiecție Stereo 70 și sunt rotunjite la 1 milimetru.

*** Distanța dintre puncte este formată din segmente cumulate ce sunt mai mici decât valoarea 1 milimetru.

**DATE DESPRE IMOBILUL NR. 2190**

Oficiul de Cadastru și Publicitate Imobiliară ARGES
Biroul de Cadastru și Publicitate Imobiliară Campulung

A. Partea I. Descrierea imobilului

TEREN Intravilan

Adresa: Loc. Valea Mare Pravăț, Nr. 88, Jud. Arges, t13, p.737, 736, 735

Nr. Crt	Nr cadastral Nr. topografic	Suprafața* (mp)	Observații / Referințe
A1	80367	Din acte: 990 Masurata: 991	Sector cadastral:23 Teren imprejmuit;

Construcții

Crt	Nr cadastral Nr. topografic	Adresa	Observații / Referințe
A1.1	80367-C1	Loc. Valea Mare Pravăț, Nr. 88, Jud. Arges, t13, p.737, 736, 735	Nr. niveluri:1; S. construita la sol:122 mp; S. construita desfasurata:122 mp;
A1.2	80367-C2	Loc. Valea Mare Pravăț, Nr. 88, Jud. Arges, t13, p.737, 736, 735	Nr. niveluri:1; S. construita la sol:22 mp; S. construita desfasurata:22 mp;
A1.3		Loc. Valea Mare Pravăț, Nr. 88, Jud. Arges, t13, p.737, 736, 735	Nr. niveluri:1; S. construita la sol:18 mp; S. construita desfasurata:18 mp;

B. Partea II. Proprietari și acte

Inscrieri privitoare la dreptul de proprietate și alte drepturi reale	Referințe	
7684 / 14/04/2021		
Act Notarial nr. 518, din 13/04/2021 emis de Alecsoiu Constantin (Act Administrativ nr. 1854, din 15/04/2021 emis de Primaria Valea Mare Pravăț; Act Administrativ nr. 4026, din 12/08/2021 emis de Primaria Valea Mare Pravăț; Act Administrativ nr. 7684, din 14/04/2021 emis de BCPI Campulung;);		
B3	Intabulare, drept de PROPRIETATE-bun propriu, dobandit prin lesire Din Indiviziune, cota actuala 1/1, cota initiala 1/1 1) MOISESCU MIHAELA	A1
19405 / 10/09/2021		
Act Notarial nr. 518, din 13/04/2021 emis de Alecsoiu Constantin (Act Administrativ nr. 1854, din 15/04/2021 emis de Primaria Valea Mare Pravăț; Act Administrativ nr. 4026, din 12/08/2021 emis de Primaria Valea Mare Pravăț; Act Administrativ nr. 7684, din 14/04/2021 emis de BCPI Campulung;);		
B4	Intabulare, drept de PROPRIETATE- bun propriu, dobandit prin lesire Din Indiviziune, cota actuala 1/1, cota initiala 1/1 1) MOISESCU MIHAELA	A1.1, A1.2
/		
Act Normativ nr. 7, din 13/03/1996 emis de PARLAMENT (art. 12 alin. 16);		
B5	Intabulare, drept de PROPRIETATE, dobandit prin Construire, cota actuala 1/1, cota initiala 1/1 1) MOISESCU MIHAELA	A1.3

C. Partea III. SARCINI .

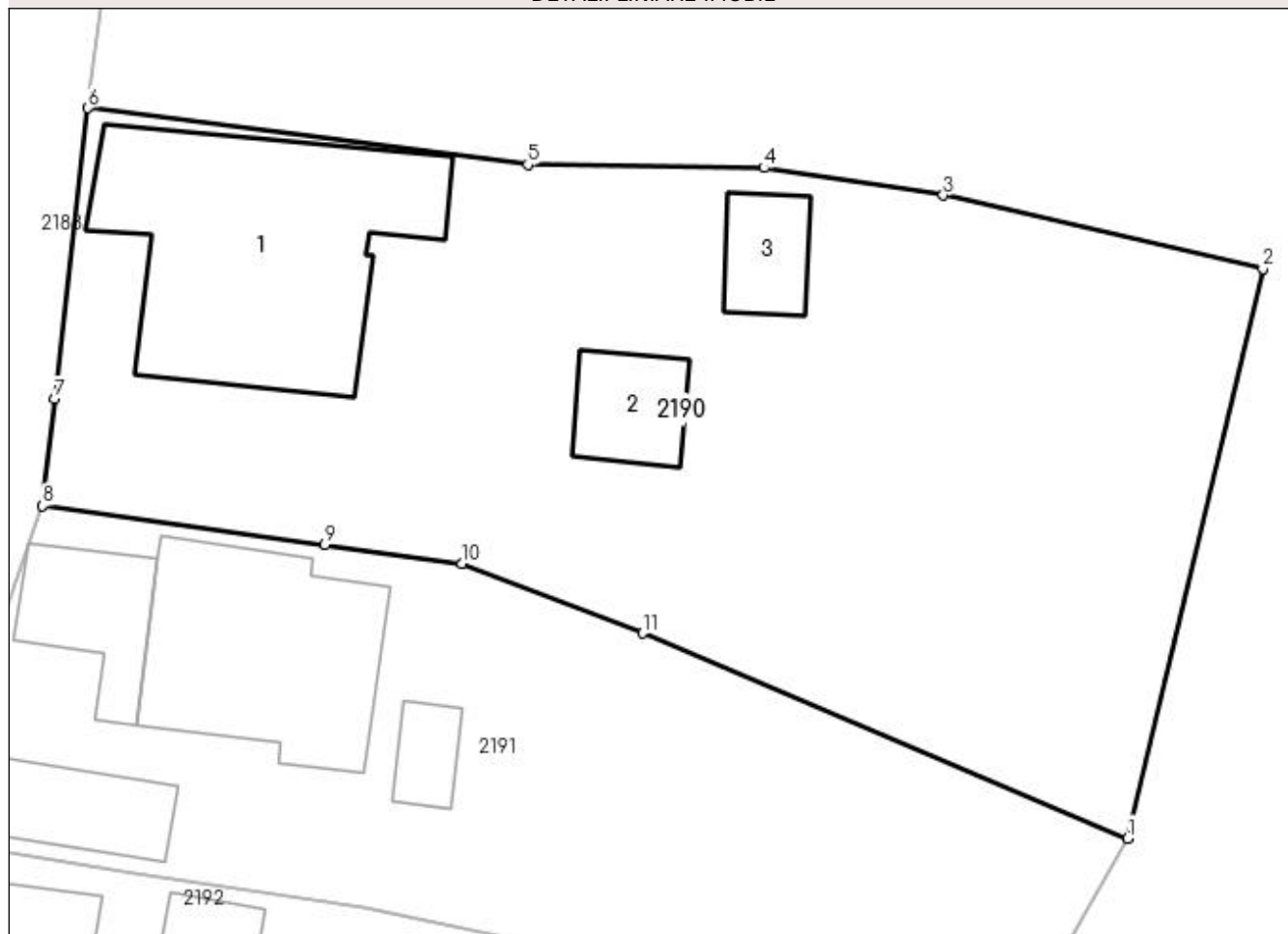
Inscrieri privind dezmembramintele dreptului de proprietate, drepturi reale de garanție și sarcini	Referințe
NU SUNT	

Anexa Nr. 1 La Partea I**Teren**

Nr cadastral	Suprafața (mp)*	Observații / Referințe
80367	Din acte: 990 Masurata: 991	

* Suprafața este determinată în planul de proiecție Stereo 70.

DETALII LINIARE IMOBIL

**Date referitoare la teren**

Crt	Categorie folosință	Intra vilan	Suprafața (mp)	Tarla	Parcelă	Nr. topo	Observații / Referințe
1	curți construcții	DA	991	13	737, 736, 735	-	

Date referitoare la construcții

Crt	Număr	Destinație construcție	Supraf. (mp)	Situație juridică	Observații / Referințe
A1.1	80367-C1	construcții de locuințe	122	Cu acte	Nr. niveluri:1; S. construita la sol:122 mp; S. construita desfasurata:122 mp;
A1.2	80367-C2	construcții anexa	22	Cu acte	Nr. niveluri:1; S. construita la sol:22 mp; S. construita desfasurata:22 mp;
A1.3		construcții anexa	18	Cu acte	Nr. niveluri:1; S. construita la sol:18 mp; S. construita desfasurata:18 mp;

Lungime Segmente

1) Valorile lungimilor segmentelor sunt obținute din proiecție în plan.

Punct început	X / Y	Punct sfârșit	X / Y	Lungime segment (** (m)
1	508.162,973 421.908,442	2	508.168,751 421.932,737	24.973
2	508.168,751 421.932,737	3	508.155,102 421.935,879	14.006

Punct început	X / Y	Punct sfârșit	X / Y	Lungime segment (** (m)
3	508.155,102 421.935,879	4	508.147,46 421.937,043	7.73
4	508.147,46 421.937,043	5	508.137,376 421.937,176	10.085
5	508.137,376 421.937,176	6	508.118,611 421.939,6	18.921
6	508.118,611 421.939,6	7	508.117,179 421.927,198	12.484
7	508.117,179 421.927,198	8	508.116,667 421.922,62	4.607
8	508.116,667 421.922,62	9	508.128,718 421.920,961	12.165
9	508.128,718 421.920,961	10	508.134,578 421.920,167	5.914
10	508.134,578 421.920,167	11	508.142,288 421.917,2	8.261
11	508.142,288 421.917,2	1	508.162,973 421.908,442	22.463

** Lungimile segmentelor sunt determinate în planul de proiecție Stereo 70 și sunt rotunjite la 1 milimetru.

*** Distanța dintre puncte este formată din segmente cumulate ce sunt mai mici decât valoarea 1 milimetru.

**DATE DESPRE IMOBILUL NR. 2191**

Oficiul de Cadastru și Publicitate Imobiliară ARGES
Biroul de Cadastru și Publicitate Imobiliară Campulung

A. Partea I. Descrierea imobilului

TEREN Intravilan

Adresa: Loc. Valea Mare Pravat, Nr. 87, Jud. Arges

Nr. Crt	Nr cadastral Nr. topografic	Suprafața* (mp)	Observații / Referințe
A1		678	Sector cadastral:23 Teren imprejmuit;

Construcții

Crt	Nr cadastral Nr. topografic	Adresa	Observații / Referințe
A1.1		Loc. Valea Mare Pravat, Nr. 87, Jud. Arges	Nr. niveluri:1; S. construita la sol:80 mp; S. construita desfasurata:80 mp;
A1.2		Loc. Valea Mare Pravat, Nr. 87, Jud. Arges	Nr. niveluri:2; S. construita la sol:29 mp; S. construita desfasurata:45 mp;
A1.3		Loc. Valea Mare Pravat, Nr. 87, Jud. Arges	Nr. niveluri:1; S. construita la sol:27 mp; S. construita desfasurata:27 mp;
A1.4		Loc. Valea Mare Pravat, Nr. 87, Jud. Arges	Nr. niveluri:1; S. construita la sol:11 mp; S. construita desfasurata:11 mp;

B. Partea II. Proprietari și acte

Inscrieri privitoare la dreptul de proprietate și alte drepturi reale		Referințe
/		
Act Normativ nr. 7, din 13/03/1996 emis de PARLAMENT (art. 13 alin. 15);		
B1	Inscrierea provizorie, drept de PROPRIETATE, dobandit prin Lege, cota actuala 1/1, cota initiala 1/1 1) COMUNA VALEA MARE PRAVĂȚ , CIF:5010196	A1
Act Normativ nr. 7, din 13/03/1996 emis de PARLAMENT (art. 12 alin. 16);		
B3	Intabulare, drept de PROPRIETATE, dobandit prin Construire, cota actuala 1/1, cota initiala 1/1 1) MOISESCU GHEORGHE , lipsă CNP	A1.1, A1.2, A1.3, A1.4

C. Partea III. SARCINI .

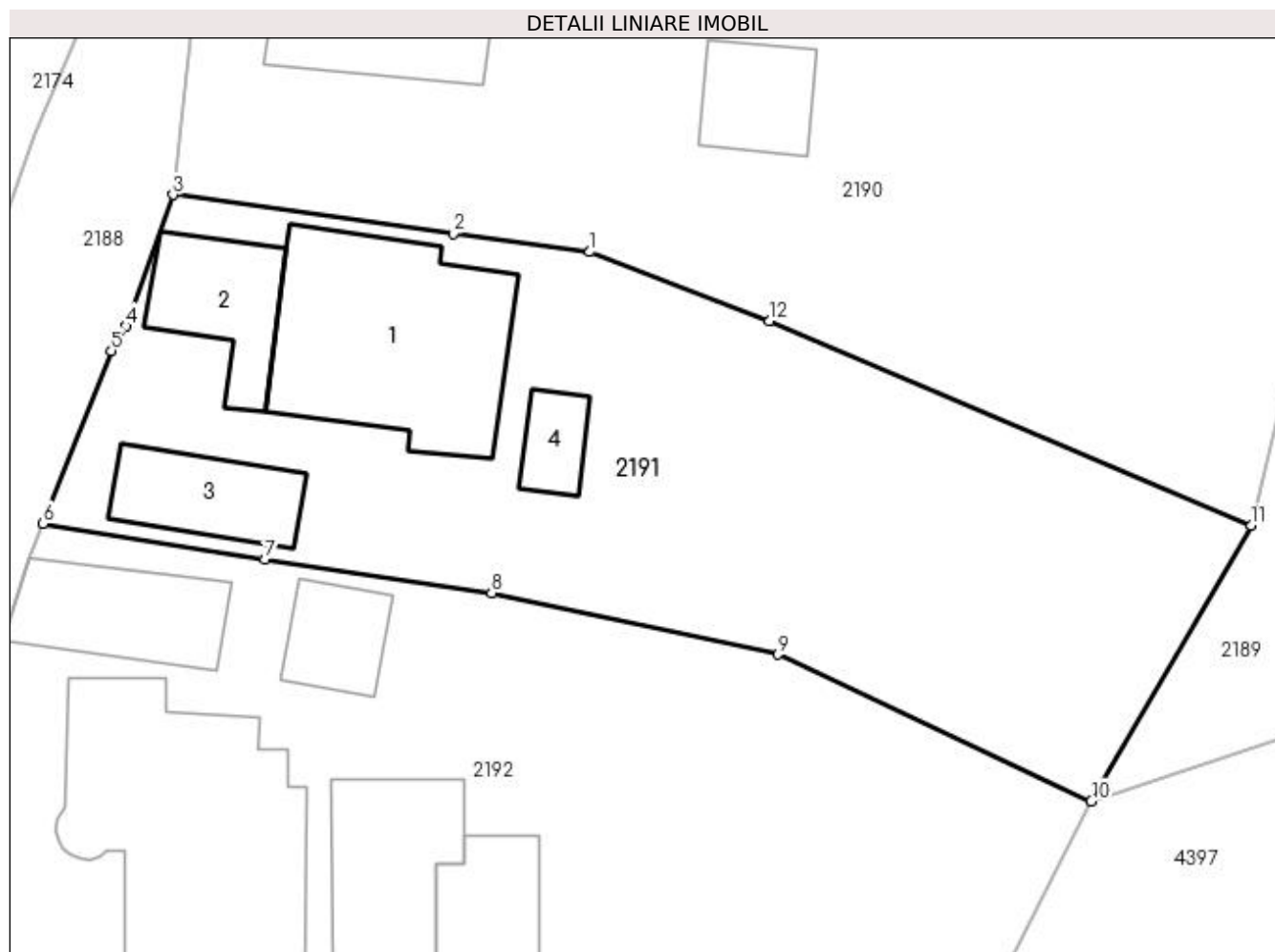
Inscrieri privind dezmembramintele dreptului de proprietate, drepturi reale de garanție și sarcini	Referințe
NU SUNT	

Anexa Nr. 1 La Partea I

Teren

Nr cadastral	Suprafața (mp)*	Observații / Referințe
	678	

* Suprafața este determinată în planul de proiecție Stereo 70.



Date referitoare la teren

Crt	Categorie folosință	Intra vilan	Suprafața (mp)	Tarla	Parcelă	Nr. topo	Observații / Referințe
1	curți construcții	DA	310	13	738	-	
2	livada	DA	368	13	739,740	-	

Date referitoare la construcții

Crt	Număr	Destinație construcție	Supraf. (mp)	Situație juridică	Observații / Referințe
A1.1		construcții de locuințe	80	Cu acte	Nr. niveluri:1; S. construita la sol:80 mp; S. construita desfasurata:80 mp;
A1.2		construcții anexa	29	Cu acte	Nr. niveluri:2; S. construita la sol:29 mp; S. construita desfasurata:45 mp;
A1.3		construcții de locuințe	27	Cu acte	Nr. niveluri:1; S. construita la sol:27 mp; S. construita desfasurata:27 mp;
A1.4		construcții anexa	11	Cu acte	Nr. niveluri:1; S. construita la sol:11 mp; S. construita desfasurata:11 mp;

Lungime Segmente

1) Valorile lungimilor segmentelor sunt obținute din proiecție în plan.

Punct început	X / Y	Punct sfârșit	X / Y	Lungime segment (** (m)

Punct început	X / Y	Punct sfârșit	X / Y	Lungime segment (** (m)
1	508.134,578 421.920,167	2	508.128,718 421.920,961	5.914
2	508.128,718 421.920,961	3	508.116,667 421.922,62	12.165
3	508.116,667 421.922,62	4	508.114,666 421.916,986	5.979
4	508.114,666 421.916,986	5	508.114,028 421.915,927	1.236
5	508.114,028 421.915,927	6	508.111,102 421.908,52	7.964
6	508.111,102 421.908,52	7	508.120,613 421.906,971	9.636
7	508.120,613 421.906,971	8	508.130,362 421.905,54	9.853
8	508.130,362 421.905,54	9	508.142,659 421.902,895	12.578
9	508.142,659 421.902,895	10	508.156,119 421.896,605	14.857
10	508.156,119 421.896,605	11	508.162,973 421.908,442	13.678
11	508.162,973 421.908,442	12	508.142,288 421.917,2	22.463
12	508.142,288 421.917,2	1	508.134,578 421.920,167	8.261

** Lungimile segmentelor sunt determinate în planul de proiecție Stereo 70 și sunt rotunjite la 1 milimetru.

*** Distanța dintre puncte este formată din segmente cumulate ce sunt mai mici decât valoarea 1 milimetru.

**DATE DESPRE IMOBILUL NR. 2192**

Oficiul de Cadastru și Publicitate Imobiliară ARGES
Biroul de Cadastru și Publicitate Imobiliară Campulung

A. Partea I. Descrierea imobilului

TEREN Intravilan

Adresa: Loc. Valea Mare Pravat, Nr. 86, Jud. Arges

Nr. Crt	Nr cadastral Nr. topografic	Suprafața* (mp)	Observații / Referințe
A1		Din acte: 850 Masurata: 932	Sector cadastral:23 Teren imprejmuit;

Construcții

Crt	Nr cadastral Nr. topografic	Adresa	Observații / Referințe
A1.1		Loc. Valea Mare Pravat, Nr. 86, Jud. Arges	Nr. niveluri:1; S. construita la sol:116 mp; S. construita desfasurata:116 mp;
A1.2		Loc. Valea Mare Pravat, Nr. 86, Jud. Arges	Nr. niveluri:1; S. construita la sol:44 mp; S. construita desfasurata:44 mp;
A1.3		Loc. Valea Mare Pravat, Nr. 86, Jud. Arges	Nr. niveluri:1; S. construita la sol:34 mp; S. construita desfasurata:34 mp;
A1.4		Loc. Valea Mare Pravat, Nr. 86, Jud. Arges	Nr. niveluri:1; S. construita la sol:18 mp; S. construita desfasurata:18 mp;
A1.5		Loc. Valea Mare Pravat, Nr. 86, Jud. Arges	Nr. niveluri:1; S. construita la sol:23 mp; S. construita desfasurata:23 mp;

B. Partea II. Proprietari și acte

Inscrieri privitoare la dreptul de proprietate și alte drepturi reale		Referințe
/		
Act Notarial nr. 3363, din 30/05/1995 emis de NOTARIATUL DE STAT LOCAL CAMPULUNG;		
B1	Intabulare, drept de PROPRIETATE bun comun , dobandit prin Conventie, cota actuala 1/1, cota initiala 1/1 1) OLTEANU CORNELIU, căsătorit cu 2) OLTEANU ANGELA ADRIANA	A1, A1.1, A1.3, A1.4
Act Normativ nr. 7, din 13/03/1996 emis de PARLAMENT (art. 12 alin. 16);		
B2	Intabulare, drept de PROPRIETATE, dobandit prin Construire, cota actuala 1/1, cota initiala 1/1 1) OLTEANU CORNELIU 2) OLTEANU ANGELA ADRIANA	A1.2, A1.5

C. Partea III. SARCINI .

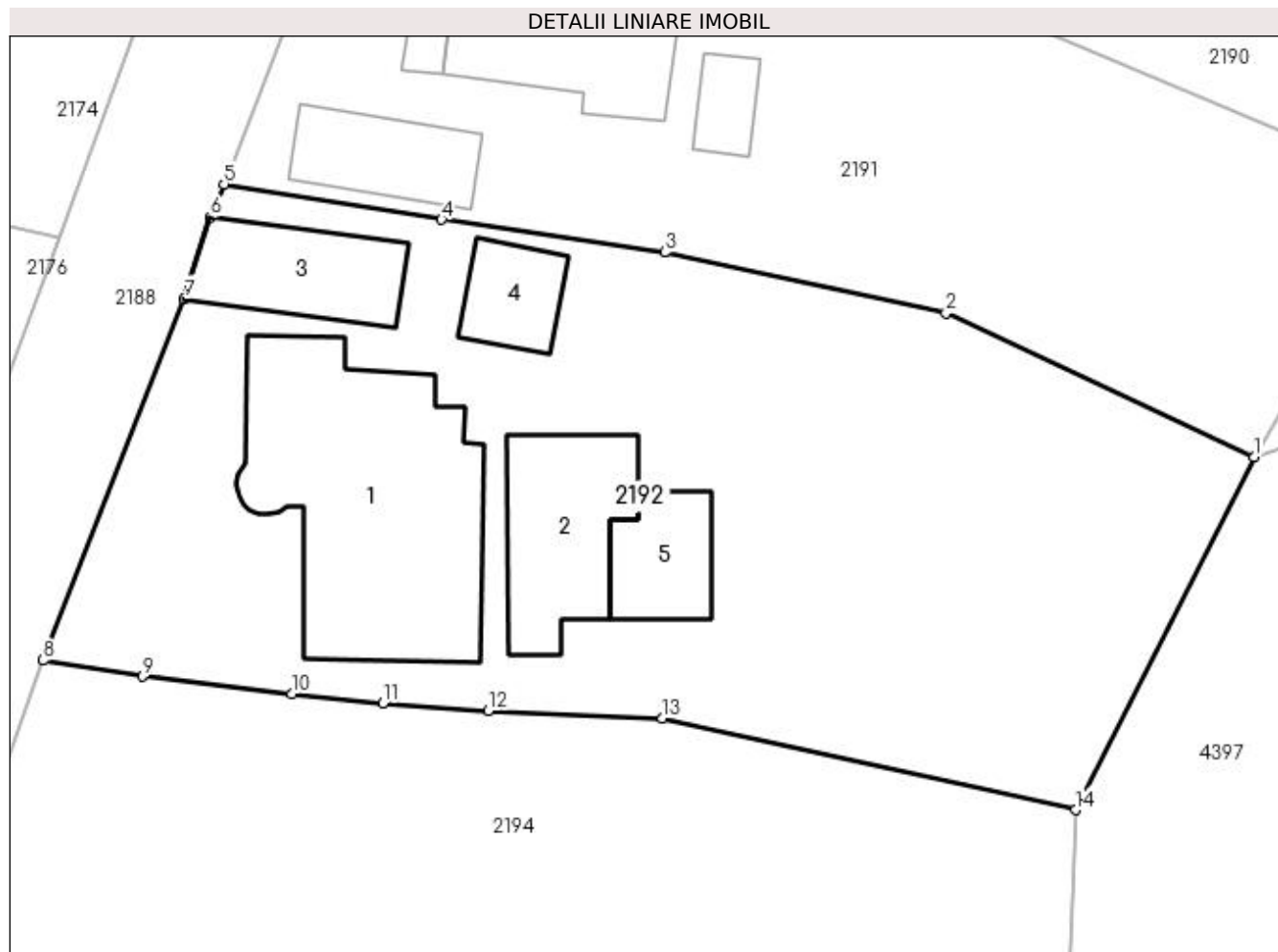
Inscrieri privind dezmembramintele dreptului de proprietate, drepturi reale de garanție și sarcini	Referințe
NU SUNT	

Anexa Nr. 1 La Partea I

Teren

Nr cadastral	Suprafața (mp)*	Observații / Referințe
	Din acte: 850 Masurata: 932	

* Suprafața este determinată în planul de proiecție Stereo 70.



Date referitoare la teren

Crt	Categorie folosință	Intra vilan	Suprafața (mp)	Tarla	Parcelă	Nr. topo	Observații / Referințe
1	curți constructii	DA	932	13	740,741	-	

Date referitoare la construcții

Crt	Număr	Destinație construcție	Supraf. (mp)	Situație juridică	Observații / Referințe
A1.1		construcții de locuințe	116	Cu acte	Nr. niveluri:1; S. construita la sol:116 mp; S. construita desfasurata:116 mp;
A1.2		construcții de locuințe	44	Cu acte	Nr. niveluri:1; S. construita la sol:44 mp; S. construita desfasurata:44 mp;
A1.3		construcții anexa	34	Cu acte	Nr. niveluri:1; S. construita la sol:34 mp; S. construita desfasurata:34 mp;
A1.4		construcții anexa	18	Cu acte	Nr. niveluri:1; S. construita la sol:18 mp; S. construita desfasurata:18 mp;
A1.5		construcții anexa	23	Cu acte	Nr. niveluri:1; S. construita la sol:23 mp; S. construita desfasurata:23 mp;

Lungime Segmente

1) Valorile lungimilor segmentelor sunt obținute din proiecție în plan.

Punct început	X / Y	Punct sfârșit	X / Y	Lungime segment (** (m)
---------------	-------	---------------	-------	-------------------------

Punct început	X / Y	Punct sfârșit	X / Y	Lungime segment (** (m)
1	508.156,119 421.896,605	2	508.142,659 421.902,895	14.857
2	508.142,659 421.902,895	3	508.130,362 421.905,54	12.578
3	508.130,362 421.905,54	4	508.120,613 421.906,971	9.853
4	508.120,613 421.906,971	5	508.111,102 421.908,52	9.636
5	508.111,102 421.908,52	6	508.110,495 421.907,066	1.576
6	508.110,495 421.907,066	7	508.109,369 421.903,514	3.726
7	508.109,369 421.903,514	8	508.103,206 421.887,714	16.959
8	508.103,206 421.887,714	9	508.107,527 421.887,012	4.378
9	508.107,527 421.887,012	10	508.114,073 421.886,24	6.591
10	508.114,073 421.886,24	11	508.118,052 421.885,832	4.0
11	508.118,052 421.885,832	12	508.122,655 421.885,52	4.614
12	508.122,655 421.885,52	13	508.130,265 421.885,172	7.618
13	508.130,265 421.885,172	14	508.148,329 421.881,177	18.5
14	508.148,329 421.881,177	1	508.156,119 421.896,605	17.283

** Lungimile segmentelor sunt determinate în planul de proiecție Stereo 70 și sunt rotunjite la 1 milimetru.

*** Distanța dintre puncte este formată din segmente cumulate ce sunt mai mici decât valoarea 1 milimetru.

**DATE DESPRE IMOBILUL NR. 2193**

Oficiul de Cadastru și Publicitate Imobiliară ARGES
Biroul de Cadastru și Publicitate Imobiliară Campulung

A. Partea I. Descrierea imobilului

TEREN Intravilan

Adresa: Loc. Valea Mare Pravat, Nr. 85, Jud. Arges

Nr. Crt	Nr cadastral Nr. topografic	Suprafața* (mp)	Observații / Referințe
A1		1.000	Sector cadastral:23 Teren neimprijmit;

Construcții

Crt	Nr cadastral Nr. topografic	Adresa	Observații / Referințe
A1.1		Loc. Valea Mare Pravat, Nr. 85, Jud. Arges	Nr. niveluri:1; S. construita la sol:101 mp; S. construita desfasurata:101 mp;
A1.2		Loc. Valea Mare Pravat, Nr. 85, Jud. Arges	Nr. niveluri:1; S. construita la sol:19 mp; S. construita desfasurata:19 mp;

B. Partea II. Proprietari și acte

Inscrieri privitoare la dreptul de proprietate și alte drepturi reale		Referințe
/		
Act Administrativ nr. 72501, din 01/07/1995 emis de CJPSDPAT ARGES;		
B1	Intabulare, drept de PROPRIETATE, dobandit prin Reconstituire, cota actuala 1/1, cota initiala 1/1 1) TRANDAFIR MARIA, lipsă CNP 2) PĂTRĂȘCANU GHEORGHE, lipsă CNP	A1
Act Normativ nr. 7, din 13/03/1996 emis de PARLAMENT (art. 12 alin. 16);		
B2	Intabulare, drept de PROPRIETATE, dobandit prin Construire, cota actuala 1/1, cota initiala 1/1 1) TRANDAFIR MARIA, lipsă CNP 2) PĂTRĂȘCANU GHEORGHE, lipsă CNP	A1.1, A1.2

C. Partea III. SARCINI .

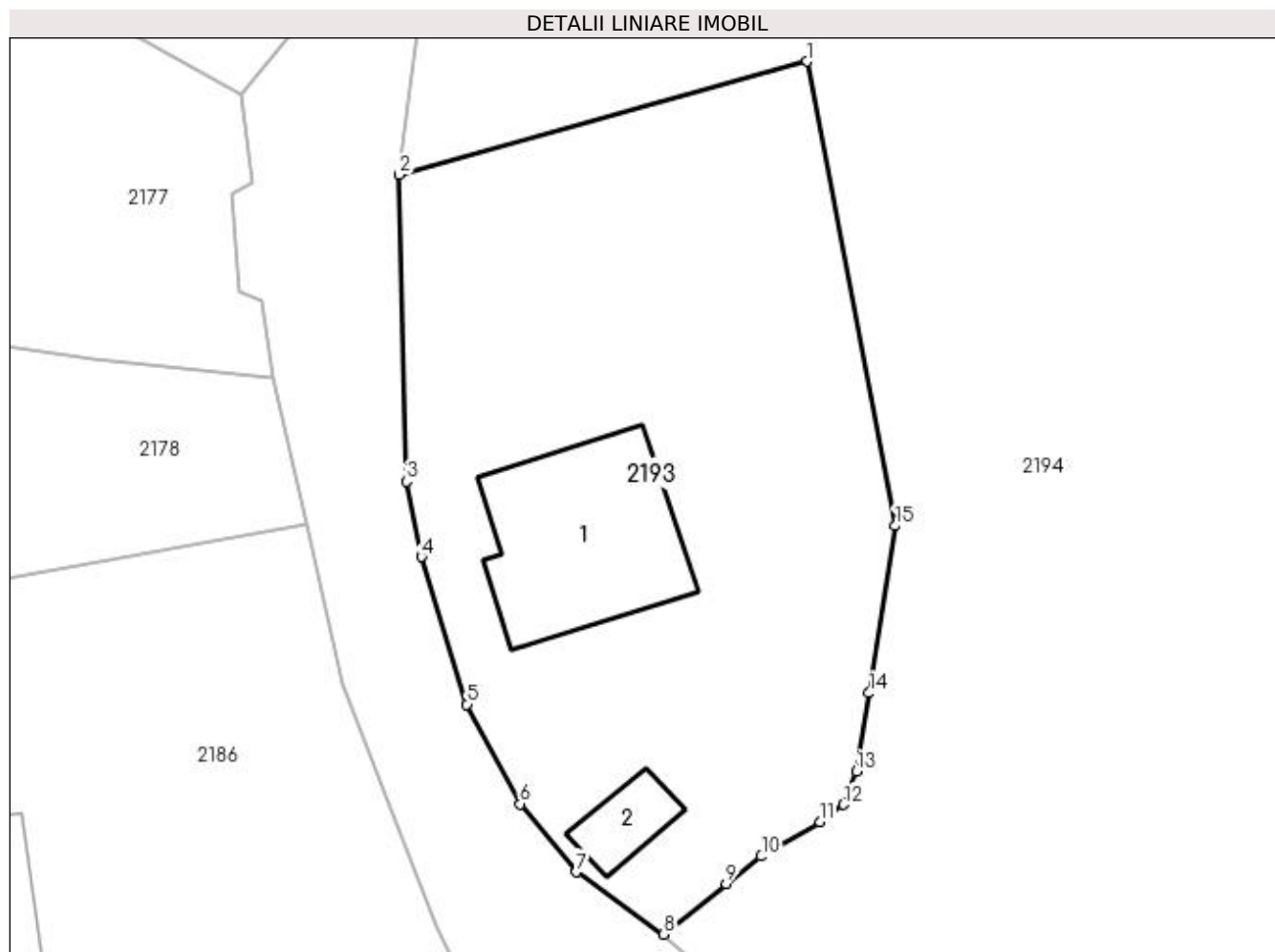
Inscrieri privind dezmembramintele dreptului de proprietate, drepturi reale de garanție și sarcini	Referințe
NU SUNT	

Anexa Nr. 1 La Partea I

Teren

Nr cadastral	Suprafața (mp)*	Observații / Referințe
	1.000	

* Suprafața este determinată în planul de proiecție Stereo 70.



Date referitoare la teren

Crt	Categorie folosință	Intra vilan	Suprafața (mp)	Tarla	Parcelă	Nr. topo	Observații / Referințe
1	curți constructii	DA	1.000	3	742,743	-	

Date referitoare la construcții

Crt	Număr	Destinație construcție	Supraf. (mp)	Situație juridică	Observații / Referințe
A1.1		construcții de locuințe	101	Cu acte	Nr. niveluri:1; S. construita la sol:101 mp; S. construita desfasurata:101 mp;
A1.2		construcții anexa	19	Cu acte	Nr. niveluri:1; S. construita la sol:19 mp; S. construita desfasurata:19 mp;

Lungime Segmente

1) Valorile lungimilor segmentelor sunt obținute din proiecție în plan.

Punct început	X / Y	Punct sfârșit	X / Y	Lungime segment (** (m)
1	508.118,978 421.867,252	2	508.096,231 421.860,949	23.604
2	508.096,231 421.860,949	3	508.096,631 421.843,844	17.11
3	508.096,631 421.843,844	4	508.097,479 421.839,657	4.272

Punct început	X / Y	Punct sfârșit	X / Y	Lungime segment (** (m)
4	508.097,479 421.839,657	5	508.100,019 421.831,435	8.605
5	508.100,019 421.831,435	6	508.102,983 421.825,89	6.287
6	508.102,983 421.825,89	7	508.106,088 421.822,082	4.913
7	508.106,088 421.822,082	8	508.110,977 421.818,622	5.989
8	508.110,977 421.818,622	9	508.114,455 421.821,439	4.476
9	508.114,455 421.821,439	10	508.116,432 421.822,972	2.502
10	508.116,432 421.822,972	11	508.119,683 421.824,893	3.776
11	508.119,683 421.824,893	12	508.120,995 421.825,854	1.626
12	508.120,995 421.825,854	13	508.121,712 421.827,7	1.98
13	508.121,712 421.827,7	14	508.122,432 421.832,068	4.427
14	508.122,432 421.832,068	15	508.123,882 421.841,375	9.419
15	508.123,882 421.841,375	1	508.118,978 421.867,252	26.338

** Lungimile segmentelor sunt determinate în planul de proiecție Stereo 70 și sunt rotunjite la 1 milimetru.

*** Distanța dintre puncte este formată din segmente cumulate ce sunt mai mici decât valoarea 1 milimetru.

**DATE DESPRE IMOBILUL NR. 2194**

Oficiul de Cadastru și Publicitate Imobiliară ARGES
Biroul de Cadastru și Publicitate Imobiliară Campulung

A. Partea I. Descrierea imobilului

TEREN Intravilan

Adresa: Loc. Namaesti, Jud. Arges

Nr. Crt	Nr cadastral Nr. topografic	Suprafața* (mp)	Observații / Referințe
A1		2.502	Sector cadastral:23 Teren neimprejmuit;

B. Partea II. Proprietari și acte

Inscrieri privitoare la dreptul de proprietate și alte drepturi reale		Referințe
/		
Act Normativ nr. 7, din 13/03/1996 emis de PARLAMENT (art. 13 alin. 15);		
B1	Inscrierea provizorie, drept de PROPRIETATE, dobandit prin Lege, cota actuala 1/1, cota initiala 1/1 1) COMUNA VALEA MARE PRAVAT, CIF:5010196	A1

C. Partea III. SARCINI .

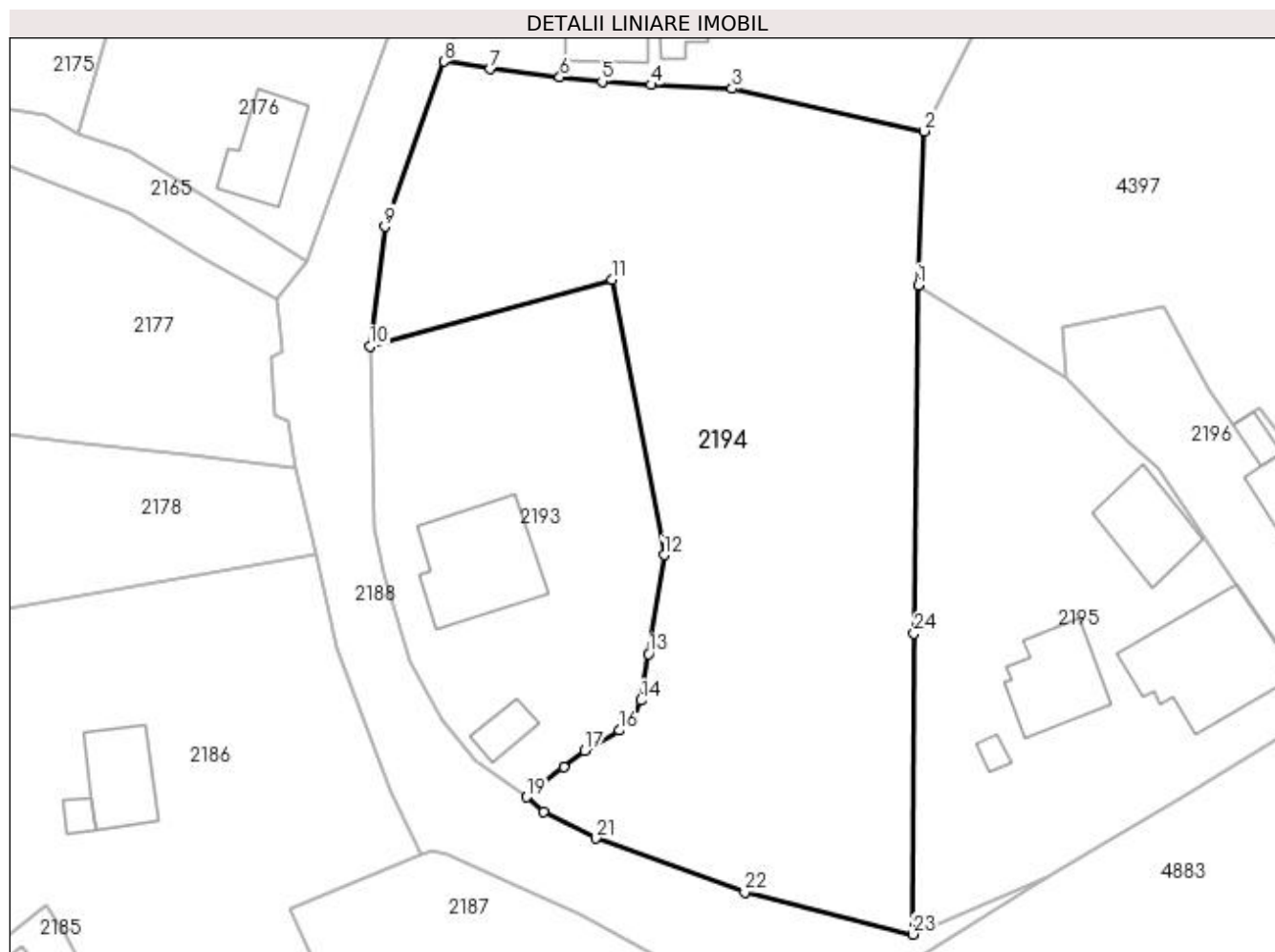
Inscrieri privind dezmembramintele dreptului de proprietate, drepturi reale de garanție și sarcini	Referințe
NU SUNT	

Anexa Nr. 1 La Partea I

Teren

Nr cadastral	Suprafața (mp)*	Observații / Referințe
	2.502	

* Suprafața este determinată în planul de proiecție Stereo 70.



Date referitoare la teren

Crt	Categorie folosință	Intra vilan	Suprafața (mp)	Tarla	Parcelă	Nr. topo	Observații / Referințe
1	faneata	DA	2.502	13	742,743	-	

Lungime Segmente

1) Valorile lungimilor segmentelor sunt obținute din proiecție în plan.

Punct început	X / Y	Punct sfârșit	X / Y	Lungime segment (** (m)
1	508.147,742 421.866,707	2	508.148,329 421.881,177	14.482
3	508.130,265 421.885,172	4	508.122,655 421.885,52	7.618
5	508.118,052 421.885,832	6	508.114,073 421.886,24	4.0
7	508.107,527 421.887,012	8	508.103,206 421.887,714	4.378
9	508.097,656 421.872,202	10	508.096,231 421.860,949	11.343

Punct început	X / Y	Punct sfârșit	X / Y	Lungime segment (** (m)
2	508.148,329 421.881,177	3	508.130,265 421.885,172	18.5
4	508.122,655 421.885,52	5	508.118,052 421.885,832	4.614
6	508.114,073 421.886,24	7	508.107,527 421.887,012	6.591
8	508.103,206 421.887,714	9	508.097,656 421.872,202	16.475
10	508.096,231 421.860,949	11	508.118,978 421.867,252	23.604

Punct început	X / Y	Punct sfârșit	X / Y	Lungime segment (** (m)
11	508.118,978 421.867,252	12	508.123,882 421.841,375	26.338
13	508.122,432 421.832,068	14	508.121,712 421.827,7	4.427
15	508.120,995 421.825,854	16	508.119,683 421.824,893	1.626
17	508.116,432 421.822,972	18	508.114,455 421.821,439	2.502
19	508.110,977 421.818,622	20	508.112,557 421.817,254	2.09
21	508.117,438 421.814,746	22	508.131,451 421.809,677	14.902
23	508.147,258 421.805,732	24	508.147,369 421.833,981	28.249

Punct început	X / Y	Punct sfârșit	X / Y	Lungime segment (** (m)
12	508.123,882 421.841,375	13	508.122,432 421.832,068	9.419
14	508.121,712 421.827,7	15	508.120,995 421.825,854	1.98
16	508.119,683 421.824,893	17	508.116,432 421.822,972	3.776
18	508.114,455 421.821,439	19	508.110,977 421.818,622	4.476
20	508.112,557 421.817,254	21	508.117,438 421.814,746	5.488
22	508.131,451 421.809,677	23	508.147,258 421.805,732	16.292
24	508.147,369 421.833,981	1	508.147,742 421.866,707	32.728

** Lungimile segmentelor sunt determinate în planul de proiecție Stereo 70 și sunt rotunjite la 1 milimetru.

*** Distanța dintre puncte este formată din segmente cumulate ce sunt mai mici decât valoarea 1 milimetru.

**DATE DESPRE IMOBILUL NR. 2195**

Oficiul de Cadastru și Publicitate Imobiliară ARGES
Biroul de Cadastru și Publicitate Imobiliară Campulung

A. Partea I. Descrierea imobilului

TEREN Intravilan

Adresa: Loc. Valea Mare Pravat, Nr. 84, Jud. Arges

Nr. Crt	Nr cadastral Nr. topografic	Suprafața* (mp)	Observații / Referințe
A1	82494	Din acte: 1.330 Masurata: 1.347	Sector cadastral:23 Teren imprejmuit;

Construcții

Crt	Nr cadastral Nr. topografic	Adresa	Observații / Referințe
A1.1	82494-C1	Loc. Valea Mare Pravat, Nr. 84, Jud. Arges	Nr. niveluri:1; S. construita la sol:125 mp; S. construita desfasurata:125 mp; Locuinta P construita in anul 1967; din caramida
A1.2	82494-C2	Loc. Valea Mare Pravat, Nr. 84, Jud. Arges	Nr. niveluri:1; S. construita la sol:68 mp; S. construita desfasurata:68 mp; Locuinta P construita in anul 1976; din caramida
A1.3	82494-C3	Loc. Valea Mare Pravat, Nr. 84, Jud. Arges	Nr. niveluri:1; S. construita la sol:59 mp; S. construita desfasurata:59 mp; Anexa P construita in anul 1976 (grajd)
A1.4	82494-C4	Loc. Valea Mare Pravat, Nr. 84, Jud. Arges	Nr. niveluri:1; S. construita la sol:7 mp; S. construita desfasurata:7 mp; Anexa P construita in anul 1976

B. Partea II. Proprietari și acte

Inscrieri privitoare la dreptul de proprietate și alte drepturi reale	Referințe
15853 / 25/07/2022	
Act Administrativ nr. SERIA C3 nr. 346518, din 22/10/1966 emis de SFATUL POPULAR AL ORASULUI CAMPULUNG (act administrativ nr 824 din 17.02.2022, emis de PRIMARIA VALEA MARE PRAVAT;act administrativ nr 2171 din 15.04.2022, emis de PRIMARIA VALEA MARE PRAVAT;act administrativ nr 823 din 17.02.2022, emis de PRIMARIA VALEA MARE PRAVAT;act notarial nr 204/2003 din 24.06.2003, emis de BNP TULUCA FILOFTEIA;act notarial nr 107/2017 din 27.10.2017, emis de BNP TULUCA FILOFTEIA);	
B4 4	se noteaza calitatea de bun comun a imobilelor de sub A1.2 , A1.3, A1.4 A1.2, A1.3, A1.4
17874 / 23/08/2022	
Act Notarial nr. 921, din 22/08/2022 emis de TULUCA FILOFTEIA;	
B5	Intabulare, drept de PROPRIETATE- bun propriu, dobandit prin Conventie, cota actuala 1/1, cota initiala 1/1 1) RUJOIU LOREDANA-IONELA

C. Partea III. SARCINI

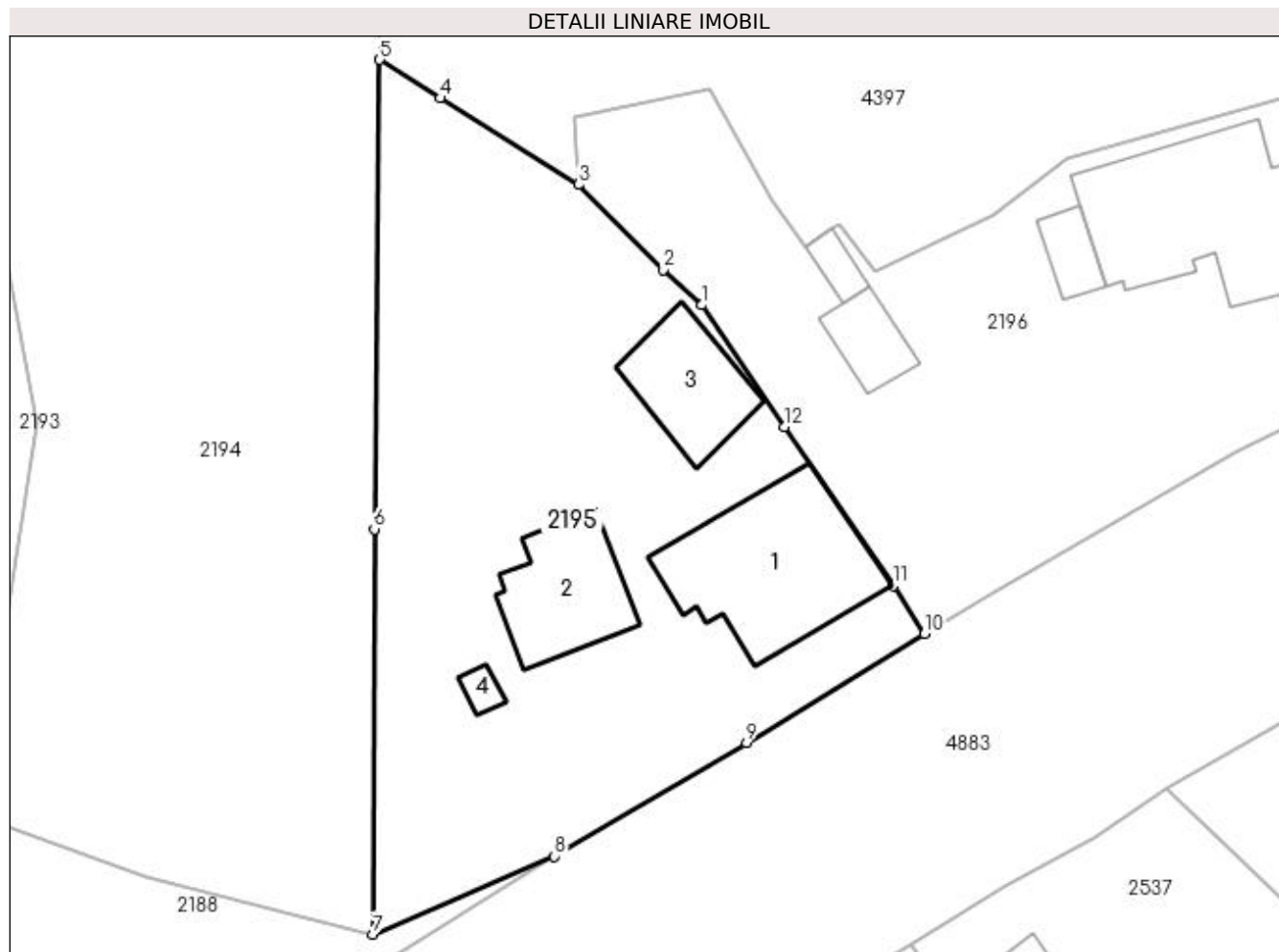
Inscrieri privind dezmembramintele dreptului de proprietate, drepturi reale de garanție și sarcini	Referințe
17874 / 23/08/2022	
Act Notarial nr. 921, din 22/08/2022 emis de TULUCA FILOFTEIA;	
C1	Intabulare, drept de UZUFRACT VIAGER, dobandit prin Conventie, cota actuala 1/1, cota initiala 1/1 1) RUJOIU ION 2) RUJOIU MARCELA

Anexa Nr. 1 La Partea I

Teren

Nr cadastral	Suprafața (mp)*	Observații / Referințe
82494	Din acte: 1.330 Masurata: 1.347	

* Suprafața este determinată în planul de proiecție Stereo 70.



Date referitoare la teren

Crt	Categorie folosință	Intravilan	Suprafața (mp)	Tarla	Parcelă	Nr. topo	Observații / Referințe
1	curți constructii	DA	650	13	744,745	-	
2	arabil	DA	697	13	734,744	-	

Date referitoare la construcții

Crt	Număr	Destinație construcție	Supraf. (mp)	Situație juridică	Observații / Referințe
A1.1	82494-C1	construcții de locuințe	125	Cu acte	Nr. niveluri:1; S. construita la sol:125 mp; S. construita desfasurata:125 mp; Locuinta P construita in anul 1967; din caramida
A1.2	82494-C2	construcții de locuințe	68	Cu acte	Nr. niveluri:1; S. construita la sol:68 mp; S. construita desfasurata:68 mp; Locuinta P construita in anul 1976; din caramida
A1.3	82494-C3	construcții anexa	59	Cu acte	Nr. niveluri:1; S. construita la sol:59 mp; S. construita desfasurata:59 mp; Anexa P construita in anul 1976 (graid)
A1.4	82494-C4	construcții anexa	7	Cu acte	Nr. niveluri:1; S. construita la sol:7 mp; S. construita desfasurata:7 mp; Anexa P construita in anul 1976

Lungime Segmente

1) Valorile lungimilor segmentelor sunt obținute din proiecție în plan.

Punct început	X / Y	Punct sfârșit	X / Y	Lungime segment (** (m)
1	508.170,225 421.849,601	2	508.167,533 421.852,055	3.643
2	508.167,533 421.852,055	3	508.161,6 421.857,999	8.398
3	508.161,6 421.857,999	4	508.151,979 421.864,023	11.351
4	508.151,979 421.864,023	5	508.147,742 421.866,707	5.016
5	508.147,742 421.866,707	6	508.147,369 421.833,981	32.728
6	508.147,369 421.833,981	7	508.147,258 421.805,732	28.249
7	508.147,258 421.805,732	8	508.159,917 421.811,169	13.777
8	508.159,917 421.811,169	9	508.173,329 421.819,067	15.565
9	508.173,329 421.819,067	10	508.185,738 421.826,675	14.556
10	508.185,738 421.826,675	11	508.183,55 421.830,058	4.029
11	508.183,55 421.830,058	12	508.175,997 421.841,117	13.392
12	508.175,997 421.841,117	1	508.170,225 421.849,601	10.261

** Lungimile segmentelor sunt determinate în planul de proiecție Stereo 70 și sunt rotunjite la 1 milimetru.

*** Distanța dintre puncte este formată din segmente cumulate ce sunt mai mici decât valoarea 1 milimetru.

**DATE DESPRE IMOBILUL NR. 2196**

Oficiul de Cadastru și Publicitate Imobiliară ARGES
Biroul de Cadastru și Publicitate Imobiliară Campulung

A. Partea I. Descrierea imobilului

TEREN Intravilan

Adresa: Loc. Valea Mare Pravat, Nr. 83, Jud. Arges

Nr. Crt	Nr cadastral Nr. topografic	Suprafața* (mp)	Observații / Referințe
A1		1.100	Sector cadastral:23 Teren neimprijmit;

Construcții

Crt	Nr cadastral Nr. topografic	Adresa	Observații / Referințe
A1.1		Loc. Valea Mare Pravat, Nr. 83, Jud. Arges	Nr. niveluri:2; S. construita la sol:165 mp; S. construita desfasurata:321 mp;
A1.2		Loc. Valea Mare Pravat, Nr. 83, Jud. Arges	Nr. niveluri:1; S. construita la sol:27 mp; S. construita desfasurata:27 mp;
A1.3		Loc. Valea Mare Pravat, Nr. 83, Jud. Arges	Nr. niveluri:1; S. construita la sol:19 mp; S. construita desfasurata:19 mp;
A1.4		Loc. Valea Mare Pravat, Nr. 83, Jud. Arges	Nr. niveluri:1; S. construita la sol:11 mp; S. construita desfasurata:11 mp;

B. Partea II. Proprietari și acte

Inscrieri privitoare la dreptul de proprietate și alte drepturi reale		Referințe
/		
Act Normativ nr. 7, din 13/03/1996 emis de PARLAMENT (art. 13 alin. 15);		
B1	Inscrierea provizorie, drept de PROPRIETATE, dobandit prin Lege, cota actuala 1/1, cota initiala 1/1 1) COMUNA VALEA MARE PRAVĂȚ , CIF:5010196	A1
Act Normativ nr. 7, din 13/03/1996 emis de PARLAMENT (art. 12 alin. 16);		
B3	Intabulare, drept de PROPRIETATE, dobandit prin Construire, cota actuala 1/1, cota initiala 1/1 1) ANCU GHEORGHE , lipsă CNP 2) ANCU MARIA , lipsă CNP	A1.1, A1.2, A1.3, A1.4

C. Partea III. SARCINI .

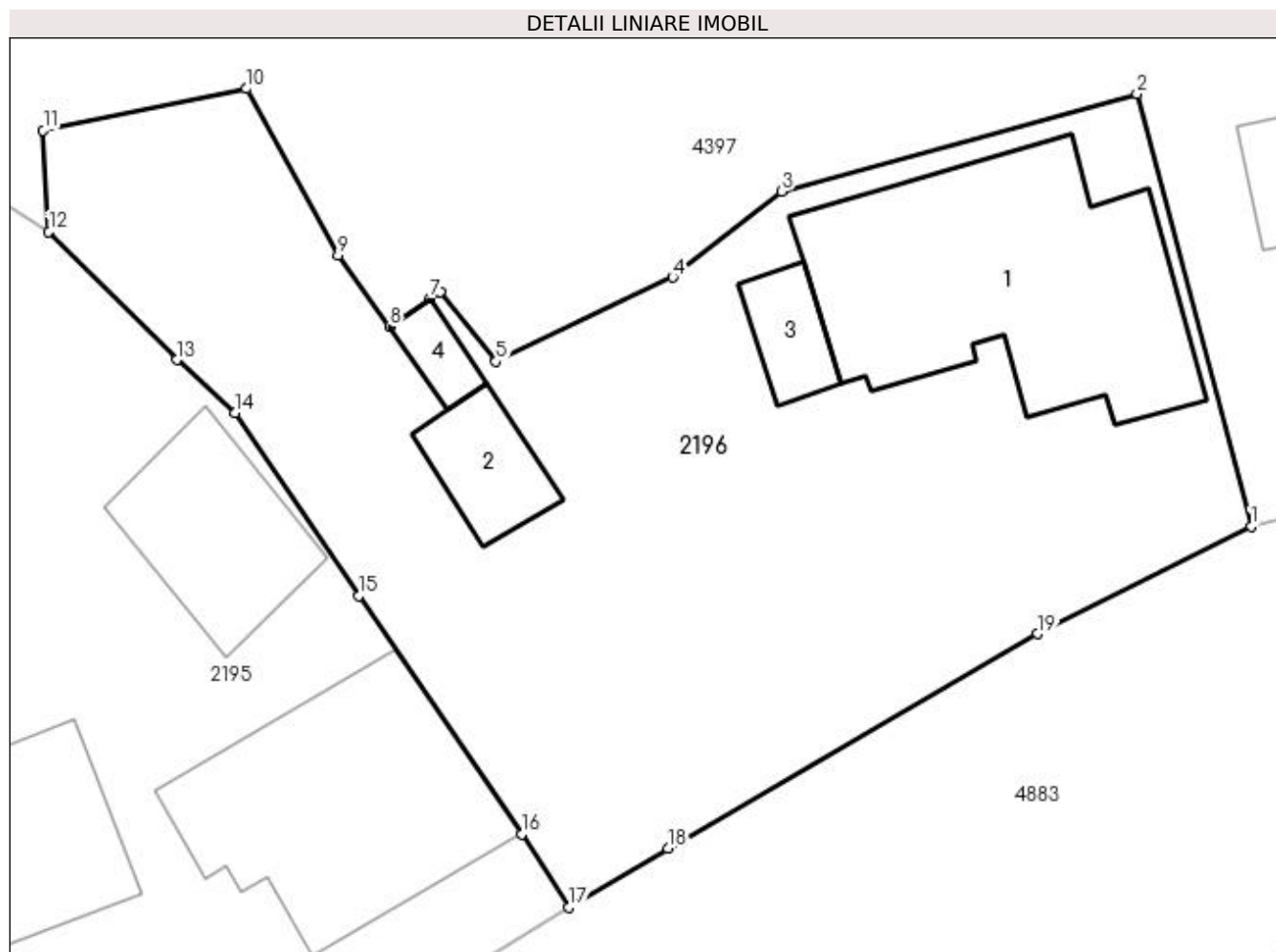
Inscrieri privind dezmembramintele dreptului de proprietate, drepturi reale de garanție și sarcini	Referințe
NU SUNT	

Anexa Nr. 1 La Partea I

Teren

Nr cadastral	Suprafața (mp)*	Observații / Referințe
	1.100	

* Suprafața este determinată în planul de proiecție Stereo 70.



Date referitoare la teren

Crt	Categorie folosință	Intra vilan	Suprafața (mp)	Tarla	Parcelă	Nr. topo	Observații / Referințe
1	curți constructii	DA	788	13	746-748	-	
2	faneata	DA	312	13	734	-	

Date referitoare la construcții

Crt	Număr	Destinație construcție	Supraf. (mp)	Situație juridică	Observații / Referințe
A1.1		construcții de locuințe	165	Cu acte	Nr. niveluri:2; S. construita la sol:165 mp; S. construita desfasurata:321 mp;
A1.2		construcții anexa	27	Cu acte	Nr. niveluri:1; S. construita la sol:27 mp; S. construita desfasurata:27 mp;
A1.3		construcții anexa	19	Cu acte	Nr. niveluri:1; S. construita la sol:19 mp; S. construita desfasurata:19 mp;
A1.4		construcții anexa	11	Cu acte	Nr. niveluri:1; S. construita la sol:11 mp; S. construita desfasurata:11 mp;

Lungime Segmente

1) Valorile lungimilor segmentelor sunt obținute din proiecție în plan.

Punct început	X / Y	Punct sfârșit	X / Y	Lungime segment (** (m)
---------------	-------	---------------	-------	-------------------------

Punct început	X / Y	Punct sfârșit	X / Y	Lungime segment (** (m)
1	508.217,38 421.844,343	2	508.212,084 421.864,399	20.743
2	508.212,084 421.864,399	3	508.195,605 421.859,866	17.091
3	508.195,605 421.859,866	4	508.190,544 421.855,887	6.438
4	508.190,544 421.855,887	5	508.182,341 421.851,984	9.084
5	508.182,341 421.851,984	6	508.179,75 421.855,213	4.14
6	508.179,75 421.855,213	7	508.179,302 421.854,901	0.546
7	508.179,302 421.854,901	8	508.177,418 421.853,592	2.294
8	508.177,418 421.853,592	9	508.175,028 421.856,917	4.095
9	508.175,028 421.856,917	10	508.170,78 421.864,626	8.802
10	508.170,78 421.864,626	11	508.161,334 421.862,694	9.642
11	508.161,334 421.862,694	12	508.161,6 421.857,999	4.703
12	508.161,6 421.857,999	13	508.167,533 421.852,055	8.398
13	508.167,533 421.852,055	14	508.170,225 421.849,601	3.643
14	508.170,225 421.849,601	15	508.175,997 421.841,117	10.261
15	508.175,997 421.841,117	16	508.183,55 421.830,058	13.392
16	508.183,55 421.830,058	17	508.185,738 421.826,675	4.029
17	508.185,738 421.826,675	18	508.190,322 421.829,393	5.329
18	508.190,322 421.829,393	19	508.207,467 421.839,344	19.824
19	508.207,467 421.839,344	1	508.217,38 421.844,343	11.102

** Lungimile segmentelor sunt determinate în planul de proiecție Stereo 70 și sunt rotunjite la 1 milimetru.

*** Distanța dintre puncte este formată din segmente cumulate ce sunt mai mici decât valoarea 1 milimetru.

**DATE DESPRE IMOBILUL NR. 2197**

Oficiul de Cadastru și Publicitate Imobiliară ARGES
Biroul de Cadastru și Publicitate Imobiliară Campulung

A. Partea I. Descrierea imobilului

TEREN Intravilan

Nr. CF vechi:424
Nr. cadastral vechi:684

Adresa: Loc. Valea Mare Pravat, Nr. 81, Jud. Arges, PCT ACASA

Nr. Crt	Nr cadastral Nr. topografic	Suprafața* (mp)	Observații / Referințe
A1	80626	500	Sector cadastral:23 Teren neimprejmuit;

Construcții

Crt	Nr cadastral Nr. topografic	Adresa	Observații / Referințe
A1.1	80626-C1	Loc. Valea Mare Pravat, Nr. 81, Jud. Arges, PCT ACASA	Nr. niveluri:1; S. construita la sol:30 mp; S. construita desfasurata:30 mp;
A1.2	80626-C2	Loc. Valea Mare Pravat, Nr. 81, Jud. Arges, PCT ACASA	Nr. niveluri:1; S. construita la sol:7 mp; S. construita desfasurata:7 mp;
A1.3	80626-C3	Loc. Valea Mare Pravat, Nr. 81, Jud. Arges, PCT ACASA	Nr. niveluri:1; S. construita la sol:7 mp; S. construita desfasurata:7 mp;
A1.4	80626-C4	Loc. Valea Mare Pravat, Nr. 81, Jud. Arges, PCT ACASA	Nr. niveluri:1; S. construita la sol:42 mp; S. construita desfasurata:42 mp;

B. Partea II. Proprietari și acte

Inscrieri privitoare la dreptul de proprietate și alte drepturi reale		Referințe
4388 / 19/08/2005		
Act Notarial nr. 1931, din 18/08/2005 emis de BNP IONESCU CORNELIA;		
B1	Intabulare, drept de PROPRIETATE, dobandit prin Conventie, cota actuala 1/1, cota initiala 1/1 1) ANCU CONSTANTIN 2) ANCU CORNELIA <i>OBSERVATII: (provenita din conversia CF 424)</i>	A1, A1.1, A1.2, A1.3, A1.4

C. Partea III. SARCINI .

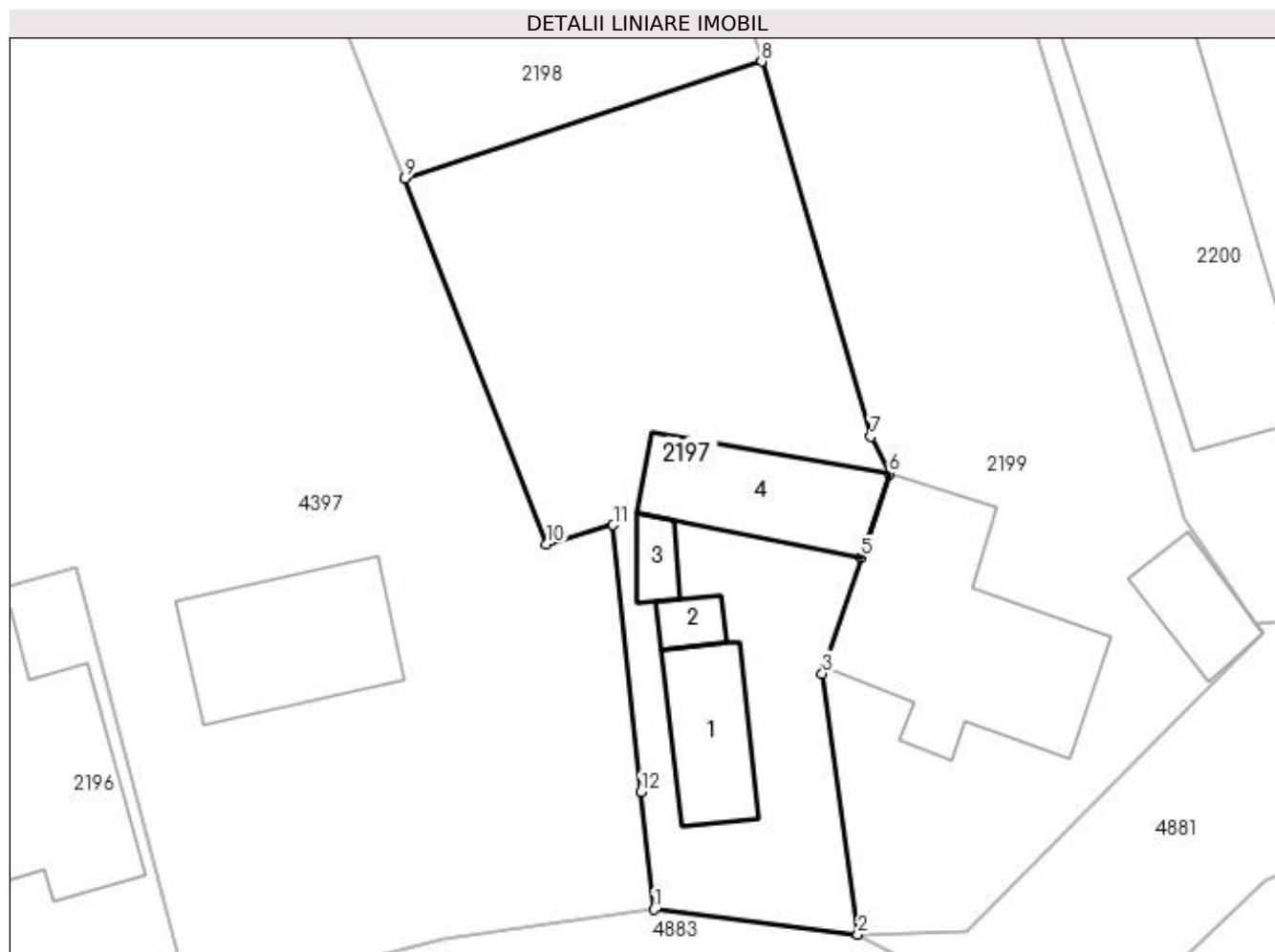
Inscrieri privind dezmembramintele dreptului de proprietate, drepturi reale de garanție și sarcini	Referințe
NU SUNT	

Anexa Nr. 1 La Partea I

Teren

Nr cadastral	Suprafața (mp)*	Observații / Referințe
80626	500	

* Suprafața este determinată în planul de proiecție Stereo 70.



Date referitoare la teren

Crt	Categorie folosință	Intravilan	Suprafața (mp)	Tarla	Parcelă	Nr. topo	Observații / Referințe
1	curți constructii	DA	175	13	750,751	-	
2	faneata	DA	325	13	749,752	-	

Date referitoare la construcții

Crt	Număr	Destinație construcție	Supraf. (mp)	Situație juridică	Observații / Referințe
A1.1	80626-C1	construcții de locuințe	30	Cu acte	Nr. niveluri:1; S. construita la sol:30 mp; S. construita desfasurata:30 mp;
A1.2	80626-C2	construcții anexa	7	Cu acte	Nr. niveluri:1; S. construita la sol:7 mp; S. construita desfasurata:7 mp;
A1.3	80626-C3	construcții anexa	7	Cu acte	Nr. niveluri:1; S. construita la sol:7 mp; S. construita desfasurata:7 mp;
A1.4	80626-C4	construcții anexa	42	Cu acte	Nr. niveluri:1; S. construita la sol:42 mp; S. construita desfasurata:42 mp;

Lungime Segmente

1) Valorile lungimilor segmentelor sunt obținute din proiecție în plan.

Punct început	X / Y	Punct sfârșit	X / Y	Lungime segment (** (m)
---------------	-------	---------------	-------	-------------------------

Punct început	X / Y	Punct sfârșit	X / Y	Lungime segment (** (m)
1	508.238,741 421.848,629	2	508.248,149 421.847,476	9.478
2	508.248,149 421.847,476	3	508.246,506 421.859,486	12.122
3	508.246,506 421.859,486	4	508.246,616 421.859,814	0.346
4	508.246,616 421.859,814	5	508.248,297 421.864,835	5.295
5	508.248,297 421.864,835	6	508.249,592 421.868,702	4.078
6	508.249,592 421.868,702	7	508.248,74 421.870,41	1.909
7	508.248,74 421.870,41	8	508.243,712 421.887,682	17.989
8	508.243,712 421.887,682	9	508.227,266 421.882,307	17.302
9	508.227,266 421.882,307	10	508.233,805 421.865,46	18.072
10	508.233,805 421.865,46	11	508.236,87 421.866,335	3.187
11	508.236,87 421.866,335	12	508.238,14 421.854,03	12.37
12	508.238,14 421.854,03	1	508.238,741 421.848,629	5.434

** Lungimile segmentelor sunt determinate în planul de proiecție Stereo 70 și sunt rotunjite la 1 milimetru.

*** Distanța dintre puncte este formată din segmente cumulate ce sunt mai mici decât valoarea 1 milimetru.

**DATE DESPRE IMOBILUL NR. 2198**

Oficiul de Cadastru și Publicitate Imobiliară ARGES
Biroul de Cadastru și Publicitate Imobiliară Campulung

A. Partea I. Descrierea imobilului

TEREN Intravilan

Nr. CF vechi:425
Nr. cadastral vechi:687

Adresa: Loc. Valea Mare Pravat, Jud. Arges

Nr. Crt	Nr cadastral Nr. topografic	Suprafața* (mp)	Observații / Referințe
A1	80624	397	Sector cadastral:23 Teren neimprejmuit;

B. Partea II. Proprietari și acte

Inscrieri privitoare la dreptul de proprietate și alte drepturi reale		Referințe
4389 / 19/08/2005		
Act Notarial nr. 1931, din 18/08/2005 emis de BNP IONESCU CORNELIA;		
B1	Intabulare, drept de PROPRIETATE, dobandit prin Conventie, cota actuala 1/1, cota initiala 1/1 1) ANCU CONSTANTIN 2) ANCU CORNELIA , sotii <i>OBSERVATII: (provenita din conversia CF 425)</i>	A1

C. Partea III. SARCINI .

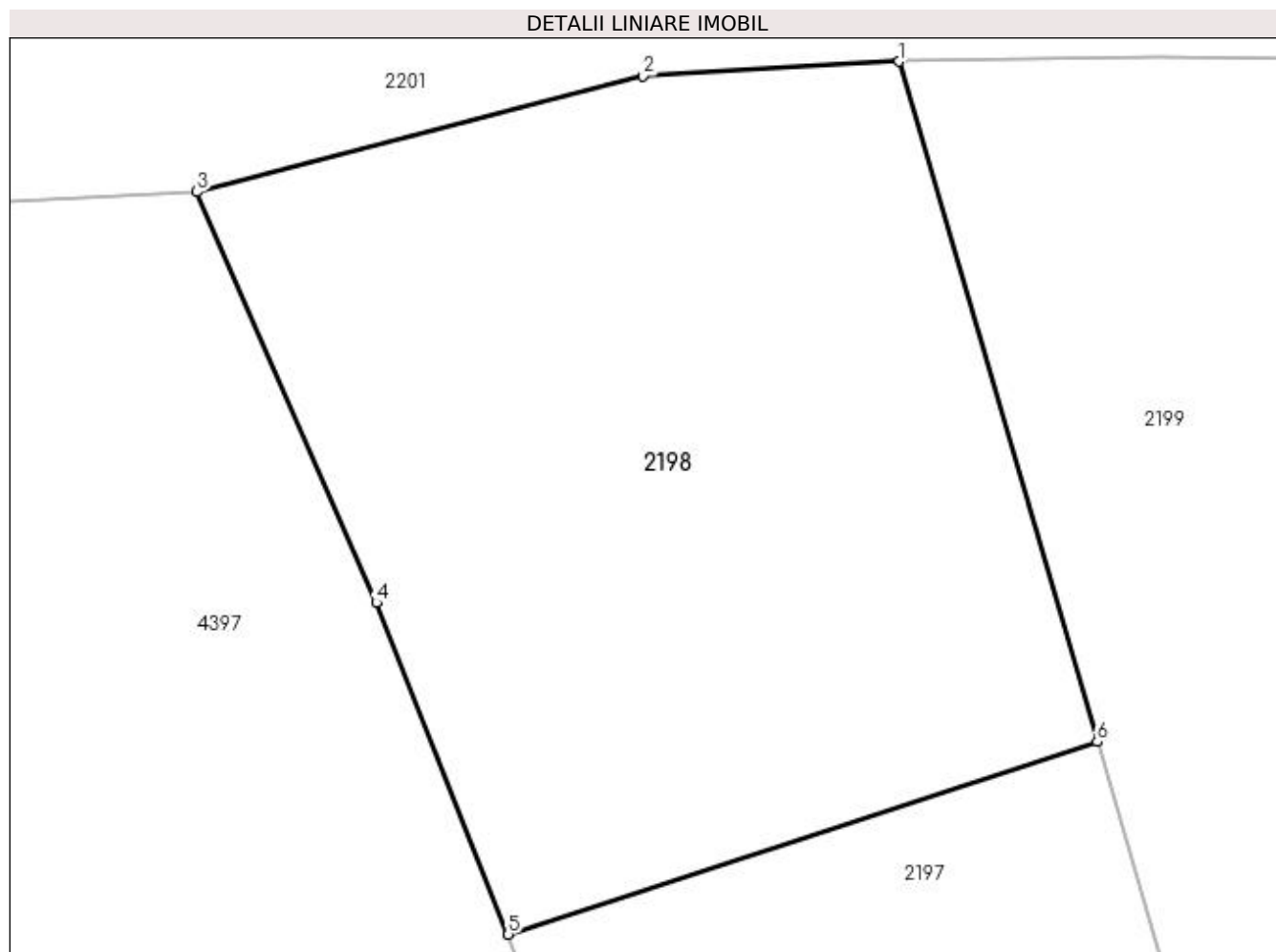
Inscrieri privind dezmembramintele dreptului de proprietate, drepturi reale de garanție și sarcini	Referințe
NU SUNT	

Anexa Nr. 1 La Partea I

Teren

Nr cadastral	Suprafața (mp)*	Observații / Referințe
80624	397	

* Suprafața este determinată în planul de proiecție Stereo 70.



Date referitoare la teren

Crt	Categorie folosință	Intravilan	Suprafața (mp)	Tarla	Parcelă	Nr. topo	Observații / Referințe
1	faneata	DA	397	13	749,752	-	

Lungime Segmente

1) Valorile lungimilor segmentelor sunt obținute din proiecție în plan.

Punct început	X / Y	Punct sfârșit	X / Y	Lungime segment (** (m)
1	508.238,186 421.906,669	2	508.231,029 421.906,271	7.168
2	508.231,029 421.906,271	3	508.218,577 421.903,035	12.866
3	508.218,577 421.903,035	4	508.223,58 421.891,56	12.518
4	508.223,58 421.891,56	5	508.227,266 421.882,307	9.96
5	508.227,266 421.882,307	6	508.243,712 421.887,682	17.302

Punct început	X / Y	Punct sfârșit	X / Y	Lungime segment (** (m)
6	508.243,712 421.887,682	1	508.238,186 421.906,669	19.775

** Lungimile segmentelor sunt determinate în planul de proiecție Stereo 70 și sunt rotunjite la 1 milimetru.

*** Distanța dintre puncte este formată din segmente cumulate ce sunt mai mici decât valoarea 1 milimetru.

**DATE DESPRE IMOBILUL NR. 2199**

Oficiul de Cadastru și Publicitate Imobiliară ARGES
Biroul de Cadastru și Publicitate Imobiliară Campulung

A. Partea I. Descrierea imobilului

TEREN Intravilan

Adresa: Loc. Valea Mare Pravat, Nr. 80, Jud. Arges

Nr. Crt	Nr cadastral Nr. topografic	Suprafața* (mp)	Observații / Referințe
A1		Din acte: 1.420 Masurata: 790	Sector cadastral:23 Teren neimprijmit;

Construcții

Crt	Nr cadastral Nr. topografic	Adresa	Observații / Referințe
A1.1		Loc. Valea Mare Pravat, Nr. 80, Jud. Arges	Nr. niveluri:1; S. construita la sol:95 mp; S. construita desfasurata:95 mp;
A1.2		Loc. Valea Mare Pravat, Nr. 80, Jud. Arges	Nr. niveluri:2; S. construita la sol:20 mp; S. construita desfasurata:44 mp;

B. Partea II. Proprietari și acte

Inscrieri privitoare la dreptul de proprietate și alte drepturi reale	Referințe
/	
Act Administrativ nr. 9730, din 10/05/1993 emis de CJPSDPAT ARGES (Certificat de deces nr.12/15.02.1993 eliberat de Consiliul Local AL COMUNEI VALEA MARE PRAVAT; Certificat de casatorie Nr 7/20.03.1968 eliberat de Sfatul Popular al comunei Valea Mare Pravat);	
B1	A1
Intabulare, drept de PROPRIETATE, dobandit prin Reconstituire, cota actuala 1/1, cota initiala 1/1 1) ANCU CONSTANTIN , lipsă CNP DEFUNCT:Da	
Act Normativ nr. 7, din 13/03/1996 emis de PARLAMENT (art. 12 alin. 16);	
B2	A1.1, A1.2
Intabulare, drept de PROPRIETATE, dobandit prin Construire, cota actuala 1/1, cota initiala 1/1 1) ANCU CONSTANTIN DEFUNCT:Da 2) ANCU CORNELIA	

C. Partea III. SARCINI .

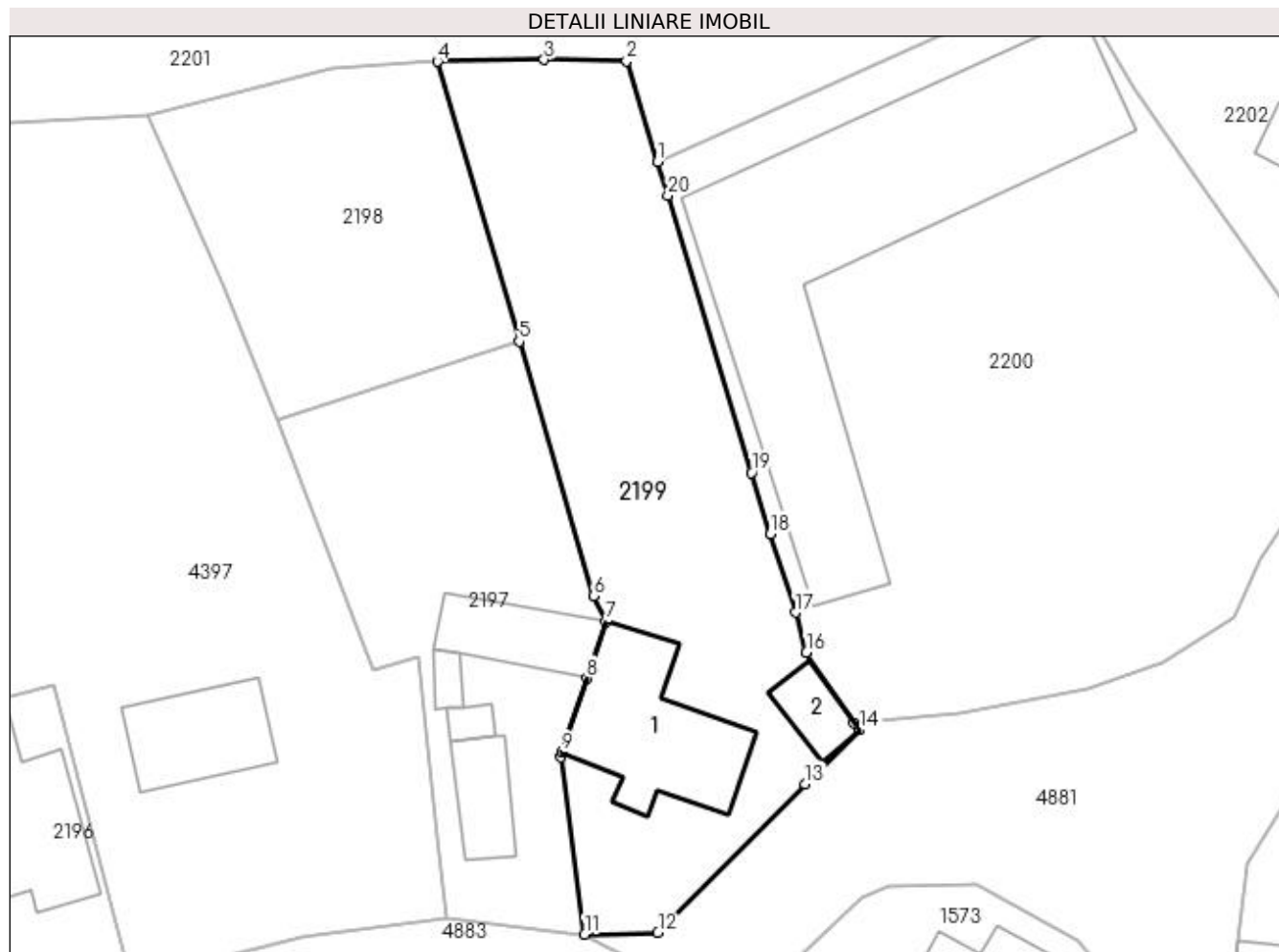
Inscrieri privind dezmembramintele dreptului de proprietate, drepturi reale de garanție și sarcini	Referințe
NU SUNT	

Anexa Nr. 1 La Partea I

Teren

Nr cadastral	Suprafața (mp)*	Observații / Referințe
	Din acte: 1.420 Masurata: 790	

* Suprafața este determinată în planul de proiecție Stereo 70.



Date referitoare la teren

Crt	Categorie folosință	Intra vilan	Suprafața (mp)	Tarla	Parcelă	Nr. topo	Observații / Referințe
1	curți constructii	DA	440	13	751	-	
2	faneata	DA	350	13	752	-	

Date referitoare la construcții

Crt	Număr	Destinație construcție	Supraf. (mp)	Situație juridică	Observații / Referințe
A1.1		construcții de locuințe	95	Cu acte	Nr. niveluri:1; S. construita la sol:95 mp; S. construita desfasurata:95 mp;
A1.2		construcții anexa	20	Cu acte	Nr. niveluri:2; S. construita la sol:20 mp; S. construita desfasurata:44 mp;

Lungime Segmente

1) Valorile lungimilor segmentelor sunt obținute din proiecție în plan.

Punct început	X / Y	Punct sfârșit	X / Y	Lungime segment (** (m)
1	508.253,085 421.899,859	2	508.251,004 421.906,707	7.157
2	508.251,004 421.906,707	3	508.245,41 421.906,799	5.595

Punct început	X / Y	Punct sfârșit	X / Y	Lungime segment (** (m)
3	508.245,41 421.906,799	4	508.238,186 421.906,669	7.225
4	508.238,186 421.906,669	5	508.243,712 421.887,682	19.775
5	508.243,712 421.887,682	6	508.248,74 421.870,41	17.989
6	508.248,74 421.870,41	7	508.249,592 421.868,702	1.909
7	508.249,592 421.868,702	8	508.248,297 421.864,835	4.078
8	508.248,297 421.864,835	9	508.246,616 421.859,814	5.295
9	508.246,616 421.859,814	10	508.246,506 421.859,486	0.346
10	508.246,506 421.859,486	11	508.248,149 421.847,476	12.122
11	508.248,149 421.847,476	12	508.253,125 421.847,588	4.977
12	508.253,125 421.847,588	13	508.263,111 421.857,68	14.197
13	508.263,111 421.857,68	14	508.266,811 421.861,332	5.199
14	508.266,811 421.861,332	15	508.266,441 421.861,8	0.597
15	508.266,441 421.861,8	16	508.263,204 421.866,6	5.789
16	508.263,204 421.866,6	17	508.262,448 421.869,302	2.806
17	508.262,448 421.869,302	18	508.260,771 421.874,642	5.597
18	508.260,771 421.874,642	19	508.259,471 421.878,782	4.339
19	508.259,471 421.878,782	20	508.253,806 421.897,6	19.652
20	508.253,806 421.897,6	1	508.253,085 421.899,859	2.371

** Lungimile segmentelor sunt determinate în planul de proiecție Stereo 70 și sunt rotunjite la 1 milimetru.

*** Distanța dintre puncte este formată din segmente cumulate ce sunt mai mici decât valoarea 1 milimetru.

**DATE DESPRE IMOBILUL NR. 2200**

Oficiul de Cadastru și Publicitate Imobiliară ARGES
Biroul de Cadastru și Publicitate Imobiliară Campulung

A. Partea I. Descrierea imobilului

TEREN Intravilan

Adresa: Loc. Valea Mare Pravat, Nr. 78, Jud. Arges

Nr. Crt	Nr cadastral Nr. topografic	Suprafața* (mp)	Observații / Referințe
A1		1.525	Sector cadastral:23 Teren neimprijmit;

Construcții

Crt	Nr cadastral Nr. topografic	Adresa	Observații / Referințe
A1.1		Loc. Valea Mare Pravat, Nr. 78, Jud. Arges	Nr. niveluri:1; S. construita la sol:383 mp; S. construita desfasurata:383 mp;

B. Partea II. Proprietari și acte

Inscrieri privitoare la dreptul de proprietate și alte drepturi reale	Referințe
/	
Act Normativ nr. 7, din 13/03/1996 emis de PARLAMENT (art. 13 alin. 15);	
B1	Inscrierea provizorie, drept de PROPRIETATE, dobandit prin Lege, cota actuala 1/1, cota initiala 1/1 1) COMUNA VALEA MARE PRAVAT, CIF:5010196

C. Partea III. SARCINI .

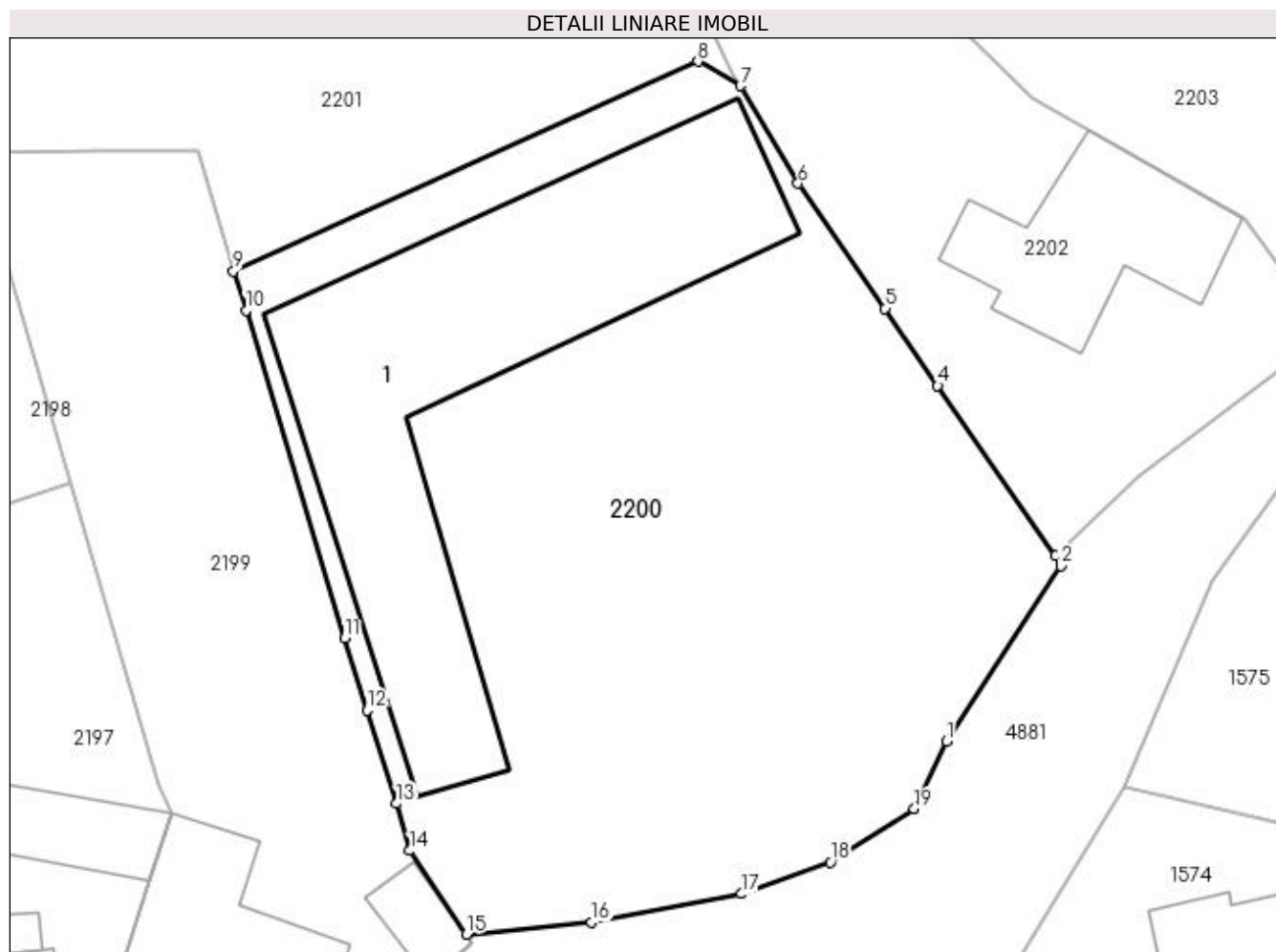
Inscrieri privind dezmembramintele dreptului de proprietate, drepturi reale de garanție și sarcini	Referințe
NU SUNT	

Anexa Nr. 1 La Partea I

Teren

Nr cadastral	Suprafața (mp)*	Observații / Referințe
	1.525	

* Suprafața este determinată în planul de proiecție Stereo 70.



Date referitoare la teren

Crt	Categorie folosință	Intra vilan	Suprafața (mp)	Tarla	Parcelă	Nr. topo	Observații / Referințe
1	curți constructii	DA	1.525	13	753	-	

Date referitoare la construcții

Crt	Număr	Destinație construcție	Supraf. (mp)	Situație juridică	Observații / Referințe
A1.1		constructii anexa	383	Cu acte	Nr. niveluri:1; S. construita la sol:383 mp; S. construita desfasurata:383 mp;

Lungime Segmente

1) Valorile lungimilor segmentelor sunt obținute din proiecție în plan.

Punct început	X / Y	Punct sfârșit	X / Y	Lungime segment (** (m)
1	508.294,02 421.872,872	2	508.300,565 421.882,925	11.996
2	508.300,565 421.882,925	3	508.300,258 421.883,518	0.668
3	508.300,258 421.883,518	4	508.293,496 421.893,278	11.874
4	508.293,496 421.893,278	5	508.290,48 421.897,707	5.358

Punct început	X / Y	Punct sfârșit	X / Y	Lungime segment (** (m)
5	508.290,48 421.897,707	6	508.285,488 421.904,873	8.733
6	508.285,488 421.904,873	7	508.282,179 421.910,466	6.499
7	508.282,179 421.910,466	8	508.279,742 421.911,873	2.814
8	508.279,742 421.911,873	9	508.253,085 421.899,859	29.239
9	508.253,085 421.899,859	10	508.253,806 421.897,6	2.371
10	508.253,806 421.897,6	11	508.259,471 421.878,782	19.652
11	508.259,471 421.878,782	12	508.260,771 421.874,642	4.339
12	508.260,771 421.874,642	13	508.262,448 421.869,302	5.597
13	508.262,448 421.869,302	14	508.263,204 421.866,6	2.806
14	508.263,204 421.866,6	15	508.266,441 421.861,8	5.789
15	508.266,441 421.861,8	16	508.273,643 421.862,486	7.235
16	508.273,643 421.862,486	17	508.282,251 421.864,126	8.763
17	508.282,251 421.864,126	18	508.287,335 421.865,932	5.395
18	508.287,335 421.865,932	19	508.292,161 421.868,989	5.713
19	508.292,161 421.868,989	1	508.294,02 421.872,872	4.305

** Lungimile segmentelor sunt determinate în planul de proiecție Stereo 70 și sunt rotunjite la 1 milimetru.

*** Distanța dintre puncte este formată din segmente cumulate ce sunt mai mici decât valoarea 1 milimetru.

**DATE DESPRE IMOBILUL NR. 2201**

Oficiul de Cadastru și Publicitate Imobiliară ARGES
Biroul de Cadastru și Publicitate Imobiliară Campulung

A. Partea I. Descrierea imobilului

TEREN Intravilan

Adresa: Loc. Valea Mare Pravăț, Jud. Arges

Nr. Crt	Nr cadastral Nr. topografic	Suprafața* (mp)	Observații / Referințe
A1		Din acte: 3.000 Masurata: 3.127	Sector cadastral:23 Teren imprejmuit;

Construcții

Crt	Nr cadastral Nr. topografic	Adresa	Observații / Referințe
A1.1		Loc. Valea Mare Pravăț, Jud. Arges	Nr. niveluri:1; S. construita la sol:177 mp; S. construita desfasurata:177 mp;
A1.2		Loc. Valea Mare Pravăț, Jud. Arges	Nr. niveluri:1; S. construita la sol:53 mp; S. construita desfasurata:53 mp;

B. Partea II. Proprietari și acte

Inscrieri privitoare la dreptul de proprietate și alte drepturi reale		Referințe
/		
Act Administrativ nr. 43348, din 06/05/1994 emis de CJPSDPAT ARGES;		
B1	Intabulare, drept de PROPRIETATE, dobandit prin Reconstituire, cota actuala 1/1, cota initiala 1/1 1) MILEA GHEORGHE, lipsă CNP 2) MILEA VALERIU, lipsă CNP 3) MILEA ANGELA, lipsă CNP	A1
Act Normativ nr. 7, din 13/03/1996 emis de PARLAMENT (art. 12 alin. 16);		
B2	Intabulare, drept de PROPRIETATE, dobandit prin Construire, cota actuala 1/1, cota initiala 1/1 1) MILEA GHEORGHE, lipsă CNP 2) MILEA VALERIU, lipsă CNP 3) MILEA ANGELA, lipsă CNP	A1.1, A1.2

C. Partea III. SARCINI .

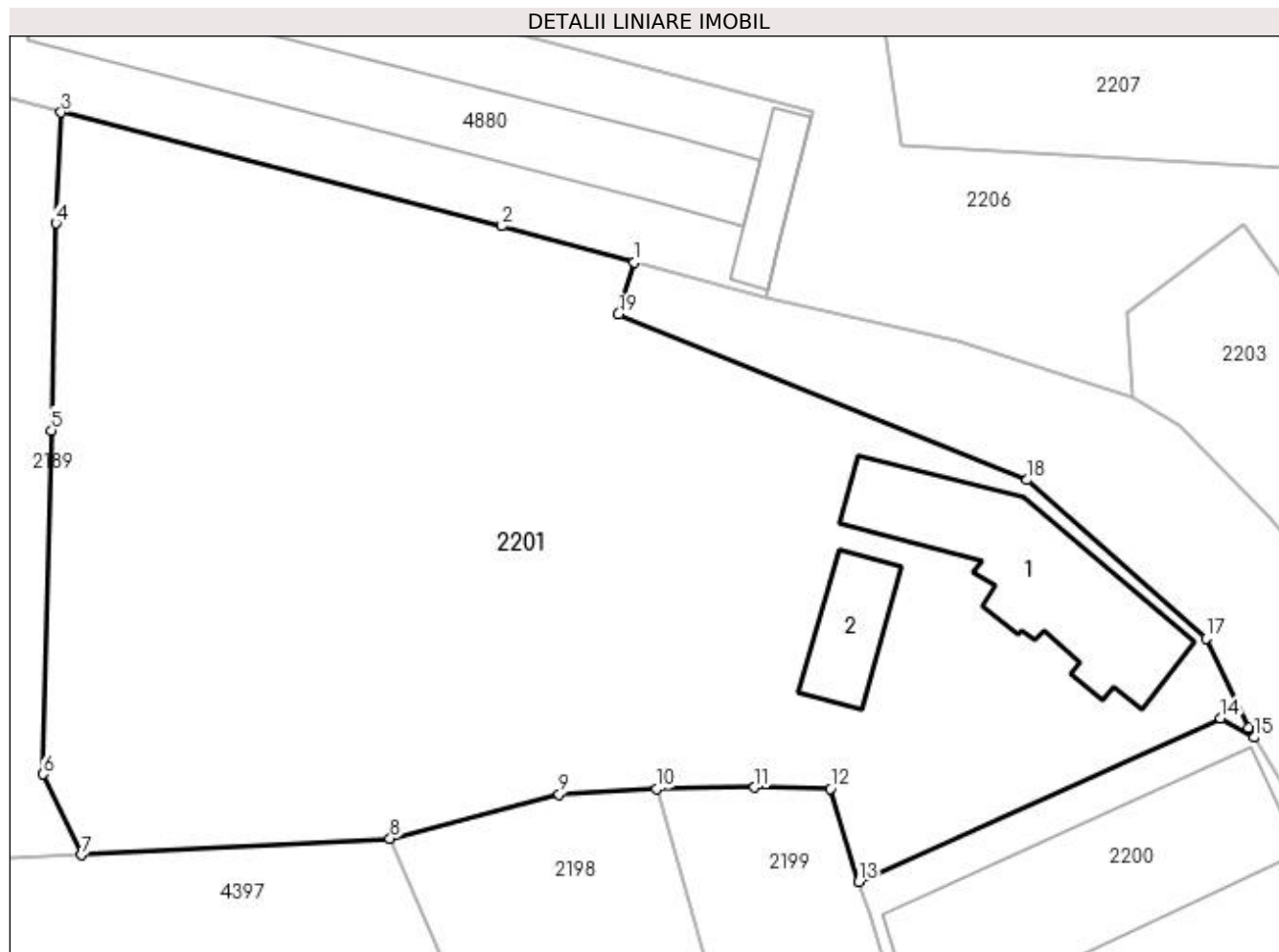
Inscrieri privind dezmembramentele dreptului de proprietate, drepturi reale de garanție și sarcini	Referințe
NU SUNT	

Anexa Nr. 1 La Partea I

Teren

Nr cadastral	Suprafața (mp)*	Observații / Referințe
	Din acte: 3.000 Masurata: 3.127	

* Suprafața este determinată în planul de proiecție Stereo 70.



Date referitoare la teren

Crt	Categorie folosință	Intravilan	Suprafața (mp)	Tarla	Parcelă	Nr. topo	Observații / Referințe
1	curți construcții	DA	1.663	13	734,753	-	În act se regăsește T6 și P13,775
2	livada	DA	415	13	734	-	
3	faneata	DA	1.049	13	734	-	

Date referitoare la construcții

Crt	Număr	Destinație construcție	Supraf. (mp)	Situație juridică	Observații / Referințe
A1.1		construcții de locuințe	177	Cu acte	Nr. niveluri:1; S. construita la sol:177 mp; S. construita desfasurata:177 mp;
A1.2		construcții anexa	53	Cu acte	Nr. niveluri:1; S. construita la sol:53 mp; S. construita desfasurata:53 mp;

Lungime Segmente

1) Valorile lungimilor segmentelor sunt obținute din proiecție în plan.

Punct început	X / Y	Punct sfârșit	X / Y	Lungime segment (** (m)
1	508.236,551 421.945,448	2	508.226,81 421.948,11	10.098

Punct început	X / Y	Punct sfârșit	X / Y	Lungime segment (** (m)
2	508.226,81 421.948,11	3	508.194,369 421.956,473	33.502
3	508.194,369 421.956,473	4	508.193,974 421.948,312	8.171
4	508.193,974 421.948,312	5	508.193,658 421.933,074	15.241
5	508.193,658 421.933,074	6	508.193,045 421.907,765	25.316
6	508.193,045 421.907,765	7	508.195,839 421.901,804	6.583
7	508.195,839 421.901,804	8	508.218,577 421.903,035	22.771
8	508.218,577 421.903,035	9	508.231,029 421.906,271	12.866
9	508.231,029 421.906,271	10	508.238,186 421.906,669	7.168
10	508.238,186 421.906,669	11	508.245,41 421.906,799	7.225
11	508.245,41 421.906,799	12	508.251,004 421.906,707	5.595
12	508.251,004 421.906,707	13	508.253,085 421.899,859	7.157
13	508.253,085 421.899,859	14	508.279,742 421.911,873	29.239
14	508.279,742 421.911,873	15	508.282,179 421.910,466	2.814
15	508.282,179 421.910,466	16	508.281,765 421.911,166	0.813
16	508.281,765 421.911,166	17	508.278,649 421.917,75	7.284
17	508.278,649 421.917,75	18	508.265,481 421.929,423	17.597
18	508.265,481 421.929,423	19	508.235,39 421.941,613	32.466
19	508.235,39 421.941,613	1	508.236,551 421.945,448	4.007

** Lungimile segmentelor sunt determinate în planul de proiecție Stereo 70 și sunt rotunjite la 1 milimetru.

*** Distanța dintre puncte este formată din segmente cumulate ce sunt mai mici decât valoarea 1 milimetru.

**DATE DESPRE IMOBILUL NR. 2202**

Oficiul de Cadastru și Publicitate Imobiliară ARGES
Biroul de Cadastru și Publicitate Imobiliară Campulung

A. Partea I. Descrierea imobilului

TEREN Intravilan

Adresa: Loc. Valea Mare Pravat, Nr. 77, Jud. Arges

Nr. Crt	Nr cadastral Nr. topografic	Suprafața* (mp)	Observații / Referințe
A1	80958	1.000	Sector cadastral:23 Teren neimprejmuit;

Construcții

Crt	Nr cadastral Nr. topografic	Adresa	Observații / Referințe
A1.1	80958-C1	Loc. Valea Mare Pravat, Nr. 77, Jud. Arges	Nr. niveluri:1; S. construita la sol:108 mp; S. construita desfasurata:108 mp; CASA DE LOCUIT.

B. Partea II. Proprietari și acte

Inscrieri privitoare la dreptul de proprietate și alte drepturi reale		Referințe
13233 / 06/09/2013		
Act Notarial nr. 74/1995, din 21/02/1995 emis de BNP MARGARETA PETRESCU (act administrativ nr. 3378/23-08-2013 emis de PRIMARIA VALEA MARE PRAVAT; act administrativ nr. 3379/23-08-2013 emis de PRIMARIA VALEA MARE PRAVAT; act administrativ nr. 3380/23-08-2013 emis de PRIMARIA VALEA MARE PRAVAT; act administrativ nr. 3381/23-08-2013 emis de PRIMARIA VALEA MARE PRAVAT; incheiere din 21.05.1960 dosar S nr.206/1960 emis de Notariatul de Stat al Raionului Muscel);		
B1	Intabulare, drept de PROPRIETATE, dobandit prin Succesiune, cota actuala 1/2, cota initiala 1/2 1) MILEA VALERIA	A1, A1.1
B2	Intabulare, drept de PROPRIETATE, dobandit prin Succesiune, cota actuala 1/2, cota initiala 1/2 1) MILEA ION	A1, A1.1

C. Partea III. SARCINI .

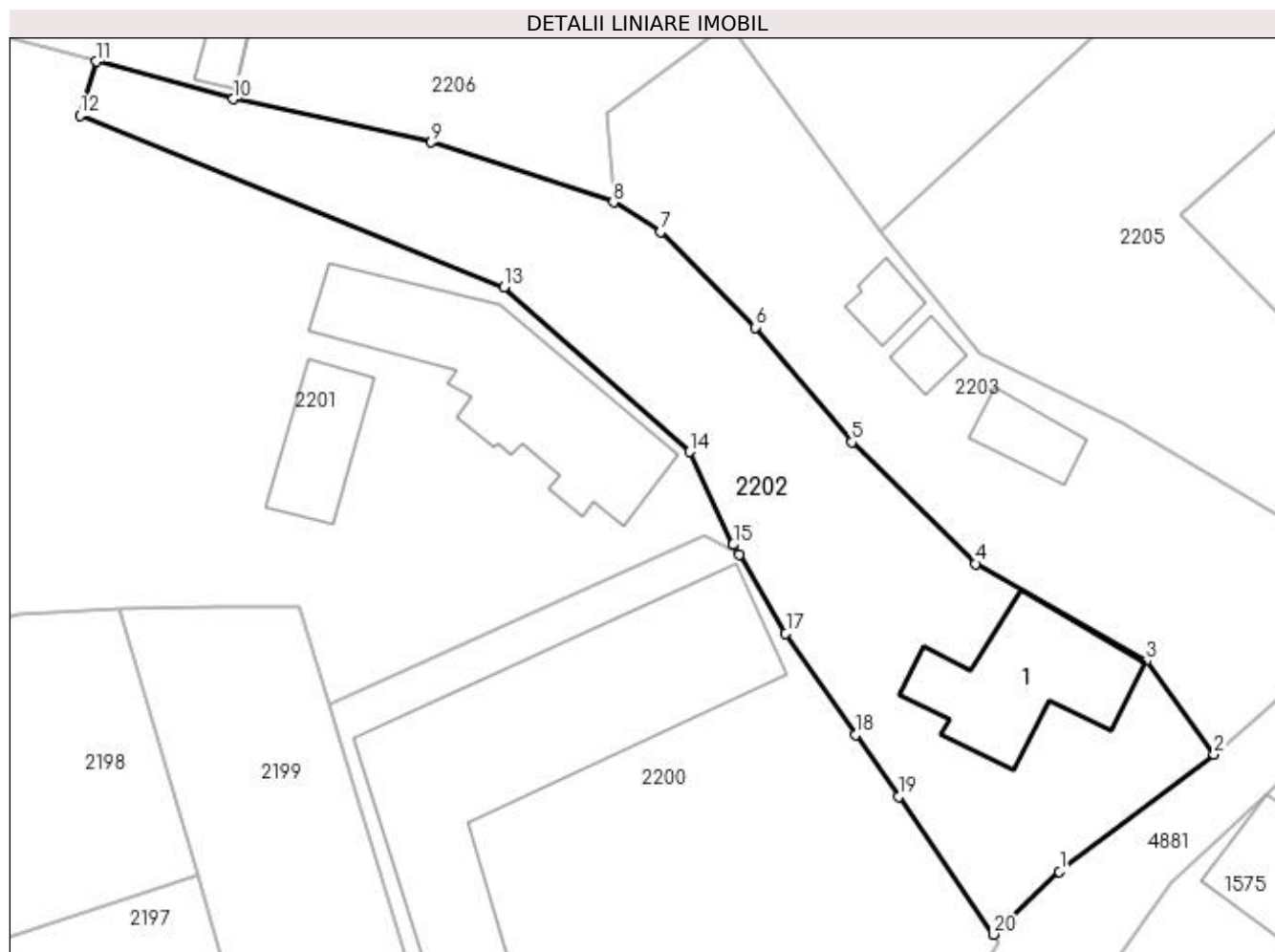
Inscrieri privind dezmembramintele dreptului de proprietate, drepturi reale de garanție și sarcini	Referințe
NU SUNT	

Anexa Nr. 1 La Partea I

Teren

Nr cadastral	Suprafața (mp)*	Observații / Referințe
80958	1.000	

* Suprafața este determinată în planul de proiecție Stereo 70.



Date referitoare la teren

Crt	Categorie folosință	Intra vilan	Suprafața (mp)	Tarla	Parcelă	Nr. topo	Observații / Referințe
1	curți constructii	DA	568	13	770,771	-	
2	arabil	DA	432	13	734	-	

Date referitoare la construcții

Crt	Număr	Destinație construcție	Supraf. (mp)	Situație juridică	Observații / Referințe
A1.1	80958-C1	construcții de locuințe	108	Cu acte	Nr. niveluri:1; S. construita la sol:108 mp; S. construita desfasurata:108 mp; CASA DE LOCUIT.

Lungime Segmente

1) Valorile lungimilor segmentelor sunt obținute din proiecție în plan.

Punct început	X / Y	Punct sfârșit	X / Y	Lungime segment (** (m)
1	508.304,929 421.887,969	2	508.315,914 421.896,276	13.772
2	508.315,914 421.896,276	3	508.311,103 421.902,909	8.194
3	508.311,103 421.902,909	4	508.298,963 421.909,813	13.966

Punct început	X / Y	Punct sfârșit	X / Y	Lungime segment (** (m)
4	508.298,963 421.909,813	5	508.290,185 421.918,448	12.313
5	508.290,185 421.918,448	6	508.283,323 421.926,583	10.643
6	508.283,323 421.926,583	7	508.276,632 421.933,376	9.535
7	508.276,632 421.933,376	8	508.273,259 421.935,473	3.972
8	508.273,259 421.935,473	9	508.260,34 421.939,718	13.599
9	508.260,34 421.939,718	10	508.246,291 421.942,786	14.38
10	508.246,291 421.942,786	11	508.236,551 421.945,448	10.097
11	508.236,551 421.945,448	12	508.235,39 421.941,613	4.007
12	508.235,39 421.941,613	13	508.265,481 421.929,423	32.466
13	508.265,481 421.929,423	14	508.278,649 421.917,75	17.597
14	508.278,649 421.917,75	15	508.281,765 421.911,166	7.284
15	508.281,765 421.911,166	16	508.282,179 421.910,466	0.813
16	508.282,179 421.910,466	17	508.285,488 421.904,873	6.499
17	508.285,488 421.904,873	18	508.290,48 421.897,707	8.733
18	508.290,48 421.897,707	19	508.293,496 421.893,278	5.358
19	508.293,496 421.893,278	20	508.300,258 421.883,518	11.874
20	508.300,258 421.883,518	1	508.304,929 421.887,969	6.452

** Lungimile segmentelor sunt determinate în planul de proiecție Stereo 70 și sunt rotunjite la 1 milimetru.

*** Distanța dintre puncte este formată din segmente cumulate ce sunt mai mici decât valoarea 1 milimetru.

**DATE DESPRE IMOBILUL NR. 2203**

Oficiul de Cadastru și Publicitate Imobiliară ARGES
Biroul de Cadastru și Publicitate Imobiliară Campulung

A. Partea I. Descrierea imobilului

TEREN Necunoscut

Adresa: Loc. Valea Mare Pravat, Jud. Arges

Nr. Crt	Nr cadastral Nr. topografic	Suprafața* (mp)	Observații / Referințe
A1		816	Sector cadastral:23 Teren neimprijmit;

Construcții

Crt	Nr cadastral Nr. topografic	Adresa	Observații / Referințe
A1.1		Loc. Valea Mare Pravat, Jud. Arges	Nr. niveluri:1; S. construita la sol:29 mp; S. construita desfasurata:29 mp;
A1.2		Loc. Valea Mare Pravat, Jud. Arges	Nr. niveluri:1; S. construita la sol:16 mp; S. construita desfasurata:16 mp;
A1.3		Loc. Valea Mare Pravat, Jud. Arges	Nr. niveluri:1; S. construita la sol:18 mp; S. construita desfasurata:18 mp;

B. Partea II. Proprietari și acte

Inscrieri privitoare la dreptul de proprietate și alte drepturi reale		Referințe
/		
Act Administrativ nr. 19082, din 07/09/1993 emis de CJPSDPAT ARGES;		
B1	Intabulare, drept de PROPRIETATE, dobandit prin Reconstituire, cota actuala 1/1, cota initiala 1/1 1) BORDEIANU ION , lipsă CNP	A1
Act Normativ nr. 7, din 13/03/1996 emis de PARLAMENT (art. 12 alin. 16);		
B2	Intabulare, drept de PROPRIETATE, dobandit prin Construire, cota actuala 1/1, cota initiala 1/1 1) BORDEIANU ION , lipsă CNP	A1.1, A1.2, A1.3

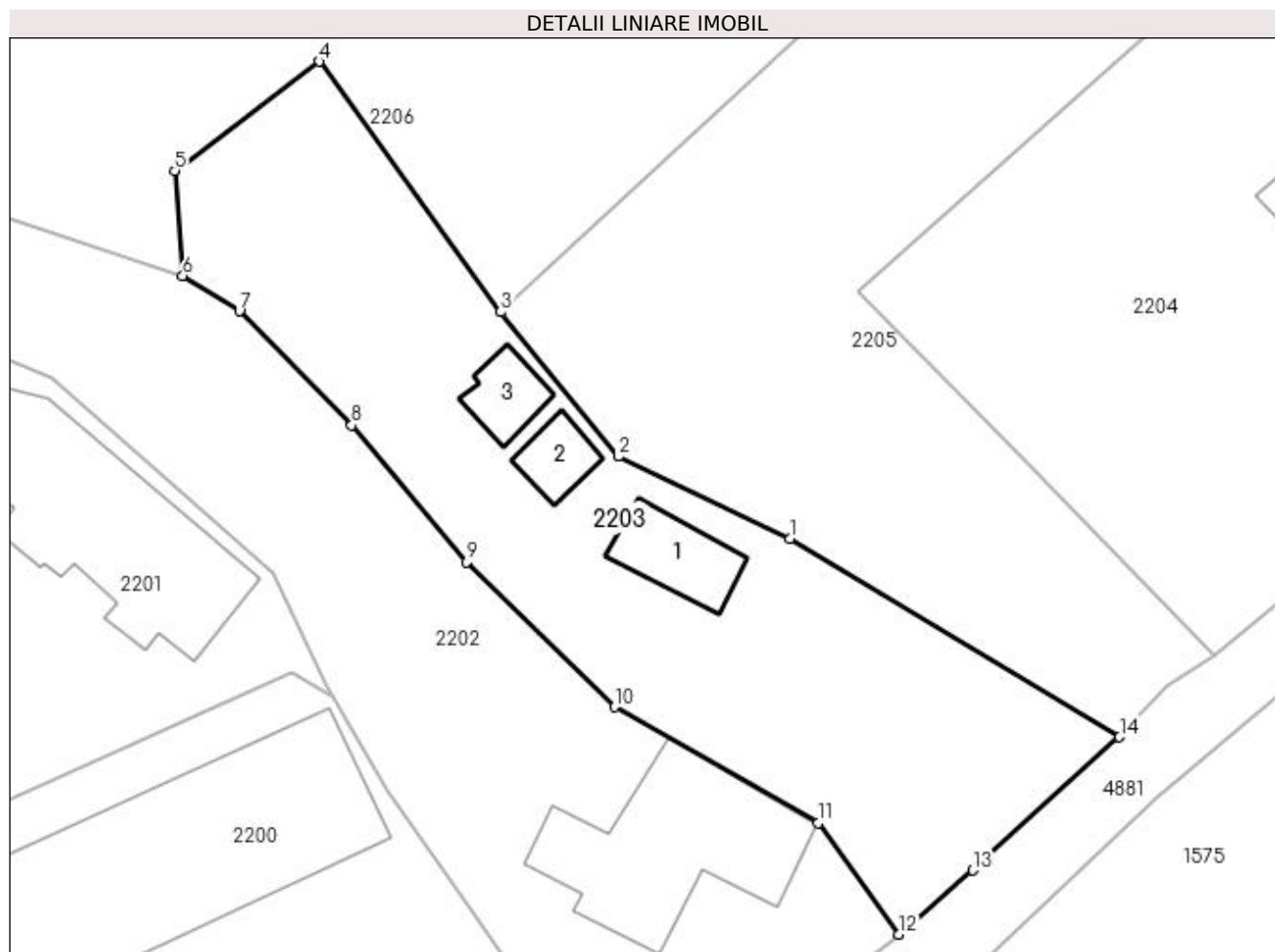
C. Partea III. SARCINI .

Inscrieri privind dezmembramintele dreptului de proprietate, drepturi reale de garanție și sarcini	Referințe
NU SUNT	

Anexa Nr. 1 La Partea I**Teren**

Nr cadastral	Suprafața (mp)*	Observații / Referințe
	816	

* Suprafața este determinată în planul de proiecție Stereo 70.

**Date referitoare la teren**

Crt	Categorie folosință	Intra vilan	Suprafața (mp)	Tarla	Parcelă	Nr. topo	Observații / Referințe
1	curți constructii	DA	589	13	769-772	-	În act se regăsește și P775
2	faneata	NU	227	13	734,772,773	-	

Date referitoare la construcții

Crt	Număr	Destinație construcție	Supraf. (mp)	Situație juridică	Observații / Referințe
A1.1		construcții de locuințe	29	Cu acte	Nr. niveluri:1; S. construita la sol:29 mp; S. construita desfasurata:29 mp;
A1.2		construcții anexa	16	Cu acte	Nr. niveluri:1; S. construita la sol:16 mp; S. construita desfasurata:16 mp;
A1.3		construcții anexa	18	Cu acte	Nr. niveluri:1; S. construita la sol:18 mp; S. construita desfasurata:18 mp;

Lungime Segmente

1) Valorile lungimilor segmentelor sunt obținute din proiecție în plan.

Punct început	X / Y	Punct sfârșit	X / Y	Lungime segment (** (m)
1	508.309,438 421.919,837	2	508.299,214 421.924,728	11.334

Punct început	X / Y	Punct sfârșit	X / Y	Lungime segment (** (m)
2	508.299,214 421.924,728	3	508.292,197 421.933,324	11.096
3	508.292,197 421.933,324	4	508.281,387 421.948,233	18.416
4	508.281,387 421.948,233	5	508.272,776 421.941,742	10.783
5	508.272,776 421.941,742	6	508.273,259 421.935,473	6.288
6	508.273,259 421.935,473	7	508.276,632 421.933,376	3.972
7	508.276,632 421.933,376	8	508.283,323 421.926,583	9.535
8	508.283,323 421.926,583	9	508.290,185 421.918,448	10.643
9	508.290,185 421.918,448	10	508.298,963 421.909,813	12.313
10	508.298,963 421.909,813	11	508.311,103 421.902,909	13.966
11	508.311,103 421.902,909	12	508.315,914 421.896,276	8.194
12	508.315,914 421.896,276	13	508.320,323 421.900,096	5.834
13	508.320,323 421.900,096	14	508.329,053 421.908,015	11.787
14	508.329,053 421.908,015	1	508.309,438 421.919,837	22.902

** Lungimile segmentelor sunt determinate în planul de proiecție Stereo 70 și sunt rotunjite la 1 milimetru.

*** Distanța dintre puncte este formată din segmente cumulate ce sunt mai mici decât valoarea 1 milimetru.

**DATE DESPRE IMOBILUL NR. 2204**

Oficiul de Cadastru și Publicitate Imobiliară ARGES
Biroul de Cadastru și Publicitate Imobiliară Campulung

A. Partea I. Descrierea imobilului

TEREN Intravilan

Adresa: Loc. Valea Mare Pravăț, Nr. 76B, Jud. Arges, Tarla 13, Parcele 764-768 ,Punctul ; Costita

Nr. Crt	Nr cadastral Nr. topografic	Suprafața* (mp)	Observații / Referințe
A1	80959	1.785	Sector cadastral:23 Teren neimprijmit;

Construcții

Crt	Nr cadastral Nr. topografic	Adresa	Observații / Referințe
A1.1	80959-C1	Loc. Valea Mare Pravăț, Nr. 76B, Jud. Arges, Tarla 13, Parcele 764-768 , Punctul ; Costita	Nr. niveluri:1; S. construita la sol:116 mp; S. construita desfasurata:116 mp; Locuinta, edificata in anul 1972 din caramida
A1.2	80959-C2	Loc. Valea Mare Pravăț, Nr. 76B, Jud. Arges, Tarla 13, Parcele 764-768 , Punctul ; Costita	Nr. niveluri:1; S. construita la sol:46 mp; S. construita desfasurata:46 mp; Anexa ,edificata in anul 1972 din lemn si caramida;se rectifica cf.art.12,alin.16 (Legea7/1996)

B. Partea II. Proprietari și acte

Inscrieri privitoare la dreptul de proprietate și alte drepturi reale	Referințe
13270 / 20/10/2014	
Act Notarial nr. 841, din 17/10/2014 emis de TULUCA FILOFTEIA;	
B1	Se infiinteaza cartea funciara 80959 a imobilului cu numarul cadastral 80959/Valea Mare Pravăț, rezultat din dezmembrarea imobilului cu numarul cadastral 80937 inscris in cartea funciara 80937;
	A1, A1.1, A1.2
13271 / 20/10/2014	
Act Notarial nr. 842, din 17/10/2014 emis de TULUCA FILOFTEIA;	
B11	Intabulare, drept de PROPRIETATE, dobandit prin lesire Din Indiviziune, cota actuala 1/1, cota initiala 1/1
	A1, A1.1, A1.2
	1) DUTA DANIELA

C. Partea III. SARCINI

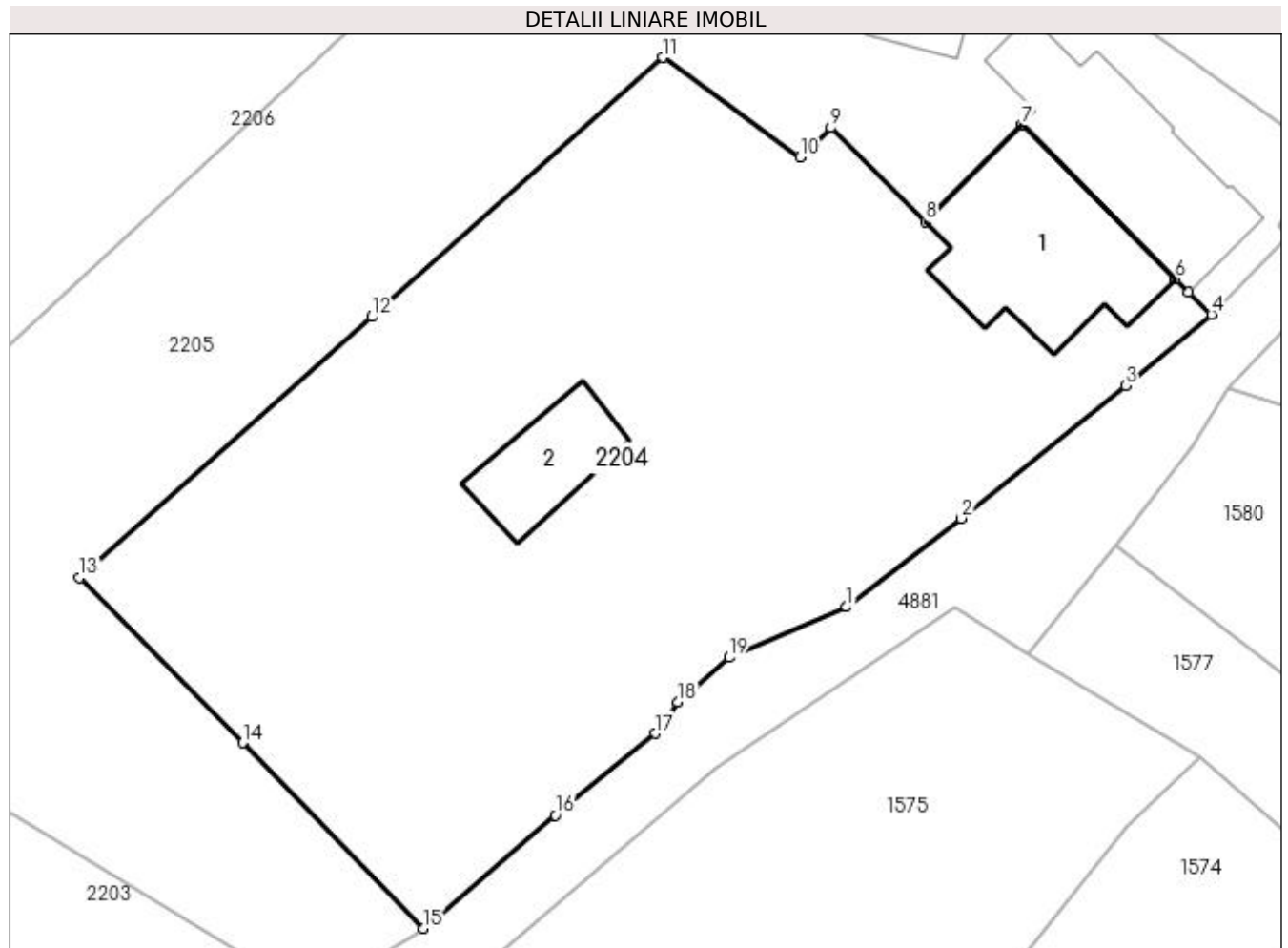
Inscrieri privind dezmembramintele dreptului de proprietate, drepturi reale de garanție și sarcini	Referințe
13271 / 20/10/2014	
Act Notarial nr. 842, din 17/10/2014 emis de TULUCA FILOFTEIA;	
C1	Intabulare, drept de UZUFRACT VIAGER, dobandit prin lesire Din Indiviziune, cota actuala 1/2, cota initiala 1/2
	A1, A1.1, A1.2
	1) CHICULESCU MARIA

Anexa Nr. 1 La Partea I

Teren

Nr cadastral	Suprafața (mp)*	Observații / Referințe
80959	1.785	

* Suprafața este determinată în planul de proiecție Stereo 70.



Date referitoare la teren

Crt	Categorie folosință	Intra vilan	Suprafața (mp)	Tarla	Parcelă	Nr. topo	Observații / Referințe
1	curți constructii	DA	714	13	764,765	-	
2	arabil	DA	1.071	13	765,766	-	

Date referitoare la construcții

Crt	Număr	Destinație construcție	Supraf. (mp)	Situație juridică	Observații / Referințe
A1.1	80959-C1	construcții de locuințe	116	Cu acte	Nr. niveluri:1; S. construita la sol:116 mp; S. construita desfasurata:116 mp; Locuinta, edificata in anul 1972 din caramida
A1.2	80959-C2	construcții anexa	Din acte: 76 Masurata: 46	Cu acte	Nr. niveluri:1; S. construita la sol:46 mp; S. construita desfasurata:46 mp; Anexa ,edificata in anul 1972 din lemn si caramida;se rectifica cf.art.12,alin.16(Legea7/1996)

Lungime Segmente

1) Valorile lungimilor segmentelor sunt obținute din proiecție în plan.

Punct început	X / Y	Punct sfârșit	X / Y	Lungime segment (** (m)
1	508.360,958 421.932,72	2	508.368,067 421.938,198	8.975

Punct început	X / Y	Punct sfârșit	X / Y	Lungime segment (** (m)
2	508.368,067 421.938,198	3	508.378,22 421.946,419	13.064
3	508.378,22 421.946,419	4	508.383,556 421.950,82	6.917
4	508.383,556 421.950,82	5	508.382,146 421.952,199	1.972
5	508.382,146 421.952,199	6	508.381,328 421.953,019	1.158
6	508.381,328 421.953,019	7	508.371,841 421.962,542	13.442
7	508.371,841 421.962,542	8	508.365,86 421.956,523	8.485
8	508.365,86 421.956,523	9	508.359,984 421.962,362	8.284
9	508.359,984 421.962,362	10	508.358,077 421.960,532	2.643
10	508.358,077 421.960,532	11	508.349,59 421.966,702	10.493
11	508.349,59 421.966,702	12	508.331,575 421.950,671	24.115
12	508.331,575 421.950,671	13	508.313,478 421.934,533	24.247
13	508.313,478 421.934,533	14	508.323,569 421.924,322	14.356
14	508.323,569 421.924,322	15	508.334,75 421.912,834	16.031
15	508.334,75 421.912,834	16	508.342,945 421.919,833	10.777
16	508.342,945 421.919,833	17	508.349,118 421.924,898	7.985
17	508.349,118 421.924,898	18	508.350,504 421.926,849	2.393
18	508.350,504 421.926,849	19	508.353,691 421.929,586	4.201
19	508.353,691 421.929,586	1	508.360,958 421.932,72	7.914

** Lungimile segmentelor sunt determinate în planul de proiecție Stereo 70 și sunt rotunjite la 1 milimetru.

*** Distanța dintre puncte este formată din segmente cumulate ce sunt mai mici decât valoarea 1 milimetru.

**DATE DESPRE IMOBILUL NR. 2205**

Oficiul de Cadastru și Publicitate Imobiliară ARGES
Biroul de Cadastru și Publicitate Imobiliară Campulung

A. Partea I. Descrierea imobilului

TEREN Intravilan

Adresa: Loc. Valea Mare Pravat, Nr. 76A, Jud. Arges, Tarla 13, Parcele 764-768 ,Punctul: Costita

Nr. Crt	Nr cadastral Nr. topografic	Suprafața* (mp)	Observații / Referințe
A1	80960	1.915	Sector cadastral:23 Teren neimprijmit;

Construcții

Crt	Nr cadastral Nr. topografic	Adresa	Observații / Referințe
A1.1	80960-C1	Loc. Valea Mare Pravat, Nr. 76A, Jud. Arges, Tarla 13, Parcele 764-768 , Punctul: Costita	Nr. niveluri:1; S. construita la sol:111 mp; S. construita desfasurata:111 mp; Locuinta , Suprafata desfasurata S=111mp,edificata in anul 1989 din caramida
A1.2	80960-C2	Loc. Valea Mare Pravat, Nr. 76A, Jud. Arges, Tarla 13, Parcele 764-768 , Punctul: Costita	Nr. niveluri:1; S. construita la sol:25 mp; S. construita desfasurata:25 mp; Anexa , Suprafata desfasurata S=25mp,edificata in anul 1989 din caramida

B. Partea II. Proprietari și acte

Inscrieri privitoare la dreptul de proprietate și alte drepturi reale	Referințe
13270 / 20/10/2014	
Act Notarial nr. 841, din 17/10/2014 emis de TULUCA FILOFTEIA;	
B1	Se infiinteaza cartea funciara 80960 a imobilului cu numarul cadastral 80960/Valea Mare Pravat, rezultat din dezmembrarea imobilului cu numarul cadastral 80937 inscris in cartea funciara 80937;
	A1, A1.1, A1.2
13274 / 20/10/2014	
Act Notarial nr. 842, din 17/10/2014 emis de TULUCA FILOFTEIA;	
B11	Intabulare, drept de PROPRIETATE, dobandit prin lesire Din Indiviziune, cota actuala 1/1, cota initiala 1/1 1) CHICULESCU MIRON
	A1, A1.1, A1.2
13276 / 20/10/2014	
Act Notarial nr. 843, din 17/10/2014 emis de TULUCA FILOFTEIA;	
B12	se noteaza faptul ca locuinta C1 in suprafata de 111 mp este locuinta familiei, asa cum este defnita de art. 321 (1) Cod civil 1) CHICULESCU MIRON 2) CHICULESCU MARIANA, soti
	A1.1

C. Partea III. SARCINI .

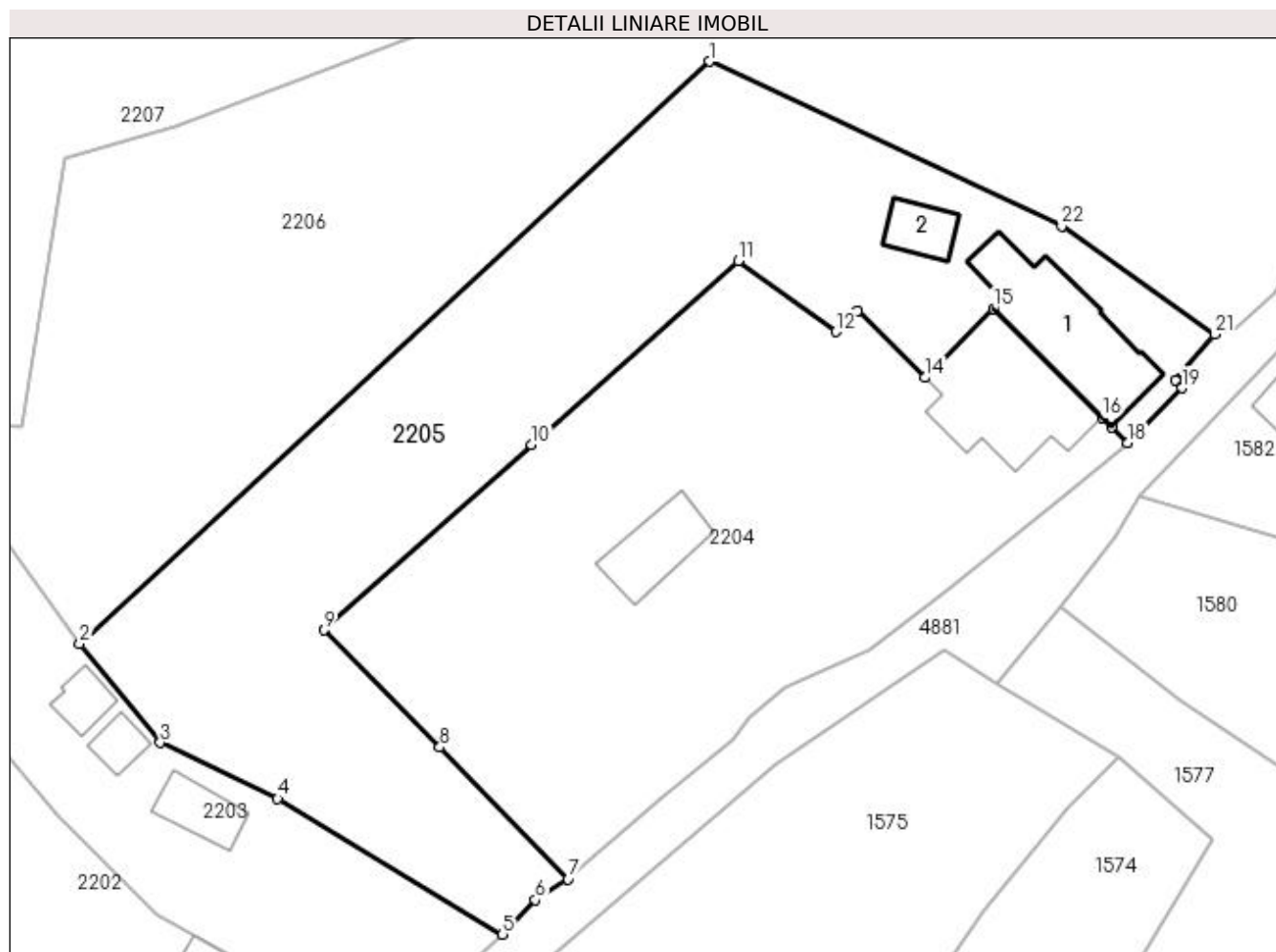
Inscrieri privind dezmembramintele dreptului de proprietate, drepturi reale de garanție și sarcini	Referințe
NU SUNT	

Anexa Nr. 1 La Partea I

Teren

Nr cadastral	Suprafața (mp)*	Observații / Referințe
80960	1.915	

* Suprafața este determinată în planul de proiecție Stereo 70.



Date referitoare la teren

Crt	Categorie folosință	Intravilan	Suprafața (mp)	Tarla	Parcelă	Nr. topo	Observații / Referințe
1	curți construcții	DA	363	13	764,765	-	
2	faneata	DA	1.552	13	769,772,765,768	-	

Date referitoare la construcții

Crt	Număr	Destinație construcție	Supraf. (mp)	Situație juridică	Observații / Referințe
A1.1	80960-C1	construcții de locuințe	111	Cu acte	Nr. niveluri:1; S. construita la sol:111 mp; S. construita desfasurata:111 mp; Locuinta , Suprafata desfasurata S=111mp,edificata in anul 1989 din caramida
A1.2	80960-C2	construcții anexa	25	Cu acte	Nr. niveluri:1; S. construita la sol:25 mp; S. construita desfasurata:25 mp; Anexa , Suprafata desfasurata S=25mp,edificata in anul 1989 din caramida

Lungime Segmente

1) Valorile lungimilor segmentelor sunt obținute din proiecție în plan.

Punct început	X / Y	Punct sfârșit	X / Y	Lungime segment (** (m)	Punct început	X / Y	Punct sfârșit	X / Y	Lungime segment (** (m)
---------------	-------	---------------	-------	-------------------------	---------------	-------	---------------	-------	-------------------------

Punct început	X / Y	Punct sfârșit	X / Y	Lungime segment (** (m))	Punct început	X / Y	Punct sfârșit	X / Y	Lungime segment (** (m))
1	508.347,09 421.984,066	2	508.292,197 421.933,324	74.753	2	508.292,197 421.933,324	3	508.299,214 421.924,728	11.096
3	508.299,214 421.924,728	4	508.309,438 421.919,837	11.334	4	508.309,438 421.919,837	5	508.329,053 421.908,015	22.902
5	508.329,053 421.908,015	6	508.331,918 421.911,029	4.158	6	508.331,918 421.911,029	7	508.334,75 421.912,834	3.358
7	508.334,75 421.912,834	8	508.323,569 421.924,322	16.031	8	508.323,569 421.924,322	9	508.313,478 421.934,533	14.356
9	508.313,478 421.934,533	10	508.331,575 421.950,671	24.247	10	508.331,575 421.950,671	11	508.349,59 421.966,702	24.115
11	508.349,59 421.966,702	12	508.358,077 421.960,532	10.493	12	508.358,077 421.960,532	13	508.359,984 421.962,362	2.643
13	508.359,984 421.962,362	14	508.365,86 421.956,523	8.284	14	508.365,86 421.956,523	15	508.371,841 421.962,542	8.485
15	508.371,841 421.962,542	16	508.381,328 421.953,019	13.442	16	508.381,328 421.953,019	17	508.382,146 421.952,199	1.158
17	508.382,146 421.952,199	18	508.383,556 421.950,82	1.972	18	508.383,556 421.950,82	19	508.388,275 421.955,624	6.734
19	508.388,275 421.955,624	20	508.387,674 421.956,29	0.897	20	508.387,674 421.956,29	21	508.391,094 421.960,294	5.266
21	508.391,094 421.960,294	22	508.377,791 421.969,721	16.305	22	508.377,791 421.969,721	1	508.347,09 421.984,066	33.887

** Lungimile segmentelor sunt determinate în planul de proiecție Stereo 70 și sunt rotunjite la 1 milimetru.

*** Distanța dintre puncte este formată din segmente cumulate ce sunt mai mici decât valoarea 1 milimetru.

**DATE DESPRE IMOBILUL NR. 2206**

Oficiul de Cadastru și Publicitate Imobiliară ARGES
Biroul de Cadastru și Publicitate Imobiliară Campulung

A. Partea I. Descrierea imobilului

TEREN Intravilan

Adresa: Loc. Valea Mare Pravat, Jud. Arges

Nr. Crt	Nr cadastral Nr. topografic	Suprafața* (mp)	Observații / Referințe
A1		4.009	Sector cadastral:23 Teren neimprejmuit;

B. Partea II. Proprietari și acte

Inscrieri privitoare la dreptul de proprietate și alte drepturi reale		Referințe
/		
Act Normativ nr. 7, din 13/03/1996 emis de PARLAMENT (art. 13 alin. 15);		
B1	Inscrierea provizorie, drept de PROPRIETATE, dobandit prin Lege, cota actuala 1/1, cota initiala 1/1 1) COMUNA VALEA MARE PRAVAT, CIF:5010196	A1

C. Partea III. SARCINI .

Inscrieri privind dezmembramintele dreptului de proprietate, drepturi reale de garanție și sarcini	Referințe
NU SUNT	

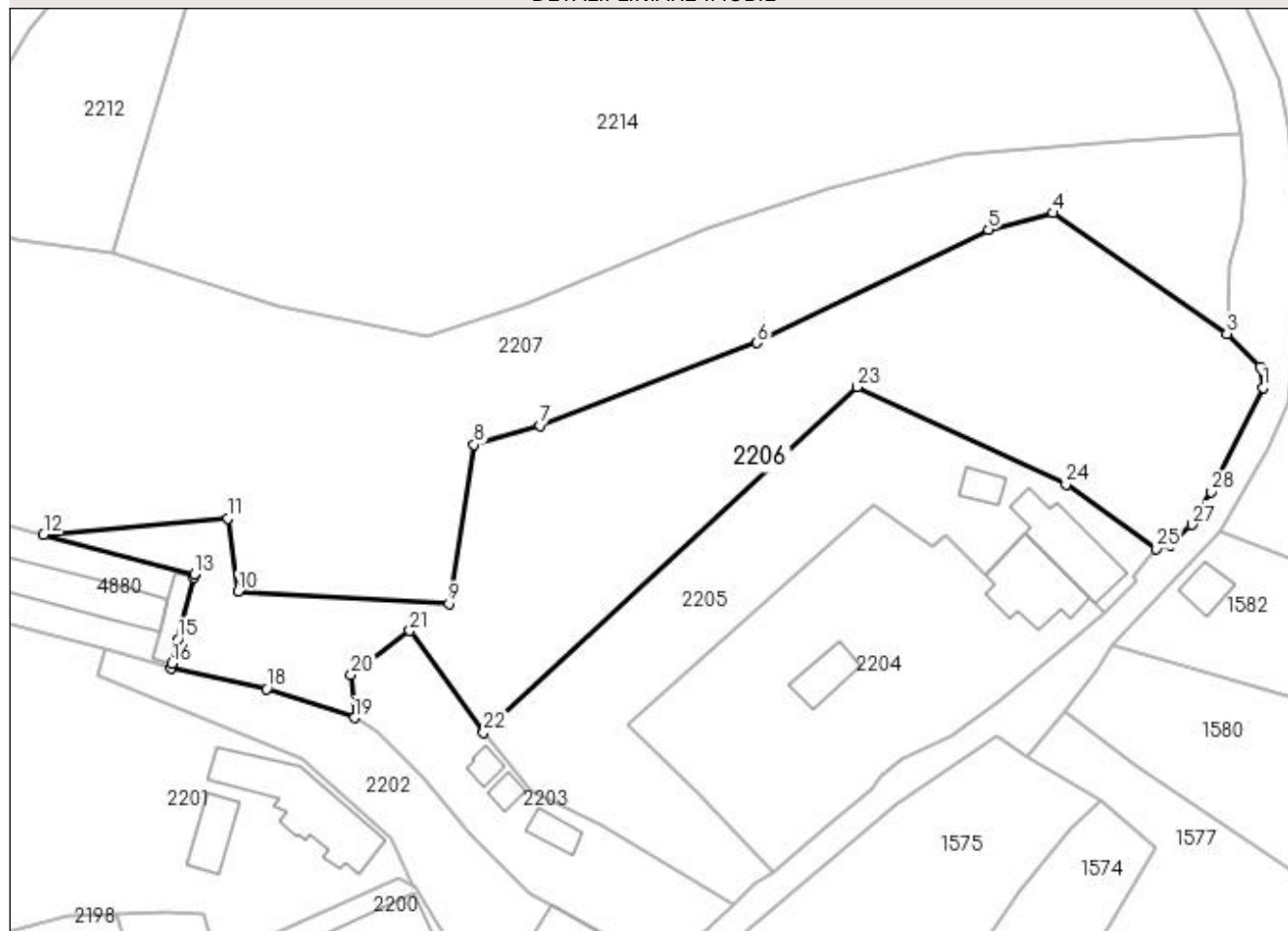
Anexa Nr. 1 La Partea I

Teren

Nr cadastral	Suprafața (mp)*	Observații / Referințe
	4.009	

* Suprafața este determinată în planul de proiecție Stereo 70.

DETALII LINIARE IMOBIL



Date referitoare la teren

Crt	Categorie folosință	Intravilan	Suprafața (mp)	Tarla	Parcelă	Nr. topo	Observații / Referințe
1	faneata	DA	4.009	13	734,768,765,773	-	

Lungime Segmente

1) Valorile lungimilor segmentelor sunt obținute din proiecție în plan.

Punct început	X / Y	Punct sfârșit	X / Y	Lungime segment (** (m)
1	508.406,7 421.983,967	2	508.406,392 421.987,023	3.071
3	508.401,399 421.991,865	4	508.375,831 422.009,582	31.107
5	508.366,411 422.007,101	6	508.332,334 421.990,527	37.894
7	508.300,462 421.978,401	8	508.290,812 421.975,583	10.053
9	508.287,108 421.952,215	10	508.256,163 421.954,041	30.999

Punct început	X / Y	Punct sfârșit	X / Y	Lungime segment (** (m)
2	508.406,392 421.987,023	3	508.401,399 421.991,865	6.955
4	508.375,831 422.009,582	5	508.366,411 422.007,101	9.741
6	508.332,334 421.990,527	7	508.300,462 421.978,401	34.101
8	508.290,812 421.975,583	9	508.287,108 421.952,215	23.66
10	508.256,163 421.954,041	11	508.254,675 421.964,761	10.823

Punct început	X / Y	Punct sfârșit	X / Y	Lungime segment (** (m)
11	508.254,675 421.964,761	12	508.227,567 421.962,373	27.213
13	508.249,713 421.956,526	14	508.249,595 421.956,064	0.477
15	508.247,248 421.946,926	16	508.246,445 421.943,449	3.569
17	508.246,291 421.942,786	18	508.260,34 421.939,718	14.38
19	508.273,259 421.935,473	20	508.272,776 421.941,742	6.288
21	508.281,387 421.948,233	22	508.292,197 421.933,324	18.416
23	508.347,09 421.984,066	24	508.377,791 421.969,721	33.887
25	508.391,094 421.960,294	26	508.393,063 421.960,843	2.044
27	508.396,251 421.963,827	28	508.399,137 421.968,631	5.604

Punct început	X / Y	Punct sfârșit	X / Y	Lungime segment (** (m)
12	508.227,567 421.962,373	13	508.249,713 421.956,526	22.905
14	508.249,595 421.956,064	15	508.247,248 421.946,926	9.435
16	508.246,445 421.943,449	17	508.246,291 421.942,786	0.681
18	508.260,34 421.939,718	19	508.273,259 421.935,473	13.599
20	508.272,776 421.941,742	21	508.281,387 421.948,233	10.783
22	508.292,197 421.933,324	23	508.347,09 421.984,066	74.753
24	508.377,791 421.969,721	25	508.391,094 421.960,294	16.305
26	508.393,063 421.960,843	27	508.396,251 421.963,827	4.367
28	508.399,137 421.968,631	1	508.406,7 421.983,967	17.099

** Lungimile segmentelor sunt determinate în planul de proiecție Stereo 70 și sunt rotunjite la 1 milimetru.

*** Distanța dintre puncte este formată din segmente cumulate ce sunt mai mici decât valoarea 1 milimetru.

**DATE DESPRE IMOBILUL NR. 2207**

Oficiul de Cadastru și Publicitate Imobiliară ARGES
Biroul de Cadastru și Publicitate Imobiliară Campulung

A. Partea I. Descrierea imobilului

TEREN Intravilan

Adresa: Loc. Valea Mare Pravat, Nr. 74, Jud. Arges, Pct.Onea

Nr. Crt	Nr cadastral Nr. topografic	Suprafața* (mp)	Observații / Referințe
A1	81536	6.914	Sector cadastral:23 Teren neimprejmuit;

B. Partea II. Proprietari și acte

Inscrieri privitoare la dreptul de proprietate și alte drepturi reale	Referințe
1208 / 30/01/2018	
Act Notarial nr. 250, din 30/01/2018 emis de Zipisi Cornelia;	
B2	A1
Intabulare, drept de PROPRIETATE-bun comun, dobandit prin Conventie, cota actuala 1/1, cota initiala 1/1	
1) ROȘCA GHEORGHE	
2) ROȘCA PAULINA, soti	

C. Partea III. SARCINI .

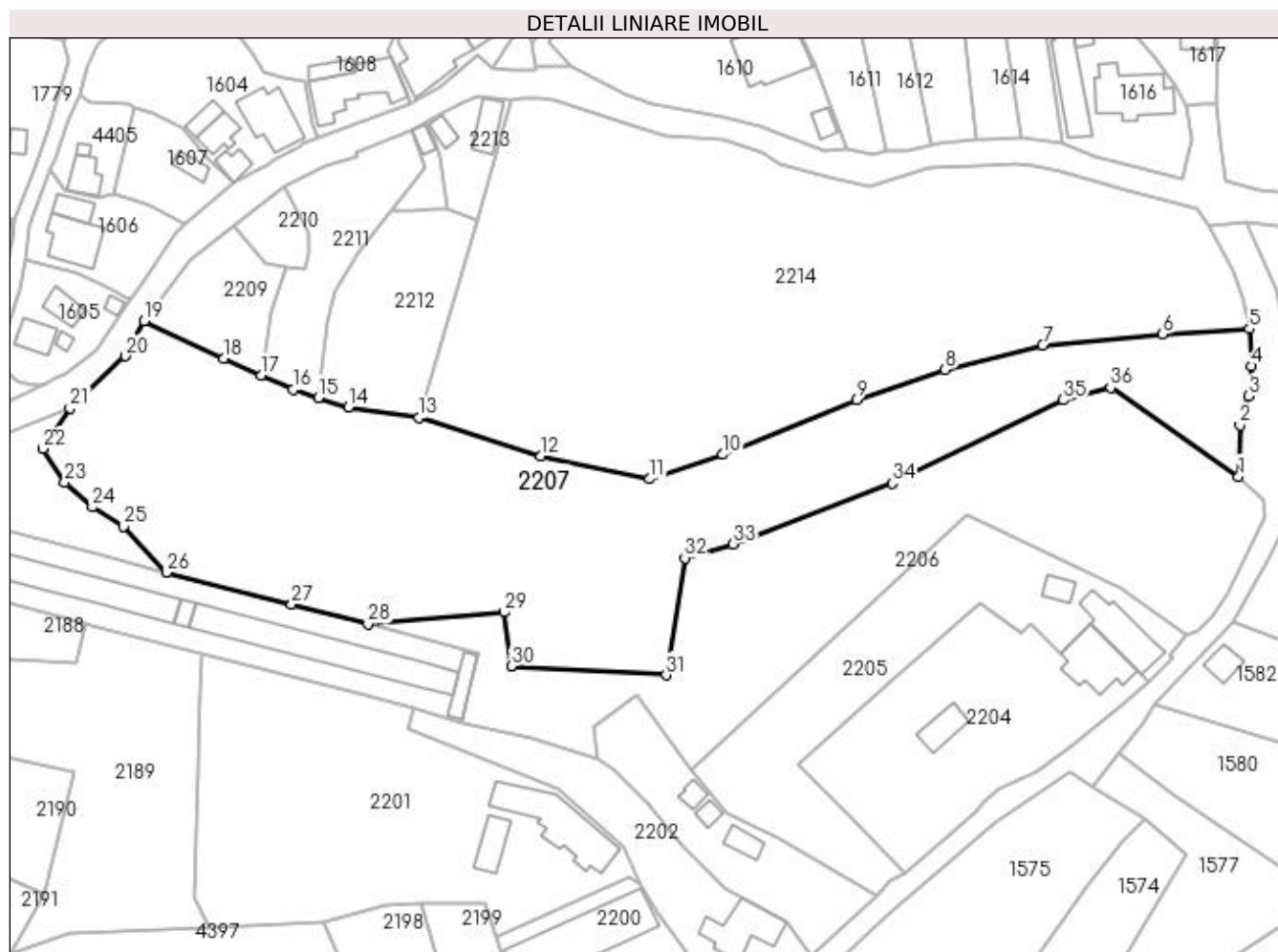
Inscrieri privind dezmembramintele dreptului de proprietate, drepturi reale de garanție și sarcini	Referințe
NU SUNT	

Anexa Nr. 1 La Partea I

Teren

Nr cadastral	Suprafața (mp)*	Observații / Referințe
81536	6.914	

* Suprafața este determinată în planul de proiecție Stereo 70.



Date referitoare la teren

Crt	Categorie folosință	Intravilan	Suprafața (mp)	Tarla	Parcelă	Nr. topo	Observații / Referințe
1	faneata	DA	6.914	13	734,773-775	-	

Lungime Segmente

1) Valorile lungimilor segmentelor sunt obținute din proiecție în plan.

Punct început	X / Y	Punct sfârșit	X / Y	Lungime segment (** (m)
1	508.401,399 421.991,865	2	508.401,69 422.002,071	10.21
3	508.403,376 422.007,919	4	508.403,928 422.013,893	5.999
5	508.403,554 422.021,303	6	508.386,255 422.020,26	17.33
7	508.362,26 422.018,072	8	508.342,812 422.013,192	20.051
9	508.325,082 422.007,193	10	508.298,435 421.996,226	28.816

Punct început	X / Y	Punct sfârșit	X / Y	Lungime segment (** (m)
2	508.401,69 422.002,071	3	508.403,376 422.007,919	6.086
4	508.403,928 422.013,893	5	508.403,554 422.021,303	7.419
6	508.386,255 422.020,26	7	508.362,26 422.018,072	24.095
8	508.342,812 422.013,192	9	508.325,082 422.007,193	18.717
10	508.298,435 421.996,226	11	508.283,846 421.991,369	15.376

Punct început	X / Y	Punct sfârșit	X / Y	Lungime segment (** (m)
11	508.283,846 421.991,369	12	508.262,039 421.995,903	22.273
13	508.237,771 422.003,615	14	508.223,625 422.005,69	14.297
15	508.217,627 422.007,602	16	508.212,595 422.009,206	5.281
17	508.206,231 422.012,088	18	508.198,781 422.015,462	8.178
19	508.182,833 422.022,948	20	508.179,142 422.015,878	7.975
21	508.168,065 422.005,457	22	508.162,688 421.997,41	9.678
23	508.167,006 421.990,702	24	508.172,513 421.985,737	7.415
25	508.178,752 421.981,849	26	508.187,37 421.972,737	12.542
27	508.212,311 421.966,305	28	508.227,567 421.962,373	15.755
29	508.254,675 421.964,761	30	508.256,163 421.954,041	10.823
31	508.287,108 421.952,215	32	508.290,812 421.975,583	23.66
33	508.300,462 421.978,401	34	508.332,334 421.990,527	34.101
35	508.366,411 422.007,101	36	508.375,831 422.009,582	9.741

Punct început	X / Y	Punct sfârșit	X / Y	Lungime segment (** (m)
12	508.262,039 421.995,903	13	508.237,771 422.003,615	25.464
14	508.223,625 422.005,69	15	508.217,627 422.007,602	6.295
16	508.212,595 422.009,206	17	508.206,231 422.012,088	6.986
18	508.198,781 422.015,462	19	508.182,833 422.022,948	17.618
20	508.179,142 422.015,878	21	508.168,065 422.005,457	15.208
22	508.162,688 421.997,41	23	508.167,006 421.990,702	7.978
24	508.172,513 421.985,737	25	508.178,752 421.981,849	7.351
26	508.187,37 421.972,737	27	508.212,311 421.966,305	25.757
28	508.227,567 421.962,373	29	508.254,675 421.964,761	27.213
30	508.256,163 421.954,041	31	508.287,108 421.952,215	30.999
32	508.290,812 421.975,583	33	508.300,462 421.978,401	10.053
34	508.332,334 421.990,527	35	508.366,411 422.007,101	37.894
36	508.375,831 422.009,582	1	508.401,399 421.991,865	31.107

** Lungimile segmentelor sunt determinate în planul de proiecție Stereo 70 și sunt rotunjite la 1 milimetru.

*** Distanța dintre puncte este formată din segmente cumulate ce sunt mai mici decât valoarea 1 milimetru.

**DATE DESPRE IMOBILUL NR. 2208**

Oficiul de Cadastru și Publicitate Imobiliară ARGES
Biroul de Cadastru și Publicitate Imobiliară Campulung

A. Partea I. Descrierea imobilului

TEREN Intravilan

Adresa: Loc. Valea Mare Pravat, Jud. Arges

Nr. Crt	Nr cadastral Nr. topografic	Suprafața* (mp)	Observații / Referințe
A1		772	Sector cadastral:23 Teren neimprejmuit;

B. Partea II. Proprietari și acte

Inscrieri privitoare la dreptul de proprietate și alte drepturi reale	Referințe
/	
Act Normativ nr. 7, din 13/03/1996 emis de PARLAMENT (art. 13 alin. 15);	
B1	A1
Inscrierea provizorie, drept de PROPRIETATE, dobandit prin Lege, cota actuala 1/1, cota initiala 1/1 1) COMUNA VALEA MARE PRAVAT, CIF:5010196	

C. Partea III. SARCINI .

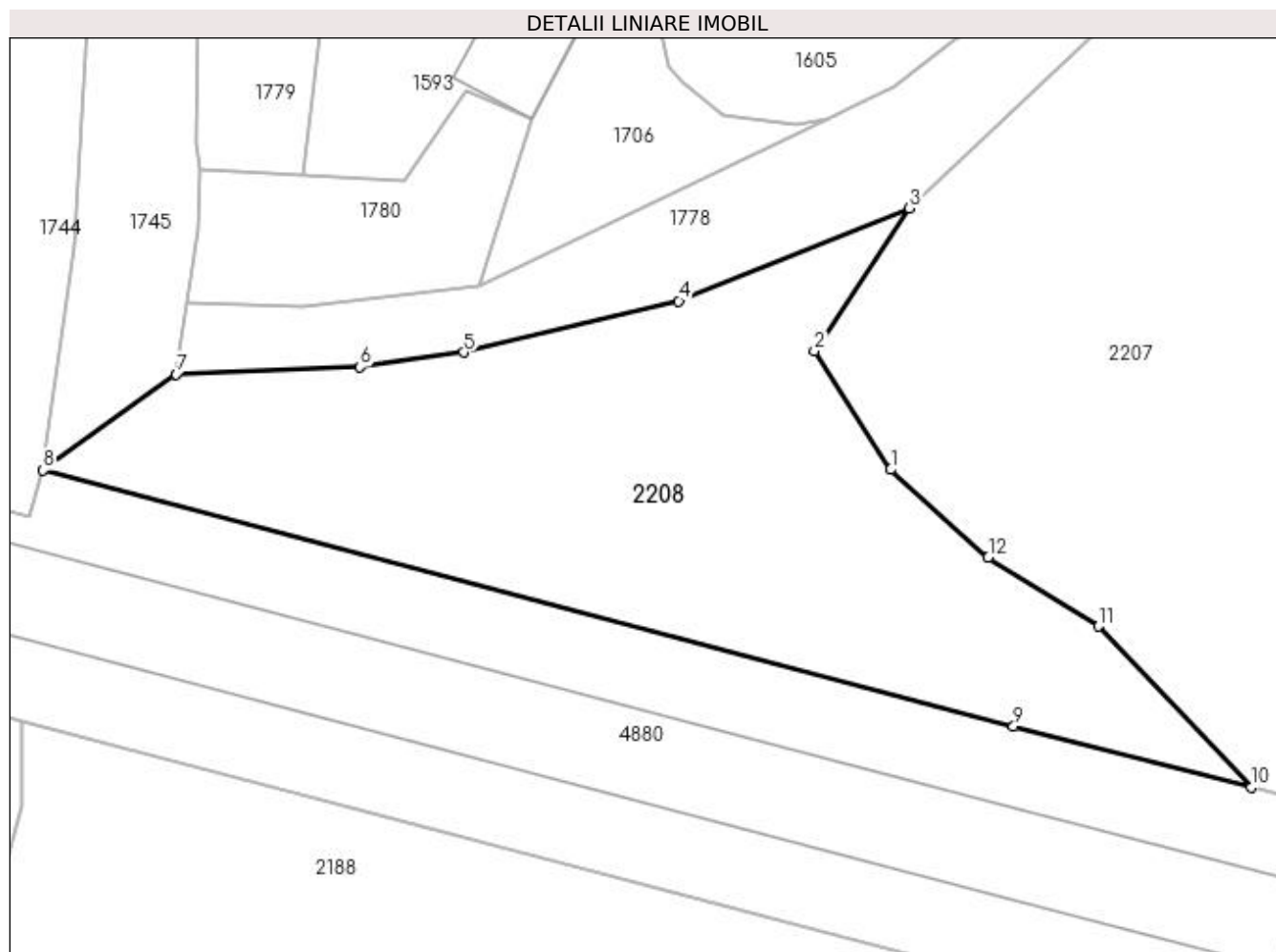
Inscrieri privind dezmembramintele dreptului de proprietate, drepturi reale de garanție și sarcini	Referințe
NU SUNT	

Anexa Nr. 1 La Partea I

Teren

Nr cadastral	Suprafața (mp)*	Observații / Referințe
	772	

* Suprafața este determinată în planul de proiecție Stereo 70.



Date referitoare la teren

Crt	Categorie folosință	Intravilan	Suprafața (mp)	Tarla	Parcelă	Nr. topo	Observații / Referințe
1	pasune	DA	772	13	734	-	

Lungime Segmente

1) Valorile lungimilor segmentelor sunt obținute din proiecție în plan.

Punct început	X / Y	Punct sfârșit	X / Y	Lungime segment (** (m)
1	508.167,006 421.990,702	2	508.162,688 421.997,41	7.978
2	508.162,688 421.997,41	3	508.168,065 422.005,457	9.678
3	508.168,065 422.005,457	4	508.155,015 422.000,221	14.061
4	508.155,015 422.000,221	5	508.142,86 421.997,324	12.495
5	508.142,86 421.997,324	6	508.136,996 421.996,496	5.922

Punct început	X / Y	Punct sfârșit	X / Y	Lungime segment (** (m)
6	508.136,996 421.996,496	7	508.126,611 421.996,076	10.393
7	508.126,611 421.996,076	8	508.119,091 421.990,655	9.27
8	508.119,091 421.990,655	9	508.173,939 421.976,208	56.719
9	508.173,939 421.976,208	10	508.187,37 421.972,737	13.872
10	508.187,37 421.972,737	11	508.178,752 421.981,849	12.542
11	508.178,752 421.981,849	12	508.172,513 421.985,737	7.351
12	508.172,513 421.985,737	1	508.167,006 421.990,702	7.415

** Lungimile segmentelor sunt determinate în planul de proiecție Stereo 70 și sunt rotunjite la 1 milimetru.

*** Distanța dintre puncte este formată din segmente cumulate ce sunt mai mici decât valoarea 1 milimetru.

**DATE DESPRE IMOBILUL NR. 2209**

Oficiul de Cadastru și Publicitate Imobiliară ARGES
Biroul de Cadastru și Publicitate Imobiliară Campulung

A. Partea I. Descrierea imobilului

TEREN Intravilan

Adresa: Loc. Valea Mare Pravat, Jud. Arges

Nr. Crt	Nr cadastral Nr. topografic	Suprafața* (mp)	Observații / Referințe
A1		454	Sector cadastral:23 Teren neimprejmuit;

B. Partea II. Proprietari și acte

Inscrieri privitoare la dreptul de proprietate și alte drepturi reale	Referințe
/	
Act Normativ nr. 7, din 13/03/1996 emis de PARLAMENT (art. 13 alin. 15);	
B1	A1
Inscrierea provizorie, drept de PROPRIETATE, dobandit prin Lege, cota actuala 1/1, cota initiala 1/1 1) COMUNA VALEA MARE PRAVAT, CIF:5010196	

C. Partea III. SARCINI .

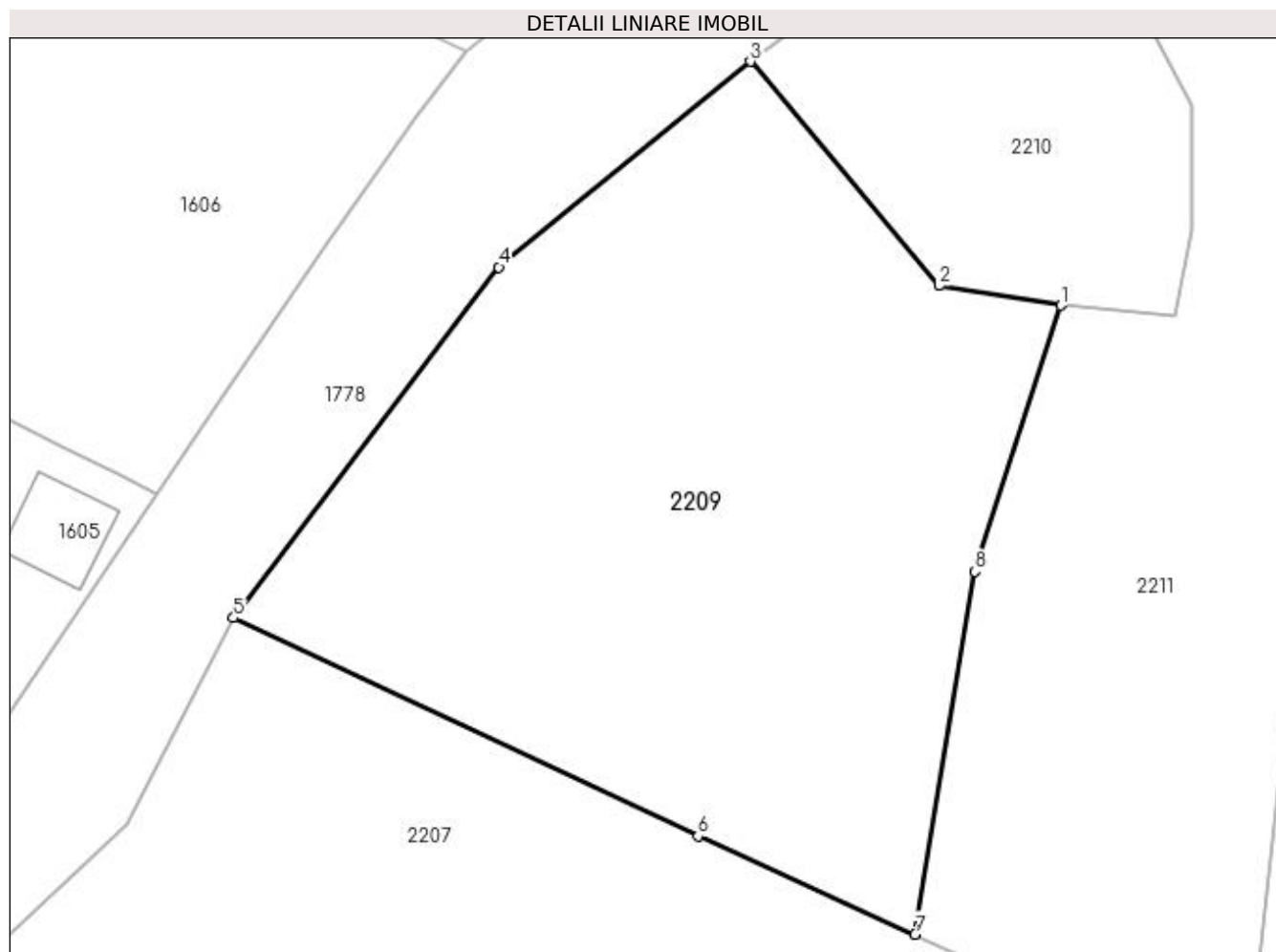
Inscrieri privind dezmembramintele dreptului de proprietate, drepturi reale de garanție și sarcini	Referințe
NU SUNT	

Anexa Nr. 1 La Partea I

Teren

Nr cadastral	Suprafața (mp)*	Observații / Referințe
	454	

* Suprafața este determinată în planul de proiecție Stereo 70.



Date referitoare la teren

Crt	Categorie folosință	Intra vilan	Suprafața (mp)	Tarla	Parcelă	Nr. topo	Observații / Referințe
1	faneata	DA	454	13	775,776	-	

Lungime Segmente

1) Valorile lungimilor segmentelor sunt obținute din proiecție în plan.

Punct început	X / Y	Punct sfârșit	X / Y	Lungime segment (** (m)
1	508.211,233 422.033,668	2	508.207,051 422.034,351	4.237
2	508.207,051 422.034,351	3	508.200,577 422.042,045	10.055
3	508.200,577 422.042,045	4	508.191,94 422.034,986	11.155
4	508.191,94 422.034,986	5	508.182,833 422.022,948	15.095
5	508.182,833 422.022,948	6	508.198,781 422.015,462	17.618

Punct început	X / Y	Punct sfârșit	X / Y	Lungime segment (** (m)
6	508.198,781 422.015,462	7	508.206,231 422.012,088	8.178
7	508.206,231 422.012,088	8	508.208,291 422.024,546	12.627
8	508.208,291 422.024,546	1	508.211,233 422.033,668	9.585

** Lungimile segmentelor sunt determinate în planul de proiecție Stereo 70 și sunt rotunjite la 1 milimetru.

*** Distanța dintre puncte este formată din segmente cumulate ce sunt mai mici decât valoarea 1 milimetru.

**DATE DESPRE IMOBILUL NR. 2210**

Oficiul de Cadastru și Publicitate Imobiliară ARGES
Biroul de Cadastru și Publicitate Imobiliară Campulung

A. Partea I. Descrierea imobilului

TEREN Intravilan

Adresa: Loc. Namaesti, Jud. Arges

Nr. Crt	Nr cadastral Nr. topografic	Suprafața* (mp)	Observații / Referințe
A1		152	Sector cadastral:23 Teren neimprejmuit;

B. Partea II. Proprietari și acte

Inscrieri privitoare la dreptul de proprietate și alte drepturi reale		Referințe
/		
Act Normativ nr. 7, din 13/03/1996 emis de PARLAMENT (art. 13 alin. 15);		
B1	Inscrierea provizorie, drept de PROPRIETATE, dobandit prin Lege, cota actuala 1/1, cota initiala 1/1 1) COMUNA VALEA MARE PRAVAT, CIF:5010196	A1

C. Partea III. SARCINI .

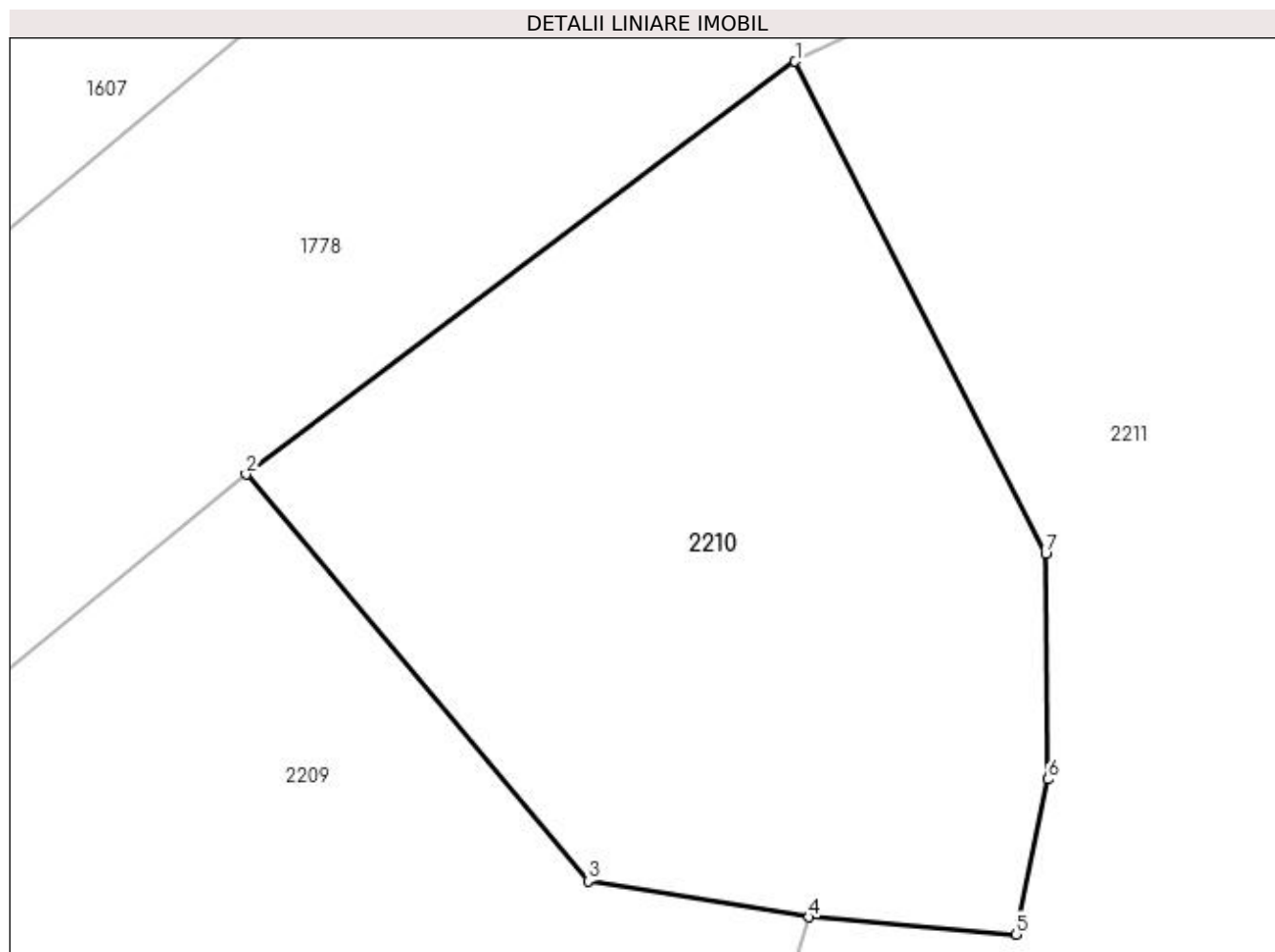
Inscrieri privind dezmembramintele dreptului de proprietate, drepturi reale de garanție și sarcini	Referințe
NU SUNT	

Anexa Nr. 1 La Partea I

Teren

Nr cadastral	Suprafața (mp)*	Observații / Referințe
	152	

* Suprafața este determinată în planul de proiecție Stereo 70.



Date referitoare la teren

Crt	Categorie folosință	Intravilan	Suprafața (mp)	Tarla	Parcelă	Nr. topo	Observații / Referințe
1	curți constructii	DA	152	13	775,776	-	

Lungime Segmente

1) Valorile lungimilor segmentelor sunt obținute din proiecție în plan.

Punct început	X / Y	Punct sfârșit	X / Y	Lungime segment (** (m)
1	508.210,968 422.049,852	2	508.200,577 422.042,045	12.997
2	508.200,577 422.042,045	3	508.207,051 422.034,351	10.055
3	508.207,051 422.034,351	4	508.211,233 422.033,668	4.237
4	508.211,233 422.033,668	5	508.215,148 422.033,342	3.929
5	508.215,148 422.033,342	6	508.215,759 422.036,276	2.997

Punct început	X / Y	Punct sfârșit	X / Y	Lungime segment (** (m)
6	508.215,759 422.036,276	7	508.215,709 422.040,545	4.269
7	508.215,709 422.040,545	1	508.210,968 422.049,852	10.445

** Lungimile segmentelor sunt determinate în planul de proiecție Stereo 70 și sunt rotunjite la 1 milimetru.

*** Distanța dintre puncte este formată din segmente cumulate ce sunt mai mici decât valoarea 1 milimetru.

**DATE DESPRE IMOBILUL NR. 2211**

Oficiul de Cadastru și Publicitate Imobiliară ARGES
Biroul de Cadastru și Publicitate Imobiliară Campulung

A. Partea I. Descrierea imobilului

TEREN Intravilan

Adresa: Loc. Valea Mare Pravat, Jud. Arges

Nr. Crt	Nr cadastral Nr. topografic	Suprafața* (mp)	Observații / Referințe
A1		690	Sector cadastral:23 Teren neimprejmuit;

B. Partea II. Proprietari și acte

Inscrieri privitoare la dreptul de proprietate și alte drepturi reale	Referințe
/	
Act Normativ nr. 7, din 13/03/1996 emis de PARLAMENT (art. 13 alin. 15);	
B1	A1
Inscrierea provizorie, drept de PROPRIETATE, dobandit prin Lege, cota actuala 1/1, cota initiala 1/1 1) COMUNA VALEA MARE PRAVAT, CIF:5010196	

C. Partea III. SARCINI .

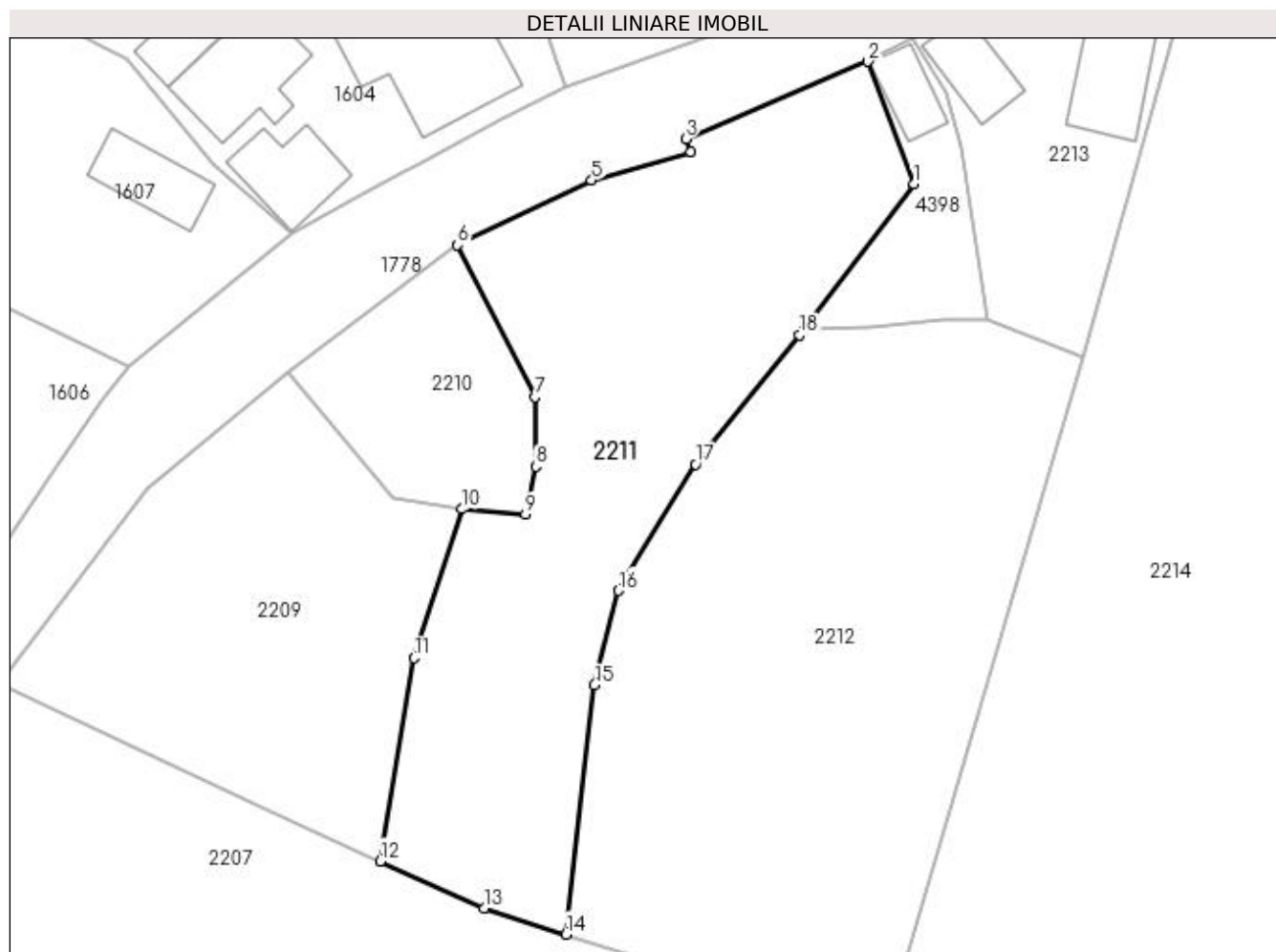
Inscrieri privind dezmembramintele dreptului de proprietate, drepturi reale de garanție și sarcini	Referințe
NU SUNT	

Anexa Nr. 1 La Partea I

Teren

Nr cadastral	Suprafața (mp)*	Observații / Referințe
	690	

* Suprafața este determinată în planul de proiecție Stereo 70.



Date referitoare la teren

Crt	Categorie folosință	Intra vilan	Suprafața (mp)	Tarla	Parcelă	Nr. topo	Observații / Referințe
1	curți constructii	DA	690	13	775-777	-	

Lungime Segmente

1) Valorile lungimilor segmentelor sunt obținute din proiecție în plan.

Punct început	X / Y	Punct sfârșit	X / Y	Lungime segment (** (m)
1	508.238,966 422.053,623	2	508.236,131 422.061,113	8.009
2	508.236,131 422.061,113	3	508.224,964 422.056,358	12.137
3	508.224,964 422.056,358	4	508.225,289 422.055,568	0.854
4	508.225,289 422.055,568	5	508.219,205 422.053,82	6.33
5	508.219,205 422.053,82	6	508.210,968 422.049,852	9.143

Punct început	X / Y	Punct sfârșit	X / Y	Lungime segment (** (m)
6	508.210,968 422.049,852	7	508.215,709 422.040,545	10.445
7	508.215,709 422.040,545	8	508.215,759 422.036,276	4.269
8	508.215,759 422.036,276	9	508.215,148 422.033,342	2.997
9	508.215,148 422.033,342	10	508.211,233 422.033,668	3.929
10	508.211,233 422.033,668	11	508.208,291 422.024,546	9.585
11	508.208,291 422.024,546	12	508.206,231 422.012,088	12.627
12	508.206,231 422.012,088	13	508.212,595 422.009,206	6.986
13	508.212,595 422.009,206	14	508.217,627 422.007,602	5.281
14	508.217,627 422.007,602	15	508.219,372 422.022,877	15.374
15	508.219,372 422.022,877	16	508.220,859 422.028,678	5.989
16	508.220,859 422.028,678	17	508.225,567 422.036,425	9.065
17	508.225,567 422.036,425	18	508.231,944 422.044,338	10.163
18	508.231,944 422.044,338	19	508.232,226 422.044,71	0.467
19	508.232,226 422.044,71	1	508.238,966 422.053,623	11.174

** Lungimile segmentelor sunt determinate în planul de proiecție Stereo 70 și sunt rotunjite la 1 milimetru.

*** Distanța dintre puncte este formată din segmente cumulate ce sunt mai mici decât valoarea 1 milimetru.

**DATE DESPRE IMOBILUL NR. 2212**

Oficiul de Cadastru și Publicitate Imobiliară ARGES
Biroul de Cadastru și Publicitate Imobiliară Campulung

A. Partea I. Descrierea imobilului

TEREN Intravilan

Adresa: Loc. Valea Mare Pravat, Jud. Arges

Nr. Crt	Nr cadastral Nr. topografic	Suprafața* (mp)	Observații / Referințe
A1		878	Sector cadastral:23 Teren neimprejmuit;

B. Partea II. Proprietari și acte

Inscrieri privitoare la dreptul de proprietate și alte drepturi reale	Referințe
/	
Act Normativ nr. 7, din 13/03/1996 emis de PARLAMENT (art. 13 alin. 15);	
B1	A1
Inscrierea provizorie, drept de PROPRIETATE, dobandit prin Lege, cota actuala 1/1, cota initiala 1/1 1) COMUNA VALEA MARE PRAVAT, CIF:5010196	

C. Partea III. SARCINI .

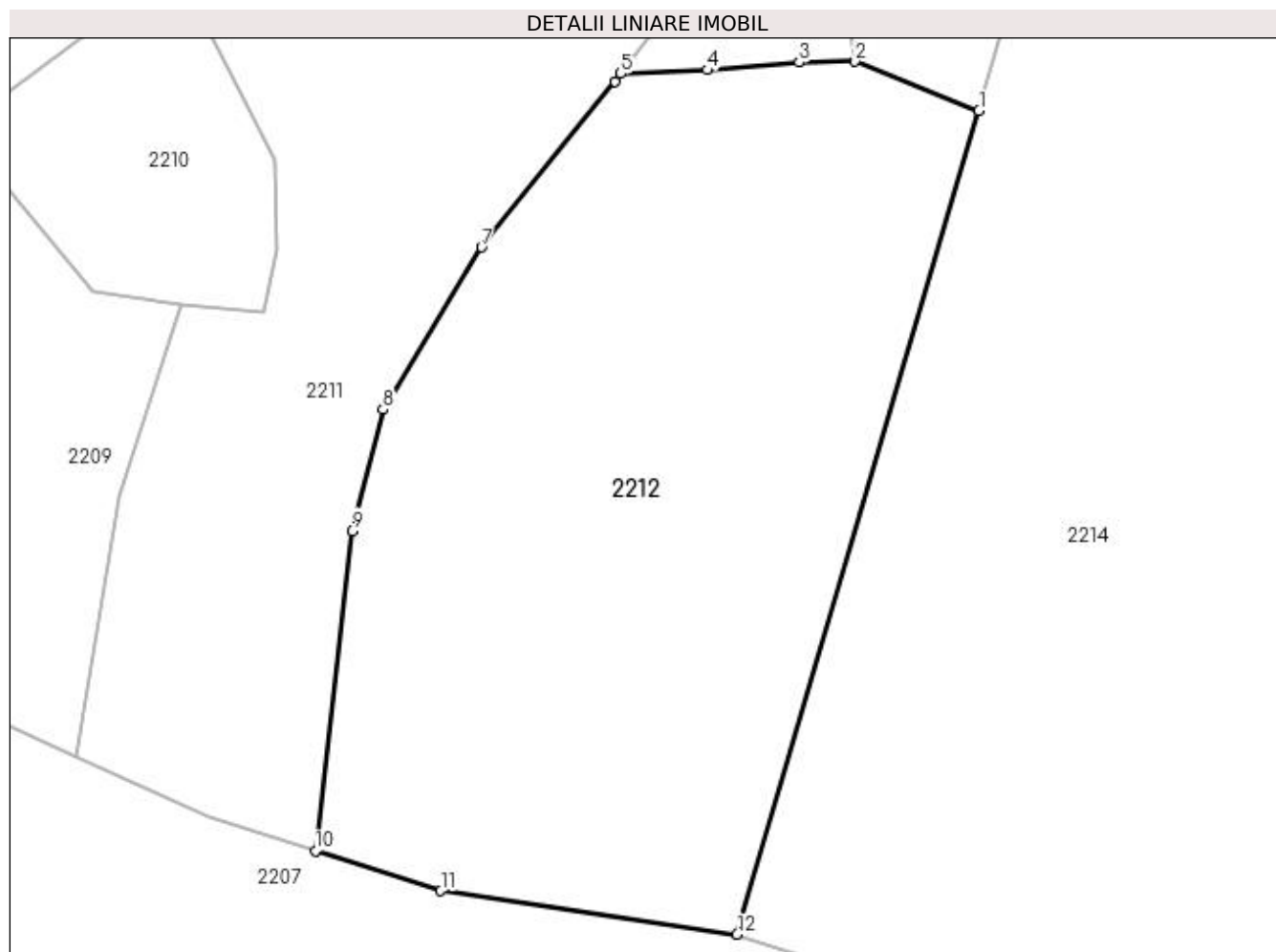
Inscrieri privind dezmembramintele dreptului de proprietate, drepturi reale de garanție și sarcini	Referințe
NU SUNT	

Anexa Nr. 1 La Partea I

Teren

Nr cadastral	Suprafața (mp)*	Observații / Referințe
	878	

* Suprafața este determinată în planul de proiecție Stereo 70.



Date referitoare la teren

Crt	Categorie folosință	Intra vilan	Suprafața (mp)	Tarla	Parcelă	Nr. topo	Observații / Referințe
1	faneata	DA	878	13	775	-	

Lungime Segmente

1) Valorile lungimilor segmentelor sunt obținute din proiecție în plan.

Punct început	X / Y	Punct sfârșit	X / Y	Lungime segment (** (m)
1	508.249,334 422.042,956	2	508.243,423 422.045,293	6.356
2	508.243,423 422.045,293	3	508.240,738 422.045,254	2.685
3	508.240,738 422.045,254	4	508.236,349 422.044,883	4.405
4	508.236,349 422.044,883	5	508.232,226 422.044,71	4.127
5	508.232,226 422.044,71	6	508.231,944 422.044,338	0.467

Punct început	X / Y	Punct sfârșit	X / Y	Lungime segment (** (m)
6	508.231,944 422.044,338	7	508.225,567 422.036,425	10.163
7	508.225,567 422.036,425	8	508.220,859 422.028,678	9.065
8	508.220,859 422.028,678	9	508.219,372 422.022,877	5.989
9	508.219,372 422.022,877	10	508.217,627 422.007,602	15.374
10	508.217,627 422.007,602	11	508.223,625 422.005,69	6.295
11	508.223,625 422.005,69	12	508.237,771 422.003,615	14.297
12	508.237,771 422.003,615	1	508.249,334 422.042,956	41.005

** Lungimile segmentelor sunt determinate în planul de proiecție Stereo 70 și sunt rotunjite la 1 milimetru.

*** Distanța dintre puncte este formată din segmente cumulate ce sunt mai mici decât valoarea 1 milimetru.

**DATE DESPRE IMOBILUL NR. 2213**

Oficiul de Cadastru și Publicitate Imobiliară ARGES
Biroul de Cadastru și Publicitate Imobiliară Campulung

A. Partea I. Descrierea imobilului

TEREN Intravilan

Adresa: Loc. Valea Mare Pravat, Jud. Arges

Nr. Crt	Nr cadastral Nr. topografic	Suprafața* (mp)	Observații / Referințe
A1		248	Sector cadastral:23 Teren imprejmuit;

Construcții

Crt	Nr cadastral Nr. topografic	Adresa	Observații / Referințe
A1.1		Loc. Valea Mare Pravat, Jud. Arges	Nr. niveluri:1; S. construita la sol:46 mp; S. construita desfasurata:46 mp;
A1.2		Loc. Valea Mare Pravat, Jud. Arges	Nr. niveluri:1; S. construita la sol:20 mp; S. construita desfasurata:20 mp;

B. Partea II. Proprietari și acte

Inscrieri privitoare la dreptul de proprietate și alte drepturi reale		Referințe
/		
Act Normativ nr. 7, din 13/03/1996 emis de PARLAMENT (art. 13 alin. 15);		
B1	Inscrierea provizorie, drept de PROPRIETATE, dobandit prin Lege, cota actuala 1/1, cota initiala 1/1 1) COMUNA VALEA MARE PRAVĂȚ , CIF:5010196	A1
Act Normativ nr. 7, din 13/03/1996 emis de PARLAMENT (art. 12 alin. 16);		
B3	Intabulare, drept de PROPRIETATE, dobandit prin Construire, cota actuala 1/1, cota initiala 1/1 1) BUGEANU CONSTANTIN , lipsă CNP	A1.1, A1.2

C. Partea III. SARCINI .

Inscrieri privind dezmembramintele dreptului de proprietate, drepturi reale de garanție și sarcini	Referințe
NU SUNT	

Anexa Nr. 1 La Partea I

Teren

Nr cadastral	Suprafața (mp)*	Observații / Referințe
	248	

* Suprafața este determinată în planul de proiecție Stereo 70.



Date referitoare la teren

Crt	Categorie folosință	Intra vilan	Suprafața (mp)	Tarla	Parcelă	Nr. topo	Observații / Referințe
1	curți constructii	DA	248	13	775,778	-	

Date referitoare la construcții

Crt	Număr	Destinație construcție	Supraf. (mp)	Situație juridică	Observații / Referințe
A1.1		constructii anexa	46	Cu acte	Nr. niveluri:1; S. construita la sol:46 mp; S. construita desfasurata:46 mp;
A1.2		constructii anexa	20	Cu acte	Nr. niveluri:1; S. construita la sol:20 mp; S. construita desfasurata:20 mp;

Lungime Segmente

1) Valorile lungimilor segmentelor sunt obținute din proiecție în plan.

Punct început	X / Y	Punct sfârșit	X / Y	Lungime segment (** (m)
1	508.256,03 422.067,143	2	508.249,474 422.067,75	6.584
2	508.249,474 422.067,75	3	508.246,893 422.066,739	2.772
3	508.246,893 422.066,739	4	508.242,241 422.064,419	5.198

Punct început	X / Y	Punct sfârșit	X / Y	Lungime segment (** (m)
4	508.242,241 422.064,419	5	508.238,904 422.062,588	3.806
5	508.238,904 422.062,588	6	508.240,95 422.059,194	3.963
6	508.240,95 422.059,194	7	508.241,823 422.055,847	3.459
7	508.241,823 422.055,847	8	508.243,423 422.045,293	10.675
8	508.243,423 422.045,293	9	508.249,334 422.042,956	6.356
9	508.249,334 422.042,956	1	508.256,03 422.067,143	25.097

** Lungimile segmentelor sunt determinate în planul de proiecție Stereo 70 și sunt rotunjite la 1 milimetru.

*** Distanța dintre puncte este formată din segmente cumulate ce sunt mai mici decât valoarea 1 milimetru.

**DATE DESPRE IMOBILUL NR. 2214**

Oficiul de Cadastru și Publicitate Imobiliară ARGES
 Biroul de Cadastru și Publicitate Imobiliară Campulung

A. Partea I. Descrierea imobilului

TEREN Necunoscut

Adresa: Loc. Valea Mare Pravat, Jud. Arges

Nr. Crt	Nr cadastral Nr. topografic	Suprafața* (mp)	Observații / Referințe
A1		Din acte: 8.500 Masurata: 7.508	Sector cadastral:23 Teren imprejmuit;

B. Partea II. Proprietari și acte

Inscrieri privitoare la dreptul de proprietate și alte drepturi reale		Referințe
/		
Act Administrativ nr. 29378, din 24/11/1993 emis de CJPSDPAT ARGES;		
B1	Intabulare, drept de PROPRIETATE, dobandit prin Reconstituire, cota actuala 1/1, cota initiala 1/1 1) MANOLE NICOLAE, lipsă CNP	A1

C. Partea III. SARCINI .

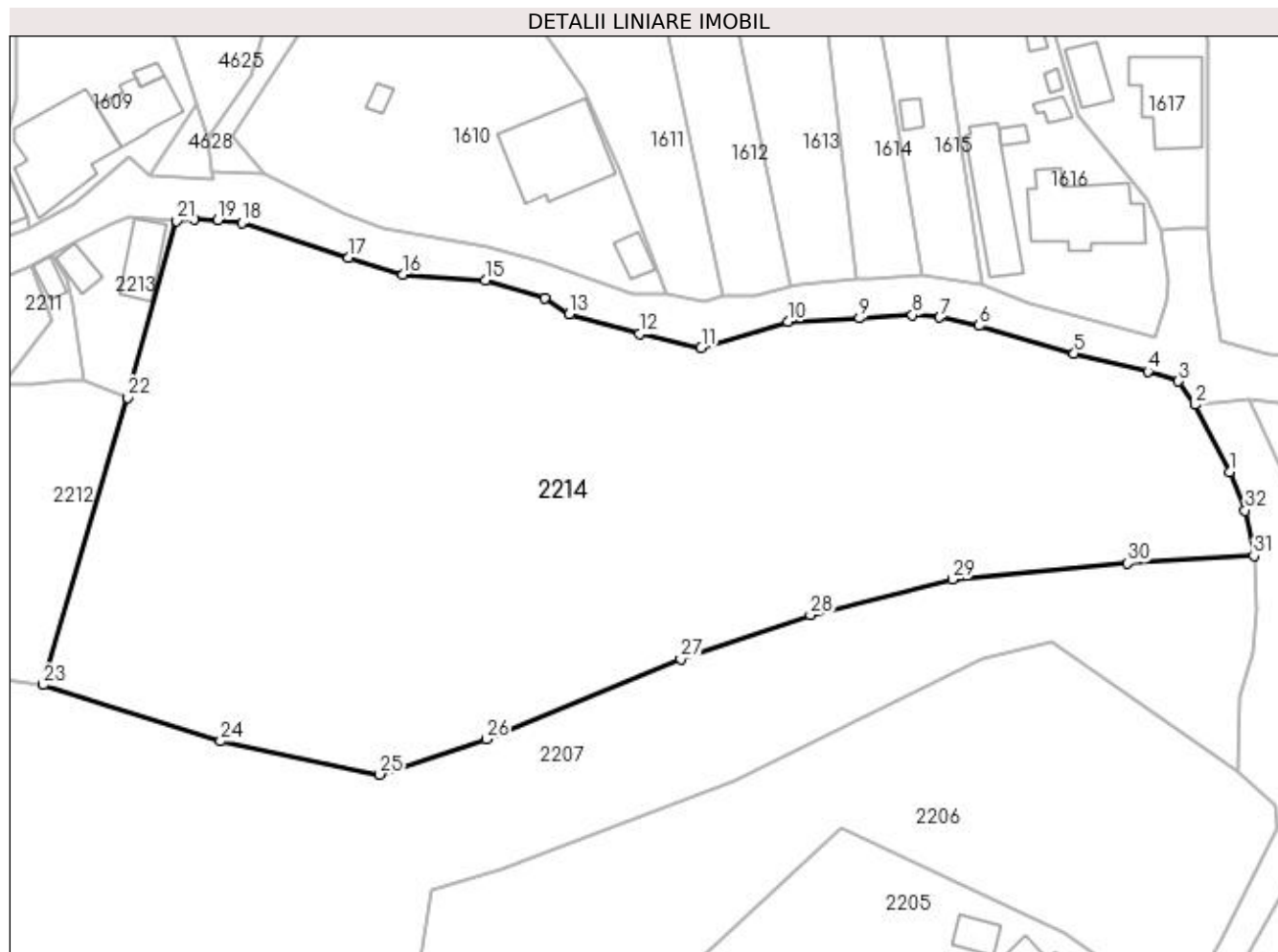
Inscrieri privind dezmembramintele dreptului de proprietate, drepturi reale de garanție și sarcini	Referințe
NU SUNT	

Anexa Nr. 1 La Partea I

Teren

Nr cadastral	Suprafața (mp)*	Observații / Referințe
	Din acte: 8.500 Masurata: 7.508	

* Suprafața este determinată în planul de proiecție Stereo 70.



Date referitoare la teren

Crt	Categorie folosință	Intravilan	Suprafața (mp)	Tarla	Parcelă	Nr. topo	Observații / Referințe
1	faneata	DA	4.371	13	774	-	
2	livada	NU	3.137	13	774	-	

Lungime Segmente

1) Valorile lungimilor segmentelor sunt obținute din proiecție în plan.

Punct început	X / Y	Punct sfârșit	X / Y	Lungime segment (** (m)	Punct început	X / Y	Punct sfârșit	X / Y	Lungime segment (** (m)
1	508.400,191 422.032,784	2	508.395,45 422.041,977	10.344	2	508.395,45 422.041,977	3	508.393,213 422.045,177	3.904
3	508.393,213 422.045,177	4	508.389,008 422.046,548	4.423	4	508.389,008 422.046,548	5	508.378,949 422.048,988	10.351
5	508.378,949 422.048,988	6	508.365,915 422.052,793	13.578	6	508.365,915 422.052,793	7	508.360,543 422.053,946	5.494
7	508.360,543 422.053,946	8	508.356,76 422.054,264	3.796	8	508.356,76 422.054,264	9	508.349,508 422.053,804	7.267

Punct început	X / Y	Punct sfârșit	X / Y	Lungime segment (** (m))
9	508.349,508 422.053,804	10	508.339,732 422.053,323	9.788
11	508.327,864 422.049,768	12	508.319,385 422.051,651	8.686
13	508.309,778 422.054,359	14	508.306,397 422.056,596	4.054
15	508.298,294 422.059,008	16	508.287,033 422.059,793	11.288
17	508.279,583 422.062,085	18	508.264,948 422.066,841	15.388
19	508.261,664 422.067,237	20	508.258,387 422.067,307	3.278
21	508.256,03 422.067,143	22	508.249,334 422.042,956	25.097
23	508.237,771 422.003,615	24	508.262,039 421.995,903	25.464
25	508.283,846 421.991,369	26	508.298,435 421.996,226	15.376
27	508.325,082 422.007,193	28	508.342,812 422.013,192	18.717
29	508.362,26 422.018,072	30	508.386,255 422.020,26	24.095
31	508.403,554 422.021,303	32	508.402,352 422.027,516	6.328

Punct început	X / Y	Punct sfârșit	X / Y	Lungime segment (** (m))
10	508.339,732 422.053,323	11	508.327,864 422.049,768	12.389
12	508.319,385 422.051,651	13	508.309,778 422.054,359	9.981
14	508.306,397 422.056,596	15	508.298,294 422.059,008	8.454
16	508.287,033 422.059,793	17	508.279,583 422.062,085	7.795
18	508.264,948 422.066,841	19	508.261,664 422.067,237	3.308
20	508.258,387 422.067,307	21	508.256,03 422.067,143	2.363
22	508.249,334 422.042,956	23	508.237,771 422.003,615	41.005
24	508.262,039 421.995,903	25	508.283,846 421.991,369	22.273
26	508.298,435 421.996,226	27	508.325,082 422.007,193	28.816
28	508.342,812 422.013,192	29	508.362,26 422.018,072	20.051
30	508.386,255 422.020,26	31	508.403,554 422.021,303	17.33
32	508.402,352 422.027,516	1	508.400,191 422.032,784	5.694

** Lungimile segmentelor sunt determinate în planul de proiecție Stereo 70 și sunt rotunjite la 1 milimetru.

*** Distanța dintre puncte este formată din segmente cumulate ce sunt mai mici decât valoarea 1 milimetru.

**DATE DESPRE IMOBILUL NR. 2215**

Oficiul de Cadastru și Publicitate Imobiliară ARGES
Biroul de Cadastru și Publicitate Imobiliară Campulung

A. Partea I. Descrierea imobilului

TEREN Intravilan

Nr. CF vechi:939
Nr. cadastral vechi:1125

Adresa: Loc. Valea Mare Pravat, Str Valea Foi, Nr. 280, Jud. Arges

Nr. Crt	Nr cadastral Nr. topografic	Suprafata* (mp)	Observatii / Referinte
A1	80018	1.722	Sector cadastral:23 Teren neimprejmit;

B. Partea II. Proprietari și acte

Inscrieri privitoare la dreptul de proprietate și alte drepturi reale		Referințe
15777 / 11/11/2015		
Act Notarial nr. 945, din 10/11/2015 emis de IONESCU IULIA;		
B2	Intabulare, drept de PROPRIETATE, dobandit prin Conventie, cota actuala 1/1, cota initiala 1/1 1) IGNAT-OLARIU ADRIANA , necasatorita	A1
/		
Act Normativ nr. 17, din 07/03/2014 emis de Parlamentul Romaniei;		
B3	Imobil aflat sub incidenta art.3 alin.(1) din Legea 17/2014	A1

C. Partea III. SARCINI .

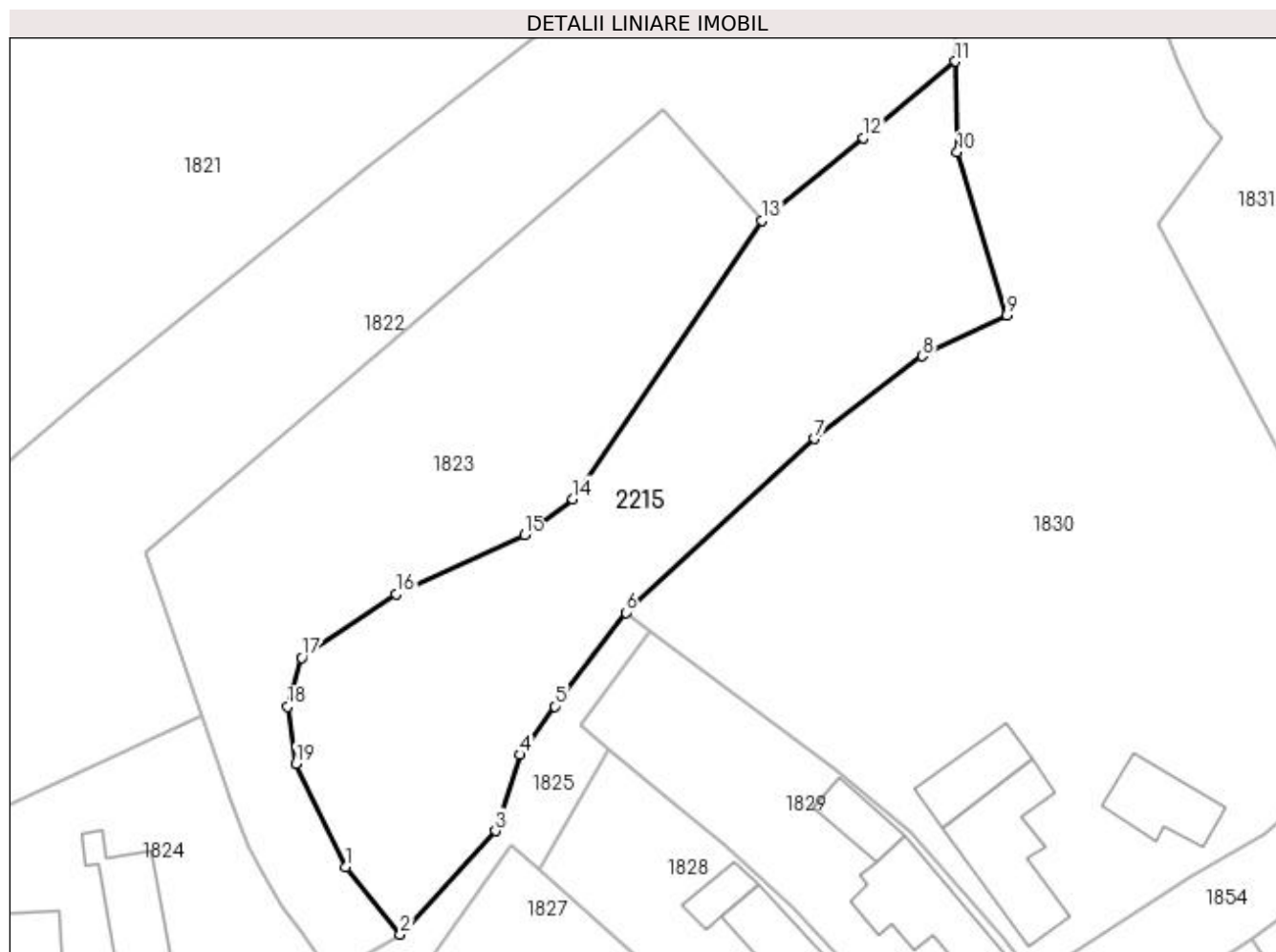
Inscrieri privind dezmembramintele dreptului de proprietate, drepturi reale de garanție și sarcini	Referințe
NU SUNT	

Anexa Nr. 1 La Partea I

Teren

Nr cadastral	Suprafața (mp)*	Observații / Referințe
80018	1.722	

* Suprafața este determinată în planul de proiecție Stereo 70.



Date referitoare la teren

Crt	Categorie folosință	Intra vilan	Suprafața (mp)	Tarla	Parcelă	Nr. topo	Observații / Referințe
1	faneata	DA	1.722	1	67,83,87	-	

Lungime Segmente

1) Valorile lungimilor segmentelor sunt obținute din proiecție în plan.

Punct început	X / Y	Punct sfârșit	X / Y	Lungime segment (** (m)
1	506.618,378 421.805,449	2	506.623,948 421.798,652	8.788
2	506.623,948 421.798,652	3	506.633,573 421.809,092	14.2
3	506.633,573 421.809,092	4	506.636,084 421.816,775	8.083
4	506.636,084 421.816,775	5	506.639,529 421.821,692	6.004
5	506.639,529 421.821,692	6	506.646,708 421.831,16	11.882

Punct început	X / Y	Punct sfârșit	X / Y	Lungime segment (** (m)
6	506.646,708 421.831,16	7	506.665,828 421.848,707	25.951
7	506.665,828 421.848,707	8	506.676,69 421.857,049	13.696
8	506.676,69 421.857,049	9	506.685,206 421.861,163	9.458
9	506.685,206 421.861,163	10	506.680,206 421.877,651	17.229
10	506.680,206 421.877,651	11	506.680,039 421.886,803	9.154
11	506.680,039 421.886,803	12	506.670,729 421.879,111	12.077
12	506.670,729 421.879,111	13	506.660,47 421.870,741	13.24
13	506.660,47 421.870,741	14	506.641,38 421.842,627	33.983
14	506.641,38 421.842,627	15	506.636,485 421.839,011	6.086
15	506.636,485 421.839,011	16	506.623,512 421.833,019	14.29
16	506.623,512 421.833,019	17	506.613,957 421.826,618	11.501
17	506.613,957 421.826,618	18	506.612,543 421.821,628	5.186
18	506.612,543 421.821,628	19	506.613,409 421.815,894	5.799
19	506.613,409 421.815,894	1	506.618,378 421.805,449	11.567

** Lungimile segmentelor sunt determinate în planul de proiecție Stereo 70 și sunt rotunjite la 1 milimetru.

*** Distanța dintre puncte este formată din segmente cumulate ce sunt mai mici decât valoarea 1 milimetru.

**DATE DESPRE IMOBILUL NR. 2216**

Oficiul de Cadastru și Publicitate Imobiliară ARGES
Biroul de Cadastru și Publicitate Imobiliară Campulung

A. Partea I. Descrierea imobilului

TEREN Intravilan

Adresa: Loc. Valea Mare Pravat, Str Brasovului, Nr. 221, Jud. Arges

Nr. Crt	Nr cadastral Nr. topografic	Suprafața* (mp)	Observații / Referințe
A1		Din acte: 1.000 Masurata: 927	Sector cadastral:23 Teren imprejmuit;

Construcții

Crt	Nr cadastral Nr. topografic	Adresa	Observații / Referințe
A1.1		Loc. Valea Mare Pravat, Str Brasovului, Nr. 221, Jud. Arges	Nr. niveluri:1; S. construita la sol:117 mp; S. construita desfasurata:117 mp;
A1.2		Loc. Valea Mare Pravat, Str Brasovului, Nr. 221, Jud. Arges	Nr. niveluri:1; S. construita la sol:128 mp; S. construita desfasurata:128 mp;

B. Partea II. Proprietari și acte

Inscrieri privitoare la dreptul de proprietate și alte drepturi reale		Referințe
/		
Act Administrativ nr. 9780, din 20/05/1993 emis de CJPSDPAT ARGES;		
B1	Intabulare, drept de PROPRIETATE, dobandit prin Reconstituire, cota actuala 1/1, cota initiala 1/1 1) AVRAM ION, lipsă CNP	A1
Act Normativ nr. 7, din 13/03/1996 emis de PARLAMENT (art. 12 alin. 16);		
B2	Intabulare, drept de PROPRIETATE, dobandit prin Construire, cota actuala 1/1, cota initiala 1/1 1) AVRAM ION, lipsă CNP	A1.1, A1.2

C. Partea III. SARCINI .

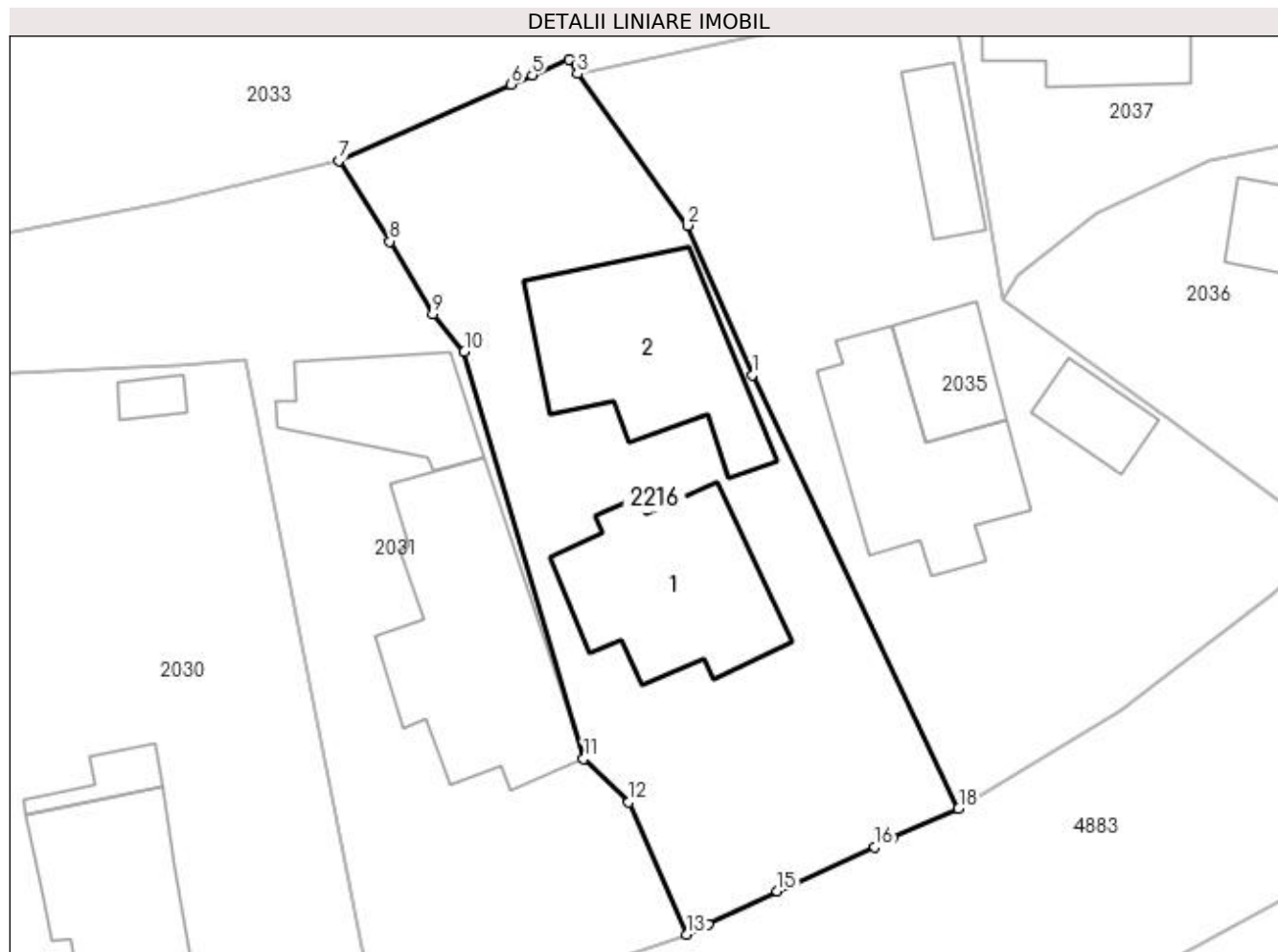
Inscrieri privind dezmembramintele dreptului de proprietate, drepturi reale de garanție și sarcini	Referințe
NU SUNT	

Anexa Nr. 1 La Partea I

Teren

Nr cadastral	Suprafața (mp)*	Observații / Referințe
	Din acte: 1.000 Masurata: 927	

* Suprafața este determinată în planul de proiecție Stereo 70.



Date referitoare la teren

Crt	Categorie folosință	Intra vilan	Suprafața (mp)	Tarla	Parcelă	Nr. topo	Observații / Referințe
1	curți constructii	DA	927	8	472-474	-	

Date referitoare la construcții

Crt	Număr	Destinație construcție	Supraf. (mp)	Situație juridică	Observații / Referințe
A1.1		construcții de locuințe	117	Cu acte	Nr. niveluri:1; S. construita la sol:117 mp; S. construita desfasurata:117 mp;
A1.2		construcții de locuințe	128	Cu acte	Nr. niveluri:1; S. construita la sol:128 mp; S. construita desfasurata:128 mp;

Lungime Segmente

1) Valorile lungimilor segmentelor sunt obținute din proiecție în plan.

Punct început	X / Y	Punct sfârșit	X / Y	Lungime segment (** (m)
1	507.212,529 421.373,34	2	507.208,503 421.382,682	10.173
2	507.208,503 421.382,682	3	507.201,6 421.392,162	11.727

Punct început	X / Y	Punct sfârșit	X / Y	Lungime segment (** (m)
3	507.201,6 421.392,162	4	507.201,07 421.393,039	1.025
4	507.201,07 421.393,039	5	507.198,78 421.392,087	2.48
5	507.198,78 421.392,087	6	507.197,475 421.391,502	1.43
6	507.197,475 421.391,502	7	507.186,687 421.386,725	11.798
7	507.186,687 421.386,725	8	507.189,889 421.381,688	5.969
8	507.189,889 421.381,688	9	507.192,555 421.377,145	5.267
9	507.192,555 421.377,145	10	507.194,544 421.374,787	3.085
10	507.194,544 421.374,787	11	507.201,99 421.349,35	26.504
11	507.201,99 421.349,35	12	507.204,814 421.346,642	3.913
12	507.204,814 421.346,642	13	507.208,425 421.338,388	9.009
13	507.208,425 421.338,388	14	507.209,779 421.339,042	1.504
14	507.209,779 421.339,042	15	507.214,09 421.341,099	4.777
15	507.214,09 421.341,099	16	507.220,194 421.343,839	6.691
16	507.220,194 421.343,839	17	507.221,287 421.344,406	1.231
17	507.221,287 421.344,406	18	507.225,43 421.346,254	4.536
18	507.225,43 421.346,254	1	507.212,529 421.373,34	30.001

** Lungimile segmentelor sunt determinate în planul de proiecție Stereo 70 și sunt rotunjite la 1 milimetru.

*** Distanța dintre puncte este formată din segmente cumulate ce sunt mai mici decât valoarea 1 milimetru.

**DATE DESPRE IMOBILUL NR. 2217**

Oficiul de Cadastru și Publicitate Imobiliară ARGES
Biroul de Cadastru și Publicitate Imobiliară Campulung

A. Partea I. Descrierea imobilului

TEREN Intravilan

Adresa: Loc. Valea Mare Pravat, Jud. Arges

Nr. Crt	Nr cadastral Nr. topografic	Suprafața* (mp)	Observații / Referințe
A1		541	Sector cadastral:23 Teren neimprejmit;

B. Partea II. Proprietari și acte

Inscrieri privitoare la dreptul de proprietate și alte drepturi reale		Referințe
/		
Act Normativ nr. 7, din 13/03/1996 emis de PARLAMENT (art. 13 alin. 15);		
B1	Inscrierea provizorie, drept de PROPRIETATE, dobandit prin Lege, cota actuala 1/1, cota initiala 1/1 1) COMUNA VALEA MARE PRAVAT , CIF:5010196	A1
Act Normativ nr. 17, din 07/03/2014 emis de Parlamentul Romaniei;		
B2	Imobil aflat sub incidenta art.3 alin.(1) din Legea 17/2014	A1

C. Partea III. SARCINI .

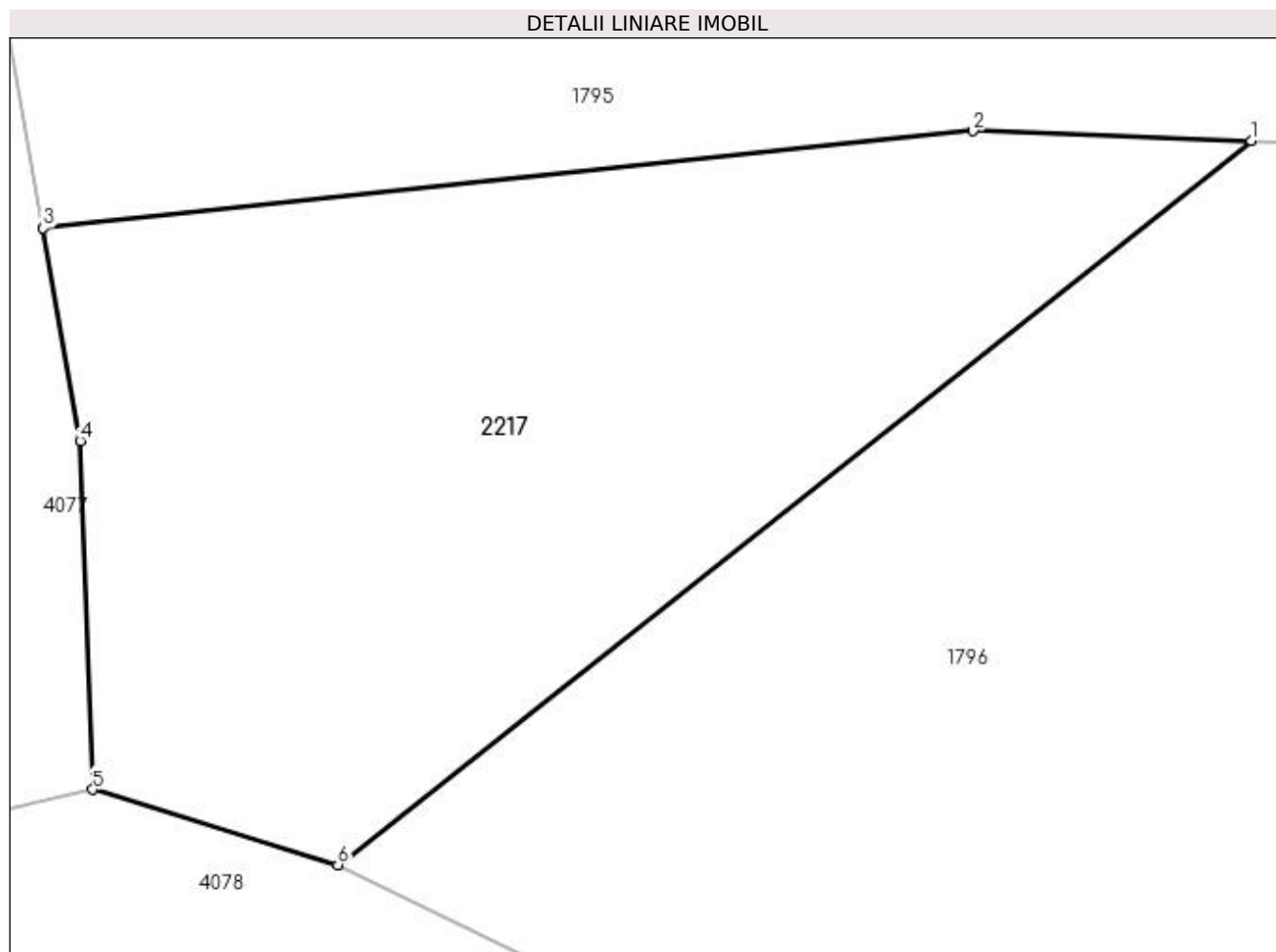
Inscrieri privind dezmembramintele dreptului de proprietate, drepturi reale de garanție și sarcini	Referințe
NU SUNT	

Anexa Nr. 1 La Partea I

Teren

Nr cadastral	Suprafața (mp)*	Observații / Referințe
	541	

* Suprafața este determinată în planul de proiecție Stereo 70.



Date referitoare la teren

Crt	Categorie folosință	Intravilan	Suprafața (mp)	Tarla	Parcelă	Nr. topo	Observații / Referințe
1	faneata	DA	541	1	27,29	-	

Lungime Segmente

1) Valorile lungimilor segmentelor sunt obținute din proiecție în plan.

Punct început	X / Y	Punct sfârșit	X / Y	Lungime segment (** (m)
1	506.456,532 421.856,597	2	506.447,163 421.856,915	9.374
2	506.447,163 421.856,915	3	506.415,843 421.853,647	31.49
3	506.415,843 421.853,647	4	506.417,086 421.846,48	7.274
4	506.417,086 421.846,48	5	506.417,52 421.834,741	11.747
5	506.417,52 421.834,741	6	506.425,767 421.832,212	8.626

Punct început	X / Y	Punct sfârșit	X / Y	Lungime segment (** (m)
6	506.425,767 421.832,212	1	506.456,532 421.856,597	39.257

** Lungimile segmentelor sunt determinate în planul de proiecție Stereo 70 și sunt rotunjite la 1 milimetru.

*** Distanța dintre puncte este formată din segmente cumulate ce sunt mai mici decât valoarea 1 milimetru.

**DATE DESPRE IMOBILUL NR. 2218**

Oficiul de Cadastru și Publicitate Imobiliară ARGES
Biroul de Cadastru și Publicitate Imobiliară Campulung

A. Partea I. Descrierea imobilului

TEREN Intravilan

Adresa: Loc. Valea Mare Pravat, Jud. Arges

Nr. Crt	Nr cadastral Nr. topografic	Suprafața* (mp)	Observații / Referințe
A1		408	Sector cadastral:23 Teren neimprejmuit;

B. Partea II. Proprietari și acte

Inscrieri privitoare la dreptul de proprietate și alte drepturi reale	Referințe
/	
Act Normativ nr. 7, din 13/03/1996 emis de PARLAMENT (art. 13 alin. 15);	
B1	Inscrierea provizorie, drept de PROPRIETATE, dobandit prin Lege, cota actuala 1/1, cota initiala 1/1 1) COMUNA VALEA MARE PRAVAT , CIF:5010196
Act Normativ nr. 17, din 07/03/2014 emis de Parlamentul Romaniei;	
B2	Imobil aflat sub incidenta art.3 alin.(1) din Legea 17/2014

C. Partea III. SARCINI .

Inscrieri privind dezmembramintele dreptului de proprietate, drepturi reale de garanție și sarcini	Referințe
NU SUNT	

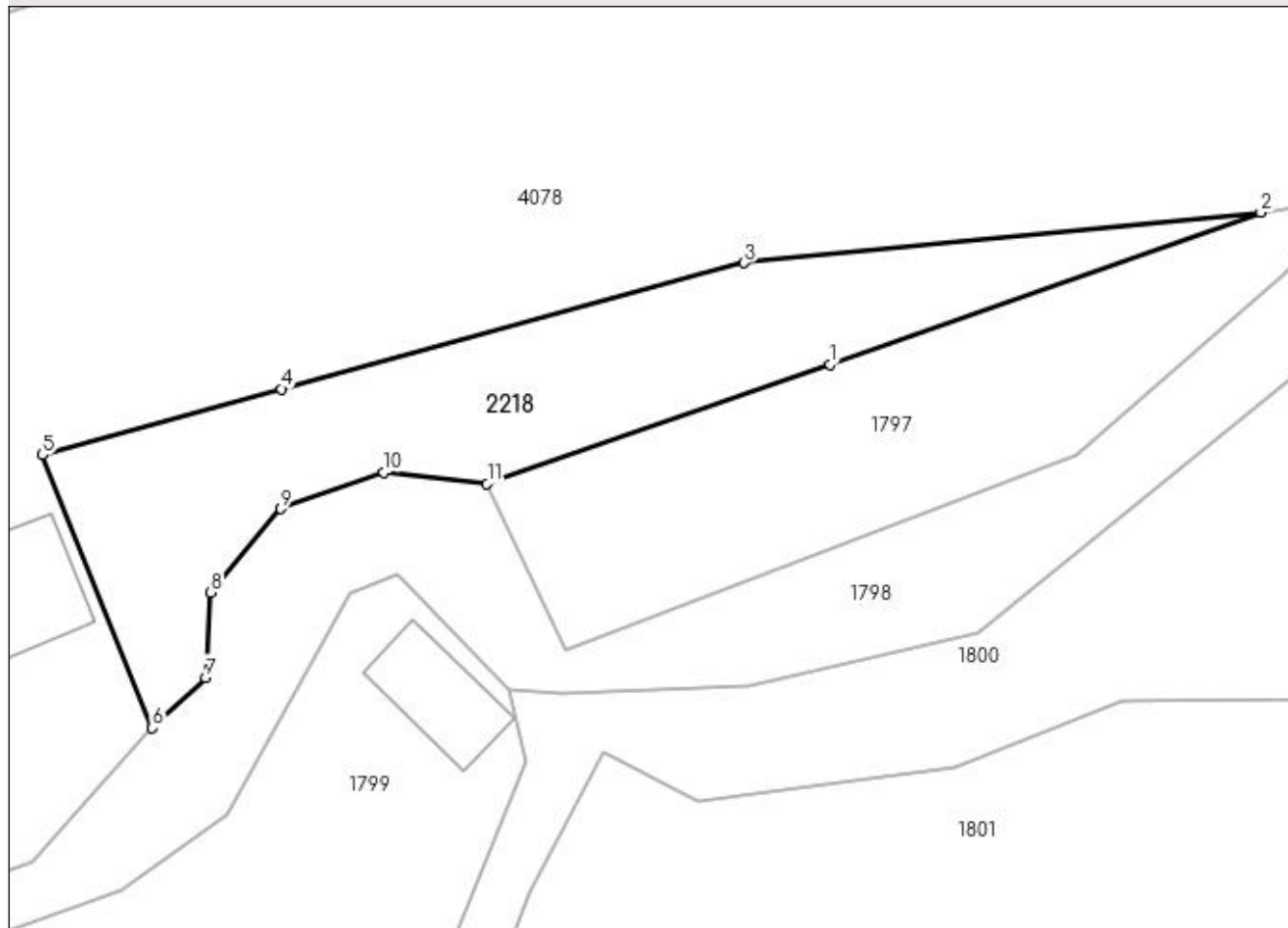
Anexa Nr. 1 La Partea I

Teren

Nr cadastral	Suprafața (mp)*	Observații / Referințe
	408	

* Suprafața este determinată în planul de proiecție Stereo 70.

DETALII LINIARE IMOBIL



Date referitoare la teren

Crt	Categorie folosință	Intravilan	Suprafața (mp)	Tarla	Parcelă	Nr. topo	Observații / Referințe
1	faneata	DA	408	1	6	-	

Lungime Segmente

1) Valorile lungimilor segmentelor sunt obținute din proiecție în plan.

Punct început	X / Y	Punct sfârșit	X / Y	Lungime segment (** (m)
1	506.415,44 421.802,096	2	506.438,767 421.810,321	24.735
2	506.438,767 421.810,321	3	506.410,797 421.807,595	28.103
3	506.410,797 421.807,595	4	506.385,753 421.800,775	25.956
4	506.385,753 421.800,775	5	506.372,824 421.797,21	13.411
5	506.372,824 421.797,21	6	506.378,769 421.782,436	15.925

Punct început	X / Y	Punct sfârșit	X / Y	Lungime segment (** (m)
6	506.378,769 421.782,436	7	506.381,643 421.785,156	3.957
7	506.381,643 421.785,156	8	506.381,934 421.789,766	4.619
8	506.381,934 421.789,766	9	506.385,727 421.794,296	5.908
9	506.385,727 421.794,296	10	506.391,286 421.796,252	5.893
10	506.391,286 421.796,252	11	506.396,879 421.795,643	5.626
11	506.396,879 421.795,643	1	506.415,44 421.802,096	19.651

** Lungimile segmentelor sunt determinate în planul de proiecție Stereo 70 și sunt rotunjite la 1 milimetru.

*** Distanța dintre puncte este formată din segmente cumulate ce sunt mai mici decât valoarea 1 milimetru.

**DATE DESPRE IMOBILUL NR. 2219**

Oficiul de Cadastru și Publicitate Imobiliară ARGES
Biroul de Cadastru și Publicitate Imobiliară Campulung

A. Partea I. Descrierea imobilului

TEREN Intravilan

Adresa: Loc. Valea Mare Pravat, Jud. Arges

Nr. Crt	Nr cadastral Nr. topografic	Suprafața* (mp)	Observații / Referințe
A1		39	Sector cadastral:23 Teren neimprejmuit;

B. Partea II. Proprietari și acte

Inscrieri privitoare la dreptul de proprietate și alte drepturi reale		Referințe
/		
Act Normativ nr. 7, din 13/03/1996 emis de PARLAMENT (art. 13 alin. 15);		
B1	Inscrierea provizorie, drept de PROPRIETATE, dobandit prin Lege, cota actuala 1/1, cota initiala 1/1 1) COMUNA VALEA MARE PRAVAT , CIF:5010196	A1
Act Normativ nr. 17, din 07/03/2014 emis de Parlamentul Romaniei;		
B2	Imobil aflat sub incidenta art.3 alin.(1) din Legea 17/2014	A1

C. Partea III. SARCINI .

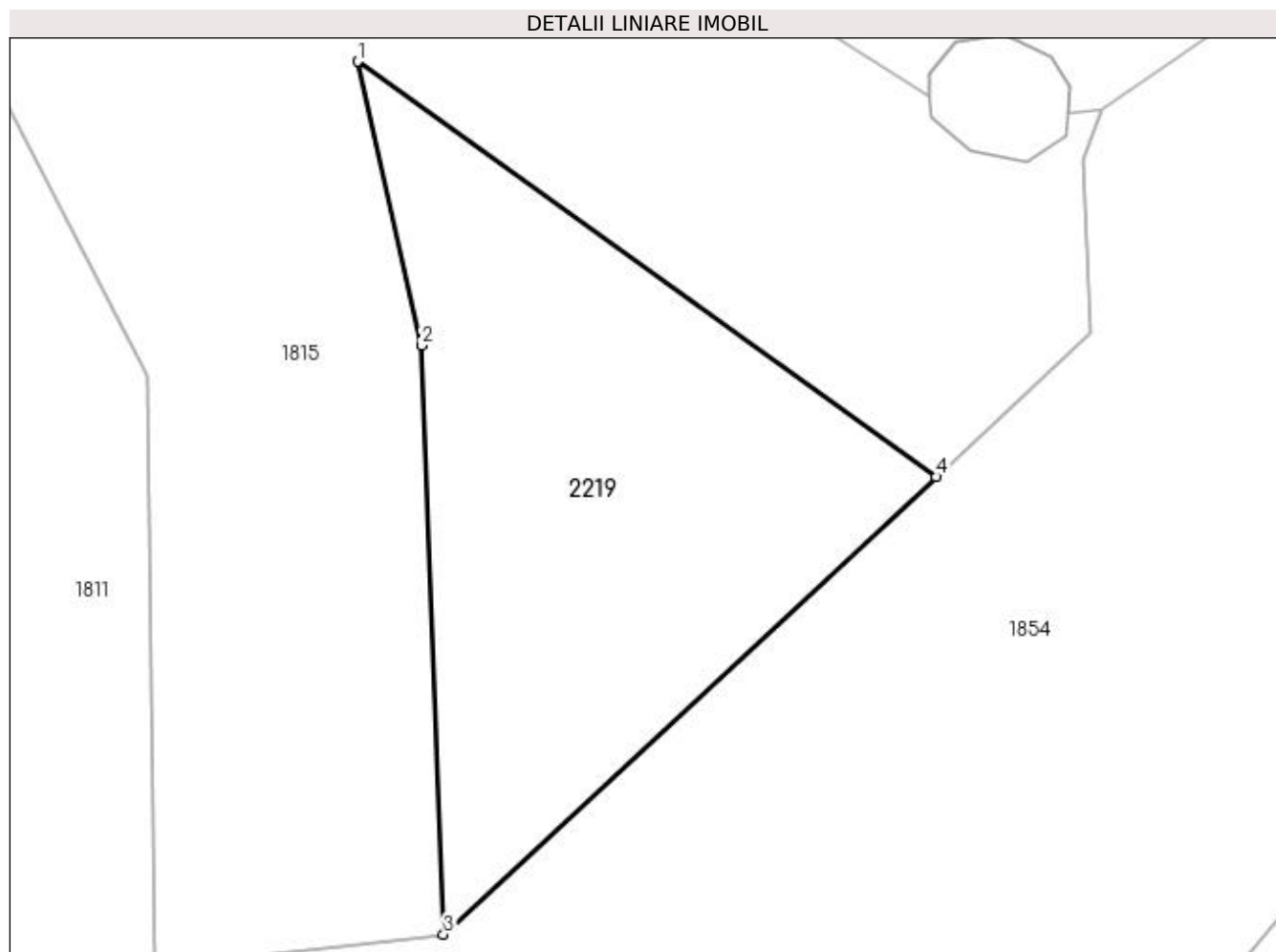
Inscrieri privind dezmembramintele dreptului de proprietate, drepturi reale de garanție și sarcini	Referințe
NU SUNT	

Anexa Nr. 1 La Partea I

Teren

Nr cadastral	Suprafața (mp)*	Observații / Referințe
	39	

* Suprafața este determinată în planul de proiecție Stereo 70.



Date referitoare la teren

Crt	Categorie folosință	Intra vilan	Suprafața (mp)	Tarla	Parcelă	Nr. topo	Observații / Referințe
1	curți constructii	DA	39	-	-	-	

Lungime Segmente

1) Valorile lungimilor segmentelor sunt obținute din proiecție în plan.

Punct început	X / Y	Punct sfârșit	X / Y	Lungime segment (** (m)
1	506.606,153 421.748,216	2	506.607,004 421.744,413	3.897
2	506.607,004 421.744,413	3	506.607,298 421.736,521	7.897
3	506.607,298 421.736,521	4	506.613,904 421.742,651	9.012
4	506.613,904 421.742,651	1	506.606,153 421.748,216	9.542

**** Lungimile segmentelor sunt determinate în planul de proiecție Stereo 70 și sunt rotunjite la 1 milimetru.**

***** Distanța dintre puncte este formată din segmente cumulate ce sunt mai mici decât valoarea 1 milimetru.**

**DATE DESPRE IMOBILUL NR. 2220**

Oficiul de Cadastru și Publicitate Imobiliară ARGES
Biroul de Cadastru și Publicitate Imobiliară Campulung

A. Partea I. Descrierea imobilului

TEREN Intravilan

Adresa: Loc. Valea Mare Pravat, Jud. Arges

Nr. Crt	Nr cadastral Nr. topografic	Suprafața* (mp)	Observații / Referințe
A1		27	Sector cadastral:23 Teren neimprijmit;

Construcții

Crt	Nr cadastral Nr. topografic	Adresa	Observații / Referințe
A1.1		Loc. Valea Mare Pravat, Jud. Arges	Nr. niveluri:1; S. construita la sol:27 mp; S. construita desfasurata:27 mp; Stalp nr. 8_8 "LEA 110 KV CAMPULUNG-RUCAR L1 DC LEA 110 KV CAMPULUNG-RUCAR L2" - An constructie 1977

B. Partea II. Proprietari și acte

Inscrieri privitoare la dreptul de proprietate și alte drepturi reale		Referințe
/		
Act Normativ nr. 7, din 13/03/1996 emis de PARLAMENT (art. 13 alin. 15);		
B1	Inscrierea provizorie, drept de PROPRIETATE, dobandit prin Lege, cota actuala 1/1, cota initiala 1/1 1) COMUNA VALEA MARE PRAVAT, CIF:5010196	A1, A1.1
Act Normativ nr. 17, din 07/03/2014 emis de Parlamentul Romaniei;		
B2	Imobil aflat sub incidenta art.3 alin.(1) din Legea 17/2014	A1

C. Partea III. SARCINI .


Inscrieri privind dezmembramintele dreptului de proprietate, drepturi reale de garanție și sarcini	Referințe
NU SUNT	

Anexa Nr. 1 La Partea I

Teren

Nr cadastral	Suprafața (mp)*	Observații / Referințe
	27	

* Suprafața este determinată în planul de proiecție Stereo 70.



Date referitoare la teren

Crt	Categorie folosință	Intra vilan	Suprafața (mp)	Tarla	Parcelă	Nr. topo	Observații / Referințe
1	curți constructii	DA	27	1	82	-	

Date referitoare la construcții

Crt	Număr	Destinație construcție	Supraf. (mp)	Situație juridică	Observații / Referințe
A1.1		construcții industriale și edilitare	27	Cu acte	Nr. niveluri:1; S. construită la sol:27 mp; S. construită desfasurată:27 mp; Stalp nr. 8 8 "LEA 110 KV CAMPULUNG-RUCAR L1 DC LĒA 110 KV CAMPULUNG-RUCAR L2" - An construcție 1977

Lungime Segmente

1) Valorile lungimilor segmentelor sunt obținute din proiecție în plan.

Punct început	X / Y	Punct sfârșit	X / Y	Lungime segment (** (m)
1	506.695,914 421.925,142	2	506.695,861 421.920,642	4.5
2	506.695,861 421.920,642	3	506.700,845 421.920,583	4.984

Punct început	X / Y	Punct sfârșit	X / Y	Lungime segment (** (m)
3	506.700,845 421.920,583	4	506.701,811 421.920,572	0.966
4	506.701,811 421.920,572	5	506.701,864 421.925,071	4.499
5	506.701,864 421.925,071	6	506.700,543 421.925,087	1.321
6	506.700,543 421.925,087	1	506.695,914 421.925,142	4.629

** Lungimile segmentelor sunt determinate în planul de proiecție Stereo 70 și sunt rotunjite la 1 milimetru.

*** Distanța dintre puncte este formată din segmente cumulate ce sunt mai mici decât valoarea 1 milimetru.

**DATE DESPRE IMOBILUL NR. 2221**

Oficiul de Cadastru și Publicitate Imobiliară ARGES
Biroul de Cadastru și Publicitate Imobiliară Campulung

A. Partea I. Descrierea imobilului

TEREN Intravilan

Adresa: Loc. Valea Mare Pravat, Jud. Arges

Nr. Crt	Nr cadastral Nr. topografic	Suprafața* (mp)	Observații / Referințe
A1		1.085	Sector cadastral:23 Teren neimprejmuit;

B. Partea II. Proprietari și acte

Inscrieri privitoare la dreptul de proprietate și alte drepturi reale	Referințe
/	
Act Normativ nr. 7, din 13/03/1996 emis de PARLAMENT (art. 13 alin. 15);	
B1	Inscrierea provizorie, drept de PROPRIETATE, dobandit prin Lege, cota actuala 1/1, cota initiala 1/1 1) COMUNA VALEA MARE PRAVAT , CIF:5010196
Act Normativ nr. 17, din 07/03/2014 emis de Parlamentul Romaniei;	
B2	Imobil aflat sub incidenta art.3 alin.(1) din Legea 17/2014

C. Partea III. SARCINI .

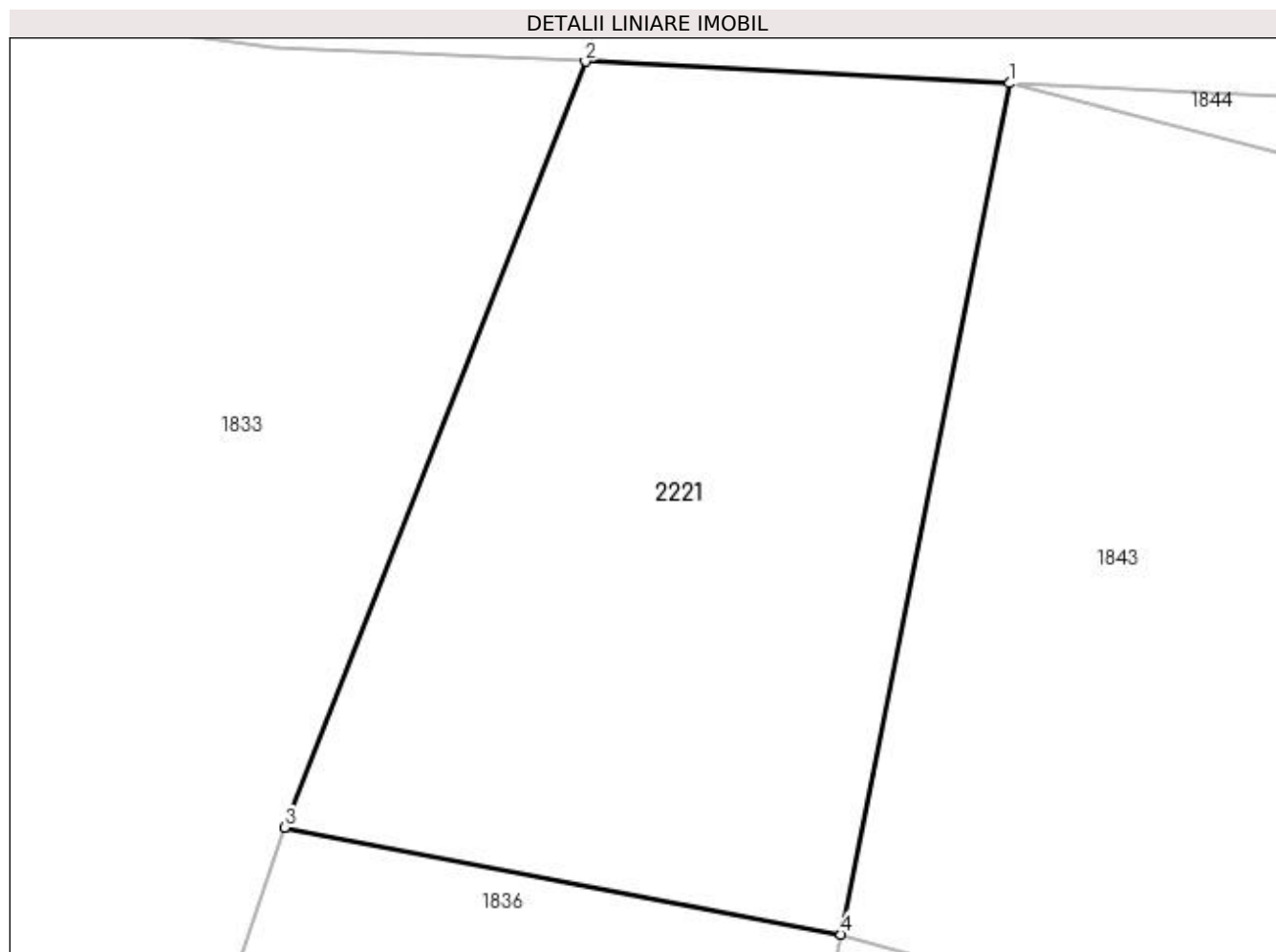
Inscrieri privind dezmembramintele dreptului de proprietate, drepturi reale de garanție și sarcini	Referințe
NU SUNT	

Anexa Nr. 1 La Partea I

Teren

Nr cadastral	Suprafața (mp)*	Observații / Referințe
	1.085	

* Suprafața este determinată în planul de proiecție Stereo 70.



Date referitoare la teren

Crt	Categorie folosință	Intra vilan	Suprafața (mp)	Tarla	Parcelă	Nr. topo	Observații / Referințe
1	faneata	DA	1.085	1	99	-	

Lungime Segmente

1) Valorile lungimilor segmentelor sunt obținute din proiecție în plan.

Punct început	X / Y	Punct sfârșit	X / Y	Lungime segment (** (m)
1	506.822,55 422.105,52	2	506.800,751 422.106,631	21.827
2	506.800,751 422.106,631	3	506.785,289 422.067,321	42.242
3	506.785,289 422.067,321	4	506.813,881 422.061,833	29.114
4	506.813,881 422.061,833	1	506.822,55 422.105,52	44.539

**** Lungimile segmentelor sunt determinate în planul de proiecție Stereo 70 și sunt rotunjite la 1 milimetru.**

***** Distanța dintre puncte este formată din segmente cumulate ce sunt mai mici decât valoarea 1 milimetru.**

**DATE DESPRE IMOBILUL NR. 2222**

Oficiul de Cadastru și Publicitate Imobiliară ARGES
Biroul de Cadastru și Publicitate Imobiliară Campulung

A. Partea I. Descrierea imobilului

TEREN Intravilan

Adresa: Loc. Valea Mare Pravat, Nr. 272, Jud. Arges

Nr. Crt	Nr cadastral Nr. topografic	Suprafața* (mp)	Observații / Referințe
A1		708	Sector cadastral:23 Teren imprejmuit;

Construcții

Crt	Nr cadastral Nr. topografic	Adresa	Observații / Referințe
A1.1		Loc. Valea Mare Pravat, Nr. 272, Jud. Arges	Nr. niveluri:1; S. construita la sol:158 mp; S. construita desfasurata:158 mp;
A1.2		Loc. Valea Mare Pravat, Nr. 272, Jud. Arges	Nr. niveluri:1; S. construita la sol:45 mp; S. construita desfasurata:45 mp;

B. Partea II. Proprietari și acte

Inscrieri privitoare la dreptul de proprietate și alte drepturi reale	Referințe
/	
Act Notarial nr. 6097, din 30/08/1995 emis de NOTARIATUL DE STAT LOCAL CAMPULUNG (Certificat de deces nr.19/06.05.2015 eliberat de Primăria Comunei Valea Mare Pravăț);	
B1	A1, A1.1
Intabulare, drept de PROPRIETATE bun comun, dobandit prin Conventie, cota actuala 1/1, cota initiala 1/1 1) MAILAT ION, căsătorit cu DEFUNCT:Da 2) MAILAT EUGENIA	
Act Normativ nr. 7, din 13/03/1996 emis de PARLAMENT (art. 12 alin. 16);	
B2	A1.2
Intabulare, drept de PROPRIETATE, dobandit prin Construire, cota actuala 1/1, cota initiala 1/1 1) MAILAT ION DEFUNCT:Da 2) MAILAT EUGENIA	
Act Normativ nr. 17, din 07/03/2014 emis de Parlamentul Romaniei;	
B3	A1
Imobil aflat sub incidenta art.3 alin.(1) din Legea 17/2014	

C. Partea III. SARCINI .

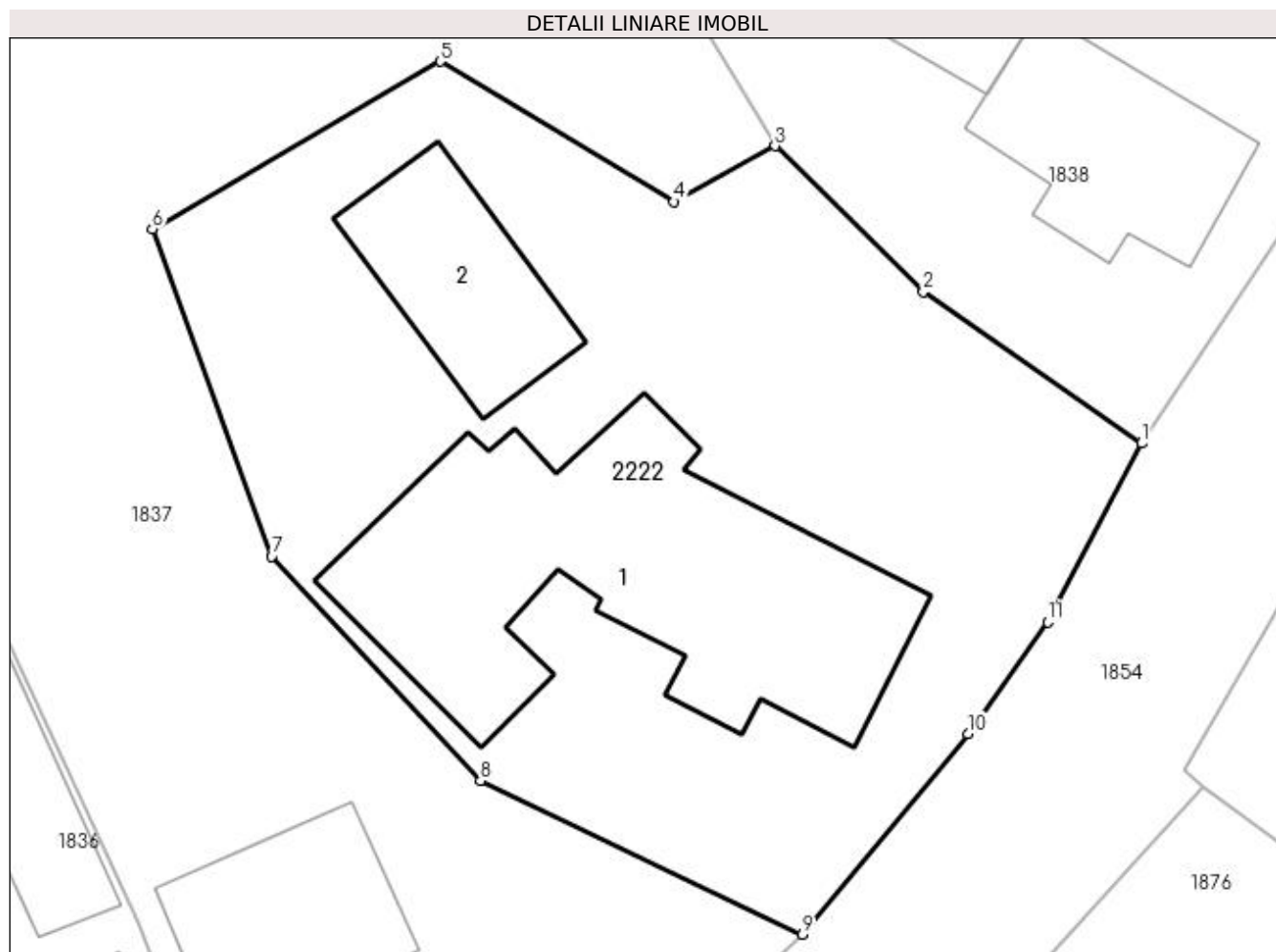
Inscrieri privind dezmembramintele dreptului de proprietate, drepturi reale de garanție și sarcini	Referințe
NU SUNT	

Anexa Nr. 1 La Partea I

Teren

Nr cadastral	Suprafața (mp)*	Observații / Referințe
	708	

* Suprafața este determinată în planul de proiecție Stereo 70.



Date referitoare la teren

Crt	Categorie folosință	Intra vilan	Suprafața (mp)	Tarla	Parcelă	Nr. topo	Observații / Referințe
1	curți constructii	DA	708	1	104,107	-	

Date referitoare la construcții

Crt	Număr	Destinație construcție	Supraf. (mp)	Situație juridică	Observații / Referințe
A1.1		construcții de locuințe	158	Cu acte	Nr. niveluri:1; S. construita la sol:158 mp; S. construita desfasurata:158 mp;
A1.2		construcții anexa	45	Cu acte	Nr. niveluri:1; S. construita la sol:45 mp; S. construita desfasurata:45 mp;

Lungime Segmente

1) Valorile lungimilor segmentelor sunt obținute din proiecție în plan.

Punct început	X / Y	Punct sfârșit	X / Y	Lungime segment (** (m)
1	506.817,558 421.901,695	2	506.809,341 421.907,379	9.991
2	506.809,341 421.907,379	3	506.803,786 421.912,858	7.802
3	506.803,786 421.912,858	4	506.799,98 421.910,762	4.345

Punct început	X / Y	Punct sfârșit	X / Y	Lungime segment (** (m)
4	506.799,98 421.910,762	5	506.791,208 421.916,03	10.232
5	506.791,208 421.916,03	6	506.780,388 421.909,736	12.517
6	506.780,388 421.909,736	7	506.784,867 421.897,445	13.082
7	506.784,867 421.897,445	8	506.792,719 421.889,022	11.515
8	506.792,719 421.889,022	9	506.804,803 421.883,257	13.389
9	506.804,803 421.883,257	10	506.811,022 421.890,796	9.773
10	506.811,022 421.890,796	11	506.814,014 421.894,993	5.154
11	506.814,014 421.894,993	1	506.817,558 421.901,695	7.581

** Lungimile segmentelor sunt determinate în planul de proiecție Stereo 70 și sunt rotunjite la 1 milimetru.

*** Distanța dintre puncte este formată din segmente cumulate ce sunt mai mici decât valoarea 1 milimetru.

**DATE DESPRE IMOBILUL NR. 2223**

Oficiul de Cadastru și Publicitate Imobiliară ARGES
Biroul de Cadastru și Publicitate Imobiliară Campulung

A. Partea I. Descrierea imobilului

TEREN Intravilan

Adresa: Loc. Valea Mare Pravat, Jud. Arges

Nr. Crt	Nr cadastral Nr. topografic	Suprafața* (mp)	Observații / Referințe
A1		706	Sector cadastral:23 Teren neimprejmut;

B. Partea II. Proprietari și acte

Inscrieri privitoare la dreptul de proprietate și alte drepturi reale		Referințe
/		
Act Normativ nr. 7, din 13/03/1996 emis de PARLAMENT (art. 13 alin. 15);		
B1	Inscrierea provizorie, drept de PROPRIETATE, dobandit prin Lege, cota actuala 1/1, cota initiala 1/1 1) COMUNA VALEA MARE PRAVAT , CIF:5010196	A1
Act Normativ nr. 17, din 07/03/2014 emis de Parlamentul Romaniei;		
B2	Imobil aflat sub incidenta art.3 alin.(1) din Legea 17/2014	A1

C. Partea III. SARCINI .

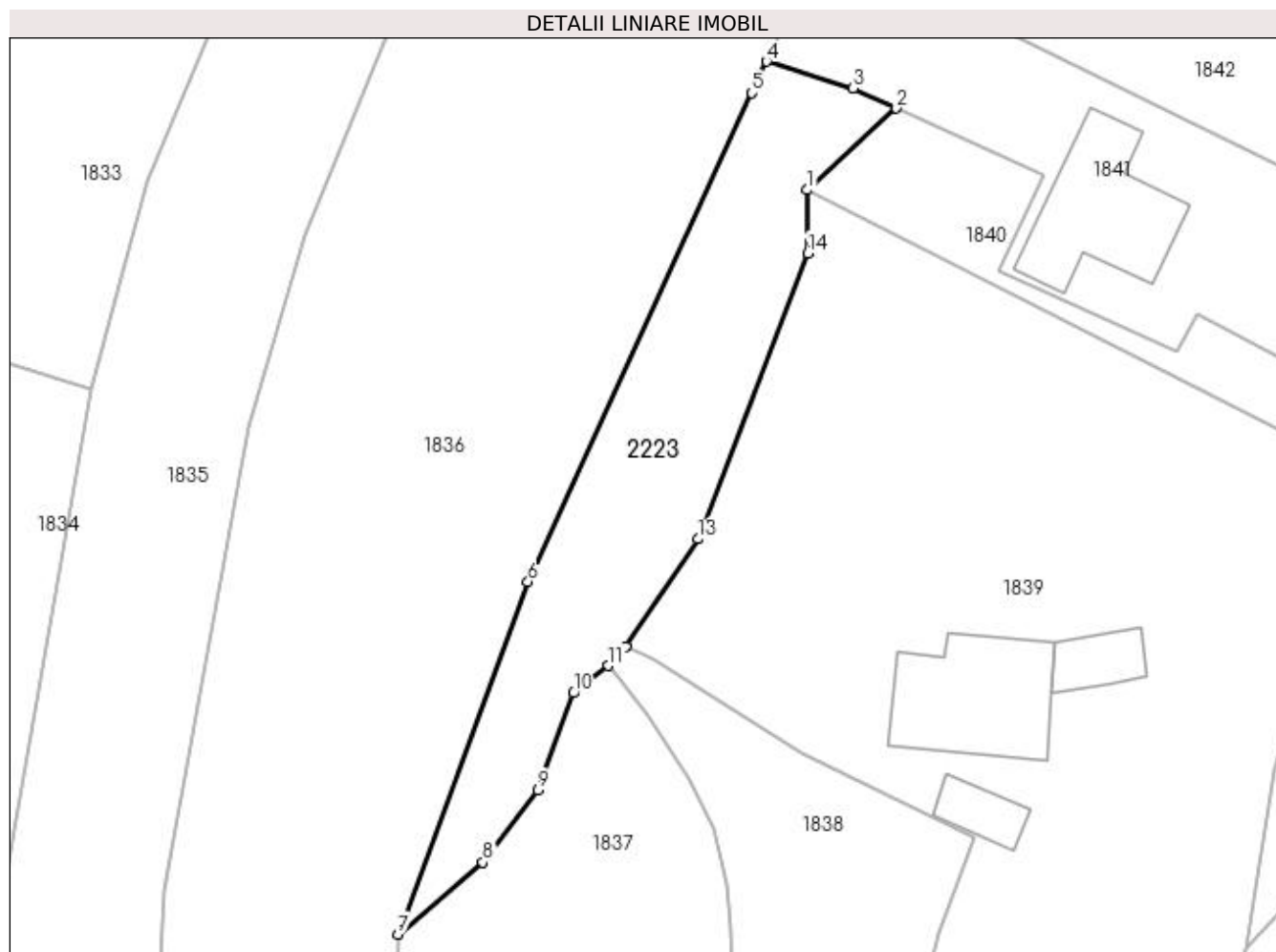
Inscrieri privind dezmembramintele dreptului de proprietate, drepturi reale de garanție și sarcini	Referințe
NU SUNT	

Anexa Nr. 1 La Partea I

Teren

Nr cadastral	Suprafața (mp)*	Observații / Referințe
	706	

* Suprafața este determinată în planul de proiecție Stereo 70.



Date referitoare la teren

Crt	Categorie folosință	Intra vilan	Suprafața (mp)	Tarla	Parcelă	Nr. topo	Observații / Referințe
1	livada	DA	706	1	113,114	-	

Lungime Segmente

1) Valorile lungimilor segmentelor sunt obținute din proiecție în plan.

Punct început	X / Y	Punct sfârșit	X / Y	Lungime segment (** (m)
1	506.806,513 422.014,232	2	506.814,146 422.021,202	10.337
2	506.814,146 422.021,202	3	506.810,427 422.022,905	4.09
3	506.810,427 422.022,905	4	506.803,047 422.025,202	7.729
4	506.803,047 422.025,202	5	506.801,803 422.022,505	2.97
5	506.801,803 422.022,505	6	506.782,647 421.980,742	45.947

Punct început	X / Y	Punct sfârșit	X / Y	Lungime segment (** (m)
6	506.782,647 421.980,742	7	506.771,521 421.950,629	32.103
7	506.771,521 421.950,629	8	506.778,799 421.956,777	9.527
8	506.778,799 421.956,777	9	506.783,48 421.962,961	7.756
9	506.783,48 421.962,961	10	506.786,533 421.971,244	8.828
10	506.786,533 421.971,244	11	506.789,517 421.973,57	3.783
11	506.789,517 421.973,57	12	506.791,034 421.975,184	2.215
12	506.791,034 421.975,184	13	506.797,181 421.984,404	11.081
13	506.797,181 421.984,404	14	506.806,576 422.008,832	26.172
14	506.806,576 422.008,832	1	506.806,513 422.014,232	5.4

** Lungimile segmentelor sunt determinate în planul de proiecție Stereo 70 și sunt rotunjite la 1 milimetru.

*** Distanța dintre puncte este formată din segmente cumulate ce sunt mai mici decât valoarea 1 milimetru.

**DATE DESPRE IMOBILUL NR. 2224**

Oficiul de Cadastru și Publicitate Imobiliară ARGES
Biroul de Cadastru și Publicitate Imobiliară Campulung

A. Partea I. Descrierea imobilului

TEREN Intravilan

Adresa: Loc. Valea Mare Pravat, Jud. Arges

Nr. Crt	Nr cadastral Nr. topografic	Suprafața* (mp)	Observații / Referințe
A1		6	Sector cadastral:23 Teren neimprejmuit;

B. Partea II. Proprietari și acte

Inscrieri privitoare la dreptul de proprietate și alte drepturi reale		Referințe
/		
Act Normativ nr. 7, din 13/03/1996 emis de PARLAMENT (art. 13 alin. 15);		
B1	Inscrierea provizorie, drept de PROPRIETATE, dobandit prin Lege, cota actuala 1/1, cota initiala 1/1 1) COMUNA VALEA MARE PRAVAT , CIF:5010196	A1
Act Normativ nr. 17, din 07/03/2014 emis de Parlamentul Romaniei;		
B2	Imobil aflat sub incidenta art.3 alin.(1) din Legea 17/2014	A1

C. Partea III. SARCINI .

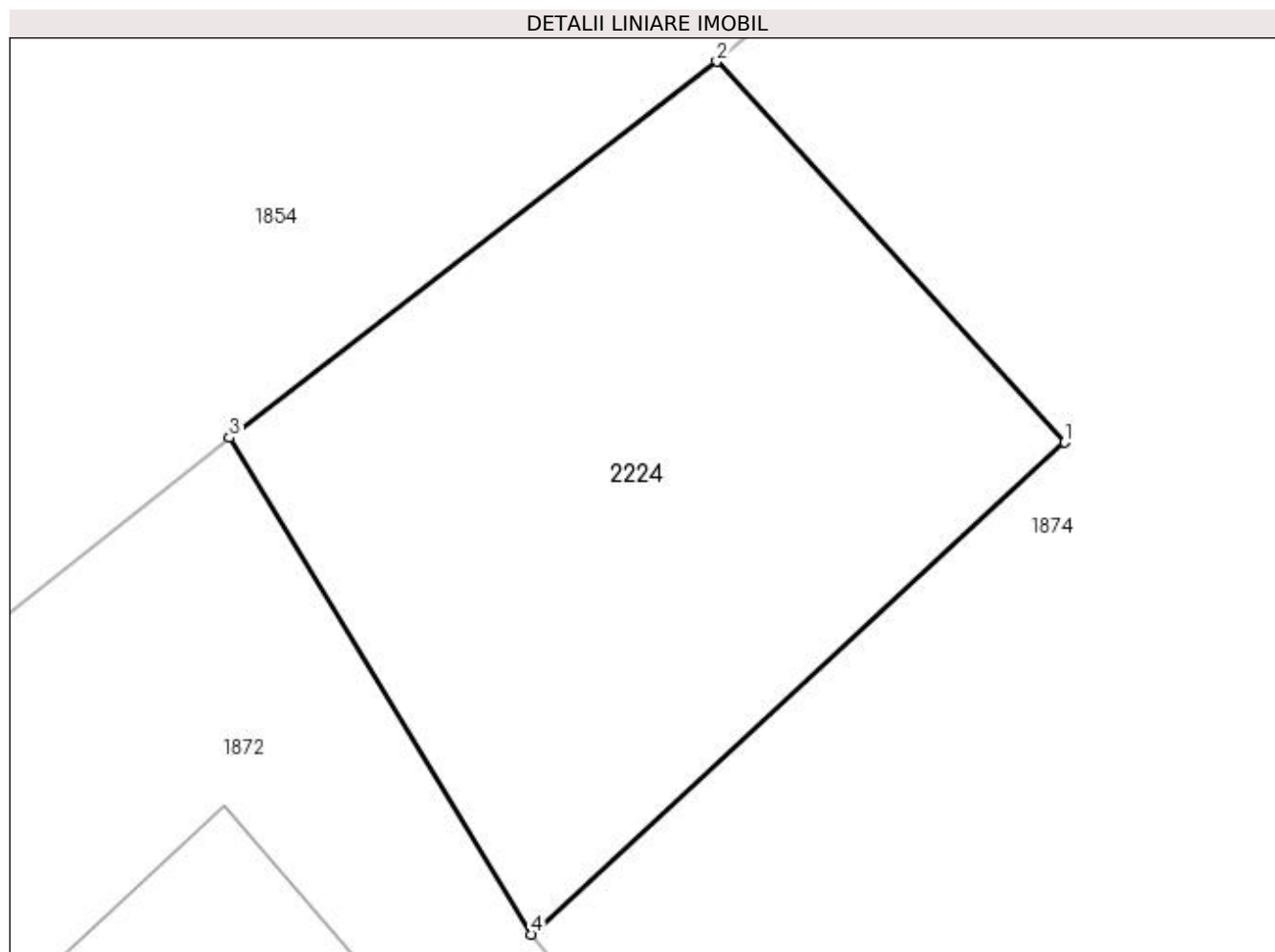
Inscrieri privind dezmembramintele dreptului de proprietate, drepturi reale de garanție și sarcini	Referințe
NU SUNT	

Anexa Nr. 1 La Partea I

Teren

Nr cadastral	Suprafața (mp)*	Observații / Referințe
	6	

* Suprafața este determinată în planul de proiecție Stereo 70.



Date referitoare la teren

Crt	Categorie folosință	Intra vilan	Suprafața (mp)	Tarla	Parcelă	Nr. topo	Observații / Referințe
1	curți constructii	DA	6	3	250	-	

Lungime Segmente

1) Valorile lungimilor segmentelor sunt obținute din proiecție în plan.

Punct început	X / Y	Punct sfârșit	X / Y	Lungime segment (** (m)
1	506.788,346 421.855,404	2	506.786,926 421.856,96	2.107
2	506.786,926 421.856,96	3	506.784,935 421.855,423	2.515
3	506.784,935 421.855,423	4	506.786,168 421.853,395	2.373
4	506.786,168 421.853,395	1	506.788,346 421.855,404	2.963

**** Lungimile segmentelor sunt determinate în planul de proiecție Stereo 70 și sunt rotunjite la 1 milimetru.**

***** Distanța dintre puncte este formată din segmente cumulate ce sunt mai mici decât valoarea 1 milimetru.**

**DATE DESPRE IMOBILUL NR. 2225**

Oficiul de Cadastru și Publicitate Imobiliară ARGES
Biroul de Cadastru și Publicitate Imobiliară Campulung

A. Partea I. Descrierea imobilului

TEREN Intravilan

Adresa: Loc. Valea Mare Pravat, Jud. Arges

Nr. Crt	Nr cadastral Nr. topografic	Suprafața* (mp)	Observații / Referințe
A1		250	Sector cadastral:23 Teren neimprejmut;

Construcții

Crt	Nr cadastral Nr. topografic	Adresa	Observații / Referințe
A1.1		Loc. Valea Mare Pravat, Jud. Arges	Nr. niveluri:2; S. construita la sol:206 mp; S. construita desfasurata:258 mp;

B. Partea II. Proprietari și acte

Inscrieri privitoare la dreptul de proprietate și alte drepturi reale		Referințe
/		
Act Notarial nr. 99, din 06/07/2007 emis de NP IONESCU CORNELIA;		
B1	Intabulare, drept de PROPRIETATE bun propriu , dobandit prin Succesiune, cota actuala 1/12, cota initiala 1/12 1) BOERU GABRIELA	A1
B2	Intabulare, drept de PROPRIETATE bun propriu , dobandit prin Succesiune, cota actuala 3/12, cota initiala 3/12 1) ȚENȚU MAGDALENA ISABELA	A1
B3	Intabulare, drept de PROPRIETATE bun propriu , dobandit prin Succesiune, cota actuala 1/4, cota initiala 1/4 1) BOERU GABRIELA	A1.1
B4	Intabulare, drept de PROPRIETATE bun propriu , dobandit prin Succesiune, cota actuala 3/4, cota initiala 3/4 1) ȚENȚU MAGDALENA ISABELA	A1.1
Act Notarial nr. 1342, din 27/05/1987 emis de NOTARIATUL DE STAT LOCAL CAMPULUNG;		
B5	Intabulare, drept de PROPRIETATE, dobandit prin lesire Din Indiviziune, cota actuala 2/3, cota initiala 2/3 1) BOERU IOSIF , lipsă CNP 2) BOERU PARASCHIVA , lipsă CNP	A1

C. Partea III. SARCINI .

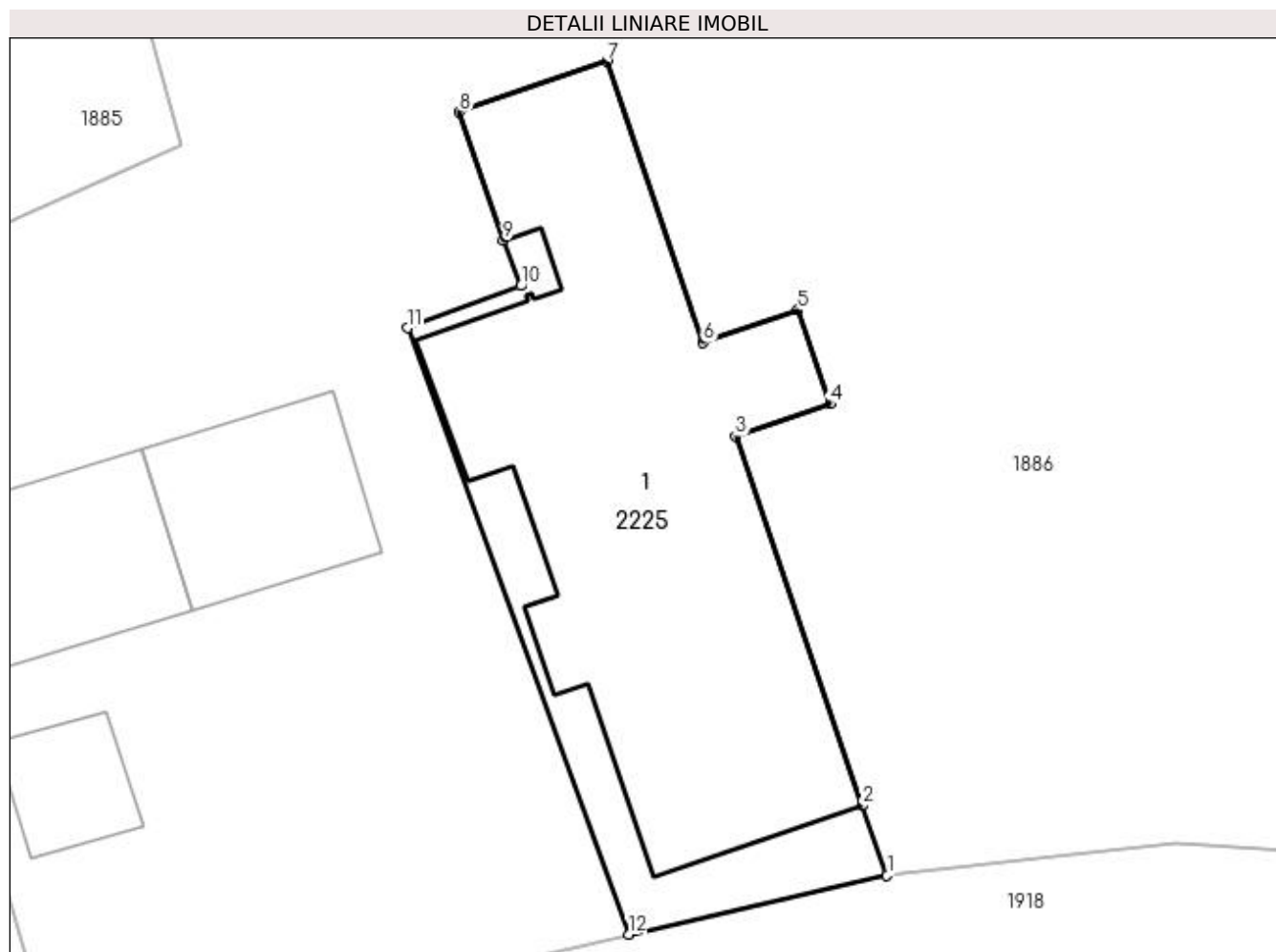
Inscrieri privind dezmembramintele dreptului de proprietate, drepturi reale de garanție și sarcini	Referințe
NU SUNT	

Anexa Nr. 1 La Partea I

Teren

Nr cadastral	Suprafața (mp)*	Observații / Referințe
	250	

* Suprafața este determinată în planul de proiecție Stereo 70.



Date referitoare la teren

Crt	Categorie folosință	Intra vilan	Suprafața (mp)	Tarla	Parcelă	Nr. topo	Observații / Referințe
1	curți constructii	DA	250	3	269,270	-	

Date referitoare la construcții

Crt	Număr	Destinație construcție	Supraf. (mp)	Situație juridică	Observații / Referințe
A1.1		construcții de locuințe	206	Cu acte	Nr. niveluri:2; S. construita la sol:206 mp; S. construita desfasurata:258 mp;

Lungime Segmente

1) Valorile lungimilor segmentelor sunt obținute din proiecție în plan.

Punct început	X / Y	Punct sfârșit	X / Y	Lungime segment (** (m)
1	506.971,969 421.821,354	2	506.971,124 421.823,72	2.512
2	506.971,124 421.823,72	3	506.966,817 421.836,261	13.26
3	506.966,817 421.836,261	4	506.970,032 421.837,365	3.399
4	506.970,032 421.837,365	5	506.968,938 421.840,552	3.37

Punct început	X / Y	Punct sfârșit	X / Y	Lungime segment (** (m)
5	506.968,938 421.840,552	6	506.965,722 421.839,448	3.4
6	506.965,722 421.839,448	7	506.962,441 421.849,0	10.1
7	506.962,441 421.849,0	8	506.957,429 421.847,279	5.299
8	506.957,429 421.847,279	9	506.958,926 421.842,919	4.61
9	506.958,926 421.842,919	10	506.959,518 421.841,377	1.652
10	506.959,518 421.841,377	11	506.955,654 421.839,949	4.119
11	506.955,654 421.839,949	12	506.963,175 421.819,342	21.937
12	506.963,175 421.819,342	1	506.971,969 421.821,354	9.021

** Lungimile segmentelor sunt determinate în planul de proiecție Stereo 70 și sunt rotunjite la 1 milimetru.

*** Distanța dintre puncte este formată din segmente cumulate ce sunt mai mici decât valoarea 1 milimetru.

**DATE DESPRE IMOBILUL NR. 2226**

Oficiul de Cadastru și Publicitate Imobiliară ARGES
Biroul de Cadastru și Publicitate Imobiliară Campulung

A. Partea I. Descrierea imobilului

TEREN Intravilan

Adresa: Loc. Valea Mare Pravat, Jud. Arges

Nr. Crt	Nr cadastral Nr. topografic	Suprafața* (mp)	Observații / Referințe
A1		136	Sector cadastral:23 Teren neimprejmuit;

B. Partea II. Proprietari și acte

Inscrieri privitoare la dreptul de proprietate și alte drepturi reale		Referințe
/		
Act Normativ nr. 7, din 13/03/1996 emis de PARLAMENT (art. 13 alin. 15);		
B1	Inscrierea provizorie, drept de PROPRIETATE, dobandit prin Lege, cota actuala 1/1, cota initiala 1/1 1) COMUNA VALEA MARE PRAVAT, CIF:5010196	A1

C. Partea III. SARCINI .

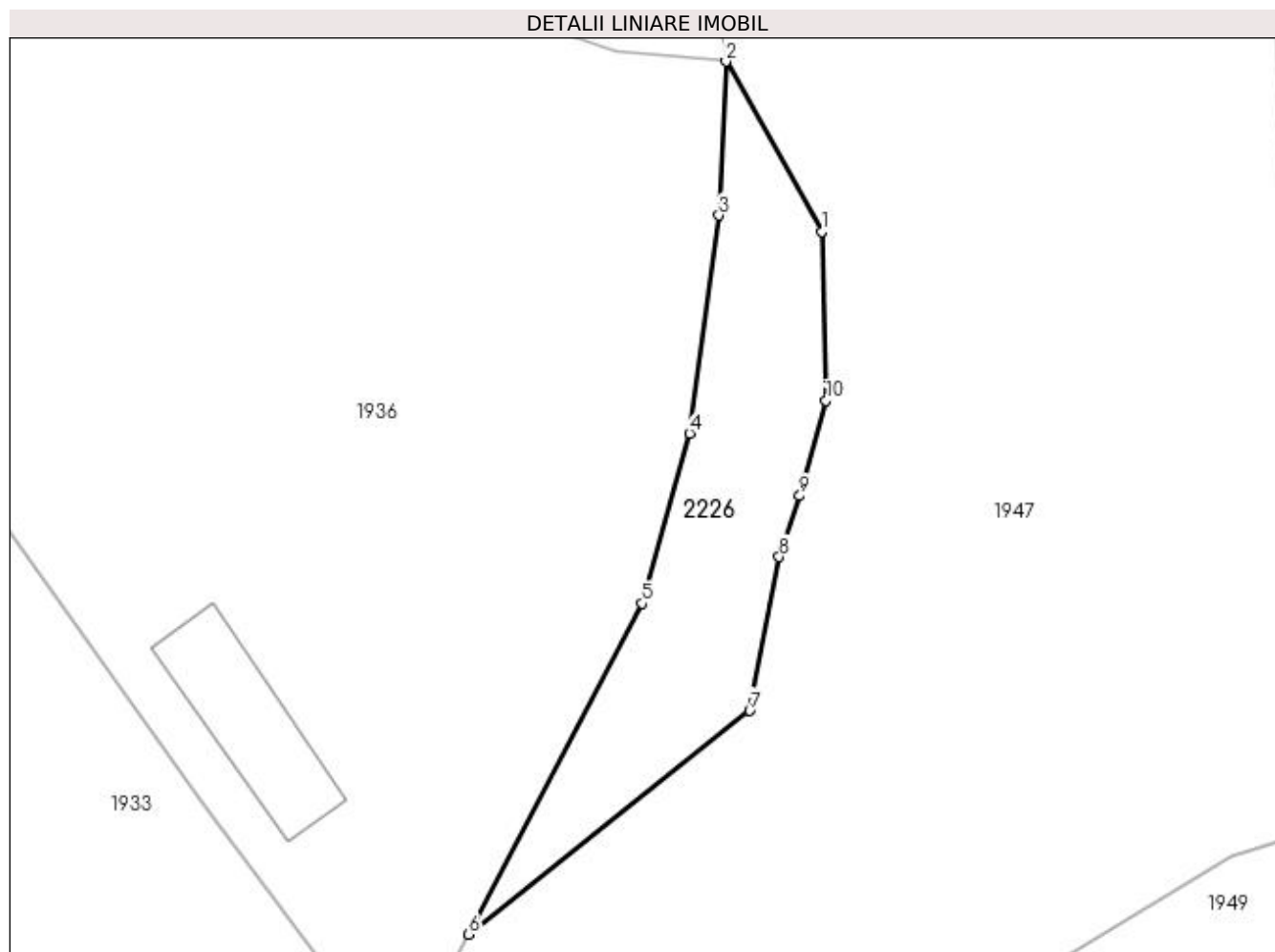
Inscrieri privind dezmembramintele dreptului de proprietate, drepturi reale de garanție și sarcini	Referințe
NU SUNT	

Anexa Nr. 1 La Partea I

Teren

Nr cadastral	Suprafața (mp)*	Observații / Referințe
	136	

* Suprafața este determinată în planul de proiecție Stereo 70.



Date referitoare la teren

Crt	Categorie folosință	Intra vilan	Suprafața (mp)	Tarla	Parcelă	Nr. topo	Observații / Referințe
1	faneata	DA	136	7	384	-	

Lungime Segmente

1) Valorile lungimilor segmentelor sunt obținute din proiecție în plan.

Punct început	X / Y	Punct sfârșit	X / Y	Lungime segment (** (m)
1	507.104,034 421.788,31	2	507.100,289 421.794,972	7.642
2	507.100,289 421.794,972	3	507.100,024 421.788,945	6.033
3	507.100,024 421.788,945	4	507.098,869 421.780,403	8.62
4	507.098,869 421.780,403	5	507.097,016 421.773,75	6.906
5	507.097,016 421.773,75	6	507.090,198 421.760,79	14.644

Punct început	X / Y	Punct sfârșit	X / Y	Lungime segment (** (m)
6	507.090,198 421.760,79	7	507.101,219 421.769,549	14.078
7	507.101,219 421.769,549	8	507.102,38 421.775,568	6.13
8	507.102,38 421.775,568	9	507.103,185 421.777,962	2.526
9	507.103,185 421.777,962	10	507.104,204 421.781,694	3.869
10	507.104,204 421.781,694	1	507.104,034 421.788,31	6.618

** Lungimile segmentelor sunt determinate în planul de proiecție Stereo 70 și sunt rotunjite la 1 milimetru.

*** Distanța dintre puncte este formată din segmente cumulate ce sunt mai mici decât valoarea 1 milimetru.

**DATE DESPRE IMOBILUL NR. 2227**

Oficiul de Cadastru și Publicitate Imobiliară ARGES
Biroul de Cadastru și Publicitate Imobiliară Campulung

A. Partea I. Descrierea imobilului

TEREN Intravilan

Adresa: Loc. Valea Mare Pravat, Jud. Arges

Nr. Crt	Nr cadastral Nr. topografic	Suprafața* (mp)	Observații / Referințe
A1		339	Sector cadastral:23 Teren neimprejmuit;

B. Partea II. Proprietari și acte

Inscrieri privitoare la dreptul de proprietate și alte drepturi reale	Referințe
/	
Act Normativ nr. 7, din 13/03/1996 emis de PARLAMENT (art. 13 alin. 15);	
B1	A1
Inscrierea provizorie, drept de PROPRIETATE, dobandit prin Lege, cota actuala 1/1, cota initiala 1/1 1) COMUNA VALEA MARE PRAVAT, CIF:5010196	

C. Partea III. SARCINI .

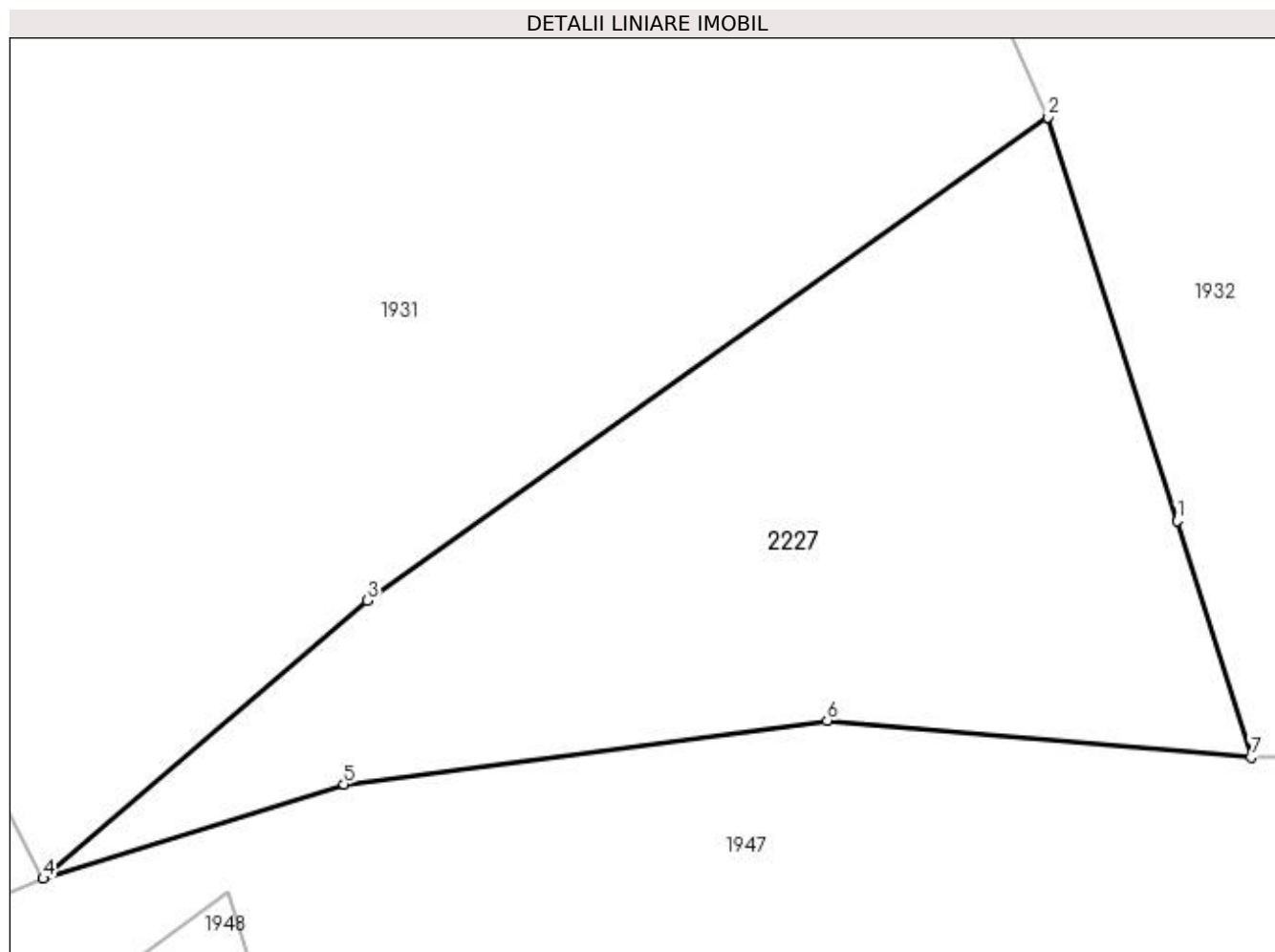
Inscrieri privind dezmembramintele dreptului de proprietate, drepturi reale de garanție și sarcini	Referințe
NU SUNT	

Anexa Nr. 1 La Partea I

Teren

Nr cadastral	Suprafața (mp)*	Observații / Referințe
	339	

* Suprafața este determinată în planul de proiecție Stereo 70.



Date referitoare la teren

Crt	Categorie folosință	Intravilan	Suprafața (mp)	Tarla	Parcelă	Nr. topo	Observații / Referințe
1	faneata	DA	339	7	377	-	

Lungime Segmente

1) Valorile lungimilor segmentelor sunt obținute din proiecție în plan.

Punct început	X / Y	Punct sfârșit	X / Y	Lungime segment (** (m)
1	507.046,941 421.737,491	2	507.042,951 421.749,971	13.102
2	507.042,951 421.749,971	3	507.021,905 421.735,043	25.803
3	507.021,905 421.735,043	4	507.011,893 421.726,439	13.201
4	507.011,893 421.726,439	5	507.021,192 421.729,36	9.747
5	507.021,192 421.729,36	6	507.036,129 421.731,324	15.066

Punct început	X / Y	Punct sfârșit	X / Y	Lungime segment (** (m)
6	507.036,129 421.731,324	7	507.049,234 421.730,193	13.154
7	507.049,234 421.730,193	1	507.046,941 421.737,491	7.65

** Lungimile segmentelor sunt determinate în planul de proiecție Stereo 70 și sunt rotunjite la 1 milimetru.

*** Distanța dintre puncte este formată din segmente cumulate ce sunt mai mici decât valoarea 1 milimetru.

**DATE DESPRE IMOBILUL NR. 2228**

Oficiul de Cadastru și Publicitate Imobiliară ARGES
Biroul de Cadastru și Publicitate Imobiliară Campulung

A. Partea I. Descrierea imobilului

TEREN Intravilan

Adresa: Loc. Valea Mare Pravat, Jud. Arges

Nr. Crt	Nr cadastral Nr. topografic	Suprafața* (mp)	Observații / Referințe
A1		82	Sector cadastral:23 Teren neimprejmuit;

B. Partea II. Proprietari și acte

Inscrieri privitoare la dreptul de proprietate și alte drepturi reale	Referințe
/	
Act Normativ nr. 7, din 13/03/1996 emis de PARLAMENT (art. 13 alin. 15);	
B1	A1
Inscrierea provizorie, drept de PROPRIETATE, dobandit prin Lege, cota actuala 1/1, cota initiala 1/1 1) COMUNA VALEA MARE PRAVAT, CIF:5010196	

C. Partea III. SARCINI .

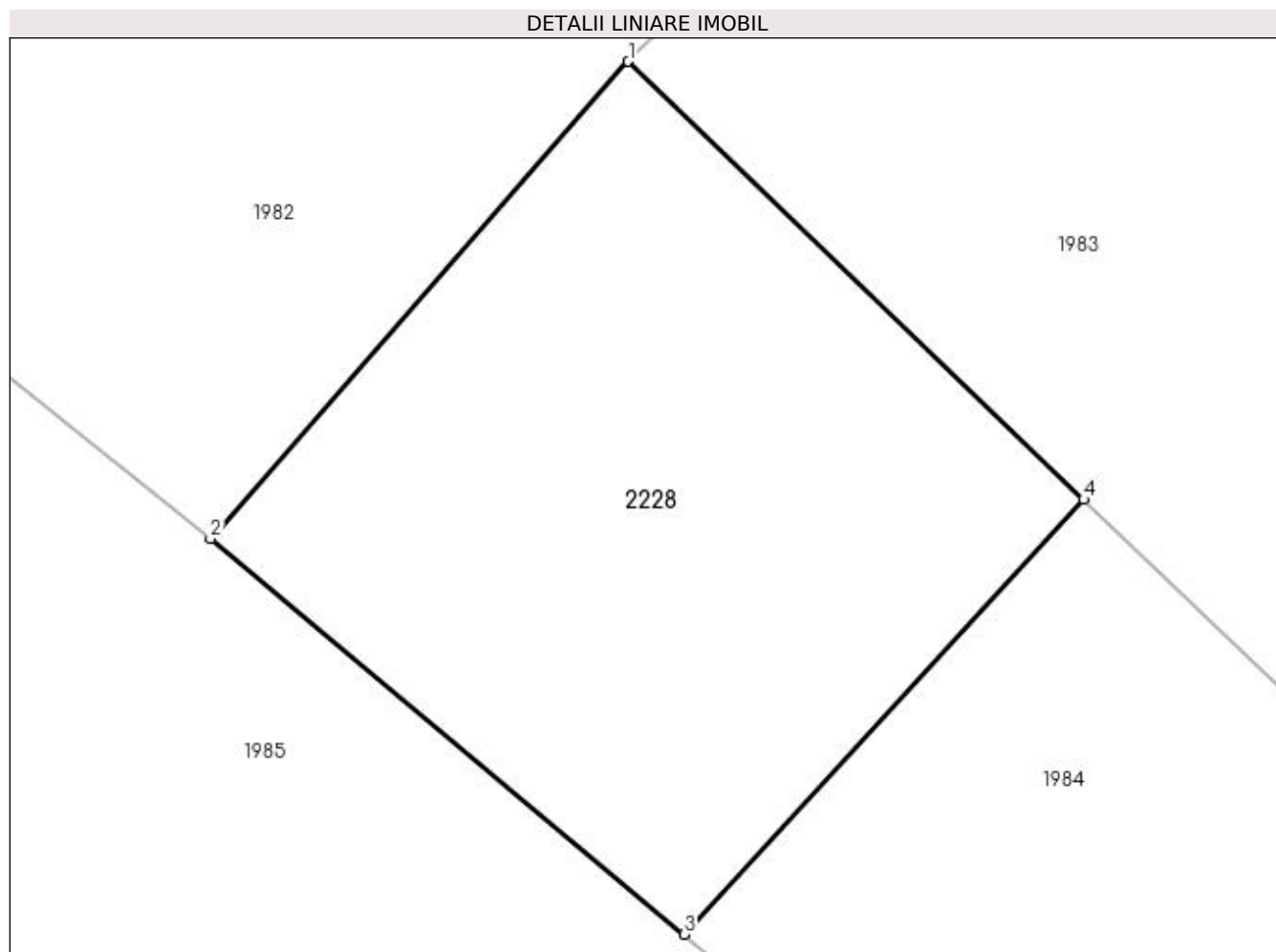
Inscrieri privind dezmembramintele dreptului de proprietate, drepturi reale de garanție și sarcini	Referințe
NU SUNT	

Anexa Nr. 1 La Partea I

Teren

Nr cadastral	Suprafața (mp)*	Observații / Referințe
	82	

* Suprafața este determinată în planul de proiecție Stereo 70.



Date referitoare la teren

Crt	Categorie folosință	Intra vilan	Suprafața (mp)	Tarla	Parcelă	Nr. topo	Observații / Referințe
1	faneata	DA	82	7	405	-	

Lungime Segmente

1) Valorile lungimilor segmentelor sunt obținute din proiecție în plan.

Punct început	X / Y	Punct sfârșit	X / Y	Lungime segment (** (m)
1	507.361,351 421.874,545	2	507.355,212 421.867,54	9.314
2	507.355,212 421.867,54	3	507.362,172 421.861,728	9.068
3	507.362,172 421.861,728	4	507.368,041 421.868,113	8.673
4	507.368,041 421.868,113	1	507.361,351 421.874,545	9.28

**** Lungimile segmentelor sunt determinate în planul de proiecţie Stereo 70 şi sunt rotunjite la 1 milimetru.**

***** Distanţa dintre puncte este formată din segmente cumulate ce sunt mai mici decât valoarea 1 milimetru.**

**DATE DESPRE IMOBILUL NR. 2229**

Oficiul de Cadastru și Publicitate Imobiliară ARGES
Biroul de Cadastru și Publicitate Imobiliară Campulung

A. Partea I. Descrierea imobilului

TEREN Intravilan

Adresa: Loc. Valea Mare Pravat, Nr. 210, Jud. Arges

Nr. Crt	Nr cadastral Nr. topografic	Suprafața* (mp)	Observații / Referințe
A1		250	Sector cadastral:23 Teren neimprejmuit;

Construcții

Crt	Nr cadastral Nr. topografic	Adresa	Observații / Referințe
A1.1		Loc. Valea Mare Pravat, Nr. 210, Jud. Arges	Nr. niveluri:2; S. construita la sol:105 mp; S. construita desfasurata:210 mp;

B. Partea II. Proprietari și acte

Inscrieri privitoare la dreptul de proprietate și alte drepturi reale	Referințe
/	
Act Notarial nr. 43, din 30/01/1992 emis de NOTARIATUL DE STAT LOCAL CAMPULUNG;	
B1	Intabulare, drept de PROPRIETATE bun propriu , dobandit prin Succesiune, cota actuala 1/1, cota initiala 1/1 1) MINCIUNESCU MARIA STELA, lipsă CNP
	A1, A1.1

C. Partea III. SARCINI .

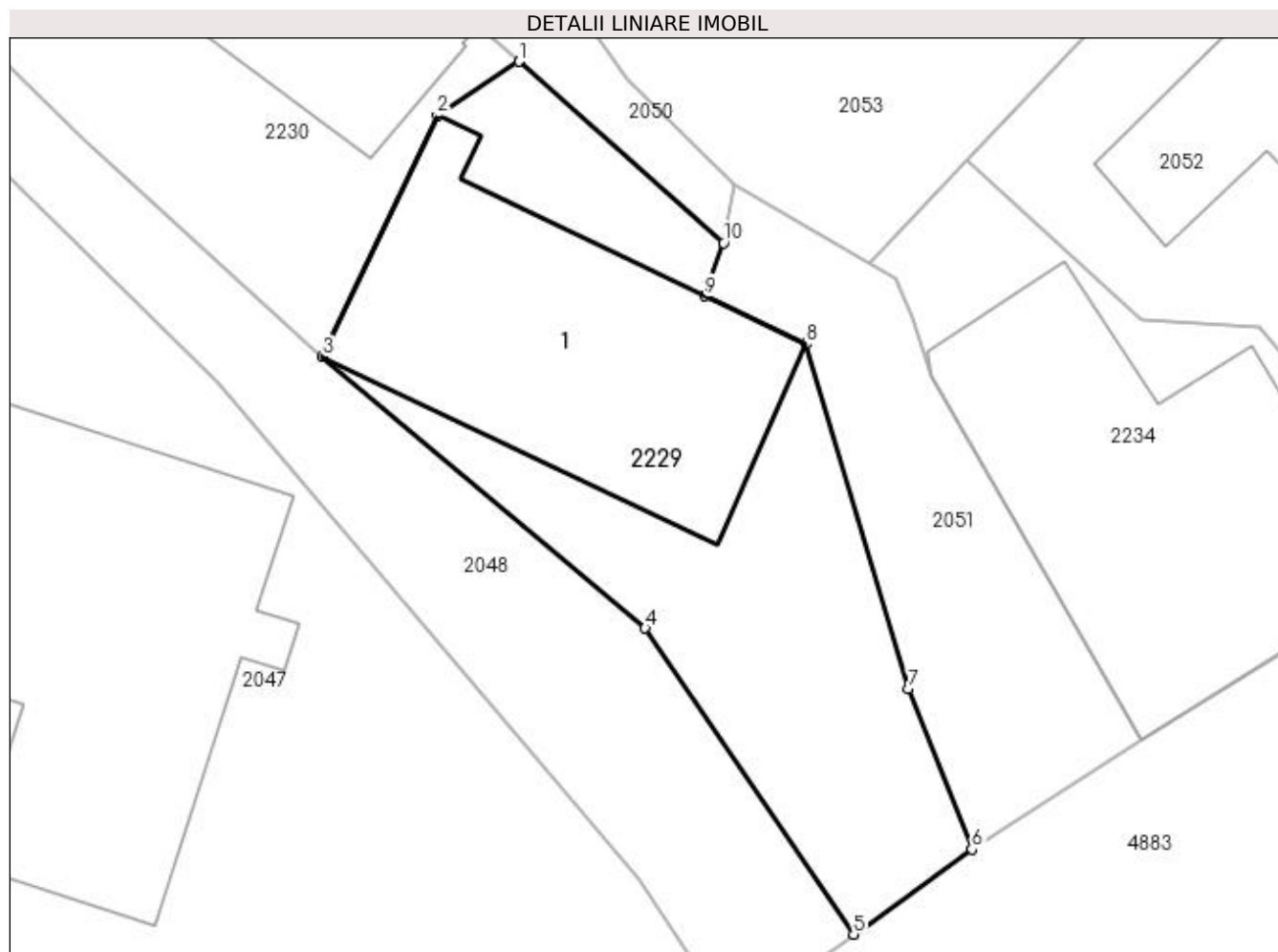
Inscrieri privind dezmembramintele dreptului de proprietate, drepturi reale de garanție și sarcini	Referințe
NU SUNT	

Anexa Nr. 1 La Partea I

Teren

Nr cadastral	Suprafața (mp)*	Observații / Referințe
	250	

* Suprafața este determinată în planul de proiecție Stereo 70.



Date referitoare la teren

Crt	Categorie folosință	Intra vilan	Suprafața (mp)	Tarla	Parcelă	Nr. topo	Observații / Referințe
1	curți constructii	DA	250	8	498	-	

Date referitoare la construcții

Crt	Număr	Destinație construcție	Supraf. (mp)	Situație juridică	Observații / Referințe
A1.1		construcții de locuințe	105	Cu acte	Nr. niveluri:2; S. construita la sol:105 mp; S. construita desfasurata:210 mp;

Lungime Segmente

1) Valorile lungimilor segmentelor sunt obținute din proiecție în plan.

Punct început	X / Y	Punct sfârșit	X / Y	Lungime segment (** (m)
1	507.360,606 421.501,078	2	507.357,924 421.499,305	3.215
2	507.357,924 421.499,305	3	507.354,165 421.491,403	8.751
3	507.354,165 421.491,403	4	507.364,742 421.482,503	13.823
4	507.364,742 421.482,503	5	507.371,578 421.472,47	12.141

Punct început	X / Y	Punct sfârșit	X / Y	Lungime segment (** (m)
5	507.371,578 421.472,47	6	507.375,456 421.475,264	4.78
6	507.375,456 421.475,264	7	507.373,385 421.480,531	5.66
7	507.373,385 421.480,531	8	507.370,018 421.491,823	11.783
8	507.370,018 421.491,823	9	507.366,708 421.493,39	3.662
9	507.366,708 421.493,39	10	507.367,312 421.495,136	1.848
10	507.367,312 421.495,136	1	507.360,606 421.501,078	8.96

** Lungimile segmentelor sunt determinate în planul de proiecție Stereo 70 și sunt rotunjite la 1 milimetru.

*** Distanța dintre puncte este formată din segmente cumulate ce sunt mai mici decât valoarea 1 milimetru.

**DATE DESPRE IMOBILUL NR. 2230**

Oficiul de Cadastru și Publicitate Imobiliară ARGES
 Biroul de Cadastru și Publicitate Imobiliară Campulung

A. Partea I. Descrierea imobilului

TEREN Intravilan

Adresa: Loc. Valea Mare Pravat, Jud. Arges

Nr. Crt	Nr cadastral Nr. topografic	Suprafața* (mp)	Observații / Referințe
A1		250	Sector cadastral:23 Teren neimpregmuit;

Construcții

Crt	Nr cadastral Nr. topografic	Adresa	Observații / Referințe
A1.1		Loc. Valea Mare Pravat, Jud. Arges	Nr. niveluri:2; S. construita la sol:35 mp; S. construita desfasurata:70 mp;

B. Partea II. Proprietari și acte

Inscrieri privitoare la dreptul de proprietate și alte drepturi reale		Referințe
/		
Act Notarial nr. 71, din 31/05/2010 emis de NP ZIPISI CORNELIA;		
B1	Intabulare, drept de PROPRIETATE bun propriu , dobandit prin Succesiune, cota actuala 2/8, cota initiala 2/8 1) FIANU AURELIA	A1, A1.1
B2	Intabulare, drept de PROPRIETATE bun propriu , dobandit prin Succesiune, cota actuala 3/8, cota initiala 3/8 1) POPESCU ANTOANETA	A1, A1.1
B3	Intabulare, drept de PROPRIETATE bun propriu , dobandit prin Succesiune, cota actuala 3/8, cota initiala 3/8 1) CIOBANU ANDREEA IOANA	A1, A1.1

C. Partea III. SARCINI .

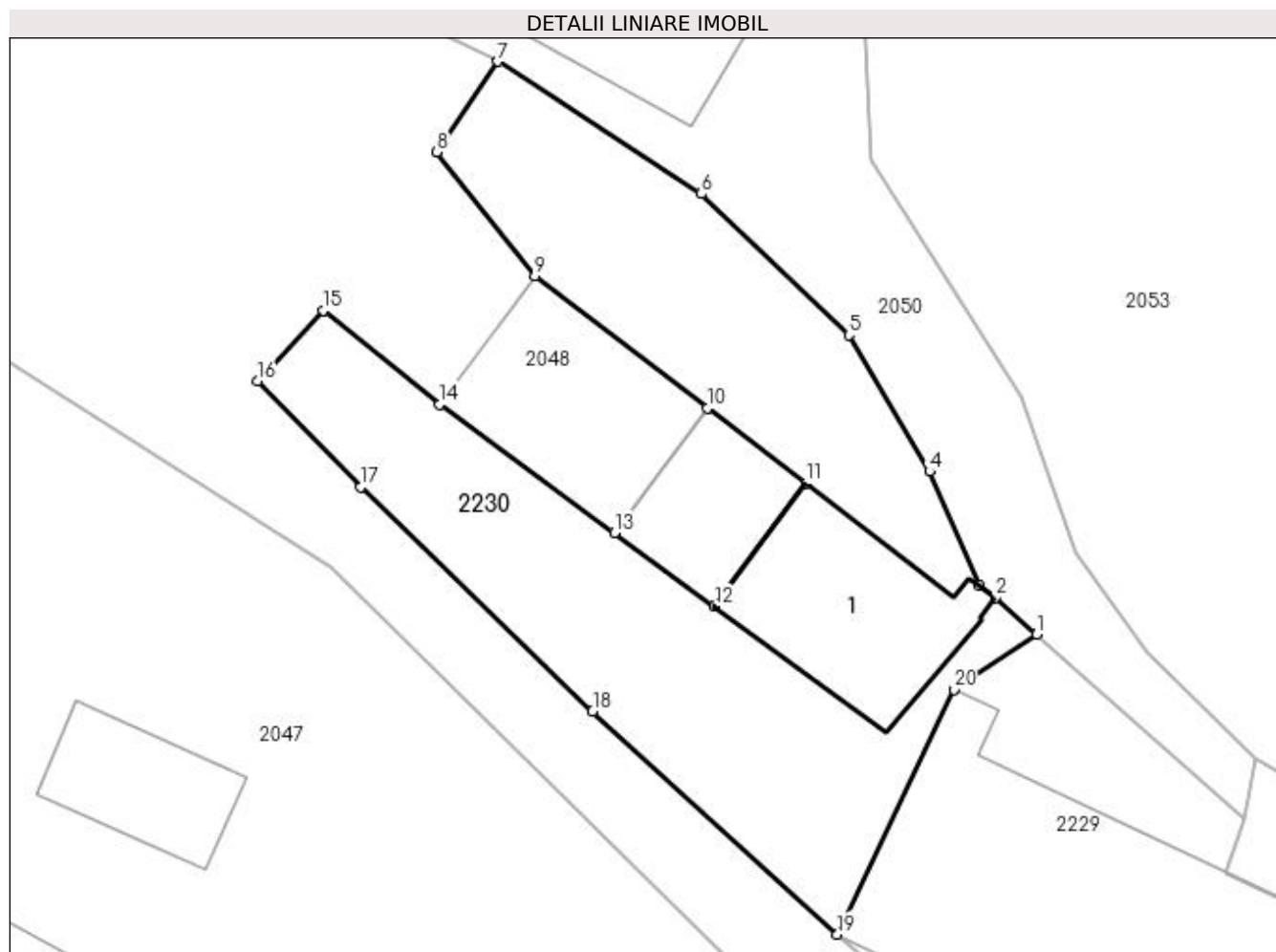
Inscrieri privind dezmembramintele dreptului de proprietate, drepturi reale de garanție și sarcini	Referințe
NU SUNT	

Anexa Nr. 1 La Partea I

Teren

Nr cadastral	Suprafața (mp)*	Observații / Referințe
	250	

* Suprafața este determinată în planul de proiecție Stereo 70.



Date referitoare la teren

Crt	Categorie folosință	Intra vilan	Suprafața (mp)	Tarla	Parcelă	Nr. topo	Observații / Referințe
1	curți constructii	DA	250	8	500	-	

Date referitoare la construcții

Crt	Număr	Destinație construcție	Supraf. (mp)	Situație juridică	Observații / Referințe
A1.1		construcții de locuințe	35	Cu acte	Nr. niveluri:2; S. construita la sol:35 mp; S. construita desfasurata:70 mp;

Lungime Segmente

1) Valorile lungimilor segmentelor sunt obținute din proiecție în plan.

Punct început	X / Y	Punct sfârșit	X / Y	Lungime segment (** (m)
1	507.360,606 421.501,078	2	507.359,264 421.502,268	1.794
2	507.359,264 421.502,268	3	507.358,748 421.502,663	0.65
3	507.358,748 421.502,663	4	507.357,144 421.506,339	4.011
4	507.357,144 421.506,339	5	507.354,539 421.510,739	5.113

Punct început	X / Y	Punct sfârșit	X / Y	Lungime segment (** (m)
5	507.354,539 421.510,739	6	507.349,771 421.515,292	6.593
6	507.349,771 421.515,292	7	507.343,205 421.519,562	7.832
7	507.343,205 421.519,562	8	507.341,237 421.516,65	3.515
8	507.341,237 421.516,65	9	507.344,408 421.512,639	5.113
9	507.344,408 421.512,639	10	507.349,965 421.508,382	7.0
10	507.349,965 421.508,382	11	507.353,141 421.505,949	4.001
11	507.353,141 421.505,949	12	507.350,199 421.501,996	4.928
12	507.350,199 421.501,996	13	507.346,974 421.504,362	4.0
13	507.346,974 421.504,362	14	507.341,33 421.508,503	7.0
14	507.341,33 421.508,503	15	507.337,581 421.511,536	4.822
15	507.337,581 421.511,536	16	507.335,444 421.509,246	3.132
16	507.335,444 421.509,246	17	507.338,79 421.505,841	4.774
17	507.338,79 421.505,841	18	507.346,266 421.498,6	10.408
18	507.346,266 421.498,6	19	507.354,165 421.491,403	10.686
19	507.354,165 421.491,403	20	507.357,924 421.499,305	8.751
20	507.357,924 421.499,305	1	507.360,606 421.501,078	3.215

** Lungimile segmentelor sunt determinate în planul de proiecție Stereo 70 și sunt rotunjite la 1 milimetru.

*** Distanța dintre puncte este formată din segmente cumulate ce sunt mai mici decât valoarea 1 milimetru.

**DATE DESPRE IMOBILUL NR. 2231**

Oficiul de Cadastru și Publicitate Imobiliară ARGES
Biroul de Cadastru și Publicitate Imobiliară Campulung

A. Partea I. Descrierea imobilului

TEREN Intravilan

Adresa: Loc. Valea Mare Pravat, Jud. Arges

Nr. Crt	Nr cadastral Nr. topografic	Suprafața* (mp)	Observații / Referințe
A1		230	Sector cadastral:23 Teren neimprejmuit;

B. Partea II. Proprietari și acte

Inscrieri privitoare la dreptul de proprietate și alte drepturi reale		Referințe
/		
Act Normativ nr. 7, din 13/03/1996 emis de PARLAMENT (art. 13 alin. 15);		
B1	Inscrierea provizorie, drept de PROPRIETATE, dobandit prin Lege, cota actuala 1/1, cota initiala 1/1 1) COMUNA VALEA MARE PRAVAT, CIF:5010196	A1

C. Partea III. SARCINI .

Inscrieri privind dezmembramintele dreptului de proprietate, drepturi reale de garanție și sarcini	Referințe
NU SUNT	

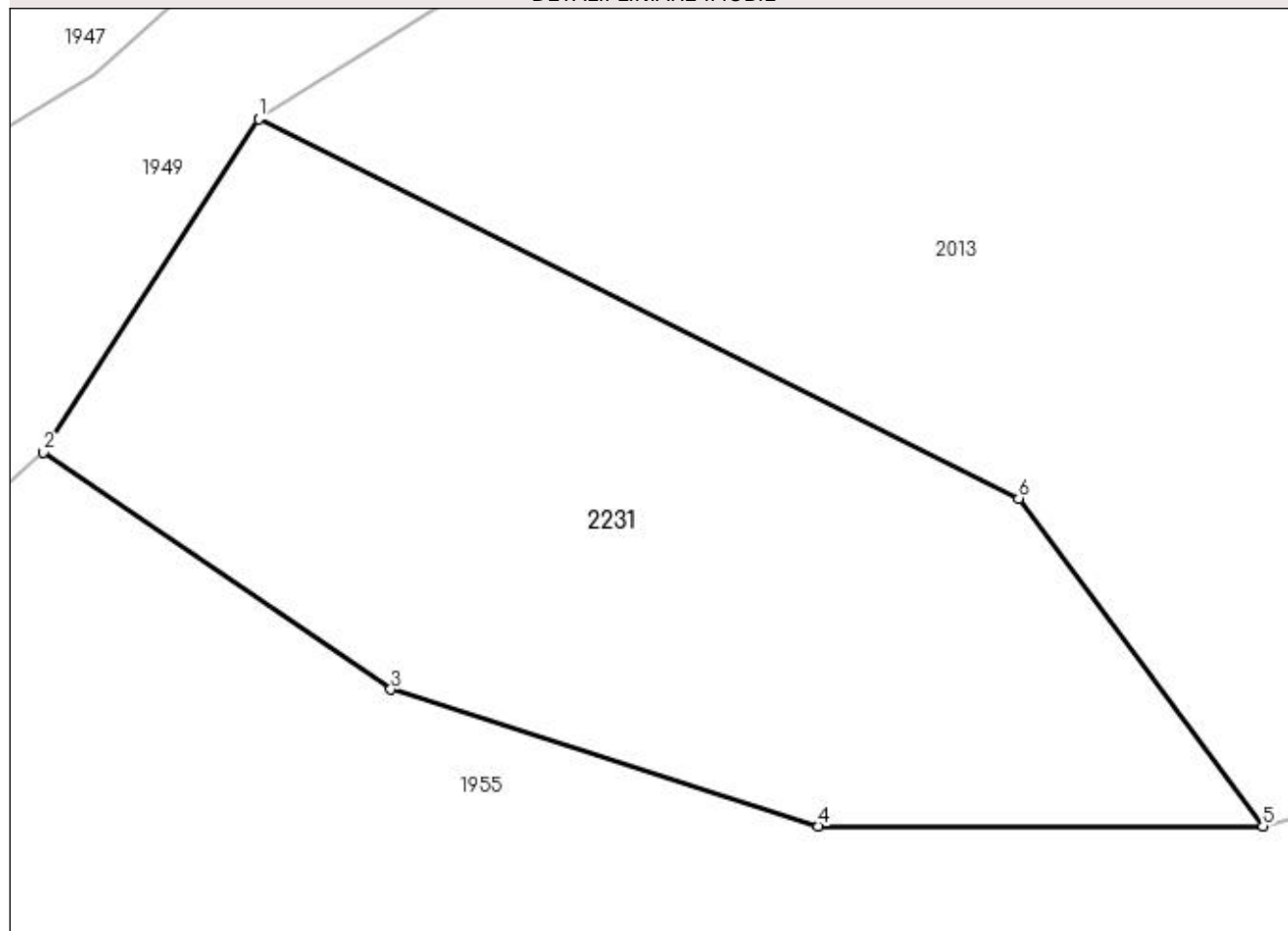
Anexa Nr. 1 La Partea I

Teren

Nr cadastral	Suprafața (mp)*	Observații / Referințe
	230	

* Suprafața este determinată în planul de proiecție Stereo 70.

DETALII LINIARE IMOBIL



Date referitoare la teren

Crt	Categorie folosință	Intravilan	Suprafața (mp)	Tarla	Parcelă	Nr. topo	Observații / Referințe
1	faneata	DA	230	8	430	-	

Lungime Segmente

1) Valorile lungimilor segmentelor sunt obținute din proiecție în plan.

Punct început	X / Y	Punct sfârșit	X / Y	Lungime segment (** (m)
1	506.911,257 421.639,111	2	506.906,288 421.631,423	9.154
2	506.906,288 421.631,423	3	506.914,317 421.625,939	9.723
3	506.914,317 421.625,939	4	506.924,191 421.622,775	10.369
4	506.924,191 421.622,775	5	506.934,464 421.622,78	10.273
5	506.934,464 421.622,78	6	506.928,825 421.630,35	9.439

Punct început	X / Y	Punct sfârșit	X / Y	Lungime segment (** (m)
6	506.928,825 421.630,35	1	506.911,257 421.639,111	19.631

** Lungimile segmentelor sunt determinate în planul de proiecție Stereo 70 și sunt rotunjite la 1 milimetru.

*** Distanța dintre puncte este formată din segmente cumulate ce sunt mai mici decât valoarea 1 milimetru.

**DATE DESPRE IMOBILUL NR. 2232**

Oficiul de Cadastru și Publicitate Imobiliară ARGES
Biroul de Cadastru și Publicitate Imobiliară Campulung

A. Partea I. Descrierea imobilului

TEREN Intravilan

Adresa: Loc. Valea Mare Pravat, Jud. Arges

Nr. Crt	Nr cadastral Nr. topografic	Suprafața* (mp)	Observații / Referințe
A1		228	Sector cadastral:23 Teren neimprejmuit;

B. Partea II. Proprietari și acte

Inscrieri privitoare la dreptul de proprietate și alte drepturi reale	Referințe
/	
Act Normativ nr. 7, din 13/03/1996 emis de PARLAMENT (art. 13 alin. 15);	
B1	A1
Inscrierea provizorie, drept de PROPRIETATE, dobandit prin Lege, cota actuala 1/1, cota initiala 1/1 1) COMUNA VALEA MARE PRAVAT, CIF:5010196	

C. Partea III. SARCINI .

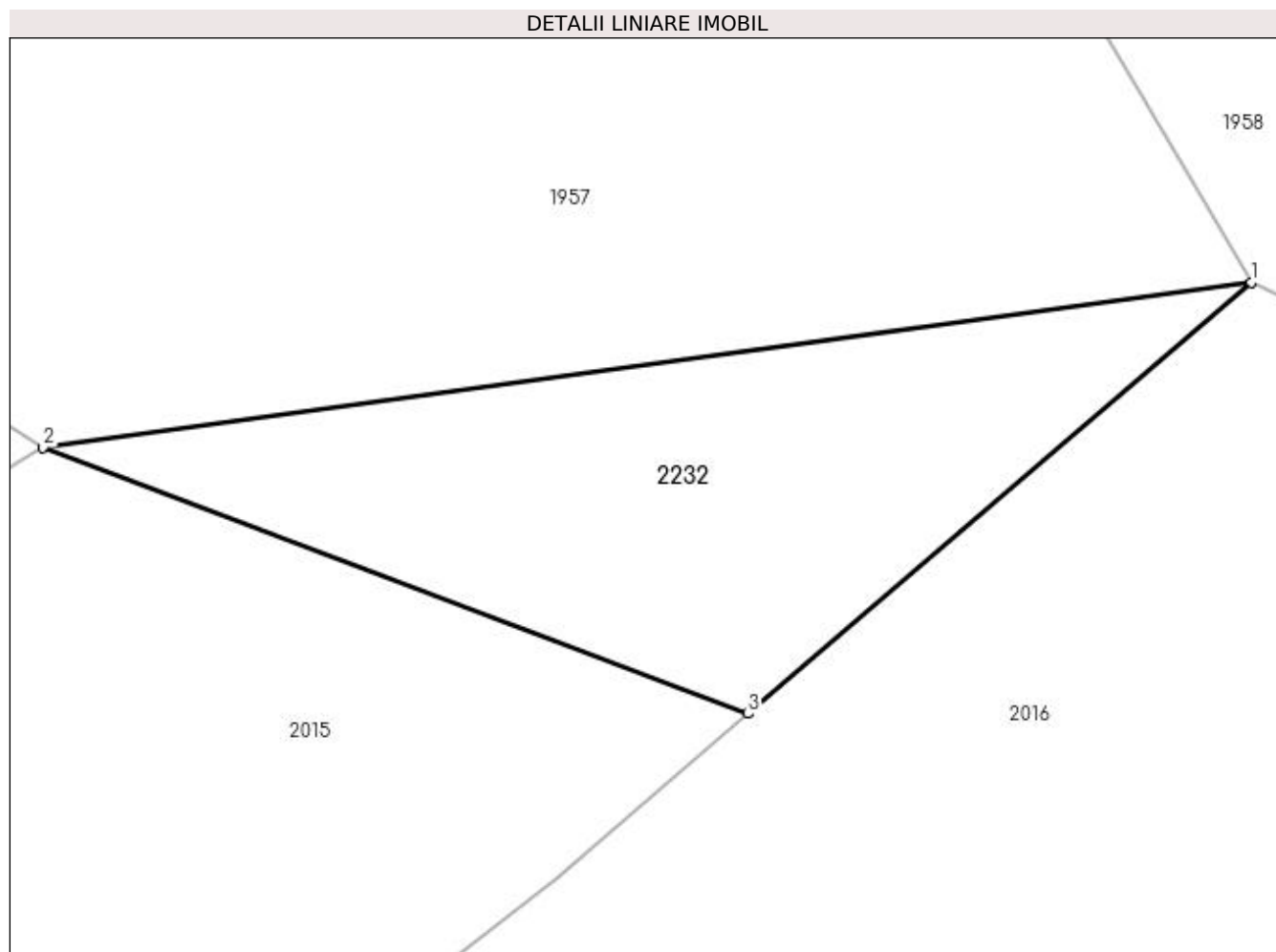
Inscrieri privind dezmembramintele dreptului de proprietate, drepturi reale de garanție și sarcini	Referințe
NU SUNT	

Anexa Nr. 1 La Partea I

Teren

Nr cadastral	Suprafața (mp)*	Observații / Referințe
	228	

* Suprafața este determinată în planul de proiecție Stereo 70.



Date referitoare la teren

Crt	Categorie folosință	Intra vilan	Suprafața (mp)	Tarla	Parcelă	Nr. topo	Observații / Referințe
1	pasune	DA	228	8	449	-	

Lungime Segmente

1) Valorile lungimilor segmentelor sunt obținute din proiecție în plan.

Punct început	X / Y	Punct sfârșit	X / Y	Lungime segment (** (m)
1	507.073,352 421.605,449	2	507.034,355 421.600,112	39.361
2	507.034,355 421.600,112	3	507.057,11 421.591,526	24.321
3	507.057,11 421.591,526	1	507.073,352 421.605,449	21.393

** Lungimile segmentelor sunt determinate în planul de proiecție Stereo 70 și sunt rotunjite la 1 milimetru.

*** Distanța dintre puncte este formată din segmente cumulate ce sunt mai mici decât valoarea 1 milimetru.

**DATE DESPRE IMOBILUL NR. 2233**

Oficiul de Cadastru și Publicitate Imobiliară ARGES
Biroul de Cadastru și Publicitate Imobiliară Campulung

A. Partea I. Descrierea imobilului

TEREN Intravilan

Adresa: Loc. Valea Mare Pravat, Nr. 373, Jud. Arges

Nr. Crt	Nr cadastral Nr. topografic	Suprafața* (mp)	Observații / Referințe
A1		64	Sector cadastral:23 Teren neimprijmit;

Construcții

Crt	Nr cadastral Nr. topografic	Adresa	Observații / Referințe
A1.1		Loc. Valea Mare Pravat, Nr. 373, Jud. Arges	Nr. niveluri:1; S. construita la sol:21 mp; S. construita desfasurata:21 mp;

B. Partea II. Proprietari și acte

Inscrieri privitoare la dreptul de proprietate și alte drepturi reale	Referințe
/	
Act Normativ nr. 7, din 13/03/1996 emis de PARLAMENT (art. 13 alin. 15);	
B1	Inscrierea provizorie, drept de PROPRIETATE, dobandit prin Lege, cota actuala 1/1, cota initiala 1/1 1) COMUNA VALEA MARE PRAVAT, CIF:5010196

C. Partea III. SARCINI .

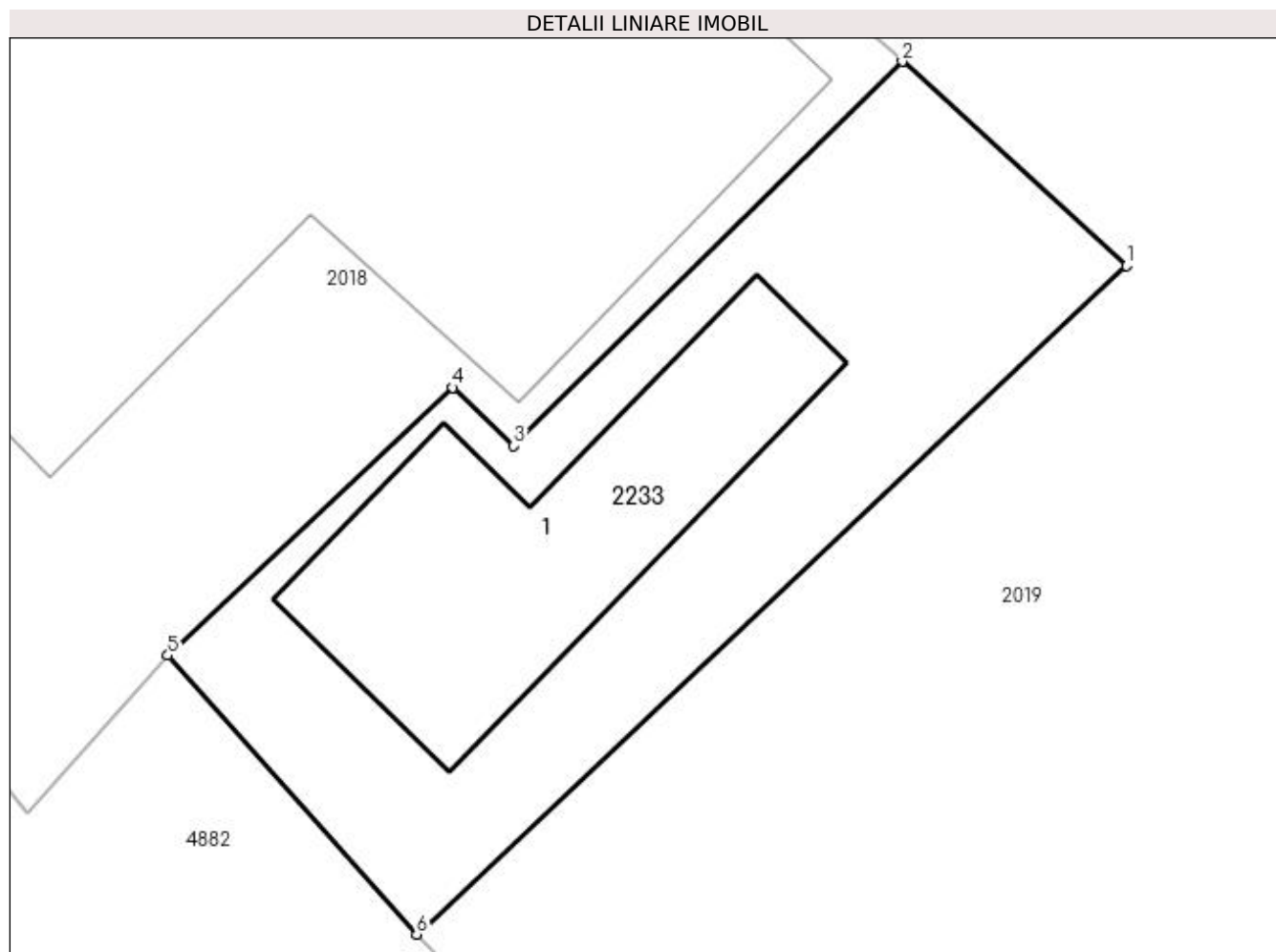
Inscrieri privind dezmembramintele dreptului de proprietate, drepturi reale de garanție și sarcini	Referințe
NU SUNT	

Anexa Nr. 1 La Partea I

Teren

Nr cadastral	Suprafața (mp)*	Observații / Referințe
	64	

* Suprafața este determinată în planul de proiecție Stereo 70.



Date referitoare la teren

Crt	Categorie folosință	Intravilan	Suprafața (mp)	Tarla	Parcelă	Nr. topo	Observații / Referințe
1	curți constructii	DA	64	8	455,457	-	

Date referitoare la construcții

Crt	Număr	Destinație construcție	Supraf. (mp)	Situație juridică	Observații / Referințe
A1.1		construcții de locuințe	21	Cu acte	Nr. niveluri:1; S. construita la sol:21 mp; S. construita desfasurata:21 mp;

Lungime Segmente

1) Valorile lungimilor segmentelor sunt obținute din proiecție în plan.

Punct început	X / Y	Punct sfârșit	X / Y	Lungime segment (** (m)
1	506.971,02 421.456,7	2	506.967,826 421.459,609	4.32
2	506.967,826 421.459,609	3	506.962,295 421.454,137	7.78
3	506.962,295 421.454,137	4	506.961,421 421.454,967	1.205
4	506.961,421 421.454,967	5	506.957,365 421.451,156	5.566

Punct început	X / Y	Punct sfârșit	X / Y	Lungime segment (** (m)
5	506.957,365 421.451,156	6	506.960,908 421.447,183	5.323
6	506.960,908 421.447,183	1	506.971,02 421.456,7	13.886

** Lungimile segmentelor sunt determinate în planul de proiecție Stereo 70 și sunt rotunjite la 1 milimetru.

*** Distanța dintre puncte este formată din segmente cumulate ce sunt mai mici decât valoarea 1 milimetru.

**DATE DESPRE IMOBILUL NR. 2234**

Oficiul de Cadastru și Publicitate Imobiliară ARGES
Biroul de Cadastru și Publicitate Imobiliară Campulung

A. Partea I. Descrierea imobilului

TEREN Intravilan

Adresa: Loc. Valea Mare Pravat, Jud. Arges

Nr. Crt	Nr cadastral Nr. topografic	Suprafața* (mp)	Observații / Referințe
A1		160	Sector cadastral:23 Teren neimpregmuit;

Construcții

Crt	Nr cadastral Nr. topografic	Adresa	Observații / Referințe
A1.1		Loc. Valea Mare Pravat, Jud. Arges	Nr. niveluri:2; S. construita la sol:120 mp; S. construita desfasurata:173 mp;

B. Partea II. Proprietari și acte

Inscrieri privitoare la dreptul de proprietate și alte drepturi reale		Referințe
/		
Act Administrativ nr. 16268, din 14/07/1993 emis de CJPSDPAT ARGES;		
B1	Intabulare, drept de PROPRIETATE, dobandit prin Reconstituire, cota actuala 1/1, cota initiala 1/1 1) CATANĂ VICTORIA, lipsă CNP	A1
Act Normativ nr. 7, din 13/03/1996 emis de PARLAMENT (art. 12 alin. 16);		
B2	Intabulare, drept de PROPRIETATE, dobandit prin Construire, cota actuala 1/1, cota initiala 1/1 1) CATANĂ VICTORIA, lipsă CNP	A1.1

C. Partea III. SARCINI .

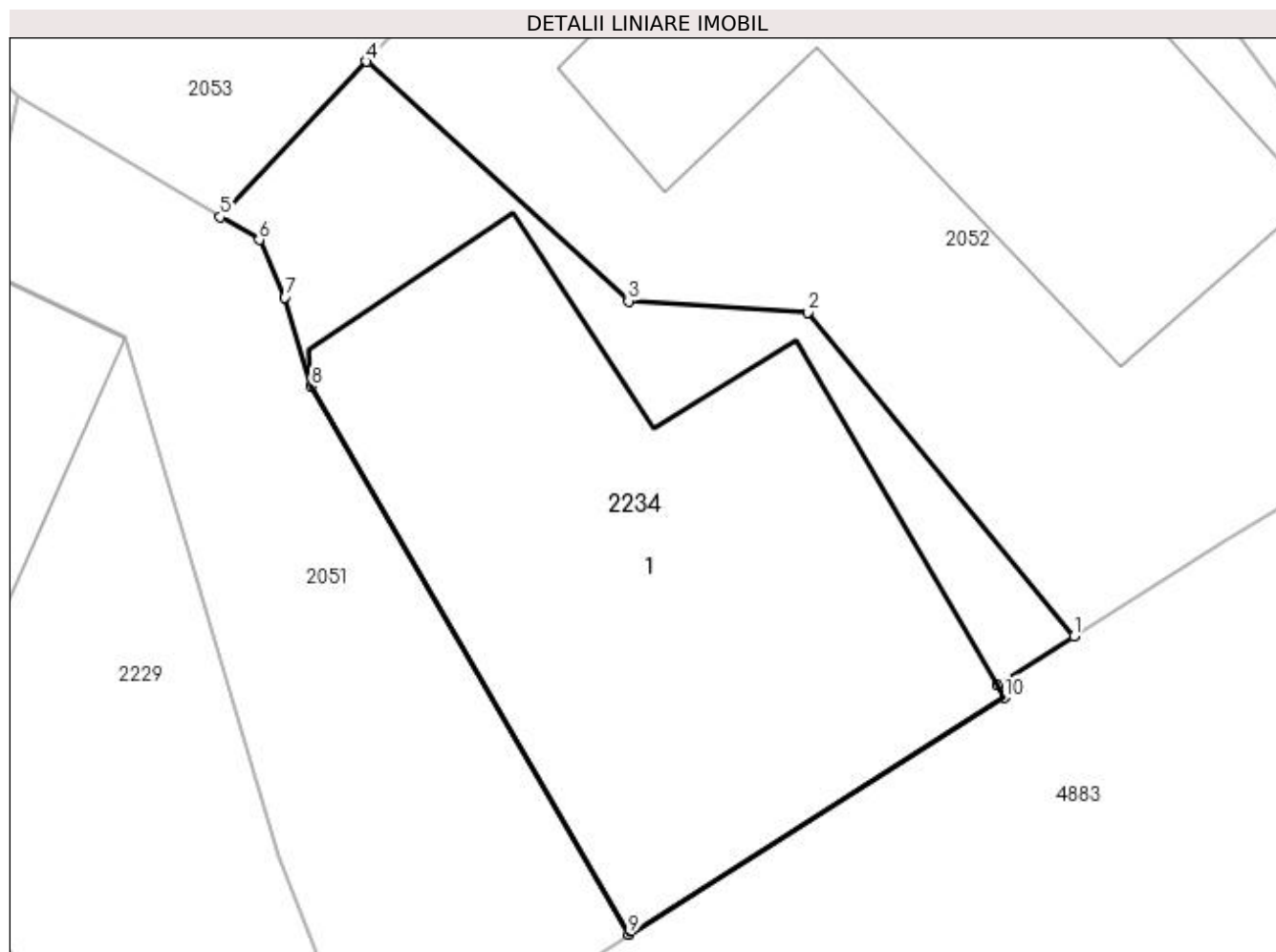
Inscrieri privind dezmembramintele dreptului de proprietate, drepturi reale de garanție și sarcini	Referințe
NU SUNT	

Anexa Nr. 1 La Partea I

Teren

Nr cadastral	Suprafața (mp)*	Observații / Referințe
	160	

* Suprafața este determinată în planul de proiecție Stereo 70.



Date referitoare la teren

Crt	Categorie folosință	Intravilan	Suprafața (mp)	Tarla	Parcelă	Nr. topo	Observații / Referințe
1	curți constructii	DA	160	8	505	-	În act se regăsește P500

Date referitoare la construcții

Crt	Număr	Destinație construcție	Supraf. (mp)	Situație juridică	Observații / Referințe
A1.1		construcții de locuințe	120	Cu acte	Nr. niveluri:2; S. construita la sol:120 mp; S. construita desfasurata:173 mp;

Lungime Segmente

1) Valorile lungimilor segmentelor sunt obținute din proiecție în plan.

Punct început	X / Y	Punct sfârșit	X / Y	Lungime segment (** (m)
1	507.390,712 421.485,307	2	507.384,914 421.492,371	9.139
2	507.384,914 421.492,371	3	507.381,007 421.492,615	3.915
3	507.381,007 421.492,615	4	507.375,298 421.497,832	7.734
4	507.375,298 421.497,832	5	507.372,112 421.494,446	4.649

Punct început	X / Y	Punct sfârşit	X / Y	Lungime segment (** (m)
5	507.372,112 421.494,446	6	507.372,956 421.493,947	0.98
6	507.372,956 421.493,947	7	507.373,517 421.492,696	1.371
7	507.373,517 421.492,696	8	507.374,096 421.490,759	2.022
8	507.374,096 421.490,759	9	507.381,01 421.478,818	13.798
9	507.381,01 421.478,818	10	507.389,204 421.483,972	9.68
10	507.389,204 421.483,972	11	507.389,043 421.484,247	0.319
11	507.389,043 421.484,247	1	507.390,712 421.485,307	1.977

** Lungimile segmentelor sunt determinate în planul de proiecţie Stereo 70 şi sunt rotunjite la 1 milimetru.

*** Distanţa dintre puncte este formată din segmente cumulate ce sunt mai mici decât valoarea 1 milimetru.

**DATE DESPRE IMOBILUL NR. 2235**

Oficiul de Cadastru și Publicitate Imobiliară ARGES
Biroul de Cadastru și Publicitate Imobiliară Campulung

A. Partea I. Descrierea imobilului

TEREN Intravilan

Adresa: Loc. Valea Mare Pravat, Jud. Arges

Nr. Crt	Nr cadastral Nr. topografic	Suprafața* (mp)	Observații / Referințe
A1		161	Sector cadastral:23 Teren neimprejmuit;

B. Partea II. Proprietari și acte

Inscrieri privitoare la dreptul de proprietate și alte drepturi reale		Referințe
/		
Act Normativ nr. 7, din 13/03/1996 emis de PARLAMENT (art. 13 alin. 15);		
B1	Inscrierea provizorie, drept de PROPRIETATE, dobandit prin Lege, cota actuala 1/1, cota initiala 1/1 1) COMUNA VALEA MARE PRAVAT, CIF:5010196	A1

C. Partea III. SARCINI .

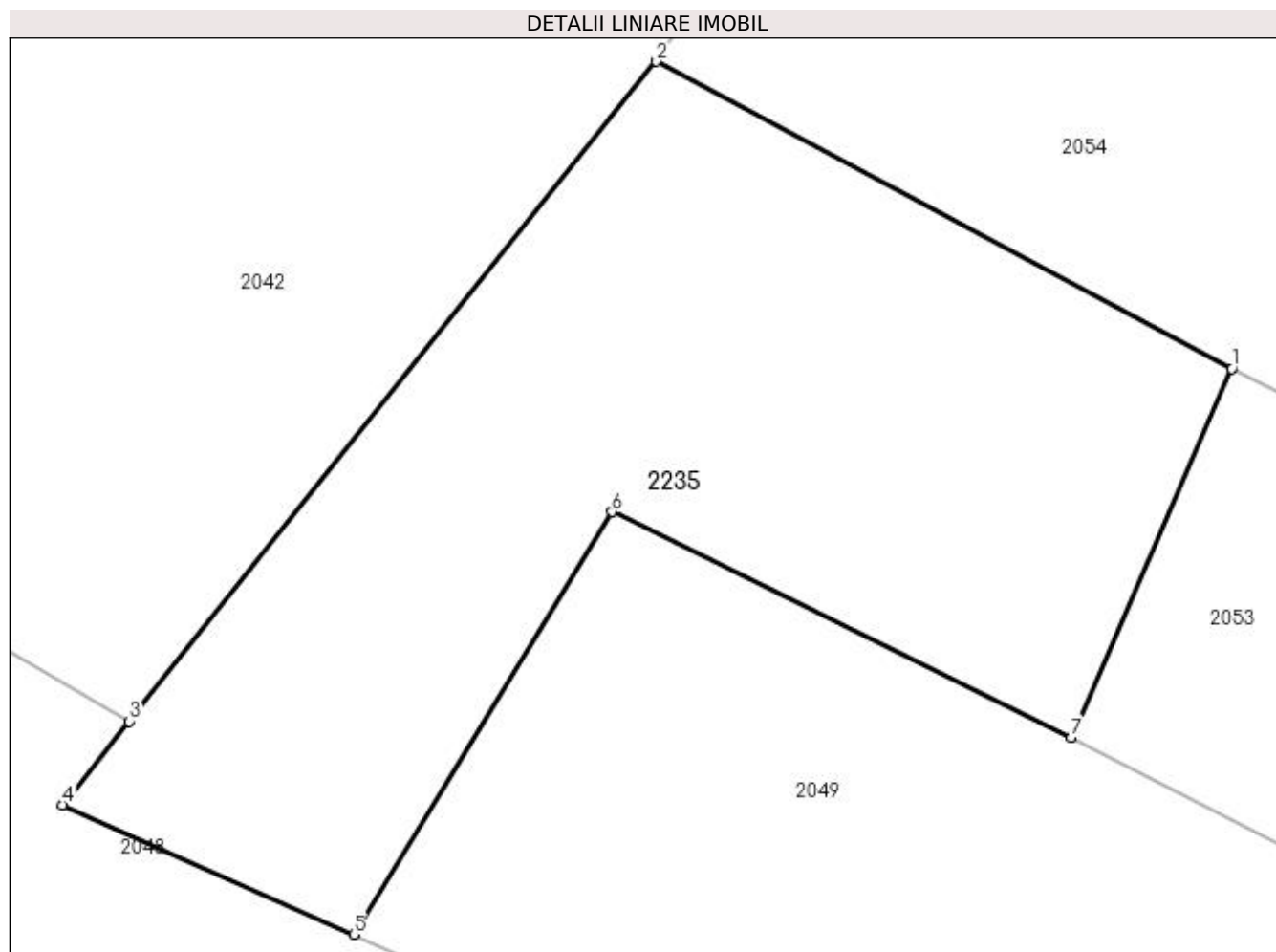
Inscrieri privind dezmembramintele dreptului de proprietate, drepturi reale de garanție și sarcini	Referințe
NU SUNT	

Anexa Nr. 1 La Partea I

Teren

Nr cadastral	Suprafața (mp)*	Observații / Referințe
	161	

* Suprafața este determinată în planul de proiecție Stereo 70.



Date referitoare la teren

Crt	Categorie folosință	Intravilan	Suprafața (mp)	Tarla	Parcelă	Nr. topo	Observații / Referințe
1	faneata	DA	161	11	502	-	

Lungime Segmente

1) Valorile lungimilor segmentelor sunt obținute din proiecție în plan.

Punct început	X / Y	Punct sfârșit	X / Y	Lungime segment (** (m)
1	507.311,082 421.553,627	2	507.300,015 421.559,53	12.543
2	507.300,015 421.559,53	3	507.289,873 421.546,844	16.242
3	507.289,873 421.546,844	4	507.288,589 421.545,238	2.056
4	507.288,589 421.545,238	5	507.294,191 421.542,747	6.131
5	507.294,191 421.542,747	6	507.299,16 421.550,87	9.522

Punct început	X / Y	Punct sfârșit	X / Y	Lungime segment (** (m)
6	507.299,16 421.550,87	7	507.308,001 421.546,537	9.846
7	507.308,001 421.546,537	1	507.311,082 421.553,627	7.731

** Lungimile segmentelor sunt determinate în planul de proiecție Stereo 70 și sunt rotunjite la 1 milimetru.

*** Distanța dintre puncte este formată din segmente cumulate ce sunt mai mici decât valoarea 1 milimetru.

**DATE DESPRE IMOBILUL NR. 2236**

Oficiul de Cadastru și Publicitate Imobiliară ARGES
Biroul de Cadastru și Publicitate Imobiliară Campulung

A. Partea I. Descrierea imobilului

TEREN Intravilan

Adresa: Loc. Valea Mare Pravat, Jud. Arges

Nr. Crt	Nr cadastral Nr. topografic	Suprafața* (mp)	Observații / Referințe
A1		Din acte: 2.400 Masurata: 2.091	Sector cadastral:23 Teren imprejmuit;

B. Partea II. Proprietari și acte

Inscrieri privitoare la dreptul de proprietate și alte drepturi reale		Referințe
/		
Act Notarial nr. 6377, din 24/11/1994 emis de notariatul de stat local campulung;		
B1	Intabulare, drept de PROPRIETATE bun propriu , dobandit prin Conventie, cota actuala 1/1, cota initiala 1/1 1) RĂCĂȘAN DORIN	A1

C. Partea III. SARCINI .

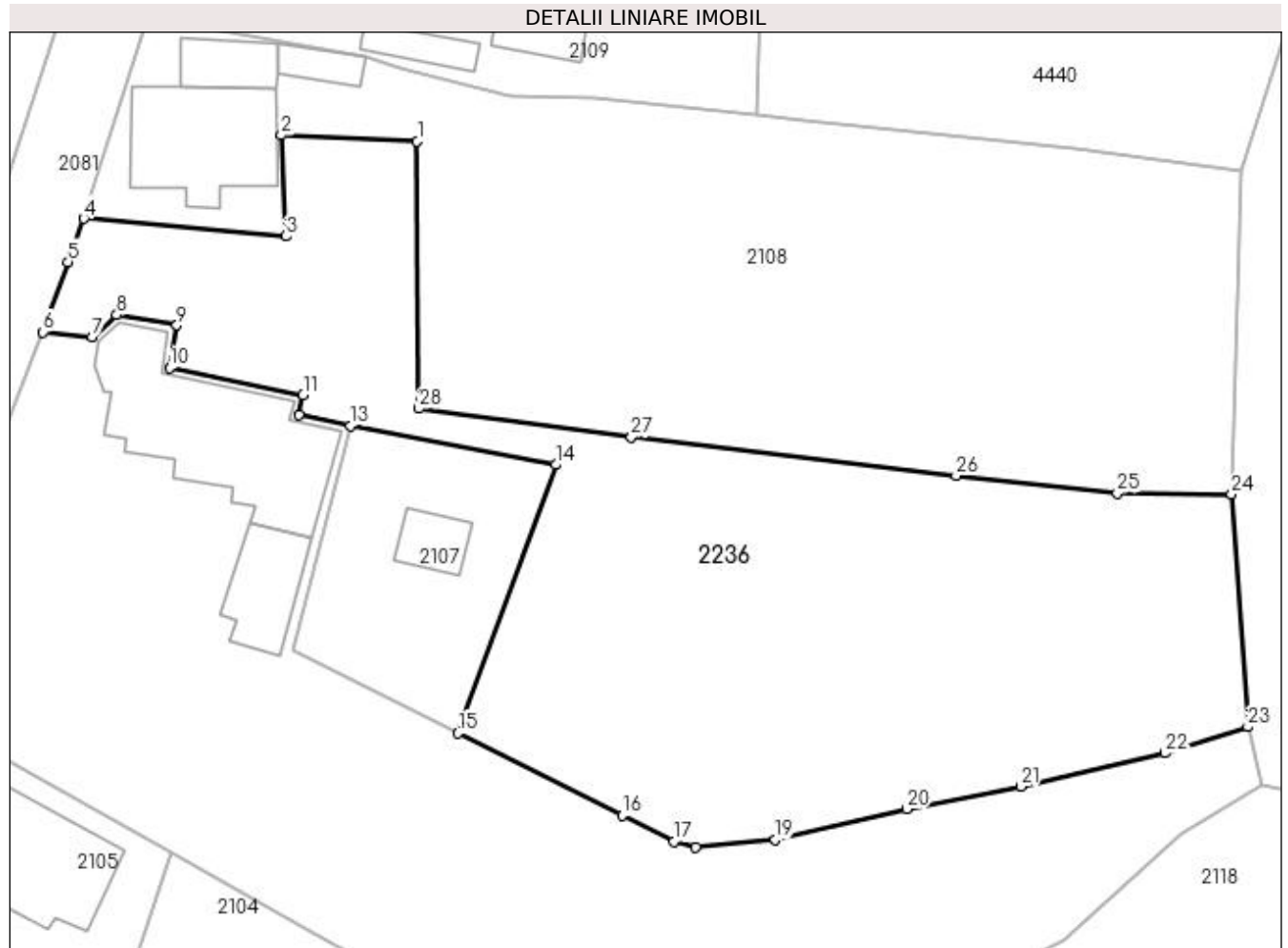
Inscrieri privind dezmembramintele dreptului de proprietate, drepturi reale de garanție și sarcini	Referințe
NU SUNT	

Anexa Nr. 1 La Partea I

Teren

Nr cadastral	Suprafața (mp)*	Observații / Referințe
	Din acte: 2.400 Masurata: 2.091	

* Suprafața este determinată în planul de proiecție Stereo 70.



Date referitoare la teren

Crt	Categorie folosință	Intravilan	Suprafața (mp)	Tarla	Parcelă	Nr. topo	Observații / Referințe
1	livada	DA	1.316	11	612,613	-	
2	faneata	DA	775	11	609,610	-	

Lungime Segmente

1) Valorile lungimilor segmentelor sunt obținute din proiecție în plan.

Punct început	X / Y	Punct sfârșit	X / Y	Lungime segment (** (m)
1	507.636,699 421.887,569	2	507.625,588 421.888,076	11.123
3	507.625,987 421.879,842	4	507.609,472 421.881,264	16.576
5	507.608,165 421.877,735	6	507.606,141 421.872,001	6.081
7	507.610,173 421.871,631	8	507.612,158 421.873,417	2.67

Punct început	X / Y	Punct sfârșit	X / Y	Lungime segment (** (m)
2	507.625,588 421.888,076	3	507.625,987 421.879,842	8.244
4	507.609,472 421.881,264	5	507.608,165 421.877,735	3.763
6	507.606,141 421.872,001	7	507.610,173 421.871,631	4.049
8	507.612,158 421.873,417	9	507.617,076 421.872,566	4.991

Punct început	X / Y	Punct sfârșit	X / Y	Lungime segment (** (m))
9	507.617,076 421.872,566	10	507.616,476 421.869,1	3.518
11	507.627,368 421.866,876	12	507.627,017 421.865,27	1.644
13	507.631,251 421.864,374	14	507.648,018 421.861,187	17.067
15	507.640,024 421.839,297	16	507.653,431 421.832,598	14.987
17	507.657,639 421.830,46	18	507.659,447 421.829,998	1.866
19	507.665,937 421.830,601	20	507.676,666 421.833,097	11.016
21	507.685,961 421.834,939	22	507.697,741 421.837,664	12.091
23	507.704,521 421.839,813	24	507.703,193 421.858,795	19.028
25	507.693,85 421.858,862	26	507.680,695 421.860,313	13.235
27	507.654,169 421.863,416	28	507.636,819 421.865,768	17.509

Punct început	X / Y	Punct sfârșit	X / Y	Lungime segment (** (m))
10	507.616,476 421.869,1	11	507.627,368 421.866,876	11.117
12	507.627,017 421.865,27	13	507.631,251 421.864,374	4.328
14	507.648,018 421.861,187	15	507.640,024 421.839,297	23.304
16	507.653,431 421.832,598	17	507.657,639 421.830,46	4.72
18	507.659,447 421.829,998	19	507.665,937 421.830,601	6.518
20	507.676,666 421.833,097	21	507.685,961 421.834,939	9.476
22	507.697,741 421.837,664	23	507.704,521 421.839,813	7.112
24	507.703,193 421.858,795	25	507.693,85 421.858,862	9.343
26	507.680,695 421.860,313	27	507.654,169 421.863,416	26.707
28	507.636,819 421.865,768	1	507.636,699 421.887,569	21.801

** Lungimile segmentelor sunt determinate în planul de proiecție Stereo 70 și sunt rotunjite la 1 milimetru.

*** Distanța dintre puncte este formată din segmente cumulate ce sunt mai mici decât valoarea 1 milimetru.

**DATE DESPRE IMOBILUL NR. 2237**

Oficiul de Cadastru și Publicitate Imobiliară ARGES
Biroul de Cadastru și Publicitate Imobiliară Campulung

A. Partea I. Descrierea imobilului

TEREN Intravilan

Adresa: Loc. Valea Mare Pravat, Str Valea Foi, Jud. Arges

Nr. Crt	Nr cadastral Nr. topografic	Suprafața* (mp)	Observații / Referințe
A1		786	Sector cadastral:24 Teren neimprejmut;

B. Partea II. Proprietari și acte

Inscrieri privitoare la dreptul de proprietate și alte drepturi reale		Referințe
/		
Act Normativ nr. 7, din 13/03/1996 emis de PARLAMENT (art. 13 alin. 15);		
B1	Inscrierea provizorie, drept de PROPRIETATE, dobandit prin Lege, cota actuala 1/1, cota initiala 1/1 1) COMUNA VALEA MARE PRAVAT , CIF:5010196	A1
Act Normativ nr. 17, din 07/03/2014 emis de Parlamentul Romaniei;		
B2	Imobil aflat sub incidenta art.3 alin.(1) din Legea 17/2014	A1

C. Partea III. SARCINI .

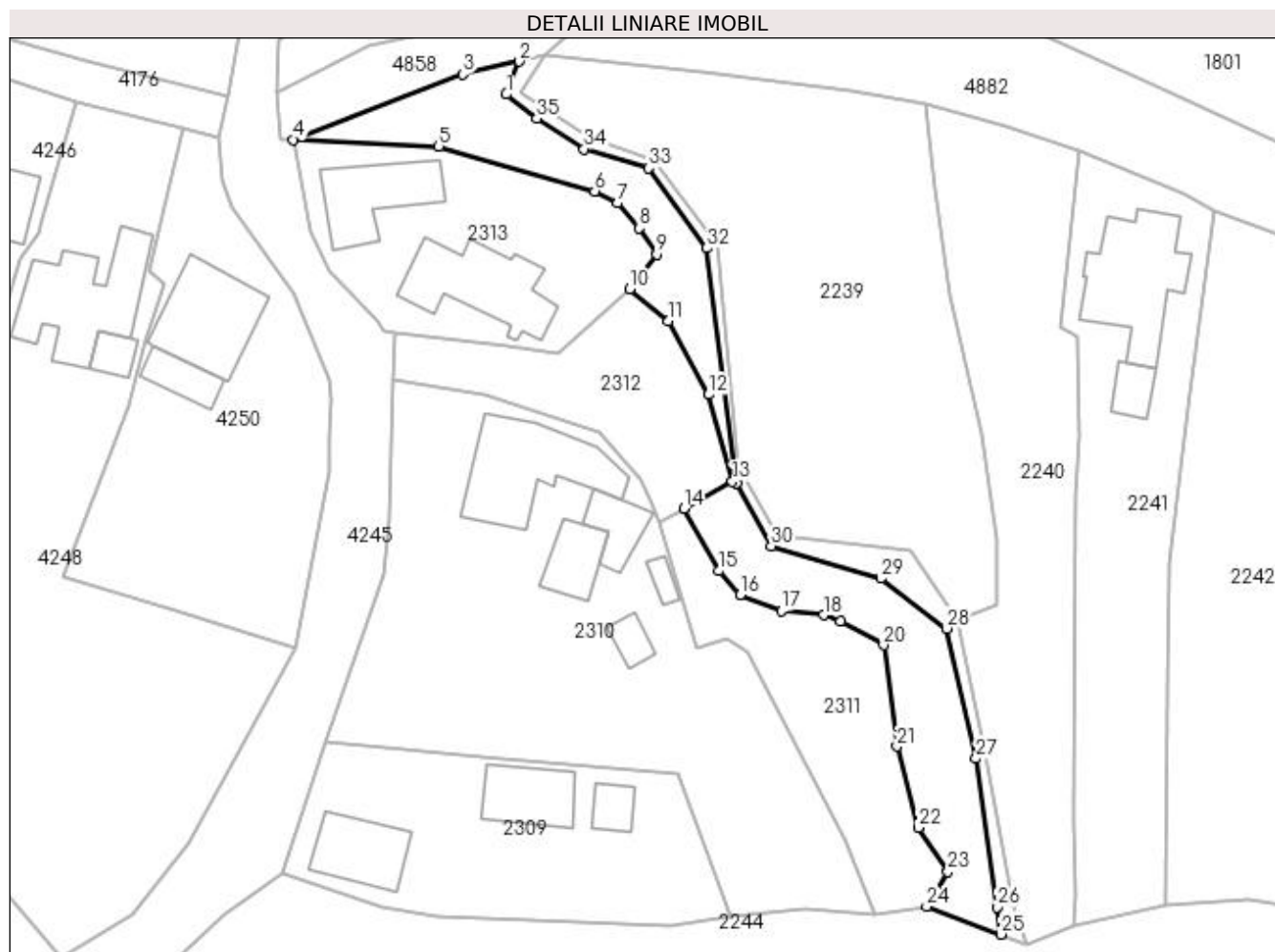
Inscrieri privind dezmembramintele dreptului de proprietate, drepturi reale de garanție și sarcini	Referințe
NU SUNT	

Anexa Nr. 1 La Partea I

Teren

Nr cadastral	Suprafața (mp)*	Observații / Referințe
	786	

* Suprafața este determinată în planul de proiecție Stereo 70.



Date referitoare la teren

Crt	Categorie folosință	Intravilan	Suprafața (mp)	Tarla	Parcelă	Nr. topo	Observații / Referințe
1	pasune	DA	786	2	122,123,125,131	-	

Lungime Segmente

1) Valorile lungimilor segmentelor sunt obținute din proiecție în plan.

Punct început	X / Y	Punct sfârșit	X / Y	Lungime segment (** (m)
1	506.342,112 421.745,201	2	506.343,592 421.748,895	3.979
3	506.337,192 421.747,444	4	506.318,09 421.740,092	20.468
5	506.334,514 421.739,355	6	506.352,078 421.734,275	18.284
7	506.354,655 421.732,93	8	506.357,131 421.730,098	3.762
9	506.359,06 421.727,144	10	506.356,061 421.723,223	4.936

Punct început	X / Y	Punct sfârșit	X / Y	Lungime segment (** (m)
2	506.343,592 421.748,895	3	506.337,192 421.747,444	6.562
4	506.318,09 421.740,092	5	506.334,514 421.739,355	16.441
6	506.352,078 421.734,275	7	506.354,655 421.732,93	2.907
8	506.357,131 421.730,098	9	506.359,06 421.727,144	3.528
10	506.356,061 421.723,223	11	506.360,402 421.719,64	5.629

Punct început	X / Y	Punct sfârșit	X / Y	Lungime segment (** (m)
11	506.360,402 421.719,64	12	506.364,921 421.711,348	9.443
13	506.367,623 421.701,519	14	506.362,15 421.698,491	6.255
15	506.366,055 421.691,433	16	506.368,493 421.688,76	3.618
17	506.373,144 421.686,935	18	506.377,92 421.686,454	4.8
19	506.379,813 421.685,764	20	506.384,675 421.683,076	5.556
21	506.386,18 421.671,667	22	506.388,62 421.662,487	9.499
23	506.391,941 421.657,508	24	506.389,537 421.653,577	4.608
25	506.397,911 421.650,457	26	506.397,464 421.653,534	3.109
27	506.395,094 421.670,286	28	506.391,785 421.684,949	15.032
29	506.384,349 421.690,596	30	506.372,011 421.694,254	12.869
31	506.368,051 421.701,338	32	506.364,758 421.727,847	26.713
33	506.358,192 421.736,877	34	506.350,91 421.739,027	7.593
35	506.345,559 421.742,472	1	506.342,112 421.745,201	4.397

Punct început	X / Y	Punct sfârșit	X / Y	Lungime segment (** (m)
12	506.364,921 421.711,348	13	506.367,623 421.701,519	10.194
14	506.362,15 421.698,491	15	506.366,055 421.691,433	8.066
16	506.368,493 421.688,76	17	506.373,144 421.686,935	4.996
18	506.377,92 421.686,454	19	506.379,813 421.685,764	2.015
20	506.384,675 421.683,076	21	506.386,18 421.671,667	11.508
22	506.388,62 421.662,487	23	506.391,941 421.657,508	5.985
24	506.389,537 421.653,577	25	506.397,911 421.650,457	8.936
26	506.397,464 421.653,534	27	506.395,094 421.670,286	16.919
28	506.391,785 421.684,949	29	506.384,349 421.690,596	9.337
30	506.372,011 421.694,254	31	506.368,051 421.701,338	8.116
32	506.364,758 421.727,847	33	506.358,192 421.736,877	11.165
34	506.350,91 421.739,027	35	506.345,559 421.742,472	6.364

** Lungimile segmentelor sunt determinate în planul de proiecție Stereo 70 și sunt rotunjite la 1 milimetru.

*** Distanța dintre puncte este formată din segmente cumulate ce sunt mai mici decât valoarea 1 milimetru.

**DATE DESPRE IMOBILUL NR. 2238**

Oficiul de Cadastru și Publicitate Imobiliară ARGES
Biroul de Cadastru și Publicitate Imobiliară Campulung

A. Partea I. Descrierea imobilului

TEREN Intravilan

Adresa: Loc. Valea Mare Pravat, Jud. Arges

Nr. Crt	Nr cadastral Nr. topografic	Suprafața* (mp)	Observații / Referințe
A1		195	Sector cadastral:24 Teren neimprejmuț;

B. Partea II. Proprietari și acte

Inscrieri privitoare la dreptul de proprietate și alte drepturi reale		Referințe
/		
Act Normativ nr. 7, din 13/03/1996 emis de PARLAMENT (art. 13 alin. 15);		
B1	Inscrierea provizorie, drept de PROPRIETATE, dobandit prin Lege, cota actuala 1/1, cota initiala 1/1 1) COMUNA VALEA MARE PRAVAT , CIF:5010196	A1
Act Normativ nr. 17, din 07/03/2014 emis de Parlamentul Romaniei;		
B2	Imobil aflat sub incidenta art.3 alin.(1) din Legea 17/2014	A1

C. Partea III. SARCINI .

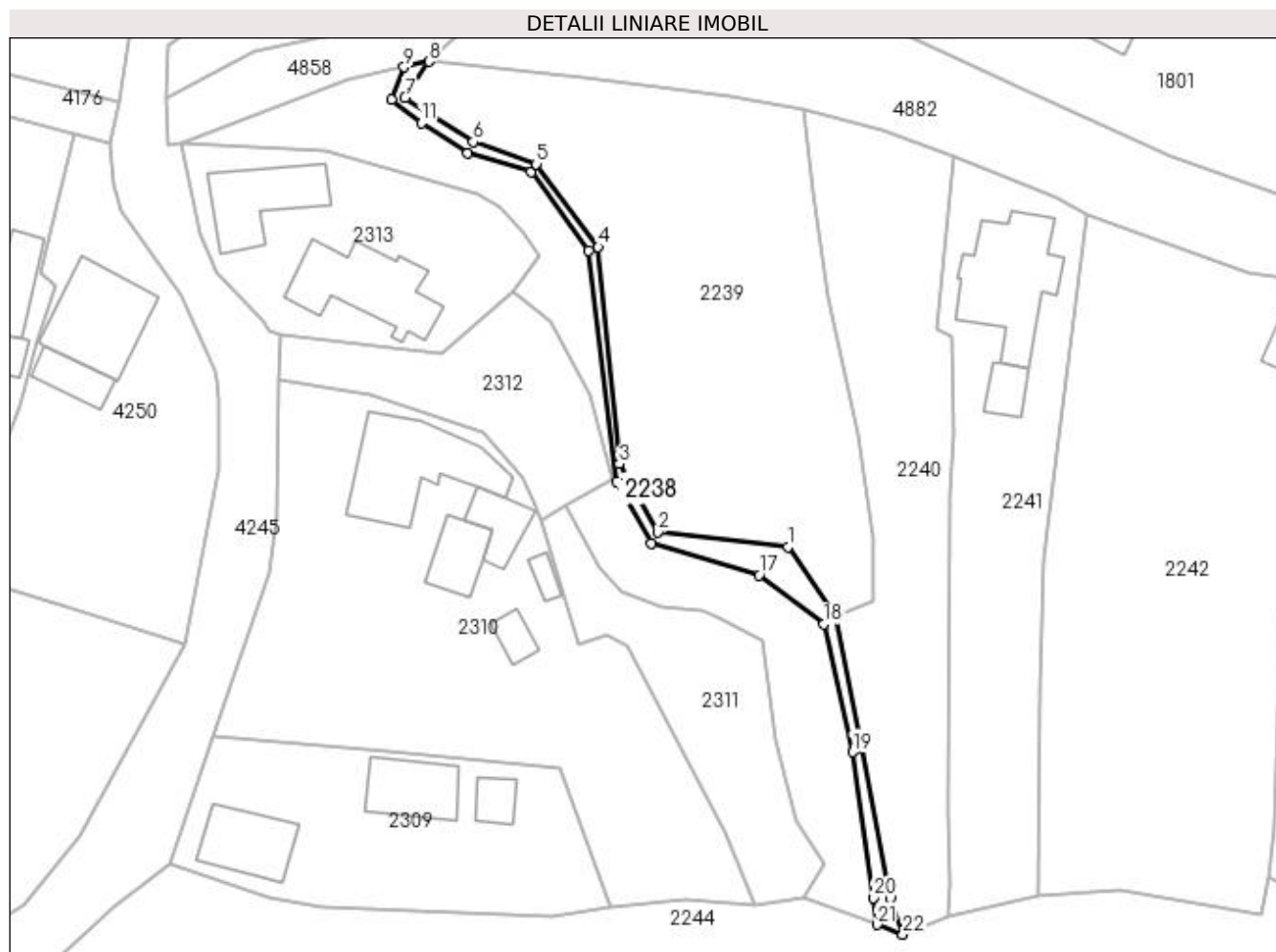
Inscrieri privind dezmembramintele dreptului de proprietate, drepturi reale de garanție și sarcini	Referințe
NU SUNT	

Anexa Nr. 1 La Partea I

Teren

Nr cadastral	Suprafața (mp)*	Observații / Referințe
	195	

* Suprafața este determinată în planul de proiecție Stereo 70.



Date referitoare la teren

Crt	Categorie folosință	Intra vilan	Suprafața (mp)	Tarla	Parcelă	Nr. topo	Observații / Referințe
1	ape curgătoare	DA	195	2	126,131	-	

Lungime Segmente

1) Valorile lungimilor segmentelor sunt obținute din proiecție în plan.

Punct început	X / Y	Punct sfârșit	X / Y	Lungime segment (** (m)
1	506.387,712 421.693,838	2	506.372,72 421.695,512	15.085
3	506.368,303 421.703,347	4	506.365,893 421.728,253	25.022
5	506.358,789 421.737,765	6	506.351,541 421.740,312	7.682
7	506.343,714 421.745,389	8	506.346,439 421.749,541	4.966
9	506.343,592 421.748,895	10	506.342,112 421.745,201	3.979

Punct început	X / Y	Punct sfârșit	X / Y	Lungime segment (** (m)
2	506.372,72 421.695,512	3	506.368,303 421.703,347	8.994
4	506.365,893 421.728,253	5	506.358,789 421.737,765	11.872
6	506.351,541 421.740,312	7	506.343,714 421.745,389	9.329
8	506.346,439 421.749,541	9	506.343,592 421.748,895	2.919
10	506.342,112 421.745,201	11	506.345,559 421.742,472	4.397

Punct început	X / Y	Punct sfârșit	X / Y	Lungime segment (** (m)
11	506.345,559 421.742,472	12	506.350,91 421.739,027	6.364
13	506.358,192 421.736,877	14	506.364,758 421.727,847	11.165
15	506.368,051 421.701,338	16	506.372,011 421.694,254	8.116
17	506.384,349 421.690,596	18	506.391,785 421.684,949	9.337
19	506.395,094 421.670,286	20	506.397,464 421.653,534	16.919
21	506.397,911 421.650,457	22	506.400,894 421.649,345	3.184
23	506.399,403 421.653,523	24	506.396,113 421.670,707	17.496
25	506.393,112 421.685,96	1	506.387,712 421.693,838	9.551

Punct început	X / Y	Punct sfârșit	X / Y	Lungime segment (** (m)
12	506.350,91 421.739,027	13	506.358,192 421.736,877	7.593
14	506.364,758 421.727,847	15	506.368,051 421.701,338	26.713
16	506.372,011 421.694,254	17	506.384,349 421.690,596	12.869
18	506.391,785 421.684,949	19	506.395,094 421.670,286	15.032
20	506.397,464 421.653,534	21	506.397,911 421.650,457	3.109
22	506.400,894 421.649,345	23	506.399,403 421.653,523	4.436
24	506.396,113 421.670,707	25	506.393,112 421.685,96	15.545

** Lungimile segmentelor sunt determinate în planul de proiecție Stereo 70 și sunt rotunjite la 1 milimetru.

*** Distanța dintre puncte este formată din segmente cumulate ce sunt mai mici decât valoarea 1 milimetru.

**DATE DESPRE IMOBILUL NR. 2239**

Oficiul de Cadastru și Publicitate Imobiliară ARGES
Biroul de Cadastru și Publicitate Imobiliară Campulung

A. Partea I. Descrierea imobilului

TEREN Intravilan

Adresa: Loc. Valea Mare Pravat, Str Valea Foi, Jud. Arges

Nr. Crt	Nr cadastral Nr. topografic	Suprafața* (mp)	Observații / Referințe
A1		1.599	Sector cadastral:24 Teren imprejmuit;

B. Partea II. Proprietari și acte

Inscrieri privitoare la dreptul de proprietate și alte drepturi reale		Referințe
/		
Act Normativ nr. 7, din 13/03/1996 emis de PARLAMENT (art. 13 alin. 15);		
B1	Inscrierea provizorie, drept de PROPRIETATE, dobandit prin Lege, cota actuala 1/1, cota initiala 1/1 1) COMUNA VALEA MARE PRAVAT , CIF:5010196	A1
Act Normativ nr. 17, din 07/03/2014 emis de Parlamentul Romaniei;		
B2	Imobil aflat sub incidenta art.3 alin.(1) din Legea 17/2014	A1

C. Partea III. SARCINI .

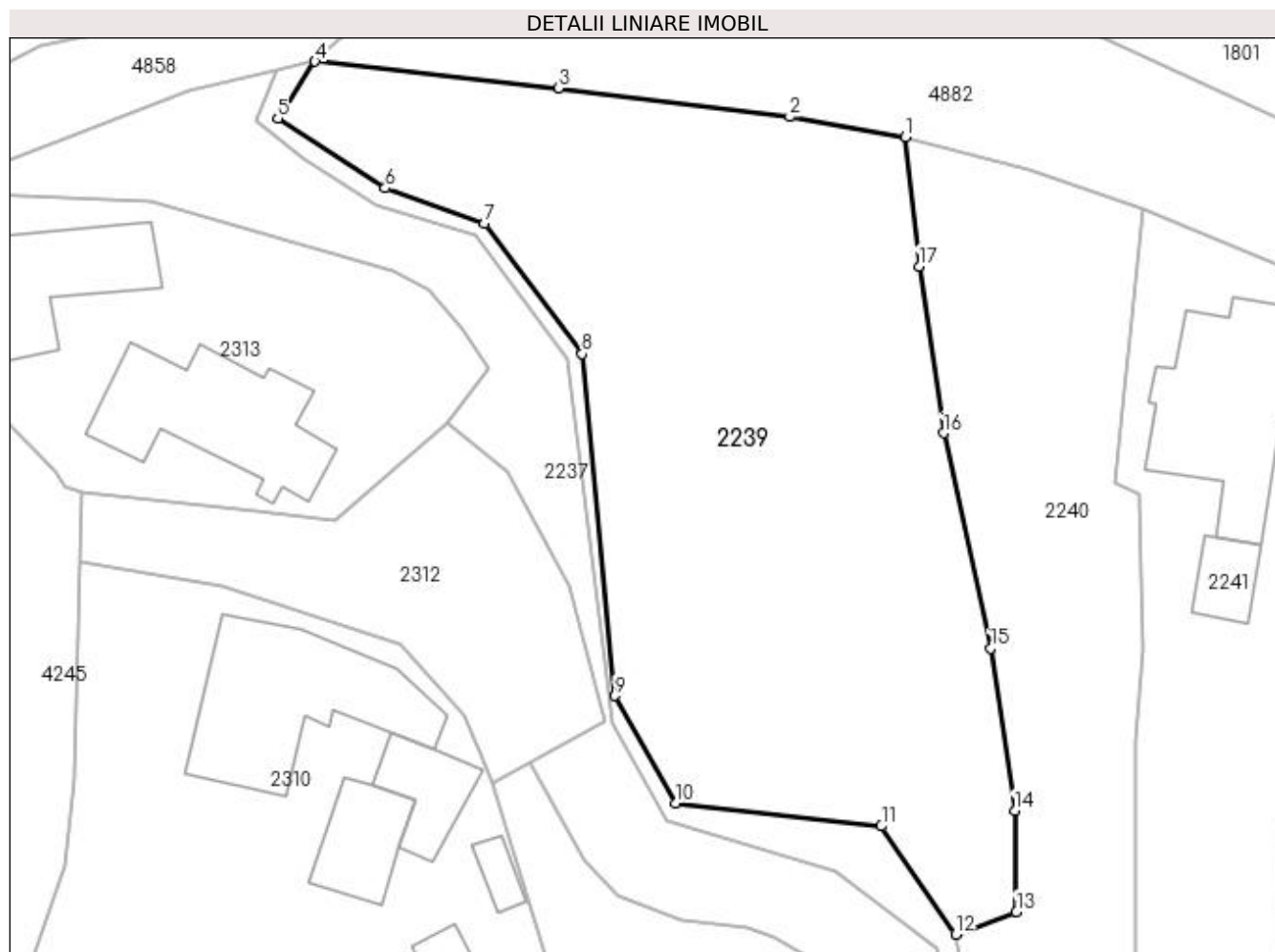
Inscrieri privind dezmembramintele dreptului de proprietate, drepturi reale de garanție și sarcini	Referințe
NU SUNT	

Anexa Nr. 1 La Partea I

Teren

Nr cadastral	Suprafața (mp)*	Observații / Referințe
	1.599	

* Suprafața este determinată în planul de proiecție Stereo 70.



Date referitoare la teren

Crt	Categorie folosință	Intra vilan	Suprafața (mp)	Tarla	Parcelă	Nr. topo	Observații / Referințe
1	faneata	DA	1.599	2	126,131-133	-	

Lungime Segmente

1) Valorile lungimilor segmentelor sunt obținute din proiecție în plan.

Punct început	X / Y	Punct sfârșit	X / Y	Lungime segment (** (m)
1	506.389,46 421.744,061	2	506.381,019 421.745,517	8.566
2	506.381,019 421.745,517	3	506.364,193 421.747,611	16.956
3	506.364,193 421.747,611	4	506.346,439 421.749,541	17.859
4	506.346,439 421.749,541	5	506.343,714 421.745,389	4.966
5	506.343,714 421.745,389	6	506.351,541 421.740,312	9.329

Punct început	X / Y	Punct sfârșit	X / Y	Lungime segment (** (m)
6	506.351,541 421.740,312	7	506.358,789 421.737,765	7.682
7	506.358,789 421.737,765	8	506.365,893 421.728,253	11.872
8	506.365,893 421.728,253	9	506.368,303 421.703,347	25.022
9	506.368,303 421.703,347	10	506.372,72 421.695,512	8.994
10	506.372,72 421.695,512	11	506.387,712 421.693,838	15.085
11	506.387,712 421.693,838	12	506.393,112 421.685,96	9.551
12	506.393,112 421.685,96	13	506.397,549 421.687,611	4.734
13	506.397,549 421.687,611	14	506.397,422 421.694,971	7.361
14	506.397,422 421.694,971	15	506.395,681 421.706,805	11.961
15	506.395,681 421.706,805	16	506.392,246 421.722,48	16.047
16	506.392,246 421.722,48	17	506.390,471 421.734,626	12.275
17	506.390,471 421.734,626	1	506.389,46 421.744,061	9.489

** Lungimile segmentelor sunt determinate în planul de proiecție Stereo 70 și sunt rotunjite la 1 milimetru.

*** Distanța dintre puncte este formată din segmente cumulate ce sunt mai mici decât valoarea 1 milimetru.

**DATE DESPRE IMOBILUL NR. 2240**

Oficiul de Cadastru și Publicitate Imobiliară ARGES
Biroul de Cadastru și Publicitate Imobiliară Campulung

A. Partea I. Descrierea imobilului

TEREN Intravilan

Adresa: Loc. Valea Mare Pravat, Str Valea Foi, Jud. Arges

Nr. Crt	Nr cadastral Nr. topografic	Suprafața* (mp)	Observații / Referințe
A1		1.019	Sector cadastral:24 Teren imprejmuit;

B. Partea II. Proprietari și acte

Inscrieri privitoare la dreptul de proprietate și alte drepturi reale		Referințe
/		
Act Normativ nr. 7, din 13/03/1996 emis de PARLAMENT (art. 13 alin. 15);		
B1	Inscrierea provizorie, drept de PROPRIETATE, dobandit prin Lege, cota actuala 1/1, cota initiala 1/1 1) COMUNA VALEA MARE PRAVAT , CIF:5010196	A1
Act Normativ nr. 17, din 07/03/2014 emis de Parlamentul Romaniei;		
B2	Imobil aflat sub incidenta art.3 alin.(1) din Legea 17/2014	A1

C. Partea III. SARCINI .

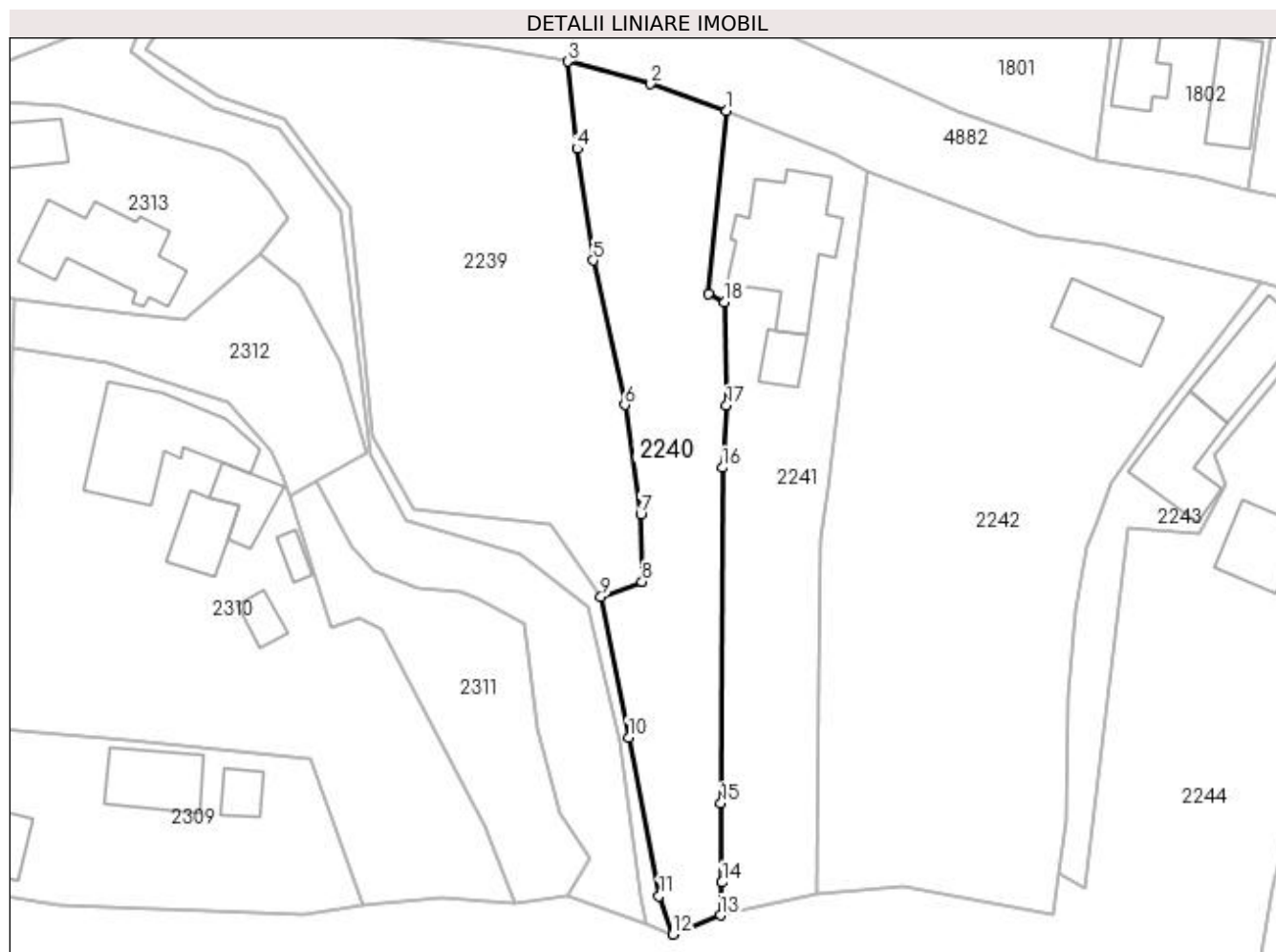
Inscrieri privind dezmembramintele dreptului de proprietate, drepturi reale de garanție și sarcini	Referințe
NU SUNT	

Anexa Nr. 1 La Partea I

Teren

Nr cadastral	Suprafața (mp)*	Observații / Referințe
	1.019	

* Suprafața este determinată în planul de proiecție Stereo 70.



Date referitoare la teren

Crt	Categorie folosință	Intra vilan	Suprafața (mp)	Tarla	Parcelă	Nr. topo	Observații / Referințe
1	faneata	DA	1.019	2	131,133	-	

Lungime Segmente

1) Valorile lungimilor segmentelor sunt obținute din proiecție în plan.

Punct început	X / Y	Punct sfârșit	X / Y	Lungime segment (** (m)
1	506.406,749 421.738,735	2	506.398,498 421.741,604	8.736
2	506.398,498 421.741,604	3	506.389,46 421.744,061	9.366
3	506.389,46 421.744,061	4	506.390,471 421.734,626	9.489
4	506.390,471 421.734,626	5	506.392,246 421.722,48	12.275
5	506.392,246 421.722,48	6	506.395,681 421.706,805	16.047

Punct început	X / Y	Punct sfârșit	X / Y	Lungime segment (** (m)
6	506.395,681 421.706,805	7	506.397,422 421.694,971	11.961
7	506.397,422 421.694,971	8	506.397,549 421.687,611	7.361
8	506.397,549 421.687,611	9	506.393,112 421.685,96	4.734
9	506.393,112 421.685,96	10	506.396,113 421.670,707	15.545
10	506.396,113 421.670,707	11	506.399,403 421.653,523	17.496
11	506.399,403 421.653,523	12	506.400,894 421.649,345	4.436
12	506.400,894 421.649,345	13	506.406,064 421.651,418	5.57
13	506.406,064 421.651,418	14	506.406,247 421.654,991	3.578
14	506.406,247 421.654,991	15	506.406,113 421.663,568	8.578
15	506.406,113 421.663,568	16	506.406,26 421.699,979	36.411
16	506.406,26 421.699,979	17	506.406,744 421.706,732	6.77
17	506.406,744 421.706,732	18	506.406,536 421.717,966	11.236
18	506.406,536 421.717,966	19	506.404,732 421.718,891	2.027
19	506.404,732 421.718,891	1	506.406,749 421.738,735	19.946

** Lungimile segmentelor sunt determinate în planul de proiecție Stereo 70 și sunt rotunjite la 1 milimetru.

*** Distanța dintre puncte este formată din segmente cumulate ce sunt mai mici decât valoarea 1 milimetru.

**DATE DESPRE IMOBILUL NR. 2241**

Oficiul de Cadastru și Publicitate Imobiliară ARGES
Biroul de Cadastru și Publicitate Imobiliară Campulung

A. Partea I. Descrierea imobilului

TEREN Intravilan

Adresa: Loc. Valea Mare Pravat, Str Valea Foi, Nr. 342, Jud. Arges

Nr. Crt	Nr cadastral Nr. topografic	Suprafața* (mp)	Observații / Referințe
A1	80695	Din acte: 981 Masurata: 1.005	Sector cadastral:24 Teren imprejmuit;

Construcții

Crt	Nr cadastral Nr. topografic	Adresa	Observații / Referințe
A1.1	80695-C1	Loc. Valea Mare Pravat, Str Valea Foi, Nr. 342, Jud. Arges	Nr. niveluri:1; S. construita la sol:136 mp; S. construita desfasurata:136 mp; CASA CONSTRUITA IN 1970;se rectifica cf.art.12,alin.16(Legea7/1996)
A1.2	80695-C2	Loc. Valea Mare Pravat, Str Valea Foi, Nr. 342, Jud. Arges	Nr. niveluri:1; S. construita la sol:24 mp; S. construita desfasurata:24 mp; ANEXA CONSTRUITA IN 1970.

B. Partea II. Proprietari și acte

Inscrieri privitoare la dreptul de proprietate și alte drepturi reale		Referințe
6858 / 24/05/2012		
Act Notarial nr. 16, din 21/02/1968 emis de BNP PETRESCU MARGARETA (act administrativ nr. 2344/18-05-2012 emis de PRIMARIA VALEA MARE PRAVAT; act administrativ nr. 2353/18-05-2012 emis de PRIMARIA VALEA MARE PRAVAT;);		
B1	Intabulare, drept de PROPRIETATE, dobandit prin Conventie, cota actuala 1/1, cota initiala 1/1 1) MILITARU ILIE 2) MILITARU MARIA, soti	A1
B2	Intabulare, drept de PROPRIETATE, dobandit prin Construire, cota actuala 1/1, cota initiala 1/1 1) MILITARU ILIE 2) MILITARU MARIA	A1.1, A1.2
/		
Act Normativ nr. 17, din 07/03/2014 emis de Parlamentul Romaniei;		
B3	Imobil aflat sub incidenta art.3 alin.(1) din Legea 17/2014	A1

C. Partea III. SARCINI .

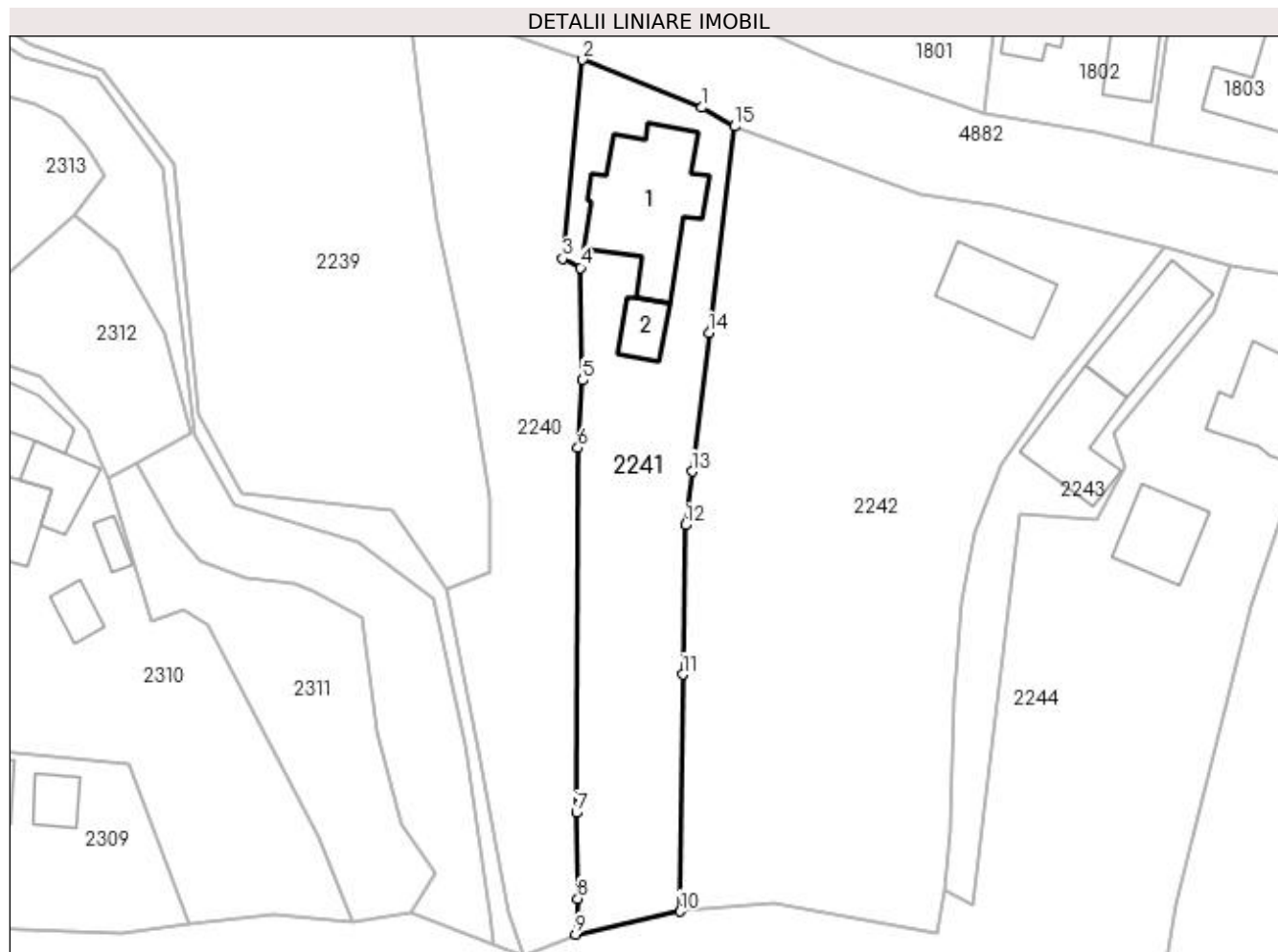
Inscrieri privind dezmembramintele dreptului de proprietate, drepturi reale de garanție și sarcini	Referințe
NU SUNT	

Anexa Nr. 1 La Partea I

Teren

Nr cadastral	Suprafața (mp)*	Observații / Referințe
80695	Din acte: 981 Masurata: 1.005	

* Suprafața este determinată în planul de proiecție Stereo 70.



Date referitoare la teren

Crt	Categorie folosință	Intra vilan	Suprafața (mp)	Tarla	Parcelă	Nr. topo	Observații / Referințe
1	curți constructii	DA	500	2	134	-	
2	faneata	DA	505	2	135,136	-	

Date referitoare la construcții

Crt	Număr	Destinație construcție	Supraf. (mp)	Situație juridică	Observații / Referințe
A1.1	80695-C1	construcții de locuințe	Din acte: 153 Masurata: 136	Cu acte	Nr. niveluri:1; S. construita la sol:136 mp; S. construita desfasurata:136 mp; CASA CONSTRUITA IN 1970;se rectifica cf.art.12,alin.16(Legea7/1996)
A1.2	80695-C2	construcții anexa	24	Cu acte	Nr. niveluri:1; S. construita la sol:24 mp; S. construita desfasurata:24 mp; ANEXA CONSTRUITA IN 1970.

Lungime Segmente

1) Valorile lungimilor segmentelor sunt obținute din proiecție în plan.

Punct început	X / Y	Punct sfârșit	X / Y	Lungime segment (** (m)
1	506.418,662 421.733,946	2	506.406,749 421.738,735	12.84

Punct început	X / Y	Punct sfârșit	X / Y	Lungime segment (** (m)
2	506.406,749 421.738,735	3	506.404,732 421.718,891	19.946
3	506.404,732 421.718,891	4	506.406,536 421.717,966	2.027
4	506.406,536 421.717,966	5	506.406,744 421.706,732	11.236
5	506.406,744 421.706,732	6	506.406,26 421.699,979	6.77
6	506.406,26 421.699,979	7	506.406,113 421.663,568	36.411
7	506.406,113 421.663,568	8	506.406,247 421.654,991	8.578
8	506.406,247 421.654,991	9	506.406,064 421.651,418	3.578
9	506.406,064 421.651,418	10	506.416,468 421.653,714	10.654
10	506.416,468 421.653,714	11	506.416,721 421.677,367	23.654
11	506.416,721 421.677,367	12	506.417,009 421.692,279	14.915
12	506.417,009 421.692,279	13	506.417,662 421.697,629	5.39
13	506.417,662 421.697,629	14	506.419,348 421.711,453	13.926
14	506.419,348 421.711,453	15	506.421,938 421.732,073	20.782
15	506.421,938 421.732,073	1	506.418,662 421.733,946	3.774

** Lungimile segmentelor sunt determinate în planul de proiecție Stereo 70 și sunt rotunjite la 1 milimetru.

*** Distanța dintre puncte este formată din segmente cumulate ce sunt mai mici decât valoarea 1 milimetru.

**DATE DESPRE IMOBILUL NR. 2242**

Oficiul de Cadastru și Publicitate Imobiliară ARGES
Biroul de Cadastru și Publicitate Imobiliară Campulung

A. Partea I. Descrierea imobilului

TEREN Intravilan

Adresa: Loc. Valea Mare Pravat, Str Valea Foi, Nr. 343, Jud. Arges

Nr. Crt	Nr cadastral Nr. topografic	Suprafața* (mp)	Observații / Referințe
A1		2.293	Sector cadastral:24 Teren imprejmuit;

Construcții

Crt	Nr cadastral Nr. topografic	Adresa	Observații / Referințe
A1.1		Loc. Valea Mare Pravat, Str Valea Foi, Nr. 343, Jud. Arges	Nr. niveluri:1; S. construita la sol:63 mp; S. construita desfasurata:63 mp;

B. Partea II. Proprietari și acte

Inscrieri privitoare la dreptul de proprietate și alte drepturi reale	Referințe
/	
Act Normativ nr. 7, din 13/03/1996 emis de PARLAMENT (art. 13 alin. 15);	
B1	Inscrierea provizorie, drept de PROPRIETATE, dobandit prin Lege, cota actuala 1/1, cota initiala 1/1 1) COMUNA VALEA MARE PRAVĂȚ , CIF:5010196
Act Normativ nr. 7, din 13/03/1996 emis de PARLAMENT (art. 12 alin. 16);	
B3	Intabulare, drept de PROPRIETATE, dobandit prin Construire, cota actuala 1/1, cota initiala 1/1 1) BOIERU MOISE , lipsă CNP
Act Normativ nr. 17, din 07/03/2014 emis de Parlamentul Romaniei;	
B4	Imobil aflat sub incidenta art.3 alin.(1) din Legea 17/2014

C. Partea III. SARCINI .

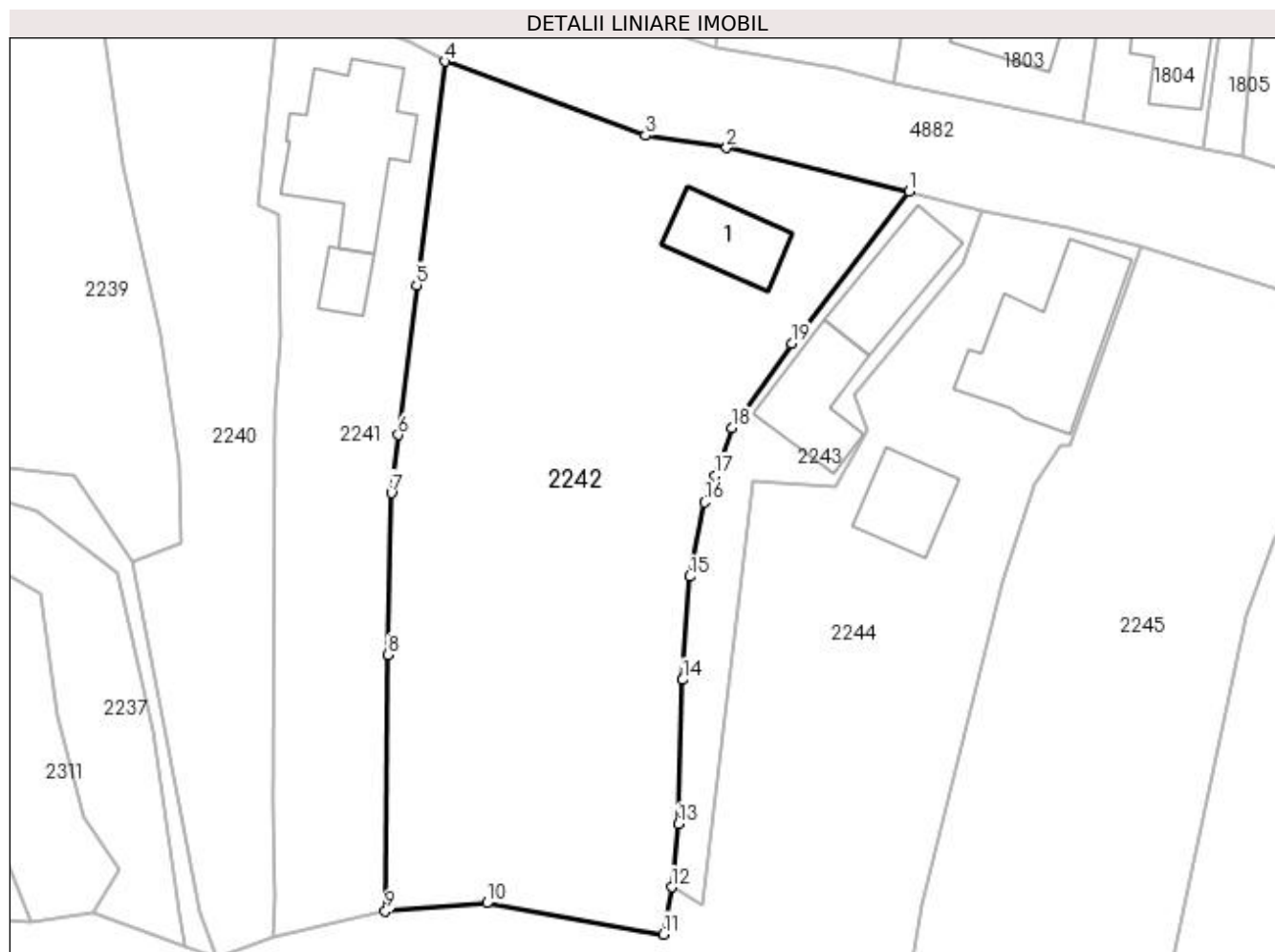
Inscrieri privind dezmembramintele dreptului de proprietate, drepturi reale de garanție și sarcini	Referințe
NU SUNT	

Anexa Nr. 1 La Partea I

Teren

Nr cadastral	Suprafața (mp)*	Observații / Referințe
	2.293	

* Suprafața este determinată în planul de proiecție Stereo 70.



Date referitoare la teren

Crt	Categorie folosință	Intra vilan	Suprafața (mp)	Tarla	Parcelă	Nr. topo	Observații / Referințe
1	curți constructii	DA	565	2	139	-	
2	faneata	DA	1.728	2	137,138	-	

Date referitoare la construcții

Crt	Număr	Destinație construcție	Supraf. (mp)	Situație juridică	Observații / Referințe
A1.1		construcții de locuințe	63	Cu acte	Nr. niveluri:1; S. construita la sol:63 mp; S. construita desfasurata:63 mp;

Lungime Segmente

1) Valorile lungimilor segmentelor sunt obținute din proiecție în plan.

Punct început	X / Y	Punct sfârșit	X / Y	Lungime segment (** (m)
1	506.464,762 421.720,066	2	506.447,966 421.724,116	17.277
2	506.447,966 421.724,116	3	506.440,445 421.725,244	7.605
3	506.440,445 421.725,244	4	506.421,938 421.732,073	19.727

Punct început	X / Y	Punct sfârșit	X / Y	Lungime segment (** (m)
4	506.421,938 421.732,073	5	506.419,348 421.711,453	20.782
5	506.419,348 421.711,453	6	506.417,662 421.697,629	13.926
6	506.417,662 421.697,629	7	506.417,009 421.692,279	5.39
7	506.417,009 421.692,279	8	506.416,721 421.677,367	14.915
8	506.416,721 421.677,367	9	506.416,468 421.653,714	23.654
9	506.416,468 421.653,714	10	506.425,84 421.654,475	9.403
10	506.425,84 421.654,475	11	506.442,12 421.651,579	16.536
11	506.442,12 421.651,579	12	506.442,875 421.655,925	4.411
12	506.442,875 421.655,925	13	506.443,521 421.661,764	5.875
13	506.443,521 421.661,764	14	506.443,896 421.675,058	13.299
14	506.443,896 421.675,058	15	506.444,552 421.684,573	9.538
15	506.444,552 421.684,573	16	506.445,907 421.691,424	6.984
16	506.445,907 421.691,424	17	506.446,903 421.693,879	2.649
17	506.446,903 421.693,879	18	506.448,454 421.698,275	4.662
18	506.448,454 421.698,275	19	506.453,951 421.706,078	9.545
19	506.453,951 421.706,078	1	506.464,762 421.720,066	17.679

** Lungimile segmentelor sunt determinate în planul de proiecție Stereo 70 și sunt rotunjite la 1 milimetru.

*** Distanța dintre puncte este formată din segmente cumulate ce sunt mai mici decât valoarea 1 milimetru.

**DATE DESPRE IMOBILUL NR. 2243**

Oficiul de Cadastru și Publicitate Imobiliară ARGES
Biroul de Cadastru și Publicitate Imobiliară Campulung

A. Partea I. Descrierea imobilului

TEREN Intravilan

Nr. CF vechi:188
Nr. cadastral vechi:294

Adresa: Loc. Valea Mare Pravat, Str Valea Foi, Nr. 344, Jud. Arges, pct Acasa

Nr. Crt	Nr cadastral Nr. topografic	Suprafata* (mp)	Observatii / Referinte
A1	81338	411	Sector cadastral:24 Teren imprejmuit;

Construcții

Crt	Nr cadastral Nr. topografic	Adresa	Observatii / Referinte
A1.1	81338-C1	Loc. Valea Mare Pravat, Str Valea Foi, Nr. 344, Jud. Arges, pct Acasa	Nr. niveluri:1; S. construita la sol:72 mp; S. construita desfasurata:72 mp;
A1.2	81338-C2	Loc. Valea Mare Pravat, Str Valea Foi, Nr. 344, Jud. Arges, pct Acasa	Nr. niveluri:1; S. construita la sol:76 mp; S. construita desfasurata:76 mp; MAGAZIE;se rectifica cf.art.12,alin.16 (Legea7/1996)

B. Partea II. Proprietari și acte

Inscrieri privitoare la dreptul de proprietate și alte drepturi reale		Referințe
13081 / 11/09/2017		
Act Notarial nr. 26/2017, din 08/09/2017 emis de Tuluca Andrei (act notarial nr 529 din 08.09.2017, emis de TULUCA ANDREI);		
B2	Intabulare, drept de PROPRIETATE, dobandit prin Succesiune, cota actuala 1/4, cota initiala 1/4 1) CATANA MARIA-EMANUELA	A1, A1.1, A1.2
B3	Intabulare, drept de PROPRIETATE, dobandit prin Succesiune, cota actuala 3/4, cota initiala 3/4 1) CATANA GEORGE-ANDREI, minor	A1, A1.1, A1.2
/		
Act Normativ nr. 17, din 07/03/2014 emis de Parlamentul Romaniei;		
B4	Imobil aflat sub incidenta art.3 alin.(1) din Legea 17/2014	A1

C. Partea III. SARCINI .

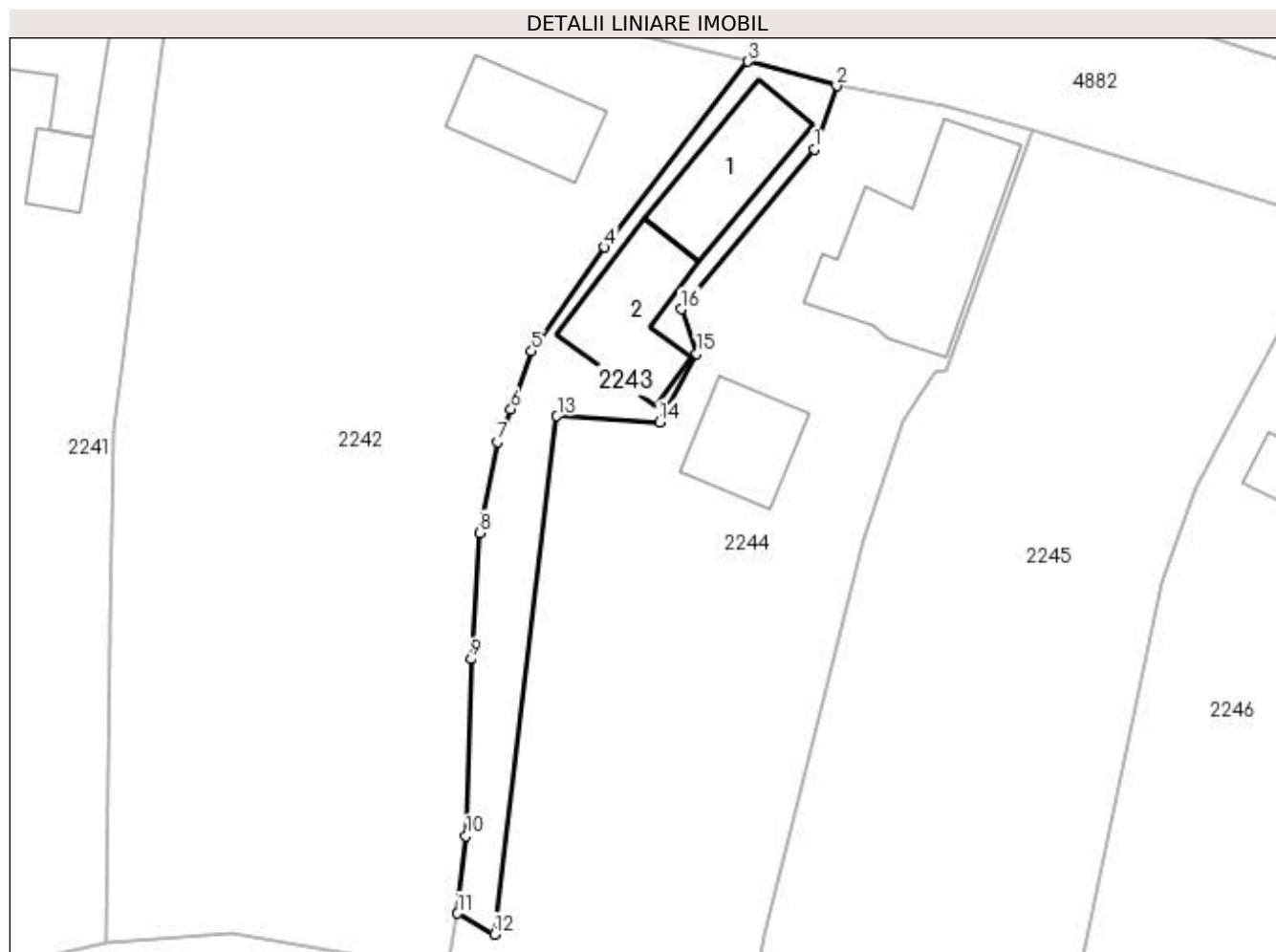
Inscrieri privind dezmembramintele dreptului de proprietate, drepturi reale de garanție și sarcini	Referințe
NU SUNT	

Anexa Nr. 1 La Partea I

Teren

Nr cadastral	Suprafața (mp)*	Observații / Referințe
81338	411	

* Suprafața este determinată în planul de proiecție Stereo 70.



Date referitoare la teren

Crt	Categorie folosință	Intra vilan	Suprafața (mp)	Tarla	Parcelă	Nr. topo	Observații / Referințe
1	curți constructii	DA	191	2	140	-	
2	arabil	DA	220	2	141,142	-	

Date referitoare la construcții

Crt	Număr	Destinație construcție	Supraf. (mp)	Situație juridică	Observații / Referințe
A1.1	81338-C1	construcții de locuințe	72	Cu acte	Nr. niveluri:1; S. construita la sol:72 mp; S. construita desfasurata:72 mp;
A1.2	81338-C2	construcții anexa	Din acte: 14 Masurata: 76	Cu acte	Nr. niveluri:1; S. construita la sol:76 mp; S. construita desfasurata:76 mp; MAGAZIE;se rectifica cf.art.12,alin.16(Legea7/1996)

Lungime Segmente

1) Valorile lungimilor segmentelor sunt obținute din proiecție în plan.

Punct început	X / Y	Punct sfârșit	X / Y	Lungime segment (** (m)
1	506.469,735 421.713,472	2	506.471,436 421.718,234	5.057
2	506.471,436 421.718,234	3	506.464,762 421.720,066	6.921

Punct început	X / Y	Punct sfârșit	X / Y	Lungime segment (** (m)
3	506.464,762 421.720,066	4	506.453,951 421.706,078	17.679
4	506.453,951 421.706,078	5	506.448,454 421.698,275	9.545
5	506.448,454 421.698,275	6	506.446,903 421.693,879	4.662
6	506.446,903 421.693,879	7	506.445,907 421.691,424	2.649
7	506.445,907 421.691,424	8	506.444,552 421.684,573	6.984
8	506.444,552 421.684,573	9	506.443,896 421.675,058	9.538
9	506.443,896 421.675,058	10	506.443,521 421.661,764	13.299
10	506.443,521 421.661,764	11	506.442,875 421.655,925	5.875
11	506.442,875 421.655,925	12	506.445,646 421.654,344	3.19
12	506.445,646 421.654,344	13	506.450,364 421.693,359	39.299
13	506.450,364 421.693,359	14	506.458,079 421.692,909	7.728
14	506.458,079 421.692,909	15	506.460,879 421.698,082	5.882
15	506.460,879 421.698,082	16	506.459,699 421.701,406	3.527
16	506.459,699 421.701,406	1	506.469,735 421.713,472	15.694

** Lungimile segmentelor sunt determinate în planul de proiecție Stereo 70 și sunt rotunjite la 1 milimetru.

*** Distanța dintre puncte este formată din segmente cumulate ce sunt mai mici decât valoarea 1 milimetru.

**DATE DESPRE IMOBILUL NR. 2244**

Oficiul de Cadastru și Publicitate Imobiliară ARGES
Biroul de Cadastru și Publicitate Imobiliară Campulung

A. Partea I. Descrierea imobilului

TEREN Intravilan

Nr. CF vechi:474
Nr. cadastral vechi:721

Adresa: Loc. Valea Mare Pravat, Str Valea Foi, Nr. 345, Jud. Arges, pct " Acasa"

Nr. Crt	Nr cadastral Nr. topografic	Suprafața* (mp)	Observații / Referințe
A1	80469	Din acte: 6.542 Masurata: 6.622	Sector cadastral:24 Teren imprejmuit;

Construcții

Crt	Nr cadastral Nr. topografic	Adresa	Observații / Referințe
A1.1	80469-C1	Loc. Valea Mare Pravat, Str Valea Foi, Nr. 345, Jud. Arges, pct " Acasa"	Nr. niveluri:1; S. construita la sol:146 mp; S. construita desfasurata:146 mp;
A1.2	80469-C2	Loc. Valea Mare Pravat, Str Valea Foi, Nr. 345, Jud. Arges, pct " Acasa"	Nr. niveluri:1; S. construita la sol:58 mp; S. construita desfasurata:58 mp; C2- grajd

B. Partea II. Proprietari și acte

Inscrieri privitoare la dreptul de proprietate și alte drepturi reale		Referințe
5689 / 02/11/2005		
Act Notarial nr. 2408, din 01/11/2005 emis de BNP IONESCU CORNELIA (act de dezmembrare aut sub nr. 2406/01.11.2005 la BNP IONESCU CORNELIA);		
B1	Intabulare, drept de PROPRIETATE, dobandit prin Conventie, cota actuala 1/2, cota initiala 1/1 1) CATANA MARIA EMANUELA <i>OBSERVATII: (provenita din conversia CF 474) provine prin dezmembrare din CF 456/ Valea Mare Pravat</i>	A1, A1.1, A1.2
13083 / 11/09/2017		
Act Notarial nr. 26/2017, din 08/09/2017 emis de Tuluca Andrei (act notarial nr 529 din 08.09.2017, emis de notar public TULUCA ANDREI);		
B2	Intabulare, drept de PROPRIETATE, dobandit prin Succesiune, cota actuala 1/8, cota initiala 1/8 1) CATANA MARIA-EMANUELA	A1, A1.1, A1.2
B3	Intabulare, drept de PROPRIETATE, dobandit prin Succesiune, cota actuala 3/8, cota initiala 3/8 1) CATANA GEORGE-ANDREI , minor	A1, A1.1, A1.2
/		
Act Normativ nr. 17, din 07/03/2014 emis de Parlamentul Romaniei;		
B4	Imobil aflat sub incidenta art.3 alin.(1) din Legea 17/2014	A1

C. Partea III. SARCINI

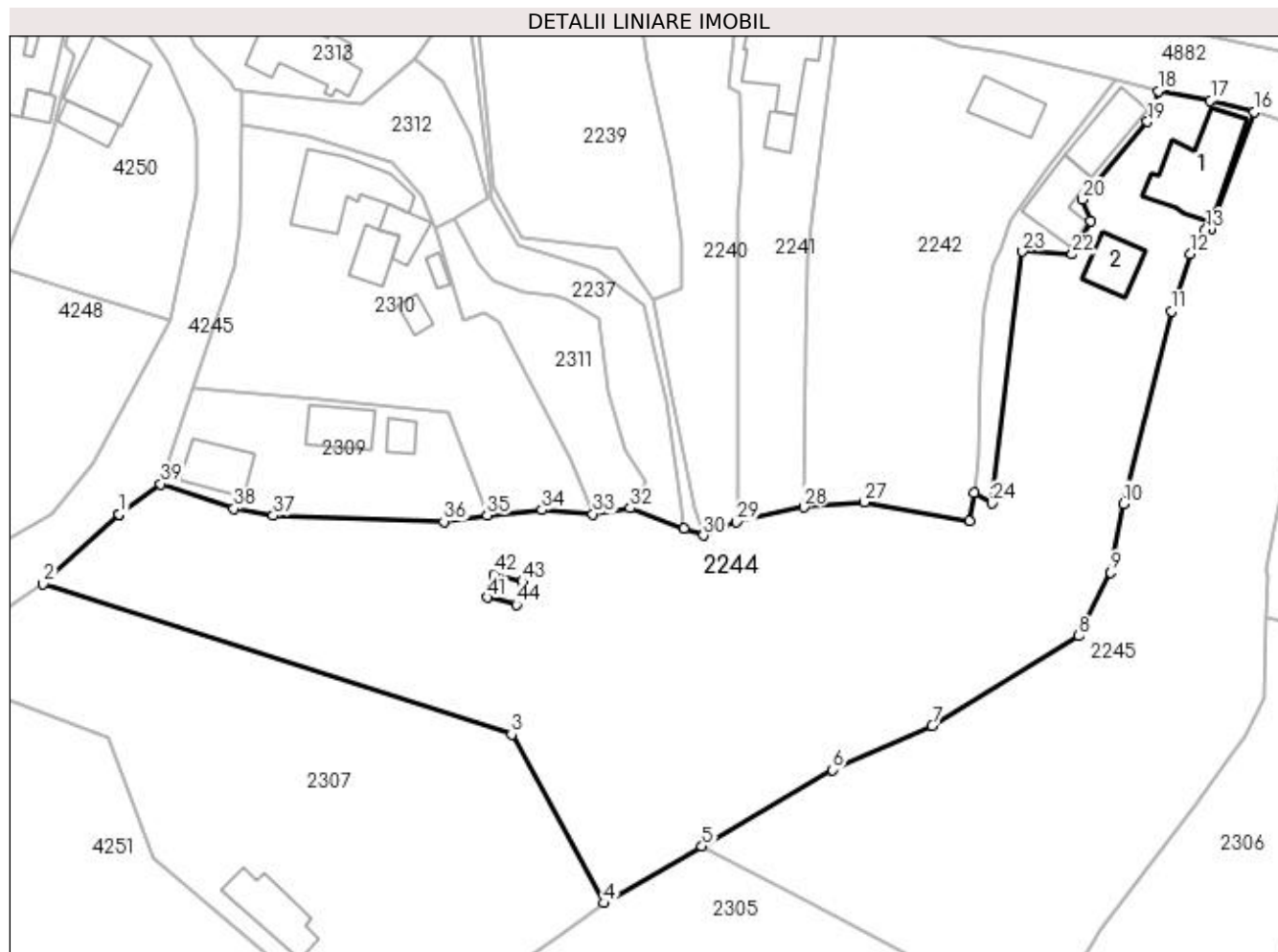
Inscrieri privind dezmembramintele dreptului de proprietate, drepturi reale de garanție și sarcini		Referințe
5689 / 02/11/2005		
Act Notarial nr. 2408, din 01/11/2005 emis de BNP IONESCU CORNELIA (act de dezmembrare aut sub nr. 2406/01.11.2005 la BNP IONESCU CORNELIA);		
C1	se inscrie interdictia de grevare si instrainare , 1) CATANA ANETA , lipsă CNP <i>OBSERVATII: (provenita din conversia CF 474)</i>	A1, A1.1, A1.2

Anexa Nr. 1 La Partea I

Teren

Nr cadastral	Suprafața (mp)*	Observații / Referințe
80469	Din acte: 6.542 Masurata: 6.622	

* Suprafața este determinată în planul de proiecție Stereo 70.



Date referitoare la teren

Crt	Categorie folosință	Intra vilan	Suprafața (mp)	Tarla	Parcelă	Nr. topo	Observații / Referințe
1	curți constructii	DA	452	2	140	-	
2	faneata	DA	6.170	2	141-146	-	

Date referitoare la construcții

Crt	Număr	Destinație construcție	Supraf. (mp)	Situație juridică	Observații / Referințe
A1.1	80469-C1	construcții de locuințe	146	Cu acte	Nr. niveluri:1; S. construita la sol:146 mp; S. construita desfasurata:146 mp;
A1.2	80469-C2	construcții anexa	58	Cu acte	Nr. niveluri:1; S. construita la sol:58 mp; S. construita desfasurata:58 mp; C2- grajd

Lungime Segmente

1) Valorile lungimilor segmentelor sunt obținute din proiecție în plan.

Punct început	X / Y	Punct sfârșit	X / Y	Lungime segment	Punct început	X / Y	Punct sfârșit	X / Y	Lungime segment	Punct început	X / Y	Punct sfârșit	X / Y	Lungime segment
1	506.310,313 421.652,592	2	506.298,56 421.641,804	15.95 3	2	506.298,56 421.641,804	3	506.371,163 421.618,502	76.25 1	3	506.371,163 421.618,502	4	506.385,417 421.592,369	29.76 8
4	506.385,417 421.592,369	5	506.400,665 421.601,154	17.59 8	5	506.400,665 421.601,154	6	506.420,87 421.613,037	23.44	6	506.420,87 421.613,037	7	506.436,343 421.619,849	16.90 6

Punct început	X / Y	Punct sfârșit	X / Y	Lungime segment	Punct început	X / Y	Punct sfârșit	X / Y	Lungime segment	Punct început	X / Y	Punct sfârșit	X / Y	Lungime segment
7	506.436,343 421.619,849	8	506.459,1 421.633,768	26.676	8	506.459,1 421.633,768	9	506.464,063 421.643,613	11.025	9	506.464,063 421.643,613	10	506.466,02 421.654,266	10.831
10	506.466,02 421.654,266	11	506.473,414 421.684,108	30.744	11	506.473,414 421.684,108	12	506.476,426 421.692,952	9.343	12	506.476,426 421.692,952	13	506.478,771 421.696,742	4.457
13	506.478,771 421.696,742	14	506.479,629 421.696,751	0.858	14	506.479,629 421.696,751	15	506.480,666 421.699,541	2.976	15	506.480,666 421.699,541	16	506.486,248 421.714,96	16.398
16	506.486,248 421.714,96	17	506.479,51 421.716,765	6.976	17	506.479,51 421.716,765	18	506.471,436 421.718,234	8.207	18	506.471,436 421.718,234	19	506.469,735 421.713,472	5.057
19	506.469,735 421.713,472	20	506.459,699 421.701,406	15.694	20	506.459,699 421.701,406	21	506.460,879 421.698,082	3.527	21	506.460,879 421.698,082	22	506.458,079 421.692,909	5.882
22	506.458,079 421.692,909	23	506.450,364 421.693,359	7.728	23	506.450,364 421.693,359	24	506.445,646 421.654,344	39.299	24	506.445,646 421.654,344	25	506.442,875 421.655,925	3.19
25	506.442,875 421.655,925	26	506.442,12 421.651,579	4.411	26	506.442,12 421.651,579	27	506.425,84 421.654,475	16.536	27	506.425,84 421.654,475	28	506.416,468 421.653,714	9.403
28	506.416,468 421.653,714	29	506.406,064 421.651,418	10.654	29	506.406,064 421.651,418	30	506.400,894 421.649,345	5.57	30	506.400,894 421.649,345	31	506.397,911 421.650,457	3.184
31	506.397,911 421.650,457	32	506.389,537 421.653,577	8.936	32	506.389,537 421.653,577	33	506.383,781 421.652,658	5.829	33	506.383,781 421.652,658	34	506.375,865 421.653,321	7.944
34	506.375,865 421.653,321	35	506.367,356 421.652,497	8.549	35	506.367,356 421.652,497	36	506.360,648 421.651,509	6.78	36	506.360,648 421.651,509	37	506.334,216 421.652,429	26.448
37	506.334,216 421.652,429	38	506.328,09 421.653,465	6.213	38	506.328,09 421.653,465	39	506.316,75 421.657,334	11.982	39	506.316,75 421.657,334	40	506.310,313 421.652,592	7.995
40	506.310,313 421.652,592	41	506.367,416 421.639,757	58.528	41	506.367,416 421.639,757	42	506.368,378 421.643,346	3.716	42	506.368,378 421.643,346	43	506.372,845 421.642,2	4.612
43	506.372,845 421.642,2	44	506.371,877 421.638,597	3.731	44	506.371,877 421.638,597	1	506.367,416 421.639,757	4.609					

** Lungimile segmentelor sunt determinate în planul de proiecție Stereo 70 și sunt rotunjite la 1 milimetru.

*** Distanța dintre puncte este formată din segmente cumulate ce sunt mai mici decât valoarea 1 milimetru.

**DATE DESPRE IMOBILUL NR. 2245**

Oficiul de Cadastru și Publicitate Imobiliară ARGES
Biroul de Cadastru și Publicitate Imobiliară Campulung

A. Partea I. Descrierea imobilului

TEREN Necunoscut

Adresa: Loc. Valea Mare Pravat, Str Valea Foi, Jud. Arges

Nr. Crt	Nr cadastral Nr. topografic	Suprafața* (mp)	Observații / Referințe
A1		Din acte: 4.566 Masurata: 4.581	Sector cadastral:24 Teren imprejmuit;

B. Partea II. Proprietari și acte

Inscrieri privitoare la dreptul de proprietate și alte drepturi reale		Referințe
/		
Act Normativ nr. 7, din 13/03/1996 emis de PARLAMENT (art. 13 alin. 15);		
B1	Inscrierea provizorie, drept de PROPRIETATE, dobandit prin Lege, cota actuala 1/1, cota initiala 1/1 1) COMUNA VALEA MARE PRAVAT, CIF:5010196	A1
Act Normativ nr. 17, din 07/03/2014 emis de Parlamentul Romaniei;		
B2	Imobil aflat sub incidenta art.3 alin.(1) din Legea 17/2014	A1

C. Partea III. SARCINI .

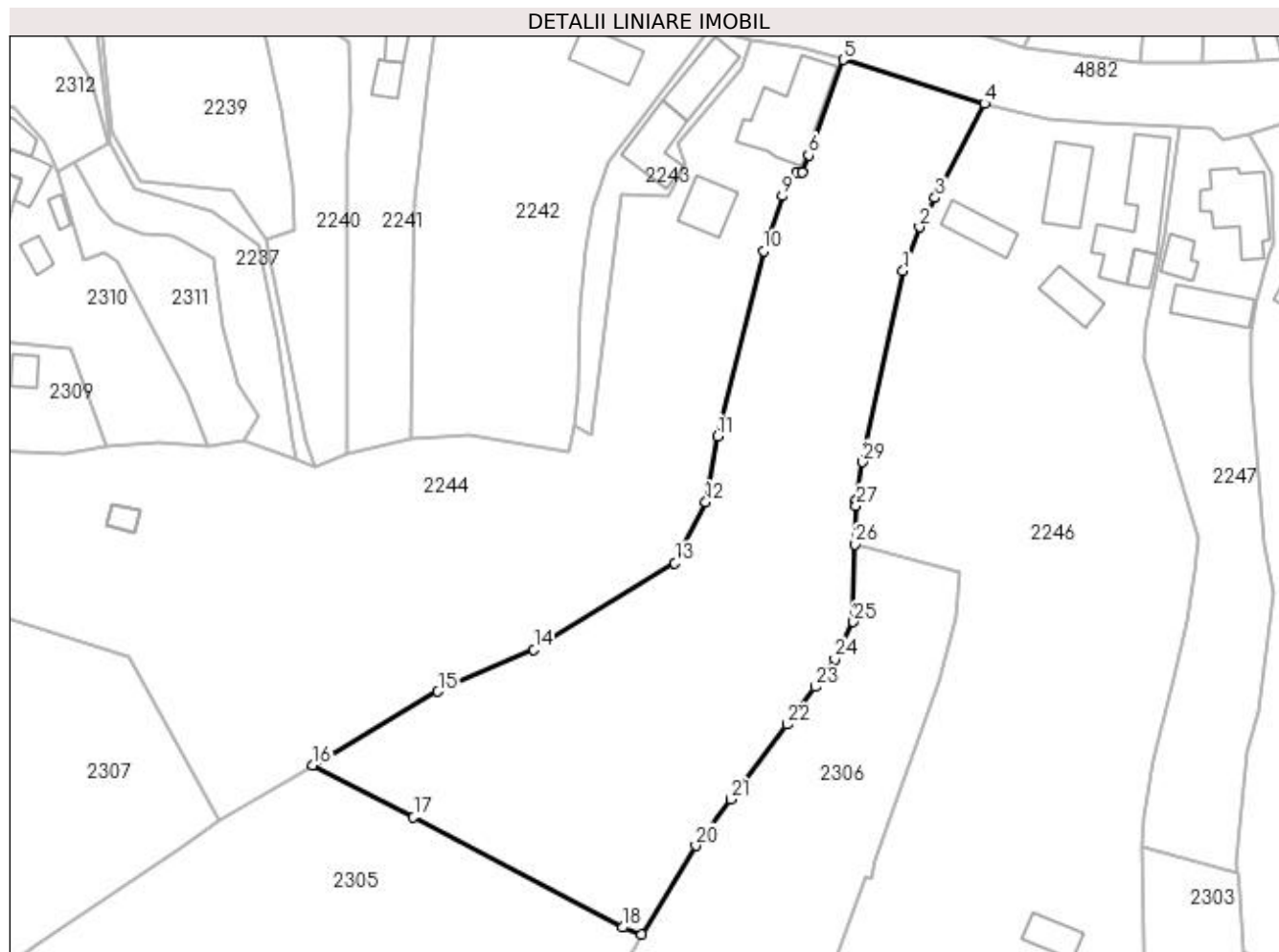
Inscrieri privind dezmembramintele dreptului de proprietate, drepturi reale de garanție și sarcini	Referințe
NU SUNT	

Anexa Nr. 1 La Partea I

Teren

Nr cadastral	Suprafața (mp)*	Observații / Referințe
	Din acte: 4.566 Masurata: 4.581	

* Suprafața este determinată în planul de proiecție Stereo 70.



Date referitoare la teren

Crt	Categorie folosință	Intravilan	Suprafața (mp)	Tarla	Parcelă	Nr. topo	Observații / Referințe
1	faneata	DA	1.740	2	150	-	
2	pasune	DA	55	2	149	-	
3	faneata	DA	2.113	2	147-149	-	
4	faneata	NU	673	2	328	-	

Lungime Segmente

1) Valorile lungimilor segmentelor sunt obținute din proiecție în plan.

Punct început	X / Y	Punct sfârșit	X / Y	Lungime segment (** (m)
1	506.495,905 421.680,875	2	506.498,533 421.687,978	7.574
3	506.501,062 421.692,69	4	506.509,05 421.707,873	17.156
5	506.486,248 421.714,96	6	506.480,666 421.699,541	16.398

Punct început	X / Y	Punct sfârșit	X / Y	Lungime segment (** (m)
2	506.498,533 421.687,978	3	506.501,062 421.692,69	5.348
4	506.509,05 421.707,873	5	506.486,248 421.714,96	23.878
6	506.480,666 421.699,541	7	506.479,629 421.696,751	2.976

Punct început	X / Y	Punct sfârșit	X / Y	Lungime segment (** (m))
7	506.479,629 421.696,751	8	506.478,771 421.696,742	0.858
9	506.476,426 421.692,952	10	506.473,414 421.684,108	9.343
11	506.466,02 421.654,266	12	506.464,063 421.643,613	10.831
13	506.459,1 421.633,768	14	506.436,343 421.619,849	26.676
15	506.420,87 421.613,037	16	506.400,665 421.601,154	23.44
17	506.416,949 421.592,765	18	506.450,683 421.574,988	38.131
19	506.453,759 421.573,875	20	506.462,44 421.588,199	16.749
21	506.468,138 421.595,691	22	506.477,201 421.607,735	15.073
23	506.481,712 421.613,825	24	506.484,894 421.618,314	5.502
25	506.487,888 421.624,251	26	506.488,195 421.636,793	12.546
27	506.488,348 421.643,031	28	506.488,233 421.643,96	0.936
29	506.489,398 421.650,071	1	506.495,905 421.680,875	31.484

Punct început	X / Y	Punct sfârșit	X / Y	Lungime segment (** (m))
8	506.478,771 421.696,742	9	506.476,426 421.692,952	4.457
10	506.473,414 421.684,108	11	506.466,02 421.654,266	30.744
12	506.464,063 421.643,613	13	506.459,1 421.633,768	11.025
14	506.436,343 421.619,849	15	506.420,87 421.613,037	16.906
16	506.400,665 421.601,154	17	506.416,949 421.592,765	18.318
18	506.450,683 421.574,988	19	506.453,759 421.573,875	3.271
20	506.462,44 421.588,199	21	506.468,138 421.595,691	9.413
22	506.477,201 421.607,735	23	506.481,712 421.613,825	7.579
24	506.484,894 421.618,314	25	506.487,888 421.624,251	6.649
26	506.488,195 421.636,793	27	506.488,348 421.643,031	6.24
28	506.488,233 421.643,96	29	506.489,398 421.650,071	6.221

** Lungimile segmentelor sunt determinate în planul de proiecție Stereo 70 și sunt rotunjite la 1 milimetru.

*** Distanța dintre puncte este formată din segmente cumulate ce sunt mai mici decât valoarea 1 milimetru.

**DATE DESPRE IMOBILUL NR. 2246**

Oficiul de Cadastru și Publicitate Imobiliară ARGES
Biroul de Cadastru și Publicitate Imobiliară Campulung

A. Partea I. Descrierea imobilului

TEREN Necunoscut

Adresa: Loc. Valea Mare Pravăț, Str Valea Foi, Nr. 346, Jud. Arges

Nr. Crt	Nr cadastral Nr. topografic	Suprafața* (mp)	Observații / Referințe
A1		Din acte: 10.515 Masurata: 10.375	Sector cadastral:24 Teren imprejmuit;

Construcții

Crt	Nr cadastral Nr. topografic	Adresa	Observații / Referințe
A1.1		Loc. Valea Mare Pravăț, Str Valea Foi, Nr. 346, Jud. Arges	Nr. niveluri:1; S. construita la sol:146 mp; S. construita desfasurata:146 mp;
A1.2		Loc. Valea Mare Pravăț, Str Valea Foi, Nr. 346, Jud. Arges	Nr. niveluri:1; S. construita la sol:79 mp; S. construita desfasurata:79 mp;
A1.3		Loc. Valea Mare Pravăț, Str Valea Foi, Nr. 346, Jud. Arges	Nr. niveluri:1; S. construita la sol:48 mp; S. construita desfasurata:48 mp;
A1.4		Loc. Valea Mare Pravăț, Str Valea Foi, Nr. 346, Jud. Arges	Nr. niveluri:1; S. construita la sol:51 mp; S. construita desfasurata:51 mp;
A1.5		Loc. Valea Mare Pravăț, Str Valea Foi, Nr. 346, Jud. Arges	Nr. niveluri:1; S. construita la sol:20 mp; S. construita desfasurata:20 mp;
A1.6		Loc. Valea Mare Pravăț, Str Valea Foi, Nr. 346, Jud. Arges	Nr. niveluri:1; S. construita la sol:39 mp; S. construita desfasurata:39 mp;

B. Partea II. Proprietari și acte

Inscrieri privitoare la dreptul de proprietate și alte drepturi reale		Referințe
/		
Act Administrativ nr. 47353, din 21/07/1994 emis de CJPSDPAT ARGES;		
B1	Intabulare, drept de PROPRIETATE, dobandit prin Reconstituire, cota actuala 1/1, cota initiala 1/1 1) SOLOMON ELISABETA, lipsă CNP 2) SOLOMON IOSIF, lipsă CNP	A1
Act Normativ nr. 7, din 13/03/1996 emis de PARLAMENT (art. 12 alin. 16);		
B2	Intabulare, drept de PROPRIETATE, dobandit prin Construire, cota actuala 1/1, cota initiala 1/1 1) SOLOMON ELISABETA, lipsă CNP 2) SOLOMON IOSIF, lipsă CNP	A1.1, A1.2, A1.3, A1.4, A1.5, A1.6
Act Normativ nr. 17, din 07/03/2014 emis de Parlamentul Romaniei;		
B3	Imobil aflat sub incidenta art.3 alin.(1) din Legea 17/2014	A1

C. Partea III. SARCINI .

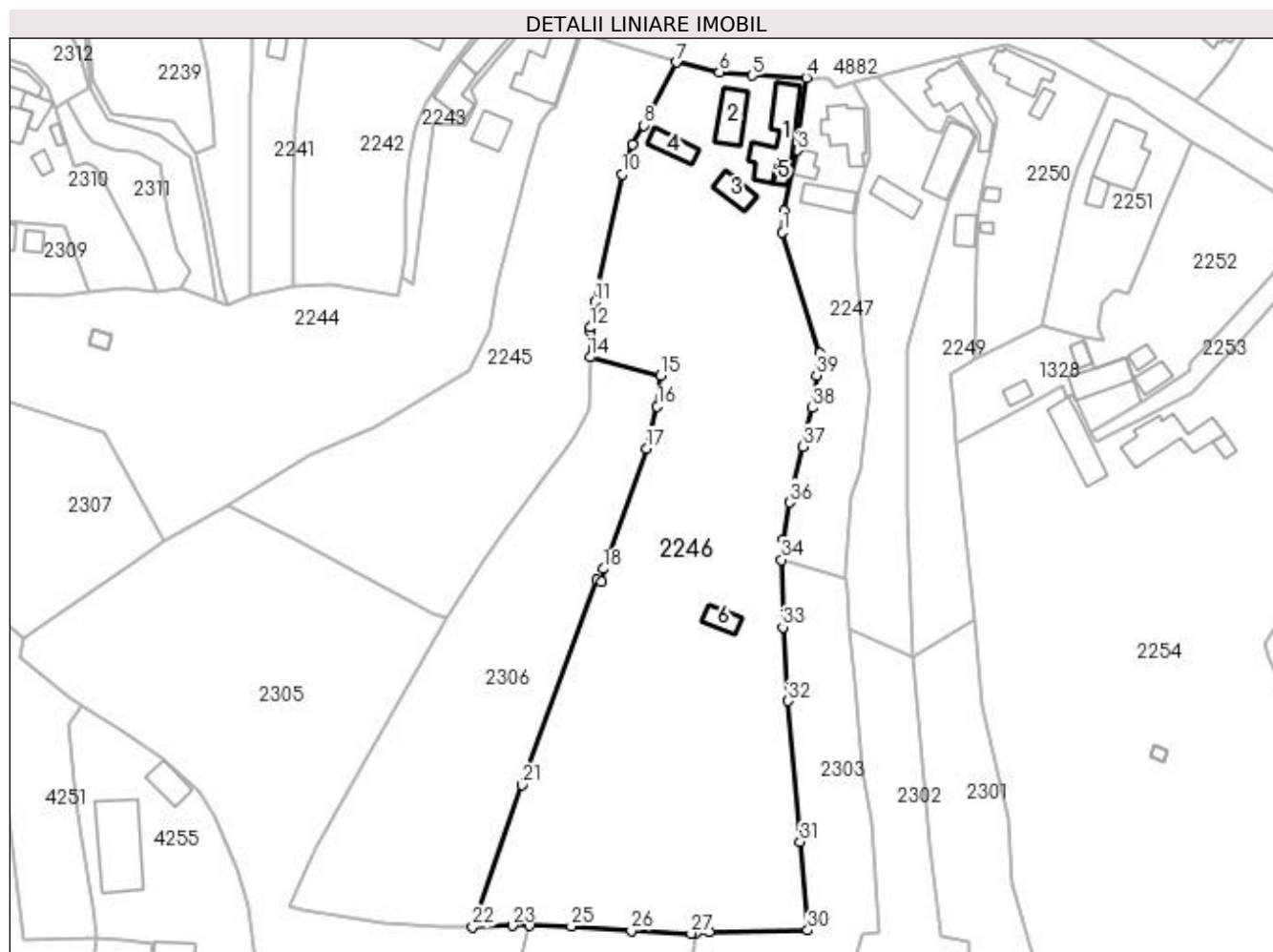
Inscrieri privind dezmembramintele dreptului de proprietate, drepturi reale de garanție și sarcini	Referințe
NU SUNT	

Anexa Nr. 1 La Partea I

Teren

Nr cadastral	Suprafața (mp)*	Observații / Referințe
	Din acte: 10.515 Masurata: 10.375	

* Suprafața este determinată în planul de proiecție Stereo 70.



Date referitoare la teren

Crt	Categorie folosință	Intravilan	Suprafața (mp)	Tarla	Parcelă	Nr. topo	Observații / Referințe
1	curți constructii	DA	1.031	2	151-154	-	
2	livada	DA	1.488	2	152,153	-	
3	faneata	DA	1.797	2	628	-	
4	faneata	NU	6.059	2	628	-	

Date referitoare la construcții

Crt	Număr	Destinație construcție	Supraf. (mp)	Situație juridică	Observații / Referințe
A1.1		construcții de locuințe	146	Cu acte	Nr. niveluri:1; S. construita la sol:146 mp; S. construita desfasurata:146 mp;
A1.2		construcții de locuințe	79	Cu acte	Nr. niveluri:1; S. construita la sol:79 mp; S. construita desfasurata:79 mp;
A1.3		construcții anexa	48	Cu acte	Nr. niveluri:1; S. construita la sol:48 mp; S. construita desfasurata:48 mp;
A1.4		construcții anexa	51	Cu acte	Nr. niveluri:1; S. construita la sol:51 mp; S. construita desfasurata:51 mp;
A1.5		construcții anexa	20	Cu acte	Nr. niveluri:1; S. construita la sol:20 mp; S. construita desfasurata:20 mp;
A1.6		construcții anexa	39	Cu acte	Nr. niveluri:1; S. construita la sol:39 mp; S. construita desfasurata:39 mp;

Lungime Segmente

1) Valorile lungimilor segmentelor sunt obținute din proiecție în plan.

Punct început	X / Y	Punct sfârșit	X / Y	Lungime segment (** (m)
1	506.534,616 421.666,843	2	506.534,989 421.672,115	5.285
3	506.538,093 421.686,639	4	506.540,403 421.704,15	17.663
5	506.527,297 421.704,696	6	506.519,375 421.705,462	7.959
7	506.509,05 421.707,873	8	506.501,062 421.692,69	17.156
9	506.498,533 421.687,978	10	506.495,905 421.680,875	7.574
11	506.489,398 421.650,071	12	506.488,233 421.643,96	6.221
13	506.488,348 421.643,031	14	506.488,195 421.636,793	6.24
15	506.505,172 421.632,304	16	506.504,39 421.624,943	7.402
17	506.501,846 421.614,754	18	506.491,413 421.585,783	30.792
19	506.490,881 421.582,719	20	506.489,804 421.583,096	1.141
21	506.471,851 421.533,681	22	506.459,932 421.499,481	36.217
23	506.469,46 421.499,78	24	506.473,711 421.499,832	4.251
25	506.483,67 421.499,65	26	506.498,13 421.498,565	14.501
27	506.512,579 421.497,871	28	506.513,746 421.498,044	1.18
29	506.517,023 421.498,251	30	506.540,693 421.498,628	23.673
31	506.538,871 421.519,997	32	506.535,942 421.553,903	34.032
33	506.534,663 421.571,719	34	506.534,404 421.587,935	16.218
35	506.534,841 421.592,811	36	506.536,237 421.601,804	9.101
37	506.539,614 421.615,249	38	506.541,806 421.624,543	9.549
39	506.542,81 421.632,391	40	506.543,481 421.637,636	5.288

Punct început	X / Y	Punct sfârșit	X / Y	Lungime segment (** (m)
2	506.534,989 421.672,115	3	506.538,093 421.686,639	14.852
4	506.540,403 421.704,15	5	506.527,297 421.704,696	13.117
6	506.519,375 421.705,462	7	506.509,05 421.707,873	10.603
8	506.501,062 421.692,69	9	506.498,533 421.687,978	5.348
10	506.495,905 421.680,875	11	506.489,398 421.650,071	31.484
12	506.488,233 421.643,96	13	506.488,348 421.643,031	0.936
14	506.488,195 421.636,793	15	506.505,172 421.632,304	17.56
16	506.504,39 421.624,943	17	506.501,846 421.614,754	10.502
18	506.491,413 421.585,783	19	506.490,881 421.582,719	3.11
20	506.489,804 421.583,096	21	506.471,851 421.533,681	52.575
22	506.459,932 421.499,481	23	506.469,46 421.499,78	9.533
24	506.473,711 421.499,832	25	506.483,67 421.499,65	9.961
26	506.498,13 421.498,565	27	506.512,579 421.497,871	14.466
28	506.513,746 421.498,044	29	506.517,023 421.498,251	3.284
30	506.540,693 421.498,628	31	506.538,871 421.519,997	21.447
32	506.535,942 421.553,903	33	506.534,663 421.571,719	17.862
34	506.534,404 421.587,935	35	506.534,841 421.592,811	4.896
36	506.536,237 421.601,804	37	506.539,614 421.615,249	13.863
38	506.541,806 421.624,543	39	506.542,81 421.632,391	7.912
40	506.543,481 421.637,636	1	506.534,616 421.666,843	30.523

** Lungimile segmentelor sunt determinate în planul de proiecție Stereo 70 și sunt rotunjite la 1 milimetru.

*** Distanța dintre puncte este formată din segmente cumulate ce sunt mai mici decât valoarea 1 milimetru.

**DATE DESPRE IMOBILUL NR. 2247**

Oficiul de Cadastru și Publicitate Imobiliară ARGES
Biroul de Cadastru și Publicitate Imobiliară Campulung

A. Partea I. Descrierea imobilului

TEREN Intravilan

Adresa: Loc. Valea Mare Pravăț, Str Valea Foi, Nr. 148, Jud. Arges, PCT."ACASA"

Nr. Crt	Nr cadastral Nr. topografic	Suprafața* (mp)	Observații / Referințe
A1	81028	Din acte: 1.791 Masurata: 1.739	Sector cadastral:24 Teren imprejmuit;

Construcții

Crt	Nr cadastral Nr. topografic	Adresa	Observații / Referințe
A1.1	81028-C1	Loc. Valea Mare Pravăț, Str Valea Foi, Nr. 148, Jud. Arges, PCT."ACASA"	Nr. niveluri:1; S. construita la sol:108 mp; S. construita desfasurata:108 mp; CASA CONSTRUITA IN 1974.
A1.2	81028-C2	Loc. Valea Mare Pravăț, Str Valea Foi, Nr. 148, Jud. Arges, PCT."ACASA"	Nr. niveluri:1; S. construita la sol:30 mp; S. construita desfasurata:30 mp; ANEXA CONSTRUITA IN 1974
A1.3	81028-C3	Loc. Valea Mare Pravăț, Str Valea Foi, Nr. 148, Jud. Arges, PCT."ACASA"	Nr. niveluri:1; S. construita la sol:61 mp; S. construita desfasurata:61 mp; GRAJD CONSTRUIT IN 1974

B. Partea II. Proprietari și acte

Inscrieri privitoare la dreptul de proprietate și alte drepturi reale		Referințe
3195 / 19/03/2014		
Act Administrativ nr. 68701, din 03/04/1995 emis de COMISIA JUDETEANA ARGES (act administrativ nr. 1033/17-03-2014 emis de PRIMARIA VALEA MARE PRAVAT; act administrativ nr. 1034/17-03-2014 emis de PRIMARIA VALEA MARE PRAVAT; hotarare judecatoreasca nr. 226/07-02-2011 emis de JUDECATORIA CAMPULUNG; act administrativ seria C.4 nr. 348854/20.08.1972 emis de Consiliul Popular al com. Valea Mare Pravăț);		
B2	Intabulare, drept de PROPRIETATE, dobandit prin Construire, cota actuala 1/2, cota initiala 1/1 1) SOLOMON NICOLETA	A1.1
B3	Intabulare, drept de PROPRIETATE, dobandit prin Construire, cota actuala 1/2, cota initiala 1/1 1) SOLOMON NICOLETA	A1.2
B4	Intabulare, drept de PROPRIETATE, dobandit prin Construire, cota actuala 1/2, cota initiala 1/1 1) SOLOMON NICOLETA	A1.3
4379 / 29/03/2017		
Act Notarial nr. 31, din 27/03/2017 emis de Tuluca Filoftea (act notarial nr 458 din 27.03.2017, emis de TULUCA FILOFTEIA);		
B5	Intabulare, drept de PROPRIETATE, dobandit prin Succesiune, cota actuala 1/4, cota initiala 1/4 1) SOLOMON NICOLETA	A1
B6	Intabulare, drept de PROPRIETATE, dobandit prin Succesiune, cota actuala 3/4, cota initiala 3/4 1) SOLOMON ALIN-PETRE	A1
B7	Intabulare, drept de PROPRIETATE, dobandit prin Succesiune, cota actuala 1/8, cota initiala 1/8 1) SOLOMON NICOLETA	A1.1, A1.2, A1.3
B8	Intabulare, drept de PROPRIETATE, dobandit prin Succesiune, cota actuala 3/8, cota initiala 3/8 1) SOLOMON ALIN-PETRE	A1.1, A1.2, A1.3
/		
Act Normativ nr. 17, din 07/03/2014 emis de Parlamentul Romaniei;		
B9	Imobil aflat sub incidenta art.3 alin.(1) din Legea 17/2014	A1

C. Partea III. SARCINI .

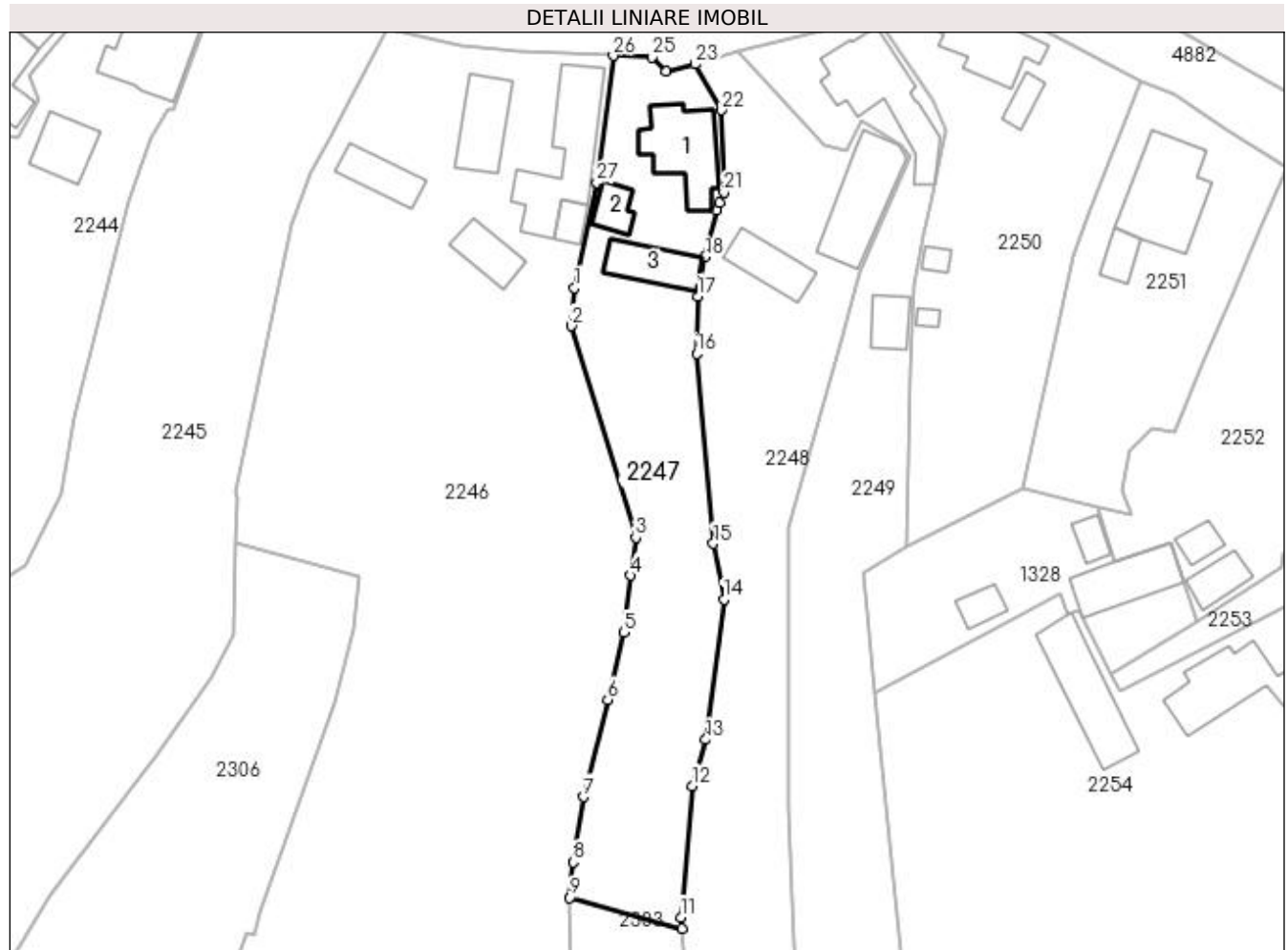
Inscrieri privind dezmembramintele dreptului de proprietate, drepturi reale de garanție și sarcini	Referințe
NU SUNT	

Anexa Nr. 1 La Partea I

Teren

Nr cadastral	Suprafața (mp)*	Observații / Referințe
81028	Din acte: 1.791 Masurata: 1.739	

* Suprafața este determinată în planul de proiecție Stereo 70.



Date referitoare la teren

Crt	Categorie folosință	Intra vilan	Suprafața (mp)	Tarla	Parcelă	Nr. topo	Observații / Referințe
1	curți constructii	DA	489	2	153-155	-	
2	faneata	DA	1.250	2	156-158,628	-	

Date referitoare la construcții

Crt	Număr	Destinație construcție	Supraf. (mp)	Situație juridică	Observații / Referințe
A1.1	81028-C1	construcții de locuințe	108	Cu acte	Nr. niveluri:1; S. construita la sol:108 mp; S. construita desfasurata:108 mp; CASA CONSTRUITA IN 1974.
A1.2	81028-C2	construcții anexa	30	Cu acte	Nr. niveluri:1; S. construita la sol:30 mp; S. construita desfasurata:30 mp; ANEXA CONSTRUITA IN 1974
A1.3	81028-C3	construcții anexa	61	Cu acte	Nr. niveluri:1; S. construita la sol:61 mp; S. construita desfasurata:61 mp; GRAJD CONSTRUIT IN 1974

Lungime Segmente

1) Valorile lungimilor segmentelor sunt obținute din proiecție în plan.

Punct început	X / Y	Punct sfârșit	X / Y	Lungime segment (** (m))	Punct început	X / Y	Punct sfârșit	X / Y	Lungime segment (** (m))
---------------	-------	---------------	-------	--------------------------	---------------	-------	---------------	-------	--------------------------

Punct început	X / Y	Punct sfârșit	X / Y	Lungime segment (** (m)
1	506.534,989 421.672,115	2	506.534,616 421.666,843	5.285
3	506.543,481 421.637,636	4	506.542,81 421.632,391	5.288
5	506.541,806 421.624,543	6	506.539,614 421.615,249	9.549
7	506.536,237 421.601,804	8	506.534,841 421.592,811	9.101
9	506.534,404 421.587,935	10	506.549,882 421.583,641	16.063
11	506.549,736 421.585,173	12	506.551,31 421.603,338	18.233
13	506.553,174 421.609,719	14	506.555,649 421.629,081	19.52
15	506.554,211 421.636,807	16	506.551,914 421.663,043	26.336
17	506.552,021 421.670,932	18	506.553,052 421.676,327	5.493
19	506.554,656 421.682,863	20	506.555,059 421.683,897	1.11
21	506.555,651 421.685,269	22	506.555,36 421.696,637	11.372
23	506.551,685 421.702,996	24	506.547,632 421.701,968	4.181
25	506.545,746 421.703,929	26	506.540,403 421.704,15	5.348
27	506.538,093 421.686,639	1	506.534,989 421.672,115	14.852

Punct început	X / Y	Punct sfârșit	X / Y	Lungime segment (** (m)
2	506.534,616 421.666,843	3	506.543,481 421.637,636	30.523
4	506.542,81 421.632,391	5	506.541,806 421.624,543	7.912
6	506.539,614 421.615,249	7	506.536,237 421.601,804	13.863
8	506.534,841 421.592,811	9	506.534,404 421.587,935	4.896
10	506.549,882 421.583,641	11	506.549,736 421.585,173	1.539
12	506.551,31 421.603,338	13	506.553,174 421.609,719	6.648
14	506.555,649 421.629,081	15	506.554,211 421.636,807	7.859
16	506.551,914 421.663,043	17	506.552,021 421.670,932	7.89
18	506.553,052 421.676,327	19	506.554,656 421.682,863	6.73
20	506.555,059 421.683,897	21	506.555,651 421.685,269	1.494
22	506.555,36 421.696,637	23	506.551,685 421.702,996	7.345
24	506.547,632 421.701,968	25	506.545,746 421.703,929	2.721
26	506.540,403 421.704,15	27	506.538,093 421.686,639	17.663

** Lungimile segmentelor sunt determinate în planul de proiecție Stereo 70 și sunt rotunjite la 1 milimetru.

*** Distanța dintre puncte este formată din segmente cumulate ce sunt mai mici decât valoarea 1 milimetru.

**DATE DESPRE IMOBILUL NR. 2248**

Oficiul de Cadastru și Publicitate Imobiliară ARGES
Biroul de Cadastru și Publicitate Imobiliară Campulung

A. Partea I. Descrierea imobilului

TEREN Intravilan

Adresa: Loc. Valea Mare Pravăț, Str Valea Foi, Nr. 349, Jud. Arges, PCT."ACASA"

Nr. Crt	Nr cadastral Nr. topografic	Suprafața* (mp)	Observații / Referințe
A1	81027	Din acte: 2.077 Masurata: 2.035	Sector cadastral:24 Teren neimpregmuit;

Construcții

Crt	Nr cadastral Nr. topografic	Adresa	Observații / Referințe
A1.1	81027-C1	Loc. Valea Mare Pravăț, Str Valea Foi, Nr. 349, Jud. Arges, PCT."ACASA"	Nr. niveluri:1; S. construita la sol:118 mp; S. construita desfasurata:118 mp; CASA DE LOCUIT
A1.2	81027-C2	Loc. Valea Mare Pravăț, Str Valea Foi, Nr. 349, Jud. Arges, PCT."ACASA"	Nr. niveluri:1; S. construita la sol:58 mp; S. construita desfasurata:58 mp; GRAJD

B. Partea II. Proprietari și acte

Inscrieri privitoare la dreptul de proprietate și alte drepturi reale		Referințe
3200 / 19/03/2014		
Act Administrativ nr. 68701, din 03/04/1995 emis de COMISIA JUDETEANA ARGES (act administrativ nr. 1031/17-03-2014 emis de PRIMARIA VALEA MARE PRAVAT; act administrativ nr. 1032/17-03-2014 emis de PRIMARIA VALEA MARE PRAVAT; hotarare judecatoreasca nr. 226/2011/07-02-2011 emis de JUDECATORIA CAMPULUNG; act notarial nr. S. 3/1977/07-02-1977 emis de NOTARIATUL DE STAT LOCAL CAMPULUNG);		
B1	Intabulare, drept de PROPRIETATE, dobandit prin lesire Din Indiviziune, cota actuala 1/1, cota initiala 1/1 1) SOLOMON IOSIF	A1
B2	Intabulare, drept de PROPRIETATE, dobandit prin Succesiune, cota actuala 1/1, cota initiala 1/1 1) SOLOMON IOSIF	A1.1
B3	Intabulare, drept de PROPRIETATE, dobandit prin Succesiune, cota actuala 1/1, cota initiala 1/1 1) SOLOMON IOSIF	A1.2
/		
Act Normativ nr. 17, din 07/03/2014 emis de Parlamentul Romaniei;		
B4	Imobil aflat sub incidenta art.3 alin.(1) din Legea 17/2014	A1

C. Partea III. SARCINI .

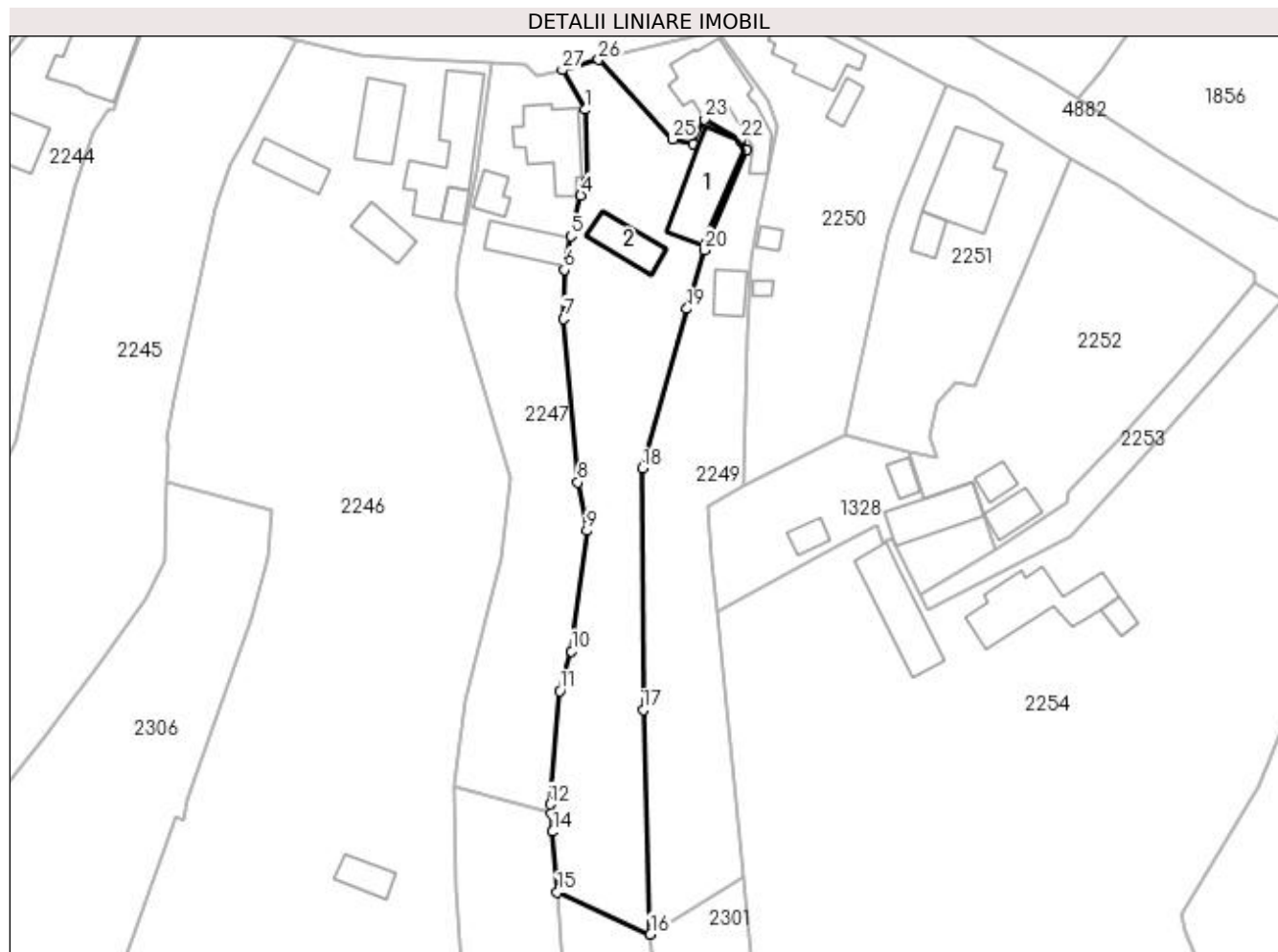
Inscrieri privind dezmembramintele dreptului de proprietate, drepturi reale de garanție și sarcini	Referințe
NU SUNT	

Anexa Nr. 1 La Partea I

Teren

Nr cadastral	Suprafața (mp)*	Observații / Referințe
81027	Din acte: 2.077 Masurata: 2.035	

* Suprafața este determinată în planul de proiecție Stereo 70.



Date referitoare la teren

Crt	Categorie folosință	Intravilan	Suprafața (mp)	Tarla	Parcelă	Nr. topo	Observații / Referințe
1	curți construcții	DA	559	2	155,159,160	-	
2	faneata	DA	1.476	2	158,159,172,628	-	

Date referitoare la construcții

Crt	Număr	Destinație construcție	Supraf. (mp)	Situație juridică	Observații / Referințe
A1.1	81027-C1	construcții de locuințe	118	Cu acte	Nr. niveluri:1; S. construita la sol:118 mp; S. construita desfasurata:118 mp; CASA DE LOCUIT
A1.2	81027-C2	construcții anexa	58	Cu acte	Nr. niveluri:1; S. construita la sol:58 mp; S. construita desfasurata:58 mp; GRAJD

Lungime Segmente

1) Valorile lungimilor segmentelor sunt obținute din proiecție în plan.

Punct început	X / Y	Punct sfârșit	X / Y	Lungime segment (** (m)	Punct început	X / Y	Punct sfârșit	X / Y	Lungime segment (** (m)
1	506.555,36 421.696,637	2	506.555,651 421.685,269	11.372	2	506.555,651 421.685,269	3	506.555,059 421.683,897	1.494

Punct început	X / Y	Punct sfârșit	X / Y	Lungime segment (** (m)
3	506.555,059 421.683,897	4	506.554,656 421.682,863	1.11
5	506.553,052 421.676,327	6	506.552,021 421.670,932	5.493
7	506.551,914 421.663,043	8	506.554,211 421.636,807	26.336
9	506.555,649 421.629,081	10	506.553,174 421.609,719	19.52
11	506.551,31 421.603,338	12	506.549,736 421.585,173	18.233
13	506.549,882 421.583,641	14	506.550,157 421.580,766	2.888
15	506.550,904 421.571,048	16	506.565,856 421.564,297	16.405
17	506.564,687 421.600,278	18	506.564,594 421.639,069	38.791
19	506.571,72 421.664,686	20	506.574,498 421.674,11	9.825
21	506.581,383 421.690,219	22	506.580,225 421.691,775	1.94
23	506.574,589 421.695,071	24	506.572,676 421.691,082	4.424
25	506.569,433 421.691,899	26	506.557,508 421.704,653	17.461
27	506.551,685 421.702,996	1	506.555,36 421.696,637	7.345

Punct început	X / Y	Punct sfârșit	X / Y	Lungime segment (** (m)
4	506.554,656 421.682,863	5	506.553,052 421.676,327	6.73
6	506.552,021 421.670,932	7	506.551,914 421.663,043	7.89
8	506.554,211 421.636,807	9	506.555,649 421.629,081	7.859
10	506.553,174 421.609,719	11	506.551,31 421.603,338	6.648
12	506.549,736 421.585,173	13	506.549,882 421.583,641	1.539
14	506.550,157 421.580,766	15	506.550,904 421.571,048	9.747
16	506.565,856 421.564,297	17	506.564,687 421.600,278	36.0
18	506.564,594 421.639,069	19	506.571,72 421.664,686	26.59
20	506.574,498 421.674,11	21	506.581,383 421.690,219	17.519
22	506.580,225 421.691,775	23	506.574,589 421.695,071	6.529
24	506.572,676 421.691,082	25	506.569,433 421.691,899	3.344
26	506.557,508 421.704,653	27	506.551,685 421.702,996	6.054

** Lungimile segmentelor sunt determinate în planul de proiecție Stereo 70 și sunt rotunjite la 1 milimetru.

*** Distanța dintre puncte este formată din segmente cumulate ce sunt mai mici decât valoarea 1 milimetru.

**DATE DESPRE IMOBILUL NR. 2249**

Oficiul de Cadastru și Publicitate Imobiliară ARGES
Biroul de Cadastru și Publicitate Imobiliară Campulung

A. Partea I. Descrierea imobilului

TEREN Intravilan

Adresa: Loc. Valea Mare Pravăț, Str Valea Foi, Nr. 350, Jud. Arges, PCT."ACASA"

Nr. Crt	Nr cadastral Nr. topografic	Suprafața* (mp)	Observații / Referințe
A1	81049	Din acte: 1.812 Masurata: 1.753	Sector cadastral:24 Teren neimpregmuit;

Construcții

Crt	Nr cadastral Nr. topografic	Adresa	Observații / Referințe
A1.1	81049-C1	Loc. Valea Mare Pravăț, Str Valea Foi, Nr. 350, Jud. Arges, PCT."ACASA"	Nr. niveluri:1; S. construita la sol:140 mp; S. construita desfasurata:140 mp; CASA CONSTRUITA IN 1968;se rectifica cf.art.12,alin.16(Legea7/1996)
A1.2	81049-C2	Loc. Valea Mare Pravăț, Str Valea Foi, Nr. 350, Jud. Arges, PCT."ACASA"	Nr. niveluri:1; S. construita la sol:37 mp; S. construita desfasurata:37 mp; GRAJD CONSTRUIT IN 1968

B. Partea II. Proprietari și acte

Inscrieri privitoare la dreptul de proprietate și alte drepturi reale		Referințe
3199 / 19/03/2014		
Hotarare Judecatoreasca nr. 226/2011, din 07/02/2011 emis de JUDECATORIA CAMPULUNG (act administrativ nr. 1030/17-03-2014 emis de PRIMARIA VALEA MARE PRAVAT; act administrativ (certificat fiscal) nr. 1030 /17-03-2014 emis de PRIMARIA VALEA MARE PRAVAT; act administrativ nr. 68701/06-04-1995 emis de COMISIA JUDETEANA ARGES; act administrativ seria C.3 nr. 326788/27.10.1966 emis de SFATUL POPULAR AL COM. VALEA MARE PRAVAT);		
B1	Intabulare, drept de PROPRIETATE, dobandit prin Iesire Din Indiviziune, cota actuala 1/1, cota initiala 1/1 1) SOLOMON DUMITRU	A1
B2	Intabulare, drept de PROPRIETATE, dobandit prin Construire, cota actuala 1/1, cota initiala 1/1 1) SOLOMON DUMITRU 2) SOLOMON MARIA	A1.1
B3	Intabulare, drept de PROPRIETATE, dobandit prin Construire, cota actuala 1/1, cota initiala 1/1 1) SOLOMON DUMITRU 2) SOLOMON MARIA	A1.2
/		
Act Normativ nr. 17, din 07/03/2014 emis de Parlamentul Romaniei;		
B4	Imobil aflat sub incidenta art.3 alin.(1) din Legea 17/2014	A1

C. Partea III. SARCINI .

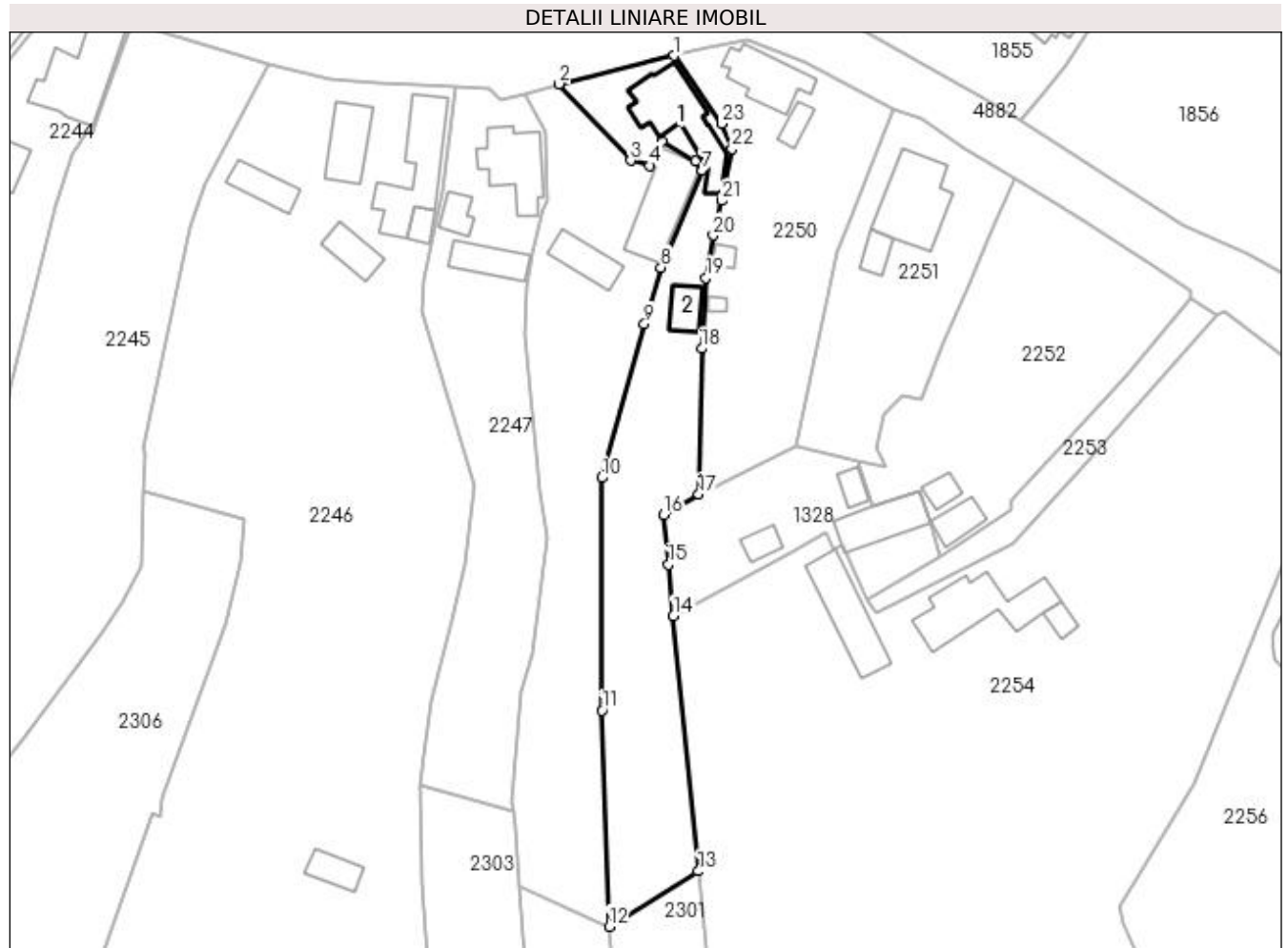
Inscrieri privind dezmembramintele dreptului de proprietate, drepturi reale de garanție și sarcini	Referințe
NU SUNT	

Anexa Nr. 1 La Partea I

Teren

Nr cadastral	Suprafața (mp)*	Observații / Referințe
81049	Din acte: 1.812 Masurata: 1.753	

* Suprafața este determinată în planul de proiecție Stereo 70.



Date referitoare la teren

Crt	Categorie folosință	Intravilan	Suprafața (mp)	Tarla	Parcelă	Nr. topo	Observații / Referințe
1	curți constructii	DA	542	2	161,162	-	
2	faneata	DA	1.211	2	162-164,172,628	-	

Date referitoare la construcții

Crt	Număr	Destinație construcție	Supraf. (mp)	Situație juridică	Observații / Referințe
A1.1	81049-C1	construcții de locuințe	Din acte: 136 Masurata: 140	Cu acte	Nr. niveluri:1; S. construita la sol:140 mp; S. construita desfasurata:140 mp; CASA CONSTRUITA IN 1968;se rectifica cf.art.12,alin.16(Legea7/1996)
A1.2	81049-C2	construcții anexa	37	Cu acte	Nr. niveluri:1; S. construita la sol:37 mp; S. construita desfasurata:37 mp; GRAJD CONSTRUIT IN 1968

Lungime Segmente

1) Valorile lungimilor segmentelor sunt obținute din proiecție în plan.

Punct început	X / Y	Punct sfârșit	X / Y	Lungime segment (** (m)	Punct început	X / Y	Punct sfârșit	X / Y	Lungime segment (** (m)
---------------	-------	---------------	-------	-------------------------	---------------	-------	---------------	-------	-------------------------

Punct început	X / Y	Punct sfârșit	X / Y	Lungime segment (** (m))
1	506.576,69 421.709,382	2	506.557,508 421.704,653	19.756
3	506.569,433 421.691,899	4	506.572,676 421.691,082	3.344
5	506.574,589 421.695,071	6	506.580,225 421.691,775	6.529
7	506.581,383 421.690,219	8	506.574,498 421.674,11	17.519
9	506.571,72 421.664,686	10	506.564,594 421.639,069	26.59
11	506.564,687 421.600,278	12	506.565,856 421.564,297	36.0
13	506.580,726 421.573,526	14	506.576,586 421.616,055	42.73
15	506.575,739 421.624,607	16	506.574,938 421.632,883	8.315
17	506.580,799 421.636,324	18	506.581,29 421.660,57	24.251
19	506.582,001 421.672,391	20	506.583,214 421.679,436	7.149
21	506.584,556 421.685,203	22	506.586,316 421.693,898	8.871
23	506.584,605 421.698,025	1	506.576,69 421.709,382	13.843

Punct început	X / Y	Punct sfârșit	X / Y	Lungime segment (** (m))
2	506.557,508 421.704,653	3	506.569,433 421.691,899	17.461
4	506.572,676 421.691,082	5	506.574,589 421.695,071	4.424
6	506.580,225 421.691,775	7	506.581,383 421.690,219	1.94
8	506.574,498 421.674,11	9	506.571,72 421.664,686	9.825
10	506.564,594 421.639,069	11	506.564,687 421.600,278	38.791
12	506.565,856 421.564,297	13	506.580,726 421.573,526	17.501
14	506.576,586 421.616,055	15	506.575,739 421.624,607	8.594
16	506.574,938 421.632,883	17	506.580,799 421.636,324	6.796
18	506.581,29 421.660,57	19	506.582,001 421.672,391	11.842
20	506.583,214 421.679,436	21	506.584,556 421.685,203	5.921
22	506.586,316 421.693,898	23	506.584,605 421.698,025	4.468

** Lungimile segmentelor sunt determinate în planul de proiecție Stereo 70 și sunt rotunjite la 1 milimetru.

*** Distanța dintre puncte este formată din segmente cumulate ce sunt mai mici decât valoarea 1 milimetru.

**DATE DESPRE IMOBILUL NR. 2250**

Oficiul de Cadastru și Publicitate Imobiliară ARGES
Biroul de Cadastru și Publicitate Imobiliară Campulung

A. Partea I. Descrierea imobilului

TEREN Intravilan

Nr. CF vechi:214
Nr. cadastral vechi:293

Adresa: Loc. Valea Mare Pravat, Str Valea Foi, Nr. 351, Jud. Arges

Nr. Crt	Nr cadastral Nr. topografic	Suprafața* (mp)	Observații / Referințe
A1	81039	Din acte: 1.556 Masurata: 1.500	Sector cadastral:24 Teren imprejmuit;

Construcții

Crt	Nr cadastral Nr. topografic	Adresa	Observații / Referințe
A1.1	81039-C1	Loc. Valea Mare Pravat, Str Valea Foi, Nr. 351, Jud. Arges	Nr. niveluri:1; S. construita la sol:94 mp; S. construita desfasurata:94 mp;
A1.2	81039-C2	Loc. Valea Mare Pravat, Str Valea Foi, Nr. 351, Jud. Arges	Nr. niveluri:1; S. construita la sol:23 mp; S. construita desfasurata:23 mp; se rectifica cf.art.12, alin.16 (Legea7/1996)
A1.3		Loc. Valea Mare Pravat, Str Valea Foi, Nr. 351, Jud. Arges	Nr. niveluri:1; S. construita la sol:12 mp; S. construita desfasurata:12 mp;
A1.4		Loc. Valea Mare Pravat, Str Valea Foi, Nr. 351, Jud. Arges	Nr. niveluri:1; S. construita la sol:7 mp; S. construita desfasurata:7 mp;

B. Partea II. Proprietari și acte

Inscrieri privitoare la dreptul de proprietate și alte drepturi reale		Referințe
9603 / 04/08/2014		
Act Notarial nr. 152, din 01/08/2014 emis de TULUCA ANDREI;		
B5	Intabulare, drept de PROPRIETATE, dobandit prin Conventie, cota actuala 1/1, cota initiala 1/1 1) IVASCU DORU-CONSTANTIN, casatorit cu 2) IVASCU GEORGETA	A1, A1.1, A1.2
/		
Act Normativ nr. 7, din 13/03/1996 emis de PARLAMENT (art. 12 alin. 16);		
B6	Intabulare, drept de PROPRIETATE, dobandit prin Construire, cota actuala 1/1, cota initiala 1/1 1) IVASCU DORU-CONSTANTIN 2) IVASCU GEORGETA	A1.3, A1.4
Act Normativ nr. 17, din 07/03/2014 emis de Parlamentul Romaniei;		
B7	Imobil aflat sub incidenta art.3 alin.(1) din Legea 17/2014	A1

C. Partea III. SARCINI .

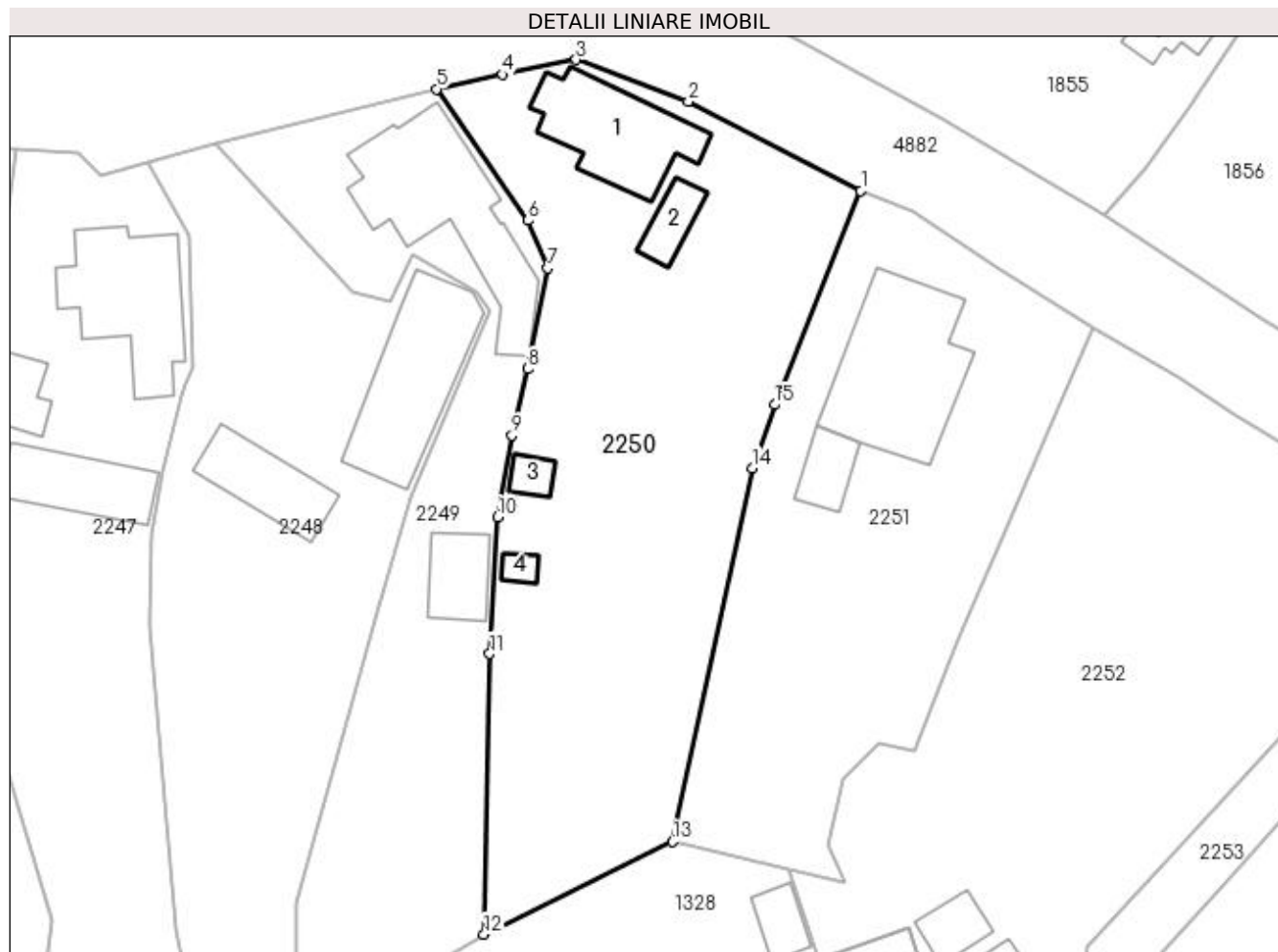
Inscrieri privind dezmembramintele dreptului de proprietate, drepturi reale de garanție și sarcini	Referințe
NU SUNT	

Anexa Nr. 1 La Partea I

Teren

Nr cadastral	Suprafața (mp)*	Observații / Referințe
81039	Din acte: 1.556 Masurata: 1.500	

* Suprafața este determinată în planul de proiecție Stereo 70.



Date referitoare la teren

Crt	Categorie folosință	Intravilan	Suprafața (mp)	Tarla	Parcelă	Nr. topo	Observații / Referințe
1	curți constructii	DA	413	2	165,166	-	
2	faneata	DA	1.087	2	165,166	-	

Date referitoare la construcții

Crt	Număr	Destinație construcție	Supraf. (mp)	Situație juridică	Observații / Referințe
A1.1	81039-C1	construcții de locuințe	94	Cu acte	Nr. niveluri:1; S. construita la sol:94 mp; S. construita desfasurata:94 mp;
A1.2	81039-C2	construcții anexa	Din acte: 21 Masurata: 23	Cu acte	Nr. niveluri:1; S. construita la sol:23 mp; S. construita desfasurata:23 mp; se rectifica cf. art.12, alin.16(Legea7/1996)
A1.3		construcții anexa	12	Cu acte	Nr. niveluri:1; S. construita la sol:12 mp; S. construita desfasurata:12 mp;
A1.4		construcții anexa	7	Cu acte	Nr. niveluri:1; S. construita la sol:7 mp; S. construita desfasurata:7 mp;

Lungime Segmente

1) Valorile lungimilor segmentelor sunt obținute din proiecție în plan.

Punct început	X / Y	Punct sfârșit	X / Y	Lungime segment (** (m)
1	506.613,374 421.700,58	2	506.598,475 421.708,307	16.784
2	506.598,475 421.708,307	3	506.588,768 421.711,923	10.359
3	506.588,768 421.711,923	4	506.582,424 421.710,651	6.47
4	506.582,424 421.710,651	5	506.576,69 421.709,382	5.873
5	506.576,69 421.709,382	6	506.584,605 421.698,025	13.843
6	506.584,605 421.698,025	7	506.586,316 421.693,898	4.468
7	506.586,316 421.693,898	8	506.584,556 421.685,203	8.871
8	506.584,556 421.685,203	9	506.583,214 421.679,436	5.921
9	506.583,214 421.679,436	10	506.582,001 421.672,391	7.149
10	506.582,001 421.672,391	11	506.581,29 421.660,57	11.842
11	506.581,29 421.660,57	12	506.580,799 421.636,324	24.251
12	506.580,799 421.636,324	13	506.597,087 421.644,343	18.155
13	506.597,087 421.644,343	14	506.604,018 421.676,621	33.014
14	506.604,018 421.676,621	15	506.605,935 421.682,109	5.813
15	506.605,935 421.682,109	1	506.613,374 421.700,58	19.913

** Lungimile segmentelor sunt determinate în planul de proiecție Stereo 70 și sunt rotunjite la 1 milimetru.

*** Distanța dintre puncte este formată din segmente cumulate ce sunt mai mici decât valoarea 1 milimetru.

**DATE DESPRE IMOBILUL NR. 2251**

Oficiul de Cadastru și Publicitate Imobiliară ARGES
Biroul de Cadastru și Publicitate Imobiliară Campulung

A. Partea I. Descrierea imobilului

TEREN Intravilan

Adresa: Loc. Valea Mare Pravăț, Str Valea Foi, Nr. 352, Jud. Arges

Nr. Crt	Nr cadastral Nr. topografic	Suprafața* (mp)	Observații / Referințe
A1		1.110	Sector cadastral:24 Teren neimprijmit;

Construcții

Crt	Nr cadastral Nr. topografic	Adresa	Observații / Referințe
A1.1		Loc. Valea Mare Pravăț, Str Valea Foi, Nr. 352, Jud. Arges	Nr. niveluri:2; S. construita la sol:143 mp; S. construita desfasurata:286 mp;
A1.2		Loc. Valea Mare Pravăț, Str Valea Foi, Nr. 352, Jud. Arges	Nr. niveluri:1; S. construita la sol:27 mp; S. construita desfasurata:27 mp;

B. Partea II. Proprietari și acte

Inscrieri privitoare la dreptul de proprietate și alte drepturi reale		Referințe
/		
Act Normativ nr. 7, din 13/03/1996 emis de PARLAMENT (art. 13 alin. 15);		
B1	Inscrierea provizorie, drept de PROPRIETATE, dobandit prin Lege, cota actuala 1/1, cota initiala 1/1 1) COMUNA VALEA MARE PRAVĂȚ , CIF:5010196	A1
Act Normativ nr. 7, din 13/03/1996 emis de PARLAMENT (art. 12 alin. 16);		
B3	Intabulare, drept de PROPRIETATE, dobandit prin Construire, cota actuala 1/1, cota initiala 1/1 1) NAFTANAILA GHEORGHE , lipsă CNP	A1.1, A1.2
Act Normativ nr. 17, din 07/03/2014 emis de Parlamentul Romaniei;		
B4	Imobil aflat sub incidenta art.3 alin.(1) din Legea 17/2014	A1

C. Partea III. SARCINI .

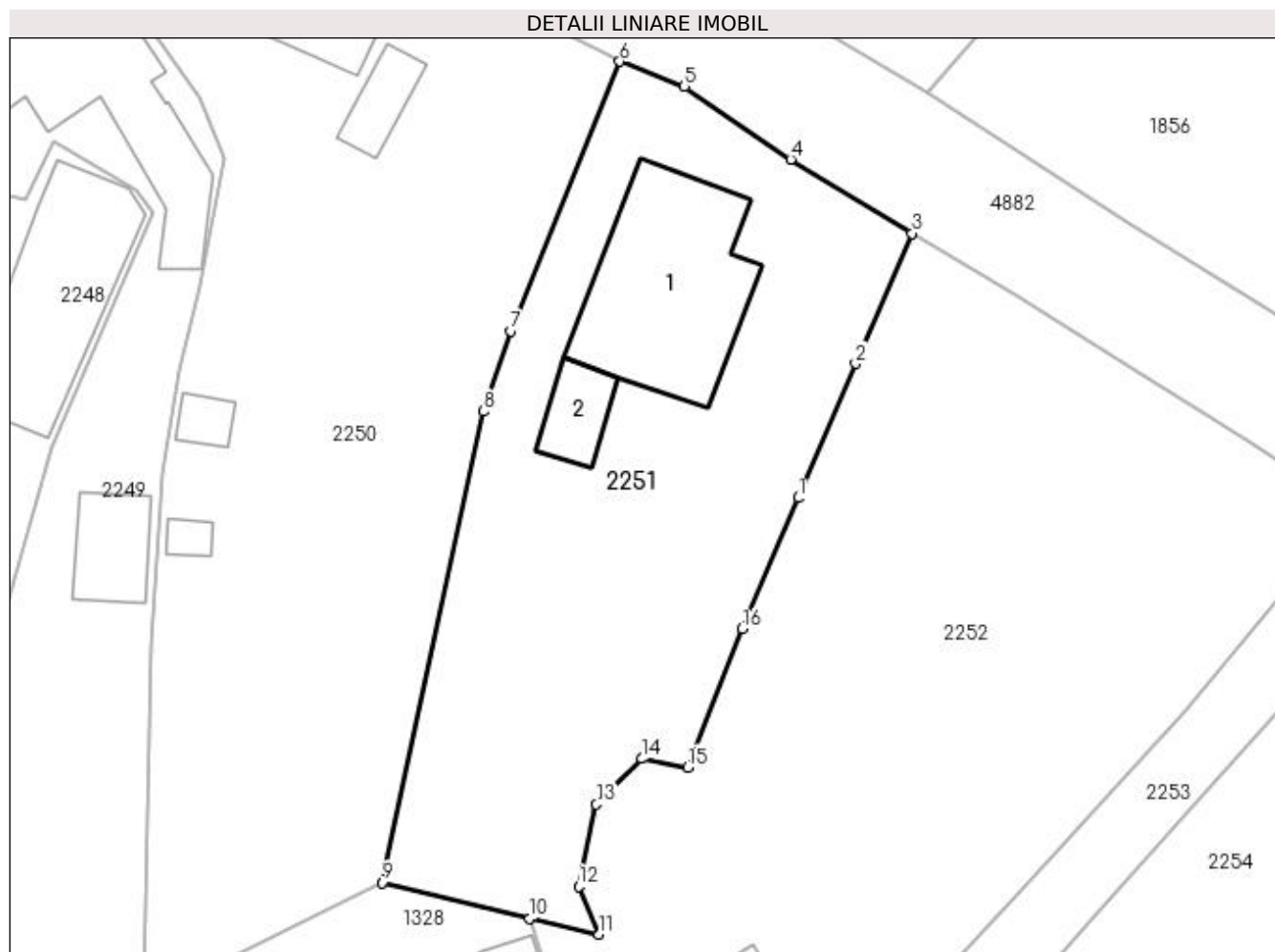
Inscrieri privind dezmembramintele dreptului de proprietate, drepturi reale de garanție și sarcini	Referințe
NU SUNT	

Anexa Nr. 1 La Partea I

Teren

Nr cadastral	Suprafața (mp)*	Observații / Referințe
	1.110	

* Suprafața este determinată în planul de proiecție Stereo 70.



Date referitoare la teren

Crt	Categorie folosință	Intravilan	Suprafața (mp)	Tarla	Parcelă	Nr. topo	Observații / Referințe
1	curți constructii	DA	535	2	167,168	-	
2	arabil	DA	575	2	167,168	-	

Date referitoare la construcții

Crt	Număr	Destinație construcție	Supraf. (mp)	Situație juridică	Observații / Referințe
A1.1		construcții de locuințe	143	Cu acte	Nr. niveluri:2; S. construita la sol:143 mp; S. construita desfasurata:286 mp;
A1.2		construcții anexa	27	Cu acte	Nr. niveluri:1; S. construita la sol:27 mp; S. construita desfasurata:27 mp;

Lungime Segmente

1) Valorile lungimilor segmentelor sunt obținute din proiecție în plan.

Punct început	X / Y	Punct sfârșit	X / Y	Lungime segment (** (m)
1	506.625,606 421.670,694	2	506.629,54 421.679,891	10.003
2	506.629,54 421.679,891	3	506.633,415 421.688,806	9.721

Punct început	X / Y	Punct sfârșit	X / Y	Lungime segment (** (m)
3	506.633,415 421.688,806	4	506.625,096 421.693,874	9.741
4	506.625,096 421.693,874	5	506.617,819 421.698,875	8.83
5	506.617,819 421.698,875	6	506.613,374 421.700,58	4.761
6	506.613,374 421.700,58	7	506.605,935 421.682,109	19.913
7	506.605,935 421.682,109	8	506.604,018 421.676,621	5.813
8	506.604,018 421.676,621	9	506.597,087 421.644,343	33.014
9	506.597,087 421.644,343	10	506.607,208 421.641,864	10.42
10	506.607,208 421.641,864	11	506.611,956 421.640,799	4.866
11	506.611,956 421.640,799	12	506.610,566 421.644,085	3.568
12	506.610,566 421.644,085	13	506.611,775 421.649,707	5.751
13	506.611,775 421.649,707	14	506.614,879 421.652,831	4.404
14	506.614,879 421.652,831	15	506.618,016 421.652,23	3.194
15	506.618,016 421.652,23	16	506.621,788 421.661,736	10.227
16	506.621,788 421.661,736	1	506.625,606 421.670,694	9.738

** Lungimile segmentelor sunt determinate în planul de proiecție Stereo 70 și sunt rotunjite la 1 milimetru.

*** Distanța dintre puncte este formată din segmente cumulate ce sunt mai mici decât valoarea 1 milimetru.

**DATE DESPRE IMOBILUL NR. 2252**

Oficiul de Cadastru și Publicitate Imobiliară ARGES
Biroul de Cadastru și Publicitate Imobiliară Campulung

A. Partea I. Descrierea imobilului

TEREN Intravilan

Adresa: Loc. Valea Mare Pravăț, Str Valea Foi, Nr. 353, Jud. Arges

Nr. Crt	Nr cadastral Nr. topografic	Suprafața* (mp)	Observații / Referințe
A1		1.569	Sector cadastral:24 Teren neimprijmit;

Construcții

Crt	Nr cadastral Nr. topografic	Adresa	Observații / Referințe
A1.1		Loc. Valea Mare Pravăț, Str Valea Foi, Nr. 353, Jud. Arges	Nr. niveluri:1; S. construita la sol:38 mp; S. construita desfasurata:38 mp;
A1.2		Loc. Valea Mare Pravăț, Str Valea Foi, Nr. 353, Jud. Arges	Nr. niveluri:1; S. construita la sol:23 mp; S. construita desfasurata:23 mp;

B. Partea II. Proprietari și acte

Inscrieri privitoare la dreptul de proprietate și alte drepturi reale		Referințe
/		
Act Normativ nr. 7, din 13/03/1996 emis de PARLAMENT (art. 13 alin. 15);		
B1	Inscrierea provizorie, drept de PROPRIETATE, dobandit prin Lege, cota actuala 1/1, cota initiala 1/1 1) COMUNA VALEA MARE PRAVĂȚ , CIF:5010196	A1
Act Normativ nr. 7, din 13/03/1996 emis de PARLAMENT (art. 12 alin. 16);		
B3	Intabulare, drept de PROPRIETATE, dobandit prin Construire, cota actuala 1/1, cota initiala 1/1 1) CALANGIU NICOLAE , lipsă CNP	A1.1, A1.2
Act Normativ nr. 17, din 07/03/2014 emis de Parlamentul Romaniei;		
B4	Imobil aflat sub incidenta art.3 alin.(1) din Legea 17/2014	A1

C. Partea III. SARCINI .

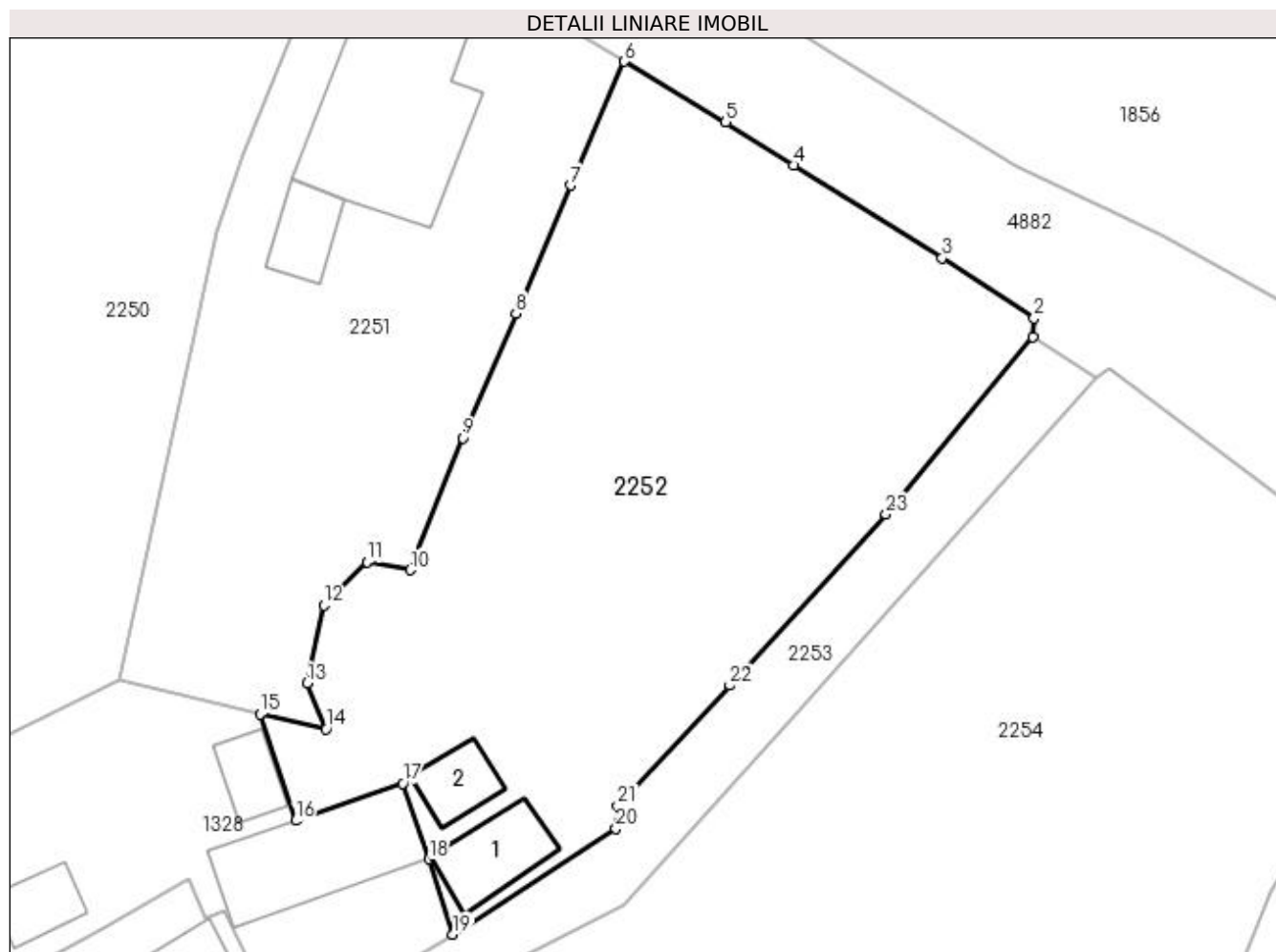
Inscrieri privind dezmembramintele dreptului de proprietate, drepturi reale de garanție și sarcini	Referințe
NU SUNT	

Anexa Nr. 1 La Partea I

Teren

Nr cadastral	Suprafața (mp)*	Observații / Referințe
	1.569	

* Suprafața este determinată în planul de proiecție Stereo 70.



Date referitoare la teren

Crt	Categorie folosință	Intra vilan	Suprafața (mp)	Tarla	Parcelă	Nr. topo	Observații / Referințe
1	livada	DA	467	2	169,170	-	
2	faneata	DA	500	2	169,170	-	
3	curti constructii	DA	602	2	170,172	-	

Date referitoare la construcții

Crt	Număr	Destinație construcție	Supraf. (mp)	Situație juridică	Observații / Referințe
A1.1		construcții de locuințe	38	Cu acte	Nr. niveluri:1; S. construita la sol:38 mp; S. construita desfasurata:38 mp;
A1.2		construcții anexa	23	Cu acte	Nr. niveluri:1; S. construita la sol:23 mp; S. construita desfasurata:23 mp;

Lungime Segmente

1) Valorile lungimilor segmentelor sunt obținute din proiecție în plan.

Punct început	X / Y	Punct sfârșit	X / Y	Lungime segment (** (m)	Punct început	X / Y	Punct sfârșit	X / Y	Lungime segment (** (m)
1	506.662,779 421.669,005	2	506.662,884 421.670,342	1.341	2	506.662,884 421.670,342	3	506.656,269 421.674,67	7.905

Punct început	X / Y	Punct sfârșit	X / Y	Lungime segment (** (m)
3	506.656,269 421.674,67	4	506.645,583 421.681,342	12.598
5	506.640,708 421.684,457	6	506.633,415 421.688,806	8.491
7	506.629,54 421.679,891	8	506.625,606 421.670,694	10.003
9	506.621,788 421.661,736	10	506.618,016 421.652,23	10.227
11	506.614,879 421.652,831	12	506.611,775 421.649,707	4.404
13	506.610,566 421.644,085	14	506.611,956 421.640,799	3.568
15	506.607,208 421.641,864	16	506.609,757 421.634,21	8.067
17	506.617,46 421.636,877	18	506.619,341 421.631,444	5.749
19	506.621,082 421.626,034	20	506.632,8 421.633,633	13.966
21	506.632,925 421.635,277	22	506.640,998 421.643,928	11.833
23	506.652,241 421.656,231	1	506.662,779 421.669,005	16.56

Punct început	X / Y	Punct sfârșit	X / Y	Lungime segment (** (m)
4	506.645,583 421.681,342	5	506.640,708 421.684,457	5.785
6	506.633,415 421.688,806	7	506.629,54 421.679,891	9.721
8	506.625,606 421.670,694	9	506.621,788 421.661,736	9.738
10	506.618,016 421.652,23	11	506.614,879 421.652,831	3.194
12	506.611,775 421.649,707	13	506.610,566 421.644,085	5.751
14	506.611,956 421.640,799	15	506.607,208 421.641,864	4.866
16	506.609,757 421.634,21	17	506.617,46 421.636,877	8.152
18	506.619,341 421.631,444	19	506.621,082 421.626,034	5.683
20	506.632,8 421.633,633	21	506.632,925 421.635,277	1.649
22	506.640,998 421.643,928	23	506.652,241 421.656,231	16.666

** Lungimile segmentelor sunt determinate în planul de proiecție Stereo 70 și sunt rotunjite la 1 milimetru.

*** Distanța dintre puncte este formată din segmente cumulate ce sunt mai mici decât valoarea 1 milimetru.

**DATE DESPRE IMOBILUL NR. 2253**

Oficiul de Cadastru și Publicitate Imobiliară ARGES
Biroul de Cadastru și Publicitate Imobiliară Campulung

A. Partea I. Descrierea imobilului

TEREN Intravilan

Adresa: Loc. Valea Mare Pravat, Jud. Arges

Nr. Crt	Nr cadastral Nr. topografic	Suprafața* (mp)	Observații / Referințe
A1		340	Sector cadastral:24 Teren neimprejmut;

B. Partea II. Proprietari și acte

Inscrieri privitoare la dreptul de proprietate și alte drepturi reale		Referințe
/		
Act Normativ nr. 7, din 13/03/1996 emis de PARLAMENT (art. 13 alin. 15);		
B1	Inscrierea provizorie, drept de PROPRIETATE, dobandit prin Lege, cota actuala 1/1, cota initiala 1/1 1) COMUNA VALEA MARE PRAVAT , CIF:5010196	A1
Act Normativ nr. 17, din 07/03/2014 emis de Parlamentul Romaniei;		
B2	Imobil aflat sub incidenta art.3 alin.(1) din Legea 17/2014	A1

C. Partea III. SARCINI .

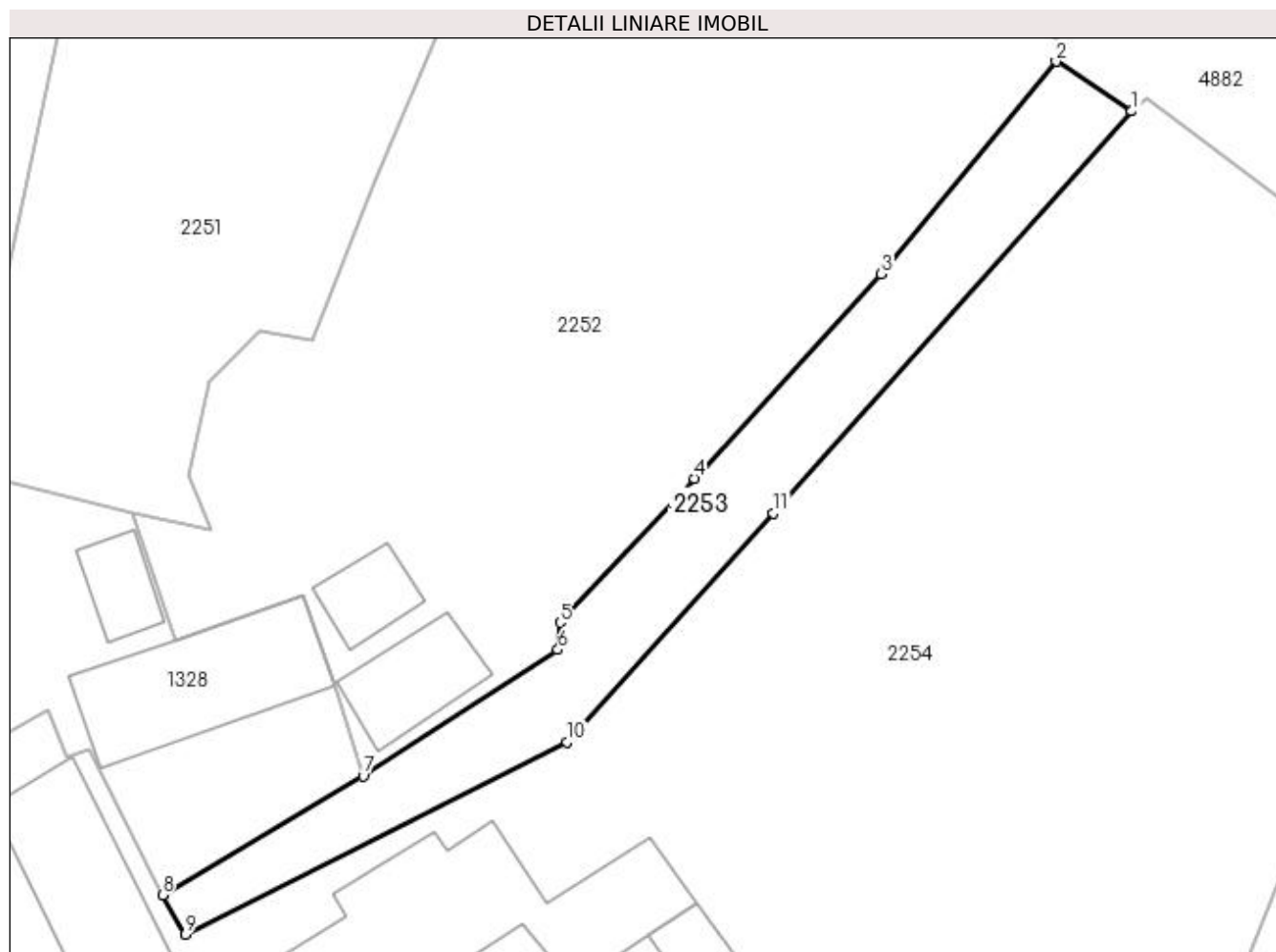
Inscrieri privind dezmembramintele dreptului de proprietate, drepturi reale de garanție și sarcini	Referințe
NU SUNT	

Anexa Nr. 1 La Partea I

Teren

Nr cadastral	Suprafața (mp)*	Observații / Referințe
	340	

* Suprafața este determinată în planul de proiecție Stereo 70.



Date referitoare la teren

Crt	Categorie folosință	Intravilan	Suprafața (mp)	Tarla	Parcelă	Nr. topo	Observații / Referințe
1	drum	DA	340	2	171	-	

Lungime Segmente

1) Valorile lungimilor segmentelor sunt obținute din proiecție în plan.

Punct început	X / Y	Punct sfârșit	X / Y	Lungime segment (** (m)
1	506.667,318 421.666,024	2	506.662,779 421.669,005	5.43
2	506.662,779 421.669,005	3	506.652,241 421.656,231	16.56
3	506.652,241 421.656,231	4	506.640,998 421.643,928	16.666
4	506.640,998 421.643,928	5	506.632,925 421.635,277	11.833
5	506.632,925 421.635,277	6	506.632,8 421.633,633	1.649

Punct început	X / Y	Punct sfârșit	X / Y	Lungime segment (** (m)
6	506.632,8 421.633,633	7	506.621,082 421.626,034	13.966
7	506.621,082 421.626,034	8	506.609,019 421.618,881	14.024
8	506.609,019 421.618,881	9	506.610,377 421.616,521	2.723
9	506.610,377 421.616,521	10	506.633,339 421.628,094	25.714
10	506.633,339 421.628,094	11	506.645,752 421.641,848	18.527
11	506.645,752 421.641,848	1	506.667,318 421.666,024	32.397

** Lungimile segmentelor sunt determinate în planul de proiecție Stereo 70 și sunt rotunjite la 1 milimetru.

*** Distanța dintre puncte este formată din segmente cumulate ce sunt mai mici decât valoarea 1 milimetru.

**DATE DESPRE IMOBILUL NR. 2254**

Oficiul de Cadastru și Publicitate Imobiliară ARGES
Biroul de Cadastru și Publicitate Imobiliară Campulung

A. Partea I. Descrierea imobilului

TEREN Necunoscut

Nr. CF vechi:45
Nr. cadastral vechi:52

Adresa: Loc. Valea Mare Pravat, Jud. Arges, pct Camin Casa

Nr. Crt	Nr cadastral Nr. topografic	Suprafața* (mp)	Observații / Referințe
A1	82124	19.640	Sector cadastral:24 Teren neimprejmuit;

Construcții

Crt	Nr cadastral Nr. topografic	Adresa	Observații / Referințe
A1.1	82124-C1	Loc. Valea Mare Pravat, Jud. Arges, pct Camin Casa	Nr. niveluri:1; S. construita la sol:147 mp; S. construita desfasurata:147 mp;
A1.2	82124-C2	Loc. Valea Mare Pravat, Jud. Arges, pct Camin Casa	Nr. niveluri:1; S. construita la sol:121 mp; S. construita desfasurata:121 mp;
A1.3		Loc. Valea Mare Pravat, Jud. Arges, pct Camin Casa	Nr. niveluri:1; S. construita la sol:19 mp; S. construita desfasurata:19 mp;

B. Partea II. Proprietari și acte

Inscrieri privitoare la dreptul de proprietate și alte drepturi reale	Referințe
2553 / 05/10/2000	
Hotarare Judecatoreasca nr. 2321 in dosar nr. 1946/1982, din 29/03/2000 emis de JUDECATORIA CAMPULUNG (Titlu de proprietate nr.109406/29.03.2000 eliberat de CJPSDPAT ARGES);	
B1	Intabulare, drept de PROPRIETATE-lege si,, dobandit prin Succesiune, cota actuala 1/1, cota initiala 1/1 1) GRIGORESCU SAFTA, lipsă CNP
/	
Act Normativ nr. 7, din 13/03/1996 emis de PARLAMENT (art. 12 alin. 16);	
B2	Intabulare, drept de PROPRIETATE, dobandit prin Construire, cota actuala 1/1, cota initiala 1/1 1) GRIGORESCU SAFTA, lipsă CNP
Act Normativ nr. 17, din 07/03/2014 emis de Parlamentul Romaniei;	
B3	Imobil aflat sub incidenta art.3 alin.(1) din Legea 17/2014

C. Partea III. SARCINI .

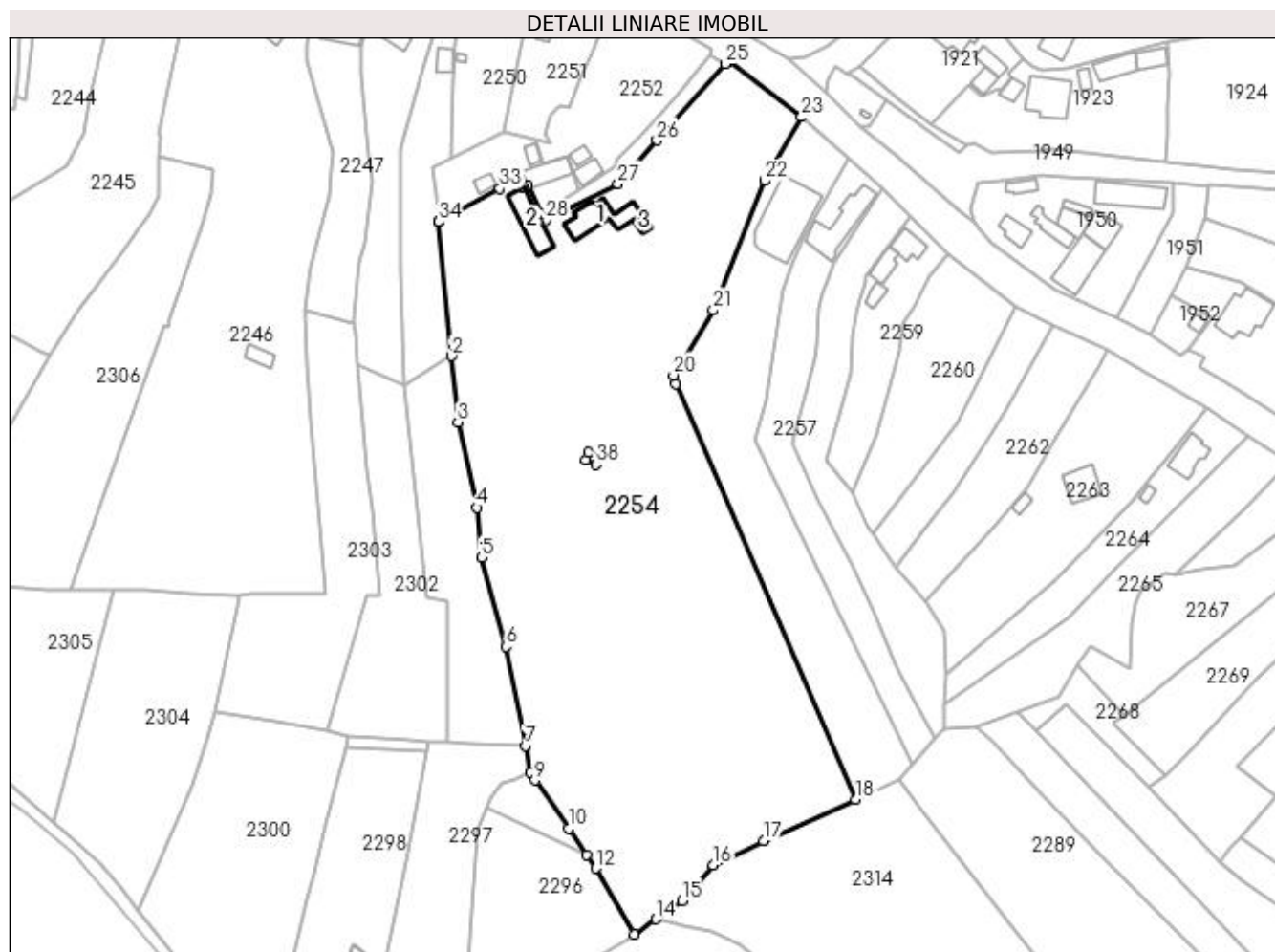
Inscrieri privind dezmembramintele dreptului de proprietate, drepturi reale de garanție și sarcini	Referințe
NU SUNT	

Anexa Nr. 1 La Partea I

Teren

Nr cadastral	Suprafața (mp)*	Observații / Referințe
82124	19.640	

* Suprafața este determinată în planul de proiecție Stereo 70.



Date referitoare la teren

Crt	Categorie folosință	Intra vilan	Suprafața (mp)	Tarla	Parcelă	Nr. topo	Observații / Referințe
1	arabil	DA	3.600	2	170,172	-	conf PUG
2	curți construcții	DA	1.150	2	170	-	
3	livada	DA	1.360	2	172	-	
4	faneata	DA	6.853	2	174,175,628	-	
5	faneata	NU	6.677	2	628	-	

Date referitoare la construcții

Crt	Număr	Destinație construcție	Supraf. (mp)	Situație juridică	Observații / Referințe
A1.1	82124-C1	construcții de locuințe	147	Cu acte	Nr. niveluri:1; S. construita la sol:147 mp; S. construita desfasurata:147 mp;
A1.2	82124-C2	construcții anexa	121	Cu acte	Nr. niveluri:1; S. construita la sol:121 mp; S. construita desfasurata:121 mp;
A1.3		construcții anexa	19	Cu acte	Nr. niveluri:1; S. construita la sol:19 mp; S. construita desfasurata:19 mp;

Lungime Segmente

1) Valorile lungimilor segmentelor sunt obținute din proiecție în plan.

Punct început	X / Y	Punct sfârșit	X / Y	Lungime segment (** (m)
1	506.576,586 421.616,055	2	506.580,726 421.573,526	42.73
3	506.582,753 421.552,695	4	506.588,823 421.525,583	27.783
5	506.590,151 421.509,852	6	506.597,983 421.481,596	29.321
7	506.604,067 421.450,31	8	506.605,558 421.441,871	8.57
9	506.607,14 421.439,381	10	506.617,743 421.424,052	18.639
11	506.623,386 421.415,795	12	506.626,319 421.411,504	5.198
13	506.638,52 421.390,614	14	506.645,445 421.395,426	8.433
15	506.653,78 421.401,218	16	506.663,599 421.412,433	14.906
17	506.679,515 421.420,23	18	506.708,665 421.433,249	31.925
19	506.651,652 421.564,649	20	506.650,977 421.567,558	2.986
21	506.663,539 421.588,148	22	506.679,894 421.629,099	44.096
23	506.691,501 421.649,222	24	506.668,284 421.666,76	29.097
25	506.667,318 421.666,024	26	506.645,752 421.641,848	32.397
27	506.633,339 421.628,094	28	506.610,377 421.616,521	25.714
29	506.609,019 421.618,881	30	506.604,659 421.627,696	9.834
31	506.603,212 421.627,185	32	506.602,073 421.629,985	3.023
33	506.596,028 421.626,564	34	506.576,586 421.616,055	22.1
35	506.623,18 421.540,661	36	506.624,162 421.543,122	2.65
37	506.627,552 421.541,768	38	506.626,57 421.539,308	2.649

Punct început	X / Y	Punct sfârșit	X / Y	Lungime segment (** (m)
2	506.580,726 421.573,526	3	506.582,753 421.552,695	20.929
4	506.588,823 421.525,583	5	506.590,151 421.509,852	15.787
6	506.597,983 421.481,596	7	506.604,067 421.450,31	31.872
8	506.605,558 421.441,871	9	506.607,14 421.439,381	2.95
10	506.617,743 421.424,052	11	506.623,386 421.415,795	10.001
12	506.626,319 421.411,504	13	506.638,52 421.390,614	24.192
14	506.645,445 421.395,426	15	506.653,78 421.401,218	10.15
16	506.663,599 421.412,433	17	506.679,515 421.420,23	17.723
18	506.708,665 421.433,249	19	506.651,652 421.564,649	143.236
20	506.650,977 421.567,558	21	506.663,539 421.588,148	24.12
22	506.679,894 421.629,099	23	506.691,501 421.649,222	23.231
24	506.668,284 421.666,76	25	506.667,318 421.666,024	1.214
26	506.645,752 421.641,848	27	506.633,339 421.628,094	18.527
28	506.610,377 421.616,521	29	506.609,019 421.618,881	2.723
30	506.604,659 421.627,696	31	506.603,212 421.627,185	1.535
32	506.602,073 421.629,985	33	506.596,028 421.626,564	6.946
34	506.576,586 421.616,055	35	506.623,18 421.540,661	88.63
36	506.624,162 421.543,122	37	506.627,552 421.541,768	3.65
38	506.626,57 421.539,308	1	506.623,18 421.540,661	3.65

** Lungimile segmentelor sunt determinate în planul de proiecție Stereo 70 și sunt rotunjite la 1 milimetru.

*** Distanța dintre puncte este formată din segmente cumulate ce sunt mai mici decât valoarea 1 milimetru.

**DATE DESPRE IMOBILUL NR. 2255**

Oficiul de Cadastru și Publicitate Imobiliară ARGES
Biroul de Cadastru și Publicitate Imobiliară Campulung

A. Partea I. Descrierea imobilului

TEREN Intravilan

Adresa: Loc. Valea Mare Pravat, Jud. Arges

Nr. Crt	Nr cadastral Nr. topografic	Suprafața* (mp)	Observații / Referințe
A1	82239	10	Sector cadastral:24 Teren neimprijmit;

Construcții

Crt	Nr cadastral Nr. topografic	Adresa	Observații / Referințe
A1.1		Loc. Valea Mare Pravat, Jud. Arges	Nr. niveluri:1; S. construita la sol:10 mp; S. construita desfasurata:10 mp; "- Stalp nr. 6_6 ""LEA 110 KV CAMPULUNG-RUCAR L1 DC LEA 110 KV CAMPULUNG-RUCAR L2"" - Constructie de metal - An constructie 1977"

B. Partea II. Proprietari și acte

Inscrieri privitoare la dreptul de proprietate și alte drepturi reale	Referințe	
10657 / 22/06/2020		
Act Administrativ nr. 22729, din 30/12/2016 emis de Oficiul Registrului Comertului de pe langa Tribu (act administrativ nr 4 din 24.11.2016, emis de CEZ DISTRIBUTIE S.A.;act administrativ nr 6 din 20.06.2005, emis de Ministerul Economiei si Comertului - SDFEE "Electrica Oltenia";act administrativ nr B3362126 din 03.01.2017, emis de Oficiul National al Registrului Comertului Dolj;act administrativ nr 2008 din 14.03.2007, emis de Tribunalul Dolj;act administrativ nr op din 16.06.2020, emis de DISTRIBUTIE ENERGIE OLTENIA S.A.; act administrativ nr 641 din 09.03.2007, emis de BNP Mone Gabriela Olga si Andrei Aurel Jean;act administrativ nr 57806 din 29.12.2016, emis de Oficiul Registrului Comertului de pe langa Tribunalul Dolj; act administrativ nr 14227 din 13.03.2007, emis de Oficiul Registrului Comertului de pe langa Tribunalul Dolj;act administrativ nr RO10-30578 din 17.06.2020, emis de DISTRIBUTIE ENERGIE OLTENIA S.A.);		
B1	Intabulare, drept de PROPRIETATE- domeniu public, dobandit prin Lege, cota actuala 1/1, cota initiala 1/1 1) STATUL ROMAN , CIF:3792118	A1
B2	Intabulare, drept de CONCESIUNE- pe o perioada de 49 ani, incepand cu data de 20.06.2005 1) DISTRIBUȚIE ENERGIE OLTENIA SA , CIF:14491102	A1
/		
Act Normativ nr. 7, din 13/03/1996 emis de PARLAMENT (art. 12 alin. 16);		
B3	Intabulare, drept de PROPRIETATE, dobandit prin Construire, cota actuala 1/1, cota initiala 1/1 1) DISTRIBUȚIE ENERGIE OLTENIA SA , CIF:14491102	A1.1
Act Normativ nr. 17, din 07/03/2014 emis de Parlamentul Romaniei;		
B4	Imobil aflat sub incidenta art.3 alin.(1) din Legea 17/2014	A1

C. Partea III. SARCINI .

Inscrieri privind dezmembramintele dreptului de proprietate, drepturi reale de garanție și sarcini	Referințe
NU SUNT	

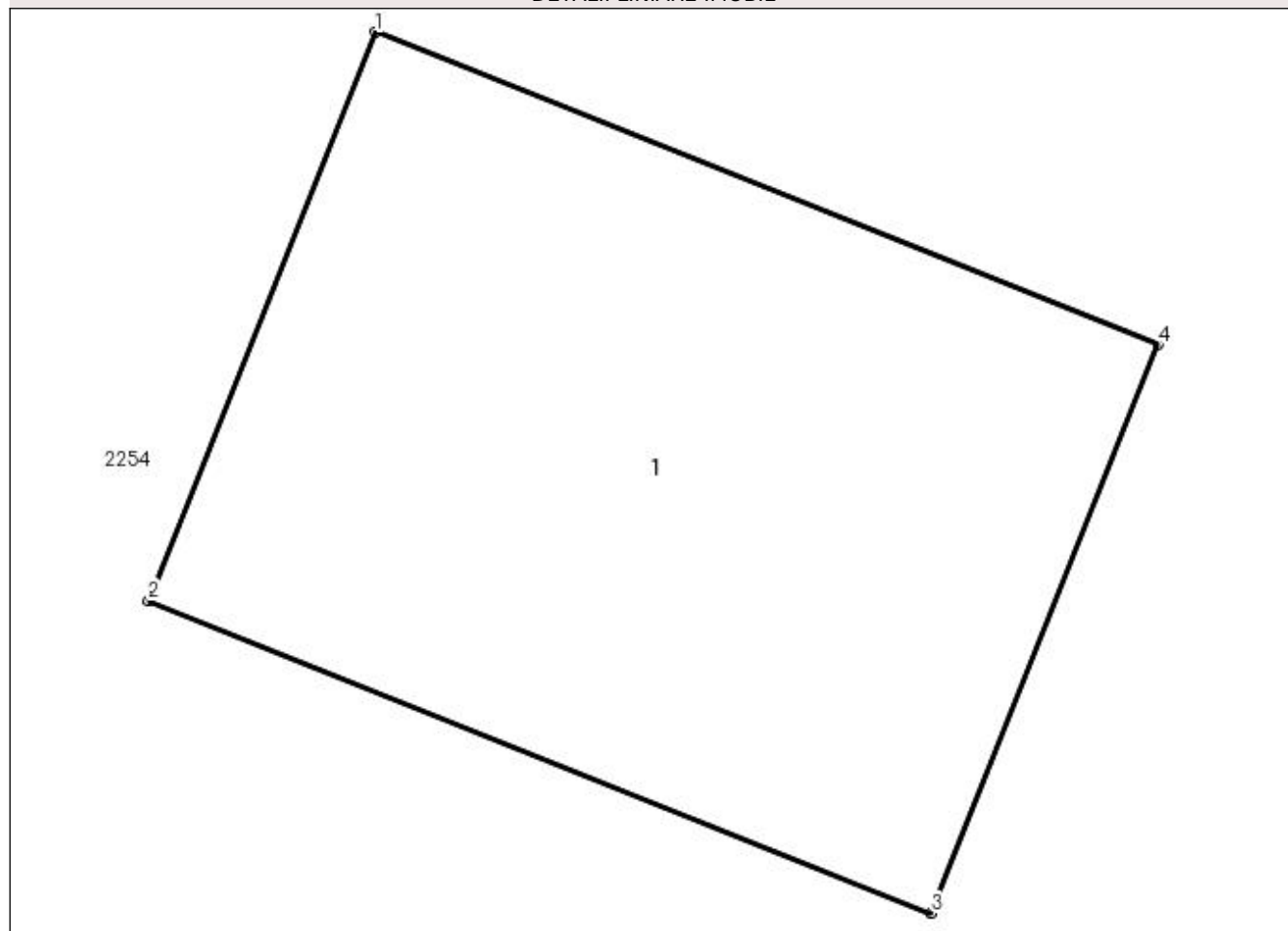
Anexa Nr. 1 La Partea I

Teren

Nr cadastral	Suprafața (mp)*	Observații / Referințe
82239	10	

* Suprafața este determinată în planul de proiecție Stereo 70.

DETALII LINIARE IMOBIL



Date referitoare la teren

Crt	Categorie folosință	Intravilan	Suprafața (mp)	Tarla	Parcelă	Nr. topo	Observații / Referințe
1	curți constructii	DA	10	2	175	-	Teren pe care este amplasat St 6_6 "LEA 110 KV CAMPULUNG-RUCAR L1 DC LEA 110 KV CAMPULUNG-RUCAR L2"

Date referitoare la construcții

Crt	Număr	Destinație construcție	Supraf. (mp)	Situație juridică	Observații / Referințe
A1.1		construcții industriale și edilitare	10	Cu acte	Nr. niveluri:1; S. construita la sol:10 mp; S. construita desfasurata:10 mp; "- Stalp nr. 6_6 ""LEA 110 KV CAMPULUNG-RUCAR L1 DC LEA 110 KV CAMPULUNG-RUCAR L2"" - Constructie de metal - An constructie 1977"

Lungime Segmente

1) Valorile lungimilor segmentelor sunt obținute din proiecție în plan.

Punct început	X / Y	Punct sfârșit	X / Y	Lungime segment (** (m)
1	506.624,162 421.543,122	2	506.623,18 421.540,661	2.65

Punct început	X / Y	Punct sfârșit	X / Y	Lungime segment (** (m)
2	506.623,18 421.540,661	3	506.626,57 421.539,308	3.65
3	506.626,57 421.539,308	4	506.627,552 421.541,769	2.65
4	506.627,552 421.541,769	1	506.624,162 421.543,122	3.65

** Lungimile segmentelor sunt determinate în planul de proiecție Stereo 70 și sunt rotunjite la 1 milimetru.

*** Distanța dintre puncte este formată din segmente cumulate ce sunt mai mici decât valoarea 1 milimetru.

**DATE DESPRE IMOBILUL NR. 2256**

Oficiul de Cadastru și Publicitate Imobiliară ARGES
Biroul de Cadastru și Publicitate Imobiliară Campulung

A. Partea I. Descrierea imobilului

TEREN Necunoscut

Nr. CF vechi:564
Nr. cadastral vechi:797

Adresa: Loc. Valea Mare Pravat, Str Valea Foi, Nr. 357, Jud. Arges

Nr. Crt	Nr cadastral Nr. topografic	Suprafața* (mp)	Observații / Referințe
A1	80311	Din acte: 4.458 Masurata: 4.386	Sector cadastral:24 Teren imprejmuit;

Construcții

Crt	Nr cadastral Nr. topografic	Adresa	Observații / Referințe
A1.1		Loc. Valea Mare Pravat, Str Valea Foi, Nr. 357, Jud. Arges	Nr. niveluri:4; S. construita la sol:329 mp; S. construita desfasurata:1107 mp;

B. Partea II. Proprietari și acte

Inscrieri privitoare la dreptul de proprietate și alte drepturi reale		Referințe
4192 / 30/08/2006		
Act Notarial nr. 3149, din 25/08/2006 emis de BNP CAUNEI FLORESCU MARIANA;		
B1	Intabulare, drept de PROPRIETATE, dobandit prin Conventie, cota actuala 1/1, cota initiala 1/1 1) ȚICU FLORIAN ION , casatorit cu, lipsă CNP 2) ȚICU ELENA SORINA , lipsă CNP <i>OBSERVATII: (provenita din conversia CF 564)</i>	A1
B2	se noteaza autorizatia de construire cu nr. 3339/12.12.2006, eliberata ede Primaria Valea Mare Pravat, pentru constructia viitoare Pensiune Turistica+Locuinta 1) ȚICU FLORIAN ION , lipsă CNP 2) ȚICU ELENA SORINA , lipsă CNP <i>OBSERVATII: (provenita din conversia CF 564)</i>	A1
/		
Act Normativ nr. 7, din 13/03/1996 emis de PARLAMENT (art.12,alin.16);		
B3	Intabulare, drept de PROPRIETATE, dobandit prin Construire, cota actuala 1/1, cota initiala 1/1 1) ȚICU FLORIAN ION , lipsă CNP 2) ȚICU ELENA SORINA , lipsă CNP	A1.1
Act Normativ nr. 17, din 07/03/2014 emis de Parlamentul Romaniei;		
B4	Imobil aflat sub incidenta art.3 alin.(1) din Legea 17/2014	A1

C. Partea III. SARCINI .

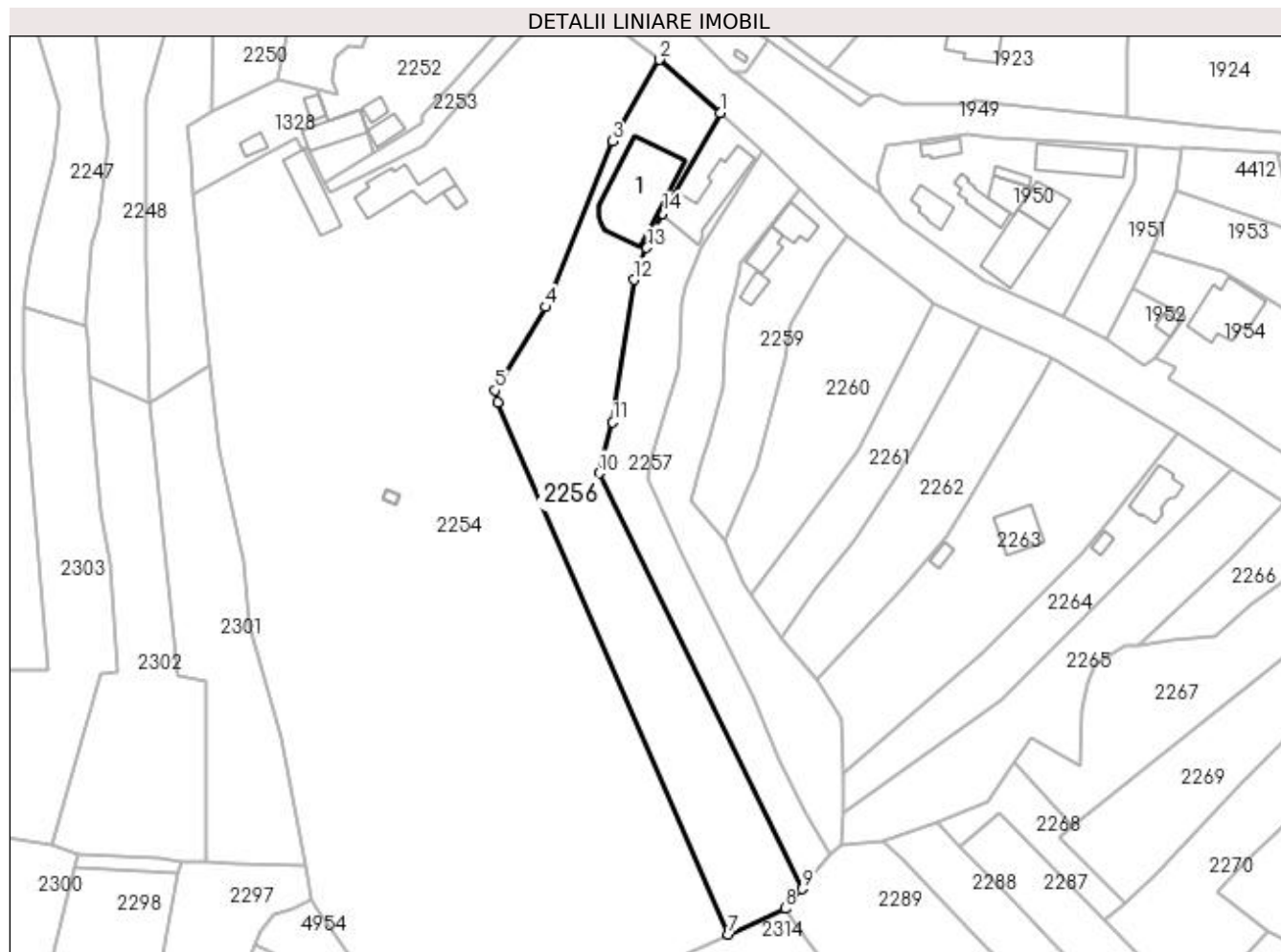
Inscrieri privind dezmembramintele dreptului de proprietate, drepturi reale de garanție și sarcini	Referințe
NU SUNT	

Anexa Nr. 1 La Partea I

Teren

Nr cadastral	Suprafața (mp)*	Observații / Referințe
80311	Din acte: 4.458 Masurata: 4.386	

* Suprafața este determinată în planul de proiecție Stereo 70.



Date referitoare la teren

Crt	Categorie folosință	Intravilan	Suprafața (mp)	Tarla	Parcelă	Nr. topo	Observații / Referințe
1	curți construcții	DA	959	2	172,173	-	conf PUG
2	faneata	DA	2.568	2	175-177,628	-	
3	faneata	NU	859	2	628	-	

Date referitoare la construcții

Crt	Număr	Destinație construcție	Supraf. (mp)	Situație juridică	Observații / Referințe
A1.1		construcții de locuințe	329	Cu acte	Nr. niveluri:4; S. construita la sol:329 mp; S. construita desfasurata:1107 mp;

Lungime Segmente

1) Valorile lungimilor segmentelor sunt obținute din proiecție în plan.

Punct început	X / Y	Punct sfârșit	X / Y	Lungime segment (** (m)
1	506.706,583 421.636,159	2	506.691,501 421.649,222	19.953
2	506.691,501 421.649,222	3	506.679,894 421.629,099	23.231

Punct început	X / Y	Punct sfârșit	X / Y	Lungime segment (** (m)
3	506.679,894 421.629,099	4	506.663,539 421.588,148	44.096
4	506.663,539 421.588,148	5	506.650,977 421.567,559	24.119
5	506.650,977 421.567,559	6	506.651,652 421.564,649	2.987
6	506.651,652 421.564,649	7	506.708,665 421.433,249	143.236
7	506.708,665 421.433,249	8	506.722,664 421.439,623	15.382
8	506.722,664 421.439,623	9	506.726,901 421.444,448	6.421
9	506.726,901 421.444,448	10	506.676,646 421.547,107	114.3
10	506.676,646 421.547,107	11	506.680,103 421.559,669	13.029
11	506.680,103 421.559,669	12	506.685,369 421.594,864	35.587
12	506.685,369 421.594,864	13	506.688,471 421.602,827	8.546
13	506.688,471 421.602,827	14	506.692,306 421.611,257	9.261
14	506.692,306 421.611,257	1	506.706,583 421.636,159	28.704

** Lungimile segmentelor sunt determinate în planul de proiecție Stereo 70 și sunt rotunjite la 1 milimetru.

*** Distanța dintre puncte este formată din segmente cumulate ce sunt mai mici decât valoarea 1 milimetru.

**DATE DESPRE IMOBILUL NR. 2257**

Oficiul de Cadastru și Publicitate Imobiliară ARGES
Biroul de Cadastru și Publicitate Imobiliară Campulung

A. Partea I. Descrierea imobilului

TEREN Intravilan

Adresa: Loc. Valea Mare Pravat, Str Valea Foi, Nr. 358, Jud. Arges

Nr. Crt	Nr cadastral Nr. topografic	Suprafața* (mp)	Observații / Referințe
A1		2.215	Sector cadastral:24 Teren neimprejmuit;

Construcții

Crt	Nr cadastral Nr. topografic	Adresa	Observații / Referințe
A1.1		Loc. Valea Mare Pravat, Str Valea Foi, Nr. 358, Jud. Arges	Nr. niveluri:2; S. construita la sol:179 mp; S. construita desfasurata:279 mp;

B. Partea II. Proprietari și acte

Inscrieri privitoare la dreptul de proprietate și alte drepturi reale	Referințe
/	
Act Normativ nr. 7, din 13/03/1996 emis de PARLAMENT (art. 13 alin. 15);	
B1	Inscrierea provizorie, drept de PROPRIETATE, dobandit prin Lege, cota actuala 1/1, cota initiala 1/1 1) COMUNA VALEA MARE PRAVĂȚ , CIF:5010196
Act Normativ nr. 7, din 13/03/1996 emis de PARLAMENT (art. 12 alin. 16);	
B3	Intabulare, drept de PROPRIETATE, dobandit prin Construire, cota actuala 1/1, cota initiala 1/1 1) ȘENDROIU VICTORIA , lipsă CNP
Act Normativ nr. 17, din 07/03/2014 emis de Parlamentul Romaniei;	
B4	Imobil aflat sub incidenta art.3 alin.(1) din Legea 17/2014

C. Partea III. SARCINI .

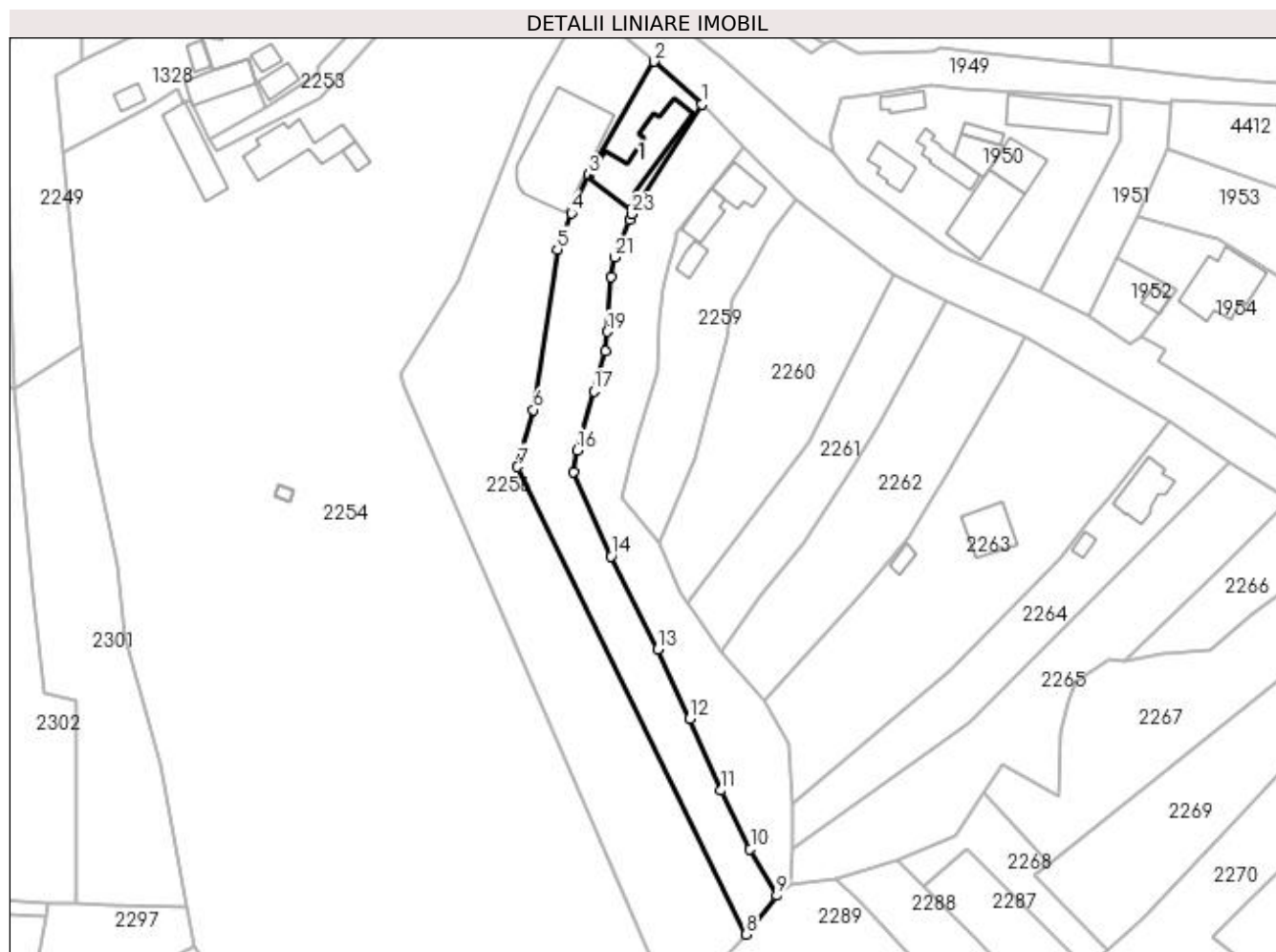
Inscrieri privind dezmembramintele dreptului de proprietate, drepturi reale de garanție și sarcini	Referințe
NU SUNT	

Anexa Nr. 1 La Partea I

Teren

Nr cadastral	Suprafața (mp)*	Observații / Referințe
	2.215	

* Suprafața este determinată în planul de proiecție Stereo 70.



Date referitoare la teren

Crt	Categorie folosință	Intra vilan	Suprafața (mp)	Tarla	Parcelă	Nr. topo	Observații / Referințe
1	curți constructii	DA	801	2	177,178	-	
2	livada	DA	1.414	2	177	-	

Date referitoare la construcții

Crt	Număr	Destinație construcție	Supraf. (mp)	Situație juridică	Observații / Referințe
A1.1		construcții de locuințe	179	Cu acte	Nr. niveluri:2; S. construita la sol:179 mp; S. construita desfasurata:279 mp;

Lungime Segmente

1) Valorile lungimilor segmentelor sunt obținute din proiecție în plan.

Punct început	X / Y	Punct sfârșit	X / Y	Lungime segment (** (m)
1	506.717,093 421.626,717	2	506.706,583 421.636,159	14.128
3	506.692,306 421.611,257	4	506.688,471 421.602,827	9.261
5	506.685,369 421.594,864	6	506.680,103 421.559,669	35.587

Punct început	X / Y	Punct sfârșit	X / Y	Lungime segment (** (m)
2	506.706,583 421.636,159	3	506.692,306 421.611,257	28.704
4	506.688,471 421.602,827	5	506.685,369 421.594,864	8.546
6	506.680,103 421.559,669	7	506.676,646 421.547,107	13.029

Punct început	X / Y	Punct sfârșit	X / Y	Lungime segment (** (m)
7	506.676,646 421.547,107	8	506.726,901 421.444,448	114.3
9	506.733,575 421.452,952	10	506.727,727 421.463,222	11.818
11	506.721,375 421.476,07	12	506.714,499 421.491,809	17.175
13	506.707,414 421.507,042	14	506.697,189 421.527,467	22.841
15	506.688,886 421.546,056	16	506.689,722 421.550,808	4.825
17	506.693,386 421.563,719	18	506.695,982 421.572,524	9.18
19	506.696,382 421.576,788	20	506.697,174 421.588,901	12.139
21	506.698,0 421.593,133	22	506.701,24 421.601,306	8.792
23	506.701,711 421.602,66	1	506.717,093 421.626,717	28.554

Punct început	X / Y	Punct sfârșit	X / Y	Lungime segment (** (m)
8	506.726,901 421.444,448	9	506.733,575 421.452,952	10.81
10	506.727,727 421.463,222	11	506.721,375 421.476,07	14.332
12	506.714,499 421.491,809	13	506.707,414 421.507,042	16.8
14	506.697,189 421.527,467	15	506.688,886 421.546,056	20.359
16	506.689,722 421.550,808	17	506.693,386 421.563,719	13.421
18	506.695,982 421.572,524	19	506.696,382 421.576,788	4.283
20	506.697,174 421.588,901	21	506.698,0 421.593,133	4.312
22	506.701,24 421.601,306	23	506.701,711 421.602,66	1.434

** Lungimile segmentelor sunt determinate în planul de proiecție Stereo 70 și sunt rotunjite la 1 milimetru.

*** Distanța dintre puncte este formată din segmente cumulate ce sunt mai mici decât valoarea 1 milimetru.

**DATE DESPRE IMOBILUL NR. 2258**

Oficiul de Cadastru și Publicitate Imobiliară ARGES
Biroul de Cadastru și Publicitate Imobiliară Campulung

A. Partea I. Descrierea imobilului

TEREN Intravilan

Adresa: Loc. Valea Mare Pravat, Str Valea Foi, Jud. Arges

Nr. Crt	Nr cadastral Nr. topografic	Suprafața* (mp)	Observații / Referințe
A1		Din acte: 2.422 Masurata: 2.156	Sector cadastral:24 Teren neimprejmuit;

B. Partea II. Proprietari și acte

Inscrieri privitoare la dreptul de proprietate și alte drepturi reale		Referințe
/		
Act Administrativ nr. 11970, din 09/06/1993 emis de CJPSDPAT ARGES;		
B1	Intabulare, drept de PROPRIETATE, dobandit prin Reconstituire, cota actuala 1/1, cota initiala 1/1 1) SĂTÎRBAȘA PAVEL, lipsă CNP	A1
Act Normativ nr. 17, din 07/03/2014 emis de Parlamentul Romaniei;		
B2	Imobil aflat sub incidenta art.3 alin.(1) din Legea 17/2014	A1

C. Partea III. SARCINI .

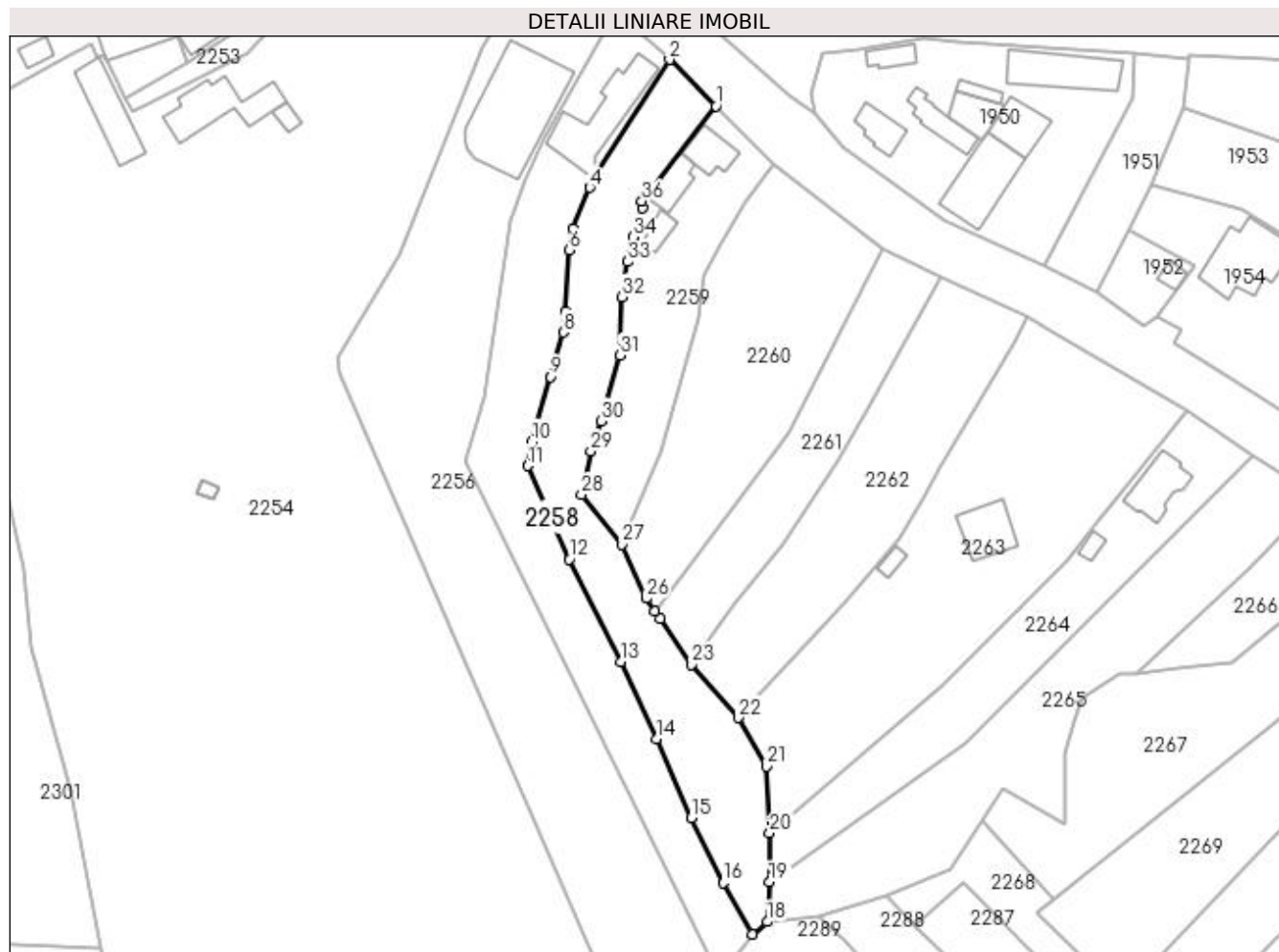
Inscrieri privind dezmembramintele dreptului de proprietate, drepturi reale de garanție și sarcini	Referințe
NU SUNT	

Anexa Nr. 1 La Partea I

Teren

Nr cadastral	Suprafața (mp)*	Observații / Referințe
	Din acte: 2.422	
	Masurata: 2.156	

* Suprafața este determinată în planul de proiecție Stereo 70.



Date referitoare la teren

Crt	Categorie folosință	Intra vilan	Suprafața (mp)	Tarla	Parcelă	Nr. topo	Observații / Referințe
1	faneata	DA	2.156	2	179	-	

Lungime Segmente

1) Valorile lungimilor segmentelor sunt obținute din proiecție în plan.

Punct început	X / Y	Punct sfârșit	X / Y	Lungime segment (** (m)
1	506.726,283 421.617,528	2	506.717,093 421.626,717	12.996
3	506.701,711 421.602,66	4	506.701,24 421.601,306	1.434
5	506.698,0 421.593,133	6	506.697,174 421.588,901	4.312
7	506.696,382 421.576,788	8	506.695,982 421.572,524	4.283
9	506.693,386 421.563,719	10	506.689,722 421.550,808	13.421

Punct început	X / Y	Punct sfârșit	X / Y	Lungime segment (** (m)
2	506.717,093 421.626,717	3	506.701,711 421.602,66	28.554
4	506.701,24 421.601,306	5	506.698,0 421.593,133	8.792
6	506.697,174 421.588,901	7	506.696,382 421.576,788	12.139
8	506.695,982 421.572,524	9	506.693,386 421.563,719	9.18
10	506.689,722 421.550,808	11	506.688,886 421.546,056	4.825

Punct început	X / Y	Punct sfârșit	X / Y	Lungime segment (** (m)
11	506.688,886 421.546,056	12	506.697,189 421.527,467	20.359
13	506.707,414 421.507,042	14	506.714,499 421.491,809	16.8
15	506.721,375 421.476,07	16	506.727,727 421.463,222	14.332
17	506.733,575 421.452,952	18	506.736,525 421.455,441	3.86
19	506.736,933 421.463,319	20	506.737,009 421.473,049	9.73
21	506.736,404 421.486,302	22	506.730,7 421.495,984	11.237
23	506.721,519 421.506,585	24	506.715,252 421.515,717	11.076
25	506.714,156 421.517,136	26	506.712,444 421.519,685	3.071
27	506.707,702 421.530,378	28	506.699,589 421.540,277	12.799
29	506.701,473 421.548,901	30	506.703,43 421.554,911	6.321
31	506.707,295 421.568,003	32	506.707,671 421.579,611	11.614
33	506.708,805 421.586,583	34	506.709,884 421.591,502	5.036
35	506.711,652 421.597,25	36	506.711,614 421.598,606	1.357

Punct început	X / Y	Punct sfârșit	X / Y	Lungime segment (** (m)
12	506.697,189 421.527,467	13	506.707,414 421.507,042	22.841
14	506.714,499 421.491,809	15	506.721,375 421.476,07	17.175
16	506.727,727 421.463,222	17	506.733,575 421.452,952	11.818
18	506.736,525 421.455,441	19	506.736,933 421.463,319	7.889
20	506.737,009 421.473,049	21	506.736,404 421.486,302	13.267
22	506.730,7 421.495,984	23	506.721,519 421.506,585	14.024
24	506.715,252 421.515,717	25	506.714,156 421.517,136	1.793
26	506.712,444 421.519,685	27	506.707,702 421.530,378	11.697
28	506.699,589 421.540,277	29	506.701,473 421.548,901	8.827
30	506.703,43 421.554,911	31	506.707,295 421.568,003	13.651
32	506.707,671 421.579,611	33	506.708,805 421.586,583	7.064
34	506.709,884 421.591,502	35	506.711,652 421.597,25	6.014
36	506.711,614 421.598,606	1	506.726,283 421.617,528	23.942

** Lungimile segmentelor sunt determinate în planul de proiecție Stereo 70 și sunt rotunjite la 1 milimetru.

*** Distanța dintre puncte este formată din segmente cumulate ce sunt mai mici decât valoarea 1 milimetru.

**DATE DESPRE IMOBILUL NR. 2259**

Oficiul de Cadastru și Publicitate Imobiliară ARGES
Biroul de Cadastru și Publicitate Imobiliară Campulung

A. Partea I. Descrierea imobilului

TEREN Intravilan

Adresa: Loc. Valea Mare Pravat, Str Valea Foi, Jud. Arges

Nr. Crt	Nr cadastral Nr. topografic	Suprafața* (mp)	Observații / Referințe
A1		Din acte: 1.240 Masurata: 1.210	Sector cadastral:24 Teren neimpregmuit;

Construcții

Crt	Nr cadastral Nr. topografic	Adresa	Observații / Referințe
A1.1		Loc. Valea Mare Pravăț, Str Valea Foi, Jud. Arges	Nr. niveluri:1; S. construita la sol:63 mp; S. construita desfasurata:63 mp;
A1.2		Loc. Valea Mare Pravăț, Str Valea Foi, Jud. Arges	Nr. niveluri:1; S. construita la sol:54 mp; S. construita desfasurata:54 mp;
A1.3		Loc. Valea Mare Pravăț, Str Valea Foi, Jud. Arges	Nr. niveluri:1; S. construita la sol:27 mp; S. construita desfasurata:27 mp;

B. Partea II. Proprietari și acte

Inscrieri privitoare la dreptul de proprietate și alte drepturi reale		Referințe
/		
Act Administrativ nr. 27735, din 20/10/1993 emis de CJPSDPAT ARGES;		
B1	Intabulare, drept de PROPRIETATE, dobandit prin Reconstituire, cota actuala 1/1, cota initiala 1/1 1) UNGUREANU NICOLAE, lipsă CNP	A1
Act Normativ nr. 7, din 13/03/1996 emis de PARLAMENT (art. 12 alin. 16);		
B2	Intabulare, drept de PROPRIETATE, dobandit prin Construire, cota actuala 1/1, cota initiala 1/1 1) UNGUREANU NICOLAE, lipsă CNP	A1.1, A1.2, A1.3
Act Normativ nr. 17, din 07/03/2014 emis de Parlamentul Romaniei;		
B3	Imobil aflat sub incidenta art.3 alin.(1) din Legea 17/2014	A1

C. Partea III. SARCINI .

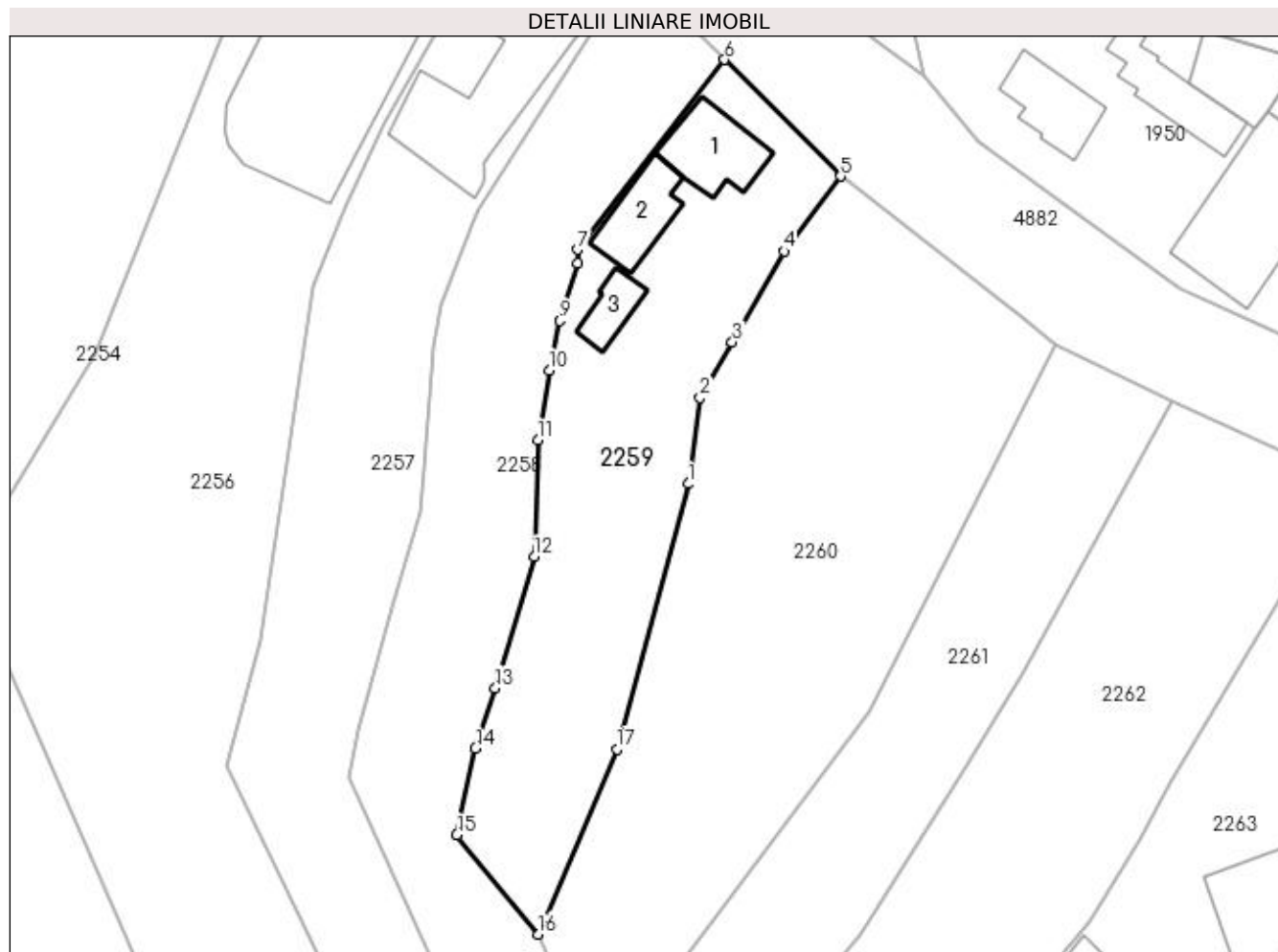
Inscrieri privind dezmembramintele dreptului de proprietate, drepturi reale de garanție și sarcini	Referințe
NU SUNT	

Anexa Nr. 1 La Partea I

Teren

Nr cadastral	Suprafața (mp)*	Observații / Referințe
	Din acte: 1.240 Masurata: 1.210	

* Suprafața este determinată în planul de proiecție Stereo 70.



Date referitoare la teren

Crt	Categorie folosință	Intravilan	Suprafața (mp)	Tarla	Parcelă	Nr. topo	Observații / Referințe
1	curți constructii	DA	447	2	180,181	-	
2	faneata	DA	763	2	180,184	-	

Date referitoare la construcții

Crt	Număr	Destinație construcție	Supraf. (mp)	Situație juridică	Observații / Referințe
A1.1		construcții de locuințe	63	Cu acte	Nr. niveluri:1; S. construita la sol:63 mp; S. construita desfasurata:63 mp;
A1.2		construcții anexa	54	Cu acte	Nr. niveluri:1; S. construita la sol:54 mp; S. construita desfasurata:54 mp;
A1.3		construcții anexa	27	Cu acte	Nr. niveluri:1; S. construita la sol:27 mp; S. construita desfasurata:27 mp;

Lungime Segmente

1) Valorile lungimilor segmentelor sunt obținute din proiecție în plan.

Punct început	X / Y	Punct sfârșit	X / Y	Lungime segment (** (m)
1	506.722,664 421.575,265	2	506.723,853 421.583,82	8.637

Punct început	X / Y	Punct sfârșit	X / Y	Lungime segment (** (m)
2	506.723,853 421.583,82	3	506.727,048 421.589,384	6.416
3	506.727,048 421.589,384	4	506.732,219 421.598,443	10.431
4	506.732,219 421.598,443	5	506.737,838 421.605,925	9.357
5	506.737,838 421.605,925	6	506.726,283 421.617,528	16.375
6	506.726,283 421.617,528	7	506.711,614 421.598,606	23.942
7	506.711,614 421.598,606	8	506.711,652 421.597,25	1.357
8	506.711,652 421.597,25	9	506.709,884 421.591,502	6.014
9	506.709,884 421.591,502	10	506.708,805 421.586,583	5.036
10	506.708,805 421.586,583	11	506.707,671 421.579,611	7.064
11	506.707,671 421.579,611	12	506.707,295 421.568,003	11.614
12	506.707,295 421.568,003	13	506.703,43 421.554,911	13.651
13	506.703,43 421.554,911	14	506.701,473 421.548,901	6.321
14	506.701,473 421.548,901	15	506.699,589 421.540,277	8.827
15	506.699,589 421.540,277	16	506.707,702 421.530,378	12.799
16	506.707,702 421.530,378	17	506.715,538 421.548,817	20.035
17	506.715,538 421.548,817	1	506.722,664 421.575,265	27.391

** Lungimile segmentelor sunt determinate în planul de proiecție Stereo 70 și sunt rotunjite la 1 milimetru.

*** Distanța dintre puncte este formată din segmente cumulate ce sunt mai mici decât valoarea 1 milimetru.

**DATE DESPRE IMOBILUL NR. 2260**

Oficiul de Cadastru și Publicitate Imobiliară ARGES
Biroul de Cadastru și Publicitate Imobiliară Campulung

A. Partea I. Descrierea imobilului

TEREN Intravilan

Nr. cadastral vechi:691

Adresa: Loc. Valea Mare Pravat, Str Valea Foi, Jud. Arges

Nr. Crt	Nr cadastral Nr. topografic	Suprafața* (mp)	Observații / Referințe
A1		1.882	Sector cadastral:24 Teren neimprejmuit;

B. Partea II. Proprietari și acte

Inscrieri privitoare la dreptul de proprietate și alte drepturi reale		Referințe
/		
Act Normativ nr. 7, din 13/03/1996 emis de PARLAMENT (art. 13 alin. 15);		
B1	Inscrierea provizorie, drept de PROPRIETATE, dobandit prin Lege, cota actuala 1/1, cota initiala 1/1 1) COMUNA VALEA MARE PRAVAT , CIF:5010196	A1
Act Normativ nr. 17, din 07/03/2014 emis de Parlamentul Romaniei;		
B2	Imobil aflat sub incidenta art.3 alin.(1) din Legea 17/2014	A1

C. Partea III. SARCINI .

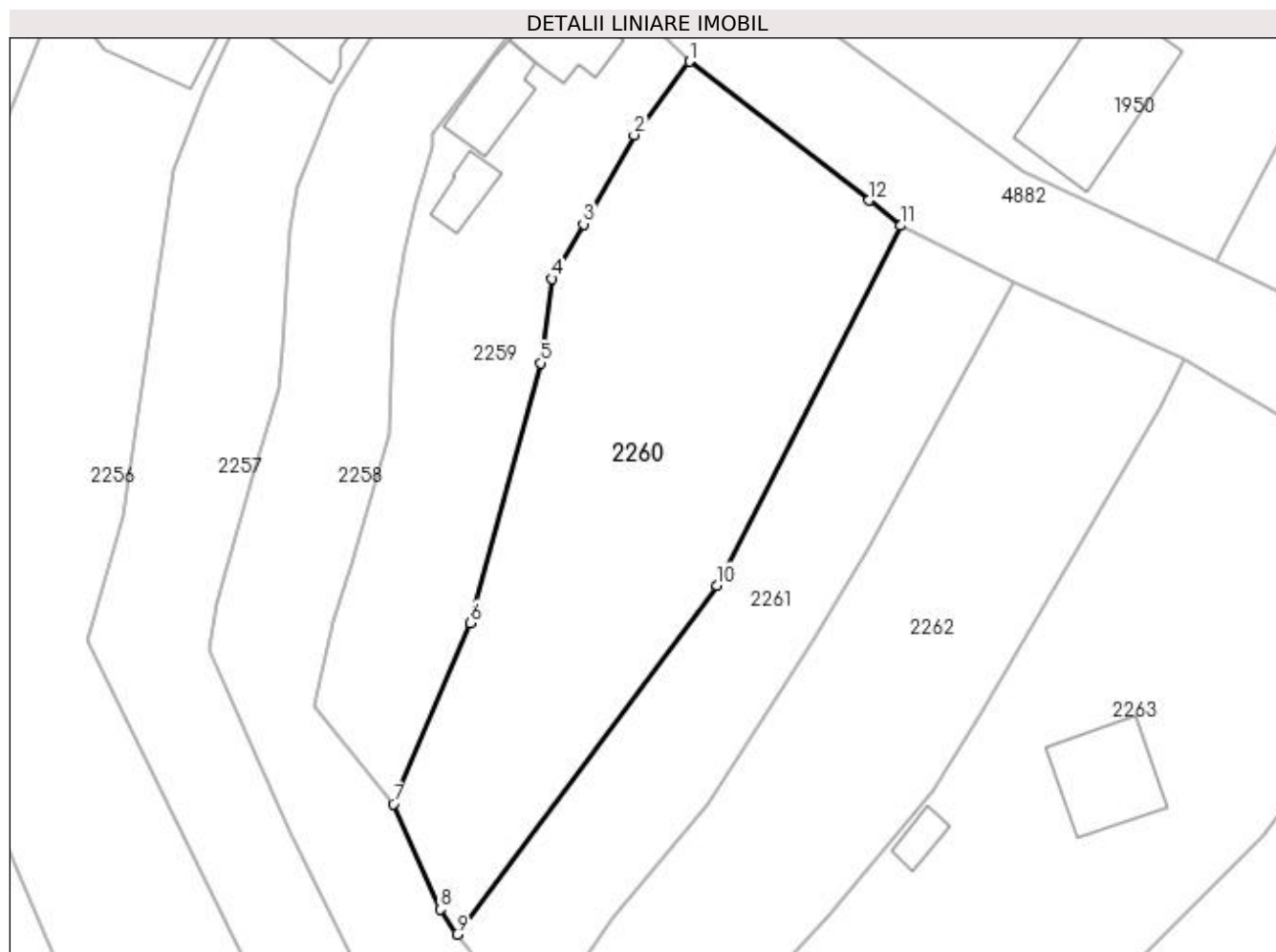
Inscrieri privind dezmembramintele dreptului de proprietate, drepturi reale de garanție și sarcini	Referințe
NU SUNT	

Anexa Nr. 1 La Partea I

Teren

Nr cadastral	Suprafața (mp)*	Observații / Referințe
	1.882	

* Suprafața este determinată în planul de proiecție Stereo 70.



Date referitoare la teren

Crt	Categorie folosință	Intra vilan	Suprafața (mp)	Tarla	Parcelă	Nr. topo	Observații / Referințe
1	faneata	DA	1.882	2	182-184	-	

Lungime Segmente

1) Valorile lungimilor segmentelor sunt obținute din proiecție în plan.

Punct început	X / Y	Punct sfârșit	X / Y	Lungime segment (** (m)
1	506.737,838 421.605,925	2	506.732,219 421.598,443	9.357
2	506.732,219 421.598,443	3	506.727,048 421.589,384	10.431
3	506.727,048 421.589,384	4	506.723,853 421.583,82	6.416
4	506.723,853 421.583,82	5	506.722,664 421.575,265	8.637
5	506.722,664 421.575,265	6	506.715,538 421.548,817	27.391

Punct început	X / Y	Punct sfârșit	X / Y	Lungime segment (** (m)
6	506.715,538 421.548,817	7	506.707,702 421.530,378	20.035
7	506.707,702 421.530,378	8	506.712,444 421.519,685	11.697
8	506.712,444 421.519,685	9	506.714,156 421.517,136	3.071
9	506.714,156 421.517,136	10	506.740,631 421.552,624	44.276
10	506.740,631 421.552,624	11	506.759,349 421.589,219	41.104
11	506.759,349 421.589,219	12	506.756,116 421.591,804	4.139
12	506.756,116 421.591,804	1	506.737,838 421.605,925	23.097

** Lungimile segmentelor sunt determinate în planul de proiecție Stereo 70 și sunt rotunjite la 1 milimetru.

*** Distanța dintre puncte este formată din segmente cumulate ce sunt mai mici decât valoarea 1 milimetru.

**DATE DESPRE IMOBILUL NR. 2261**

Oficiul de Cadastru și Publicitate Imobiliară ARGES
Biroul de Cadastru și Publicitate Imobiliară Campulung

A. Partea I. Descrierea imobilului

TEREN Intravilan

Nr. cadastral vechi:692

Adresa: Loc. Valea Mare Pravat, Str Valea Foi, Jud. Arges

Nr. Crt	Nr cadastral Nr. topografic	Suprafața* (mp)	Observații / Referințe
A1		Din acte: 1.011 Masurata: 1.070	Sector cadastral:24 Teren neimprejmuit;

B. Partea II. Proprietari și acte

Inscrieri privitoare la dreptul de proprietate și alte drepturi reale	Referințe
/	
Act Normativ nr. 7, din 13/03/1996 emis de PARLAMENT (art. 13 alin. 15);	
B1	Inscrierea provizorie, drept de PROPRIETATE, dobandit prin Lege, cota actuala 1/1, cota initiala 1/1 1) COMUNA VALEA MARE PRAVAT, CIF:5010196
Act Normativ nr. 17, din 07/03/2014 emis de Parlamentul Romaniei;	
B2	Imobil aflat sub incidenta art.3 alin.(1) din Legea 17/2014

C. Partea III. SARCINI .

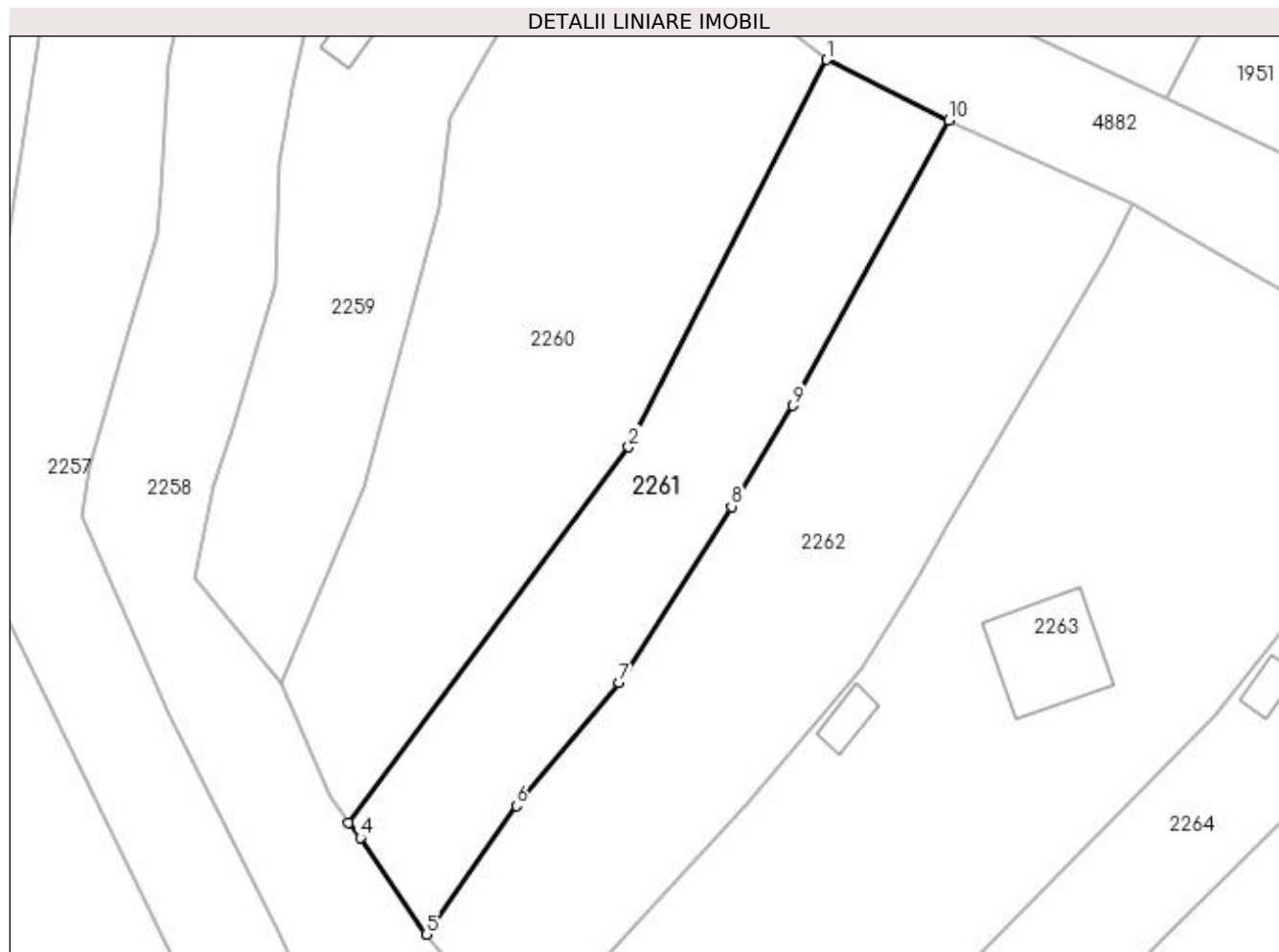
Inscrieri privind dezmembramintele dreptului de proprietate, drepturi reale de garanție și sarcini	Referințe
NU SUNT	

Anexa Nr. 1 La Partea I

Teren

Nr cadastral	Suprafața (mp)*	Observații / Referințe
	Din acte: 1.011 Masurata: 1.070	

* Suprafața este determinată în planul de proiecție Stereo 70.



Date referitoare la teren

Crt	Categorie folosință	Intra vilan	Suprafața (mp)	Tarla	Parcelă	Nr. topo	Observații / Referințe
1	faneata	DA	1.070	2	182-184	-	

Lungime Segmente

1) Valorile lungimilor segmentelor sunt obținute din proiecție în plan.

Punct început	X / Y	Punct sfârșit	X / Y	Lungime segment (** (m)
1	506.759,349 421.589,219	2	506.740,631 421.552,624	41.104
2	506.740,631 421.552,624	3	506.714,156 421.517,136	44.276
3	506.714,156 421.517,136	4	506.715,252 421.515,717	1.793
4	506.715,252 421.515,717	5	506.721,519 421.506,585	11.076
5	506.721,519 421.506,585	6	506.730,034 421.518,709	14.815

Punct început	X / Y	Punct sfârșit	X / Y	Lungime segment (** (m)
6	506.730,034 421.518,709	7	506.739,711 421.530,366	15.15
7	506.739,711 421.530,366	8	506.750,334 421.546,996	19.733
8	506.750,334 421.546,996	9	506.756,118 421.556,534	11.155
9	506.756,118 421.556,534	10	506.770,868 421.583,488	30.726
10	506.770,868 421.583,488	1	506.759,349 421.589,219	12.866

** Lungimile segmentelor sunt determinate în planul de proiecție Stereo 70 și sunt rotunjite la 1 milimetru.

*** Distanța dintre puncte este formată din segmente cumulate ce sunt mai mici decât valoarea 1 milimetru.

**DATE DESPRE IMOBILUL NR. 2262**

Oficiul de Cadastru și Publicitate Imobiliară ARGES
Biroul de Cadastru și Publicitate Imobiliară Campulung

A. Partea I. Descrierea imobilului

TEREN Intravilan

Nr. CF vechi:888
Nr. cadastral vechi:693

Adresa: Loc. Valea Mare Pravat, Str Valea Foi, Jud. Arges, punct "La Vlăsceanu "

Nr. Crt	Nr cadastral Nr. topografic	Suprafața* (mp)	Observații / Referințe
A1	82104	Din acte: 1.650 Masurata: 1.664	Sector cadastral:24 Teren imprejmuit;

B. Partea II. Proprietari și acte

Inscrieri privitoare la dreptul de proprietate și alte drepturi reale		Referințe
7058 / 13/06/2008		
Act Notarial nr. 801, din 12/06/2008 emis de BNP Țuluca Filofteia;		
B1	Intabulare, drept de PROPRIETATE- bun comun, dobandit prin Conventie, cota actuala 1/1, cota initiala 1/1 1) COMANICI RADU 2) COMANICI OANA-MIRUNA, soți	A1
/		
Act Normativ nr. 17, din 07/03/2014 emis de Parlamentul Romaniei;		
B2	Imobil aflat sub incidenta art.3 alin.(1) din Legea 17/2014	A1

C. Partea III. SARCINI .

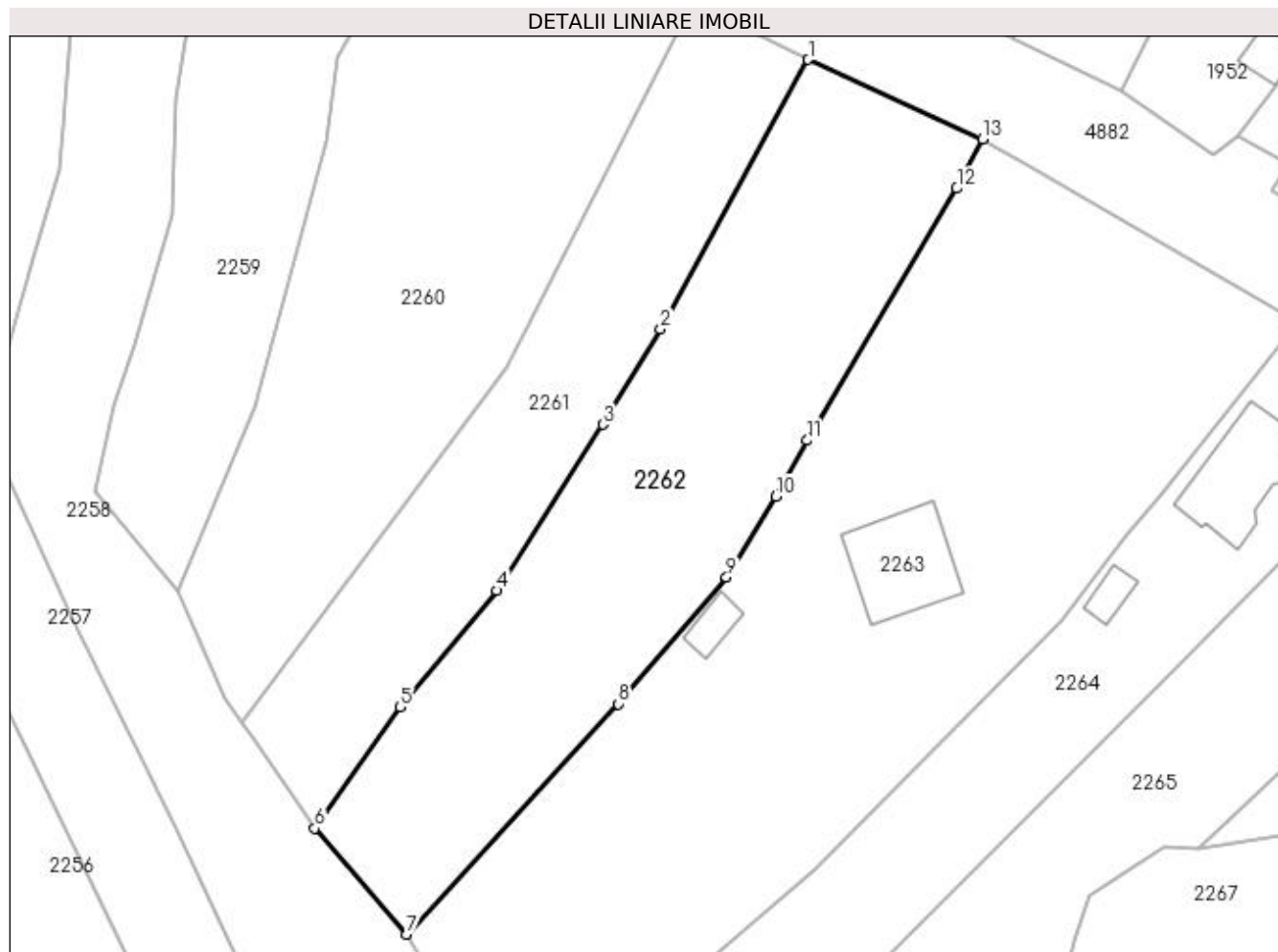
Inscrieri privind dezmembramintele dreptului de proprietate, drepturi reale de garanție și sarcini	Referințe
NU SUNT	

Anexa Nr. 1 La Partea I

Teren

Nr cadastral	Suprafața (mp)*	Observații / Referințe
82104	Din acte: 1.650 Masurata: 1.664	

* Suprafața este determinată în planul de proiecție Stereo 70.



Date referitoare la teren

Crt	Categorie folosință	Intra vilan	Suprafața (mp)	Tarla	Parcelă	Nr. topo	Observații / Referințe
1	faneata	DA	1.664	2	183,184	-	

Lungime Segmente

1) Valorile lungimilor segmentelor sunt obținute din proiecție în plan.

Punct început	X / Y	Punct sfârșit	X / Y	Lungime segment (** (m)
1	506.770,868 421.583,488	2	506.756,118 421.556,534	30.726
2	506.756,118 421.556,534	3	506.750,334 421.546,996	11.155
3	506.750,334 421.546,996	4	506.739,711 421.530,366	19.733
4	506.739,711 421.530,366	5	506.730,034 421.518,709	15.15
5	506.730,034 421.518,709	6	506.721,519 421.506,585	14.815

Punct început	X / Y	Punct sfârșit	X / Y	Lungime segment (** (m)
6	506.721,519 421.506,585	7	506.730,7 421.495,984	14.024
7	506.730,7 421.495,984	8	506.751,862 421.519,034	31.291
8	506.751,862 421.519,034	9	506.762,691 421.531,691	16.657
9	506.762,691 421.531,691	10	506.767,662 421.539,795	9.507
10	506.767,662 421.539,795	11	506.770,766 421.545,398	6.405
11	506.770,766 421.545,398	12	506.785,743 421.570,603	29.319
12	506.785,743 421.570,603	13	506.788,286 421.575,563	5.574
13	506.788,286 421.575,563	1	506.770,868 421.583,488	19.136

** Lungimile segmentelor sunt determinate în planul de proiecție Stereo 70 și sunt rotunjite la 1 milimetru.

*** Distanța dintre puncte este formată din segmente cumulate ce sunt mai mici decât valoarea 1 milimetru.



DATE DESPRE IMOBILUL NR. 2263

Oficiul de Cadastru și Publicitate Imobiliară ARGES
Biroul de Cadastru și Publicitate Imobiliară Campulung

A. Partea I. Descrierea imobilului

TEREN Intravilan

Nr. CF vechi:459

Nr. cadastral vechi:694

Adresa: Loc. Valea Mare Pravat, Str Valea Foi, Jud. Arges, drumul comunal Valea Foi, pct " La Vlasceanu "

Nr. Crt	Nr cadastral Nr. topografic	Suprafața* (mp)	Observații / Referințe
A1	80670	Din acte: 3.059 Masurata: 3.006	Sector cadastral:24 Teren imprejmuit;

Construcții

Crt	Nr cadastral Nr. topografic	Adresa	Observații / Referințe
A1.1		Loc. Valea Mare Pravat, Str Valea Foi, Jud. Arges, drumul comunal Valea Foi, pct " La Vlasceanu "	Nr. niveluri:2; S. construita la sol:95 mp; S. construita desfasurata:174 mp;
A1.2		Loc. Valea Mare Pravat, Str Valea Foi, Jud. Arges, drumul comunal Valea Foi, pct " La Vlasceanu "	Nr. niveluri:1; S. construita la sol:18 mp; S. construita desfasurata:18 mp;

B. Partea II. Proprietari și acte

Inscrieri privitoare la dreptul de proprietate și alte drepturi reale		Referințe
5906 / 14/11/2005		
Act Notarial nr. 2470, din 11/11/2005 emis de BNP IONESCU CORNELIA;		
B1	Intabulare, drept de PROPRIETATE, dobandit prin Conventie, cota actuala 1/1, cota initiala 1/1 1) ALBULESCU PAUL 2) ALBULESCU MARTA , soti <i>OBSERVATII: (provenita din conversia CF 459)</i>	A1
/		
Act Normativ nr. 7, din 13/03/1996 emis de PARLAMENT (art. 12 alin. 16);		
B2	Intabulare, drept de PROPRIETATE, dobandit prin Construire, cota actuala 1/1, cota initiala 1/1 1) ALBULESCU PAUL 2) ALBULESCU MARTA	A1.1, A1.2
Act Normativ nr. 17, din 07/03/2014 emis de Parlamentul Romaniei;		
B3	Imobil aflat sub incidenta art.3 alin.(1) din Legea 17/2014	A1

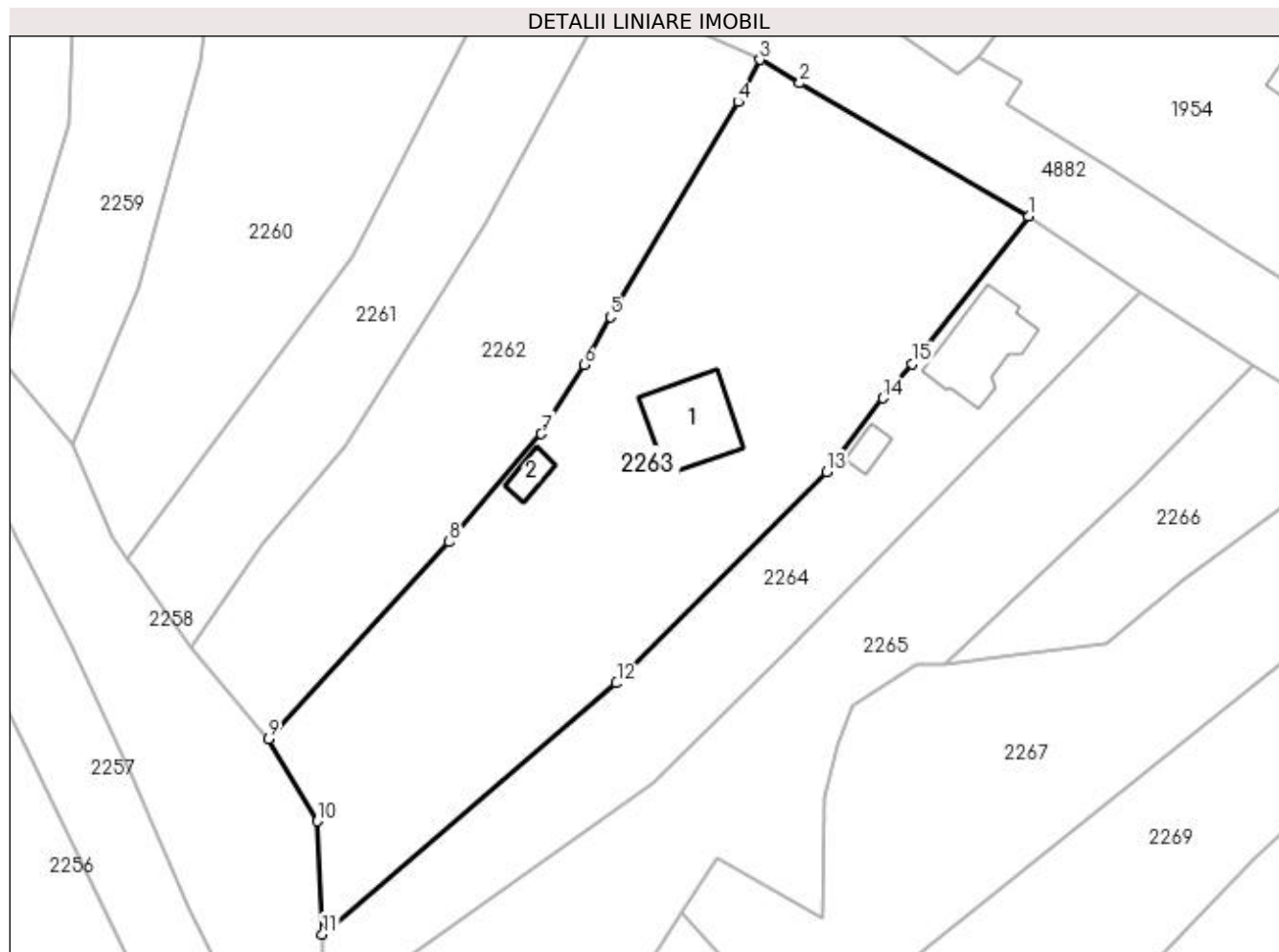
C. Partea III. SARCINI .

Inscrieri privind dezmembramintele dreptului de proprietate, drepturi reale de garanție și sarcini	Referințe
NU SUNT	

Anexa Nr. 1 La Partea I**Teren**

Nr cadastral	Suprafața (mp)*	Observații / Referințe
80670	Din acte: 3.059 Masurata: 3.006	

* Suprafața este determinată în planul de proiecție Stereo 70.

**Date referitoare la teren**

Crt	Categorie folosință	Intra vilan	Suprafața (mp)	Tarla	Parcelă	Nr. topo	Observații / Referințe
1	curți constructii	DA	849	2	183	-	
2	faneata	DA	696	2	183	-	
3	livada	DA	284	2	183	-	
4	faneata	DA	1.177	2	184	-	

Date referitoare la construcții

Crt	Număr	Destinație construcție	Supraf. (mp)	Situație juridică	Observații / Referințe
A1.1		construcții de locuințe	95	Cu acte	Nr. niveluri:2; S. construita la sol:95 mp; S. construita desfasurata:174 mp;
A1.2		construcții anexa	18	Cu acte	Nr. niveluri:1; S. construita la sol:18 mp; S. construita desfasurata:18 mp;

Lungime Segmente

1) Valorile lungimilor segmentelor sunt obținute din proiecție în plan.

Punct început	X / Y	Punct sfârșit	X / Y	Lungime segment (** (m)

Punct început	X / Y	Punct sfârșit	X / Y	Lungime segment (** (m)
1	506.819,819 421.557,186	2	506.792,96 421.572,801	31.068
2	506.792,96 421.572,801	3	506.788,286 421.575,563	5.429
3	506.788,286 421.575,563	4	506.785,743 421.570,603	5.574
4	506.785,743 421.570,603	5	506.770,766 421.545,398	29.319
5	506.770,766 421.545,398	6	506.767,662 421.539,795	6.405
6	506.767,662 421.539,795	7	506.762,691 421.531,691	9.507
7	506.762,691 421.531,691	8	506.751,862 421.519,034	16.657
8	506.751,862 421.519,034	9	506.730,7 421.495,984	31.291
9	506.730,7 421.495,984	10	506.736,404 421.486,302	11.237
10	506.736,404 421.486,302	11	506.737,009 421.473,049	13.267
11	506.737,009 421.473,049	12	506.771,489 421.502,497	45.344
12	506.771,489 421.502,497	13	506.796,122 421.527,256	34.926
13	506.796,122 421.527,256	14	506.802,727 421.535,889	10.87
14	506.802,727 421.535,889	15	506.806,107 421.539,879	5.229
15	506.806,107 421.539,879	1	506.819,819 421.557,186	22.081

** Lungimile segmentelor sunt determinate în planul de proiecție Stereo 70 și sunt rotunjite la 1 milimetru.

*** Distanța dintre puncte este formată din segmente cumulate ce sunt mai mici decât valoarea 1 milimetru.

**DATE DESPRE IMOBILUL NR. 2264**

Oficiul de Cadastru și Publicitate Imobiliară ARGES
Biroul de Cadastru și Publicitate Imobiliară Campulung

A. Partea I. Descrierea imobilului

TEREN Intravilan

Nr. CF vechi:499

Nr. cadastral vechi:695/1

Adresa: Loc. Valea Mare Pravat, Str Valea Foi, Nr. 363C, Jud. Arges, pct " La Vlasceanu"

Nr. Crt	Nr cadastral Nr. topografic	Suprafața* (mp)	Observații / Referințe
A1	80587	Din acte: 1.331 Masurata: 1.416	Sector cadastral:24 Teren imprejmuit;

Construcții

Crt	Nr cadastral Nr. topografic	Adresa	Observații / Referințe
A1.1		Loc. Valea Mare Pravat, Str Valea Foi, Nr. 363C, Jud. Arges, pct " La Vlasceanu"	Nr. niveluri:3; S. construita la sol:94 mp; S. construita desfasurata:183 mp;
A1.2		Loc. Valea Mare Pravat, Str Valea Foi, Nr. 363C, Jud. Arges, pct " La Vlasceanu"	Nr. niveluri:1; S. construita la sol:16 mp; S. construita desfasurata:16 mp;

B. Partea II. Proprietari și acte

Inscrieri privitoare la dreptul de proprietate și alte drepturi reale	Referințe
/	
Hotarare Judecatoreasca nr. 274, din 14/02/2012 emis de JUDECĂTORIA CÂMPULUNG;	
B2	A1, A1.1
Intabulare, drept de PROPRIETATE, dobandit prin lesire Din Indiviziune, cota actuala 1/1, cota initiala 1/1 1) RÎPEA IULIAN	
Act Normativ nr. 7, din 13/03/1996 emis de PARLAMENT (art. 12 alin. 16);	
B3	A1.2
Intabulare, drept de PROPRIETATE, dobandit prin Construire, cota actuala 1/1, cota initiala 1/1 1) RÎPEA IULIAN	
Act Normativ nr. 17, din 07/03/2014 emis de Parlamentul Romaniei;	
B4	A1
Imobil aflat sub incidenta art.3 alin.(1) din Legea 17/2014	

C. Partea III. SARCINI .

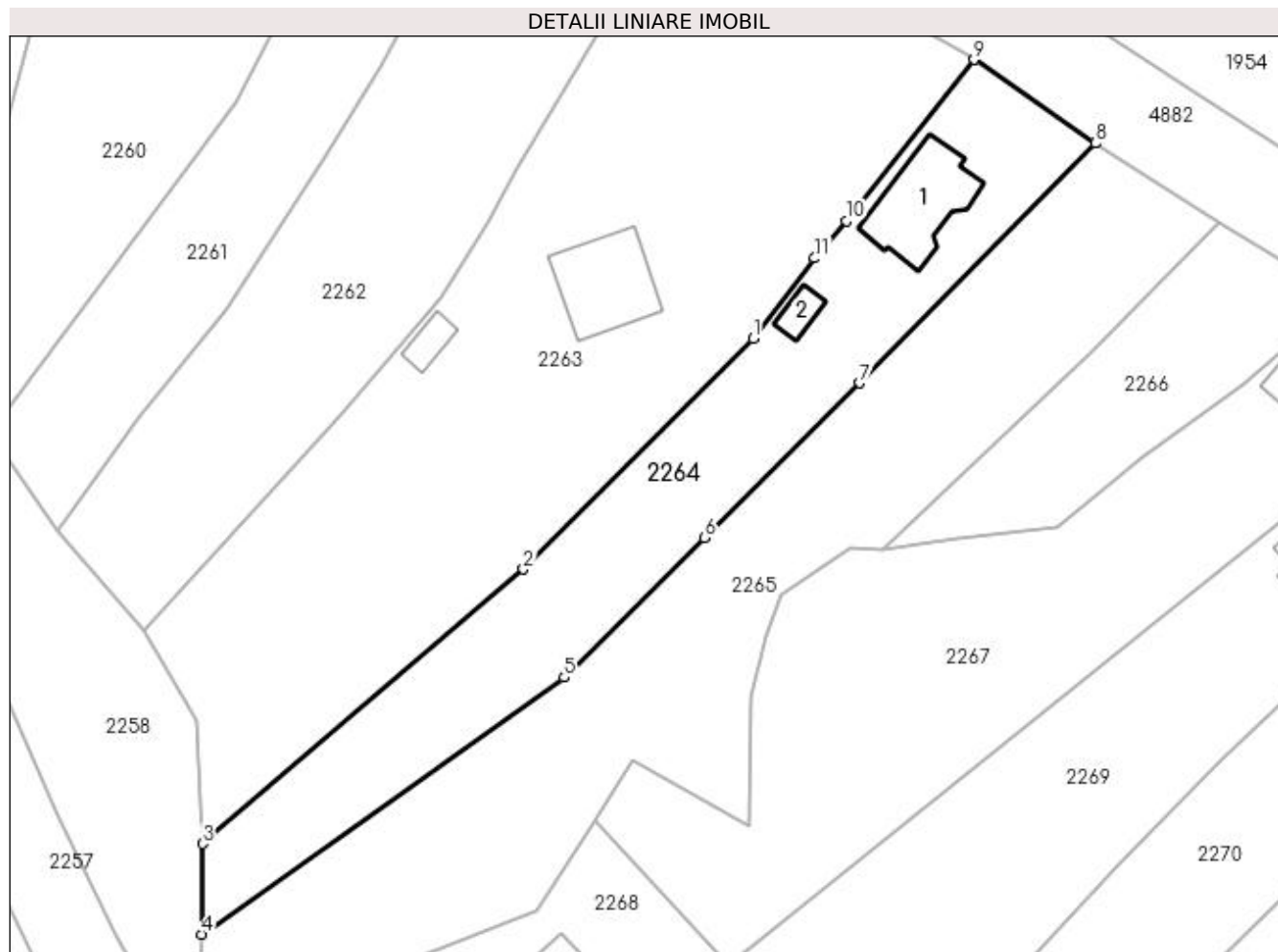
Inscrieri privind dezmembramintele dreptului de proprietate, drepturi reale de garanție și sarcini	Referințe
NU SUNT	

Anexa Nr. 1 La Partea I

Teren

Nr cadastral	Suprafața (mp)*	Observații / Referințe
80587	Din acte: 1.331 Masurata: 1.416	

* Suprafața este determinată în planul de proiecție Stereo 70.



Date referitoare la teren

Crt	Categorie folosință	Intravilan	Suprafața (mp)	Tarla	Parcelă	Nr. topo	Observații / Referințe
1	curți constructii	DA	538	2	183	-	
2	livada	DA	878	2	183,184	-	

Date referitoare la construcții

Crt	Număr	Destinație construcție	Supraf. (mp)	Situație juridică	Observații / Referințe
A1.1		construcții de locuințe	94	Cu acte	Nr. niveluri:3; S. construita la sol:94 mp; S. construita desfasurata:183 mp;
A1.2		construcții anexa	16	Cu acte	Nr. niveluri:1; S. construita la sol:16 mp; S. construita desfasurata:16 mp;

Lungime Segmente

1) Valorile lungimilor segmentelor sunt obținute din proiecție în plan.

Punct început	X / Y	Punct sfârșit	X / Y	Lungime segment (** (m)
1	506.796,122 421.527,256	2	506.771,489 421.502,497	34.926
2	506.771,489 421.502,497	3	506.737,009 421.473,049	45.344

Punct început	X / Y	Punct sfârșit	X / Y	Lungime segment (** (m)
3	506.737,009 421.473,049	4	506.736,933 421.463,319	9.73
4	506.736,933 421.463,319	5	506.775,837 421.490,901	47.689
5	506.775,837 421.490,901	6	506.790,916 421.505,9	21.268
6	506.790,916 421.505,9	7	506.807,563 421.522,486	23.499
7	506.807,563 421.522,486	8	506.832,881 421.548,231	36.108
8	506.832,881 421.548,231	9	506.819,819 421.557,186	15.837
9	506.819,819 421.557,186	10	506.806,107 421.539,879	22.081
10	506.806,107 421.539,879	11	506.802,727 421.535,889	5.229
11	506.802,727 421.535,889	1	506.796,122 421.527,256	10.87

** Lungimile segmentelor sunt determinate în planul de proiecție Stereo 70 și sunt rotunjite la 1 milimetru.

*** Distanța dintre puncte este formată din segmente cumulate ce sunt mai mici decât valoarea 1 milimetru.



DATE DESPRE IMOBILUL NR. 2265

Oficiul de Cadastru și Publicitate Imobiliară ARGES
Biroul de Cadastru și Publicitate Imobiliară Campulung

A. Partea I. Descrierea imobilului

TEREN Intravilan

Nr. CF vechi:538
Nr. cadastral vechi:695/2

Adresa: Loc. Valea Mare Pravat, Str Valea Foi, Jud. Arges, pct La Vlasceanu

Nr. Crt	Nr cadastral Nr. topografic	Suprafața* (mp)	Observații / Referințe
A1	81227	1.987	Sector cadastral:24 Teren neimprejmuit;

B. Partea II. Proprietari și acte

Inscrieri privitoare la dreptul de proprietate și alte drepturi reale		Referințe
2444 / 30/05/2006		
Act Notarial nr. 1336, din 26/05/2006 emis de BNP TULUCA FILOFTEIA;		
B1	Intabulare, drept de PROPRIETATE, dobândit prin Conventie, cota actuala 1/1, cota initiala 1/1 1) BONCOI AURELIA , casatorita cu, lipsă CNP 2) BONCOI VASILE TOMA , lipsă CNP <i>OBSERVATII: (provenita din conversia CF 538) prin dezmembrare din CF 481/Valea Mare Pravat</i>	A1
/		
Act Normativ nr. 17, din 07/03/2014 emis de Parlamentul Romaniei;		
B2	Imobil aflat sub incidenta art.3 alin.(1) din Legea 17/2014	A1

C. Partea III. SARCINI .

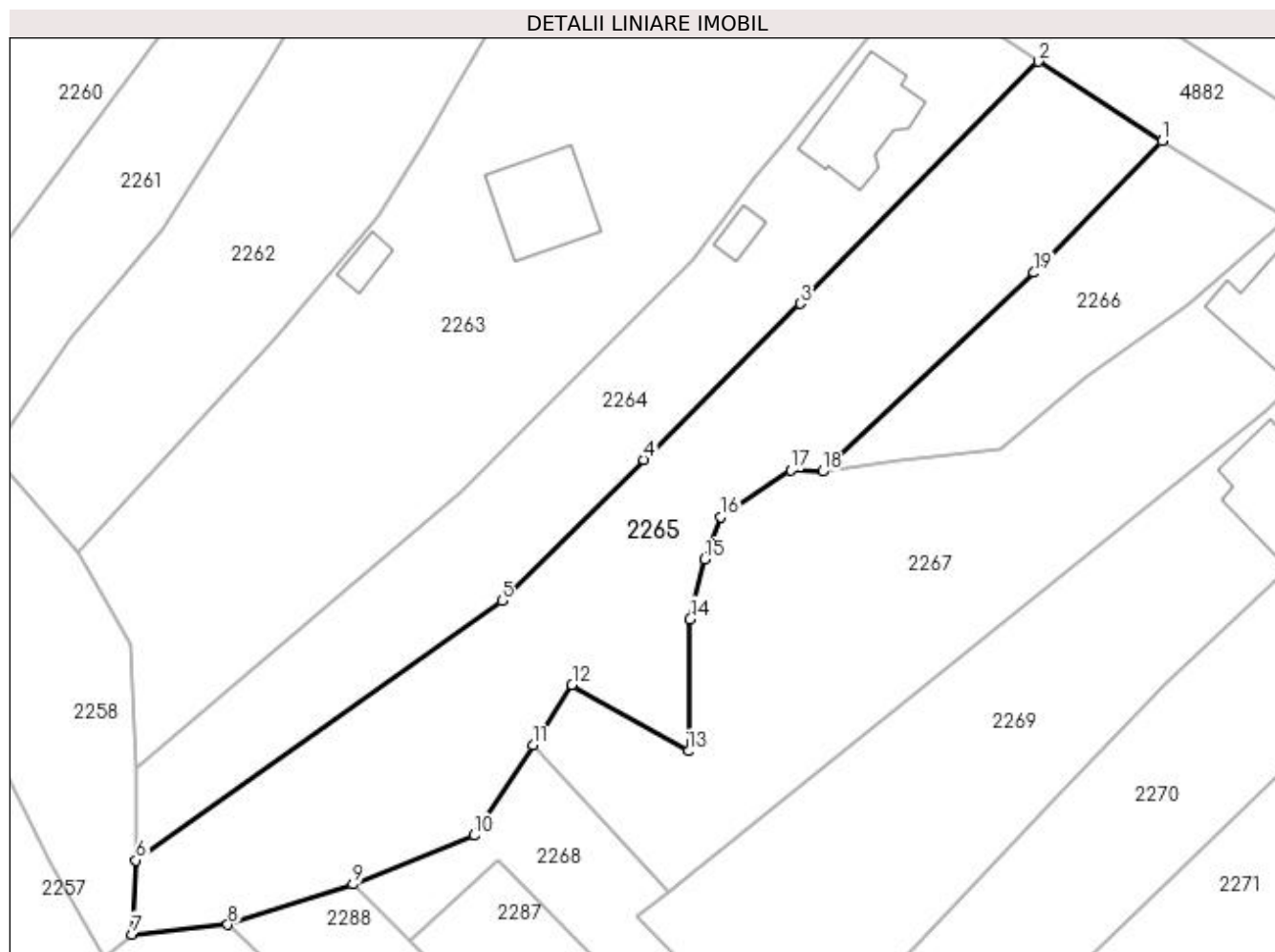
Inscrieri privind dezmembramintele dreptului de proprietate, drepturi reale de garanție și sarcini	Referințe
NU SUNT	

Anexa Nr. 1 La Partea I

Teren

Nr cadastral	Suprafața (mp)*	Observații / Referințe
81227	1.987	

* Suprafața este determinată în planul de proiecție Stereo 70.



Date referitoare la teren

Crt	Categorie folosință	Intra vilan	Suprafața (mp)	Tarla	Parcelă	Nr. topo	Observații / Referințe
1	faneata	DA	1.987	2	183,184	-	

Lungime Segmente

1) Valorile lungimilor segmentelor sunt obținute din proiecție în plan.

Punct început	X / Y	Punct sfârșit	X / Y	Lungime segment (** (m)
1	506.846,045 421.539,773	2	506.832,881 421.548,231	15.647
2	506.832,881 421.548,231	3	506.807,563 421.522,486	36.108
3	506.807,563 421.522,486	4	506.790,916 421.505,9	23.499
4	506.790,916 421.505,9	5	506.775,837 421.490,901	21.268
5	506.775,837 421.490,901	6	506.736,933 421.463,319	47.689

Punct început	X / Y	Punct sfârșit	X / Y	Lungime segment (** (m)
6	506.736,933 421.463,319	7	506.736,525 421.455,441	7.889
7	506.736,525 421.455,441	8	506.746,693 421.456,47	10.22
8	506.746,693 421.456,47	9	506.760,024 421.460,749	14.001
9	506.760,024 421.460,749	10	506.772,876 421.465,942	13.861
10	506.772,876 421.465,942	11	506.779,125 421.475,556	11.466
11	506.779,125 421.475,556	12	506.783,289 421.481,964	7.642
12	506.783,289 421.481,964	13	506.795,684 421.474,913	14.26
13	506.795,684 421.474,913	14	506.795,85 421.488,94	14.028
14	506.795,85 421.488,94	15	506.797,441 421.495,292	6.548
15	506.797,441 421.495,292	16	506.799,092 421.499,81	4.81
16	506.799,092 421.499,81	17	506.806,566 421.504,78	8.976
17	506.806,566 421.504,78	18	506.809,953 421.504,641	3.39
18	506.809,953 421.504,641	19	506.832,43 421.525,774	30.852
19	506.832,43 421.525,774	1	506.846,045 421.539,773	19.528

** Lungimile segmentelor sunt determinate în planul de proiecție Stereo 70 și sunt rotunjite la 1 milimetru.

*** Distanța dintre puncte este formată din segmente cumulate ce sunt mai mici decât valoarea 1 milimetru.

**DATE DESPRE IMOBILUL NR. 2266**

Oficiul de Cadastru și Publicitate Imobiliară ARGES
Biroul de Cadastru și Publicitate Imobiliară Campulung

A. Partea I. Descrierea imobilului

TEREN Intravilan

Nr. CF vechi:481

Nr. cadastral vechi:695/3

Adresa: Loc. Valea Mare Pravat, Str Valea Foi, Jud. Arges, drumul comunal Valea Foi, pct."La Vlasceanu"

Nr. Crt	Nr cadastral Nr. topografic	Suprafața* (mp)	Observații / Referințe
A1	80672	565	Sector cadastral:24 Teren neimprejmuit;

B. Partea II. Proprietari și acte

Inscrieri privitoare la dreptul de proprietate și alte drepturi reale	Referințe
5944 / 16/11/2005	
Hotarare Judecatoreasca nr. 1710, din 14/10/2005 emis de JUDECATORIA CAMPULUNG (Incheierea nr. 6567/19.12.2005- act de dezmembrare aut. nr. 3017/16.12.2005, la BNP TULUCA FILOFTEIA);	
B1	A1
Intabulare, drept de PROPRIETATE, dobandit prin lesire Din Indiviziune, cota actuala 1/1, cota initiala 1/1	
1) VLĂSCEANU RODICA	
2) VLĂSCEANU FLORENTIN VALENTIN	
3) RĂDĂȘANU CRISTIANA	
OBSERVATII: (provenita din conversia CF 481)	
/	
Act Normativ nr. 17, din 07/03/2014 emis de Parlamentul Romaniei;	
B2	A1
Imobil aflat sub incidenta art.3 alin.(1) din Legea 17/2014	

C. Partea III. SARCINI .

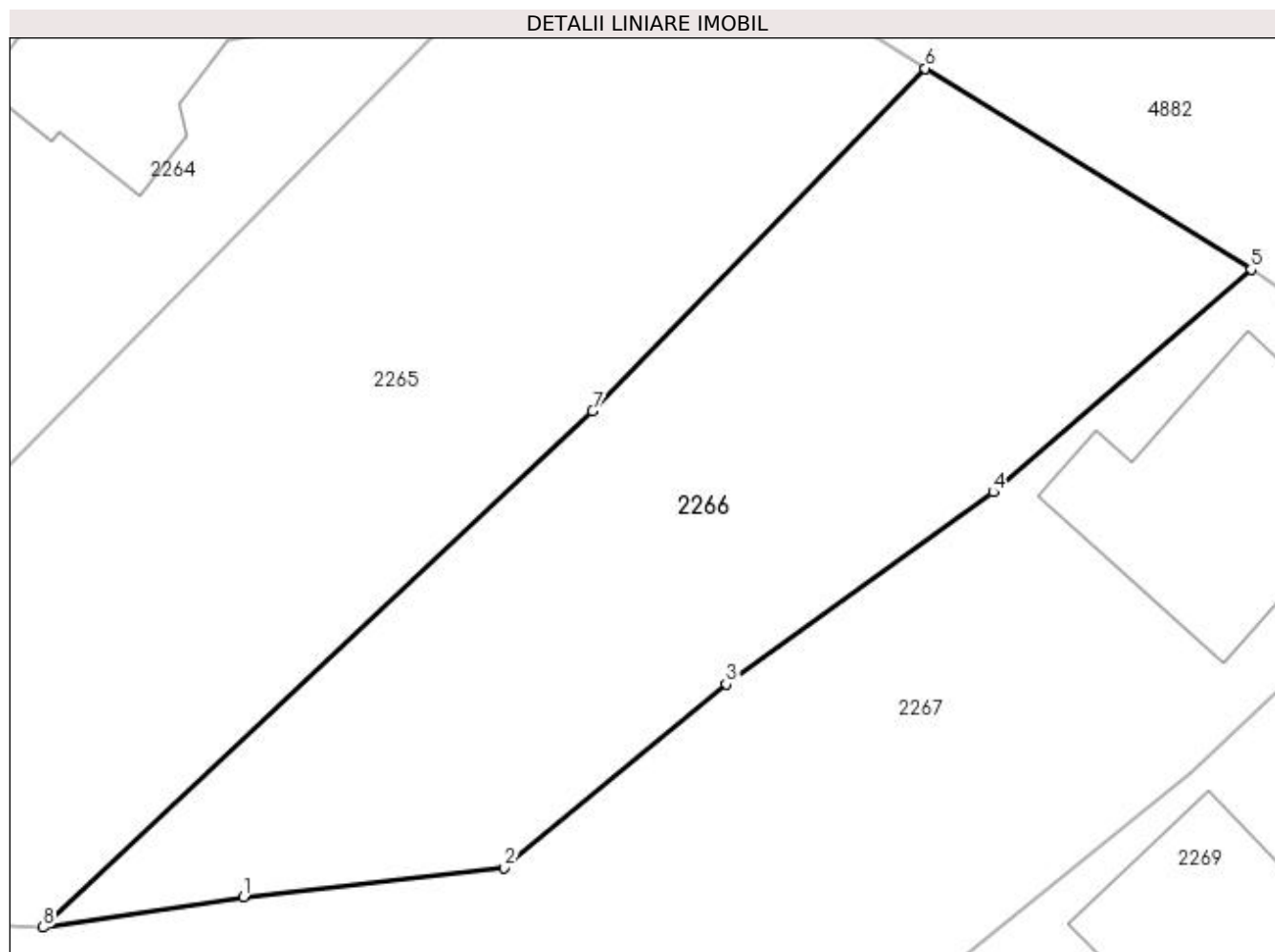
Inscrieri privind dezmembramintele dreptului de proprietate, drepturi reale de garanție și sarcini	Referințe
NU SUNT	

Anexa Nr. 1 La Partea I

Teren

Nr cadastral	Suprafața (mp)*	Observații / Referințe
80672	565	

* Suprafața este determinată în planul de proiecție Stereo 70.



Date referitoare la teren

Crt	Categorie folosință	Intra vilan	Suprafața (mp)	Tarla	Parcelă	Nr. topo	Observații / Referințe
1	faneata	DA	565	2	183,184	-	

Lungime Segmente

1) Valorile lungimilor segmentelor sunt obținute din proiecție în plan.

Punct început	X / Y	Punct sfârșit	X / Y	Lungime segment (** (m)
1	506.818,153 421.505,899	2	506.828,824 421.507,085	10.737
2	506.828,824 421.507,085	3	506.837,903 421.514,591	11.78
3	506.837,903 421.514,591	4	506.848,823 421.522,449	13.453
4	506.848,823 421.522,449	5	506.859,378 421.531,556	13.941
5	506.859,378 421.531,556	6	506.846,045 421.539,773	15.662

Punct început	X / Y	Punct sfârșit	X / Y	Lungime segment (** (m)
6	506.846,045 421.539,773	7	506.832,43 421.525,774	19.528
7	506.832,43 421.525,774	8	506.809,953 421.504,641	30.852
8	506.809,953 421.504,641	1	506.818,153 421.505,899	8.296

** Lungimile segmentelor sunt determinate în planul de proiecție Stereo 70 și sunt rotunjite la 1 milimetru.

*** Distanța dintre puncte este formată din segmente cumulate ce sunt mai mici decât valoarea 1 milimetru.

**DATE DESPRE IMOBILUL NR. 2267**

Oficiul de Cadastru și Publicitate Imobiliară ARGES
Biroul de Cadastru și Publicitate Imobiliară Campulung

A. Partea I. Descrierea imobilului

TEREN Intravilan

Adresa: Loc. Valea Mare Pravat, Str Valea Foi, Nr. 363A, Jud. Arges

Nr. Crt	Nr cadastral Nr. topografic	Suprafața* (mp)	Observații / Referințe
A1	82282	1.811	Sector cadastral:24 Teren neimprijmit;

Construcții

Crt	Nr cadastral Nr. topografic	Adresa	Observații / Referințe
A1.1	82282-C1	Loc. Valea Mare Pravat, Str Valea Foi, Nr. 363A, Jud. Arges	Nr. niveluri:2; S. construita la sol:95 mp; S. construita desfasurata:190 mp; Locuinta P+1 an construire 1994

B. Partea II. Proprietari și acte

Inscrieri privitoare la dreptul de proprietate și alte drepturi reale		Referințe
17421 / 18/09/2020		
Act Notarial nr. 1051, din 17/09/2020 emis de TULUCA FILOFTEIA;		
B1	Se infiinteaza cartea funciara 82282 a imobilului cu numarul cadastral 82282/Valea Mare Pravăț, rezultat din dezmembrarea imobilului cu numarul cadastral 81662 inscris in cartea funciara 81662;	A1
17431 / 18/09/2020		
Act Notarial nr. 1052, din 17/09/2020 emis de TULUCA FILOFTEIA;		
B10	Intabulare, drept de PROPRIETATE-bun propriu, dobandit prin lesire Din Indiviziune, cota actuala 1/1, cota initiala 1/1 1) LIXANDRU VALENTIN	A1, A1.1
/		
Act Normativ nr. 17, din 07/03/2014 emis de Parlamentul Romaniei;		
B11	Imobil aflat sub incidenta art.3 alin.(1) din Legea 17/2014	A1

C. Partea III. SARCINI .

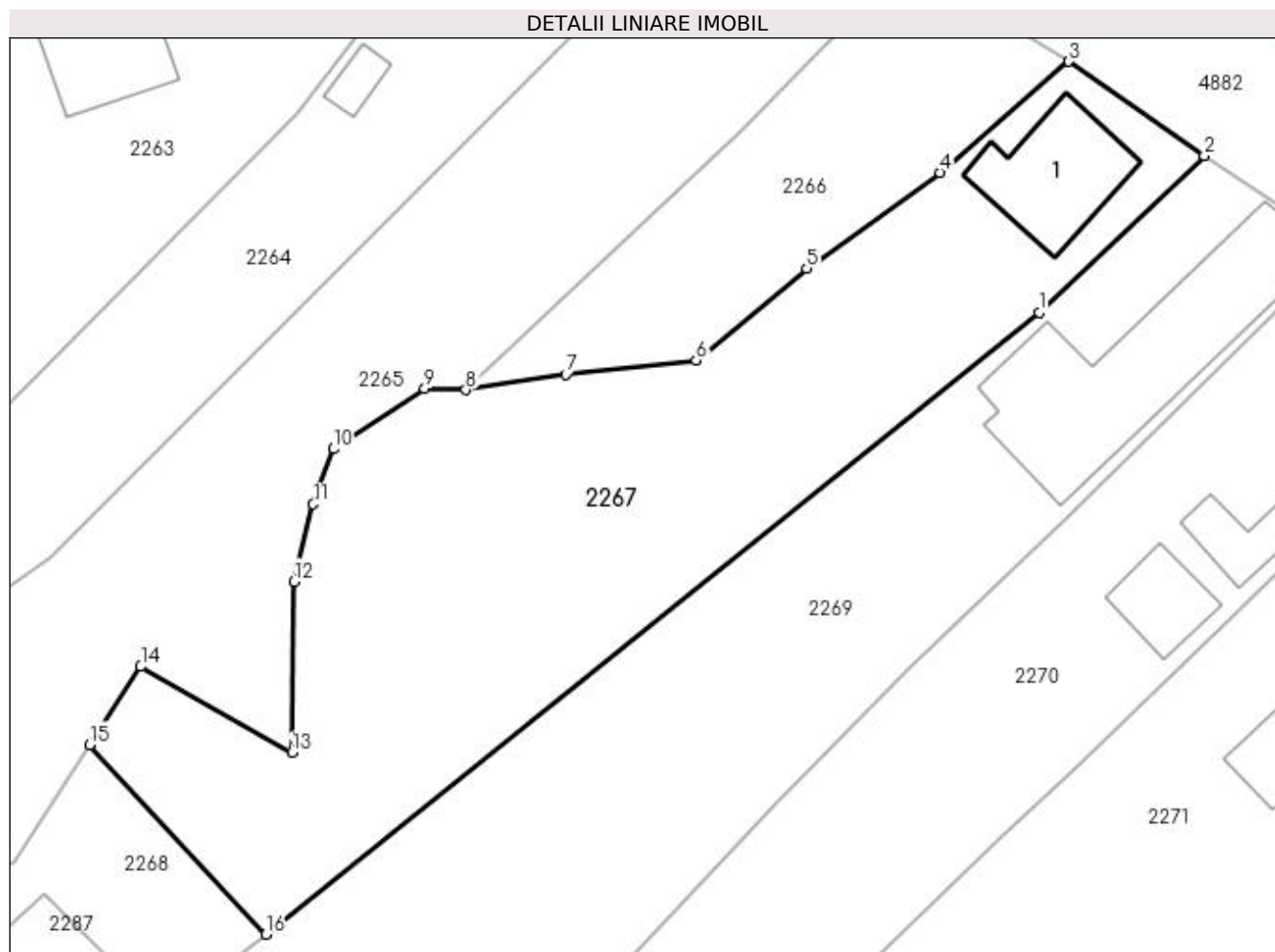
Inscrieri privind dezmembramintele dreptului de proprietate, drepturi reale de garanție și sarcini	Referințe
NU SUNT	

Anexa Nr. 1 La Partea I

Teren

Nr cadastral	Suprafața (mp)*	Observații / Referințe
82282	1.811	

* Suprafața este determinată în planul de proiecție Stereo 70.



Date referitoare la teren

Crt	Categorie folosință	Intra vilan	Suprafața (mp)	Tarla	Parcelă	Nr. topo	Observații / Referințe
1	curți constructii	DA	379	2	189	-	
2	faneata	DA	1.432	2	188	-	

Date referitoare la construcții

Crt	Număr	Destinație construcție	Supraf. (mp)	Situație juridică	Observații / Referințe
A1.1	82282-C1	construcții de locuințe	95	Cu acte	Nr. niveluri:2; S. construita la sol:95 mp; S. construita desfasurata:190 mp; Locuinta P+1 an construire 1994

Lungime Segmente

1) Valorile lungimilor segmentelor sunt obținute din proiecție în plan.

Punct început	X / Y	Punct sfârșit	X / Y	Lungime segment (** (m)
1	506.856,955 421.510,995	2	506.870,497 421.523,832	18.659
2	506.870,497 421.523,832	3	506.859,378 421.531,556	13.539
3	506.859,378 421.531,556	4	506.848,823 421.522,449	13.941

Punct început	X / Y	Punct sfârșit	X / Y	Lungime segment (** (m)
4	506.848,823 421.522,449	5	506.837,903 421.514,591	13.453
5	506.837,903 421.514,591	6	506.828,824 421.507,085	11.78
6	506.828,824 421.507,085	7	506.818,153 421.505,899	10.737
7	506.818,153 421.505,899	8	506.809,953 421.504,641	8.296
8	506.809,953 421.504,641	9	506.806,566 421.504,78	3.39
9	506.806,566 421.504,78	10	506.799,092 421.499,81	8.976
10	506.799,092 421.499,81	11	506.797,441 421.495,292	4.81
11	506.797,441 421.495,292	12	506.795,85 421.488,94	6.548
12	506.795,85 421.488,94	13	506.795,684 421.474,913	14.028
13	506.795,684 421.474,913	14	506.783,289 421.481,964	14.26
14	506.783,289 421.481,964	15	506.779,125 421.475,556	7.642
15	506.779,125 421.475,556	16	506.793,552 421.460,034	21.191
16	506.793,552 421.460,034	1	506.856,955 421.510,995	81.345

** Lungimile segmentelor sunt determinate în planul de proiecție Stereo 70 și sunt rotunjite la 1 milimetru.

*** Distanța dintre puncte este formată din segmente cumulate ce sunt mai mici decât valoarea 1 milimetru.

**DATE DESPRE IMOBILUL NR. 2268**

Oficiul de Cadastru și Publicitate Imobiliară ARGES
Biroul de Cadastru și Publicitate Imobiliară Campulung

A. Partea I. Descrierea imobilului

TEREN Intravilan

Adresa: Loc. Valea Mare Pravat, Jud. Arges

Nr. Crt	Nr cadastral Nr. topografic	Suprafața* (mp)	Observații / Referințe
A1		432	Sector cadastral:24 Teren neimprejmuit;

B. Partea II. Proprietari și acte

Inscrieri privitoare la dreptul de proprietate și alte drepturi reale		Referințe
/		
Act Normativ nr. 7, din 13/03/1996 emis de PARLAMENT (art. 13 alin. 15);		
B1	Inscrierea provizorie, drept de PROPRIETATE, dobandit prin Lege, cota actuala 1/1, cota initiala 1/1 1) COMUNA VALEA MARE PRAVAT , CIF:5010196	A1
Act Normativ nr. 17, din 07/03/2014 emis de Parlamentul Romaniei;		
B2	Imobil aflat sub incidenta art.3 alin.(1) din Legea 17/2014	A1

C. Partea III. SARCINI .

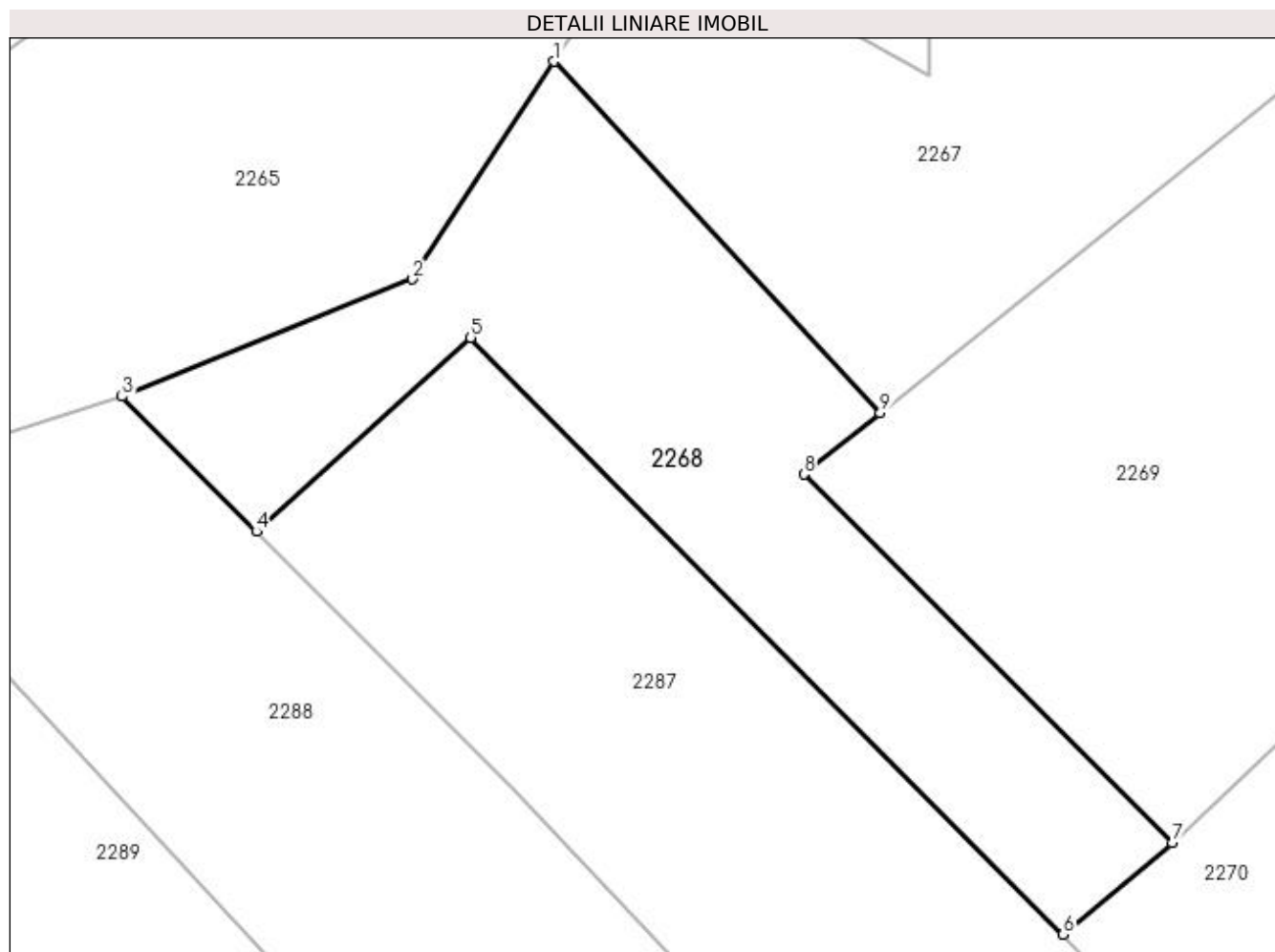
Inscrieri privind dezmembramintele dreptului de proprietate, drepturi reale de garanție și sarcini	Referințe
NU SUNT	

Anexa Nr. 1 La Partea I

Teren

Nr cadastral	Suprafața (mp)*	Observații / Referințe
	432	

* Suprafața este determinată în planul de proiecție Stereo 70.



Date referitoare la teren

Crt	Categorie folosință	Intra vilan	Suprafața (mp)	Tarla	Parcelă	Nr. topo	Observații / Referințe
1	faneata	DA	432	2	185	-	

Lungime Segmente

1) Valorile lungimilor segmentelor sunt obținute din proiecție în plan.

Punct început	X / Y	Punct sfârșit	X / Y	Lungime segment (** (m)
1	506.779,125 421.475,556	2	506.772,876 421.465,942	11.466
2	506.772,876 421.465,942	3	506.760,024 421.460,749	13.861
3	506.760,024 421.460,749	4	506.765,975 421.454,787	8.424
4	506.765,975 421.454,787	5	506.775,443 421.463,357	12.771
5	506.775,443 421.463,357	6	506.801,634 421.436,983	37.169

Punct început	X / Y	Punct sfârșit	X / Y	Lungime segment (** (m)
6	506.801,634 421.436,983	7	506.806,459 421.441,03	6.298
7	506.806,459 421.441,03	8	506.790,172 421.457,318	23.034
8	506.790,172 421.457,318	9	506.793,552 421.460,034	4.336
9	506.793,552 421.460,034	1	506.779,125 421.475,556	21.191

** Lungimile segmentelor sunt determinate în planul de proiecție Stereo 70 și sunt rotunjite la 1 milimetru.

*** Distanța dintre puncte este formată din segmente cumulate ce sunt mai mici decât valoarea 1 milimetru.

**DATE DESPRE IMOBILUL NR. 2269**

Oficiul de Cadastru și Publicitate Imobiliară ARGES
Biroul de Cadastru și Publicitate Imobiliară Campulung

A. Partea I. Descrierea imobilului

TEREN Intravilan

Adresa: Loc. Valea Mare Pravat, Str Valea Foi, Nr. 363, Jud. Arges

Nr. Crt	Nr cadastral Nr. topografic	Suprafața* (mp)	Observații / Referințe
A1	82281	1.811	Sector cadastral:24 Teren neimpregmuit;

Construcții

Crt	Nr cadastral Nr. topografic	Adresa	Observații / Referințe
A1.1	82281-C1	Loc. Valea Mare Pravat, Str Valea Foi, Nr. 363, Jud. Arges	Nr. niveluri:1; S. construita la sol:236 mp; S. construita desfasurata:236 mp; Locuinta an construire 1933

B. Partea II. Proprietari și acte

Inscrieri privitoare la dreptul de proprietate și alte drepturi reale		Referințe
17421 / 18/09/2020		
Act Notarial nr. 1051, din 17/09/2020 emis de TULUCA FILOFTEIA;		
B1	Se infiinteaza cartea funciara 82281 a imobilului cu numarul cadastral 82281/Valea Mare Pravăţ, rezultat din dezmembrarea imobilului cu numarul cadastral 81662 inscris in cartea funciara 81662;	A1
17426 / 18/09/2020		
Act Notarial nr. 1052, din 17/09/2020 emis de TULUCA FILOFTEIA;		
B10	Intabulare, drept de PROPRIETATE- bun propriu, dobandit prin lesire Din Indiviziune, cota actuala 1/1, cota initiala 1/1 1) SMEREA CAMELIA	A1, A1.1
/		
Act Normativ nr. 17, din 07/03/2014 emis de Parlamentul Romaniei;		
B11	Imobil aflat sub incidenta art.3 alin.(1) din Legea 17/2014	A1

C. Partea III. SARCINI

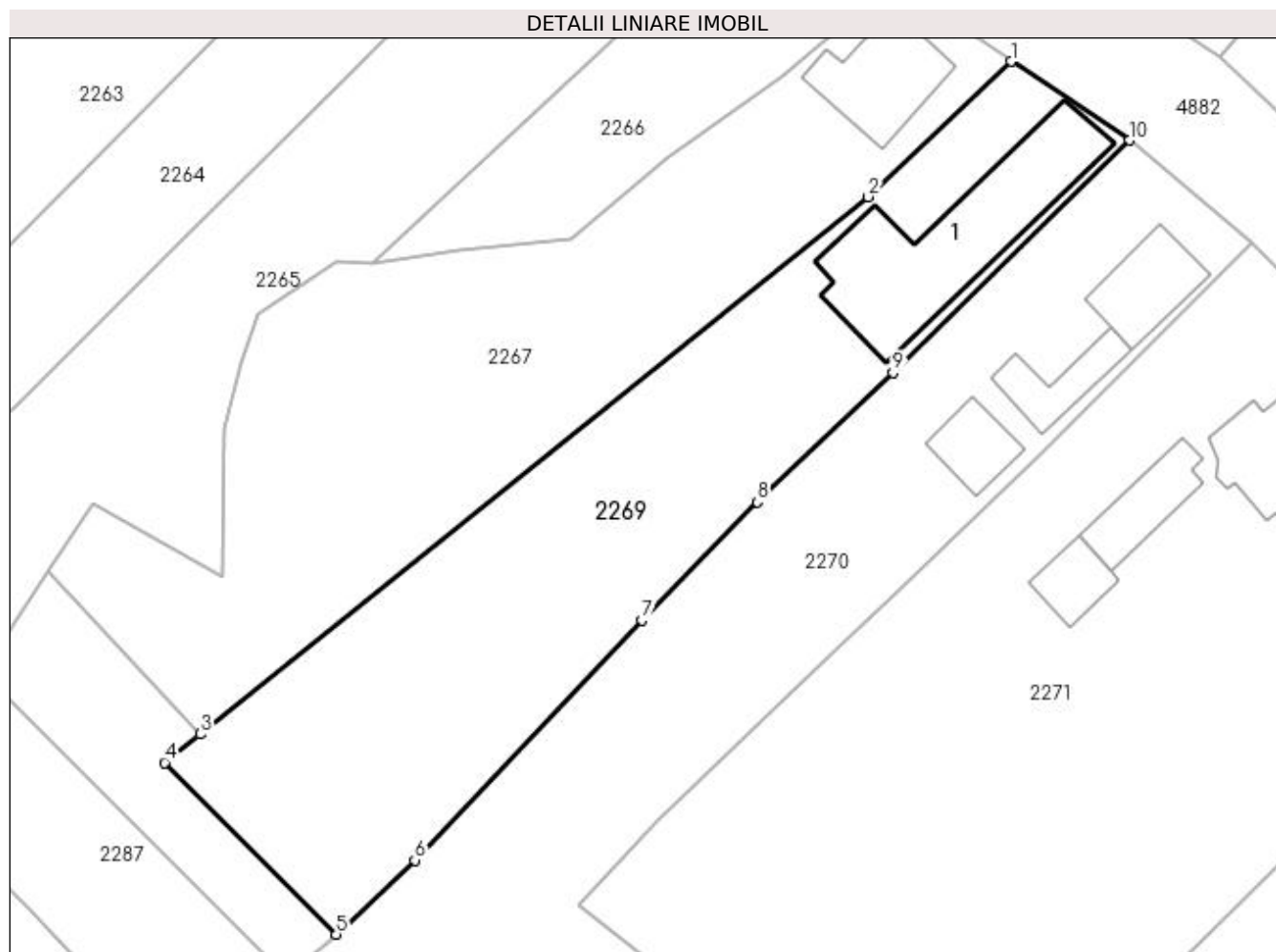
Inscrieri privind dezmembramintele dreptului de proprietate, drepturi reale de garanție și sarcini		Referințe
17426 / 18/09/2020		
Act Notarial nr. 1052, din 17/09/2020 emis de TULUCA FILOFTEIA;		
C1	Intabulare, drept de UZUFRACT VIAGER, dobandit prin lesire Din Indiviziune, cota actuala 1/2, cota initiala 1/2 1) LIXANDRU VASILICA, vaduva	A1, A1.1

Anexa Nr. 1 La Partea I

Teren

Nr cadastral	Suprafața (mp)*	Observații / Referințe
82281	1.811	

* Suprafața este determinată în planul de proiecție Stereo 70.



Date referitoare la teren

Crt	Categorie folosință	Intra vilan	Suprafața (mp)	Tarla	Parcelă	Nr. topo	Observații / Referințe
1	curți constructii	DA	407	2	189	-	
2	faneata	DA	1.404	2	185,187,188	-	

Date referitoare la construcții

Crt	Număr	Destinație construcție	Supraf. (mp)	Situație juridică	Observații / Referințe
A1.1	82281-C1	construcții de locuințe	236	Cu acte	Nr. niveluri:1; S. construita la sol:236 mp; S. construita desfasurata:236 mp; Locuinta an construire 1933

Lungime Segmente

1) Valorile lungimilor segmentelor sunt obținute din proiecție în plan.

Punct început	X / Y	Punct sfârșit	X / Y	Lungime segment (** (m)
1	506.870,497 421.523,832	2	506.856,955 421.510,995	18.659
2	506.856,955 421.510,995	3	506.793,552 421.460,034	81.345
3	506.793,552 421.460,034	4	506.790,172 421.457,318	4.336

Punct început	X / Y	Punct sfârșit	X / Y	Lungime segment (** (m)
4	506.790,172 421.457,318	5	506.806,459 421.441,03	23.034
5	506.806,459 421.441,03	6	506.813,911 421.448,07	10.252
6	506.813,911 421.448,07	7	506.835,494 421.470,811	31.352
7	506.835,494 421.470,811	8	506.846,427 421.482,022	15.659
8	506.846,427 421.482,022	9	506.859,31 421.494,302	17.798
9	506.859,31 421.494,302	10	506.881,762 421.516,365	31.478
10	506.881,762 421.516,365	1	506.870,497 421.523,832	13.515

** Lungimile segmentelor sunt determinate în planul de proiecție Stereo 70 și sunt rotunjite la 1 milimetru.

*** Distanța dintre puncte este formată din segmente cumulate ce sunt mai mici decât valoarea 1 milimetru.

**DATE DESPRE IMOBILUL NR. 2270**

Oficiul de Cadastru și Publicitate Imobiliară ARGES
Biroul de Cadastru și Publicitate Imobiliară Campulung

A. Partea I. Descrierea imobilului

TEREN Intravilan

Adresa: Loc. Valea Mare Pravat, Nr. 364, Jud. Arges

Nr. Crt	Nr cadastral Nr. topografic	Suprafața* (mp)	Observații / Referințe
A1		Din acte: 2.100 Masurata: 2.110	Sector cadastral:24 Teren imprejmuit;

Construcții

Crt	Nr cadastral Nr. topografic	Adresa	Observații / Referințe
A1.1		Loc. Valea Mare Pravat, Nr. 364, Jud. Arges	Nr. niveluri:1; S. construita la sol:68 mp; S. construita desfasurata:68 mp;
A1.2		Loc. Valea Mare Pravat, Nr. 364, Jud. Arges	Nr. niveluri:1; S. construita la sol:49 mp; S. construita desfasurata:49 mp;
A1.3		Loc. Valea Mare Pravat, Nr. 364, Jud. Arges	Nr. niveluri:1; S. construita la sol:45 mp; S. construita desfasurata:45 mp;

B. Partea II. Proprietari și acte

Inscrieri privitoare la dreptul de proprietate și alte drepturi reale		Referințe
/		
Act Administrativ nr. 25176, din 12/10/1993 emis de CJPSDPAT ARGES;		
B1	Intabulare, drept de PROPRIETATE, dobandit prin Reconstituire, cota actuala 1/1, cota initiala 1/1 1) TUTARĂ NICOLAE, lipsă CNP	A1
Act Normativ nr. 7, din 13/03/1996 emis de PARLAMENT (art. 12 alin. 16);		
B2	Intabulare, drept de PROPRIETATE, dobandit prin Construire, cota actuala 1/1, cota initiala 1/1 1) TUTARĂ NICOLAE, lipsă CNP	A1.1, A1.2, A1.3
Act Normativ nr. 17, din 07/03/2014 emis de Parlamentul Romaniei;		
B3	Imobil aflat sub incidenta art.3 alin.(1) din Legea 17/2014	A1

C. Partea III. SARCINI .

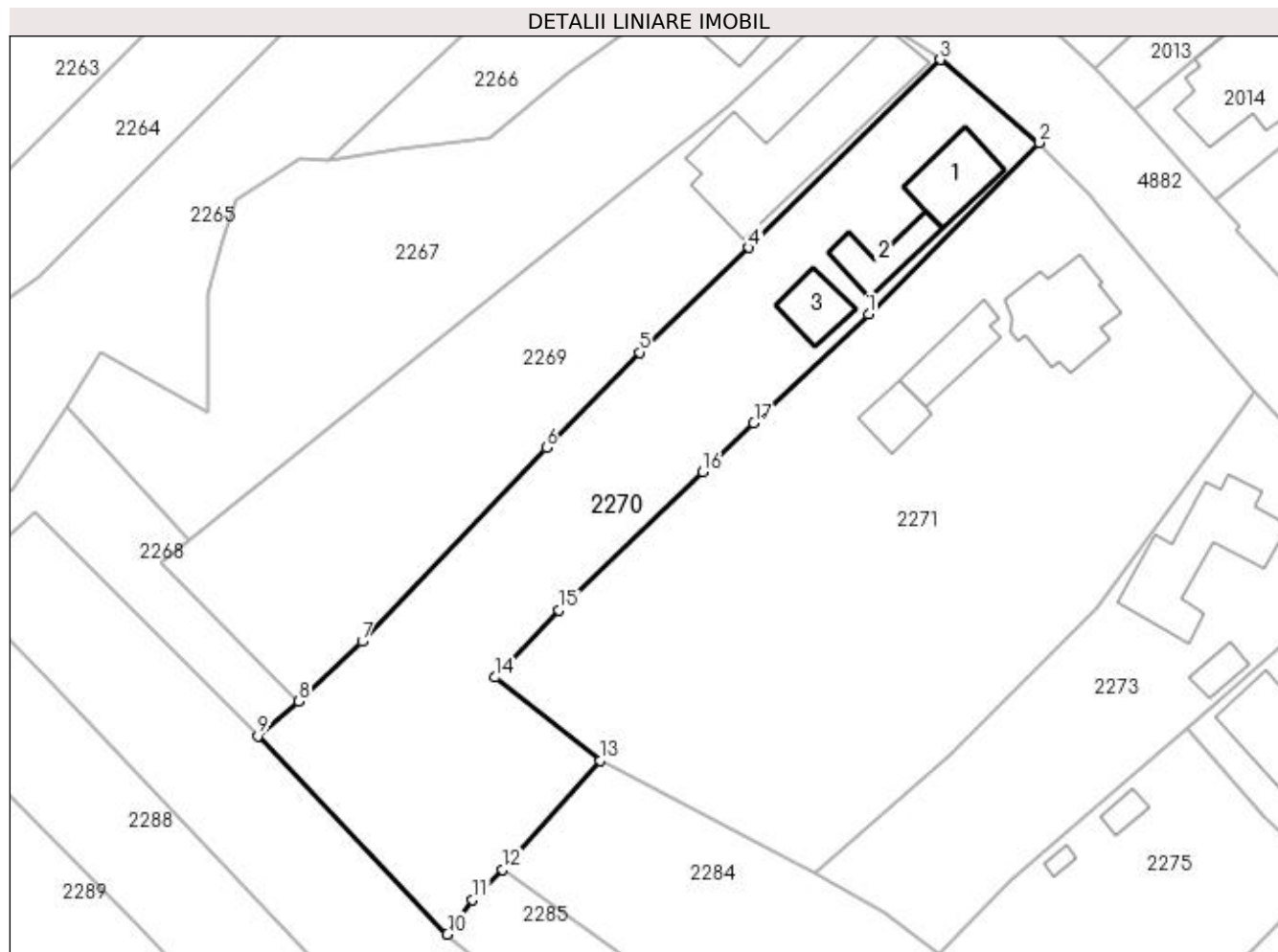
Inscrieri privind dezmembramintele dreptului de proprietate, drepturi reale de garanție și sarcini	Referințe
NU SUNT	

Anexa Nr. 1 La Partea I

Teren

Nr cadastral	Suprafața (mp)*	Observații / Referințe
	Din acte: 2.100 Masurata: 2.110	

* Suprafața este determinată în planul de proiecție Stereo 70.



Date referitoare la teren

Crt	Categorie folosință	Intra vilan	Suprafața (mp)	Tarla	Parcelă	Nr. topo	Observații / Referințe
1	curți constructii	DA	2.110	2	186,190,191,192,193	-	

Date referitoare la construcții

Crt	Număr	Destinație construcție	Supraf. (mp)	Situație juridică	Observații / Referințe
A1.1		constructii anexa	68	Cu acte	Nr. niveluri:1; S. construita la sol:68 mp; S. construita desfasurata:68 mp;
A1.2		constructii anexa	49	Cu acte	Nr. niveluri:1; S. construita la sol:49 mp; S. construita desfasurata:49 mp;
A1.3		constructii anexa	45	Cu acte	Nr. niveluri:1; S. construita la sol:45 mp; S. construita desfasurata:45 mp;

Lungime Segmente

1) Valorile lungimilor segmentelor sunt obținute din proiecție în plan.

Punct început	X / Y	Punct sfârșit	X / Y	Lungime segment (** (m)
1	506.873,34 421.486,503	2	506.893,404 421.506,634	28.422
2	506.893,404 421.506,634	3	506.881,762 421.516,365	15.173

Punct început	X / Y	Punct sfârșit	X / Y	Lungime segment (** (m)
3	506.881,762 421.516,365	4	506.859,31 421.494,302	31.478
4	506.859,31 421.494,302	5	506.846,427 421.482,022	17.798
5	506.846,427 421.482,022	6	506.835,494 421.470,811	15.659
6	506.835,494 421.470,811	7	506.813,911 421.448,07	31.352
7	506.813,911 421.448,07	8	506.806,459 421.441,03	10.252
8	506.806,459 421.441,03	9	506.801,634 421.436,983	6.298
9	506.801,634 421.436,983	10	506.823,905 421.413,704	32.217
10	506.823,905 421.413,704	11	506.826,874 421.417,734	5.006
11	506.826,874 421.417,734	12	506.830,343 421.421,273	4.956
12	506.830,343 421.421,273	13	506.841,832 421.434,092	17.214
13	506.841,832 421.434,092	14	506.829,528 421.443,864	15.712
14	506.829,528 421.443,864	15	506.836,97 421.451,759	10.85
15	506.836,97 421.451,759	16	506.853,857 421.468,008	23.435
16	506.853,857 421.468,008	17	506.859,87 421.473,716	8.291
17	506.859,87 421.473,716	1	506.873,34 421.486,503	18.573

** Lungimile segmentelor sunt determinate în planul de proiecție Stereo 70 și sunt rotunjite la 1 milimetru.

*** Distanța dintre puncte este formată din segmente cumulate ce sunt mai mici decât valoarea 1 milimetru.

**DATE DESPRE IMOBILUL NR. 2271**

Oficiul de Cadastru și Publicitate Imobiliară ARGES
Biroul de Cadastru și Publicitate Imobiliară Campulung

A. Partea I. Descrierea imobilului

TEREN Intravilan

Adresa: Loc. Valea Mare Pravat, Nr. 365, Jud. Arges

Nr. Crt	Nr cadastral Nr. topografic	Suprafața* (mp)	Observații / Referințe
A1		Din acte: 2.384 Masurata: 3.584	Sector cadastral:24 Teren imprejmuit;

Construcții

Crt	Nr cadastral Nr. topografic	Adresa	Observații / Referințe
A1.1		Loc. Valea Mare Pravat, Nr. 365, Jud. Arges	Nr. niveluri:1; S. construita la sol:109 mp; S. construita desfasurata:109 mp;
A1.2		Loc. Valea Mare Pravat, Nr. 365, Jud. Arges	Nr. niveluri:1; S. construita la sol:59 mp; S. construita desfasurata:59 mp;
A1.3		Loc. Valea Mare Pravat, Nr. 365, Jud. Arges	Nr. niveluri:1; S. construita la sol:37 mp; S. construita desfasurata:37 mp;

B. Partea II. Proprietari și acte

Inscrieri privitoare la dreptul de proprietate și alte drepturi reale		Referințe
/		
Act Administrativ nr. 29342, din 17/11/1993 emis de CJPSDPAT ARGES (Certificat de deces nr. 18/04.05.2015 eliberat de Primăria Comunei Valea Mare Pravăț);		
B1	Intabulare, drept de PROPRIETATE, dobandit prin Reconstituire, cota actuala 1/1, cota initiala 1/1 1) POPA ISACHE DEFUNCT:Da	A1
Act Normativ nr. 7, din 13/03/1996 emis de PARLAMENT (art. 12 alin. 16);		
B2	Intabulare, drept de PROPRIETATE, dobandit prin Construire, cota actuala 1/1, cota initiala 1/1 1) POPA ISACHE DEFUNCT:Da	A1.1, A1.2, A1.3
Act Normativ nr. 17, din 07/03/2014 emis de Parlamentul Romaniei;		
B3	Imobil aflat sub incidenta art.3 alin.(1) din Legea 17/2014	A1

C. Partea III. SARCINI .

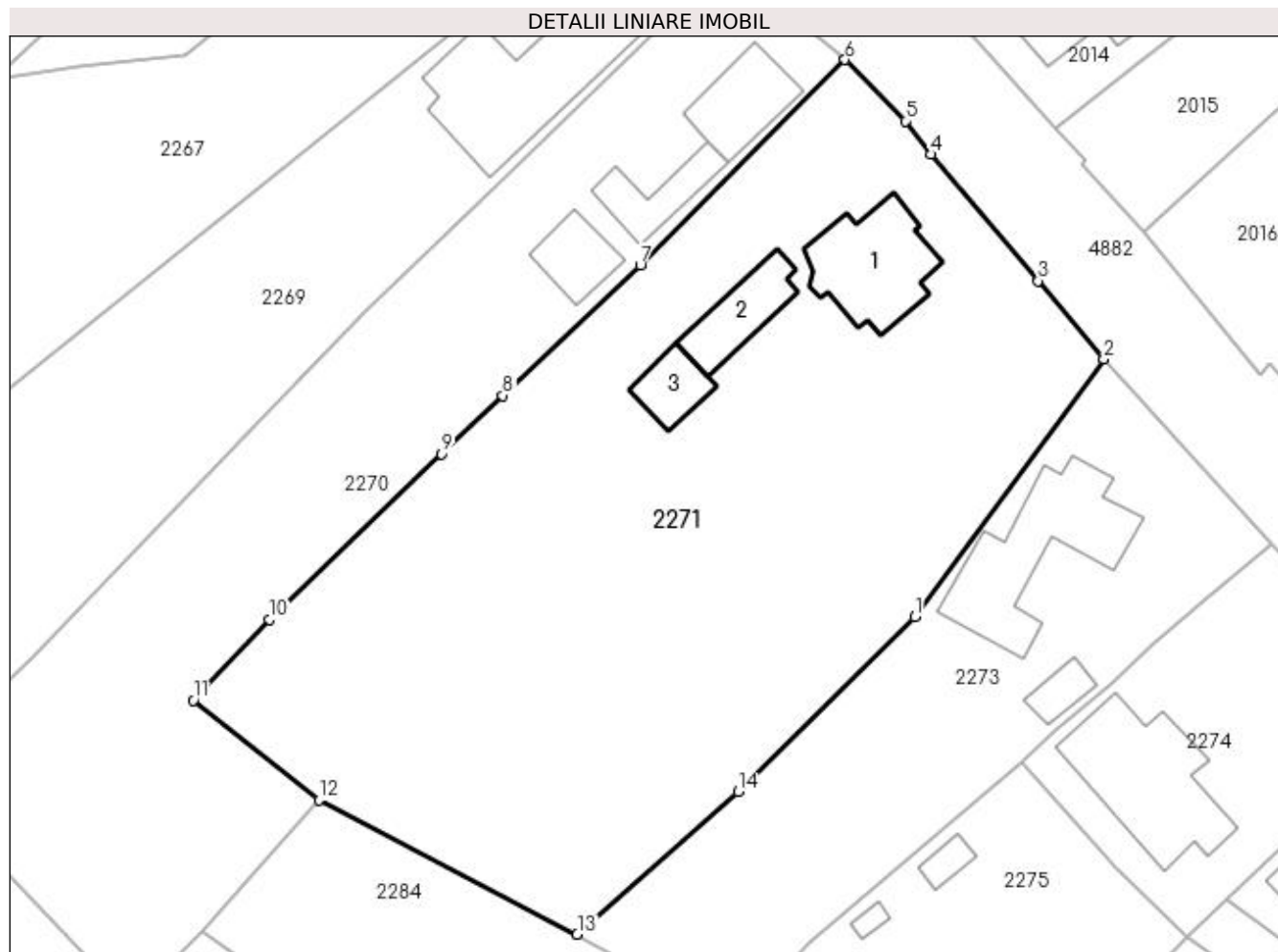
Inscrieri privind dezmembramintele dreptului de proprietate, drepturi reale de garanție și sarcini	Referințe
NU SUNT	

Anexa Nr. 1 La Partea I

Teren

Nr cadastral	Suprafața (mp)*	Observații / Referințe
	Din acte: 2.384 Masurata: 3.584	

* Suprafața este determinată în planul de proiecție Stereo 70.



Date referitoare la teren

Crt	Categorie folosință	Intra vilan	Suprafața (mp)	Tarla	Parcelă	Nr. topo	Observații / Referințe
1	curți constructii	DA	3.584	2	194,195	-	

Date referitoare la construcții

Crt	Număr	Destinație construcție	Supraf. (mp)	Situație juridică	Observații / Referințe
A1.1		constructii anexa	109	Cu acte	Nr. niveluri:1; S. construita la sol:109 mp; S. construita desfasurata:109 mp;
A1.2		constructii anexa	59	Cu acte	Nr. niveluri:1; S. construita la sol:59 mp; S. construita desfasurata:59 mp;
A1.3		constructii anexa	37	Cu acte	Nr. niveluri:1; S. construita la sol:37 mp; S. construita desfasurata:37 mp;

Lungime Segmente

1) Valorile lungimilor segmentelor sunt obținute din proiecție în plan.

Punct început	X / Y	Punct sfârșit	X / Y	Lungime segment (** (m)
1	506.900,234 421.452,019	2	506.918,78 421.477,299	31.353
2	506.918,78 421.477,299	3	506.912,323 421.484,964	10.022

Punct început	X / Y	Punct sfârșit	X / Y	Lungime segment (** (m)
3	506.912,323 421.484,964	4	506.901,825 421.497,363	16.246
4	506.901,825 421.497,363	5	506.899,327 421.500,629	4.112
5	506.899,327 421.500,629	6	506.893,404 421.506,634	8.435
6	506.893,404 421.506,634	7	506.873,34 421.486,503	28.422
7	506.873,34 421.486,503	8	506.859,87 421.473,716	18.573
8	506.859,87 421.473,716	9	506.853,857 421.468,008	8.291
9	506.853,857 421.468,008	10	506.836,97 421.451,759	23.435
10	506.836,97 421.451,759	11	506.829,528 421.443,864	10.85
11	506.829,528 421.443,864	12	506.841,832 421.434,092	15.712
12	506.841,832 421.434,092	13	506.867,152 421.420,924	28.539
13	506.867,152 421.420,924	14	506.882,941 421.434,902	21.087
14	506.882,941 421.434,902	1	506.900,234 421.452,019	24.332

** Lungimile segmentelor sunt determinate în planul de proiecție Stereo 70 și sunt rotunjite la 1 milimetru.

*** Distanța dintre puncte este formată din segmente cumulate ce sunt mai mici decât valoarea 1 milimetru.

**DATE DESPRE IMOBILUL NR. 2272**

Oficiul de Cadastru și Publicitate Imobiliară ARGES
Biroul de Cadastru și Publicitate Imobiliară Campulung

A. Partea I. Descrierea imobilului

TEREN Intravilan

Adresa: Loc. Valea Mare Pravat, Jud. Arges

Nr. Crt	Nr cadastral Nr. topografic	Suprafața* (mp)	Observații / Referințe
A1		8	Sector cadastral:23 Teren neimprejmuit;

B. Partea II. Proprietari și acte

Inscrieri privitoare la dreptul de proprietate și alte drepturi reale	Referințe
/	
Act Normativ nr. 7, din 13/03/1996 emis de PARLAMENT (art. 13 alin. 15);	
B1	A1
Inscrierea provizorie, drept de PROPRIETATE, dobandit prin Lege, cota actuala 1/1, cota initiala 1/1 1) COMUNA VALEA MARE PRAVAT, CIF:5010196	

C. Partea III. SARCINI .

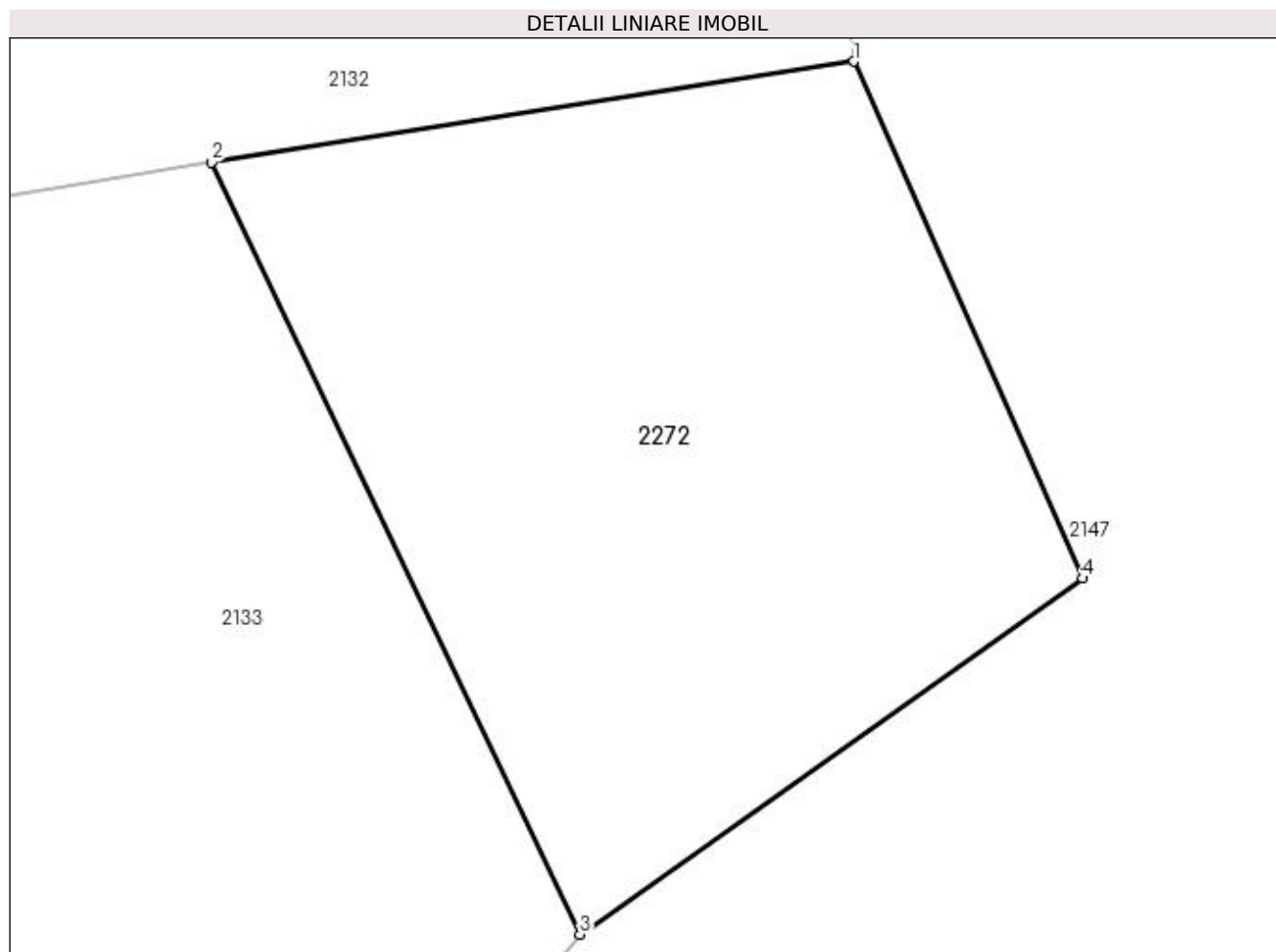
Inscrieri privind dezmembramintele dreptului de proprietate, drepturi reale de garanție și sarcini	Referințe
NU SUNT	

Anexa Nr. 1 La Partea I

Teren

Nr cadastral	Suprafața (mp)*	Observații / Referințe
	8	

* Suprafața este determinată în planul de proiecție Stereo 70.



Date referitoare la teren

Crt	Categorie folosință	Intravilan	Suprafața (mp)	Tarla	Parcelă	Nr. topo	Observații / Referințe
1	ape curgătoare	DA	8	11	596/1	-	

Lungime Segmente

1) Valorile lungimilor segmentelor sunt obținute din proiecție în plan.

Punct început	X / Y	Punct sfârșit	X / Y	Lungime segment (** (m)
1	507.858,102 421.828,597	2	507.855,315 421.828,16	2.821
2	507.855,315 421.828,16	3	507.856,915 421.824,812	3.711
3	507.856,915 421.824,812	4	507.859,096 421.826,356	2.672
4	507.859,096 421.826,356	1	507.858,102 421.828,597	2.452

**** Lungimile segmentelor sunt determinate în planul de proiecție Stereo 70 și sunt rotunjite la 1 milimetru.**

***** Distanța dintre puncte este formată din segmente cumulate ce sunt mai mici decât valoarea 1 milimetru.**

**DATE DESPRE IMOBILUL NR. 2273**

Oficiul de Cadastru și Publicitate Imobiliară ARGES
Biroul de Cadastru și Publicitate Imobiliară Campulung

A. Partea I. Descrierea imobilului

TEREN Intravilan

Adresa: Loc. Valea Mare Pravat, Str Valea Foi, Nr. 366, Jud. Arges, Punct "Acasa"

Nr. Crt	Nr cadastral Nr. topografic	Suprafața* (mp)	Observații / Referințe
A1	80395	Din acte: 1.305 Masurata: 1.350	Sector cadastral:24 Teren imprejmuit;

Construcții

Crt	Nr cadastral Nr. topografic	Adresa	Observații / Referințe
A1.1	80395-C1	Loc. Valea Mare Pravat, Str Valea Foi, Nr. 366, Jud. Arges, Punct "Acasa"	Nr. niveluri:1; S. construita la sol:155 mp; S. construita desfasurata:155 mp;
A1.2	80395-C2	Loc. Valea Mare Pravat, Str Valea Foi, Nr. 366, Jud. Arges, Punct "Acasa"	Nr. niveluri:1; S. construita la sol:22 mp; S. construita desfasurata:22 mp; se rectifica cf.art.12,alin.16 (Legea7/1996)

B. Partea II. Proprietari și acte

Inscrieri privitoare la dreptul de proprietate și alte drepturi reale		Referințe
6628 / 10/05/2016		
Act Notarial nr. 741, din 06/05/2016 emis de CAUNEI FLORESCU MARIANA;		
B7	Intabulare, drept de PROPRIETATE, dobandit prin Conventie, cota actuala 1/1, cota initiala 1/1 1) ȘTEFAN ION 2) ROGOCIU ROXANA, soti	A1, A1.1, A1.2

C. Partea III. SARCINI .

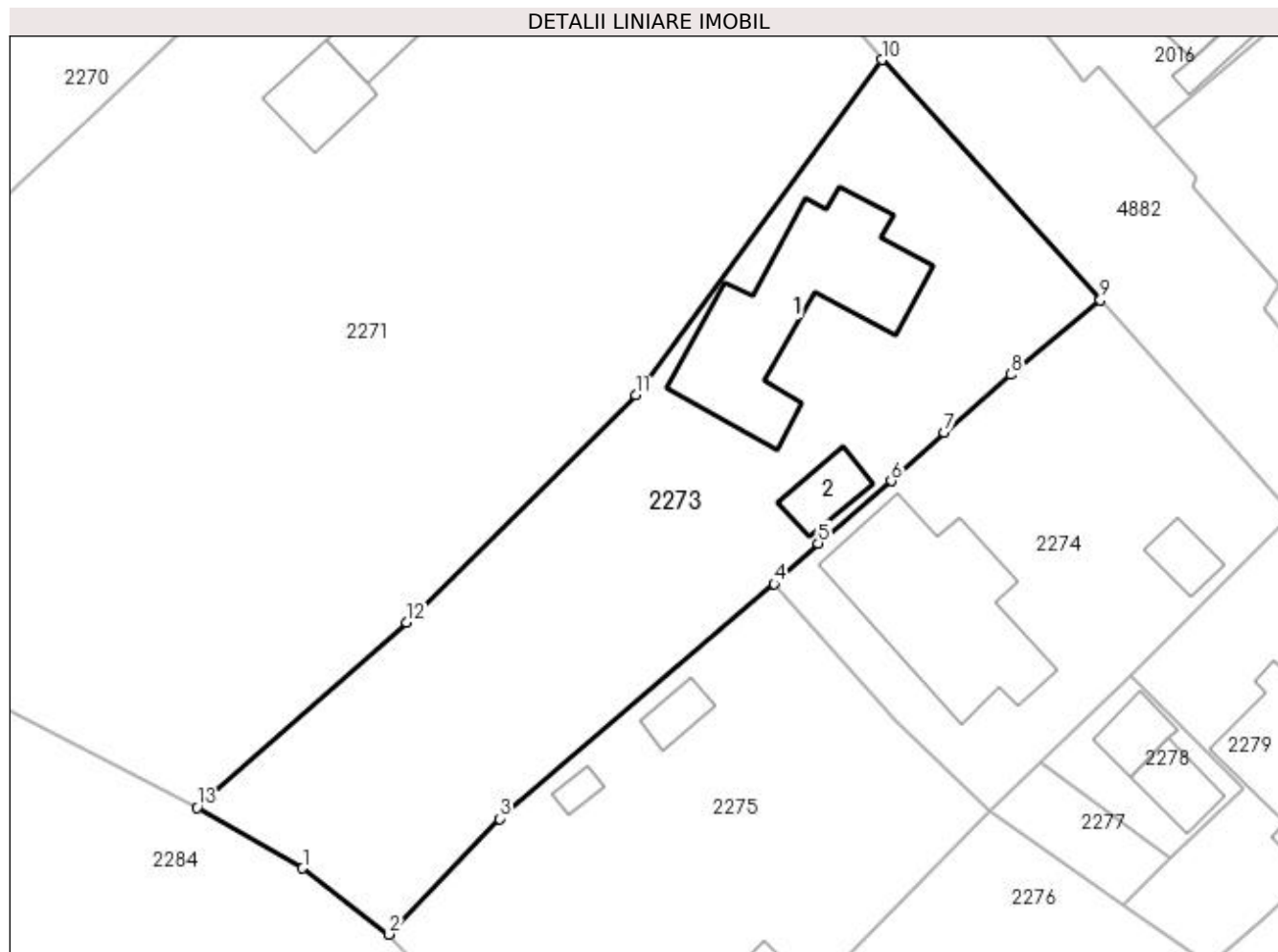
Inscrieri privind dezmembramintele dreptului de proprietate, drepturi reale de garanție și sarcini	Referințe
NU SUNT	

Anexa Nr. 1 La Partea I

Teren

Nr cadastral	Suprafața (mp)*	Observații / Referințe
80395	Din acte: 1.305 Masurata: 1.350	

* Suprafața este determinată în planul de proiecție Stereo 70.



Date referitoare la teren

Crt	Categorie folosință	Intravilan	Suprafața (mp)	Tarla	Parcelă	Nr. topo	Observații / Referințe
1	curți construcții	DA	614	2	196	-	
2	faneata	DA	736	2	197,198	-	

Date referitoare la construcții

Crt	Număr	Destinație construcție	Supraf. (mp)	Situație juridică	Observații / Referințe
A1.1	80395-C1	construcții de locuințe	155	Cu acte	Nr. niveluri:1; S. construita la sol:155 mp; S. construita desfasurata:155 mp;
A1.2	80395-C2	construcții anexa	Din acte: 19 Masurata: 22	Cu acte	Nr. niveluri:1; S. construita la sol:22 mp; S. construita desfasurata:22 mp; se rectifica cf. art.12,alin.16(Legea7/1996)

Lungime Segmente

1) Valorile lungimilor segmentelor sunt obținute din proiecție în plan.

Punct început	X / Y	Punct sfârșit	X / Y	Lungime segment (** (m)
1	506.875,126 421.416,353	2	506.881,647 421.411,378	8.202

Punct început	X / Y	Punct sfârșit	X / Y	Lungime segment (** (m)
2	506.881,647 421.411,378	3	506.889,968 421.420,104	12.057
3	506.889,968 421.420,104	4	506.910,668 421.437,803	27.235
4	506.910,668 421.437,803	5	506.913,989 421.440,852	4.508
5	506.913,989 421.440,852	6	506.919,495 421.445,547	7.236
6	506.919,495 421.445,547	7	506.923,496 421.449,217	5.429
7	506.923,496 421.449,217	8	506.928,518 421.453,577	6.651
8	506.928,518 421.453,577	9	506.935,262 421.459,185	8.771
9	506.935,262 421.459,185	10	506.918,78 421.477,299	24.49
10	506.918,78 421.477,299	11	506.900,234 421.452,019	31.353
11	506.900,234 421.452,019	12	506.882,941 421.434,902	24.332
12	506.882,941 421.434,902	13	506.867,152 421.420,924	21.087
13	506.867,152 421.420,924	1	506.875,126 421.416,353	9.191

** Lungimile segmentelor sunt determinate în planul de proiecție Stereo 70 și sunt rotunjite la 1 milimetru.

*** Distanța dintre puncte este formată din segmente cumulate ce sunt mai mici decât valoarea 1 milimetru.

**DATE DESPRE IMOBILUL NR. 2274**

Oficiul de Cadastru și Publicitate Imobiliară ARGES
Biroul de Cadastru și Publicitate Imobiliară Campulung

A. Partea I. Descrierea imobilului

TEREN Intravilan

Nr. CF vechi:741
Nr. cadastral vechi:254/2

Adresa: Loc. Valea Mare Pravat, Str Valea Foi, Nr. 367A, Jud. Arges, pct " Acasa"

Nr. Crt	Nr cadastral Nr. topografic	Suprafața* (mp)	Observații / Referințe
A1	80371	Din acte: 718 Masurata: 744	Sector cadastral:24 Teren imprejmuit;

Construcții

Crt	Nr cadastral Nr. topografic	Adresa	Observații / Referințe
A1.1	80371-C1	Loc. Valea Mare Pravat, Str Valea Foi, Nr. 367A, Jud. Arges, pct " Acasa"	Nr. niveluri:1; S. construita la sol:17 mp; S. construita desfasurata:17 mp; garaj
A1.2	80371-C2	Loc. Valea Mare Pravat, Str Valea Foi, Nr. 367A, Jud. Arges, pct " Acasa"	Nr. niveluri:2; S. construita la sol:153 mp; S. construita desfasurata:173 mp; LOCUINTA UNIFAMILIALA D+P

B. Partea II. Proprietari și acte

Inscrieri privitoare la dreptul de proprietate și alte drepturi reale		Referințe
11412 / 07/09/2012		
Act Notarial nr. 2557, din 05/09/2012 emis de DIDEA CORNELIA-NARCISA (adresa nr. 1010184/05.09.2012 emisa de UNICREDIT TIRIAC BANK);		
B5	Intabulare, drept de PROPRIETATE, dobandit prin Conventie, cota actuala 1/1, cota initiala 1/1 1) MATEESCU GABRIEL 2) MATEESCU NICOLETA LENUTA , soti	A1, A1.1, A1.2

C. Partea III. SARCINI

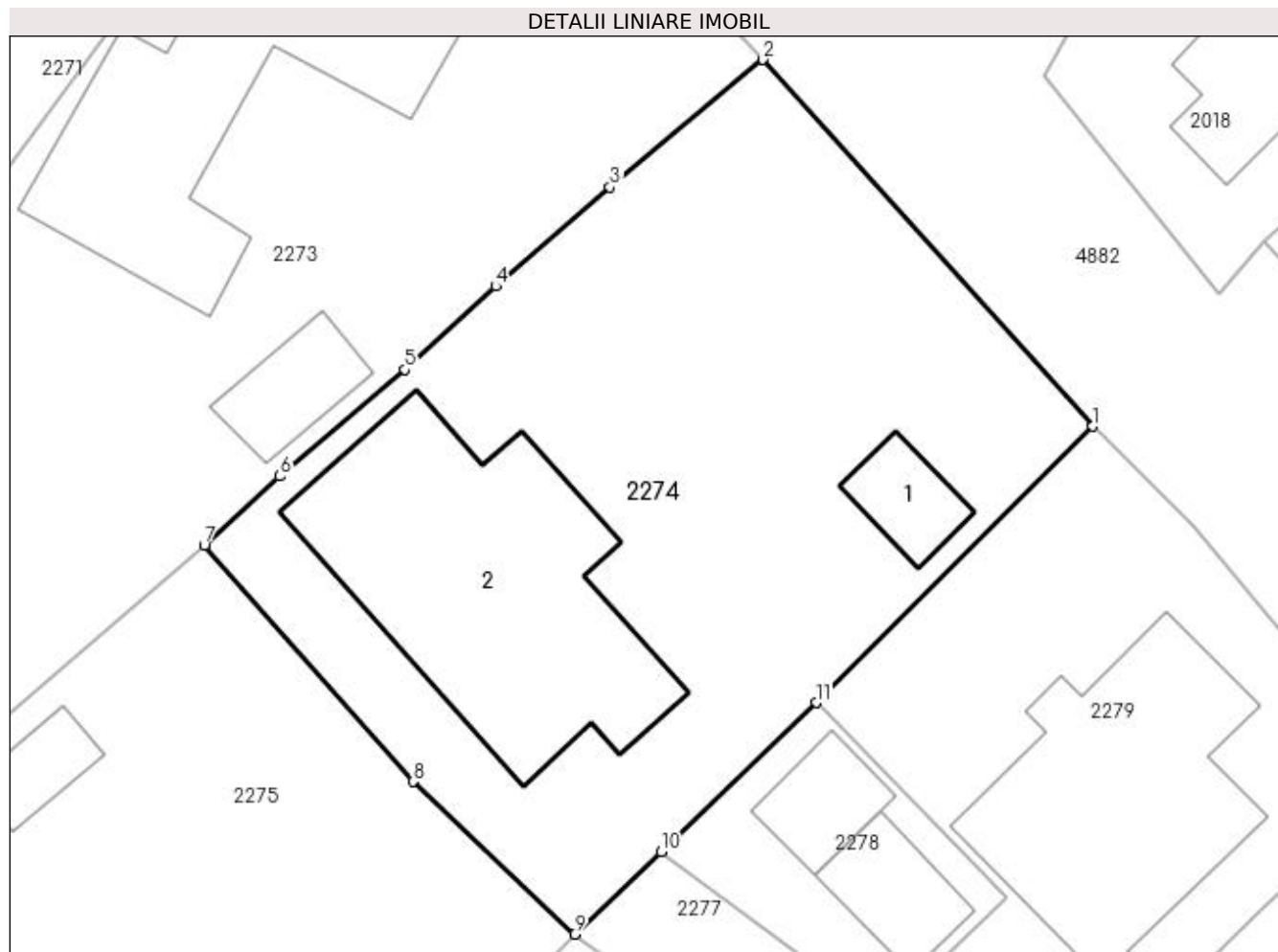
Inscrieri privind dezmembramintele dreptului de proprietate, drepturi reale de garanție și sarcini		Referințe
12570 / 08/08/2011		
Act Notarial nr. 966, din 05/08/2011 emis de BNP MIHAILESCU OANA ANDREEA;		
C1	Intabulare, drept de IPOTECA, Valoare:50000 EURsi celelalte obligatii de plata aferente garantiei, dobandit prin Conventie, cota actuala 1/1, cota initiala 1/1 1) UNICREDIT TIRIAC BANK SA , CIF:99999999999999, lipsă CUI	A1, A1.1, A1.2
C2	interdictiile: de instrainare, grevare, inchiriere, dezmembrare, alipire, demolare, restructurare, amenajare si construire, 1) UNICREDIT TIRIAC BANK SA , CIF:99999999999999, lipsă CUI	A1, A1.1, A1.2

Anexa Nr. 1 La Partea I

Teren

Nr cadastral	Suprafața (mp)*	Observații / Referințe
80371	Din acte: 718 Masurata: 744	

* Suprafața este determinată în planul de proiecție Stereo 70.



Date referitoare la teren

Crt	Categorie folosință	Intra vilan	Suprafața (mp)	Tarla	Parcelă	Nr. topo	Observații / Referințe
1	curți constructii	DA	744	2	199-201	-	

Date referitoare la construcții

Crt	Număr	Destinație construcție	Supraf. (mp)	Situație juridică	Observații / Referințe
A1.1	80371-C1	constructii anexa	17	Cu acte	Nr. niveluri:1; S. construita la sol:17 mp; S. construita desfasurata:17 mp; garaj
A1.2	80371-C2	constructii de locuinte	153	Cu acte	Nr. niveluri:2; S. construita la sol:153 mp; S. construita desfasurata:173 mp; LOCUINTA UNIFAMILIALA D+P

Lungime Segmente

1) Valorile lungimilor segmentelor sunt obținute din proiecție în plan.

Punct început	X / Y	Punct sfârșit	X / Y	Lungime segment (** (m)
1	506.949,791 421.443,046	2	506.935,262 421.459,185	21.715
2	506.935,262 421.459,185	3	506.928,518 421.453,577	8.771

Punct început	X / Y	Punct sfârșit	X / Y	Lungime segment (** (m)
3	506.928,518 421.453,577	4	506.923,496 421.449,217	6.651
4	506.923,496 421.449,217	5	506.919,495 421.445,547	5.429
5	506.919,495 421.445,547	6	506.913,989 421.440,852	7.236
6	506.913,989 421.440,852	7	506.910,668 421.437,803	4.508
7	506.910,668 421.437,803	8	506.919,85 421.427,41	13.868
8	506.919,85 421.427,41	9	506.926,967 421.420,691	9.788
9	506.926,967 421.420,691	10	506.930,772 421.424,338	5.271
10	506.930,772 421.424,338	11	506.937,605 421.430,886	9.464
11	506.937,605 421.430,886	1	506.949,791 421.443,046	17.215

** Lungimile segmentelor sunt determinate în planul de proiecție Stereo 70 și sunt rotunjite la 1 milimetru.

*** Distanța dintre puncte este formată din segmente cumulate ce sunt mai mici decât valoarea 1 milimetru.

**DATE DESPRE IMOBILUL NR. 2275**

Oficiul de Cadastru și Publicitate Imobiliară ARGES
Biroul de Cadastru și Publicitate Imobiliară Campulung

A. Partea I. Descrierea imobilului

TEREN Intravilan

Nr. CF vechi:919

Nr. cadastral vechi:1102/2

Adresa: Loc. Valea Mare Pravat, Str Valea Foi, Nr. 367A, Jud. Arges

Nr. Crt	Nr cadastral Nr. topografic	Suprafața* (mp)	Observații / Referințe
A1	80576	Din acte: 1.000 Masurata: 979	Sector cadastral:24 Teren neimprejmuit;

Construcții

Crt	Nr cadastral Nr. topografic	Adresa	Observații / Referințe
A1.1		Loc. Valea Mare Pravat, Str Valea Foi, Nr. 367A, Jud. Arges	Nr. niveluri:1; S. construita la sol:28 mp; S. construita desfasurata:28 mp;
A1.2		Loc. Valea Mare Pravat, Str Valea Foi, Nr. 367A, Jud. Arges	Nr. niveluri:1; S. construita la sol:15 mp; S. construita desfasurata:15 mp;
A1.3		Loc. Valea Mare Pravat, Str Valea Foi, Nr. 367A, Jud. Arges	Nr. niveluri:1; S. construita la sol:7 mp; S. construita desfasurata:7 mp;

B. Partea II. Proprietari și acte

Inscrieri privitoare la dreptul de proprietate și alte drepturi reale		Referințe
16927 / 28/10/2011		
Act Notarial nr. 4172, din 27/10/2011 emis de BNP CAZACU SORIN BENONE;		
B2	Intabulare, drept de PROPRIETATE, dobandit prin Conventie, cota actuala 1/1, cota initiala 1/1 1) MATEESCU NICOLETA LENUTA 2) MATEESCU GABRIEL, soti <i>OBSERVATII: -vezi inscrierea de sub B3 Ord</i>	A1
/		
Act Normativ nr. 7, din 13/03/1996 emis de PARLAMENT (art. 12 alin. 16);		
B3	Intabulare, drept de PROPRIETATE, dobandit prin Construire, cota actuala 1/1, cota initiala 1/1 1) MATEESCU NICOLETA LENUTA 2) MATEESCU GABRIEL	A1.1, A1.2, A1.3

C. Partea III. SARCINI .

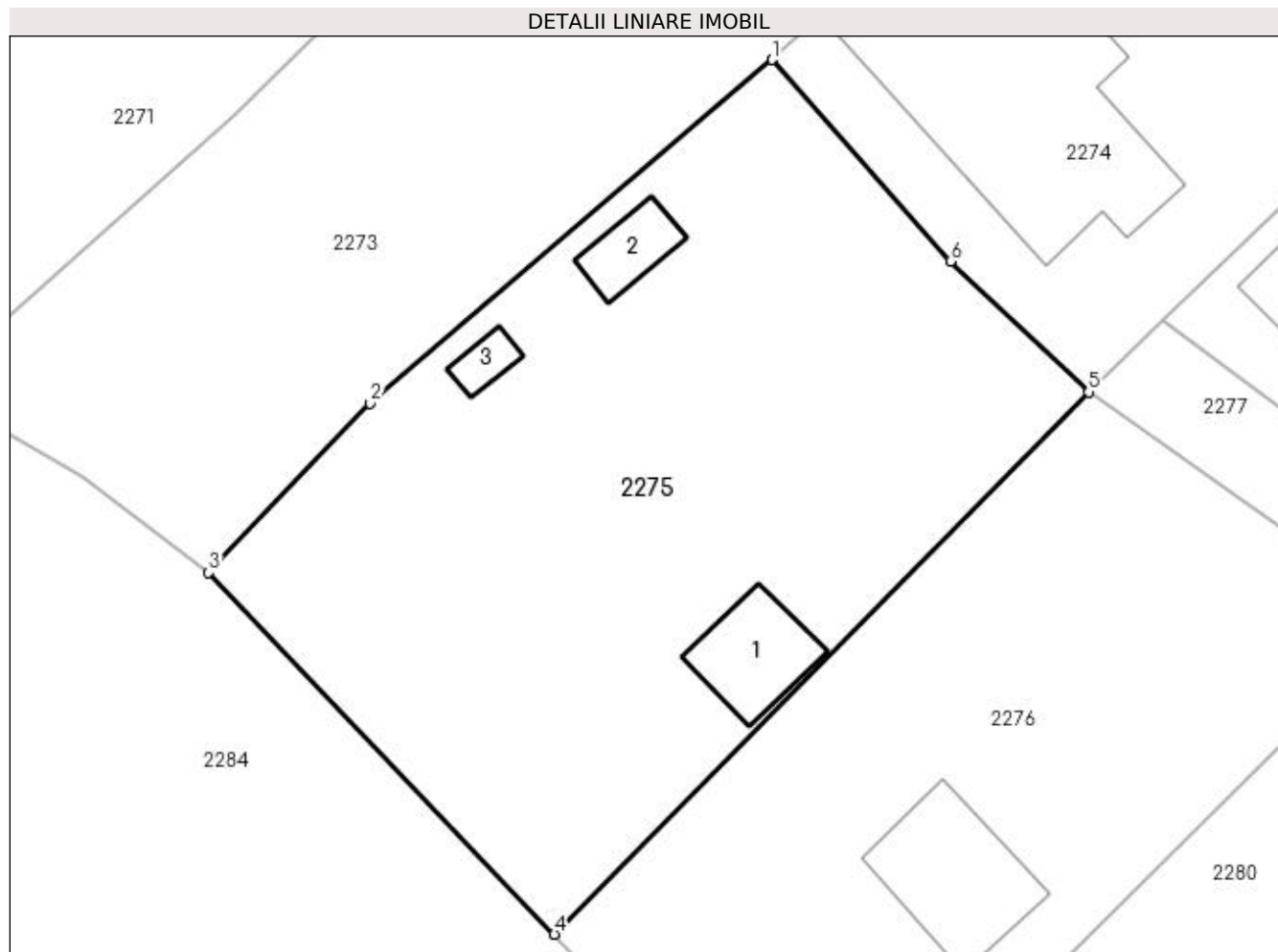
Inscrieri privind dezmembramintele dreptului de proprietate, drepturi reale de garanție și sarcini	Referințe
NU SUNT	

Anexa Nr. 1 La Partea I

Teren

Nr cadastral	Suprafața (mp)*	Observații / Referințe
80576	Din acte: 1.000 Masurata: 979	

* Suprafața este determinată în planul de proiecție Stereo 70.



Date referitoare la teren

Crt	Categorie folosință	Intra vilan	Suprafața (mp)	Tarla	Parcelă	Nr. topo	Observații / Referințe
1	faneata	DA	979	2	200,201	-	

Date referitoare la construcții

Crt	Număr	Destinație construcție	Supraf. (mp)	Situație juridică	Observații / Referințe
A1.1		construcții anexa	28	Cu acte	Nr. niveluri:1; S. construita la sol:28 mp; S. construita desfasurata:28 mp;
A1.2		construcții anexa	15	Cu acte	Nr. niveluri:1; S. construita la sol:15 mp; S. construita desfasurata:15 mp;
A1.3		construcții anexa	7	Cu acte	Nr. niveluri:1; S. construita la sol:7 mp; S. construita desfasurata:7 mp;

Lungime Segmente

1) Valorile lungimilor segmentelor sunt obținute din proiecție în plan.

Punct început	X / Y	Punct sfârșit	X / Y	Lungime segment (** (m)
1	506.910,668 421.437,803	2	506.889,968 421.420,104	27.235
2	506.889,968 421.420,104	3	506.881,647 421.411,378	12.057

Punct început	X / Y	Punct sfârșit	X / Y	Lungime segment (** (m)
3	506.881,647 421.411,378	4	506.899,448 421.392,761	25.758
4	506.899,448 421.392,761	5	506.926,967 421.420,691	39.209
5	506.926,967 421.420,691	6	506.919,85 421.427,41	9.788
6	506.919,85 421.427,41	1	506.910,668 421.437,803	13.868

** Lungimile segmentelor sunt determinate în planul de proiecție Stereo 70 și sunt rotunjite la 1 milimetru.

*** Distanța dintre puncte este formată din segmente cumulate ce sunt mai mici decât valoarea 1 milimetru.

**DATE DESPRE IMOBILUL NR. 2276**

Oficiul de Cadastru și Publicitate Imobiliară ARGES
Biroul de Cadastru și Publicitate Imobiliară Campulung

A. Partea I. Descrierea imobilului

TEREN Intravilan

Adresa: Loc. Valea Mare Pravat, Str Valea Foi, Nr. 367A, Jud. Arges

Nr. Crt	Nr cadastral Nr. topografic	Suprafața* (mp)	Observații / Referințe
A1	80768	Din acte: 774 Masurata: 801	Sector cadastral:24 Teren imprejmuit;

Construcții

Crt	Nr cadastral Nr. topografic	Adresa	Observații / Referințe
A1.1		Loc. Valea Mare Pravat, Str Valea Foi, Nr. 367A, Jud. Arges	Nr. niveluri:1; S. construita la sol:47 mp; S. construita desfasurata:47 mp;

B. Partea II. Proprietari și acte

Inscrieri privitoare la dreptul de proprietate și alte drepturi reale		Referințe
11804 / 18/09/2012		
Act Notarial nr. 3145, din 17/09/2012 emis de CAZACU SORIN BENONE;		
B1	Se infiinteaza cartea funciara 80768 a imobilului cu numarul cadastral 80768/Valea Mare Pravat, rezultat din dezmembrarea imobilului cu numarul cadastral 1102/1 (identificator electronic 80758) inscris in cartea funciara 918 (identificator electronic 80758);	A1
11805 / 18/09/2012		
Act Notarial nr. 3147, din 17/09/2012 emis de CAZACU SORIN BENONE;		
B4	Intabulare, drept de PROPRIETATE, dobandit prin Conventie, cota actuala 1/1, cota initiala 1/1 1) MATEESCU GABRIEL 2) MATEESCU NICOLETA LENUTA, sotii	A1
/		
Act Normativ nr. 7, din 13/03/1996 emis de PARLAMENT (art. 12 alin. 16);		
B5	Intabulare, drept de PROPRIETATE, dobandit prin Construire, cota actuala 1/1, cota initiala 1/1 1) MATEESCU GABRIEL 2) MATEESCU NICOLETA LENUTA	A1.1

C. Partea III. SARCINI .

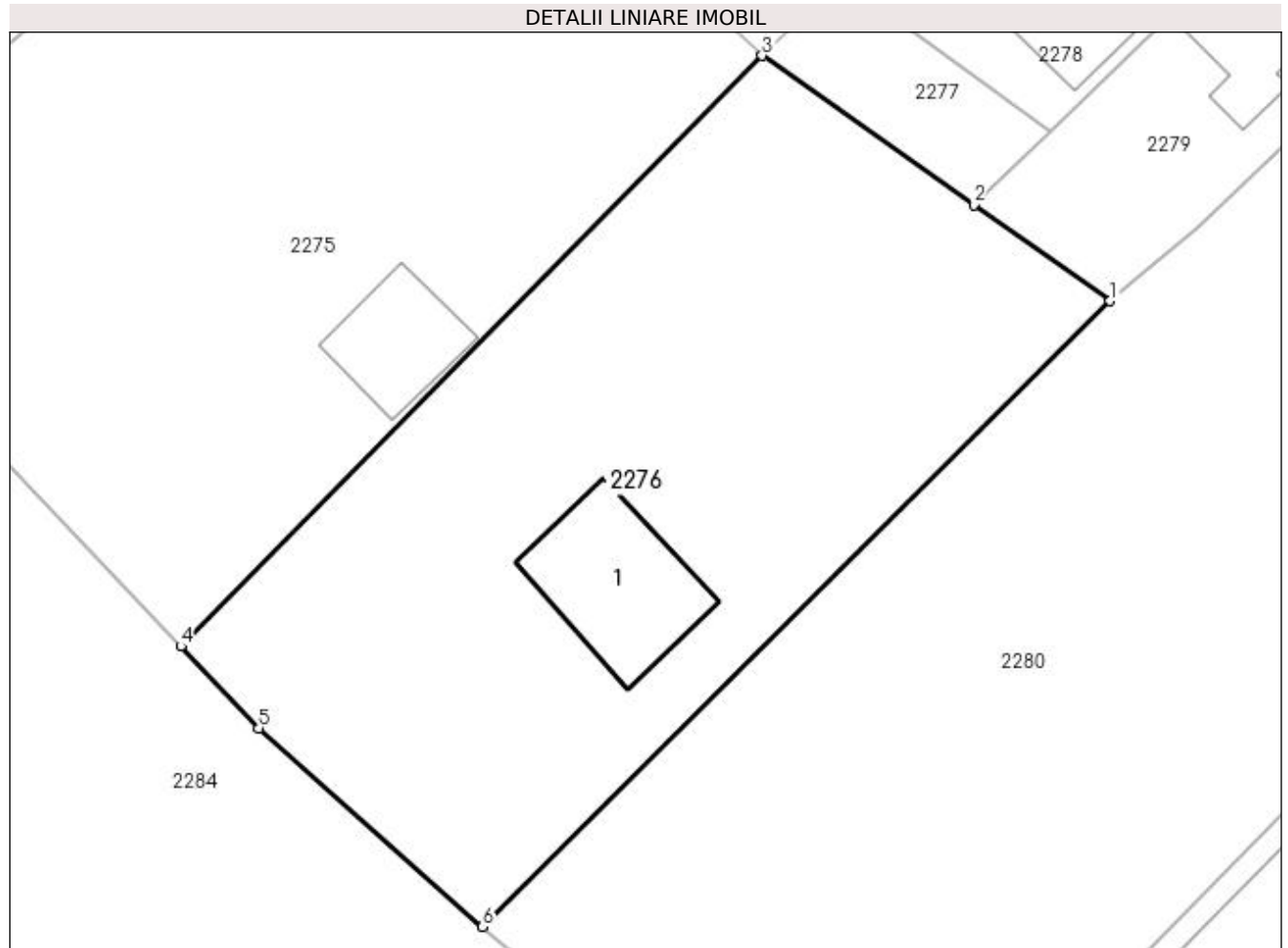
Inscrieri privind dezmembramintele dreptului de proprietate, drepturi reale de garanție și sarcini	Referințe
NU SUNT	

Anexa Nr. 1 La Partea I

Teren

Nr cadastral	Suprafața (mp)*	Observații / Referințe
80768	Din acte: 774 Masurata: 801	

* Suprafața este determinată în planul de proiecție Stereo 70.



Date referitoare la teren

Crt	Categorie folosință	Intra vilan	Suprafața (mp)	Tarla	Parcelă	Nr. topo	Observații / Referințe
1	faneata	DA	801	2	200,202	-	

Date referitoare la construcții

Crt	Număr	Destinație construcție	Supraf. (mp)	Situație juridică	Observații / Referințe
A1.1		construcții anexa	47	Cu acte	Nr. niveluri:1; S. construita la sol:47 mp; S. construita desfasurata:47 mp;

Lungime Segmente

1) Valorile lungimilor segmentelor sunt obținute din proiecție în plan.

Punct început	X / Y	Punct sfârșit	X / Y	Lungime segment (** (m)
1	506.943,445 421.409,084	2	506.936,987 421.413,634	7.9
2	506.936,987 421.413,634	3	506.926,967 421.420,691	12.256
3	506.926,967 421.420,691	4	506.899,448 421.392,761	39.209
4	506.899,448 421.392,761	5	506.903,15 421.388,89	5.356

Punct început	X / Y	Punct sfârșit	X / Y	Lungime segment (** (m)
5	506.903,15 421.388,89	6	506.913,739 421.379,501	14.152
6	506.913,739 421.379,501	1	506.943,445 421.409,084	41.924

** Lungimile segmentelor sunt determinate în planul de proiecție Stereo 70 și sunt rotunjite la 1 milimetru.

*** Distanța dintre puncte este formată din segmente cumulate ce sunt mai mici decât valoarea 1 milimetru.

**DATE DESPRE IMOBILUL NR. 2277**

Oficiul de Cadastru și Publicitate Imobiliară ARGES
Biroul de Cadastru și Publicitate Imobiliară Campulung

A. Partea I. Descrierea imobilului

TEREN Intravilan

Adresa: Loc. Valea Mare Pravat, Jud. Arges

Nr. Crt	Nr cadastral Nr. topografic	Suprafața* (mp)	Observații / Referințe
A1		62	Sector cadastral:24 Teren neimprejmuit;

B. Partea II. Proprietari și acte

Inscrieri privitoare la dreptul de proprietate și alte drepturi reale		Referințe
/		
Act Normativ nr. 7, din 13/03/1996 emis de PARLAMENT (art. 13 alin. 15);		
B1	Inscrierea provizorie, drept de PROPRIETATE, dobandit prin Lege, cota actuala 1/1, cota initiala 1/1 1) COMUNA VALEA MARE PRAVAT, CIF:5010196	A1

C. Partea III. SARCINI .

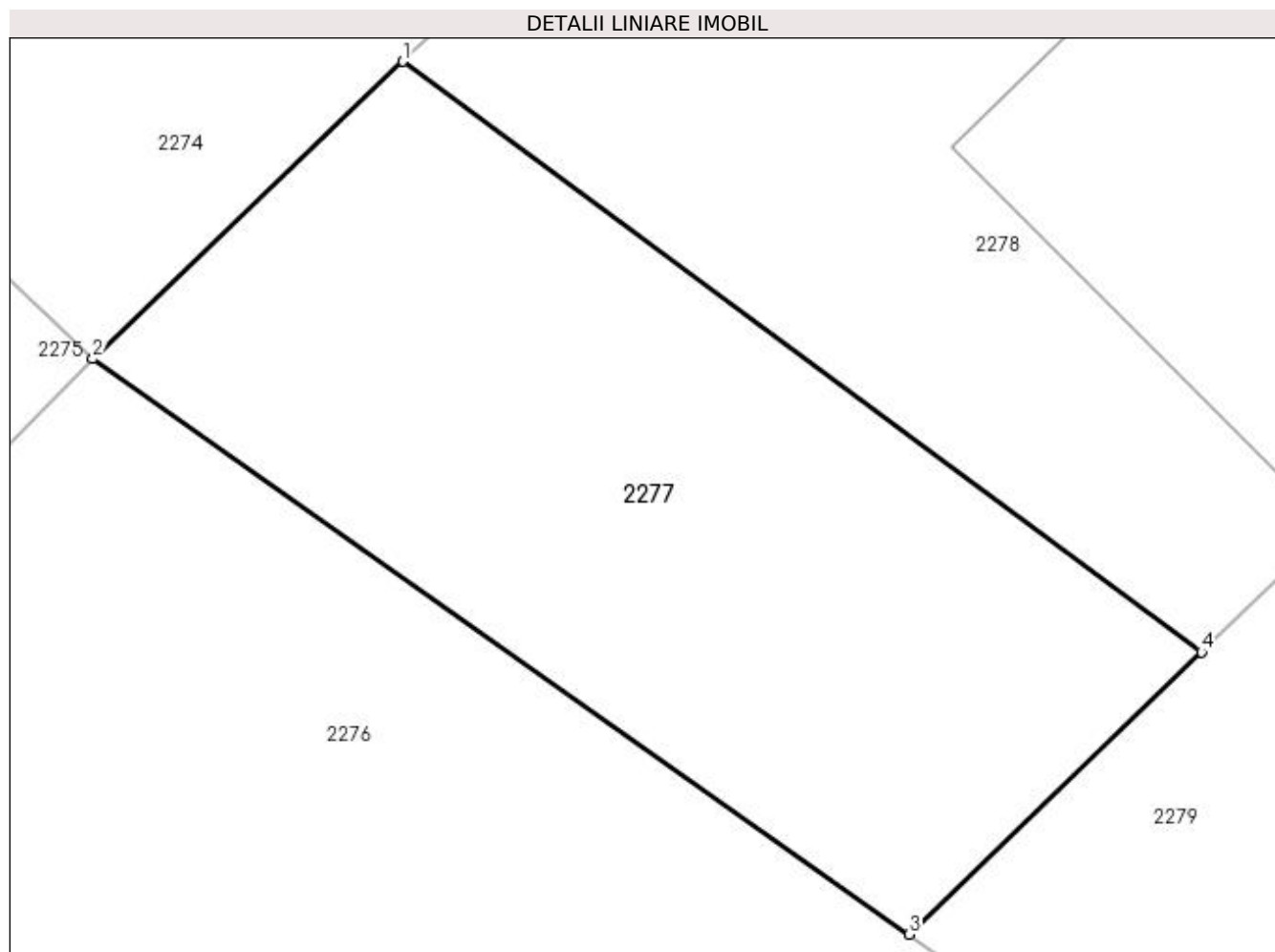
Inscrieri privind dezmembramintele dreptului de proprietate, drepturi reale de garanție și sarcini	Referințe
NU SUNT	

Anexa Nr. 1 La Partea I

Teren

Nr cadastral	Suprafața (mp)*	Observații / Referințe
	62	

* Suprafața este determinată în planul de proiecție Stereo 70.



Date referitoare la teren

Crt	Categorie folosință	Intravilan	Suprafața (mp)	Tarla	Parcelă	Nr. topo	Observații / Referințe
1	faneata	DA	62	2	200	-	

Lungime Segmente

1) Valorile lungimilor segmentelor sunt obținute din proiecție în plan.

Punct început	X / Y	Punct sfârșit	X / Y	Lungime segment (** (m)
1	506.930,772 421.424,338	2	506.926,967 421.420,691	5.271
2	506.926,967 421.420,691	3	506.936,987 421.413,634	12.256
3	506.936,987 421.413,634	4	506.940,571 421.417,095	4.982
4	506.940,571 421.417,095	1	506.930,772 421.424,338	12.185

**** Lungimile segmentelor sunt determinate în planul de proiecție Stereo 70 și sunt rotunjite la 1 milimetru.**

***** Distanța dintre puncte este formată din segmente cumulate ce sunt mai mici decât valoarea 1 milimetru.**

**DATE DESPRE IMOBILUL NR. 2278**

Oficiul de Cadastru și Publicitate Imobiliară ARGES
Biroul de Cadastru și Publicitate Imobiliară Campulung

A. Partea I. Descrierea imobilului

TEREN Intravilan

Adresa: Loc. Valea Mare Pravat, Str Valea Foi, Nr. 367, Jud. Arges

Nr. Crt	Nr cadastral Nr. topografic	Suprafața* (mp)	Observații / Referințe
A1	80584	102	Sector cadastral:24 Teren neimprijmit;

Construcții

Crt	Nr cadastral Nr. topografic	Adresa	Observații / Referințe
A1.1	80584-C1	Loc. Valea Mare Pravat, Str Valea Foi, Nr. 367, Jud. Arges	Nr. niveluri:1; S. construita la sol:24 mp; S. construita desfasurata:24 mp; Magazie din lemn
A1.2	80584-C2	Loc. Valea Mare Pravat, Str Valea Foi, Nr. 367, Jud. Arges	Nr. niveluri:1; S. construita la sol:20 mp; S. construita desfasurata:20 mp; Grajd din lemn

B. Partea II. Proprietari și acte

Inscrieri privitoare la dreptul de proprietate și alte drepturi reale		Referințe
47 / 04/01/2012		
Act Notarial nr. 3044, din 30/12/2011 emis de BNP CRACIUN IRINA;		
B2	Intabulare, drept de PROPRIETATE, dobândit prin Conventie, cota actuala 1/1, cota initiala 1/1 1) TRANDAFIR ANDREEA, necasatorita	A1, A1.1, A1.2

C. Partea III. SARCINI .

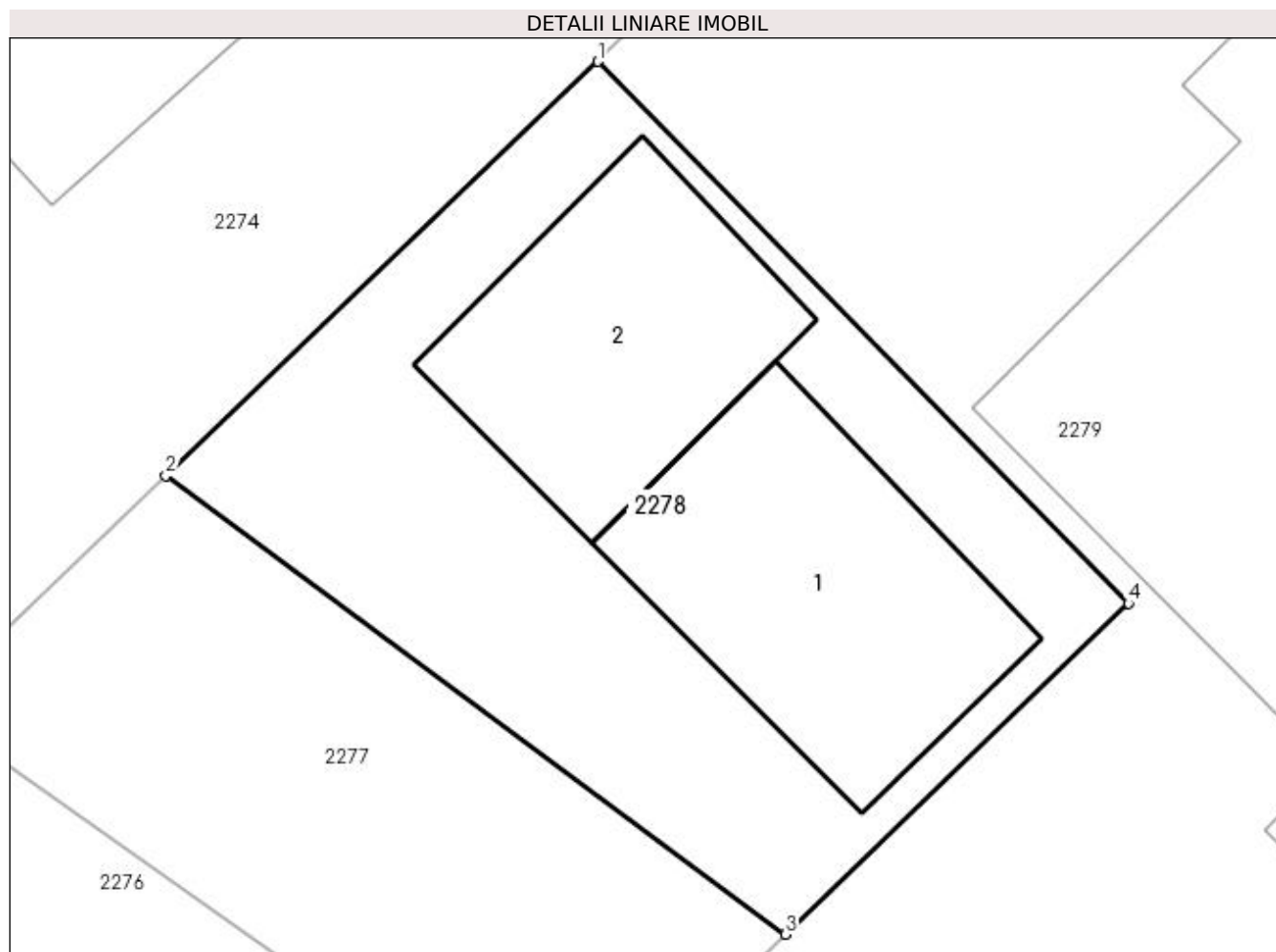
Inscrieri privind dezmembramintele dreptului de proprietate, drepturi reale de garanție și sarcini	Referințe
NU SUNT	

Anexa Nr. 1 La Partea I

Teren

Nr cadastral	Suprafața (mp)*	Observații / Referințe
80584	102	

* Suprafața este determinată în planul de proiecție Stereo 70.



Date referitoare la teren

Crt	Categorie folosință	Intra vilan	Suprafața (mp)	Tarla	Parcelă	Nr. topo	Observații / Referințe
1	curți constructii	DA	102	2	199,200	-	

Date referitoare la construcții

Crt	Număr	Destinație construcție	Supraf. (mp)	Situație juridică	Observații / Referințe
A1.1	80584-C1	constructii anexa	24	Cu acte	Nr. niveluri:1; S. construita la sol:24 mp; S. construita desfasurata:24 mp; Magazie din lemn
A1.2	80584-C2	constructii anexa	20	Cu acte	Nr. niveluri:1; S. construita la sol:20 mp; S. construita desfasurata:20 mp; Graid din lemn

Lungime Segmente

1) Valorile lungimilor segmentelor sunt obținute din proiecție în plan.

Punct început	X / Y	Punct sfârșit	X / Y	Lungime segment (** (m)
1	506.937,605 421.430,886	2	506.930,772 421.424,338	9.464
2	506.930,772 421.424,338	3	506.940,571 421.417,095	12.185

Punct început	X / Y	Punct sfârșit	X / Y	Lungime segment (** (m)
3	506.940,571 421.417,095	4	506.945,99 421.422,327	7.533
4	506.945,99 421.422,327	1	506.937,605 421.430,886	11.982

** Lungimile segmentelor sunt determinate în planul de proiecție Stereo 70 și sunt rotunjite la 1 milimetru.

*** Distanța dintre puncte este formată din segmente cumulate ce sunt mai mici decât valoarea 1 milimetru.

**DATE DESPRE IMOBILUL NR. 2279**

Oficiul de Cadastru și Publicitate Imobiliară ARGES
Biroul de Cadastru și Publicitate Imobiliară Campulung

A. Partea I. Descrierea imobilului

TEREN Intravilan

Nr. CF vechi:740
Nr. cadastral vechi:254/1

Adresa: Loc. Valea Mare Pravat, Str Valea Foi, Nr. 367, Jud. Arges, punct Acasa

Nr. Crt	Nr cadastral Nr. topografic	Suprafata* (mp)	Observatii / Referinte
A1	81899	438	Sector cadastral:24 Teren neimprejmuit;

Construcții

Crt	Nr cadastral Nr. topografic	Adresa	Observatii / Referinte
A1.1	81899-C1	Loc. Valea Mare Pravat, Str Valea Foi, Nr. 367, Jud. Arges, punct Acasa	Nr. niveluri:1; S. construita la sol:122 mp; S. construita desfasurata:122 mp; casa

B. Partea II. Proprietari și acte

Inscrieri privitoare la dreptul de proprietate și alte drepturi reale		Referințe
8598 / 07/09/2007		
Act Notarial nr. 925, din 29/09/2007 emis de BNP CAZACU SORIN BENONE;		
B1	Intabulare, drept de PROPRIETATE- bun propriu, dobandit prin Conventie, cota actuala 1/1, cota initiala 1/1 1) FULGA ADRIAN-GHEORGHE, necasatorit <i>OBSERVATII: - prin dezmembrare si transcriere din CF 128 care s-a inchis</i>	A1
/		
Act Normativ nr. 7, din 13/03/1996 emis de PARLAMENT (art.12,alin.16);		
B3	Intabulare, drept de PROPRIETATE, dobandit prin Construire, cota actuala 1/1, cota initiala 1/1 1) FULGA ADRIAN-GHEORGHE	A1.1

C. Partea III. SARCINI

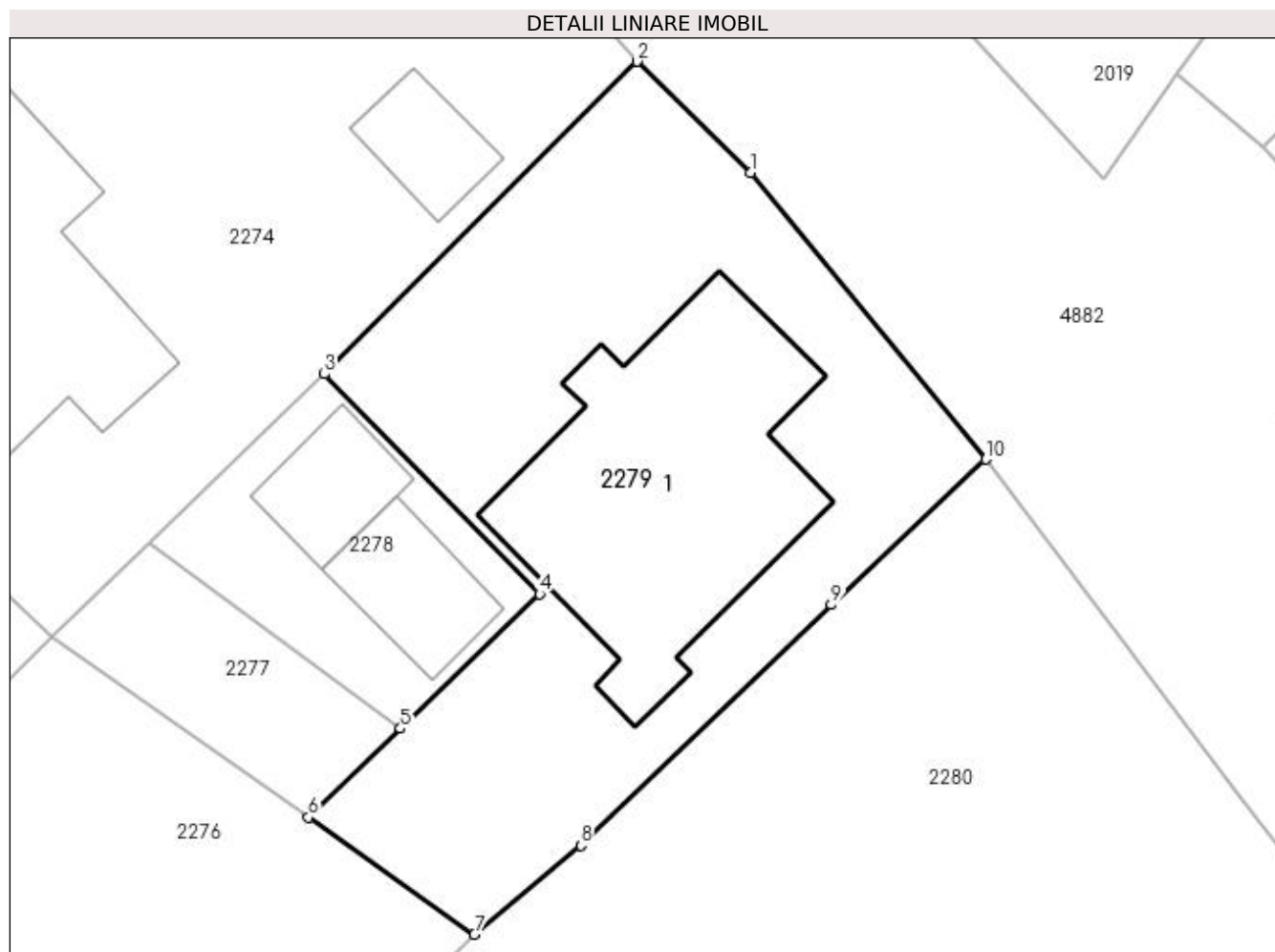
Inscrieri privind dezmembramintele dreptului de proprietate, drepturi reale de garanție și sarcini		Referințe
8157 / 28/08/2007		
Act Notarial nr. 839, din 23/08/2007 emis de BNP CAZACU SORIN BENONE;		
C1	Intabulare, drept de SERVITUTE- asupra imobilului de sub A1 Ord , in favoarea imobilului proprietatea lui Popescu Elena <i>OBSERVATII: preluata din CF 128/Valea Mare Pravat care s-a inchis</i>	A1
8598 / 07/09/2007		
Act Notarial nr. 925, din 29/09/2007 emis de BNP CAZACU SORIN BENONE;		
C2	se mentine dreptul de servitute de trecere, in favoarea proprietatii lui Popescu Ileana	A1

Anexa Nr. 1 La Partea I

Teren

Nr cadastral	Suprafața (mp)*	Observații / Referințe
81899	438	

* Suprafața este determinată în planul de proiecție Stereo 70.



Date referitoare la teren

Crt	Categorie folosință	Intra vilan	Suprafața (mp)	Tarla	Parcelă	Nr. topo	Observații / Referințe
1	curți constructii	DA	438	2	199,200	-	

Date referitoare la construcții

Crt	Număr	Destinație construcție	Supraf. (mp)	Situație juridică	Observații / Referințe
A1.1	81899-C1	construcții de locuințe	122	Cu acte	Nr. niveluri:1; S. construita la sol:122 mp; S. construita desfasurata:122 mp; casa

Lungime Segmente

1) Valorile lungimilor segmentelor sunt obținute din proiecție în plan.

Punct început	X / Y	Punct sfârșit	X / Y	Lungime segment (** (m)
1	506.954,191 421.438,732	2	506.949,791 421.443,046	6.162
2	506.949,791 421.443,046	3	506.937,605 421.430,886	17.215
3	506.937,605 421.430,886	4	506.945,99 421.422,327	11.982
4	506.945,99 421.422,327	5	506.940,571 421.417,095	7.533

Punct început	X / Y	Punct sfârșit	X / Y	Lungime segment (** (m)
5	506.940,571 421.417,095	6	506.936,987 421.413,634	4.982
6	506.936,987 421.413,634	7	506.943,445 421.409,084	7.9
7	506.943,445 421.409,084	8	506.947,592 421.412,54	5.398
8	506.947,592 421.412,54	9	506.957,337 421.421,91	13.519
9	506.957,337 421.421,91	10	506.963,353 421.427,562	8.255
10	506.963,353 421.427,562	1	506.954,191 421.438,732	14.447

** Lungimile segmentelor sunt determinate în planul de proiecție Stereo 70 și sunt rotunjite la 1 milimetru.

*** Distanța dintre puncte este formată din segmente cumulate ce sunt mai mici decât valoarea 1 milimetru.

**DATE DESPRE IMOBILUL NR. 2280**

Oficiul de Cadastru și Publicitate Imobiliară ARGES
Biroul de Cadastru și Publicitate Imobiliară Campulung

A. Partea I. Descrierea imobilului

TEREN Intravilan

Adresa: Loc. Valea Mare Pravat, Str Valea Foi, Jud. Arges

Nr. Crt	Nr cadastral Nr. topografic	Suprafața* (mp)	Observații / Referințe
A1	80767	Din acte: 1.540 Masurata: 1.520	Sector cadastral:24 Teren imprejmuit;

B. Partea II. Proprietari și acte

Inscrieri privitoare la dreptul de proprietate și alte drepturi reale	Referințe
11804 / 18/09/2012	
Act Notarial nr. 3145, din 17/09/2012 emis de CAZACU SORIN BENONE;	
B1	A1
Se infiinteaza cartea funciara 80767 a imobilului cu numarul cadastral 80767/Valea Mare Pravat, rezultat din dezmembrarea imobilului cu numarul cadastral 1102/1 (identificator electronic 80758) inscris in cartea funciara 918 (identificator electronic 80758);	
1058 / 21/01/2019	
Act Notarial nr. 73, din 18/01/2019 emis de Ionescu Iulia;	
B7	A1
Intabulare, drept de PROPRIETATE-bun comun, dobandit prin Conventie, cota actuala 1/1, cota initiala 1/1	
1) MOISE FLORIAN-GEORGIAN, casatorit cu	
2) MOISE IOANA	

C. Partea III. SARCINI .

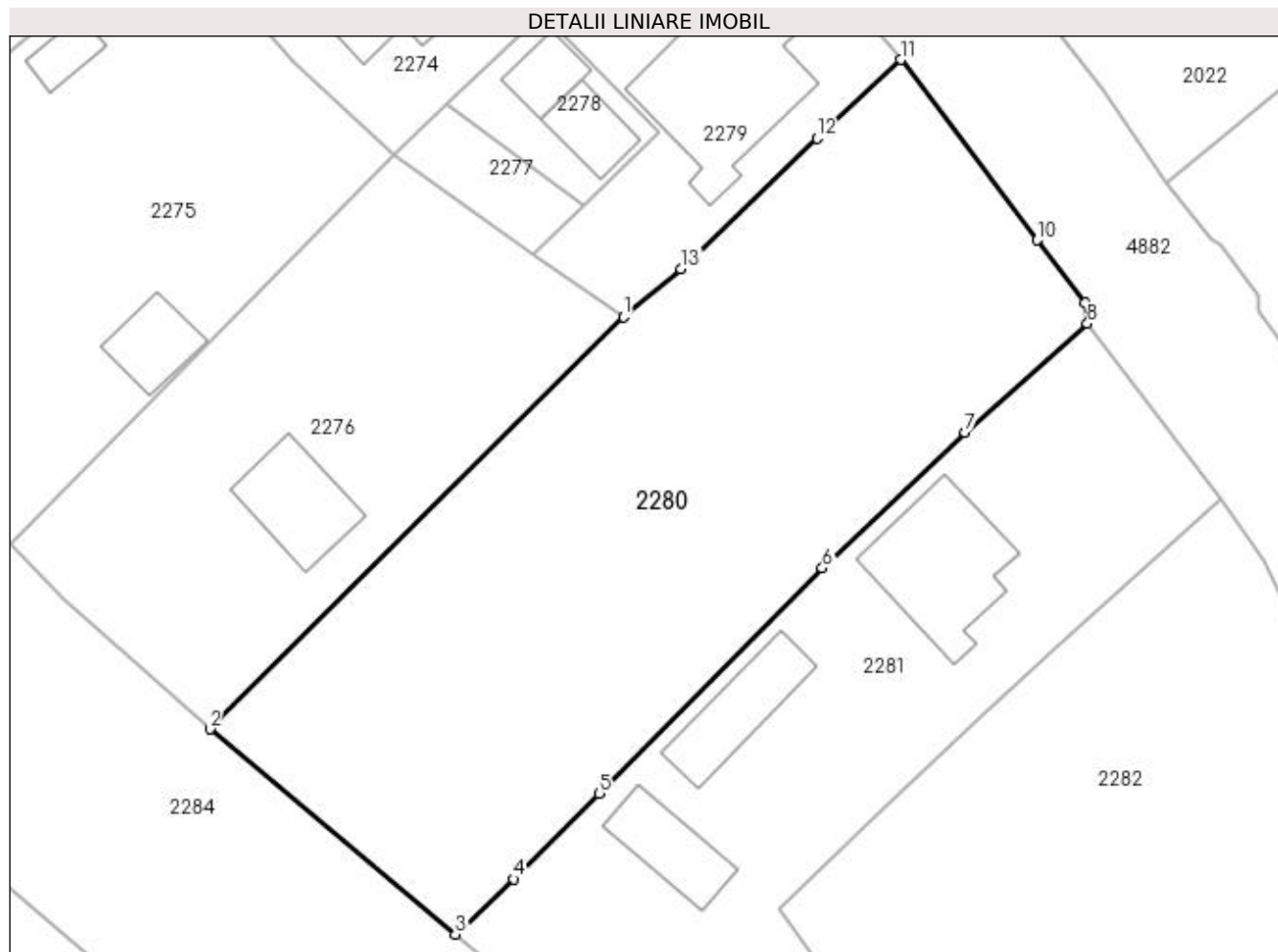
Inscrieri privind dezmembramintele dreptului de proprietate, drepturi reale de garanție și sarcini	Referințe
NU SUNT	

Anexa Nr. 1 La Partea I

Teren

Nr cadastral	Suprafața (mp)*	Observații / Referințe
80767	Din acte: 1.540 Masurata: 1.520	

* Suprafața este determinată în planul de proiecție Stereo 70.



Date referitoare la teren

Crt	Categorie folosință	Intra vilan	Suprafața (mp)	Tarla	Parcelă	Nr. topo	Observații / Referințe
1	faneata	DA	1.520	2	200	-	

Lungime Segmente

1) Valorile lungimilor segmentelor sunt obținute din proiecție în plan.

Punct început	X / Y	Punct sfârșit	X / Y	Lungime segment (** (m)
1	506.943,445 421.409,084	2	506.913,739 421.379,501	41.924
2	506.913,739 421.379,501	3	506.931,373 421.364,77	22.977
3	506.931,373 421.364,77	4	506.935,534 421.368,732	5.746
4	506.935,534 421.368,732	5	506.941,72 421.374,86	8.707
5	506.941,72 421.374,86	6	506.957,73 421.391,06	22.776

Punct început	X / Y	Punct sfârșit	X / Y	Lungime segment (** (m)
6	506.957,73 421.391,06	7	506.967,968 421.400,798	14.13
7	506.967,968 421.400,798	8	506.976,76 421.408,622	11.769
8	506.976,76 421.408,622	9	506.976,577 421.410,103	1.492
9	506.976,577 421.410,103	10	506.973,145 421.414,612	5.667
10	506.973,145 421.414,612	11	506.963,353 421.427,562	16.235
11	506.963,353 421.427,562	12	506.957,337 421.421,91	8.255
12	506.957,337 421.421,91	13	506.947,592 421.412,54	13.519
13	506.947,592 421.412,54	1	506.943,445 421.409,084	5.398

** Lungimile segmentelor sunt determinate în planul de proiecție Stereo 70 și sunt rotunjite la 1 milimetru.

*** Distanța dintre puncte este formată din segmente cumulate ce sunt mai mici decât valoarea 1 milimetru.

**DATE DESPRE IMOBILUL NR. 2281**

Oficiul de Cadastru și Publicitate Imobiliară ARGES
Biroul de Cadastru și Publicitate Imobiliară Campulung

A. Partea I. Descrierea imobilului

TEREN Intravilan

Adresa: Loc. Valea Mare Pravat, Nr. 368, Jud. Arges

Nr. Crt	Nr cadastral Nr. topografic	Suprafața* (mp)	Observații / Referințe
A1	82516	Din acte: 830 Masurata: 1.094	Sector cadastral:24 Teren imprejmuit;

Construcții

Crt	Nr cadastral Nr. topografic	Adresa	Observații / Referințe
A1.1	82516-C1	Loc. Valea Mare Pravat, Nr. 368, Jud. Arges	Nr. niveluri:1; S. construita la sol:80 mp; S. construita desfasurata:80 mp; Locuinta P construita in anul 1972
A1.2		Loc. Valea Mare Pravat, Nr. 368, Jud. Arges	Nr. niveluri:1; S. construita la sol:44 mp; S. construita desfasurata:44 mp; Anexa P
A1.3		Loc. Valea Mare Pravat, Nr. 368, Jud. Arges	Nr. niveluri:1; S. construita la sol:37 mp; S. construita desfasurata:37 mp; Anexa P

B. Partea II. Proprietari și acte

Inscrieri privitoare la dreptul de proprietate și alte drepturi reale		Referințe
16202 / 28/07/2022		
Act Notarial nr. 486, din 17/05/2022 emis de BNP Tuluca Filofteia (act administrativ nr 3794 din 14.07.2022, emis de Primaria Valea Mare Pravat;act administrativ nr 3998 din 14.07.2022, emis de Primaria Valea Mare Pravat;act notarial nr 77 din 17.05.2022, emis de BNP Tuluca Filofteia);		
B1	Intabulare, drept de PROPRIETATE-bun propriu, dobandit prin lesire Din Indiviziune, cota actuala 1/1, cota initiala 1/1 1) TENTU MARIUS	A1, A1.1
/		
Act Normativ nr. 7, din 13/03/1996 emis de PARLAMENT (art. 12 alin. 16);		
B2	Intabulare, drept de PROPRIETATE, dobandit prin Construire, cota actuala 1/1, cota initiala 1/1 1) TENTU MARIUS	A1.2, A1.3

C. Partea III. SARCINI .

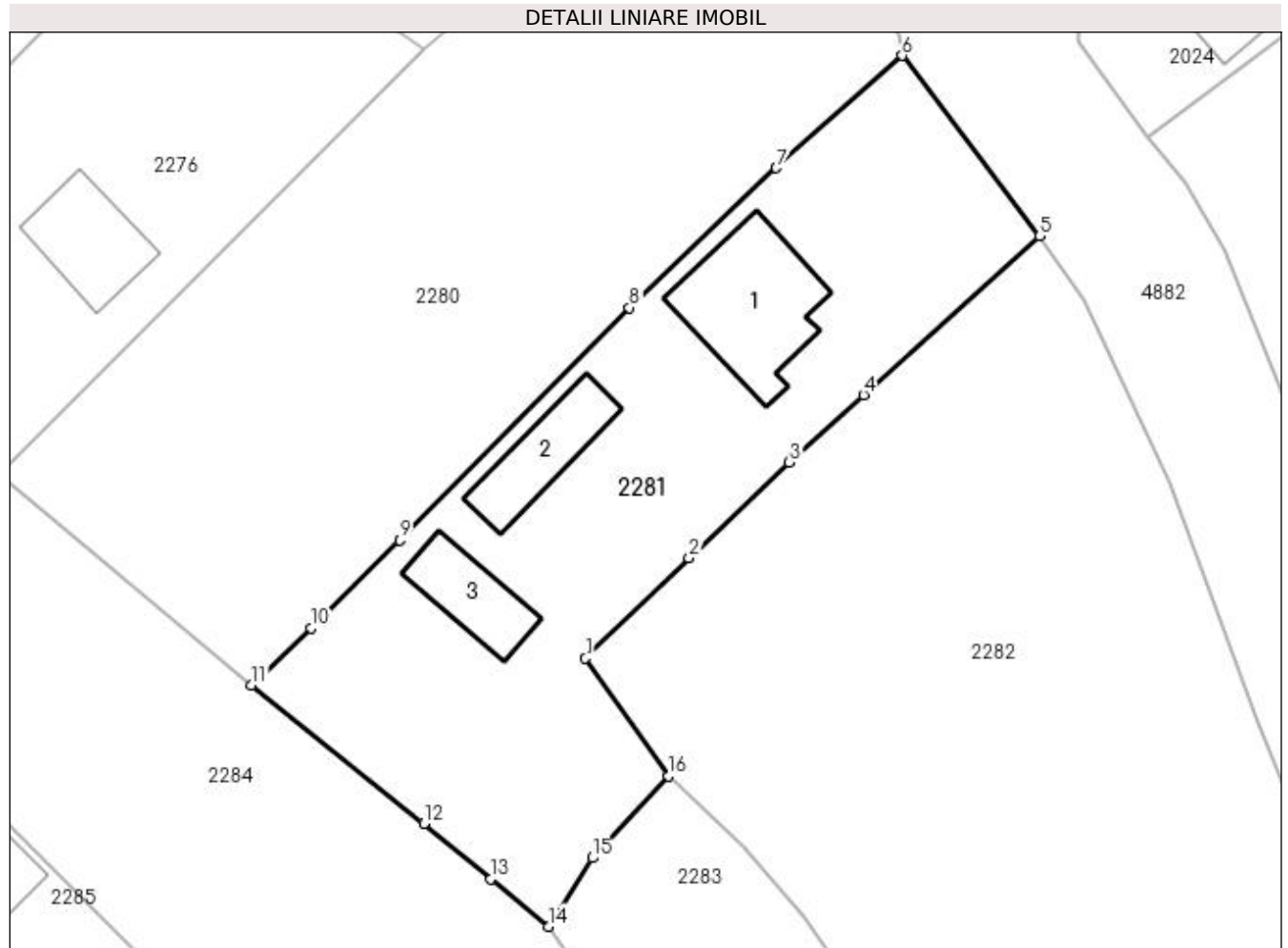
Inscrieri privind dezmembramintele dreptului de proprietate, drepturi reale de garanție și sarcini	Referințe
NU SUNT	

Anexa Nr. 1 La Partea I

Teren

Nr cadastral	Suprafața (mp)*	Observații / Referințe
82516	Din acte: 830 Masurata: 1.094	

* Suprafața este determinată în planul de proiecție Stereo 70.



Date referitoare la teren

Crt	Categorie folosință	Intravilan	Suprafața (mp)	Tarla	Parcelă	Nr. topo	Observații / Referințe
1	curți constructii	DA	1.094	2	203-205,212	-	

Date referitoare la construcții

Crt	Număr	Destinație construcție	Supraf. (mp)	Situație juridică	Observații / Referințe
A1.1	82516-C1	construcții de locuințe	80	Cu acte	Nr. niveluri:1; S. construita la sol:80 mp; S. construita desfasurata:80 mp; Locuinta P construita in anul 1972
A1.2		construcții anexa	44	Cu acte	Nr. niveluri:1; S. construita la sol:44 mp; S. construita desfasurata:44 mp; Anexa P
A1.3		construcții anexa	37	Cu acte	Nr. niveluri:1; S. construita la sol:37 mp; S. construita desfasurata:37 mp; Anexa P

Lungime Segmente

1) Valorile lungimilor segmentelor sunt obținute din proiecție în plan.

Punct început	X / Y	Punct sfârșit	X / Y	Lungime segment (** (m)
1	506.954,673 421.366,641	2	506.961,909 421.373,612	10.048

Punct început	X / Y	Punct sfârșit	X / Y	Lungime segment (** (m)
2	506.961,909 421.373,612	3	506.968,899 421.380,279	9.66
3	506.968,899 421.380,279	4	506.974,057 421.384,993	6.988
4	506.974,057 421.384,993	5	506.986,342 421.396,064	16.537
5	506.986,342 421.396,064	6	506.976,76 421.408,622	15.796
6	506.976,76 421.408,622	7	506.967,968 421.400,798	11.769
7	506.967,968 421.400,798	8	506.957,73 421.391,06	14.13
8	506.957,73 421.391,06	9	506.941,72 421.374,86	22.776
9	506.941,72 421.374,86	10	506.935,534 421.368,732	8.707
10	506.935,534 421.368,732	11	506.931,373 421.364,77	5.746
11	506.931,373 421.364,77	12	506.943,406 421.355,118	15.426
12	506.943,406 421.355,118	13	506.948,075 421.351,259	6.057
13	506.948,075 421.351,259	14	506.952,083 421.347,946	5.2
14	506.952,083 421.347,946	15	506.955,15 421.352,725	5.678
15	506.955,15 421.352,725	16	506.960,466 421.358,423	7.793
16	506.960,466 421.358,423	1	506.954,673 421.366,641	10.055

** Lungimile segmentelor sunt determinate în planul de proiecție Stereo 70 și sunt rotunjite la 1 milimetru.

*** Distanța dintre puncte este formată din segmente cumulate ce sunt mai mici decât valoarea 1 milimetru.

**DATE DESPRE IMOBILUL NR. 2282**

Oficiul de Cadastru și Publicitate Imobiliară ARGES
Biroul de Cadastru și Publicitate Imobiliară Campulung

A. Partea I. Descrierea imobilului

TEREN Intravilan

Adresa: Loc. Valea Mare Pravat, Str Brasovului, Nr. 227, Jud. Arges

Nr. Crt	Nr cadastral Nr. topografic	Suprafața* (mp)	Observații / Referințe
A1	81518	Din acte: 2.886 Masurata: 2.913	Sector cadastral:24 Teren imprejmuit;

Construcții

Crt	Nr cadastral Nr. topografic	Adresa	Observații / Referințe
A1.1	81518-C1	Loc. Valea Mare Pravat, Str Brasovului, Nr. 227, Jud. Arges	Nr. niveluri:2; S. construita la sol:74 mp; S. construita desfasurata:116 mp; Locuinta, an cosntr.1900.

B. Partea II. Proprietari și acte

Inscrieri privitoare la dreptul de proprietate și alte drepturi reale		Referințe
16756 / 15/11/2017		
Act Administrativ nr. 99392, din 17/08/1997 emis de COMISIA JUDETEANA ARGES (act notarial nr 1139 din 15.05.1986, emis de NOTARIATUL DE STAT LOCAL CAMPULUNG;act administrativ nr 3784 din 19.10.2017, emis de PRIMARIA VALEA MARE PRAVAT;act administrativ nr 3788 din 19.10.2017, emis de PRIMARIA VALEA MARE PRAVAT);		
B1	Intabulare, drept de PROPRIETATE, dobandit prin Lege, cota actuala 1/1, cota initiala 1/1 1) IHORA ANA MARIA	A1
B2	Intabulare, drept de PROPRIETATE-bun propriu, dobandit prin Conventie, cota actuala 1/1, cota initiala 1/1 1) IHORA ANA MARIA	A1.1

C. Partea III. SARCINI .

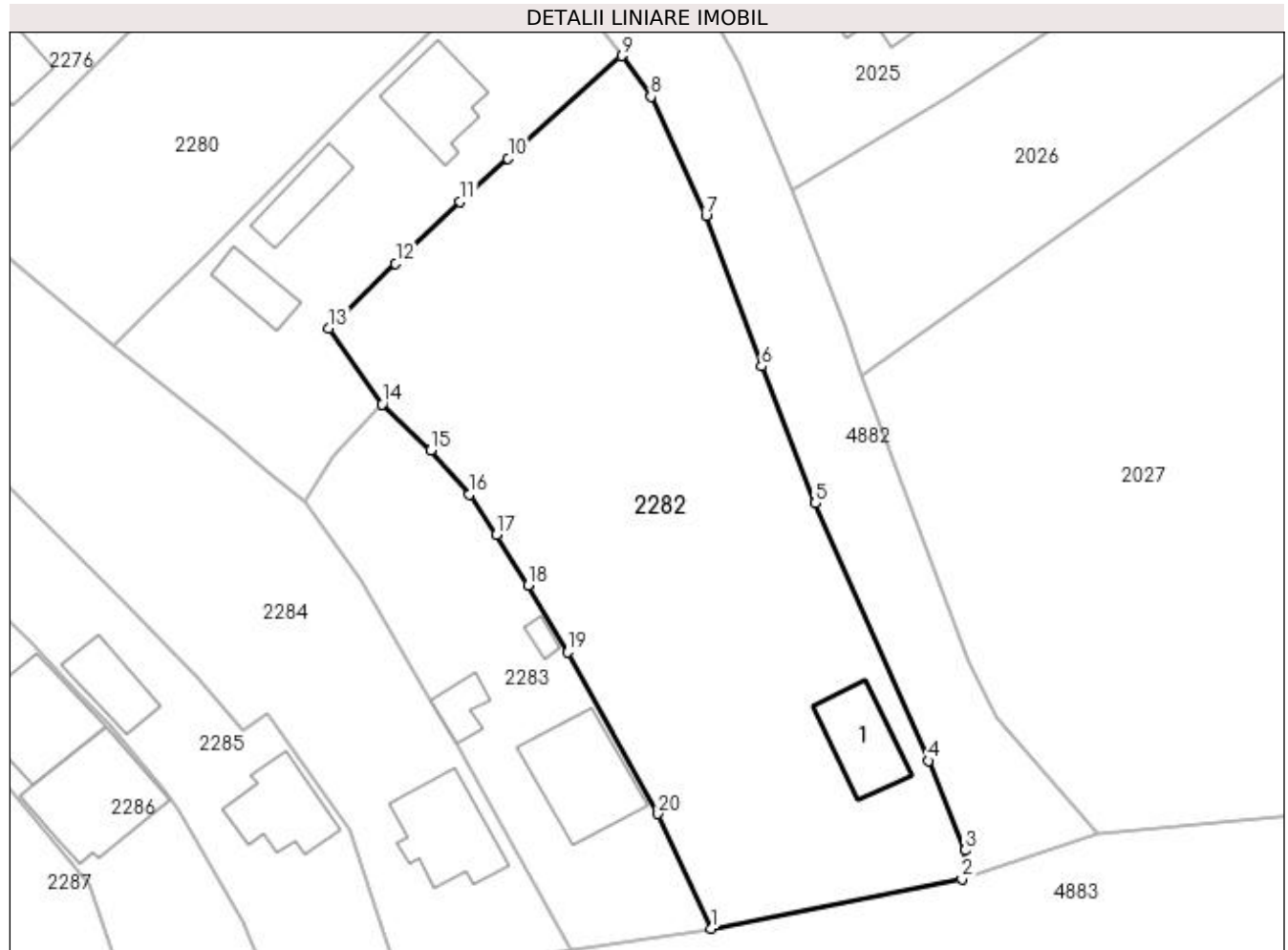
Inscrieri privind dezmembramintele dreptului de proprietate, drepturi reale de garanție și sarcini	Referințe
NU SUNT	

Anexa Nr. 1 La Partea I

Teren

Nr cadastral	Suprafața (mp)*	Observații / Referințe
81518	Din acte: 2.886 Masurata: 2.913	

* Suprafața este determinată în planul de proiecție Stereo 70.



Date referitoare la teren

Crt	Categorie folosință	Intra vilan	Suprafața (mp)	Tarla	Parcelă	Nr. topo	Observații / Referințe
1	curți constructii	DA	627	2	206,207	-	
2	livada	DA	2.286	2	206	-	

Date referitoare la construcții

Crt	Număr	Destinație construcție	Supraf. (mp)	Situație juridică	Observații / Referințe
A1.1	81518-C1	construcții de locuințe	74	Cu acte	Nr. niveluri:2; S. construita la sol:74 mp; S. construita desfasurata:116 mp; Locuinta, an cosntr.1900.

Lungime Segmente

1) Valorile lungimilor segmentelor sunt obținute din proiecție în plan.

Punct început	X / Y	Punct sfârșit	X / Y	Lungime segment (** (m)
1	506.996,054 421.301,809	2	507.023,117 421.307,16	27.587
2	507.023,117 421.307,16	3	507.023,46 421.310,255	3.114

Punct început	X / Y	Punct sfârșit	X / Y	Lungime segment (** (m)
3	507.023,46 421.310,255	4	507.019,49 421.319,933	10.461
4	507.019,49 421.319,933	5	507.007,272 421.347,753	30.385
5	507.007,272 421.347,753	6	507.001,46 421.362,519	15.869
6	507.001,46 421.362,519	7	506.995,454 421.378,793	17.347
7	506.995,454 421.378,793	8	506.989,498 421.391,642	14.162
8	506.989,498 421.391,642	9	506.986,342 421.396,064	5.433
9	506.986,342 421.396,064	10	506.974,057 421.384,993	16.537
10	506.974,057 421.384,993	11	506.968,899 421.380,279	6.988
11	506.968,899 421.380,279	12	506.961,909 421.373,612	9.66
12	506.961,909 421.373,612	13	506.954,673 421.366,641	10.048
13	506.954,673 421.366,641	14	506.960,466 421.358,423	10.055
14	506.960,466 421.358,423	15	506.965,714 421.353,478	7.211
15	506.965,714 421.353,478	16	506.969,904 421.348,7	6.355
16	506.969,904 421.348,7	17	506.972,821 421.344,315	5.267
17	506.972,821 421.344,315	18	506.976,228 421.338,87	6.423
18	506.976,228 421.338,87	19	506.980,528 421.331,663	8.392
19	506.980,528 421.331,663	20	506.990,278 421.314,191	20.008
20	506.990,278 421.314,191	1	506.996,054 421.301,809	13.663

** Lungimile segmentelor sunt determinate în planul de proiecție Stereo 70 și sunt rotunjite la 1 milimetru.

*** Distanța dintre puncte este formată din segmente cumulate ce sunt mai mici decât valoarea 1 milimetru.

**DATE DESPRE IMOBILUL NR. 2283**

Oficiul de Cadastru și Publicitate Imobiliară ARGES
Biroul de Cadastru și Publicitate Imobiliară Campulung

A. Partea I. Descrierea imobilului

TEREN Intravilan

Adresa: Loc. Valea Mare Pravăț, Str Brasovului, Nr. 228, Jud. Arges, PCT."LANGA CASA"

Nr. Crt	Nr cadastral Nr. topografic	Suprafața* (mp)	Observații / Referințe
A1	80759	Din acte: 815 Masurata: 935	Sector cadastral:24 Teren imprejmuit;

Construcții

Crt	Nr cadastral Nr. topografic	Adresa	Observații / Referințe
A1.1	80759-C1	Loc. Valea Mare Pravăț, Str Brasovului, Nr. 228, Jud. Arges, PCT."LANGA CASA"	Nr. niveluri:2; S. construita la sol:111 mp; S. construita desfasurata:135 mp; CASA CONSTRUITA IN 1971.
A1.2	80759-C2	Loc. Valea Mare Pravăț, Str Brasovului, Nr. 228, Jud. Arges, PCT."LANGA CASA"	Nr. niveluri:1; S. construita la sol:26 mp; S. construita desfasurata:26 mp; ANEXA CONSTRUITA IN 1971.
A1.3	80759-C3	Loc. Valea Mare Pravăț, Str Brasovului, Nr. 228, Jud. Arges, PCT."LANGA CASA"	Nr. niveluri:1; S. construita la sol:8 mp; S. construita desfasurata:8 mp; ANEXA CONSTRUITA IN 1971.

B. Partea II. Proprietari și acte

Inscrieri privitoare la dreptul de proprietate și alte drepturi reale		Referințe
8543 / 26/06/2012		
Act Notarial nr. 174/2011, din 02/12/2011 emis de BNP IONESCU CORNELIA (act administrativ nr. 2656/18-06-2012 emis de PRIMARIA VALEA MARE PRAVAT; act administrativ nr. 2657/18-06-2012 emis de PRIMARIA VALEA MARE PRAVAT; act notarial nr. 1644/29-07-1971 emis de NOTARIATUL DE STAT LOCAL CAMPULUNG; act administrativ nr. 2082/30-09-1971 emis de PRIMARIA VALEA MARE PRAVAT;);		
B1	Intabulare, drept de PROPRIETATE, dobandit prin Conventie, cota actuala 8/16, cota initiala 1/2 1) CATARAMA MARIA	A1
B2	Intabulare, drept de PROPRIETATE, dobandit prin Succesiune, cota actuala 2/16, cota initiala 2/16 1) CATARAMA MARIA	A1
B3	Intabulare, drept de PROPRIETATE, dobandit prin Succesiune, cota actuala 3/16, cota initiala 3/16 1) REBOSAPCA EMANUELA MARIA	A1
B4	Intabulare, drept de PROPRIETATE, dobandit prin Succesiune, cota actuala 3/16, cota initiala 3/16 1) MOLDOVAN ADINA	A1
B5	Intabulare, drept de PROPRIETATE, dobandit prin Construire, cota actuala 8/16, cota initiala 1/2 1) CATARAMA MARIA	A1.1, A1.2, A1.3
B6	Intabulare, drept de PROPRIETATE, dobandit prin Succesiune, cota actuala 2/16, cota initiala 2/16 1) CATARAMA MARIA	A1.1, A1.2, A1.3
B7	Intabulare, drept de PROPRIETATE, dobandit prin Succesiune, cota actuala 3/16, cota initiala 3/16 1) REBOSAPCA EMANUELA MARIA	A1.1, A1.2, A1.3
B8	Intabulare, drept de PROPRIETATE, dobandit prin Succesiune, cota actuala 3/16, cota initiala 3/16 1) MOLDOVAN ADINA	A1.1, A1.2, A1.3

C. Partea III. SARCINI .

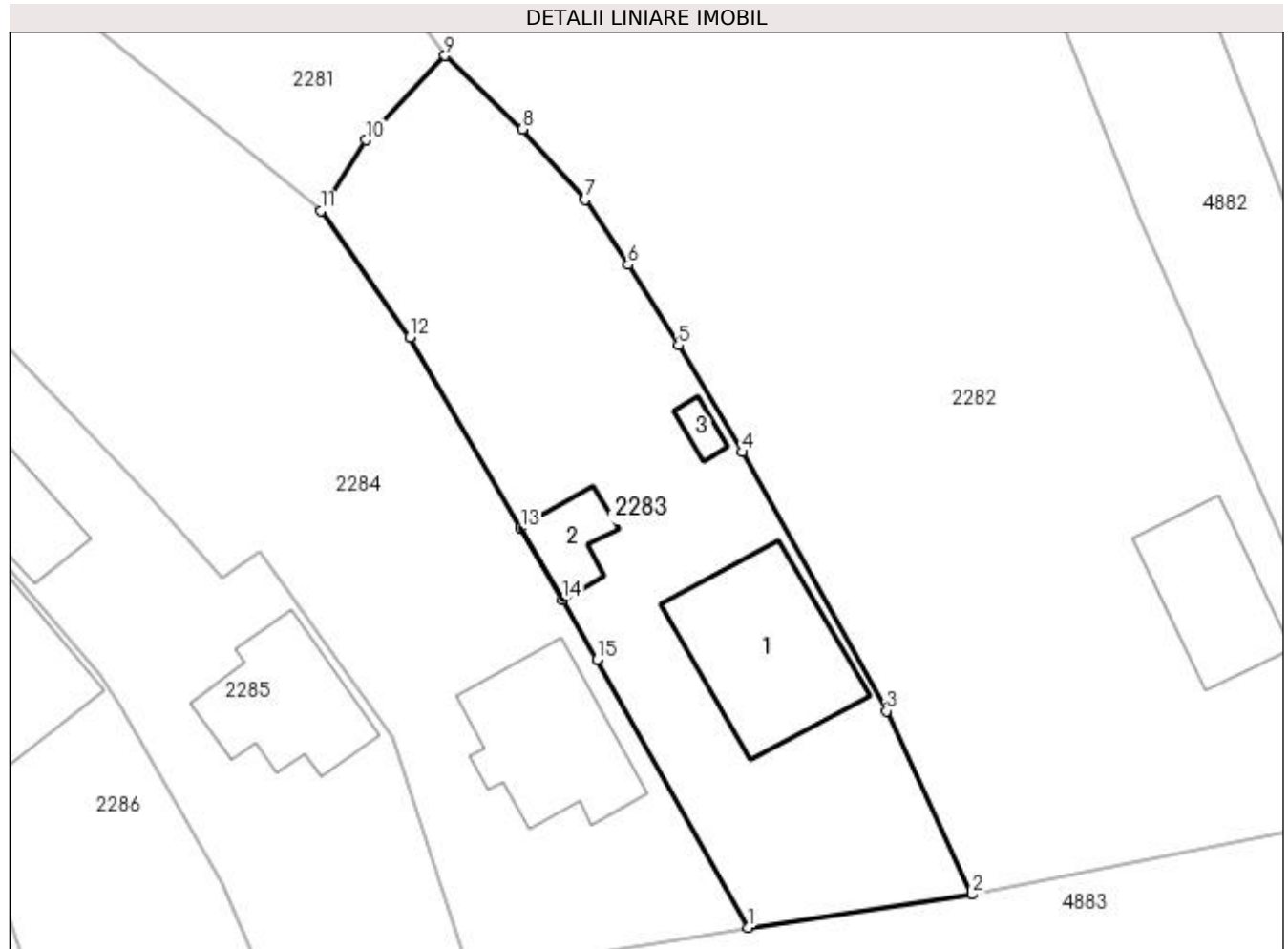
Inscrieri privind dezmembramintele dreptului de proprietate, drepturi reale de garanție și sarcini	Referințe
NU SUNT	

Anexa Nr. 1 La Partea I

Teren

Nr cadastral	Suprafața (mp)*	Observații / Referințe
80759	Din acte: 815 Masurata: 935	

* Suprafața este determinată în planul de proiecție Stereo 70.



Date referitoare la teren

Crt	Categorie folosință	Intra vilan	Suprafața (mp)	Tarla	Parcelă	Nr. topo	Observații / Referințe
1	curți constructii	DA	935	2	206,208,209	-	

Date referitoare la construcții

Crt	Număr	Destinație construcție	Supraf. (mp)	Situație juridică	Observații / Referințe
A1.1	80759-C1	construcții de locuințe	111	Cu acte	Nr. niveluri:2; S. construita la sol:111 mp; S. construita desfasurata:135 mp; CASA CONSTRUITA IN 1971.
A1.2	80759-C2	construcții anexa	26	Cu acte	Nr. niveluri:1; S. construita la sol:26 mp; S. construita desfasurata:26 mp; ANEXA CONSTRUITA IN 1971.
A1.3	80759-C3	construcții anexa	8	Cu acte	Nr. niveluri:1; S. construita la sol:8 mp; S. construita desfasurata:8 mp; ANEXA CONSTRUITA IN 1971.

Lungime Segmente

1) Valorile lungimilor segmentelor sunt obținute din proiecție în plan.

Punct început	X / Y	Punct sfârșit	X / Y	Lungime segment (** (m)
1	506.980,909 421.299,567	2	506.996,054 421.301,809	15.31

Punct început	X / Y	Punct sfârșit	X / Y	Lungime segment (** (m)
2	506.996,054 421.301,809	3	506.990,278 421.314,191	13.663
3	506.990,278 421.314,191	4	506.980,528 421.331,663	20.008
4	506.980,528 421.331,663	5	506.976,228 421.338,87	8.392
5	506.976,228 421.338,87	6	506.972,821 421.344,315	6.423
6	506.972,821 421.344,315	7	506.969,904 421.348,7	5.267
7	506.969,904 421.348,7	8	506.965,714 421.353,478	6.355
8	506.965,714 421.353,478	9	506.960,466 421.358,423	7.211
9	506.960,466 421.358,423	10	506.955,15 421.352,725	7.793
10	506.955,15 421.352,725	11	506.952,083 421.347,946	5.678
11	506.952,083 421.347,946	12	506.958,075 421.339,396	10.441
12	506.958,075 421.339,396	13	506.965,582 421.326,528	14.898
13	506.965,582 421.326,528	14	506.968,405 421.321,69	5.601
14	506.968,405 421.321,69	15	506.970,751 421.317,668	4.656
15	506.970,751 421.317,668	1	506.980,909 421.299,567	20.756

** Lungimile segmentelor sunt determinate în planul de proiecție Stereo 70 și sunt rotunjite la 1 milimetru.

*** Distanța dintre puncte este formată din segmente cumulate ce sunt mai mici decât valoarea 1 milimetru.

**DATE DESPRE IMOBILUL NR. 2284**

Oficiul de Cadastru și Publicitate Imobiliară ARGES
Biroul de Cadastru și Publicitate Imobiliară Campulung

A. Partea I. Descrierea imobilului

TEREN Intravilan

Adresa: Loc. Valea Mare Pravat, Str Brasovului, Nr. 229, Jud. Arges

Nr. Crt	Nr cadastral Nr. topografic	Suprafața* (mp)	Observații / Referințe
A1		3.602	Sector cadastral:24 Teren neimprejmuit;

Construcții

Crt	Nr cadastral Nr. topografic	Adresa	Observații / Referințe
A1.1		Loc. Valea Mare Pravat, Str Brasovului, Nr. 229, Jud. Arges	Nr. niveluri:2; S. construita la sol:95 mp; S. construita desfasurata:195 mp;

B. Partea II. Proprietari și acte

Inscrieri privitoare la dreptul de proprietate și alte drepturi reale		Referințe
/		
Act Normativ nr. 7, din 13/03/1996 emis de PARLAMENT (art. 13 alin. 15);		
B1	Inscrierea provizorie, drept de PROPRIETATE, dobandit prin Lege, cota actuala 1/1, cota initiala 1/1 1) COMUNA VALEA MARE PRAVĂȚ , CIF:5010196	A1
Act Normativ nr. 7, din 13/03/1996 emis de PARLAMENT (art. 12 alin. 16);		
B3	Intabulare, drept de PROPRIETATE, dobandit prin Construire, cota actuala 1/1, cota initiala 1/1 1) CRAIOVEANU IONUȚ , lipsă CNP	A1.1
Act Normativ nr. 17, din 07/03/2014 emis de Parlamentul Romaniei;		
B4	Imobil aflat sub incidenta art.3 alin.(1) din Legea 17/2014	A1

C. Partea III. SARCINI .

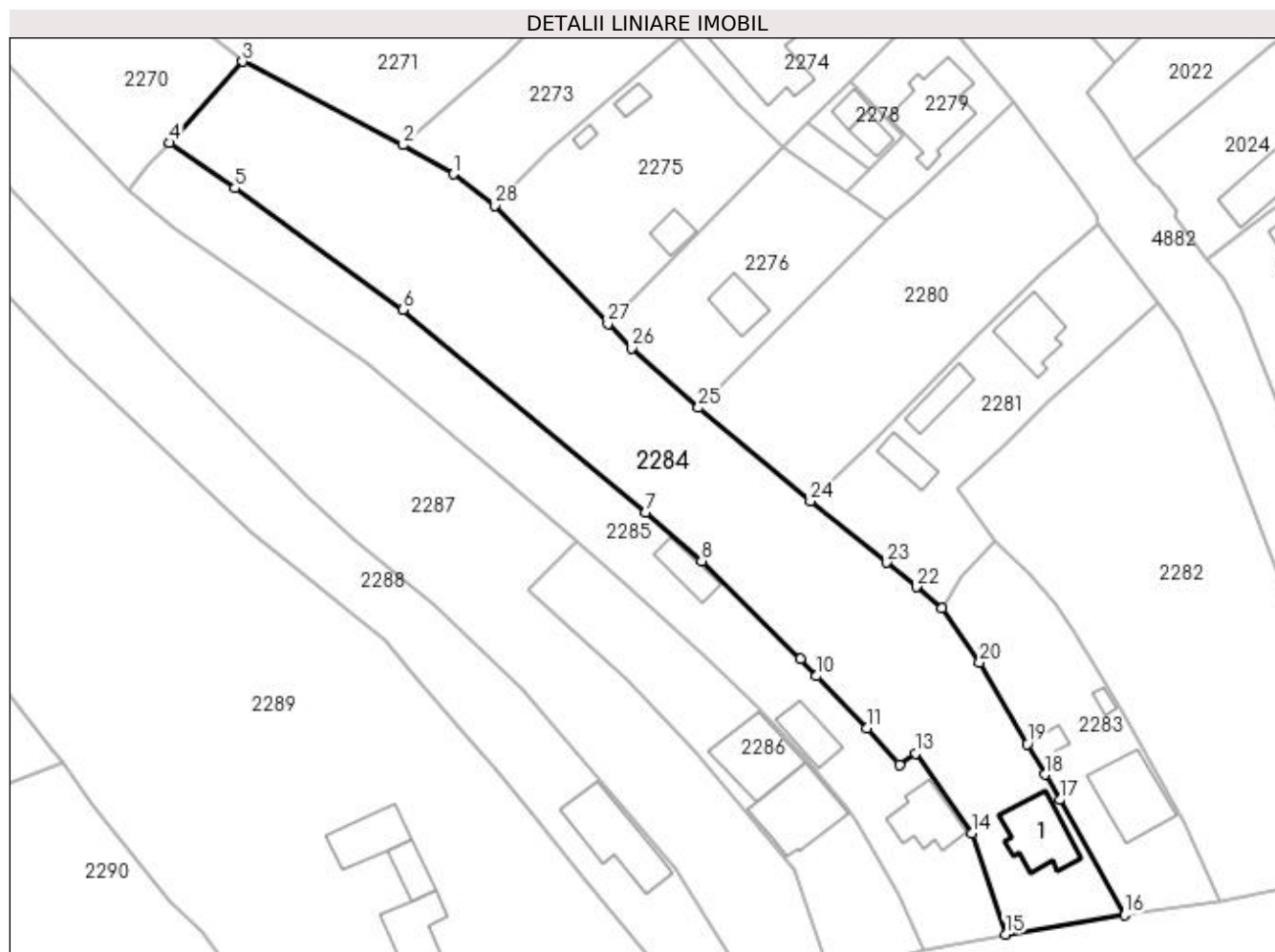
Inscrieri privind dezmembramintele dreptului de proprietate, drepturi reale de garanție și sarcini	Referințe
NU SUNT	

Anexa Nr. 1 La Partea I

Teren

Nr cadastral	Suprafața (mp)*	Observații / Referințe
	3.602	

* Suprafața este determinată în planul de proiecție Stereo 70.



Date referitoare la teren

Crt	Categorie folosință	Intra vilan	Suprafața (mp)	Tarla	Parcelă	Nr. topo	Observații / Referințe
1	curți constructii	DA	452	2	210	-	
2	faneata	DA	3.150	2	186,212	-	

Date referitoare la construcții

Crt	Număr	Destinație construcție	Supraf. (mp)	Situație juridică	Observații / Referințe
A1.1		construcții de locuințe	95	Cu acte	Nr. niveluri:2; S. construita la sol:95 mp; S. construita desfasurata:195 mp;

Lungime Segmente

1) Valorile lungimilor segmentelor sunt obținute din proiecție în plan.

Punct început	X / Y	Punct sfârșit	X / Y	Lungime segment (** (m)
1	506.875,126 421.416,353	2	506.867,152 421.420,924	9.191
3	506.841,832 421.434,092	4	506.830,343 421.421,273	17.214
5	506.840,6 421.414,123	6	506.867,162 421.394,974	32.745

Punct început	X / Y	Punct sfârșit	X / Y	Lungime segment (** (m)
2	506.867,152 421.420,924	3	506.841,832 421.434,092	28.539
4	506.830,343 421.421,273	5	506.840,6 421.414,123	12.503
6	506.867,162 421.394,974	7	506.905,436 421.362,977	49.887

Punct început	X / Y	Punct sfârșit	X / Y	Lungime segment (** (m))	Punct început	X / Y	Punct sfârșit	X / Y	Lungime segment (** (m))
7	506.905,436 421.362,977	8	506.914,215 421.355,317	11.651	8	506.914,215 421.355,317	9	506.929,819 421.339,864	21.961
9	506.929,819 421.339,864	10	506.932,375 421.337,204	3.689	10	506.932,375 421.337,204	11	506.940,26 421.329,002	11.377
11	506.940,26 421.329,002	12	506.945,41 421.323,209	7.751	12	506.945,41 421.323,209	13	506.947,997 421.325,004	3.149
13	506.947,997 421.325,004	14	506.956,888 421.312,454	15.38	14	506.956,888 421.312,454	15	506.962,133 421.296,477	16.816
15	506.962,133 421.296,477	16	506.980,909 421.299,567	19.029	16	506.980,909 421.299,567	17	506.970,751 421.317,668	20.756
17	506.970,751 421.317,668	18	506.968,405 421.321,69	4.656	18	506.968,405 421.321,69	19	506.965,582 421.326,528	5.601
19	506.965,582 421.326,528	20	506.958,075 421.339,396	14.898	20	506.958,075 421.339,396	21	506.952,083 421.347,946	10.441
21	506.952,083 421.347,946	22	506.948,075 421.351,259	5.2	22	506.948,075 421.351,259	23	506.943,406 421.355,118	6.057
23	506.943,406 421.355,118	24	506.931,373 421.364,77	15.426	24	506.931,373 421.364,77	25	506.913,739 421.379,501	22.977
25	506.913,739 421.379,501	26	506.903,15 421.388,89	14.152	26	506.903,15 421.388,89	27	506.899,448 421.392,761	5.356
27	506.899,448 421.392,761	28	506.881,647 421.411,378	25.758	28	506.881,647 421.411,378	1	506.875,126 421.416,353	8.202

** Lungimile segmentelor sunt determinate în planul de proiecție Stereo 70 și sunt rotunjite la 1 milimetru.

*** Distanța dintre puncte este formată din segmente cumulate ce sunt mai mici decât valoarea 1 milimetru.

**DATE DESPRE IMOBILUL NR. 2285**

Oficiul de Cadastru și Publicitate Imobiliară ARGES
Biroul de Cadastru și Publicitate Imobiliară Campulung

A. Partea I. Descrierea imobilului

TEREN Intravilan

Adresa: Loc. Valea Mare Pravăț, Str Brasovului, Nr. 230, Jud. Arges, punct"Acasa"

Nr. Crt	Nr cadastral Nr. topografic	Suprafața* (mp)	Observații / Referințe
A1	80503	1.973	Sector cadastral:24 Teren neimprijmit;

Construcții

Crt	Nr cadastral Nr. topografic	Adresa	Observații / Referințe
A1.1	80503-C1	Loc. Valea Mare Pravăț, Str Brasovului, Nr. 230, Jud. Arges, punct"Acasa"	Nr. niveluri:2; S. construita la sol:76 mp; S. construita desfasurata:124 mp;
A1.2	80503-C2	Loc. Valea Mare Pravăț, Str Brasovului, Nr. 230, Jud. Arges, punct"Acasa"	Nr. niveluri:1; S. construita la sol:51 mp; S. construita desfasurata:51 mp;
A1.3		Loc. Valea Mare Pravăț, Str Brasovului, Nr. 230, Jud. Arges, punct"Acasa"	Nr. niveluri:1; S. construita la sol:43 mp; S. construita desfasurata:43 mp;

B. Partea II. Proprietari și acte

Inscrieri privitoare la dreptul de proprietate și alte drepturi reale		Referințe
9520 / 17/06/2011		
Act Notarial nr. 147, din 29/01/1999 emis de BNP ZIPISI CORNELIA (act notarial nr. 1868/03-09-1997 emis de BNP IONESCU CORNELIA ; act administrativ nr. 7/29-05-2001 emis de PRIMARIA VALEA MARE PRAVAT; act administrativ nr. 5/29-05-2001 emis de PRIMARIA VALEA MARE PRAVAT; act administrativ nr. 4756/06-06-2011 emis de PRIMARIA VALEA MARE PRAVAT; act administrativ nr. 4869/10-06-2011 emis de PRIMARIA VALEA MARE PRAVAT; act administrativ nr. 4868/10-06-2011 emis de PRIMARIA VALEA MARE PRAVAT;);		
B1	Intabulare, drept de PROPRIETATE, dobandit prin Conventie, cota actuala 1/1, cota initiala 1/1 1) CRAIOVEANU CORNELIU, necasatorit	A1
B2	Intabulare, drept de PROPRIETATE, dobandit prin Construire, cota actuala 1/1, cota initiala 1/1 1) CRAIOVEANU CORNELIU	A1.1, A1.2
/		
Act Normativ nr. 7, din 13/03/1996 emis de PARLAMENT (art. 12 alin. 16);		
B3	Intabulare, drept de PROPRIETATE, dobandit prin Construire, cota actuala 1/1, cota initiala 1/1 1) CRAIOVEANU CORNELIU	A1.3
Act Normativ nr. 17, din 07/03/2014 emis de Parlamentul Romaniei;		
B4	Imobil aflat sub incidenta art.3 alin.(1) din Legea 17/2014	A1

C. Partea III. SARCINI .

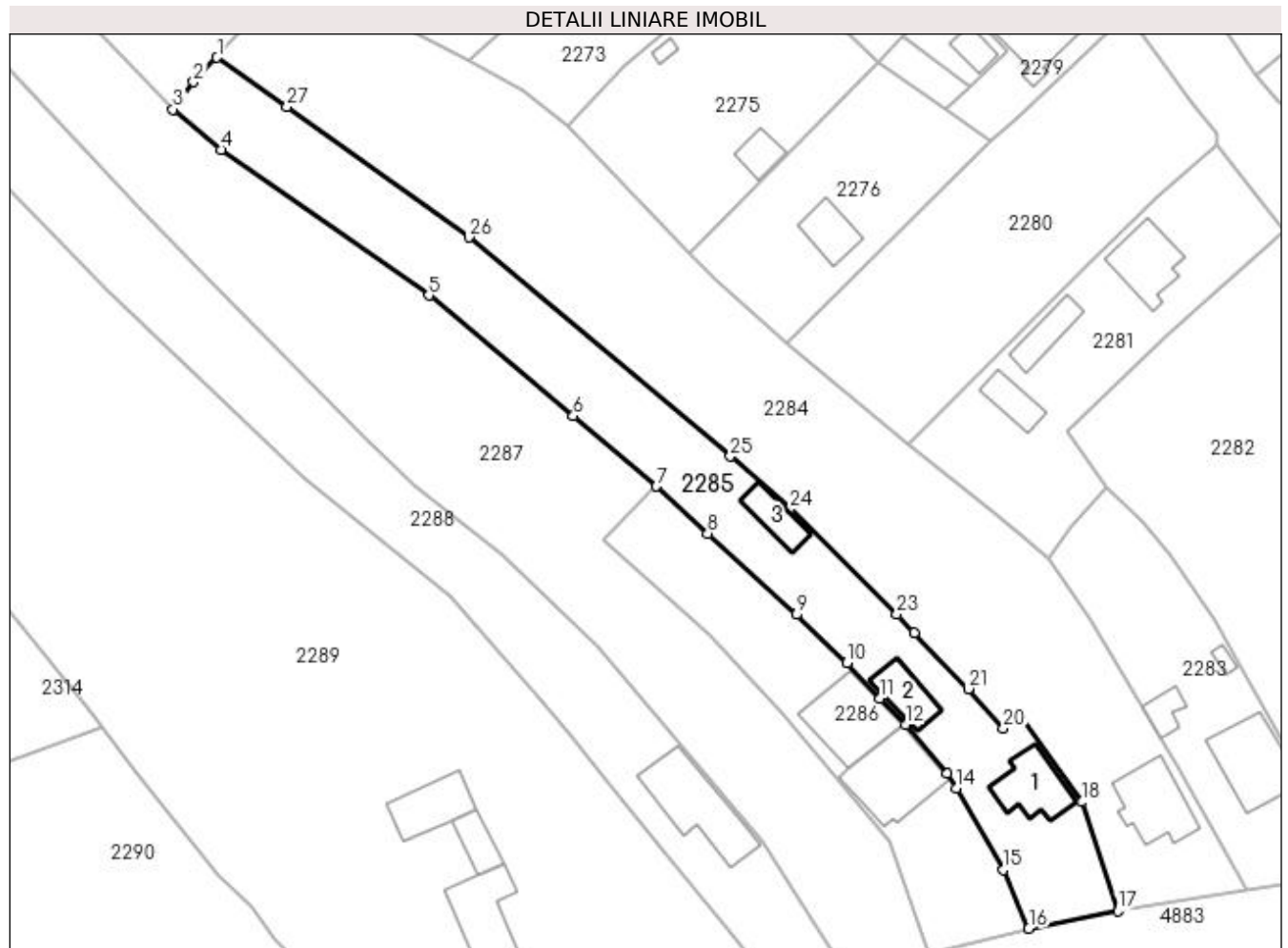
Inscrieri privind dezmembramintele dreptului de proprietate, drepturi reale de garanție și sarcini	Referințe
NU SUNT	

Anexa Nr. 1 La Partea I

Teren

Nr cadastral	Suprafața (mp)*	Observații / Referințe
80503	1.973	

* Suprafața este determinată în planul de proiecție Stereo 70.



Date referitoare la teren

Crt	Categorie folosință	Intra vilan	Suprafața (mp)	Tarla	Parcelă	Nr. topo	Observații / Referințe
1	curți constructii	DA	606	2	211,213	-	
2	faneata	DA	1.367	2	185,212	-	

Date referitoare la construcții

Crt	Număr	Destinație construcție	Supraf. (mp)	Situație juridică	Observații / Referințe
A1.1	80503-C1	construcții de locuințe	76	Cu acte	Nr. niveluri:2; S. construita la sol:76 mp; S. construita desfasurata:124 mp;
A1.2	80503-C2	construcții anexa	51	Cu acte	Nr. niveluri:1; S. construita la sol:51 mp; S. construita desfasurata:51 mp;
A1.3		construcții anexa	43	Cu acte	Nr. niveluri:1; S. construita la sol:43 mp; S. construita desfasurata:43 mp;

Lungime Segmente

1) Valorile lungimilor segmentelor sunt obținute din proiecție în plan.

Punct început	X / Y	Punct sfârșit	X / Y	Lungime segment (** (m)
1	506.830,343 421.421,273	2	506.826,874 421.417,734	4.956

Punct început	X / Y	Punct sfârșit	X / Y	Lungime segment (** (m)
2	506.826,874 421.417,734	3	506.823,905 421.413,704	5.006

Punct început	X / Y	Punct sfârșit	X / Y	Lungime segment (** (m)
3	506.823,905 421.413,704	4	506.830,907 421.407,793	9.163
5	506.861,346 421.386,488	6	506.882,47 421.368,891	27.493
7	506.894,648 421.358,608	8	506.902,12 421.351,69	10.183
9	506.915,135 421.339,852	10	506.922,52 421.332,76	10.239
11	506.927,251 421.327,575	12	506.931,06 421.323,74	5.405
13	506.937,137 421.316,551	14	506.938,561 421.314,407	2.574
15	506.945,42 421.302,52	16	506.949,107 421.293,945	9.334
17	506.962,133 421.296,477	18	506.956,888 421.312,454	16.816
19	506.947,997 421.325,004	20	506.945,41 421.323,209	3.149
21	506.940,26 421.329,002	22	506.932,375 421.337,204	11.377
23	506.929,819 421.339,864	24	506.914,215 421.355,317	21.961
25	506.905,436 421.362,977	26	506.867,162 421.394,974	49.887
27	506.840,6 421.414,123	1	506.830,343 421.421,273	12.503

Punct început	X / Y	Punct sfârșit	X / Y	Lungime segment (** (m)
4	506.830,907 421.407,793	5	506.861,346 421.386,488	37.154
6	506.882,47 421.368,891	7	506.894,648 421.358,608	15.939
8	506.902,12 421.351,69	9	506.915,135 421.339,852	17.593
10	506.922,52 421.332,76	11	506.927,251 421.327,575	7.019
12	506.931,06 421.323,74	13	506.937,137 421.316,551	9.413
14	506.938,561 421.314,407	15	506.945,42 421.302,52	13.724
16	506.949,107 421.293,945	17	506.962,133 421.296,477	13.27
18	506.956,888 421.312,454	19	506.947,997 421.325,004	15.38
20	506.945,41 421.323,209	21	506.940,26 421.329,002	7.751
22	506.932,375 421.337,204	23	506.929,819 421.339,864	3.689
24	506.914,215 421.355,317	25	506.905,436 421.362,977	11.651
26	506.867,162 421.394,974	27	506.840,6 421.414,123	32.745

** Lungimile segmentelor sunt determinate în planul de proiecție Stereo 70 și sunt rotunjite la 1 milimetru.

*** Distanța dintre puncte este formată din segmente cumulate ce sunt mai mici decât valoarea 1 milimetru.

**DATE DESPRE IMOBILUL NR. 2286**

Oficiul de Cadastru și Publicitate Imobiliară ARGES
Biroul de Cadastru și Publicitate Imobiliară Campulung

A. Partea I. Descrierea imobilului

TEREN Intravilan

Adresa: Loc. Valea Mare Pravăț, Str Brasovului, Nr. 231, Jud. Arges, punct'Camina Casa'

Nr. Crt	Nr cadastral Nr. topografic	Suprafața* (mp)	Observații / Referințe
A1	81624	1.000	Sector cadastral:24 Teren neimpregmuit;

Construcții

Crt	Nr cadastral Nr. topografic	Adresa	Observații / Referințe
A1.1	81624-C1	Loc. Valea Mare Pravăț, Str Brasovului, Nr. 231, Jud. Arges, punct'Camina Casa'	Nr. niveluri:2; S. construita la sol:121 mp; S. construita desfasurata:236 mp; locuinta(P+1)/1998/zidarie/
A1.2	81624-C2	Loc. Valea Mare Pravăț, Str Brasovului, Nr. 231, Jud. Arges, punct'Camina Casa'	Nr. niveluri:1; S. construita la sol:110 mp; S. construita desfasurata:110 mp; anexa/2003 /finalizata in 2018

B. Partea II. Proprietari și acte

Inscrieri privitoare la dreptul de proprietate și alte drepturi reale		Referințe
15929 / 21/09/2018		
Act Notarial nr. 1009, din 28/07/1998 emis de BNP ZIPISI CORNELIA (act administrativ nr 3134 din 23.08.2018, emis de PRIMARIA VALEA MARE PRAVAT;act administrativ nr 16 din 18.09.2003, emis de PRIMARIA VALEA MARE PRAVAT;act administrativ nr 3137 din 23.08.2018, emis de PRIMARIA VALEA MARE PRAVAT;act administrativ nr 3137 din 23.08.2018, emis de PRIMARIA VALEA MARE PRAVAT;act administrativ nr 3130 din 23.08.2018, emis de PRIMARIA VALEA MARE PRAVAT;act administrativ nr Seria C.A nr. 484660 din 15.08.1998, emis de CONSILIUL LOCAL AL MUN. CAMPULUNG);		
B1	Intabulare, drept de PROPRIETATE, dobandit prin Conventie, cota actuala 1/1, cota initiala 1/1 1) POȘTOACĂ GABRIEL-IULIAN, necasatorit	A1
B2	Intabulare, drept de PROPRIETATE, dobandit prin Construire, cota actuala 1/1, cota initiala 1/1 1) POȘTOACĂ GABRIEL-IULIAN 2) POȘTOACĂ CLAUDIA	A1.1
B3	Intabulare, drept de PROPRIETATE, dobandit prin Construire, cota actuala 1/1, cota initiala 1/1 1) POȘTOACĂ GABRIEL-IULIAN 2) POȘTOACĂ CLAUDIA	A1.2

C. Partea III. SARCINI .

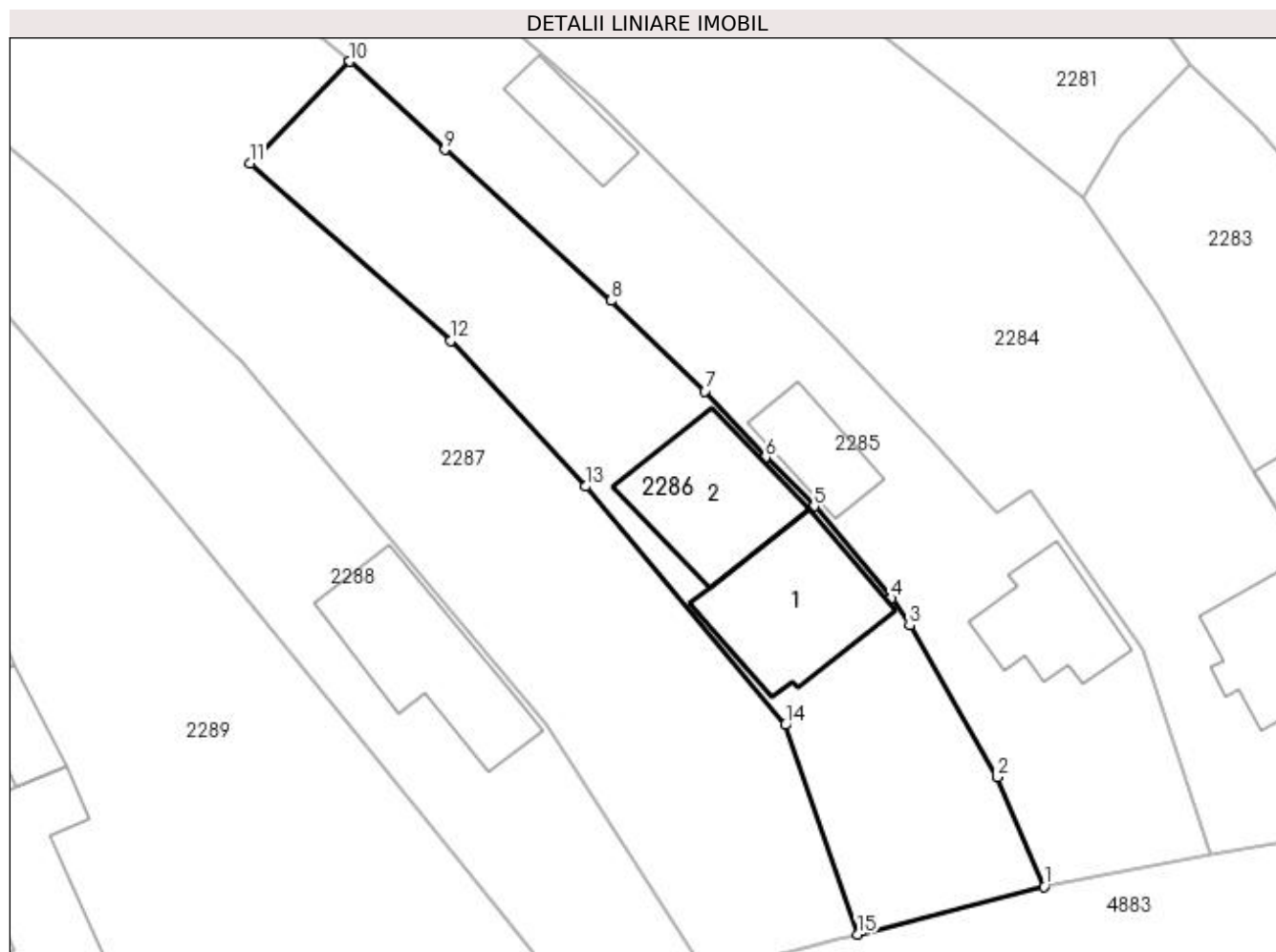
Inscrieri privind dezmembramintele dreptului de proprietate, drepturi reale de garanție și sarcini	Referințe
NU SUNT	

Anexa Nr. 1 La Partea I

Teren

Nr cadastral	Suprafața (mp)*	Observații / Referințe
81624	1.000	

* Suprafața este determinată în planul de proiecție Stereo 70.



Date referitoare la teren

Crt	Categorie folosință	Intra vilan	Suprafața (mp)	Tarla	Parcelă	Nr. topo	Observații / Referințe
1	curți constructii	DA	587	2	213	-	
2	faneata	DA	413	2	213	-	

Date referitoare la construcții

Crt	Număr	Destinație construcție	Supraf. (mp)	Situație juridică	Observații / Referințe
A1.1	81624-C1	construcții de locuințe	121	Cu acte	Nr. niveluri:2; S. construita la sol:121 mp; S. construita desfasurata:236 mp; locuinta(P+1)/1998/zidarie/
A1.2	81624-C2	construcții anexa	110	Cu acte	Nr. niveluri:1; S. construita la sol:110 mp; S. construita desfasurata:110 mp; anexa/2003/finalizata in 2018

Lungime Segmente

1) Valorile lungimilor segmentelor sunt obținute din proiecție în plan.

Punct început	X / Y	Punct sfârșit	X / Y	Lungime segment (** (m)
1	506.949,107 421.293,945	2	506.945,42 421.302,52	9.334

Punct început	X / Y	Punct sfârșit	X / Y	Lungime segment (** (m)
2	506.945,42 421.302,52	3	506.938,561 421.314,407	13.724
3	506.938,561 421.314,407	4	506.937,137 421.316,551	2.574
4	506.937,137 421.316,551	5	506.931,06 421.323,74	9.413
5	506.931,06 421.323,74	6	506.927,251 421.327,575	5.405
6	506.927,251 421.327,575	7	506.922,52 421.332,76	7.019
7	506.922,52 421.332,76	8	506.915,135 421.339,852	10.239
8	506.915,135 421.339,852	9	506.902,12 421.351,69	17.593
9	506.902,12 421.351,69	10	506.894,648 421.358,608	10.183
10	506.894,648 421.358,608	11	506.886,821 421.350,643	11.167
11	506.886,821 421.350,643	12	506.902,58 421.336,71	21.035
12	506.902,58 421.336,71	13	506.913,12 421.325,3	15.533
13	506.913,12 421.325,3	14	506.928,79 421.306,61	24.39
14	506.928,79 421.306,61	15	506.934,444 421.290,195	17.361
15	506.934,444 421.290,195	1	506.949,107 421.293,945	15.135

** Lungimile segmentelor sunt determinate în planul de proiecție Stereo 70 și sunt rotunjite la 1 milimetru.

*** Distanța dintre puncte este formată din segmente cumulate ce sunt mai mici decât valoarea 1 milimetru.

**DATE DESPRE IMOBILUL NR. 2287**

Oficiul de Cadastru și Publicitate Imobiliară ARGES
Biroul de Cadastru și Publicitate Imobiliară Campulung

A. Partea I. Descrierea imobilului

TEREN Intravilan

Nr. CF vechi:147
Nr. cadastral vechi:220

Adresa: Loc. Valea Mare Pravat, Jud. Arges, pct C. Valea M

Nr. Crt	Nr cadastral Nr. topografic	Suprafata* (mp)	Observatii / Referinte
A1	82044	3.688	Sector cadastral:24 Teren neimprejmuit;

B. Partea II. Proprietari și acte

Inscrieri privitoare la dreptul de proprietate și alte drepturi reale		Referințe
3061 / 01/08/2002		
Act Notarial nr. 1303, din 26/07/2002 emis de notar public Zipisi Cornelia;		
B1	Intabulare, drept de PROPRIETATE, dobandit prin Conventie, cota actuala 1/1, cota initiala 1/1 1) POSTOACA CONSTANTA , vaduva, lipsă CNP	A1
/		
Act Normativ nr. 17, din 07/03/2014 emis de Parlamentul Romaniei;		
B2	Imobil aflat sub incidenta art.3 alin.(1) din Legea 17/2014	A1

C. Partea III. SARCINI .

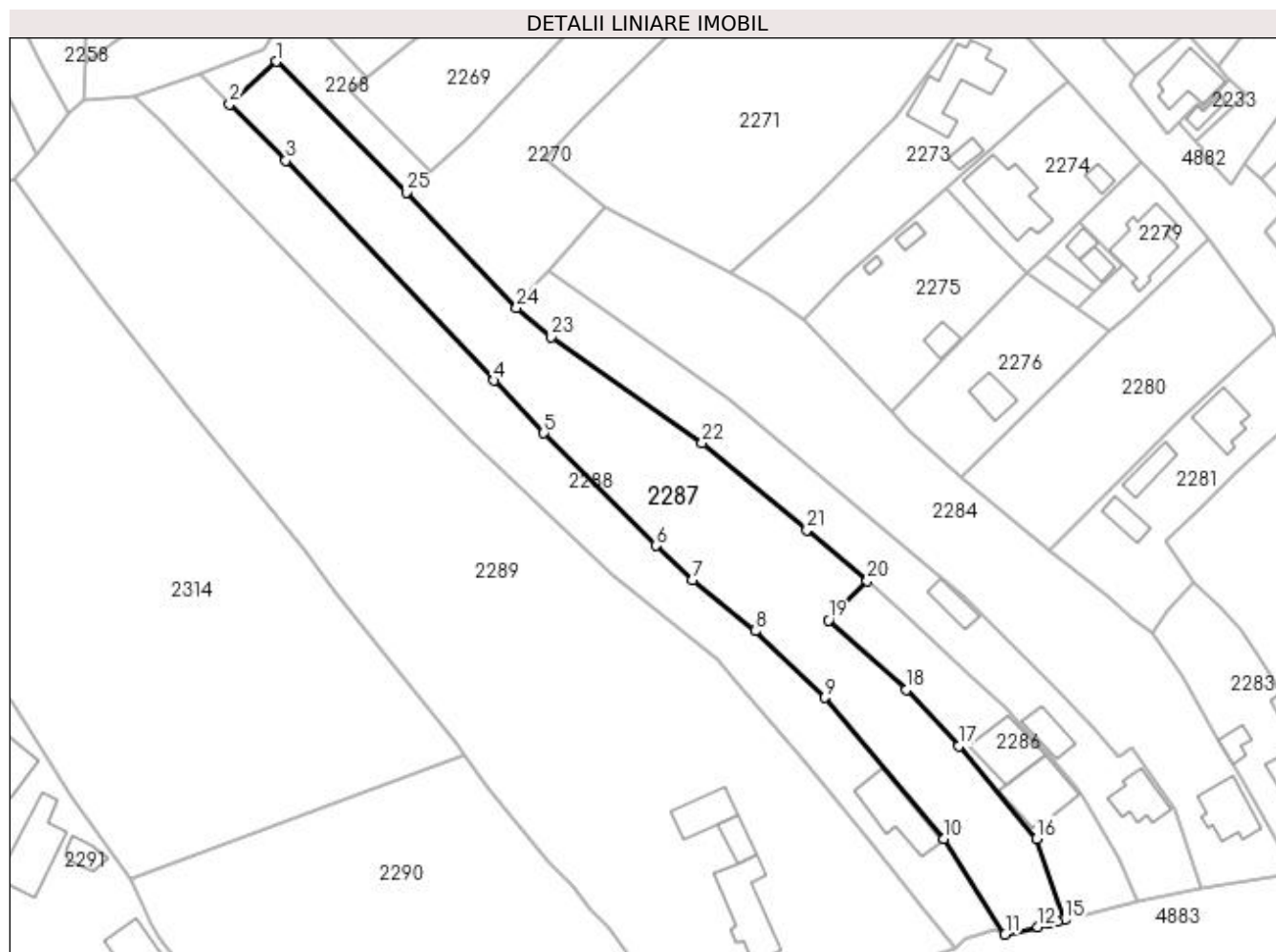
Inscrieri privind dezmembramintele dreptului de proprietate, drepturi reale de garanție și sarcini		Referințe
NU SUNT		

Anexa Nr. 1 La Partea I

Teren

Nr cadastral	Suprafața (mp)*	Observații / Referințe
82044	3.688	

* Suprafața este determinată în planul de proiecție Stereo 70.



Date referitoare la teren

Crt	Categorie folosință	Intravilan	Suprafața (mp)	Tarla	Parcelă	Nr. topo	Observații / Referințe
1	faneata	DA	3.688	2	185,213	-	

Lungime Segmente

1) Valorile lungimilor segmentelor sunt obținute din proiecție în plan.

Punct început	X / Y	Punct sfârșit	X / Y	Lungime segment (** (m)
1	506.775,443 421.463,357	2	506.765,975 421.454,787	12.771
3	506.777,34 421.443,4	4	506.819,32 421.399,01	61.097
5	506.829,38 421.388,41	6	506.851,94 421.365,72	31.997
7	506.859,35 421.358,78	8	506.871,99 421.348,51	16.286
9	506.886,069 421.335,076	10	506.910,157 421.306,606	37.293

Punct început	X / Y	Punct sfârșit	X / Y	Lungime segment (** (m)
2	506.765,975 421.454,787	3	506.777,34 421.443,4	16.088
4	506.819,32 421.399,01	5	506.829,38 421.388,41	14.614
6	506.851,94 421.365,72	7	506.859,35 421.358,78	10.152
8	506.871,99 421.348,51	9	506.886,069 421.335,076	19.46
10	506.910,157 421.306,606	11	506.922,451 421.287,304	22.885

Punct început	X / Y	Punct sfârșit	X / Y	Lungime segment (** (m)
11	506.922,451 421.287,304	12	506.929,057 421.288,806	6.775
13	506.931,308 421.289,447	14	506.932,95 421.289,839	1.688
15	506.934,444 421.290,195	16	506.928,79 421.306,61	17.361
17	506.913,12 421.325,3	18	506.902,58 421.336,71	15.533
19	506.886,821 421.350,643	20	506.894,648 421.358,608	11.167
21	506.882,47 421.368,891	22	506.861,346 421.386,488	27.493
23	506.830,907 421.407,793	24	506.823,905 421.413,704	9.163
25	506.801,634 421.436,983	1	506.775,443 421.463,357	37.169

Punct început	X / Y	Punct sfârșit	X / Y	Lungime segment (** (m)
12	506.929,057 421.288,806	13	506.931,308 421.289,447	2.34
14	506.932,95 421.289,839	15	506.934,444 421.290,195	1.536
16	506.928,79 421.306,61	17	506.913,12 421.325,3	24.39
18	506.902,58 421.336,71	19	506.886,821 421.350,643	21.035
20	506.894,648 421.358,608	21	506.882,47 421.368,891	15.939
22	506.861,346 421.386,488	23	506.830,907 421.407,793	37.154
24	506.823,905 421.413,704	25	506.801,634 421.436,983	32.217

** Lungimile segmentelor sunt determinate în planul de proiecție Stereo 70 și sunt rotunjite la 1 milimetru.

*** Distanța dintre puncte este formată din segmente cumulate ce sunt mai mici decât valoarea 1 milimetru.

**DATE DESPRE IMOBILUL NR. 2288**

Oficiul de Cadastru și Publicitate Imobiliară ARGES
Biroul de Cadastru și Publicitate Imobiliară Campulung

A. Partea I. Descrierea imobilului

TEREN Intravilan

Nr. CF vechi:887
Nr. cadastral vechi:942

Adresa: Loc. Valea Mare Pravat, Str Brasovului, Nr. 232, Jud. Arges, pct. Canton

Nr. Crt	Nr cadastral Nr. topografic	Suprafața* (mp)	Observații / Referințe
A1	81790	Din acte: 2.696 Masurata: 2.720	Sector cadastral:24 Teren imprejmuit;

Construcții

Crt	Nr cadastral Nr. topografic	Adresa	Observații / Referințe
A1.1		Loc. Valea Mare Pravat, Str Brasovului, Nr. 232, Jud. Arges, pct. Canton	Nr. niveluri:2; S. construita la sol:126 mp; S. construita desfasurata:236 mp;

B. Partea II. Proprietari și acte

Inscrieri privitoare la dreptul de proprietate și alte drepturi reale		Referințe
7905 / 02/07/2008		
Act Notarial nr. 684, din 01/07/2008 emis de BNP IONESCU CORNELIA;		
B1	Intabulare, drept de PROPRIETATE- bun comun, dobandit prin Conventie, cota actuala 1/1, cota initiala 1/1 1) BIVOL CONSTANTIN- DANUT , lipsă CNP 2) BIVOL ELENA ADELINA , lipsă CNP	A1
9375 / 06/08/2008		
Act Notarial nr. 872, din 06/08/2008 emis de BNP IONESCU CORNELIA;		
B2	interdicțiile : de instrainare, grevare, inchiriere, dezmembrare 1) BANCA COMERCIALA ROMANA SA , CIF:999999999999, lipsă CUI	A1
/		
Act Normativ nr. 7, din 13/03/1996 emis de PARLAMENT (art. 12 alin. 16);		
B3	Intabulare, drept de PROPRIETATE, dobandit prin Construire, cota actuala 1/1, cota initiala 1/1 1) BIVOL CONSTANTIN- DANUT , lipsă CNP 2) BIVOL ELENA ADELINA , lipsă CNP	A1.1
Act Normativ nr. 17, din 07/03/2014 emis de Parlamentul Romaniei;		
B4	Imobil aflat sub incidenta art.3 alin.(1) din Legea 17/2014	A1

C. Partea III. SARCINI

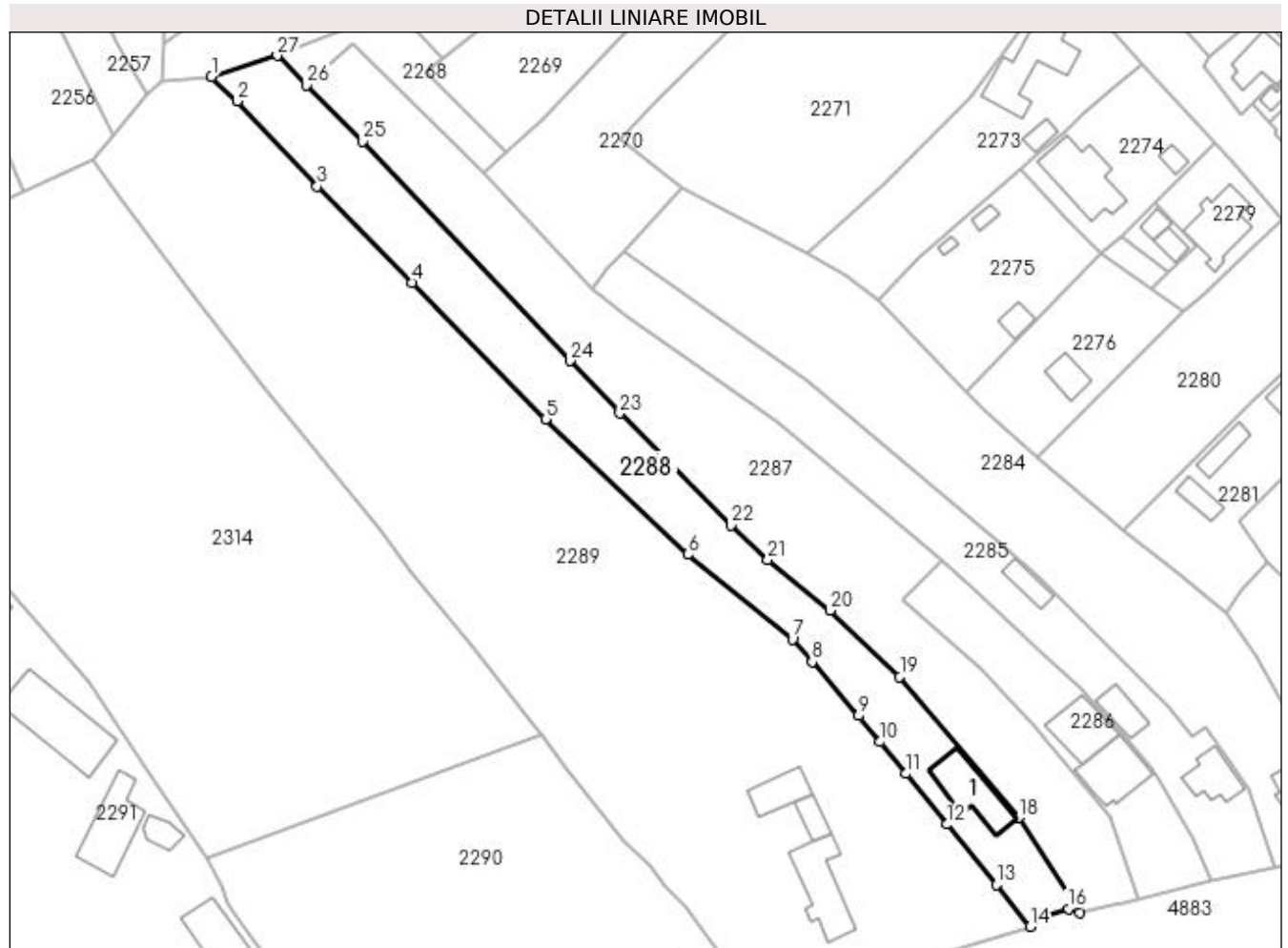
Inscrieri privind dezmembramintele dreptului de proprietate, drepturi reale de garanție și sarcini		Referințe
9375 / 06/08/2008		
Act Notarial nr. 872, din 06/08/2008 emis de BNP IONESCU CORNELIA;		
C1	Intabulare, drept de IPOTECA, Valoare:51250 EUR- si celelalte obligatii de plata aferente creditului 1) BANCA COMERCIALA ROMANA SA , CIF:999999999999, lipsă CUI	A1

Anexa Nr. 1 La Partea I

Teren

Nr cadastral	Suprafața (mp)*	Observații / Referințe
81790	Din acte: 2.696 Masurata: 2.720	

* Suprafața este determinată în planul de proiecție Stereo 70.



Date referitoare la teren

Crt	Categorie folosință	Intra vilan	Suprafața (mp)	Tarla	Parcelă	Nr. topo	Observații / Referințe
1	curți constructii	DA	643	2	214	-	
2	faneata	DA	2.077	2	185,214	-	

Date referitoare la construcții

Crt	Număr	Destinație construcție	Supraf. (mp)	Situație juridică	Observații / Referințe
A1.1		construcții de locuințe	126	Cu acte	Nr. niveluri:2; S. construita la sol:126 mp; S. construita desfasurata:236 mp;

Lungime Segmente

1) Valorile lungimilor segmentelor sunt obținute din proiecție în plan.

Punct început	X / Y	Punct sfârșit	X / Y	Lungime segment (** (m)
1	506.746,693 421.456,47	2	506.751,939 421.451,579	7.172
3	506.768,105 421.434,266	4	506.787,284 421.414,864	27.281
5	506.814,328 421.387,197	6	506.843,14 421.359,83	39.738

Punct început	X / Y	Punct sfârșit	X / Y	Lungime segment (** (m)
2	506.751,939 421.451,579	3	506.768,105 421.434,266	23.687
4	506.787,284 421.414,864	5	506.814,328 421.387,197	38.689
6	506.843,14 421.359,83	7	506.864,318 421.342,664	27.261

Punct început	X / Y	Punct sfârșit	X / Y	Lungime segment (** (m))
7	506.864,318 421.342,664	8	506.868,315 421.338,097	6.069
9	506.877,725 421.327,207	10	506.882,092 421.321,948	6.836
11	506.887,37 421.315,508	12	506.895,625 421.305,226	13.186
13	506.905,72 421.292,99	14	506.912,482 421.284,549	10.816
15	506.914,434 421.286,418	16	506.920,213 421.288,147	6.032
17	506.922,451 421.287,304	18	506.910,157 421.306,606	22.885
19	506.886,069 421.335,076	20	506.871,99 421.348,51	19.46
21	506.859,35 421.358,78	22	506.851,94 421.365,72	10.152
23	506.829,38 421.388,41	24	506.819,32 421.399,01	14.614
25	506.777,34 421.443,4	26	506.765,975 421.454,787	16.088
27	506.760,024 421.460,749	1	506.746,693 421.456,47	14.001

Punct început	X / Y	Punct sfârșit	X / Y	Lungime segment (** (m))
8	506.868,315 421.338,097	9	506.877,725 421.327,207	14.392
10	506.882,092 421.321,948	11	506.887,37 421.315,508	8.327
12	506.895,625 421.305,226	13	506.905,72 421.292,99	15.863
14	506.912,482 421.284,549	15	506.914,434 421.286,418	2.702
16	506.920,213 421.288,147	17	506.922,451 421.287,304	2.392
18	506.910,157 421.306,606	19	506.886,069 421.335,076	37.293
20	506.871,99 421.348,51	21	506.859,35 421.358,78	16.286
22	506.851,94 421.365,72	23	506.829,38 421.388,41	31.997
24	506.819,32 421.399,01	25	506.777,34 421.443,4	61.097
26	506.765,975 421.454,787	27	506.760,024 421.460,749	8.424

** Lungimile segmentelor sunt determinate în planul de proiecție Stereo 70 și sunt rotunjite la 1 milimetru.

*** Distanța dintre puncte este formată din segmente cumulate ce sunt mai mici decât valoarea 1 milimetru.

**DATE DESPRE IMOBILUL NR. 2289**

Oficiul de Cadastru și Publicitate Imobiliară ARGES
Biroul de Cadastru și Publicitate Imobiliară Campulung

A. Partea I. Descrierea imobilului

TEREN Intravilan

Nr. cadastral vechi:1160.

Adresa: Loc. Valea Mare Pravat, Str Brasovului, Nr. 223, Jud. Arges, pct. " Caminul Casei"
taraua 2, parcelele 215,216,219 si 185

Nr. Crt	Nr cadastral Nr. topografic	Suprafața* (mp)	Observații / Referințe
A1	80082	Din acte: 9.821 Masurata: 9.915	Sector cadastral:24 Teren imprejmuit;

Construcții

Crt	Nr cadastral Nr. topografic	Adresa	Observații / Referințe
A1.1	80082-C1	Loc. Valea Mare Pravat, Str Brasovului, Nr. 223, Jud. Arges, pct. " Caminul Casei" taraua 2, parcelele 215,216,219 si 185	Nr. niveluri:2; S. construita la sol:143 mp; S. construita desfasurata:286 mp;
A1.2	80082-C2	Loc. Valea Mare Pravat, Str Brasovului, Nr. 223, Jud. Arges, pct. " Caminul Casei" taraua 2, parcelele 215,216,219 si 185	Nr. niveluri:1; S. construita la sol:37 mp; S. construita desfasurata:37 mp; se rectifica cf.art.12,alin.16 (Legea7/1996)
A1.3	80082-C3	Loc. Valea Mare Pravat, Str Brasovului, Nr. 223, Jud. Arges, pct. " Caminul Casei" taraua 2, parcelele 215,216,219 si 185	Nr. niveluri:1; S. construita la sol:73 mp; S. construita desfasurata:73 mp; se rectifica cf.art.12,alin.16 (Legea7/1996)

B. Partea II. Proprietari și acte

Inscrieri privitoare la dreptul de proprietate și alte drepturi reale	Referințe
6720 / 24/07/2009	
Act Notarial nr. 927, din 15/05/2009 emis de BNP PRISTAVU ALEXANDRA STEFANIA (rectificat cu incheierea de rectificare nr. 6110/20.07.2009 a BNP PRISTAVU ALEXANDRA STEFANIA);	
B1	imobil provenit prin alipire si transcriere din CFE nr. 80036/ Valea Mare Pravat avand nr. cadastral 1135 si din CFE nr. 80037/ Valea Mare Pravat avand nr. cadastral 1149, carti funciare ce au fost sistate.
	A1, A1.1, A1.2, A1.3
B2	Intabulare, drept de PROPRIETATEdobandit prin succesiune, dobandit prin Lege, cota actuala 1/2, cota initiala 1/1 1) CALANGIU MARCEL-NICOLAE, lipsă CNP
	A1
B3	Intabulare, drept de PROPRIETATE, dobandit prin Succesiune, cota actuala 1/2, cota initiala 1/2 1) CALANGIU MARCEL-NICOLAE, lipsă CNP
	A1.1, A1.2, A1.3
6722 / 24/07/2009	
Act Notarial nr. 928, din 15/07/2009 emis de BNP PRISTAVU ALEXANDRA STEFANIA (rectificat cu incheierea de rectificare nr. 6110/20.07.2009 a BIROULUI NOTARULUI PUBLIC PRISTAVU ALEXANDRA STEFANIA);	
B5	Intabulare, drept de PROPRIETATE, dobandit prin Conventie, cota actuala 1/2, cota initiala 1/2 1) CALANGIU M. MAGDALENA, necasatorita, lipsă CNP
	A1, A1.1, A1.2, A1.3
/	
Act Normativ nr. 7, din 13/03/1996 emis de PARLAMENT (art. 12 alin. 16);	
B6	Se radiază construcția C4 cu o suprafața de 6 mp, înscrisă prin încheierea nr.6722/24.07.2009, conform realității din teren
	A1
Act Normativ nr. 17, din 07/03/2014 emis de Parlamentul Romaniei;	
B7	Imobil aflat sub incidenta art.3 alin.(1) din Legea 17/2014
	A1

C. Partea III. SARCINI .

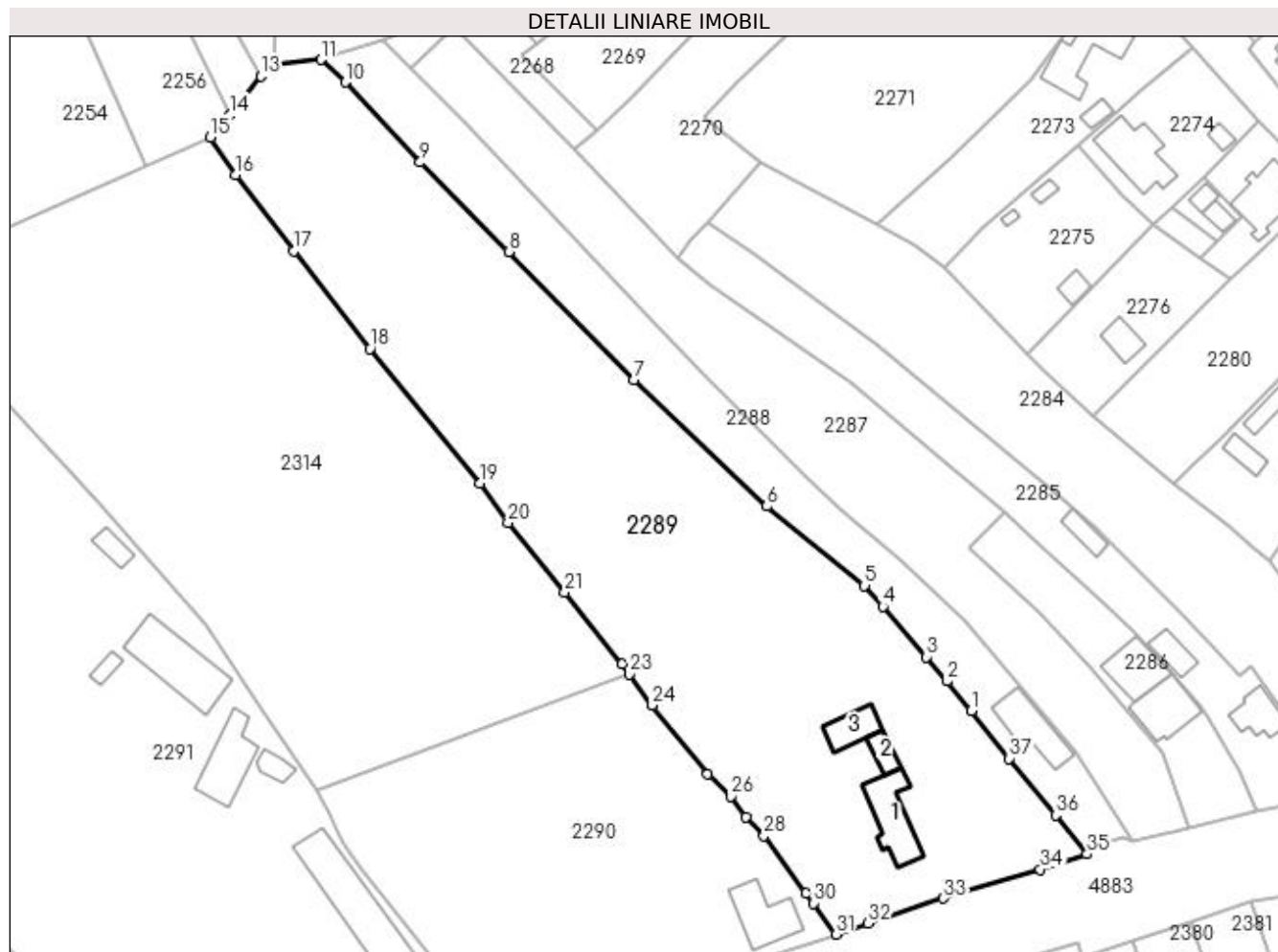
Inscrieri privind dezmembramintele dreptului de proprietate, drepturi reale de garanție și sarcini	Referințe
NU SUNT	

Anexa Nr. 1 La Partea I

Teren

Nr cadastral	Suprafața (mp)*	Observații / Referințe
80082	Din acte: 9.821 Masurata: 9.915	

* Suprafața este determinată în planul de proiecție Stereo 70.



Date referitoare la teren

Crt	Categorie folosință	Intravilan	Suprafața (mp)	Tarla	Parcelă	Nr. topo	Observații / Referințe
1	curți construcții	DA	587	2	216-219	-	
2	faneata	DA	931	2	215	-	
3	livada	DA	588	2	215	-	
4	arabil	DA	1.256	2	215	-	
5	livada	DA	2.839	2	185	-	
6	faneata	DA	3.714	2	185	-	

Date referitoare la construcții

Crt	Număr	Destinație construcție	Supraf. (mp)	Situație juridică	Observații / Referințe
A1.1	80082-C1	construcții de locuințe	143	Cu acte	Nr. niveluri:2; S. construita la sol:143 mp; S. construita desfasurata:286 mp;
A1.2	80082-C2	construcții anexa	Din acte: 19 Masurata: 37	Cu acte	Nr. niveluri:1; S. construita la sol:37 mp; S. construita desfasurata:37 mp; se rectifica cf. art.12,alin.16(Legea7/1996)
A1.3	80082-C3	construcții anexa	Din acte: 10 Masurata: 73	Cu acte	Nr. niveluri:1; S. construita la sol:73 mp; S. construita desfasurata:73 mp; se rectifica cf. art.12,alin.16(Legea7/1996)

Lungime Segmente

1) Valorile lungimilor segmentelor sunt obținute din proiecție în plan.

Punct început	X / Y	Punct sfârșit	X / Y	Lungime segment (** (m)
1	506.887,37 421.315,508	2	506.882,092 421.321,948	8.327
3	506.877,725 421.327,207	4	506.868,315 421.338,097	14.392
5	506.864,318 421.342,664	6	506.843,14 421.359,83	27.261
7	506.814,328 421.387,197	8	506.787,284 421.414,864	38.689
9	506.768,105 421.434,266	10	506.751,939 421.451,579	23.687
11	506.746,693 421.456,47	12	506.736,525 421.455,441	10.22
13	506.733,575 421.452,952	14	506.726,901 421.444,448	10.81
15	506.722,664 421.439,623	16	506.728,236 421.431,596	9.771
17	506.740,789 421.415,1	18	506.757,277 421.393,926	26.836
19	506.781,021 421.364,75	20	506.787,143 421.356,297	10.437
21	506.799,416 421.341,223	22	506.811,845 421.325,624	19.945
23	506.813,45 421.323,439	24	506.818,355 421.316,761	8.286
25	506.830,354 421.301,82	26	506.835,408 421.297,039	6.957
27	506.838,682 421.292,589	28	506.842,591 421.288,559	5.614
29	506.851,621 421.276,099	30	506.853,205 421.273,895	2.714
31	506.858,176 421.267,182	32	506.865,119 421.269,559	7.339
33	506.881,446 421.274,951	34	506.902,36 421.281,25	21.842
35	506.912,482 421.284,549	36	506.905,72 421.292,99	10.816
37	506.895,625 421.305,226	1	506.887,37 421.315,508	13.186

Punct început	X / Y	Punct sfârșit	X / Y	Lungime segment (** (m)
2	506.882,092 421.321,948	3	506.877,725 421.327,207	6.836
4	506.868,315 421.338,097	5	506.864,318 421.342,664	6.069
6	506.843,14 421.359,83	7	506.814,328 421.387,197	39.738
8	506.787,284 421.414,864	9	506.768,105 421.434,266	27.281
10	506.751,939 421.451,579	11	506.746,693 421.456,47	7.172
12	506.736,525 421.455,441	13	506.733,575 421.452,952	3.86
14	506.726,901 421.444,448	15	506.722,664 421.439,623	6.421
16	506.728,236 421.431,596	17	506.740,789 421.415,1	20.729
18	506.757,277 421.393,926	19	506.781,021 421.364,75	37.617
20	506.787,143 421.356,297	21	506.799,416 421.341,223	19.438
22	506.811,845 421.325,624	23	506.813,45 421.323,439	2.711
24	506.818,355 421.316,761	25	506.830,354 421.301,82	19.163
26	506.835,408 421.297,039	27	506.838,682 421.292,589	5.525
28	506.842,591 421.288,559	29	506.851,621 421.276,099	15.388
30	506.853,205 421.273,895	31	506.858,176 421.267,182	8.353
32	506.865,119 421.269,559	33	506.881,446 421.274,951	17.194
34	506.902,36 421.281,25	35	506.912,482 421.284,549	10.646
36	506.905,72 421.292,99	37	506.895,625 421.305,226	15.863

** Lungimile segmentelor sunt determinate în planul de proiecție Stereo 70 și sunt rotunjite la 1 milimetru.

*** Distanța dintre puncte este formată din segmente cumulate ce sunt mai mici decât valoarea 1 milimetru.

**DATE DESPRE IMOBILUL NR. 2290**

Oficiul de Cadastru și Publicitate Imobiliară ARGES
Biroul de Cadastru și Publicitate Imobiliară Campulung

A. Partea I. Descrierea imobilului

TEREN Necunoscut

Adresa: Loc. Valea Mare Pravat, Str Brasovului, Nr. 234, Jud. Arges

Nr. Crt	Nr cadastral Nr. topografic	Suprafața* (mp)	Observații / Referințe
A1		5.028	Sector cadastral:24 Teren neimprejmuit;

Construcții

Crt	Nr cadastral Nr. topografic	Adresa	Observații / Referințe
A1.1		Loc. Valea Mare Pravat, Str Brasovului, Nr. 234, Jud. Arges	Nr. niveluri:1; S. construita la sol:131 mp; S. construita desfasurata:131 mp;

B. Partea II. Proprietari și acte

Inscrieri privitoare la dreptul de proprietate și alte drepturi reale	Referințe
/	
Act Normativ nr. 7, din 13/03/1996 emis de PARLAMENT (art. 13 alin. 15);	
B1	Inscrierea provizorie, drept de PROPRIETATE, dobandit prin Lege, cota actuala 1/1, cota initiala 1/1 1) COMUNA VALEA MARE PRAVĂȚ , CIF:5010196
Act Normativ nr. 7, din 13/03/1996 emis de PARLAMENT (art. 12 alin. 16);	
B3	Intabulare, drept de PROPRIETATE, dobandit prin Construire, cota actuala 1/1, cota initiala 1/1 1) CORNĂȚEANU ION SEBASTIAN , lipsă CNP
Act Normativ nr. 17, din 07/03/2014 emis de Parlamentul Romaniei;	
B4	Imobil aflat sub incidenta art.3 alin.(1) din Legea 17/2014

C. Partea III. SARCINI .

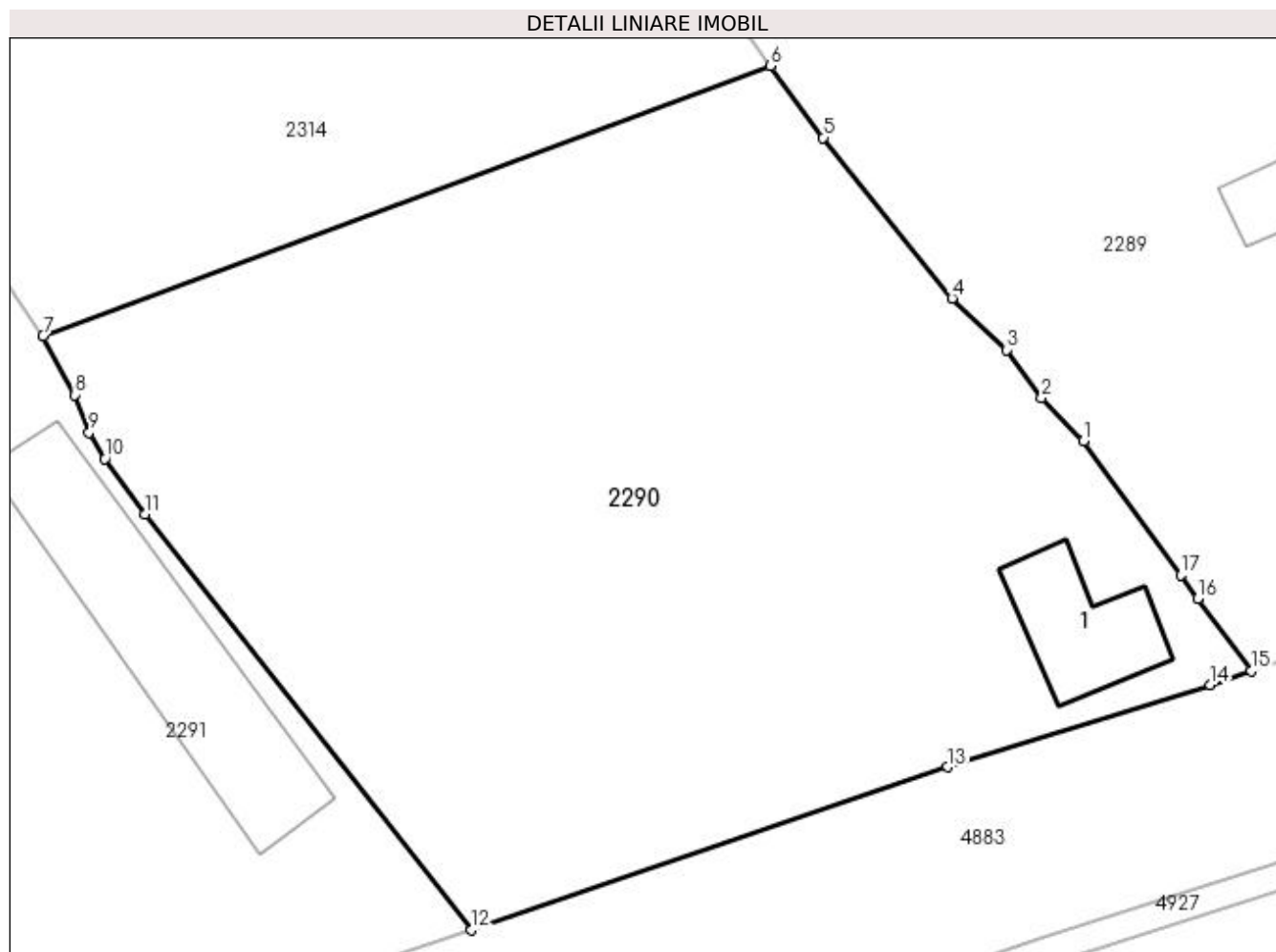
Inscrieri privind dezmembramintele dreptului de proprietate, drepturi reale de garanție și sarcini	Referințe
NU SUNT	

Anexa Nr. 1 La Partea I

Teren

Nr cadastral	Suprafața (mp)*	Observații / Referințe
	5.028	

* Suprafața este determinată în planul de proiecție Stereo 70.



Date referitoare la teren

Crt	Categorie folosință	Intra vilan	Suprafața (mp)	Tarla	Parcelă	Nr. topo	Observații / Referințe
1	curți constructii	DA	620	2	220-222	-	
2	livada	NU	4.408	2	630	-	

Date referitoare la construcții

Crt	Număr	Destinație construcție	Supraf. (mp)	Situație juridică	Observații / Referințe
A1.1		construcții de locuințe	131	Cu acte	Nr. niveluri:1; S. construita la sol:131 mp; S. construita desfasurata:131 mp;

Lungime Segmente

1) Valorile lungimilor segmentelor sunt obținute din proiecție în plan.

Punct început	X / Y	Punct sfârșit	X / Y	Lungime segment (** (m)
1	506.842,591 421.288,559	2	506.838,682 421.292,589	5.614
2	506.838,682 421.292,589	3	506.835,408 421.297,039	5.525
3	506.835,408 421.297,039	4	506.830,354 421.301,82	6.957

Punct început	X / Y	Punct sfârșit	X / Y	Lungime segment (** (m)
4	506.830,354 421.301,82	5	506.818,355 421.316,761	19.163
5	506.818,355 421.316,761	6	506.813,45 421.323,439	8.286
6	506.813,45 421.323,439	7	506.745,773 421.298,349	72.178
7	506.745,773 421.298,349	8	506.748,723 421.292,855	6.236
8	506.748,723 421.292,855	9	506.750,057 421.289,342	3.758
9	506.750,057 421.289,342	10	506.751,495 421.286,908	2.827
10	506.751,495 421.286,908	11	506.755,271 421.281,741	6.4
11	506.755,271 421.281,741	12	506.785,643 421.243,085	49.16
12	506.785,643 421.243,085	13	506.829,96 421.258,238	46.836
13	506.829,96 421.258,238	14	506.854,392 421.265,886	25.601
14	506.854,392 421.265,886	15	506.858,176 421.267,182	4.0
15	506.858,176 421.267,182	16	506.853,205 421.273,895	8.353
16	506.853,205 421.273,895	17	506.851,621 421.276,099	2.714
17	506.851,621 421.276,099	1	506.842,591 421.288,559	15.388

** Lungimile segmentelor sunt determinate în planul de proiecție Stereo 70 și sunt rotunjite la 1 milimetru.

*** Distanța dintre puncte este formată din segmente cumulate ce sunt mai mici decât valoarea 1 milimetru.

**DATE DESPRE IMOBILUL NR. 2291**

Oficiul de Cadastru și Publicitate Imobiliară ARGES
Biroul de Cadastru și Publicitate Imobiliară Campulung

A. Partea I. Descrierea imobilului

TEREN Intravilan

Nr. CF vechi:338

Nr. cadastral vechi:322

Adresa: Loc. Valea Mare Pravat, Str Brasovului, Nr. 235, Jud. Arges, pct."Valea Mare-Sectia Drumuri"

Nr. Crt	Nr cadastral Nr. topografic	Suprafata* (mp)	Observatii / Referinte
A1	80062	Din acte: 13.674 Masurata: 13.329	Sector cadastral:24 Teren imprejmuit;

Construcții

Crt	Nr cadastral Nr. topografic	Adresa	Observatii / Referinte
A1.1	80062-C1	Loc. Valea Mare Pravat, Str Brasovului, Nr. 235, Jud. Arges, pct."Valea Mare-Sectia Drumuri"	Nr. niveluri:1; S. construita la sol:360 mp; S. construita desfasurata:360 mp; se rectifica cf.art.12,alin.16 (Legea7/1996)
A1.2	80062-C2	Loc. Valea Mare Pravat, Str Brasovului, Nr. 235, Jud. Arges, pct."Valea Mare-Sectia Drumuri"	Nr. niveluri:1; S. construita la sol:113 mp; S. construita desfasurata:113 mp; se rectifica cf.art.12,alin.16 (Legea7/1996)
A1.3	80062-C3	Loc. Valea Mare Pravat, Str Brasovului, Nr. 235, Jud. Arges, pct."Valea Mare-Sectia Drumuri"	Nr. niveluri:1; S. construita la sol:34 mp; S. construita desfasurata:34 mp;
A1.4	80062-C4	Loc. Valea Mare Pravat, Str Brasovului, Nr. 235, Jud. Arges, pct."Valea Mare-Sectia Drumuri"	Nr. niveluri:1; S. construita la sol:141 mp; S. construita desfasurata:141 mp;
A1.5	80062-C5	Loc. Valea Mare Pravat, Str Brasovului, Nr. 235, Jud. Arges, pct."Valea Mare-Sectia Drumuri"	Nr. niveluri:1; S. construita la sol:36 mp; S. construita desfasurata:36 mp;
A1.6	80062-C6	Loc. Valea Mare Pravat, Str Brasovului, Nr. 235, Jud. Arges, pct."Valea Mare-Sectia Drumuri"	Nr. niveluri:1; S. construita la sol:216 mp; S. construita desfasurata:216 mp;
A1.7	80062-C7	Loc. Valea Mare Pravat, Str Brasovului, Nr. 235, Jud. Arges, pct."Valea Mare-Sectia Drumuri"	Nr. niveluri:1; S. construita la sol:23 mp; S. construita desfasurata:23 mp;

B. Partea II. Proprietari și acte

Inscrieri privitoare la dreptul de proprietate și alte drepturi reale	Referințe
6478 / 02/06/2008	
Act Notarial nr. 1363, din 16/05/2006 emis de BNP CIRSTOIU MARIN;	
B1	Intabulare, drept de PROPRIETATE, dobandit prin Conventie, cota actuala 1/1, cota initiala 1/1
	1) SOCIETATEA COMERCIALA "MOBINS LEMN" SRL, CU SEDIUL IN ORASUL STEFANESTI, CIF: 999999999999, lipsă CUI <i>OBSERVATII: (provenita din conversia CF 338)</i>
8524 / 03/09/2009	
Act Notarial nr. 3795, din 02/09/2009 emis de BNP CHIRAN GABRIELA (certificat de inregistrare fiscala seria B, nr. 0005259, Incheierea Judecatorului delegat de pe langa CCI Arges, nr. 6103/24.07.2007 in dosar nr. 48508/2007, certificat de Inregistrare mentiuni nr. 48508/24.07.2007, certificat constatator emis la data de 24.07.2007, act aditional din data de 24.06.2007);	
B2	se noteaza schimbarea denumirii societatii din SC MOBINS LEMN SRL cu sediul in orasul Stefanesti, in
	1) SOCIETATEA COMERCIALA "EUROCONSTRUCT ARGES SRL, CU SEDIUL IN MUNICIPIUL PITESTI, CIF: 6295938
/	
Act Normativ nr. 17, din 07/03/2014 emis de Parlamentul Romaniei;	
B3	Imobil aflat sub incidenta art.3 alin.(1) din Legea 17/2014

C. Partea III. SARCINI

Inscrieri privind dezmembramintele dreptului de proprietate, drepturi reale de garanție și sarcini	Referințe
8524 / 03/09/2009	
Act Notarial nr. 3795, din 02/09/2009 emis de BNP CHIRAN GABRIELA (certificat de inregistrare fiscala seria B, nr. 0005259, Incheierea Judecatorului delegat de pe langa CCI Arges, nr. 6103/24.07.2007 in dosar nr.	

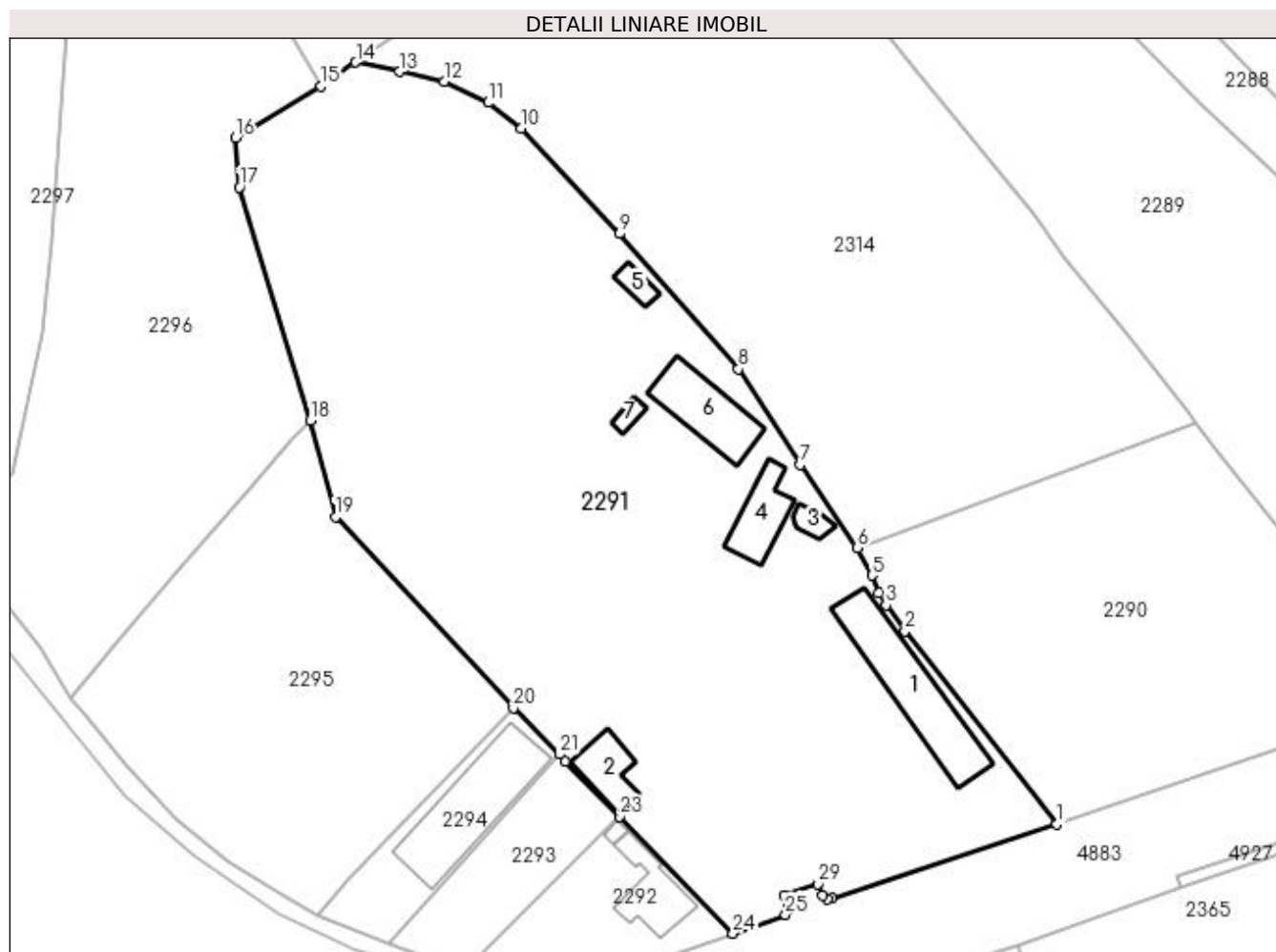
Inscrieri privind dezmembramintele dreptului de proprietate, drepturi reale de garanție și sarcini		Referințe
48508/2007, certificat de Inregistrare mentiuni nr. 48508/24.07.2007, certificat constatator emis la data de 24.07.2007, act aditional din data de 24.06.2007);		
C1	Intabulare, drept de IPOTECA, Valoare:2539880 RONsi celelalte obligatii de plata aferente creditului, dobandit prin Conventie, cota actuala 1/1, cota initiala 1/1 1) BRD-GSG S.A , CIF:9999999999999, lipsă CUI	A1, A1.1, A1.2, A1.3, A1.4, A1.5, A1.6, A1.7
C2	interdictii: sa nu vanda,inchirieze, schimbe, ipotecheze, sa transmita dezmembraminte ale drepturilor sau sa dispuna in orice alt mod de imobil 1) BRD-GSG S.A , CIF:9999999999999, lipsă CUI	A1, A1.1, A1.2, A1.3, A1.4, A1.5, A1.6, A1.7
10516 / 01/07/2011		
Act Administrativ nr. 7/16/65582, din 28/06/2011 emis de AFP CAMPULUNG;		
C3	se noteaza sechestrul asigurator pentru recuperarea unei creante in suma de 1.022.015 lei , reprezentand impozite si taxe datorate bugetului consolidat al statului, 1) DGFP ARGES AFP CAMPULUNG CU SEDIUL IN CAMPULUNG , CIF:9999999999999, lipsă CUI	A1, A1.1, A1.2, A1.3, A1.4, A1.5, A1.6, A1.7
4060 / 27/03/2012		
Hotarare Judecatoreasca nr. 397/1259/2012, din 14/03/2012 emis de TRIBUNALUL SPECIALIZAT ARGES;		
C4	se noteaza deschiderea procedurii de insolventa, prevazuta de Legea nr. 85/2006 si numirea ca administrator judiciar pe ARGES INSOLV SPRL	A1, A1.1, A1.2, A1.3, A1.4, A1.5, A1.6, A1.7

Anexa Nr. 1 La Partea I

Teren

Nr cadastral	Suprafața (mp)*	Observații / Referințe
80062	Din acte: 13.674 Masurata: 13.329	

* Suprafața este determinată în planul de proiecție Stereo 70.



Date referitoare la teren

Crt	Categorie folosință	Intravilan	Suprafața (mp)	Tarla	Parcelă	Nr. topo	Observații / Referințe
1	curți constructii	DA	13.329	2	629	-	

Date referitoare la construcții

Crt	Număr	Destinație construcție	Supraf. (mp)	Situație juridică	Observații / Referințe
A1.1	80062-C1	construcții anexa	Din acte: 379 Masurata: 360	Cu acte	Nr. niveluri:1; S. construita la sol:360 mp; S. construita desfasurata:360 mp; se rectifica cf. art.12,alin.16(Legea7/1996)
A1.2	80062-C2	construcții anexa	Din acte: 142 Masurata: 113	Cu acte	Nr. niveluri:1; S. construita la sol:113 mp; S. construita desfasurata:113 mp; se rectifica cf. art.12,alin.16(Legea7/1996)
A1.3	80062-C3	construcții anexa	34	Cu acte	Nr. niveluri:1; S. construita la sol:34 mp; S. construita desfasurata:34 mp;
A1.4	80062-C4	construcții anexa	141	Cu acte	Nr. niveluri:1; S. construita la sol:141 mp; S. construita desfasurata:141 mp;
A1.5	80062-C5	construcții anexa	36	Cu acte	Nr. niveluri:1; S. construita la sol:36 mp; S. construita desfasurata:36 mp;
A1.6	80062-C6	construcții anexa	216	Cu acte	Nr. niveluri:1; S. construita la sol:216 mp; S. construita desfasurata:216 mp;
A1.7	80062-C7	construcții anexa	23	Cu acte	Nr. niveluri:1; S. construita la sol:23 mp; S. construita desfasurata:23 mp;

Lungime Segmente

1) Valorile lungimilor segmentelor sunt obținute din proiecție în plan.

Punct început	X / Y	Punct sfârșit	X / Y	Lungime segment (** (m)
1	506.785,643 421.243,085	2	506.755,271 421.281,741	49.16
3	506.751,495 421.286,908	4	506.750,057 421.289,342	2.827
5	506.748,723 421.292,855	6	506.745,773 421.298,349	6.236
7	506.734,322 421.314,959	8	506.721,956 421.334,105	22.792
9	506.698,12 421.361,136	10	506.678,598 421.382,273	28.773
11	506.671,894 421.387,354	12	506.663,124 421.391,644	9.763
13	506.654,221 421.393,573	14	506.645,445 421.395,426	8.969
15	506.638,52 421.390,614	16	506.621,39 421.380,387	19.951
17	506.622,151 421.370,454	18	506.636,369 421.323,777	48.794
19	506.641,411 421.304,525	20	506.676,957 421.266,302	52.197
21	506.686,16 421.257,08	22	506.687,35 421.255,678	1.839
23	506.698,244 421.244,577	24	506.720,902 421.221,244	32.524
25	506.731,347 421.225,007	26	506.732,079 421.226,021	1.251
27	506.732,056 421.227,04	28	506.731,163 421.228,922	2.083
29	506.737,931 421.231,128	30	506.738,828 421.228,889	2.412
31	506.739,782 421.228,105	32	506.740,724 421.228,251	0.953

Punct început	X / Y	Punct sfârșit	X / Y	Lungime segment (** (m)
2	506.755,271 421.281,741	3	506.751,495 421.286,908	6.4
4	506.750,057 421.289,342	5	506.748,723 421.292,855	3.758
6	506.745,773 421.298,349	7	506.734,322 421.314,959	20.175
8	506.721,956 421.334,105	9	506.698,12 421.361,136	36.039
10	506.678,598 421.382,273	11	506.671,894 421.387,354	8.412
12	506.663,124 421.391,644	13	506.654,221 421.393,573	9.11
14	506.645,445 421.395,426	15	506.638,52 421.390,614	8.433
16	506.621,39 421.380,387	17	506.622,151 421.370,454	9.962
18	506.636,369 421.323,777	19	506.641,411 421.304,525	19.901
20	506.676,957 421.266,302	21	506.686,16 421.257,08	13.028
22	506.687,35 421.255,678	23	506.698,244 421.244,577	15.554
24	506.720,902 421.221,244	25	506.731,347 421.225,007	11.102
26	506.732,079 421.226,021	27	506.732,056 421.227,04	1.019
28	506.731,163 421.228,922	29	506.737,931 421.231,128	7.118
30	506.738,828 421.228,889	31	506.739,782 421.228,105	1.235
32	506.740,724 421.228,251	1	506.785,643 421.243,085	47.305

** Lungimile segmentelor sunt determinate în planul de proiecție Stereo 70 și sunt rotunjite la 1 milimetru.

*** Distanța dintre puncte este formată din segmente cumulate ce sunt mai mici decât valoarea 1 milimetru.

**DATE DESPRE IMOBILUL NR. 2292**

Oficiul de Cadastru și Publicitate Imobiliară ARGES
Biroul de Cadastru și Publicitate Imobiliară Campulung

A. Partea I. Descrierea imobilului

TEREN Intravilan

Nr. CF vechi:314
Nr. cadastral vechi:530

Adresa: Loc. Valea Mare Pravat, Str Brasovului, Nr. 236, Jud. Arges, pct."DN73"

Nr. Crt	Nr cadastral Nr. topografic	Suprafața* (mp)	Observații / Referințe
A1	80386	Din acte: 843 Masurata: 849	Sector cadastral:24 Teren imprejmuit;

Construcții

Crt	Nr cadastral Nr. topografic	Adresa	Observații / Referințe
A1.1	80386-C1	Loc. Valea Mare Pravat, Str Brasovului, Nr. 236, Jud. Arges, pct."DN73"	Nr. niveluri:2; S. construita la sol:153 mp; S. construita desfasurata:306 mp; P+1
A1.2	80386-C2	Loc. Valea Mare Pravat, Str Brasovului, Nr. 236, Jud. Arges, pct."DN73"	Nr. niveluri:1; S. construita la sol:11 mp; S. construita desfasurata:11 mp;

B. Partea II. Proprietari și acte

Inscrieri privitoare la dreptul de proprietate și alte drepturi reale		Referințe
4894 / 02/12/2004		
Act Notarial nr. 1718, din 29/11/2004 emis de BNP IONESCU CORNELIA;		
B1	Intabulare, drept de PROPRIETATE, dobandit prin Conventie, cota actuala 1/2, cota initiala 1/1 1) TRANDAFIR MIHAI <i>OBSERVATII: (provenita din conversia CF 314)</i>	A1, A1.1, A1.2
13453 / 05/08/2019		
Act Notarial nr. 106, din 05/08/2019 emis de Zipisi Cornelia;		
B4	Intabulare, drept de PROPRIETATE- bun propriu, dobandit prin Succesiune, cota actuala 2/16, cota initiala 2/16 1) TRANDAFIR MIHAI	A1, A1.1, A1.2
B5	Intabulare, drept de PROPRIETATE- bun propriu, dobandit prin Succesiune, cota actuala 3/16, cota initiala 3/16 1) TRANDAFIR VALENTIN MIHAI	A1, A1.1, A1.2
B6	Intabulare, drept de PROPRIETATE- bun propriu, dobandit prin Succesiune, cota actuala 3/16, cota initiala 3/16 1) TRANDAFIR IONUT	A1, A1.1, A1.2
/		
Act Normativ nr. 17, din 07/03/2014 emis de Parlamentul Romaniei;		
B7	Imobil aflat sub incidenta art.3 alin.(1) din Legea 17/2014	A1

C. Partea III. SARCINI .

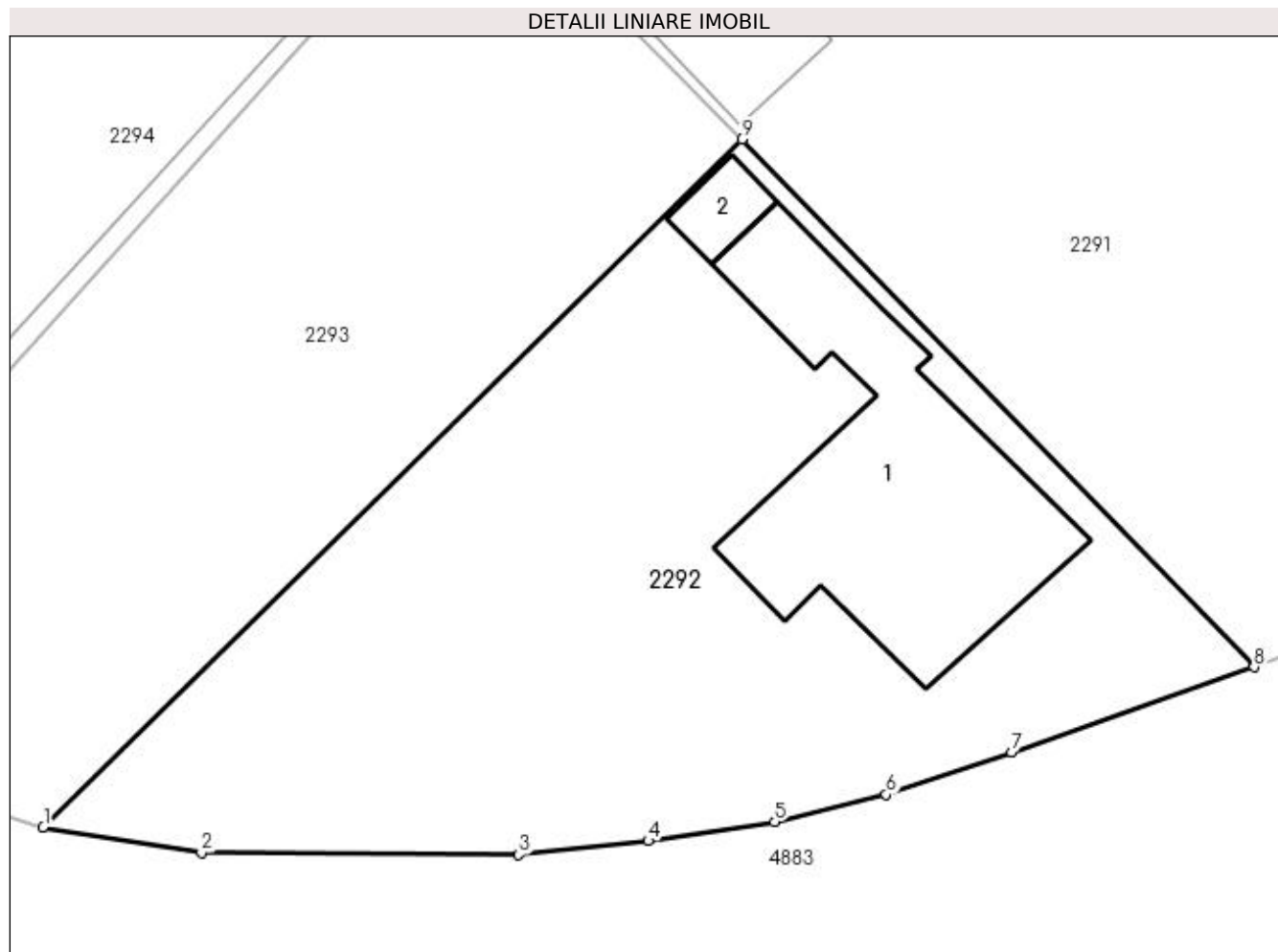
Inscrieri privind dezmembramintele dreptului de proprietate, drepturi reale de garanție și sarcini	Referințe
NU SUNT	

Anexa Nr. 1 La Partea I

Teren

Nr cadastral	Suprafața (mp)*	Observații / Referințe
80386	Din acte: 843 Masurata: 849	

* Suprafața este determinată în planul de proiecție Stereo 70.



Date referitoare la teren

Crt	Categorie folosință	Intra vilan	Suprafața (mp)	Tarla	Parcelă	Nr. topo	Observații / Referințe
1	curți constructii	DA	543	2	628	-	
2	faneata	DA	306	2	628	-	

Date referitoare la construcții

Crt	Număr	Destinație construcție	Supraf. (mp)	Situație juridică	Observații / Referințe
A1.1	80386-C1	construcții de locuințe	153	Cu acte	Nr. niveluri:2; S. construita la sol:153 mp; S. construita desfasurata:306 mp; P+1
A1.2	80386-C2	construcții anexa	11	Cu acte	Nr. niveluri:1; S. construita la sol:11 mp; S. construita desfasurata:11 mp;

Lungime Segmente

1) Valorile lungimilor segmentelor sunt obținute din proiecție în plan.

Punct început	X / Y	Punct sfârșit	X / Y	Lungime segment (** (m)
1	506.667,335 421.214,155	2	506.674,329 421.213,021	7.085
2	506.674,329 421.213,021	3	506.688,379 421.212,938	14.05

Punct început	X / Y	Punct sfârșit	X / Y	Lungime segment (** (m)
3	506.688,379 421.212,938	4	506.694,105 421.213,546	5.758
4	506.694,105 421.213,546	5	506.699,699 421.214,385	5.657
5	506.699,699 421.214,385	6	506.704,636 421.215,594	5.083
6	506.704,636 421.215,594	7	506.710,175 421.217,455	5.843
7	506.710,175 421.217,455	8	506.720,902 421.221,244	11.377
8	506.720,902 421.221,244	9	506.698,244 421.244,577	32.524
9	506.698,244 421.244,577	1	506.667,335 421.214,155	43.369

** Lungimile segmentelor sunt determinate în planul de proiecție Stereo 70 și sunt rotunjite la 1 milimetru.

*** Distanța dintre puncte este formată din segmente cumulate ce sunt mai mici decât valoarea 1 milimetru.

**DATE DESPRE IMOBILUL NR. 2293**

Oficiul de Cadastru și Publicitate Imobiliară ARGES
Biroul de Cadastru și Publicitate Imobiliară Campulung

A. Partea I. Descrierea imobilului

TEREN Intravilan

Nr. CF vechi:268

Nr. cadastral vechi:445/2

Adresa: Loc. Valea Mare Pravat, Jud. Arges

Nr. Crt	Nr cadastral Nr. topografic	Suprafața* (mp)	Observații / Referințe
A1	80047	750	Sector cadastral:24 Teren neimprejmuit;

B. Partea II. Proprietari și acte

Inscrieri privitoare la dreptul de proprietate și alte drepturi reale		Referințe
4888 / 04/06/2009		
Act Notarial nr. 318, din 03/06/2009 emis de BNP TULUCA FILOFTEIA;		
B2	Intabulare, drept de PROPRIETATE, dobândit prin Conventie, cota actuala 1/1, cota initiala 1/1 1) TEODORESCU MIHAELA-GABRIELA, casatorita cu, lipsă CNP 2) TEODORESCU MARIAN, lipsă CNP	A1
/		
Act Normativ nr. 17, din 07/03/2014 emis de Parlamentul Romaniei;		
B3	Imobil aflat sub incidenta art.3 alin.(1) din Legea 17/2014	A1

C. Partea III. SARCINI .

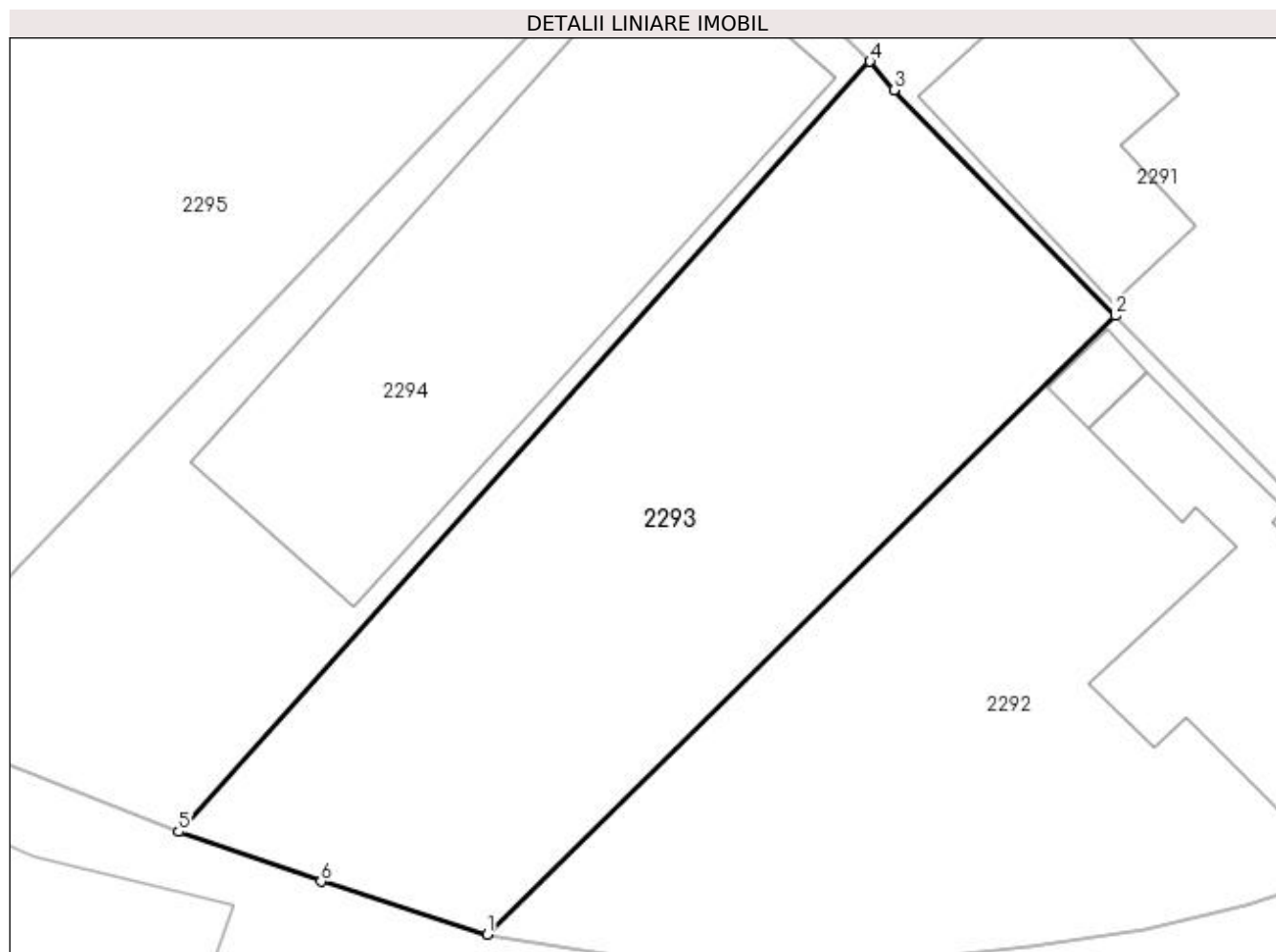
Inscrieri privind dezmembramintele dreptului de proprietate, drepturi reale de garanție și sarcini	Referințe
NU SUNT	

Anexa Nr. 1 La Partea I

Teren

Nr cadastral	Suprafața (mp)*	Observații / Referințe
80047	750	

* Suprafața este determinată în planul de proiecție Stereo 70.



Date referitoare la teren

Crt	Categorie folosință	Intra vilan	Suprafața (mp)	Tarla	Parcelă	Nr. topo	Observații / Referințe
1	faneata	DA	750	2	628	-	

Lungime Segmente

1) Valorile lungimilor segmentelor sunt obținute din proiecție în plan.

Punct început	X / Y	Punct sfârșit	X / Y	Lungime segment (** (m)
1	506.667,335 421.214,155	2	506.698,244 421.244,577	43.369
2	506.698,244 421.244,577	3	506.687,35 421.255,678	15.554
3	506.687,35 421.255,678	4	506.686,16 421.257,08	1.839
4	506.686,16 421.257,08	5	506.652,148 421.219,199	50.91
5	506.652,148 421.219,199	6	506.659,15 421.216,752	7.417

Punct început	X / Y	Punct sfârșit	X / Y	Lungime segment (** (m)
6	506.659,15 421.216,752	1	506.667,335 421.214,155	8.587

** Lungimile segmentelor sunt determinate în planul de proiecție Stereo 70 și sunt rotunjite la 1 milimetru.

*** Distanța dintre puncte este formată din segmente cumulate ce sunt mai mici decât valoarea 1 milimetru.

**DATE DESPRE IMOBILUL NR. 2294**

Oficiul de Cadastru și Publicitate Imobiliară ARGES
Biroul de Cadastru și Publicitate Imobiliară Campulung

A. Partea I. Descrierea imobilului

TEREN Intravilan

Nr. CF vechi:267
Nr. cadastral vechi:445/1

Adresa: Loc. Valea Mare Pravat, Jud. Arges

Nr. Crt	Nr cadastral Nr. topografic	Suprafața* (mp)	Observații / Referințe
A1	81677	751	Sector cadastral:24 Teren neimprejmuit;

Construcții

Crt	Nr cadastral Nr. topografic	Adresa	Observații / Referințe
A1.1		Loc. Valea Mare Pravat, Jud. Arges	Nr. niveluri:1; S. construita la sol:383 mp; S. construita desfasurata:383 mp;

B. Partea II. Proprietari și acte

Inscrieri privitoare la dreptul de proprietate și alte drepturi reale	Referințe
4547 / 19/03/2019	
Act Notarial nr. 652, din 11/03/2019 emis de Simion Aurelia Maria (act notarial nr 8 din 11.04.2019, emis de Simion Aurelia Maria);	
B2	A1
Intabulare, drept de PROPRIETATE-bun propriu, dobandit prin Conventie, cota actuala 1/1, cota initiala 1/1 1) TEODORESCU MARIAN	
/	
Act Normativ nr. 7, din 13/03/1996 emis de PARLAMENT (art. 12 alin. 16);	
B3	A1.1
Intabulare, drept de PROPRIETATE, dobandit prin Construire, cota actuala 1/1, cota initiala 1/1 1) TEODORESCU MARIAN	
Act Normativ nr. 17, din 07/03/2014 emis de Parlamentul Romaniei;	
B4	A1
Imobil aflat sub incidenta art.3 alin.(1) din Legea 17/2014	

C. Partea III. SARCINI .

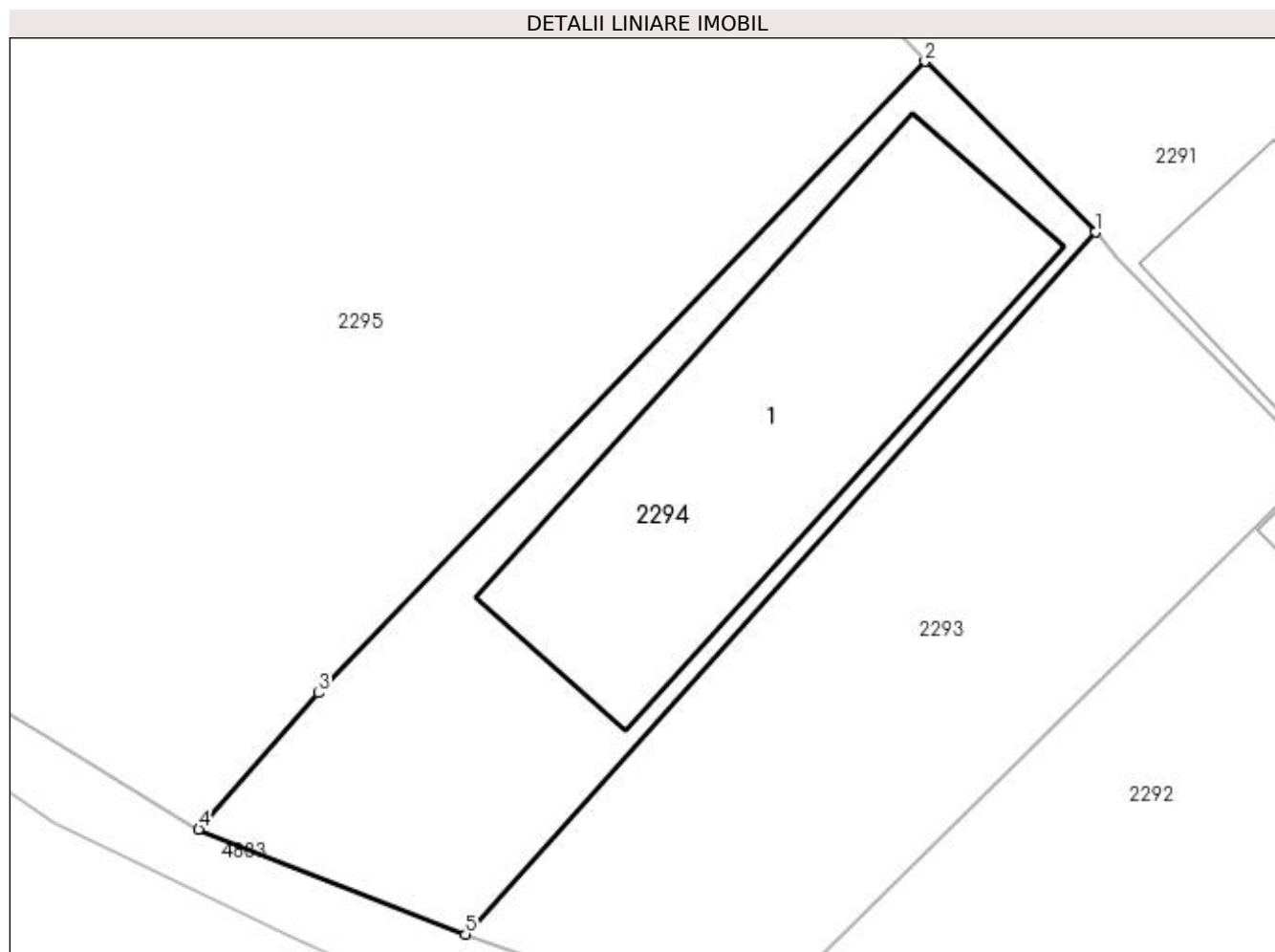
Inscrieri privind dezmembramintele dreptului de proprietate, drepturi reale de garanție și sarcini	Referințe
NU SUNT	

Anexa Nr. 1 La Partea I

Teren

Nr cadastral	Suprafața (mp)*	Observații / Referințe
81677	751	

* Suprafața este determinată în planul de proiecție Stereo 70.



Date referitoare la teren

Crt	Categorie folosință	Intravilan	Suprafața (mp)	Tarla	Parcelă	Nr. topo	Observații / Referințe
1	faneata	DA	751	2	628	-	

Date referitoare la construcții

Crt	Număr	Destinație construcție	Supraf. (mp)	Situație juridică	Observații / Referințe
A1.1		construcții anexa	383	Cu acte	Nr. niveluri:1; S. construita la sol:383 mp; S. construita desfasurata:383 mp;

Lungime Segmente

1) Valorile lungimilor segmentelor sunt obținute din proiecție în plan.

Punct început	X / Y	Punct sfârșit	X / Y	Lungime segment (** (m)
1	506.686,16 421.257,08	2	506.676,957 421.266,302	13.028
2	506.676,957 421.266,302	3	506.644,2 421.232,22	47.272
3	506.644,2 421.232,22	4	506.637,742 421.224,874	9.781
4	506.637,742 421.224,874	5	506.652,148 421.219,199	15.483

Punct început	X / Y	Punct sfârșit	X / Y	Lungime segment (** (m)
5	506.652,148 421.219,199	1	506.686,16 421.257,08	50.91

** Lungimile segmentelor sunt determinate în planul de proiecție Stereo 70 și sunt rotunjite la 1 milimetru.

*** Distanța dintre puncte este formată din segmente cumulate ce sunt mai mici decât valoarea 1 milimetru.

**DATE DESPRE IMOBILUL NR. 2295**

Oficiul de Cadastru și Publicitate Imobiliară ARGES
Biroul de Cadastru și Publicitate Imobiliară Campulung

A. Partea I. Descrierea imobilului

TEREN Extravilan

Nr. CF vechi:636
Nr. cadastral vechi:882

Adresa: Jud. Arges, pct V. Mare statie Asfalt

Nr. Crt	Nr cadastral Nr. topografic	Suprafata* (mp)	Observatii / Referinte
A1	81253	Din acte: 4.322 Masurata: 4.307	Sector cadastral:24 Teren imprejmuit;

B. Partea II. Proprietari și acte

Inscrieri privitoare la dreptul de proprietate și alte drepturi reale		Referințe
2484 / 28/03/2007		
Act Notarial nr. 627, din 26/03/2007 emis de BNP TULUCA FILOFTEIA;		
B1	Intabulare, drept de PROPRIETATE, dobandit prin Conventie, cota actuala 1/1, cota initiala 1/1 1) MIHAI IONELA, lipsă CNP 2) MIHAI GEORGE, soti, lipsă CNP <i>OBSERVATII: (provenita din conversia CF 636)</i>	A1
/		
Act Normativ nr. 17, din 07/03/2014 emis de Parlamentul Romaniei;		
B2	Imobil aflat sub incidenta art.3 alin.(1) din Legea 17/2014	A1

C. Partea III. SARCINI .

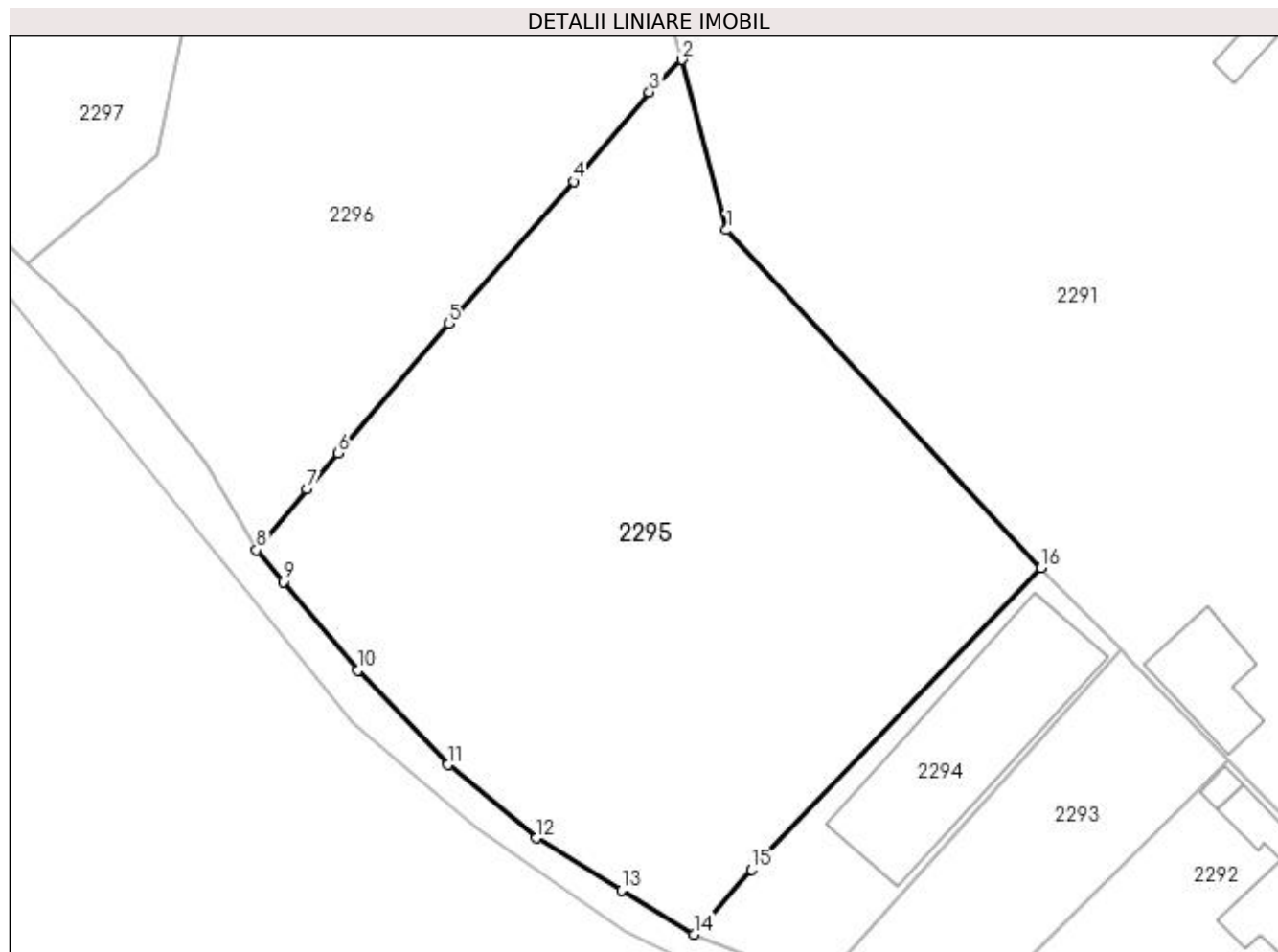
Inscrieri privind dezmembramintele dreptului de proprietate, drepturi reale de garanție și sarcini	Referințe
NU SUNT	

Anexa Nr. 1 La Partea I

Teren

Nr cadastral	Suprafața (mp)*	Observații / Referințe
81253	Din acte: 4.322 Masurata: 4.307	

* Suprafața este determinată în planul de proiecție Stereo 70.



Date referitoare la teren

Crt	Categorie folosință	Intravilan	Suprafața (mp)	Tarla	Parcelă	Nr. topo	Observații / Referințe
1	faneata	NU	4.307	2	628	-	In act se regăsește P147; Diferența de suprafața se regăsește la ID 4883- CF 81561

Lungime Segmente

1) Valorile lungimilor segmentelor sunt obținute din proiecție în plan.

Punct început	X / Y	Punct sfârșit	X / Y	Lungime segment (** (m)
1	506.641,411 421.304,525	2	506.636,369 421.323,777	19.901
2	506.636,369 421.323,777	3	506.632,68 421.320,106	5.204
3	506.632,68 421.320,106	4	506.624,093 421.310,012	13.252
4	506.624,093 421.310,012	5	506.610,04 421.293,95	21.342

Punct început	X / Y	Punct sfârșit	X / Y	Lungime segment (** (m)
5	506.610,04 421.293,95	6	506.597,464 421.279,296	19.311
6	506.597,464 421.279,296	7	506.593,986 421.275,19	5.381
7	506.593,986 421.275,19	8	506.588,231 421.268,342	8.945
8	506.588,231 421.268,342	9	506.591,256 421.264,741	4.703
9	506.591,256 421.264,741	10	506.599,684 421.254,709	13.102
10	506.599,684 421.254,709	11	506.609,866 421.244,029	14.756
11	506.609,866 421.244,029	12	506.619,894 421.235,75	13.004
12	506.619,894 421.235,75	13	506.629,521 421.229,867	11.282
13	506.629,521 421.229,867	14	506.637,742 421.224,874	9.618
14	506.637,742 421.224,874	15	506.644,2 421.232,22	9.781
15	506.644,2 421.232,22	16	506.676,957 421.266,302	47.272
16	506.676,957 421.266,302	1	506.641,411 421.304,525	52.197

** Lungimile segmentelor sunt determinate în planul de proiecție Stereo 70 și sunt rotunjite la 1 milimetru.

*** Distanța dintre puncte este formată din segmente cumulate ce sunt mai mici decât valoarea 1 milimetru.

**DATE DESPRE IMOBILUL NR. 2296**

Oficiul de Cadastru și Publicitate Imobiliară ARGES
Biroul de Cadastru și Publicitate Imobiliară Campulung

A. Partea I. Descrierea imobilului

TEREN Extravilan

Adresa: Jud. Arges, Punctul Valea Mare Pravat-Pct.Asfalt

Nr. Crt	Nr cadastral Nr. topografic	Suprafața* (mp)	Observații / Referințe
A1	82526	6.350	Sector cadastral:24 Teren neimprejmuit;

B. Partea II. Proprietari și acte

Inscrieri privitoare la dreptul de proprietate și alte drepturi reale		Referințe
18561 / 01/09/2022		
Act Notarial nr. 47, din 27/07/2004 emis de BNP Tuluca Filofteia (act administrativ nr 4194 din 09.08.2022, emis de Primaria Valea Mare Pravat;act administrativ nr 4193 din 09.08.2022, emis de Primaria Valea Mare Pravat);		
B1	Intabulare, drept de PROPRIETATE-bun propriu, dobandit prin Succesiune, cota actuala 1/1, cota initiala 1/1 1) POȘTOACĂ OCTAVIAN ION	A1
Act Normativ nr. 17, din 07/03/2014 emis de Parlamentul Romaniei;		
B2	Imobil aflat sub incidenta art.3 alin.(1) din Legea 17/2014	A1

C. Partea III. SARCINI .

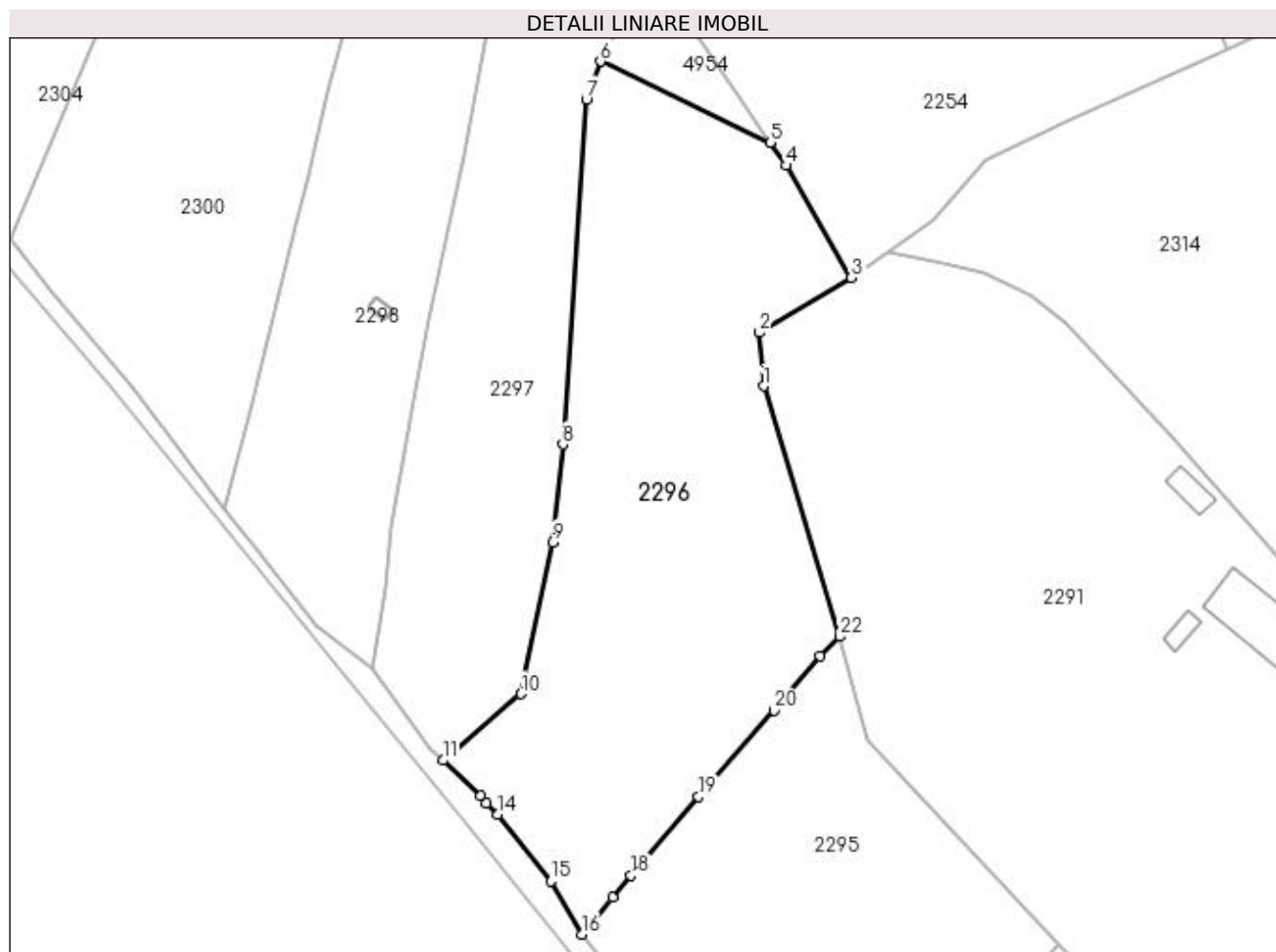
Inscrieri privind dezmembramintele dreptului de proprietate, drepturi reale de garanție și sarcini	Referințe
NU SUNT	

Anexa Nr. 1 La Partea I

Teren

Nr cadastral	Suprafața (mp)*	Observații / Referințe
82526	6.350	

* Suprafața este determinată în planul de proiecție Stereo 70.



Date referitoare la teren

Crt	Categorie folosință	Intra vilan	Suprafața (mp)	Tarla	Parcelă	Nr. topo	Observații / Referințe
1	faneata	NU	6.350	2	628	-	

Lungime Segmente

1) Valorile lungimilor segmentelor sunt obținute din proiecție în plan.

Punct început	X / Y	Punct sfârșit	X / Y	Lungime segment (** (m)
1	506.622,151 421.370,454	2	506.621,39 421.380,387	9.962
3	506.638,52 421.390,614	4	506.626,319 421.411,504	24.192
5	506.623,386 421.415,795	6	506.591,773 421.430,884	35.029
7	506.589,123 421.423,853	8	506.584,723 421.359,574	64.429
9	506.582,807 421.341,356	10	506.576,91 421.313,1	28.865

Punct început	X / Y	Punct sfârșit	X / Y	Lungime segment (** (m)
2	506.621,39 421.380,387	3	506.638,52 421.390,614	19.951
4	506.626,319 421.411,504	5	506.623,386 421.415,795	5.198
6	506.591,773 421.430,884	7	506.589,123 421.423,853	7.514
8	506.584,723 421.359,574	9	506.582,807 421.341,356	18.318
10	506.576,91 421.313,1	11	506.562,361 421.300,748	19.085

Punct început	X / Y	Punct sfârșit	X / Y	Lungime segment (** (m)
11	506.562,361 421.300,748	12	506.569,35 421.294,15	9.611
13	506.570,462 421.292,781	14	506.572,514 421.290,662	2.95
15	506.582,457 421.278,216	16	506.588,231 421.268,342	11.438
17	506.593,986 421.275,19	18	506.597,464 421.279,296	5.381
19	506.610,04 421.293,95	20	506.624,093 421.310,012	21.342
21	506.632,68 421.320,106	22	506.636,369 421.323,777	5.204

Punct început	X / Y	Punct sfârșit	X / Y	Lungime segment (** (m)
12	506.569,35 421.294,15	13	506.570,462 421.292,781	1.764
14	506.572,514 421.290,662	15	506.582,457 421.278,216	15.93
16	506.588,231 421.268,342	17	506.593,986 421.275,19	8.945
18	506.597,464 421.279,296	19	506.610,04 421.293,95	19.311
20	506.624,093 421.310,012	21	506.632,68 421.320,106	13.252
22	506.636,369 421.323,777	1	506.622,151 421.370,454	48.794

** Lungimile segmentelor sunt determinate în planul de proiecție Stereo 70 și sunt rotunjite la 1 milimetru.

*** Distanța dintre puncte este formată din segmente cumulate ce sunt mai mici decât valoarea 1 milimetru.

**DATE DESPRE IMOBILUL NR. 2297**

Oficiul de Cadastru și Publicitate Imobiliară ARGES
 Biroul de Cadastru și Publicitate Imobiliară Campulung

A. Partea I. Descrierea imobilului

TEREN Extravilan

Adresa: Jud. Arges

Nr. Crt	Nr cadastral Nr. topografic	Suprafața* (mp)	Observații / Referințe
A1		3.859	Sector cadastral:24 Teren imprejmuit;

B. Partea II. Proprietari și acte

Inscrieri privitoare la dreptul de proprietate și alte drepturi reale		Referințe
/		
Act Normativ nr. 7, din 13/03/1996 emis de PARLAMENT (art. 13 alin. 15);		
B1	Inscrierea provizorie, drept de PROPRIETATE, dobandit prin Lege, cota actuala 1/1, cota initiala 1/1 1) COMUNA VALEA MARE PRAVAT , CIF:5010196	A1
Act Normativ nr. 17, din 07/03/2014 emis de Parlamentul Romaniei;		
B2	Imobil aflat sub incidenta art.3 alin.(1) din Legea 17/2014	A1

C. Partea III. SARCINI .

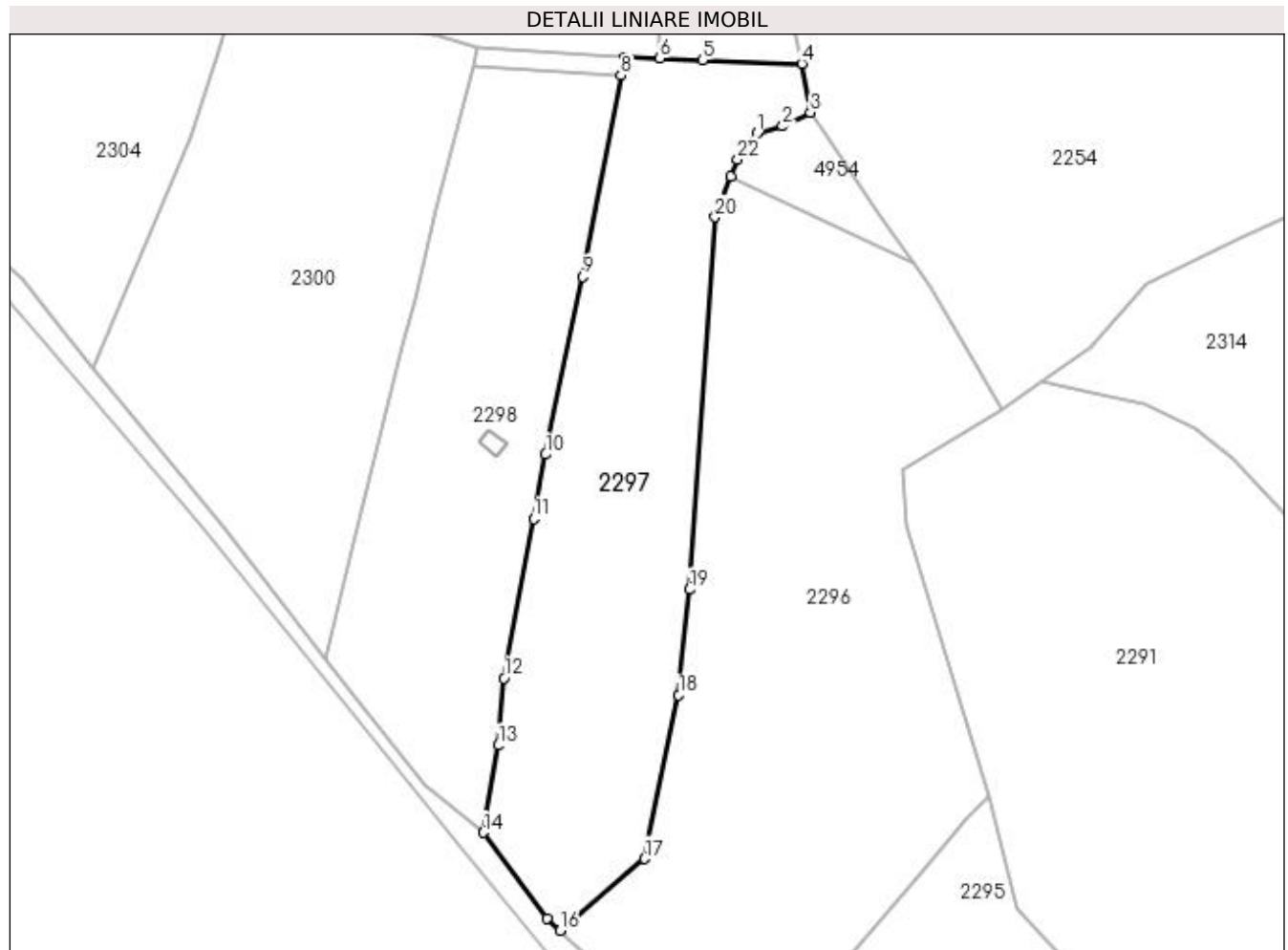
Inscrieri privind dezmembramintele dreptului de proprietate, drepturi reale de garanție și sarcini	Referințe
NU SUNT	

Anexa Nr. 1 La Partea I

Teren

Nr cadastral	Suprafața (mp)*	Observații / Referințe
	3.859	

* Suprafața este determinată în planul de proiecție Stereo 70.



Date referitoare la teren

Crt	Categorie folosință	Intravilan	Suprafața (mp)	Tarla	Parcelă	Nr. topo	Observații / Referințe
1	faneata	NU	3.859	2	628	-	

Lungime Segmente

1) Valorile lungimilor segmentelor sunt obținute din proiecție în plan.

Punct început	X / Y	Punct sfârșit	X / Y	Lungime segment (** (m)	Punct început	X / Y	Punct sfârșit	X / Y	Lungime segment (** (m)
1	506.596,335 421.438,373	2	506.600,798 421.439,515	4.607	2	506.600,798 421.439,515	3	506.605,558 421.441,871	5.311
3	506.605,558 421.441,871	4	506.604,067 421.450,31	8.57	4	506.604,067 421.450,31	5	506.586,923 421.450,904	17.154
5	506.586,923 421.450,904	6	506.579,575 421.451,217	7.355	6	506.579,575 421.451,217	7	506.573,453 421.451,352	6.123
7	506.573,453 421.451,352	8	506.572,867 421.448,279	3.128	8	506.572,867 421.448,279	9	506.566,25 421.413,584	35.32
9	506.566,25 421.413,584	10	506.559,834 421.382,884	31.363	10	506.559,834 421.382,884	11	506.557,758 421.371,788	11.289

Punct început	X / Y	Punct sfârșit	X / Y	Lungime segment (** (m)
11	506.557,758 421.371,788	12	506.552,614 421.344,28	27.985
13	506.551,636 421.332,667	14	506.549,112 421.317,645	15.233
15	506.560,117 421.302,866	16	506.562,361 421.300,748	3.086
17	506.576,91 421.313,1	18	506.582,807 421.341,356	28.865
19	506.584,723 421.359,574	20	506.589,123 421.423,853	64.429
21	506.591,773 421.430,884	22	506.593,01 421.433,804	3.171

Punct început	X / Y	Punct sfârșit	X / Y	Lungime segment (** (m)
12	506.552,614 421.344,28	13	506.551,636 421.332,667	11.654
14	506.549,112 421.317,645	15	506.560,117 421.302,866	18.426
16	506.562,361 421.300,748	17	506.576,91 421.313,1	19.085
18	506.582,807 421.341,356	19	506.584,723 421.359,574	18.318
20	506.589,123 421.423,853	21	506.591,773 421.430,884	7.514
22	506.593,01 421.433,804	1	506.596,335 421.438,373	5.651

** Lungimile segmentelor sunt determinate în planul de proiecție Stereo 70 și sunt rotunjite la 1 milimetru.

*** Distanța dintre puncte este formată din segmente cumulate ce sunt mai mici decât valoarea 1 milimetru.

**DATE DESPRE IMOBILUL NR. 2298**

Oficiul de Cadastru și Publicitate Imobiliară ARGES
Biroul de Cadastru și Publicitate Imobiliară Campulung

A. Partea I. Descrierea imobilului

TEREN Extravilan

Nr. CF vechi:976

Nr. cadastral vechi:1156

Adresa: Jud. Arges

Nr. Crt	Nr cadastral Nr. topografic	Suprafața* (mp)	Observații / Referințe
A1	80017	3.419	Sector cadastral:24 Teren imprejmuit; pct Varnita

B. Partea II. Proprietari și acte

Inscrieri privitoare la dreptul de proprietate și alte drepturi reale		Referințe
7962 / 10/06/2015		
Act Notarial nr. (certificat de mostenitor) nr. 7/2015, din 09/06/2015 emis de TULUCA ANDREI (act de lichidare a regimului comunitatii legale aut. sub nr. 224/09.06.2015 de notar public Tuluca Andrei);		
B2	Intabulare, drept de PROPRIETATE, dobandit prin Succesiune, cota actuala 2/8, cota initiala 2/8 1) CATANA ANETA	A1
B3	Intabulare, drept de PROPRIETATE, dobandit prin Succesiune, cota actuala 3/8, cota initiala 3/8 1) CATANA LAURENTIU	A1
2801 / 20/02/2019		
Act Notarial nr. 7, din 18/02/2019 emis de Tuluca Andrei (act notarial nr 128 din 18.02.2019, emis de notar public Tuluca Andrei);		
B5	Intabulare, drept de PROPRIETATE-bun propriu, dobandit prin Succesiune, cota actuala 3/32, cota initiala 3/32 1) CATANA MARIA-EMANUELA	A1
B6	Intabulare, drept de PROPRIETATE-bun propriu, dobandit prin Succesiune, cota actuala 9/32, cota initiala 9/32 1) CATANA GEORGE-ANDREI	A1
Act Normativ nr. 17, din 07/03/2014 emis de Parlamentul Romaniei;		
B7	Imobil aflat sub incidenta art.3 alin.(1) din Legea 17/2014	A1

C. Partea III. SARCINI .

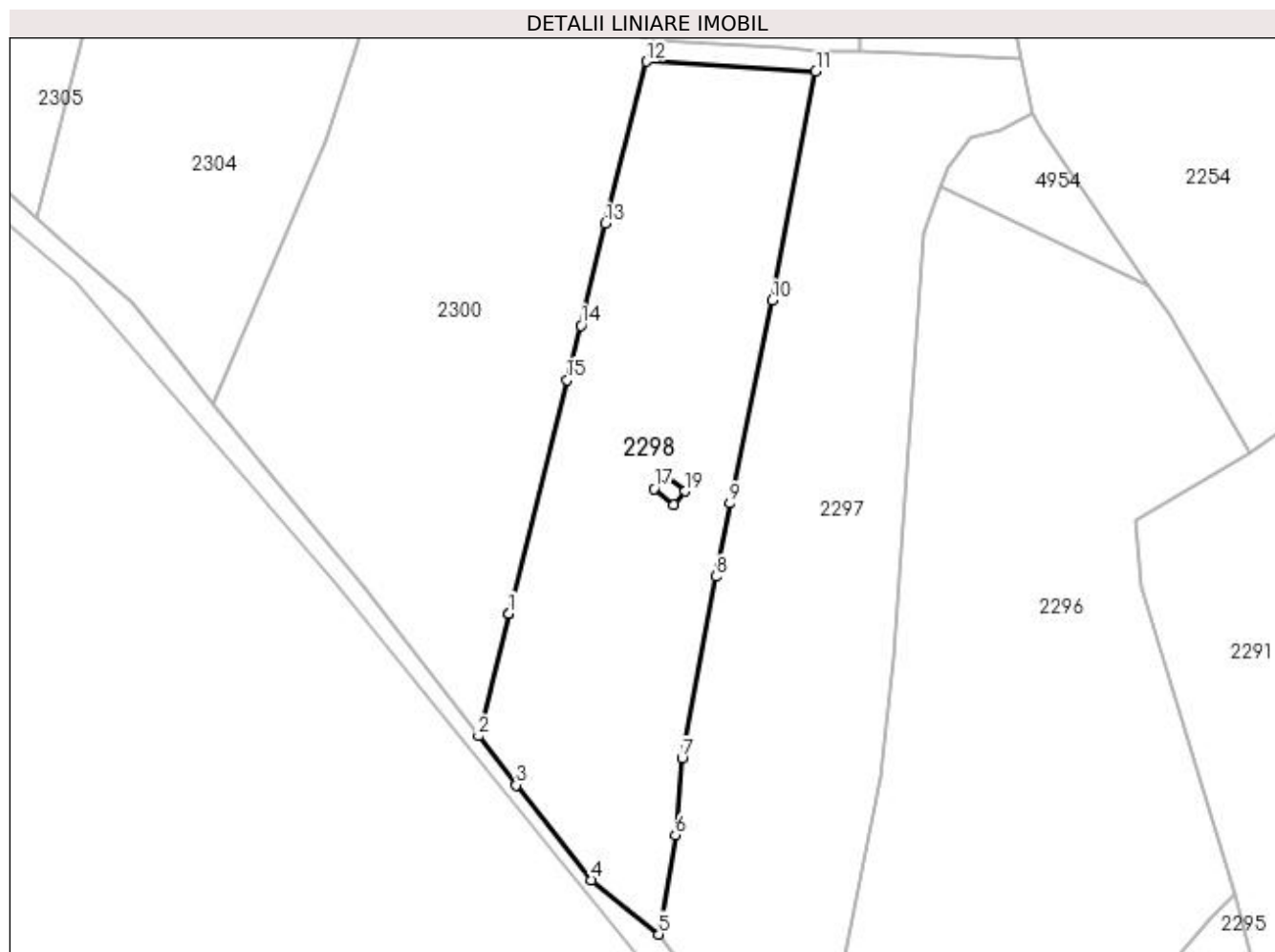
Inscrieri privind dezmembramintele dreptului de proprietate, drepturi reale de garanție și sarcini	Referințe
NU SUNT	

Anexa Nr. 1 La Partea I

Teren

Nr cadastral	Suprafața (mp)*	Observații / Referințe
80017	3.419	pct Varnita

* Suprafața este determinată în planul de proiecție Stereo 70.



Date referitoare la teren

Crt	Categorie folosință	Intra vilan	Suprafața (mp)	Tarla	Parcelă	Nr. topo	Observații / Referințe
1	faneata	NU	3.419	2	628	-	

Lungime Segmente

1) Valorile lungimilor segmentelor sunt obținute din proiecție în plan.

Punct început	X / Y	Punct sfârșit	X / Y	Lungime segment (** (m)
1	506.526,382 421.366,177	2	506.521,774 421.347,65	19.091
2	506.521,774 421.347,65	3	506.527,493 421.340,245	9.356
3	506.527,493 421.340,245	4	506.538,926 421.325,852	18.381
4	506.538,926 421.325,852	5	506.549,112 421.317,645	13.081
5	506.549,112 421.317,645	6	506.551,636 421.332,667	15.233

Punct început	X / Y	Punct sfârșit	X / Y	Lungime segment (** (m)
6	506.551,636 421.332,667	7	506.552,614 421.344,28	11.654
7	506.552,614 421.344,28	8	506.557,758 421.371,788	27.985
8	506.557,758 421.371,788	9	506.559,832 421.382,884	11.288
9	506.559,832 421.382,884	10	506.566,25 421.413,584	31.364
10	506.566,25 421.413,584	11	506.572,867 421.448,279	35.32
11	506.572,867 421.448,279	12	506.547,254 421.449,773	25.657
12	506.547,254 421.449,773	13	506.540,991 421.425,239	25.321
13	506.540,991 421.425,239	14	506.537,276 421.409,794	15.886
14	506.537,276 421.409,794	15	506.535,181 421.401,557	8.499
15	506.535,181 421.401,557	16	506.526,382 421.366,177	36.458
16	506.526,382 421.366,177	17	506.548,397 421.385,095	29.027
17	506.548,397 421.385,095	18	506.549,92 421.387,106	2.523
18	506.549,92 421.387,106	19	506.553,068 421.384,71	3.956
19	506.553,068 421.384,71	20	506.551,363 421.382,687	2.646
20	506.551,363 421.382,687	1	506.548,397 421.385,095	3.82

** Lungimile segmentelor sunt determinate în planul de proiecție Stereo 70 și sunt rotunjite la 1 milimetru.

*** Distanța dintre puncte este formată din segmente cumulate ce sunt mai mici decât valoarea 1 milimetru.

**DATE DESPRE IMOBILUL NR. 2299**

Oficiul de Cadastru și Publicitate Imobiliară ARGES
Biroul de Cadastru și Publicitate Imobiliară Campulung

A. Partea I. Descrierea imobilului

TEREN Extravilan

Adresa: Jud. Arges

Nr. Crt	Nr cadastral Nr. topografic	Suprafața* (mp)	Observații / Referințe
A1	82220	10	Sector cadastral:24 Teren neimprejmuț; (LEA 110 KV CAMPULUNG-RUCAR L1 DC LEA 110 KV CAMPULUNG-RUCAR L2)

Construcții

Crt	Nr cadastral Nr. topografic	Adresa	Observații / Referințe
A1.1		Jud. Arges	Nr. niveluri:1; S. construita la sol:10 mp; S. construita desfasurata:10 mp; "- Stalp nr. 5_5 ""LEA 110 KV CAMPULUNG-RUCAR L1 DC LEA 110 KV CAMPULUNG-RUCAR L2"" - Constructie de metal - An constructie 1977"

B. Partea II. Proprietari și acte

Inscrieri privitoare la dreptul de proprietate și alte drepturi reale	Referințe	
10656 / 22/06/2020		
Act Administrativ nr. 22729, din 30/12/2016 emis de Oficiul Registrului Comertului de pe langa Tribu (act administrativ nr op din 16.06.2020, emis de DISTRIBUTIE ENERGIE OLTENIA S.A.;act administrativ nr B3362126 din 03.01.2017, emis de Oficiul National al Registrului Comertului Dolj;act administrativ nr 6 din 20.06.2005, emis de Ministerul Economiei si Comertului - SDFEE "Electrica Oltenia";act administrativ nr 14227 din 13.03.2007, emis de Oficiul Registrului Comertului de pe langa Tribunalul Dolj;act administrativ nr RO10-30578 din 17.06.2020, emis de DISTRIBUTIE ENERGIE OLTENIA S.A.;act administrativ nr 2008 din 14.03.2007, emis de Tribunalul Dolj;act administrativ nr 641 din 09.03.2007, emis de BNP Mone Gabriela Olga si Andrei Aurel Jean;act administrativ nr 57806 din 29.12.2016, emis de Oficiul Registrului Comertului de pe langa Tribunalul Dolj;act administrativ nr 4 din 24.11.2016, emis de CEZ DISTRIBUTIE S.A);		
B1	Intabulare, drept de PROPRIETATE- domeniu public, dobandit prin Lege, cota actuala 1/1, cota initiala 1/1 1) STATUL ROMAN , CIF:3792118	A1
B2	Intabulare, drept de CONCESIUNE- pe o perioada de 49 ani incepand cu data de 20.06.2005 1) DISTRIBUTIE ENERGIE OLTENIA SA , CIF:14491102	A1
/		
Act Normativ nr. 7, din 13/03/1996 emis de PARLAMENT (art. 12 alin. 16);		
B3	Intabulare, drept de PROPRIETATE, dobandit prin Construire, cota actuala 1/1, cota initiala 1/1 1) DISTRIBUTIE ENERGIE OLTENIA SA , CIF:14491102	A1.1
Act Normativ nr. 17, din 07/03/2014 emis de Parlamentul Romaniei;		
B4	Imobil aflat sub incidenta art.3 alin.(1) din Legea 17/2014	A1

C. Partea III. SARCINI .

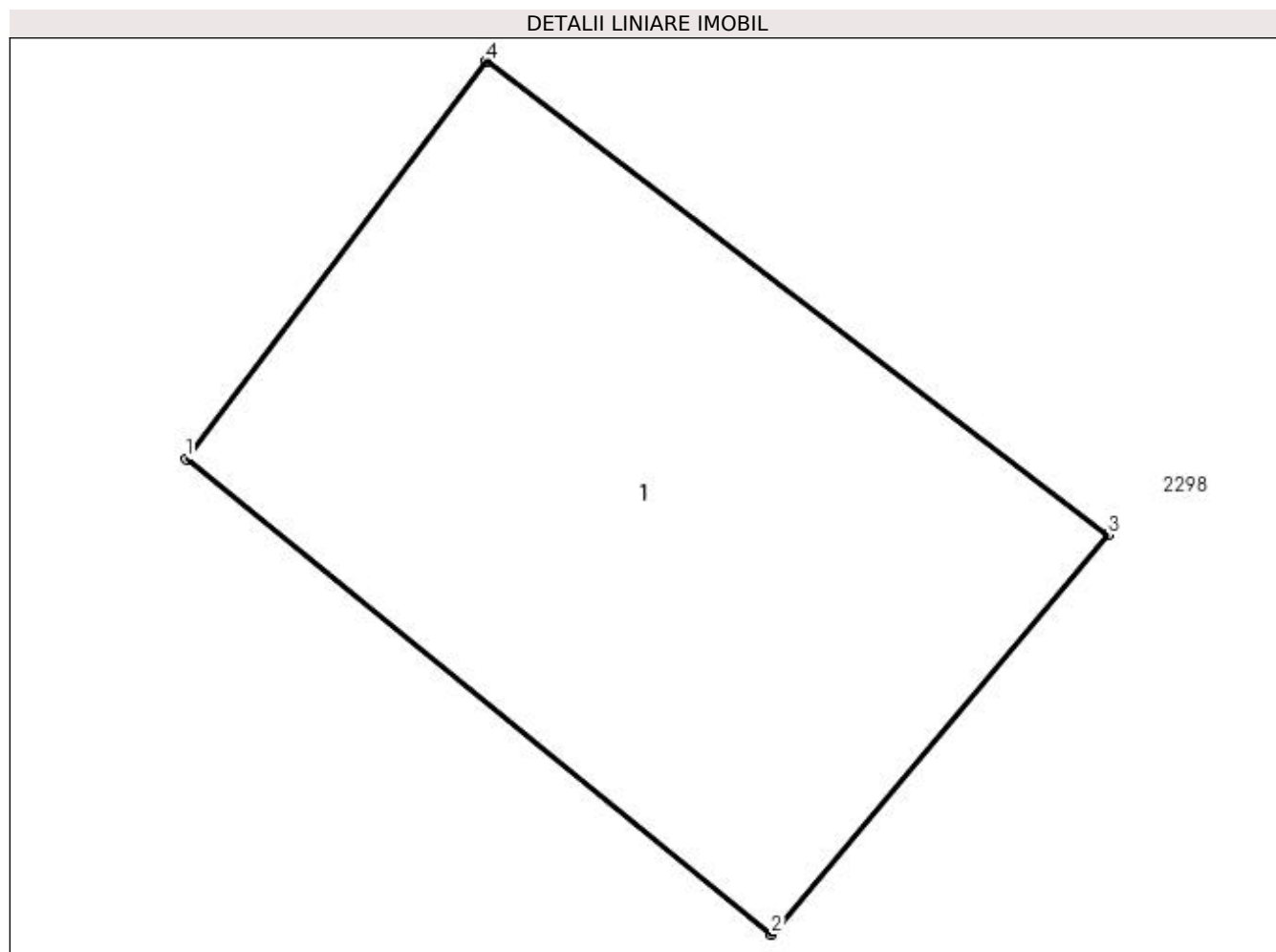
Inscrieri privind dezmembramintele dreptului de proprietate, drepturi reale de garanție și sarcini	Referințe
NU SUNT	

Anexa Nr. 1 La Partea I

Teren

Nr cadastral	Suprafața (mp)*	Observații / Referințe
82220	10	(LEA 110 KV CAMPULUNG-RUCAR L1 DC LEA 110 KV CAMPULUNG-RUCAR L2)

* Suprafața este determinată în planul de proiecție Stereo 70.



Date referitoare la teren

Crt	Categorie folosință	Intra vilan	Suprafața (mp)	Tarla	Parcelă	Nr. topo	Observații / Referințe
1	curți constructii	NU	10	2	628	-	Teren pe care este amplasat St 5_5 "LEA 110 KV CAMPULUNG-RUCAR L1 DC LEA 110 KV CAMPULUNG-RUCAR L2"

Date referitoare la construcții

Crt	Număr	Destinație construcție	Supraf. (mp)	Situație juridică	Observații / Referințe
A1.1		construcții industriale și edilitare	10	Cu acte	Nr. niveluri:1; S. construita la sol:10 mp; S. construita desfasurata:10 mp; "- Stalp nr. 5_5 ""LEA 110 KV CAMPULUNG-RUCAR L1 DC LEA 110 KV CAMPULUNG-RUCAR L2"" - Construcție de metal - An construcție 1977"

Lungime Segmente

1) Valorile lungimilor segmentelor sunt obținute din proiecție în plan.

Punct început	X / Y	Punct sfârșit	X / Y	Lungime segment (** (m)
1	506.548,397 421.385,095	2	506.551,363 421.382,687	3,82

Punct început	X / Y	Punct sfârșit	X / Y	Lungime segment (** (m)
2	506.551,363 421.382,687	3	506.553,068 421.384,711	2.646
3	506.553,068 421.384,711	4	506.549,92 421.387,106	3.955
4	506.549,92 421.387,106	1	506.548,397 421.385,095	2.523

** Lungimile segmentelor sunt determinate în planul de proiecție Stereo 70 și sunt rotunjite la 1 milimetru.

*** Distanța dintre puncte este formată din segmente cumulate ce sunt mai mici decât valoarea 1 milimetru.

**DATE DESPRE IMOBILUL NR. 2300**

Oficiul de Cadastru și Publicitate Imobiliară ARGES
Biroul de Cadastru și Publicitate Imobiliară Campulung

A. Partea I. Descrierea imobilului

TEREN Extravilan

Adresa: Jud. Arges, PCT."ACASA"

Nr. Crt	Nr cadastral Nr. topografic	Suprafața* (mp)	Observații / Referințe
A1	81214	Din acte: 4.183 Masurata: 4.156	Sector cadastral:24 Teren imprejmuit;

B. Partea II. Proprietari și acte

Inscrieri privitoare la dreptul de proprietate și alte drepturi reale	Referințe
14899 / 26/10/2015	
Act Administrativ nr. 4349 - ROL, din 13/10/2015 emis de PRIMARIA VALEA MARE PRAVAT (hotarare judecatoreasca nr. 226 /2011/07-02-2011 emis de JUDECATORIA CAMPULUNG,act administrativ nr. 4349 - ROL/13-10-2015 emis de PRIMARIA VALEA MARE PRAVAT; act administrativ nr. 68701 - TP/03-04-1995 emis de COMISIA JUDETEANA ARGES; act administrativ nr. 4348 - FISCAL/13-10-2015 emis de PRIMARIA VALEA MARE PRAVAT; adeverinta nr. 5332/23.11.2015 emis de Primaria comunei Valea Mare Pravat; certificat de atestare fiscala nr. 5333/26.11.2015 emis de Primaria comunei Valea Mare Pravat; act administrativ nr. 68701 - TP/03-04-1995 emis de COMISIA JUDETEANA ARGES; act administrativ nr. 4348 - FISCAL/13-10-2015 emis de PRIMARIA VALEA MARE PRAVAT;);	
B1	Intabulare, drept de PROPRIETATE, dobandit prin lesire Din Indiviziune, cota actuala 1/1, cota initiala 1/1 1) SOLOMON GHEORGHE
Act Normativ nr. 17, din 07/03/2014 emis de Parlamentul Roamniei;	
B2	Imobil aflat sub incidenta art.3 alin.(1) din Legea 17/2014

C. Partea III. SARCINI .

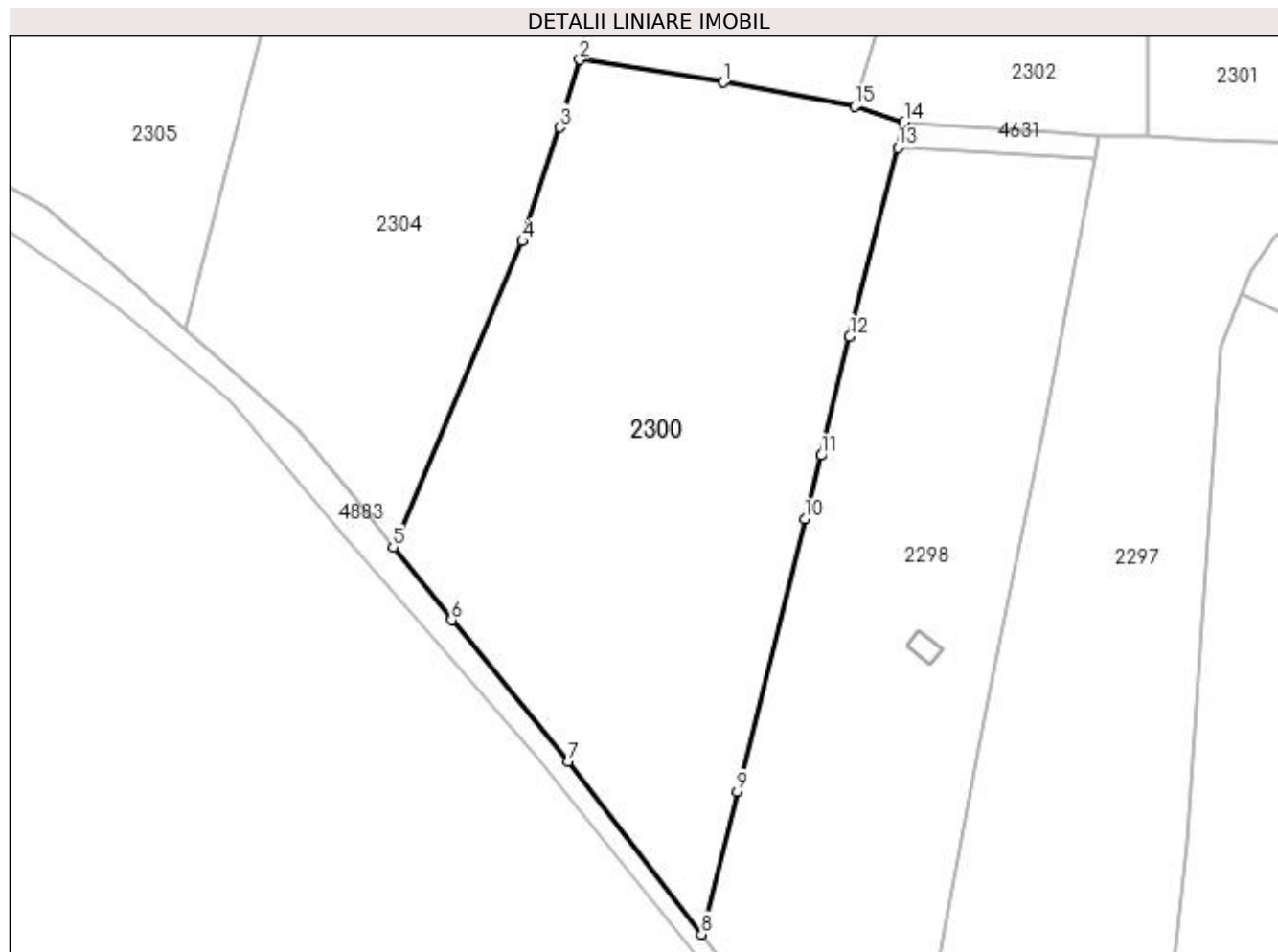
Inscrieri privind dezmembramintele dreptului de proprietate, drepturi reale de garanție și sarcini	Referințe
NU SUNT	

Anexa Nr. 1 La Partea I

Teren

Nr cadastral	Suprafața (mp)*	Observații / Referințe
81214	Din acte: 4.183 Masurata: 4.156	

* Suprafața este determinată în planul de proiecție Stereo 70.



Date referitoare la teren

Crt	Categorie folosință	Intravilan	Suprafața (mp)	Tarla	Parcelă	Nr. topo	Observații / Referințe
1	livada	NU	4.156	2	628	-	

Lungime Segmente

1) Valorile lungimilor segmentelor sunt obținute din proiecție în plan.

Punct început	X / Y	Punct sfârșit	X / Y	Lungime segment (** (m)
1	506.524,541 421.458,284	2	506.505,977 421.461,195	18.791
2	506.505,977 421.461,195	3	506.503,367 421.452,416	9.159
3	506.503,367 421.452,416	4	506.498,539 421.437,622	15.562
4	506.498,539 421.437,622	5	506.481,708 421.397,876	43.163
5	506.481,708 421.397,876	6	506.489,32 421.388,45	12.116

Punct început	X / Y	Punct sfârșit	X / Y	Lungime segment (** (m)
6	506.489,32 421.388,45	7	506.504,465 421.370,062	23.822
7	506.504,465 421.370,062	8	506.521,774 421.347,65	28.318
8	506.521,774 421.347,65	9	506.526,382 421.366,177	19.091
9	506.526,382 421.366,177	10	506.535,181 421.401,557	36.458
10	506.535,181 421.401,557	11	506.537,276 421.409,794	8.499
11	506.537,276 421.409,794	12	506.540,991 421.425,239	15.886
12	506.540,991 421.425,239	13	506.547,254 421.449,773	25.321
13	506.547,254 421.449,773	14	506.548,088 421.453,041	3.373
14	506.548,088 421.453,041	15	506.541,676 421.455,116	6.739
15	506.541,676 421.455,116	1	506.524,541 421.458,284	17.425

** Lungimile segmentelor sunt determinate în planul de proiecție Stereo 70 și sunt rotunjite la 1 milimetru.

*** Distanța dintre puncte este formată din segmente cumulate ce sunt mai mici decât valoarea 1 milimetru.

**DATE DESPRE IMOBILUL NR. 2301**

Oficiul de Cadastru și Publicitate Imobiliară ARGES
Biroul de Cadastru și Publicitate Imobiliară Campulung

A. Partea I. Descrierea imobilului

TEREN Necunoscut

Adresa: Loc. Valea Mare Pravat, Jud. Arges, PCT."ACASA"

Nr. Crt	Nr cadastral Nr. topografic	Suprafața* (mp)	Observații / Referințe
A1	81031	Din acte: 2.119 Masurata: 2.199	Sector cadastral:24 Teren neimprejmit;

B. Partea II. Proprietari și acte

Inscrieri privitoare la dreptul de proprietate și alte drepturi reale		Referințe
3198 / 19/03/2014		
Act Administrativ nr. 68701, din 06/04/1995 emis de COMISIA JUDETEANA ARGES (adeverinta nr. 1030/17-03-2014 emis de PRIMARIA VALEA MARE PRAVAT; act administrativ (certificat fiscal) nr. 1030/17-03-2014 emis de PRIMARIA VALEA MARE PRAVAT; hotarare judecatoreasca nr. 226/07-02-2011 emis de JUDECATORIA CAMPULUNG;);		
B1	Intabulare, drept de PROPRIETATE, dobandit prin lesire Din Indiviziune, cota actuala 1/1, cota initiala 1/1 1) SOLOMON DUMITRU	A1
11242 / 18/08/2015		
Act Normativ nr. 17, din 07/03/2014 emis de Parlamentul Romaniei;		
B2	Imobil aflat sub incidenta art.3 alin.(1) din Legea 17/2014, dobandit prin Lege	A1

C. Partea III. SARCINI .

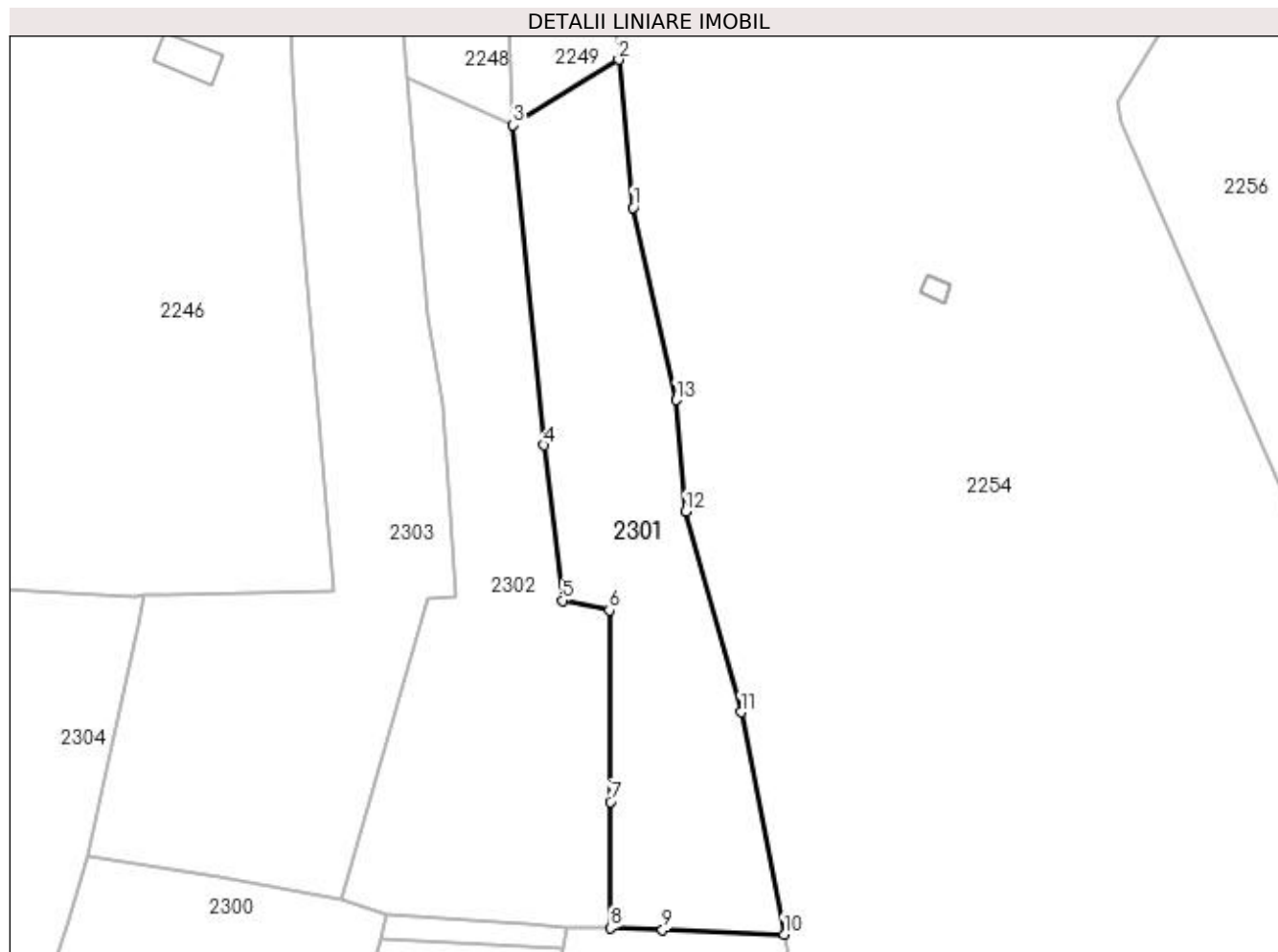
Inscrieri privind dezmembramintele dreptului de proprietate, drepturi reale de garanție și sarcini	Referințe
NU SUNT	

Anexa Nr. 1 La Partea I

Teren

Nr cadastral	Suprafața (mp)*	Observații / Referințe
81031	Din acte: 2.119 Masurata: 2.199	

* Suprafața este determinată în planul de proiecție Stereo 70.



Date referitoare la teren

Crt	Categorie folosință	Intravilan	Suprafața (mp)	Tarla	Parcelă	Nr. topo	Observații / Referințe
1	faneata	DA	1.599	2	628	-	Conf PUG
2	faneata	NU	600	2	628	-	

Lungime Segmente

1) Valorile lungimilor segmentelor sunt obținute din proiecție în plan.

Punct început	X / Y	Punct sfârșit	X / Y	Lungime segment (** (m)
1	506.582,753 421.552,695	2	506.580,726 421.573,526	20.929
2	506.580,726 421.573,526	3	506.565,856 421.564,297	17.501
3	506.565,856 421.564,297	4	506.570,257 421.519,232	45.279
4	506.570,257 421.519,232	5	506.572,796 421.497,328	22.051

Punct început	X / Y	Punct sfârșit	X / Y	Lungime segment (** (m)
5	506.572,796 421.497,328	6	506.579,453 421.495,95	6.798
6	506.579,453 421.495,95	7	506.579,574 421.468,969	26.981
7	506.579,574 421.468,969	8	506.579,575 421.451,217	17.752
8	506.579,575 421.451,217	9	506.586,923 421.450,904	7.355
9	506.586,923 421.450,904	10	506.604,067 421.450,31	17.154
10	506.604,067 421.450,31	11	506.597,983 421.481,596	31.872
11	506.597,983 421.481,596	12	506.590,151 421.509,852	29.321
12	506.590,151 421.509,852	13	506.588,823 421.525,583	15.787
13	506.588,823 421.525,583	1	506.582,753 421.552,695	27.783

** Lungimile segmentelor sunt determinate în planul de proiecție Stereo 70 și sunt rotunjite la 1 milimetru.

*** Distanța dintre puncte este formată din segmente cumulate ce sunt mai mici decât valoarea 1 milimetru.

**DATE DESPRE IMOBILUL NR. 2302**

Oficiul de Cadastru și Publicitate Imobiliară ARGES
Biroul de Cadastru și Publicitate Imobiliară Campulung

A. Partea I. Descrierea imobilului

TEREN Necunoscut

Adresa: Loc. Valea Mare Pravăț, Jud. Arges, PCT."ACASA"

Nr. Crt	Nr cadastral Nr. topografic	Suprafața* (mp)	Observații / Referințe
A1	81030	2.458	Sector cadastral:24 Teren neimprejmuit;

B. Partea II. Proprietari și acte

Inscrieri privitoare la dreptul de proprietate și alte drepturi reale		Referințe
3201 / 19/03/2014		
Act Administrativ nr. 68701, din 03/04/1995 emis de COMISIA JUDETEANA ARGES (act administrativ nr. 1031/17-03-2014 emis de PRIMARIA VALEA MARE PRAVAT; act administrativ nr. 1032/17-03-2014 emis de PRIMARIA VALEA MARE PRAVAT; hotarare judecatoreasca nr. 226/07-02-2011 emis de JUDECATORIA CAMPULUNG);		
B1	Intabulare, drept de PROPRIETATE, dobandit prin lesire Din Indiviziune, cota actuala 1/1, cota initiala 1/1 1) SOLOMON IOSIF	A1
11241 / 18/08/2015		
Act Normativ nr. 17, din 07/03/2014 emis de Parlamentul Romaniei;		
B2	Imobil aflat sub incidenta art.3 alin.(1) din Legea 17/2014, dobandit prin Lege	A1

C. Partea III. SARCINI .

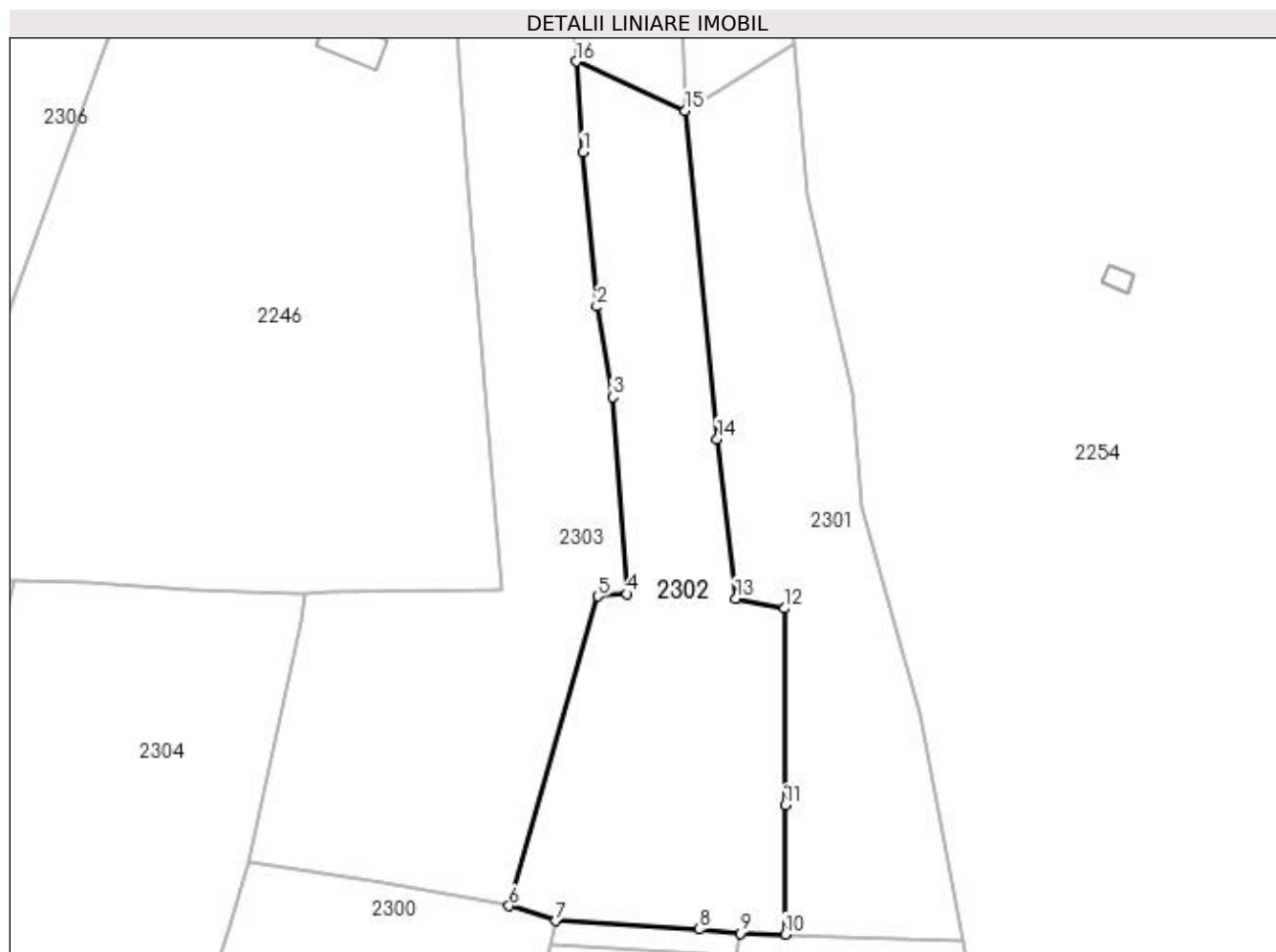
Inscrieri privind dezmembramintele dreptului de proprietate, drepturi reale de garanție și sarcini	Referințe
NU SUNT	

Anexa Nr. 1 La Partea I

Teren

Nr cadastral	Suprafața (mp)*	Observații / Referințe
81030	2.458	

* Suprafața este determinată în planul de proiecție Stereo 70.



Date referitoare la teren

Crt	Categorie folosință	Intra vilan	Suprafața (mp)	Tarla	Parcelă	Nr. topo	Observații / Referințe
1	faneata	DA	382	2	628	-	Conf.PUG
2	faneata	NU	2.076	2	628	-	

Lungime Segmente

1) Valorile lungimilor segmentelor sunt obținute din proiecție în plan.

Punct început	X / Y	Punct sfârșit	X / Y	Lungime segment (** (m)
1	506.551,862 421.558,582	2	506.553,718 421.537,413	21.25
2	506.553,718 421.537,413	3	506.555,871 421.524,966	12.632
3	506.555,871 421.524,966	4	506.557,831 421.497,936	27.101
4	506.557,831 421.497,936	5	506.553,857 421.497,631	3.986

Punct început	X / Y	Punct sfârșit	X / Y	Lungime segment (** (m)
5	506.553,857 421.497,631	6	506.541,676 421.455,116	44.226
6	506.541,676 421.455,116	7	506.548,088 421.453,041	6.739
7	506.548,088 421.453,041	8	506.567,836 421.451,889	19.782
8	506.567,836 421.451,889	9	506.573,453 421.451,352	5.643
9	506.573,453 421.451,352	10	506.579,575 421.451,217	6.123
10	506.579,575 421.451,217	11	506.579,574 421.468,969	17.752
11	506.579,574 421.468,969	12	506.579,453 421.495,95	26.981
12	506.579,453 421.495,95	13	506.572,796 421.497,328	6.798
13	506.572,796 421.497,328	14	506.570,257 421.519,232	22.051
14	506.570,257 421.519,232	15	506.565,856 421.564,297	45.279
15	506.565,856 421.564,297	16	506.550,904 421.571,048	16.405
16	506.550,904 421.571,048	1	506.551,862 421.558,582	12.503

** Lungimile segmentelor sunt determinate în planul de proiecție Stereo 70 și sunt rotunjite la 1 milimetru.

*** Distanța dintre puncte este formată din segmente cumulate ce sunt mai mici decât valoarea 1 milimetru.

**DATE DESPRE IMOBILUL NR. 2303**

Oficiul de Cadastru și Publicitate Imobiliară ARGES
Biroul de Cadastru și Publicitate Imobiliară Campulung

A. Partea I. Descrierea imobilului

TEREN Extravilan

Adresa: Jud. Arges, PCT."ACASA"

Nr. Crt	Nr cadastral Nr. topografic	Suprafața* (mp)	Observații / Referințe
A1	81032	3.002	Sector cadastral:24 Teren neimprejmuit;

B. Partea II. Proprietari și acte

Inscrieri privitoare la dreptul de proprietate și alte drepturi reale		Referințe
11243 / 18/08/2015		
Act Normativ nr. 17, din 07/03/2014 emis de Parlamentul Romaniei;		
B2	Imobil aflat sub incidenta art.3 alin.(1) din Legea 17/2014, dobandit prin Lege	A1
4377 / 29/03/2017		
Act Notarial nr. 31, din 27/03/2017 emis de Tuluca Filofteia;		
B3	Intabulare, drept de PROPRIETATE, dobandit prin Succesiune, cota actuala 1/4, cota initiala 1/4 1) SOLOMON NICOLETA	A1
B4	Intabulare, drept de PROPRIETATE, dobandit prin Succesiune, cota actuala 3/4, cota initiala 3/4 1) SOLOMON ALIN-PETRE	A1

C. Partea III. SARCINI .

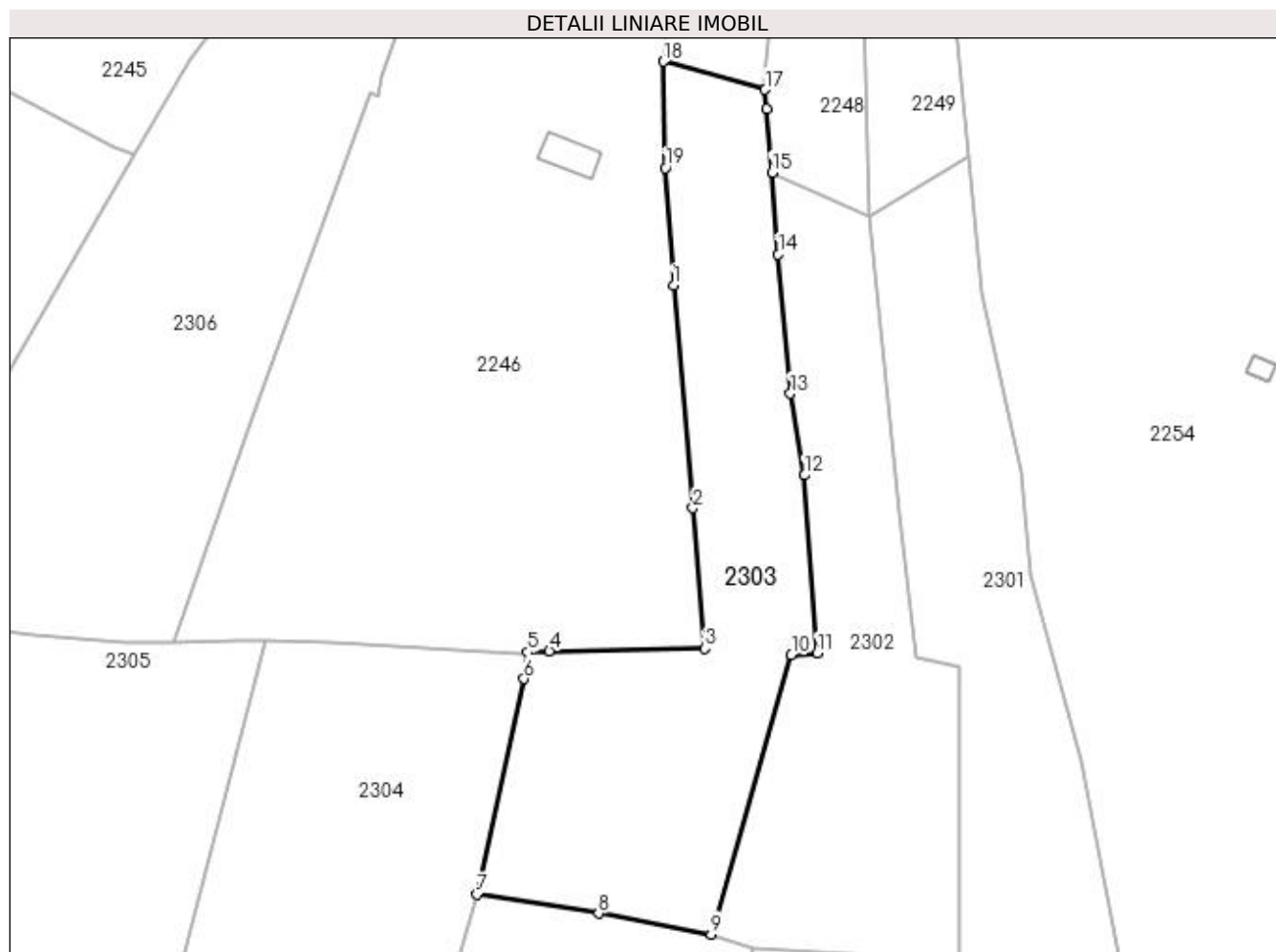
Inscrieri privind dezmembramintele dreptului de proprietate, drepturi reale de garanție și sarcini	Referințe
NU SUNT	

Anexa Nr. 1 La Partea I

Teren

Nr cadastral	Suprafața (mp)*	Observații / Referințe
81032	3.002	

* Suprafața este determinată în planul de proiecție Stereo 70.



Date referitoare la teren

Crt	Categorie folosință	Intra vilan	Suprafața (mp)	Tarla	Parcelă	Nr. topo	Observații / Referințe
1	faneata	NU	3.002	2	628	-	

Lungime Segmente

1) Valorile lungimilor segmentelor sunt obținute din proiecție în plan.

Punct început	X / Y	Punct sfârșit	X / Y	Lungime segment (** (m)
1	506.535,942 421.553,903	2	506.538,871 421.519,997	34.032
2	506.538,871 421.519,997	3	506.540,693 421.498,628	21.447
3	506.540,693 421.498,628	4	506.517,023 421.498,251	23.673
4	506.517,023 421.498,251	5	506.513,746 421.498,044	3.284
5	506.513,746 421.498,044	6	506.513,127 421.494,017	4.074

Punct început	X / Y	Punct sfârșit	X / Y	Lungime segment (** (m)
6	506.513,127 421.494,017	7	506.505,977 421.461,195	33.592
7	506.505,977 421.461,195	8	506.524,541 421.458,284	18.791
8	506.524,541 421.458,284	9	506.541,676 421.455,116	17.425
9	506.541,676 421.455,116	10	506.553,857 421.497,631	44.226
10	506.553,857 421.497,631	11	506.557,831 421.497,936	3.986
11	506.557,831 421.497,936	12	506.555,871 421.524,966	27.101
12	506.555,871 421.524,966	13	506.553,718 421.537,413	12.632
13	506.553,718 421.537,413	14	506.551,862 421.558,582	21.25
14	506.551,862 421.558,582	15	506.550,904 421.571,048	12.503
15	506.550,904 421.571,048	16	506.550,157 421.580,766	9.747
16	506.550,157 421.580,766	17	506.549,882 421.583,641	2.888
17	506.549,882 421.583,641	18	506.534,404 421.587,935	16.063
18	506.534,404 421.587,935	19	506.534,663 421.571,719	16.218
19	506.534,663 421.571,719	1	506.535,942 421.553,903	17.862

** Lungimile segmentelor sunt determinate în planul de proiecție Stereo 70 și sunt rotunjite la 1 milimetru.

*** Distanța dintre puncte este formată din segmente cumulate ce sunt mai mici decât valoarea 1 milimetru.

**DATE DESPRE IMOBILUL NR. 2304**

Oficiul de Cadastru și Publicitate Imobiliară ARGES
Biroul de Cadastru și Publicitate Imobiliară Campulung

A. Partea I. Descrierea imobilului

TEREN Extravilan

Adresa: Jud. Arges

Nr. Crt	Nr cadastral Nr. topografic	Suprafața* (mp)	Observații / Referințe
A1		3.516	Sector cadastral:24 Teren neimprejmit;

B. Partea II. Proprietari și acte

Inscrieri privitoare la dreptul de proprietate și alte drepturi reale		Referințe
/		
Act Normativ nr. 7, din 13/03/1996 emis de PARLAMENT (art. 13 alin. 15);		
B1	Inscrierea provizorie, drept de PROPRIETATE, dobandit prin Lege, cota actuala 1/1, cota initiala 1/1 1) COMUNA VALEA MARE PRAVAT , CIF:5010196	A1
Act Normativ nr. 17, din 07/03/2014 emis de Parlamentul Romaniei;		
B2	Imobil aflat sub incidenta art.3 alin.(1) din Legea 17/2014	A1

C. Partea III. SARCINI .

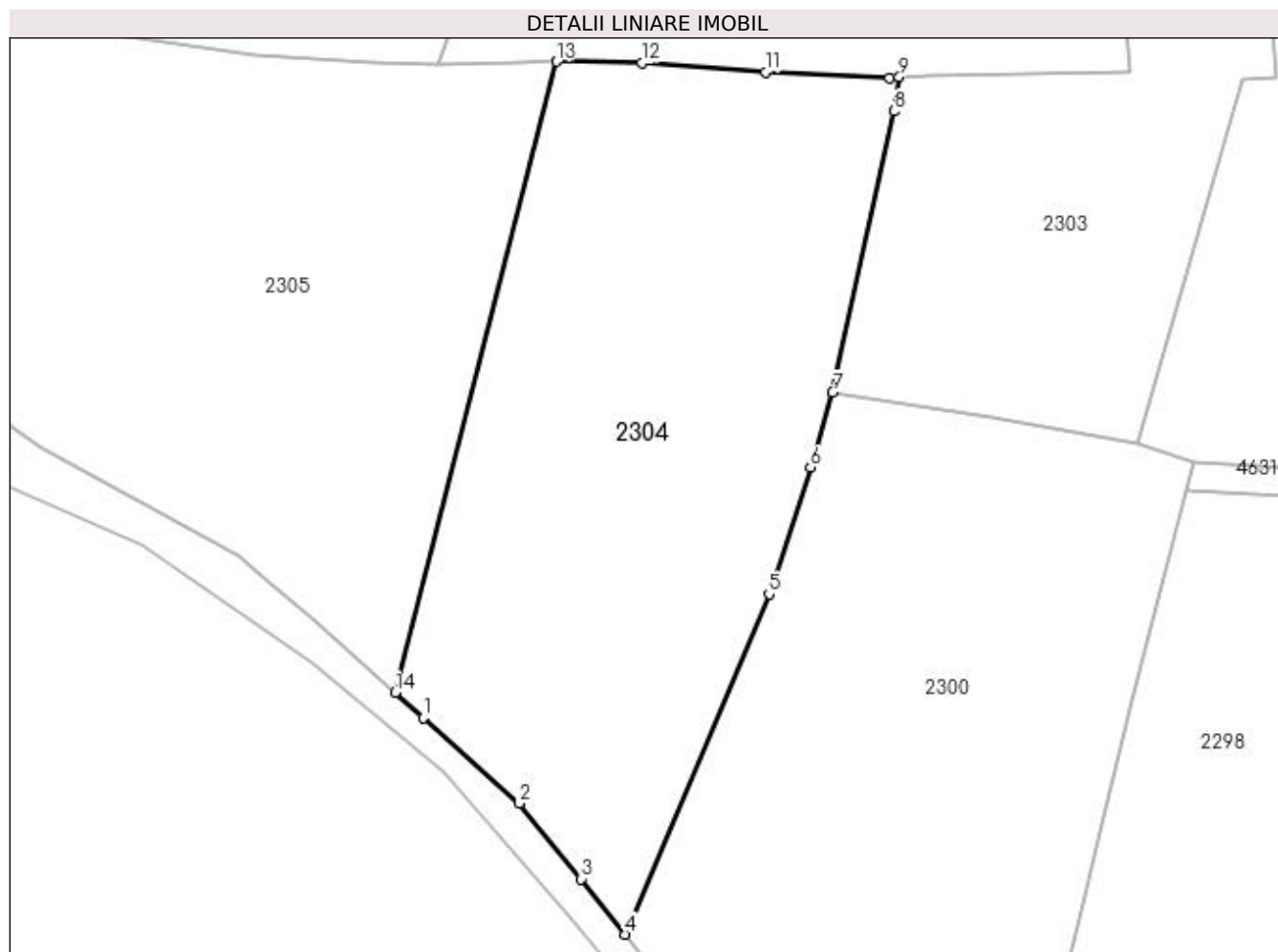
Inscrieri privind dezmembramintele dreptului de proprietate, drepturi reale de garanție și sarcini	Referințe
NU SUNT	

Anexa Nr. 1 La Partea I

Teren

Nr cadastral	Suprafața (mp)*	Observații / Referințe
	3.516	

* Suprafața este determinată în planul de proiecție Stereo 70.



Date referitoare la teren

Crt	Categorie folosință	Intra vilan	Suprafața (mp)	Tarla	Parcelă	Nr. topo	Observații / Referințe
1	padure	NU	3.516	2	628	-	

Lungime Segmente

1) Valorile lungimilor segmentelor sunt obținute din proiecție în plan.

Punct început	X / Y	Punct sfârșit	X / Y	Lungime segment (** (m)
1	506.458,111 421.423,159	2	506.469,343 421.413,185	15.021
2	506.469,343 421.413,185	3	506.476,594 421.404,353	11.427
3	506.476,594 421.404,353	4	506.481,708 421.397,876	8.253
4	506.481,708 421.397,876	5	506.498,539 421.437,622	43.163
5	506.498,539 421.437,622	6	506.503,367 421.452,416	15.562

Punct început	X / Y	Punct sfârșit	X / Y	Lungime segment (** (m)
6	506.503,367 421.452,416	7	506.505,977 421.461,195	9.159
7	506.505,977 421.461,195	8	506.513,127 421.494,017	33.592
8	506.513,127 421.494,017	9	506.513,746 421.498,044	4.074
9	506.513,746 421.498,044	10	506.512,579 421.497,871	1.18
10	506.512,579 421.497,871	11	506.498,13 421.498,565	14.466
11	506.498,13 421.498,565	12	506.483,67 421.499,65	14.501
12	506.483,67 421.499,65	13	506.473,711 421.499,832	9.961
13	506.473,711 421.499,832	14	506.454,838 421.426,11	76.099
14	506.454,838 421.426,11	1	506.458,111 421.423,159	4.407

** Lungimile segmentelor sunt determinate în planul de proiecție Stereo 70 și sunt rotunjite la 1 milimetru.

*** Distanța dintre puncte este formată din segmente cumulate ce sunt mai mici decât valoarea 1 milimetru.

**DATE DESPRE IMOBILUL NR. 2305**

Oficiul de Cadastru și Publicitate Imobiliară ARGES
Biroul de Cadastru și Publicitate Imobiliară Campulung

A. Partea I. Descrierea imobilului

TEREN Necunoscut

Adresa: Loc. Valea Mare Pravat, Jud. Arges, Punct "La Puț - Valea Foi"

Nr. Crt	Nr cadastral Nr. topografic	Suprafața* (mp)	Observații / Referințe
A1	80171	8.377	Sector cadastral:24 Teren neimprejmit;

B. Partea II. Proprietari și acte

Inscrieri privitoare la dreptul de proprietate și alte drepturi reale	Referințe
13149 / 18/12/2009	
Act Notarial nr. 31, din 09/12/1997 emis de BNP PETRESCU MARGARETA (act administrativ nr. 12094/25-11-2009 emis de BCPI CAMPULUNG; act administrativ nr. 5520/25-11-2009 emis de PRIMARIA COMUNEI VALEA MARE PRAVAT; act administrativ nr. 5521/25-11-2009 emis de PRIMARIA COMUNEI VALEA MARE PRAVAT; act administrativ nr. 33/08-01-2004 emis de BCF CAMPULUNG; act administrativ nr. 37415/01-03-1994 emis de COMISIA JUDETEANA ARGES; act administrativ nr. 405/25.01.2010 emis de PRIMARIA COMUNEI LERESTI; act notarial nr. 6/25.01.2010 emis de BNP IONESCU CORNELIA);	
B1	A1
Intabulare, drept de PROPRIETATE, dobandit prin Succesiune, cota actuala 1/1, cota initiala 1/1 1) BALEA GEORGETA ODETTA	
10877 / 28/08/2014	
Act Normativ nr. 17, din 07/03/2014 emis de Parlamentul Romaniei;	
B2	A1
Imobil aflat sub incidenta art.3 alin.(1) din Legea 17/2014, dobandit prin Lege	

C. Partea III. SARCINI .

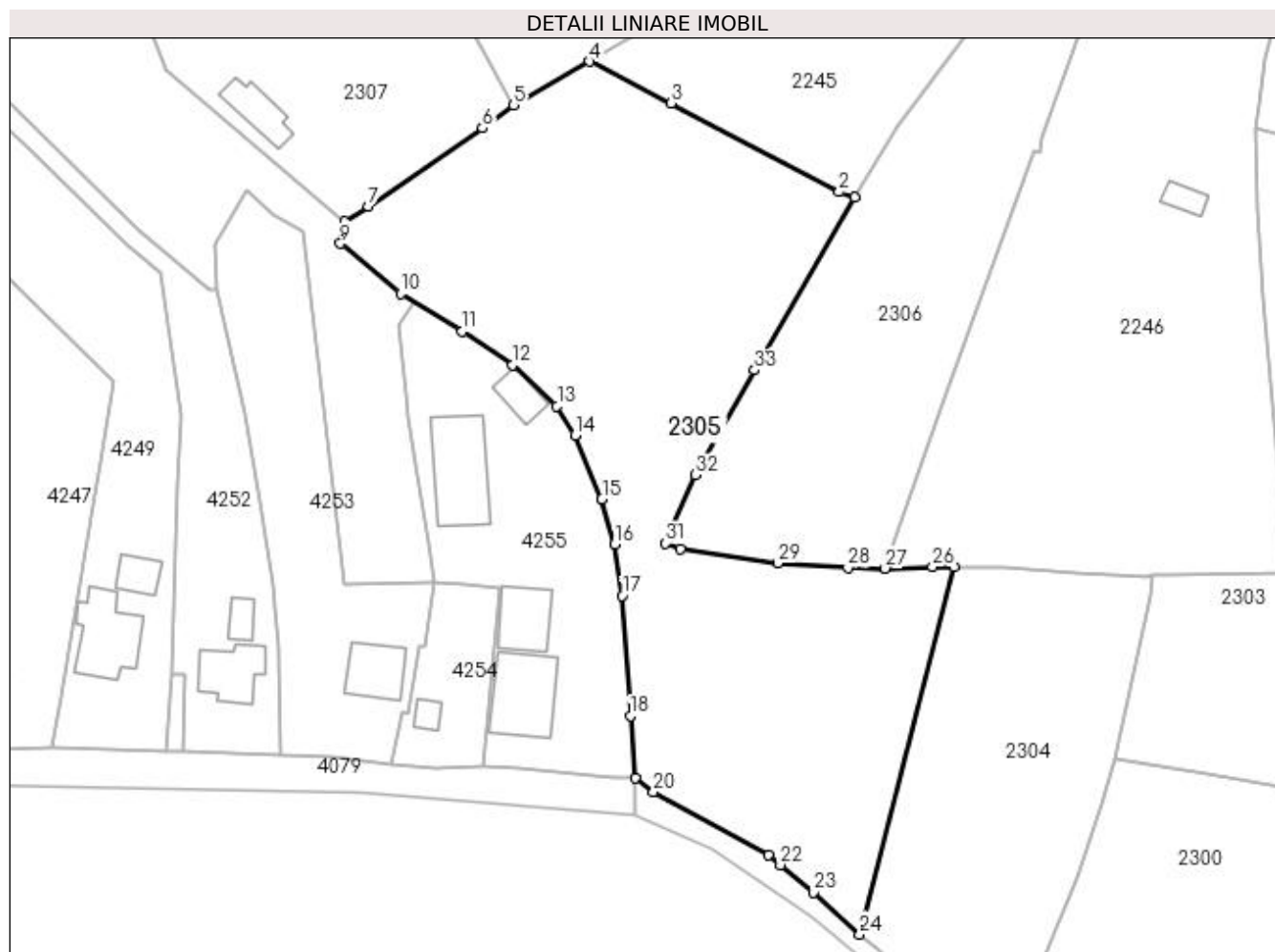
Inscrieri privind dezmembramintele dreptului de proprietate, drepturi reale de garanție și sarcini	Referințe
NU SUNT	

Anexa Nr. 1 La Partea I

Teren

Nr cadastral	Suprafața (mp)*	Observații / Referințe
80171	8.377	

* Suprafața este determinată în planul de proiecție Stereo 70.



Date referitoare la teren

Crt	Categorie folosință	Intra vilan	Suprafața (mp)	Tarla	Parcelă	Nr. topo	Observații / Referințe
1	faneata	DA	4.387	2	628	-	Imobil traversat de limita UAT VALEA MARE PRAVAT SI UAT LERESTI
2	faneata	NU	3.990	2	628	-	

Lungime Segmente

1) Valorile lungimilor segmentelor sunt obținute din proiecție în plan.

Punct început	X / Y	Punct sfârșit	X / Y	Lungime segment (** (m)
1	506.453,759 421.573,875	2	506.450,683 421.574,988	3.271
3	506.416,949 421.592,765	4	506.400,665 421.601,154	18.318
5	506.385,417 421.592,369	6	506.379,187 421.587,768	7.745
7	506.356,215 421.572,084	8	506.351,56 421.568,971	5.6

Punct început	X / Y	Punct sfârșit	X / Y	Lungime segment (** (m)
2	506.450,683 421.574,988	3	506.416,949 421.592,765	38.131
4	506.400,665 421.601,154	5	506.385,417 421.592,369	17.598
6	506.379,187 421.587,768	7	506.356,215 421.572,084	27.815
8	506.351,56 421.568,971	9	506.350,632 421.564,626	4.443

Punct început	X / Y	Punct sfârșit	X / Y	Lungime segment (** (m)
9	506.350,632 421.564,626	10	506.362,699 421.554,63	15.669
11	506.375,077 421.547,01	12	506.385,145 421.540,264	12.119
13	506.394,073 421.532,058	14	506.397,694 421.526,234	6.858
15	506.403,113 421.513,391	16	506.405,684 421.504,383	9.368
17	506.407,138 421.494,027	18	506.408,847 421.469,919	24.168
19	506.409,739 421.457,476	20	506.413,455 421.454,692	4.643
21	506.436,587 421.442,087	22	506.438,908 421.440,028	3.103
23	506.445,547 421.434,487	24	506.454,838 421.426,11	12.51
25	506.473,711 421.499,832	26	506.469,46 421.499,78	4.251
27	506.459,932 421.499,481	28	506.452,449 421.499,613	7.484
29	506.438,394 421.500,543	30	506.418,908 421.503,39	19.693
31	506.415,925 421.504,541	32	506.421,942 421.518,244	14.966
33	506.433,716 421.539,281	1	506.453,759 421.573,875	39.981

Punct început	X / Y	Punct sfârșit	X / Y	Lungime segment (** (m)
10	506.362,699 421.554,63	11	506.375,077 421.547,01	14.535
12	506.385,145 421.540,264	13	506.394,073 421.532,058	12.126
14	506.397,694 421.526,234	15	506.403,113 421.513,391	13.939
16	506.405,684 421.504,383	17	506.407,138 421.494,027	10.458
18	506.408,847 421.469,919	19	506.409,739 421.457,476	12.475
20	506.413,455 421.454,692	21	506.436,587 421.442,087	26.343
22	506.438,908 421.440,028	23	506.445,547 421.434,487	8.647
24	506.454,838 421.426,11	25	506.473,711 421.499,832	76.099
26	506.469,46 421.499,78	27	506.459,932 421.499,481	9.533
28	506.452,449 421.499,613	29	506.438,394 421.500,543	14.086
30	506.418,908 421.503,39	31	506.415,925 421.504,541	3.197
32	506.421,942 421.518,244	33	506.433,716 421.539,281	24.108

** Lungimile segmentelor sunt determinate în planul de proiecție Stereo 70 și sunt rotunjite la 1 milimetru.

*** Distanța dintre puncte este formată din segmente cumulate ce sunt mai mici decât valoarea 1 milimetru.

**DATE DESPRE IMOBILUL NR. 2306**

Oficiul de Cadastru și Publicitate Imobiliară ARGES
Biroul de Cadastru și Publicitate Imobiliară Campulung

A. Partea I. Descrierea imobilului

TEREN Necunoscut

Adresa: Loc. Valea Mare Pravat, Jud. Arges, PUNCTUL "PUTU CU DOUA GALETI"

Nr. Crt	Nr cadastral Nr. topografic	Suprafața* (mp)	Observații / Referințe
A1	80070	Din acte: 4.609 Masurata: 4.367	Sector cadastral:24 Teren imprejmuit;

B. Partea II. Proprietari și acte

Inscrieri privitoare la dreptul de proprietate și alte drepturi reale		Referințe
10884 / 29/10/2009		
Act Notarial nr. 1876, din 22/10/2009 emis de BNP COSTACHE IVANOV ALEXE;		
B2	Intabulare, drept de PROPRIETATE, dobandit prin Conventie, cota actuala 1/3, cota initiala 2/3 1) POLEXE VICTORIA, lipsă CNP	A1
16899 / 14/09/2020		
Act Notarial nr. 37, din 11/09/2020 emis de Costache Ivanov Alexe;		
B3	Intabulare, drept de PROPRIETATE-bun propriu, dobandit prin Succesiune, cota actuala 2/3, cota initiala 2/3 1) POLEXE DAN-GHEORGHE	A1
/		
Act Normativ nr. 17, din 07/03/2014 emis de Parlamentul Romaniei;		
B4	Imobil aflat sub incidenta art.3 alin.(1) din Legea 17/2014	A1

C. Partea III. SARCINI .

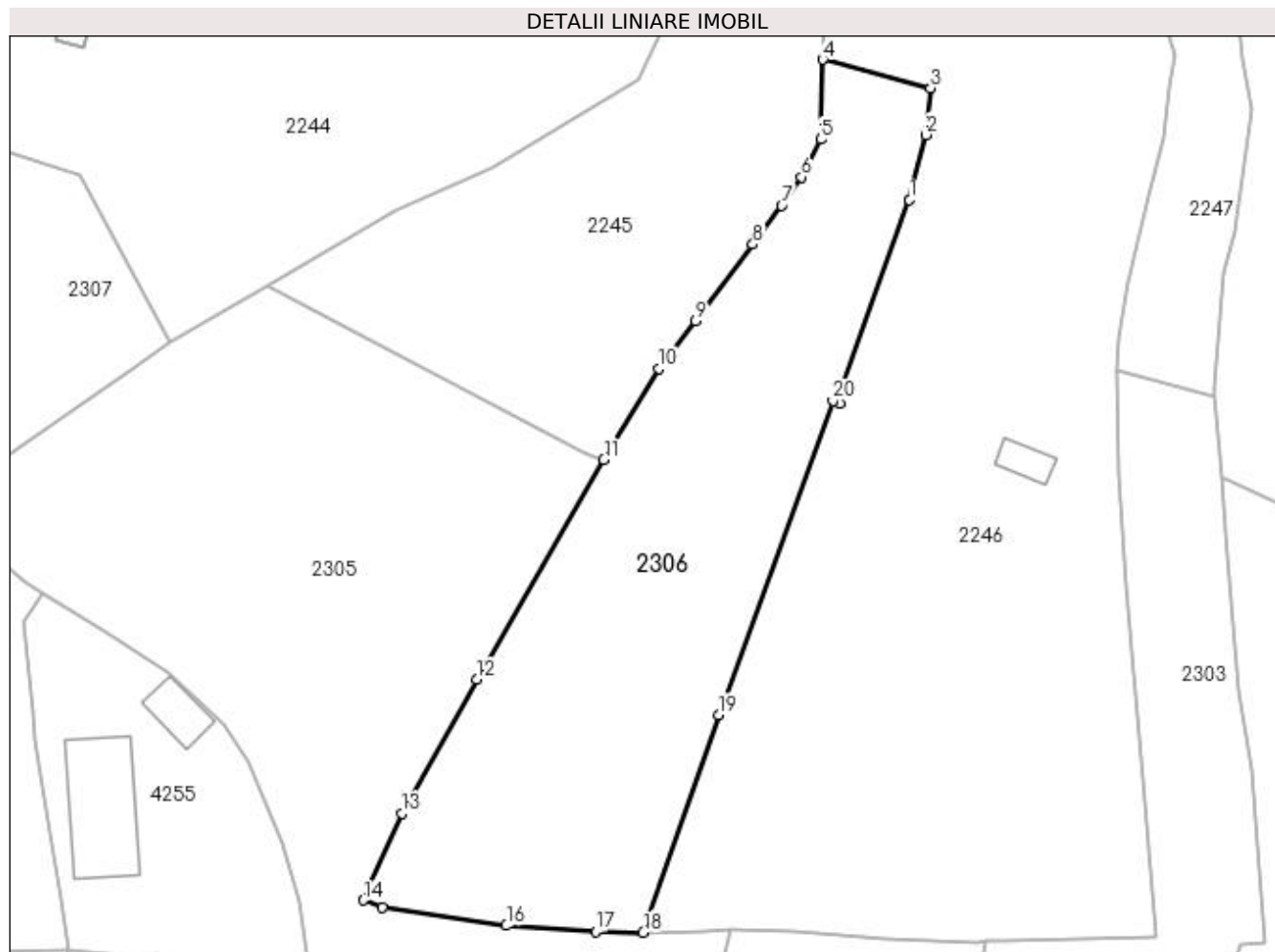
Inscrieri privind dezmembramintele dreptului de proprietate, drepturi reale de garanție și sarcini	Referințe
NU SUNT	

Anexa Nr. 1 La Partea I

Teren

Nr cadastral	Suprafața (mp)*	Observații / Referințe
80070	Din acte: 4.609 Masurata: 4.367	

* Suprafața este determinată în planul de proiecție Stereo 70.



Date referitoare la teren

Crt	Categorie folosință	Intravilan	Suprafața (mp)	Tarla	Parcelă	Nr. topo	Observații / Referințe
1	faneata	DA	320	2	147	-	conf PUG
2	faneata	NU	4.047	2	328	-	

Lungime Segmente

1) Valorile lungimilor segmentelor sunt obținute din proiecție în plan.

Punct început	X / Y	Punct sfârșit	X / Y	Lungime segment (** (m)
1	506.501,846 421.614,754	2	506.504,39 421.624,943	10.502
3	506.505,172 421.632,304	4	506.488,195 421.636,793	17.56
5	506.487,888 421.624,251	6	506.484,894 421.618,314	6.649
7	506.481,712 421.613,825	8	506.477,201 421.607,735	7.579

Punct început	X / Y	Punct sfârșit	X / Y	Lungime segment (** (m)
2	506.504,39 421.624,943	3	506.505,172 421.632,304	7.402
4	506.488,195 421.636,793	5	506.487,888 421.624,251	12.546
6	506.484,894 421.618,314	7	506.481,712 421.613,825	5.502
8	506.477,201 421.607,735	9	506.468,138 421.595,691	15.073

Punct început	X / Y	Punct sfârșit	X / Y	Lungime segment (** (m)
9	506.468,138 421.595,691	10	506.462,44 421.588,199	9.413
11	506.453,759 421.573,875	12	506.433,716 421.539,281	39.981
13	506.421,942 421.518,244	14	506.415,925 421.504,541	14.966
15	506.418,908 421.503,39	16	506.438,394 421.500,543	19.693
17	506.452,449 421.499,613	18	506.459,932 421.499,481	7.484
19	506.471,851 421.533,681	20	506.489,804 421.583,096	52.575
21	506.490,881 421.582,719	22	506.491,413 421.585,783	3.11

Punct început	X / Y	Punct sfârșit	X / Y	Lungime segment (** (m)
10	506.462,44 421.588,199	11	506.453,759 421.573,875	16.749
12	506.433,716 421.539,281	13	506.421,942 421.518,244	24.108
14	506.415,925 421.504,541	15	506.418,908 421.503,39	3.197
16	506.438,394 421.500,543	17	506.452,449 421.499,613	14.086
18	506.459,932 421.499,481	19	506.471,851 421.533,681	36.217
20	506.489,804 421.583,096	21	506.490,881 421.582,719	1.141
22	506.491,413 421.585,783	1	506.501,846 421.614,754	30.792

** Lungimile segmentelor sunt determinate în planul de proiecție Stereo 70 și sunt rotunjite la 1 milimetru.

*** Distanța dintre puncte este formată din segmente cumulate ce sunt mai mici decât valoarea 1 milimetru.

**DATE DESPRE IMOBILUL NR. 2307**

Oficiul de Cadastru și Publicitate Imobiliară ARGES
Biroul de Cadastru și Publicitate Imobiliară Campulung

A. Partea I. Descrierea imobilului

TEREN Intravilan

Nr. CF vechi:473
Nr. cadastral vechi:722

Adresa: Loc. Valea Mare Pravat, Jud. Arges, pct."Acasa"

Nr. Crt	Nr cadastral Nr. topografic	Suprafața* (mp)	Observații / Referințe
A1	80664	Din acte: 3.430 Masurata: 3.425	Sector cadastral:24 Teren imprejmuit;

Construcții

Crt	Nr cadastral Nr. topografic	Adresa	Observații / Referințe
A1.1		Loc. Valea Mare Pravat, Jud. Arges, pct."Acasa"	Nr. niveluri:1; S. construita la sol:91 mp; S. construita desfasurata:91 mp;

B. Partea II. Proprietari și acte

Inscrieri privitoare la dreptul de proprietate și alte drepturi reale		Referințe
5688 / 02/11/2005		
Act Notarial nr. 2407, din 01/11/2005 emis de BNP IONESCU CORNELIA (act de dezmembrare aut. nr. 2406/01.11.2005, la BNP IONESCU CORNELIA);		
B1	Intabulare, drept de PROPRIETATE, dobandit prin Conventie, cota actuala 1/1, cota initiala 1/1 1) CATANA LAURENTIU <i>OBSERVATII: (provenita din conversia CF 473)</i>	A1
/		
Act Normativ nr. 7, din 13/03/1996 emis de PARLAMENT (art.12,alin.16);		
B2	Intabulare, drept de PROPRIETATE, dobandit prin Construire, cota actuala 1/1, cota initiala 1/1 1) CATANA LAURENTIU	A1.1
Act Normativ nr. 17, din 07/03/2014 emis de Parlamentul Romaniei;		
B3	Imobil aflat sub incidenta art.3 alin.(1) din Legea 17/2014	A1

C. Partea III. SARCINI .

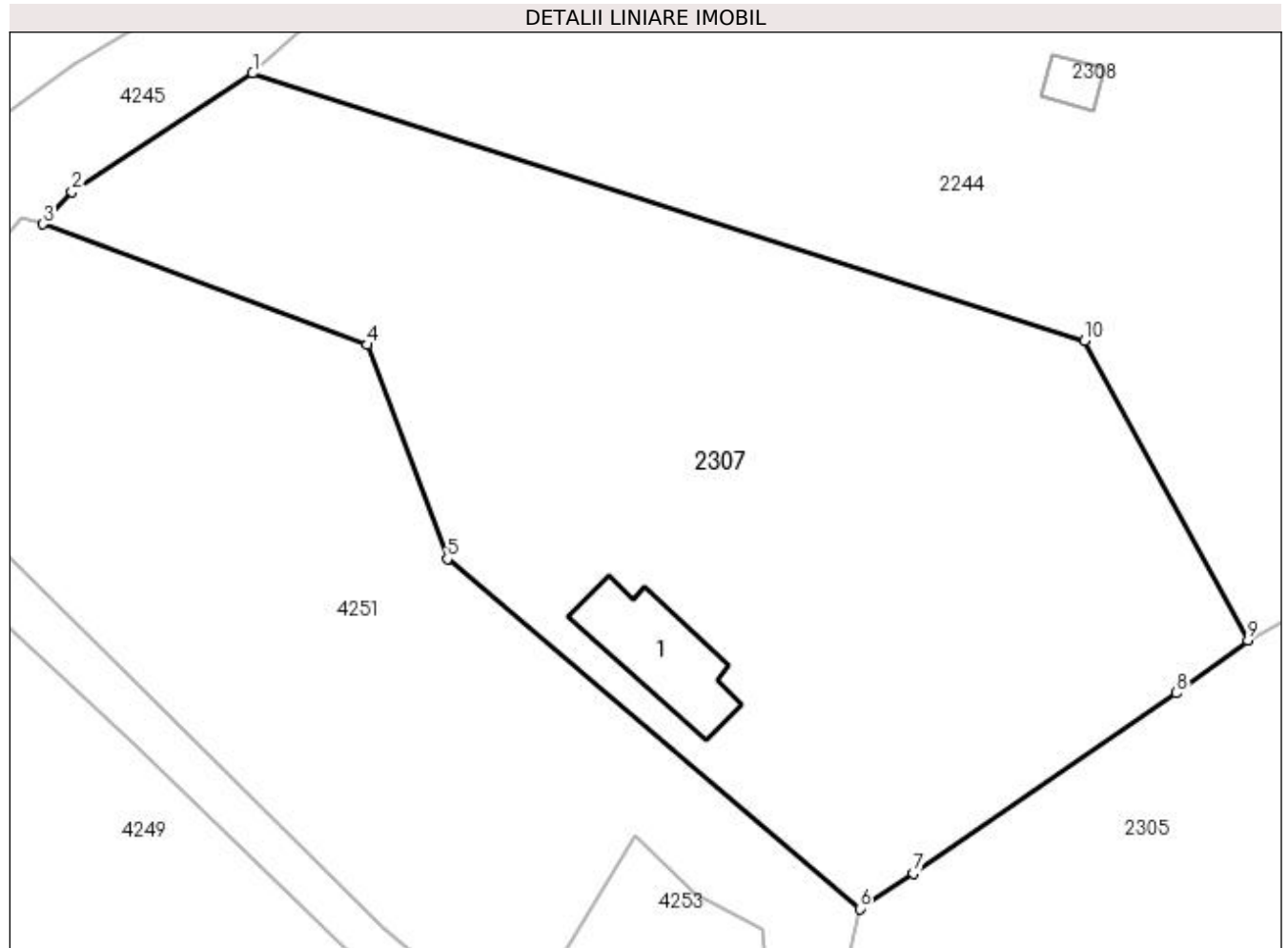
Inscrieri privind dezmembramintele dreptului de proprietate, drepturi reale de garanție și sarcini	Referințe
NU SUNT	

Anexa Nr. 1 La Partea I

Teren

Nr cadastral	Suprafața (mp)*	Observații / Referințe
80664	Din acte: 3.430 Masurata: 3.425	

* Suprafața este determinată în planul de proiecție Stereo 70.



Date referitoare la teren

Crt	Categorie folosință	Intra vilan	Suprafața (mp)	Tarla	Parcelă	Nr. topo	Observații / Referințe
1	faneata	DA	3.425	2	145-147	-	Imobil traversat de limita UAT VALEA MARE PRAVAT SI UAT LERESTI

Date referitoare la construcții

Crt	Număr	Destinație construcție	Supraf. (mp)	Situație juridică	Observații / Referințe
A1.1		construcții anexa	91	Cu acte	Nr. niveluri:1; S. construita la sol:91 mp; S. construita desfasurata:91 mp;

Lungime Segmente

1) Valorile lungimilor segmentelor sunt obținute din proiecție în plan.

Punct început	X / Y	Punct sfârșit	X / Y	Lungime segment (** (m)
1	506.298,56 421.641,804	2	506.282,815 421.631,455	18.842
2	506.282,815 421.631,455	3	506.280,282 421.628,654	3.776
3	506.280,282 421.628,654	4	506.308,539 421.618,14	30.15

Punct început	X / Y	Punct sfârșit	X / Y	Lungime segment (** (m)
4	506.308,539 421.618,14	5	506.315,556 421.599,467	19.948
5	506.315,556 421.599,467	6	506.351,56 421.568,971	47.184
6	506.351,56 421.568,971	7	506.356,215 421.572,084	5.6
7	506.356,215 421.572,084	8	506.379,187 421.587,768	27.815
8	506.379,187 421.587,768	9	506.385,417 421.592,369	7.745
9	506.385,417 421.592,369	10	506.371,163 421.618,502	29.768
10	506.371,163 421.618,502	1	506.298,56 421.641,804	76.251

** Lungimile segmentelor sunt determinate în planul de proiecție Stereo 70 și sunt rotunjite la 1 milimetru.

*** Distanța dintre puncte este formată din segmente cumulate ce sunt mai mici decât valoarea 1 milimetru.

**DATE DESPRE IMOBILUL NR. 2308**

Oficiul de Cadastru și Publicitate Imobiliară ARGES
Biroul de Cadastru și Publicitate Imobiliară Campulung

A. Partea I. Descrierea imobilului

TEREN Intravilan

Adresa: Loc. Valea Mare Pravat, Jud. Arges

Nr. Crt	Nr cadastral Nr. topografic	Suprafața* (mp)	Observații / Referințe
A1	82270	17	Sector cadastral:24 Teren neimprejmuit; (Lea 110kV Campulung -CLC 2)

Construcții

Crt	Nr cadastral Nr. topografic	Adresa	Observații / Referințe
A1.1		Loc. Valea Mare Pravat, Jud. Arges	Nr. niveluri:1; S. construita la sol:17 mp; S. construita desfasurata:17 mp; "- Stalp nr. 2 ""Lea 110kV Campulung -CLC 2"" - Constructie de metal - An constructie 1978"

B. Partea II. Proprietari și acte

Inscrieri privitoare la dreptul de proprietate și alte drepturi reale	Referințe	
12866 / 23/07/2020		
Act Administrativ nr. 22729, din 30/12/2016 emis de Oficiul Registrului Comertului de pe langa Tribu (hotarare judecatoreasca nr 2008 din 14.03.2007, emis de Tribunalul Dolj;act administrativ nr 4 din 24.11.2016, emis de CEZ DISTRIBUTIE S.A;act administrativ nr 6 din 20.06.2005, emis de Ministerul Economiei si Comertului - SDFEE "Electrica Oltenia";act notarial nr 641 din 09.03.2007, emis de BNP Mone Gabriela Olga si Andrei Aurel Jean;act administrativ nr 57806 din 29.12.2016, emis de Oficiul Registrului Comertului de pe langa Tribunalul Dolj;act administrativ nr B3362126 din 03.01.2017, emis de Oficiul National al Registrului Comertului Dolj;act administrativ nr RO10-32422 din 25.06.2020, emis de DISTRIBUTIE ENERGIE OLTENIA S.A;act administrativ nr 14227 din 13.03.2007, emis de Oficiul Registrului Comertului de pe langa Tribunalul Dolj);		
B1	Intabulare, drept de PROPRIETATE-domeniul public, dobandit prin Lege, cota actuala 1/1, cota initiala 1/1 1) STATUL ROMAN , CIF:3792118	A1
B2	Intabulare, drept de CONCESIUNE-pe o perioada de 49 ani, incepand cu data de 20.06.2005 1) DISTRIBUTIE ENERGIE OLTENIA SA , CIF:14491102	A1
/		
Act Normativ nr. 7, din 13/03/1996 emis de PARLAMENT (art. 12 alin. 16);		
B3	Intabulare, drept de PROPRIETATE, dobandit prin Construire, cota actuala 1/1, cota initiala 1/1 1) DISTRIBUTIE ENERGIE OLTENIA SA , CIF:14491102	A1.1
Act Normativ nr. 17, din 07/03/2014 emis de Parlamentul Romaniei;		
B4	Imobil aflat sub incidenta art.3 alin.(1) din Legea 17/2014	A1

C. Partea III. SARCINI .

Inscrieri privind dezmembramintele dreptului de proprietate, drepturi reale de garanție și sarcini	Referințe
NU SUNT	

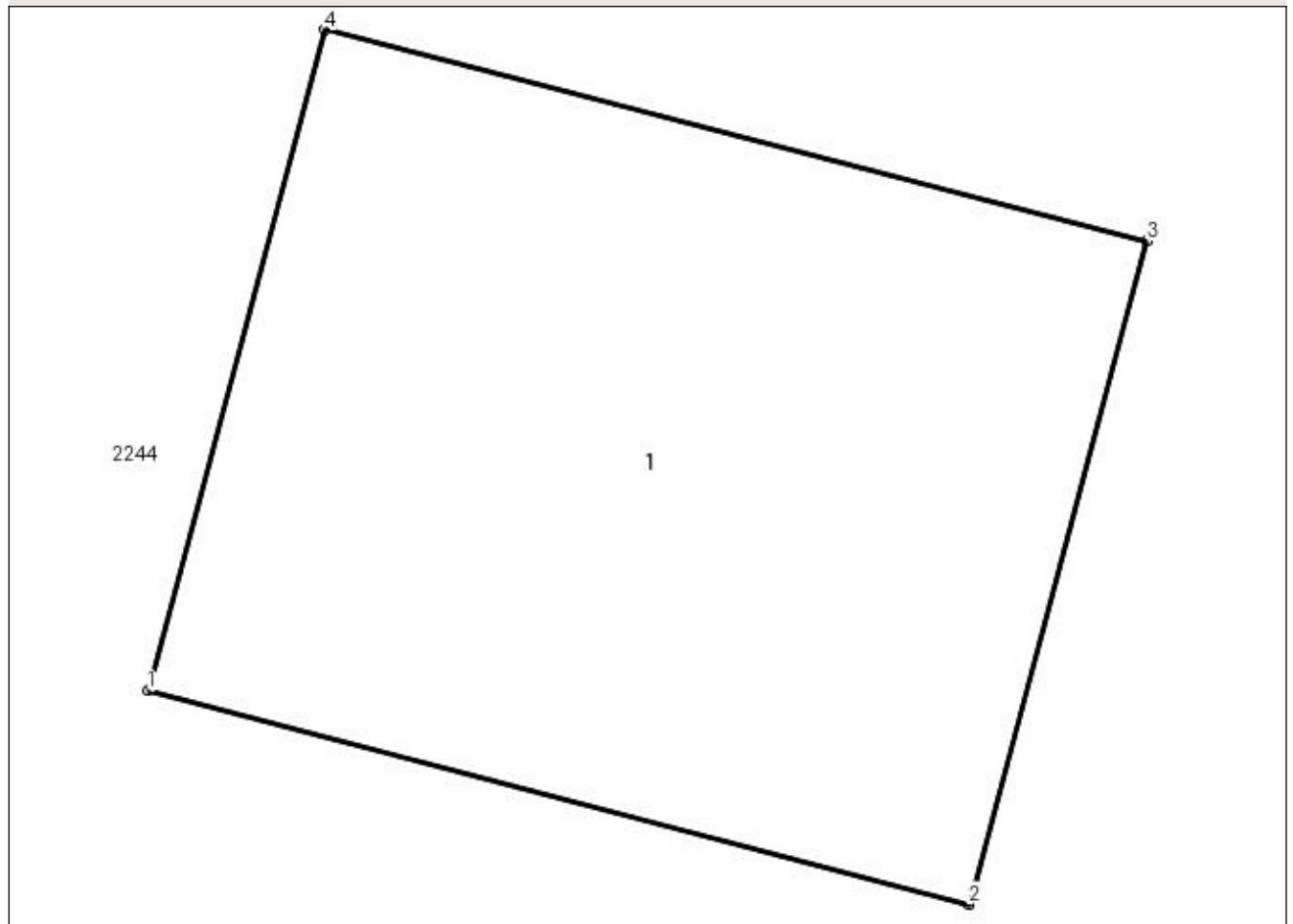
Anexa Nr. 1 La Partea I

Teren

Nr cadastral	Suprafața (mp)*	Observații / Referințe
82270	17	(Lea 110kV Campulung -CLC 2)

* Suprafața este determinată în planul de proiecție Stereo 70.

DETALII LINIARE IMOBIL



Date referitoare la teren

Crt	Categorie folosință	Intra vilan	Suprafața (mp)	Tarla	Parcelă	Nr. topo	Observații / Referințe
1	curți constructii	DA	17	2	144	-	Teren pe care este amplasat St 2 "Lea 110kV Campulung -CLC 2"

Date referitoare la construcții

Crt	Număr	Destinație construcție	Supraf. (mp)	Situație juridică	Observații / Referințe
A1.1		construcții industriale și edilitare	17	Cu acte	Nr. niveluri:1; S. construita la sol:17 mp; S. construita desfasurata:17 mp; "- Stalp nr. 2 ""Lea 110kV Campulung -CLC 2"" - Construcție de metal - An construcție 1978"

Lungime Segmente

1) Valorile lungimilor segmentelor sunt obținute din proiecție în plan.

Punct început	X / Y	Punct sfârșit	X / Y	Lungime segment (** (m)
1	506.367,416 421.639,757	2	506.371,877 421.638,597	4.609
2	506.371,877 421.638,597	3	506.372,844 421.642,2	3.731

Punct început	X / Y	Punct sfârșit	X / Y	Lungime segment (** (m)
3	506.372,844 421.642,2	4	506.368,379 421.643,346	4.61
4	506.368,379 421.643,346	1	506.367,416 421.639,757	3.716

** Lungimile segmentelor sunt determinate în planul de proiecție Stereo 70 și sunt rotunjite la 1 milimetru.

*** Distanța dintre puncte este formată din segmente cumulate ce sunt mai mici decât valoarea 1 milimetru.

**DATE DESPRE IMOBILUL NR. 2309**

Oficiul de Cadastru și Publicitate Imobiliară ARGES
Biroul de Cadastru și Publicitate Imobiliară Campulung

A. Partea I. Descrierea imobilului

TEREN Intravilan

Nr. CF vechi:899
Nr. cadastral vechi:1097

Adresa: Loc. Valea Mare Pravat, Str Valea Foi, Jud. Arges, pct " Valea Foi"

Nr. Crt	Nr cadastral Nr. topografic	Suprafața* (mp)	Observații / Referințe
A1	80654	Din acte: 784 Masurata: 800	Sector cadastral:24 Teren imprejmuit;

Construcții

Crt	Nr cadastral Nr. topografic	Adresa	Observații / Referințe
A1.1		Loc. Valea Mare Pravat, Str Valea Foi, Jud. Arges, pct " Valea Foi"	Nr. niveluri:1; S. construita la sol:70 mp; S. construita desfasurata:70 mp;
A1.2		Loc. Valea Mare Pravat, Str Valea Foi, Jud. Arges, pct " Valea Foi"	Nr. niveluri:1; S. construita la sol:64 mp; S. construita desfasurata:64 mp;
A1.3		Loc. Valea Mare Pravat, Str Valea Foi, Jud. Arges, pct " Valea Foi"	Nr. niveluri:1; S. construita la sol:22 mp; S. construita desfasurata:22 mp;

B. Partea II. Proprietari și acte

Inscrieri privitoare la dreptul de proprietate și alte drepturi reale		Referințe
4779 / 12/04/2012		
Act Notarial nr. 332, din 11/04/2012 emis de TULUCA FILOFTEIA;		
B2	Intabulare, drept de PROPRIETATE, dobandit prin Conventie, cota actuala 1/1, cota initiala 1/1 1) BOERU ION 2) BOERU ELENA MIRABELA , soti	A1
/		
Act Normativ nr. 7, din 13/03/1996 emis de PARLAMENT (art. 12 alin. 16);		
B3	Intabulare, drept de PROPRIETATE, dobandit prin Construire, cota actuala 1/1, cota initiala 1/1 1) BOERU ION 2) BOERU ELENA MIRABELA	A1.1, A1.2, A1.3
Act Normativ nr. 17, din 07/03/2014 emis de Parlamentul Romaniei;		
B4	Imobil aflat sub incidenta art.3 alin.(1) din Legea 17/2014	A1

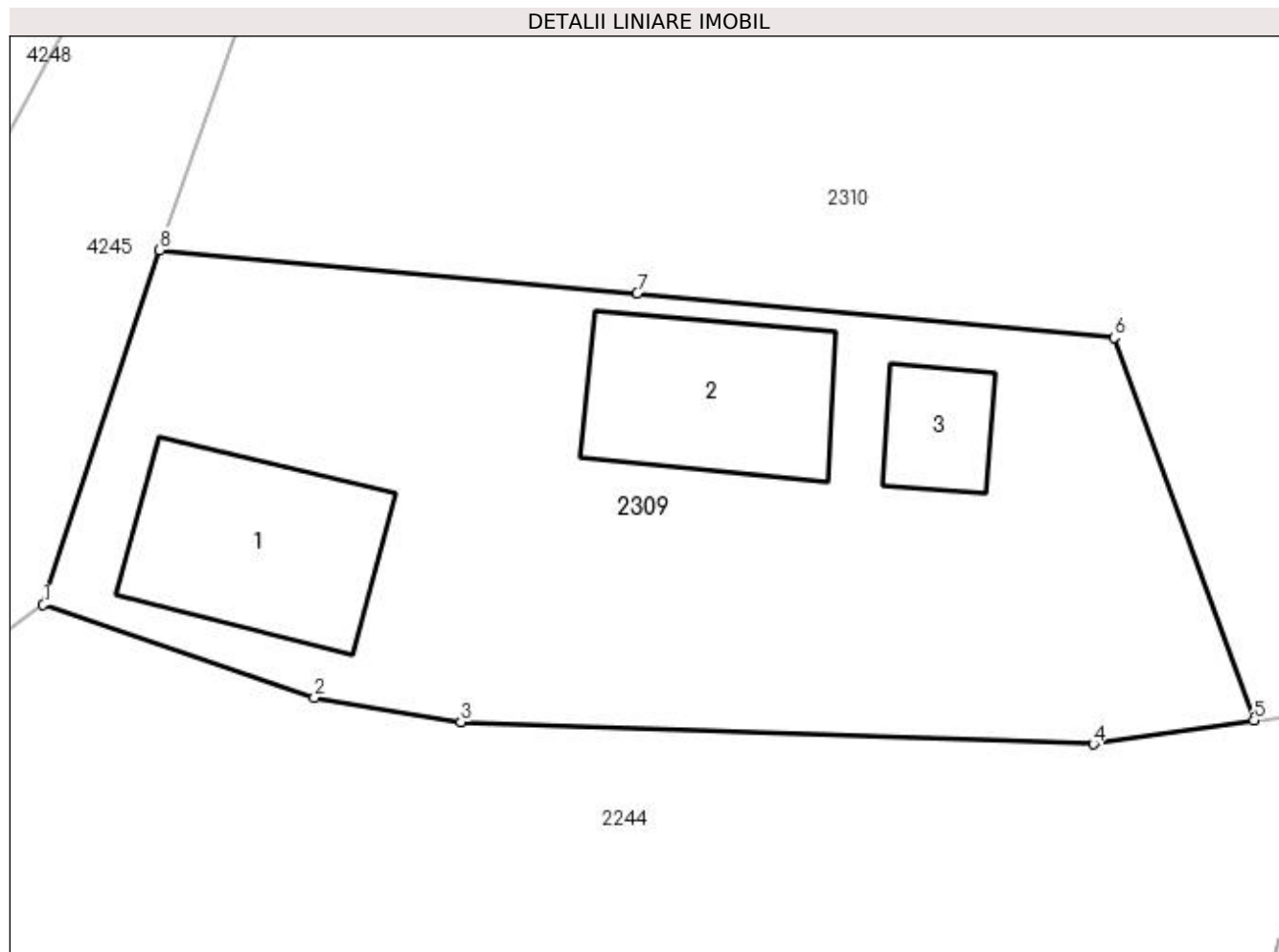
C. Partea III. SARCINI .

Inscrieri privind dezmembramintele dreptului de proprietate, drepturi reale de garanție și sarcini	Referințe
NU SUNT	

Anexa Nr. 1 La Partea I**Teren**

Nr cadastral	Suprafața (mp)*	Observații / Referințe
80654	Din acte: 784 Masurata: 800	

* Suprafața este determinată în planul de proiecție Stereo 70.

**Date referitoare la teren**

Crt	Categorie folosință	Intra vilan	Suprafața (mp)	Tarla	Parcelă	Nr. topo	Observații / Referințe
1	curți constructii	DA	800	2	129	-	

Date referitoare la construcții

Crt	Număr	Destinație construcție	Supraf. (mp)	Situație juridică	Observații / Referințe
A1.1		construcții de locuințe	70	Cu acte	Nr. niveluri:1; S. construita la sol:70 mp; S. construita desfasurata:70 mp;
A1.2		construcții de locuințe	64	Cu acte	Nr. niveluri:1; S. construita la sol:64 mp; S. construita desfasurata:64 mp;
A1.3		construcții anexa	22	Cu acte	Nr. niveluri:1; S. construita la sol:22 mp; S. construita desfasurata:22 mp;

Lungime Segmente

1) Valorile lungimilor segmentelor sunt obținute din proiecție în plan.

Punct început	X / Y	Punct sfârșit	X / Y	Lungime segment (** (m)
1	506.316,75 421.657,334	2	506.328,09 421.653,465	11.982
2	506.328,09 421.653,465	3	506.334,216 421.652,429	6.213

Punct început	X / Y	Punct sfârşit	X / Y	Lungime segment (** (m)
3	506.334,216 421.652,429	4	506.360,648 421.651,509	26.448
4	506.360,648 421.651,509	5	506.367,356 421.652,497	6.78
5	506.367,356 421.652,497	6	506.361,51 421.668,495	17.033
6	506.361,51 421.668,495	7	506.341,572 421.670,35	20.024
7	506.341,572 421.670,35	8	506.321,625 421.672,158	20.029
8	506.321,625 421.672,158	1	506.316,75 421.657,334	15.605

** Lungimile segmentelor sunt determinate în planul de proiecţie Stereo 70 şi sunt rotunjite la 1 milimetru.

*** Distanţa dintre puncte este formată din segmente cumulate ce sunt mai mici decât valoarea 1 milimetru.

**DATE DESPRE IMOBILUL NR. 2310**

Oficiul de Cadastru și Publicitate Imobiliară ARGES
Biroul de Cadastru și Publicitate Imobiliară Campulung

A. Partea I. Descrierea imobilului

TEREN Intravilan

Adresa: Loc. Valea Mare Pravăț, Str Valea Foi, Nr. 339, Jud. Arges, pct"Camina Casa"

Nr. Crt	Nr cadastral Nr. topografic	Suprafața* (mp)	Observații / Referințe
A1	80798	Din acte: 1.758 Masurata: 1.731	Sector cadastral:24 Teren imprejmuit;

Construcții

Crt	Nr cadastral Nr. topografic	Adresa	Observații / Referințe
A1.1	80798-C1	Loc. Valea Mare Pravăț, Str Valea Foi, Nr. 339, Jud. Arges, pct"Camina Casa"	Nr. niveluri:1; S. construita la sol:135 mp; S. construita desfasurata:135 mp; 1958/zidarie/acoperis tigla/fara cert. energetic
A1.2	80798-C2	Loc. Valea Mare Pravăț, Str Valea Foi, Nr. 339, Jud. Arges, pct"Camina Casa"	Nr. niveluri:1; S. construita la sol:44 mp; S. construita desfasurata:44 mp; 1990/zidarie/acoperis tabla, fara cert. energetic
A1.3	80798-C3	Loc. Valea Mare Pravăț, Str Valea Foi, Nr. 339, Jud. Arges, pct"Camina Casa"	Nr. niveluri:1; S. construita la sol:38 mp; S. construita desfasurata:38 mp; 1990/zidarie/acoperis tabla
A1.4	80798-C4	Loc. Valea Mare Pravăț, Str Valea Foi, Nr. 339, Jud. Arges, pct"Camina Casa"	Nr. niveluri:1; S. construita la sol:11 mp; S. construita desfasurata:11 mp; 1990/lemn/acoperis tabla
A1.5	80798-C5	Loc. Valea Mare Pravăț, Str Valea Foi, Nr. 339, Jud. Arges, pct"Camina Casa"	Nr. niveluri:1; S. construita la sol:18 mp; S. construita desfasurata:18 mp; 1990/lemn/acoperis tigla/

B. Partea II. Proprietari și acte

Inscrieri privitoare la dreptul de proprietate și alte drepturi reale	Referințe
7182 / 30/04/2013	
Act Notarial nr. 661, din 30/04/2013 emis de ZIPISI CORNELIA;	
B5	Intabulare, drept de PROPRIETATE, dobandit prin Conventie, cota actuala 1/1, cota initiala 1/1 1) AXINTESCU CRISTIAN FLORIN, necasatorit
/	
Act Normativ nr. 17, din 07/03/2014 emis de Parlamentul Romaniei;	
B6	Imobil aflat sub incidenta art.3 alin.(1) din Legea 17/2014
	A1

C. Partea III. SARCINI .

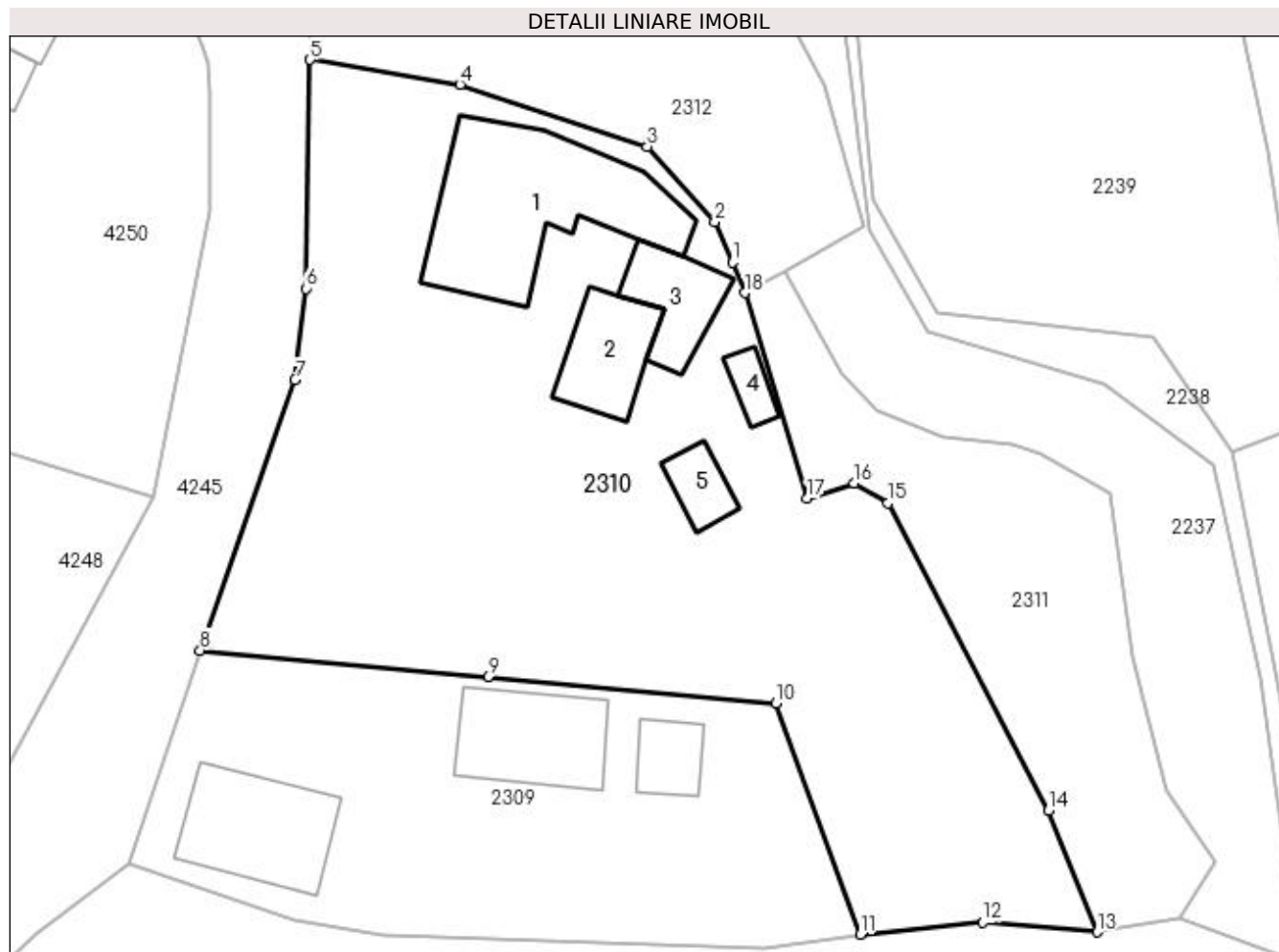
Inscrieri privind dezmembramintele dreptului de proprietate, drepturi reale de garanție și sarcini	Referințe
NU SUNT	

Anexa Nr. 1 La Partea I

Teren

Nr cadastral	Suprafața (mp)*	Observații / Referințe
80798	Din acte: 1.758 Masurata: 1.731	

* Suprafața este determinată în planul de proiecție Stereo 70.



Date referitoare la teren

Crt	Categorie folosință	Intra vilan	Suprafața (mp)	Tarla	Parcelă	Nr. topo	Observații / Referințe
1	curți constructii	DA	738	2	127-129	-	
2	faneata	DA	993	2	129-131	-	

Date referitoare la construcții

Crt	Număr	Destinație construcție	Supraf. (mp)	Situație juridică	Observații / Referințe
A1.1	80798-C1	construcții de locuințe	135	Cu acte	Nr. niveluri:1; S. construita la sol:135 mp; S. construita desfasurata:135 mp; 1958/zidarie/acoperis tigla/fara cert. energetic
A1.2	80798-C2	construcții de locuințe	44	Cu acte	Nr. niveluri:1; S. construita la sol:44 mp; S. construita desfasurata:44 mp; 1990/zidarie/acoperis tabla, fara cert. energetic
A1.3	80798-C3	construcții anexa	38	Cu acte	Nr. niveluri:1; S. construita la sol:38 mp; S. construita desfasurata:38 mp; 1990/zidarie/acoperis tabla
A1.4	80798-C4	construcții anexa	11	Cu acte	Nr. niveluri:1; S. construita la sol:11 mp; S. construita desfasurata:11 mp; 1990/lemn/acoperis tabla
A1.5	80798-C5	construcții anexa	18	Cu acte	Nr. niveluri:1; S. construita la sol:18 mp; S. construita desfasurata:18 mp; 1990/lemn/acoperis tigla/

Lungime Segmente

1) Valorile lungimilor segmentelor sunt obținute din proiecție în plan.

Punct început	X / Y	Punct sfârșit	X / Y	Lungime segment (** (m)
1	506.358,532 421.699,046	2	506.357,288 421.701,864	3.08
2	506.357,288 421.701,864	3	506.352,607 421.707,076	7.005
3	506.352,607 421.707,076	4	506.339,635 421.711,367	13.663
4	506.339,635 421.711,367	5	506.329,254 421.713,094	10.524
5	506.329,254 421.713,094	6	506.328,94 421.697,245	15.852
6	506.328,94 421.697,245	7	506.328,214 421.690,916	6.371
7	506.328,214 421.690,916	8	506.321,625 421.672,158	19.882
8	506.321,625 421.672,158	9	506.341,572 421.670,35	20.029
9	506.341,572 421.670,35	10	506.361,51 421.668,495	20.024
10	506.361,51 421.668,495	11	506.367,356 421.652,497	17.033
11	506.367,356 421.652,497	12	506.375,865 421.653,322	8.549
12	506.375,865 421.653,322	13	506.383,781 421.652,658	7.944
13	506.383,781 421.652,658	14	506.380,425 421.661,07	9.057
14	506.380,425 421.661,07	15	506.369,278 421.682,361	24.033
15	506.369,278 421.682,361	16	506.366,943 421.683,734	2.709
16	506.366,943 421.683,734	17	506.363,702 421.682,699	3.402
17	506.363,702 421.682,699	18	506.359,346 421.696,939	14.891
18	506.359,346 421.696,939	1	506.358,532 421.699,046	2.259

** Lungimile segmentelor sunt determinate în planul de proiecție Stereo 70 și sunt rotunjite la 1 milimetru.

*** Distanța dintre puncte este formată din segmente cumulate ce sunt mai mici decât valoarea 1 milimetru.

**DATE DESPRE IMOBILUL NR. 2311**

Oficiul de Cadastru și Publicitate Imobiliară ARGES
Biroul de Cadastru și Publicitate Imobiliară Campulung

A. Partea I. Descrierea imobilului

TEREN Intravilan

Adresa: Loc. Valea Mare Pravat, Jud. Arges

Nr. Crt	Nr cadastral Nr. topografic	Suprafața* (mp)	Observații / Referințe
A1		456	Sector cadastral:24 Teren imprejmuit;

B. Partea II. Proprietari și acte

Inscrieri privitoare la dreptul de proprietate și alte drepturi reale		Referințe
/		
Act Normativ nr. 7, din 13/03/1996 emis de PARLAMENT (art. 13 alin. 15);		
B1	Inscrierea provizorie, drept de PROPRIETATE, dobandit prin Lege, cota actuala 1/1, cota initiala 1/1 1) COMUNA VALEA MARE PRAVAT , CIF:5010196	A1
Act Normativ nr. 17, din 07/03/2014 emis de Parlamentul Romaniei;		
B2	Imobil aflat sub incidenta art.3 alin.(1) din Legea 17/2014	A1

C. Partea III. SARCINI .

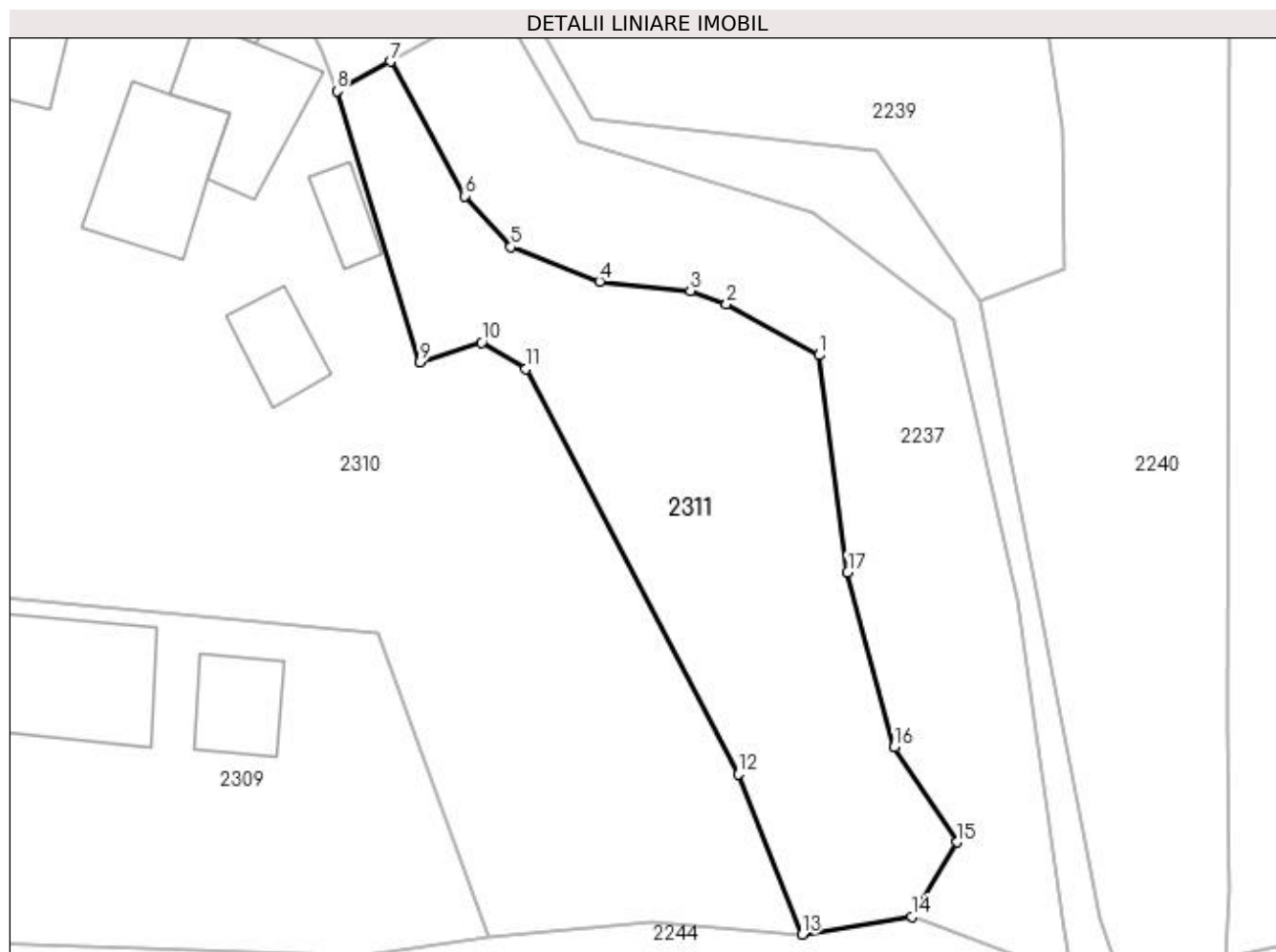
Inscrieri privind dezmembramintele dreptului de proprietate, drepturi reale de garanție și sarcini	Referințe
NU SUNT	

Anexa Nr. 1 La Partea I

Teren

Nr cadastral	Suprafața (mp)*	Observații / Referințe
	456	

* Suprafața este determinată în planul de proiecție Stereo 70.



Date referitoare la teren

Crt	Categorie folosință	Intravilan	Suprafața (mp)	Tarla	Parcelă	Nr. topo	Observații / Referințe
1	faneata	DA	456	2	131	-	

Lungime Segmente

1) Valorile lungimilor segmentelor sunt obținute din proiecție în plan.

Punct început	X / Y	Punct sfârșit	X / Y	Lungime segment (** (m)
1	506.384,675 421.683,076	2	506.379,813 421.685,764	5.556
2	506.379,813 421.685,764	3	506.377,92 421.686,454	2.015
3	506.377,92 421.686,454	4	506.373,144 421.686,935	4.8
4	506.373,144 421.686,935	5	506.368,493 421.688,76	4.996
5	506.368,493 421.688,76	6	506.366,055 421.691,433	3.618

Punct început	X / Y	Punct sfârșit	X / Y	Lungime segment (** (m)
6	506.366,055 421.691,433	7	506.362,15 421.698,491	8.066
7	506.362,15 421.698,491	8	506.359,346 421.696,939	3.205
8	506.359,346 421.696,939	9	506.363,702 421.682,699	14.891
9	506.363,702 421.682,699	10	506.366,943 421.683,734	3.402
10	506.366,943 421.683,734	11	506.369,278 421.682,361	2.709
11	506.369,278 421.682,361	12	506.380,425 421.661,07	24.033
12	506.380,425 421.661,07	13	506.383,781 421.652,658	9.057
13	506.383,781 421.652,658	14	506.389,537 421.653,577	5.829
14	506.389,537 421.653,577	15	506.391,941 421.657,508	4.608
15	506.391,941 421.657,508	16	506.388,62 421.662,487	5.985
16	506.388,62 421.662,487	17	506.386,18 421.671,667	9.499
17	506.386,18 421.671,667	1	506.384,675 421.683,076	11.508

** Lungimile segmentelor sunt determinate în planul de proiecție Stereo 70 și sunt rotunjite la 1 milimetru.

*** Distanța dintre puncte este formată din segmente cumulate ce sunt mai mici decât valoarea 1 milimetru.

**DATE DESPRE IMOBILUL NR. 2312**

Oficiul de Cadastru și Publicitate Imobiliară ARGES
Biroul de Cadastru și Publicitate Imobiliară Campulung

A. Partea I. Descrierea imobilului

TEREN Intravilan

Adresa: Loc. Valea Mare Pravat, Str Valea Foi, Jud. Arges

Nr. Crt	Nr cadastral Nr. topografic	Suprafața* (mp)	Observații / Referințe
A1	81374	400	Sector cadastral:24 Teren neimprejmuit;

B. Partea II. Proprietari și acte

Inscrieri privitoare la dreptul de proprietate și alte drepturi reale		Referințe
4344 / 23/03/2018		
Act Notarial nr. 665, din 23/03/2018 emis de Zipisi Cornelia;		
B4	Intabulare, drept de PROPRIETATE- bun comun, dobandit prin Conventie, cota actuala 1/1, cota initiala 1/1 1) TUDOSIE IONELA COSTINELA, casatorita cu 2) TUDOSIE MENOTTY-CĂTĂLIN	A1
/		
Act Normativ nr. 17, din 07/03/2014 emis de Parlamentul Romaniei;		
B5	Imobil aflat sub incidenta art.3 alin.(1) din Legea 17/2014	A1

C. Partea III. SARCINI .

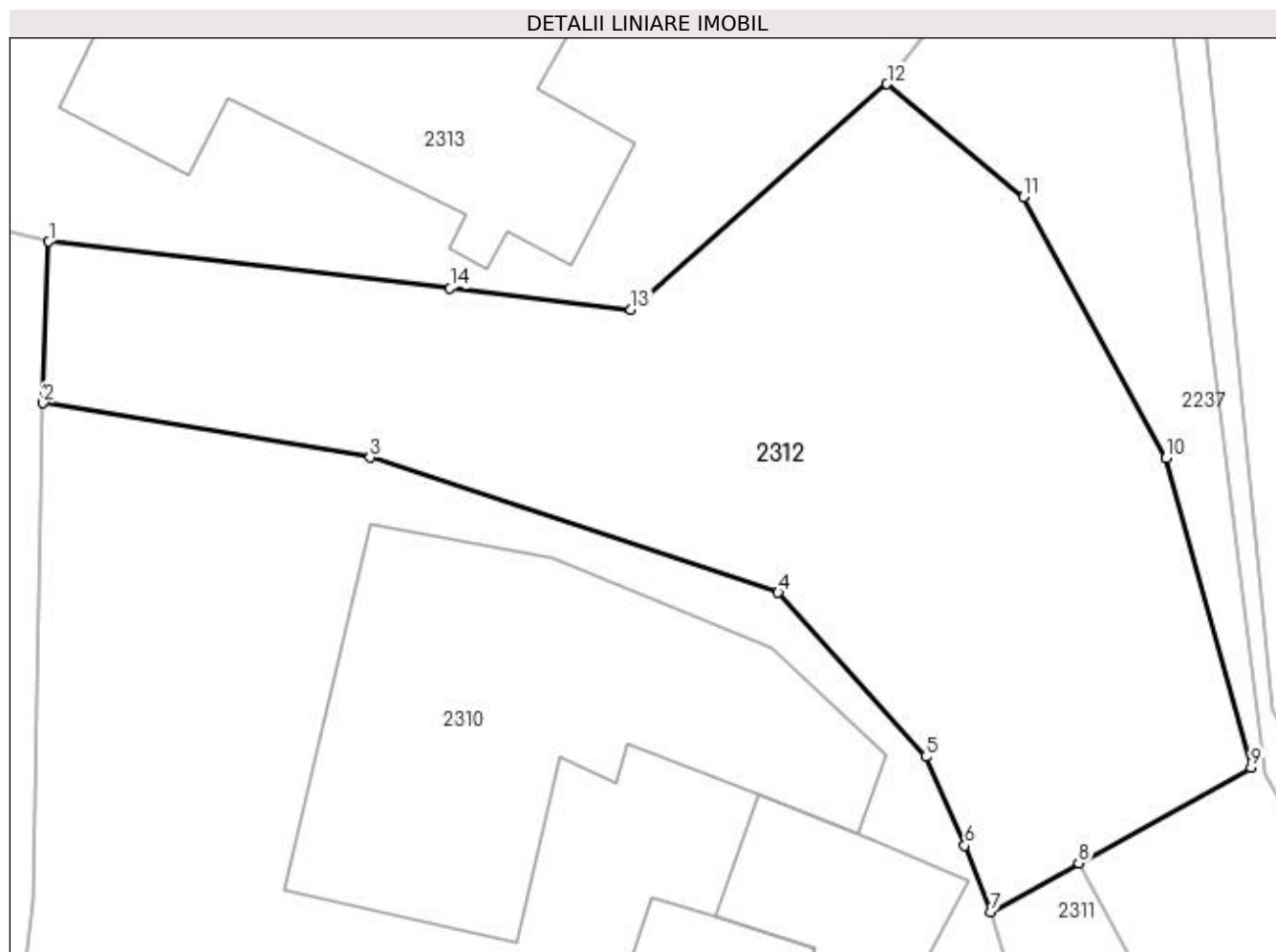
Inscrieri privind dezmembramintele dreptului de proprietate, drepturi reale de garanție și sarcini	Referințe
NU SUNT	

Anexa Nr. 1 La Partea I

Teren

Nr cadastral	Suprafața (mp)*	Observații / Referințe
81374	400	

* Suprafața este determinată în planul de proiecție Stereo 70.



Date referitoare la teren

Crt	Categorie folosință	Intravilan	Suprafața (mp)	Tarla	Parcelă	Nr. topo	Observații / Referințe
1	curți constructii	DA	400	2	125	-	

Lungime Segmente

1) Valorile lungimilor segmentelor sunt obținute din proiecție în plan.

Punct început	X / Y	Punct sfârșit	X / Y	Lungime segment (** (m)
1	506.329,438 421.718,217	2	506.329,254 421.713,094	5.126
2	506.329,254 421.713,094	3	506.339,635 421.711,367	10.524
3	506.339,635 421.711,367	4	506.352,607 421.707,076	13.663
4	506.352,607 421.707,076	5	506.357,288 421.701,864	7.005
5	506.357,288 421.701,864	6	506.358,532 421.699,046	3.08

Punct început	X / Y	Punct sfârșit	X / Y	Lungime segment (** (m)
6	506.358,532 421.699,046	7	506.359,346 421.696,939	2.259
7	506.359,346 421.696,939	8	506.362,15 421.698,491	3.205
8	506.362,15 421.698,491	9	506.367,623 421.701,519	6.255
9	506.367,623 421.701,519	10	506.364,921 421.711,348	10.194
10	506.364,921 421.711,348	11	506.360,402 421.719,64	9.443
11	506.360,402 421.719,64	12	506.356,061 421.723,223	5.629
12	506.356,061 421.723,223	13	506.347,931 421.716,063	10.833
13	506.347,931 421.716,063	14	506.342,183 421.716,734	5.787
14	506.342,183 421.716,734	1	506.329,438 421.718,217	12.831

** Lungimile segmentelor sunt determinate în planul de proiecție Stereo 70 și sunt rotunjite la 1 milimetru.

*** Distanța dintre puncte este formată din segmente cumulate ce sunt mai mici decât valoarea 1 milimetru.

**DATE DESPRE IMOBILUL NR. 2313**

Oficiul de Cadastru și Publicitate Imobiliară ARGES
Biroul de Cadastru și Publicitate Imobiliară Campulung

A. Partea I. Descrierea imobilului

TEREN Intravilan

Adresa: Loc. Valea Mare Pravat, Str Valea Foi, Nr. 340, Jud. Arges, Pct. Camin Casa

Nr. Crt	Nr cadastral Nr. topografic	Suprafața* (mp)	Observații / Referințe
A1	80085	Din acte: 672 Masurata: 684	Sector cadastral:24 Teren imprejmuit;

Construcții

Crt	Nr cadastral Nr. topografic	Adresa	Observații / Referințe
A1.1	80085-C1	Loc. Valea Mare Pravat, Str Valea Foi, Nr. 340, Jud. Arges, Pct. Camin Casa	Nr. niveluri:2; S. construita la sol:114 mp; S. construita desfasurata:228 mp;
A1.2	80085-C2	Loc. Valea Mare Pravat, Str Valea Foi, Nr. 340, Jud. Arges, Pct. Camin Casa	Nr. niveluri:3; S. construita la sol:87 mp; S. construita desfasurata:185 mp;

B. Partea II. Proprietari și acte

Inscrieri privitoare la dreptul de proprietate și alte drepturi reale		Referințe
2829 / 05/03/2012		
Act Notarial nr. 222, din 02/03/2012 emis de TULUCA FILOFTEIA;		
B3	Intabulare, drept de PROPRIETATE, dobandit prin Conventie, cota actuala 1/2, cota initiala 1/2 1) RĂDOI LILIANA-RAMONA	A1, A1.1, A1.2
B4	Intabulare, drept de PROPRIETATE, dobandit prin Conventie, cota actuala 1/2, cota initiala 1/2 1) RĂUȚĂ PATRICIA-COSTINELA	A1, A1.1, A1.2
/		
Act Normativ nr. 17, din 07/03/2014 emis de Parlamentul Romaniei;		
B5	Imobil aflat sub incidenta art.3 alin.(1) din Legea 17/2014	A1

C. Partea III. SARCINI

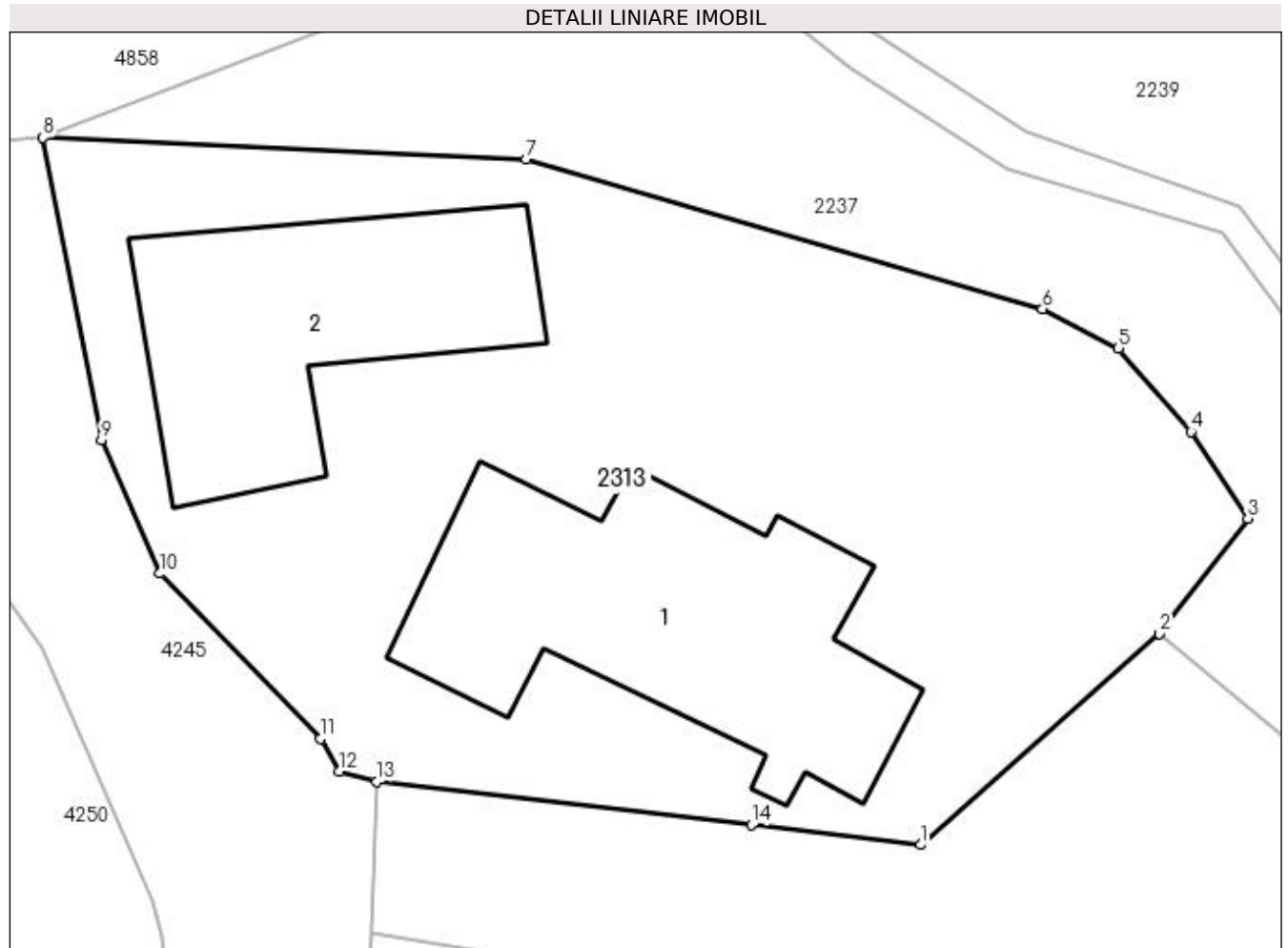
Inscrieri privind dezmembramintele dreptului de proprietate, drepturi reale de garanție și sarcini		Referințe
2829 / 05/03/2012		
Act Notarial nr. 222, din 02/03/2012 emis de TULUCA FILOFTEIA;		
C1	Intabulare, drept de UZUFRACT VIAGER, dobandit prin Conventie, cota actuala 1/1, cota initiala 1/1 1) RĂUȚĂ CONSTANTIN 2) RĂUȚĂ IONELA	A1.1

Anexa Nr. 1 La Partea I

Teren

Nr cadastral	Suprafața (mp)*	Observații / Referințe
80085	Din acte: 672 Masurata: 684	

* Suprafața este determinată în planul de proiecție Stereo 70.



Date referitoare la teren

Crt	Categorie folosință	Intra vilan	Suprafața (mp)	Tarla	Parcelă	Nr. topo	Observații / Referințe
1	curți constructii	DA	684	2	123-125	-	

Date referitoare la construcții

Crt	Număr	Destinație construcție	Supraf. (mp)	Situație juridică	Observații / Referințe
A1.1	80085-C1	construcții de locuințe	114	Cu acte	Nr. niveluri:2; S. construita la sol:114 mp; S. construita desfasurata:228 mp;
A1.2	80085-C2	construcții de locuințe	87	Cu acte	Nr. niveluri:3; S. construita la sol:87 mp; S. construita desfasurata:185 mp;

Lungime Segmente

1) Valorile lungimilor segmentelor sunt obținute din proiecție în plan.

Punct început	X / Y	Punct sfârșit	X / Y	Lungime segment (** (m)
1	506.347,931 421.716,063	2	506.356,061 421.723,223	10.833
2	506.356,061 421.723,223	3	506.359,06 421.727,144	4.936

Punct început	X / Y	Punct sfârșit	X / Y	Lungime segment (** (m)
3	506.359,06 421.727,144	4	506.357,131 421.730,098	3.528
4	506.357,131 421.730,098	5	506.354,655 421.732,93	3.762
5	506.354,655 421.732,93	6	506.352,078 421.734,275	2.907
6	506.352,078 421.734,275	7	506.334,514 421.739,355	18.284
7	506.334,514 421.739,355	8	506.318,09 421.740,092	16.441
8	506.318,09 421.740,092	9	506.320,077 421.729,814	10.468
9	506.320,077 421.729,814	10	506.322,068 421.725,28	4.952
10	506.322,068 421.725,28	11	506.327,536 421.719,669	7.835
11	506.327,536 421.719,669	12	506.328,17 421.718,562	1.276
12	506.328,17 421.718,562	13	506.329,438 421.718,217	1.314
13	506.329,438 421.718,217	14	506.342,183 421.716,734	12.831
14	506.342,183 421.716,734	1	506.347,931 421.716,063	5.787

** Lungimile segmentelor sunt determinate în planul de proiecție Stereo 70 și sunt rotunjite la 1 milimetru.

*** Distanța dintre puncte este formată din segmente cumulate ce sunt mai mici decât valoarea 1 milimetru.

**DATE DESPRE IMOBILUL NR. 2314**

Oficiul de Cadastru și Publicitate Imobiliară ARGES
Biroul de Cadastru și Publicitate Imobiliară Campulung

A. Partea I. Descrierea imobilului

TEREN Intravilan

Adresa: Loc. Valea Mare Pravat, Jud. Arges

Nr. Crt	Nr cadastral Nr. topografic	Suprafața* (mp)	Observații / Referințe
A1		10.000	Sector cadastral:24 Teren neimprejmut;

B. Partea II. Proprietari și acte

Inscrieri privitoare la dreptul de proprietate și alte drepturi reale		Referințe
/		
Act Administrativ nr. 5427, din 25/01/1993 emis de CJPSDPAT ARGES;		
B1	Intabulare, drept de PROPRIETATE, dobandit prin Reconstituire, cota actuala 1/1, cota initiala 1/1 1) CORNAȚEANU ION SEVASTIAN	A1
Act Normativ nr. 17, din 07/03/2014 emis de Parlamentul Romaniei;		
B2	Imobil aflat sub incidenta art.3 alin.(1) din Legea 17/2014	A1

C. Partea III. SARCINI .

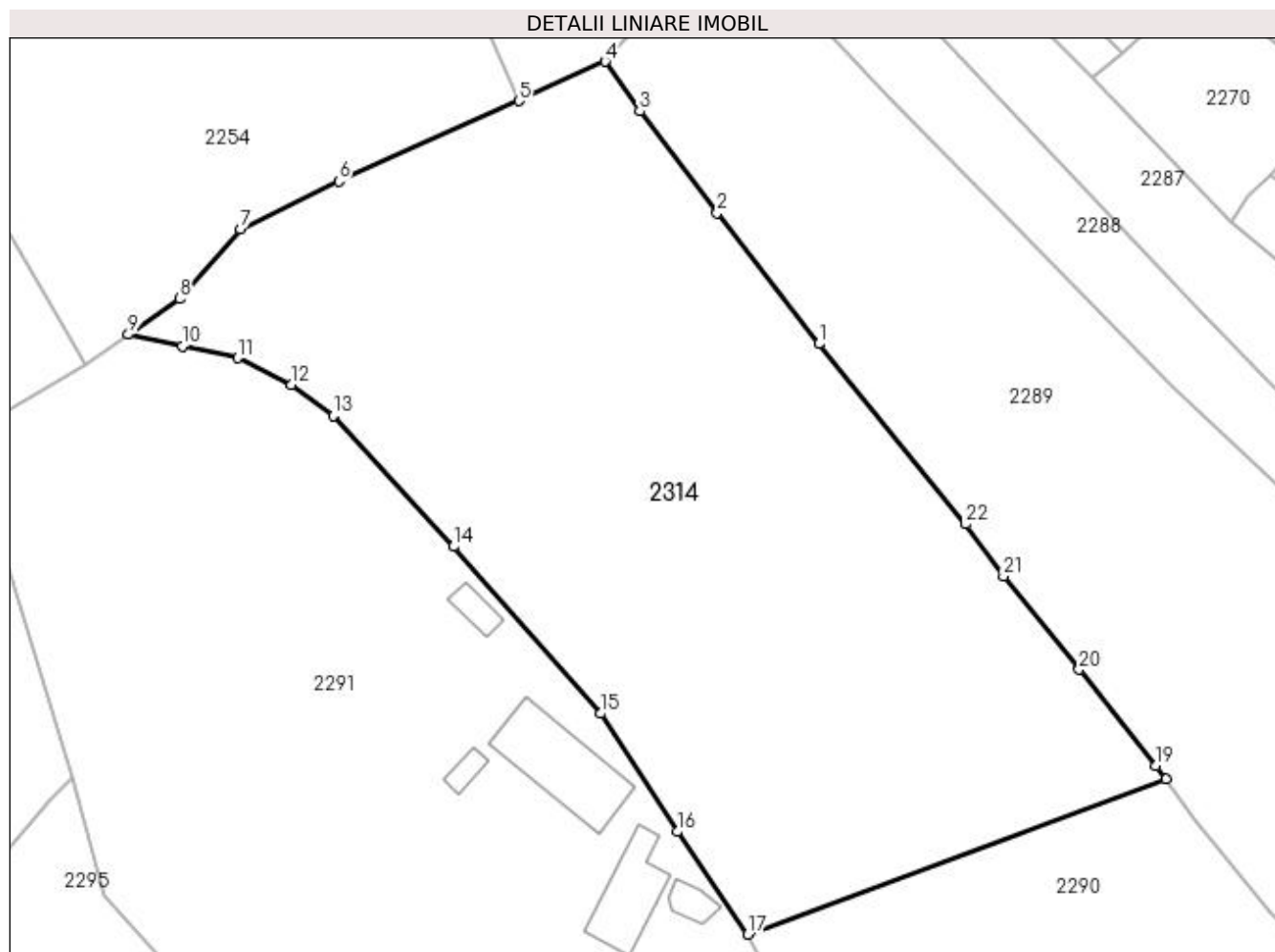
Inscrieri privind dezmembramintele dreptului de proprietate, drepturi reale de garanție și sarcini	Referințe
NU SUNT	

Anexa Nr. 1 La Partea I

Teren

Nr cadastral	Suprafața (mp)*	Observații / Referințe
	10.000	

* Suprafața este determinată în planul de proiecție Stereo 70.



Date referitoare la teren

Crt	Categorie folosință	Intravilan	Suprafața (mp)	Tarla	Parcelă	Nr. topo	Observații / Referințe
1	faneata	DA	10.000	2	628	-	

Lungime Segmente

1) Valorile lungimilor segmentelor sunt obținute din proiecție în plan.

Punct început	X / Y	Punct sfârșit	X / Y	Lungime segment (** (m)
1	506.757,277 421.393,926	2	506.740,789 421.415,1	26.836
3	506.728,236 421.431,596	4	506.722,664 421.439,623	9.771
5	506.708,665 421.433,249	6	506.679,515 421.420,23	31.925
7	506.663,599 421.412,433	8	506.653,78 421.401,218	14.906
9	506.645,445 421.395,426	10	506.654,221 421.393,573	8.969

Punct început	X / Y	Punct sfârșit	X / Y	Lungime segment (** (m)
2	506.740,789 421.415,1	3	506.728,236 421.431,596	20.729
4	506.722,664 421.439,623	5	506.708,665 421.433,249	15.382
6	506.679,515 421.420,23	7	506.663,599 421.412,433	17.723
8	506.653,78 421.401,218	9	506.645,445 421.395,426	10.15
10	506.654,221 421.393,573	11	506.663,124 421.391,644	9.11

Punct început	X / Y	Punct sfârșit	X / Y	Lungime segment (** (m)
11	506.663,124 421.391,644	12	506.671,894 421.387,354	9.763
13	506.678,598 421.382,273	14	506.698,12 421.361,136	28.773
15	506.721,956 421.334,105	16	506.734,322 421.314,959	22.792
17	506.745,773 421.298,349	18	506.813,45 421.323,439	72.178
19	506.811,845 421.325,624	20	506.799,416 421.341,223	19.945
21	506.787,143 421.356,297	22	506.781,021 421.364,75	10.437

Punct început	X / Y	Punct sfârșit	X / Y	Lungime segment (** (m)
12	506.671,894 421.387,354	13	506.678,598 421.382,273	8.412
14	506.698,12 421.361,136	15	506.721,956 421.334,105	36.039
16	506.734,322 421.314,959	17	506.745,773 421.298,349	20.175
18	506.813,45 421.323,439	19	506.811,845 421.325,624	2.711
20	506.799,416 421.341,223	21	506.787,143 421.356,297	19.438
22	506.781,021 421.364,75	1	506.757,277 421.393,926	37.617

** Lungimile segmentelor sunt determinate în planul de proiecție Stereo 70 și sunt rotunjite la 1 milimetru.

*** Distanța dintre puncte este formată din segmente cumulate ce sunt mai mici decât valoarea 1 milimetru.

**DATE DESPRE IMOBILUL NR. 2315**

Oficiul de Cadastru și Publicitate Imobiliară ARGES
Biroul de Cadastru și Publicitate Imobiliară Campulung

A. Partea I. Descrierea imobilului

TEREN Intravilan

Adresa: Loc. Pietroasa, Str Ion Creanga, Nr. 9, Jud. Arges

Nr. Crt	Nr cadastral Nr. topografic	Suprafața* (mp)	Observații / Referințe
A1		901	Sector cadastral:25 Teren imprejmuit;

Construcții

Crt	Nr cadastral Nr. topografic	Adresa	Observații / Referințe
A1.1		Loc. Pietroasa, Str Ion Creanga, Nr. 9, Jud. Arges	Nr. niveluri:1; S. construita la sol:86 mp; S. construita desfasurata:86 mp;
A1.2		Loc. Pietroasa, Str Ion Creanga, Nr. 9, Jud. Arges	Nr. niveluri:1; S. construita la sol:27 mp; S. construita desfasurata:27 mp;
A1.3		Loc. Pietroasa, Str Ion Creanga, Nr. 9, Jud. Arges	Nr. niveluri:1; S. construita la sol:18 mp; S. construita desfasurata:18 mp;

B. Partea II. Proprietari și acte

Inscrieri privitoare la dreptul de proprietate și alte drepturi reale		Referințe
/		
Act Normativ nr. 7, din 13/03/1996 emis de PARLAMENT (art. 13 alin. 15);		
B1	Inscrierea provizorie, drept de PROPRIETATE, dobandit prin Lege, cota actuala 1/1, cota initiala 1/1 1) COMUNA VALEA MARE PRAVĂȚ , CIF:5010196	A1
Act Normativ nr. 7, din 13/03/1996 emis de PARLAMENT (art. 12 alin. 16);		
B3	Intabulare, drept de PROPRIETATE, dobandit prin Construire, cota actuala 1/1, cota initiala 1/1 1) NISTOR ION , lipsă CNP 2) NISTOR MARIA , lipsă CNP	A1.1, A1.2, A1.3
Act Normativ nr. 17, din 07/03/2014 emis de Parlamentul Romaniei;		
B4	Imobil aflat sub incidenta art.3 alin.(1) din Legea 17/2014	A1

C. Partea III. SARCINI .

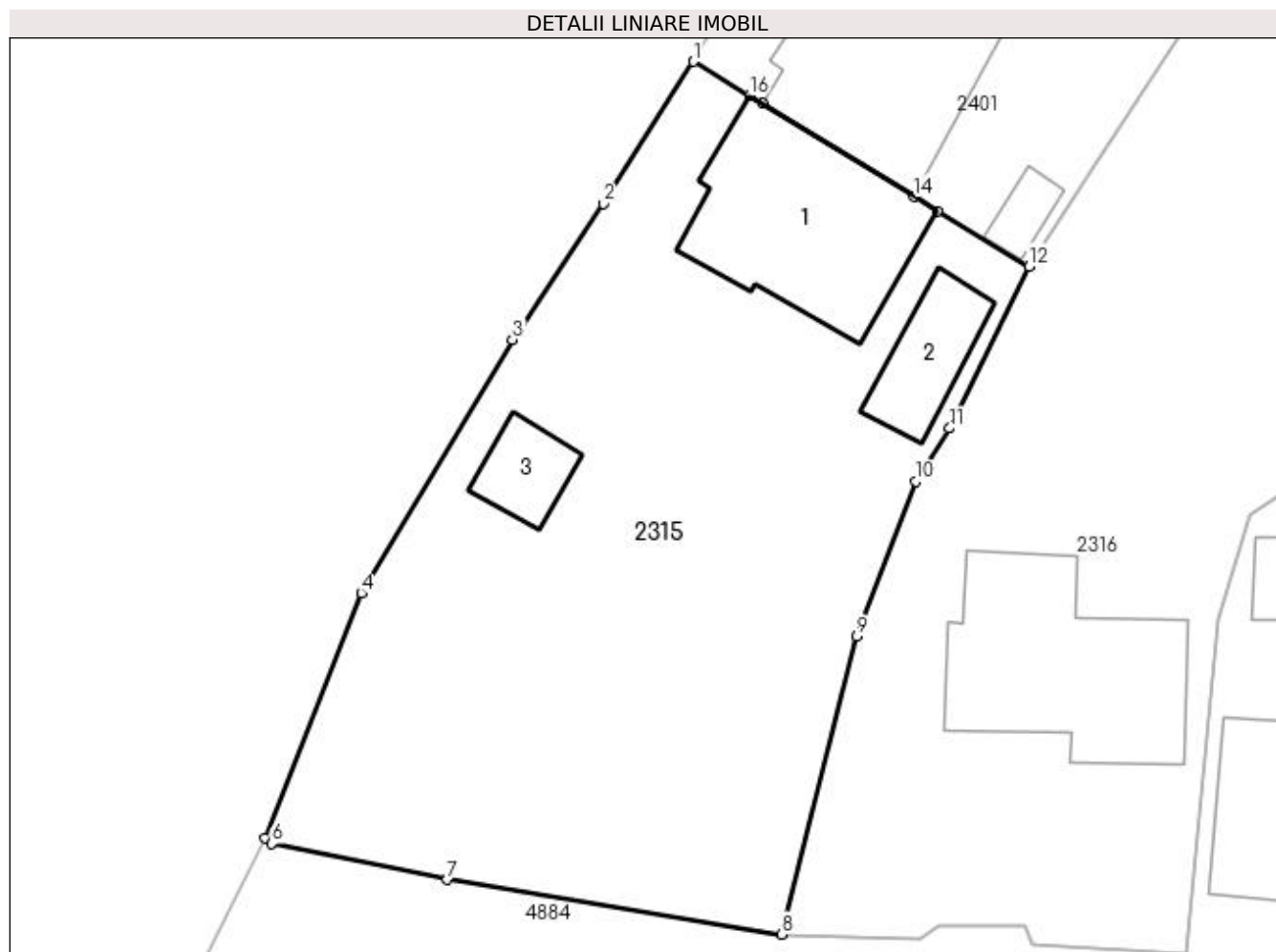
Inscrieri privind dezmembramintele dreptului de proprietate, drepturi reale de garanție și sarcini	Referințe
NU SUNT	

Anexa Nr. 1 La Partea I

Teren

Nr cadastral	Suprafața (mp)*	Observații / Referințe
	901	

* Suprafața este determinată în planul de proiecție Stereo 70.



Date referitoare la teren

Crt	Categorie folosință	Intravilan	Suprafața (mp)	Tarla	Parcelă	Nr. topo	Observații / Referințe
1	curți constructii	DA	667	6	247,248	-	
2	arabil	DA	234	6	248	-	

Date referitoare la construcții

Crt	Număr	Destinație construcție	Supraf. (mp)	Situație juridică	Observații / Referințe
A1.1		construcții de locuințe	86	Cu acte	Nr. niveluri:1; S. construita la sol:86 mp; S. construita desfasurata:86 mp;
A1.2		construcții anexa	27	Cu acte	Nr. niveluri:1; S. construita la sol:27 mp; S. construita desfasurata:27 mp;
A1.3		construcții anexa	18	Cu acte	Nr. niveluri:1; S. construita la sol:18 mp; S. construita desfasurata:18 mp;

Lungime Segmente

1) Valorile lungimilor segmentelor sunt obținute din proiecție în plan.

Punct început	X / Y	Punct sfârșit	X / Y	Lungime segment (** (m)
1	506.488,175 420.889,043	2	506.483,706 420.881,959	8.376

Punct început	X / Y	Punct sfârșit	X / Y	Lungime segment (** (m)
2	506.483,706 420.881,959	3	506.479,18 420.875,202	8.133
3	506.479,18 420.875,202	4	506.471,646 420.862,601	14.681
4	506.471,646 420.862,601	5	506.466,862 420.850,394	13.111
5	506.466,862 420.850,394	6	506.467,193 420.850,126	0.426
6	506.467,193 420.850,126	7	506.475,937 420.848,344	8.924
7	506.475,937 420.848,344	8	506.492,586 420.845,622	16.87
8	506.492,586 420.845,622	9	506.496,323 420.860,444	15.286
9	506.496,323 420.860,444	10	506.499,232 420.868,153	8.24
10	506.499,232 420.868,153	11	506.500,926 420.870,799	3.142
11	506.500,926 420.870,799	12	506.504,892 420.878,859	8.983
12	506.504,892 420.878,859	13	506.500,321 420.881,614	5.337
13	506.500,321 420.881,614	14	506.499,174 420.882,316	1.345
14	506.499,174 420.882,316	15	506.491,65 420.886,938	8.83
15	506.491,65 420.886,938	16	506.490,975 420.887,347	0.789
16	506.490,975 420.887,347	1	506.488,175 420.889,043	3.274

** Lungimile segmentelor sunt determinate în planul de proiecție Stereo 70 și sunt rotunjite la 1 milimetru.

*** Distanța dintre puncte este formată din segmente cumulate ce sunt mai mici decât valoarea 1 milimetru.

**DATE DESPRE IMOBILUL NR. 2316**

Oficiul de Cadastru și Publicitate Imobiliară ARGES
Biroul de Cadastru și Publicitate Imobiliară Campulung

A. Partea I. Descrierea imobilului

TEREN Intravilan

Adresa: Loc. Pietroasa, Str Calea Pietroasa, Jud. Arges

Nr. Crt	Nr cadastral Nr. topografic	Suprafața* (mp)	Observații / Referințe
A1	81047	Din acte: 1.324 Masurata: 1.327	Sector cadastral:25 Teren imprejmuit;

Construcții

Crt	Nr cadastral Nr. topografic	Adresa	Observații / Referințe
A1.1	81047-C1	Loc. Pietroasa, Str Calea Pietroasa, Jud. Arges	Nr. niveluri:1; S. construita la sol:95 mp; S. construita desfasurata:95 mp; CASA CONSTRUITA IN 1967.

B. Partea II. Proprietari și acte

Inscrieri privitoare la dreptul de proprietate și alte drepturi reale		Referințe
9757 / 07/08/2014		
Act Notarial nr. 82/2014, din 07/08/2014 emis de Zipisi Cornelia;		
B5	Intabulare, drept de PROPRIETATE, dobandit prin Succesiune, cota actuala 3/16, cota initiala 3/16 1) MANOLE NICOLAE	A1.1
10684 / 28/08/2014		
Act Notarial nr. 1188, din 28/08/2014 emis de Zipisi Cornelia;		
B6	Intabulare, drept de PROPRIETATE, dobandit prin Conventie, cota actuala 1/1, cota initiala 1/1 1) MANOLE NICOLAE, casatorit cu 2) MANOLE MARIANA	A1
B7	Intabulare, drept de PROPRIETATE, dobandit prin Conventie, cota actuala 13/16, cota initiala 13/16 1) MANOLE NICOLAE, casatorit cu 2) MANOLE MARIANA	A1.1
/		
Act Normativ nr. 17, din 07/03/2014 emis de Parlamentul Romaniei;		
B8	Imobil aflat sub incidenta art.3 alin.(1) din Legea 17/2014	A1

C. Partea III. SARCINI

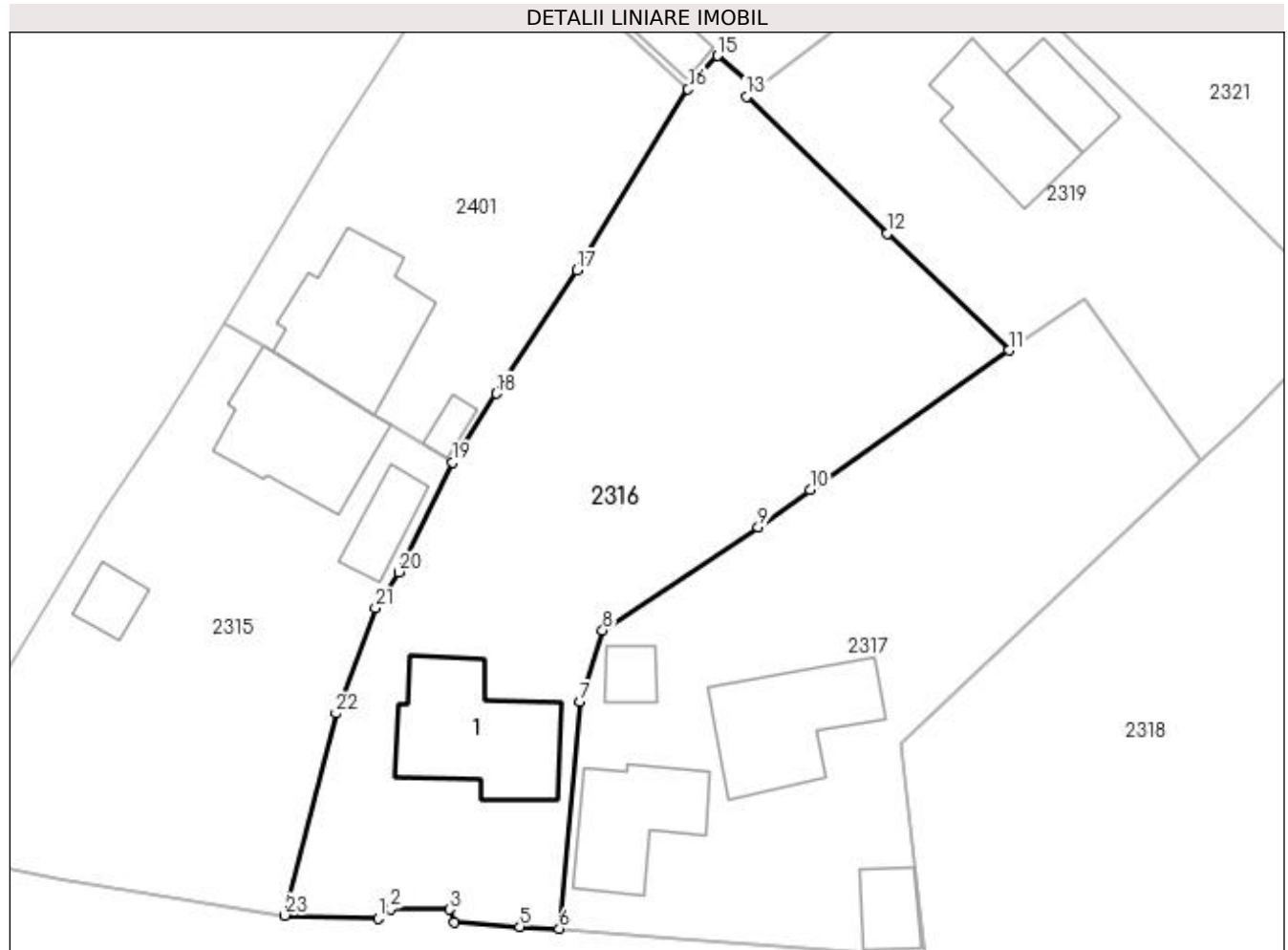
Inscrieri privind dezmembramintele dreptului de proprietate, drepturi reale de garanție și sarcini		Referințe
10684 / 28/08/2014		
Act Notarial nr. 1188, din 28/08/2014 emis de Zipisi Cornelia;		
C1	Intabulare, drept de UZUFRACT VIAGER și asupra cotei indivize de 13/16 din imobilul de sub A1.1 Ord, dobandit prin Conventie, cota actuala 1/1, cota initiala 1/1 1) MANOLE ELENA, vaduva	A1, A1.1
C2	Intabulare, drept de IPOTECA LEGALA, Valoare:0 În vederea garantării executării obligației de întreținere și îngrijire în favoarea 1) MANOLE ELENA, vaduva	A1, A1.1

Anexa Nr. 1 La Partea I

Teren

Nr cadastral	Suprafața (mp)*	Observații / Referințe
81047	Din acte: 1.324 Masurata: 1.327	

* Suprafața este determinată în planul de proiecție Stereo 70.



Date referitoare la teren

Crt	Categorie folosință	Intra vilan	Suprafața (mp)	Tarla	Parcelă	Nr. topo	Observații / Referințe
1	curți constructii	DA	423	6	243	-	
2	arabil	DA	433	6	244	-	
3	faneata	DA	471	6	244	-	

Date referitoare la construcții

Crt	Număr	Destinație construcție	Supraf. (mp)	Situație juridică	Observații / Referințe
A1.1	81047-C1	construcții de locuințe	95	Cu acte	Nr. niveluri:1; S. construita la sol:95 mp; S. construita desfasurata:95 mp; CASA CONSTRUITA IN 1967.

Lungime Segmente

1) Valorile lungimilor segmentelor sunt obținute din proiecție în plan.

Punct început	X / Y	Punct sfârșit	X / Y	Lungime segment (** (m)
1	506.499,418 420.845,41	2	506.500,371 420.846,091	1.171
3	506.504,641 420.846,058	4	506.505,031 420.845,093	1.041

Punct început	X / Y	Punct sfârșit	X / Y	Lungime segment (** (m)
2	506.500,371 420.846,091	3	506.504,641 420.846,058	4.27
4	506.505,031 420.845,093	5	506.509,834 420.844,798	4.812

Punct început	X / Y	Punct sfârșit	X / Y	Lungime segment (** (m)
5	506.509,834 420.844,798	6	506.512,731 420.844,656	2.9
7	506.514,269 420.861,284	8	506.515,908 420.866,531	5.497
9	506.527,318 420.874,096	10	506.531,132 420.876,836	4.696
11	506.545,725 420.887,059	12	506.536,795 420.895,631	12.378
13	506.526,455 420.905,666	14	506.527,241 420.906,271	0.992
15	506.524,348 420.908,669	16	506.522,179 420.906,213	3.277
17	506.514,041 420.892,926	18	506.508,116 420.883,896	10.8
19	506.504,892 420.878,859	20	506.500,926 420.870,799	8.983
21	506.499,232 420.868,153	22	506.496,323 420.860,444	8.24
23	506.492,586 420.845,622	1	506.499,418 420.845,41	6.835

Punct început	X / Y	Punct sfârșit	X / Y	Lungime segment (** (m)
6	506.512,731 420.844,656	7	506.514,269 420.861,284	16.699
8	506.515,908 420.866,531	9	506.527,318 420.874,096	13.69
10	506.531,132 420.876,836	11	506.545,725 420.887,059	17.818
12	506.536,795 420.895,631	13	506.526,455 420.905,666	14.409
14	506.527,241 420.906,271	15	506.524,348 420.908,669	3.758
16	506.522,179 420.906,213	17	506.514,041 420.892,926	15.581
18	506.508,116 420.883,896	19	506.504,892 420.878,859	5.98
20	506.500,926 420.870,799	21	506.499,232 420.868,153	3.142
22	506.496,323 420.860,444	23	506.492,586 420.845,622	15.286

** Lungimile segmentelor sunt determinate în planul de proiecție Stereo 70 și sunt rotunjite la 1 milimetru.

*** Distanța dintre puncte este formată din segmente cumulate ce sunt mai mici decât valoarea 1 milimetru.

**DATE DESPRE IMOBILUL NR. 2317**

Oficiul de Cadastru și Publicitate Imobiliară ARGES
Biroul de Cadastru și Publicitate Imobiliară Campulung

A. Partea I. Descrierea imobilului

TEREN Intravilan

Adresa: Loc. Pietroasa, Str Calea Pietroasa, Jud. Arges

Nr. Crt	Nr cadastral Nr. topografic	Suprafața* (mp)	Observații / Referințe
A1		Din acte: 1.000 Masurata: 1.098	Sector cadastral:25 Teren imprejmuit;

Construcții

Crt	Nr cadastral Nr. topografic	Adresa	Observații / Referințe
A1.1		Loc. Pietroasa, Str Calea Pietroasa, Jud. Arges	Nr. niveluri:2; S. construita la sol:66 mp; S. construita desfasurata:132 mp;
A1.2		Loc. Pietroasa, Str Calea Pietroasa, Jud. Arges	Nr. niveluri:1; S. construita la sol:84 mp; S. construita desfasurata:84 mp;
A1.3		Loc. Pietroasa, Str Calea Pietroasa, Jud. Arges	Nr. niveluri:1; S. construita la sol:24 mp; S. construita desfasurata:24 mp;
A1.4		Loc. Pietroasa, Str Calea Pietroasa, Jud. Arges	Nr. niveluri:1; S. construita la sol:16 mp; S. construita desfasurata:16 mp;

B. Partea II. Proprietari și acte

Inscrieri privitoare la dreptul de proprietate și alte drepturi reale	Referințe	
/		
Act Administrativ nr. 34775, din 14/02/1994 emis de CJPSDPAT ARGES;		
B1	Intabulare, drept de PROPRIETATE, dobandit prin Constituire, cota actuala 1/1, cota initiala 1/1 1) BRAGA FELICIA, lipsă CNP	A1
Act Normativ nr. 7, din 13/03/1996 emis de PARLAMENT (art. 12 alin. 16);		
B2	Intabulare, drept de PROPRIETATE, dobandit prin Construire, cota actuala 1/1, cota initiala 1/1 1) BRAGA FELICIA, lipsă CNP	A1.1, A1.2, A1.3, A1.4
Act Normativ nr. 17, din 07/03/2014 emis de Parlamentul Romaniei;		
B3	Imobil aflat sub incidenta art.3 alin.(1) din Legea 17/2014	A1

C. Partea III. SARCINI .

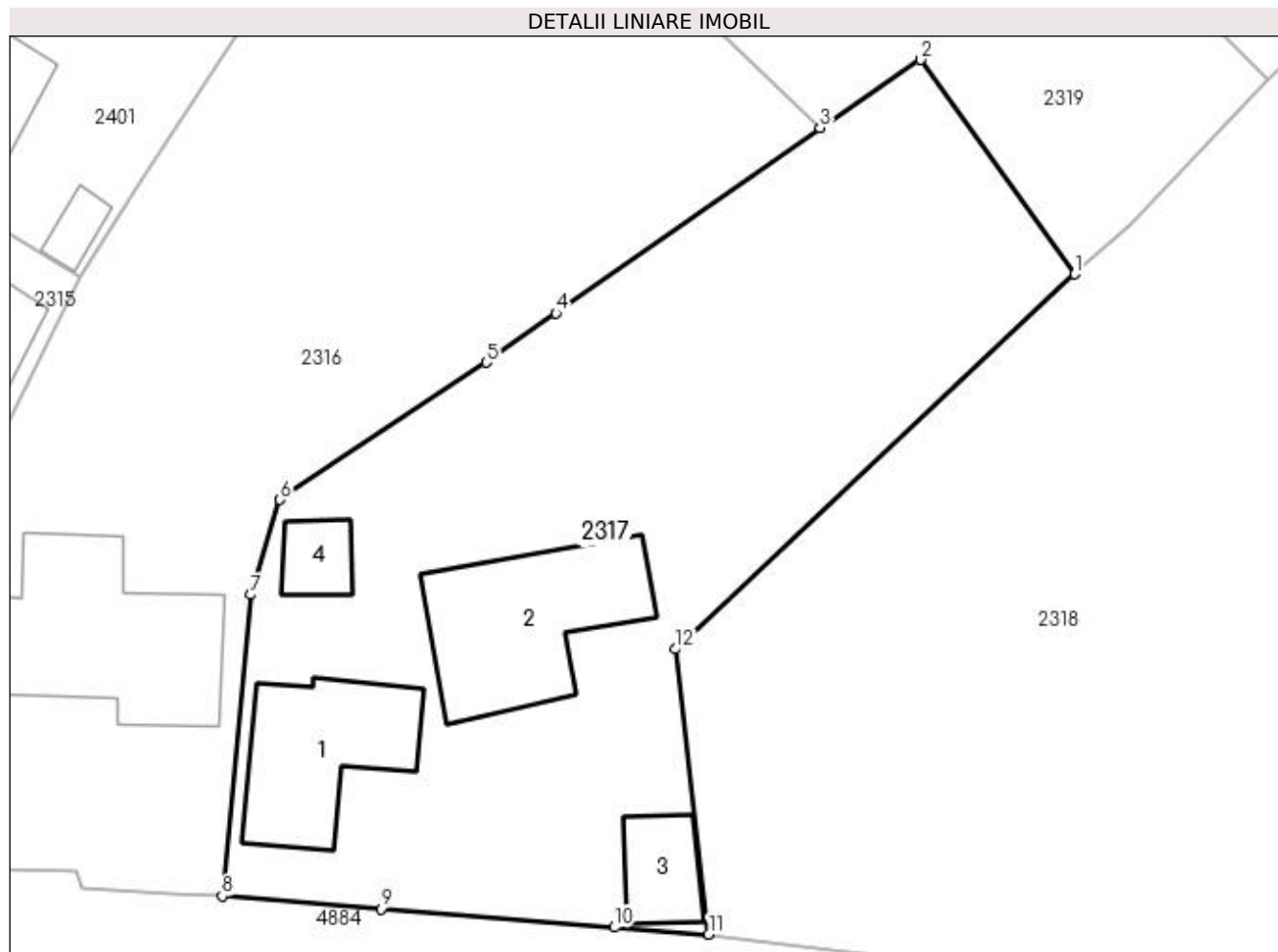
Inscrieri privind dezmembramintele dreptului de proprietate, drepturi reale de garanție și sarcini	Referințe
NU SUNT	

Anexa Nr. 1 La Partea I

Teren

Nr cadastral	Suprafața (mp)*	Observații / Referințe
	Din acte: 1.000 Masurata: 1.098	

* Suprafața este determinată în planul de proiecție Stereo 70.



Date referitoare la teren

Crt	Categorie folosință	Intra vilan	Suprafața (mp)	Tarla	Parcelă	Nr. topo	Observații / Referințe
1	curți constructii	DA	774	6	241,242	-	
2	faneata	DA	324	6	242	-	

Date referitoare la construcții

Crt	Număr	Destinație construcție	Supraf. (mp)	Situație juridică	Observații / Referințe
A1.1		construcții de locuințe	66	Cu acte	Nr. niveluri:2; S. construita la sol:66 mp; S. construita desfasurata:132 mp;
A1.2		construcții de locuințe	84	Cu acte	Nr. niveluri:1; S. construita la sol:84 mp; S. construita desfasurata:84 mp;
A1.3		construcții anexa	24	Cu acte	Nr. niveluri:1; S. construita la sol:24 mp; S. construita desfasurata:24 mp;
A1.4		construcții anexa	16	Cu acte	Nr. niveluri:1; S. construita la sol:16 mp; S. construita desfasurata:16 mp;

Lungime Segmente

1) Valorile lungimilor segmentelor sunt obținute din proiecție în plan.

Punct început	X / Y	Punct sfârșit	X / Y	Lungime segment (** (m)

Punct început	X / Y	Punct sfârșit	X / Y	Lungime segment (** (m)
1	506.559,789 420.878,978	2	506.551,271 420.890,81	14.579
2	506.551,271 420.890,81	3	506.545,725 420.887,059	6.695
3	506.545,725 420.887,059	4	506.531,132 420.876,836	17.818
4	506.531,132 420.876,836	5	506.527,318 420.874,096	4.696
5	506.527,318 420.874,096	6	506.515,908 420.866,531	13.69
6	506.515,908 420.866,531	7	506.514,269 420.861,284	5.497
7	506.514,269 420.861,284	8	506.512,731 420.844,656	16.699
8	506.512,731 420.844,656	9	506.521,482 420.843,944	8.78
9	506.521,482 420.843,944	10	506.534,376 420.842,928	12.934
10	506.534,376 420.842,928	11	506.539,574 420.842,543	5.212
11	506.539,574 420.842,543	12	506.537,764 420.858,28	15.841
12	506.537,764 420.858,28	1	506.559,789 420.878,978	30.224

** Lungimile segmentelor sunt determinate în planul de proiecție Stereo 70 și sunt rotunjite la 1 milimetru.

*** Distanța dintre puncte este formată din segmente cumulate ce sunt mai mici decât valoarea 1 milimetru.

**DATE DESPRE IMOBILUL NR. 2318**

Oficiul de Cadastru și Publicitate Imobiliară ARGES
 Biroul de Cadastru și Publicitate Imobiliară Campulung

A. Partea I. Descrierea imobilului

TEREN Intravilan

Adresa: Loc. Pietroasa, Str Calea Pietroasa, Jud. Arges, Punct Acasa

Nr. Crt	Nr cadastral Nr. topografic	Suprafața* (mp)	Observații / Referințe
A1	82377	Din acte: 1.674 Masurata: 1.701	Sector cadastral:25 Teren imprejmuit;

B. Partea II. Proprietari și acte

Inscrieri privitoare la dreptul de proprietate și alte drepturi reale		Referințe
13293 / 22/06/2021		
Act Notarial nr. 2267, din 18/06/2021 emis de Simion Aurelia Maria;		
B2	Intabulare, drept de PROPRIETATE- bun comun, dobandit prin Conventie, cota actuala 1/1, cota initiala 1/1 1) MITEL FLORIN, casatorit cu 2) MITEL IOANA	A1
/		
Act Normativ nr. 17, din 07/03/2014 emis de Parlamentul Romaniei;		
B3	Imobil aflat sub incidenta art.3 alin.(1) din Legea 17/2014	A1

C. Partea III. SARCINI .

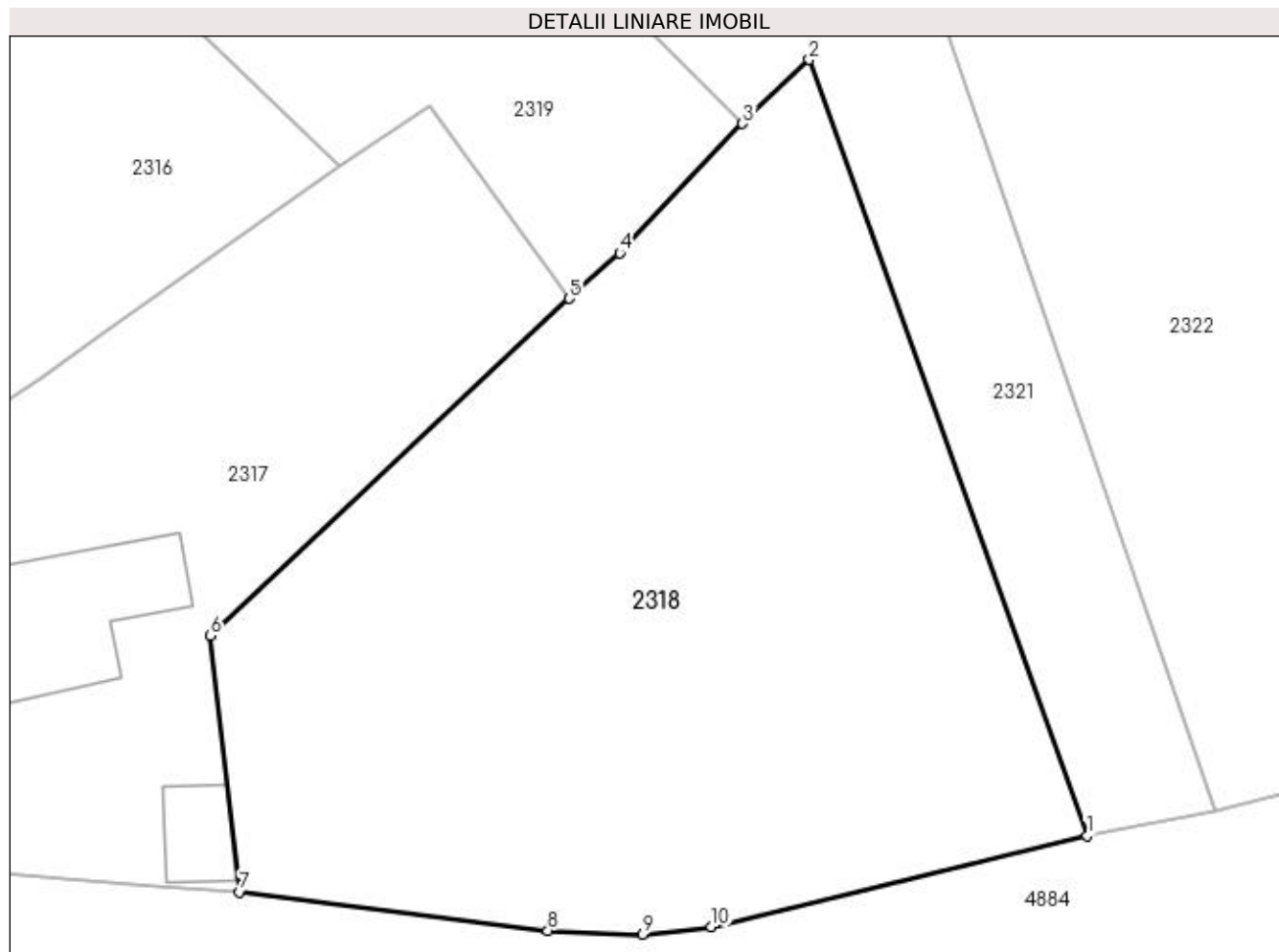
Inscrieri privind dezmembramintele dreptului de proprietate, drepturi reale de garanție și sarcini	Referințe
NU SUNT	

Anexa Nr. 1 La Partea I

Teren

Nr cadastral	Suprafața (mp)*	Observații / Referințe
82377	Din acte: 1.674 Masurata: 1.701	

* Suprafața este determinată în planul de proiecție Stereo 70.



Date referitoare la teren

Crt	Categorie folosință	Intra vilan	Suprafața (mp)	Tarla	Parcelă	Nr. topo	Observații / Referințe
1	faneata	DA	1.701	6	234	-	

Lungime Segmente

1) Valorile lungimilor segmentelor sunt obținute din proiecție în plan.

Punct început	X / Y	Punct sfârșit	X / Y	Lungime segment (** (m)
1	506.591,58 420.846,003	2	506.574,531 420.893,63	50.587
2	506.574,531 420.893,63	3	506.570,436 420.889,708	5.67
3	506.570,436 420.889,708	4	506.562,887 420.881,762	10.96
4	506.562,887 420.881,762	5	506.559,789 420.878,978	4.165
5	506.559,789 420.878,978	6	506.537,764 420.858,28	30.224

Punct început	X / Y	Punct sfârșit	X / Y	Lungime segment (** (m)
6	506.537,764 420.858,28	7	506.539,574 420.842,543	15.841
7	506.539,574 420.842,543	8	506.558,485 420.840,177	19.058
8	506.558,485 420.840,177	9	506.564,301 420.839,956	5.82
9	506.564,301 420.839,956	10	506.568,534 420.840,392	4.255
10	506.568,534 420.840,392	1	506.591,58 420.846,003	23.719

** Lungimile segmentelor sunt determinate în planul de proiecție Stereo 70 și sunt rotunjite la 1 milimetru.

*** Distanța dintre puncte este formată din segmente cumulate ce sunt mai mici decât valoarea 1 milimetru.

**DATE DESPRE IMOBILUL NR. 2319**

Oficiul de Cadastru și Publicitate Imobiliară ARGES
Biroul de Cadastru și Publicitate Imobiliară Campulung

A. Partea I. Descrierea imobilului

TEREN Intravilan

Adresa: Loc. Pietroasa, Str Ion Creanga, Nr. 11, Jud. Arges, punct"Acasa"

Nr. Crt	Nr cadastral Nr. topografic	Suprafața* (mp)	Observații / Referințe
A1	80568	Din acte: 853 Masurata: 857	Sector cadastral:25 Teren imprejmuit;

Construcții

Crt	Nr cadastral Nr. topografic	Adresa	Observații / Referințe
A1.1	80568-C1	Loc. Pietroasa, Str Ion Creanga, Nr. 11, Jud. Arges, punct"Acasa"	Nr. niveluri:1; S. construita la sol:65 mp; S. construita desfasurata:65 mp; 1964 /caramida/fara cert. energetic
A1.2	80568-C2	Loc. Pietroasa, Str Ion Creanga, Nr. 11, Jud. Arges, punct"Acasa"	Nr. niveluri:1; S. construita la sol:30 mp; S. construita desfasurata:30 mp; 1972 / caramida

B. Partea II. Proprietari și acte

Inscrieri privitoare la dreptul de proprietate și alte drepturi reale		Referințe
17632 / 14/11/2011		
Act Notarial nr. 977, din 11/11/2011 emis de BNP TULUCA FILOFTEIA;		
B3	Intabulare, drept de PROPRIETATE, dobandit prin Conventie, cota actuala 1/1, cota initiala 1/1 1) MANOLE ION BOGDAN , necasatorit	A1, A1.1, A1.2
/		
Act Normativ nr. 17, din 07/03/2014 emis de Parlamentul Romaniei;		
B4	Imobil aflat sub incidenta art.3 alin.(1) din Legea 17/2014	A1

C. Partea III. SARCINI

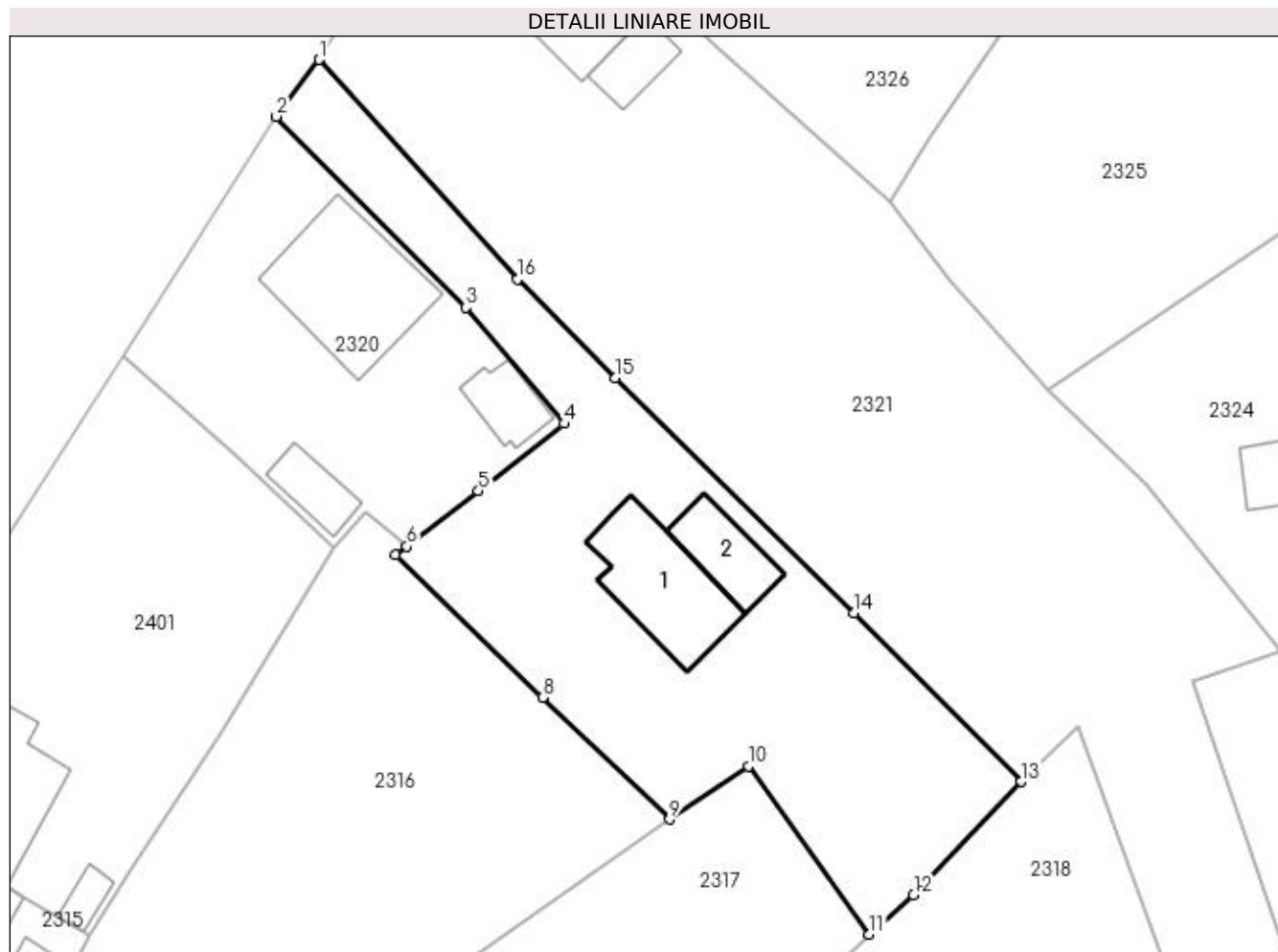
Inscrieri privind dezmembramintele dreptului de proprietate, drepturi reale de garanție și sarcini		Referințe
17632 / 14/11/2011		
Act Notarial nr. 977, din 11/11/2011 emis de BNP TULUCA FILOFTEIA;		
C1	se inscrie ipoteca legala pentru garantarea obligatiei de intretinere si ingrijire 1) MANOLE IOSIF 2) MANOLE IOANA	A1, A1.1, A1.2

Anexa Nr. 1 La Partea I

Teren

Nr cadastral	Suprafața (mp)*	Observații / Referințe
80568	Din acte: 853 Masurata: 857	

* Suprafața este determinată în planul de proiecție Stereo 70.



Date referitoare la teren

Crt	Categorie folosință	Intra vilan	Suprafața (mp)	Tarla	Parcelă	Nr. topo	Observații / Referințe
1	curți constructii	DA	459	6	237,239	-	
2	arabil	DA	198	6	239	-	
3	faneata	DA	200	6	240	-	

Date referitoare la construcții

Crt	Număr	Destinație construcție	Supraf. (mp)	Situație juridică	Observații / Referințe
A1.1	80568-C1	construcții de locuințe	65	Cu acte	Nr. niveluri:1; S. construita la sol:65 mp; S. construita desfasurata:65 mp; 1964 /caramida/fara cert. energetic
A1.2	80568-C2	construcții anexa	30	Cu acte	Nr. niveluri:1; S. construita la sol:30 mp; S. construita desfasurata:30 mp; 1972 / caramida

Lungime Segmente

1) Valorile lungimilor segmentelor sunt obținute din proiecție în plan.

Punct început	X / Y	Punct sfârșit	X / Y	Lungime segment (** (m)
1	506.521,096 420.940,485	2	506.518,083 420.936,492	5.002

Punct început	X / Y	Punct sfârșit	X / Y	Lungime segment (** (m)
2	506.518,083 420.936,492	3	506.531,418 420.923,068	18.922
3	506.531,418 420.923,068	4	506.538,315 420.914,891	10.697
4	506.538,315 420.914,891	5	506.532,293 420.910,156	7.661
5	506.532,293 420.910,156	6	506.527,241 420.906,271	6.373
6	506.527,241 420.906,271	7	506.526,455 420.905,666	0.992
7	506.526,455 420.905,666	8	506.536,795 420.895,631	14.409
8	506.536,795 420.895,631	9	506.545,725 420.887,059	12.378
9	506.545,725 420.887,059	10	506.551,271 420.890,81	6.695
10	506.551,271 420.890,81	11	506.559,789 420.878,978	14.579
11	506.559,789 420.878,978	12	506.562,887 420.881,762	4.165
12	506.562,887 420.881,762	13	506.570,436 420.889,708	10.96
13	506.570,436 420.889,708	14	506.558,678 420.901,559	16.694
14	506.558,678 420.901,559	15	506.541,887 420.918,125	23.587
15	506.541,887 420.918,125	16	506.535,04 420.925,056	9.743
16	506.535,04 420.925,056	1	506.521,096 420.940,485	20.796

** Lungimile segmentelor sunt determinate în planul de proiecție Stereo 70 și sunt rotunjite la 1 milimetru.

*** Distanța dintre puncte este formată din segmente cumulate ce sunt mai mici decât valoarea 1 milimetru.

**DATE DESPRE IMOBILUL NR. 2320**

Oficiul de Cadastru și Publicitate Imobiliară ARGES
Biroul de Cadastru și Publicitate Imobiliară Campulung

A. Partea I. Descrierea imobilului

TEREN Intravilan

Nr. CF vechi:685
Nr. cadastral vechi:454

Adresa: Loc. Valea Mare Pravat, Str Ion Creanga, Nr. 7, Jud. Arges

Nr. Crt	Nr cadastral Nr. topografic	Suprafața* (mp)	Observații / Referințe
A1	81857	483	Sector cadastral:25 Teren neimprejmuit;

Construcții

Crt	Nr cadastral Nr. topografic	Adresa	Observații / Referințe
A1.1	81857-C1	Loc. Valea Mare Pravat, Str Ion Creanga, Nr. 7, Jud. Arges	Nr. niveluri:1; S. construita la sol:84 mp; S. construita desfasurata:84 mp;
A1.2	81857-C2	Loc. Valea Mare Pravat, Str Ion Creanga, Nr. 7, Jud. Arges	Nr. niveluri:1; S. construita la sol:22 mp; S. construita desfasurata:22 mp; se rectifica cf.art.12,alin.16 (Legea7/1996)
A1.3		Loc. Valea Mare Pravat, Str Ion Creanga, Nr. 7, Jud. Arges	Nr. niveluri:1; S. construita la sol:19 mp; S. construita desfasurata:19 mp;

B. Partea II. Proprietari și acte

Inscrieri privitoare la dreptul de proprietate și alte drepturi reale		Referințe
15418 / 18/07/2022		
Act Notarial nr. 2611, din 14/07/2022 emis de Simion Aurelia Maria;		
B3	Intabulare, drept de PROPRIETATE- bun comun, dobandit prin Conventie, cota actuala 1/1, cota initiala 1/1 1) CHINGARU MARIAN 2) CHINGARU MONICA-ORHIDEEA, soti	A1, A1.1, A1.2
/		
Act Normativ nr. 7, din 13/03/1996 emis de PARLAMENTUL ROMÂNIEI (art. 12 alin. 16);		
B4	Intabulare, drept de PROPRIETATE, dobandit prin Construire, cota actuala 1/1, cota initiala 1/1 1) CHINGARU MONICA-ORHIDEEA 2) CHINGARU MARIAN	A1.3
Act Normativ nr. 17, din 07/03/2014 emis de Parlamentul Romaniei;		
B5	Imobil aflat sub incidenta art.3 alin.(1) din Legea 17/2014	A1

C. Partea III. SARCINI .

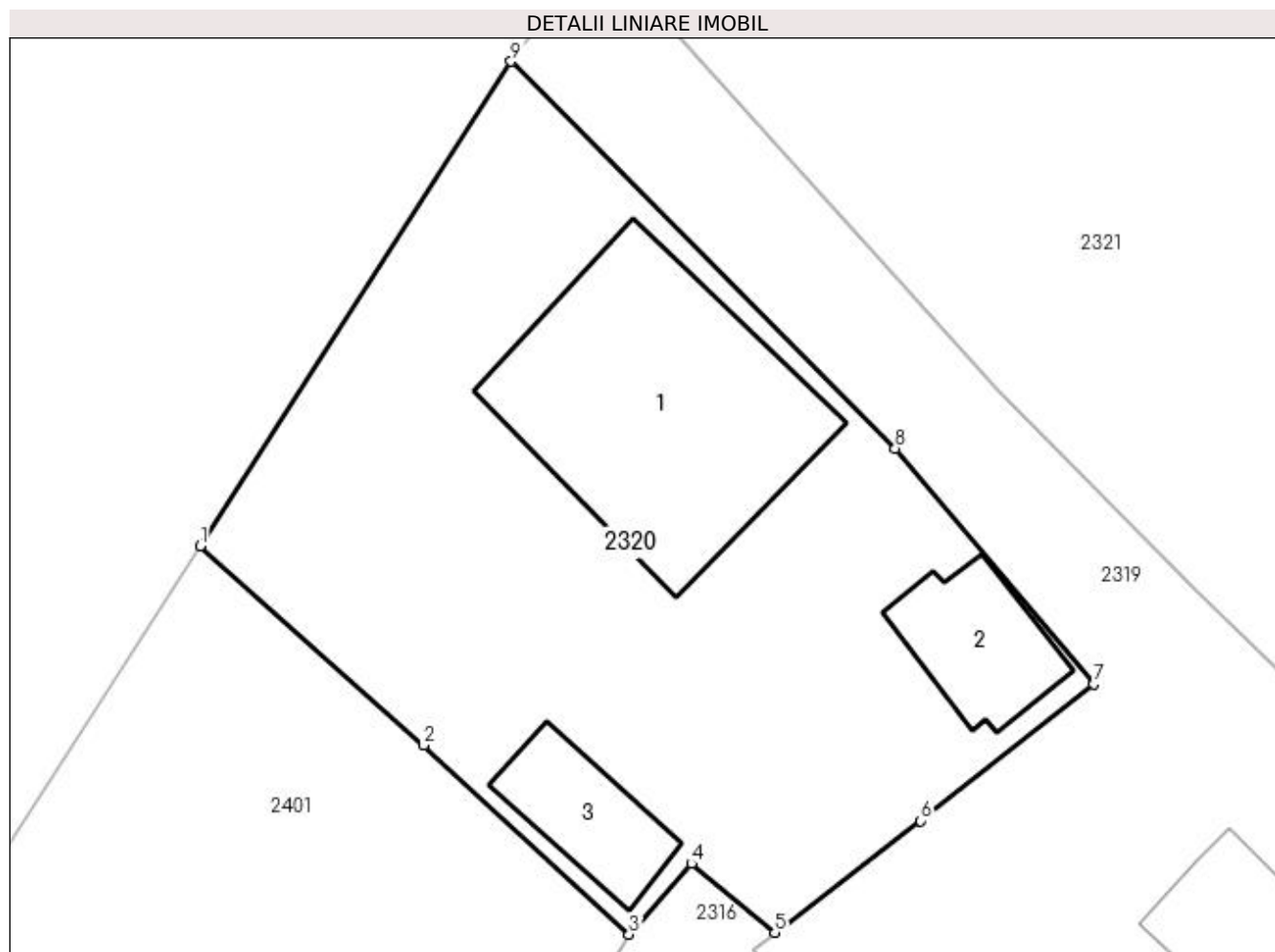
Inscrieri privind dezmembramintele dreptului de proprietate, drepturi reale de garanție și sarcini	Referințe
NU SUNT	

Anexa Nr. 1 La Partea I

Teren

Nr cadastral	Suprafața (mp)*	Observații / Referințe
81857	483	

* Suprafața este determinată în planul de proiecție Stereo 70.



Date referitoare la teren

Crt	Categorie folosință	Intravilan	Suprafața (mp)	Tarla	Parcelă	Nr. topo	Observații / Referințe
1	curți construcții	DA	252	6	238	-	
2	arabil	DA	231	6	245,246	-	

Date referitoare la construcții

Crt	Număr	Destinație construcție	Supraf. (mp)	Situație juridică	Observații / Referințe
A1.1	81857-C1	construcții de locuințe	84	Cu acte	Nr. niveluri:1; S. construită la sol:84 mp; S. construită desfasurată:84 mp;
A1.2	81857-C2	construcții anexa	Din acte: 26 Masurată: 22	Cu acte	Nr. niveluri:1; S. construită la sol:22 mp; S. construită desfasurată:22 mp; se rectifică cf. art.12,alin.16(Legea7/1996)
A1.3		construcții anexa	19	Cu acte	Nr. niveluri:1; S. construită la sol:19 mp; S. construită desfasurată:19 mp;

Lungime Segmente

1) Valorile lungimilor segmentelor sunt obținute din proiecție în plan.

Punct început	X / Y	Punct sfârșit	X / Y	Lungime segment (** (m)
1	506.507,297 420.919,687	2	506.515,05 420.912,771	10.389

Punct început	X / Y	Punct sfârșit	X / Y	Lungime segment (** (m)
2	506.515,05 420.912,771	3	506.522,179 420.906,213	9.687
3	506.522,179 420.906,213	4	506.524,348 420.908,669	3.277
4	506.524,348 420.908,669	5	506.527,241 420.906,271	3.758
5	506.527,241 420.906,271	6	506.532,293 420.910,156	6.373
6	506.532,293 420.910,156	7	506.538,315 420.914,891	7.661
7	506.538,315 420.914,891	8	506.531,418 420.923,068	10.697
8	506.531,418 420.923,068	9	506.518,083 420.936,492	18.922
9	506.518,083 420.936,492	1	506.507,297 420.919,687	19.969

** Lungimile segmentelor sunt determinate în planul de proiecție Stereo 70 și sunt rotunjite la 1 milimetru.

*** Distanța dintre puncte este formată din segmente cumulate ce sunt mai mici decât valoarea 1 milimetru.



DATE DESPRE IMOBILUL NR. 2321

Oficiul de Cadastru și Publicitate Imobiliară ARGES
Biroul de Cadastru și Publicitate Imobiliară Campulung

A. Partea I. Descrierea imobilului

TEREN Intravilan

Adresa: Loc. Pietroasa, Str Ion Creanga, Jud. Arges

Nr. Crt	Nr cadastral Nr. topografic	Suprafața* (mp)	Observații / Referințe
A1		Din acte: 2.085 Masurata: 2.015	Sector cadastral:25 Teren neimprijmit;

Construcții

Crt	Nr cadastral Nr. topografic	Adresa	Observații / Referințe
A1.1		Loc. Pietroasa, Str Ion Creanga, Jud. Arges	Nr. niveluri:1; S. construita la sol:44 mp; S. construita desfasurata:44 mp;
A1.2		Loc. Pietroasa, Str Ion Creanga, Jud. Arges	Nr. niveluri:1; S. construita la sol:20 mp; S. construita desfasurata:20 mp;

B. Partea II. Proprietari și acte

Inscrieri privitoare la dreptul de proprietate și alte drepturi reale		Referințe
/		
Act Administrativ nr. 9742, din 12/05/1993 emis de CJPSDPAT ARGES;		
B1	Intabulare, drept de PROPRIETATE, dobandit prin Reconstituire, cota actuala 1/1, cota initiala 1/1 1) MANOLE BUCUR, lipsă CNP 2) MIRICA NICOLAE, lipsă CNP 3) NICOLESCU CONSTANȚA, lipsă CNP 4) VILSĂNESCU PETRE, lipsă CNP	A1
Act Normativ nr. 7, din 13/03/1996 emis de PARLAMENT (art. 12 alin. 16);		
B2	Intabulare, drept de PROPRIETATE, dobandit prin Construire, cota actuala 1/1, cota initiala 1/1 1) MANOLE BUCUR, lipsă CNP 2) MIRICA NICOLAE, lipsă CNP 3) NICOLESCU CONSTANȚA, lipsă CNP 4) VILSĂNESCU PETRE, lipsă CNP	A1.1, A1.2
Act Normativ nr. 17, din 07/03/2014 emis de Parlamentul Romaniei;		
B3	Imobil aflat sub incidenta art.3 alin.(1) din Legea 17/2014	A1

C. Partea III. SARCINI .

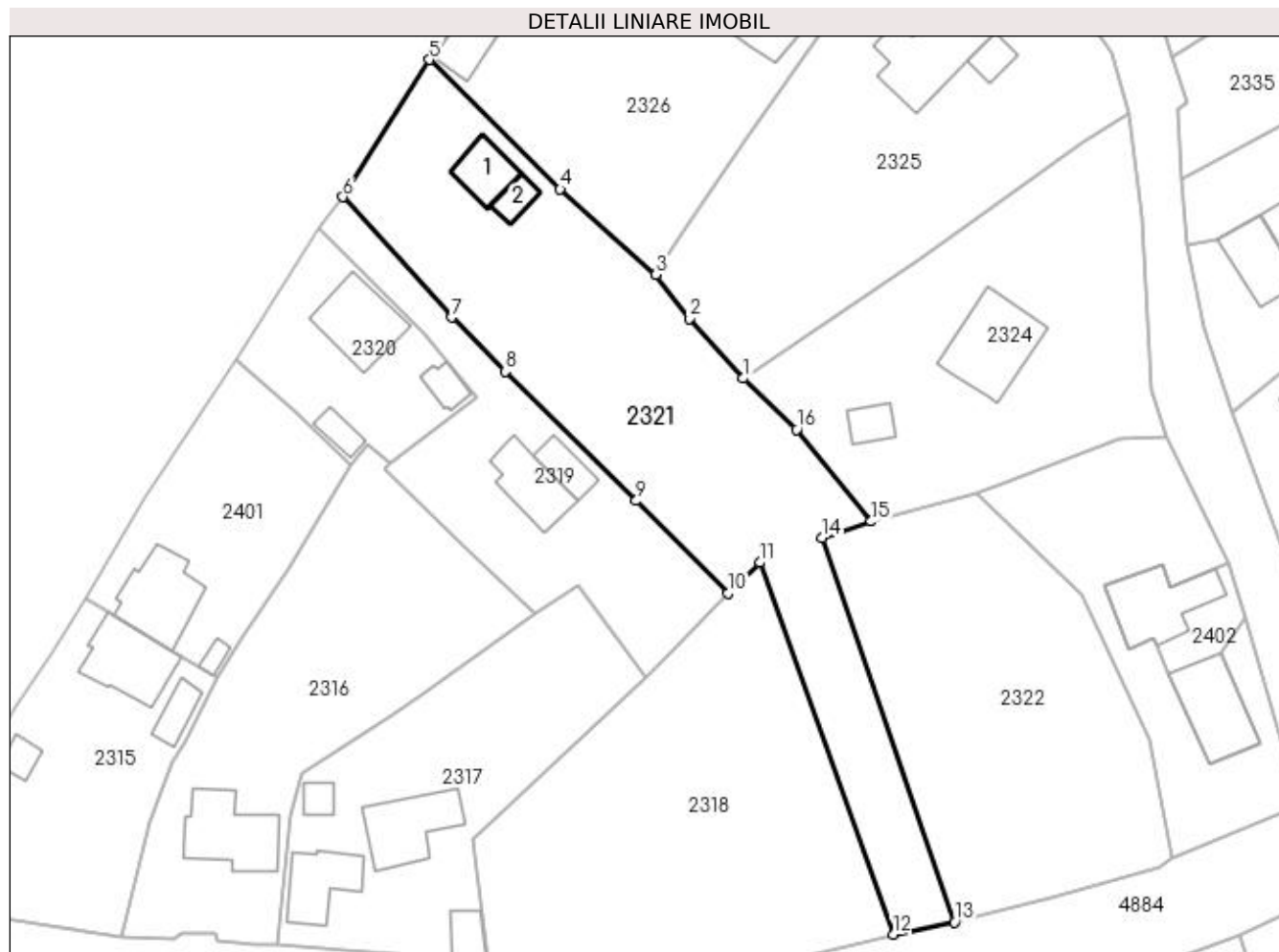
Inscrieri privind dezmembramintele dreptului de proprietate, drepturi reale de garanție și sarcini	Referințe
NU SUNT	

Anexa Nr. 1 La Partea I

Teren

Nr cadastral	Suprafața (mp)*	Observații / Referințe
	Din acte: 2.085 Masurata: 2.015	

* Suprafața este determinată în planul de proiecție Stereo 70.



Date referitoare la teren

Crt	Categorie folosință	Intravilan	Suprafața (mp)	Tarla	Parcelă	Nr. topo	Observații / Referințe
1	curți constructii	DA	287	6	236	-	
2	faneata	DA	1.728	6	234,235	-	

Date referitoare la construcții

Crt	Număr	Destinație construcție	Supraf. (mp)	Situație juridică	Observații / Referințe
A1.1		construcții de locuințe	44	Cu acte	Nr. niveluri:1; S. construita la sol:44 mp; S. construita desfasurata:44 mp;
A1.2		construcții anexa	20	Cu acte	Nr. niveluri:1; S. construita la sol:20 mp; S. construita desfasurata:20 mp;

Lungime Segmente

1) Valorile lungimilor segmentelor sunt obținute din proiecție în plan.

Punct început	X / Y	Punct sfârșit	X / Y	Lungime segment (** (m)
1	506.572,363 420.917,248	2	506.565,466 420.924,916	10.313
2	506.565,466 420.924,916	3	506.561,182 420.930,524	7.057

Punct început	X / Y	Punct sfârșit	X / Y	Lungime segment (** (m)
3	506.561,182 420.930,524	4	506.548,929 420.941,466	16.428
4	506.548,929 420.941,466	5	506.532,186 420.958,063	23.575
5	506.532,186 420.958,063	6	506.521,096 420.940,485	20.784
6	506.521,096 420.940,485	7	506.535,04 420.925,056	20.796
7	506.535,04 420.925,056	8	506.541,887 420.918,125	9.743
8	506.541,887 420.918,125	9	506.558,678 420.901,559	23.587
9	506.558,678 420.901,559	10	506.570,436 420.889,708	16.694
10	506.570,436 420.889,708	11	506.574,531 420.893,63	5.67
11	506.574,531 420.893,63	12	506.591,58 420.846,003	50.587
12	506.591,58 420.846,003	13	506.599,426 420.847,544	7.996
13	506.599,426 420.847,544	14	506.582,466 420.896,797	52.091
14	506.582,466 420.896,797	15	506.588,759 420.898,905	6.637
15	506.588,759 420.898,905	16	506.579,21 420.910,68	15.16
16	506.579,21 420.910,68	1	506.572,363 420.917,248	9.488

** Lungimile segmentelor sunt determinate în planul de proiecție Stereo 70 și sunt rotunjite la 1 milimetru.

*** Distanța dintre puncte este formată din segmente cumulate ce sunt mai mici decât valoarea 1 milimetru.

**DATE DESPRE IMOBILUL NR. 2322**

Oficiul de Cadastru și Publicitate Imobiliară ARGES
Biroul de Cadastru și Publicitate Imobiliară Campulung

A. Partea I. Descrierea imobilului

TEREN Intravilan

Nr. CF vechi:628
Nr. cadastral vechi:874

Adresa: Loc. Pietroasa, Str Calea Pietroasa, Jud. Arges, pct Acasa La Stoica

Nr. Crt	Nr cadastral Nr. topografic	Suprafata* (mp)	Observatii / Referinte
A1	81846	1.500	Sector cadastral:25 Teren neimprejmuit;

B. Partea II. Proprietari și acte

Inscrieri privitoare la dreptul de proprietate și alte drepturi reale		Referințe
1521 / 28/02/2007		
Act Administrativ nr. 94399, din 26/02/1997 emis de Comisia Judeteana pentru stabilirea dreptului d;		
B1	Intabulare, drept de PROPRIETATE, dobandit prin Lege, cota actuala 1/1, cota initiala 1/1 1) TANASE VALERICA	A1
/		
Act Normativ nr. 17, din 07/03/2014 emis de Parlamentul Romaniei;		
B2	Imobil aflat sub incidenta art.3 alin.(1) din Legea 17/2014	A1

C. Partea III. SARCINI .

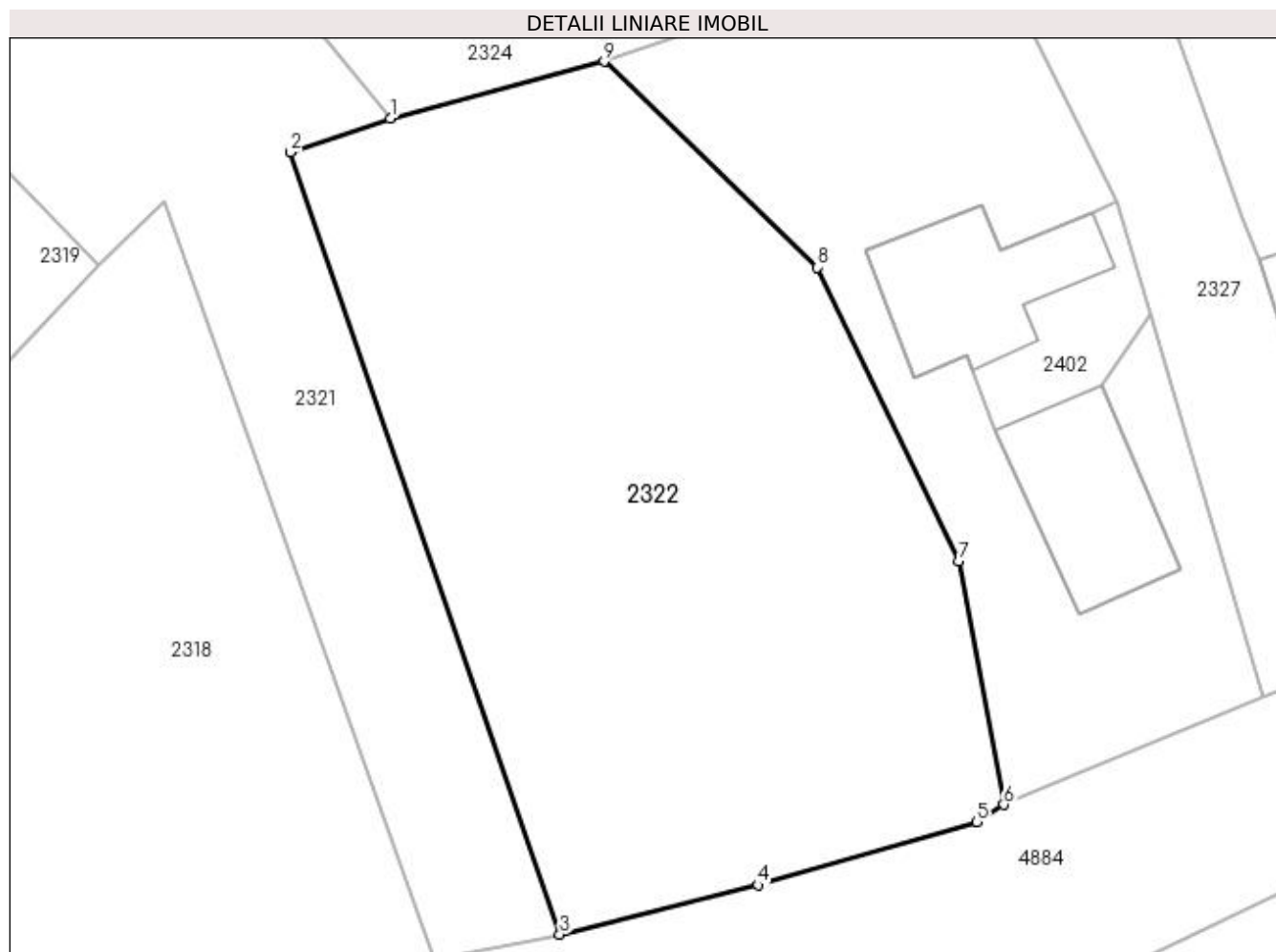
Inscrieri privind dezmembramintele dreptului de proprietate, drepturi reale de garanție și sarcini		Referințe
NU SUNT		

Anexa Nr. 1 La Partea I

Teren

Nr cadastral	Suprafața (mp)*	Observații / Referințe
81846	1.500	

* Suprafața este determinată în planul de proiecție Stereo 70.



Date referitoare la teren

Crt	Categorie folosință	Intravilan	Suprafața (mp)	Tarla	Parcelă	Nr. topo	Observații / Referințe
1	faneata	DA	1.500	6	234	-	

Lungime Segmente

1) Valorile lungimilor segmentelor sunt obținute din proiecție în plan.

Punct început	X / Y	Punct sfârșit	X / Y	Lungime segment (** (m)
1	506.588,759 420.898,905	2	506.582,466 420.896,797	6.637
2	506.582,466 420.896,797	3	506.599,426 420.847,544	52.091
3	506.599,426 420.847,544	4	506.611,917 420.850,644	12.87
4	506.611,917 420.850,644	5	506.625,711 420.854,617	14.355
5	506.625,711 420.854,617	6	506.627,403 420.855,72	2.02

Punct început	X / Y	Punct sfârșit	X / Y	Lungime segment (** (m)
6	506.627,403 420.855,72	7	506.624,557 420.871,04	15.582
7	506.624,557 420.871,04	8	506.615,682 420.889,537	20.516
8	506.615,682 420.889,537	9	506.602,222 420.902,497	18.685
9	506.602,222 420.902,497	1	506.588,759 420.898,905	13.934

** Lungimile segmentelor sunt determinate în planul de proiecție Stereo 70 și sunt rotunjite la 1 milimetru.

*** Distanța dintre puncte este formată din segmente cumulate ce sunt mai mici decât valoarea 1 milimetru.

**DATE DESPRE IMOBILUL NR. 2323**

Oficiul de Cadastru și Publicitate Imobiliară ARGES
Biroul de Cadastru și Publicitate Imobiliară Campulung

A. Partea I. Descrierea imobilului

TEREN Intravilan

Adresa: Loc. Pietroasa, Str Calea Pietroasa, Jud. Arges, PUNCTUL CAMINUL CASEI

Nr. Crt	Nr cadastral Nr. topografic	Suprafața* (mp)	Observații / Referințe
A1	80151	731	Sector cadastral:25 Teren neimprejmit;

B. Partea II. Proprietari și acte

Inscrieri privitoare la dreptul de proprietate și alte drepturi reale		Referințe
12164 / 26/11/2009		
Act Normativ nr. 72542, din 10/07/1995 emis de CJPSDPAT ARGES ((act administrativ); act notarial nr. 2920/23-11-2009 emis de BNP CAZACU SORIN BENONE; act administrativ nr. 5327/12-11-2009 emis de PRIMARIA VALEA MARE PRAVAT; act administrativ nr. 5325/12-11-2009 emis de PRIMARIA VALEA MARE PRAVAT;);		
B1	Intabulare, drept de PROPRIETATE, dobandit prin Lege, cota actuala 1/3, cota initiala 1/3 1) STOICA ELENA ANTONELA	A1
12532 / 26/10/2010		
Act Notarial nr. 2379, din 25/10/2010 emis de BNP ZIPISI CORNELIA;		
B2	Intabulare, drept de PROPRIETATE, dobandit prin Conventie, cota actuala 1/3, cota initiala 1/3 1) STOICA-BLANCHARD MĂDĂLINA-ADRIANA , casatorita, lipsă CNP	A1
B3	Intabulare, drept de PROPRIETATE, dobandit prin Conventie, cota actuala 1/3, cota initiala 1/3 1) SERAFIMESCU LIVIA , casatorita, lipsă CNP	A1
/		
Act Normativ nr. 17, din 07/03/2014 emis de Parlamentul Romaniei;		
B4	Imobil aflat sub incidenta art.3 alin.(1) din Legea 17/2014	A1

C. Partea III. SARCINI .

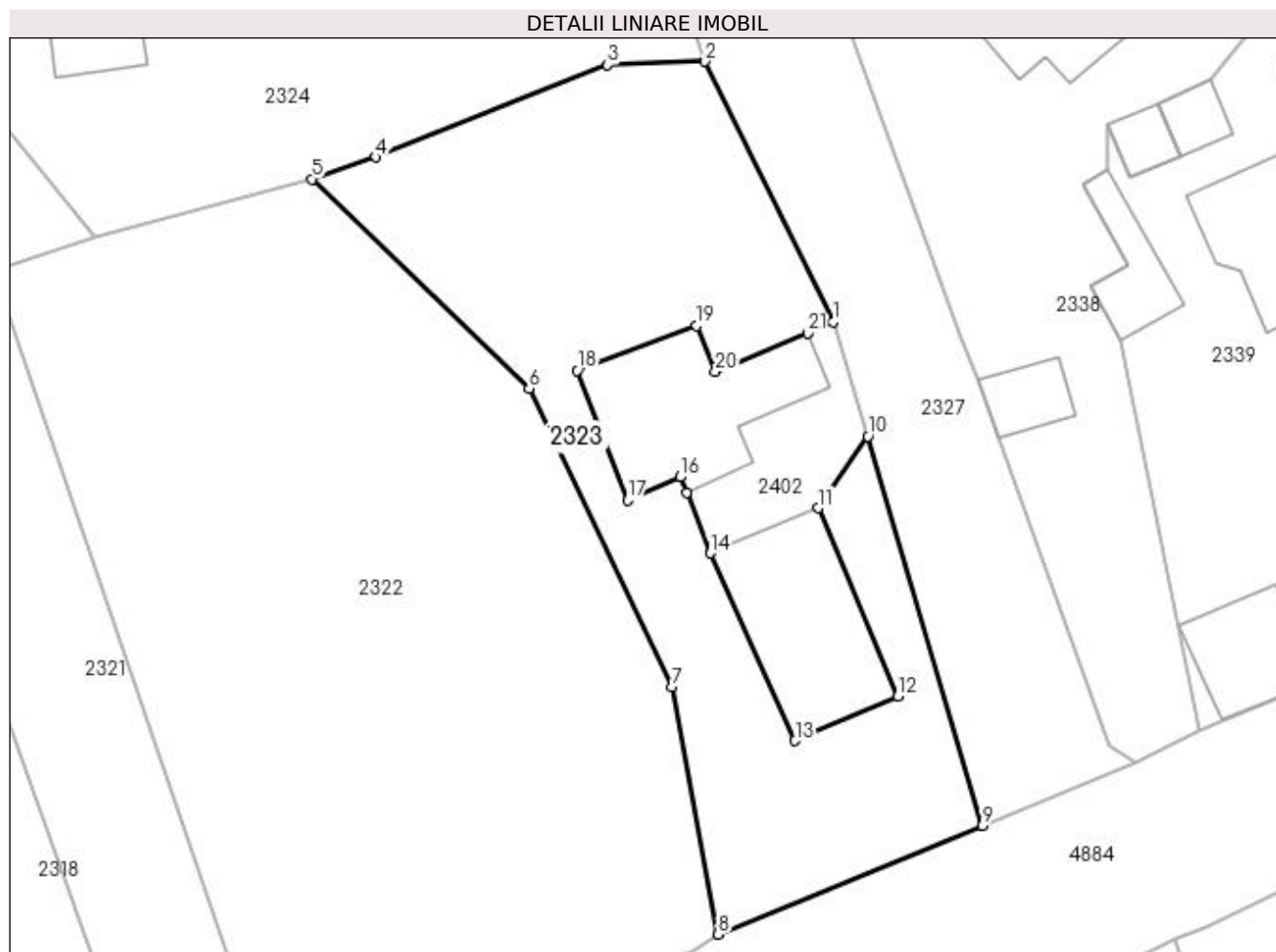
Inscrieri privind dezmembramintele dreptului de proprietate, drepturi reale de garanție și sarcini	Referințe
NU SUNT	

Anexa Nr. 1 La Partea I

Teren

Nr cadastral	Suprafața (mp)*	Observații / Referințe
80151	731	

* Suprafața este determinată în planul de proiecție Stereo 70.



Date referitoare la teren

Crt	Categorie folosință	Intravilan	Suprafața (mp)	Tarla	Parcelă	Nr. topo	Observații / Referințe
1	curți constructii	DA	402	6	234	-	
2	faneata	DA	329	6	234	-	

Lungime Segmente

1) Valorile lungimilor segmentelor sunt obținute din proiecție în plan.

Punct început	X / Y	Punct sfârșit	X / Y	Lungime segment (** (m)
1	506.634,517 420.893,635	2	506.626,596 420.909,779	17.983
3	506.620,534 420.909,572	4	506.606,2 420.903,861	15.43
5	506.602,222 420.902,497	6	506.615,682 420.889,537	18.685
7	506.624,557 420.871,04	8	506.627,403 420.855,72	15.582

Punct început	X / Y	Punct sfârșit	X / Y	Lungime segment (** (m)
2	506.626,596 420.909,779	3	506.620,534 420.909,572	6.066
4	506.606,2 420.903,861	5	506.602,222 420.902,497	4.205
6	506.615,682 420.889,537	7	506.624,557 420.871,04	20.516
8	506.627,403 420.855,72	9	506.643,769 420.862,45	17.696

Punct început	X / Y	Punct sfârșit	X / Y	Lungime segment (** (m)
9	506.643,769 420.862,45	10	506.636,68 420.886,569	25.139
11	506.633,596 420.882,12	12	506.638,539 420.870,475	12.651
13	506.632,168 420.867,716	14	506.626,895 420.879,328	12.753
15	506.625,445 420.883,081	16	506.625,03 420.884,043	1.048
17	506.621,778 420.882,626	18	506.618,667 420.890,647	8.603
19	506.626,073 420.893,41	20	506.627,213 420.890,579	3.052
21	506.632,958 420.892,941	1	506.634,517 420.893,635	1.706

Punct început	X / Y	Punct sfârșit	X / Y	Lungime segment (** (m)
10	506.636,68 420.886,569	11	506.633,596 420.882,12	5.413
12	506.638,539 420.870,475	13	506.632,168 420.867,716	6.943
14	506.626,895 420.879,328	15	506.625,445 420.883,081	4.023
16	506.625,03 420.884,043	17	506.621,778 420.882,626	3.547
18	506.618,667 420.890,647	19	506.626,073 420.893,41	7.905
20	506.627,213 420.890,579	21	506.632,958 420.892,941	6.212

** Lungimile segmentelor sunt determinate în planul de proiecție Stereo 70 și sunt rotunjite la 1 milimetru.

*** Distanța dintre puncte este formată din segmente cumulate ce sunt mai mici decât valoarea 1 milimetru.



DATE DESPRE IMOBILUL NR. 2324

Oficiul de Cadastru și Publicitate Imobiliară ARGES
Biroul de Cadastru și Publicitate Imobiliară Campulung

A. Partea I. Descrierea imobilului

TEREN Intravilan

Adresa: Loc. Pietroasa, Str Ca Rosetti, Nr. 75BIS, Jud. Arges, nr.casei 75Bis

Nr. Crt	Nr cadastral Nr. topografic	Suprafața* (mp)	Observații / Referințe
A1	82403	Din acte: 1.597 Masurata: 1.505	Sector cadastral:25 Teren imprejmuit;

Construcții

Crt	Nr cadastral Nr. topografic	Adresa	Observații / Referințe
A1.2	82403-C2	Loc. Pietroasa, Str Ca Rosetti, Nr. 75BIS, Jud. Arges, nr.casei 75Bis	Nr. niveluri:2; S. construita la sol:109 mp; S. construita desfasurata:180 mp; Locuinta P+M construita in anul 2021; caramida arsa si lemn
A1.3	82403-C3	Loc. Pietroasa, Str Ca Rosetti, Nr. 75BIS, Jud. Arges, nr.casei 75Bis	Nr. niveluri:1; S. construita la sol:25 mp; S. construita desfasurata:25 mp; Anexa P construita in anul 2021; lemn

B. Partea II. Proprietari și acte

Inscrieri privitoare la dreptul de proprietate și alte drepturi reale		Referințe
14346 / 06/07/2021		
Act Administrativ nr. 2979, din 11/06/2021 emis de Primaria Valea Mare Pravat (certificat fiscal);		
B1	Se infiinteaza cartea funciara 82403/Valea Mare Pravăț a imobilului ca urmare a modificarii limitelor dintre unitatiile administrative-teritoriale Valea Mare Pravăț si Câmpulung. Inscrierile se transcriu din cartea anterioara a imobilului: 87045/Câmpulung care se sisteaza.	A1
Act Notarial nr. 65, din 19/04/2021 emis de Cirstoiu Valerica;		
B4	Intabulare, drept de PROPRIETATE- bun propriu, dobandit prin Succesiune, cota actuala 1/1, cota initiala 1/1 1) BOCANU ION LIVIU <i>OBSERVATII: pozitie transcrisa din CF 87045/Câmpulung, inscrisa prin incheierea nr. 8008 din 19/04/2021;</i>	A1
22583 / 21/10/2021		
Act Administrativ nr. 2829, din 09/06/2021 emis de Primaria Valea Mare Pravat (act administrativ nr 4887 din 29.09.2021, emis de Primaria Valea Mare Pravat;act administrativ nr 2817 din 09.06.2021, emis de Primaria Valea Mare Pravat;act notarial nr 65 din 19.04.2021, emis de BNP Cirstoiu Valerica;act administrativ nr 14346 din 06.07.2021, emis de OCPI Arges-BCPI CAMPULUNG;act administrativ nr 4888 din 29.09.2021, emis de Primaria Valea Mare Pravat);		
B6	Intabulare, drept de PROPRIETATE, dobandit prin Construire, cota actuala 1/1, cota initiala 1/1 1) BOCANU ION LIVIU	A1.2, A1.3
/		
Act Normativ nr. 17, din 07/03/2014 emis de Parlamentul Romaniei;		
B7	Imobil aflat sub incidenta art.3 alin.(1) din Legea 17/2014	A1

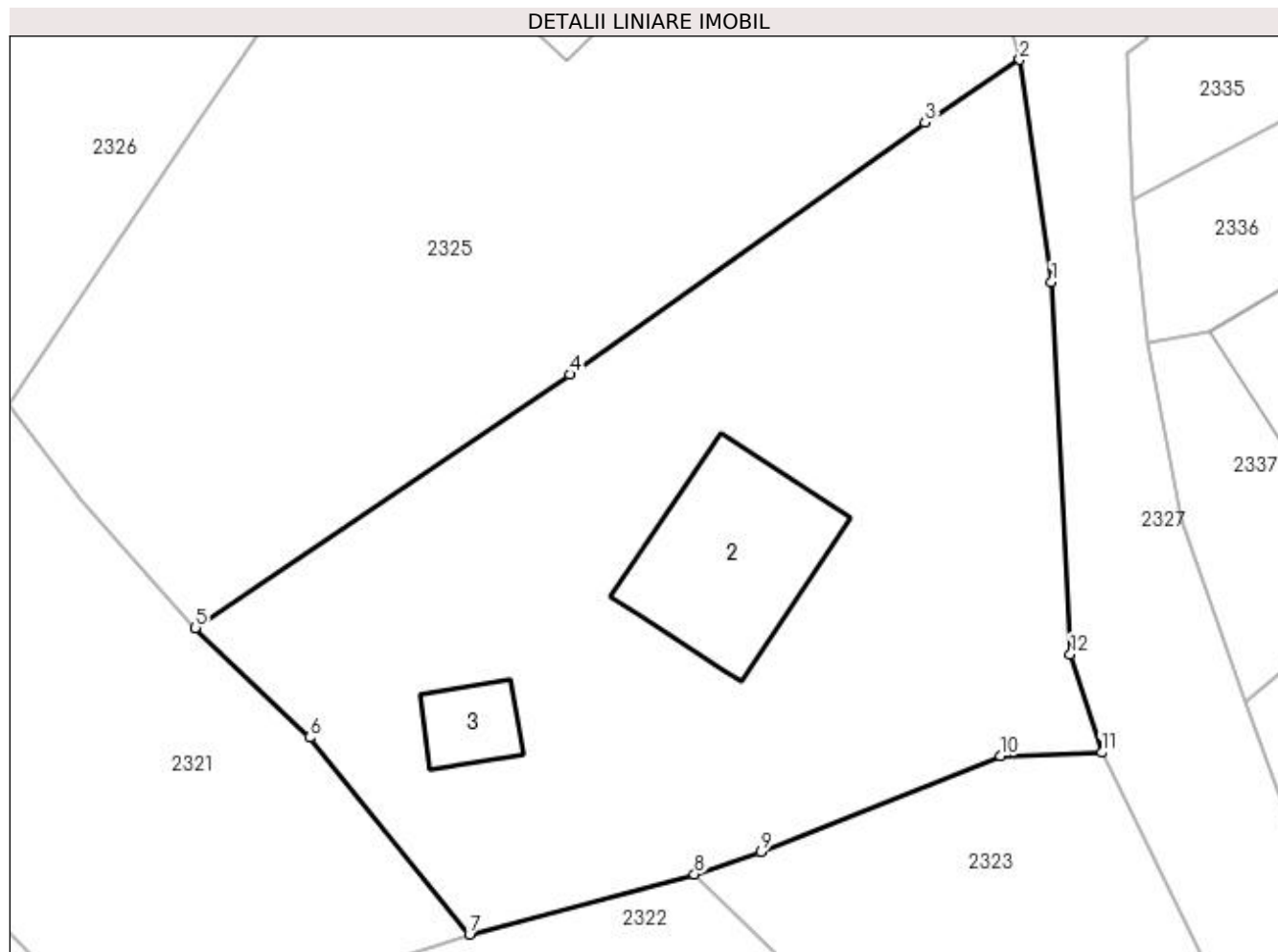
C. Partea III. SARCINI .

Inscrieri privind dezmembramintele dreptului de proprietate, drepturi reale de garanție și sarcini	Referințe
NU SUNT	

Anexa Nr. 1 La Partea I**Teren**

Nr cadastral	Suprafața (mp)*	Observații / Referințe
82403	Din acte: 1.597 Masurata: 1.505	

* Suprafața este determinată în planul de proiecție Stereo 70.

**Date referitoare la teren**

Crt	Categorie folosință	Intravilan	Suprafața (mp)	Tarla	Parcelă	Nr. topo	Observații / Referințe
1	curți constructii	DA	300	6	231,232	-	
2	faneata	DA	1.205	6	232	-	

Date referitoare la construcții

Crt	Număr	Destinație construcție	Supraf. (mp)	Situație juridică	Observații / Referințe
A1.2	82403-C2	construcții de locuințe	109	Cu acte	Nr. niveluri:2; S. construita la sol:109 mp; S. construita desfasurata:180 mp; Locuinta P+M construita in anul 2021; caramida arsa si lemn
A1.3	82403-C3	construcții anexa	25	Cu acte	Nr. niveluri:1; S. construita la sol:25 mp; S. construita desfasurata:25 mp; Anexa P construita in anul 2021; lemn

Lungime Segmente

1) Valorile lungimilor segmentelor sunt obținute din proiecție în plan.

Punct început	X / Y	Punct sfârșit	X / Y	Lungime segment (** (m)
1	506.623,599 420.937,927	2	506.621,685 420.951,227	13.437

Punct început	X / Y	Punct sfârșit	X / Y	Lungime segment (** (m)
2	506.621,685 420.951,227	3	506.616,017 420.947,476	6.797
3	506.616,017 420.947,476	4	506.594,773 420.932,404	26.048
4	506.594,773 420.932,404	5	506.572,363 420.917,248	27.054
5	506.572,363 420.917,248	6	506.579,21 420.910,68	9.488
6	506.579,21 420.910,68	7	506.588,759 420.898,905	15.16
7	506.588,759 420.898,905	8	506.602,222 420.902,497	13.934
8	506.602,222 420.902,497	9	506.606,2 420.903,861	4.205
9	506.606,2 420.903,861	10	506.620,534 420.909,572	15.43
10	506.620,534 420.909,572	11	506.626,596 420.909,779	6.066
11	506.626,596 420.909,779	12	506.624,725 420.915,661	6.172
12	506.624,725 420.915,661	1	506.623,599 420.937,927	22.294

** Lungimile segmentelor sunt determinate în planul de proiecție Stereo 70 și sunt rotunjite la 1 milimetru.

*** Distanța dintre puncte este formată din segmente cumulate ce sunt mai mici decât valoarea 1 milimetru.

**DATE DESPRE IMOBILUL NR. 2325**

Oficiul de Cadastru și Publicitate Imobiliară ARGES
Biroul de Cadastru și Publicitate Imobiliară Campulung

A. Partea I. Descrierea imobilului

TEREN Intravilan

Adresa: Loc. Pietroasa, Str Ca Rosetti, Nr. 18, Jud. Arges

Nr. Crt	Nr cadastral Nr. topografic	Suprafața* (mp)	Observații / Referințe
A1		1.707	Sector cadastral:25 Teren imprejmuit;

Construcții

Crt	Nr cadastral Nr. topografic	Adresa	Observații / Referințe
A1.1		Loc. Pietroasa, Str Ca Rosetti, Nr. 18, Jud. Arges	Nr. niveluri:1; S. construita la sol:110 mp; S. construita desfasurata:110 mp;
A1.2		Loc. Pietroasa, Str Ca Rosetti, Nr. 18, Jud. Arges	Nr. niveluri:1; S. construita la sol:20 mp; S. construita desfasurata:20 mp;

B. Partea II. Proprietari și acte

Inscrieri privitoare la dreptul de proprietate și alte drepturi reale		Referințe
/		
Act Normativ nr. 7, din 13/03/1996 emis de PARLAMENT (art. 13 alin. 15);		
B1	Inscrierea provizorie, drept de PROPRIETATE, dobandit prin Lege, cota actuala 1/1, cota initiala 1/1 1) COMUNA VALEA MARE PRAVĂȚ , CIF:5010196	A1
Act Normativ nr. 7, din 13/03/1996 emis de PARLAMENT (art. 12 alin. 16);		
B3	Intabulare, drept de PROPRIETATE, dobandit prin Construire, cota actuala 1/1, cota initiala 1/1 1) BUGHIANU N ION , lipsă CNP	A1.1, A1.2
Act Normativ nr. 17, din 07/03/2014 emis de Parlamentul Romaniei;		
B4	Imobil aflat sub incidenta art.3 alin.(1) din Legea 17/2014	A1

C. Partea III. SARCINI .

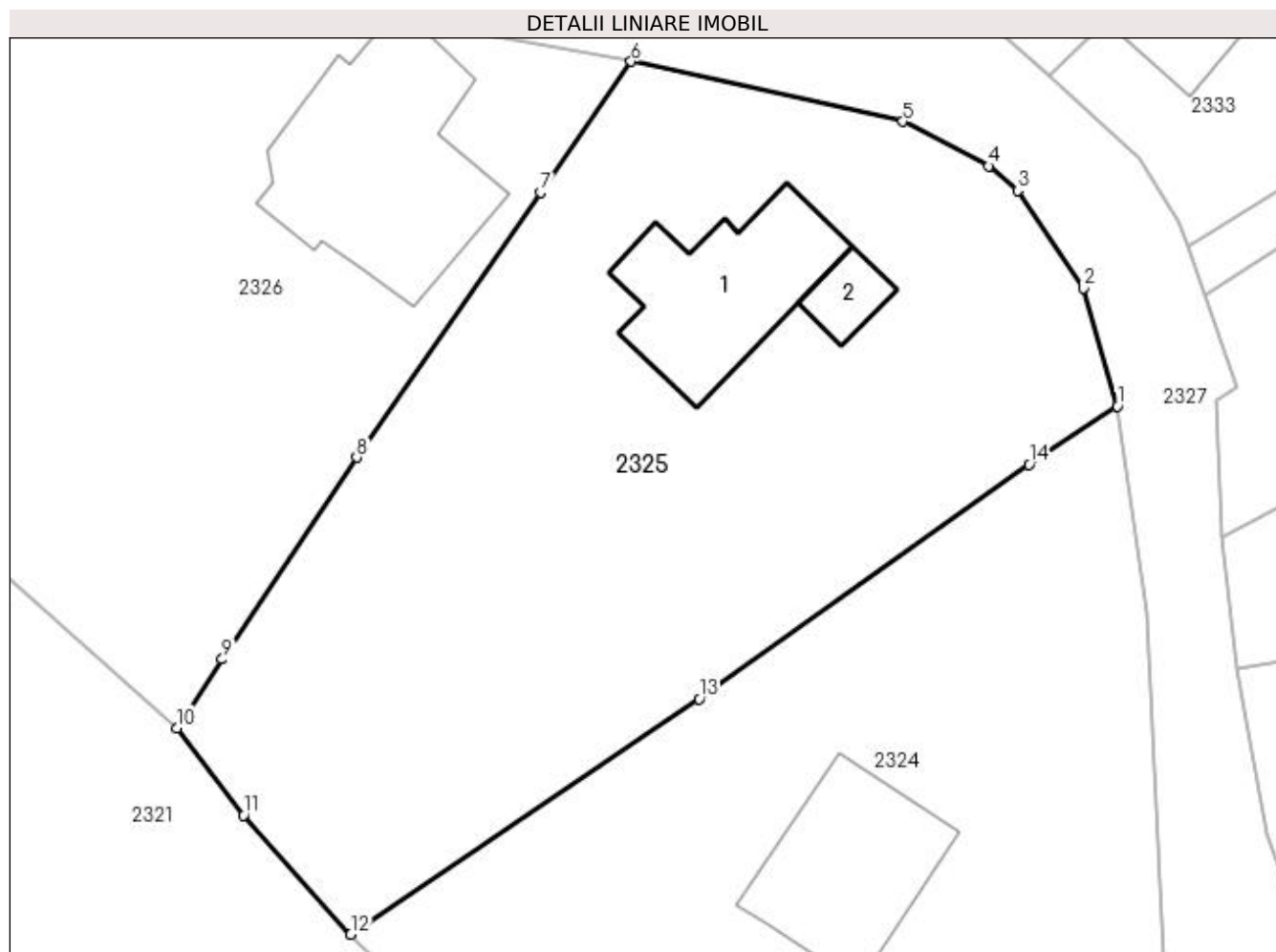
Inscrieri privind dezmembramintele dreptului de proprietate, drepturi reale de garanție și sarcini	Referințe
NU SUNT	

Anexa Nr. 1 La Partea I

Teren

Nr cadastral	Suprafața (mp)*	Observații / Referințe
	1.707	

* Suprafața este determinată în planul de proiecție Stereo 70.



Date referitoare la teren

Crt	Categorie folosință	Intra vilan	Suprafața (mp)	Tarla	Parcelă	Nr. topo	Observații / Referințe
1	curți constructii	DA	936	6	231	-	
2	faneata	DA	771	6	231	-	

Date referitoare la construcții

Crt	Număr	Destinație construcție	Supraf. (mp)	Situație juridică	Observații / Referințe
A1.1		construcții de locuințe	110	Cu acte	Nr. niveluri:1; S. construita la sol:110 mp; S. construita desfasurata:110 mp;
A1.2		construcții anexa	20	Cu acte	Nr. niveluri:1; S. construita la sol:20 mp; S. construita desfasurata:20 mp;

Lungime Segmente

1) Valorile lungimilor segmentelor sunt obținute din proiecție în plan.

Punct început	X / Y	Punct sfârșit	X / Y	Lungime segment (** (m)
1	506.621,685 420.951,227	2	506.619,544 420.958,808	7.878
2	506.619,544 420.958,808	3	506.615,29 420.965,11	7.603

Punct început	X / Y	Punct sfârșit	X / Y	Lungime segment (** (m)
3	506.615,29 420.965,11	4	506.613,404 420.966,67	2.448
4	506.613,404 420.966,67	5	506.607,901 420.969,54	6.206
5	506.607,901 420.969,54	6	506.590,403 420.973,404	17.92
6	506.590,403 420.973,404	7	506.584,588 420.964,973	10.242
7	506.584,588 420.964,973	8	506.572,748 420.947,925	20.756
8	506.572,748 420.947,925	9	506.564,087 420.934,947	15.603
9	506.564,087 420.934,947	10	506.561,182 420.930,524	5.292
10	506.561,182 420.930,524	11	506.565,466 420.924,916	7.057
11	506.565,466 420.924,916	12	506.572,363 420.917,248	10.313
12	506.572,363 420.917,248	13	506.594,773 420.932,404	27.054
13	506.594,773 420.932,404	14	506.616,017 420.947,476	26.048
14	506.616,017 420.947,476	1	506.621,685 420.951,227	6.797

** Lungimile segmentelor sunt determinate în planul de proiecție Stereo 70 și sunt rotunjite la 1 milimetru.

*** Distanța dintre puncte este formată din segmente cumulate ce sunt mai mici decât valoarea 1 milimetru.

**DATE DESPRE IMOBILUL NR. 2326**

Oficiul de Cadastru și Publicitate Imobiliară ARGES
Biroul de Cadastru și Publicitate Imobiliară Campulung

A. Partea I. Descrierea imobilului

TEREN Intravilan

Adresa: Loc. Pietroasa, Str Ca Rosetti, Jud. Arges

Nr. Crt	Nr cadastral Nr. topografic	Suprafața* (mp)	Observații / Referințe
A1		1.484	Sector cadastral:25 Teren imprejmuit;

Construcții

Crt	Nr cadastral Nr. topografic	Adresa	Observații / Referințe
A1.1		Loc. Pietroasa, Str Ca Rosetti, Jud. Arges	Nr. niveluri:3; S. construita la sol:169 mp; S. construita desfasurata:335 mp;
A1.2		Loc. Pietroasa, Str Ca Rosetti, Jud. Arges	Nr. niveluri:1; S. construita la sol:44 mp; S. construita desfasurata:44 mp;

B. Partea II. Proprietari și acte

Inscrieri privitoare la dreptul de proprietate și alte drepturi reale		Referințe
/		
Act Normativ nr. 7, din 13/03/1996 emis de PARLAMENT (art. 13 alin. 15);		
B1	Inscrierea provizorie, drept de PROPRIETATE, dobandit prin Lege, cota actuala 1/1, cota initiala 1/1 1) COMUNA VALEA MARE PRAVĂȚ , CIF:5010196	A1
Act Normativ nr. 7, din 13/03/1996 emis de PARLAMENT (art. 12 alin. 16);		
B3	Intabulare, drept de PROPRIETATE, dobandit prin Construire, cota actuala 1/1, cota initiala 1/1 1) RADA ION , lipsă CNP 2) RADA CORNELIA , lipsă CNP	A1.1, A1.2
Act Normativ nr. 17, din 07/03/2014 emis de Parlamentul Romaniei;		
B4	Imobil aflat sub incidenta art.3 alin.(1) din Legea 17/2014	A1

C. Partea III. SARCINI .

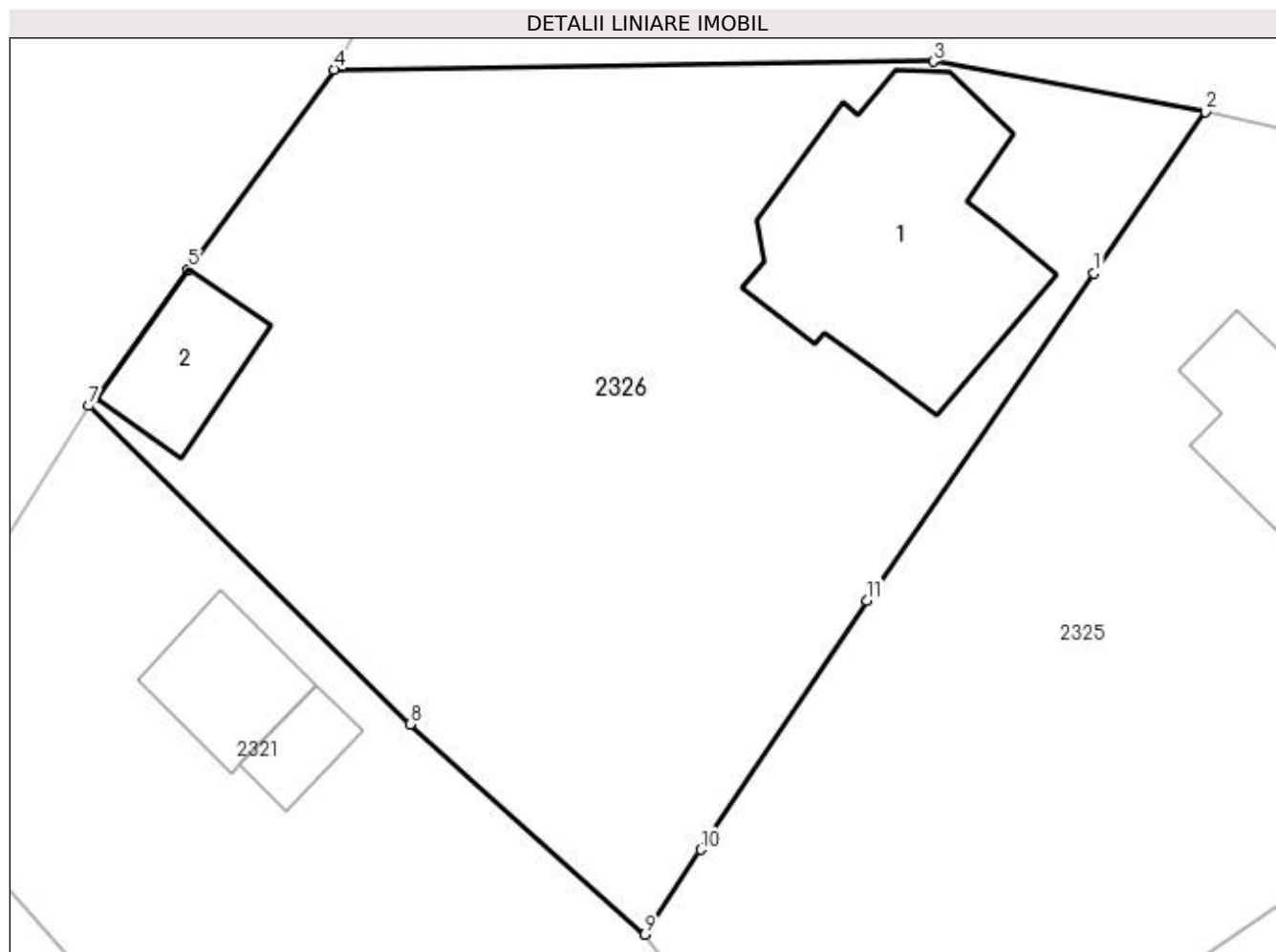
Inscrieri privind dezmembramintele dreptului de proprietate, drepturi reale de garanție și sarcini	Referințe
NU SUNT	

Anexa Nr. 1 La Partea I

Teren

Nr cadastral	Suprafața (mp)*	Observații / Referințe
	1.484	

* Suprafața este determinată în planul de proiecție Stereo 70.



Date referitoare la teren

Crt	Categorie folosință	Intra vilan	Suprafața (mp)	Tarla	Parcelă	Nr. topo	Observații / Referințe
1	curți constructii	DA	600	6	229,230	-	
2	faneata	DA	884	6	229	-	

Date referitoare la construcții

Crt	Număr	Destinație construcție	Supraf. (mp)	Situație juridică	Observații / Referințe
A1.1		construcții de locuințe	169	Cu acte	Nr. niveluri:3; S. construita la sol:169 mp; S. construita desfasurata:335 mp;
A1.2		construcții anexa	44	Cu acte	Nr. niveluri:1; S. construita la sol:44 mp; S. construita desfasurata:44 mp;

Lungime Segmente

1) Valorile lungimilor segmentelor sunt obținute din proiecție în plan.

Punct început	X / Y	Punct sfârșit	X / Y	Lungime segment (** (m)
1	506.584,588 420.964,973	2	506.590,403 420.973,404	10.242
2	506.590,403 420.973,404	3	506.576,207 420.976,01	14.433

Punct început	X / Y	Punct sfârșit	X / Y	Lungime segment (** (m)
3	506.576,207 420.976,01	4	506.544,972 420.975,592	31.238
4	506.544,972 420.975,592	5	506.537,356 420.965,19	12.892
5	506.537,356 420.965,19	6	506.532,58 420.958,452	8.259
6	506.532,58 420.958,452	7	506.532,186 420.958,063	0.554
7	506.532,186 420.958,063	8	506.548,929 420.941,466	23.575
8	506.548,929 420.941,466	9	506.561,182 420.930,524	16.428
9	506.561,182 420.930,524	10	506.564,087 420.934,947	5.292
10	506.564,087 420.934,947	11	506.572,748 420.947,925	15.603
11	506.572,748 420.947,925	1	506.584,588 420.964,973	20.756

** Lungimile segmentelor sunt determinate în planul de proiecție Stereo 70 și sunt rotunjite la 1 milimetru.

*** Distanța dintre puncte este formată din segmente cumulate ce sunt mai mici decât valoarea 1 milimetru.

**DATE DESPRE IMOBILUL NR. 2327**

Oficiul de Cadastru și Publicitate Imobiliară ARGES
Biroul de Cadastru și Publicitate Imobiliară Campulung

A. Partea I. Descrierea imobilului

TEREN Intravilan

Adresa: Loc. Pietroasa, Str Ca Rosetti, Jud. Arges

Nr. Crt	Nr cadastral Nr. topografic	Suprafața* (mp)	Observații / Referințe
A1		1.352	Sector cadastral:25 Teren neimprejmit;

B. Partea II. Proprietari și acte

Inscrieri privitoare la dreptul de proprietate și alte drepturi reale		Referințe
/		
Act Normativ nr. 7, din 13/03/1996 emis de PARLAMENT (art. 13 alin. 15);		
B1	Inscrierea provizorie, drept de PROPRIETATE, dobandit prin Lege, cota actuala 1/1, cota initiala 1/1 1) COMUNA VALEA MARE PRAVAT , CIF:5010196	A1
Act Normativ nr. 17, din 07/03/2014 emis de Parlamentul Romaniei;		
B2	Imobil aflat sub incidenta art.3 alin.(1) din Legea 17/2014	A1

C. Partea III. SARCINI .

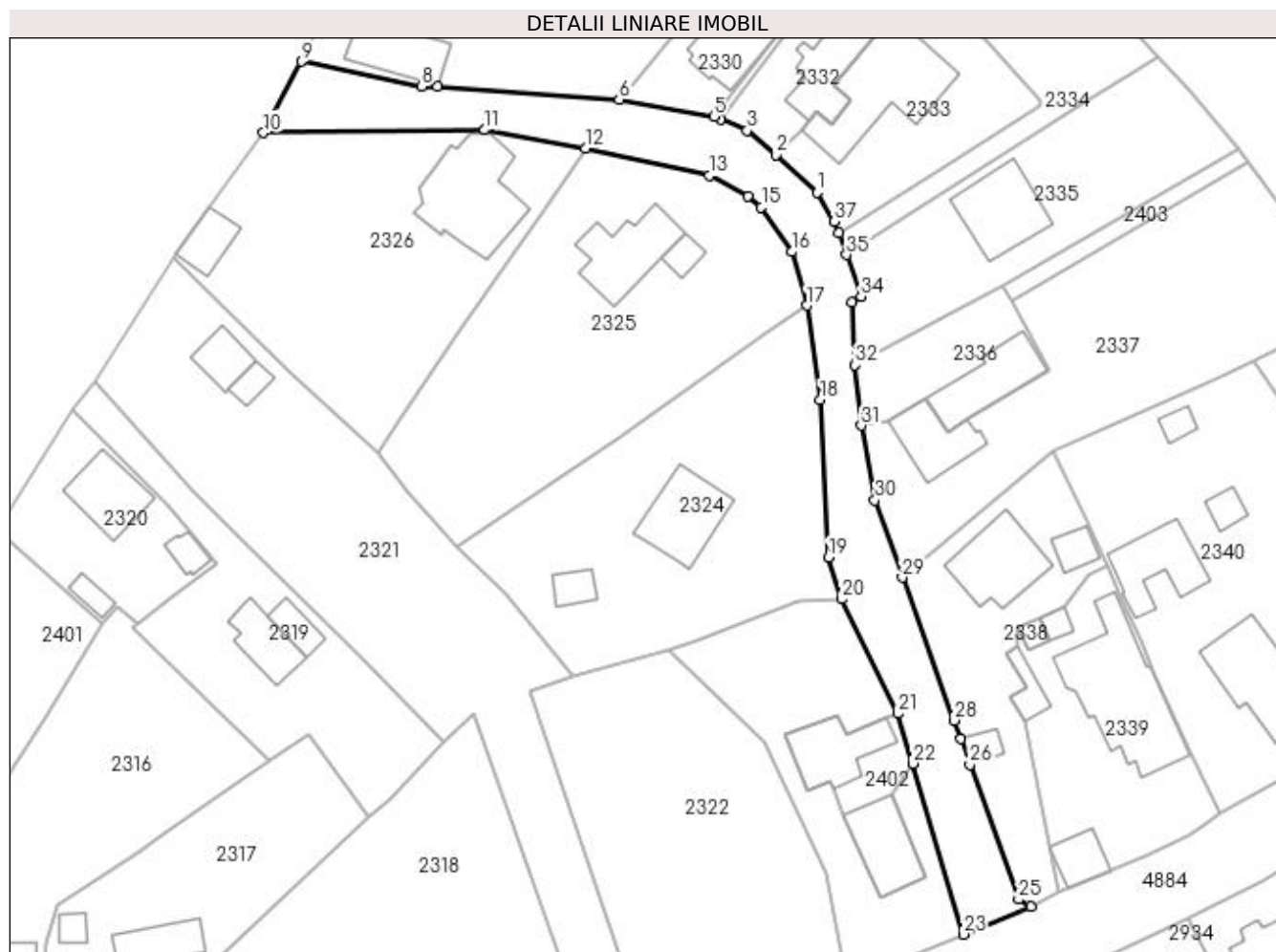
Inscrieri privind dezmembramintele dreptului de proprietate, drepturi reale de garanție și sarcini	Referințe
NU SUNT	

Anexa Nr. 1 La Partea I

Teren

Nr cadastral	Suprafața (mp)*	Observații / Referințe
	1.352	

* Suprafața este determinată în planul de proiecție Stereo 70.



Date referitoare la teren

Crt	Categorie folosință	Intra vilan	Suprafața (mp)	Tarla	Parcelă	Nr. topo	Observații / Referințe
1	drum	DA	1.352	6	DC 228	-	

Lungime Segmente

1) Valorile lungimilor segmentelor sunt obținute din proiecție în plan.

Punct început	X / Y	Punct sfârșit	X / Y	Lungime segment (** (m)
1	506.623,128 420.967,221	2	506.617,33 420.972,51	7.848
3	506.613,291 420.975,949	4	506.609,509 420.977,477	4.079
5	506.608,557 420.977,885	6	506.595,187 420.980,291	13.585
7	506.569,551 420.982,144	8	506.567,265 420.982,137	2.286
9	506.550,309 420.985,678	10	506.544,972 420.975,592	11.411

Punct început	X / Y	Punct sfârșit	X / Y	Lungime segment (** (m)
2	506.617,33 420.972,51	3	506.613,291 420.975,949	5.305
4	506.609,509 420.977,477	5	506.608,557 420.977,885	1.036
6	506.595,187 420.980,291	7	506.569,551 420.982,144	25.703
8	506.567,265 420.982,137	9	506.550,309 420.985,678	17.322
10	506.544,972 420.975,592	11	506.576,207 420.976,01	31.238

Punct început	X / Y	Punct sfârșit	X / Y	Lungime segment (** (m)
11	506.576,207 420.976,01	12	506.590,403 420.973,404	14.433
13	506.607,901 420.969,54	14	506.613,404 420.966,67	6.206
15	506.615,29 420.965,11	16	506.619,544 420.958,808	7.603
17	506.621,685 420.951,227	18	506.623,599 420.937,927	13.437
19	506.624,725 420.915,661	20	506.626,596 420.909,779	6.172
21	506.634,517 420.893,635	22	506.636,68 420.886,569	7.39
23	506.643,769 420.862,45	24	506.653,302 420.866,402	10.32
25	506.651,596 420.867,406	26	506.644,731 420.886,415	20.211
27	506.643,455 420.890,037	28	506.642,469 420.892,656	2.798
29	506.635,162 420.912,839	30	506.631,316 420.923,721	11.542
31	506.629,382 420.934,304	32	506.628,48 420.942,836	8.58
33	506.628,048 420.951,656	34	506.629,354 420.952,507	1.559
35	506.627,324 420.958,4	36	506.626,266 420.961,528	3.302
37	506.625,61 420.963,11	1	506.623,128 420.967,221	4.802

Punct început	X / Y	Punct sfârșit	X / Y	Lungime segment (** (m)
12	506.590,403 420.973,404	13	506.607,901 420.969,54	17.92
14	506.613,404 420.966,67	15	506.615,29 420.965,11	2.448
16	506.619,544 420.958,808	17	506.621,685 420.951,227	7.878
18	506.623,599 420.937,927	19	506.624,725 420.915,661	22.294
20	506.626,596 420.909,779	21	506.634,517 420.893,635	17.983
22	506.636,68 420.886,569	23	506.643,769 420.862,45	25.139
24	506.653,302 420.866,402	25	506.651,596 420.867,406	1.98
26	506.644,731 420.886,415	27	506.643,455 420.890,037	3.84
28	506.642,469 420.892,656	29	506.635,162 420.912,839	21.465
30	506.631,316 420.923,721	31	506.629,382 420.934,304	10.758
32	506.628,48 420.942,836	33	506.628,048 420.951,656	8.831
34	506.629,354 420.952,507	35	506.627,324 420.958,4	6.233
36	506.626,266 420.961,528	37	506.625,61 420.963,11	1.713

** Lungimile segmentelor sunt determinate în planul de proiecție Stereo 70 și sunt rotunjite la 1 milimetru.

*** Distanța dintre puncte este formată din segmente cumulate ce sunt mai mici decât valoarea 1 milimetru.

**DATE DESPRE IMOBILUL NR. 2328**

Oficiul de Cadastru și Publicitate Imobiliară ARGES
Biroul de Cadastru și Publicitate Imobiliară Campulung

A. Partea I. Descrierea imobilului

TEREN Intravilan

Adresa: Loc. Pietroasa, Str Ion Creanga, Jud. Arges

Nr. Crt	Nr cadastral Nr. topografic	Suprafața* (mp)	Observații / Referințe
A1		1.668	Sector cadastral:25 Teren neimprijmit;

Construcții

Crt	Nr cadastral Nr. topografic	Adresa	Observații / Referințe
A1.1		Loc. Pietroasa, Str Ion Creanga, Jud. Arges	Nr. niveluri:2; S. construita la sol:122 mp; S. construita desfasurata:226 mp;
A1.2		Loc. Pietroasa, Str Ion Creanga, Jud. Arges	Nr. niveluri:1; S. construita la sol:84 mp; S. construita desfasurata:84 mp;
A1.3		Loc. Pietroasa, Str Ion Creanga, Jud. Arges	Nr. niveluri:1; S. construita la sol:19 mp; S. construita desfasurata:19 mp;
A1.4		Loc. Pietroasa, Str Ion Creanga, Jud. Arges	Nr. niveluri:1; S. construita la sol:22 mp; S. construita desfasurata:22 mp;

B. Partea II. Proprietari și acte

Inscrieri privitoare la dreptul de proprietate și alte drepturi reale		Referințe
/		
Act Normativ nr. 7, din 13/03/1996 emis de PARLAMENT (art. 13 alin. 15);		
B1	Inscrierea provizorie, drept de PROPRIETATE, dobandit prin Lege, cota actuala 1/1, cota initiala 1/1 1) COMUNA VALEA MARE PRAVĂȚ , CIF:5010196	A1
Act Normativ nr. 7, din 13/03/1996 emis de PARLAMENT (art. 12 alin. 16);		
B3	Intabulare, drept de PROPRIETATE, dobandit prin Construire, cota actuala 1/1, cota initiala 1/1 1) PAVEL ION , lipsă CNP	A1.1, A1.2, A1.3, A1.4
Act Normativ nr. 17, din 07/03/2014 emis de Parlamentul Romaniei;		
B4	Imobil aflat sub incidenta art.3 alin.(1) din Legea 17/2014	A1

C. Partea III. SARCINI .

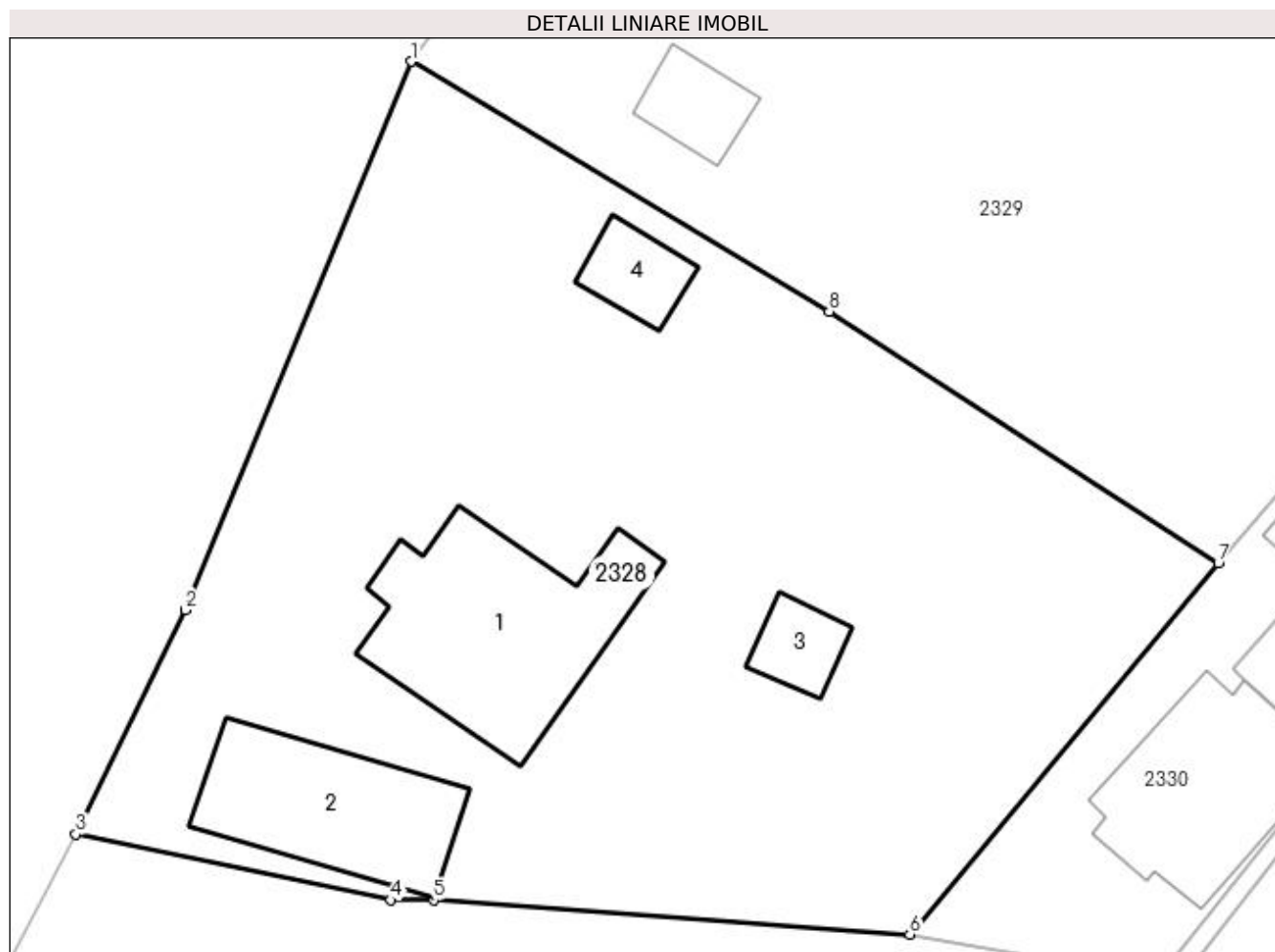
Inscrieri privind dezmembramintele dreptului de proprietate, drepturi reale de garanție și sarcini	Referințe
NU SUNT	

Anexa Nr. 1 La Partea I

Teren

Nr cadastral	Suprafața (mp)*	Observații / Referințe
	1.668	

* Suprafața este determinată în planul de proiecție Stereo 70.



Date referitoare la teren

Crt	Categorie folosință	Intra vilan	Suprafața (mp)	Tarla	Parcelă	Nr. topo	Observații / Referințe
1	curți constructii	DA	1.215	5	212-214	-	
2	faneata	DA	453	5	212	-	

Date referitoare la construcții

Crt	Număr	Destinație construcție	Supraf. (mp)	Situație juridică	Observații / Referințe
A1.1		construcții de locuințe	122	Cu acte	Nr. niveluri:2; S. construita la sol:122 mp; S. construita desfasurata:226 mp;
A1.2		construcții anexa	84	Cu acte	Nr. niveluri:1; S. construita la sol:84 mp; S. construita desfasurata:84 mp;
A1.3		construcții anexa	19	Cu acte	Nr. niveluri:1; S. construita la sol:19 mp; S. construita desfasurata:19 mp;
A1.4		construcții anexa	22	Cu acte	Nr. niveluri:1; S. construita la sol:22 mp; S. construita desfasurata:22 mp;

Lungime Segmente

1) Valorile lungimilor segmentelor sunt obținute din proiecție în plan.

Punct început	X / Y	Punct sfârșit	X / Y	Lungime segment (** (m)
---------------	-------	---------------	-------	-------------------------

Punct început	X / Y	Punct sfârșit	X / Y	Lungime segment (** (m)
1	506.568,346 421.027,226	2	506.556,216 420.997,741	31.883
2	506.556,216 420.997,741	3	506.550,309 420.985,678	13.432
3	506.550,309 420.985,678	4	506.567,265 420.982,137	17.322
4	506.567,265 420.982,137	5	506.569,551 420.982,144	2.286
5	506.569,551 420.982,144	6	506.595,187 420.980,291	25.703
6	506.595,187 420.980,291	7	506.611,779 421.000,265	25.966
7	506.611,779 421.000,265	8	506.590,852 421.013,787	24.916
8	506.590,852 421.013,787	1	506.568,346 421.027,226	26.213

** Lungimile segmentelor sunt determinate în planul de proiecție Stereo 70 și sunt rotunjite la 1 milimetru.

*** Distanța dintre puncte este formată din segmente cumulate ce sunt mai mici decât valoarea 1 milimetru.

**DATE DESPRE IMOBILUL NR. 2329**

Oficiul de Cadastru și Publicitate Imobiliară ARGES
Biroul de Cadastru și Publicitate Imobiliară Campulung

A. Partea I. Descrierea imobilului

TEREN Intravilan

Adresa: Loc. Pietroasa, Str Ion Creanga, Jud. Arges

Nr. Crt	Nr cadastral Nr. topografic	Suprafața* (mp)	Observații / Referințe
A1		1.751	Sector cadastral:25 Teren neimprijmit;

Construcții

Crt	Nr cadastral Nr. topografic	Adresa	Observații / Referințe
A1.1		Loc. Pietroasa, Str Ion Creanga, Jud. Arges	Nr. niveluri:1; S. construita la sol:57 mp; S. construita desfasurata:57 mp;
A1.2		Loc. Pietroasa, Str Ion Creanga, Jud. Arges	Nr. niveluri:1; S. construita la sol:24 mp; S. construita desfasurata:24 mp;

B. Partea II. Proprietari și acte

Inscrieri privitoare la dreptul de proprietate și alte drepturi reale	Referințe
/	
Act Normativ nr. 7, din 13/03/1996 emis de PARLAMENT (art. 13 alin. 15);	
B1 Inscirerea provizorie, drept de PROPRIETATE, dobandit prin Lege, cota actuala 1/1, cota initiala 1/1 1) COMUNA VALEA MARE PRAVĂȚ , CIF:5010196	A1
Act Normativ nr. 7, din 13/03/1996 emis de PARLAMENT (art. 12 alin. 16);	
B3 Intabulare, drept de PROPRIETATE, dobandit prin Construire, cota actuala 1/1, cota initiala 1/1 1) PAVEL ADRIAN , lipsă CNP	A1.1, A1.2
Act Normativ nr. 17, din 07/03/2014 emis de Parlamentul Romaniei;	
B4 Imobil aflat sub incidenta art.3 alin.(1) din Legea 17/2014	A1

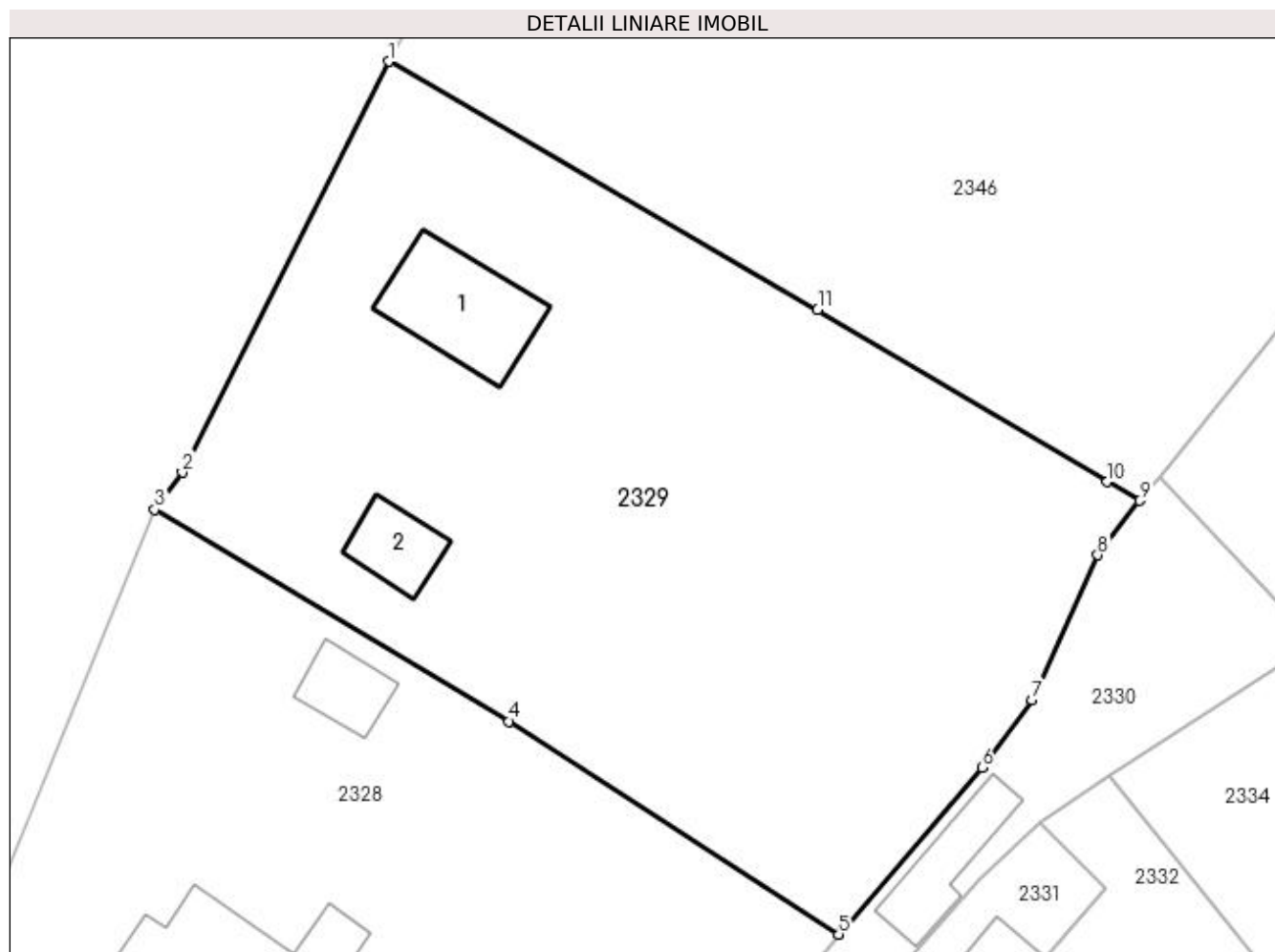
C. Partea III. SARCINI .

Inscrieri privind dezmembramintele dreptului de proprietate, drepturi reale de garanție și sarcini	Referințe
NU SUNT	

Anexa Nr. 1 La Partea I**Teren**

Nr cadastral	Suprafața (mp)*	Observații / Referințe
	1.751	

* Suprafața este determinată în planul de proiecție Stereo 70.

**Date referitoare la teren**

Crt	Categorie folosință	Intra vilan	Suprafața (mp)	Tarla	Parcelă	Nr. topo	Observații / Referințe
1	curți constructii	DA	923	5	212,215	-	
2	livada	DA	828	5	212,215	-	

Date referitoare la construcții

Crt	Număr	Destinație construcție	Supraf. (mp)	Situație juridică	Observații / Referințe
A1.1		construcții anexa	57	Cu acte	Nr. niveluri:1; S. construita la sol:57 mp; S. construita desfasurata:57 mp;
A1.2		construcții anexa	24	Cu acte	Nr. niveluri:1; S. construita la sol:24 mp; S. construita desfasurata:24 mp;

Lungime Segmente

1) Valorile lungimilor segmentelor sunt obținute din proiecție în plan.

Punct început	X / Y	Punct sfârșit	X / Y	Lungime segment (** (m)
1	506.583,207 421.055,673	2	506.570,089 421.029,595	29.192
2	506.570,089 421.029,595	3	506.568,346 421.027,226	2.941

Punct început	X / Y	Punct sfârșit	X / Y	Lungime segment (** (m)
3	506.568,346 421.027,226	4	506.590,852 421.013,787	26.213
4	506.590,852 421.013,787	5	506.611,779 421.000,265	24.916
5	506.611,779 421.000,265	6	506.620,881 421.010,866	13.972
6	506.620,881 421.010,866	7	506.624,063 421.015,161	5.345
7	506.624,063 421.015,161	8	506.628,241 421.024,345	10.09
8	506.628,241 421.024,345	9	506.630,891 421.027,796	4.351
9	506.630,891 421.027,796	10	506.628,84 421.029,0	2.378
10	506.628,84 421.029,0	11	506.610,455 421.039,928	21.388
11	506.610,455 421.039,928	1	506.583,207 421.055,673	31.47

** Lungimile segmentelor sunt determinate în planul de proiecție Stereo 70 și sunt rotunjite la 1 milimetru.

*** Distanța dintre puncte este formată din segmente cumulate ce sunt mai mici decât valoarea 1 milimetru.

**DATE DESPRE IMOBILUL NR. 2330**

Oficiul de Cadastru și Publicitate Imobiliară ARGES
Biroul de Cadastru și Publicitate Imobiliară Campulung

A. Partea I. Descrierea imobilului

TEREN Intravilan

Nr. CF vechi:808
Nr. cadastral vechi:471/1

Adresa: Loc. Pietroasa, Str Ca Rosetti, Nr. 7bis, Jud. Arges, str.C.A.Rosetti nr. 7 bis

Nr. Crt	Nr cadastral Nr. topografic	Suprafața* (mp)	Observații / Referințe
A1	81955	Din acte: 488 Masurata: 501	Sector cadastral:25 Teren imprejmuit;

Construcții

Crt	Nr cadastral Nr. topografic	Adresa	Observații / Referințe
A1.1		Loc. Pietroasa, Str Ca Rosetti, Nr. 7bis, Jud. Arges, str.C.A.Rosetti nr. 7 bis	Nr. niveluri:3; S. construita la sol:90 mp; S. construita desfasurata:270 mp;
A1.2		Loc. Pietroasa, Str Ca Rosetti, Nr. 7bis, Jud. Arges, str.C.A.Rosetti nr. 7 bis	Nr. niveluri:1; S. construita la sol:33 mp; S. construita desfasurata:33 mp;

B. Partea II. Proprietari și acte

Inscrieri privitoare la dreptul de proprietate și alte drepturi reale		Referințe
12883 / 12/12/2007		
Act Notarial nr. 2587, din 11/12/2007 emis de BNP Zipeși Cornelia;		
B1	Intabulare, drept de PROPRIETATE- bun propriu, dobandit prin lesire Din Indiviziune, cota actuala 1/1, cota initiala 1/1 1) MIHĂILESCU ION	A1
/		
Act Normativ nr. 7, din 13/03/1996 emis de PARLAMENT (art. 12 alin. 16);		
B2	Intabulare, drept de PROPRIETATE, dobandit prin Construire, cota actuala 1/1, cota initiala 1/1 1) MIHĂILESCU ION	A1.1, A1.2
Act Normativ nr. 17, din 07/03/2014 emis de Parlamentul Romaniei;		
B3	Imobil aflat sub incidenta art.3 alin.(1) din Legea 17/2014	A1

C. Partea III. SARCINI .

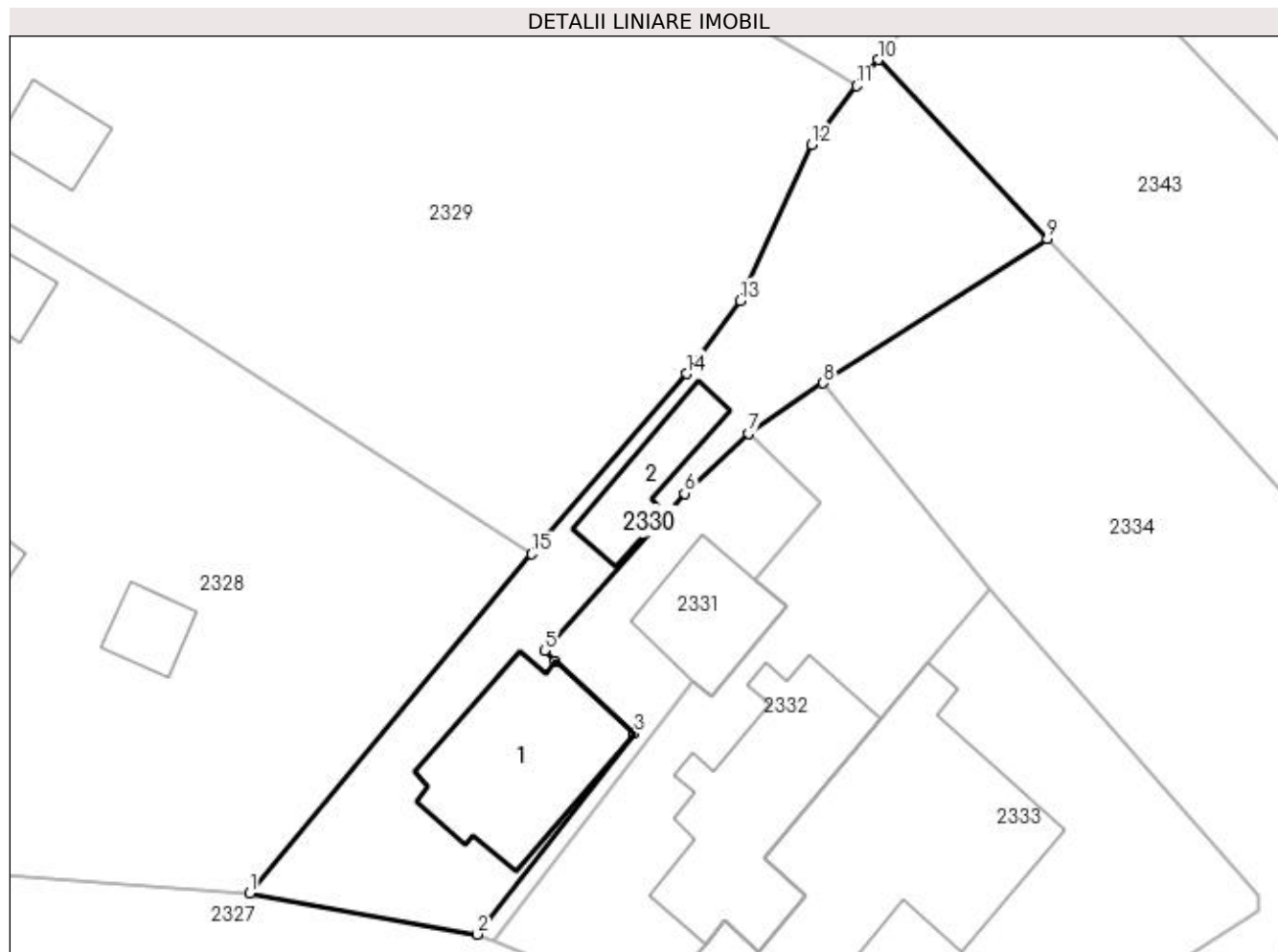
Inscrieri privind dezmembramintele dreptului de proprietate, drepturi reale de garanție și sarcini	Referințe
NU SUNT	

Anexa Nr. 1 La Partea I

Teren

Nr cadastral	Suprafața (mp)*	Observații / Referințe
81955	Din acte: 488 Masurata: 501	

* Suprafața este determinată în planul de proiecție Stereo 70.



Date referitoare la teren

Crt	Categorie folosință	Intravilan	Suprafața (mp)	Tarla	Parcelă	Nr. topo	Observații / Referințe
1	curți constructii	DA	321	5	208,211	-	
2	faneata	DA	180	5	208,211	-	

Date referitoare la construcții

Crt	Număr	Destinație construcție	Supraf. (mp)	Situație juridică	Observații / Referințe
A1.1		construcții de locuințe	90	Cu acte	Nr. niveluri:3; S. construita la sol:90 mp; S. construita desfasurata:270 mp;
A1.2		construcții anexa	33	Cu acte	Nr. niveluri:1; S. construita la sol:33 mp; S. construita desfasurata:33 mp;

Lungime Segmente

1) Valorile lungimilor segmentelor sunt obținute din proiecție în plan.

Punct început	X / Y	Punct sfârșit	X / Y	Lungime segment (** (m)
1	506.595,187 420.980,291	2	506.608,557 420.977,885	13.585
2	506.608,557 420.977,885	3	506.617,826 420.989,688	15.008

Punct început	X / Y	Punct sfârșit	X / Y	Lungime segment (** (m)
3	506.617,826 420.989,688	4	506.613,164 420.993,935	6.306
4	506.613,164 420.993,935	5	506.612,541 420.994,576	0.894
5	506.612,541 420.994,576	6	506.620,766 421.003,824	12.376
6	506.620,766 421.003,824	7	506.624,532 421.007,344	5.155
7	506.624,532 421.007,344	8	506.628,941 421.010,308	5.313
8	506.628,941 421.010,308	9	506.642,13 421.018,786	15.679
9	506.642,13 421.018,786	10	506.632,176 421.029,334	14.503
10	506.632,176 421.029,334	11	506.630,891 421.027,796	2.004
11	506.630,891 421.027,796	12	506.628,241 421.024,345	4.351
12	506.628,241 421.024,345	13	506.624,063 421.015,161	10.09
13	506.624,063 421.015,161	14	506.620,881 421.010,866	5.345
14	506.620,881 421.010,866	15	506.611,779 421.000,265	13.972
15	506.611,779 421.000,265	1	506.595,187 420.980,291	25.966

** Lungimile segmentelor sunt determinate în planul de proiecție Stereo 70 și sunt rotunjite la 1 milimetru.

*** Distanța dintre puncte este formată din segmente cumulate ce sunt mai mici decât valoarea 1 milimetru.

**DATE DESPRE IMOBILUL NR. 2331**

Oficiul de Cadastru și Publicitate Imobiliară ARGES
Biroul de Cadastru și Publicitate Imobiliară Campulung

A. Partea I. Descrierea imobilului

TEREN Intravilan

Nr. CF vechi:809
Nr. cadastral vechi:471/2

Adresa: Loc. Pietroasa, Str Ca Rosetti, Nr. 7bis, Jud. Arges, str. C.A.Rosetti nr. 7bis

Nr. Crt	Nr cadastral Nr. topografic	Suprafata* (mp)	Observații / Referințe
A1	81965	149	Sector cadastral:25 Teren neimprejmuit;

Construcții

Crt	Nr cadastral Nr. topografic	Adresa	Observații / Referințe
A1.1	81965-C1	Loc. Pietroasa, Str Ca Rosetti, Nr. 7bis, Jud. Arges, str. C.A.Rosetti nr. 7bis	Nr. niveluri:1; S. construita la sol:44 mp; S. construita desfasurata:44 mp;

B. Partea II. Proprietari și acte

Inscrieri privitoare la dreptul de proprietate și alte drepturi reale		Referințe
12884 / 12/12/2007		
Act Notarial nr. 2587, din 11/12/2007 emis de BNP Zipeși Cornelia;		
B1	Intabulare, drept de PROPRIETATE- bun propriu, dobandit prin lesire Din Indiviziune, cota actuala 1/1, cota initiala 1/1 1) SIMĂN TUDORINA	A1, A1.1
/		
Act Normativ nr. 17, din 07/03/2014 emis de Parlamentul Romaniei;		
B2	Imobil aflat sub incidenta art.3 alin.(1) din Legea 17/2014	A1

C. Partea III. SARCINI .

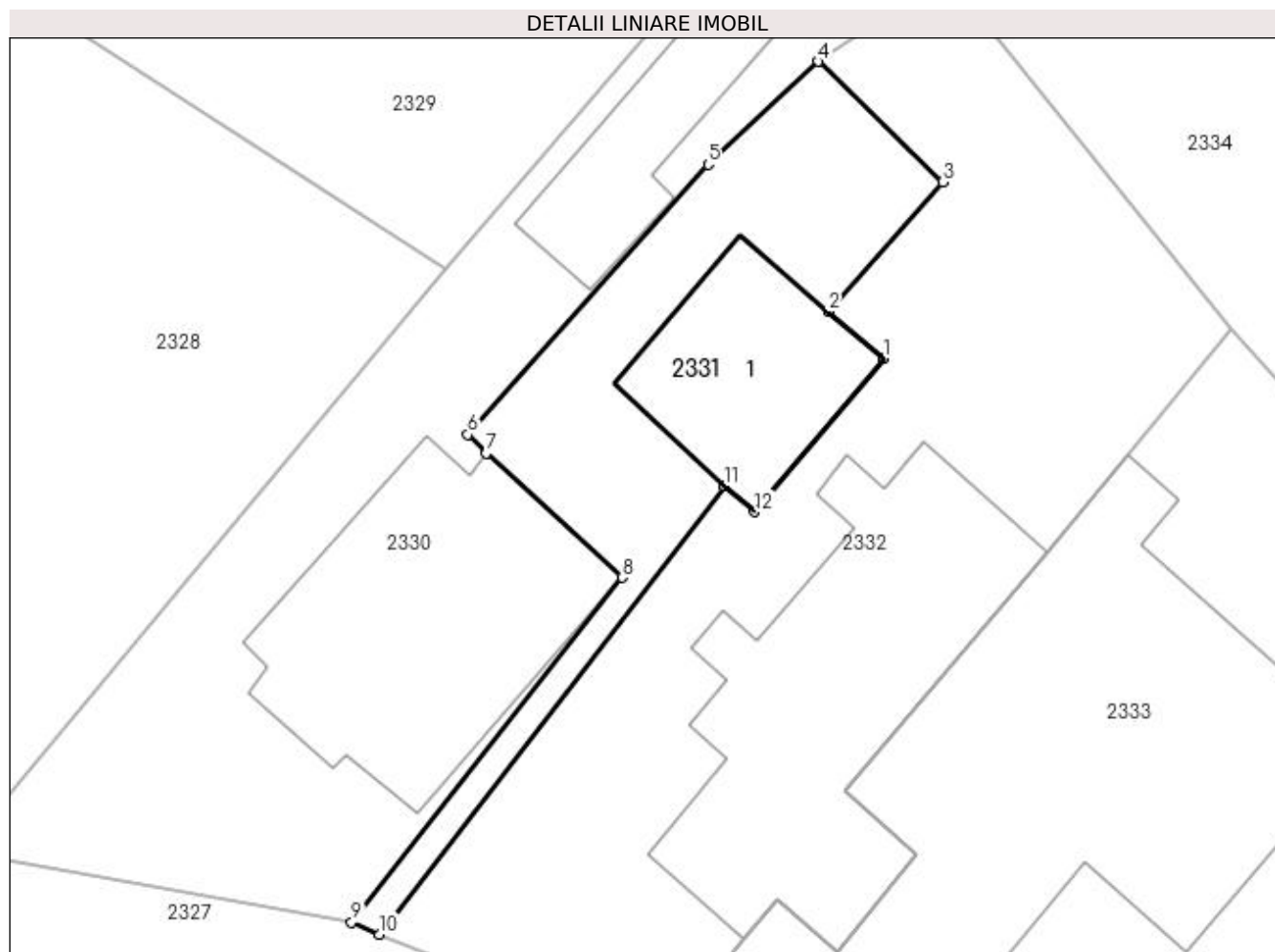
Inscrieri privind dezmembramintele dreptului de proprietate, drepturi reale de garanție și sarcini	Referințe
NU SUNT	

Anexa Nr. 1 La Partea I

Teren

Nr cadastral	Suprafața (mp)*	Observații / Referințe
81965	149	

* Suprafața este determinată în planul de proiecție Stereo 70.



Date referitoare la teren

Crt	Categorie folosință	Intravilan	Suprafața (mp)	Tarla	Parcelă	Nr. topo	Observații / Referințe
1	curți constructii	DA	149	5	208,211	-	

Date referitoare la construcții

Crt	Număr	Destinație construcție	Supraf. (mp)	Situație juridică	Observații / Referințe
A1.1	81965-C1	construcții de locuințe	44	Cu acte	Nr. niveluri:1; S. construita la sol:44 mp; S. construita desfasurata:44 mp;

Lungime Segmente

1) Valorile lungimilor segmentelor sunt obținute din proiecție în plan.

Punct început	X / Y	Punct sfârșit	X / Y	Lungime segment (** (m)
1	506.626,77 420.997,19	2	506.624,89 420.998,79	2.469
2	506.624,89 420.998,79	3	506.628,79 421.003,227	5.907
3	506.628,79 421.003,227	4	506.624,532 421.007,344	5.923
4	506.624,532 421.007,344	5	506.620,766 421.003,824	5.155

Punct început	X / Y	Punct sfârșit	X / Y	Lungime segment (** (m)
5	506.620,766 421.003,824	6	506.612,541 420.994,576	12.376
6	506.612,541 420.994,576	7	506.613,164 420.993,935	0.894
7	506.613,164 420.993,935	8	506.617,826 420.989,688	6.306
8	506.617,826 420.989,688	9	506.608,557 420.977,885	15.008
9	506.608,557 420.977,885	10	506.609,509 420.977,477	1.036
10	506.609,509 420.977,477	11	506.621,31 420.992,82	19.356
11	506.621,31 420.992,82	12	506.622,36 420.991,93	1.376
12	506.622,36 420.991,93	1	506.626,77 420.997,19	6.864

** Lungimile segmentelor sunt determinate în planul de proiecție Stereo 70 și sunt rotunjite la 1 milimetru.

*** Distanța dintre puncte este formată din segmente cumulate ce sunt mai mici decât valoarea 1 milimetru.



DATE DESPRE IMOBILUL NR. 2332

Oficiul de Cadastru și Publicitate Imobiliară ARGES
Biroul de Cadastru și Publicitate Imobiliară Campulung

A. Partea I. Descrierea imobilului

TEREN Intravilan

Nr. CF vechi:810
Nr. cadastral vechi:471/3

Adresa: Loc. Pietroasa, Str Ca Rosetti, Nr. 7bis, Jud. Arges

Nr. Crt	Nr cadastral Nr. topografic	Suprafața* (mp)	Observații / Referințe
A1	81609	380	Sector cadastral:25 Teren neimprejmuit;

Construcții

Crt	Nr cadastral Nr. topografic	Adresa	Observații / Referințe
A1.1	81609-C1	Loc. Pietroasa, Str Ca Rosetti, Nr. 7bis, Jud. Arges	Nr. niveluri:2; S. construita la sol:108 mp; S. construita desfasurata:146 mp; locuinta + anexe; nr. cad 471/3/C1-U1 la parter: terei dormitoare, bucatarie, camara si hol, casa scarii; nr. cad 471/3/C1-U2 la etaj : un dormitor, casa scarii, bolcon; Su=65,66 mp; Su=9 mp ; St=74,66 mp; Su=18,64 mp; Su=9 mp; Su=4,96 mp; St=32,60 mp

B. Partea II. Proprietari și acte

Inscrieri privitoare la dreptul de proprietate și alte drepturi reale		Referințe
13784 / 20/08/2018		
Act Notarial nr. 1882, din 10/08/2018 emis de Simion Aurelia Maria;		
B3	Intabulare, drept de PROPRIETATE, bun propriu, dobandit prin Conventie, cota actuala 1/1, cota initiala 1/1 1) MIHĂILESCU FLORENTINA-ALEXANDRA, necasatorita	A1, A1.1
/		
Act Normativ nr. 17, din 07/03/2014 emis de Parlamentul Romaniei;		
B4	Imobil aflat sub incidenta art.3 alin.(1) din Legea 17/2014	A1

C. Partea III. SARCINI

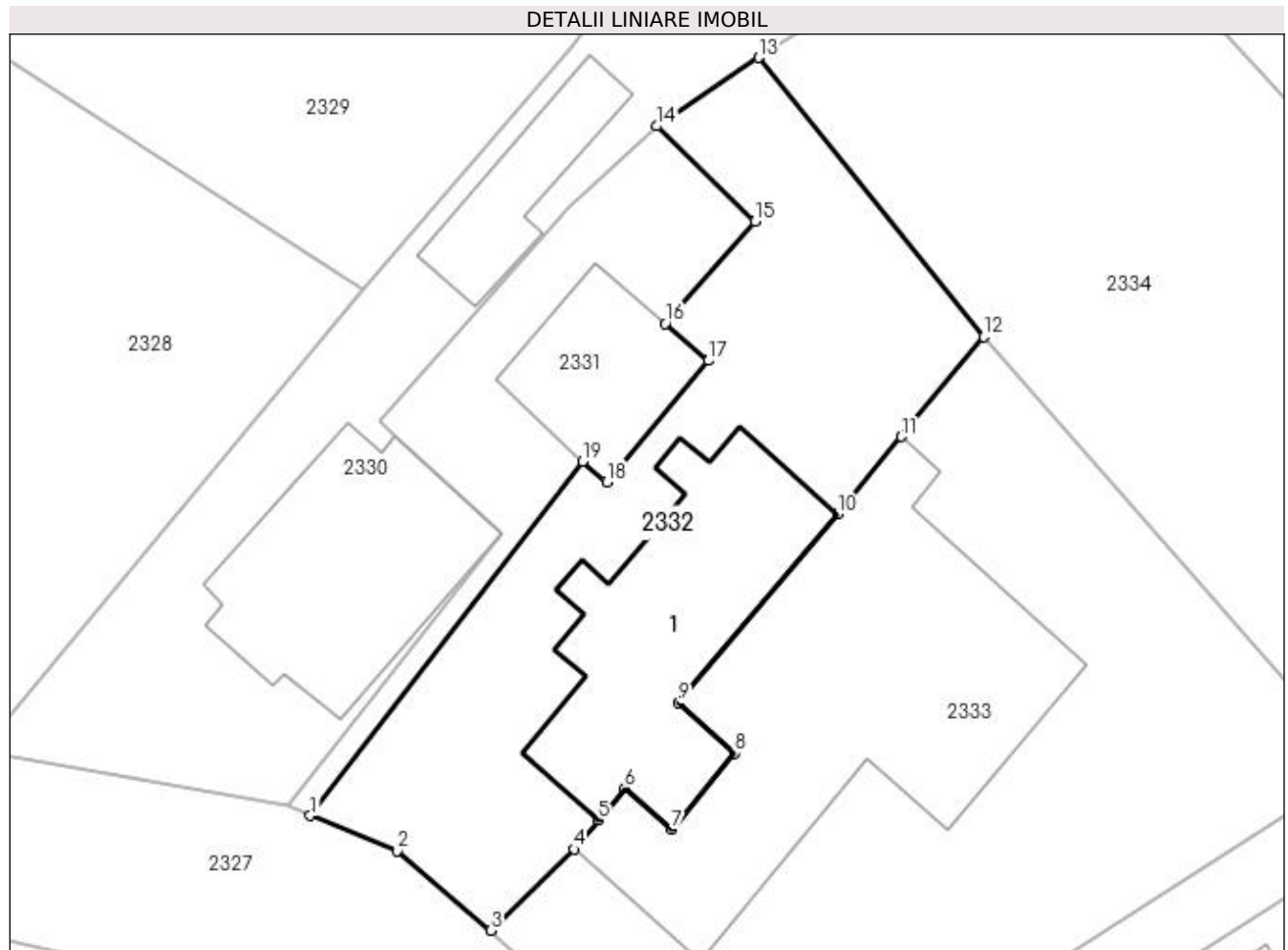
Inscrieri privind dezmembramintele dreptului de proprietate, drepturi reale de garanție și sarcini		Referințe
13784 / 20/08/2018		
Act Notarial nr. 1882, din 10/08/2018 emis de Simion Aurelia Maria;		
C1	Intabulare, drept de UZUFRACT VIAGER, dobandit prin Conventie, cota actuala 1/1, cota initiala 1/1 1) MIHĂILESCU GHEORGHE-VIOREL	A1, A1.1
C2	Intabulare, drept de UZUFRACT VIAGER, dobandit prin Conventie, cota actuala 1/1, cota initiala 1/1 1) MIHĂILESCU LILIANA	A1, A1.1

Anexa Nr. 1 La Partea I

Teren

Nr cadastral	Suprafața (mp)*	Observații / Referințe
81609	380	

* Suprafața este determinată în planul de proiecție Stereo 70.



Date referitoare la teren

Crt	Categorie folosință	Intra vilan	Suprafața (mp)	Tarla	Parcelă	Nr. topo	Observații / Referințe
1	curți constructii	DA	380	5	208,209,211	-	

Date referitoare la construcții

Crt	Număr	Destinație construcție	Supraf. (mp)	Situație juridică	Observații / Referințe
A1.1	81609-C1	construcții de locuințe	108	Cu acte	Nr. niveluri:2; S. construita la sol:108 mp; S. construita desfasurata:146 mp; locuinta + anexe; nr. cad 471/3/C1-U1 la parter: terei dormitoare, bucatarie, camera si hol, casa scarii; nr. cad 471/3/C1-U2 la etaj : un dormitor, casa scarii, bolcon; Su=65,66 mp; Su=9 mp ; St=74,66 mp; Su=18,64 mp; Su=9 mp; Su=4,96 mp; St=32,60 mp

Lungime Segmente

1) Valorile lungimilor segmentelor sunt obținute din proiecție în plan.

Punct început	X / Y	Punct sfârșit	X / Y	Lungime segment (** (m)
1	506.609,509 420.977,477	2	506.613,291 420.975,949	4.079

Punct început	X / Y	Punct sfârșit	X / Y	Lungime segment (** (m)
2	506.613,291 420.975,949	3	506.617,33 420.972,51	5.305
3	506.617,33 420.972,51	4	506.620,94 420.976,03	5.042
4	506.620,94 420.976,03	5	506.621,99 420.977,3	1.648
5	506.621,99 420.977,3	6	506.623,14 420.978,68	1.796
6	506.623,14 420.978,68	7	506.625,16 420.976,88	2.706
7	506.625,16 420.976,88	8	506.627,9 420.980,19	4.297
8	506.627,9 420.980,19	9	506.625,46 420.982,37	3.272
9	506.625,46 420.982,37	10	506.632,35 420.990,54	10.687
10	506.632,35 420.990,54	11	506.635,13 420.993,89	4.353
11	506.635,13 420.993,89	12	506.638,69 420.998,22	5.606
12	506.638,69 420.998,22	13	506.628,941 421.010,308	15.529
13	506.628,941 421.010,308	14	506.624,532 421.007,344	5.313
14	506.624,532 421.007,344	15	506.628,79 421.003,227	5.923
15	506.628,79 421.003,227	16	506.624,89 420.998,79	5.907
16	506.624,89 420.998,79	17	506.626,77 420.997,19	2.469
17	506.626,77 420.997,19	18	506.622,36 420.991,93	6.864
18	506.622,36 420.991,93	19	506.621,31 420.992,82	1.376
19	506.621,31 420.992,82	1	506.609,509 420.977,477	19.356

** Lungimile segmentelor sunt determinate în planul de proiecție Stereo 70 și sunt rotunjite la 1 milimetru.

*** Distanța dintre puncte este formată din segmente cumulate ce sunt mai mici decât valoarea 1 milimetru.

**DATE DESPRE IMOBILUL NR. 2333**

Oficiul de Cadastru și Publicitate Imobiliară ARGES
Biroul de Cadastru și Publicitate Imobiliară Campulung

A. Partea I. Descrierea imobilului

TEREN Intravilan

Nr. CF vechi:811
Nr. cadastral vechi:471/4

Adresa: Loc. Pietroasa, Str Ca Rosetti, Nr. 7bis, Jud. Arges

Nr. Crt	Nr cadastral Nr. topografic	Suprafața* (mp)	Observații / Referințe
A1	81336	624	Sector cadastral:25 Teren neimprejmuit;

Construcții

Crt	Nr cadastral Nr. topografic	Adresa	Observații / Referințe
A1.1	81336-C1	Loc. Pietroasa, Str Ca Rosetti, Nr. 7bis, Jud. Arges	Nr. niveluri:2; S. construita la sol:195 mp; S. construita desfasurata:245 mp; 471/4-C1-U1 la parter Su=158,16 mp; 471/4-C1-U2 la etaj Su=37,92 mp; Su=7,96 mp; St=45,88 mp; casa si anexe;se rectifica cf.art.12,alin.16 (Legea7/1996)

B. Partea II. Proprietari și acte

Inscrieri privitoare la dreptul de proprietate și alte drepturi reale		Referințe
12886 / 12/12/2007		
Act Notarial nr. 2587, din 11/12/2007 emis de BNP ZIPISI CORNELIA;		
B1	Intabulare, drept de PROPRIETATE, dobandit prin Conventie, cota actuala 1/1, cota initiala 1/1 1) LECA MARIA <i>OBSERVATII: din CF 513 Valea Mare Pravat care s-a inchis</i>	A1, A1.1
/		
Act Normativ nr. 17, din 07/03/2014 emis de Parlamentul Romaniei;		
B2	Imobil aflat sub incidenta art.3 alin.(1) din Legea 17/2014	A1

C. Partea III. SARCINI .

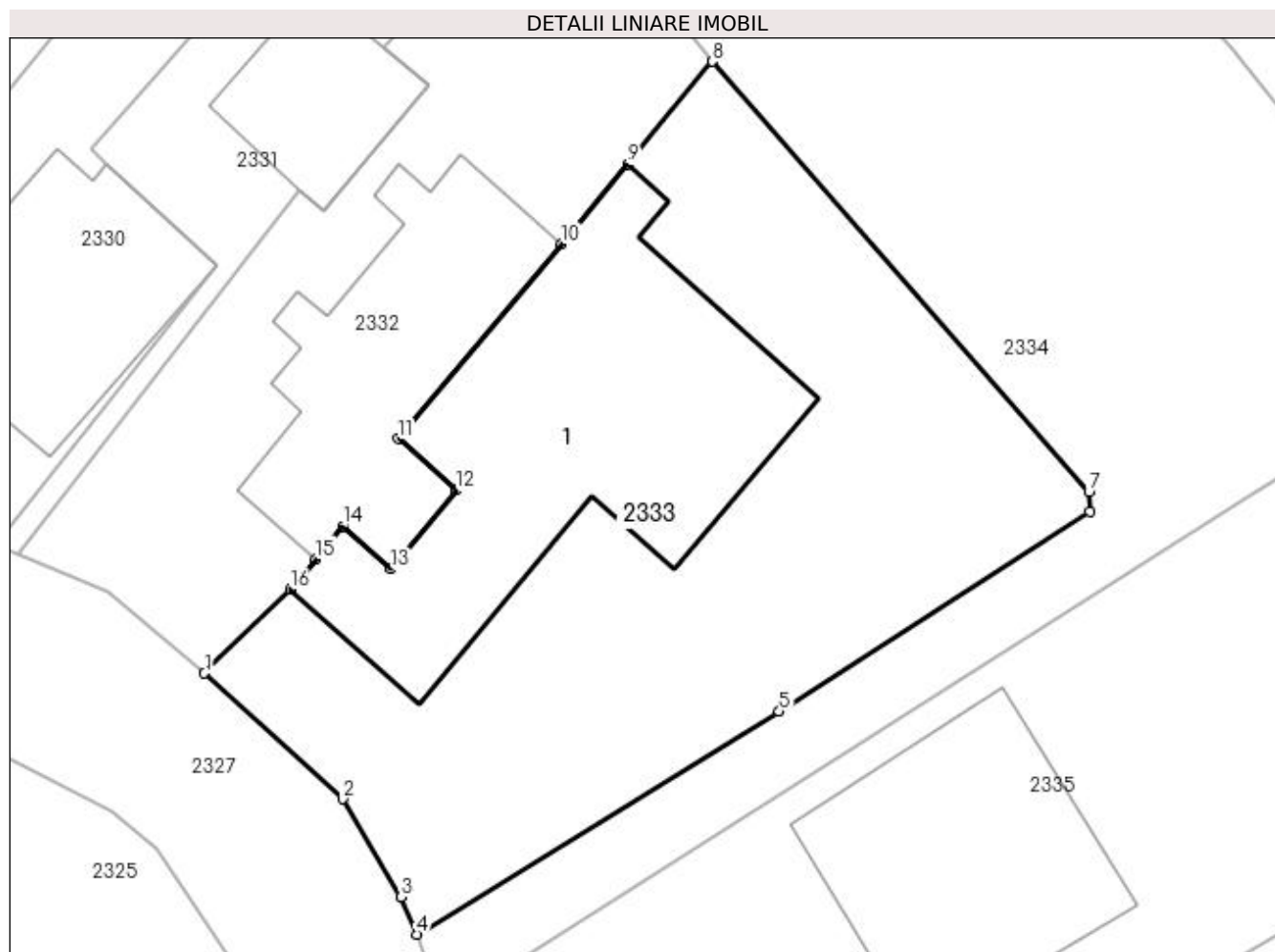
Inscrieri privind dezmembramintele dreptului de proprietate, drepturi reale de garanție și sarcini	Referințe
NU SUNT	

Anexa Nr. 1 La Partea I

Teren

Nr cadastral	Suprafața (mp)*	Observații / Referințe
81336	624	

* Suprafața este determinată în planul de proiecție Stereo 70.



Date referitoare la teren

Crt	Categorie folosință	Intravilan	Suprafața (mp)	Tarla	Parcelă	Nr. topo	Observații / Referințe
1	curți constructii	DA	624	5	208,209,211	-	

Date referitoare la construcții

Crt	Număr	Destinație construcție	Supraf. (mp)	Situație juridică	Observații / Referințe
A1.1	81336-C1	construcții de locuințe	Din acte: 158 Masurata: 195	Cu acte	Nr. niveluri:2; S. construita la sol:195 mp; S. construita desfasurata:245 mp; 471/4-C1-U1 la parter Su=158,16 mp; 471/4-C1-U2 la etaj Su=37,92 mp; Su=7,96 mp; St=45,88 mp; casa si anexe;se rectifica cf.art.12,alin.16 (Legea7/1996)

Lungime Segmente

1) Valorile lungimilor segmentelor sunt obținute din proiecție în plan.

Punct început	X / Y	Punct sfârșit	X / Y	Lungime segment (** (m)
1	506.617,33 420.972,51	2	506.623,128 420.967,221	7.848
2	506.623,128 420.967,221	3	506.625,61 420.963,11	4.802

Punct început	X / Y	Punct sfârșit	X / Y	Lungime segment (** (m)
3	506.625,61 420.963,11	4	506.626,266 420.961,528	1.713
4	506.626,266 420.961,528	5	506.641,496 420.970,908	17.887
5	506.641,496 420.970,908	6	506.654,555 420.979,313	15.53
6	506.654,555 420.979,313	7	506.654,528 420.980,145	0.832
7	506.654,528 420.980,145	8	506.638,69 420.998,22	24.032
8	506.638,69 420.998,22	9	506.635,13 420.993,89	5.606
9	506.635,13 420.993,89	10	506.632,35 420.990,54	4.353
10	506.632,35 420.990,54	11	506.625,46 420.982,37	10.687
11	506.625,46 420.982,37	12	506.627,9 420.980,19	3.272
12	506.627,9 420.980,19	13	506.625,16 420.976,88	4.297
13	506.625,16 420.976,88	14	506.623,14 420.978,68	2.706
14	506.623,14 420.978,68	15	506.621,99 420.977,3	1.796
15	506.621,99 420.977,3	16	506.620,94 420.976,03	1.648
16	506.620,94 420.976,03	1	506.617,33 420.972,51	5.042

** Lungimile segmentelor sunt determinate în planul de proiecție Stereo 70 și sunt rotunjite la 1 milimetru.

*** Distanța dintre puncte este formată din segmente cumulate ce sunt mai mici decât valoarea 1 milimetru.

**DATE DESPRE IMOBILUL NR. 2334**

Oficiul de Cadastru și Publicitate Imobiliară ARGES
Biroul de Cadastru și Publicitate Imobiliară Campulung

A. Partea I. Descrierea imobilului

TEREN Intravilan

Nr. CF vechi:743
Nr. cadastral vechi:470/2

Adresa: Loc. Pietroasa, Str Ca Rosetti, Jud. Arges

Nr. Crt	Nr cadastral Nr. topografic	Suprafața* (mp)	Observații / Referințe
A1	81522	Din acte: 816 Masurata: 821	Sector cadastral:25 Teren imprejmuit;

B. Partea II. Proprietari și acte

Inscrieri privitoare la dreptul de proprietate și alte drepturi reale		Referințe
8154 / 28/08/2007		
Act Notarial nr. 1894, din 27/08/2007 emis de BNP ZIPISI CORNELIA;		
B1	Intabulare, drept de PROPRIETATE-bun propriu, dobandit prin Conventie, cota actuala 1/1, cota initiala 1/1 1) MORCOV SIMONA GEORGETA , neacasatorita, lipsă CNP <i>OBSERVATII: - prin dezmembrare si transcriere din CF 514 care s-a inchis</i>	A1
/		
Act Normativ nr. 17, din 07/03/2014 emis de Parlamentul Romaniei;		
B2	Imobil aflat sub incidenta art.3 alin.(1) din Legea 17/2014	A1

C. Partea III. SARCINI .

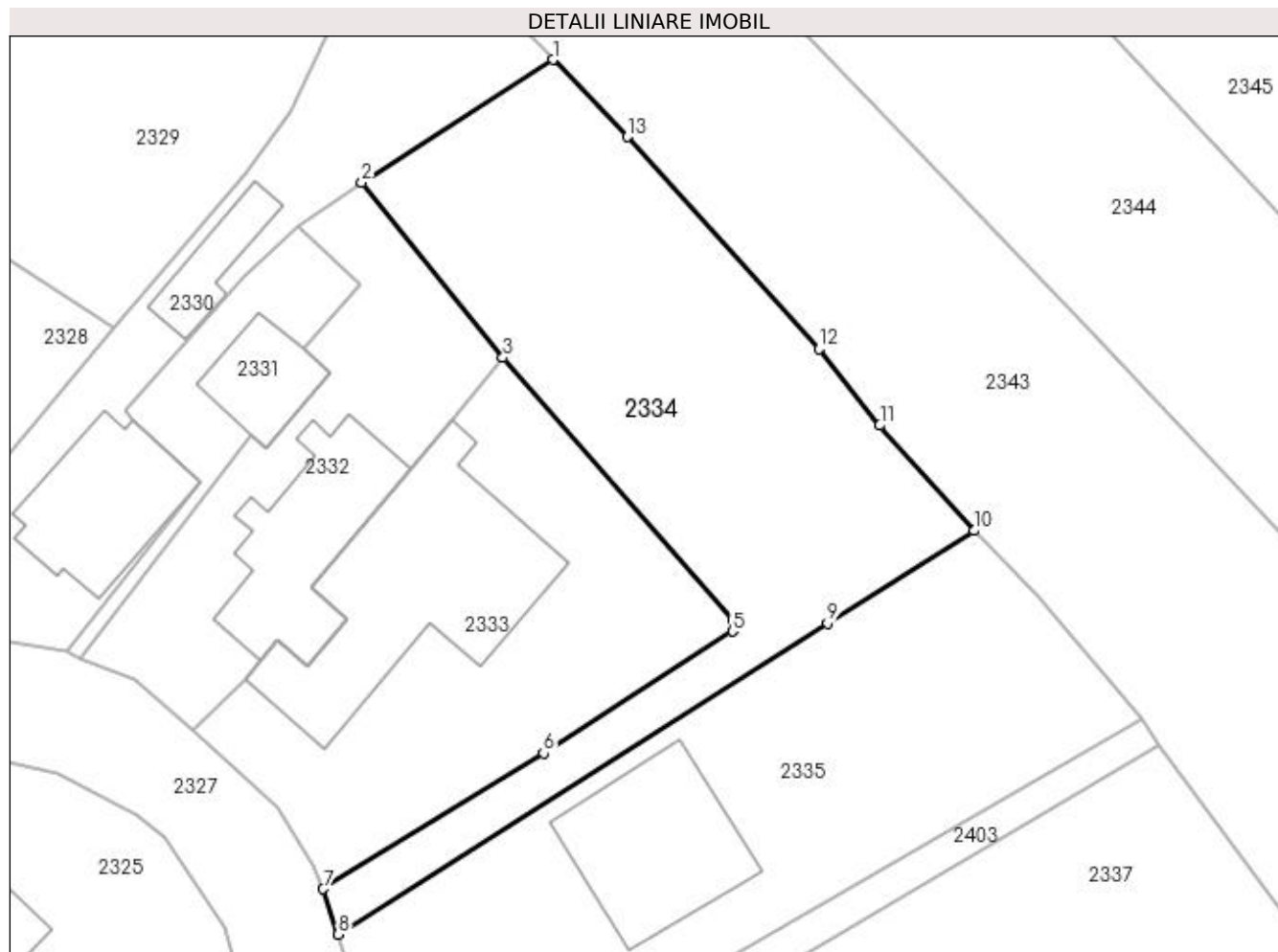
Inscrieri privind dezmembramintele dreptului de proprietate, drepturi reale de garanție și sarcini	Referințe
NU SUNT	

Anexa Nr. 1 La Partea I

Teren

Nr cadastral	Suprafața (mp)*	Observații / Referințe
81522	Din acte: 816 Masurata: 821	

* Suprafața este determinată în planul de proiecție Stereo 70.



Date referitoare la teren

Crt	Categorie folosință	Intra vilan	Suprafața (mp)	Tarla	Parcelă	Nr. topo	Observații / Referințe
1	faneata	DA	821	5	208-210	-	

Lungime Segmente

1) Valorile lungimilor segmentelor sunt obținute din proiecție în plan.

Punct început	X / Y	Punct sfârșit	X / Y	Lungime segment (** (m)
1	506.642,13 421.018,786	2	506.628,941 421.010,308	15.679
2	506.628,941 421.010,308	3	506.638,69 420.998,22	15.529
3	506.638,69 420.998,22	4	506.654,528 420.980,145	24.032
4	506.654,528 420.980,145	5	506.654,555 420.979,313	0.832
5	506.654,555 420.979,313	6	506.641,496 420.970,908	15.53

Punct început	X / Y	Punct sfârșit	X / Y	Lungime segment (** (m)
6	506.641,496 420.970,908	7	506.626,266 420.961,528	17.887
7	506.626,266 420.961,528	8	506.627,324 420.958,4	3.302
8	506.627,324 420.958,4	9	506.661,1 420.979,891	40.034
9	506.661,1 420.979,891	10	506.671,232 420.986,274	11.975
10	506.671,232 420.986,274	11	506.664,707 420.993,538	9.764
11	506.664,707 420.993,538	12	506.660,525 420.998,813	6.732
12	506.660,525 420.998,813	13	506.647,292 421.013,469	19.746
13	506.647,292 421.013,469	1	506.642,13 421.018,786	7.411

** Lungimile segmentelor sunt determinate în planul de proiecție Stereo 70 și sunt rotunjite la 1 milimetru.

*** Distanța dintre puncte este formată din segmente cumulate ce sunt mai mici decât valoarea 1 milimetru.

**DATE DESPRE IMOBILUL NR. 2335**

Oficiul de Cadastru și Publicitate Imobiliară ARGES
Biroul de Cadastru și Publicitate Imobiliară Campulung

A. Partea I. Descrierea imobilului

TEREN Intravilan

Nr. CF vechi:742
Nr. cadastral vechi:470/1

Adresa: Loc. Pietroasa, Str Ca Rosetti, Jud. Arges

Nr. Crt	Nr cadastral Nr. topografic	Suprafața* (mp)	Observații / Referințe
A1	81308	900	Sector cadastral:25 Teren neimprejmuit;

Construcții

Crt	Nr cadastral Nr. topografic	Adresa	Observații / Referințe
A1.1		Loc. Pietroasa, Str Ca Rosetti, Jud. Arges	Nr. niveluri:2; S. construita la sol:112 mp; S. construita desfasurata:224 mp;

B. Partea II. Proprietari și acte

Inscrieri privitoare la dreptul de proprietate și alte drepturi reale		Referințe
8153 / 28/08/2007		
Act Notarial nr. 1891, din 27/08/2007 emis de BNP ZIPISI CORNELIA;		
B1	Intabulare, drept de PROPRIETATE, dobandit prin Conventie, cota actuala 1/1, cota initiala 1/1 1) GULU GHEORGHE , casatorit cu 2) GULU IULIANA DANIELA , lipsă CNP <i>OBSERVATII: (provenita din conversia CF 742) prin dezmembrare si transcriere din Cf 514 care s-a inchis</i>	A1
/		
Act Normativ nr. 7, din 13/03/1996 emis de PARLAMENT (art. 12 alin. 16);		
B2	Intabulare, drept de PROPRIETATE, dobandit prin Construire, cota actuala 1/1, cota initiala 1/1 1) GULU GHEORGHE 2) GULU IULIANA DANIELA , lipsă CNP	A1.1
Act Normativ nr. 17, din 07/03/2014 emis de Parlamentul Romaniei;		
B3	Imobil aflat sub incidenta art.3 alin.(1) din Legea 17/2014	A1

C. Partea III. SARCINI .

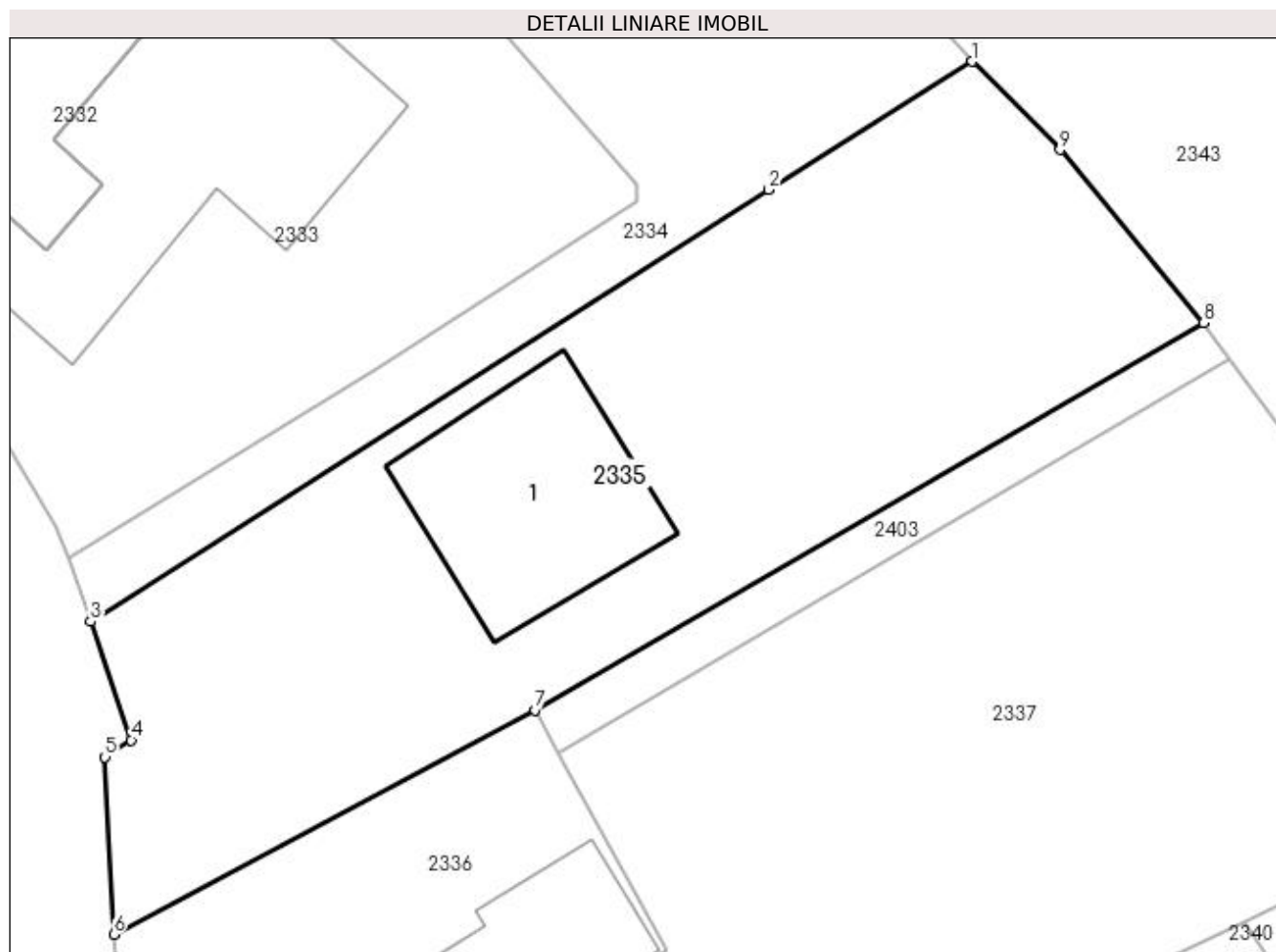
Inscrieri privind dezmembramintele dreptului de proprietate, drepturi reale de garanție și sarcini	Referințe
NU SUNT	

Anexa Nr. 1 La Partea I

Teren

Nr cadastral	Suprafața (mp)*	Observații / Referințe
81308	900	

* Suprafața este determinată în planul de proiecție Stereo 70.



Date referitoare la teren

Crt	Categorie folosință	Intravilan	Suprafața (mp)	Tarla	Parcelă	Nr. topo	Observații / Referințe
1	faneata	DA	900	5	206-208	-	

Date referitoare la construcții

Crt	Număr	Destinație construcție	Supraf. (mp)	Situație juridică	Observații / Referințe
A1.1		construcții de locuințe	112	Cu acte	Nr. niveluri:2; S. construita la sol:112 mp; S. construita desfasurata:224 mp;

Lungime Segmente

1) Valorile lungimilor segmentelor sunt obținute din proiecție în plan.

Punct început	X / Y	Punct sfârșit	X / Y	Lungime segment (** (m)
1	506.671,232 420.986,274	2	506.661,1 420.979,891	11.975
2	506.661,1 420.979,891	3	506.627,324 420.958,4	40.034
3	506.627,324 420.958,4	4	506.629,354 420.952,507	6.233
4	506.629,354 420.952,507	5	506.628,048 420.951,656	1.559

Punct început	X / Y	Punct sfârșit	X / Y	Lungime segment (** (m)
5	506.628,048 420.951,656	6	506.628,48 420.942,836	8.831
6	506.628,48 420.942,836	7	506.649,451 420.954,002	23.758
7	506.649,451 420.954,002	8	506.682,754 420.973,26	38.47
8	506.682,754 420.973,26	9	506.675,597 420.981,878	11.202
9	506.675,597 420.981,878	1	506.671,232 420.986,274	6.195

** Lungimile segmentelor sunt determinate în planul de proiecție Stereo 70 și sunt rotunjite la 1 milimetru.

*** Distanța dintre puncte este formată din segmente cumulate ce sunt mai mici decât valoarea 1 milimetru.



DATE DESPRE IMOBILUL NR. 2336

Oficiul de Cadastru și Publicitate Imobiliară ARGES
Biroul de Cadastru și Publicitate Imobiliară Campulung

A. Partea I. Descrierea imobilului

TEREN Intravilan

Nr. CF vechi:296
Nr. cadastral vechi:469/1

Adresa: Loc. Pietroasa, Str Ca Rosetti, Nr. 9, Jud. Arges

Nr. Crt	Nr cadastral Nr. topografic	Suprafața* (mp)	Observații / Referințe
A1	81721	313	Sector cadastral:25 Teren neimprejmuit;

Construcții

Crt	Nr cadastral Nr. topografic	Adresa	Observații / Referințe
A1.1		Loc. Pietroasa, Str Ca Rosetti, Nr. 9, Jud. Arges	Nr. niveluri:1; S. construita la sol:98 mp; S. construita desfasurata:98 mp;

B. Partea II. Proprietari și acte

Inscrieri privitoare la dreptul de proprietate și alte drepturi reale		Referințe
3442 / 02/09/2004		
Act Notarial nr. 1835, din 30/08/2004 emis de BNP ZIPISI CORNELIA;		
B1	Intabulare, drept de PROPRIETATE, dobandit prin Conventie, cota actuala 1/2, cota initiala 1/2 1) MIHAILESCU NICOLAE VALERIU, casatorit <i>OBSERVATII: -prin transcriere din cf 294 Valea Mare Pravat</i>	A1
B2	Intabulare, drept de PROPRIETATE, dobandit prin Conventie, cota actuala 1/2, cota initiala 1/2 1) MIHAILESCU GHEORGHE, casatorit, lipsă CNP	A1
/		
Act Normativ nr. 7, din 13/03/1996 emis de PARLAMENT (art.12,alin.16);		
B3	Intabulare, drept de PROPRIETATE, dobandit prin Construire, cota actuala 1/1, cota initiala 1/1 1) MIHAILESCU NICOLAE VALERIU 2) MIHAILESCU GHEORGHE, lipsă CNP	A1.1
Act Normativ nr. 17, din 07/03/2014 emis de Parlamentul Romaniei;		
B4	Imobil aflat sub incidenta art.3 alin.(1) din Legea 17/2014	A1

C. Partea III. SARCINI

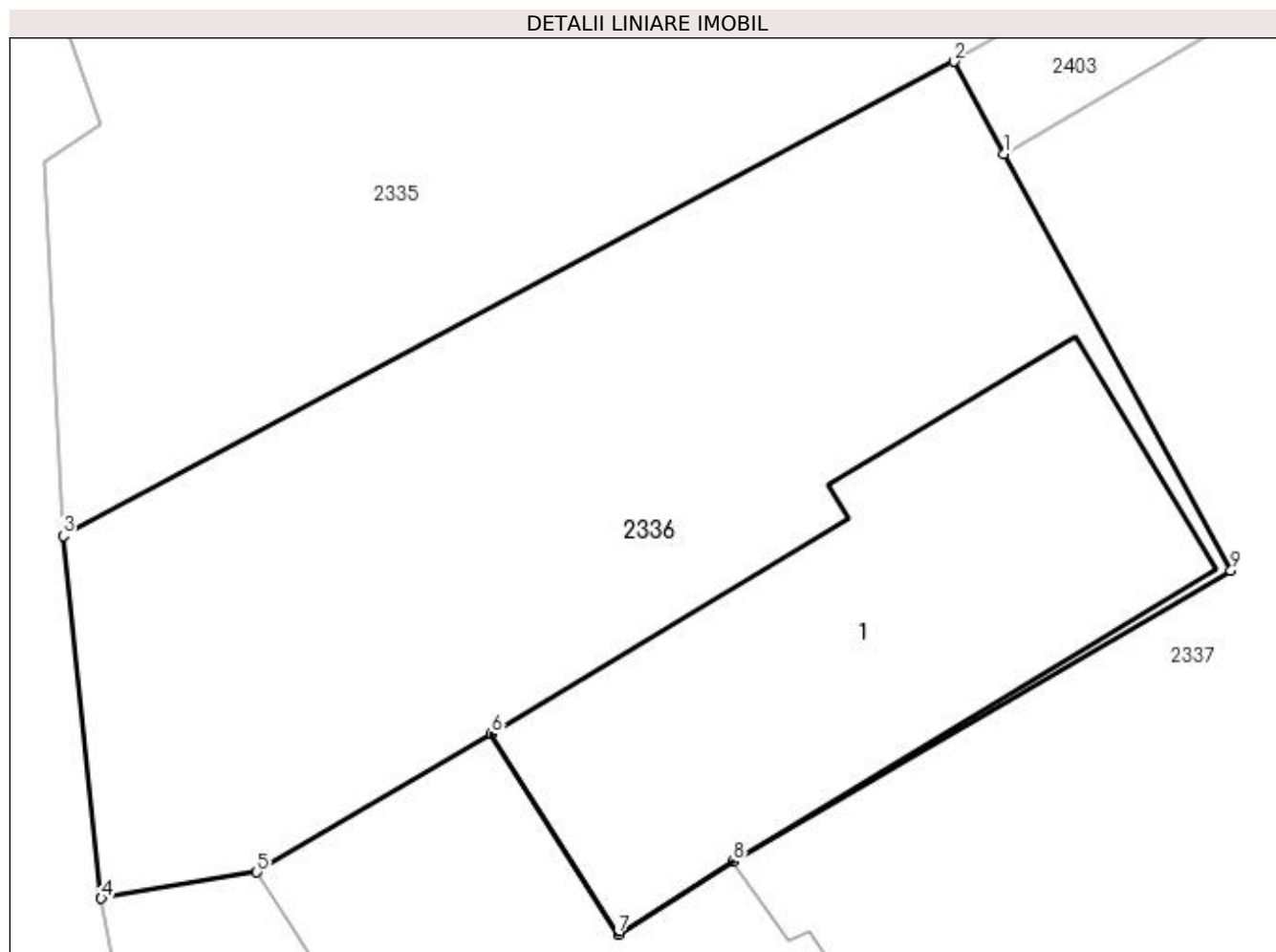
Inscrieri privind dezmembramintele dreptului de proprietate, drepturi reale de garanție și sarcini		Referințe
11076 / 26/06/2019		
Act Administrativ nr. 7/16/21985-proces verbal de sechestr, din 30/05/2019 emis de SFM CAMPULUNG;		
C1	Intabulare, drept de IPOTECA LEGALA, Valoare:8501 LEI- sechestr asupra cotei de 1/2 din imobil, privind pe debitorul MIHAILESCU NICOLAE VALERIU, reprezentand contributiile de asigurari sociale de stat datorate de pers. care realizeaza venituri din activ. indep. 1) SERVICIUL FISCAL MUNICIPAL CAMPULUNG, CIF:9999999999999, lipsă CUI	A1

Anexa Nr. 1 La Partea I

Teren

Nr cadastral	Suprafața (mp)*	Observații / Referințe
81721	313	

* Suprafața este determinată în planul de proiecție Stereo 70.



Date referitoare la teren

Crt	Categorie folosință	Intravilan	Suprafața (mp)	Tarla	Parcelă	Nr. topo	Observații / Referințe
1	curți constructii	DA	313	5	206,207	-	

Date referitoare la construcții

Crt	Număr	Destinație construcție	Supraf. (mp)	Situație juridică	Observații / Referințe
A1.1		constructii anexa	98	Cu acte	Nr. niveluri:1; S. construita la sol:98 mp; S. construita desfasurata:98 mp;

Lungime Segmente

1) Valorile lungimilor segmentelor sunt obținute din proiecție în plan.

Punct început	X / Y	Punct sfârșit	X / Y	Lungime segment (** (m)
1	506.650,638 420.951,824	2	506.649,451 420.954,002	2.48
2	506.649,451 420.954,002	3	506.628,48 420.942,836	23.758
3	506.628,48 420.942,836	4	506.629,382 420.934,304	8.58
4	506.629,382 420.934,304	5	506.633,041 420.934,928	3.712

Punct început	X / Y	Punct sfârșit	X / Y	Lungime segment (** (m)
5	506.633,041 420.934,928	6	506.638,56 420.938,175	6.403
6	506.638,56 420.938,175	7	506.641,552 420.933,461	5.583
7	506.641,552 420.933,461	8	506.644,253 420.935,176	3.199
8	506.644,253 420.935,176	9	506.655,983 420.942,016	13.579
9	506.655,983 420.942,016	1	506.650,638 420.951,824	11.17

** Lungimile segmentelor sunt determinate în planul de proiecție Stereo 70 și sunt rotunjite la 1 milimetru.

*** Distanța dintre puncte este formată din segmente cumulate ce sunt mai mici decât valoarea 1 milimetru.

**DATE DESPRE IMOBILUL NR. 2337**

Oficiul de Cadastru și Publicitate Imobiliară ARGES
Biroul de Cadastru și Publicitate Imobiliară Campulung

A. Partea I. Descrierea imobilului

TEREN Intravilan

Nr. CF vechi:294
Nr. cadastral vechi:469/2

Adresa: Loc. Pietroasa, Str Ca Rosetti, Nr. 9, Jud. Arges, strada C.A.Rosetii nr. 9 , punct Acasa

Nr. Crt	Nr cadastral Nr. topografic	Suprafața* (mp)	Observații / Referințe
A1	82154	Din acte: 1.405 Masurata: 1.398	Sector cadastral:25 Teren neimprejmit;

Construcții

Crt	Nr cadastral Nr. topografic	Adresa	Observații / Referințe
A1.1	82154-C1	Loc. Pietroasa, Str Ca Rosetti, Nr. 9, Jud. Arges, strada C.A.Rosetii nr. 9 , punct Acasa	Nr. niveluri:1; S. construita la sol:81 mp; S. construita desfasurata:81 mp; casa

B. Partea II. Proprietari și acte

Inscrieri privitoare la dreptul de proprietate și alte drepturi reale		Referințe
3619 / 15/09/2004		
Act Notarial nr. 1878, din 03/09/2004 emis de BNP Zipisi Cornelia;		
B1	Intabulare, drept de PROPRIETATE, dobandit prin Conventie, cota actuala 1/2, cota initiala 1/2 1) MIHAILESCU EMANUEL, casatorit	A1, A1.1
B2	Intabulare, drept de PROPRIETATE, dobandit prin Conventie, cota actuala 1/2, cota initiala 1/2 1) MIHAILESCU GABRIELA, necasatorita	A1, A1.1
/		
Act Normativ nr. 17, din 07/03/2014 emis de Parlamentul Romaniei;		
B3	Imobil aflat sub incidenta art.3 alin.(1) din Legea 17/2014	A1

C. Partea III. SARCINI

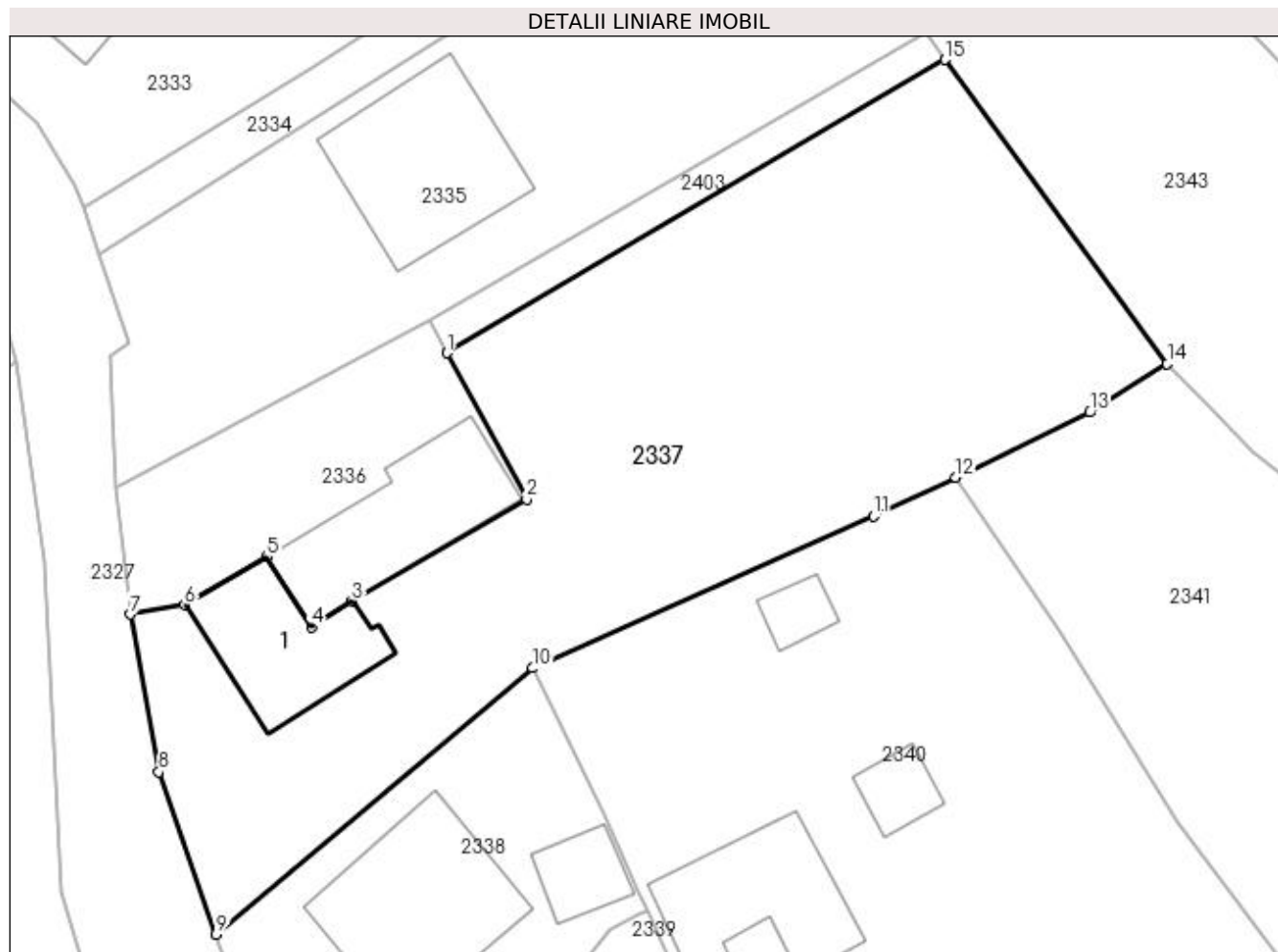
Inscrieri privind dezmembramintele dreptului de proprietate, drepturi reale de garanție și sarcini		Referințe
3619 / 15/09/2004		
Act Notarial nr. 1878, din 03/09/2004 emis de BNP Zipisi Cornelia;		
C1	Intabulare, drept de UZUFRUCT VIAGER, dobandit prin Conventie, cota actuala 1/1, cota initiala 1/1 1) MIHĂILESCU NICOLAE 2) MIHĂILESCU ELENA	A1, A1.1

Anexa Nr. 1 La Partea I

Teren

Nr cadastral	Suprafața (mp)*	Observații / Referințe
82154	Din acte: 1.405 Masurata: 1.398	

* Suprafața este determinată în planul de proiecție Stereo 70.



Date referitoare la teren

Crt	Categorie folosință	Intra vilan	Suprafața (mp)	Tarla	Parcelă	Nr. topo	Observații / Referințe
1	curți constructii	DA	340	5	206,207	-	
2	faneata	DA	1.058	5	207	-	

Date referitoare la construcții

Crt	Număr	Destinație construcție	Supraf. (mp)	Situație juridică	Observații / Referințe
A1.1	82154-C1	construcții de locuințe	81	Cu acte	Nr. niveluri:1; S. construita la sol:81 mp; S. construita desfasurata:81 mp; casa

Lungime Segmente

1) Valorile lungimilor segmentelor sunt obținute din proiecție în plan.

Punct început	X / Y	Punct sfârșit	X / Y	Lungime segment (** (m)
1	506.650,638 420.951,824	2	506.655,983 420.942,016	11.17
2	506.655,983 420.942,016	3	506.644,253 420.935,176	13.579
3	506.644,253 420.935,176	4	506.641,552 420.933,461	3.199

Punct început	X / Y	Punct sfârșit	X / Y	Lungime segment (** (m)
4	506.641,552 420.933,461	5	506.638,56 420.938,175	5.583
5	506.638,56 420.938,175	6	506.633,041 420.934,928	6.403
6	506.633,041 420.934,928	7	506.629,382 420.934,304	3.712
7	506.629,382 420.934,304	8	506.631,316 420.923,721	10.758
8	506.631,316 420.923,721	9	506.635,162 420.912,839	11.542
9	506.635,162 420.912,839	10	506.656,403 420.930,693	27.748
10	506.656,403 420.930,693	11	506.679,278 420.940,875	25.039
11	506.679,278 420.940,875	12	506.684,776 420.943,473	6.081
12	506.684,776 420.943,473	13	506.693,764 420.947,843	9.994
13	506.693,764 420.947,843	14	506.698,957 420.951,085	6.122
14	506.698,957 420.951,085	15	506.684,045 420.971,494	25.276
15	506.684,045 420.971,494	1	506.650,638 420.951,824	38.768

** Lungimile segmentelor sunt determinate în planul de proiecție Stereo 70 și sunt rotunjite la 1 milimetru.

*** Distanța dintre puncte este formată din segmente cumulate ce sunt mai mici decât valoarea 1 milimetru.

**DATE DESPRE IMOBILUL NR. 2338**

Oficiul de Cadastru și Publicitate Imobiliară ARGES
Biroul de Cadastru și Publicitate Imobiliară Campulung

A. Partea I. Descrierea imobilului

TEREN Intravilan

Adresa: Loc. Pietroasa, Str Ca Rosetti, Jud. Arges

Nr. Crt	Nr cadastral Nr. topografic	Suprafața* (mp)	Observații / Referințe
A1		771	Sector cadastral:25 Teren neimprijmit;

Construcții

Crt	Nr cadastral Nr. topografic	Adresa	Observații / Referințe
A1.1		Loc. Pietroasa, Str Ca Rosetti, Jud. Arges	Nr. niveluri:2; S. construita la sol:115 mp; S. construita desfasurata:213 mp;
A1.2		Loc. Pietroasa, Str Ca Rosetti, Jud. Arges	Nr. niveluri:1; S. construita la sol:27 mp; S. construita desfasurata:27 mp;
A1.3		Loc. Pietroasa, Str Ca Rosetti, Jud. Arges	Nr. niveluri:1; S. construita la sol:19 mp; S. construita desfasurata:19 mp;
A1.4		Loc. Pietroasa, Str Ca Rosetti, Jud. Arges	Nr. niveluri:1; S. construita la sol:12 mp; S. construita desfasurata:12 mp;

B. Partea II. Proprietari și acte

Inscrieri privitoare la dreptul de proprietate și alte drepturi reale		Referințe
/		
Act Administrativ nr. 767, din 28/05/2007 emis de CJPSDPAT ARGES;		
B1	Intabulare, drept de PROPRIETATE, dobandit prin Reconstituire, cota actuala 1/1, cota initiala 1/1 1) STANCESCU STELIAN, lipsă CNP	A1
Act Normativ nr. 7, din 13/03/1996 emis de PARLAMENT (art. 12 alin. 16);		
B2	Intabulare, drept de PROPRIETATE, dobandit prin Construire, cota actuala 1/1, cota initiala 1/1 1) STANCESCU STELIAN, lipsă CNP	A1.1, A1.2, A1.3, A1.4
Act Normativ nr. 17, din 07/03/2014 emis de Parlamentul Romaniei;		
B3	Imobil aflat sub incidenta art.3 alin.(1) din Legea 17/2014	A1

C. Partea III. SARCINI .

Inscrieri privind dezmembramintele dreptului de proprietate, drepturi reale de garanție și sarcini	Referințe
NU SUNT	

Anexa Nr. 1 La Partea I

Teren

Nr cadastral	Suprafața (mp)*	Observații / Referințe
	771	

* Suprafața este determinată în planul de proiecție Stereo 70.



Date referitoare la teren

Crt	Categorie folosință	Intravilan	Suprafața (mp)	Tarla	Parcelă	Nr. topo	Observații / Referințe
1	curți constructii	DA	771	5	204,205	-	

Date referitoare la construcții

Crt	Număr	Destinație construcție	Supraf. (mp)	Situație juridică	Observații / Referințe
A1.1		construcții de locuințe	115	Cu acte	Nr. niveluri:2; S. construita la sol:115 mp; S. construita desfasurata:213 mp;
A1.2		construcții anexa	27	Cu acte	Nr. niveluri:1; S. construita la sol:27 mp; S. construita desfasurata:27 mp;
A1.3		construcții anexa	19	Cu acte	Nr. niveluri:1; S. construita la sol:19 mp; S. construita desfasurata:19 mp;
A1.4		construcții anexa	12	Cu acte	Nr. niveluri:1; S. construita la sol:12 mp; S. construita desfasurata:12 mp;

Lungime Segmente

1) Valorile lungimilor segmentelor sunt obținute din proiecție în plan.

Punct început	X / Y	Punct sfârșit	X / Y	Lungime segment (** (m))	Punct început	X / Y	Punct sfârșit	X / Y	Lungime segment (** (m))
1	506.656,403 420.930,693	2	506.635,162 420.912,839	27.748	2	506.635,162 420.912,839	3	506.642,469 420.892,656	21.465

Punct început	X / Y	Punct sfârșit	X / Y	Lungime segment (** (m)
3	506.642,469 420.892,656	4	506.643,455 420.890,037	2.798
5	506.644,731 420.886,415	6	506.651,596 420.867,406	20.211
7	506.653,302 420.866,402	8	506.657,186 420.868,325	4.334
9	506.652,39 420.892,52	10	506.650,46 420.895,91	3.901
11	506.652,76 420.897,21	12	506.649,97 420.902,11	5.639
13	506.651,57 420.903,04	14	506.651,52 420.905,87	2.83
15	506.652,93 420.902,6	16	506.656,044 420.903,924	3.384
17	506.654,631 420.907,203	18	506.657,94 420.908,62	3.6
19	506.661,53 420.913,13	20	506.663,51 420.914,16	2.232
21	506.664,097 420.914,465	22	506.663,527 420.915,718	1.377
23	506.661,213 420.920,803	1	506.656,403 420.930,693	10.998

Punct început	X / Y	Punct sfârșit	X / Y	Lungime segment (** (m)
4	506.643,455 420.890,037	5	506.644,731 420.886,415	3.84
6	506.651,596 420.867,406	7	506.653,302 420.866,402	1.98
8	506.657,186 420.868,325	9	506.652,39 420.892,52	24.666
10	506.650,46 420.895,91	11	506.652,76 420.897,21	2.642
12	506.649,97 420.902,11	13	506.651,57 420.903,04	1.851
14	506.651,52 420.905,87	15	506.652,93 420.902,6	3.561
16	506.656,044 420.903,924	17	506.654,631 420.907,203	3.57
18	506.657,94 420.908,62	19	506.661,53 420.913,13	5.764
20	506.663,51 420.914,16	21	506.664,097 420.914,465	0.662
22	506.663,527 420.915,718	23	506.661,213 420.920,803	5.587

** Lungimile segmentelor sunt determinate în planul de proiecție Stereo 70 și sunt rotunjite la 1 milimetru.

*** Distanța dintre puncte este formată din segmente cumulate ce sunt mai mici decât valoarea 1 milimetru.



DATE DESPRE IMOBILUL NR. 2339

Oficiul de Cadastru și Publicitate Imobiliară ARGES
Biroul de Cadastru și Publicitate Imobiliară Campulung

A. Partea I. Descrierea imobilului

TEREN Intravilan

Nr. CF vechi:831
Nr. cadastral vechi:1035

Adresa: Loc. Pietroasa, Nr. 73, Jud. Arges

Nr. Crt	Nr cadastral Nr. topografic	Suprafața* (mp)	Observații / Referințe
A1	80486	770	Sector cadastral:25 Teren neimprejmuit; Teren partial imprejmuit

Construcții

Crt	Nr cadastral Nr. topografic	Adresa	Observații / Referințe
A1.1	80486-C1	Loc. Pietroasa, Nr. 73, Jud. Arges	Nr. niveluri:2; S. construita la sol:225 mp; S. construita desfasurata:355 mp; Locuinta P+M edificata 2018
A1.2	80486-C2	Loc. Pietroasa, Nr. 73, Jud. Arges	Nr. niveluri:1; S. construita la sol:13 mp; S. construita desfasurata:13 mp; Anexa P construita in anul 1987
A1.3	80486-C3	Loc. Pietroasa, Nr. 73, Jud. Arges	Nr. niveluri:1; S. construita la sol:28 mp; S. construita desfasurata:28 mp; Anexa P construita in anul 1986
A1.4	80486-C4	Loc. Pietroasa, Nr. 73, Jud. Arges	Nr. niveluri:1; S. construita la sol:42 mp; S. construita desfasurata:42 mp; Anexa P edificata in anul 2018

B. Partea II. Proprietari și acte

Inscrieri privitoare la dreptul de proprietate și alte drepturi reale	Referințe
25999 / 25/11/2022	
Act Notarial nr. 1521, din 24/11/2022 emis de Ioana-Roxana Stanescu (act administrativ nr 5405 din 17.10.2022, emis de Primaria Valea Mare Pravăț; act administrativ nr 5406 din 17.10.2022, emis de Primaria Valea Mare Pravăț; act administrativ nr seria CY nr. 033263 din 04.11.1992, emis de Primaria Valea Mare Pravăț; act administrativ nr 21622 din 06.10.2022, emis de OCPI Arges);	
B10	Intabulare, drept de PROPRIETATE-bun comun, dobandit prin Conventie, cota actuala 1/1, cota initiala 1/1 1) STĂNCESCU CRISTIAN-GABRIEL 2) STĂNCESCU MIHAELA, sotii
Act Notarial nr. 1522, din 24/11/2022 emis de Ioana-Roxana Stanescu (act administrativ nr 5405 din 17.10.2022, emis de Primaria Valea Mare Pravăț; act administrativ nr 5406 din 17.10.2022, emis de Primaria Valea Mare Pravăț; act administrativ nr seria CY nr. 033263 din 04.11.1992, emis de Primaria Valea Mare Pravăț; act administrativ nr 21622 din 06.10.2022, emis de OCPI Arges);	
B11	se noteaza interdictiile de: instrainare, inchiriere, grevare, dezmembrare, alipire, construire, demolare, restructurare si amenajare 1) BRD-GROUPE SOCIÉTÉ GÉNÉRALE SA, CIF:999999999999, lipsă CUI

C. Partea III. SARCINI

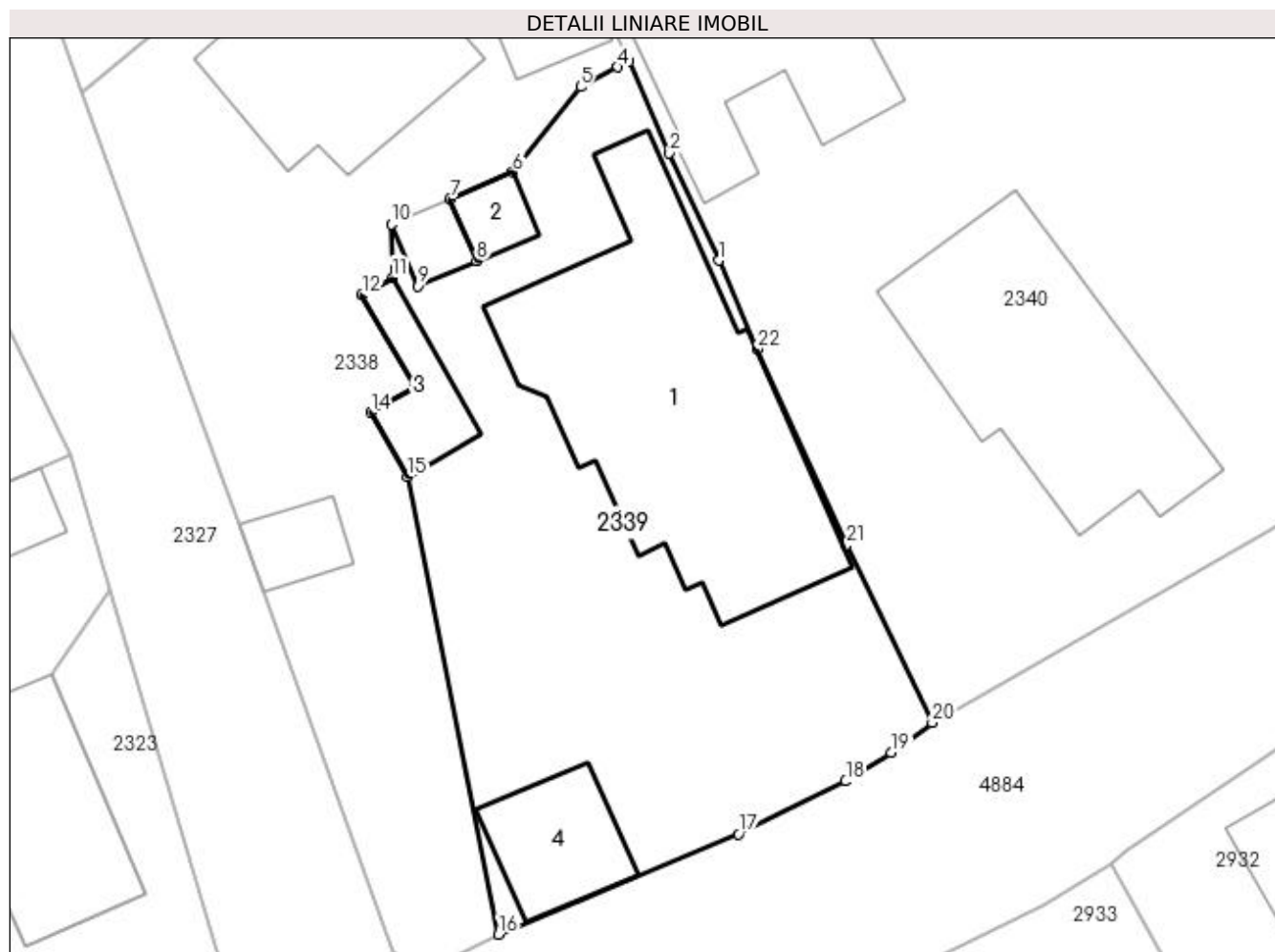
Inscrieri privind dezmembramintele dreptului de proprietate, drepturi reale de garanție și sarcini	Referințe
25999 / 25/11/2022	
Act Notarial nr. 1522, din 24/11/2022 emis de Ioana-Roxana Stanescu (act administrativ nr 5405 din 17.10.2022, emis de Primaria Valea Mare Pravăț; act administrativ nr 5406 din 17.10.2022, emis de Primaria Valea Mare Pravăț; act administrativ nr seria CY nr. 033263 din 04.11.1992, emis de Primaria Valea Mare Pravăț; act administrativ nr 21622 din 06.10.2022, emis de OCPI Arges);	
C4	Intabulare, drept de IPOTECA, Valoare:616500 RON-si celelalte obligatii de plata aferente creditului, dobandit prin Conventie, cota actuala 1/1, cota initiala 1/1 1) BRD-GROUPE SOCIÉTÉ GÉNÉRALE SA, CIF:999999999999, lipsă CUI

Anexa Nr. 1 La Partea I

Teren

Nr cadastral	Suprafața (mp)*	Observații / Referințe
80486	770	Teren partial imprejmuit

* Suprafața este determinată în planul de proiecție Stereo 70.



Date referitoare la teren

Crt	Categorie folosință	Intravilan	Suprafața (mp)	Tarla	Parcelă	Nr. topo	Observații / Referințe
1	curți constructii	DA	770	5	204,205	-	

Date referitoare la construcții

Crt	Număr	Destinație construcție	Supraf. (mp)	Situație juridică	Observații / Referințe
A1.1	80486-C1	construcții de locuințe	Din acte: 355 Masurata: 225	Cu acte	Nr. niveluri:2; S. construita la sol:225 mp; S. construita desfasurata:355 mp; Locuinta P+M edificata 2018
A1.2	80486-C2	construcții anexa	13	Cu acte	Nr. niveluri:1; S. construita la sol:13 mp; S. construita desfasurata:13 mp; Anexa P construita in anul 1987
A1.3	80486-C3	construcții anexa	28	Cu acte	Nr. niveluri:1; S. construita la sol:28 mp; S. construita desfasurata:28 mp; Anexa P construita in anul 1986
A1.4	80486-C4	construcții anexa	42	Cu acte	Nr. niveluri:1; S. construita la sol:42 mp; S. construita desfasurata:42 mp; Anexa P edificata in anul 2018

Lungime Segmente

1) Valorile lungimilor segmentelor sunt obținute din proiecție în plan.

Punct început	X / Y	Punct sfârșit	X / Y	Lungime segment (** (m)
1	506.668,86 420.903,95	2	506.666,24 420.909,62	6.246
3	506.664,097 420.914,465	4	506.663,51 420.914,16	0.662
5	506.661,53 420.913,13	6	506.657,94 420.908,62	5.764
7	506.654,631 420.907,203	8	506.656,044 420.903,924	3.57
9	506.652,93 420.902,6	10	506.651,52 420.905,87	3.561
11	506.651,57 420.903,04	12	506.649,97 420.902,11	1.851
13	506.652,76 420.897,21	14	506.650,46 420.895,91	2.642
15	506.652,39 420.892,52	16	506.657,186 420.868,325	24.666
17	506.669,89 420.873,62	18	506.675,56 420.876,42	6.324
19	506.677,96 420.877,94	20	506.680,13 420.879,51	2.678
21	506.675,6 420.888,91	22	506.670,9 420.899,28	11.385

Punct început	X / Y	Punct sfârșit	X / Y	Lungime segment (** (m)
2	506.666,24 420.909,62	3	506.664,097 420.914,465	5.298
4	506.663,51 420.914,16	5	506.661,53 420.913,13	2.232
6	506.657,94 420.908,62	7	506.654,631 420.907,203	3.6
8	506.656,044 420.903,924	9	506.652,93 420.902,6	3.384
10	506.651,52 420.905,87	11	506.651,57 420.903,04	2.83
12	506.649,97 420.902,11	13	506.652,76 420.897,21	5.639
14	506.650,46 420.895,91	15	506.652,39 420.892,52	3.901
16	506.657,186 420.868,325	17	506.669,89 420.873,62	13.763
18	506.675,56 420.876,42	19	506.677,96 420.877,94	2.841
20	506.680,13 420.879,51	21	506.675,6 420.888,91	10.435
22	506.670,9 420.899,28	1	506.668,86 420.903,95	5.096

** Lungimile segmentelor sunt determinate în planul de proiecție Stereo 70 și sunt rotunjite la 1 milimetru.

*** Distanța dintre puncte este formată din segmente cumulate ce sunt mai mici decât valoarea 1 milimetru.

**DATE DESPRE IMOBILUL NR. 2340**

Oficiul de Cadastru și Publicitate Imobiliară ARGES
Biroul de Cadastru și Publicitate Imobiliară Campulung

A. Partea I. Descrierea imobilului

TEREN Intravilan

Adresa: Loc. Pietroasa, Str Calea Pietroasa, Jud. Arges

Nr. Crt	Nr cadastral Nr. topografic	Suprafața* (mp)	Observații / Referințe
A1		Din acte: 1.434 Masurata: 1.916	Sector cadastral:25 Teren imprejmuit;

Construcții

Crt	Nr cadastral Nr. topografic	Adresa	Observații / Referințe
A1.1		Loc. Pietroasa, Str Calea Pietroasa, Jud. Arges	Nr. niveluri:2; S. construita la sol:154 mp; S. construita desfasurata:265 mp;
A1.2		Loc. Pietroasa, Str Calea Pietroasa, Jud. Arges	Nr. niveluri:1; S. construita la sol:99 mp; S. construita desfasurata:99 mp;
A1.3		Loc. Pietroasa, Str Calea Pietroasa, Jud. Arges	Nr. niveluri:1; S. construita la sol:21 mp; S. construita desfasurata:21 mp;
A1.4		Loc. Pietroasa, Str Calea Pietroasa, Jud. Arges	Nr. niveluri:1; S. construita la sol:16 mp; S. construita desfasurata:16 mp;

B. Partea II. Proprietari și acte

Inscrieri privitoare la dreptul de proprietate și alte drepturi reale		Referințe
/		
Act Administrativ nr. 141854, din 11/11/2010 emis de CJPSDPAT ARGES;		
B1	Intabulare, drept de PROPRIETATE, dobandit prin Reconstituire, cota actuala 1/1, cota initiala 1/1 1) CRĂCIUN MARCELA 2) APOSTOL ELENA 3) CRĂCIUN ION 4) NĂSTĂSOIU CARMEN 5) NEGOIȚĂ MARCELA	A1
Act Normativ nr. 7, din 13/03/1996 emis de PARLAMENT (art.12,alin.16);		
B2	Intabulare, drept de PROPRIETATE, dobandit prin Construire, cota actuala 1/1, cota initiala 1/1 1) CRĂCIUN MARCELA 2) APOSTOL ELENA 3) CRĂCIUN ION 4) NEGOIȚĂ MARCELA 5) NĂSTĂSOIU CARMEN	A1.1, A1.2, A1.3, A1.4
Act Normativ nr. 17, din 07/03/2014 emis de Parlamentul Romaniei;		
B3	Imobil aflat sub incidenta art.3 alin.(1) din Legea 17/2014	A1

C. Partea III. SARCINI .

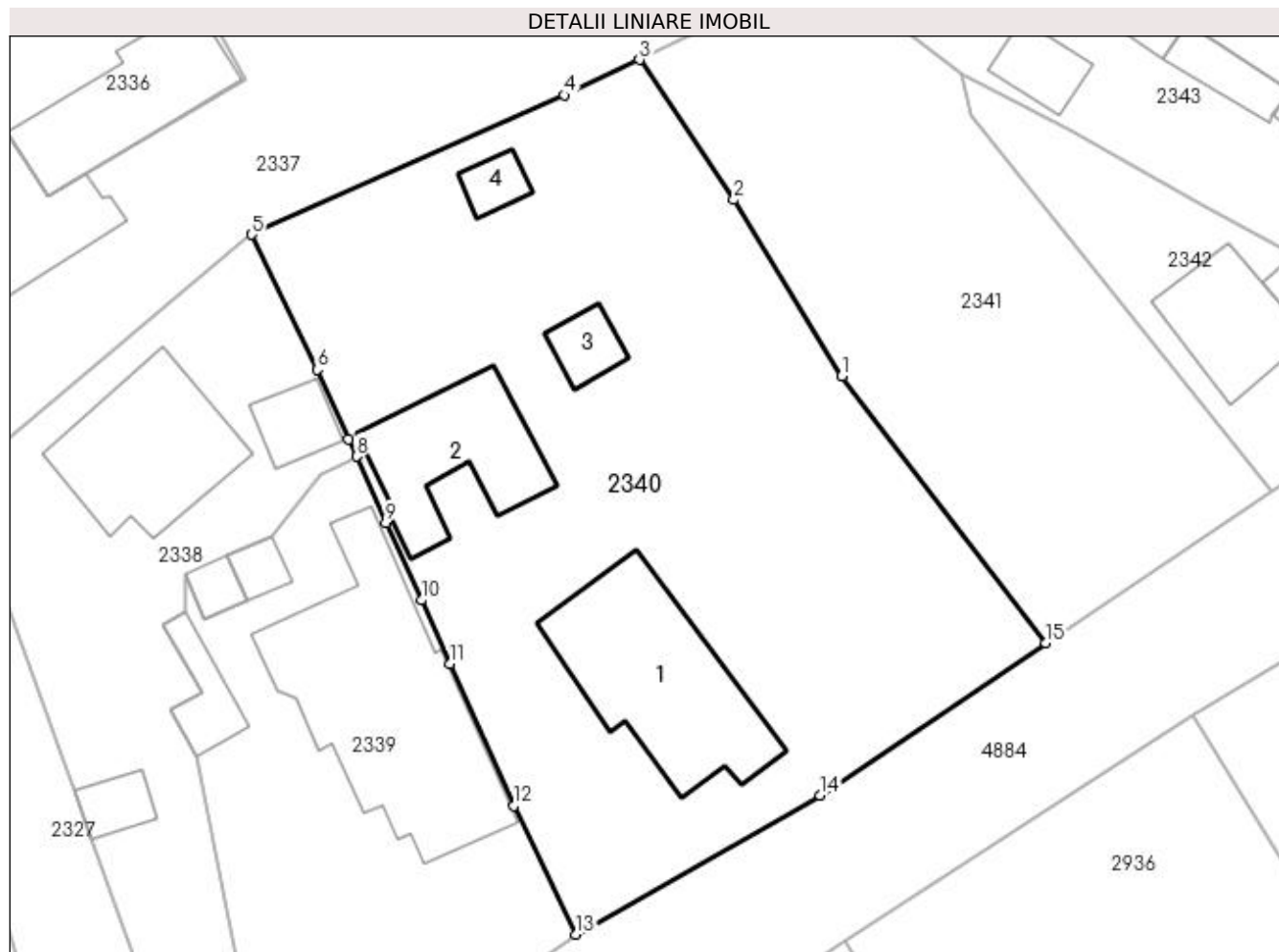
Inscrieri privind dezmembramintele dreptului de proprietate, drepturi reale de garanție și sarcini	Referințe
NU SUNT	

Anexa Nr. 1 La Partea I

Teren

Nr cadastral	Suprafața (mp)*	Observații / Referințe
	Din acte: 1.434 Masurata: 1.916	

* Suprafața este determinată în planul de proiecție Stereo 70.



Date referitoare la teren

Crt	Categorie folosință	Intravilan	Suprafața (mp)	Tarla	Parcelă	Nr. topo	Observații / Referințe
1	curți construcții	DA	1.239	5	202,203	-	
2	faneata	DA	677	5	202	-	

Date referitoare la construcții

Crt	Număr	Destinație construcție	Supraf. (mp)	Situație juridică	Observații / Referințe
A1.1		construcții de locuințe	154	Cu acte	Nr. niveluri:2; S. construita la sol:154 mp; S. construita desfasurata:265 mp;
A1.2		construcții anexa	99	Cu acte	Nr. niveluri:1; S. construita la sol:99 mp; S. construita desfasurata:99 mp;
A1.3		construcții anexa	21	Cu acte	Nr. niveluri:1; S. construita la sol:21 mp; S. construita desfasurata:21 mp;
A1.4		construcții anexa	16	Cu acte	Nr. niveluri:1; S. construita la sol:16 mp; S. construita desfasurata:16 mp;

Lungime Segmente

1) Valorile lungimilor segmentelor sunt obținute din proiecție în plan.

Punct început	X / Y	Punct sfârșit	X / Y	Lungime segment (** (m)
---------------	-------	---------------	-------	-------------------------

Punct început	X / Y	Punct sfârșit	X / Y	Lungime segment (** (m)
1	506.699,596 420.920,351	2	506.691,684 420.933,228	15.113
2	506.691,684 420.933,228	3	506.684,776 420.943,473	12.356
3	506.684,776 420.943,473	4	506.679,278 420.940,875	6.081
4	506.679,278 420.940,875	5	506.656,403 420.930,693	25.039
5	506.656,403 420.930,693	6	506.661,213 420.920,803	10.998
6	506.661,213 420.920,803	7	506.663,527 420.915,718	5.587
7	506.663,527 420.915,718	8	506.664,097 420.914,465	1.377
8	506.664,097 420.914,465	9	506.666,24 420.909,62	5.298
9	506.666,24 420.909,62	10	506.668,86 420.903,95	6.246
10	506.668,86 420.903,95	11	506.670,9 420.899,28	5.096
11	506.670,9 420.899,28	12	506.675,6 420.888,91	11.385
12	506.675,6 420.888,91	13	506.680,13 420.879,51	10.435
13	506.680,13 420.879,51	14	506.697,986 420.889,69	20.554
14	506.697,986 420.889,69	15	506.714,507 420.900,809	19.914
15	506.714,507 420.900,809	1	506.699,596 420.920,351	24.581

** Lungimile segmentelor sunt determinate în planul de proiecție Stereo 70 și sunt rotunjite la 1 milimetru.

*** Distanța dintre puncte este formată din segmente cumulate ce sunt mai mici decât valoarea 1 milimetru.

**DATE DESPRE IMOBILUL NR. 2341**

Oficiul de Cadastru și Publicitate Imobiliară ARGES
Biroul de Cadastru și Publicitate Imobiliară Campulung

A. Partea I. Descrierea imobilului

TEREN Intravilan

Adresa: Loc. Pietroasa, Str Calea Pietroasa, Jud. Arges

Nr. Crt	Nr cadastral Nr. topografic	Suprafața* (mp)	Observații / Referințe
A1		957	Sector cadastral:25 Teren imprejmuit;

B. Partea II. Proprietari și acte

Inscrieri privitoare la dreptul de proprietate și alte drepturi reale		Referințe
/		
Act Normativ nr. 7, din 13/03/1996 emis de PARLAMENT (art. 13 alin. 15);		
B1	Inscrierea provizorie, drept de PROPRIETATE, dobandit prin Lege, cota actuala 1/1, cota initiala 1/1 1) COMUNA VALEA MARE PRAVAT , CIF:5010196	A1
Act Normativ nr. 17, din 07/03/2014 emis de Parlamentul Romaniei;		
B2	Imobil aflat sub incidenta art.3 alin.(1) din Legea 17/2014	A1

C. Partea III. SARCINI .

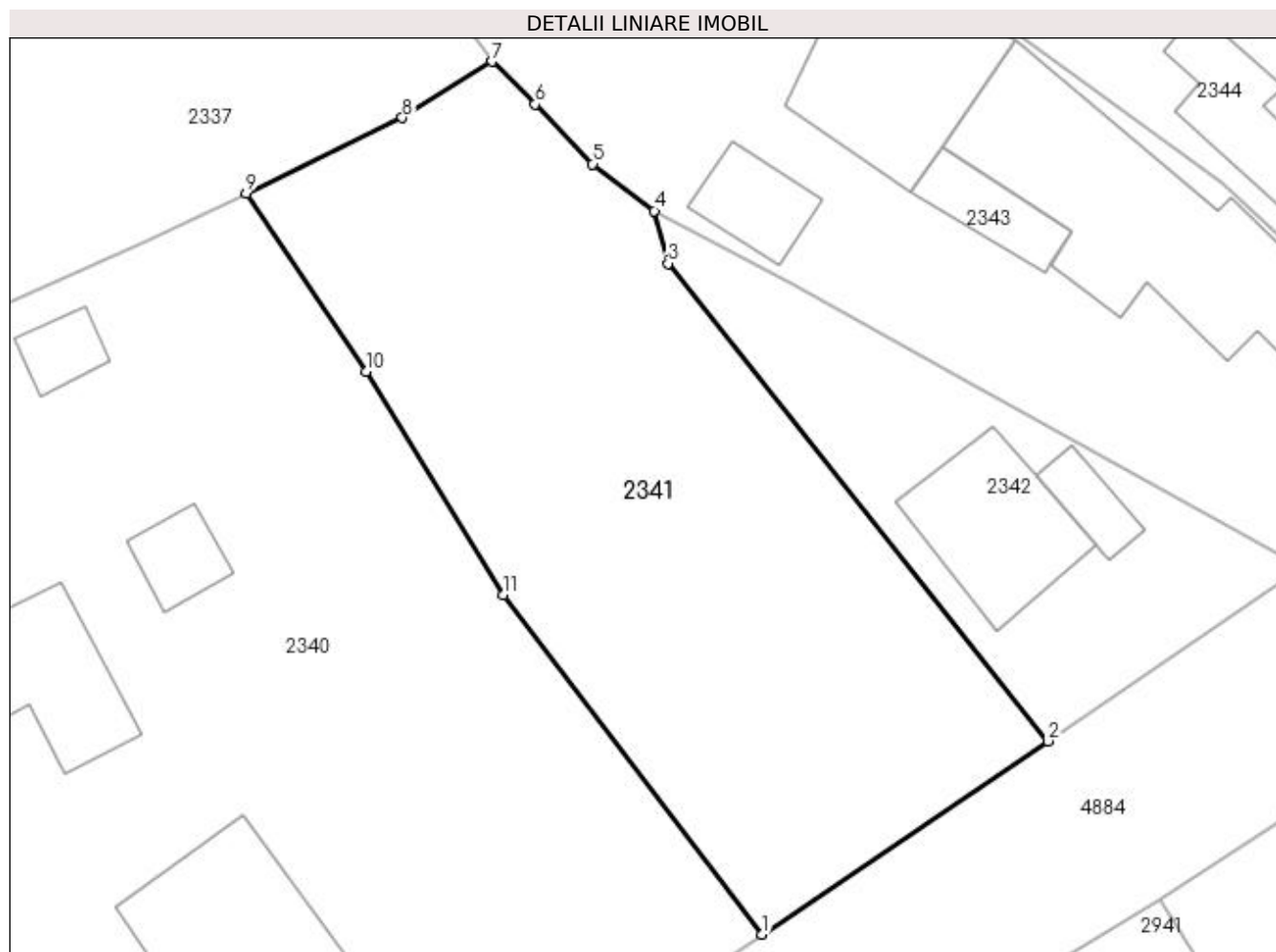
Inscrieri privind dezmembramintele dreptului de proprietate, drepturi reale de garanție și sarcini	Referințe
NU SUNT	

Anexa Nr. 1 La Partea I

Teren

Nr cadastral	Suprafața (mp)*	Observații / Referințe
	957	

* Suprafața este determinată în planul de proiecție Stereo 70.



Date referitoare la teren

Crt	Categorie folosință	Intra vilan	Suprafața (mp)	Tarla	Parcelă	Nr. topo	Observații / Referințe
1	arabil	DA	957	5	202	-	

Lungime Segmente

1) Valorile lungimilor segmentelor sunt obținute din proiecție în plan.

Punct început	X / Y	Punct sfârșit	X / Y	Lungime segment (** (m)
1	506.714,507 420.900,809	2	506.730,973 420.911,947	19.879
2	506.730,973 420.911,947	3	506.709,089 420.939,453	35.15
3	506.709,089 420.939,453	4	506.708,288 420.942,481	3.132
4	506.708,288 420.942,481	5	506.704,74 420.945,183	4.46
5	506.704,74 420.945,183	6	506.701,413 420.948,625	4.787

Punct început	X / Y	Punct sfârșit	X / Y	Lungime segment (** (m)
6	506.701,413 420.948,625	7	506.698,957 420.951,085	3.476
7	506.698,957 420.951,085	8	506.693,764 420.947,843	6.122
8	506.693,764 420.947,843	9	506.684,776 420.943,473	9.994
9	506.684,776 420.943,473	10	506.691,684 420.933,228	12.356
10	506.691,684 420.933,228	11	506.699,596 420.920,351	15.113
11	506.699,596 420.920,351	1	506.714,507 420.900,809	24.581

** Lungimile segmentelor sunt determinate în planul de proiecție Stereo 70 și sunt rotunjite la 1 milimetru.

*** Distanța dintre puncte este formată din segmente cumulate ce sunt mai mici decât valoarea 1 milimetru.



DATE DESPRE IMOBILUL NR. 2342

Oficiul de Cadastru și Publicitate Imobiliară ARGES
Biroul de Cadastru și Publicitate Imobiliară Campulung

A. Partea I. Descrierea imobilului

TEREN Intravilan

Adresa: Loc. Pietroasa, Str Calea Pietroasa, Nr. 70, Jud. Arges

Nr. Crt	Nr cadastral Nr. topografic	Suprafața* (mp)	Observații / Referințe
A1		363	Sector cadastral:25 Teren imprejmuit;

Construcții

Crt	Nr cadastral Nr. topografic	Adresa	Observații / Referințe
A1.1		Loc. Pietroasa, Str Calea Pietroasa, Nr. 70, Jud. Arges	Nr. niveluri:2; S. construita la sol:68 mp; S. construita desfasurata:136 mp;
A1.2		Loc. Pietroasa, Str Calea Pietroasa, Nr. 70, Jud. Arges	Nr. niveluri:1; S. construita la sol:17 mp; S. construita desfasurata:17 mp;

B. Partea II. Proprietari și acte

Inscrieri privitoare la dreptul de proprietate și alte drepturi reale		Referințe
/		
Act Normativ nr. 7, din 13/03/1996 emis de PARLAMENT (art. 13 alin. 15);		
B1	Inscrierea provizorie, drept de PROPRIETATE, dobandit prin Lege, cota actuala 1/1, cota initiala 1/1 1) COMUNA VALEA MARE PRAVĂȚ , CIF:5010196	A1
Act Normativ nr. 7, din 13/03/1996 emis de PARLAMENT (art. 12 alin. 16);		
B3	Intabulare, drept de PROPRIETATE, dobandit prin Construire, cota actuala 1/1, cota initiala 1/1 1) COMAN PERINEL , lipsă CNP	A1.1, A1.2
Act Normativ nr. 17, din 07/03/2014 emis de Parlamentul Romaniei;		
B4	Imobil aflat sub incidenta art.3 alin.(1) din Legea 17/2014	A1

C. Partea III. SARCINI .

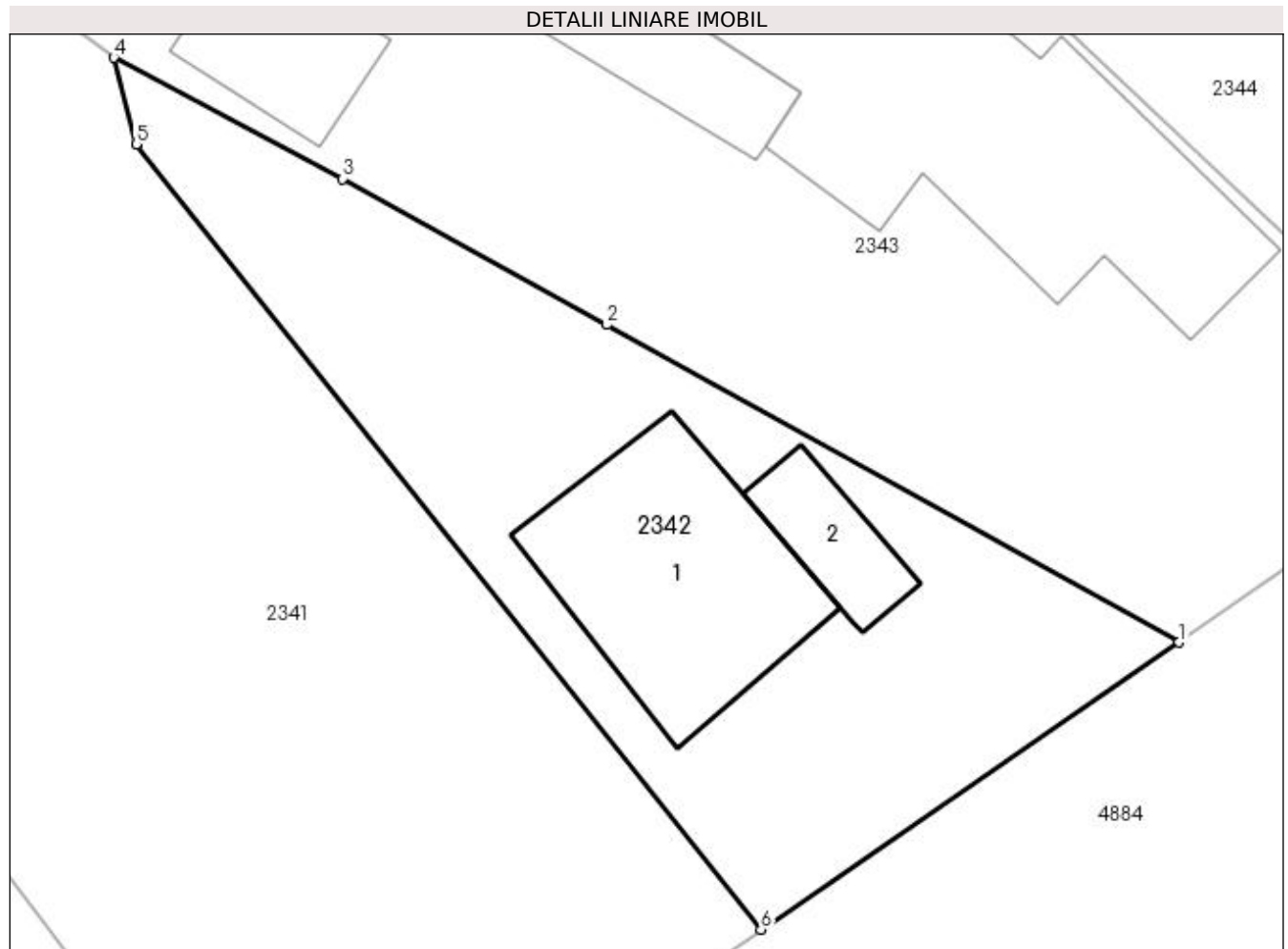
Inscrieri privind dezmembramintele dreptului de proprietate, drepturi reale de garanție și sarcini	Referințe
NU SUNT	

Anexa Nr. 1 La Partea I

Teren

Nr cadastral	Suprafața (mp)*	Observații / Referințe
	363	

* Suprafața este determinată în planul de proiecție Stereo 70.



Date referitoare la teren

Crt	Categorie folosință	Intra vilan	Suprafața (mp)	Tarla	Parcelă	Nr. topo	Observații / Referințe
1	curți constructii	DA	363	5	202	-	

Date referitoare la construcții

Crt	Număr	Destinație construcție	Supraf. (mp)	Situație juridică	Observații / Referințe
A1.1		construcții de locuințe	68	Cu acte	Nr. niveluri:2; S. construita la sol:68 mp; S. construita desfasurata:136 mp;
A1.2		construcții anexa	17	Cu acte	Nr. niveluri:1; S. construita la sol:17 mp; S. construita desfasurata:17 mp;

Lungime Segmente

1) Valorile lungimilor segmentelor sunt obținute din proiecție în plan.

Punct început	X / Y	Punct sfârșit	X / Y	Lungime segment (** (m))
1	506.745,625 420.922,001	2	506.725,573 420.933,122	22.929
2	506.725,573 420.933,122	3	506.716,303 420.938,237	10.588
3	506.716,303 420.938,237	4	506.708,288 420.942,481	9.069

Punct început	X / Y	Punct sfârșit	X / Y	Lungime segment (** (m)
4	506.708,288 420.942,481	5	506.709,089 420.939,453	3.132
5	506.709,089 420.939,453	6	506.730,973 420.911,947	35.15
6	506.730,973 420.911,947	1	506.745,625 420.922,001	17.77

** Lungimile segmentelor sunt determinate în planul de proiecție Stereo 70 și sunt rotunjite la 1 milimetru.

*** Distanța dintre puncte este formată din segmente cumulate ce sunt mai mici decât valoarea 1 milimetru.

**DATE DESPRE IMOBILUL NR. 2343**

Oficiul de Cadastru și Publicitate Imobiliară ARGES
Biroul de Cadastru și Publicitate Imobiliară Campulung

A. Partea I. Descrierea imobilului

TEREN Intravilan

Adresa: Loc. Pietroasa, Str Calea Pietroasa, Nr. 69, Jud. Arges

Nr. Crt	Nr cadastral Nr. topografic	Suprafața* (mp)	Observații / Referințe
A1		2.571	Sector cadastral:25 Teren imprejmuit;

Construcții

Crt	Nr cadastral Nr. topografic	Adresa	Observații / Referințe
A1.1		Loc. Pietroasa, Str Calea Pietroasa, Nr. 69, Jud. Arges	Nr. niveluri:1; S. construita la sol:171 mp; S. construita desfasurata:171 mp;
A1.2		Loc. Pietroasa, Str Calea Pietroasa, Nr. 69, Jud. Arges	Nr. niveluri:1; S. construita la sol:27 mp; S. construita desfasurata:27 mp;
A1.3		Loc. Pietroasa, Str Calea Pietroasa, Nr. 69, Jud. Arges	Nr. niveluri:1; S. construita la sol:98 mp; S. construita desfasurata:98 mp;
A1.4		Loc. Pietroasa, Str Calea Pietroasa, Nr. 69, Jud. Arges	Nr. niveluri:1; S. construita la sol:28 mp; S. construita desfasurata:28 mp;

B. Partea II. Proprietari și acte

Inscrieri privitoare la dreptul de proprietate și alte drepturi reale		Referințe
/		
Act Normativ nr. 7, din 13/03/1996 emis de PARLAMENT (art. 13 alin. 15);		
B1	Inscrierea provizorie, drept de PROPRIETATE, dobandit prin Lege, cota actuala 1/1, cota initiala 1/1 1) COMUNA VALEA MARE PRAVĂȚ , CIF:5010196	A1
Act Normativ nr. 7, din 13/03/1996 emis de PARLAMENT (art. 12 alin. 16);		
B3	Intabulare, drept de PROPRIETATE, dobandit prin Construire, cota actuala 1/1, cota initiala 1/1 1) SIMIONESCU TEODORA , lipsă CNP	A1.1, A1.2, A1.3, A1.4
Act Normativ nr. 17, din 07/03/2014 emis de Parlamentul Romaniei;		
B4	Imobil aflat sub incidenta art.3 alin.(1) din Legea 17/2014	A1

C. Partea III. SARCINI .

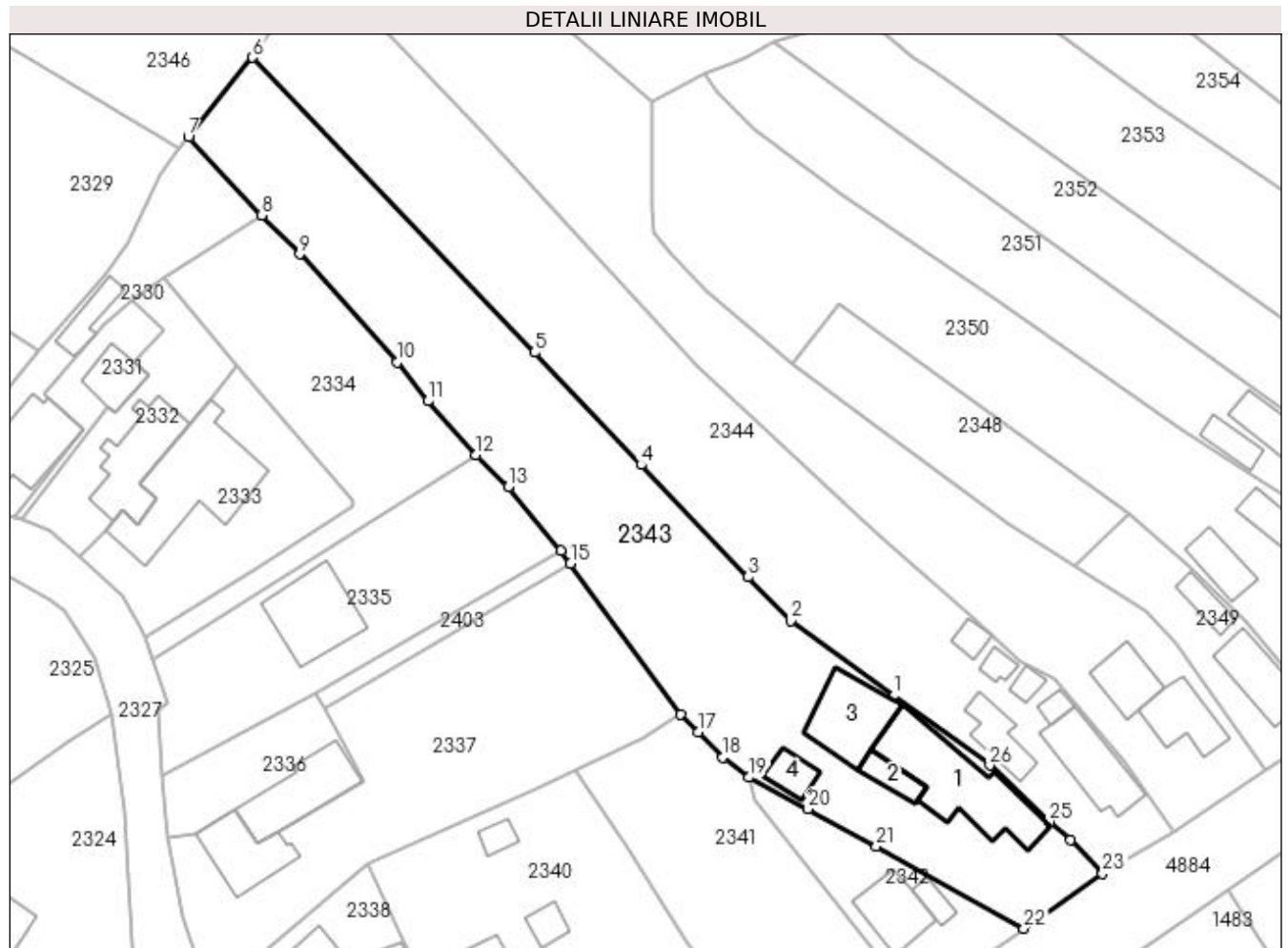
Inscrieri privind dezmembramintele dreptului de proprietate, drepturi reale de garanție și sarcini	Referințe
NU SUNT	

Anexa Nr. 1 La Partea I

Teren

Nr cadastral	Suprafața (mp)*	Observații / Referințe
	2.571	

* Suprafața este determinată în planul de proiecție Stereo 70.



Date referitoare la teren

Crt	Categorie folosință	Intra vilan	Suprafața (mp)	Tarla	Parcelă	Nr. topo	Observații / Referințe
1	curți constructii	DA	934	5	200,202	-	
2	faneata	DA	1.637	5	198,201	-	

Date referitoare la construcții

Crt	Număr	Destinație construcție	Supraf. (mp)	Situație juridică	Observații / Referințe
A1.1		construcții de locuințe	171	Cu acte	Nr. niveluri:1; S. construita la sol:171 mp; S. construita desfasurata:171 mp;
A1.2		construcții anexa	27	Cu acte	Nr. niveluri:1; S. construita la sol:27 mp; S. construita desfasurata:27 mp;
A1.3		construcții anexa	98	Cu acte	Nr. niveluri:1; S. construita la sol:98 mp; S. construita desfasurata:98 mp;
A1.4		construcții anexa	28	Cu acte	Nr. niveluri:1; S. construita la sol:28 mp; S. construita desfasurata:28 mp;

Lungime Segmente

1) Valorile lungimilor segmentelor sunt obținute din proiecție în plan.

Punct început	X / Y	Punct sfârșit	X / Y	Lungime segment (** (m))	Punct început	X / Y	Punct sfârșit	X / Y	Lungime segment (** (m))
---------------	-------	---------------	-------	--------------------------	---------------	-------	---------------	-------	--------------------------

Punct început	X / Y	Punct sfârşit	X / Y	Lungime segment (** (m))
1	506.727,948 420.953,571	2	506.713,936 420.963,724	17.304
3	506.708,167 420.969,669	4	506.693,652 420.984,89	21.032
5	506.679,189 421.000,144	6	506.640,895 421.040,147	55.378
7	506.632,176 421.029,334	8	506.642,13 421.018,786	14.503
9	506.647,292 421.013,469	10	506.660,525 420.998,813	19.746
11	506.664,707 420.993,538	12	506.671,232 420.986,274	9.764
13	506.675,597 420.981,878	14	506.682,754 420.973,26	11.202
15	506.684,045 420.971,494	16	506.698,957 420.951,085	25.276
17	506.701,413 420.948,625	18	506.704,74 420.945,183	4.787
19	506.708,288 420.942,481	20	506.716,303 420.938,237	9.069
21	506.725,573 420.933,122	22	506.745,625 420.922,001	22.929
23	506.756,276 420.929,451	24	506.751,917 420.934,019	6.314
25	506.749,12 420.936,48	26	506.740,953 420.944,15	11.204

Punct început	X / Y	Punct sfârşit	X / Y	Lungime segment (** (m))
2	506.713,936 420.963,724	3	506.708,167 420.969,669	8.284
4	506.693,652 420.984,89	5	506.679,189 421.000,144	21.021
6	506.640,895 421.040,147	7	506.632,176 421.029,334	13.89
8	506.642,13 421.018,786	9	506.647,292 421.013,469	7.411
10	506.660,525 420.998,813	11	506.664,707 420.993,538	6.732
12	506.671,232 420.986,274	13	506.675,597 420.981,878	6.195
14	506.682,754 420.973,26	15	506.684,045 420.971,494	2.188
16	506.698,957 420.951,085	17	506.701,413 420.948,625	3.476
18	506.704,74 420.945,183	19	506.708,288 420.942,481	4.46
20	506.716,303 420.938,237	21	506.725,573 420.933,122	10.588
22	506.745,625 420.922,001	23	506.756,276 420.929,451	12.998
24	506.751,917 420.934,019	25	506.749,12 420.936,48	3.726
26	506.740,953 420.944,15	1	506.727,948 420.953,571	16.059

** Lungimile segmentelor sunt determinate în planul de proiecţie Stereo 70 şi sunt rotunjite la 1 milimetru.

*** Distanţa dintre puncte este formată din segmente cumulate ce sunt mai mici decât valoarea 1 milimetru.

**DATE DESPRE IMOBILUL NR. 2344**

Oficiul de Cadastru și Publicitate Imobiliară ARGES
Biroul de Cadastru și Publicitate Imobiliară Campulung

A. Partea I. Descrierea imobilului

TEREN Intravilan

Nr. CF vechi:113
Nr. cadastral vechi:207

Adresa: Loc. Pietroasa, Str Calea Pietroasa, Nr. 68, Jud. Arges, pct Caminul casei

Nr. Crt	Nr cadastral Nr. topografic	Suprafața* (mp)	Observații / Referințe
A1	82017	Din acte: 2.314 Masurata: 2.446	Sector cadastral:25 Teren imprejmuit;

Construcții

Crt	Nr cadastral Nr. topografic	Adresa	Observații / Referințe
A1.1	82017-C1	Loc. Pietroasa, Str Calea Pietroasa, Nr. 68, Jud. Arges, pct Caminul casei	Nr. niveluri:1; S. construita la sol:92 mp; S. construita desfasurata:92 mp; se rectifica cf.art.12,alin.16 (Legea7/1996)
A1.2	82017-C2	Loc. Pietroasa, Str Calea Pietroasa, Nr. 68, Jud. Arges, pct Caminul casei	Nr. niveluri:1; S. construita la sol:49 mp; S. construita desfasurata:49 mp; se rectifica cf.art.12,alin.16 (Legea7/1996)
A1.3	82017-C3	Loc. Pietroasa, Str Calea Pietroasa, Nr. 68, Jud. Arges, pct Caminul casei	Nr. niveluri:1; S. construita la sol:12 mp; S. construita desfasurata:12 mp; se rectifica cf.art.12,alin.16 (Legea7/1996)
A1.4		Loc. Pietroasa, Str Calea Pietroasa, Nr. 68, Jud. Arges, pct Caminul casei	Nr. niveluri:1; S. construita la sol:13 mp; S. construita desfasurata:13 mp;
A1.5		Loc. Pietroasa, Str Calea Pietroasa, Nr. 68, Jud. Arges, pct Caminul casei	Nr. niveluri:1; S. construita la sol:13 mp; S. construita desfasurata:13 mp;
A1.6		Loc. Pietroasa, Str Calea Pietroasa, Nr. 68, Jud. Arges, pct Caminul casei	Nr. niveluri:1; S. construita la sol:16 mp; S. construita desfasurata:16 mp;

B. Partea II. Proprietari și acte

Inscrieri privitoare la dreptul de proprietate și alte drepturi reale		Referințe
119 / 15/01/2002		
Act Notarial nr. 102, din 10/02/2002 emis de notar public Tuluca Filofteia;		
B1	Intabulare, drept de PROPRIETATE, dobandit prin Conventie, cota actuala 1/1, cota initiala 1/1 1) SIMIONESCU GABRIEL, lipsă CNP 2) SIMIONESCU MIRELA VIRGINICA, sotii, lipsă CNP	A1, A1.1, A1.2, A1.3
B2	interdictia de grevare si instrainare 1) SIMIONESCU GHEORGHE 2) SIMIONESCU RAFIRA, lipsă CNP	A1, A1.1, A1.2, A1.3
/		
Act Normativ nr. 7, din 13/03/1996 emis de PARLAMENT (art. 12 alin. 16);		
B3	Intabulare, drept de PROPRIETATE, dobandit prin Construire, cota actuala 1/1, cota initiala 1/1 1) SIMIONESCU GABRIEL, lipsă CNP 2) SIMIONESCU MIRELA VIRGINICA, lipsă CNP	A1.4, A1.5, A1.6
Act Normativ nr. 17, din 07/03/2014 emis de Parlamentul Romaniei;		
B4	Imobil aflat sub incidenta art.3 alin.(1) din Legea 17/2014	A1

C. Partea III. SARCINI .

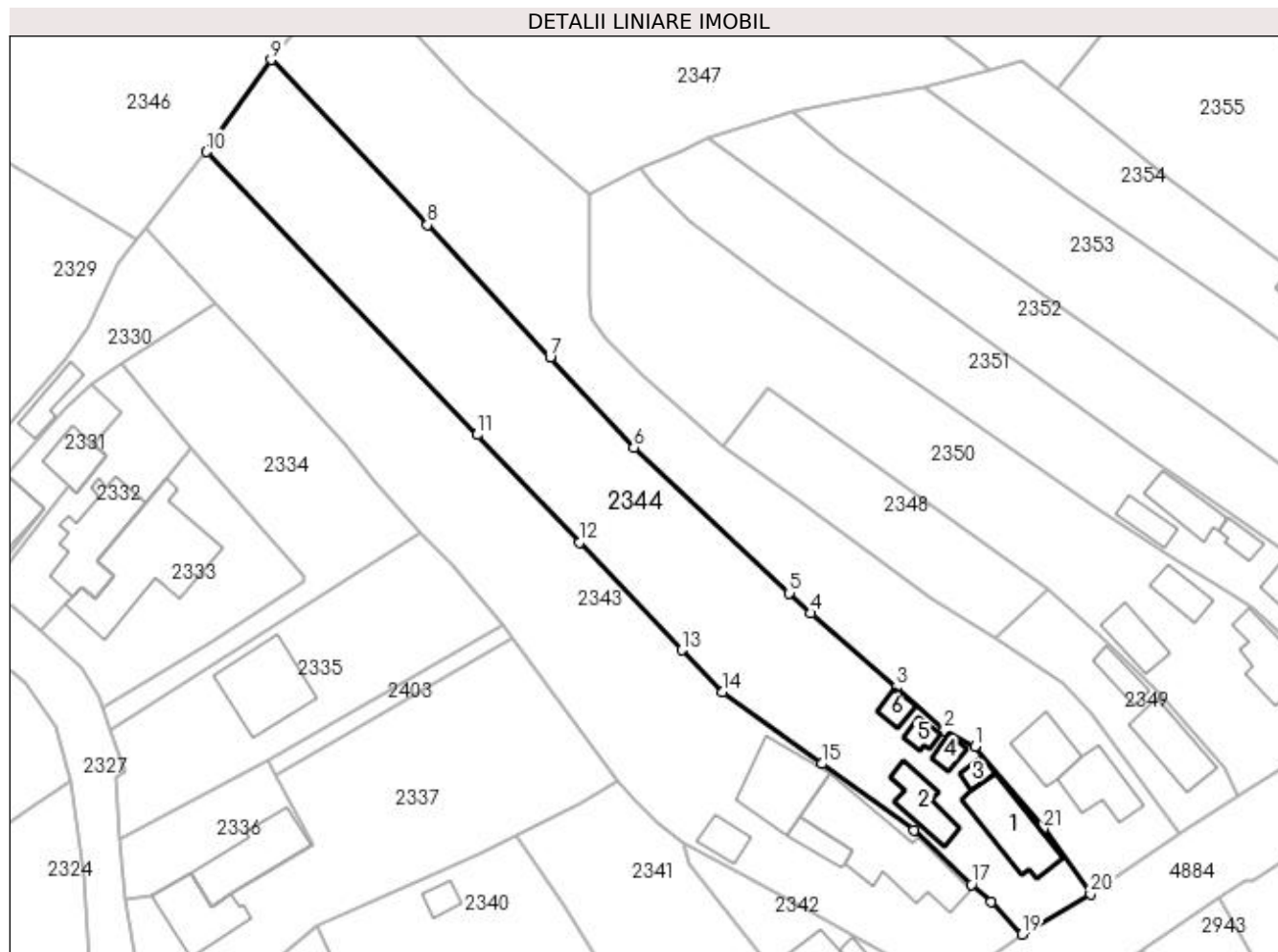
Inscrieri privind dezmembramintele dreptului de proprietate, drepturi reale de garanție și sarcini	Referințe
NU SUNT	

Anexa Nr. 1 La Partea I

Teren

Nr cadastral	Suprafața (mp)*	Observații / Referințe
82017	Din acte: 2.314 Masurata: 2.446	

* Suprafața este determinată în planul de proiecție Stereo 70.



Date referitoare la teren

Crt	Categorie folosință	Intra vilan	Suprafața (mp)	Tarla	Parcelă	Nr. topo	Observații / Referințe
1	curți constructii	DA	653	5	199	-	
2	faneata	DA	1.793	5	197-199	-	

Date referitoare la construcții

Crt	Număr	Destinație construcție	Supraf. (mp)	Situație juridică	Observații / Referințe
A1.1	82017-C1	construcții de locuințe	Din acte: 60 Masurata: 92	Cu acte	Nr. niveluri:1; S. construita la sol:92 mp; S. construita desfasurata:92 mp; se rectifica cf. art.12,alin.16(Legea7/1996)
A1.2	82017-C2	construcții anexa	Din acte: 30 Masurata: 49	Cu acte	Nr. niveluri:1; S. construita la sol:49 mp; S. construita desfasurata:49 mp; se rectifica cf. art.12,alin.16(Legea7/1996)
A1.3	82017-C3	construcții anexa	Din acte: 45 Masurata: 12	Cu acte	Nr. niveluri:1; S. construita la sol:12 mp; S. construita desfasurata:12 mp; se rectifica cf. art.12,alin.16(Legea7/1996)
A1.4		construcții anexa	13	Cu acte	Nr. niveluri:1; S. construita la sol:13 mp; S. construita desfasurata:13 mp;
A1.5		construcții anexa	13	Cu acte	Nr. niveluri:1; S. construita la sol:13 mp; S. construita desfasurata:13 mp;
A1.6		construcții anexa	16	Cu acte	Nr. niveluri:1; S. construita la sol:16 mp; S. construita desfasurata:16 mp;

Lungime Segmente

1) Valorile lungimilor segmentelor sunt obținute din proiecție în plan.

Punct început	X / Y	Punct sfârșit	X / Y	Lungime segment (** (m)
1	506.749,616 420.956,016	2	506.745,25 420.958,288	4.922
3	506.738,515 420.964,423	4	506.726,368 420.974,901	16.042
5	506.723,36 420.977,718	6	506.701,324 420.998,354	30.19
7	506.689,503 421.011,1	8	506.672,137 421.029,821	25.535
9	506.649,992 421.053,197	10	506.640,895 421.040,147	15.908
11	506.679,189 421.000,144	12	506.693,652 420.984,89	21.021
13	506.708,167 420.969,669	14	506.713,936 420.963,724	8.284
15	506.727,948 420.953,571	16	506.740,953 420.944,15	16.059
17	506.749,12 420.936,48	18	506.751,917 420.934,019	3.726
19	506.756,276 420.929,451	20	506.765,976 420.935,172	11.261
21	506.759,294 420.944,411	1	506.749,616 420.956,016	15.111

Punct început	X / Y	Punct sfârșit	X / Y	Lungime segment (** (m)
2	506.745,25 420.958,288	3	506.738,515 420.964,423	9.11
4	506.726,368 420.974,901	5	506.723,36 420.977,718	4.121
6	506.701,324 420.998,354	7	506.689,503 421.011,1	17.384
8	506.672,137 421.029,821	9	506.649,992 421.053,197	32.2
10	506.640,895 421.040,147	11	506.679,189 421.000,144	55.378
12	506.693,652 420.984,89	13	506.708,167 420.969,669	21.032
14	506.713,936 420.963,724	15	506.727,948 420.953,571	17.304
16	506.740,953 420.944,15	17	506.749,12 420.936,48	11.204
18	506.751,917 420.934,019	19	506.756,276 420.929,451	6.314
20	506.765,976 420.935,172	21	506.759,294 420.944,411	11.402

** Lungimile segmentelor sunt determinate în planul de proiecție Stereo 70 și sunt rotunjite la 1 milimetru.

*** Distanța dintre puncte este formată din segmente cumulate ce sunt mai mici decât valoarea 1 milimetru.

**DATE DESPRE IMOBILUL NR. 2345**

Oficiul de Cadastru și Publicitate Imobiliară ARGES
Biroul de Cadastru și Publicitate Imobiliară Campulung

A. Partea I. Descrierea imobilului

TEREN Intravilan

Adresa: Loc. Pietroasa, Str Calea Pietroasa, Nr. 67, Jud. Arges

Nr. Crt	Nr cadastral Nr. topografic	Suprafața* (mp)	Observații / Referințe
A1	80317	Din acte: 2.270 Masurata: 2.314	Sector cadastral:25 Teren imprejmuit;

Construcții

Crt	Nr cadastral Nr. topografic	Adresa	Observații / Referințe
A1.1	80317-C1	Loc. Pietroasa, Str Calea Pietroasa, Nr. 67, Jud. Arges	Nr. niveluri:1; S. construita la sol:67 mp; S. construita desfasurata:67 mp;
A1.2		Loc. Pietroasa, Str Calea Pietroasa, Nr. 67, Jud. Arges	Nr. niveluri:1; S. construita la sol:55 mp; S. construita desfasurata:55 mp;

B. Partea II. Proprietari și acte

Inscrieri privitoare la dreptul de proprietate și alte drepturi reale		Referințe
9817 / 11/05/2021		
Act Notarial nr. 1628, din 10/05/2021 emis de Simion Aurelia Maria;		
B5	Intabulare, drept de PROPRIETATE- bun comun, dobandit prin Conventie, cota actuala 1/1, cota initiala 1/1 1) TARAS ION ALEXANDRU, casatorit cu 2) TARAS BEATRICE ADRIANA	A1, A1.1
/		
Act Normativ nr. 7, din 13/03/1996 emis de PARLAMENT (art. 12 alin. 16);		
B6	Intabulare, drept de PROPRIETATE, dobandit prin Construire, cota actuala 1/1, cota initiala 1/1 1) MIULESCU TUDORITA, lipsă CNP	A1.2
B7	Se radiază construcția C3 cu o suprafața de 11 mp, înscrisă prin încheierea nr.9817/11.05.2021, conform realității din teren	A1
Act Normativ nr. 17, din 07/03/2014 emis de Parlamentul Romaniei;		
B8	Imobil aflat sub incidenta art.3 alin.(1) din Legea 17/2014	A1

C. Partea III. SARCINI .

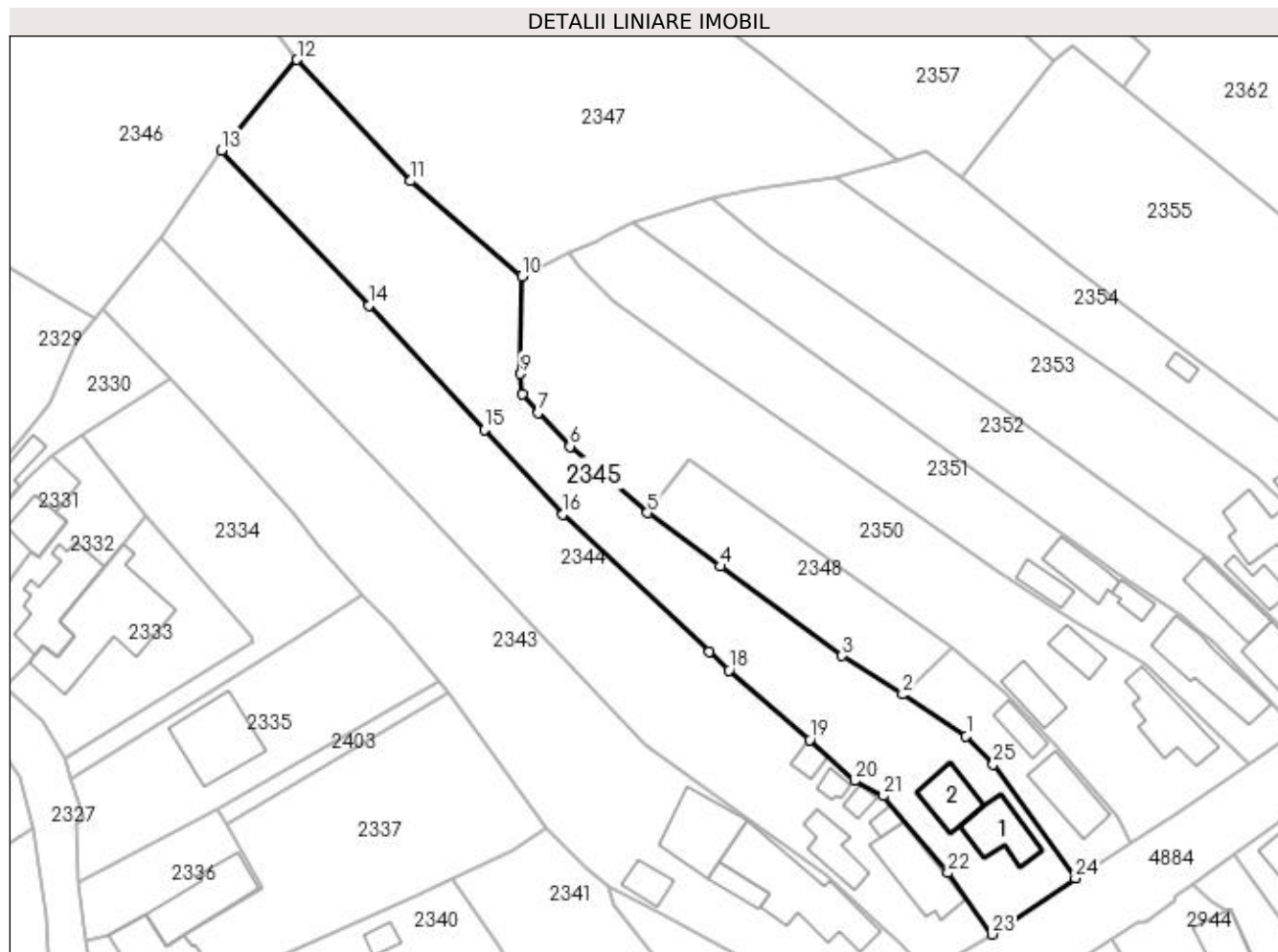
Inscrieri privind dezmembramintele dreptului de proprietate, drepturi reale de garanție și sarcini	Referințe
NU SUNT	

Anexa Nr. 1 La Partea I

Teren

Nr cadastral	Suprafața (mp)*	Observații / Referințe
80317	Din acte: 2.270 Masurata: 2.314	

* Suprafața este determinată în planul de proiecție Stereo 70.



Date referitoare la teren

Crt	Categorie folosință	Intravilan	Suprafața (mp)	Tarla	Parcelă	Nr. topo	Observații / Referințe
1	curți constructii	DA	575	5	196	-	
2	faneata	DA	1.739	5	197	-	

Date referitoare la construcții

Crt	Număr	Destinație construcție	Supraf. (mp)	Situație juridică	Observații / Referințe
A1.1	80317-C1	construcții de locuințe	67	Cu acte	Nr. niveluri:1; S. construita la sol:67 mp; S. construita desfasurata:67 mp;
A1.2		construcții de locuințe	55	Cu acte	Nr. niveluri:1; S. construita la sol:55 mp; S. construita desfasurata:55 mp;

Lungime Segmente

1) Valorile lungimilor segmentelor sunt obținute din proiecție în plan.

Punct început	X / Y	Punct sfârșit	X / Y	Lungime segment (** (m))
1	506.762,037 420.965,001	2	506.752,5 420.971,28	11.418
3	506.743,387 420.977,084	4	506.725,02 420.990,554	22.777

Punct început	X / Y	Punct sfârșit	X / Y	Lungime segment (** (m))
2	506.752,5 420.971,28	3	506.743,387 420.977,084	10.804
4	506.725,02 420.990,554	5	506.714,059 420.998,602	13.598

Punct început	X / Y	Punct sfârșit	X / Y	Lungime segment (** (m)
5	506.714,059 420.998,602	6	506.702,397 421.008,596	15.358
7	506.697,565 421.013,636	8	506.695,242 421.016,493	3.682
9	506.694,997 421.019,572	10	506.695,155 421.034,198	14.627
11	506.678,429 421.048,578	12	506.661,335 421.066,809	24.991
13	506.649,992 421.053,197	14	506.672,137 421.029,821	32.2
15	506.689,503 421.011,1	16	506.701,324 420.998,354	17.384
17	506.723,36 420.977,718	18	506.726,368 420.974,901	4.121
19	506.738,515 420.964,423	20	506.745,25 420.958,288	9.11
21	506.749,616 420.956,016	22	506.759,294 420.944,411	15.111
23	506.765,976 420.935,172	24	506.778,512 420.943,609	15.111
25	506.766,116 420.960,73	1	506.762,037 420.965,001	5.906

Punct început	X / Y	Punct sfârșit	X / Y	Lungime segment (** (m)
6	506.702,397 421.008,596	7	506.697,565 421.013,636	6.982
8	506.695,242 421.016,493	9	506.694,997 421.019,572	3.089
10	506.695,155 421.034,198	11	506.678,429 421.048,578	22.058
12	506.661,335 421.066,809	13	506.649,992 421.053,197	17.719
14	506.672,137 421.029,821	15	506.689,503 421.011,1	25.535
16	506.701,324 420.998,354	17	506.723,36 420.977,718	30.19
18	506.726,368 420.974,901	19	506.738,515 420.964,423	16.042
20	506.745,25 420.958,288	21	506.749,616 420.956,016	4.922
22	506.759,294 420.944,411	23	506.765,976 420.935,172	11.402
24	506.778,512 420.943,609	25	506.766,116 420.960,73	21.137

** Lungimile segmentelor sunt determinate în planul de proiecție Stereo 70 și sunt rotunjite la 1 milimetru.

*** Distanța dintre puncte este formată din segmente cumulate ce sunt mai mici decât valoarea 1 milimetru.

**DATE DESPRE IMOBILUL NR. 2346**

Oficiul de Cadastru și Publicitate Imobiliară ARGES
Biroul de Cadastru și Publicitate Imobiliară Campulung

A. Partea I. Descrierea imobilului

TEREN Intravilan

Adresa: Loc. Pietroasa, Str Ion Creanga, Nr. 5, Jud. Arges

Nr. Crt	Nr cadastral Nr. topografic	Suprafața* (mp)	Observații / Referințe
A1		4.312	Sector cadastral:25 Teren imprejmuit;

Construcții

Crt	Nr cadastral Nr. topografic	Adresa	Observații / Referințe
A1.1		Loc. Pietroasa, Str Ion Creanga, Nr. 5, Jud. Arges	Nr. niveluri:1; S. construita la sol:81 mp; S. construita desfasurata:81 mp;

B. Partea II. Proprietari și acte

Inscrieri privitoare la dreptul de proprietate și alte drepturi reale		Referințe
/		
Act Normativ nr. 7, din 13/03/1996 emis de PARLAMENT (art. 13 alin. 15);		
B1	Inscrierea provizorie, drept de PROPRIETATE, dobandit prin Lege, cota actuala 1/1, cota initiala 1/1 1) COMUNA VALEA MARE PRAVĂȚ , CIF:5010196	A1
Act Normativ nr. 7, din 13/03/1996 emis de PARLAMENT (art. 12 alin. 16);		
B3	Intabulare, drept de PROPRIETATE, dobandit prin Construire, cota actuala 1/1, cota initiala 1/1 1) PRECUP FLORICA NICOLETA , lipsă CNP	A1.1
Act Normativ nr. 17, din 07/03/2014 emis de Parlamentul Romaniei;		
B4	Imobil aflat sub incidenta art.3 alin.(1) din Legea 17/2014	A1

C. Partea III. SARCINI .

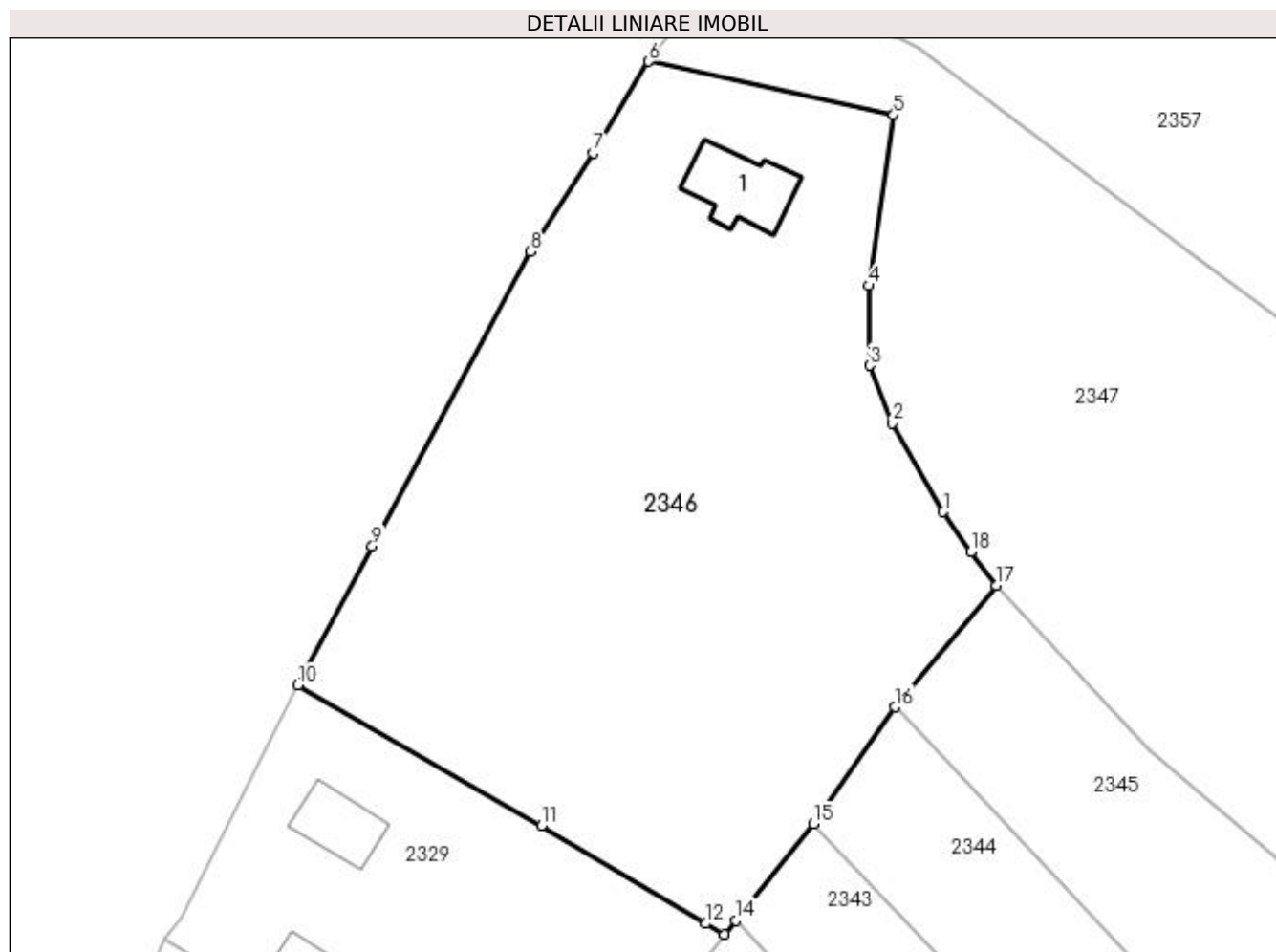
Inscrieri privind dezmembramintele dreptului de proprietate, drepturi reale de garanție și sarcini	Referințe
NU SUNT	

Anexa Nr. 1 La Partea I

Teren

Nr cadastral	Suprafața (mp)*	Observații / Referințe
	4.312	

* Suprafața este determinată în planul de proiecție Stereo 70.



Date referitoare la teren

Crt	Categorie folosință	Intra vilan	Suprafața (mp)	Tarla	Parcelă	Nr. topo	Observații / Referințe
1	curți constructii	DA	929	5	218	-	
2	arabil	DA	1.694	5	215-217	-	
3	livada	DA	1.689	5	215,216	-	

Date referitoare la construcții

Crt	Număr	Destinație construcție	Supraf. (mp)	Situație juridică	Observații / Referințe
A1.1		construcții de locuințe	81	Cu acte	Nr. niveluri:1; S. construita la sol:81 mp; S. construita desfasurata:81 mp;

Lungime Segmente

1) Valorile lungimilor segmentelor sunt obținute din proiecție în plan.

Punct început	X / Y	Punct sfârșit	X / Y	Lungime segment (** (m)
1	506.655,403 421.075,037	2	506.649,657 421.084,952	11.46
2	506.649,657 421.084,952	3	506.647,158 421.091,392	6.908

Punct început	X / Y	Punct sfârșit	X / Y	Lungime segment (** (m)
3	506.647,158 421.091,392	4	506.647,085 421.100,311	8.919
4	506.647,085 421.100,311	5	506.649,85 421.119,388	19.276
5	506.649,85 421.119,388	6	506.622,443 421.125,38	28.054
6	506.622,443 421.125,38	7	506.616,226 421.115,166	11.957
7	506.616,226 421.115,166	8	506.609,252 421.104,115	13.068
8	506.609,252 421.104,115	9	506.591,535 421.071,224	37.359
9	506.591,535 421.071,224	10	506.583,207 421.055,673	17.641
10	506.583,207 421.055,673	11	506.610,455 421.039,928	31.47
11	506.610,455 421.039,928	12	506.628,84 421.029,0	21.388
12	506.628,84 421.029,0	13	506.630,891 421.027,796	2.378
13	506.630,891 421.027,796	14	506.632,176 421.029,334	2.004
14	506.632,176 421.029,334	15	506.640,895 421.040,147	13.89
15	506.640,895 421.040,147	16	506.649,992 421.053,197	15.908
16	506.649,992 421.053,197	17	506.661,335 421.066,809	17.719
17	506.661,335 421.066,809	18	506.658,478 421.070,546	4.704
18	506.658,478 421.070,546	1	506.655,403 421.075,037	5.443

** Lungimile segmentelor sunt determinate în planul de proiecție Stereo 70 și sunt rotunjite la 1 milimetru.

*** Distanța dintre puncte este formată din segmente cumulate ce sunt mai mici decât valoarea 1 milimetru.

**DATE DESPRE IMOBILUL NR. 2347**

Oficiul de Cadastru și Publicitate Imobiliară ARGES
Biroul de Cadastru și Publicitate Imobiliară Campulung

A. Partea I. Descrierea imobilului

TEREN Intravilan

Nr. CF vechi:172
Nr. cadastral vechi:273

Adresa: Loc. Pietroasa, Str Ion Creanga, Jud. Arges, pct STATIE ASFALT

Nr. Crt	Nr cadastral Nr. topografic	Suprafața* (mp)	Observații / Referințe
A1	81723	Din acte: 4.541 Masurata: 4.443	Sector cadastral:25 Teren imprejmuit;

B. Partea II. Proprietari și acte

Inscrieri privitoare la dreptul de proprietate și alte drepturi reale	Referințe
123 / 15/01/2003	
Act Notarial nr. 5486, din 16/12/2002 emis de BNP TULUCA FILOFTEIA;	
B1	A1
Intabulare, drept de PROPRIETATE, dobandit prin lesire Din Indiviziune, cota actuala 1/1, cota initiala 1/1 1) BALAN SILVIA , lipsă CNP	
/	
Act Normativ nr. 17, din 07/03/2014 emis de Parlamentul Romaniei;	
B2	A1
Imobil aflat sub incidenta art.3 alin.(1) din Legea 17/2014	

C. Partea III. SARCINI .

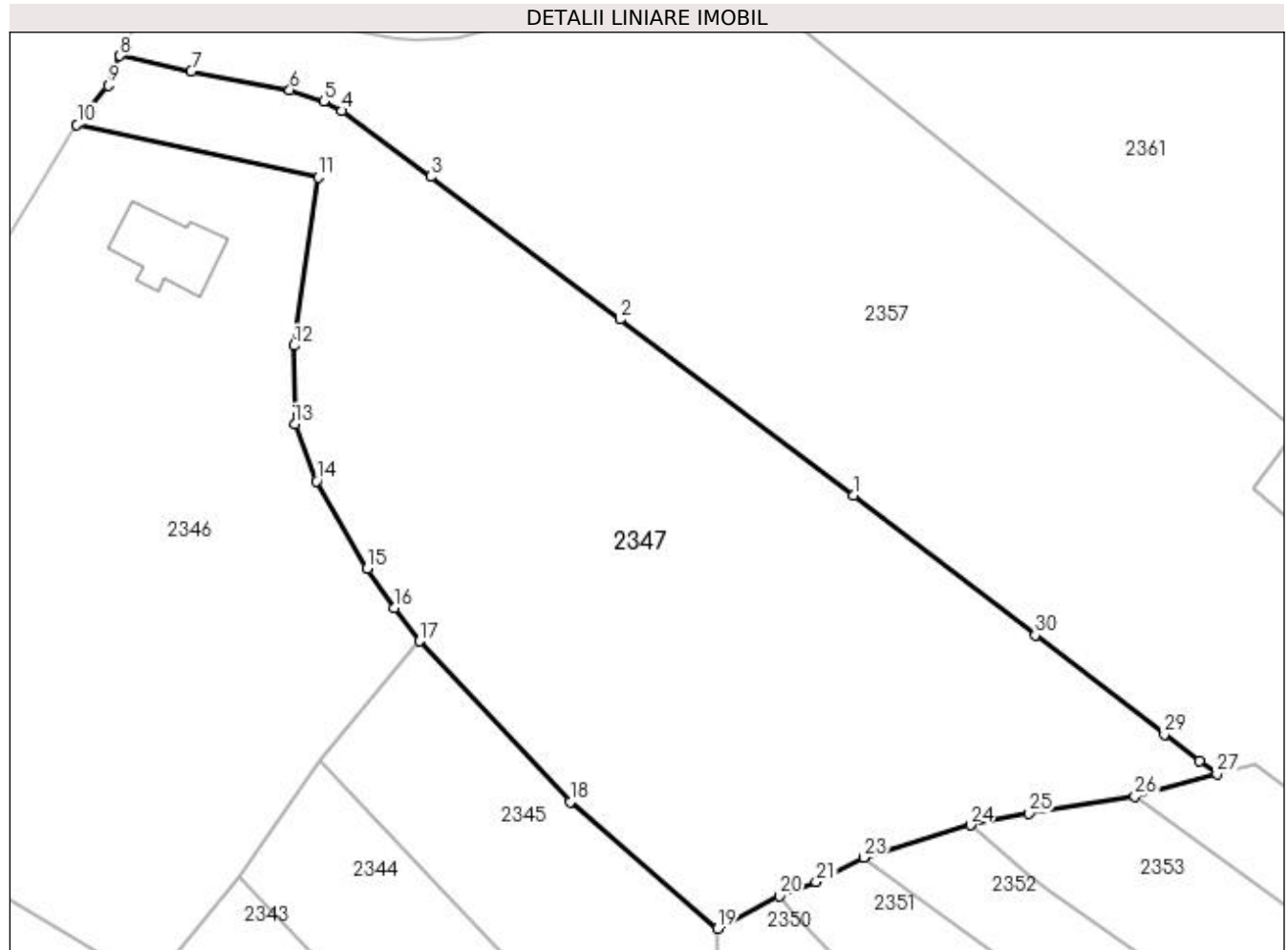
Inscrieri privind dezmembramintele dreptului de proprietate, drepturi reale de garanție și sarcini	Referințe
NU SUNT	

Anexa Nr. 1 La Partea I

Teren

Nr cadastral	Suprafața (mp)*	Observații / Referințe
81723	Din acte: 4.541 Masurata: 4.443	

* Suprafața este determinată în planul de proiecție Stereo 70.



Date referitoare la teren

Crt	Categorie folosință	Intra vilan	Suprafața (mp)	Tarla	Parcelă	Nr. topo	Observații / Referințe
1	arabil	DA	4.443	5	171	-	

Lungime Segmente

1) Valorile lungimilor segmentelor sunt obținute din proiecție în plan.

Punct început	X / Y	Punct sfârșit	X / Y	Lungime segment (** (m)
1	506.710,603 421.083,337	2	506.684,084 421.103,28	33.181
3	506.662,572 421.119,47	4	506.652,502 421.126,935	12.535
5	506.650,463 421.128,007	6	506.646,599 421.129,303	4.076
7	506.635,407 421.131,461	8	506.627,325 421.133,19	8.265
9	506.625,977 421.129,821	10	506.622,443 421.125,38	5.676

Punct început	X / Y	Punct sfârșit	X / Y	Lungime segment (** (m)
2	506.684,084 421.103,28	3	506.662,572 421.119,47	26.924
4	506.652,502 421.126,935	5	506.650,463 421.128,007	2.304
6	506.646,599 421.129,303	7	506.635,407 421.131,461	11.398
8	506.627,325 421.133,19	9	506.625,977 421.129,821	3.629
10	506.622,443 421.125,38	11	506.649,85 421.119,388	28.054

Punct început	X / Y	Punct sfârșit	X / Y	Lungime segment (** (m))	Punct început	X / Y	Punct sfârșit	X / Y	Lungime segment (** (m))
11	506.649,85 421.119,388	12	506.647,085 421.100,311	19.276	12	506.647,085 421.100,311	13	506.647,158 421.091,392	8.919
13	506.647,158 421.091,392	14	506.649,657 421.084,952	6.908	14	506.649,657 421.084,952	15	506.655,403 421.075,037	11.46
15	506.655,403 421.075,037	16	506.658,478 421.070,546	5.443	16	506.658,478 421.070,546	17	506.661,335 421.066,809	4.704
17	506.661,335 421.066,809	18	506.678,429 421.048,578	24.991	18	506.678,429 421.048,578	19	506.695,155 421.034,198	22.058
19	506.695,155 421.034,198	20	506.702,153 421.037,881	7.908	20	506.702,153 421.037,881	21	506.706,332 421.039,498	4.481
21	506.706,332 421.039,498	22	506.707,963 421.040,345	1.838	22	506.707,963 421.040,345	23	506.711,747 421.042,246	4.235
23	506.711,747 421.042,246	24	506.723,867 421.045,924	12.666	24	506.723,867 421.045,924	25	506.730,503 421.047,301	6.777
25	506.730,503 421.047,301	26	506.742,52 421.049,199	12.166	26	506.742,52 421.049,199	27	506.751,83 421.051,758	9.655
27	506.751,83 421.051,758	28	506.749,892 421.053,243	2.442	28	506.749,892 421.053,243	29	506.745,898 421.056,234	4.99
29	506.745,898 421.056,234	30	506.731,229 421.067,47	18.478	30	506.731,229 421.067,47	1	506.710,603 421.083,337	26.023

** Lungimile segmentelor sunt determinate în planul de proiecție Stereo 70 și sunt rotunjite la 1 milimetru.

*** Distanța dintre puncte este formată din segmente cumulate ce sunt mai mici decât valoarea 1 milimetru.

**DATE DESPRE IMOBILUL NR. 2348**

Oficiul de Cadastru și Publicitate Imobiliară ARGES
Biroul de Cadastru și Publicitate Imobiliară Campulung

A. Partea I. Descrierea imobilului

TEREN Intravilan

Adresa: Loc. Pietroasa, Str Calea Pietroasa, Nr. 65, Jud. Arges

Nr. Crt	Nr cadastral Nr. topografic	Suprafața* (mp)	Observații / Referințe
A1	82399	500	Sector cadastral:25 Teren neimprejmuit;

B. Partea II. Proprietari și acte

Inscrieri privitoare la dreptul de proprietate și alte drepturi reale		Referințe
20716 / 28/09/2021		
Act Notarial nr. 1175, din 24/09/2021 emis de TULUCA FILOFTEIA;		
B1	Se infiinteaza cartea funciara 82399 a imobilului cu numarul cadastral 82399 / UAT Valea Mare Pravăț, rezultat din dezmembrarea imobilului cu numarul cadastral 81679 inscris in cartea funciara 81679;	A1
20719 / 28/09/2021		
Act Notarial nr. 1178, din 24/09/2021 emis de BNP Tuluca Filofteia (act notarial nr 1177 din 24.09.2021, emis de TULUCA FILOFTEIA);		
B7	Intabulare, drept de PROPRIETATE- bun propriu, dobandit prin Conventie, cota actuala 1/1, cota initiala 1/1 1) MIRICĂ MIRCEA-DUMITRU	A1
/		
Act Normativ nr. 17, din 07/03/2014 emis de Parlamentul Romaniei;		
B8	Imobil aflat sub incidenta art.3 alin.(1) din Legea 17/2014	A1

C. Partea III. SARCINI .

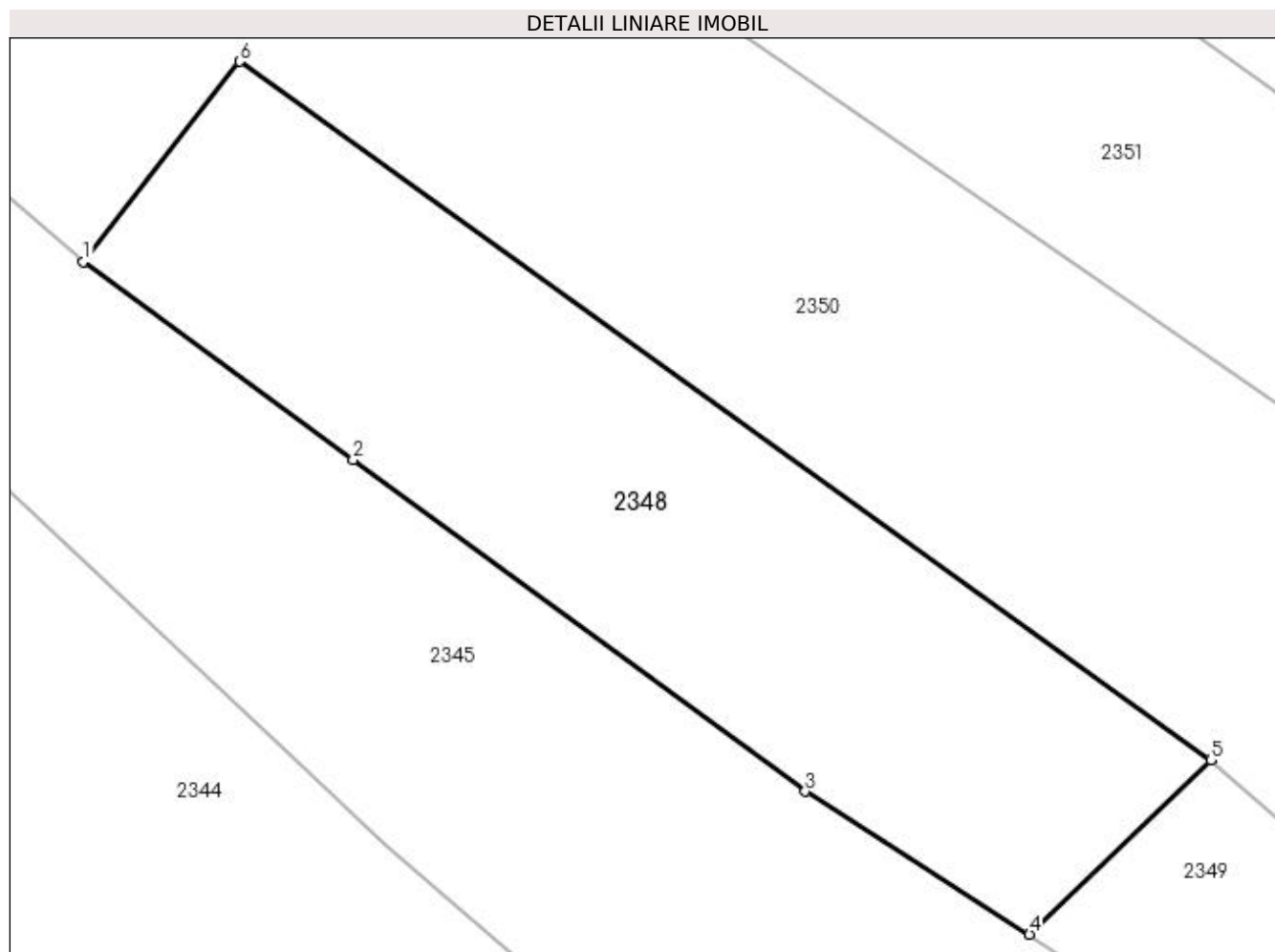
Inscrieri privind dezmembramintele dreptului de proprietate, drepturi reale de garanție și sarcini	Referințe
NU SUNT	

Anexa Nr. 1 La Partea I

Teren

Nr cadastral	Suprafața (mp)*	Observații / Referințe
82399	500	

* Suprafața este determinată în planul de proiecție Stereo 70.



Date referitoare la teren

Crt	Categorie folosință	Intra vilan	Suprafața (mp)	Tarla	Parcelă	Nr. topo	Observații / Referințe
1	faneata	DA	500	5	193	-	

Lungime Segmente

1) Valorile lungimilor segmentelor sunt obținute din proiecție în plan.

Punct început	X / Y	Punct sfârșit	X / Y	Lungime segment (** (m)
1	506.714,059 420.998,602	2	506.725,02 420.990,554	13.598
2	506.725,02 420.990,554	3	506.743,387 420.977,084	22.777
3	506.743,387 420.977,084	4	506.752,5 420.971,28	10.804
4	506.752,5 420.971,28	5	506.759,865 420.978,36	10.216
5	506.759,865 420.978,36	6	506.720,413 421.006,726	48.591

Punct început	X / Y	Punct sfârşit	X / Y	Lungime segment (** (m)
6	506.720,413 421.006,726	1	506.714,059 420.998,602	10.314

** Lungimile segmentelor sunt determinate în planul de proiecţie Stereo 70 şi sunt rotunjite la 1 milimetru.

*** Distanţa dintre puncte este formată din segmente cumulate ce sunt mai mici decât valoarea 1 milimetru.

**DATE DESPRE IMOBILUL NR. 2349**

Oficiul de Cadastru și Publicitate Imobiliară ARGES
Biroul de Cadastru și Publicitate Imobiliară Campulung

A. Partea I. Descrierea imobilului

TEREN Intravilan

Nr. CF vechi:664
Nr. cadastral vechi:792

Adresa: Loc. Pietroasa, Str Calea Pietroasa, Nr. 66, Jud. Arges, PCT ACASA

Nr. Crt	Nr cadastral Nr. topografic	Suprafața* (mp)	Observații / Referințe
A1	81751	373	Sector cadastral:25 Teren neimprejmuit;

Construcții

Crt	Nr cadastral Nr. topografic	Adresa	Observații / Referințe
A1.1	81751-C1	Loc. Pietroasa, Str Calea Pietroasa, Nr. 66, Jud. Arges, PCT ACASA	Nr. niveluri:1; S. construita la sol:71 mp; S. construita desfasurata:71 mp;
A1.2	81751-C2	Loc. Pietroasa, Str Calea Pietroasa, Nr. 66, Jud. Arges, PCT ACASA	Nr. niveluri:1; S. construita la sol:26 mp; S. construita desfasurata:26 mp;

B. Partea II. Proprietari și acte

Inscrieri privitoare la dreptul de proprietate și alte drepturi reale		Referințe
3602 / 02/05/2007		
Act Notarial nr. 978, din 27/04/2007 emis de BNP ZIPISI CORNELIA;		
B1	Intabulare, drept de PROPRIETATE-bun comun, dobandit prin Conventie, cota actuala 1/1, cota initiala 1/1 1) MIRICA MIRCEA DUMITRU , lipsă CNP 2) MIRICA IONELA RALUCA , sotii, lipsă CNP <i>OBSERVATII: -din cf 631 prin transcriere ca urmare a dezmembrarii</i>	A1, A1.1, A1.2
B2	interdictia de grevare si instrainare 1) MIRICA NICOLAE 2) MIRICA VIORICA , sotii, lipsă CNP	A1, A1.1, A1.2
/		
Act Normativ nr. 17, din 07/03/2014 emis de Parlamentul Romaniei;		
B3	Imobil aflat sub incidenta art.3 alin.(1) din Legea 17/2014	A1

C. Partea III. SARCINI

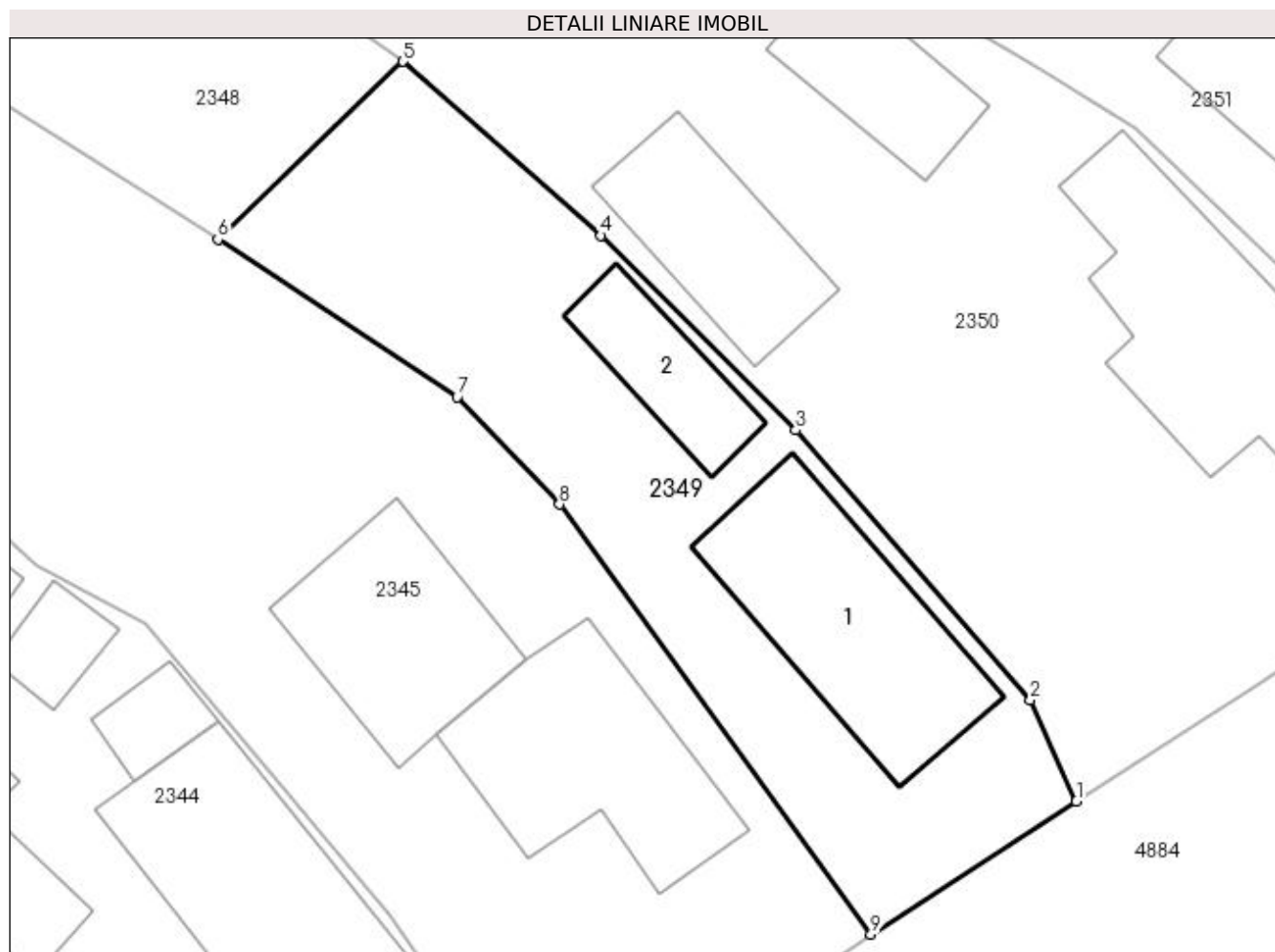
Inscrieri privind dezmembramintele dreptului de proprietate, drepturi reale de garanție și sarcini		Referințe
3602 / 02/05/2007		
Act Notarial nr. 978, din 27/04/2007 emis de BNP ZIPISI CORNELIA;		
C1	Intabulare, drept de UZUFRACT VIAGER, dobandit prin Conventie, cota actuala 1/1, cota initiala 1/1 1) MIRICA NICOLAE 2) MIRICA VIORICA , sotii, lipsă CNP	A1, A1.1, A1.2
C2	Intabulare, drept de IPOTECA LEGALA, Valoare:0 -in vederea garantarii obligatiei de intretinere si ingrijire 1) MIRICA NICOLAE 2) MIRICA VIORICA , lipsă CNP	A1, A1.1, A1.2

Anexa Nr. 1 La Partea I

Teren

Nr cadastral	Suprafața (mp)*	Observații / Referințe
81751	373	

* Suprafața este determinată în planul de proiecție Stereo 70.



Date referitoare la teren

Crt	Categorie folosință	Intra vilan	Suprafața (mp)	Tarla	Parcelă	Nr. topo	Observații / Referințe
1	curți constructii	DA	291	5	193,195	-	
2	faneata	DA	82	5	193	-	

Date referitoare la construcții

Crt	Număr	Destinație construcție	Supraf. (mp)	Situație juridică	Observații / Referințe
A1.1	81751-C1	construcții de locuințe	71	Cu acte	Nr. niveluri:1; S. construita la sol:71 mp; S. construita desfasurata:71 mp;
A1.2	81751-C2	construcții anexa	26	Cu acte	Nr. niveluri:1; S. construita la sol:26 mp; S. construita desfasurata:26 mp;

Lungime Segmente

1) Valorile lungimilor segmentelor sunt obținute din proiecție în plan.

Punct început	X / Y	Punct sfârșit	X / Y	Lungime segment (** (m)
1	506.786,698 420.948,907	2	506.784,86 420.952,94	4.432
2	506.784,86 420.952,94	3	506.775,52 420.963,687	14.238

Punct început	X / Y	Punct sfârșit	X / Y	Lungime segment (** (m)
3	506.775,52 420.963,687	4	506.767,765 420.971,432	10.96
4	506.767,765 420.971,432	5	506.759,865 420.978,36	10.507
5	506.759,865 420.978,36	6	506.752,5 420.971,28	10.216
6	506.752,5 420.971,28	7	506.762,037 420.965,001	11.418
7	506.762,037 420.965,001	8	506.766,116 420.960,73	5.906
8	506.766,116 420.960,73	9	506.778,512 420.943,609	21.137
9	506.778,512 420.943,609	1	506.786,698 420.948,907	9.751

** Lungimile segmentelor sunt determinate în planul de proiecție Stereo 70 și sunt rotunjite la 1 milimetru.

*** Distanța dintre puncte este formată din segmente cumulate ce sunt mai mici decât valoarea 1 milimetru.



DATE DESPRE IMOBILUL NR. 2350

Oficiul de Cadastru și Publicitate Imobiliară ARGES
Biroul de Cadastru și Publicitate Imobiliară Campulung

A. Partea I. Descrierea imobilului

TEREN Intravilan

Adresa: Loc. Pietroasa, Str Calea Pietroasa, Nr. 65, Jud. Arges

Nr. Crt	Nr cadastral Nr. topografic	Suprafața* (mp)	Observații / Referințe
A1	82400	2.064	Sector cadastral:25 Teren neimprijmit;

Construcții

Crt	Nr cadastral Nr. topografic	Adresa	Observații / Referințe
A1.1	82400-C1	Loc. Pietroasa, Str Calea Pietroasa, Nr. 65, Jud. Arges	Nr. niveluri:1; S. construita la sol:89 mp; S. construita desfasurata:89 mp; locuinta/1971; din caramida arsa;se rectifica cf.art.12,alin.16(Legea7/1996)
A1.2	82400-C2	Loc. Pietroasa, Str Calea Pietroasa, Nr. 65, Jud. Arges	Nr. niveluri:1; S. construita la sol:33 mp; S. construita desfasurata:33 mp; grajd/1982; caramida arsa; se rectifica cf.art.12, alin.16 (Legea7/1996)
A1.3	82400-C3	Loc. Pietroasa, Str Calea Pietroasa, Nr. 65, Jud. Arges	Nr. niveluri:1; S. construita la sol:44 mp; S. construita desfasurata:44 mp; locuinta/2000; boltari

B. Partea II. Proprietari și acte

Inscrieri privitoare la dreptul de proprietate și alte drepturi reale	Referințe
20716 / 28/09/2021	
Act Notarial nr. 1175, din 24/09/2021 emis de TULUCA FILOFTEIA;	
B1	Se infiinteaza cartea funciara 82400 a imobilului cu numarul cadastral 82400 / UAT Valea Mare Pravăț, rezultat din dezmembrarea imobilului cu numarul cadastral 81679 inscris in cartea funciara 81679;
	A1
Act Notarial nr. 37, din 05/03/2021 emis de TULUCA FILOFTEIA (act notarial nr 274 din 05.03.2021, emis de notar public Tuluca Filofteia);	
B4	Intabulare, drept de PROPRIETATE-bun propriu, dobandit prin Succesiune, cota actuala 1/2, cota initiala 1/2
	A1.1, A1.2, A1.3
	1) MANOLE LIVIA <i>OBSERVATII: pozitie transcrisa din CF 81679/Valea Mare Pravăț, inscrisa prin incheierea nr. 4637 din 10/03/2021;</i>
Act Notarial nr. 131/2021, din 17/08/2021 emis de TULUCA FILOFTEIA;	
B6	Intabulare, drept de PROPRIETATE- bun propriu, dobandit prin Succesiune, cota actuala 1/2, cota initiala 1/2
	A1.1, A1.2, A1.3
	1) MANOLE LIVIA <i>OBSERVATII: pozitie transcrisa din CF 81679/Valea Mare Pravăț, inscrisa prin incheierea nr. 18314 din 26/08/2021;</i>
20722 / 28/09/2021	
Act Notarial nr. 1177, din 24/09/2021 emis de TULUCA FILOFTEIA;	
B7	Intabulare, drept de PROPRIETATE-bun propriu, dobandit prin lesire Din Indiviziune, cota actuala 1/1, cota initiala 1/1
	A1
	1) MANOLE LIVIA
/	
Act Normativ nr. 17, din 07/03/2014 emis de Parlamentul Romaniei;	
B8	Imobil aflat sub incidenta art.3 alin.(1) din Legea 17/2014
	A1

C. Partea III. SARCINI .

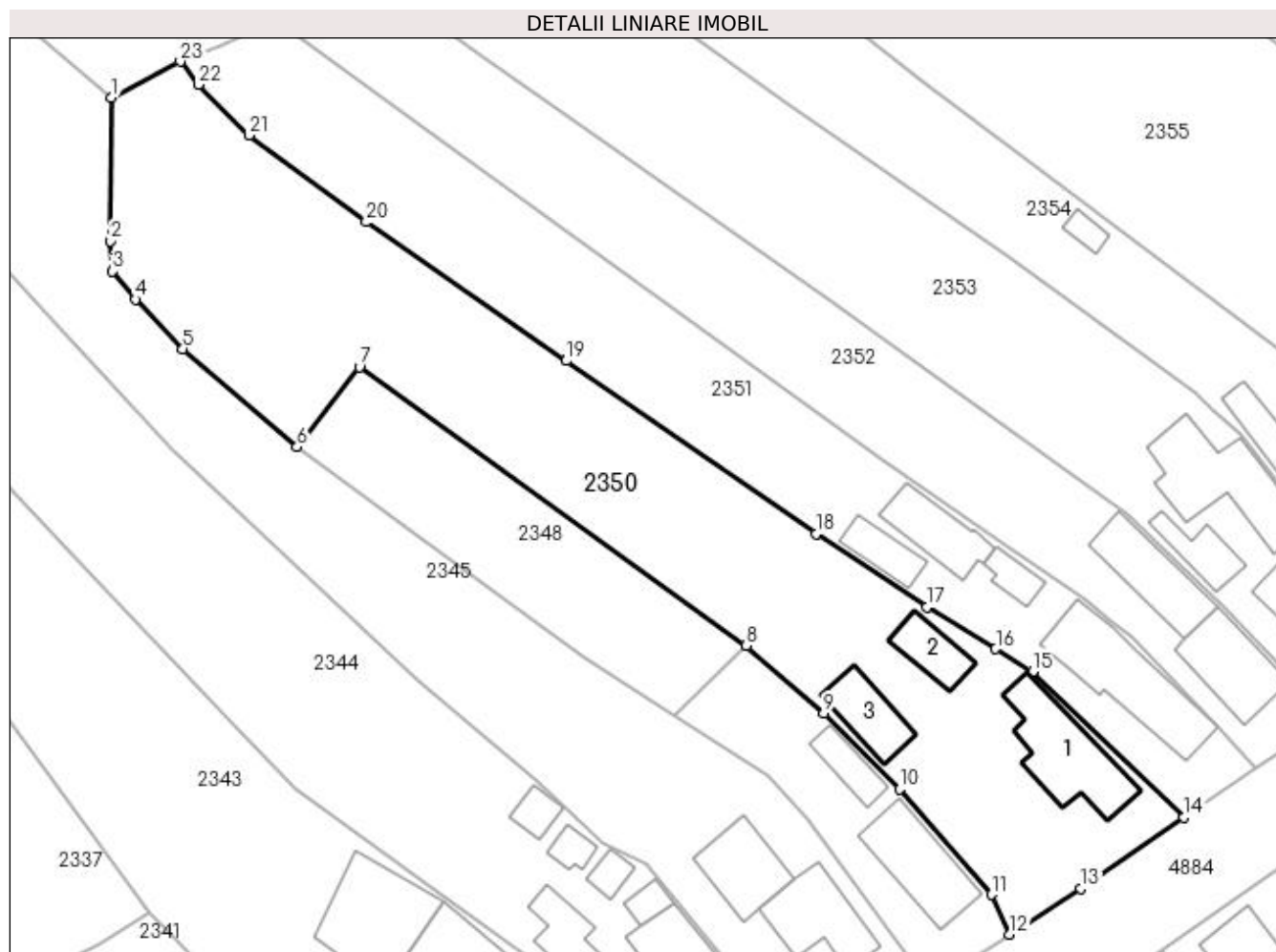
Inscrieri privind dezmembramintele dreptului de proprietate, drepturi reale de garanție și sarcini	Referințe
NU SUNT	

Anexa Nr. 1 La Partea I

Teren

Nr cadastral	Suprafața (mp)*	Observații / Referințe
82400	2.064	

* Suprafața este determinată în planul de proiecție Stereo 70.



Date referitoare la teren

Crt	Categorie folosință	Intra vilan	Suprafața (mp)	Tarla	Parcelă	Nr. topo	Observații / Referințe
1	curți constructii	DA	659	5	194	-	
2	faneata	DA	1.405	5	193	-	

Date referitoare la construcții

Crt	Număr	Destinație construcție	Supraf. (mp)	Situație juridică	Observații / Referințe
A1.1	82400-C1	construcții de locuințe	Din acte: 86 Masurata: 89	Cu acte	Nr. niveluri:1; S. construita la sol:89 mp; S. construita desfasurata:89 mp; locuinta/1971; din caramida arsa;se rectifica cf.art.12,alin.16 (Legea7/1996)
A1.2	82400-C2	construcții anexa	Din acte: 37 Masurata: 33	Cu acte	Nr. niveluri:1; S. construita la sol:33 mp; S. construita desfasurata:33 mp; grajd/1982; caramida arsa; se rectifica cf.art.12, alin.16 (Legea7/1996)
A1.3	82400-C3	construcții de locuințe	44	Cu acte	Nr. niveluri:1; S. construita la sol:44 mp; S. construita desfasurata:44 mp; locuinta/2000; boltari

Lungime Segmente

1) Valorile lungimilor segmentelor sunt obținute din proiecție în plan.

Punct început	X / Y	Punct sfârșit	X / Y	Lungime segment (** (m)
1	506.695,155 421.034,198	2	506.694,997 421.019,572	14.627
3	506.695,242 421.016,493	4	506.697,565 421.013,636	3.682
5	506.702,397 421.008,596	6	506.714,059 420.998,602	15.358
7	506.720,413 421.006,726	8	506.759,865 420.978,36	48.591
9	506.767,765 420.971,432	10	506.775,52 420.963,687	10.96
11	506.784,86 420.952,94	12	506.786,698 420.948,907	4.432
13	506.793,994 420.953,557	14	506.804,52 420.960,832	12.795
15	506.789,07 420.975,69	16	506.785,322 420.978,014	4.41
17	506.778,287 420.982,247	18	506.766,991 420.989,748	13.56
19	506.741,489 421.007,368	20	506.721,114 421.021,515	24.805
21	506.709,154 421.030,35	22	506.703,969 421.035,508	7.314
23	506.702,153 421.037,881	1	506.695,155 421.034,198	7.908

Punct început	X / Y	Punct sfârșit	X / Y	Lungime segment (** (m)
2	506.694,997 421.019,572	3	506.695,242 421.016,493	3.089
4	506.697,565 421.013,636	5	506.702,397 421.008,596	6.982
6	506.714,059 420.998,602	7	506.720,413 421.006,726	10.314
8	506.759,865 420.978,36	9	506.767,765 420.971,432	10.507
10	506.775,52 420.963,687	11	506.784,86 420.952,94	14.238
12	506.786,698 420.948,907	13	506.793,994 420.953,557	8.652
14	506.804,52 420.960,832	15	506.789,07 420.975,69	21.435
16	506.785,322 420.978,014	17	506.778,287 420.982,247	8.21
18	506.766,991 420.989,748	19	506.741,489 421.007,368	30.997
20	506.721,114 421.021,515	21	506.709,154 421.030,35	14.869
22	506.703,969 421.035,508	23	506.702,153 421.037,881	2.988

** Lungimile segmentelor sunt determinate în planul de proiecție Stereo 70 și sunt rotunjite la 1 milimetru.

*** Distanța dintre puncte este formată din segmente cumulate ce sunt mai mici decât valoarea 1 milimetru.

**DATE DESPRE IMOBILUL NR. 2351**

Oficiul de Cadastru și Publicitate Imobiliară ARGES
Biroul de Cadastru și Publicitate Imobiliară Campulung

A. Partea I. Descrierea imobilului

TEREN Intravilan

Adresa: Loc. Pietroasa, Str Calea Pietroasa, Nr. 59, Jud. Arges

Nr. Crt	Nr cadastral Nr. topografic	Suprafața* (mp)	Observații / Referințe
A1		Din acte: 1.243 Masurata: 1.307	Sector cadastral:25 Teren imprejmuit;

Construcții

Crt	Nr cadastral Nr. topografic	Adresa	Observații / Referințe
A1.1		Loc. Pietroasa, Str Calea Pietroasa, Nr. 59, Jud. Arges	Nr. niveluri:2; S. construita la sol:102 mp; S. construita desfasurata:115 mp;
A1.2		Loc. Pietroasa, Str Calea Pietroasa, Nr. 59, Jud. Arges	Nr. niveluri:1; S. construita la sol:18 mp; S. construita desfasurata:18 mp;
A1.3		Loc. Pietroasa, Str Calea Pietroasa, Nr. 59, Jud. Arges	Nr. niveluri:1; S. construita la sol:49 mp; S. construita desfasurata:49 mp;
A1.4		Loc. Pietroasa, Str Calea Pietroasa, Nr. 59, Jud. Arges	Nr. niveluri:1; S. construita la sol:27 mp; S. construita desfasurata:27 mp;

B. Partea II. Proprietari și acte

Inscrieri privitoare la dreptul de proprietate și alte drepturi reale		Referințe
/		
Act Administrativ nr. 144561, din 08/03/2016 emis de CJPSDPAT ARGES;		
B1	Intabulare, drept de PROPRIETATE, dobandit prin Reconstituire, cota actuala 1/1, cota initiala 1/1 1) TIUCĂ IOAN 2) DIACONESCU MARIA	A1
Act Normativ nr. 7, din 13/03/1996 emis de PARLAMENT (art. 12 alin. 16);		
B2	Intabulare, drept de PROPRIETATE, dobandit prin Construire, cota actuala 1/1, cota initiala 1/1 1) TIUCĂ IOAN 2) DIACONESCU MARIA	A1.1, A1.2, A1.3, A1.4
Act Normativ nr. 17, din 07/03/2014 emis de Parlamentul Romaniei;		
B3	Imobil aflat sub incidenta art.3 alin.(1) din Legea 17/2014	A1

C. Partea III. SARCINI .

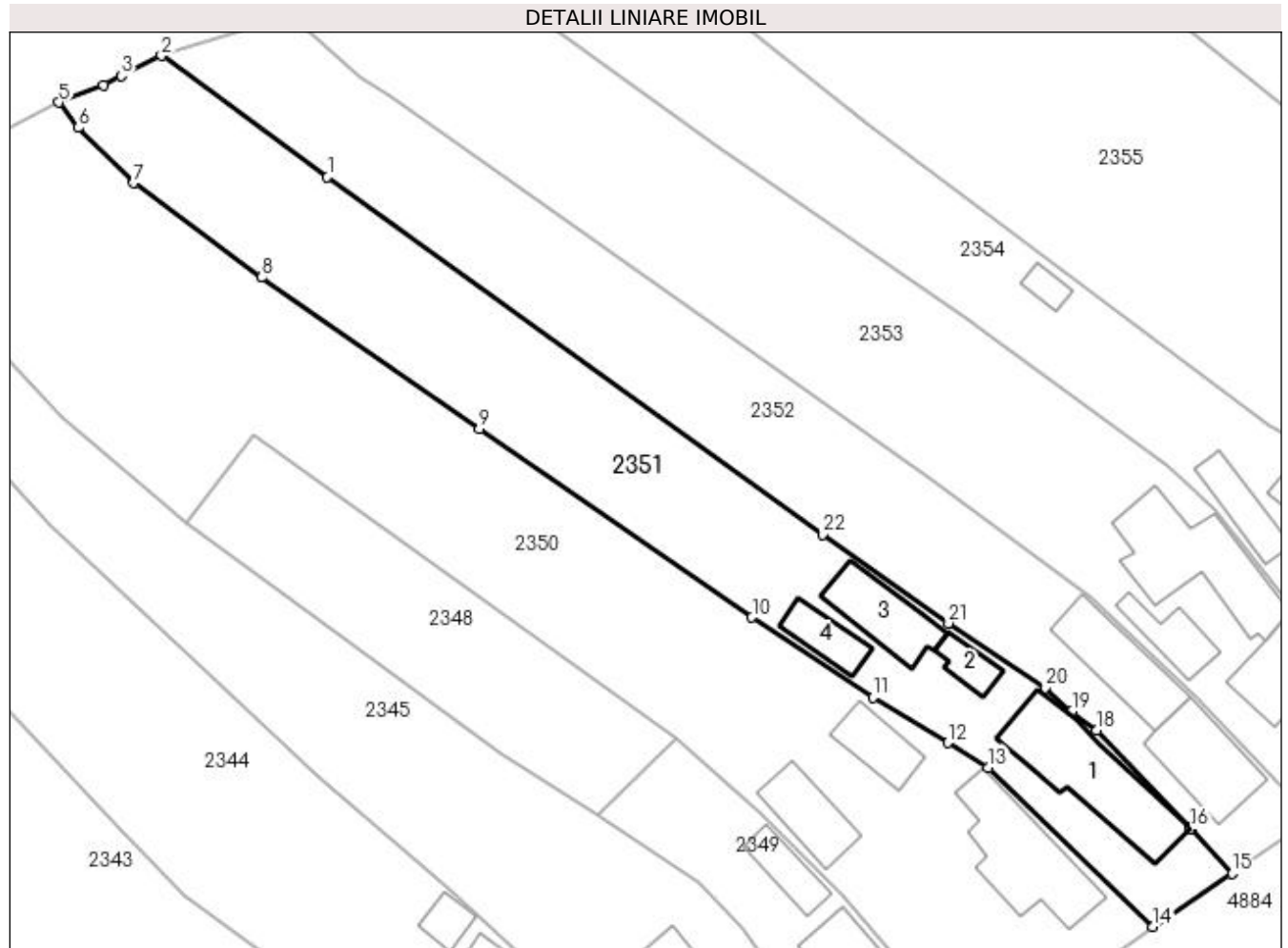
Inscrieri privind dezmembramintele dreptului de proprietate, drepturi reale de garanție și sarcini	Referințe
NU SUNT	

Anexa Nr. 1 La Partea I

Teren

Nr cadastral	Suprafața (mp)*	Observații / Referințe
	Din acte: 1.243 Masurata: 1.307	

* Suprafața este determinată în planul de proiecție Stereo 70.



Date referitoare la teren

Crt	Categorie folosință	Intra vilan	Suprafața (mp)	Tarla	Parcelă	Nr. topo	Observații / Referințe
1	curți construcții	DA	360	5	191,192	-	
2	faneata	DA	947	5	192	-	

Date referitoare la construcții

Crt	Număr	Destinație construcție	Supraf. (mp)	Situație juridică	Observații / Referințe
A1.1		construcții de locuințe	102	Cu acte	Nr. niveluri:2; S. construita la sol:102 mp; S. construita desfasurata:115 mp;
A1.2		construcții de locuințe	18	Cu acte	Nr. niveluri:1; S. construita la sol:18 mp; S. construita desfasurata:18 mp;
A1.3		construcții anexa	49	Cu acte	Nr. niveluri:1; S. construita la sol:49 mp; S. construita desfasurata:49 mp;
A1.4		construcții anexa	27	Cu acte	Nr. niveluri:1; S. construita la sol:27 mp; S. construita desfasurata:27 mp;

Lungime Segmente

1) Valorile lungimilor segmentelor sunt obținute din proiecție în plan.

Punct început	X / Y	Punct sfârșit	X / Y	Lungime segment (** (m)	Punct început	X / Y	Punct sfârșit	X / Y	Lungime segment (** (m)
---------------	-------	---------------	-------	-------------------------	---------------	-------	---------------	-------	-------------------------

Punct început	X / Y	Punct sfârșit	X / Y	Lungime segment (** (m)	Punct început	X / Y	Punct sfârșit	X / Y	Lungime segment (** (m)
1	506.727,272 421.030,884	2	506.711,747 421.042,246	19.239	2	506.711,747 421.042,246	3	506.707,963 421.040,345	4.235
3	506.707,963 421.040,345	4	506.706,332 421.039,498	1.838	4	506.706,332 421.039,498	5	506.702,153 421.037,881	4.481
5	506.702,153 421.037,881	6	506.703,969 421.035,508	2.988	6	506.703,969 421.035,508	7	506.709,154 421.030,35	7.314
7	506.709,154 421.030,35	8	506.721,114 421.021,515	14.869	8	506.721,114 421.021,515	9	506.741,489 421.007,368	24.805
9	506.741,489 421.007,368	10	506.766,991 420.989,748	30.997	10	506.766,991 420.989,748	11	506.778,287 420.982,247	13.56
11	506.778,287 420.982,247	12	506.785,322 420.978,014	8.21	12	506.785,322 420.978,014	13	506.789,07 420.975,69	4.41
13	506.789,07 420.975,69	14	506.804,52 420.960,832	21.435	14	506.804,52 420.960,832	15	506.811,894 420.965,796	8.889
15	506.811,894 420.965,796	16	506.808,002 420.969,986	5.719	16	506.808,002 420.969,986	17	506.808,044 420.970,116	0.137
17	506.808,044 420.970,116	18	506.799,236 420.979,197	12.651	18	506.799,236 420.979,197	19	506.796,908 420.980,936	2.906
19	506.796,908 420.980,936	20	506.794,388 420.983,131	3.342	20	506.794,388 420.983,131	21	506.785,375 420.989,198	10.865
21	506.785,375 420.989,198	22	506.773,591 420.997,487	14.407	22	506.773,591 420.997,487	1	506.727,272 421.030,884	57.103

** Lungimile segmentelor sunt determinate în planul de proiecție Stereo 70 și sunt rotunjite la 1 milimetru.

*** Distanța dintre puncte este formată din segmente cumulate ce sunt mai mici decât valoarea 1 milimetru.

**DATE DESPRE IMOBILUL NR. 2352**

Oficiul de Cadastru și Publicitate Imobiliară ARGES
Biroul de Cadastru și Publicitate Imobiliară Campulung

A. Partea I. Descrierea imobilului

TEREN Intravilan

Adresa: Loc. Pietroasa, Str Calea Pietroasa, Nr. 58, Jud. Arges

Nr. Crt	Nr cadastral Nr. topografic	Suprafața* (mp)	Observații / Referințe
A1	80449	1.191	Sector cadastral:25 Teren imprejmuit;

Construcții

Crt	Nr cadastral Nr. topografic	Adresa	Observații / Referințe
A1.1	80449-C1	Loc. Pietroasa, Str Calea Pietroasa, Nr. 58, Jud. Arges	Nr. niveluri:1; S. construita la sol:65 mp; S. construita desfasurata:65 mp;
A1.2	80449-C2	Loc. Pietroasa, Str Calea Pietroasa, Nr. 58, Jud. Arges	Nr. niveluri:1; S. construita la sol:64 mp; S. construita desfasurata:64 mp;

B. Partea II. Proprietari și acte

Inscrieri privitoare la dreptul de proprietate și alte drepturi reale		Referințe
6510 / 10/05/2011		
Act Notarial nr. 730, din 09/05/2011 emis de BNP IONESCU CORNELIA;		
B3	Intabulare, drept de PROPRIETATE, dobandit prin Conventie, cota actuala 1/1, cota initiala 1/1 1) CĂLCÎI LUDOVIC-DOREL 2) CĂLCÎI NELI, soti	A1, A1.1, A1.2
/		
Act Normativ nr. 17, din 07/03/2014 emis de Parlamentul Romaniei;		
B4	Imobil aflat sub incidenta art.3 alin.(1) din Legea 17/2014	A1

C. Partea III. SARCINI

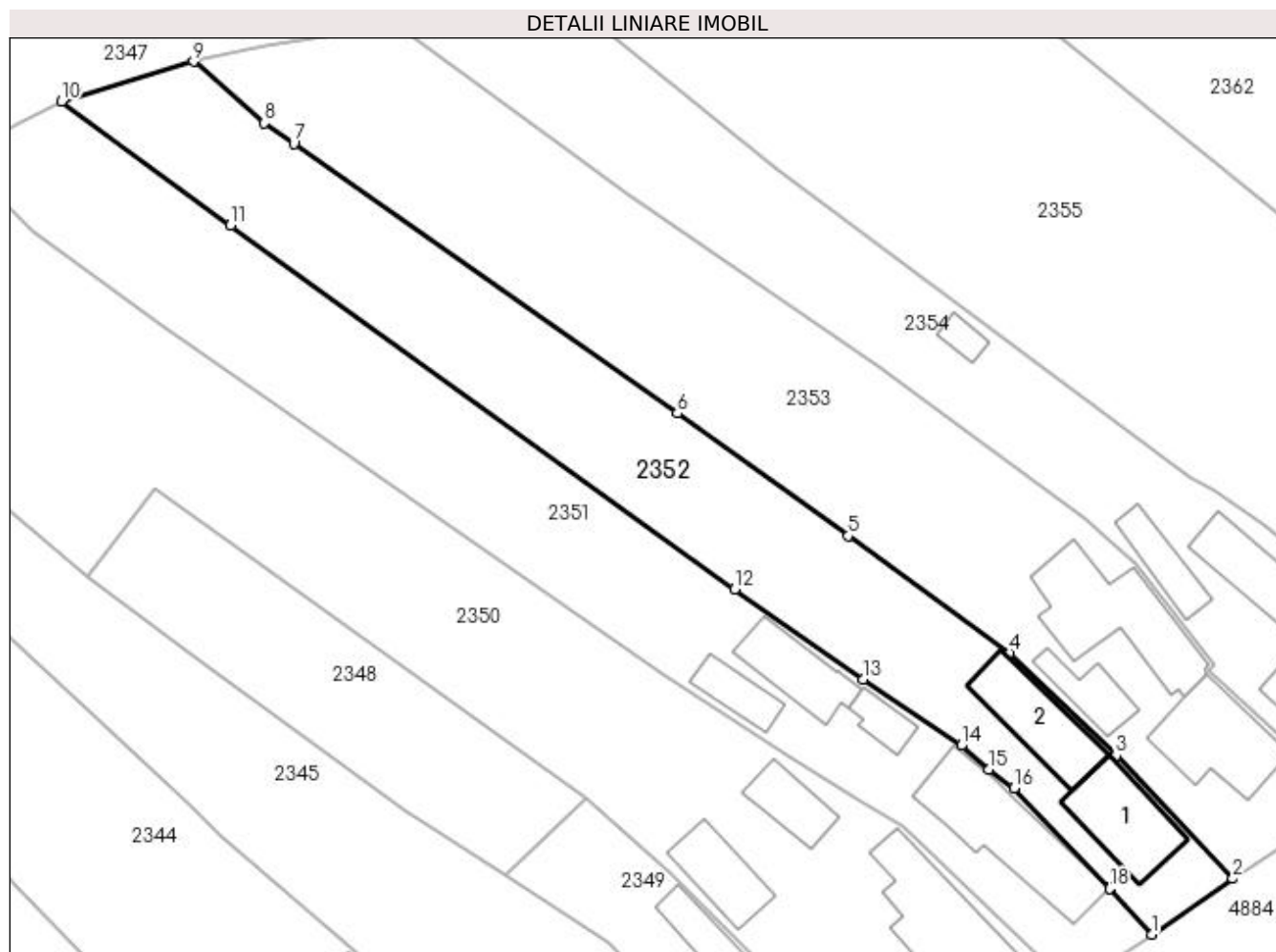
Inscrieri privind dezmembramintele dreptului de proprietate, drepturi reale de garanție și sarcini		Referințe
6510 / 10/05/2011		
Act Notarial nr. 730, din 09/05/2011 emis de BNP IONESCU CORNELIA;		
C1	Intabulare, drept de UZUFRACT VIAGER, dobandit prin Conventie, cota actuala 1/1, cota initiala 1/1 1) FLOREA CONSTANTIN 2) FLOREA LUCIA	A1, A1.1, A1.2

Anexa Nr. 1 La Partea I

Teren

Nr cadastral	Suprafața (mp)*	Observații / Referințe
80449	1.191	

* Suprafața este determinată în planul de proiecție Stereo 70.



Date referitoare la teren

Crt	Categorie folosință	Intra vilan	Suprafața (mp)	Tarla	Parcelă	Nr. topo	Observații / Referințe
1	curți constructii	DA	300	5	190	-	
2	faneata	DA	891	5	189	-	

Date referitoare la construcții

Crt	Număr	Destinație construcție	Supraf. (mp)	Situație juridică	Observații / Referințe
A1.1	80449-C1	construcții de locuințe	65	Cu acte	Nr. niveluri:1; S. construita la sol:65 mp; S. construita desfasurata:65 mp;
A1.2	80449-C2	construcții anexa	64	Cu acte	Nr. niveluri:1; S. construita la sol:64 mp; S. construita desfasurata:64 mp;

Lungime Segmente

1) Valorile lungimilor segmentelor sunt obținute din proiecție în plan.

Punct început	X / Y	Punct sfârșit	X / Y	Lungime segment (** (m)
1	506.811,894 420.965,796	2	506.819,326 420.970,919	9.027
2	506.819,326 420.970,919	3	506.808,604 420.982,21	15.571

Punct început	X / Y	Punct sfârşit	X / Y	Lungime segment (** (m)
3	506.808,604 420.982,21	4	506.798,776 420.991,616	13.604
4	506.798,776 420.991,616	5	506.783,986 421.002,366	18.284
5	506.783,986 421.002,366	6	506.768,301 421.013,635	19.313
6	506.768,301 421.013,635	7	506.733,082 421.038,384	43.045
7	506.733,082 421.038,384	8	506.730,391 421.040,282	3.293
8	506.730,391 421.040,282	9	506.723,867 421.045,924	8.625
9	506.723,867 421.045,924	10	506.711,747 421.042,246	12.666
10	506.711,747 421.042,246	11	506.727,272 421.030,884	19.239
11	506.727,272 421.030,884	12	506.773,591 420.997,487	57.103
12	506.773,591 420.997,487	13	506.785,375 420.989,198	14.407
13	506.785,375 420.989,198	14	506.794,388 420.983,131	10.865
14	506.794,388 420.983,131	15	506.796,908 420.980,936	3.342
15	506.796,908 420.980,936	16	506.799,236 420.979,197	2.906
16	506.799,236 420.979,197	17	506.808,044 420.970,116	12.651
17	506.808,044 420.970,116	18	506.808,002 420.969,986	0.137
18	506.808,002 420.969,986	1	506.811,894 420.965,796	5.719

** Lungimile segmentelor sunt determinate în planul de proiecţie Stereo 70 şi sunt rotunjite la 1 milimetru.

*** Distanţa dintre puncte este formată din segmente cumulate ce sunt mai mici decât valoarea 1 milimetru.

**DATE DESPRE IMOBILUL NR. 2353**

Oficiul de Cadastru și Publicitate Imobiliară ARGES
Biroul de Cadastru și Publicitate Imobiliară Campulung

A. Partea I. Descrierea imobilului

TEREN Intravilan

Adresa: Loc. Pietroasa, Str Calea Pietroasa, Nr. 57, Jud. Arges, punct "Acasa"

Nr. Crt	Nr cadastral Nr. topografic	Suprafața* (mp)	Observații / Referințe
A1	81743	1.614	Sector cadastral:25 Teren imprejmuit;

Construcții

Crt	Nr cadastral Nr. topografic	Adresa	Observații / Referințe
A1.1	81743-C1	Loc. Pietroasa, Str Calea Pietroasa, Nr. 57, Jud. Arges, punct "Acasa"	Nr. niveluri:2; S. construita la sol:76 mp; S. construita desfasurata:93 mp; Casa P+M;se rectifica cf.art.12,alin.16(Legea7/1996)
A1.2	81743-C2	Loc. Pietroasa, Str Calea Pietroasa, Nr. 57, Jud. Arges, punct "Acasa"	Nr. niveluri:1; S. construita la sol:102 mp; S. construita desfasurata:102 mp; se rectifica cf.art.12,alin.16 (Legea7/1996)
A1.3	81743-C3	Loc. Pietroasa, Str Calea Pietroasa, Nr. 57, Jud. Arges, punct "Acasa"	Nr. niveluri:1; S. construita la sol:30 mp; S. construita desfasurata:30 mp;

B. Partea II. Proprietari și acte

Inscrieri privitoare la dreptul de proprietate și alte drepturi reale		Referințe
20189 / 27/10/2020		
Act Notarial nr. 2471, din 26/10/2020 emis de Simion Aurelia Maria;		
B1	Intabulare, drept de PROPRIETATE- bun propriu, dobandit prin Conventie, cota actuala 1/1, cota initiala 1/1 1) CHINGARU MARIUS-NICOLAE	A1, A1.1, A1.2, A1.3
/		
Act Normativ nr. 17, din 07/03/2014 emis de Parlamentul Romaniei;		
B2	Imobil aflat sub incidenta art.3 alin.(1) din Legea 17/2014	A1

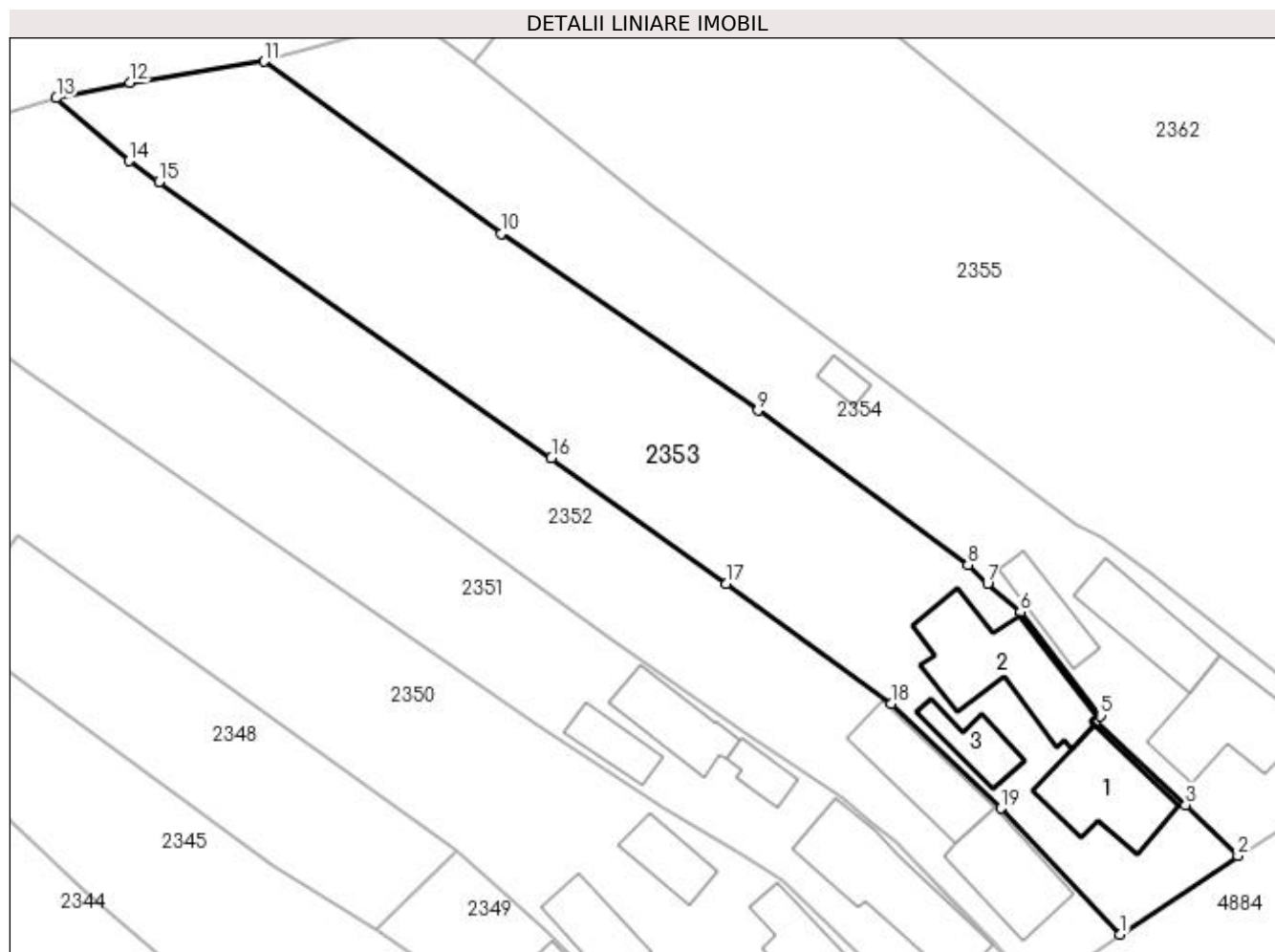
C. Partea III. SARCINI

Inscrieri privind dezmembramintele dreptului de proprietate, drepturi reale de garanție și sarcini		Referințe
20189 / 27/10/2020		
Act Notarial nr. 2471, din 26/10/2020 emis de Simion Aurelia Maria;		
C1	Intabulare, drept de IPOTECA LEGALA, Valoare:0 - privind obligatia de intretinere si ingrijire, dobandit prin Conventie, cota actuala 1/1, cota initiala 1/1 1) CHINGARU VALERICA 2) CHINGARU TRAIAN	A1, A1.1, A1.2, A1.3

Anexa Nr. 1 La Partea I**Teren**

Nr cadastral	Suprafața (mp)*	Observații / Referințe
81743	1.614	

* Suprafața este determinată în planul de proiecție Stereo 70.

**Date referitoare la teren**

Crt	Categorie folosință	Intra vilan	Suprafața (mp)	Tarla	Parcelă	Nr. topo	Observații / Referințe
1	curți constructii	DA	390	5	186,188	-	
2	faneata	DA	1.224	5	187,188	-	

Date referitoare la construcții

Crt	Număr	Destinație construcție	Supraf. (mp)	Situație juridică	Observații / Referințe
A1.1	81743-C1	construcții de locuințe	Din acte: 68 Masurata: 76	Cu acte	Nr. niveluri:2; S. construita la sol:76 mp; S. construita desfasurata:93 mp; Casa P+M;se rectifica cf.art.12,alin.16(Legea7/1996)
A1.2	81743-C2	construcții anexa	Din acte: 56 Masurata: 102	Cu acte	Nr. niveluri:1; S. construita la sol:102 mp; S. construita desfasurata:102 mp; se rectifica cf. art.12,alin.16(Legea7/1996)
A1.3	81743-C3	construcții anexa	30	Cu acte	Nr. niveluri:1; S. construita la sol:30 mp; S. construita desfasurata:30 mp;

Lungime Segmente

1) Valorile lungimilor segmentelor sunt obținute din proiecție în plan.

Punct început	X / Y	Punct sfârșit	X / Y	Lungime segment (** (m)
---------------	-------	---------------	-------	-------------------------

Punct început	X / Y	Punct sfârșit	X / Y	Lungime segment (** (m)
1	506.819,326 420.970,919	2	506.829,897 420.977,963	12.703
2	506.829,897 420.977,963	3	506.825,206 420.982,536	6.551
3	506.825,206 420.982,536	4	506.817,131 420.990,01	11.003
4	506.817,131 420.990,01	5	506.817,573 420.990,512	0.669
5	506.817,573 420.990,512	6	506.810,366 420.999,845	11.792
6	506.810,366 420.999,845	7	506.807,437 421.002,381	3.874
7	506.807,437 421.002,381	8	506.805,68 421.004,04	2.416
8	506.805,68 421.004,04	9	506.786,812 421.017,888	23.404
9	506.786,812 421.017,888	10	506.763,797 421.033,772	27.964
10	506.763,797 421.033,772	11	506.742,52 421.049,199	26.281
11	506.742,52 421.049,199	12	506.730,503 421.047,301	12.166
12	506.730,503 421.047,301	13	506.723,867 421.045,924	6.777
13	506.723,867 421.045,924	14	506.730,391 421.040,282	8.625
14	506.730,391 421.040,282	15	506.733,082 421.038,384	3.293
15	506.733,082 421.038,384	16	506.768,301 421.013,635	43.045
16	506.768,301 421.013,635	17	506.783,986 421.002,366	19.313
17	506.783,986 421.002,366	18	506.798,776 420.991,616	18.284
18	506.798,776 420.991,616	19	506.808,604 420.982,21	13.604
19	506.808,604 420.982,21	1	506.819,326 420.970,919	15.571

** Lungimile segmentelor sunt determinate în planul de proiecție Stereo 70 și sunt rotunjite la 1 milimetru.

*** Distanța dintre puncte este formată din segmente cumulate ce sunt mai mici decât valoarea 1 milimetru.

**DATE DESPRE IMOBILUL NR. 2354**

Oficiul de Cadastru și Publicitate Imobiliară ARGES
Biroul de Cadastru și Publicitate Imobiliară Campulung

A. Partea I. Descrierea imobilului

TEREN Intravilan

Nr. CF vechi:701
Nr. cadastral vechi:937

Adresa: Loc. Pietroasa, Str Calea Pietroasa, Nr. 56, Jud. Arges, pct Camin Casa

Nr. Crt	Nr cadastral Nr. topografic	Suprafața* (mp)	Observații / Referințe
A1	81640	1.187	Sector cadastral:25 Teren imprejmuit;

Construcții

Crt	Nr cadastral Nr. topografic	Adresa	Observații / Referințe
A1.1	81640-C1	Loc. Pietroasa, Str Calea Pietroasa, Nr. 56, Jud. Arges, pct Camin Casa	Nr. niveluri:1; S. construita la sol:98 mp; S. construita desfasurata:98 mp;
A1.2	81640-C2	Loc. Pietroasa, Str Calea Pietroasa, Nr. 56, Jud. Arges, pct Camin Casa	Nr. niveluri:1; S. construita la sol:57 mp; S. construita desfasurata:57 mp; grajd
A1.3		Loc. Pietroasa, Str Calea Pietroasa, Nr. 56, Jud. Arges, pct Camin Casa	Nr. niveluri:1; S. construita la sol:33 mp; S. construita desfasurata:33 mp;
A1.4		Loc. Pietroasa, Str Calea Pietroasa, Nr. 56, Jud. Arges, pct Camin Casa	Nr. niveluri:1; S. construita la sol:11 mp; S. construita desfasurata:11 mp;

B. Partea II. Proprietari și acte

Inscrieri privitoare la dreptul de proprietate și alte drepturi reale	Referințe	
18942 / 09/11/2018		
Act Notarial nr. 148, din 08/11/2018 emis de Zipisi Cornelia;		
B3	Intabulare, drept de PROPRIETATE-bun propriu, dobandit prin Succesiune, cota actuala 1/2, cota initiala 1/2 1) ȚUȚARU DRAGOȘ	A1, A1.1, A1.2
20671 / 07/12/2018		
Act Notarial nr. 2569, din 06/12/2018 emis de Zipisi Cornelia;		
B5	Intabulare, drept de PROPRIETATE-bun propriu, dobandit prin lesire Din Indiviziune, cota actuala 1/2, cota initiala 1/2 1) ȚUȚARU DRAGOȘ	A1, A1.1, A1.2
/		
Act Normativ nr. 7, din 13/03/1996 emis de PARLAMENT (art. 12 alin. 16);		
B6	Intabulare, drept de PROPRIETATE, dobandit prin Construire, cota actuala 1/1, cota initiala 1/1 1) ȚUȚARU DRAGOȘ	A1.3, A1.4
Act Normativ nr. 17, din 07/03/2014 emis de Parlamentul Romaniei;		
B7	Imobil aflat sub incidenta art.3 alin.(1) din Legea 17/2014	A1

C. Partea III. SARCINI .

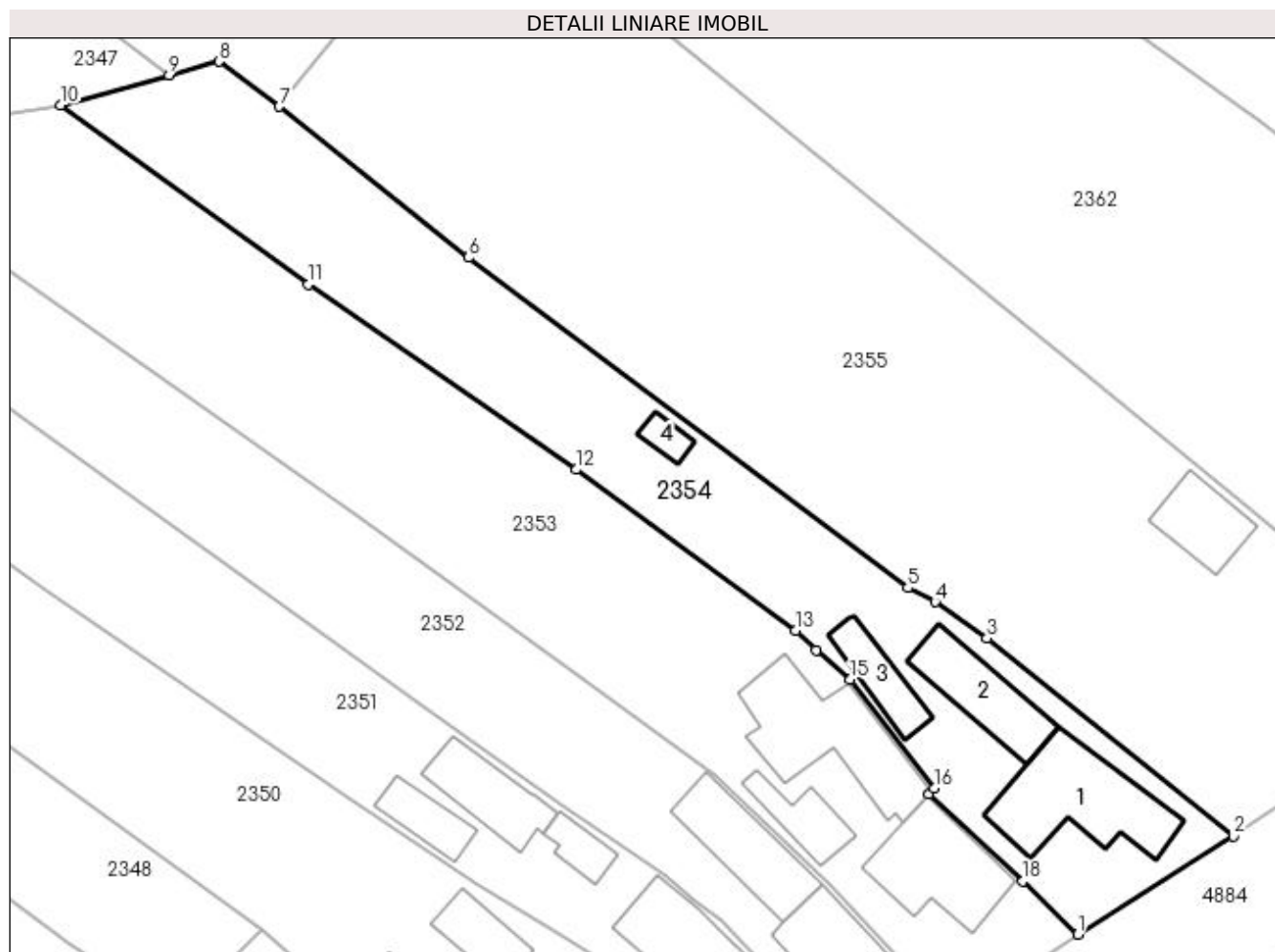
Inscrieri privind dezmembramintele dreptului de proprietate, drepturi reale de garanție și sarcini	Referințe
NU SUNT	

Anexa Nr. 1 La Partea I

Teren

Nr cadastral	Suprafața (mp)*	Observații / Referințe
81640	1.187	

* Suprafața este determinată în planul de proiecție Stereo 70.



Date referitoare la teren

Crt	Categorie folosință	Intra vilan	Suprafața (mp)	Tarla	Parcelă	Nr. topo	Observații / Referințe
1	curți constructii	DA	457	5	184,185	-	
2	faneata	DA	730	5	184	-	

Date referitoare la construcții

Crt	Număr	Destinație construcție	Supraf. (mp)	Situație juridică	Observații / Referințe
A1.1	81640-C1	construcții de locuințe	98	Cu acte	Nr. niveluri:1; S. construita la sol:98 mp; S. construita desfasurata:98 mp;
A1.2	81640-C2	construcții anexa	57	Cu acte	Nr. niveluri:1; S. construita la sol:57 mp; S. construita desfasurata:57 mp; grajd
A1.3		construcții anexa	33	Cu acte	Nr. niveluri:1; S. construita la sol:33 mp; S. construita desfasurata:33 mp;
A1.4		construcții anexa	11	Cu acte	Nr. niveluri:1; S. construita la sol:11 mp; S. construita desfasurata:11 mp;

Lungime Segmente

1) Valorile lungimilor segmentelor sunt obținute din proiecție în plan.

Punct început	X / Y	Punct sfârșit	X / Y	Lungime segment (** (m)
---------------	-------	---------------	-------	-------------------------

Punct început	X / Y	Punct sfârșit	X / Y	Lungime segment (** (m)
1	506.829,897 420.977,963	2	506.843,285 420.986,394	15.822
2	506.843,285 420.986,394	3	506.822,117 421.003,397	27.151
3	506.822,117 421.003,397	4	506.817,669 421.006,507	5.427
4	506.817,669 421.006,507	5	506.815,31 421.007,715	2.65
5	506.815,31 421.007,715	6	506.777,526 421.036,082	47.247
6	506.777,526 421.036,082	7	506.761,282 421.049,063	20.794
7	506.761,282 421.049,063	8	506.756,118 421.052,935	6.454
8	506.756,118 421.052,935	9	506.751,83 421.051,758	4.447
9	506.751,83 421.051,758	10	506.742,52 421.049,199	9.655
10	506.742,52 421.049,199	11	506.763,797 421.033,772	26.281
11	506.763,797 421.033,772	12	506.786,812 421.017,888	27.964
12	506.786,812 421.017,888	13	506.805,68 421.004,04	23.404
13	506.805,68 421.004,04	14	506.807,437 421.002,381	2.416
14	506.807,437 421.002,381	15	506.810,366 420.999,845	3.874
15	506.810,366 420.999,845	16	506.817,573 420.990,512	11.792
16	506.817,573 420.990,512	17	506.817,131 420.990,01	0.669
17	506.817,131 420.990,01	18	506.825,206 420.982,536	11.003
18	506.825,206 420.982,536	1	506.829,897 420.977,963	6.551

** Lungimile segmentelor sunt determinate în planul de proiecție Stereo 70 și sunt rotunjite la 1 milimetru.

*** Distanța dintre puncte este formată din segmente cumulate ce sunt mai mici decât valoarea 1 milimetru.

**DATE DESPRE IMOBILUL NR. 2355**

Oficiul de Cadastru și Publicitate Imobiliară ARGES
Biroul de Cadastru și Publicitate Imobiliară Campulung

A. Partea I. Descrierea imobilului

TEREN Intravilan

Nr. CF vechi:1
Nr. cadastral vechi:1

Adresa: Loc. Valea Mare Pravat, Str Calea Pietroasa, Jud. Arges

Nr. Crt	Nr cadastral Nr. topografic	Suprafața* (mp)	Observații / Referințe
A1	81665	Din acte: 3.270 Masurata: 2.596	Sector cadastral:25 Teren imprejmuit;

Construcții

Crt	Nr cadastral Nr. topografic	Adresa	Observații / Referințe
A1.1		Loc. Valea Mare Pravat, Str Calea Pietroasa, Jud. Arges	Nr. niveluri:1; S. construita la sol:41 mp; S. construita desfasurata:41 mp;

B. Partea II. Proprietari și acte

Inscrieri privitoare la dreptul de proprietate și alte drepturi reale		Referințe
973 / 18/01/2019		
Act Notarial nr. 142, din 17/01/2019 emis de Ionescu Cornelia;		
B3	Intabulare, drept de PROPRIETATE-bu comun, dobandit prin Conventie, cota actuala 1/1, cota initiala 1/1 1) CRAIOVEANU BENIAMIN 2) CRAIOVEANU LIDIA, soti	A1
/		
Act Normativ nr. 7, din 13/03/1996 emis de PARLAMENT (art. 12 alin. 16);		
B4	Intabulare, drept de PROPRIETATE, dobandit prin Construire, cota actuala 1/1, cota initiala 1/1 1) CRAIOVEANU BENIAMIN 2) CRAIOVEANU LIDIA	A1.1
Act Normativ nr. 17, din 07/03/2014 emis de Parlamentul Romaniei;		
B5	Imobil aflat sub incidenta art.3 alin.(1) din Legea 17/2014	A1

C. Partea III. SARCINI .

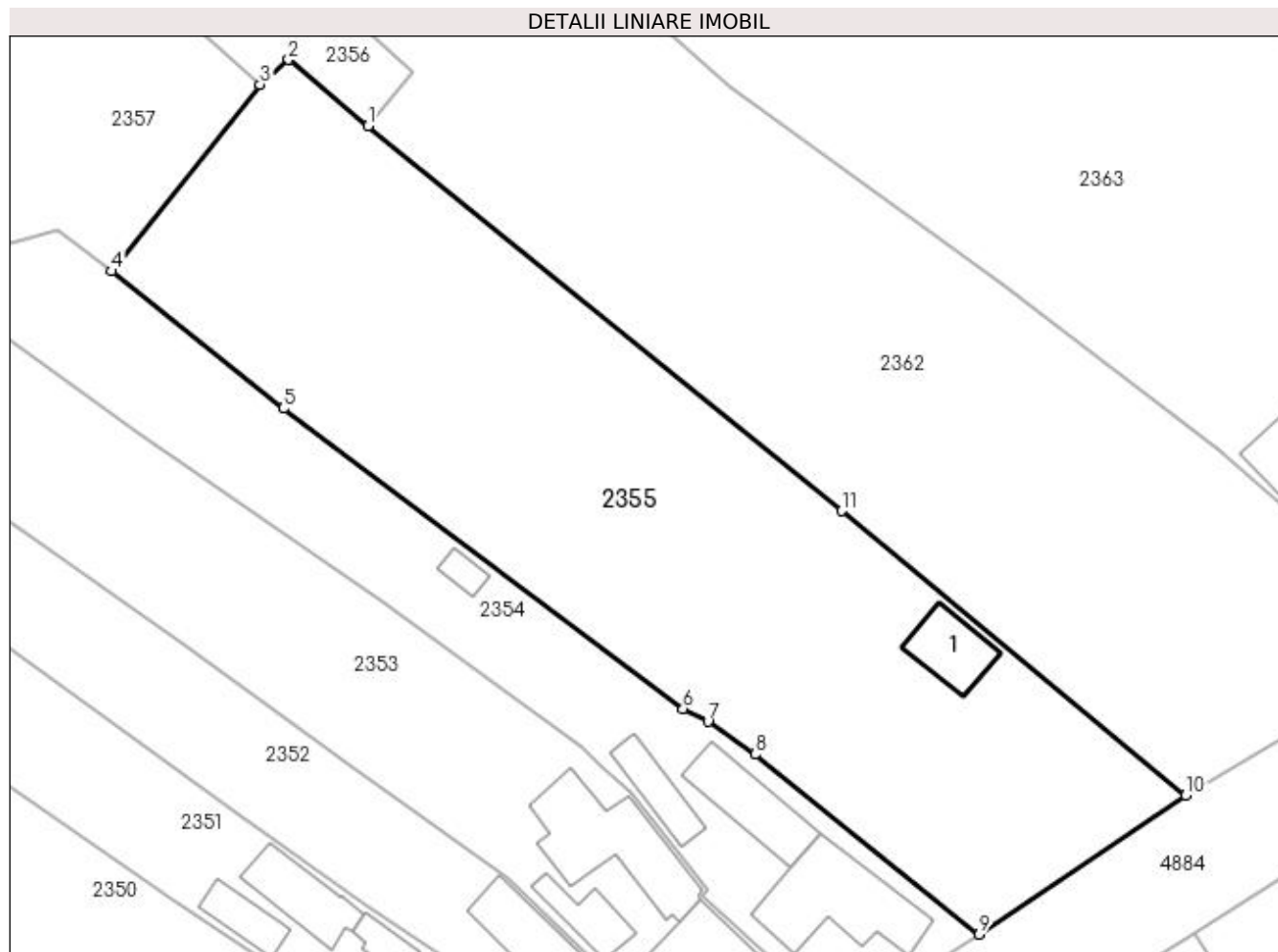
Inscrieri privind dezmembramintele dreptului de proprietate, drepturi reale de garanție și sarcini	Referințe
NU SUNT	

Anexa Nr. 1 La Partea I

Teren

Nr cadastral	Suprafața (mp)*	Observații / Referințe
81665	Din acte: 3.270 Masurata: 2.596	

* Suprafața este determinată în planul de proiecție Stereo 70.



Date referitoare la teren

Crt	Categorie folosință	Intra vilan	Suprafața (mp)	Tarla	Parcelă	Nr. topo	Observații / Referințe
1	faneata	DA	2.596	5	171	-	

Date referitoare la construcții

Crt	Număr	Destinație construcție	Supraf. (mp)	Situație juridică	Observații / Referințe
A1.1		construcții anexa	41	Cu acte	Nr. niveluri:1; S. construita la sol:41 mp; S. construita desfasurata:41 mp;

Lungime Segmente

1) Valorile lungimilor segmentelor sunt obținute din proiecție în plan.

Punct început	X / Y	Punct sfârșit	X / Y	Lungime segment (** (m)
1	506.785,555 421.062,804	2	506.778,004 421.069,037	9.791
2	506.778,004 421.069,037	3	506.775,341 421.066,675	3.56
3	506.775,341 421.066,675	4	506.761,282 421.049,063	22.535
4	506.761,282 421.049,063	5	506.777,526 421.036,082	20.794

Punct început	X / Y	Punct sfârșit	X / Y	Lungime segment (** (m)
5	506.777,526 421.036,082	6	506.815,31 421.007,715	47.247
6	506.815,31 421.007,715	7	506.817,669 421.006,507	2.65
7	506.817,669 421.006,507	8	506.822,117 421.003,397	5.427
8	506.822,117 421.003,397	9	506.843,285 420.986,394	27.151
9	506.843,285 420.986,394	10	506.862,826 420.999,549	23.556
10	506.862,826 420.999,549	11	506.830,272 421.026,398	42.198
11	506.830,272 421.026,398	1	506.785,555 421.062,804	57.663

** Lungimile segmentelor sunt determinate în planul de proiecție Stereo 70 și sunt rotunjite la 1 milimetru.

*** Distanța dintre puncte este formată din segmente cumulate ce sunt mai mici decât valoarea 1 milimetru.

**DATE DESPRE IMOBILUL NR. 2356**

Oficiul de Cadastru și Publicitate Imobiliară ARGES
Biroul de Cadastru și Publicitate Imobiliară Campulung

A. Partea I. Descrierea imobilului

TEREN Intravilan

Adresa: Loc. Pietroasa, Jud. Arges, Punct Calea Pietroasa

Nr. Crt	Nr cadastral Nr. topografic	Suprafața* (mp)	Observații / Referințe
A1	81554	356	Sector cadastral:25 Teren neimprejmuit;

B. Partea II. Proprietari și acte

Inscrieri privitoare la dreptul de proprietate și alte drepturi reale		Referințe
13559 / 23/06/2022		
Act Notarial nr. 596, din 17/06/2022 emis de Ionescu Cornelia;		
B12	Intabulare, drept de PROPRIETATE- bun comun, dobandit prin Conventie, cota actuala 1/1, cota initiala 1/1 1) MUSCALU GHEORGHE 2) MUSCALU LUCIANA ELENA, soti	A1
/		
Act Normativ nr. 17, din 07/03/2014 emis de Parlamentul Romaniei;		
B13	Imobil aflat sub incidenta art.3 alin.(1) din Legea 17/2014	A1

C. Partea III. SARCINI .

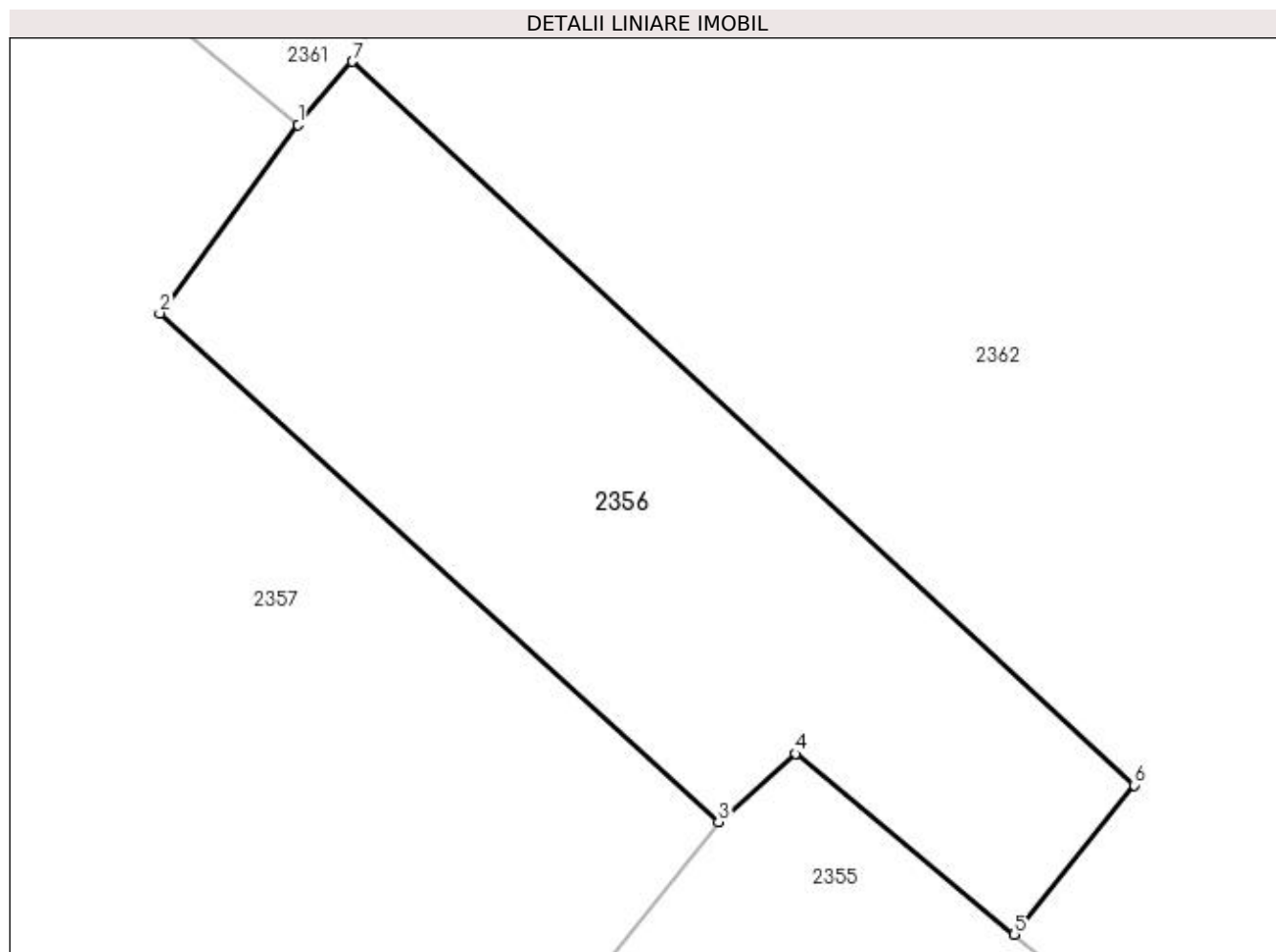
Inscrieri privind dezmembramintele dreptului de proprietate, drepturi reale de garanție și sarcini	Referințe
NU SUNT	

Anexa Nr. 1 La Partea I

Teren

Nr cadastral	Suprafața (mp)*	Observații / Referințe
81554	356	

* Suprafața este determinată în planul de proiecție Stereo 70.



Date referitoare la teren

Crt	Categorie folosință	Intravilan	Suprafața (mp)	Tarla	Parcelă	Nr. topo	Observații / Referințe
1	faneata	DA	356	5	171	-	

Lungime Segmente

1) Valorile lungimilor segmentelor sunt obținute din proiecție în plan.

Punct început	X / Y	Punct sfârșit	X / Y	Lungime segment (** (m)
1	506.760,844 421.090,726	2	506.756,068 421.084,222	8.069
2	506.756,068 421.084,222	3	506.775,341 421.066,675	26.064
3	506.775,341 421.066,675	4	506.778,004 421.069,037	3.56
4	506.778,004 421.069,037	5	506.785,555 421.062,804	9.791
5	506.785,555 421.062,804	6	506.789,695 421.067,95	6.605

Punct început	X / Y	Punct sfârșit	X / Y	Lungime segment (** (m)
6	506.789,695 421.067,95	7	506.762,719 421.092,904	36.748
7	506.762,719 421.092,904	1	506.760,844 421.090,726	2.874

** Lungimile segmentelor sunt determinate în planul de proiecție Stereo 70 și sunt rotunjite la 1 milimetru.

*** Distanța dintre puncte este formată din segmente cumulate ce sunt mai mici decât valoarea 1 milimetru.

**DATE DESPRE IMOBILUL NR. 2357**

Oficiul de Cadastru și Publicitate Imobiliară ARGES
Biroul de Cadastru și Publicitate Imobiliară Campulung

A. Partea I. Descrierea imobilului

TEREN Intravilan

Adresa: Loc. Pietroasa, Str Ion Creanga, Jud. Arges

Nr. Crt	Nr cadastral Nr. topografic	Suprafața* (mp)	Observații / Referințe
A1		Din acte: 4.570 Masurata: 4.632	Sector cadastral:25 Teren imprejmuit;

B. Partea II. Proprietari și acte

Inscrieri privitoare la dreptul de proprietate și alte drepturi reale		Referințe
/		
Act Notarial nr. 25, din 08/02/2018 emis de NP ZIPȘI ANDREEA BIANCA (Titlu de proprietate nr.9725/07.05.1993 eliberat de CJPSDPAT ARGES);		
B1	Intabulare, drept de PROPRIETATE bun propriu , dobandit prin Succesiune, cota actuala 1/4, cota initiala 1/4 1) NEACȘU MARIA	A1
B2	Intabulare, drept de PROPRIETATE bun propriu , dobandit prin Succesiune, cota actuala 3/4, cota initiala 3/4 1) NEACȘU IONUȚ DRAGOȘ	A1
Act Normativ nr. 17, din 07/03/2014 emis de Parlamentul Romaniei;		
B3	Imobil aflat sub incidenta art.3 alin.(1) din Legea 17/2014	A1

C. Partea III. SARCINI .

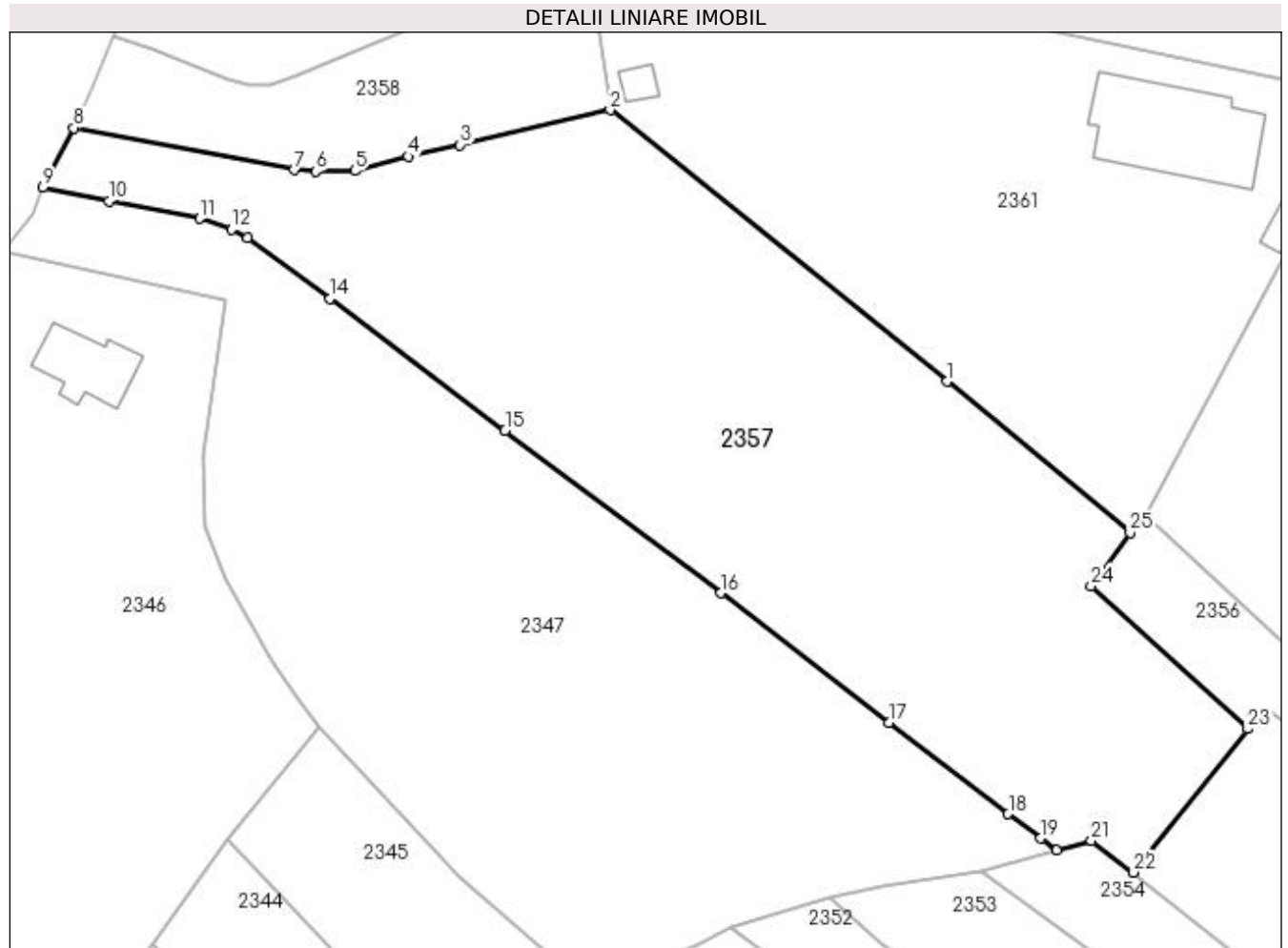
Inscrieri privind dezmembramintele dreptului de proprietate, drepturi reale de garanție și sarcini	Referințe
NU SUNT	

Anexa Nr. 1 La Partea I

Teren

Nr cadastral	Suprafața (mp)*	Observații / Referințe
	Din acte: 4.570 Masurata: 4.632	

* Suprafața este determinată în planul de proiecție Stereo 70.



Date referitoare la teren

Crt	Categorie folosință	Intra vilan	Suprafața (mp)	Tarla	Parcelă	Nr. topo	Observații / Referințe
1	arabil	DA	4.632	5	171	-	În act se regăsește T3 și P230

Lungime Segmente

1) Valorile lungimilor segmentelor sunt obținute din proiecție în plan.

Punct început	X / Y	Punct sfârșit	X / Y	Lungime segment (** (m)
1	506.738,389 421.109,308	2	506.696,992 421.142,643	53.15
3	506.678,583 421.138,362	4	506.672,213 421.136,922	6.531
5	506.665,622 421.135,163	6	506.660,792 421.135,074	4.831
7	506.658,232 421.135,296	8	506.631,12 421.140,436	27.595
9	506.627,325 421.133,19	10	506.635,407 421.131,461	8.265

Punct început	X / Y	Punct sfârșit	X / Y	Lungime segment (** (m)
2	506.696,992 421.142,643	3	506.678,583 421.138,362	18.9
4	506.672,213 421.136,922	5	506.665,622 421.135,163	6.822
6	506.660,792 421.135,074	7	506.658,232 421.135,296	2.57
8	506.631,12 421.140,436	9	506.627,325 421.133,19	8.18
10	506.635,407 421.131,461	11	506.646,599 421.129,303	11.398

Punct început	X / Y	Punct sfârșit	X / Y	Lungime segment (** (m)
11	506.646,599 421.129,303	12	506.650,463 421.128,007	4.076
13	506.652,502 421.126,935	14	506.662,572 421.119,47	12.535
15	506.684,084 421.103,28	16	506.710,603 421.083,337	33.181
17	506.731,229 421.067,47	18	506.745,898 421.056,234	18.478
19	506.749,892 421.053,243	20	506.751,83 421.051,758	2.442
21	506.756,118 421.052,935	22	506.761,282 421.049,063	6.454
23	506.775,341 421.066,675	24	506.756,068 421.084,222	26.064
25	506.760,844 421.090,726	1	506.738,389 421.109,308	29.146

Punct început	X / Y	Punct sfârșit	X / Y	Lungime segment (** (m)
12	506.650,463 421.128,007	13	506.652,502 421.126,935	2.304
14	506.662,572 421.119,47	15	506.684,084 421.103,28	26.924
16	506.710,603 421.083,337	17	506.731,229 421.067,47	26.023
18	506.745,898 421.056,234	19	506.749,892 421.053,243	4.99
20	506.751,83 421.051,758	21	506.756,118 421.052,935	4.447
22	506.761,282 421.049,063	23	506.775,341 421.066,675	22.535
24	506.756,068 421.084,222	25	506.760,844 421.090,726	8.069

** Lungimile segmentelor sunt determinate în planul de proiecție Stereo 70 și sunt rotunjite la 1 milimetru.

*** Distanța dintre puncte este formată din segmente cumulate ce sunt mai mici decât valoarea 1 milimetru.

**DATE DESPRE IMOBILUL NR. 2358**

Oficiul de Cadastru și Publicitate Imobiliară ARGES
Biroul de Cadastru și Publicitate Imobiliară Campulung

A. Partea I. Descrierea imobilului

TEREN Intravilan

Adresa: Loc. Pietroasa, Str Ion Creanga, Jud. Arges

Nr. Crt	Nr cadastral Nr. topografic	Suprafața* (mp)	Observații / Referințe
A1		999	Sector cadastral:25 Teren imprejmuit;

B. Partea II. Proprietari și acte

Inscrieri privitoare la dreptul de proprietate și alte drepturi reale		Referințe
/		
Act Normativ nr. 7, din 13/03/1996 emis de PARLAMENT (art. 13 alin. 15);		
B1	Inscrierea provizorie, drept de PROPRIETATE, dobandit prin Lege, cota actuala 1/1, cota initiala 1/1 1) COMUNA VALEA MARE PRAVAT , CIF:5010196	A1
Act Normativ nr. 17, din 07/03/2014 emis de Parlamentul Romaniei;		
B2	Imobil aflat sub incidenta art.3 alin.(1) din Legea 17/2014	A1

C. Partea III. SARCINI .

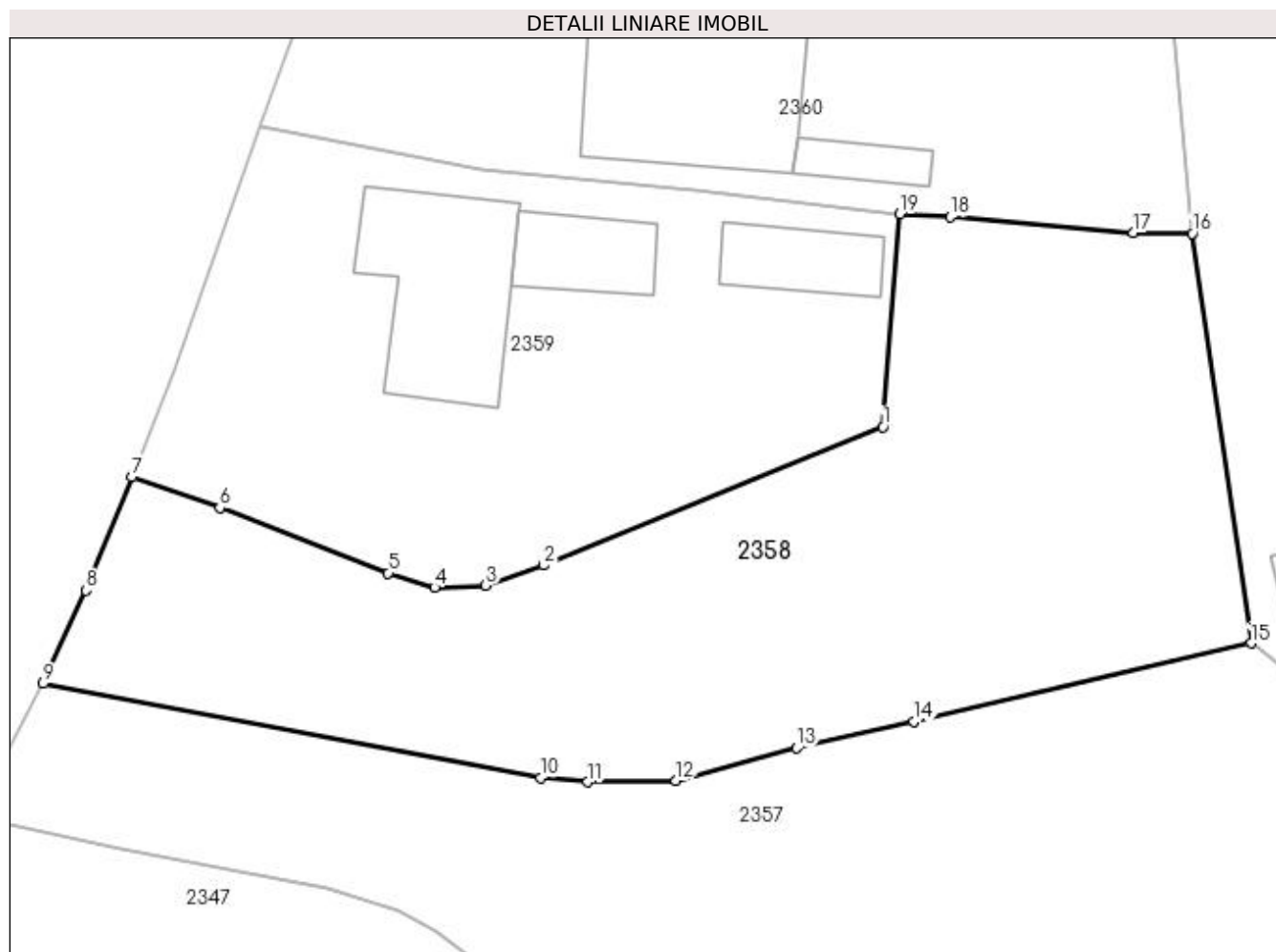
Inscrieri privind dezmembramintele dreptului de proprietate, drepturi reale de garanție și sarcini	Referințe
NU SUNT	

Anexa Nr. 1 La Partea I

Teren

Nr cadastral	Suprafața (mp)*	Observații / Referințe
	999	

* Suprafața este determinată în planul de proiecție Stereo 70.



Date referitoare la teren

Crt	Categorie folosință	Intravilan	Suprafața (mp)	Tarla	Parcelă	Nr. topo	Observații / Referințe
1	curți constructii	DA	200	5	220	-	
2	arabil	DA	799	5	220,221,223	-	

Lungime Segmente

1) Valorile lungimilor segmentelor sunt obținute din proiecție în plan.

Punct început	X / Y	Punct sfârșit	X / Y	Lungime segment (** (m)
1	506.676,923 421.154,421	2	506.658,398 421.146,89	19.997
2	506.658,398 421.146,89	3	506.655,259 421.145,788	3.327
3	506.655,259 421.145,788	4	506.652,47 421.145,671	2.791
4	506.652,47 421.145,671	5	506.649,935 421.146,46	2.655

Punct început	X / Y	Punct sfârșit	X / Y	Lungime segment (** (m)
5	506.649,935 421.146,46	6	506.640,758 421.150,021	9.844
6	506.640,758 421.150,021	7	506.635,937 421.151,696	5.104
7	506.635,937 421.151,696	8	506.633,451 421.145,512	6.665
8	506.633,451 421.145,512	9	506.631,12 421.140,436	5.586
9	506.631,12 421.140,436	10	506.658,232 421.135,296	27.595
10	506.658,232 421.135,296	11	506.660,792 421.135,074	2.57
11	506.660,792 421.135,074	12	506.665,622 421.135,163	4.831
12	506.665,622 421.135,163	13	506.672,213 421.136,922	6.822
13	506.672,213 421.136,922	14	506.678,583 421.138,362	6.531
14	506.678,583 421.138,362	15	506.696,992 421.142,643	18.9
15	506.696,992 421.142,643	16	506.693,789 421.164,975	22.561
16	506.693,789 421.164,975	17	506.690,574 421.165,002	3.215
17	506.690,574 421.165,002	18	506.680,579 421.165,885	10.034
18	506.680,579 421.165,885	19	506.677,833 421.166,039	2.75
19	506.677,833 421.166,039	1	506.676,923 421.154,421	11.654

** Lungimile segmentelor sunt determinate în planul de proiecție Stereo 70 și sunt rotunjite la 1 milimetru.

*** Distanța dintre puncte este formată din segmente cumulate ce sunt mai mici decât valoarea 1 milimetru.

**DATE DESPRE IMOBILUL NR. 2359**

Oficiul de Cadastru și Publicitate Imobiliară ARGES
Biroul de Cadastru și Publicitate Imobiliară Campulung

A. Partea I. Descrierea imobilului

TEREN Intravilan

Adresa: Loc. Pietroasa, Str Ion Creanga, Nr. 3, Jud. Arges

Nr. Crt	Nr cadastral Nr. topografic	Suprafața* (mp)	Observații / Referințe
A1		732	Sector cadastral:25 Teren imprejmuit;

Construcții

Crt	Nr cadastral Nr. topografic	Adresa	Observații / Referințe
A1.1		Loc. Pietroasa, Str Ion Creanga, Nr. 3, Jud. Arges	Nr. niveluri:1; S. construita la sol:80 mp; S. construita desfasurata:80 mp;
A1.2		Loc. Pietroasa, Str Ion Creanga, Nr. 3, Jud. Arges	Nr. niveluri:1; S. construita la sol:31 mp; S. construita desfasurata:31 mp;
A1.3		Loc. Pietroasa, Str Ion Creanga, Nr. 3, Jud. Arges	Nr. niveluri:1; S. construita la sol:29 mp; S. construita desfasurata:29 mp;

B. Partea II. Proprietari și acte

Inscrieri privitoare la dreptul de proprietate și alte drepturi reale		Referințe
/		
Act Normativ nr. 7, din 13/03/1996 emis de PARLAMENT (art. 13 alin. 15);		
B1	Inscrierea provizorie, drept de PROPRIETATE, dobandit prin Lege, cota actuala 1/1, cota initiala 1/1 1) COMUNA VALEA MARE PRAVAT , CIF:5010196	A1, A1.1, A1.2, A1.3
Act Normativ nr. 17, din 07/03/2014 emis de Parlamentul Romaniei;		
B2	Imobil aflat sub incidenta art.3 alin.(1) din Legea 17/2014	A1

C. Partea III. SARCINI .

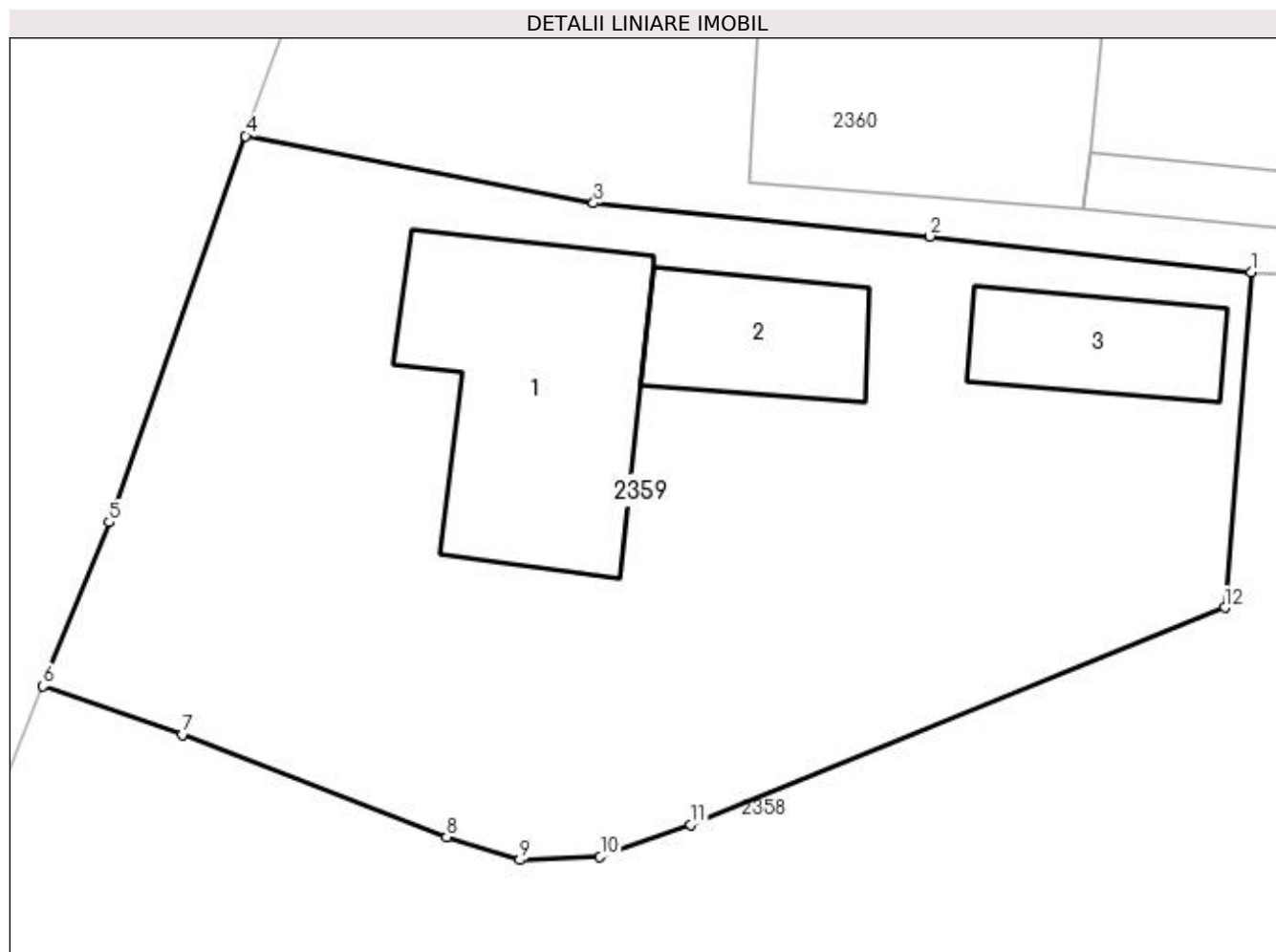
Inscrieri privind dezmembramintele dreptului de proprietate, drepturi reale de garanție și sarcini	Referințe
NU SUNT	

Anexa Nr. 1 La Partea I

Teren

Nr cadastral	Suprafața (mp)*	Observații / Referințe
	732	

* Suprafața este determinată în planul de proiecție Stereo 70.



Date referitoare la teren

Crt	Categorie folosință	Intravilan	Suprafața (mp)	Tarla	Parcelă	Nr. topo	Observații / Referințe
1	curți construcții	DA	732	5	222,223	-	

Date referitoare la construcții

Crt	Număr	Destinație construcție	Supraf. (mp)	Situație juridică	Observații / Referințe
A1.1		construcții de locuințe	80	Cu acte	Nr. niveluri:1; S. construita la sol:80 mp; S. construita desfasurata:80 mp;
A1.2		construcții anexa	31	Cu acte	Nr. niveluri:1; S. construita la sol:31 mp; S. construita desfasurata:31 mp;
A1.3		construcții anexa	29	Cu acte	Nr. niveluri:1; S. construita la sol:29 mp; S. construita desfasurata:29 mp;

Lungime Segmente

1) Valorile lungimilor segmentelor sunt obținute din proiecție în plan.

Punct început	X / Y	Punct sfârșit	X / Y	Lungime segment (** (m))
1	506.677,833 421.166,039	2	506.666,697 421.167,291	11.206
2	506.666,697 421.167,291	3	506.655,03 421.168,44	11.723

Punct început	X / Y	Punct sfârșit	X / Y	Lungime segment (** (m)
3	506.655,03 421.168,44	4	506.642,958 421.170,769	12.295
4	506.642,958 421.170,769	5	506.638,222 421.157,381	14.201
5	506.638,222 421.157,381	6	506.635,937 421.151,696	6.127
6	506.635,937 421.151,696	7	506.640,758 421.150,021	5.104
7	506.640,758 421.150,021	8	506.649,935 421.146,46	9.844
8	506.649,935 421.146,46	9	506.652,47 421.145,671	2.655
9	506.652,47 421.145,671	10	506.655,259 421.145,788	2.791
10	506.655,259 421.145,788	11	506.658,398 421.146,89	3.327
11	506.658,398 421.146,89	12	506.676,923 421.154,421	19.997
12	506.676,923 421.154,421	1	506.677,833 421.166,039	11.654

** Lungimile segmentelor sunt determinate în planul de proiecție Stereo 70 și sunt rotunjite la 1 milimetru.

*** Distanța dintre puncte este formată din segmente cumulate ce sunt mai mici decât valoarea 1 milimetru.

**DATE DESPRE IMOBILUL NR. 2360**

Oficiul de Cadastru și Publicitate Imobiliară ARGES
Biroul de Cadastru și Publicitate Imobiliară Campulung

A. Partea I. Descrierea imobilului

TEREN Intravilan

Adresa: Loc. Pietroasa, Str Ion Creanga, Nr. 1, Jud. Arges

Nr. Crt	Nr cadastral Nr. topografic	Suprafața* (mp)	Observații / Referințe
A1		1.253	Sector cadastral:25 Teren imprejmuit;

Construcții

Crt	Nr cadastral Nr. topografic	Adresa	Observații / Referințe
A1.1		Loc. Pietroasa, Str Ion Creanga, Nr. 1, Jud. Arges	Nr. niveluri:1; S. construita la sol:124 mp; S. construita desfasurata:124 mp;
A1.2		Loc. Pietroasa, Str Ion Creanga, Nr. 1, Jud. Arges	Nr. niveluri:1; S. construita la sol:34 mp; S. construita desfasurata:34 mp;
A1.3		Loc. Pietroasa, Str Ion Creanga, Nr. 1, Jud. Arges	Nr. niveluri:1; S. construita la sol:15 mp; S. construita desfasurata:15 mp;

B. Partea II. Proprietari și acte

Inscrieri privitoare la dreptul de proprietate și alte drepturi reale		Referințe
/		
Act Normativ nr. 7, din 13/03/1996 emis de PARLAMENT (art. 13 alin. 15);		
B1	Inscrierea provizorie, drept de PROPRIETATE, dobandit prin Lege, cota actuala 1/1, cota initiala 1/1 1) COMUNA VALEA MARE PRAVĂȚ , CIF:5010196	A1
Act Normativ nr. 7, din 13/03/1996 emis de PARLAMENT (art. 12 alin. 16);		
B3	Intabulare, drept de PROPRIETATE, dobandit prin Construire, cota actuala 1/1, cota initiala 1/1 1) NITIS NICOLAE , lipsă CNP	A1.1, A1.2, A1.3
Act Normativ nr. 17, din 07/03/2014 emis de Parlamentul Romaniei;		
B4	Imobil aflat sub incidenta art.3 alin.(1) din Legea 17/2014	A1

C. Partea III. SARCINI .

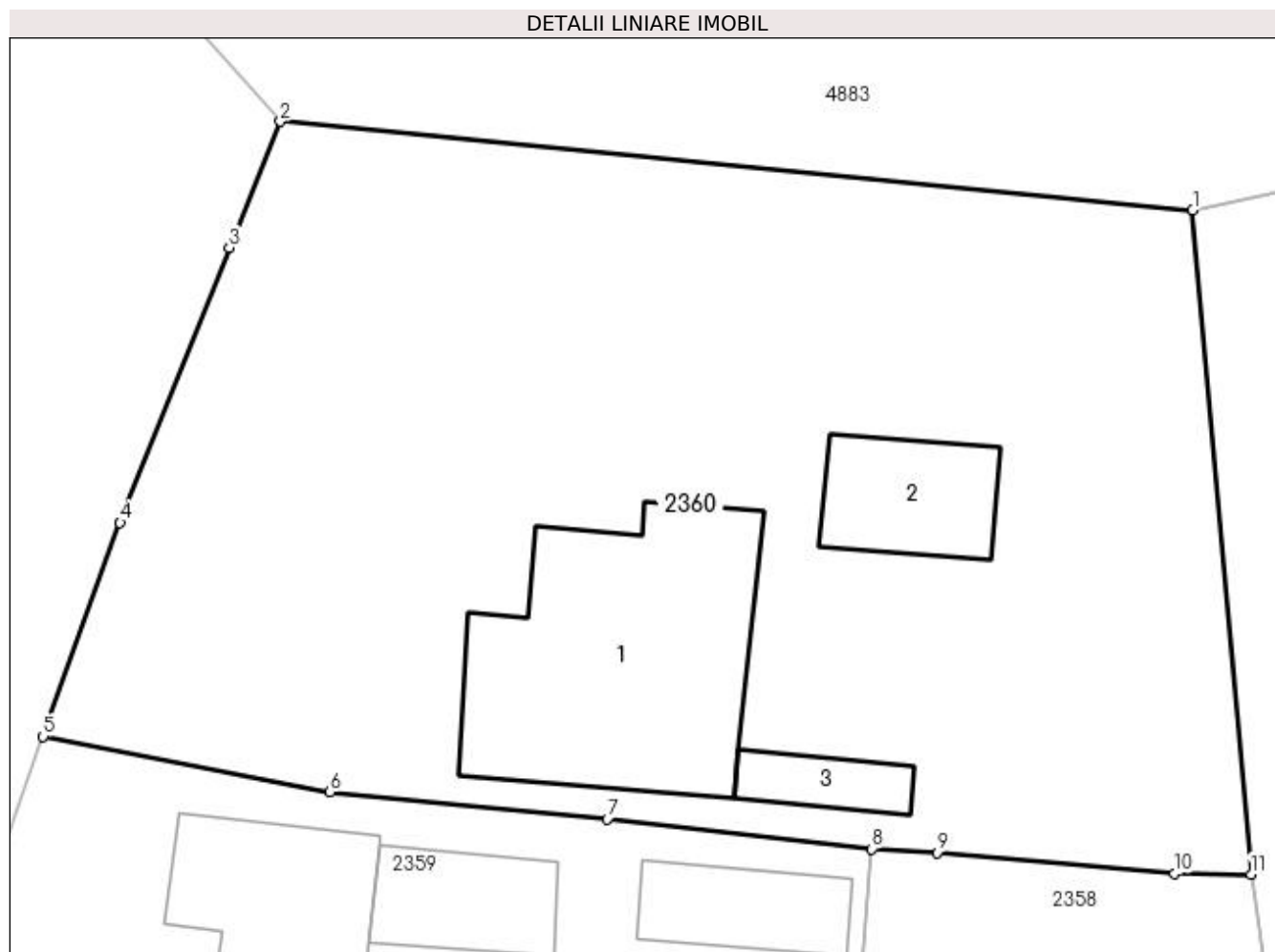
Inscrieri privind dezmembramintele dreptului de proprietate, drepturi reale de garanție și sarcini	Referințe
NU SUNT	

Anexa Nr. 1 La Partea I

Teren

Nr cadastral	Suprafața (mp)*	Observații / Referințe
	1.253	

* Suprafața este determinată în planul de proiecție Stereo 70.



Date referitoare la teren

Crt	Categorie folosință	Intra vilan	Suprafața (mp)	Tarla	Parcelă	Nr. topo	Observații / Referințe
1	curți constructii	DA	751	5	224	-	
2	arabil	DA	502	5	225,226	-	

Date referitoare la construcții

Crt	Număr	Destinație construcție	Supraf. (mp)	Situație juridică	Observații / Referințe
A1.1		construcții de locuințe	124	Cu acte	Nr. niveluri:1; S. construita la sol:124 mp; S. construita desfasurata:124 mp;
A1.2		construcții anexa	34	Cu acte	Nr. niveluri:1; S. construita la sol:34 mp; S. construita desfasurata:34 mp;
A1.3		construcții anexa	15	Cu acte	Nr. niveluri:1; S. construita la sol:15 mp; S. construita desfasurata:15 mp;

Lungime Segmente

1) Valorile lungimilor segmentelor sunt obținute din proiecție în plan.

Punct început	X / Y	Punct sfârșit	X / Y	Lungime segment (** (m)
1	506.691,33 421.192,914	2	506.652,936 421.196,632	38.574

Punct început	X / Y	Punct sfârșit	X / Y	Lungime segment (** (m)
2	506.652,936 421.196,632	3	506.650,79 421.191,324	5.725
3	506.650,79 421.191,324	4	506.646,193 421.179,76	12.444
4	506.646,193 421.179,76	5	506.642,958 421.170,769	9.555
5	506.642,958 421.170,769	6	506.655,03 421.168,44	12.295
6	506.655,03 421.168,44	7	506.666,697 421.167,291	11.723
7	506.666,697 421.167,291	8	506.677,833 421.166,039	11.206
8	506.677,833 421.166,039	9	506.680,579 421.165,885	2.75
9	506.680,579 421.165,885	10	506.690,574 421.165,002	10.034
10	506.690,574 421.165,002	11	506.693,789 421.164,975	3.215
11	506.693,789 421.164,975	1	506.691,33 421.192,914	28.047

** Lungimile segmentelor sunt determinate în planul de proiecție Stereo 70 și sunt rotunjite la 1 milimetru.

*** Distanța dintre puncte este formată din segmente cumulate ce sunt mai mici decât valoarea 1 milimetru.

**DATE DESPRE IMOBILUL NR. 2361**

Oficiul de Cadastru și Publicitate Imobiliară ARGES
Biroul de Cadastru și Publicitate Imobiliară Campulung

A. Partea I. Descrierea imobilului

TEREN Intravilan

Nr. CF vechi:20
Nr. cadastral vechi:20/1

Adresa: Loc. Pietroasa, Str Brasovului, Jud. Arges, pct Canton

Nr. Crt	Nr cadastral Nr. topografic	Suprafața* (mp)	Observații / Referințe
A1	82110	Din acte: 4.500 Masurata: 4.575	Sector cadastral:25 Teren imprejmuit;

Construcții

Crt	Nr cadastral Nr. topografic	Adresa	Observații / Referințe
A1.1		Loc. Pietroasa, Str Brasovului, Jud. Arges, pct Canton	Nr. niveluri:3; S. construita la sol:214 mp; S. construita desfasurata:642 mp;
A1.2		Loc. Pietroasa, Str Brasovului, Jud. Arges, pct Canton	Nr. niveluri:1; S. construita la sol:16 mp; S. construita desfasurata:16 mp;
A1.3		Loc. Pietroasa, Str Brasovului, Jud. Arges, pct Canton	Nr. niveluri:1; S. construita la sol:48 mp; S. construita desfasurata:48 mp;

B. Partea II. Proprietari și acte

Inscrieri privitoare la dreptul de proprietate și alte drepturi reale		Referințe
651 / 09/03/2000		
Act Notarial nr. 1268, din 29/11/1999 emis de notar public Petrescu Margareta;		
B1	Intabulare, drept de PROPRIETATE, dobandit prin Conventie, cota actuala 1/1, cota initiala 1/1 1) ANDREI CRISTINA DANIELA , necasatorita, lipsă CNP	A1
/		
Act Normativ nr. 7, din 13/03/1996 emis de PARLAMENT (art. 12 alin. 16);		
B2	Intabulare, drept de PROPRIETATE, dobandit prin Construire, cota actuala 1/1, cota initiala 1/1 1) ANDREI CRISTINA DANIELA , lipsă CNP	A1.1, A1.2, A1.3
Act Normativ nr. 17, din 07/03/2014 emis de Parlamentul Romaniei;		
B3	Imobil aflat sub incidenta art.3 alin.(1) din Legea 17/2014	A1

C. Partea III. SARCINI .

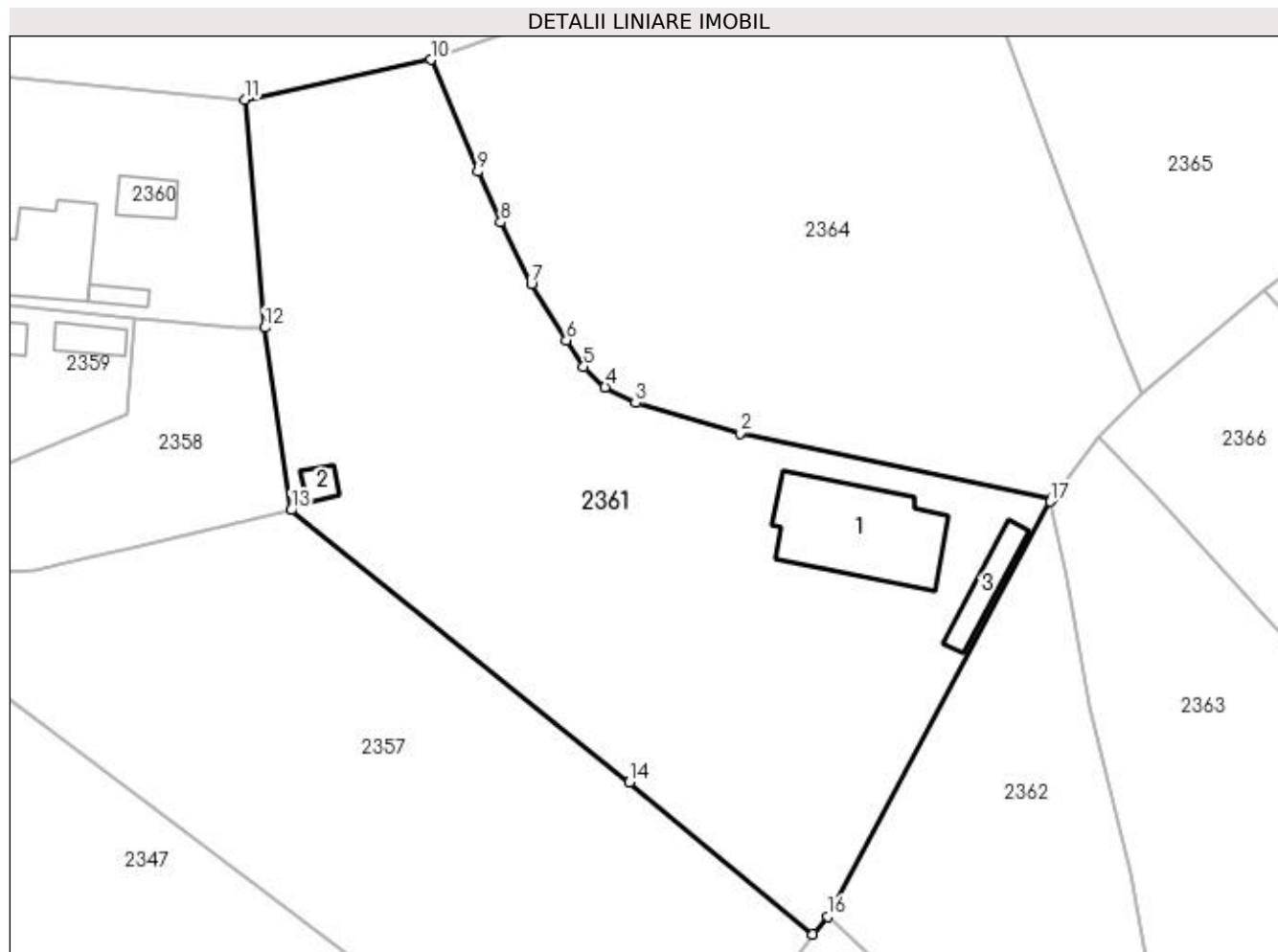
Inscrieri privind dezmembramintele dreptului de proprietate, drepturi reale de garanție și sarcini	Referințe
NU SUNT	

Anexa Nr. 1 La Partea I

Teren

Nr cadastral	Suprafața (mp)*	Observații / Referințe
82110	Din acte: 4.500 Masurata: 4.575	

* Suprafața este determinată în planul de proiecție Stereo 70.



Date referitoare la teren

Crt	Categorie folosință	Intra vilan	Suprafața (mp)	Tarla	Parcelă	Nr. topo	Observații / Referințe
1	curți construcții	DA	4.575	5	171	-	

Date referitoare la construcții

Crt	Număr	Destinație construcție	Supraf. (mp)	Situație juridică	Observații / Referințe
A1.1		construcții de locuințe	214	Cu acte	Nr. niveluri:3; S. construita la sol:214 mp; S. construita desfasurata:642 mp;
A1.2		construcții anexa	16	Cu acte	Nr. niveluri:1; S. construita la sol:16 mp; S. construita desfasurata:16 mp;
A1.3		construcții anexa	48	Cu acte	Nr. niveluri:1; S. construita la sol:48 mp; S. construita desfasurata:48 mp;

Lungime Segmente

1) Valorile lungimilor segmentelor sunt obținute din proiecție în plan.

Punct început	X / Y	Punct sfârșit	X / Y	Lungime segment (** (m))
1	506.790,172 421.144,123	2	506.751,936 421.152,068	39.053
2	506.751,936 421.152,068	3	506.739,167 421.155,766	13.294

Punct început	X / Y	Punct sfârșit	X / Y	Lungime segment (** (m)
3	506.739,167 421.155,766	4	506.735,428 421.157,696	4.208
4	506.735,428 421.157,696	5	506.732,8 421.160,185	3.62
5	506.732,8 421.160,185	6	506.730,707 421.163,42	3.853
6	506.730,707 421.163,42	7	506.726,387 421.170,316	8.137
7	506.726,387 421.170,316	8	506.722,661 421.177,886	8.437
8	506.722,661 421.177,886	9	506.719,826 421.184,081	6.813
9	506.719,826 421.184,081	10	506.714,115 421.197,768	14.831
10	506.714,115 421.197,768	11	506.691,33 421.192,914	23.296
11	506.691,33 421.192,914	12	506.693,789 421.164,975	28.047
12	506.693,789 421.164,975	13	506.696,992 421.142,643	22.561
13	506.696,992 421.142,643	14	506.738,389 421.109,308	53.15
14	506.738,389 421.109,308	15	506.760,844 421.090,726	29.146
15	506.760,844 421.090,726	16	506.762,719 421.092,904	2.874
16	506.762,719 421.092,904	17	506.789,925 421.143,68	57.605
17	506.789,925 421.143,68	1	506.790,172 421.144,123	0.507

** Lungimile segmentelor sunt determinate în planul de proiecție Stereo 70 și sunt rotunjite la 1 milimetru.

*** Distanța dintre puncte este formată din segmente cumulate ce sunt mai mici decât valoarea 1 milimetru.

**DATE DESPRE IMOBILUL NR. 2362**

Oficiul de Cadastru și Publicitate Imobiliară ARGES
Biroul de Cadastru și Publicitate Imobiliară Campulung

A. Partea I. Descrierea imobilului

TEREN Intravilan

Nr. CF vechi:19
Nr. cadastral vechi:20

Adresa: Loc. Pietroasa, Str Calea Pietroasa, Jud. Arges

Nr. Crt	Nr cadastral Nr. topografic	Suprafata* (mp)	Observatii / Referinte
A1	80957	Din acte: 4.164 Masurata: 4.213	Sector cadastral:25 Teren imprejmuit;

B. Partea II. Proprietari și acte

Inscrieri privitoare la dreptul de proprietate și alte drepturi reale		Referințe
13558 / 23/06/2022		
Act Notarial nr. 596, din 17/06/2022 emis de BNP IONESCU CORNELIA;		
B13	Intabulare, drept de PROPRIETATE- bun comun, dobandit prin Conventie, cota actuala 1/1, cota initiala 1/1 1) MUSCALU GHEORGHE 2) MUSCALU LUCIANA ELENA, soti	A1
/		
Act Normativ nr. 17, din 07/03/2014 emis de Parlamentul Romaniei;		
B14	Imobil aflat sub incidenta art.3 alin.(1) din Legea 17/2014	A1

C. Partea III. SARCINI .

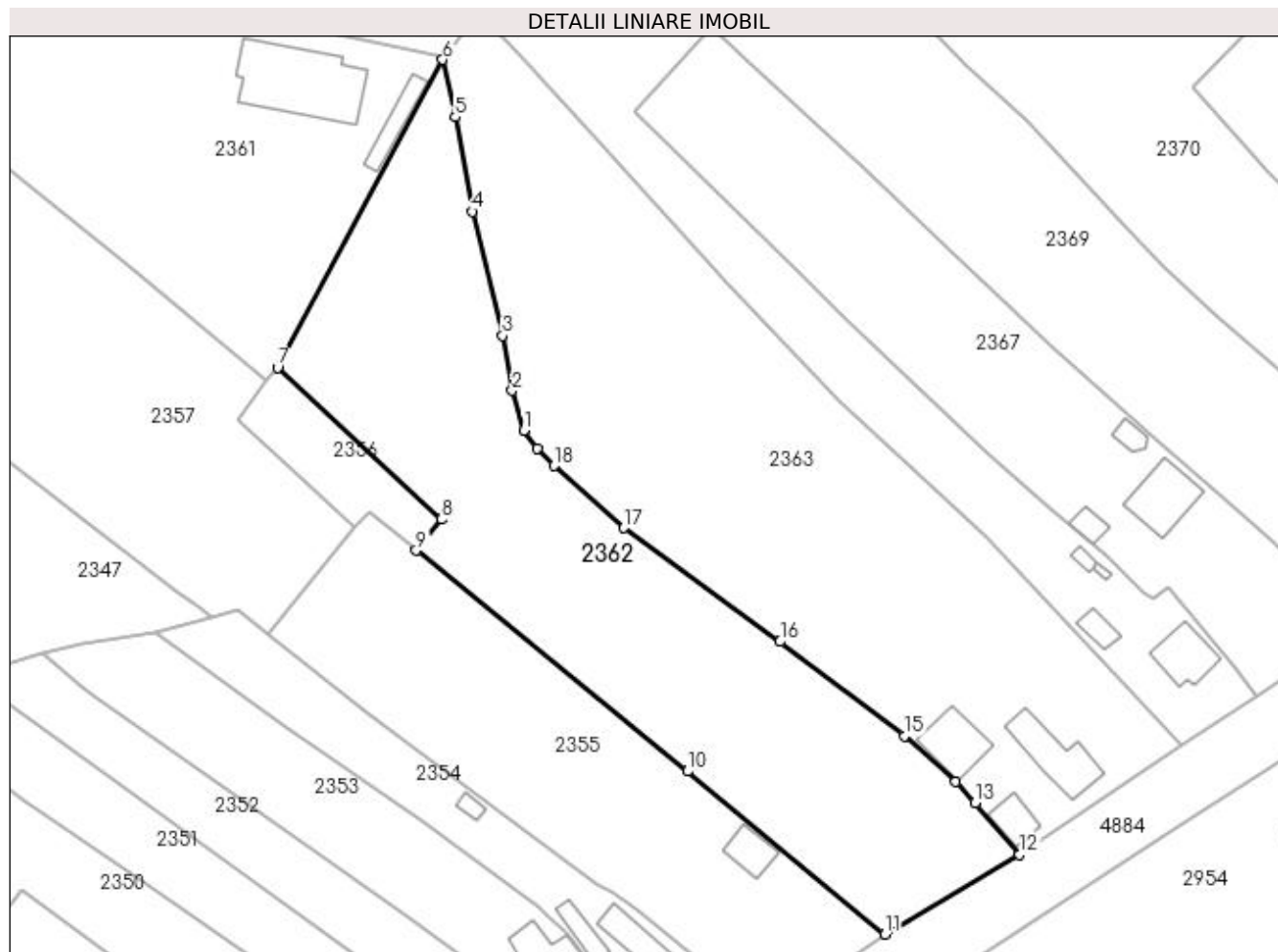
Inscrieri privind dezmembramintele dreptului de proprietate, drepturi reale de garanție și sarcini	Referințe
NU SUNT	

Anexa Nr. 1 La Partea I

Teren

Nr cadastral	Suprafața (mp)*	Observații / Referințe
80957	Din acte: 4.164 Masurata: 4.213	

* Suprafața este determinată în planul de proiecție Stereo 70.



Date referitoare la teren

Crt	Categorie folosință	Intra vilan	Suprafața (mp)	Tarla	Parcelă	Nr. topo	Observații / Referințe
2	faneata	DA	4.213	5	171	-	

Lungime Segmente

1) Valorile lungimilor segmentelor sunt obținute din proiecție în plan.

Punct început	X / Y	Punct sfârșit	X / Y	Lungime segment (** (m)
1	506.803,297 421.082,596	2	506.801,375 421.089,141	6.821
2	506.801,375 421.089,141	3	506.799,799 421.098,21	9.205
3	506.799,799 421.098,21	4	506.794,782 421.118,655	21.052
4	506.794,782 421.118,655	5	506.792,008 421.134,245	15.835
5	506.792,008 421.134,245	6	506.789,925 421.143,68	9.662

Punct început	X / Y	Punct sfârșit	X / Y	Lungime segment (** (m)
6	506.789,925 421.143,68	7	506.762,719 421.092,904	57.605
7	506.762,719 421.092,904	8	506.789,695 421.067,95	36.748
8	506.789,695 421.067,95	9	506.785,555 421.062,804	6.605
9	506.785,555 421.062,804	10	506.830,272 421.026,398	57.663
10	506.830,272 421.026,398	11	506.862,826 420.999,549	42.198
11	506.862,826 420.999,549	12	506.885,001 421.012,689	25.776
12	506.885,001 421.012,689	13	506.877,622 421.021,165	11.238
13	506.877,622 421.021,165	14	506.874,458 421.024,688	4.735
14	506.874,458 421.024,688	15	506.866,038 421.032,207	11.289
15	506.866,038 421.032,207	16	506.845,544 421.047,783	25.741
16	506.845,544 421.047,783	17	506.819,775 421.066,517	31.859
17	506.819,775 421.066,517	18	506.808,281 421.076,777	15.407
18	506.808,281 421.076,777	19	506.805,545 421.079,656	3.972
19	506.805,545 421.079,656	1	506.803,297 421.082,596	3.701

** Lungimile segmentelor sunt determinate în planul de proiecție Stereo 70 și sunt rotunjite la 1 milimetru.

*** Distanța dintre puncte este formată din segmente cumulate ce sunt mai mici decât valoarea 1 milimetru.

**DATE DESPRE IMOBILUL NR. 2363**

Oficiul de Cadastru și Publicitate Imobiliară ARGES
Biroul de Cadastru și Publicitate Imobiliară Campulung

A. Partea I. Descrierea imobilului

TEREN Intravilan

Adresa: Loc. Pietroasa, Str Calea Pietroasa, Nr. 57, Jud. Arges

Nr. Crt	Nr cadastral Nr. topografic	Suprafața* (mp)	Observații / Referințe
A1		5.329	Sector cadastral:25 Teren imprejmuit;

Construcții

Crt	Nr cadastral Nr. topografic	Adresa	Observații / Referințe
A1.1		Loc. Pietroasa, Str Calea Pietroasa, Nr. 57, Jud. Arges	Nr. niveluri:2; S. construita la sol:96 mp; S. construita desfasurata:143 mp;
A1.2		Loc. Pietroasa, Str Calea Pietroasa, Nr. 57, Jud. Arges	Nr. niveluri:1; S. construita la sol:39 mp; S. construita desfasurata:39 mp;
A1.3		Loc. Pietroasa, Str Calea Pietroasa, Nr. 57, Jud. Arges	Nr. niveluri:1; S. construita la sol:82 mp; S. construita desfasurata:82 mp;

B. Partea II. Proprietari și acte

Inscrieri privitoare la dreptul de proprietate și alte drepturi reale		Referințe
/		
Act Normativ nr. 7, din 13/03/1996 emis de PARLAMENT (art. 13 alin. 15);		
B1	Inscrierea provizorie, drept de PROPRIETATE, dobandit prin Lege, cota actuala 1/1, cota initiala 1/1 1) COMUNA VALEA MARE PRAVĂȚ , CIF:5010196	A1
Act Normativ nr. 7, din 13/03/1996 emis de PARLAMENT (art. 12 alin. 16);		
B3	Intabulare, drept de PROPRIETATE, dobandit prin Construire, cota actuala 1/1, cota initiala 1/1 1) CATANA ION , lipsă CNP	A1.1, A1.2, A1.3
Act Normativ nr. 17, din 07/03/2014 emis de Parlamentul Romaniei;		
B4	Imobil aflat sub incidenta art.3 alin.(1) din Legea 17/2014	A1

C. Partea III. SARCINI .

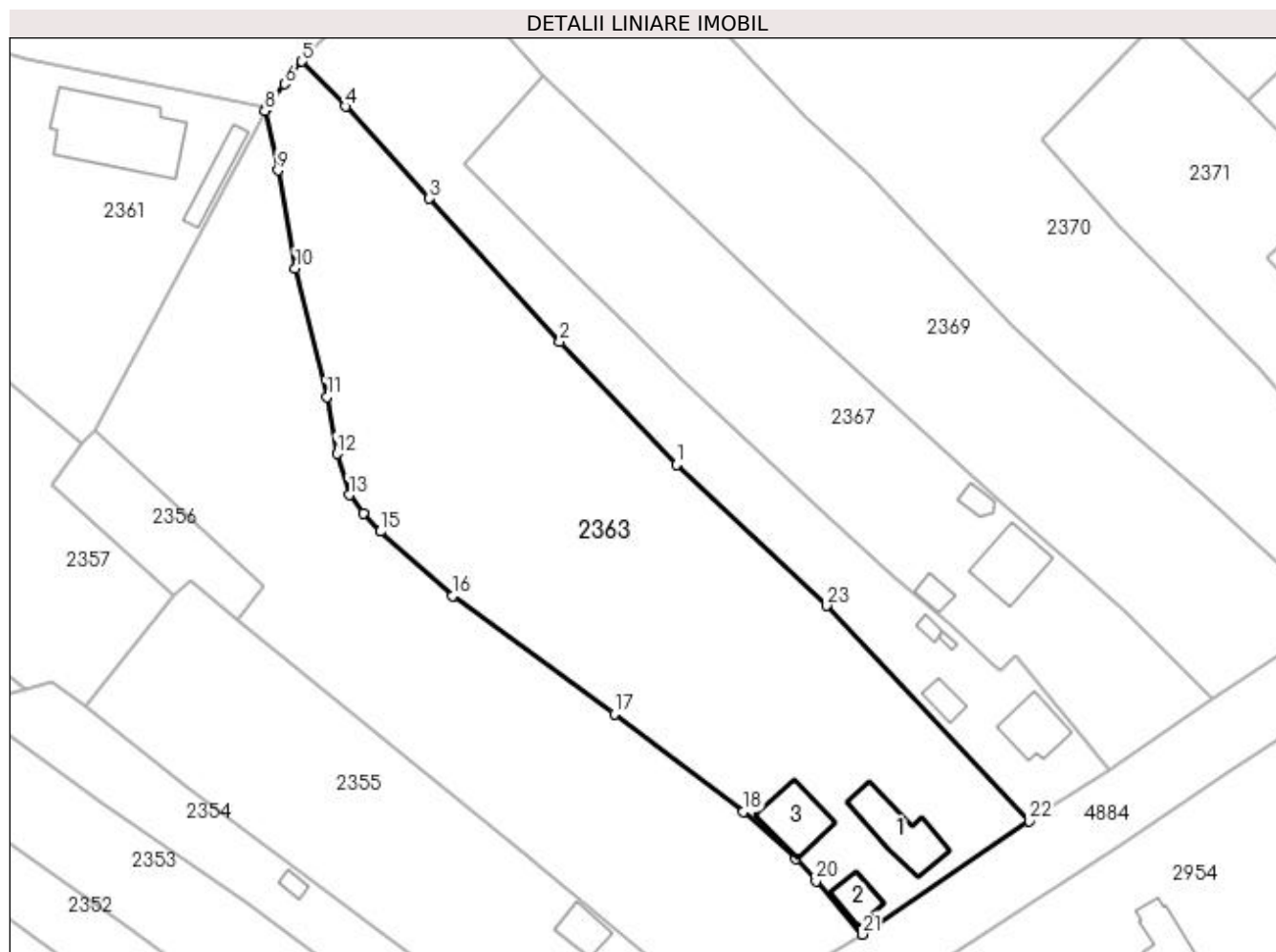
Inscrieri privind dezmembramintele dreptului de proprietate, drepturi reale de garanție și sarcini	Referințe
NU SUNT	

Anexa Nr. 1 La Partea I

Teren

Nr cadastral	Suprafața (mp)*	Observații / Referințe
	5.329	

* Suprafața este determinată în planul de proiecție Stereo 70.



Date referitoare la teren

Crt	Categorie folosință	Intra vilan	Suprafața (mp)	Tarla	Parcelă	Nr. topo	Observații / Referințe
1	curți constructii	DA	701	5	183	-	
2	livada	DA	3.945	5	181,182	-	
3	faneata	DA	683	5	181	-	

Date referitoare la construcții

Crt	Număr	Destinație construcție	Supraf. (mp)	Situație juridică	Observații / Referințe
A1.1		construcții de locuințe	96	Cu acte	Nr. niveluri:2; S. construita la sol:96 mp; S. construita desfasurata:143 mp;
A1.2		construcții anexa	39	Cu acte	Nr. niveluri:1; S. construita la sol:39 mp; S. construita desfasurata:39 mp;
A1.3		construcții anexa	82	Cu acte	Nr. niveluri:1; S. construita la sol:82 mp; S. construita desfasurata:82 mp;

Lungime Segmente

1) Valorile lungimilor segmentelor sunt obținute din proiecție în plan.

Punct început	X / Y	Punct sfârșit	X / Y	Lungime segment (** (m)	Punct început	X / Y	Punct sfârșit	X / Y	Lungime segment (** (m)
---------------	-------	---------------	-------	-------------------------	---------------	-------	---------------	-------	-------------------------

Punct început	X / Y	Punct sfârșit	X / Y	Lungime segment (** (m)
1	506.855,396 421.087,401	2	506.836,859 421.106,979	26.961
3	506.816,106 421.129,762	4	506.802,706 421.144,382	19.832
5	506.795,817 421.151,551	6	506.793,063 421.147,946	4.537
7	506.790,172 421.144,123	8	506.789,925 421.143,68	0.507
9	506.792,008 421.134,245	10	506.794,782 421.118,655	15.835
11	506.799,799 421.098,21	12	506.801,375 421.089,141	9.205
13	506.803,297 421.082,596	14	506.805,545 421.079,656	3.701
15	506.808,281 421.076,777	16	506.819,775 421.066,517	15.407
17	506.845,544 421.047,783	18	506.866,038 421.032,207	25.741
19	506.874,458 421.024,688	20	506.877,622 421.021,165	4.735
21	506.885,001 421.012,689	22	506.911,577 421.030,768	32.142
23	506.879,365 421.064,983	1	506.855,396 421.087,401	32.819

Punct început	X / Y	Punct sfârșit	X / Y	Lungime segment (** (m)
2	506.836,859 421.106,979	3	506.816,106 421.129,762	30.818
4	506.802,706 421.144,382	5	506.795,817 421.151,551	9.942
6	506.793,063 421.147,946	7	506.790,172 421.144,123	4.793
8	506.789,925 421.143,68	9	506.792,008 421.134,245	9.662
10	506.794,782 421.118,655	11	506.799,799 421.098,21	21.052
12	506.801,375 421.089,141	13	506.803,297 421.082,596	6.821
14	506.805,545 421.079,656	15	506.808,281 421.076,777	3.972
16	506.819,775 421.066,517	17	506.845,544 421.047,783	31.859
18	506.866,038 421.032,207	19	506.874,458 421.024,688	11.289
20	506.877,622 421.021,165	21	506.885,001 421.012,689	11.238
22	506.911,577 421.030,768	23	506.879,365 421.064,983	46.992

** Lungimile segmentelor sunt determinate în planul de proiecție Stereo 70 și sunt rotunjite la 1 milimetru.

*** Distanța dintre puncte este formată din segmente cumulate ce sunt mai mici decât valoarea 1 milimetru.

**DATE DESPRE IMOBILUL NR. 2364**

Oficiul de Cadastru și Publicitate Imobiliară ARGES
Biroul de Cadastru și Publicitate Imobiliară Campulung

A. Partea I. Descrierea imobilului

TEREN Intravilan

Adresa: Loc. Pietroasa, Str Brasovului, Jud. Arges

Nr. Crt	Nr cadastral Nr. topografic	Suprafața* (mp)	Observații / Referințe
A1		4.072	Sector cadastral:25 Teren imprejmuit;

B. Partea II. Proprietari și acte

Inscrieri privitoare la dreptul de proprietate și alte drepturi reale		Referințe
/		
Act Normativ nr. 7, din 13/03/1996 emis de PARLAMENT (art. 13 alin. 15);		
B1	Inscrierea provizorie, drept de PROPRIETATE, dobandit prin Lege, cota actuala 1/1, cota initiala 1/1 1) COMUNA VALEA MARE PRAVAT , CIF:5010196	A1
Act Normativ nr. 17, din 07/03/2014 emis de Parlamentul Romaniei;		
B2	Imobil aflat sub incidenta art.3 alin.(1) din Legea 17/2014	A1

C. Partea III. SARCINI .

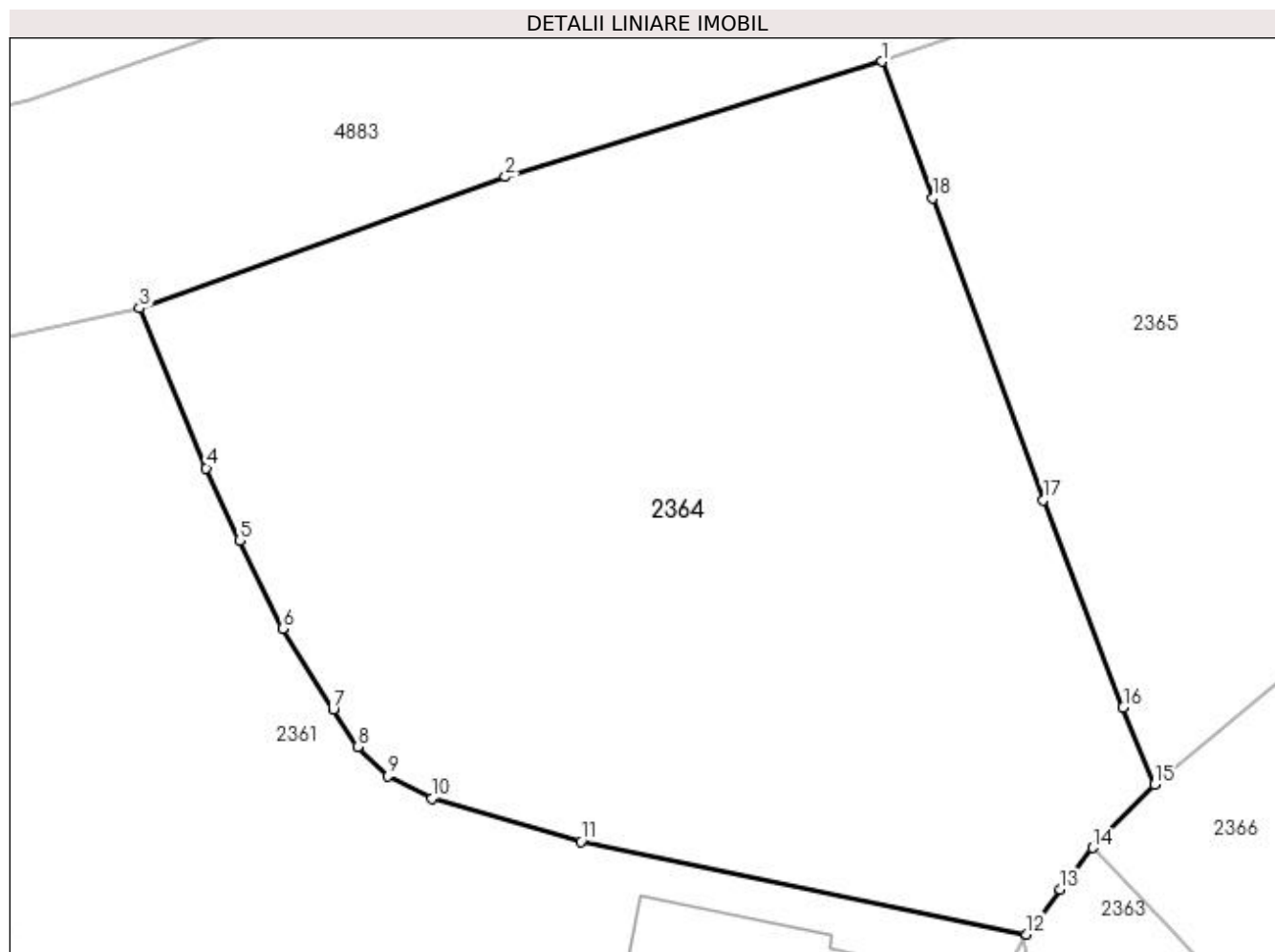
Inscrieri privind dezmembramintele dreptului de proprietate, drepturi reale de garanție și sarcini	Referințe
NU SUNT	

Anexa Nr. 1 La Partea I

Teren

Nr cadastral	Suprafața (mp)*	Observații / Referințe
	4.072	

* Suprafața este determinată în planul de proiecție Stereo 70.



Date referitoare la teren

Crt	Categorie folosință	Intra vilan	Suprafața (mp)	Tarla	Parcelă	Nr. topo	Observații / Referințe
1	faneata	DA	4.072	5	171	-	

Lungime Segmente

1) Valorile lungimilor segmentelor sunt obținute din proiecție în plan.

Punct început	X / Y	Punct sfârșit	X / Y	Lungime segment (** (m)
1	506.777,743 421.218,914	2	506.745,473 421.209,038	33.747
2	506.745,473 421.209,038	3	506.714,115 421.197,768	33.322
3	506.714,115 421.197,768	4	506.719,826 421.184,081	14.831
4	506.719,826 421.184,081	5	506.722,661 421.177,886	6.813
5	506.722,661 421.177,886	6	506.726,387 421.170,316	8.437

Punct început	X / Y	Punct sfârșit	X / Y	Lungime segment (** (m)
6	506.726,387 421.170,316	7	506.730,707 421.163,42	8.137
7	506.730,707 421.163,42	8	506.732,8 421.160,185	3.853
8	506.732,8 421.160,185	9	506.735,428 421.157,696	3.62
9	506.735,428 421.157,696	10	506.739,167 421.155,766	4.208
10	506.739,167 421.155,766	11	506.751,936 421.152,068	13.294
11	506.751,936 421.152,068	12	506.790,172 421.144,123	39.053
12	506.790,172 421.144,123	13	506.793,063 421.147,946	4.793
13	506.793,063 421.147,946	14	506.795,817 421.151,551	4.537
14	506.795,817 421.151,551	15	506.801,129 421.156,995	7.606
15	506.801,129 421.156,995	16	506.798,437 421.163,588	7.121
16	506.798,437 421.163,588	17	506.791,611 421.181,354	19.032
17	506.791,611 421.181,354	18	506.782,129 421.207,242	27.57
18	506.782,129 421.207,242	1	506.777,743 421.218,914	12.469

** Lungimile segmentelor sunt determinate în planul de proiecție Stereo 70 și sunt rotunjite la 1 milimetru.

*** Distanța dintre puncte este formată din segmente cumulate ce sunt mai mici decât valoarea 1 milimetru.

**DATE DESPRE IMOBILUL NR. 2365**

Oficiul de Cadastru și Publicitate Imobiliară ARGES
Biroul de Cadastru și Publicitate Imobiliară Campulung

A. Partea I. Descrierea imobilului

TEREN Intravilan

Adresa: Loc. Pietroasa, Str Brasovului, Jud. Arges, PUNCTUL VALEA MARE

Nr. Crt	Nr cadastral Nr. topografic	Suprafața* (mp)	Observații / Referințe
A1	80818	Din acte: 3.629 Masurata: 3.698	Sector cadastral:25 Teren imprejmuit;

B. Partea II. Proprietari și acte

Inscrieri privitoare la dreptul de proprietate și alte drepturi reale	Referințe
5161 / 08/04/2016	
Act Notarial nr. 27, din 08/04/2016 emis de Georgescu Lidia;	
B2	Intabulare, drept de PROPRIETATE bun propriu, dobandit prin Succesiune, cota actuala 1/1, cota initiala 1/1 1) RUSU-CASANDRA AURELIA-LILIANA
/	
Act Normativ nr. 17, din 07/03/2014 emis de Parlamentul Romaniei;	
B3	Imobil aflat sub incidenta art.3 alin.(1) din Legea 17/2014

C. Partea III. SARCINI .

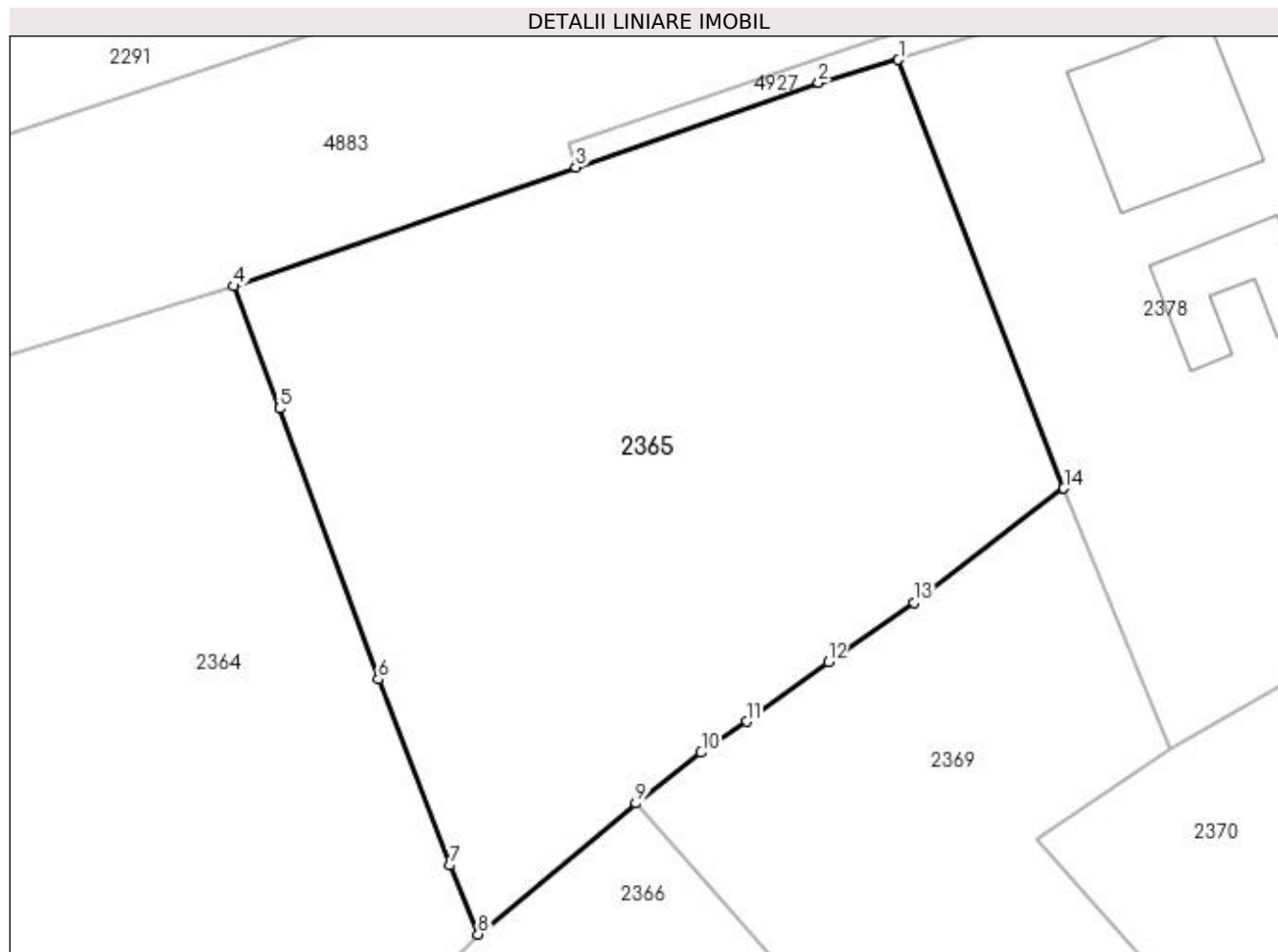
Inscrieri privind dezmembramintele dreptului de proprietate, drepturi reale de garanție și sarcini	Referințe
NU SUNT	

Anexa Nr. 1 La Partea I

Teren

Nr cadastral	Suprafața (mp)*	Observații / Referințe
80818	Din acte: 3.629 Masurata: 3.698	

* Suprafața este determinată în planul de proiecție Stereo 70.



Date referitoare la teren

Crt	Categorie folosință	Intra vilan	Suprafața (mp)	Tarla	Parcelă	Nr. topo	Observații / Referințe
1	faneata	DA	3.698	5	171	-	

Lungime Segmente

1) Valorile lungimilor segmentelor sunt obținute din proiecție în plan.

Punct început	X / Y	Punct sfârșit	X / Y	Lungime segment (** (m)
1	506.841,29 421.240,562	2	506.833,663 421.238,337	7.945
2	506.833,663 421.238,337	3	506.810,471 421.230,282	24.551
3	506.810,471 421.230,282	4	506.777,743 421.218,914	34.646
4	506.777,743 421.218,914	5	506.782,129 421.207,242	12.469
5	506.782,129 421.207,242	6	506.791,611 421.181,354	27.57

Punct început	X / Y	Punct sfârșit	X / Y	Lungime segment (** (m)
6	506.791,611 421.181,354	7	506.798,437 421.163,588	19.032
7	506.798,437 421.163,588	8	506.801,129 421.156,995	7.121
8	506.801,129 421.156,995	9	506.816,196 421.169,507	19.585
9	506.816,196 421.169,507	10	506.822,434 421.174,36	7.903
10	506.822,434 421.174,36	11	506.826,778 421.177,316	5.254
11	506.826,778 421.177,316	12	506.834,576 421.183,008	9.654
12	506.834,576 421.183,008	13	506.842,771 421.188,709	9.983
13	506.842,771 421.188,709	14	506.857,091 421.199,605	17.994
14	506.857,091 421.199,605	1	506.841,29 421.240,562	43.899

** Lungimile segmentelor sunt determinate în planul de proiecție Stereo 70 și sunt rotunjite la 1 milimetru.

*** Distanța dintre puncte este formată din segmente cumulate ce sunt mai mici decât valoarea 1 milimetru.

**DATE DESPRE IMOBILUL NR. 2366**

Oficiul de Cadastru și Publicitate Imobiliară ARGES
Biroul de Cadastru și Publicitate Imobiliară Campulung

A. Partea I. Descrierea imobilului

TEREN Intravilan

Adresa: Loc. Pietroasa, Str Calea Pietroasa, Nr. 56, Jud. Arges

Nr. Crt	Nr cadastral Nr. topografic	Suprafața* (mp)	Observații / Referințe
A1		2.303	Sector cadastral:25 Teren imprejmuit;

Construcții

Crt	Nr cadastral Nr. topografic	Adresa	Observații / Referințe
A1.1		Loc. Pietroasa, Str Calea Pietroasa, Nr. 56, Jud. Arges	Nr. niveluri:1; S. construita la sol:69 mp; S. construita desfasurata:69 mp;
A1.2		Loc. Pietroasa, Str Calea Pietroasa, Nr. 56, Jud. Arges	Nr. niveluri:1; S. construita la sol:24 mp; S. construita desfasurata:24 mp;
A1.3		Loc. Pietroasa, Str Calea Pietroasa, Nr. 56, Jud. Arges	Nr. niveluri:1; S. construita la sol:8 mp; S. construita desfasurata:8 mp;
A1.4		Loc. Pietroasa, Str Calea Pietroasa, Nr. 56, Jud. Arges	Nr. niveluri:1; S. construita la sol:4 mp; S. construita desfasurata:4 mp;

B. Partea II. Proprietari și acte

Inscrieri privitoare la dreptul de proprietate și alte drepturi reale		Referințe
/		
Act Normativ nr. 7, din 13/03/1996 emis de PARLAMENT (art. 13 alin. 15);		
B1	Inscrierea provizorie, drept de PROPRIETATE, dobandit prin Lege, cota actuala 1/1, cota initiala 1/1 1) COMUNA VALEA MARE PRAVĂȚ , CIF:5010196	A1
Act Normativ nr. 7, din 13/03/1996 emis de PARLAMENT (art. 12 alin. 16);		
B3	Intabulare, drept de PROPRIETATE, dobandit prin Construire, cota actuala 1/1, cota initiala 1/1 1) CHIRIAC MARIA , lipsă CNP	A1.1, A1.2, A1.3, A1.4
Act Normativ nr. 17, din 07/03/2014 emis de Parlamentul Romaniei;		
B4	Imobil aflat sub incidenta art.3 alin.(1) din Legea 17/2014	A1

C. Partea III. SARCINI .

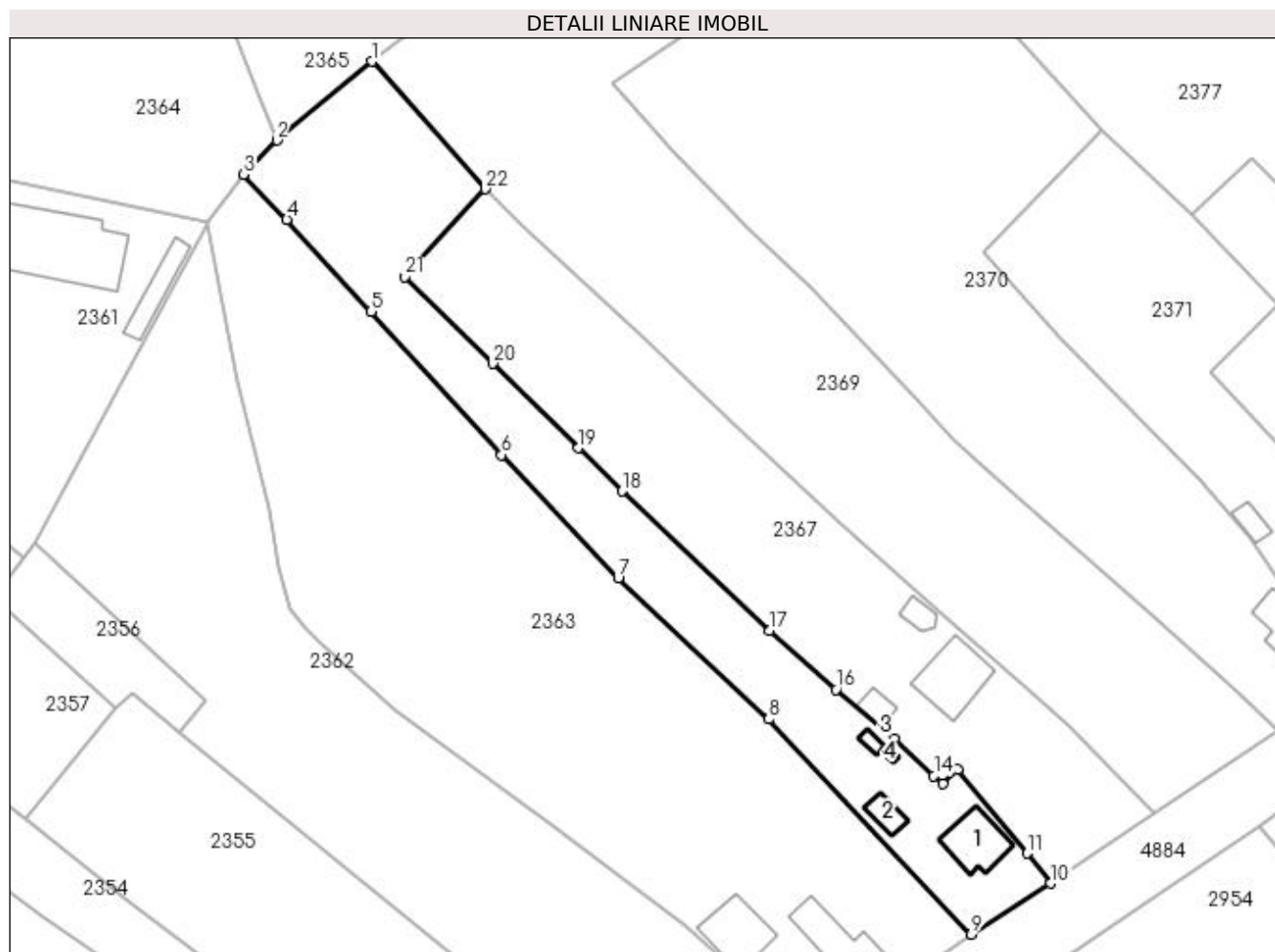
Inscrieri privind dezmembramintele dreptului de proprietate, drepturi reale de garanție și sarcini	Referințe
NU SUNT	

Anexa Nr. 1 La Partea I

Teren

Nr cadastral	Suprafața (mp)*	Observații / Referințe
	2.303	

* Suprafața este determinată în planul de proiecție Stereo 70.



Date referitoare la teren

Crt	Categorie folosință	Intra vilan	Suprafața (mp)	Tarla	Parcelă	Nr. topo	Observații / Referințe
1	curți constructii	DA	557	5	178,181	-	
2	livada	DA	1.746	5	179-181	-	

Date referitoare la construcții

Crt	Număr	Destinație construcție	Supraf. (mp)	Situație juridică	Observații / Referințe
A1.1		construcții de locuințe	69	Cu acte	Nr. niveluri:1; S. construita la sol:69 mp; S. construita desfasurata:69 mp;
A1.2		construcții anexa	24	Cu acte	Nr. niveluri:1; S. construita la sol:24 mp; S. construita desfasurata:24 mp;
A1.3		construcții anexa	8	Cu acte	Nr. niveluri:1; S. construita la sol:8 mp; S. construita desfasurata:8 mp;
A1.4		construcții anexa	4	Cu acte	Nr. niveluri:1; S. construita la sol:4 mp; S. construita desfasurata:4 mp;

Lungime Segmente

1) Valorile lungimilor segmentelor sunt obținute din proiecție în plan.

Punct început	X / Y	Punct sfârșit	X / Y	Lungime segment (** (m))	Punct început	X / Y	Punct sfârșit	X / Y	Lungime segment (** (m))
---------------	-------	---------------	-------	--------------------------	---------------	-------	---------------	-------	--------------------------

Punct început	X / Y	Punct sfârșit	X / Y	Lungime segment (** (m)
1	506.816,196 421.169,507	2	506.801,129 421.156,995	19.585
3	506.795,817 421.151,551	4	506.802,706 421.144,382	9.942
5	506.816,106 421.129,762	6	506.836,859 421.106,979	30.818
7	506.855,396 421.087,401	8	506.879,365 421.064,983	32.819
9	506.911,577 421.030,768	10	506.924,176 421.038,871	14.98
11	506.920,468 421.043,637	12	506.909,38 421.056,895	17.283
13	506.907,039 421.054,752	14	506.905,591 421.055,961	1.886
15	506.899,246 421.061,902	16	506.890,005 421.069,694	12.088
17	506.879,472 421.079,058	18	506.856,002 421.101,213	32.275
19	506.849,044 421.108,054	20	506.835,415 421.121,506	19.15
21	506.821,508 421.135,279	22	506.834,294 421.149,203	18.904

Punct început	X / Y	Punct sfârșit	X / Y	Lungime segment (** (m)
2	506.801,129 421.156,995	3	506.795,817 421.151,551	7.606
4	506.802,706 421.144,382	5	506.816,106 421.129,762	19.832
6	506.836,859 421.106,979	7	506.855,396 421.087,401	26.961
8	506.879,365 421.064,983	9	506.911,577 421.030,768	46.992
10	506.924,176 421.038,871	11	506.920,468 421.043,637	6.039
12	506.909,38 421.056,895	13	506.907,039 421.054,752	3.174
14	506.905,591 421.055,961	15	506.899,246 421.061,902	8.692
16	506.890,005 421.069,694	17	506.879,472 421.079,058	14.094
18	506.856,002 421.101,213	19	506.849,044 421.108,054	9.758
20	506.835,415 421.121,506	21	506.821,508 421.135,279	19.573
22	506.834,294 421.149,203	1	506.816,196 421.169,507	27.199

** Lungimile segmentelor sunt determinate în planul de proiecție Stereo 70 și sunt rotunjite la 1 milimetru.

*** Distanța dintre puncte este formată din segmente cumulate ce sunt mai mici decât valoarea 1 milimetru.



DATE DESPRE IMOBILUL NR. 2367

Oficiul de Cadastru și Publicitate Imobiliară ARGES
Biroul de Cadastru și Publicitate Imobiliară Campulung

A. Partea I. Descrierea imobilului

TEREN Intravilan

Adresa: Loc. Valea Mare Pravat, Str Calea Pietroasa, Jud. Arges

Nr. Crt	Nr cadastral Nr. topografic	Suprafața* (mp)	Observații / Referințe
A1	82511	2.805	Sector cadastral:25 Teren imprejmuit;

Construcții

Crt	Nr cadastral Nr. topografic	Adresa	Observații / Referințe
A1.1	82511-C1	Loc. Valea Mare Pravat, Str Calea Pietroasa, Jud. Arges	Nr. niveluri:1; S. construita la sol:21 mp; S. construita desfasurata:21 mp; Anexa, Anul edificarii 1998
A1.2	82511-C2	Loc. Valea Mare Pravat, Str Calea Pietroasa, Jud. Arges	Nr. niveluri:1; S. construita la sol:18 mp; S. construita desfasurata:18 mp; Anexa, Anul edificarii 1998
A1.3	82511-C3	Loc. Valea Mare Pravat, Str Calea Pietroasa, Jud. Arges	Nr. niveluri:2; S. construita la sol:90 mp; S. construita desfasurata:180 mp; Casa P+E, Anul edificarii 1998

B. Partea II. Proprietari și acte

Inscrieri privitoare la dreptul de proprietate și alte drepturi reale	Referințe	
15414 / 18/07/2022		
Act Notarial nr. 1838, din 14/07/2022 emis de ROSENBERG PAULA IOANA (act administrativ nr 2279 din 20.04.2022, emis de PRIMARIA VALEA MARE PRAVAT;act notarial nr 590 din 03.03.2022, emis de SPN-ETICA; act administrativ nr 33 din 18.02.2022, emis de OCPI ARGES-BCPI CAMPULUNG);		
B1	Se infiinteaza cf. 82511 a imobilului cu nr. cad. 82511/Valea Mare Pravăț ca urmare a alipirii urmatoarelor 2 imobile: -- nr.cad.82051cf.82051; -- nr.cad.82052cf.82052;	A1
Act Notarial nr. 1734, din 07/08/1985 emis de transcris sub nr. 446/07.08.1985 (act administrativ nr 2279 din 20.04.2022, emis de PRIMARIA VALEA MARE PRAVAT;act notarial nr 590 din 03.03.2022, emis de SPN-ETICA;act administrativ nr 33 din 18.02.2022, emis de OCPI ARGES-BCPI CAMPULUNG);		
B2	Intabulare, drept de PROPRIETATE, dobandit prin Conventie, cota actuala 1/1, cota initiala 1/1 1) BRATU GEORGETA MAGDALENA , fosta CRIMPITA <i>OBSERVATII: pozitie transcrisa din CF 82051/Valea Mare Pravăț, inscrisa prin incheierea nr. 3332 din 20/08/2002;</i>	A1
Act Notarial nr. 6429, din 20/12/1993 emis de transcris sub nr. 3573/20.12.1993 (act administrativ nr 2279 din 20.04.2022, emis de PRIMARIA VALEA MARE PRAVAT;act notarial nr 590 din 03.03.2022, emis de SPN-ETICA;act administrativ nr 33 din 18.02.2022, emis de OCPI ARGES-BCPI CAMPULUNG);		
B5	Intabulare, drept de PROPRIETATE, dobandit prin Conventie, cota actuala 1/1, cota initiala 1/1 1) BRATU GEORGETA MAGDALENA 2) BRATU ADRIAN , lipsă CNP <i>OBSERVATII: pozitie transcrisa din CF 82052/Valea Mare Pravăț, inscrisa prin incheierea nr. 3332 din 20/08/2002;</i>	A1
Act Administrativ nr. 2280, din 20/04/2022 emis de PRIMARIA VALEA MARE PRAVAT (act administrativ nr 2279 din 20.04.2022, emis de PRIMARIA VALEA MARE PRAVAT;act notarial nr 590 din 03.03.2022, emis de SPN-ETICA;act administrativ nr 33 din 18.02.2022, emis de OCPI ARGES-BCPI CAMPULUNG);		
B8	Intabulare, drept de PROPRIETATE- conform art. 37, alin 2 din legea 7/1996, dobandit prin Lege, cota actuala 1/1, cota initiala 1/1 1) BRATU ADRIAN 2) BRATU GEORGETA MAGDALENA <i>OBSERVATII: pozitie transcrisa din CF 82052/Valea Mare Pravăț, inscrisa prin incheierea nr. 8903 din 27/04/2022;</i>	A1.1, A1.2
Act Notarial nr. 1838, din 14/07/2022 emis de ROSENBERG PAULA IOANA (act administrativ nr 2279 din 20.04.2022, emis de PRIMARIA VALEA MARE PRAVAT;act notarial nr 590 din 03.03.2022, emis de SPN-ETICA; act administrativ nr 33 din 18.02.2022, emis de OCPI ARGES-BCPI CAMPULUNG);		
B13	se noteaza cotele parti de proprietate ce vor fi detinute de catre proprietarii tabulari asupra imobilului rezultat in urma alipirii avand nr. cadastral 82511, respectiv cote parti egale de 1/2 (jumătate) pentru fiecare sot, respectiv 1/2 pentru Bratu Adrian si 1/2 pentru Bratu Georgeta Magdalena	A1, A1.1, A1.2
22430 / 17/10/2022		

Inscrieri privitoare la dreptul de proprietate şi alte drepturi reale	Referinţe
Act Administrativ nr. 5297, din 10/10/2022 emis de PRIMARIA VALEA MARE PRAVAT (act administrativ nr 6358 din 09.11.2022, emis de PRIMARIA VALEA MARE-PRAVAT;act administrativ nr 42 din 15.10.2022, emis de OCPI BCPI CAMPULUNG;act administrativ nr 5262 din 07.10.2022, emis de PRIMARIA VALEA MARE PRAVAT);	
B14	Intabulare, drept de PROPRIETATE- conform art. 37, alin 2 din legea 7/1996, dobandit prin Lege, cota actuala 1/1, cota initiala 1/1
1) BRATU ADRIAN 2) BRATU GEORGETA MAGDALENA	

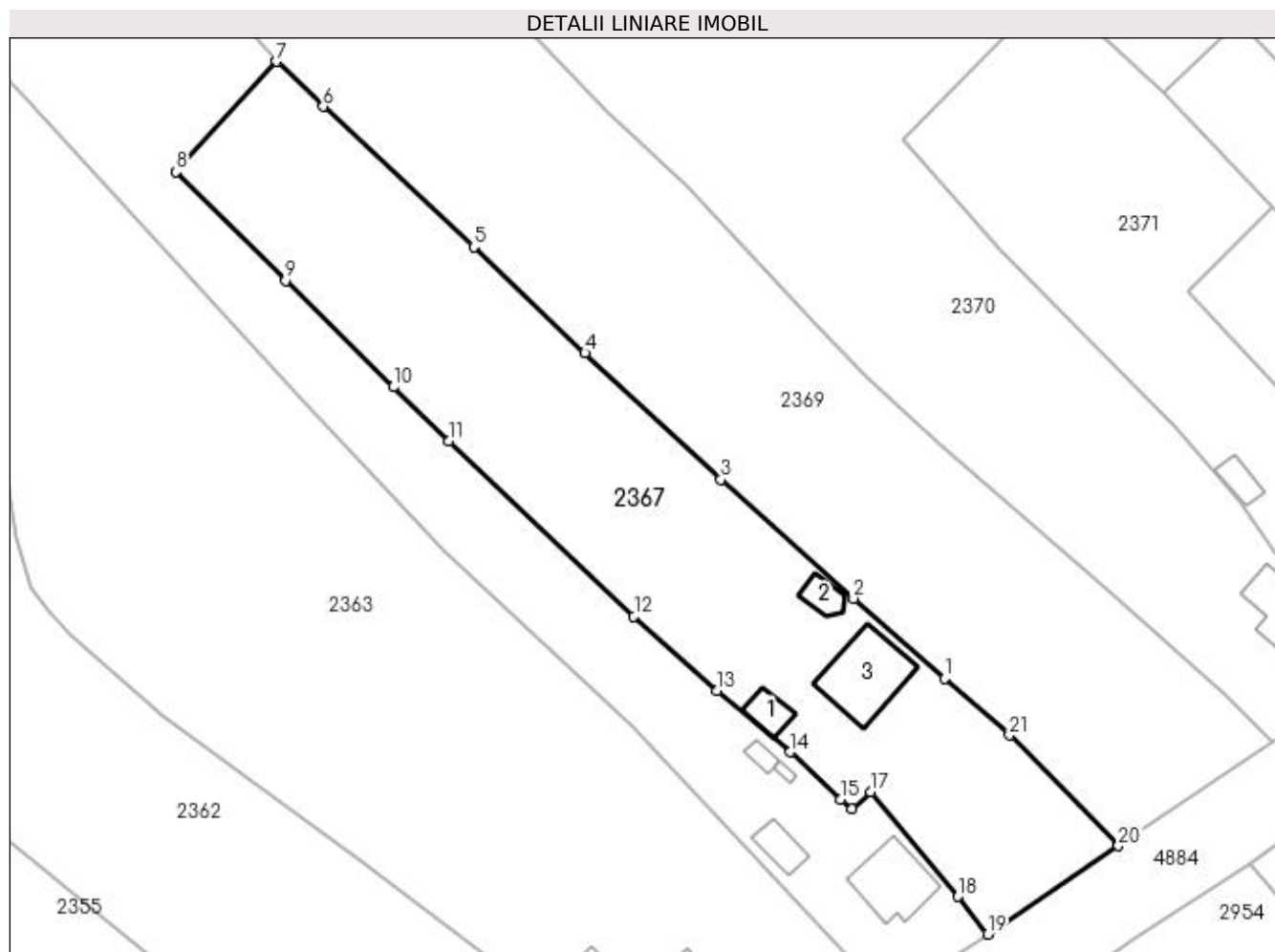
C. Partea III. SARCINI .

Inscrieri privind dezmembramintele dreptului de proprietate, drepturi reale de garanţie şi sarcini	Referinţe
NU SUNT	

Anexa Nr. 1 La Partea I**Teren**

Nr cadastral	Suprafața (mp)*	Observații / Referințe
82511	2.805	

* Suprafața este determinată în planul de proiecție Stereo 70.

**Date referitoare la teren**

Crt	Categorie folosință	Intra vilan	Suprafața (mp)	Tarla	Parcelă	Nr. topo	Observații / Referințe
1	curți constructii	DA	500	5	174,175	-	
2	faneata	DA	288	5	177	-	
3	curți constructii	DA	171	5	175	-	
4	faneata	DA	1.846	5	175,176,179-181	-	

Date referitoare la construcții

Crt	Număr	Destinație construcție	Supraf. (mp)	Situație juridică	Observații / Referințe
A1.1	82511-C1	construcții anexa	21	Cu acte	Nr. niveluri:1; S. construita la sol:21 mp; S. construita desfasurata:21 mp; Anexa, Anul edificării 1998
A1.2	82511-C2	construcții anexa	18	Cu acte	Nr. niveluri:1; S. construita la sol:18 mp; S. construita desfasurata:18 mp; Anexa, Anul edificării 1998
A1.3	82511-C3	construcții de locuinte	Din acte: 180 Masurata: 90	Cu acte	Nr. niveluri:2; S. construita la sol:90 mp; S. construita desfasurata:180 mp; Casa P+E, Anul edificării 1998

Lungime Segmente

1) Valorile lungimilor segmentelor sunt obținute din proiecție în plan.

Punct început	X / Y	Punct sfârșit	X / Y	Lungime segment (** (m)
1	506.918,806 421.071,196	2	506.907,258 421.081,335	15.367
3	506.890,463 421.096,37	4	506.873,272 421.112,367	23.483
5	506.859,204 421.125,77	6	506.840,184 421.143,512	26.01
7	506.834,294 421.149,203	8	506.821,508 421.135,279	18.904
9	506.835,415 421.121,506	10	506.849,044 421.108,054	19.15
11	506.856,002 421.101,213	12	506.879,472 421.079,058	32.275
13	506.890,005 421.069,694	14	506.899,246 421.061,902	12.088
15	506.905,591 421.055,961	16	506.907,039 421.054,752	1.886
17	506.909,38 421.056,895	18	506.920,468 421.043,637	17.283
19	506.924,176 421.038,871	20	506.940,758 421.050,057	20.002
21	506.926,951 421.064,045	1	506.918,806 421.071,196	10.839

Punct început	X / Y	Punct sfârșit	X / Y	Lungime segment (** (m)
2	506.907,258 421.081,335	3	506.890,463 421.096,37	22.542
4	506.873,272 421.112,367	5	506.859,204 421.125,77	19.431
6	506.840,184 421.143,512	7	506.834,294 421.149,203	8.19
8	506.821,508 421.135,279	9	506.835,415 421.121,506	19.573
10	506.849,044 421.108,054	11	506.856,002 421.101,213	9.758
12	506.879,472 421.079,058	13	506.890,005 421.069,694	14.094
14	506.899,246 421.061,902	15	506.905,591 421.055,961	8.692
16	506.907,039 421.054,752	17	506.909,38 421.056,895	3.174
18	506.920,468 421.043,637	19	506.924,176 421.038,871	6.039
20	506.940,758 421.050,057	21	506.926,951 421.064,045	19.654

** Lungimile segmentelor sunt determinate în planul de proiecție Stereo 70 și sunt rotunjite la 1 milimetru.

*** Distanța dintre puncte este formată din segmente cumulate ce sunt mai mici decât valoarea 1 milimetru.

**DATE DESPRE IMOBILUL NR. 2368**

Oficiul de Cadastru și Publicitate Imobiliară ARGES
Biroul de Cadastru și Publicitate Imobiliară Campulung

A. Partea I. Descrierea imobilului

TEREN Intravilan

Adresa: Loc. Namaesti, Jud. Arges, Pct. "Camin casa"

Nr. Crt	Nr cadastral Nr. topografic	Suprafața* (mp)	Observații / Referințe
A1	82508	1.420	Sector cadastral:2 Teren neimprejmuit;

B. Partea II. Proprietari și acte

Inscrieri privitoare la dreptul de proprietate și alte drepturi reale		Referințe
14384 / 05/07/2022		
Act Notarial nr. 2429, din 04/07/2022 emis de Simion Aurelia Maria;		
B1	Se infiinteaza cartea funciara 82508 a imobilului cu numarul cadastral 82508 / UAT Valea Mare Pravăț, rezultat din dezmembrarea imobilului cu numarul cadastral 81542 inscris in cartea funciara 81542;	A1
14386 / 05/07/2022		
Act Notarial nr. 2430, din 04/07/2022 emis de Simion Aurelia Maria;		
B4	Intabulare, drept de PROPRIETATE-bun propriu, dobandit prin Conventie, cota actuala 1/1, cota initiala 1/1 1) BUȘILĂ-TĂMAȘI RĂDUCU-IONUȚ, necasatorit	A1

C. Partea III. SARCINI .

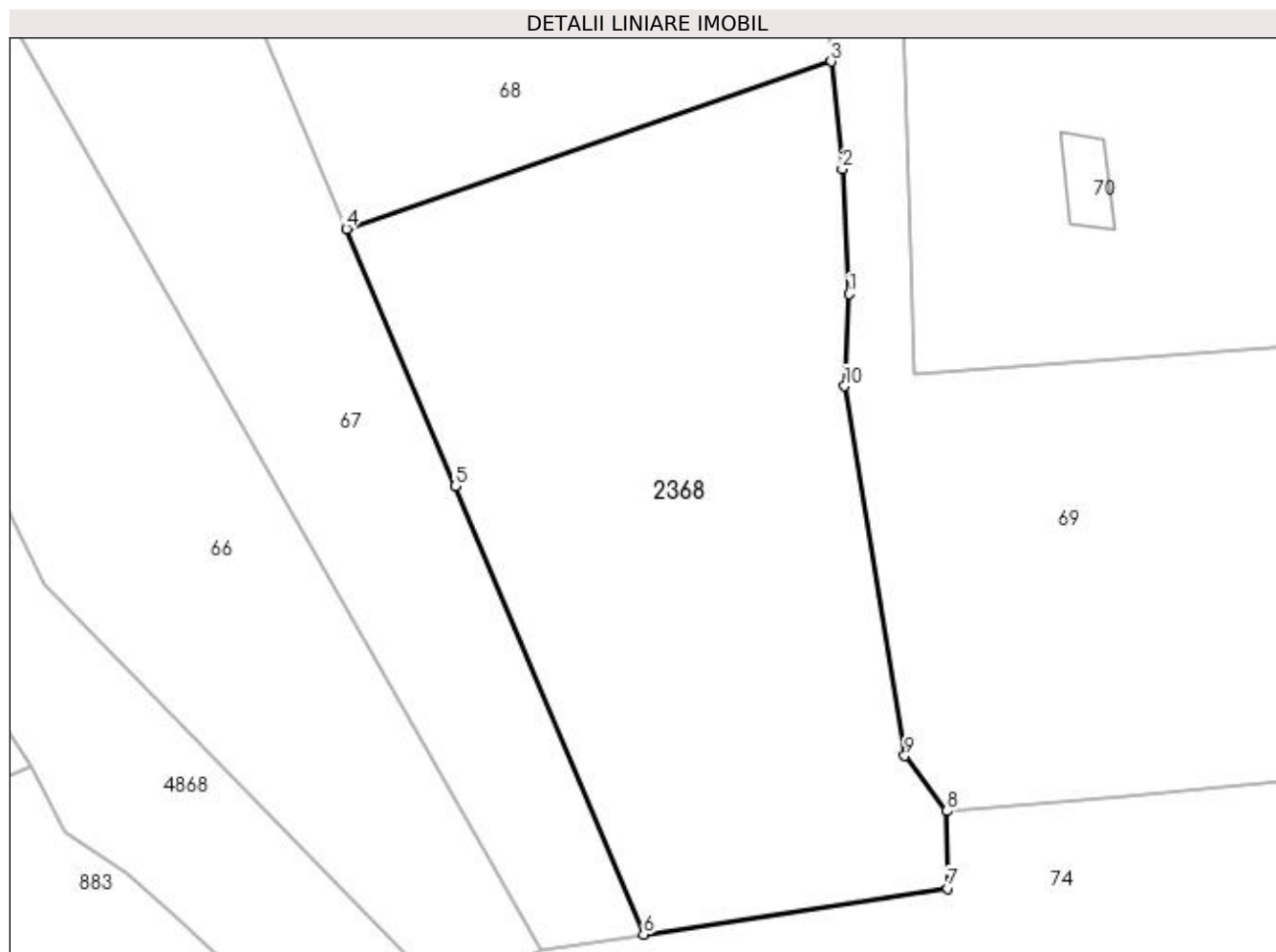
Inscrieri privind dezmembramintele dreptului de proprietate, drepturi reale de garanție și sarcini	Referințe
NU SUNT	

Anexa Nr. 1 La Partea I

Teren

Nr cadastral	Suprafața (mp)*	Observații / Referințe
82508	1.420	

* Suprafața este determinată în planul de proiecție Stereo 70.



Date referitoare la teren

Crt	Categorie folosință	Intra vilan	Suprafața (mp)	Tarla	Parcelă	Nr. topo	Observații / Referințe
1	faneata	DA	1.420	10	300	-	

Lungime Segmente

1) Valorile lungimilor segmentelor sunt obținute din proiecție în plan.

Punct început	X / Y	Punct sfârșit	X / Y	Lungime segment (** (m)
1	509.068,797 422.201,379	2	509.068,333 422.209,837	8.471
2	509.068,333 422.209,837	3	509.067,594 422.217,103	7.303
3	509.067,594 422.217,103	4	509.034,774 422.205,788	34.716
4	509.034,774 422.205,788	5	509.042,14 422.188,376	18.906
5	509.042,14 422.188,376	6	509.054,89 422.158,063	32.885

Punct început	X / Y	Punct sfârșit	X / Y	Lungime segment (** (m)
6	509.054,89 422.158,063	7	509.075,485 422.161,165	20.827
7	509.075,485 422.161,165	8	509.075,417 422.166,401	5.236
8	509.075,417 422.166,401	9	509.072,569 422.170,133	4.695
9	509.072,569 422.170,133	10	509.068,484 422.195,147	25.345
10	509.068,484 422.195,147	1	509.068,797 422.201,379	6.24

** Lungimile segmentelor sunt determinate în planul de proiecție Stereo 70 și sunt rotunjite la 1 milimetru.

*** Distanța dintre puncte este formată din segmente cumulate ce sunt mai mici decât valoarea 1 milimetru.

**DATE DESPRE IMOBILUL NR. 2369**

Oficiul de Cadastru și Publicitate Imobiliară ARGES
Biroul de Cadastru și Publicitate Imobiliară Campulung

A. Partea I. Descrierea imobilului

TEREN Intravilan

Adresa: Loc. Pietroasa, Str Calea Pietroasa, Jud. Arges

Nr. Crt	Nr cadastral Nr. topografic	Suprafața* (mp)	Observații / Referințe
A1		Din acte: 4.600 Masurata: 4.607	Sector cadastral:25 Teren imprejmuit;

B. Partea II. Proprietari și acte

Inscrieri privitoare la dreptul de proprietate și alte drepturi reale		Referințe
/		
Act Administrativ nr. 11990, din 11/06/1993 emis de CJPSDPAT ARGES;		
B1	Intabulare, drept de PROPRIETATE, dobandit prin Reconstituire, cota actuala 1/1, cota initiala 1/1 1) ANGHEL MARIA (MILICA), lipsă CNP	A1

C. Partea III. SARCINI .

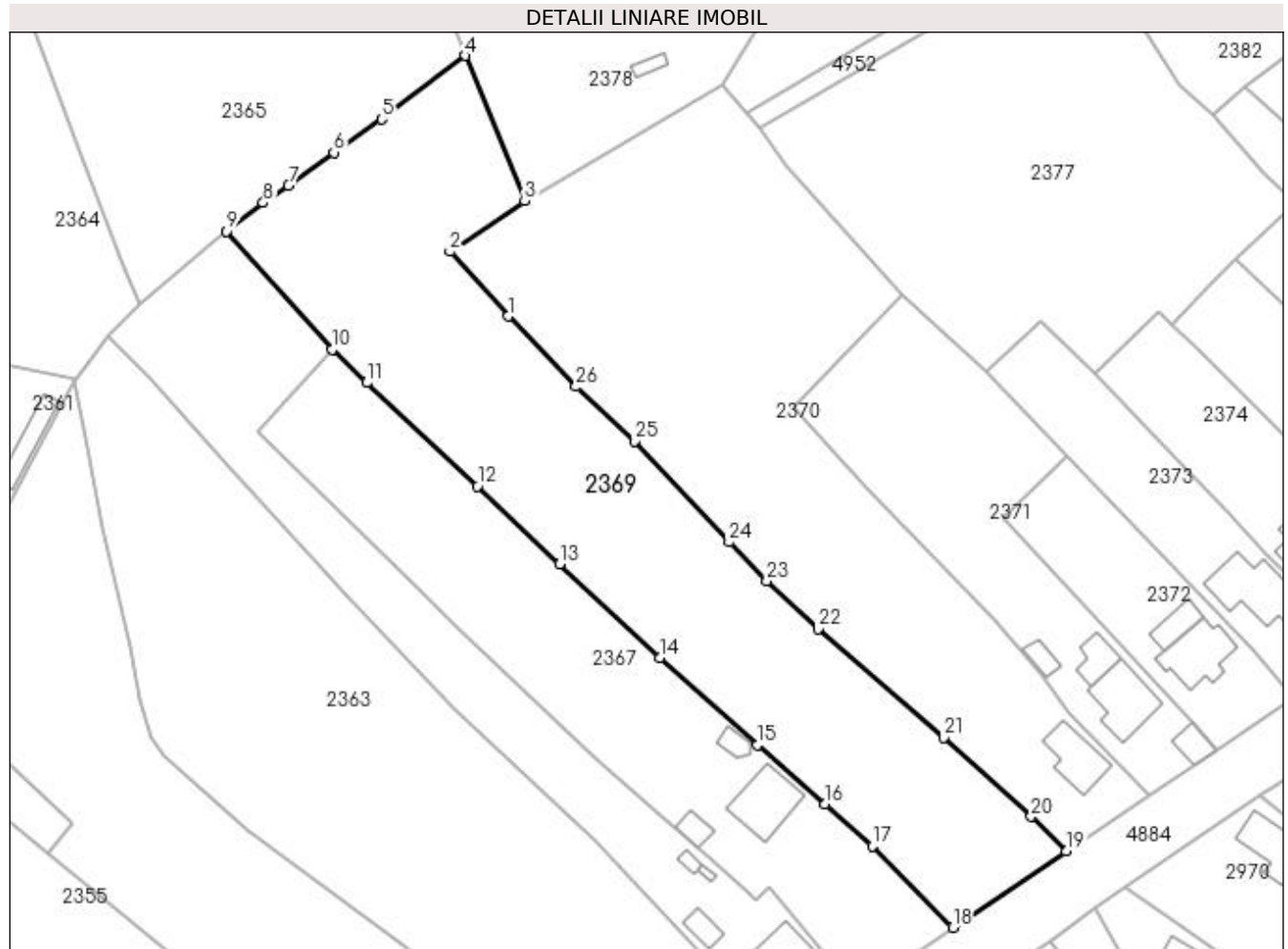
Inscrieri privind dezmembramintele dreptului de proprietate, drepturi reale de garanție și sarcini	Referințe
NU SUNT	

Anexa Nr. 1 La Partea I

Teren

Nr cadastral	Suprafața (mp)*	Observații / Referințe
	Din acte: 4.600 Masurata: 4.607	

* Suprafața este determinată în planul de proiecție Stereo 70.



Date referitoare la teren

Crt	Categorie folosință	Intra vilan	Suprafața (mp)	Tarla	Parcelă	Nr. topo	Observații / Referințe
1	faneata	DA	889	5	173	-	
2	livada	DA	1.381	5	173	-	
3	faneata	DA	2.337	5	171,173	-	

Lungime Segmente

1) Valorile lungimilor segmentelor sunt obținute din proiecție în plan.

Punct început	X / Y	Punct sfârșit	X / Y	Lungime segment (** (m)
1	506.864,45 421.154,91	2	506.854,497 421.165,994	14.897
3	506.867,335 421.174,672	4	506.857,091 421.199,605	26.955
5	506.842,771 421.188,709	6	506.834,576 421.183,008	9.983

Punct început	X / Y	Punct sfârșit	X / Y	Lungime segment (** (m)
2	506.854,497 421.165,994	3	506.867,335 421.174,672	15.496
4	506.857,091 421.199,605	5	506.842,771 421.188,709	17.994
6	506.834,576 421.183,008	7	506.826,778 421.177,316	9.654

Punct început	X / Y	Punct sfârșit	X / Y	Lungime segment (** (m)
7	506.826,778 421.177,316	8	506.822,434 421.174,36	5.254
9	506.816,196 421.169,507	10	506.834,294 421.149,203	27.199
11	506.840,184 421.143,512	12	506.859,204 421.125,77	26.01
13	506.873,272 421.112,367	14	506.890,463 421.096,37	23.483
15	506.907,258 421.081,335	16	506.918,806 421.071,196	15.367
17	506.926,951 421.064,045	18	506.940,758 421.050,057	19.654
19	506.960,204 421.063,161	20	506.954,19 421.069,076	8.435
21	506.939,2 421.082,61	22	506.917,66 421.101,27	28.499
23	506.908,853 421.109,505	24	506.902,4 421.116,19	9.291
25	506.886,14 421.133,51	26	506.876,11 421.142,84	13.699

Punct început	X / Y	Punct sfârșit	X / Y	Lungime segment (** (m)
8	506.822,434 421.174,36	9	506.816,196 421.169,507	7.903
10	506.834,294 421.149,203	11	506.840,184 421.143,512	8.19
12	506.859,204 421.125,77	13	506.873,272 421.112,367	19.431
14	506.890,463 421.096,37	15	506.907,258 421.081,335	22.542
16	506.918,806 421.071,196	17	506.926,951 421.064,045	10.839
18	506.940,758 421.050,057	19	506.960,204 421.063,161	23.449
20	506.954,19 421.069,076	21	506.939,2 421.082,61	20.196
22	506.917,66 421.101,27	23	506.908,853 421.109,505	12.057
24	506.902,4 421.116,19	25	506.886,14 421.133,51	23.756
26	506.876,11 421.142,84	1	506.864,45 421.154,91	16.782

** Lungimile segmentelor sunt determinate în planul de proiecție Stereo 70 și sunt rotunjite la 1 milimetru.

*** Distanța dintre puncte este formată din segmente cumulate ce sunt mai mici decât valoarea 1 milimetru.

**DATE DESPRE IMOBILUL NR. 2370**

Oficiul de Cadastru și Publicitate Imobiliară ARGES
Biroul de Cadastru și Publicitate Imobiliară Campulung

A. Partea I. Descrierea imobilului

TEREN Intravilan

Adresa: Loc. Pietroasa, Str Calea Pietroasa, Nr. 53, Jud. Arges

Nr. Crt	Nr cadastral Nr. topografic	Suprafața* (mp)	Observații / Referințe
A1	81739	Din acte: 4.485 Masurata: 4.699	Sector cadastral:25 Teren imprejmuit;

Construcții

Crt	Nr cadastral Nr. topografic	Adresa	Observații / Referințe
A1.1	81739-C1	Loc. Pietroasa, Str Calea Pietroasa, Nr. 53, Jud. Arges	Nr. niveluri:1; S. construita la sol:72 mp; S. construita desfasurata:72 mp; casa de vacanta/1994; din caramida arsa si lemn

B. Partea II. Proprietari și acte

Inscrieri privitoare la dreptul de proprietate și alte drepturi reale		Referințe
14544 / 22/08/2019		
Act Administrativ nr. 112907, din 22/10/2001 emis de Comisia Judeteana Arges (act administrativ nr seria C6 nr. 151065 din 11.06.1978, emis de CONSILIUL POPULAR AL MUN. BRASOV;act administrativ nr 3026 din 29.07.2019, emis de Primaria Valea Mare Pravat;act administrativ nr 3027 din 29.07.2019, emis de Primaria Valea Mare Pravat);		
B1	Intabulare, drept de PROPRIETATE, dobandit prin Lege, cota actuala 1/1, cota initiala 1/1 1) FIANU ION-LIVIU	A1
B2	Intabulare, drept de PROPRIETATE, dobandit prin Construire, cota actuala 1/1, cota initiala 1/1 1) FIANU ION-LIVIU 2) FIANU CARMEN-ELENA, soti	A1.1

C. Partea III. SARCINI .

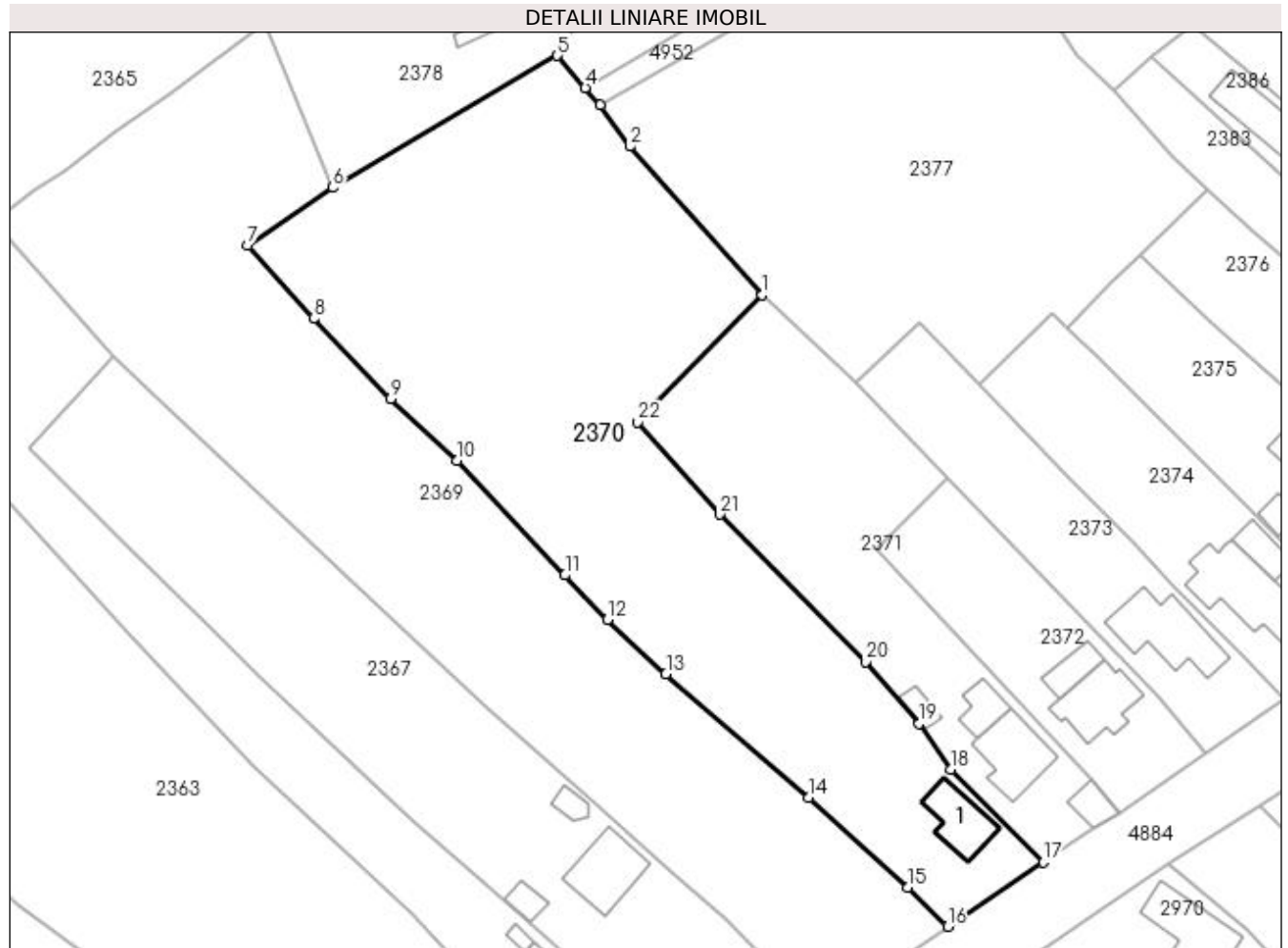
Inscrieri privind dezmembramintele dreptului de proprietate, drepturi reale de garanție și sarcini	Referințe
NU SUNT	

Anexa Nr. 1 La Partea I

Teren

Nr cadastral	Suprafața (mp)*	Observații / Referințe
81739	Din acte: 4.485 Masurata: 4.699	

* Suprafața este determinată în planul de proiecție Stereo 70.



Date referitoare la teren

Crt	Categorie folosință	Intravilan	Suprafața (mp)	Tarla	Parcelă	Nr. topo	Observații / Referințe
1	curți constructii	DA	367	5	172	-	
2	faneata	DA	4.332	5	171,172	-	

Date referitoare la construcții

Crt	Număr	Destinație construcție	Supraf. (mp)	Situație juridică	Observații / Referințe
A1.1	81739-C1	construcții de locuințe	72	Cu acte	Nr. niveluri:1; S. construita la sol:72 mp; S. construita desfasurata:72 mp; casa de vacanta/1994; din caramida arsa si lemn

Lungime Segmente

1) Valorile lungimilor segmentelor sunt obținute din proiecție în plan.

Punct început	X / Y	Punct sfârșit	X / Y	Lungime segment (** (m))
1	506.932,231 421.158,465	2	506.912,19 421.180,866	30.057
3	506.907,719 421.187,123	4	506.905,485 421.189,711	3.419

Punct început	X / Y	Punct sfârșit	X / Y	Lungime segment (** (m))
2	506.912,19 421.180,866	3	506.907,719 421.187,123	7.69
4	506.905,485 421.189,711	5	506.901,271 421.194,591	6.448

Punct început	X / Y	Punct sfârșit	X / Y	Lungime segment (** (m)
5	506.901,271 421.194,591	6	506.867,335 421.174,672	39.35
7	506.854,497 421.165,994	8	506.864,45 421.154,91	14.897
9	506.876,11 421.142,84	10	506.886,14 421.133,51	13.699
11	506.902,4 421.116,19	12	506.908,853 421.109,505	9.291
13	506.917,66 421.101,27	14	506.939,2 421.082,61	28.499
15	506.954,19 421.069,076	16	506.960,204 421.063,161	8.435
17	506.974,662 421.072,857	18	506.960,652 421.086,848	19.8
19	506.955,878 421.093,764	20	506.947,812 421.103,103	12.34
21	506.925,838 421.125,356	22	506.913,432 421.139,246	18.624

Punct început	X / Y	Punct sfârșit	X / Y	Lungime segment (** (m)
6	506.867,335 421.174,672	7	506.854,497 421.165,994	15.496
8	506.864,45 421.154,91	9	506.876,11 421.142,84	16.782
10	506.886,14 421.133,51	11	506.902,4 421.116,19	23.756
12	506.908,853 421.109,505	13	506.917,66 421.101,27	12.057
14	506.939,2 421.082,61	15	506.954,19 421.069,076	20.196
16	506.960,204 421.063,161	17	506.974,662 421.072,857	17.408
18	506.960,652 421.086,848	19	506.955,878 421.093,764	8.404
20	506.947,812 421.103,103	21	506.925,838 421.125,356	31.274
22	506.913,432 421.139,246	1	506.932,231 421.158,465	26.884

** Lungimile segmentelor sunt determinate în planul de proiecție Stereo 70 și sunt rotunjite la 1 milimetru.

*** Distanța dintre puncte este formată din segmente cumulate ce sunt mai mici decât valoarea 1 milimetru.

**DATE DESPRE IMOBILUL NR. 2371**

Oficiul de Cadastru și Publicitate Imobiliară ARGES
Biroul de Cadastru și Publicitate Imobiliară Campulung

A. Partea I. Descrierea imobilului

TEREN Intravilan

Nr. CF vechi:258
Nr. cadastral vechi:87

Adresa: Loc. Pietroasa, Str Calea Pietroasa, Nr. 52, Jud. Arges, PCT ACASA

Nr. Crt	Nr cadastral Nr. topografic	Suprafața* (mp)	Observații / Referințe
A1	81540	Din acte: 1.801 Masurata: 1.818	Sector cadastral:25 Teren imprejmuit;

Construcții

Crt	Nr cadastral Nr. topografic	Adresa	Observații / Referințe
A1.1	81540-C1	Loc. Pietroasa, Str Calea Pietroasa, Nr. 52, Jud. Arges, PCT ACASA	Nr. niveluri:2; S. construita la sol:94 mp; S. construita desfasurata:188 mp; P+1
A1.2	81540-C2	Loc. Pietroasa, Str Calea Pietroasa, Nr. 52, Jud. Arges, PCT ACASA	Nr. niveluri:2; S. construita la sol:37 mp; S. construita desfasurata:74 mp; MAGAZIE
A1.3	81540-C3	Loc. Pietroasa, Str Calea Pietroasa, Nr. 52, Jud. Arges, PCT ACASA	Nr. niveluri:1; S. construita la sol:20 mp; S. construita desfasurata:20 mp; GARAJ
A1.4	81540-C4	Loc. Pietroasa, Str Calea Pietroasa, Nr. 52, Jud. Arges, PCT ACASA	Nr. niveluri:1; S. construita la sol:28 mp; S. construita desfasurata:28 mp; GARAJ

B. Partea II. Proprietari și acte

Inscrieri privitoare la dreptul de proprietate și alte drepturi reale		Referințe
18471 / 01/11/2018		
Act Notarial nr. 805, din 31/10/2018 emis de Ionescu Iulia;		
B5	Intabulare, drept de PROPRIETATE-bun comun, dobandit prin Conventie, cota actuala 1/1, cota initiala 1/1 1) STEFANOIU NICOLAE EUSEBIU 2) STEFANOIU MARIA, sotii	A1, A1.1, A1.2, A1.3, A1.4

C. Partea III. SARCINI .

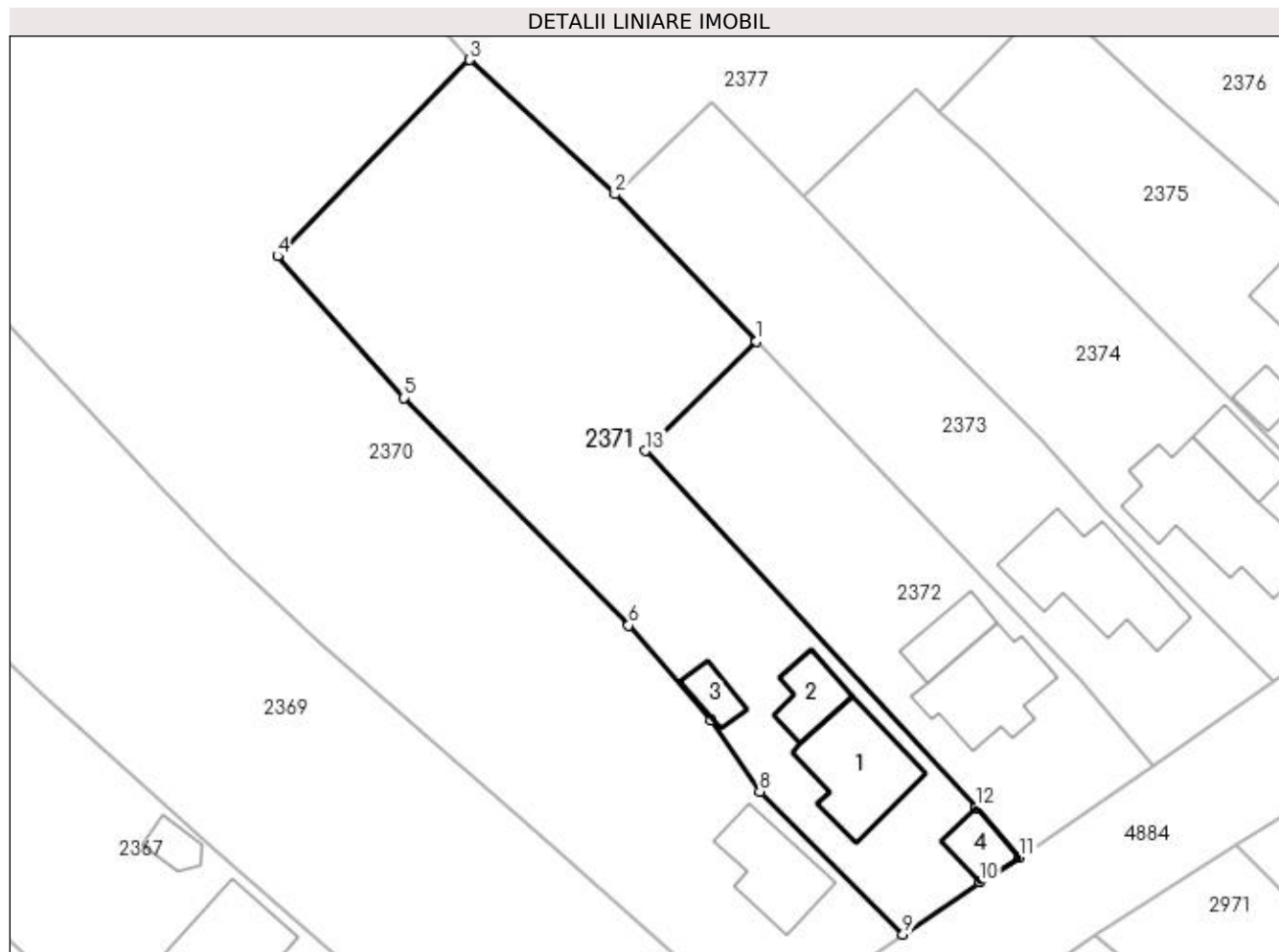
Inscrieri privind dezmembramintele dreptului de proprietate, drepturi reale de garanție și sarcini	Referințe
NU SUNT	

Anexa Nr. 1 La Partea I

Teren

Nr cadastral	Suprafața (mp)*	Observații / Referințe
81540	Din acte: 1.801 Masurata: 1.818	

* Suprafața este determinată în planul de proiecție Stereo 70.



Date referitoare la teren

Crt	Categorie folosință	Intravilan	Suprafața (mp)	Tarla	Parcelă	Nr. topo	Observații / Referințe
1	curți constructii	DA	568	5	168,169	-	
2	faneata	DA	1.250	5	165,171	-	

Date referitoare la construcții

Crt	Număr	Destinație construcție	Supraf. (mp)	Situație juridică	Observații / Referințe
A1.1	81540-C1	construcții de locuințe	94	Cu acte	Nr. niveluri:2; S. construita la sol:94 mp; S. construita desfasurata:188 mp; P+1
A1.2	81540-C2	construcții anexa	37	Cu acte	Nr. niveluri:2; S. construita la sol:37 mp; S. construita desfasurata:74 mp; MAGAZIE
A1.3	81540-C3	construcții anexa	20	Cu acte	Nr. niveluri:1; S. construita la sol:20 mp; S. construita desfasurata:20 mp; GARAJ
A1.4	81540-C4	construcții anexa	28	Cu acte	Nr. niveluri:1; S. construita la sol:28 mp; S. construita desfasurata:28 mp; GARAJ

Lungime Segmente

1) Valorile lungimilor segmentelor sunt obținute din proiecție în plan.

Punct început	X / Y	Punct sfârșit	X / Y	Lungime segment (** (m)
---------------	-------	---------------	-------	-------------------------

Punct început	X / Y	Punct sfârșit	X / Y	Lungime segment (** (m)
1	506.960,311 421.130,911	2	506.946,481 421.145,305	19.961
2	506.946,481 421.145,305	3	506.932,231 421.158,465	19.397
3	506.932,231 421.158,465	4	506.913,432 421.139,246	26.884
4	506.913,432 421.139,246	5	506.925,838 421.125,356	18.624
5	506.925,838 421.125,356	6	506.947,812 421.103,103	31.274
6	506.947,812 421.103,103	7	506.955,878 421.093,764	12.34
7	506.955,878 421.093,764	8	506.960,652 421.086,848	8.404
8	506.960,652 421.086,848	9	506.974,662 421.072,857	19.8
9	506.974,662 421.072,857	10	506.982,206 421.077,944	9.099
10	506.982,206 421.077,944	11	506.986,092 421.080,391	4.592
11	506.986,092 421.080,391	12	506.981,842 421.085,282	6.48
12	506.981,842 421.085,282	13	506.949,465 421.120,185	47.608
13	506.949,465 421.120,185	1	506.960,311 421.130,911	15.254

** Lungimile segmentelor sunt determinate în planul de proiecție Stereo 70 și sunt rotunjite la 1 milimetru.

*** Distanța dintre puncte este formată din segmente cumulate ce sunt mai mici decât valoarea 1 milimetru.

**DATE DESPRE IMOBILUL NR. 2372**

Oficiul de Cadastru și Publicitate Imobiliară ARGES
Biroul de Cadastru și Publicitate Imobiliară Campulung

A. Partea I. Descrierea imobilului

TEREN Intravilan

Adresa: Loc. Pietroasa, Str Calea Pietroasa, Nr. 51, Jud. Arges, Pct. Acasa

Nr. Crt	Nr cadastral Nr. topografic	Suprafața* (mp)	Observații / Referințe
A1	82156	870	Sector cadastral:25 Teren imprejmuit;

Construcții

Crt	Nr cadastral Nr. topografic	Adresa	Observații / Referințe
A1.1	82156-C1	Loc. Pietroasa, Str Calea Pietroasa, Nr. 51, Jud. Arges, Pct. Acasa	Nr. niveluri:2; S. construita la sol:92 mp; S. construita desfasurata:137 mp; Locuinta cu beci, construita in anul 1956, fundatie piatra, zidarie caramida, acoperita cu tigla, compusa din 4 camere si o bucatarie
A1.2	82156-C2	Loc. Pietroasa, Str Calea Pietroasa, Nr. 51, Jud. Arges, Pct. Acasa	Nr. niveluri:1; S. construita la sol:36 mp; S. construita desfasurata:36 mp; Anexa - grajd construita in anul 1960, fundatie beton, pereti din caramida, acoperita cu tigla, compusa din 2 incaperi

B. Partea II. Proprietari și acte

Inscrieri privitoare la dreptul de proprietate și alte drepturi reale	Referințe
15495 / 02/09/2020	
Act Notarial nr. 1060, din 01/09/2020 emis de Ionescu Cornelia;	
B2	A1, A1.1, A1.2
Intabulare, drept de PROPRIETATE- bun propriu, dobandit prin Conventie, cota actuala 1/1, cota initiala 1/1 1) ENACHE NICOLAE, necasatorit	

C. Partea III. SARCINI .

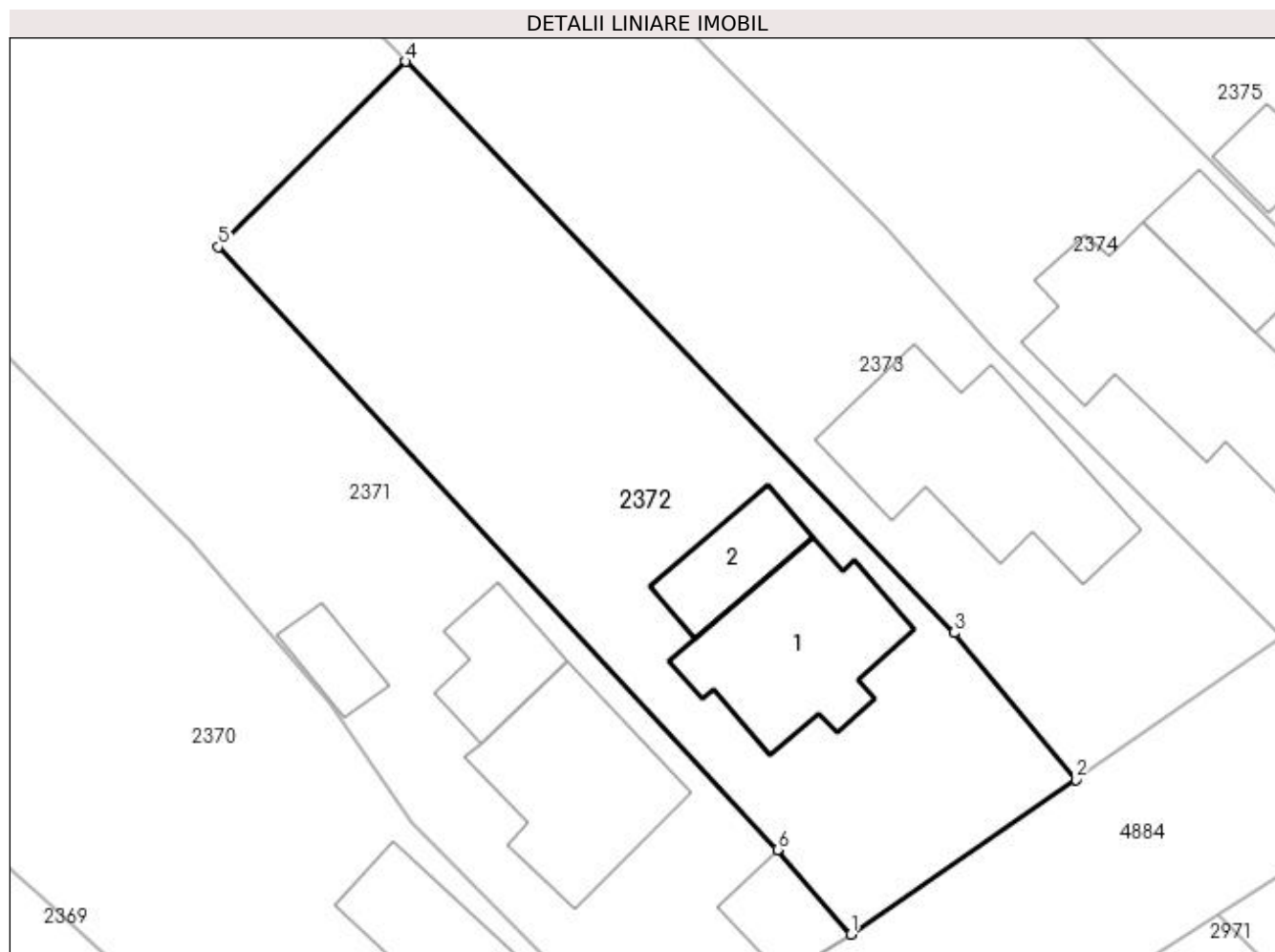
Inscrieri privind dezmembramintele dreptului de proprietate, drepturi reale de garanție și sarcini	Referințe
NU SUNT	

Anexa Nr. 1 La Partea I

Teren

Nr cadastral	Suprafața (mp)*	Observații / Referințe
82156	870	

* Suprafața este determinată în planul de proiecție Stereo 70.



Date referitoare la teren

Crt	Categorie folosință	Intra vilan	Suprafața (mp)	Tarla	Parcelă	Nr. topo	Observații / Referințe
1	curți construcții	DA	390	5	166,167	-	
2	arabil	DA	106	5	166,167	-	
3	livada	DA	374	5	165,166,167,169	-	

Date referitoare la construcții

Crt	Număr	Destinație construcție	Supraf. (mp)	Situație juridică	Observații / Referințe
A1.1	82156-C1	construcții de locuințe	92	Cu acte	Nr. niveluri:2; S. construită la sol:92 mp; S. construită desfasurata:137 mp; Locuința cu beci, construită în anul 1956, fundație piatră, zidărie cărămidă, acoperită cu țiglă, compusă din 4 camere și o bucatărie
A1.2	82156-C2	construcții anexa	36	Cu acte	Nr. niveluri:1; S. construită la sol:36 mp; S. construită desfasurata:36 mp; Anexa - grajd construită în anul 1960, fundație beton, pereți din cărămidă, acoperită cu țiglă, compusă din 2 încăperi

Lungime Segmente**1) Valorile lungimilor segmentelor sunt obţinute din proiecţie în plan.**

Punct început	X / Y	Punct sfârşit	X / Y	Lungime segment (** (m)
1	506.986,092 421.080,391	2	506.999,119 421.089,342	15.806
2	506.999,119 421.089,342	3	506.992,075 421.097,844	11.041
3	506.992,075 421.097,844	4	506.960,311 421.130,911	45.852
4	506.960,311 421.130,911	5	506.949,465 421.120,185	15.254
5	506.949,465 421.120,185	6	506.981,842 421.085,282	47.608
6	506.981,842 421.085,282	1	506.986,092 421.080,391	6.48

**** Lungimile segmentelor sunt determinate în planul de proiecţie Stereo 70 şi sunt rotunjite la 1 milimetru.******* Distanţa dintre puncte este formată din segmente cumulate ce sunt mai mici decât valoarea 1 milimetru.**

**DATE DESPRE IMOBILUL NR. 2373**

Oficiul de Cadastru și Publicitate Imobiliară ARGES
Biroul de Cadastru și Publicitate Imobiliară Campulung

A. Partea I. Descrierea imobilului

TEREN Intravilan

Adresa: Loc. Pietroasa, Str Calea Pietroasa, Nr. 50, Jud. Arges

Nr. Crt	Nr cadastral Nr. topografic	Suprafața* (mp)	Observații / Referințe
A1		Din acte: 1.000 Masurata: 1.036	Sector cadastral:25 Teren imprejmuit;

Construcții

Crt	Nr cadastral Nr. topografic	Adresa	Observații / Referințe
A1.1		Loc. Pietroasa, Str Calea Pietroasa, Nr. 50, Jud. Arges	Nr. niveluri:1; S. construita la sol:123 mp; S. construita desfasurata:123 mp;

B. Partea II. Proprietari și acte

Inscrieri privitoare la dreptul de proprietate și alte drepturi reale		Referințe
/		
Act Administrativ nr. 22336, din 27/09/1993 emis de CJPSDPAT ARGES;		
B1	Intabulare, drept de PROPRIETATE, dobandit prin Reconstituire, cota actuala 1/1, cota initiala 1/1 1) BĂLAN ION, lipsă CNP	A1
Act Normativ nr. 7, din 13/03/1996 emis de PARLAMENT (art. 12 alin. 16);		
B2	Intabulare, drept de PROPRIETATE, dobandit prin Construire, cota actuala 1/1, cota initiala 1/1 1) BĂLAN ION, lipsă CNP	A1.1

C. Partea III. SARCINI .

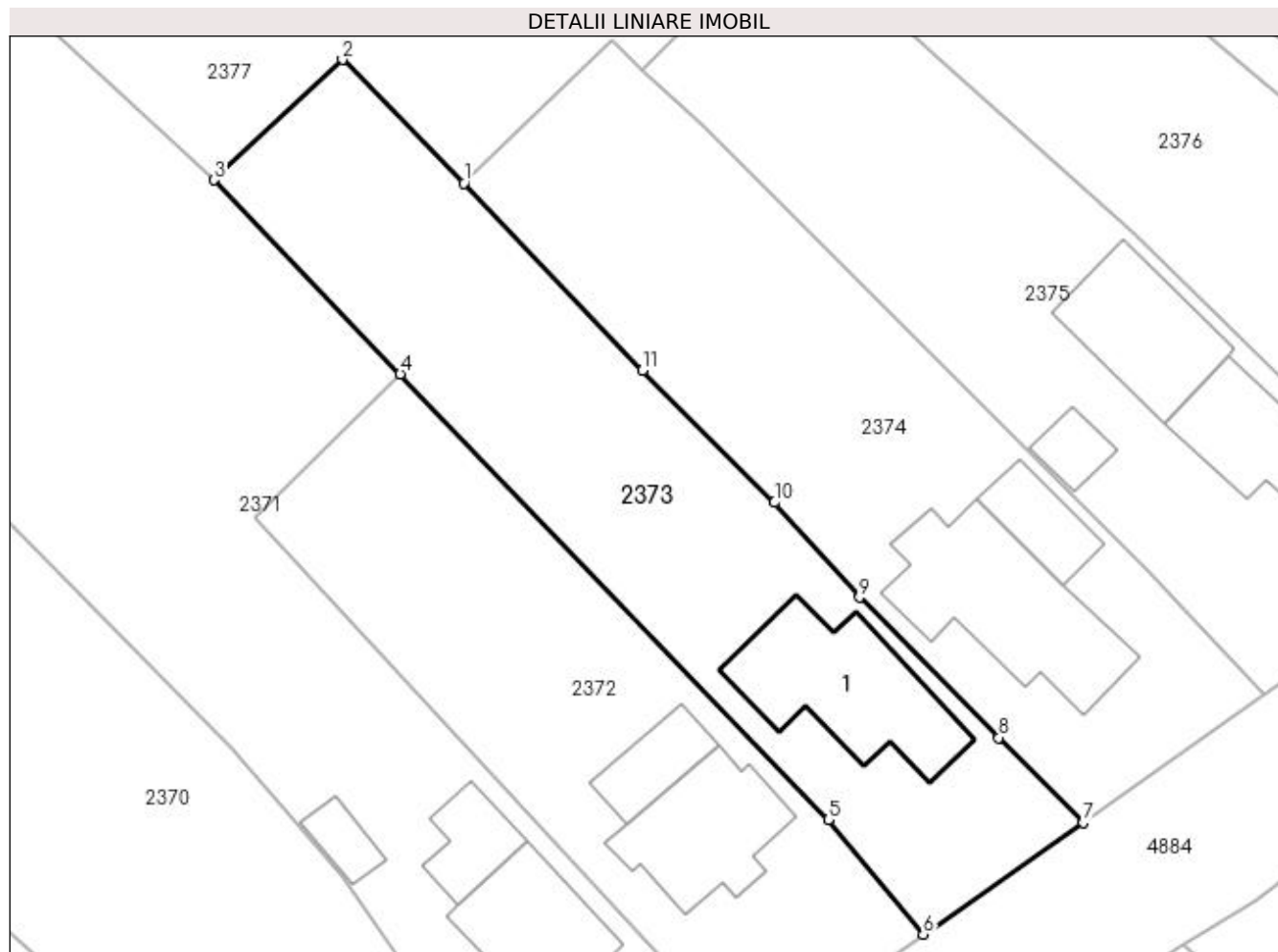
Inscrieri privind dezmembramintele dreptului de proprietate, drepturi reale de garanție și sarcini	Referințe
NU SUNT	

Anexa Nr. 1 La Partea I

Teren

Nr cadastral	Suprafața (mp)*	Observații / Referințe
	Din acte: 1.000 Masurata: 1.036	

* Suprafața este determinată în planul de proiecție Stereo 70.



Date referitoare la teren

Crt	Categorie folosință	Intra vilan	Suprafața (mp)	Tarla	Parcelă	Nr. topo	Observații / Referințe
1	curți constructii	DA	430	5	163,164	-	
2	faneata	DA	606	5	163-165	-	

Date referitoare la construcții

Crt	Număr	Destinație construcție	Supraf. (mp)	Situație juridică	Observații / Referințe
A1.1		construcții de locuințe	123	Cu acte	Nr. niveluri:1; S. construita la sol:123 mp; S. construita desfasurata:123 mp;

Lungime Segmente

1) Valorile lungimilor segmentelor sunt obținute din proiecție în plan.

Punct început	X / Y	Punct sfârșit	X / Y	Lungime segment (** (m)
1	506.965,03 421.145,071	2	506.956,016 421.154,231	12.851
2	506.956,016 421.154,231	3	506.946,481 421.145,305	13.061
3	506.946,481 421.145,305	4	506.960,311 421.130,911	19.961

Punct început	X / Y	Punct sfârșit	X / Y	Lungime segment (** (m)
4	506.960,311 421.130,911	5	506.992,075 421.097,844	45.852
5	506.992,075 421.097,844	6	506.999,119 421.089,342	11.041
6	506.999,119 421.089,342	7	507.011,003 421.097,648	14.499
7	507.011,003 421.097,648	8	507.004,723 421.103,929	8.882
8	507.004,723 421.103,929	9	506.994,369 421.114,345	14.687
9	506.994,369 421.114,345	10	506.988,077 421.121,388	9.444
10	506.988,077 421.121,388	11	506.978,282 421.131,185	13.854
11	506.978,282 421.131,185	1	506.965,03 421.145,071	19.195

** Lungimile segmentelor sunt determinate în planul de proiecție Stereo 70 și sunt rotunjite la 1 milimetru.

*** Distanța dintre puncte este formată din segmente cumulate ce sunt mai mici decât valoarea 1 milimetru.

**DATE DESPRE IMOBILUL NR. 2374**

Oficiul de Cadastru și Publicitate Imobiliară ARGES
Biroul de Cadastru și Publicitate Imobiliară Campulung

A. Partea I. Descrierea imobilului

TEREN Intravilan

Adresa: Loc. Pietroasa, Str Calea Pietroasa, Nr. 49, Jud. Arges

Nr. Crt	Nr cadastral Nr. topografic	Suprafața* (mp)	Observații / Referințe
A1		Din acte: 1.000 Masurata: 1.084	Sector cadastral:25 Teren imprejmuit;

Construcții

Crt	Nr cadastral Nr. topografic	Adresa	Observații / Referințe
A1.1		Loc. Pietroasa, Str Calea Pietroasa, Nr. 49, Jud. Arges	Nr. niveluri:1; S. construita la sol:139 mp; S. construita desfasurata:139 mp;
A1.2		Loc. Pietroasa, Str Calea Pietroasa, Nr. 49, Jud. Arges	Nr. niveluri:1; S. construita la sol:40 mp; S. construita desfasurata:40 mp;

B. Partea II. Proprietari și acte

Inscrieri privitoare la dreptul de proprietate și alte drepturi reale		Referințe
/		
Act Administrativ nr. 87304, din 25/06/1996 emis de CJPSDPAT ARGES;		
B1	Intabulare, drept de PROPRIETATE, dobandit prin Reconstituire, cota actuala 1/1, cota initiala 1/1 1) MITU ION, lipsă CNP	A1
Act Normativ nr. 7, din 13/03/1996 emis de PARLAMENT (art. 12 alin. 16);		
B2	Intabulare, drept de PROPRIETATE, dobandit prin Construire, cota actuala 1/1, cota initiala 1/1 1) MITU ION, lipsă CNP	A1.1, A1.2

C. Partea III. SARCINI .

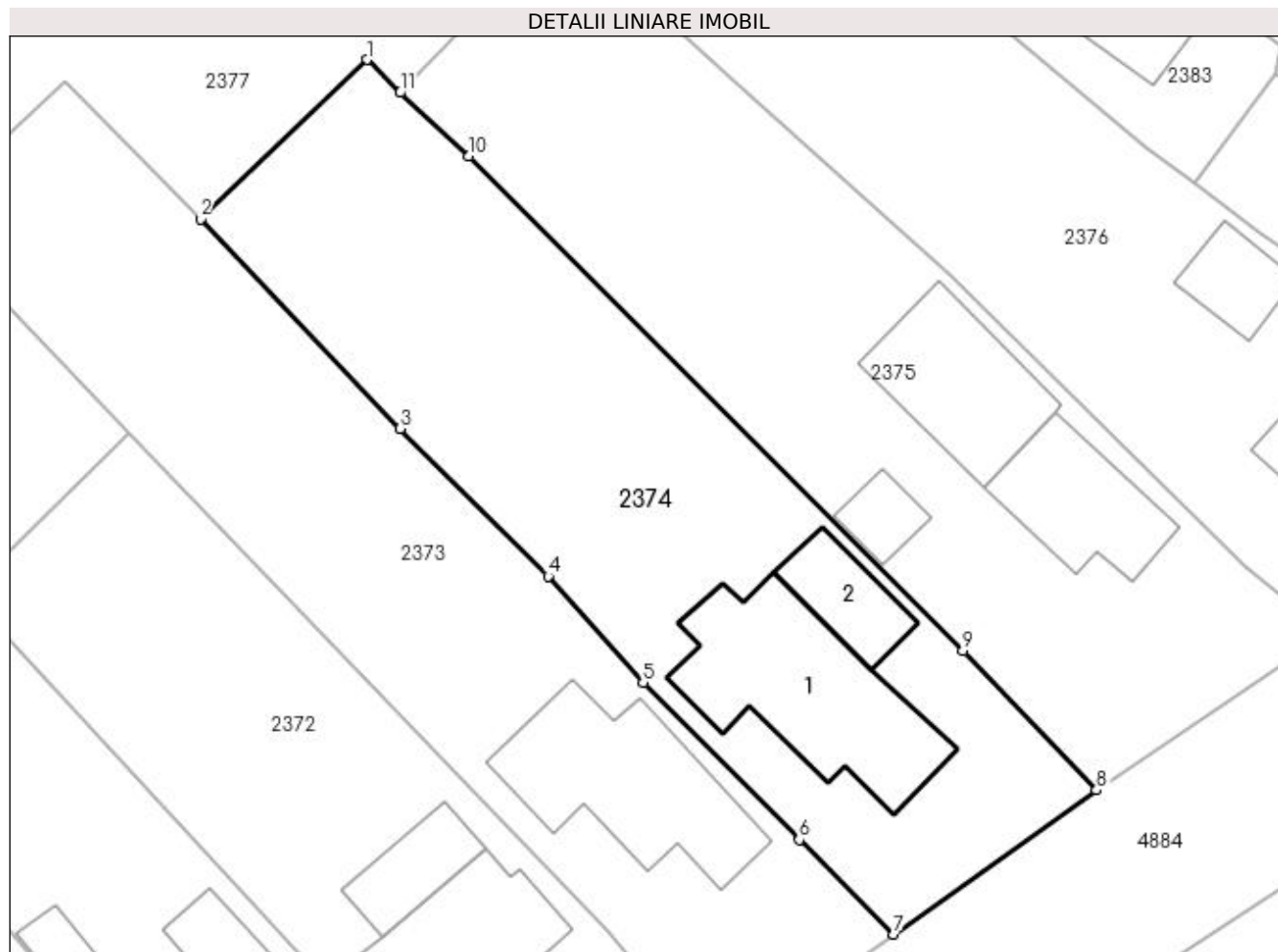
Inscrieri privind dezmembramintele dreptului de proprietate, drepturi reale de garanție și sarcini	Referințe
NU SUNT	

Anexa Nr. 1 La Partea I

Teren

Nr cadastral	Suprafața (mp)*	Observații / Referințe
	Din acte: 1.000 Masurata: 1.084	

* Suprafața este determinată în planul de proiecție Stereo 70.



Date referitoare la teren

Crt	Categorie folosință	Intravilan	Suprafața (mp)	Tarla	Parcelă	Nr. topo	Observații / Referințe
1	curți constructii	DA	430	5	162	-	
2	faneata	DA	654	5	161	-	

Date referitoare la construcții

Crt	Număr	Destinație construcție	Supraf. (mp)	Situație juridică	Observații / Referințe
A1.1		construcții de locuințe	139	Cu acte	Nr. niveluri:1; S. construita la sol:139 mp; S. construita desfasurata:139 mp;
A1.2		construcții anexa	40	Cu acte	Nr. niveluri:1; S. construita la sol:40 mp; S. construita desfasurata:40 mp;

Lungime Segmente

1) Valorile lungimilor segmentelor sunt obținute din proiecție în plan.

Punct început	X / Y	Punct sfârșit	X / Y	Lungime segment (** (m)
1	506.976,061 421.155,628	2	506.965,03 421.145,071	15.269
2	506.965,03 421.145,071	3	506.978,282 421.131,185	19.195

Punct început	X / Y	Punct sfârșit	X / Y	Lungime segment (** (m)
3	506.978,282 421.131,185	4	506.988,077 421.121,388	13.854
4	506.988,077 421.121,388	5	506.994,369 421.114,345	9.444
5	506.994,369 421.114,345	6	507.004,723 421.103,929	14.687
6	507.004,723 421.103,929	7	507.011,003 421.097,648	8.882
7	507.011,003 421.097,648	8	507.024,454 421.107,195	16.495
8	507.024,454 421.107,195	9	507.015,586 421.116,466	12.829
9	507.015,586 421.116,466	10	506.982,835 421.149,257	46.345
10	506.982,835 421.149,257	11	506.978,252 421.153,439	6.204
11	506.978,252 421.153,439	1	506.976,061 421.155,628	3.097

** Lungimile segmentelor sunt determinate în planul de proiecție Stereo 70 și sunt rotunjite la 1 milimetru.

*** Distanța dintre puncte este formată din segmente cumulate ce sunt mai mici decât valoarea 1 milimetru.

**DATE DESPRE IMOBILUL NR. 2375**

Oficiul de Cadastru și Publicitate Imobiliară ARGES
Biroul de Cadastru și Publicitate Imobiliară Campulung

A. Partea I. Descrierea imobilului

TEREN Intravilan

Adresa: Loc. Pietroasa, Str Calea Pietroasa, Nr. 48, Jud. Arges

Nr. Crt	Nr cadastral Nr. topografic	Suprafața* (mp)	Observații / Referințe
A1		Din acte: 1.005 Masurata: 1.119	Sector cadastral:25 Teren imprejmuit;

Construcții

Crt	Nr cadastral Nr. topografic	Adresa	Observații / Referințe
A1.1		Loc. Pietroasa, Str Calea Pietroasa, Nr. 48, Jud. Arges	Nr. niveluri:1; S. construita la sol:71 mp; S. construita desfasurata:71 mp; Locuință din cărămidă, construită în anul 1963
A1.2		Loc. Pietroasa, Str Calea Pietroasa, Nr. 48, Jud. Arges	Nr. niveluri:1; S. construita la sol:89 mp; S. construita desfasurata:89 mp;
A1.3		Loc. Pietroasa, Str Calea Pietroasa, Nr. 48, Jud. Arges	Nr. niveluri:1; S. construita la sol:21 mp; S. construita desfasurata:21 mp; Anexă din cărămidă, construită în anul 1963

B. Partea II. Proprietari și acte

Inscrieri privitoare la dreptul de proprietate și alte drepturi reale		Referințe
/		
Act Notarial nr. 105, din 02/09/2021 emis de NP ZIPIȘI CORNELIA (Titlu de proprietate nr.11935/04.06.1993 eliberat de CJPSDPAT ARGES);		
B1	Intabulare, drept de PROPRIETATE bun propriu , dobandit prin Succesiune, cota actuala 1/2, cota initiala 1/2 1) HIU VIOLETA	A1, A1.1, A1.3
B2	Intabulare, drept de PROPRIETATE bun propriu , dobandit prin lesire Din Indiviziune, cota actuala 1/2, cota initiala 1/2 1) HIU GABRIELA	A1, A1.1, A1.3
Act Normativ nr. 7, din 13/03/1996 emis de PARLAMENT (art. 12 alin. 16);		
B3	Intabulare, drept de PROPRIETATE, dobandit prin Construire, cota actuala 1/1, cota initiala 1/1 1) HIU VIOLETA 2) HIU GABRIELA	A1.2

C. Partea III. SARCINI .

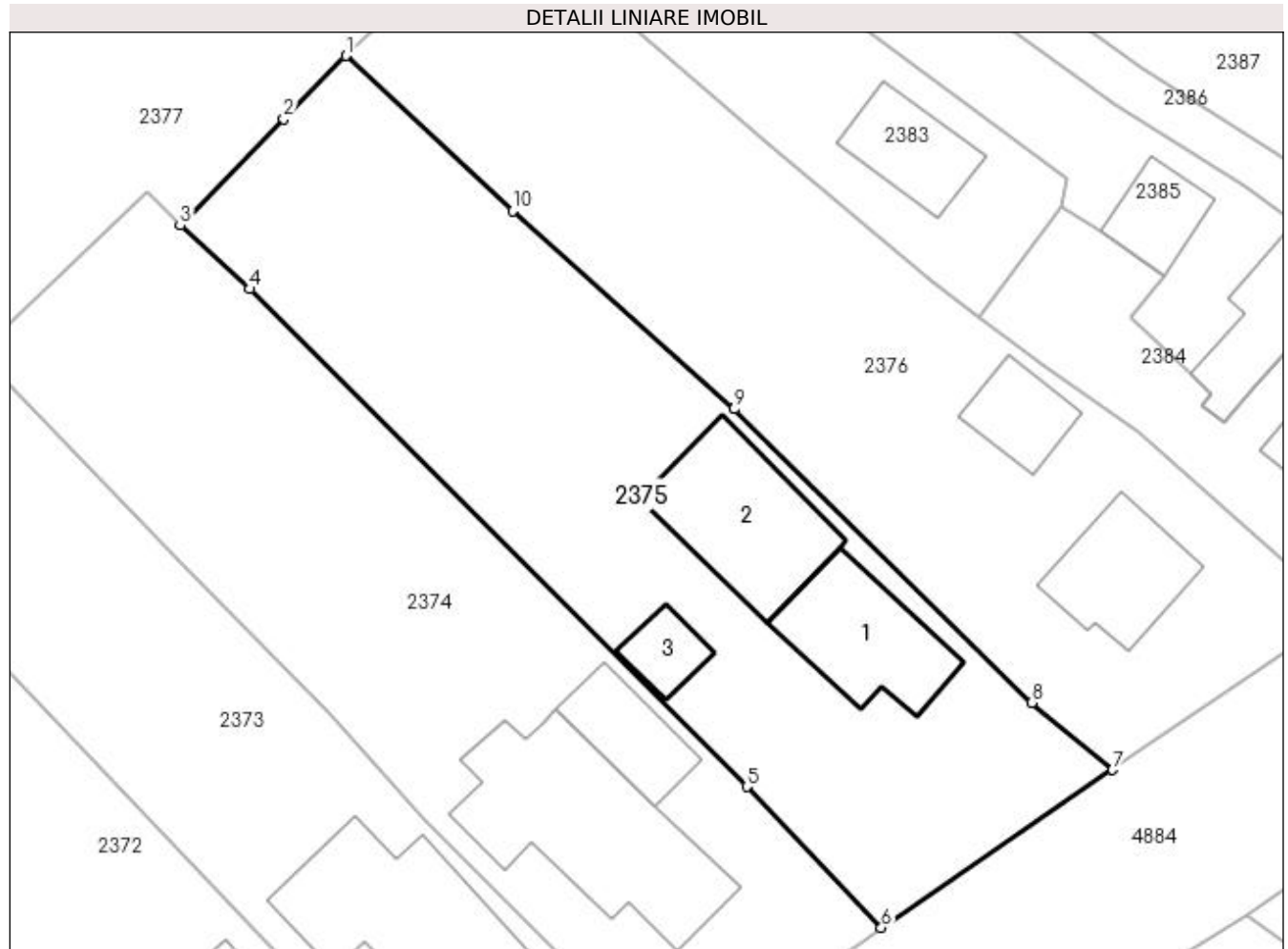
Inscrieri privind dezmembramintele dreptului de proprietate, drepturi reale de garanție și sarcini	Referințe
NU SUNT	

Anexa Nr. 1 La Partea I

Teren

Nr cadastral	Suprafața (mp)*	Observații / Referințe
	Din acte: 1.005 Masurata: 1.119	

* Suprafața este determinată în planul de proiecție Stereo 70.



Date referitoare la teren

Crt	Categorie folosință	Intra vilan	Suprafața (mp)	Tarla	Parcelă	Nr. topo	Observații / Referințe
1	curți constructii	DA	639	5	158-160	-	
2	faneata	DA	480	5	160	-	

Date referitoare la construcții

Crt	Număr	Destinație construcție	Supraf. (mp)	Situație juridică	Observații / Referințe
A1.1		construcții de locuințe	Din acte: 46 Masurata: 71	Cu acte	Nr. niveluri:1; S. construita la sol:71 mp; S. construita desfasurata:71 mp; Locuință din cărămidă, construită în anul 1963
A1.2		construcții anexa	89	Cu acte	Nr. niveluri:1; S. construita la sol:89 mp; S. construita desfasurata:89 mp;
A1.3		construcții anexa	Din acte: 12 Masurata: 21	Cu acte	Nr. niveluri:1; S. construita la sol:21 mp; S. construita desfasurata:21 mp; Anexă din cărămidă, construită în anul 1963

Lungime Segmente

1) Valorile lungimilor segmentelor sunt obținute din proiecție în plan.

Punct început	X / Y	Punct sfârșit	X / Y	Lungime segment (** (m)

Punct început	X / Y	Punct sfârșit	X / Y	Lungime segment (** (m)
1	506.989,172 421.164,616	2	506.985,081 421.160,446	5.842
2	506.985,081 421.160,446	3	506.978,252 421.153,439	9.784
3	506.978,252 421.153,439	4	506.982,835 421.149,257	6.204
4	506.982,835 421.149,257	5	507.015,586 421.116,466	46.345
5	507.015,586 421.116,466	6	507.024,454 421.107,195	12.829
6	507.024,454 421.107,195	7	507.039,701 421.117,593	18.455
7	507.039,701 421.117,593	8	507.034,365 421.122,01	6.927
8	507.034,365 421.122,01	9	507.014,776 421.141,352	27.529
9	507.014,776 421.141,352	10	507.000,165 421.154,391	19.583
10	507.000,165 421.154,391	1	506.989,172 421.164,616	15.013

** Lungimile segmentelor sunt determinate în planul de proiecție Stereo 70 și sunt rotunjite la 1 milimetru.

*** Distanța dintre puncte este formată din segmente cumulate ce sunt mai mici decât valoarea 1 milimetru.

**DATE DESPRE IMOBILUL NR. 2376**

Oficiul de Cadastru și Publicitate Imobiliară ARGES
Biroul de Cadastru și Publicitate Imobiliară Campulung

A. Partea I. Descrierea imobilului

TEREN Intravilan

Adresa: Loc. Pietroasa, Str Calea Pietroasa, Nr. 47, Jud. Arges

Nr. Crt	Nr cadastral Nr. topografic	Suprafața* (mp)	Observații / Referințe
A1		Din acte: 1.000 Masurata: 1.103	Sector cadastral:25 Teren imprejmuit;

Construcții

Crt	Nr cadastral Nr. topografic	Adresa	Observații / Referințe
A1.1		Loc. Pietroasa, Str Calea Pietroasa, Nr. 47, Jud. Arges	Nr. niveluri:1; S. construita la sol:59 mp; S. construita desfasurata:59 mp; Locuință din cărămidă, cu 2 camere, acoperită cu țiglă
A1.2		Loc. Pietroasa, Str Calea Pietroasa, Nr. 47, Jud. Arges	Nr. niveluri:1; S. construita la sol:32 mp; S. construita desfasurata:32 mp;

B. Partea II. Proprietari și acte

Inscrieri privitoare la dreptul de proprietate și alte drepturi reale		Referințe
/		
Act Notarial nr. 5909, din 24/08/1995 emis de NOTARIATUL DE STAT LOCAL CAMPULUNG;		
B1	Intabulare, drept de PROPRIETATE bun propriu , dobandit prin Conventie, cota actuala 1/1, cota initiala 1/1 1) BOAȚĂ ELENA , lipsă CNP, necăsătorită	A1, A1.1
Act Normativ nr. 7, din 13/03/1996 emis de PARLAMENT (art. 12 alin. 16);		
B3	Intabulare, drept de PROPRIETATE, dobandit prin Construire, cota actuala 1/1, cota initiala 1/1 1) BOAȚĂ ELENA , lipsă CNP	A1.2

C. Partea III. SARCINI

Inscrieri privind dezmembramintele dreptului de proprietate, drepturi reale de garanție și sarcini		Referințe
/		
Act Notarial nr. 5909, din 24/08/1995 emis de NOTARIATUL DE STAT LOCAL CAMPULUNG;		
C1	Intabulare, drept de IPOTECA LEGALA, Valoare:0 În vederea garantării executării obligației de întreținere și îngrijire în favoarea 1) BOAȚĂ MIRCEA , lipsă CNP	A1, A1.1
C2	Intabulare, drept de IPOTECA LEGALA, Valoare:0 Se intabuleaza interdicțiile de înstrăinare, grevare instituite în favoarea 1) BOAȚĂ MIRCEA , lipsă CNP	A1, A1.1

Anexa Nr. 1 La Partea I

Teren

Nr cadastral	Suprafața (mp)*	Observații / Referințe
	Din acte: 1.000 Masurata: 1.103	

* Suprafața este determinată în planul de proiecție Stereo 70.



Date referitoare la teren

Crt	Categorie folosință	Intra vilan	Suprafața (mp)	Tarla	Parcelă	Nr. topo	Observații / Referințe
1	curți constructii	DA	530	5	156,157	-	
2	faneata	DA	573	5	156	-	

Date referitoare la construcții

Crt	Număr	Destinație construcție	Supraf. (mp)	Situație juridică	Observații / Referințe
A1.1		construcții de locuințe	59	Cu acte	Nr. niveluri:1; S. construita la sol:59 mp; S. construita desfasurata:59 mp; Locuință din cărămidă, cu 2 camere, acoperită cu țiglă
A1.2		construcții anexa	32	Cu acte	Nr. niveluri:1; S. construita la sol:32 mp; S. construita desfasurata:32 mp;

Lungime Segmente

1) Valorile lungimilor segmentelor sunt obținute din proiecție în plan.

Punct început	X / Y	Punct sfârșit	X / Y	Lungime segment (** (m)
1	507.027,644 421.149,851	2	507.016,928 421.158,857	13.998

Punct început	X / Y	Punct sfârșit	X / Y	Lungime segment (** (m)
2	507.016,928 421.158,857	3	507.006,184 421.168,066	14.151
3	507.006,184 421.168,066	4	506.999,534 421.174,255	9.084
4	506.999,534 421.174,255	5	506.989,172 421.164,616	14.152
5	506.989,172 421.164,616	6	507.000,165 421.154,391	15.013
6	507.000,165 421.154,391	7	507.014,776 421.141,352	19.583
7	507.014,776 421.141,352	8	507.034,365 421.122,01	27.529
8	507.034,365 421.122,01	9	507.039,701 421.117,593	6.927
9	507.039,701 421.117,593	10	507.054,775 421.127,887	18.254
10	507.054,775 421.127,887	11	507.041,356 421.139,895	18.007
11	507.041,356 421.139,895	12	507.035,166 421.144,18	7.528
12	507.035,166 421.144,18	13	507.030,898 421.147,398	5.345
13	507.030,898 421.147,398	1	507.027,644 421.149,851	4.075

** Lungimile segmentelor sunt determinate în planul de proiecție Stereo 70 și sunt rotunjite la 1 milimetru.

*** Distanța dintre puncte este formată din segmente cumulate ce sunt mai mici decât valoarea 1 milimetru.

**DATE DESPRE IMOBILUL NR. 2377**

Oficiul de Cadastru și Publicitate Imobiliară ARGES
Biroul de Cadastru și Publicitate Imobiliară Campulung

A. Partea I. Descrierea imobilului

TEREN Intravilan

Nr. CF vechi:736
Nr. cadastral vechi:967

Adresa: Loc. Valea Mare Pravat, Jud. Arges, punct La Biserica

Nr. Crt	Nr cadastral Nr. topografic	Suprafața* (mp)	Observații / Referințe
A1	81893	Din acte: 3.690 Masurata: 3.740	Sector cadastral:25 Teren imprejmuit;

B. Partea II. Proprietari și acte

Inscrieri privitoare la dreptul de proprietate și alte drepturi reale		Referințe
8996 / 18/09/2007		
Act Notarial nr. 1097, din 15/09/2007 emis de BNP Cazacu Sorin Benone;		
B1	Intabulare, drept de PROPRIETATE- bun propriu, dobandit prin Conventie, cota actuala 1/1, cota initiala 1/1 1) POPA DRAGOS SERGIU	A1

C. Partea III. SARCINI .

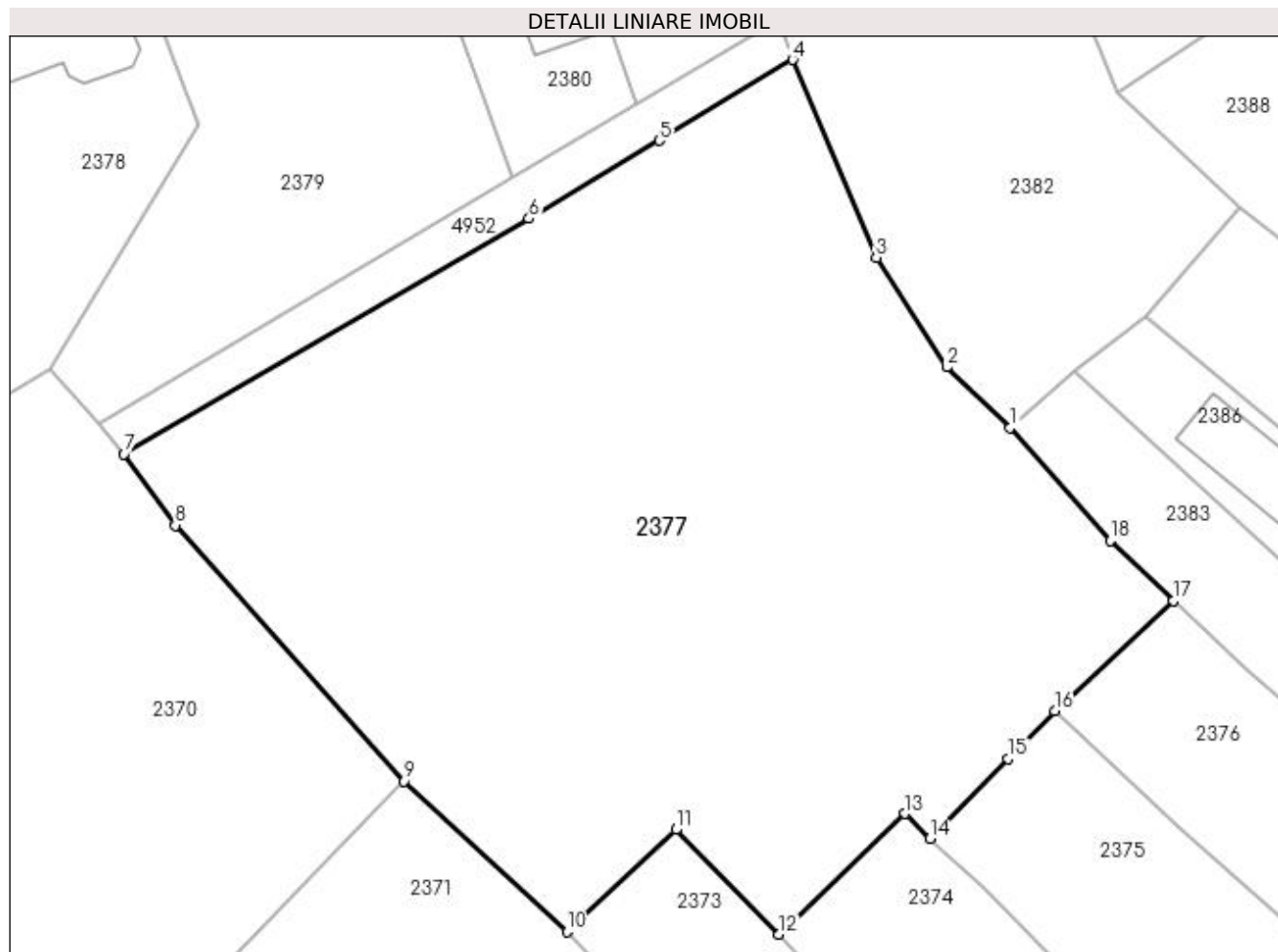
Inscrieri privind dezmembramintele dreptului de proprietate, drepturi reale de garanție și sarcini	Referințe
NU SUNT	

Anexa Nr. 1 La Partea I

Teren

Nr cadastral	Suprafața (mp)*	Observații / Referințe
81893	Din acte: 3.690 Masurata: 3.740	

* Suprafața este determinată în planul de proiecție Stereo 70.



Date referitoare la teren

Crt	Categorie folosință	Intravilan	Suprafața (mp)	Tarla	Parcelă	Nr. topo	Observații / Referințe
1	faneata	DA	3.740	5	154,156,160, 161,165,170	-	

Lungime Segmente

1) Valorile lungimilor segmentelor sunt obținute din proiecție în plan.

Punct început	X / Y	Punct sfârșit	X / Y	Lungime segment (** (m)
1	506.985,275 421.189,418	2	506.979,725 421.194,722	7.677
2	506.979,725 421.194,722	3	506.973,546 421.204,308	11.405
3	506.973,546 421.204,308	4	506.966,241 421.221,626	18.796
4	506.966,241 421.221,626	5	506.954,579 421.214,562	13.635
5	506.954,579 421.214,562	6	506.943,162 421.207,707	13.317

Punct început	X / Y	Punct sfârșit	X / Y	Lungime segment (** (m)
6	506.943,162 421.207,707	7	506.907,719 421.187,123	40.987
7	506.907,719 421.187,123	8	506.912,19 421.180,866	7.69
8	506.912,19 421.180,866	9	506.932,231 421.158,465	30.057
9	506.932,231 421.158,465	10	506.946,481 421.145,305	19.397
10	506.946,481 421.145,305	11	506.956,016 421.154,231	13.061
11	506.956,016 421.154,231	12	506.965,03 421.145,071	12.851
12	506.965,03 421.145,071	13	506.976,061 421.155,628	15.269
13	506.976,061 421.155,628	14	506.978,252 421.153,439	3.097
14	506.978,252 421.153,439	15	506.985,081 421.160,446	9.784
15	506.985,081 421.160,446	16	506.989,172 421.164,616	5.842
16	506.989,172 421.164,616	17	506.999,534 421.174,255	14.152
17	506.999,534 421.174,255	18	506.994,023 421.179,532	7.63
18	506.994,023 421.179,532	1	506.985,275 421.189,418	13.201

** Lungimile segmentelor sunt determinate în planul de proiecție Stereo 70 și sunt rotunjite la 1 milimetru.

*** Distanța dintre puncte este formată din segmente cumulate ce sunt mai mici decât valoarea 1 milimetru.



DATE DESPRE IMOBILUL NR. 2378

Oficiul de Cadastru și Publicitate Imobiliară ARGES
Biroul de Cadastru și Publicitate Imobiliară Campulung

A. Partea I. Descrierea imobilului

TEREN Intravilan

Adresa: Loc. Pietroasa, Str Brasovului, Jud. Arges, Punctul La Biserica

Nr. Crt	Nr cadastral Nr. topografic	Suprafața* (mp)	Observații / Referințe
A1	81799	Din acte: 3.633 Masurata: 3.690	Sector cadastral:25 Teren imprejmuit;

Construcții

Crt	Nr cadastral Nr. topografic	Adresa	Observații / Referințe
A1.1	81799-C1	Loc. Pietroasa, Str Brasovului, Jud. Arges, Punctul La Biserica	Nr. niveluri:2; S. construita la sol:243 mp; S. construita desfasurata:443 mp; STATIE PECO,P+E
A1.2	81799-C2	Loc. Pietroasa, Str Brasovului, Jud. Arges, Punctul La Biserica	Nr. niveluri:1; S. construita la sol:210 mp; S. construita desfasurata:210 mp; Copertina pompe carburant
A1.3	81799-C3	Loc. Pietroasa, Str Brasovului, Jud. Arges, Punctul La Biserica	Nr. niveluri:1; S. construita la sol:115 mp; S. construita desfasurata:115 mp; Parc rezervoare
A1.4	81799-C4	Loc. Pietroasa, Str Brasovului, Jud. Arges, Punctul La Biserica	Nr. niveluri:1; S. construita la sol:12 mp; S. construita desfasurata:12 mp; Skid GPL Auto, anul construirii 2013

B. Partea II. Proprietari și acte

Inscrieri privitoare la dreptul de proprietate și alte drepturi reale	Referințe
7558 / 28/04/2020	
Act Notarial nr. 612, din 21/04/2020 emis de Luca Marius;	
B1	A1
Se infiinteaza cf. 81799 a imobilului cu nr. cad. 81799/Valea Mare Pravăț ca urmare a alipirii urmatoarelor 2 imobile: -- nr.cad.80390cf.80390; -- nr.cad.81613cf.81613;	
Act Notarial nr. 4807, din 04/12/2000 emis de BNP MELANIA POPA;	
B2	A1
Intabulare, drept de PROPRIETATE-actual proprietar SOCIETATEA COMERCIALA LUKOIL ROMANIA SRL, dobandit prin Conventie, cota actuala 1/1, cota initiala 1/1 1) SOCIETATEA COMERCIALA " MV PROPERTIES" SRL, CU SEDIUL IN BUCURESTI, CIF:999999999999, lipsă CUI <i>OBSERVATII: pozitie transcrisa din CF 80390/Valea Mare Pravăț, inscrisa prin incheierea nr. 3271 din 12/12/2000; (provenita din conversia CF 60); vezi notarea de sub B8 Ord; actual proprietar SOCIETATEA COMERCIALA LUKOIL ROMANIA SRL</i>	
Act Notarial nr. 3706, din 20/12/2000 emis de BNP ADREIA MURA TOTIS (Incheierea nr. 358/01.02.2001);	
B3	A1.1, A1.2, A1.3
Intabulare, drept de PROPRIETATE, dobandit prin Conventie, cota actuala 1/1, cota initiala 1/1 1) SOCIETATEA COMERCIALA LUKOIL ROMANIA SRL, CU SEDIUL IN BUCURESTI, CIF:999999999999, lipsă CUI <i>OBSERVATII: pozitie transcrisa din CF 80390/Valea Mare Pravăț, inscrisa prin incheierea nr. 14600 din 08/12/2010;</i>	
Act Administrativ nr. 767876, din 20/12/2005 emis de ORC de pe langa TRIBUNALUL BUCURESTI (act administrativ nr. 3045/02-06-2010 emis de PRIMARIA VALEA MARE PRAVAT; act administrativ nr. 3046/02-06-2010 emis de PRIMARIA VALEA MARE PRAVAT; cat administrativ nr. 1320589/11.03.2008, emis de ONRC de pe langa TRIBUNALUL BUCURESTI; Incheierea nr. 57689/22.12.2005, emisa de TRIBUNALUL BUCURESTI; act administrativ nr. 6/19.12.2005, emis de SC LUKOIL INTERNATIONAL GmbH; act administrativ nr. 3045/02.06.2010, emis de PRIMARIA VALEA MARE; act administrativ nr. 759164/15.12.2005, emis de ORC de pe langa TRIBUNALUL BUCURESTI; Incheierea nr. 56747/19.12.2005, emisa de TRIBUNALUL BUCURESTI; act notarial nr. 4552/14.12.2005, emis de BNP andrei mura totis; Hotararea AGEA din 19.12.2005, emisa de SC LUKOIL DOWNSTREAM SRL; Hotararea AGEA din 12.12.2005, emisa de SC LUKOIL DOWNSTREAM SRL; act administrativ nr. 3046/02.06.2010, emis de PRIMARIA VALEA MARE;);	
B4	A1, A1.1, A1.2, A1.3
se noteaza fuziunea prin absorbtie a SOCIETATII COMERCIALE " M.V. PROPERTIES" SRL, cu sediul in Bucuresti de catre SOCIETATEA COMERCIALA LUKOIL DOWNSTREAM SRL, cu sediul in Bucuresti <i>OBSERVATII: pozitie transcrisa din CF 80390/Valea Mare Pravăț, inscrisa prin incheierea nr. 14601 din 08/12/2010;</i>	
Act Administrativ nr. 2985, din 24/07/2019 emis de Primaria Comunei Valea Mare Pravat (registru cadastral al proprietarilor nr 927 din 21.01.2020, emis de OCPI Arges;act administrativ nr 14 din 01.11.2012, emis de Primaria Comunei Valea Mare Pravat;act administrativ nr 2644 din 20.07.2013, emis de Primaria Comunei Valea Mare Pravat;act administrativ nr 285 din 22.09.2019, emis de Primaria Comunei Valea Mare Pravat;act administrativ nr 4614 din 11.09.2019, emis de Primaria Comunei Valea Mare Pravat;act administrativ nr	

Inscrieri privitoare la dreptul de proprietate şi alte drepturi reale		Referinţe
3578 din 08.11.2006, emis de Primaria Comunei Valea Mare Pravat);		
B7	Intabulare, drept de PROPRIETATE, dobandit prin Construire, cota actuala 1/1, cota initiala 1/1 1) LUKOIL ROMANIA SRL , CIF:10547022 <i>OBSERVATII: pozitie transcrisa din CF 80390/Valea Mare Pravăţ, inscrisa prin incheierea nr. 1630 din 29/01/2020;</i>	A1.4
Act Notarial nr. 1123, din 31/08/2018 emis de Tuluca Filofteaia;		
B10	Se infiinteaza cartea funciara 81613 a imobilului cu numarul cadastral 81613/Valea Mare Pravat, rezultat din dezmembrarea imobilului cu numarul cadastral 81558 inscris in cartea funciara 81558; <i>OBSERVATII: pozitie transcrisa din CF 81613/Valea Mare Pravăţ, inscrisa prin incheierea nr. 14869 din 03/09/2018;</i>	A1
Act Notarial nr. 453, din 20/03/2019 emis de Luca Marius;		
B11	Intabulare, drept de PROPRIETATE, dobandit prin Conventie, cota actuala 1/1, cota initiala 1/1 1) LUKOIL ROMANIA SRL , CIF:10547022 <i>OBSERVATII: pozitie transcrisa din CF 81613/Valea Mare Pravăţ, inscrisa prin incheierea nr. 5077 din 25/03/2019;</i>	A1

C. Partea III. SARCINI .

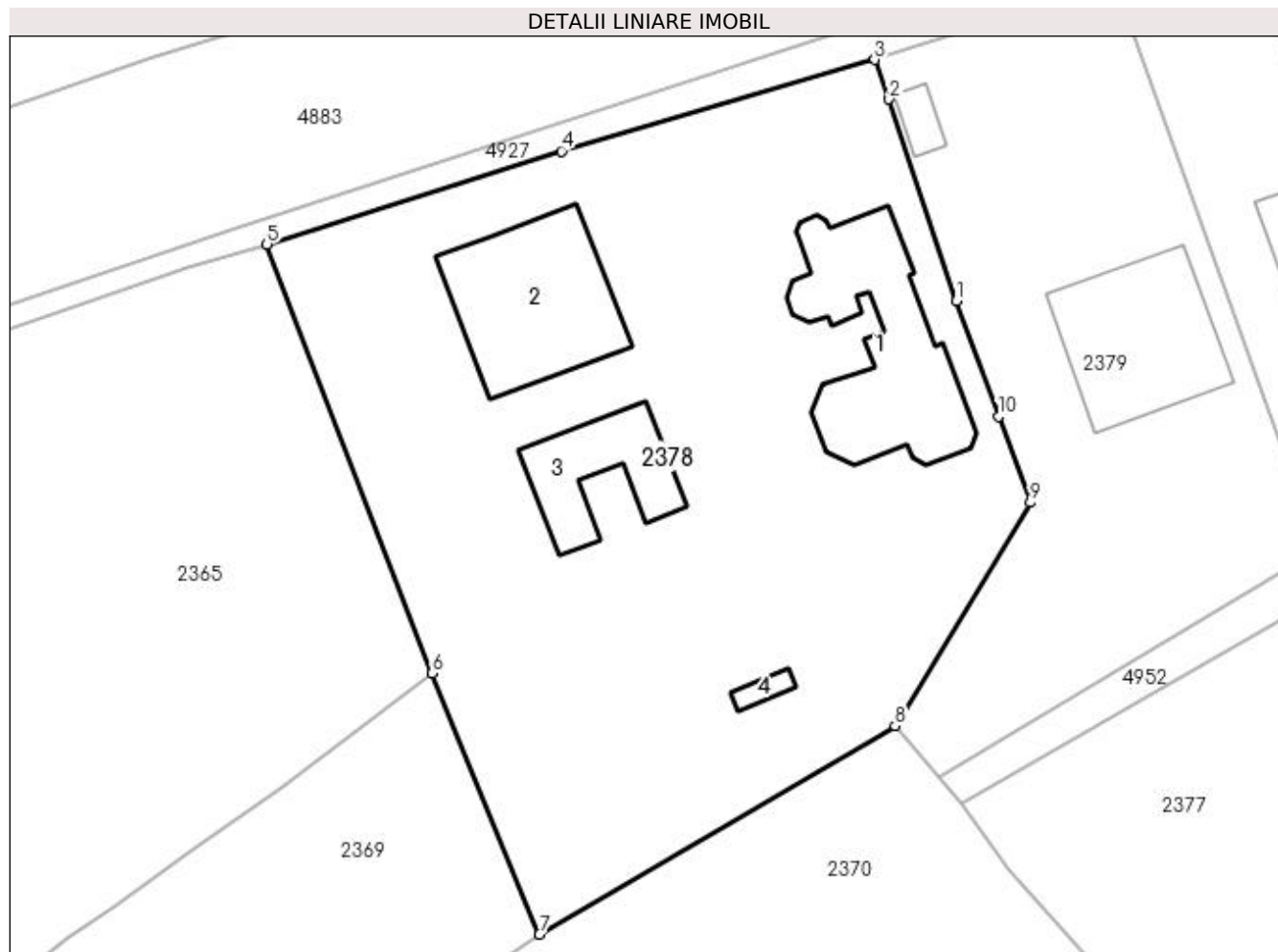
Inscrieri privind dezmembramintele dreptului de proprietate, drepturi reale de garanţie şi sarcini	Referinţe
NU SUNT	

Anexa Nr. 1 La Partea I

Teren

Nr cadastral	Suprafața (mp)*	Observații / Referințe
81799	Din acte: 3.633 Masurata: 3.690	

* Suprafața este determinată în planul de proiecție Stereo 70.



Date referitoare la teren

Crt	Categorie folosință	Intra vilan	Suprafața (mp)	Tarla	Parcelă	Nr. topo	Observații / Referințe
1	curți constructii	DA	3.596	5	171	-	
2	faneata	DA	94	5	171	-	

Date referitoare la construcții

Crt	Număr	Destinație construcție	Supraf. (mp)	Situație juridică	Observații / Referințe
A1.1	81799-C1	construcții administrative și social culturale	243	Cu acte	Nr. niveluri:2; S. construita la sol:243 mp; S. construita desfasurata:443 mp; STATIE PECO, P+E
A1.2	81799-C2	construcții industriale și edilitare	210	Cu acte	Nr. niveluri:1; S. construita la sol:210 mp; S. construita desfasurata:210 mp; Copertina pompe carburant
A1.3	81799-C3	construcții industriale și edilitare	115	Cu acte	Nr. niveluri:1; S. construita la sol:115 mp; S. construita desfasurata:115 mp; Parc rezervoare
A1.4	81799-C4	construcții industriale și edilitare	12	Cu acte	Nr. niveluri:1; S. construita la sol:12 mp; S. construita desfasurata:12 mp; Skid GPL Auto, anul construirii 2013

Lungime Segmente

1) Valorile lungimilor segmentelor sunt obţinute din proiecţie în plan.

Punct început	X / Y	Punct sfârşit	X / Y	Lungime segment (** (m)
1	506.907,156 421.235,145	2	506.900,721 421.254,407	20.308
2	506.900,721 421.254,407	3	506.899,351 421.258,177	4.011
3	506.899,351 421.258,177	4	506.869,436 421.249,448	31.163
4	506.869,436 421.249,448	5	506.841,29 421.240,562	29.515
5	506.841,29 421.240,562	6	506.857,091 421.199,605	43.899
6	506.857,091 421.199,605	7	506.867,335 421.174,672	26.955
7	506.867,335 421.174,672	8	506.901,271 421.194,591	39.35
8	506.901,271 421.194,591	9	506.914,218 421.215,889	24.924
9	506.914,218 421.215,889	10	506.911,158 421.224,112	8.774
10	506.911,158 421.224,112	1	506.907,156 421.235,145	11.736

** Lungimile segmentelor sunt determinate în planul de proiecţie Stereo 70 şi sunt rotunjite la 1 milimetru.

*** Distanţa dintre puncte este formată din segmente cumulate ce sunt mai mici decât valoarea 1 milimetru.

**DATE DESPRE IMOBILUL NR. 2379**

Oficiul de Cadastru și Publicitate Imobiliară ARGES
Biroul de Cadastru și Publicitate Imobiliară Campulung

A. Partea I. Descrierea imobilului

TEREN Intravilan

Adresa: Loc. Pietroasa, Str Brasovului, Nr. 5, Jud. Arges

Nr. Crt	Nr cadastral Nr. topografic	Suprafața* (mp)	Observații / Referințe
A1	81614	1.701	Sector cadastral:25 Teren neimprijmit;

Construcții

Crt	Nr cadastral Nr. topografic	Adresa	Observații / Referințe
A1.1	81614-C1	Loc. Pietroasa, Str Brasovului, Nr. 5, Jud. Arges	Nr. niveluri:1; S. construita la sol:196 mp; S. construita desfasurata:196 mp; Anexă(Garaj), P, anul construirii 2022,din beton armat
A1.2		Loc. Pietroasa, Str Brasovului, Nr. 5, Jud. Arges	Nr. niveluri:1; S. construita la sol:20 mp; S. construita desfasurata:20 mp; Anexă, P, anul construirii 2019

B. Partea II. Proprietari și acte

Inscrieri privitoare la dreptul de proprietate și alte drepturi reale		Referințe
14869 / 03/09/2018		
Act Notarial nr. 1123, din 31/08/2018 emis de Tuluca Filofteia;		
B1	Se infiinteaza cartea funciara 81614 a imobilului cu numarul cadastral 81614/Valea Mare Pravat, rezultat din dezmembrarea imobilului cu numarul cadastral 81558 inscris in cartea funciara 81558;	A1
Act Notarial nr. 135, din 03/04/2018 emis de Tuluca Andrei;		
B2	Se infiinteaza cartea funciara 81558 a imobilului cu numarul cadastral 81558/Valea Mare Pravat, rezultat din dezmembrarea imobilului cu numarul cadastral 80483 inscris in cartea funciara 80483; <i>OBSERVATII: pozitie transcrisa din CF 81558/Valea Mare Pravat, inscrisa prin incheierea nr. 4951 din 04/04/2018;</i>	A1
Act Notarial nr. - contract de vânzare cumpărare nr. 193, din 07/05/2018 emis de Tuluca Andrei;		
B3	Intabulare, drept de PROPRIETATE- bun comun, dobandit prin Conventie, cota actuala 1/1, cota initiala 1/1 1) OZOIU MARIAN 2) OZOIU IONELA , soți <i>OBSERVATII: pozitie transcrisa din CF 81558/Valea Mare Pravat, inscrisa prin incheierea nr. 6484 din 08/05/2018;</i>	A1
1962 / 27/01/2022		
Act Administrativ nr. 228, din 17/01/2022 emis de Primaria Valea Mare-Pravat (act administrativ nr 960 din 23.02.2022, emis de Primaria Valea Mare Pravat;act administrativ nr 2 din 12.04.2021, emis de Primaria Com.Valea Mare-Pravat;act administrativ nr 7386 din 23.09.2021, emis de Cincă Cornel-Marian;act administrativ nr 227 din 17.01.2022, emis de Primaria Valea Mare-Pravat;act administrativ nr 938 din 23.02.2022, emis de Primaria Valea Mare Pravat;act administrativ nr 15 din 12.08.2020, emis de Primaria Valea Mare-Pravat;act administrativ nr 288 din 19.01.2022, emis de Comuna Valea Mare Pravat;act administrativ nr 287 din 18.01.2022, emis de Primaria Valea Mare-Pravat);		
B6	Intabulare, drept de PROPRIETATE, dobandit prin Construire, cota actuala 1/1, cota initiala 1/1 1) OZOIU MARIAN 2) OZOIU IONELA	A1.1
/		
Act Normativ nr. 7, din 13/03/1996 emis de PARLAMENT (art. 12 alin. 16);		
B7	Intabulare, drept de PROPRIETATE, dobandit prin Construire, cota actuala 1/1, cota initiala 1/1 1) OZOIU MARIAN 2) OZOIU IONELA	A1.2

C. Partea III. SARCINI .

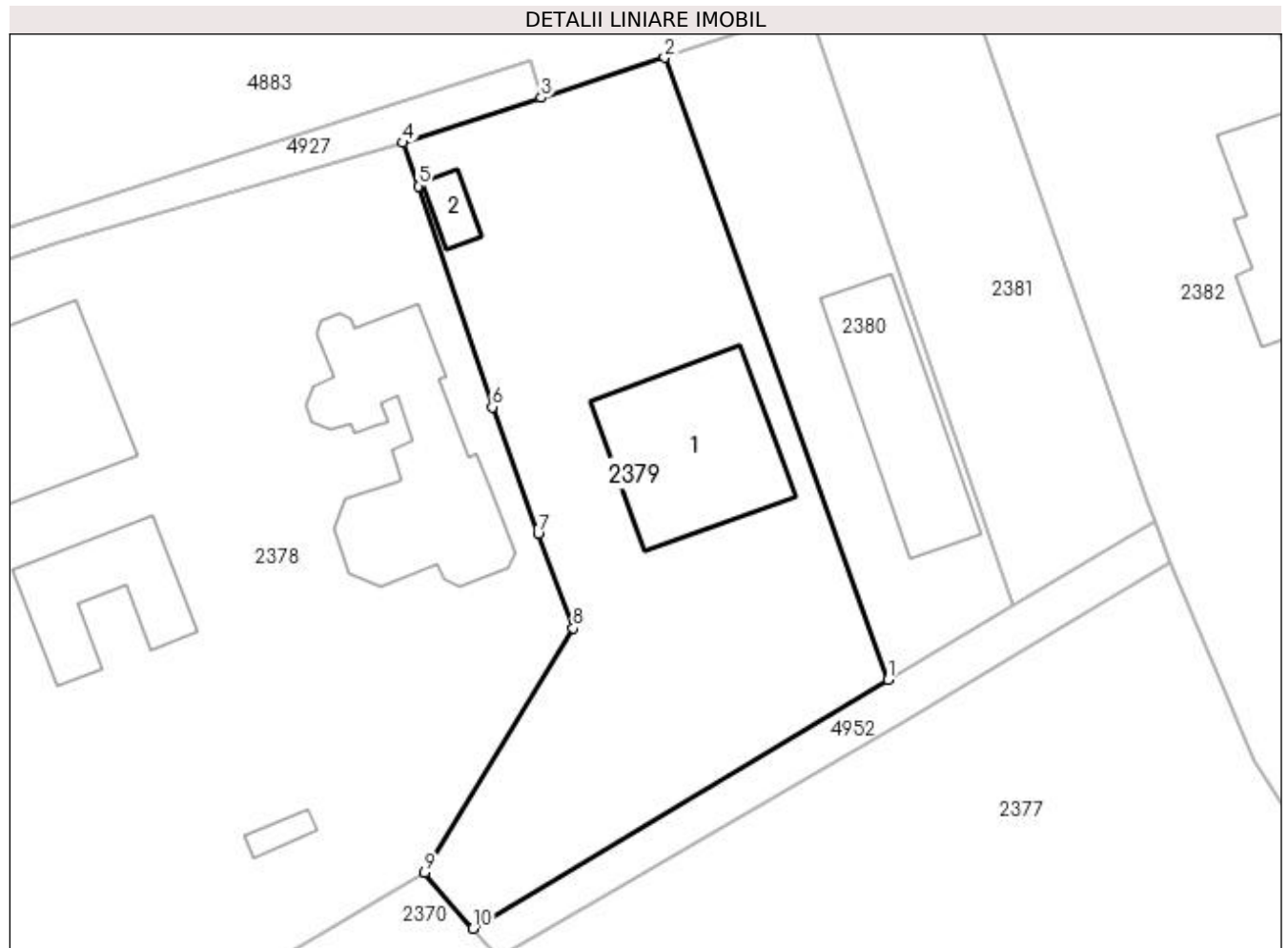
Inscrieri privind dezmembramintele dreptului de proprietate, drepturi reale de garanție și sarcini	Referințe
NU SUNT	

Anexa Nr. 1 La Partea I

Teren

Nr cadastral	Suprafața (mp)*	Observații / Referințe
81614	1.701	

* Suprafața este determinată în planul de proiecție Stereo 70.



Date referitoare la teren

Crt	Categorie folosință	Intravilan	Suprafața (mp)	Tarla	Parcelă	Nr. topo	Observații / Referințe
1	curți constructii	DA	1.701	5	155,170,171	-	

Date referitoare la construcții

Crt	Număr	Destinație construcție	Supraf. (mp)	Situație juridică	Observații / Referințe
A1.1	81614-C1	constructii anexa	196	Cu acte	Nr. niveluri:1; S. construita la sol:196 mp; S. construita desfasurata:196 mp; Anexă(Garaj), P, anul construirii 2022,din beton armat
A1.2		constructii anexa	20	Cu acte	Nr. niveluri:1; S. construita la sol:20 mp; S. construita desfasurata:20 mp; Anexă, P, anul construirii 2019

Lungime Segmente

1) Valorile lungimilor segmentelor sunt obținute din proiecție în plan.

Punct început	X / Y	Punct sfârșit	X / Y	Lungime segment (** (m)
1	506.941,698 421.211,387	2	506.922,195 421.265,604	57.618
2	506.922,195 421.265,604	3	506.911,442 421.262,108	11.307

Punct început	X / Y	Punct sfârșit	X / Y	Lungime segment (** (m)
3	506.911,442 421.262,108	4	506.899,351 421.258,177	12.714
4	506.899,351 421.258,177	5	506.900,721 421.254,407	4.011
5	506.900,721 421.254,407	6	506.907,156 421.235,145	20.308
6	506.907,156 421.235,145	7	506.911,158 421.224,112	11.736
7	506.911,158 421.224,112	8	506.914,218 421.215,889	8.774
8	506.914,218 421.215,889	9	506.901,271 421.194,591	24.924
9	506.901,271 421.194,591	10	506.905,485 421.189,711	6.448
10	506.905,485 421.189,711	1	506.941,698 421.211,387	42.205

** Lungimile segmentelor sunt determinate în planul de proiecție Stereo 70 și sunt rotunjite la 1 milimetru.

*** Distanța dintre puncte este formată din segmente cumulate ce sunt mai mici decât valoarea 1 milimetru.

**DATE DESPRE IMOBILUL NR. 2380**

Oficiul de Cadastru și Publicitate Imobiliară ARGES
Biroul de Cadastru și Publicitate Imobiliară Campulung

A. Partea I. Descrierea imobilului

TEREN Intravilan

Adresa: Loc. Valea Mare Pravăț, Jud. Arges, Punctul,,La Biserica'

Nr. Crt	Nr cadastral Nr. topografic	Suprafața* (mp)	Observații / Referințe
A1	81559	724	Sector cadastral:25 Teren imprejmuit;

Construcții

Crt	Nr cadastral Nr. topografic	Adresa	Observații / Referințe
A1.1	81559-C1	Loc. Valea Mare Pravăț, Jud. Arges, Punctul,,La Biserica'	Nr. niveluri:2; S. construita la sol:157 mp; S. construita desfasurata:202 mp; SPALATORIE AUTO P+Mp, DIN BCA, 2022

B. Partea II. Proprietari și acte

Inscrieri privitoare la dreptul de proprietate și alte drepturi reale		Referințe
4951 / 04/04/2018		
Act Notarial nr. 135, din 03/04/2018 emis de Tuluca Andrei;		
B1	Se infiinteaza cartea funciara 81559 a imobilului cu numarul cadastral 81559/Valea Mare Pravăț, rezultat din dezmembrarea imobilului cu numarul cadastral 80483 inscris in cartea funciara 80483;	A1
4956 / 04/04/2018		
Act Notarial nr. 137, din 03/04/2018 emis de Tuluca Andrei (act notarial nr 138 din 03.04.2018, emis de notar public Tuluca Andrei);		
B4	Intabulare, drept de PROPRIETATE-bun comun, dobandit prin Conventie, cota actuala 1/1, cota initiala 1/1 1) BURHAN VALENTIN , casatorit cu 2) BURHAN ANA EMILIA	A1
B5	se noteaza afectatiunea speciala a terenului, destinat exercitarii unei activitati economice, in vederea constituirii patrimoniului de afectatiune al " BURHAN VALENTIN INTREPRINDERE INDIVIDUALA" cu sediul in sat Matau, nr. 189, com. Mioarele, jud.Arges, numar de ordine in registrul comertului F3/1061/21.06.2013, avand CUI 31905450	A1
4984 / 03/03/2022		
Act Administrativ nr. 1034, din 28/02/2022 emis de PRIMARIA VALEA MARE PRAVAT (act notarial nr 208 din 28.02.2022, emis de BIN TULUCA FILOFTEIA;act administrativ nr 270 din 18.01.2022, emis de PRIMARIA VALEA MARE PRAVAT;act administrativ nr 1397 din 19.01.2022, emis de BCPI CAMPULUNG;act administrativ nr 1100 din 02.03.2022, emis de PRIMARIA VALEA MARE PRAVAT;act administrativ nr 11 din 11.06.2019, emis de PRIMARIA VALEA MARE PRAVAT;act administrativ nr 170 din 13.01.2022, emis de PRIMARIA VALEA MARE PRAVAT;act administrativ nr 019415 din 29.09.2012, emis de SPCLEP CAMPULUNG);		
B7	Intabulare, drept de PROPRIETATE, dobandit prin Construire, cota actuala 1/1, cota initiala 1/1 1) BURHAN VALENTIN 2) BURHAN ANA EMILIA , soti	A1.1
B9	se noteaza afectatiunea speciala a constructiei, destinata exercitarii unei activitati economice, in vederea constituirii patrimoniului de afectatiune al " BURHAN VALENTIN INTREPRINDERE INDIVIDUALA" cu sediul in sat Matau, nr. 189, com. Mioarele, jud.Arges, numar de ordine in registrul comertului F3/1061/21.06.2013, avand CUI 31905450	A1.1

C. Partea III. SARCINI .

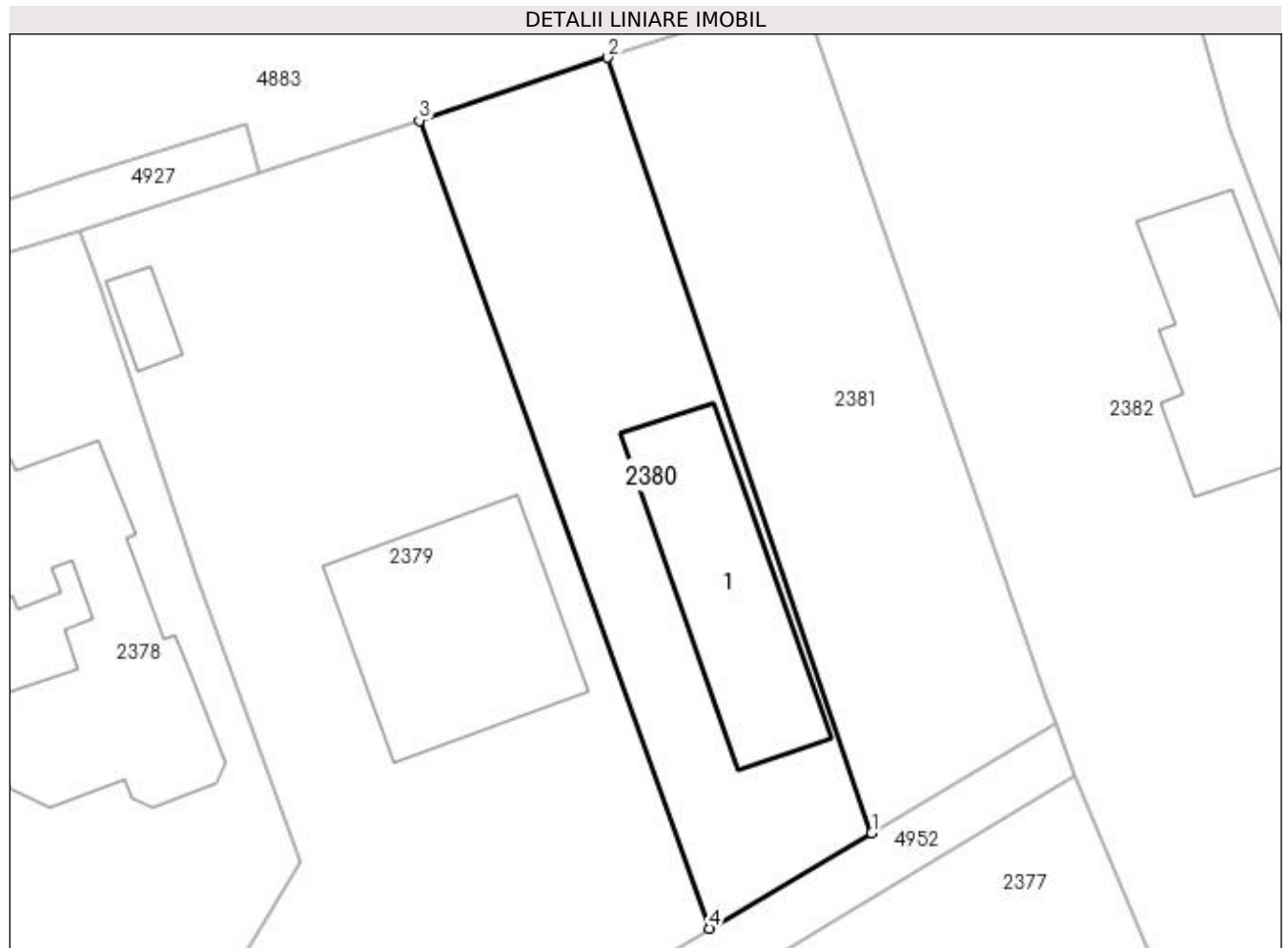
Inscrieri privind dezmembramintele dreptului de proprietate, drepturi reale de garanție și sarcini	Referințe
NU SUNT	

Anexa Nr. 1 La Partea I

Teren

Nr cadastral	Suprafața (mp)*	Observații / Referințe
81559	724	

* Suprafața este determinată în planul de proiecție Stereo 70.



Date referitoare la teren

Crt	Categorie folosință	Intra vilan	Suprafața (mp)	Tarla	Parcelă	Nr. topo	Observații / Referințe
1	curți constructii	DA	724	5	154,155	-	

Date referitoare la construcții

Crt	Număr	Destinație construcție	Supraf. (mp)	Situație juridică	Observații / Referințe
A1.1	81559-C1	construcții industriale și edilitare	157	Cu acte	Nr. niveluri:2; S. construita la sol:157 mp; S. construita desfasurata:202 mp; SPALATORIE AUTO P+Mp, DIN BCA, 2022

Lungime Segmente

1) Valorile lungimilor segmentelor sunt obținute din proiecție în plan.

Punct început	X / Y	Punct sfârșit	X / Y	Lungime segment (** (m)
1	506.952,576 421.217,802	2	506.934,85 421.269,831	54.966
2	506.934,85 421.269,831	3	506.922,195 421.265,604	13.342
3	506.922,195 421.265,604	4	506.941,698 421.211,387	57.618

Punct început	X / Y	Punct sfârșit	X / Y	Lungime segment (** (m)
4	506.941,698 421.211,387	1	506.952,576 421.217,802	12.629

** Lungimile segmentelor sunt determinate în planul de proiecție Stereo 70 și sunt rotunjite la 1 milimetru.

*** Distanța dintre puncte este formată din segmente cumulate ce sunt mai mici decât valoarea 1 milimetru.

**DATE DESPRE IMOBILUL NR. 2381**

Oficiul de Cadastru și Publicitate Imobiliară ARGES
Biroul de Cadastru și Publicitate Imobiliară Campulung

A. Partea I. Descrierea imobilului

TEREN Intravilan

Adresa: Loc. Pietroasa, Str Brasovului, Jud. Arges, Pct.,,La Biserica'

Nr. Crt	Nr cadastral Nr. topografic	Suprafața* (mp)	Observații / Referințe
A1	80484	Din acte: 738 Masurata: 744	Sector cadastral:25 Teren imprejmuit;

B. Partea II. Proprietari și acte

Inscrieri privitoare la dreptul de proprietate și alte drepturi reale		Referințe
9508 / 17/06/2011		
Act Notarial nr. 1650, din 16/06/2011 emis de BNP ZIPISI CORNELIA;		
B1	Se infiinteaza cartea funciara 80484 a imobilului cu numarul cadastral 80484/Valea Mare Pravat, rezultat din dezmembrarea imobilului cu numarul cadastral 1014 (identificator electronic 80481) inscris in cartea funciara 804 (identificator electronic 80481);	A1
9510 / 17/06/2011		
Act Notarial nr. 1651, din 16/06/2011 emis de BNP ZIPISI CORNELIA;		
B4	Intabulare, drept de PROPRIETATE, dobandit prin Conventie, cota actuala 1/1, cota initiala 1/1 1) ENARU ROBERT MATEI, casatorit, lipsă CNP	A1

C. Partea III. SARCINI .

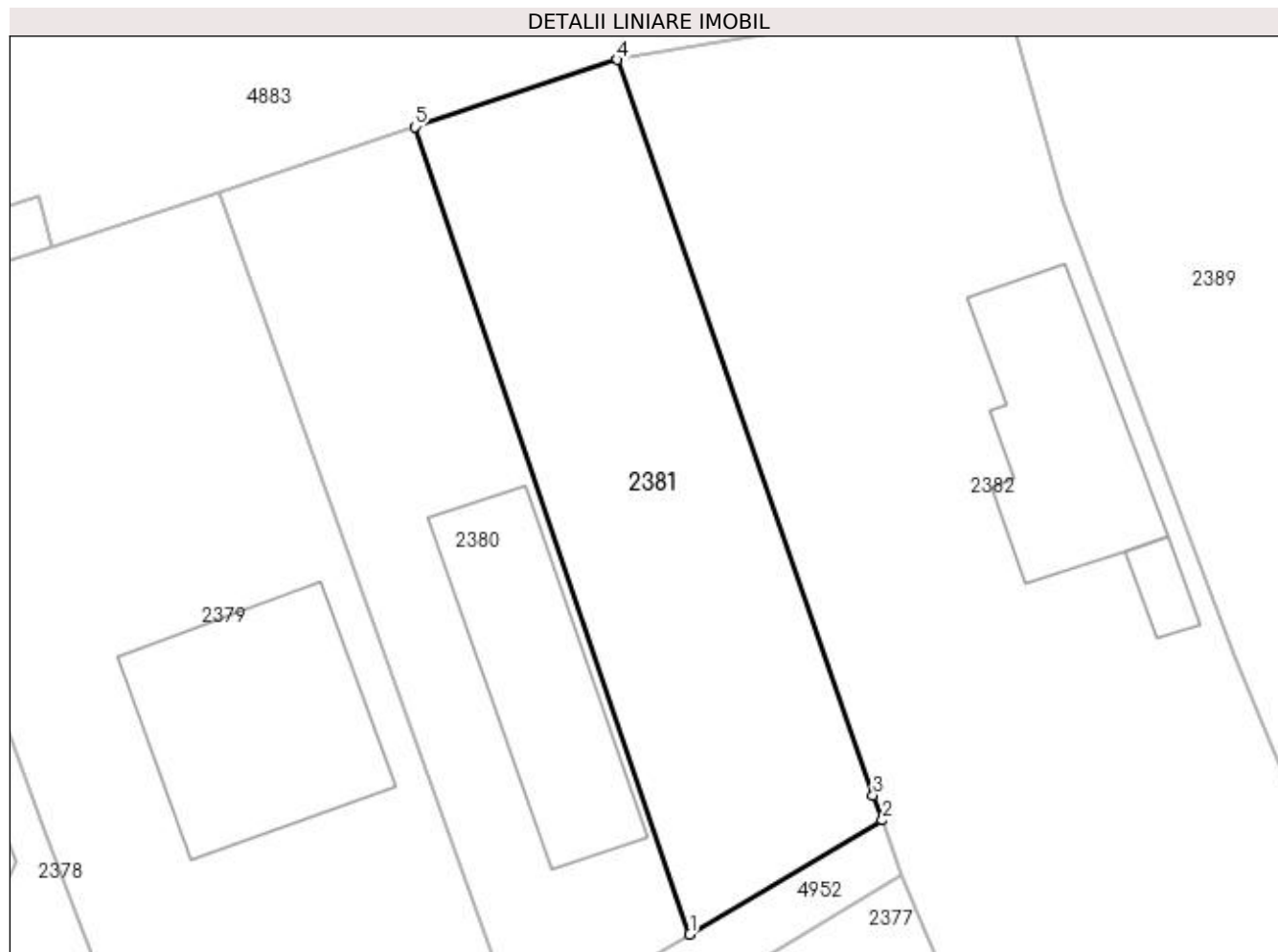
Inscrieri privind dezmembramintele dreptului de proprietate, drepturi reale de garanție și sarcini	Referințe
NU SUNT	

Anexa Nr. 1 La Partea I

Teren

Nr cadastral	Suprafața (mp)*	Observații / Referințe
80484	Din acte: 738 Masurata: 744	

* Suprafața este determinată în planul de proiecție Stereo 70.



Date referitoare la teren

Crt	Categorie folosință	Intra vilan	Suprafața (mp)	Tarla	Parcelă	Nr. topo	Observații / Referințe
1	faneata	DA	744	5	154,155	-	

Lungime Segmente

1) Valorile lungimilor segmentelor sunt obținute din proiecție în plan.

Punct început	X / Y	Punct sfârșit	X / Y	Lungime segment (** (m)
1	506.952,576 421.217,802	2	506.964,991 421.225,152	14.428
2	506.964,991 421.225,152	3	506.964,386 421.226,77	1.727
3	506.964,386 421.226,77	4	506.947,903 421.274,16	50.175
4	506.947,903 421.274,16	5	506.934,85 421.269,831	13.752
5	506.934,85 421.269,831	1	506.952,576 421.217,802	54.966

**** Lungimile segmentelor sunt determinate în planul de proiecție Stereo 70 și sunt rotunjite la 1 milimetru.**

***** Distanța dintre puncte este formată din segmente cumulate ce sunt mai mici decât valoarea 1 milimetru.**

**DATE DESPRE IMOBILUL NR. 2382**

Oficiul de Cadastru și Publicitate Imobiliară ARGES
Biroul de Cadastru și Publicitate Imobiliară Campulung

A. Partea I. Descrierea imobilului

TEREN Intravilan

Adresa: Loc. Valea Mare Pravat, Jud. Arges

Nr. Crt	Nr cadastral Nr. topografic	Suprafața* (mp)	Observații / Referințe
A1	81372	Din acte: 2.136 Masurata: 2.179	Sector cadastral:25 Teren imprejmuit;

Construcții

Crt	Nr cadastral Nr. topografic	Adresa	Observații / Referințe
A1.1	81372-C1	Loc. Valea Mare Pravat, Jud. Arges	Nr. niveluri:1; S. construita la sol:151 mp; S. construita desfasurata:151 mp;
A1.2	81372-C2	Loc. Valea Mare Pravat, Jud. Arges	Nr. niveluri:1; S. construita la sol:18 mp; S. construita desfasurata:18 mp;

B. Partea II. Proprietari și acte

Inscrieri privitoare la dreptul de proprietate și alte drepturi reale	Referințe
16711 / 21/11/2016	
Act Notarial nr. 1606, din 06/05/2005 emis de BNP ASOCIATI CIRSTOIU VALERICA SI CIRSTOIU MARIN (act administrativ nr 4768 din 16.11.2016, emis de PRIMARIA VALEA MARE-PRAVAT;act administrativ nr 4770 din 16.11.2016, emis de PRIMARIA VALERA MARE-PRAVAT);	
B1	A1, A1.1, A1.2
Intabulare, drept de PROPRIETATE, dobandit prin Conventie, cota actuala 1/1, cota initiala 1/1	
1) PIȚIGOI NICOLAE-CRISTINEL	
2) PIȚIGOI ANCUȚA-IULIANA, soti	

C. Partea III. SARCINI .

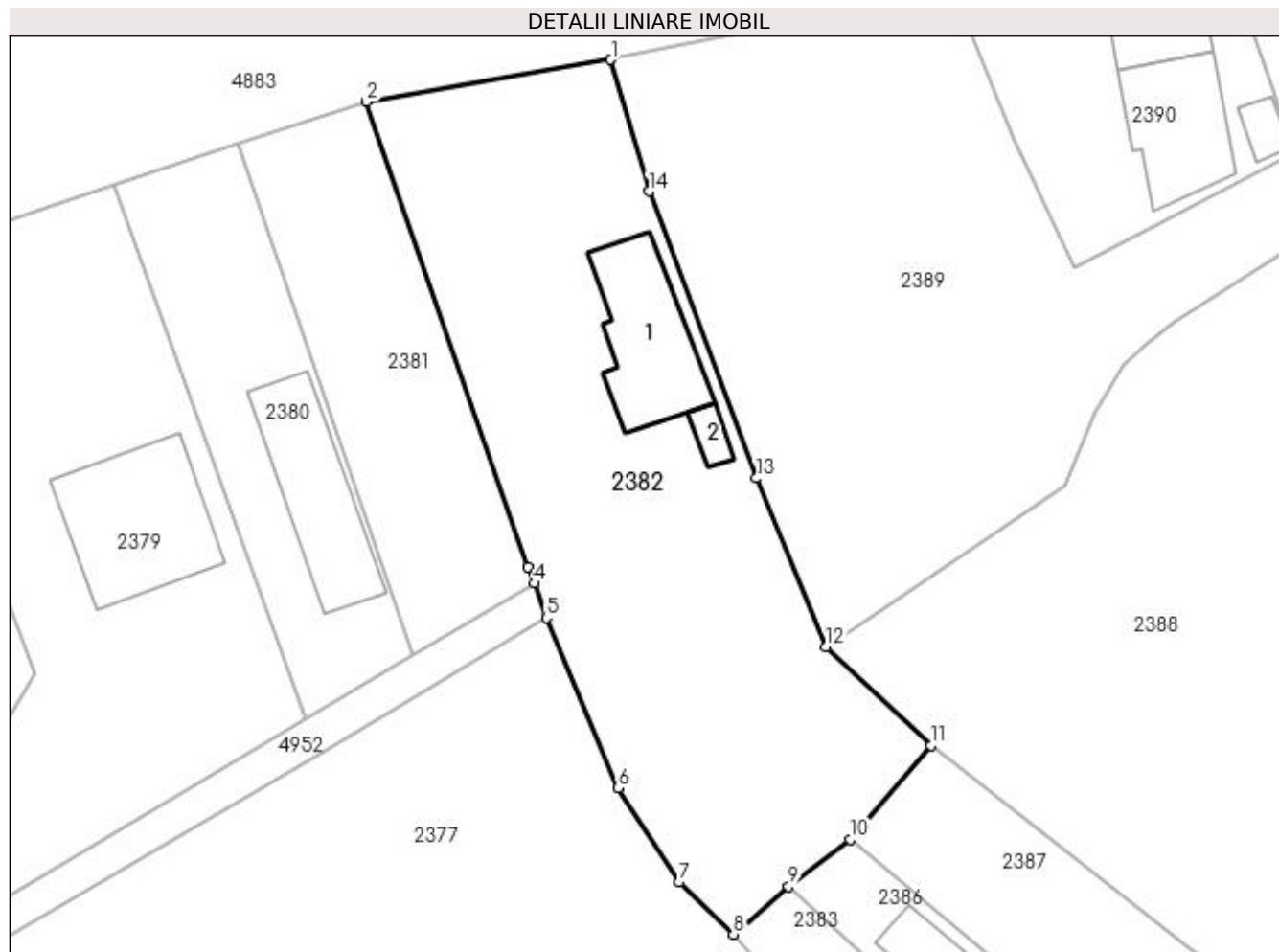
Inscrieri privind dezmembramintele dreptului de proprietate, drepturi reale de garanție și sarcini	Referințe
NU SUNT	

Anexa Nr. 1 La Partea I

Teren

Nr cadastral	Suprafața (mp)*	Observații / Referințe
81372	Din acte: 2.136 Masurata: 2.179	

* Suprafața este determinată în planul de proiecție Stereo 70.



Date referitoare la teren

Crt	Categorie folosință	Intravilan	Suprafața (mp)	Tarla	Parcelă	Nr. topo	Observații / Referințe
1	faneata	DA	131	5	153	-	
2	curți constructii	DA	585	5	147	-	
3	faneata	DA	1.463	5	147,148,153	-	

Date referitoare la construcții

Crt	Număr	Destinație construcție	Supraf. (mp)	Situație juridică	Observații / Referințe
A1.1	81372-C1	construcții de locuințe	151	Cu acte	Nr. niveluri:1; S. construita la sol:151 mp; S. construita desfasurata:151 mp;
A1.2	81372-C2	construcții anexa	18	Cu acte	Nr. niveluri:1; S. construita la sol:18 mp; S. construita desfasurata:18 mp;

Lungime Segmente

1) Valorile lungimilor segmentelor sunt obținute din proiecție în plan.

Punct început	X / Y	Punct sfârșit	X / Y	Lungime segment (** (m)
1	506.972,828 421.278,439	2	506.947,903 421.274,16	25.29

Punct început	X / Y	Punct sfârșit	X / Y	Lungime segment (** (m)
2	506.947,903 421.274,16	3	506.964,386 421.226,77	50.175
3	506.964,386 421.226,77	4	506.964,991 421.225,152	1.727
4	506.964,991 421.225,152	5	506.966,241 421.221,626	3.741
5	506.966,241 421.221,626	6	506.973,546 421.204,308	18.796
6	506.973,546 421.204,308	7	506.979,725 421.194,722	11.405
7	506.979,725 421.194,722	8	506.985,275 421.189,418	7.677
8	506.985,275 421.189,418	9	506.990,899 421.194,294	7.443
9	506.990,899 421.194,294	10	506.997,191 421.199,093	7.913
10	506.997,191 421.199,093	11	507.005,407 421.208,639	12.595
11	507.005,407 421.208,639	12	506.994,692 421.218,698	14.697
12	506.994,692 421.218,698	13	506.987,609 421.235,844	18.551
13	506.987,609 421.235,844	14	506.976,657 421.265,03	31.173
14	506.976,657 421.265,03	1	506.972,828 421.278,439	13.945

** Lungimile segmentelor sunt determinate în planul de proiecție Stereo 70 și sunt rotunjite la 1 milimetru.

*** Distanța dintre puncte este formată din segmente cumulate ce sunt mai mici decât valoarea 1 milimetru.

**DATE DESPRE IMOBILUL NR. 2383**

Oficiul de Cadastru și Publicitate Imobiliară ARGES
Biroul de Cadastru și Publicitate Imobiliară Campulung

A. Partea I. Descrierea imobilului

TEREN Intravilan

Adresa: Loc. Pietroasa, Str Calea Pietroasa, Nr. 46, Jud. Arges, Punct Acasa

Nr. Crt	Nr cadastral Nr. topografic	Suprafața* (mp)	Observații / Referințe
A1	81698	570	Sector cadastral:25 Teren neimprejmit;

Construcții

Crt	Nr cadastral Nr. topografic	Adresa	Observații / Referințe
A1.1	81698-C1	Loc. Pietroasa, Str Calea Pietroasa, Nr. 46, Jud. Arges, Punct Acasa	Nr. niveluri:1; S. construita la sol:43 mp; S. construita desfasurata:43 mp; Anexa construita in anul 2000

B. Partea II. Proprietari și acte

Inscrieri privitoare la dreptul de proprietate și alte drepturi reale		Referințe
19923 / 29/10/2019		
Act Notarial nr. 2040, din 28/10/2019 emis de Ionescu Cornelia;		
B1	Se infiinteaza cartea funciara 81698 a imobilului cu numarul cadastral 81698/Valea Mare Pravăţ, rezultat din dezmembrarea imobilului cu numarul cadastral 81668 inscris in cartea funciara 81668;	A1
19925 / 29/10/2019		
Act Notarial nr. 2041, din 28/10/2019 emis de Ionescu Cornelia;		
B5	Intabulare, drept de PROPRIETATE-bun propriu, dobandit prin Conventie, cota actuala 1/1, cota initiala 1/1 1) BĂLĂCEANU SAMUEL , necasatorit	A1, A1.1

C. Partea III. SARCINI .

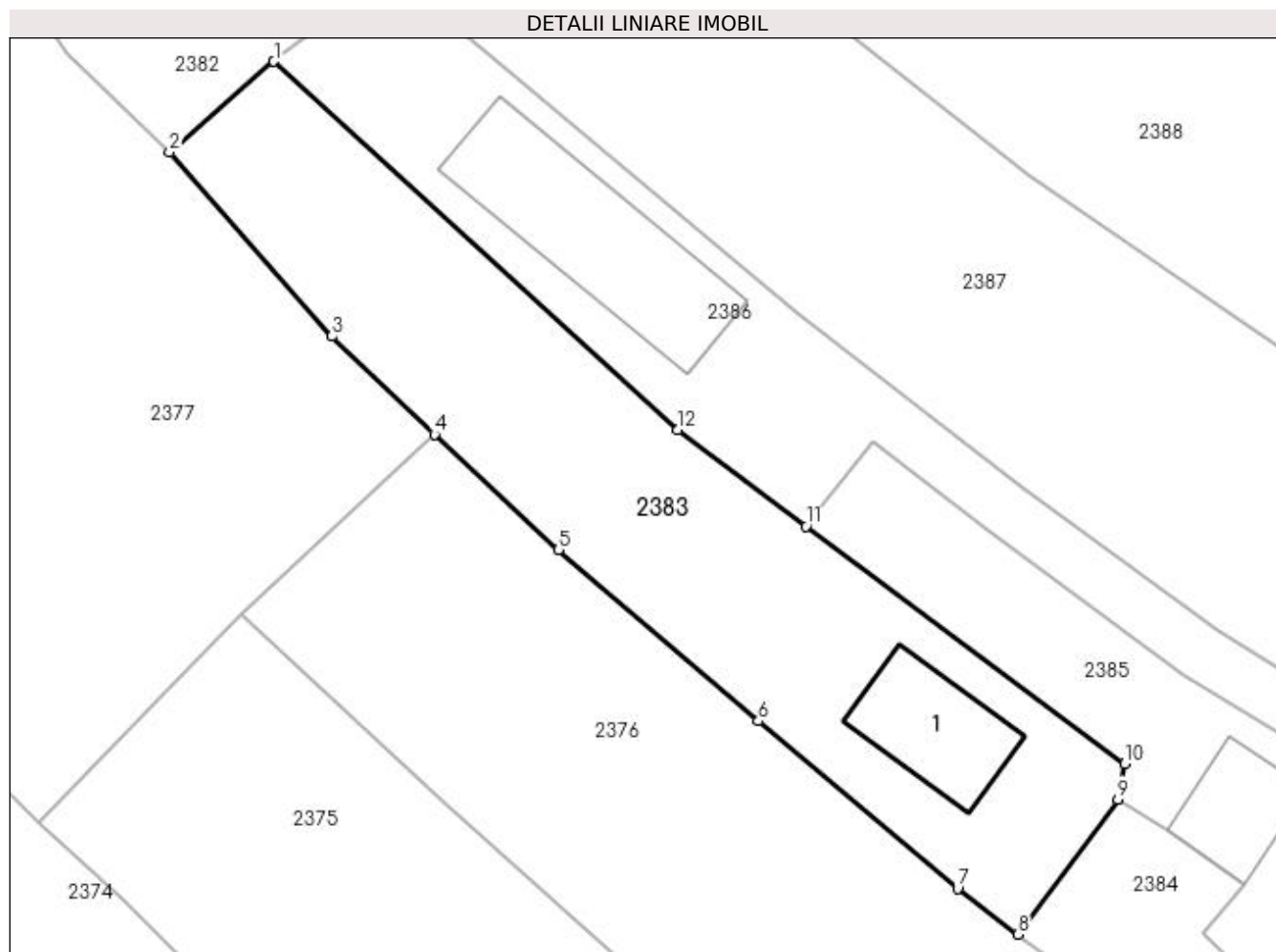
Inscrieri privind dezmembramintele dreptului de proprietate, drepturi reale de garanție și sarcini	Referințe
NU SUNT	

Anexa Nr. 1 La Partea I

Teren

Nr cadastral	Suprafața (mp)*	Observații / Referințe
81698	570	

* Suprafața este determinată în planul de proiecție Stereo 70.



Date referitoare la teren

Crt	Categorie folosință	Intra vilan	Suprafața (mp)	Tarla	Parcelă	Nr. topo	Observații / Referințe
1	curți constructii	DA	570	5	152-152/1	-	

Date referitoare la construcții

Crt	Număr	Destinație construcție	Supraf. (mp)	Situație juridică	Observații / Referințe
A1.1	81698-C1	constructii anexa	43	Cu acte	Nr. niveluri:1; S. construita la sol:43 mp; S. construita desfasurata:43 mp; Anexa construita in anul 2000

Lungime Segmente

1) Valorile lungimilor segmentelor sunt obținute din proiecție în plan.

Punct început	X / Y	Punct sfârșit	X / Y	Lungime segment (** (m)
1	506.990,899 421.194,294	2	506.985,275 421.189,418	7.443
2	506.985,275 421.189,418	3	506.994,023 421.179,532	13.201
3	506.994,023 421.179,532	4	506.999,534 421.174,255	7.63

Punct început	X / Y	Punct sfârșit	X / Y	Lungime segment (** (m)
4	506.999,534 421.174,255	5	507.006,184 421.168,066	9.084
5	507.006,184 421.168,066	6	507.016,928 421.158,857	14.151
6	507.016,928 421.158,857	7	507.027,644 421.149,851	13.998
7	507.027,644 421.149,851	8	507.030,898 421.147,398	4.075
8	507.030,898 421.147,398	9	507.036,258 421.154,653	9.02
9	507.036,258 421.154,653	10	507.036,64 421.156,562	1.947
10	507.036,64 421.156,562	11	507.019,509 421.169,315	21.357
11	507.019,509 421.169,315	12	507.012,619 421.174,518	8.634
12	507.012,619 421.174,518	1	506.990,899 421.194,294	29.374

** Lungimile segmentelor sunt determinate în planul de proiecție Stereo 70 și sunt rotunjite la 1 milimetru.

*** Distanța dintre puncte este formată din segmente cumulate ce sunt mai mici decât valoarea 1 milimetru.

**DATE DESPRE IMOBILUL NR. 2384**

Oficiul de Cadastru și Publicitate Imobiliară ARGES
Biroul de Cadastru și Publicitate Imobiliară Campulung

A. Partea I. Descrierea imobilului

TEREN Intravilan

Adresa: Loc. Pietroasa, Str Calea Pietroasa, Nr. 46, Jud. Arges, Punct Acasa

Nr. Crt	Nr cadastral Nr. topografic	Suprafața* (mp)	Observații / Referințe
A1	81697	297	Sector cadastral:25 Teren neimprejmut;

Construcții

Crt	Nr cadastral Nr. topografic	Adresa	Observații / Referințe
A1.1	81697-C1	Loc. Pietroasa, Str Calea Pietroasa, Nr. 46, Jud. Arges, Punct Acasa	Nr. niveluri:2; S. construita la sol:64 mp; S. construita desfasurata:152 mp; Locuinta P+1 construita in anul 1987;se rectifica cf.art.12,alin.16(Legea7/1996)
A1.2		Loc. Pietroasa, Str Calea Pietroasa, Nr. 46, Jud. Arges, Punct Acasa	Nr. niveluri:1; S. construita la sol:16 mp; S. construita desfasurata:16 mp;

B. Partea II. Proprietari și acte

Inscrieri privitoare la dreptul de proprietate și alte drepturi reale		Referințe
19923 / 29/10/2019		
Act Notarial nr. 2040, din 28/10/2019 emis de Ionescu Cornelia;		
B1	Se infiinteaza cartea funciara 81697 a imobilului cu numarul cadastral 81697/Valea Mare Pravăț, rezultat din dezmembrarea imobilului cu numarul cadastral 81668 in scris in cartea funciara 81668;	A1
Act Administrativ nr. 83037, din 10/01/1996 emis de Comisia judeteana Arges (act administrativ nr 4444 din 05.12.2018, emis de Primaria Valea Mare Pravat;act administrativ nr 232 din 22.01.2019, emis de Primaria Valea Mare Pravat;act administrativ nr seria CE nr 893665 din 15.10.1981, emis de Primaria Rucar;act administrativ nr 231 din 22.01.2019, emis de Primaria Valea Mare Pravat);		
B2	Intabulare, drept de PROPRIETATE, dobandit prin Lege, cota actuala 297/308, cota initiala 297/308 1) BALACEANU STELIAN <i>OBSERVATII: pozitie transcrisa din CF 81668/Valea Mare Pravăț, in scrisa prin incheierea nr. 1441 din 30/01/2019;</i>	A1
Act Administrativ nr. 83037, din 10/01/1996 emis de Comisia judeteana Arges (act administrativ nr 232 din 22.01.2019, emis de Primaria Valea Mare Pravat;act administrativ nr 231 din 22.01.2019, emis de Primaria Valea Mare Pravat;act administrativ nr seria CE nr 893665 din 15.10.1981, emis de Primaria Rucar;act administrativ nr 4444 din 05.12.2018, emis de Primaria Valea Mare Pravat);		
B3	Intabulare, drept de PROPRIETATE, dobandit prin Construire, cota actuala 1/1, cota initiala 1/1 1) BALACEANU STELIAN 2) BALACEANU LIVIA , sotii <i>OBSERVATII: pozitie transcrisa din CF 81668/Valea Mare Pravăț, in scrisa prin incheierea nr. 1441 din 30/01/2019;</i>	A1.1
/		
Act Normativ nr. 7, din 13/03/1996 emis de PARLAMENT (art. 12 alin. 16);		
B6	Intabulare, drept de PROPRIETATE, dobandit prin Construire, cota actuala 1/1, cota initiala 1/1 1) BALACEANU STELIAN 2) BALACEANU LIVIA	A1.2

C. Partea III. SARCINI .

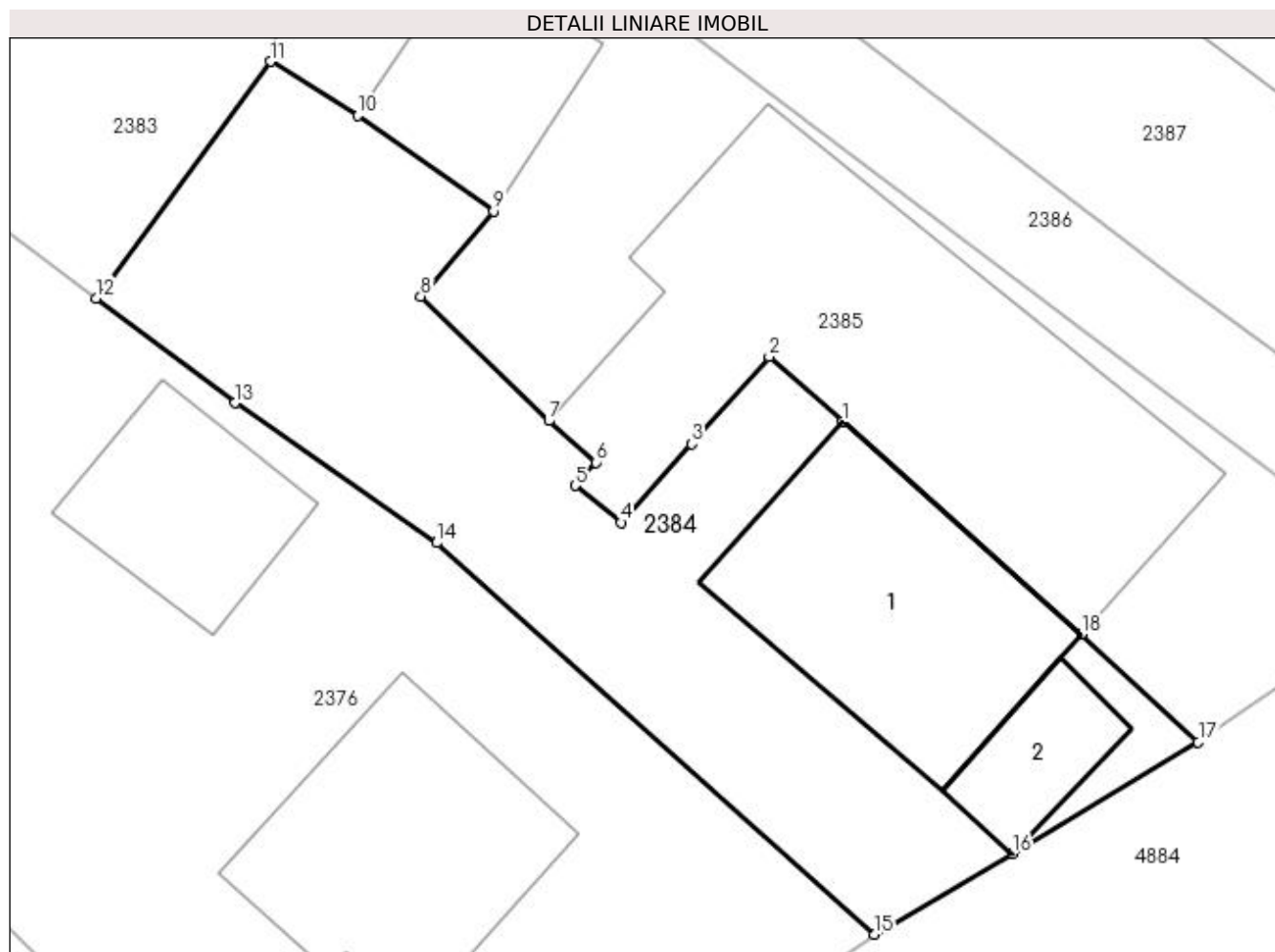
Inscrieri privind dezmembramintele dreptului de proprietate, drepturi reale de garanție și sarcini	Referințe
NU SUNT	

Anexa Nr. 1 La Partea I

Teren

Nr cadastral	Suprafața (mp)*	Observații / Referințe
81697	297	

* Suprafața este determinată în planul de proiecție Stereo 70.



Date referitoare la teren

Crt	Categorie folosință	Intravilan	Suprafața (mp)	Tarla	Parcelă	Nr. topo	Observații / Referințe
1	curți constructii	DA	297	5	152-152/1	-	

Date referitoare la construcții

Crt	Număr	Destinație construcție	Supraf. (mp)	Situație juridică	Observații / Referințe
A1.1	81697-C1	construcții de locuințe	Din acte: 76 Masurata: 64	Cu acte	Nr. niveluri:2; S. construita la sol:64 mp; S. construita desfasurata:152 mp; Locuinta P+1 construita in anul 1987;se rectifica cf.art.12, alin.16(Legea7/1996)
A1.2		construcții anexa	16	Cu acte	Nr. niveluri:1; S. construita la sol:16 mp; S. construita desfasurata:16 mp;

Lungime Segmente

1) Valorile lungimilor segmentelor sunt obținute din proiecție în plan.

Punct început	X / Y	Punct sfârșit	X / Y	Lungime segment (** (m)
1	507.053,798 421.143,605	2	507.051,556 421.145,598	3.0
2	507.051,556 421.145,598	3	507.049,179 421.142,923	3.579

Punct început	X / Y	Punct sfârșit	X / Y	Lungime segment (** (m)
3	507.049,179 421.142,923	4	507.047,003 421.140,511	3.248
4	507.047,003 421.140,511	5	507.045,601 421.141,645	1.803
5	507.045,601 421.141,645	6	507.046,232 421.142,356	0.951
6	507.046,232 421.142,356	7	507.044,792 421.143,635	1.926
7	507.044,792 421.143,635	8	507.040,864 421.147,447	5.474
8	507.040,864 421.147,447	9	507.043,096 421.150,063	3.439
9	507.043,096 421.150,063	10	507.038,925 421.153,004	5.104
10	507.038,925 421.153,004	11	507.036,258 421.154,653	3.136
11	507.036,258 421.154,653	12	507.030,898 421.147,398	9.02
12	507.030,898 421.147,398	13	507.035,166 421.144,18	5.345
13	507.035,166 421.144,18	14	507.041,356 421.139,895	7.528
14	507.041,356 421.139,895	15	507.054,775 421.127,887	18.007
15	507.054,775 421.127,887	16	507.059,016 421.130,36	4.909
16	507.059,016 421.130,36	17	507.064,717 421.133,782	6.649
17	507.064,717 421.133,782	18	507.061,13 421.137,092	4.881
18	507.061,13 421.137,092	1	507.053,798 421.143,605	9.807

** Lungimile segmentelor sunt determinate în planul de proiecție Stereo 70 și sunt rotunjite la 1 milimetru.

*** Distanța dintre puncte este formată din segmente cumulate ce sunt mai mici decât valoarea 1 milimetru.



DATE DESPRE IMOBILUL NR. 2385

Oficiul de Cadastru și Publicitate Imobiliară ARGES
Biroul de Cadastru și Publicitate Imobiliară Campulung

A. Partea I. Descrierea imobilului

TEREN Intravilan

Adresa: Loc. Pietroasa, Str Calea Pietroasa, Nr. 45, Jud. Arges, Punct Langa Casa

Nr. Crt	Nr cadastral Nr. topografic	Suprafața* (mp)	Observații / Referințe
A1	81791	441	Sector cadastral:25 Teren neimprijmit;

Construcții

Crt	Nr cadastral Nr. topografic	Adresa	Observații / Referințe
A1.1	81791-C1	Loc. Pietroasa, Str Calea Pietroasa, Nr. 45, Jud. Arges, Punct Langa Casa	Nr. niveluri:1; S. construita la sol:137 mp; S. construita desfasurata:137 mp; Locuinta; din 1938; lemn+caramida
A1.2	81791-C2	Loc. Pietroasa, Str Calea Pietroasa, Nr. 45, Jud. Arges, Punct Langa Casa	Nr. niveluri:1; S. construita la sol:31 mp; S. construita desfasurata:31 mp; Anexa; din caramida arsa; din 1991

B. Partea II. Proprietari și acte

Inscrieri privitoare la dreptul de proprietate și alte drepturi reale	Referințe
21069 / 06/11/2020	
Act Notarial nr. 1364, din 05/11/2020 emis de Ionescu Cornelia;	
B1	A1
Se infiinteaza cartea funciara 81791 a imobilului cu numarul cadastral 81791/UAT Valea Mare Pravăț, rezultat din dezmembrarea imobilului cu numarul cadastral 81752 inscris in cartea funciara 81752;	
Act Administrativ nr. 80874, din 13/02/1996 emis de Comisia judeteana Arges (act administrativ nr seria C.7 nr. 205599 din 29.08.1985, emis de Primaria Rucar;act administrativ nr 4689 din 19.09.2019, emis de Primaria Valea Mare Pravat;act administrativ nr 5320 din 29.10.2019, emis de PRIMARIA COMUNEI VALEA MARE PRAVAT;act administrativ nr 4 din 11.09.2000, emis de Primaria Valea Mare Pravat;act administrativ nr 4690 din 17.09.2019, emis de Primaria Valea Mare Pravat;act administrativ nr 3 din 27.02.2001, emis de Primaria Valea Mare Pravat;act administrativ nr 21 din 05.12.2018, emis de Primaria Valea Mare Pravat;act administrativ nr 4445 din 05.12.2018, emis de Primaria Valea Mare Pravat);	
B2	A1
Intabulare, drept de PROPRIETATE, dobandit prin Lege, cota actuala 1/1, cota initiala 1/1	
1) BALACEANU TUDOR-MARIAN	
OBSERVATII: pozitie transcrisa din CF 81752/Valea Mare Pravăț, inscrisa prin incheierea nr. 17455 din 27/09/2019;	
Act Administrativ nr. 80874, din 13/02/1996 emis de Comisia judeteana Arges (act administrativ nr 4 din 11.09.2000, emis de Primaria Valea Mare Pravat;act administrativ nr 4690 din 17.09.2019, emis de Primaria Valea Mare Pravat;act administrativ nr 4445 din 05.12.2018, emis de Primaria Valea Mare Pravat;act administrativ nr 4689 din 19.09.2019, emis de Primaria Valea Mare Pravat;act administrativ nr 3 din 27.02.2001, emis de Primaria Valea Mare Pravat;act administrativ nr seria C.7 nr. 205599 din 29.08.1985, emis de Primaria Rucar;act administrativ nr 21 din 05.12.2018, emis de Primaria Valea Mare Pravat;act administrativ nr 5320 din 29.10.2019, emis de PRIMARIA COMUNEI VALEA MARE PRAVAT);	
B3	A1.1
Intabulare, drept de PROPRIETATE, dobandit prin Lege, cota actuala 1/1, cota initiala 1/1	
1) BALACEANU TUDOR-MARIAN	
2) BĂLĂCEANU ELENA, soti	
OBSERVATII: pozitie transcrisa din CF 81752/Valea Mare Pravăț, inscrisa prin incheierea nr. 17455 din 27/09/2019;	
B4	A1.2
Intabulare, drept de PROPRIETATE, dobandit prin Lege, cota actuala 1/1, cota initiala 1/1	
1) BALACEANU TUDOR-MARIAN	
2) BĂLĂCEANU ELENA, soti	
OBSERVATII: pozitie transcrisa din CF 81752/Valea Mare Pravăț, inscrisa prin incheierea nr. 17455 din 27/09/2019;	

C. Partea III. SARCINI .

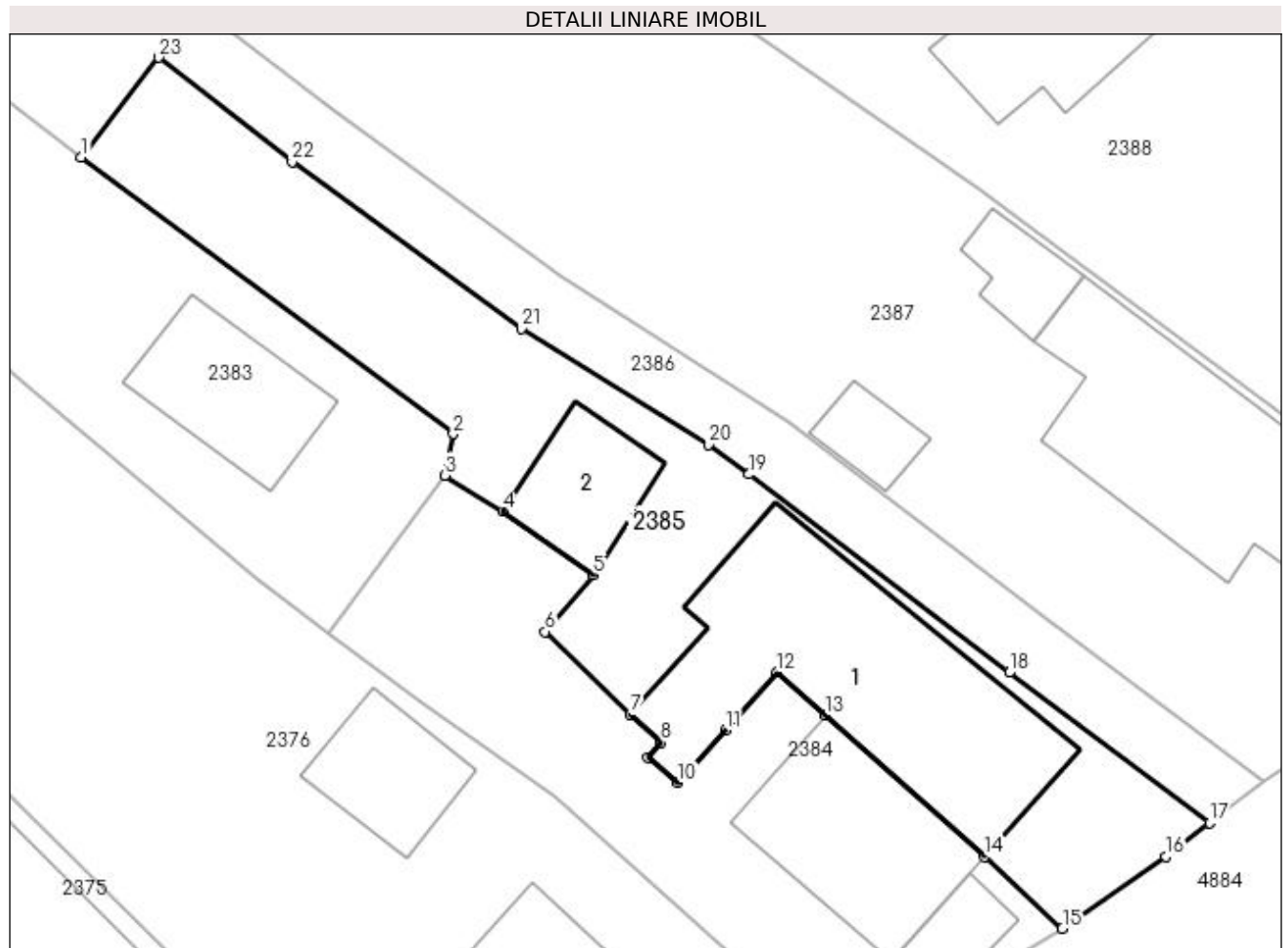
Inscrieri privind dezmembramintele dreptului de proprietate, drepturi reale de garanție și sarcini	Referințe
NU SUNT	

Anexa Nr. 1 La Partea I

Teren

Nr cadastral	Suprafața (mp)*	Observații / Referințe
81791	441	

* Suprafața este determinată în planul de proiecție Stereo 70.



Date referitoare la teren

Crt	Categorie folosință	Intravilan	Suprafața (mp)	Tarla	Parcelă	Nr. topo	Observații / Referințe
1	curți constructii	DA	441	5	151,152	-	

Date referitoare la construcții

Crt	Număr	Destinație construcție	Supraf. (mp)	Situație juridică	Observații / Referințe
A1.1	81791-C1	construcții de locuințe	137	Cu acte	Nr. niveluri:1; S. construita la sol:137 mp; S. construita desfasurata:137 mp; Locuinta; din 1938; lemn+ caramida
A1.2	81791-C2	construcții anexa	31	Cu acte	Nr. niveluri:1; S. construita la sol:31 mp; S. construita desfasurata:31 mp; Anexa; din caramida arsa; din 1991

Lungime Segmente

1) Valorile lungimilor segmentelor sunt obținute din proiecție în plan.

Punct început	X / Y	Punct sfârșit	X / Y	Lungime segment (** (m)
1	507.019,509 421.169,315	2	507.036,64 421.156,562	21.357
3	507.036,258 421.154,653	4	507.038,925 421.153,004	3.136

Punct început	X / Y	Punct sfârșit	X / Y	Lungime segment (** (m)
2	507.036,64 421.156,562	3	507.036,258 421.154,653	1.947
4	507.038,925 421.153,004	5	507.043,096 421.150,063	5.104

Punct început	X / Y	Punct sfârșit	X / Y	Lungime segment (** (m)
5	507.043,096 421.150,063	6	507.040,864 421.147,447	3.439
7	507.044,792 421.143,635	8	507.046,232 421.142,356	1.926
9	507.045,601 421.141,645	10	507.047,003 421.140,511	1.803
11	507.049,179 421.142,923	12	507.051,556 421.145,598	3.579
13	507.053,798 421.143,605	14	507.061,13 421.137,092	9.807
15	507.064,717 421.133,782	16	507.069,477 421.137,1	5.802
17	507.071,494 421.138,647	18	507.062,27 421.145,57	11.533
19	507.050,27 421.154,7	20	507.048,408 421.156,065	2.309
21	507.039,77 421.161,403	22	507.029,221 421.169,099	13.058
23	507.023,066 421.173,892	1	507.019,509 421.169,315	5.797

Punct început	X / Y	Punct sfârșit	X / Y	Lungime segment (** (m)
6	507.040,864 421.147,447	7	507.044,792 421.143,635	5.474
8	507.046,232 421.142,356	9	507.045,601 421.141,645	0.951
10	507.047,003 421.140,511	11	507.049,179 421.142,923	3.248
12	507.051,556 421.145,598	13	507.053,798 421.143,605	3.0
14	507.061,13 421.137,092	15	507.064,717 421.133,782	4.881
16	507.069,477 421.137,1	17	507.071,494 421.138,647	2.542
18	507.062,27 421.145,57	19	507.050,27 421.154,7	15.078
20	507.048,408 421.156,065	21	507.039,77 421.161,403	10.154
22	507.029,221 421.169,099	23	507.023,066 421.173,892	7.801

** Lungimile segmentelor sunt determinate în planul de proiecție Stereo 70 și sunt rotunjite la 1 milimetru.

*** Distanța dintre puncte este formată din segmente cumulate ce sunt mai mici decât valoarea 1 milimetru.

**DATE DESPRE IMOBILUL NR. 2386**

Oficiul de Cadastru și Publicitate Imobiliară ARGES
Biroul de Cadastru și Publicitate Imobiliară Campulung

A. Partea I. Descrierea imobilului

TEREN Intravilan

Adresa: Loc. Pietroasa, Str Calea Pietroasa, Nr. 45, Jud. Arges, Punct Langa Casa

Nr. Crt	Nr cadastral Nr. topografic	Suprafața* (mp)	Observații / Referințe
A1	81792	493	Sector cadastral:25 Teren neimprijmit;

Construcții

Crt	Nr cadastral Nr. topografic	Adresa	Observații / Referințe
A1.1	81792-C1	Loc. Pietroasa, Str Calea Pietroasa, Nr. 45, Jud. Arges, Punct Langa Casa	Nr. niveluri:2; S. construita la sol:89 mp; S. construita desfasurata:178 mp; Anexa P+1E; din caramida arsa; din 2018

B. Partea II. Proprietari și acte

Inscrieri privitoare la dreptul de proprietate și alte drepturi reale		Referințe
21069 / 06/11/2020		
Act Notarial nr. 1364, din 05/11/2020 emis de Ionescu Cornelia;		
B1	Se infiinteaza cartea funciara 81792 a imobilului cu numarul cadastral 81792/UAT Valea Mare Pravăț, rezultat din dezmembrarea imobilului cu numarul cadastral 81752 înscris in cartea funciara 81752;	A1
21070 / 06/11/2020		
Act Notarial nr. 1365, din 05/11/2020 emis de Ionescu Cornelia;		
B6	Intabulare, drept de PROPRIETATE- bun propriu, dobandit prin Conventie, cota actuala 1/1, cota initiala 1/1 1) BALACEANU ANDREI , neacasatorit	A1, A1.1

C. Partea III. SARCINI .

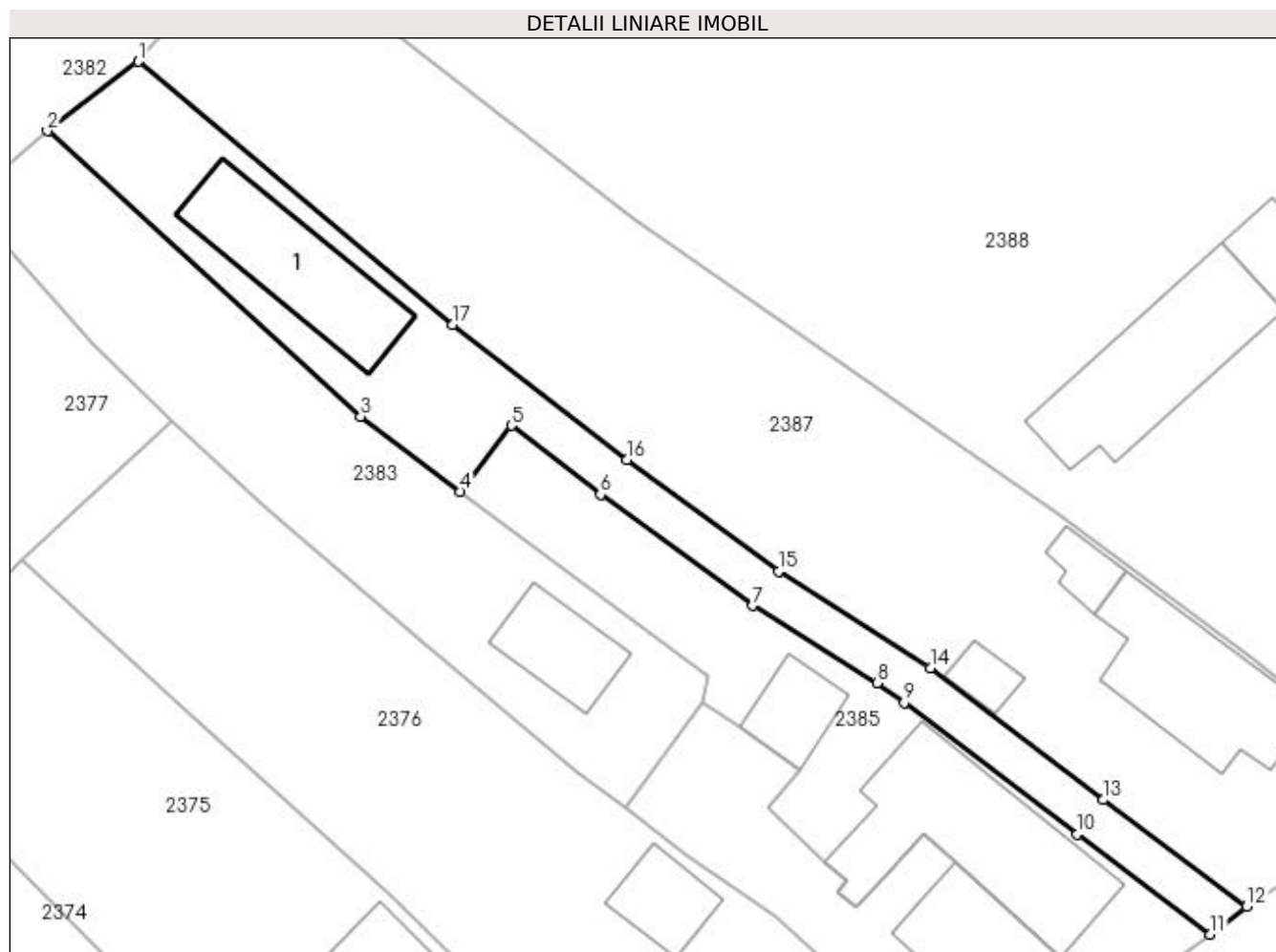
Inscrieri privind dezmembramintele dreptului de proprietate, drepturi reale de garanție și sarcini	Referințe
NU SUNT	

Anexa Nr. 1 La Partea I

Teren

Nr cadastral	Suprafața (mp)*	Observații / Referințe
81792	493	

* Suprafața este determinată în planul de proiecție Stereo 70.



Date referitoare la teren

Crt	Categorie folosință	Intra vilan	Suprafața (mp)	Tarla	Parcelă	Nr. topo	Observații / Referințe
1	curți constructii	DA	493	5	151,152	-	

Date referitoare la construcții

Crt	Număr	Destinație construcție	Supraf. (mp)	Situație juridică	Observații / Referințe
A1.1	81792-C1	constructii anexa	89	Cu acte	Nr. niveluri:2; S. construita la sol:89 mp; S. construita desfasurata:178 mp; Anexa P+1E; din caramida arsa; din 2018

Lungime Segmente

1) Valorile lungimilor segmentelor sunt obținute din proiecție în plan.

Punct început	X / Y	Punct sfârșit	X / Y	Lungime segment (** (m)
1	506.997,191 421.199,093	2	506.990,899 421.194,294	7.913
2	506.990,899 421.194,294	3	507.012,619 421.174,518	29.374
3	507.012,619 421.174,518	4	507.019,509 421.169,315	8.634

Punct început	X / Y	Punct sfârșit	X / Y	Lungime segment (** (m)
4	507.019,509 421.169,315	5	507.023,066 421.173,892	5.797
5	507.023,066 421.173,892	6	507.029,221 421.169,099	7.801
6	507.029,221 421.169,099	7	507.039,77 421.161,403	13.058
7	507.039,77 421.161,403	8	507.048,408 421.156,065	10.154
8	507.048,408 421.156,065	9	507.050,27 421.154,7	2.309
9	507.050,27 421.154,7	10	507.062,27 421.145,57	15.078
10	507.062,27 421.145,57	11	507.071,494 421.138,647	11.533
11	507.071,494 421.138,647	12	507.074,011 421.140,594	3.182
12	507.074,011 421.140,594	13	507.064,076 421.147,966	12.371
13	507.064,076 421.147,966	14	507.052,076 421.157,096	15.078
14	507.052,076 421.157,096	15	507.041,576 421.163,799	12.457
15	507.041,576 421.163,799	16	507.031,027 421.171,495	13.058
16	507.031,027 421.171,495	17	507.018,99 421.180,869	15.257
17	507.018,99 421.180,869	1	506.997,191 421.199,093	28.413

** Lungimile segmentelor sunt determinate în planul de proiecție Stereo 70 și sunt rotunjite la 1 milimetru.

*** Distanța dintre puncte este formată din segmente cumulate ce sunt mai mici decât valoarea 1 milimetru.

**DATE DESPRE IMOBILUL NR. 2387**

Oficiul de Cadastru și Publicitate Imobiliară ARGES
Biroul de Cadastru și Publicitate Imobiliară Campulung

A. Partea I. Descrierea imobilului

TEREN Intravilan

Adresa: Loc. Pietroasa, Str Calea Pietroasa, Nr. 44, Jud. Arges, Pct.Langa Casa

Nr. Crt	Nr cadastral Nr. topografic	Suprafața* (mp)	Observații / Referințe
A1	81553	Din acte: 1.346 Masurata: 1.349	Sector cadastral:25 Teren imprejmuit;

Construcții

Crt	Nr cadastral Nr. topografic	Adresa	Observații / Referințe
A1.1	81553-C1	Loc. Pietroasa, Str Calea Pietroasa, Nr. 44, Jud. Arges, Pct.Langa Casa	Nr. niveluri:1; S. construita la sol:102 mp; S. construita desfasurata:102 mp; Locuinta; din caramida; din 1975
A1.2	81553-C2	Loc. Pietroasa, Str Calea Pietroasa, Nr. 44, Jud. Arges, Pct.Langa Casa	Nr. niveluri:1; S. construita la sol:17 mp; S. construita desfasurata:17 mp; Anexa; din boltari; din 1975
A1.3	81553-C3	Loc. Pietroasa, Str Calea Pietroasa, Nr. 44, Jud. Arges, Pct.Langa Casa	Nr. niveluri:1; S. construita la sol:14 mp; S. construita desfasurata:14 mp; Anexa; din lemn; din 1975

B. Partea II. Proprietari și acte

Inscrieri privitoare la dreptul de proprietate și alte drepturi reale	Referințe
1826 / 08/02/2018	
Act Notarial nr. 238, din 29/01/2018 emis de notar public ZIPISI CORNELIA;	
B4	se preia din Registru de Transcriptiuni si Inscriptiuni incheierea nr. 1181/30.01.2018 avand ca obiect notarea promisiunii bilaterale de vanzare cumparare nr. 238/29.01.2018 de notar public ZIPISI CORNELIA, contractul de vanzare cumparare in forma autentica urmand a se incheia pana la data de 04.05.2018, asupra urmatorului imobil: suprafata de 1291 mp fanete si camin de casa si constructii-locuinta, magazie, anexa imobil situat in comuna Valea Mare Pravat, str. Calea Pietroasa, nr. 44, privind pe UNGHEANU GHEORGHE, in calitate de promitent vanzator si HASAN ELENA in calitate de promitenta cumparatoare 1) HASAN ELENA , necasatorita
4580 / 28/03/2018	
Act Notarial nr. 692, din 27/03/2018 emis de Zipisi Cornelia;	
B5	Intabulare, drept de PROPRIETATE- bun propriu, dobandit prin Conventie, cota actuala 1/1, cota initiala 1/1 1) HASAN ELENA , necasatorita

C. Partea III. SARCINI .

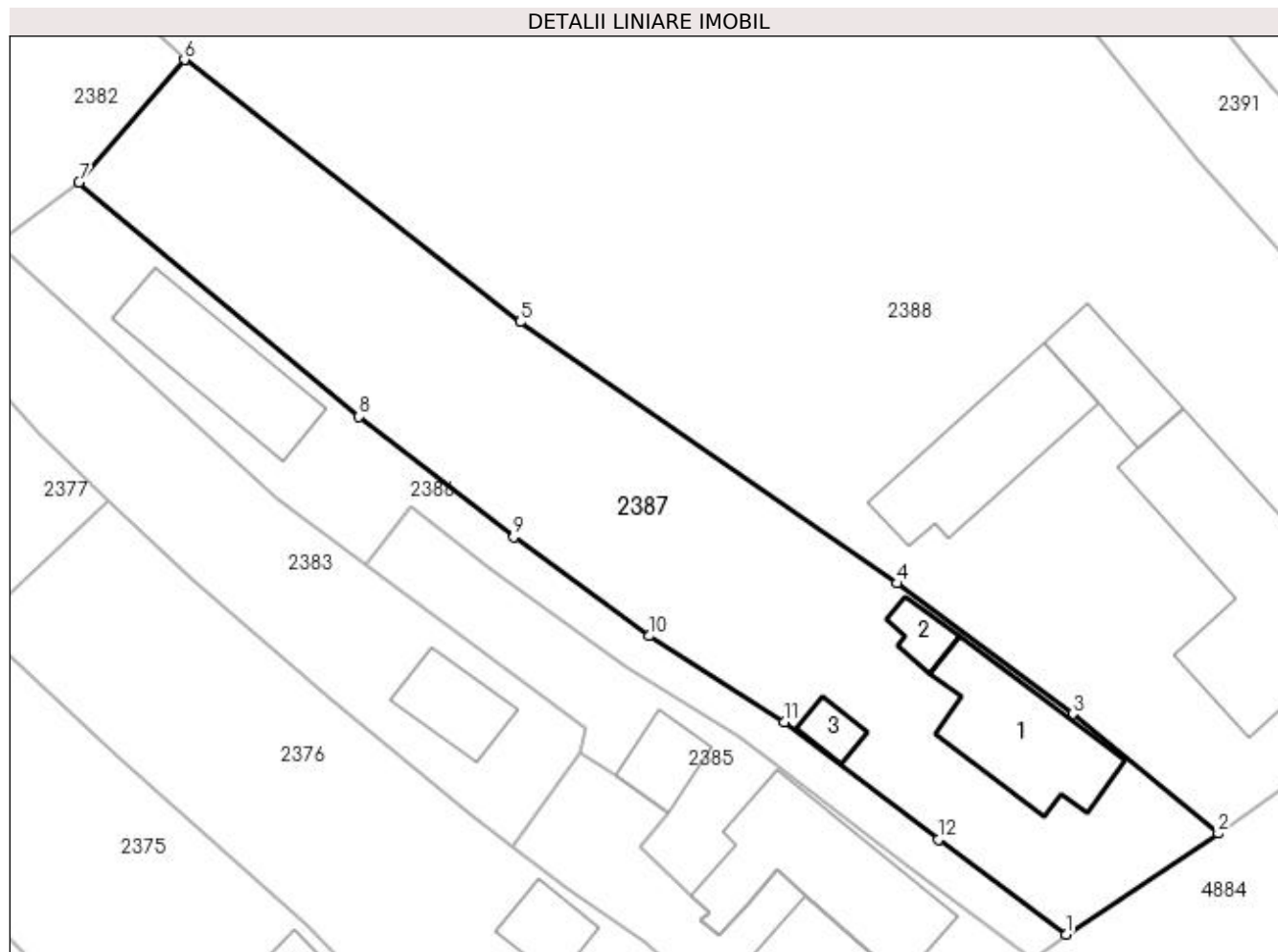
Inscrieri privind dezmembramintele dreptului de proprietate, drepturi reale de garanție și sarcini	Referințe
NU SUNT	

Anexa Nr. 1 La Partea I

Teren

Nr cadastral	Suprafața (mp)*	Observații / Referințe
81553	Din acte: 1.346 Masurata: 1.349	

* Suprafața este determinată în planul de proiecție Stereo 70.



Date referitoare la teren

Crt	Categorie folosință	Intra vilan	Suprafața (mp)	Tarla	Parcelă	Nr. topo	Observații / Referințe
1	curți constructii	DA	432	5	150	-	
2	faneata	DA	348	5	149,150	-	
3	livada	DA	569	5	149	-	

Date referitoare la construcții

Crt	Număr	Destinație construcție	Supraf. (mp)	Situație juridică	Observații / Referințe
A1.1	81553-C1	construcții de locuințe	102	Cu acte	Nr. niveluri:1; S. construita la sol:102 mp; S. construita desfasurata:102 mp; Locuinta; din caramida; din 1975
A1.2	81553-C2	construcții anexa	17	Cu acte	Nr. niveluri:1; S. construita la sol:17 mp; S. construita desfasurata:17 mp; Anexa; din boltari; din 1975
A1.3	81553-C3	construcții anexa	14	Cu acte	Nr. niveluri:1; S. construita la sol:14 mp; S. construita desfasurata:14 mp; Anexa; din lemn; din 1975

Lungime Segmente

1) Valorile lungimilor segmentelor sunt obținute din proiecție în plan.

Punct început	X / Y	Punct sfârșit	X / Y	Lungime segment (** (m)
1	507.074,011 421.140,594	2	507.085,863 421.148,455	14.222
2	507.085,863 421.148,455	3	507.074,509 421.157,733	14.663
3	507.074,509 421.157,733	4	507.060,839 421.167,895	17.033
4	507.060,839 421.167,895	5	507.031,51 421.188,228	35.688
5	507.031,51 421.188,228	6	507.005,407 421.208,639	33.136
6	507.005,407 421.208,639	7	506.997,191 421.199,093	12.595
7	506.997,191 421.199,093	8	507.018,99 421.180,869	28.413
8	507.018,99 421.180,869	9	507.031,027 421.171,495	15.257
9	507.031,027 421.171,495	10	507.041,576 421.163,799	13.058
10	507.041,576 421.163,799	11	507.052,076 421.157,096	12.457
11	507.052,076 421.157,096	12	507.064,076 421.147,966	15.078
12	507.064,076 421.147,966	1	507.074,011 421.140,594	12.371

** Lungimile segmentelor sunt determinate în planul de proiecție Stereo 70 și sunt rotunjite la 1 milimetru.

*** Distanța dintre puncte este formată din segmente cumulate ce sunt mai mici decât valoarea 1 milimetru.

**DATE DESPRE IMOBILUL NR. 2388**

Oficiul de Cadastru și Publicitate Imobiliară ARGES
Biroul de Cadastru și Publicitate Imobiliară Campulung

A. Partea I. Descrierea imobilului

TEREN Intravilan

Nr. CF vechi:21/I
Nr. cadastral vechi:40

Adresa: Loc. Pietroasa, Str Calea Pietroasa, Nr. 43, Jud. Arges

Nr. Crt	Nr cadastral Nr. topografic	Suprafața* (mp)	Observații / Referințe
A1	80275	Din acte: 5.316 Masurata: 5.398	Sector cadastral:25 Teren imprejmuit;

Construcții

Crt	Nr cadastral Nr. topografic	Adresa	Observații / Referințe
A1.1	80275-C1	Loc. Pietroasa, Str Calea Pietroasa, Nr. 43, Jud. Arges	Nr. niveluri:2; S. construita la sol:211 mp; S. construita defasurata:422 mp; tip P+1
A1.2	80275-C2	Loc. Pietroasa, Str Calea Pietroasa, Nr. 43, Jud. Arges	Nr. niveluri:1; S. construita la sol:51 mp; S. construita defasurata:51 mp;
A1.3	80275-C3	Loc. Pietroasa, Str Calea Pietroasa, Nr. 43, Jud. Arges	Nr. niveluri:2; S. construita la sol:112 mp; S. construita defasurata:224 mp; P+M

B. Partea II. Proprietari și acte

Inscrieri privitoare la dreptul de proprietate și alte drepturi reale	Referințe
1208 / 03/02/2014	
Act Notarial nr. 86, din 31/01/2014 emis de TULUCA FILOFTEIA;	
B7	Intabulare, drept de PROPRIETATE, dobandit prin Conventie, cota actuala 1/1, cota initiala 1/1 1) ANDREI CARMEN- LUCIANA , necasatorita
	A1, A1.1, A1.2, A1.3

C. Partea III. SARCINI

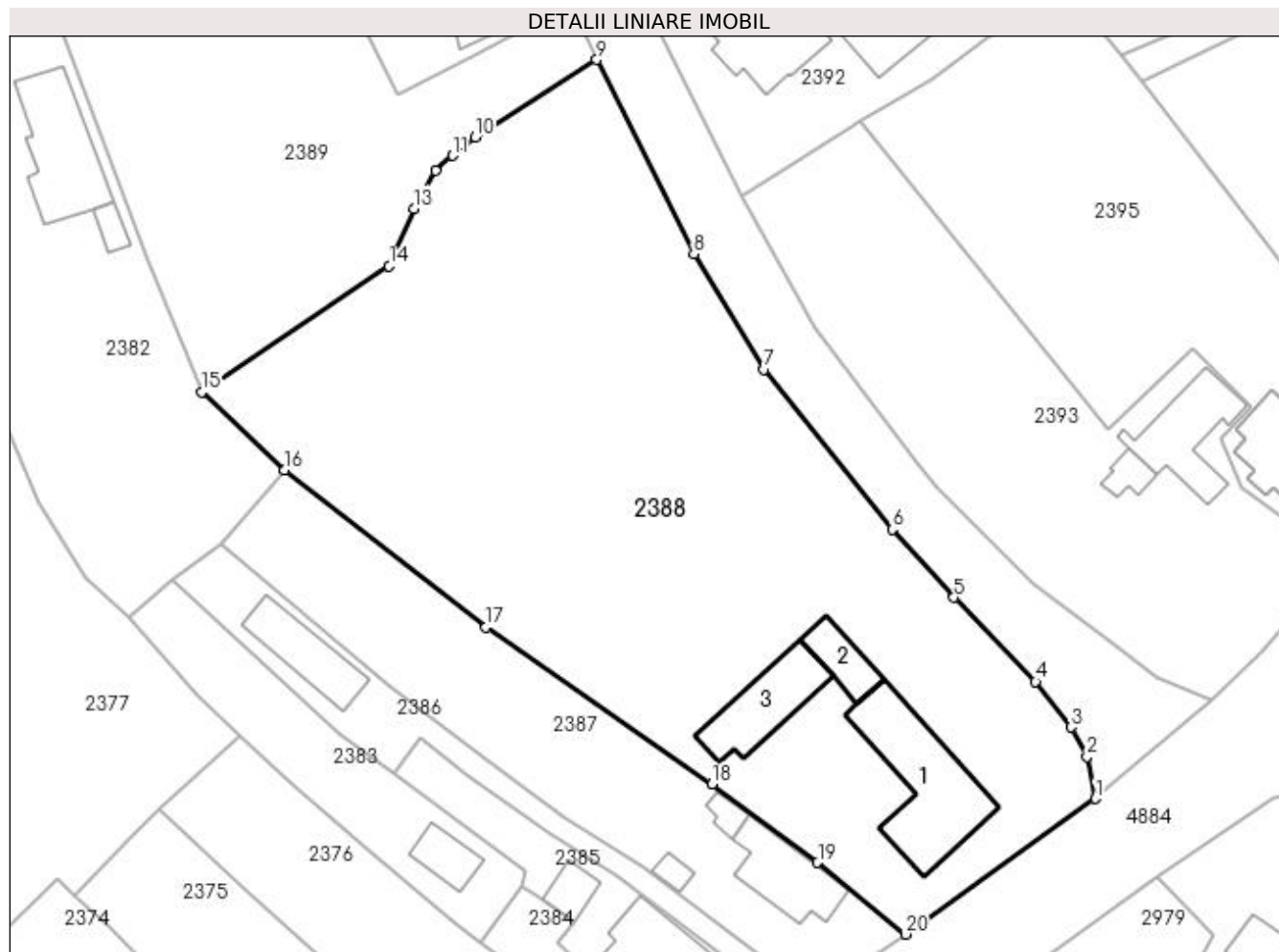
Inscrieri privind dezmembramintele dreptului de proprietate, drepturi reale de garanție și sarcini	Referințe
1208 / 03/02/2014	
Act Notarial nr. 86, din 31/01/2014 emis de TULUCA FILOFTEIA;	
C7	Intabulare, drept de UZUFRACT VIAGER, dobandit prin Conventie, cota actuala 1/1, cota initiala 1/1 1) ANDREI FLORIAN
	A1, A1.1, A1.2, A1.3
C8	Intabulare, drept de UZUFRACT VIAGER, dobandit prin Conventie, cota actuala 1/1, cota initiala 1/1 1) ANDREI MARIA CATALINA
	A1, A1.1, A1.2, A1.3

Anexa Nr. 1 La Partea I

Teren

Nr cadastral	Suprafața (mp)*	Observații / Referințe
80275	Din acte: 5.316 Masurata: 5.398	

* Suprafața este determinată în planul de proiecție Stereo 70.



Date referitoare la teren

Crt	Categorie folosință	Intravilan	Suprafața (mp)	Tarla	Parcelă	Nr. topo	Observații / Referințe
1	curți constructii	DA	1.530	5	143	-	
2	faneata	DA	3.868	5	144,145	-	

Date referitoare la construcții

Crt	Număr	Destinație construcție	Supraf. (mp)	Situație juridică	Observații / Referințe
A1.1	80275-C1	construcții de locuințe	211	Cu acte	Nr. niveluri:2; S. construita la sol:211 mp; S. construita desfasurata:422 mp; tip P+1
A1.2	80275-C2	construcții anexa	51	Cu acte	Nr. niveluri:1; S. construita la sol:51 mp; S. construita desfasurata:51 mp;
A1.3	80275-C3	construcții de locuințe	112	Cu acte	Nr. niveluri:2; S. construita la sol:112 mp; S. construita desfasurata:224 mp; P+M

Lungime Segmente

1) Valorile lungimilor segmentelor sunt obținute din proiecție în plan.

Punct început	X / Y	Punct sfârșit	X / Y	Lungime segment (** (m))
1	507.110,523 421.166,024	2	507.109,419 421.171,494	5.58

Punct început	X / Y	Punct sfârșit	X / Y	Lungime segment (** (m)
2	507.109,419 421.171,494	3	507.107,351 421.175,273	4.308
3	507.107,351 421.175,273	4	507.102,753 421.181,173	7.48
4	507.102,753 421.181,173	5	507.092,174 421.192,096	15.206
5	507.092,174 421.192,096	6	507.084,167 421.200,92	11.915
6	507.084,167 421.200,92	7	507.067,564 421.221,648	26.558
7	507.067,564 421.221,648	8	507.058,455 421.236,633	17.536
8	507.058,455 421.236,633	9	507.045,888 421.261,775	28.108
9	507.045,888 421.261,775	10	507.030,098 421.251,767	18.694
10	507.030,098 421.251,767	11	507.027,243 421.249,367	3.73
11	507.027,243 421.249,367	12	507.024,998 421.247,391	2.991
12	507.024,998 421.247,391	13	507.022,181 421.242,473	5.668
13	507.022,181 421.242,473	14	507.018,975 421.235,051	8.085
14	507.018,975 421.235,051	15	506.994,692 421.218,698	29.276
15	506.994,692 421.218,698	16	507.005,407 421.208,639	14.697
16	507.005,407 421.208,639	17	507.031,51 421.188,228	33.136
17	507.031,51 421.188,228	18	507.060,839 421.167,895	35.688
18	507.060,839 421.167,895	19	507.074,509 421.157,733	17.033
19	507.074,509 421.157,733	20	507.085,863 421.148,455	14.663
20	507.085,863 421.148,455	1	507.110,523 421.166,024	30.278

** Lungimile segmentelor sunt determinate în planul de proiecție Stereo 70 și sunt rotunjite la 1 milimetru.

*** Distanța dintre puncte este formată din segmente cumulate ce sunt mai mici decât valoarea 1 milimetru.

**DATE DESPRE IMOBILUL NR. 2389**

Oficiul de Cadastru și Publicitate Imobiliară ARGES
Biroul de Cadastru și Publicitate Imobiliară Campulung

A. Partea I. Descrierea imobilului

TEREN Intravilan

Adresa: Loc. Pietroasa, Str Brasovului, Jud. Arges, punct'Canton'

Nr. Crt	Nr cadastral Nr. topografic	Suprafața* (mp)	Observații / Referințe
A1	81545	2.300	Sector cadastral:25 Teren imprejmuit;

B. Partea II. Proprietari și acte

Inscrieri privitoare la dreptul de proprietate și alte drepturi reale	Referințe
4080 / 20/03/2018	
Act Notarial nr. 600, din 19/03/2018 emis de ZIPISI ANDREEA BIANCA;	
B2	A1
Intabulare, drept de PROPRIETATE-bun propriu, dobandit prin Conventie, cota actuala 1/1, cota initiala 1/1 1) ROȘCA ELENA-RALUCA, necasatorita	

C. Partea III. SARCINI .

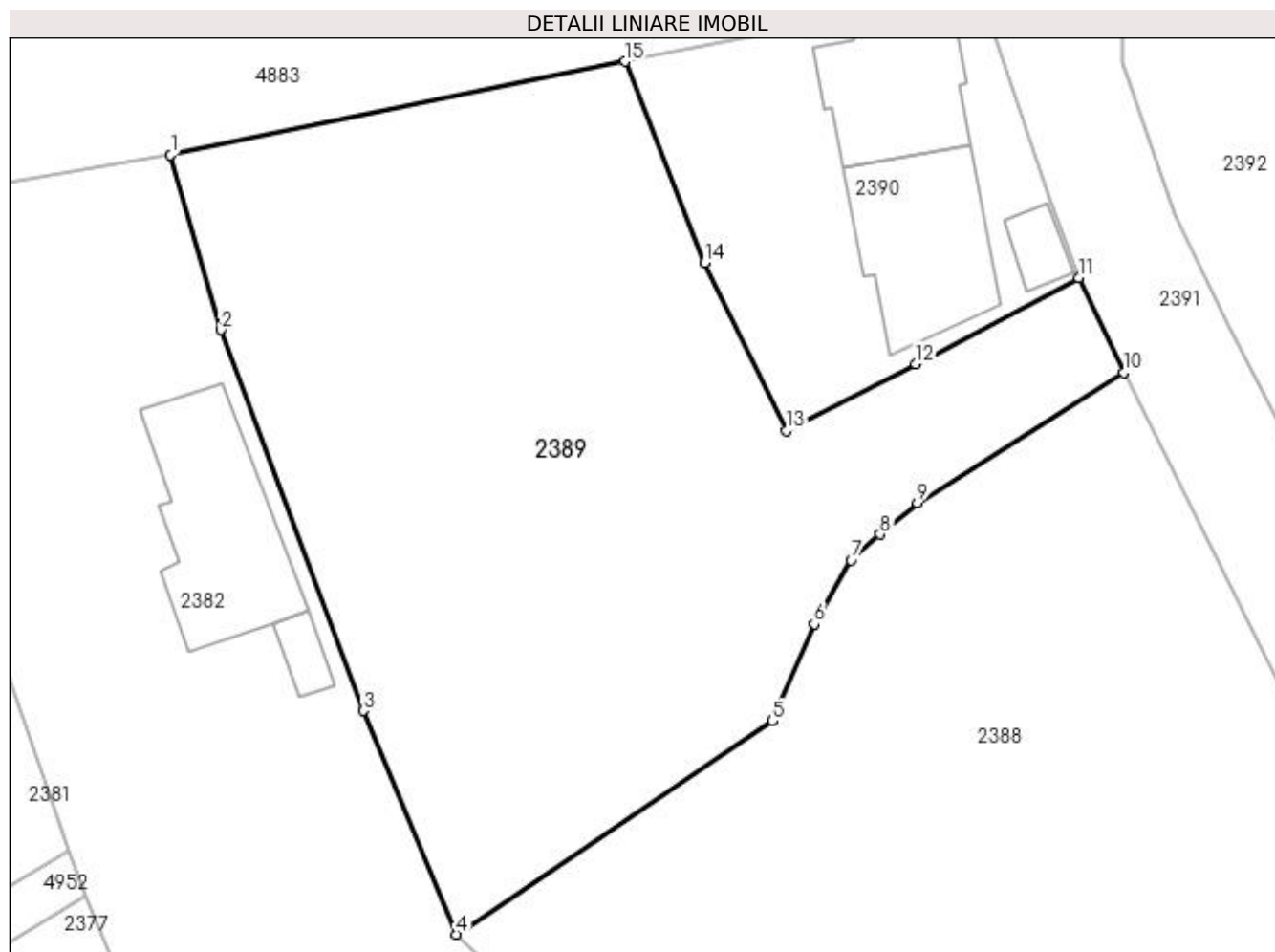
Inscrieri privind dezmembramintele dreptului de proprietate, drepturi reale de garanție și sarcini	Referințe
NU SUNT	

Anexa Nr. 1 La Partea I

Teren

Nr cadastral	Suprafața (mp)*	Observații / Referințe
81545	2.300	

* Suprafața este determinată în planul de proiecție Stereo 70.



Date referitoare la teren

Crt	Categorie folosință	Intra vilan	Suprafața (mp)	Tarla	Parcelă	Nr. topo	Observații / Referințe
1	faneata	DA	2.300	5	145	-	

Lungime Segmente

1) Valorile lungimilor segmentelor sunt obținute din proiecție în plan.

Punct început	X / Y	Punct sfârșit	X / Y	Lungime segment (** (m)
1	506.972,828 421.278,439	2	506.976,657 421.265,03	13.945
2	506.976,657 421.265,03	3	506.987,609 421.235,844	31.173
3	506.987,609 421.235,844	4	506.994,692 421.218,698	18.551
4	506.994,692 421.218,698	5	507.018,975 421.235,051	29.276
5	507.018,975 421.235,051	6	507.022,181 421.242,473	8.085

Punct început	X / Y	Punct sfârșit	X / Y	Lungime segment (** (m)
6	507.022,181 421.242,473	7	507.024,998 421.247,391	5.668
7	507.024,998 421.247,391	8	507.027,243 421.249,367	2.991
8	507.027,243 421.249,367	9	507.030,098 421.251,767	3.73
9	507.030,098 421.251,767	10	507.045,888 421.261,775	18.694
10	507.045,888 421.261,775	11	507.042,448 421.269,038	8.036
11	507.042,448 421.269,038	12	507.029,984 421.262,419	14.112
12	507.029,984 421.262,419	13	507.020,001 421.257,333	11.204
13	507.020,001 421.257,333	14	507.013,791 421.270,206	14.293
14	507.013,791 421.270,206	15	507.007,661 421.285,611	16.58
15	507.007,661 421.285,611	1	506.972,828 421.278,439	35.564

** Lungimile segmentelor sunt determinate în planul de proiecție Stereo 70 și sunt rotunjite la 1 milimetru.

*** Distanța dintre puncte este formată din segmente cumulate ce sunt mai mici decât valoarea 1 milimetru.

**DATE DESPRE IMOBILUL NR. 2390**

Oficiul de Cadastru și Publicitate Imobiliară ARGES
Biroul de Cadastru și Publicitate Imobiliară Campulung

A. Partea I. Descrierea imobilului

TEREN Intravilan

Adresa: Loc. Pietroasa, Str Brasovului, Jud. Arges, Pct. "Canton"

Nr. Crt	Nr cadastral Nr. topografic	Suprafața* (mp)	Observații / Referințe
A1	81512	718	Sector cadastral:25 Teren imprejmuit;

Construcții

Crt	Nr cadastral Nr. topografic	Adresa	Observații / Referințe
A1.1	81512-C1	Loc. Pietroasa, Str Brasovului, Jud. Arges, Pct. "Canton"	Nr. niveluri:1; S. construita la sol:104 mp; S. construita desfasurata:104 mp; Locuinta; CANTON, din piatra naturala; din 1950
A1.2		Loc. Pietroasa, Str Brasovului, Jud. Arges, Pct. "Canton"	Nr. niveluri:1; S. construita la sol:131 mp; S. construita desfasurata:131 mp;
A1.3		Loc. Pietroasa, Str Brasovului, Jud. Arges, Pct. "Canton"	Nr. niveluri:1; S. construita la sol:21 mp; S. construita desfasurata:21 mp;

B. Partea II. Proprietari și acte

Inscrieri privitoare la dreptul de proprietate și alte drepturi reale	Referințe
16341 / 08/11/2017	
Act Notarial nr. 2427, din 08/09/1997 emis de BNP TULUCA FILOFTEIA (act administrativ nr 4022 din 03.11.2017, emis de PRIMARIA VALEA MARE PRAVAT;act administrativ nr 4030 din 03.11.2017, emis de PRIMARIA VALEA MARE PRAVAT;act administrativ nr 4605 din 15.12.2017, emis de PRIMARIA COMUNEI VALEA MARE PRAVAT);	
B1	Intabulare, drept de PROPRIETATE, dobandit prin Conventie, cota actuala 1/1, cota initiala 1/1
	1) VINTILA CONSTANTIN 2) VINTILA MARIA DOINITA, sotii
/	
Act Normativ nr. 7, din 13/03/1996 emis de PARLAMENT (art. 12 alin. 16);	
B2	Intabulare, drept de PROPRIETATE, dobandit prin Construire, cota actuala 1/1, cota initiala 1/1
	1) VINTILA CONSTANTIN 2) VINTILA MARIA DOINITA

C. Partea III. SARCINI .

Inscrieri privind dezmembramintele dreptului de proprietate, drepturi reale de garanție și sarcini	Referințe
NU SUNT	

Anexa Nr. 1 La Partea I

Teren

Nr cadastral	Suprafața (mp)*	Observații / Referințe
81512	718	

* Suprafața este determinată în planul de proiecție Stereo 70.



Date referitoare la teren

Crt	Categorie folosință	Intra vilan	Suprafața (mp)	Tarla	Parcelă	Nr. topo	Observații / Referințe
1	curți constructii	DA	718	5	146	-	

Date referitoare la construcții

Crt	Număr	Destinație construcție	Supraf. (mp)	Situație juridică	Observații / Referințe
A1.1	81512-C1	construcții de locuințe	104	Cu acte	Nr. niveluri:1; S. construita la sol:104 mp; S. construita desfasurata:104 mp; Locuinta; CANTON, din piatra naturala; din 1950
A1.2		construcții de locuințe	131	Cu acte	Nr. niveluri:1; S. construita la sol:131 mp; S. construita desfasurata:131 mp;
A1.3		construcții anexa	21	Cu acte	Nr. niveluri:1; S. construita la sol:21 mp; S. construita desfasurata:21 mp;

Lungime Segmente

1) Valorile lungimilor segmentelor sunt obținute din proiecție în plan.

Punct început	X / Y	Punct sfârșit	X / Y	Lungime segment (** (m)
1	507.040,242 421.275,234	2	507.034,897 421.291,018	16.664
2	507.034,897 421.291,018	3	507.007,661 421.285,611	27.768

Punct început	X / Y	Punct sfârșit	X / Y	Lungime segment (** (m)
3	507.007,661 421.285,611	4	507.013,791 421.270,206	16.58
4	507.013,791 421.270,206	5	507.020,001 421.257,333	14.293
5	507.020,001 421.257,333	6	507.029,984 421.262,419	11.204
6	507.029,984 421.262,419	7	507.042,448 421.269,038	14.112
7	507.042,448 421.269,038	1	507.040,242 421.275,234	6.577

** Lungimile segmentelor sunt determinate în planul de proiecție Stereo 70 și sunt rotunjite la 1 milimetru.

*** Distanța dintre puncte este formată din segmente cumulate ce sunt mai mici decât valoarea 1 milimetru.

**DATE DESPRE IMOBILUL NR. 2391**

Oficiul de Cadastru și Publicitate Imobiliară ARGES
Biroul de Cadastru și Publicitate Imobiliară Campulung

A. Partea I. Descrierea imobilului

TEREN Intravilan

Adresa: Loc. Valea Mare Pravat, Str Canton, Jud. Arges

Nr. Crt	Nr cadastral Nr. topografic	Suprafața* (mp)	Observații / Referințe
A1		1.336	Sector cadastral:25 Teren neimprejmuit;

B. Partea II. Proprietari și acte

Inscrieri privitoare la dreptul de proprietate și alte drepturi reale		Referințe
/		
Act Normativ nr. 447, din 16/05/2002 emis de GUVERNUL ROMANIEI (Adeverință nr.4419/25.08.2022 emisă de Primăria Comunei Valea Mare Pravăț);		
B1	Intabulare, drept de PROPRIETATE, dobândit prin Lege, cota actuala 1/1, cota initiala 1/1 1) COMUNA VALEA MARE PRAVĂȚ-DOMENIUL PUBLIC, CIF:5010196	A1

C. Partea III. SARCINI .

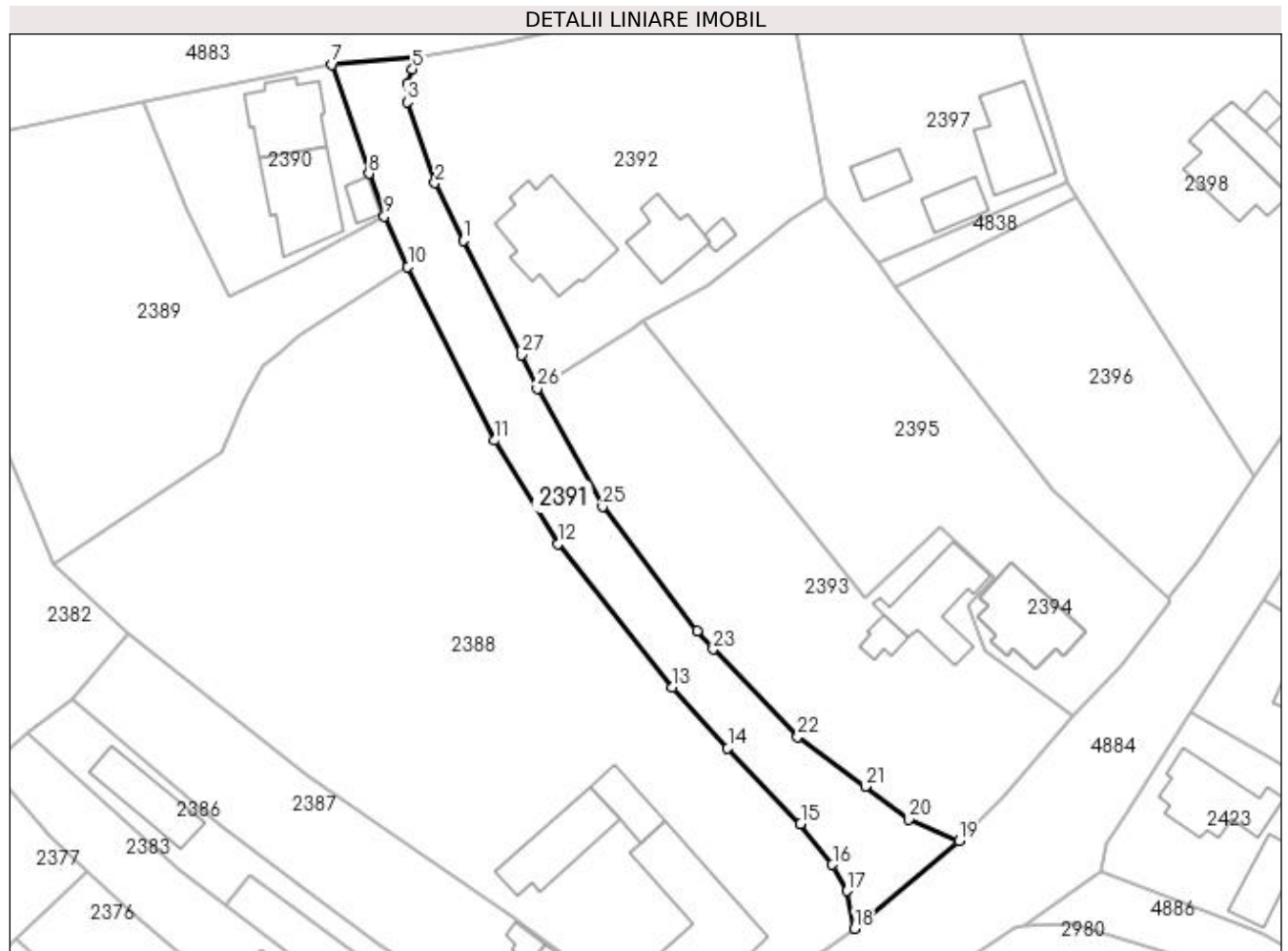
Inscrieri privind dezmembramentele dreptului de proprietate, drepturi reale de garanție și sarcini	Referințe
NU SUNT	

Anexa Nr. 1 La Partea I

Teren

Nr cadastral	Suprafața (mp)*	Observații / Referințe
	1.336	

* Suprafața este determinată în planul de proiecție Stereo 70.



Date referitoare la teren

Crt	Categorie folosință	Intra vilan	Suprafața (mp)	Tarla	Parcelă	Nr. topo	Observații / Referințe
1	drum	DA	1.336	27	Dc 1457	-	Poz. 135 din H.G.R. 447/2002

Lungime Segmente

1) Valorile lungimilor segmentelor sunt obținute din proiecție în plan.

Punct început	X / Y	Punct sfârșit	X / Y	Lungime segment (** (m)	Punct început	X / Y	Punct sfârșit	X / Y	Lungime segment (** (m)
1	507.053,882 421.265,569	2	507.049,796 421.273,877	9.258	2	507.049,796 421.273,877	3	507.045,76 421.285,59	12.389
3	507.045,76 421.285,59	4	507.045,806 421.288,278	2.688	4	507.045,806 421.288,278	5	507.046,545 421.290,335	2.186
5	507.046,545 421.290,335	6	507.047,587 421.292,025	1.985	6	507.047,587 421.292,025	7	507.034,897 421.291,018	12.73
7	507.034,897 421.291,018	8	507.040,242 421.275,234	16.664	8	507.040,242 421.275,234	9	507.042,448 421.269,038	6.577
9	507.042,448 421.269,038	10	507.045,888 421.261,775	8.036	10	507.045,888 421.261,775	11	507.058,455 421.236,633	28.108

Punct început	X / Y	Punct sfârșit	X / Y	Lungime segment (** (m)
11	507.058,455 421.236,633	12	507.067,564 421.221,648	17.536
13	507.084,167 421.200,92	14	507.092,174 421.192,096	11.915
15	507.102,753 421.181,173	16	507.107,351 421.175,273	7.48
17	507.109,419 421.171,494	18	507.110,523 421.166,024	5.58
19	507.125,671 421.178,757	20	507.118,435 421.181,846	7.868
21	507.112,12 421.186,584	22	507.102,326 421.193,798	12.164
23	507.090,096 421.206,432	24	507.087,761 421.209,094	3.541
25	507.074,063 421.227,056	26	507.064,592 421.244,14	19.534
27	507.062,33 421.249,015	1	507.053,882 421.265,569	18.585

Punct început	X / Y	Punct sfârșit	X / Y	Lungime segment (** (m)
12	507.067,564 421.221,648	13	507.084,167 421.200,92	26.558
14	507.092,174 421.192,096	15	507.102,753 421.181,173	15.206
16	507.107,351 421.175,273	17	507.109,419 421.171,494	4.308
18	507.110,523 421.166,024	19	507.125,671 421.178,757	19.789
20	507.118,435 421.181,846	21	507.112,12 421.186,584	7.895
22	507.102,326 421.193,798	23	507.090,096 421.206,432	17.584
24	507.087,761 421.209,094	25	507.074,063 421.227,056	22.589
26	507.064,592 421.244,14	27	507.062,33 421.249,015	5.374

** Lungimile segmentelor sunt determinate în planul de proiecție Stereo 70 și sunt rotunjite la 1 milimetru.

*** Distanța dintre puncte este formată din segmente cumulate ce sunt mai mici decât valoarea 1 milimetru.

**DATE DESPRE IMOBILUL NR. 2392**

Oficiul de Cadastru și Publicitate Imobiliară ARGES
Biroul de Cadastru și Publicitate Imobiliară Campulung

A. Partea I. Descrierea imobilului

TEREN Intravilan

Adresa: Loc. Valea Mare Pravăț, Str Brasovului, Nr. 8, Jud. Arges

Nr. Crt	Nr cadastral Nr. topografic	Suprafața* (mp)	Observații / Referințe
A1		Din acte: 2.285 Masurata: 2.215	Sector cadastral:25 Teren imprejmuit;

Construcții

Crt	Nr cadastral Nr. topografic	Adresa	Observații / Referințe
A1.1		Loc. Valea Mare Pravăț, Str Brasovului, Nr. 8, Jud. Arges	Nr. niveluri:1; S. construita la sol:169 mp; S. construita desfasurata:169 mp;
A1.2		Loc. Valea Mare Pravăț, Str Brasovului, Nr. 8, Jud. Arges	Nr. niveluri:1; S. construita la sol:78 mp; S. construita desfasurata:78 mp;
A1.3		Loc. Valea Mare Pravăț, Str Brasovului, Nr. 8, Jud. Arges	Nr. niveluri:1; S. construita la sol:11 mp; S. construita desfasurata:11 mp;

B. Partea II. Proprietari și acte

Inscrieri privitoare la dreptul de proprietate și alte drepturi reale		Referințe
/		
Act Notarial nr. 59, din 27/03/1996 emis de NP TULUCA FILOFTEIA (Titlu de proprietate nr.5420/25.01.1993 emis de CJPSDPAT ARGES);		
B1	Intabulare, drept de PROPRIETATE bun propriu , dobandit prin Succesiune, cota actuala 1/2, cota initiala 1/2 1) MIREA ANCA LORICA	A1, A1.1, A1.2
Act Normativ nr. 7, din 13/03/1996 emis de PARLAMENT (art. 12 alin. 16);		
B2	Intabulare, drept de PROPRIETATE, dobandit prin Construire, cota actuala 1/1, cota initiala 1/1 1) MIREA ANCA LORICA 2) BROJBAN MIHAELA VIOLETA, lipsă CNP	A1.1, A1.2, A1.3
Act Notarial nr. 59, din 27/03/1996 emis de NP TULUCA FILOFTEIA (Titlu de proprietate nr.5420/25.01.1993 emis de CJPSDPAT ARGES);		
B3	Intabulare, drept de PROPRIETATE bun propriu , dobandit prin Succesiune, cota actuala 1/2, cota initiala 1/2 1) BROJBAN MIHAELA VIOLETA, lipsă CNP	A1, A1.1, A1.2

C. Partea III. SARCINI .

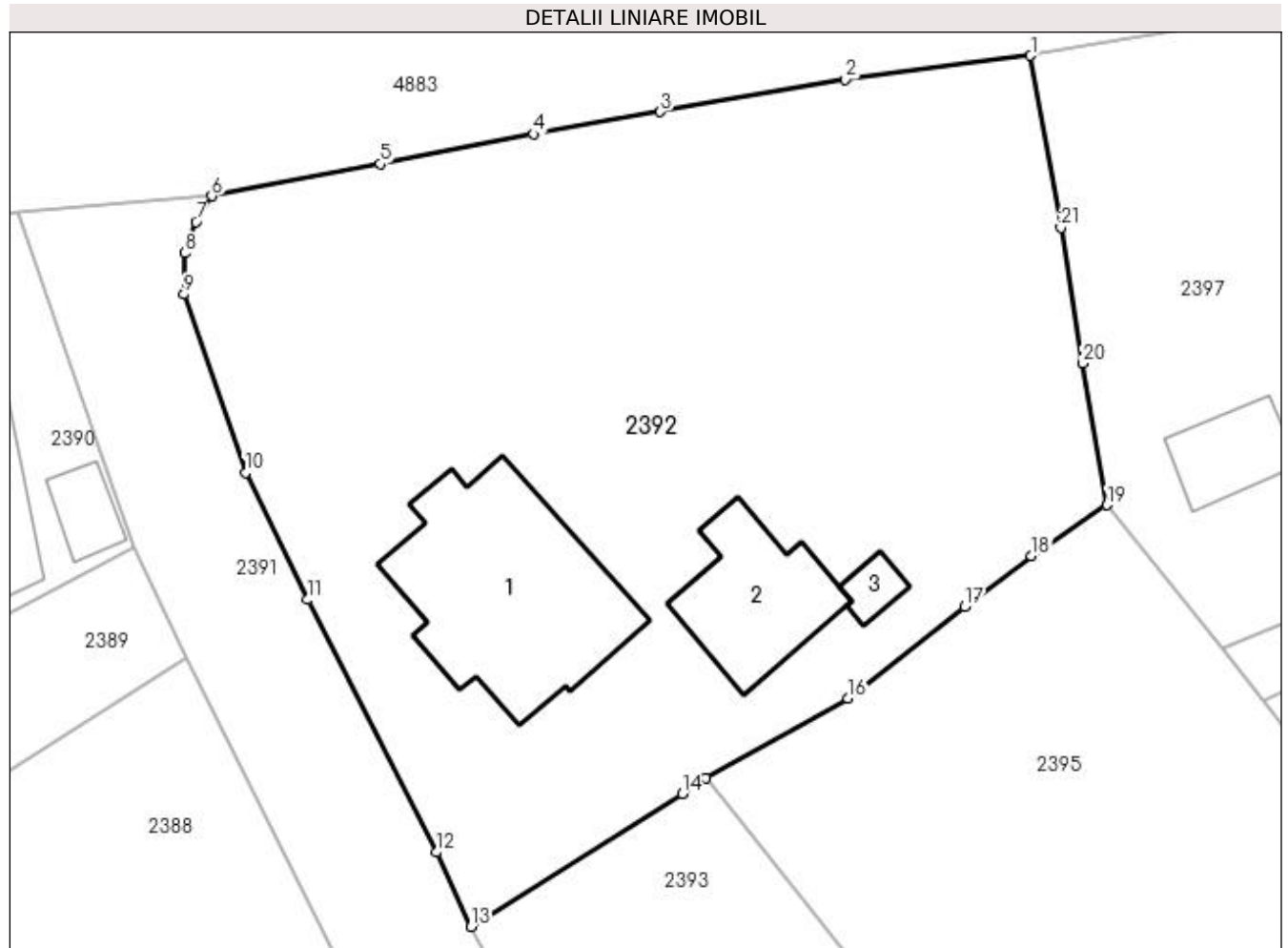
Inscrieri privind dezmembramintele dreptului de proprietate, drepturi reale de garanție și sarcini	Referințe
NU SUNT	

Anexa Nr. 1 La Partea I

Teren

Nr cadastral	Suprafața (mp)*	Observații / Referințe
	Din acte: 2.285 Masurata: 2.215	

* Suprafața este determinată în planul de proiecție Stereo 70.



Date referitoare la teren

Crt	Categorie folosință	Intravilan	Suprafața (mp)	Tarla	Parcelă	Nr. topo	Observații / Referințe
1	curți construcții	DA	884	27	1542,1544	-	
2	faneata	DA	1.331	27	1542-1544	-	

Date referitoare la construcții

Crt	Număr	Destinație construcție	Supraf. (mp)	Situație juridică	Observații / Referințe
A1.1		construcții de locuințe	169	Cu acte	Nr. niveluri:1; S. construita la sol:169 mp; S. construita desfasurata:169 mp;
A1.2		construcții anexa	78	Cu acte	Nr. niveluri:1; S. construita la sol:78 mp; S. construita desfasurata:78 mp;
A1.3		construcții anexa	11	Cu acte	Nr. niveluri:1; S. construita la sol:11 mp; S. construita desfasurata:11 mp;

Lungime Segmente

1) Valorile lungimilor segmentelor sunt obținute din proiecție în plan.

Punct început	X / Y	Punct sfârșit	X / Y	Lungime segment (** (m))
1	507.101,308 421.301,234	2	507.089,141 421.299,675	12.266

Punct început	X / Y	Punct sfârșit	X / Y	Lungime segment (** (m))
2	507.089,141 421.299,675	3	507.077,007 421.297,554	12.318

Punct început	X / Y	Punct sfârșit	X / Y	Lungime segment (** (m)
3	507.077,007 421.297,554	4	507.068,696 421.296,099	8.437
5	507.058,636 421.294,144	6	507.047,587 421.292,025	11.25
7	507.046,545 421.290,335	8	507.045,806 421.288,278	2.186
9	507.045,76 421.285,59	10	507.049,796 421.273,877	12.389
11	507.053,882 421.265,569	12	507.062,33 421.249,015	18.585
13	507.064,592 421.244,14	14	507.078,466 421.252,824	16.368
15	507.079,976 421.253,86	16	507.089,345 421.259,091	10.73
17	507.096,997 421.265,115	18	507.101,364 421.268,45	5.495
19	507.106,317 421.271,769	20	507.104,717 421.281,07	9.438
21	507.103,297 421.289,953	1	507.101,308 421.301,234	11.455

Punct început	X / Y	Punct sfârșit	X / Y	Lungime segment (** (m)
4	507.068,696 421.296,099	5	507.058,636 421.294,144	10.248
6	507.047,587 421.292,025	7	507.046,545 421.290,335	1.985
8	507.045,806 421.288,278	9	507.045,76 421.285,59	2.688
10	507.049,796 421.273,877	11	507.053,882 421.265,569	9.258
12	507.062,33 421.249,015	13	507.064,592 421.244,14	5.374
14	507.078,466 421.252,824	15	507.079,976 421.253,86	1.831
16	507.089,345 421.259,091	17	507.096,997 421.265,115	9.739
18	507.101,364 421.268,45	19	507.106,317 421.271,769	5.962
20	507.104,717 421.281,07	21	507.103,297 421.289,953	8.996

** Lungimile segmentelor sunt determinate în planul de proiecție Stereo 70 și sunt rotunjite la 1 milimetru.

*** Distanța dintre puncte este formată din segmente cumulate ce sunt mai mici decât valoarea 1 milimetru.

**DATE DESPRE IMOBILUL NR. 2393**

Oficiul de Cadastru și Publicitate Imobiliară ARGES
Biroul de Cadastru și Publicitate Imobiliară Campulung

A. Partea I. Descrierea imobilului

TEREN Intravilan

Nr. CF vechi:512
Nr. cadastral vechi:508

Adresa: Loc. Valea Mare Pravat, Str Calea Pietroasa, Nr. 13, Jud. Arges, PCT ACASA

Nr. Crt	Nr cadastral Nr. topografic	Suprafața* (mp)	Observații / Referințe
A1	81412	2.141	Sector cadastral:25 Teren neimprejmuit;

Construcții

Crt	Nr cadastral Nr. topografic	Adresa	Observații / Referințe
A1.1	81412-C1	Loc. Valea Mare Pravat, Str Calea Pietroasa, Nr. 13, Jud. Arges, PCT ACASA	Nr. niveluri:1; S. construita la sol:120 mp; S. construita desfasurata:120 mp; se rectifica cf.art.12,alin.16 (Legea7/1996)
A1.2	81412-C2	Loc. Valea Mare Pravat, Str Calea Pietroasa, Nr. 13, Jud. Arges, PCT ACASA	Nr. niveluri:1; S. construita la sol:23 mp; S. construita desfasurata:23 mp; grajd;se rectifica cf.art.12,alin.16 (Legea7/1996)

B. Partea II. Proprietari și acte

Inscrieri privitoare la dreptul de proprietate și alte drepturi reale	Referințe
10636 / 21/07/2017	
Act Notarial nr. 1082, din 21/07/2017 emis de Zipisi Cornelia;	
B3	A1, A1.1, A1.2
Intabulare, drept de PROPRIETATE-bun propriu, dobandit prin Conventie, cota actuala 1/1, cota initiala 1/1 1) POPA GHEORGHE LIVIU	

C. Partea III. SARCINI .

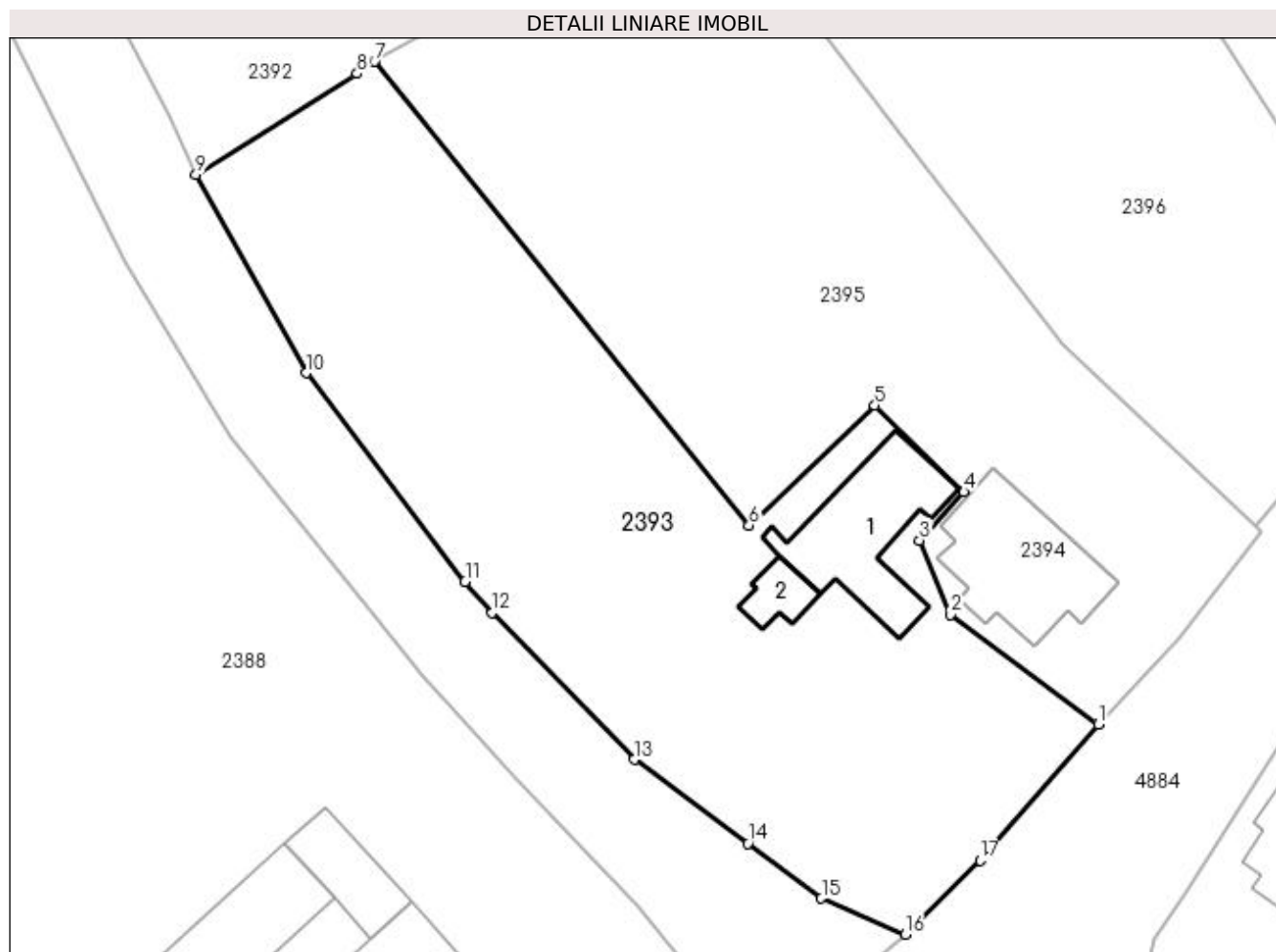
Inscrieri privind dezmembramintele dreptului de proprietate, drepturi reale de garanție și sarcini	Referințe
NU SUNT	

Anexa Nr. 1 La Partea I

Teren

Nr cadastral	Suprafața (mp)*	Observații / Referințe
81412	2.141	

* Suprafața este determinată în planul de proiecție Stereo 70.



Date referitoare la teren

Crt	Categorie folosință	Intra vilan	Suprafața (mp)	Tarla	Parcelă	Nr. topo	Observații / Referințe
1	arabil	DA	411	27	1540,1541	-	
2	faneata	DA	1.177	27	1541	-	
3	curti constructii	DA	553	27	1539,1540	-	

Date referitoare la construcții

Crt	Număr	Destinație construcție	Supraf. (mp)	Situație juridică	Observații / Referințe
A1.1	81412-C1	construcții de locuințe	Din acte: 125 Masurata: 120	Cu acte	Nr. niveluri:1; S. construita la sol:120 mp; S. construita desfasurata:120 mp; se rectifica cf. art.12,alin.16(Legea7/1996)
A1.2	81412-C2	construcții anexa	Din acte: 17 Masurata: 23	Cu acte	Nr. niveluri:1; S. construita la sol:23 mp; S. construita desfasurata:23 mp; grajd;se rectifica cf.art.12,alin.16(Legea7/1996)

Lungime Segmente

1) Valorile lungimilor segmentelor sunt obținute din proiecție în plan.

Punct început	X / Y	Punct sfârșit	X / Y	Lungime segment (** (m)
---------------	-------	---------------	-------	-------------------------

Punct început	X / Y	Punct sfârșit	X / Y	Lungime segment (** (m)
1	507.142,277 421.196,85	2	507.129,544 421.206,262	15.834
2	507.129,544 421.206,262	3	507.126,881 421.212,67	6.939
3	507.126,881 421.212,67	4	507.130,692 421.216,829	5.641
4	507.130,692 421.216,829	5	507.123,023 421.224,254	10.674
5	507.123,023 421.224,254	6	507.112,215 421.213,957	14.928
6	507.112,215 421.213,957	7	507.079,976 421.253,86	51.299
7	507.079,976 421.253,86	8	507.078,466 421.252,824	1.831
8	507.078,466 421.252,824	9	507.064,592 421.244,14	16.368
9	507.064,592 421.244,14	10	507.074,063 421.227,056	19.534
10	507.074,063 421.227,056	11	507.087,761 421.209,094	22.589
11	507.087,761 421.209,094	12	507.090,096 421.206,432	3.541
12	507.090,096 421.206,432	13	507.102,326 421.193,798	17.584
13	507.102,326 421.193,798	14	507.112,12 421.186,584	12.164
14	507.112,12 421.186,584	15	507.118,435 421.181,846	7.895
15	507.118,435 421.181,846	16	507.125,671 421.178,757	7.868
16	507.125,671 421.178,757	17	507.132,098 421.185,119	9.043
17	507.132,098 421.185,119	1	507.142,277 421.196,85	15.532

** Lungimile segmentelor sunt determinate în planul de proiecție Stereo 70 și sunt rotunjite la 1 milimetru.

*** Distanța dintre puncte este formată din segmente cumulate ce sunt mai mici decât valoarea 1 milimetru.

**DATE DESPRE IMOBILUL NR. 2394**

Oficiul de Cadastru și Publicitate Imobiliară ARGES
Biroul de Cadastru și Publicitate Imobiliară Campulung

A. Partea I. Descrierea imobilului

TEREN Intravilan

Adresa: Loc. Valea Mare Pravat, Str Calea Pietroasa, Nr. 13, Jud. Arges, PCT ACASA

Nr. Crt	Nr cadastral Nr. topografic	Suprafața* (mp)	Observații / Referințe
A1	81346	126	Sector cadastral:25 Teren neimpregmuit; Constructia C1 inscrisa in CF 81346-C1;

B. Partea II. Proprietari și acte

Inscrieri privitoare la dreptul de proprietate și alte drepturi reale		Referințe
17026 / 25/11/2016		
Act Notarial nr. 1743, din 25/11/2016 emis de Zipisi Cornelia;		
B1	Se infiinteaza cartea funciara 81346 a imobilului cu numarul cadastral 81346/Valea Mare Pravat, rezultat din dezmembrarea imobilului cu numarul cadastral 81314 inscris in cartea funciara 81314;	A1
10631 / 21/07/2017		
Act Notarial nr. 1081, din 21/07/2017 emis de Zipisi Cornelia;		
B7	Intabulare, drept de PROPRIETATE-bun propriu, dobandit prin Conventie, cota actuala 3922/10000, cota initiala 3922/10000 1) STEFAN IONESCU CRISTINA MARIA <i>OBSERVATII: aferenta imobilului cu nr. cadastral 81346-C1-U2 inscris in CFE nr. 81346-C1-U2/Valea Mare Pravat</i>	A1
10634 / 21/07/2017		
Act Notarial nr. 1082, din 21/07/2017 emis de Zipisi Cornelia;		
B8	Intabulare, drept de PROPRIETATE-bun propriu, dobandit prin Conventie, cota actuala 6078/10000, cota initiala 6078/10000 1) POPA GHEORGHE LIVIU <i>OBSERVATII: aferenta imobilului cu nr. cadastral 81346-C1-U1 inscris in CFE nr. 81346-C1-U1/Valea Mare Pravat</i>	A1

C. Partea III. SARCINI .

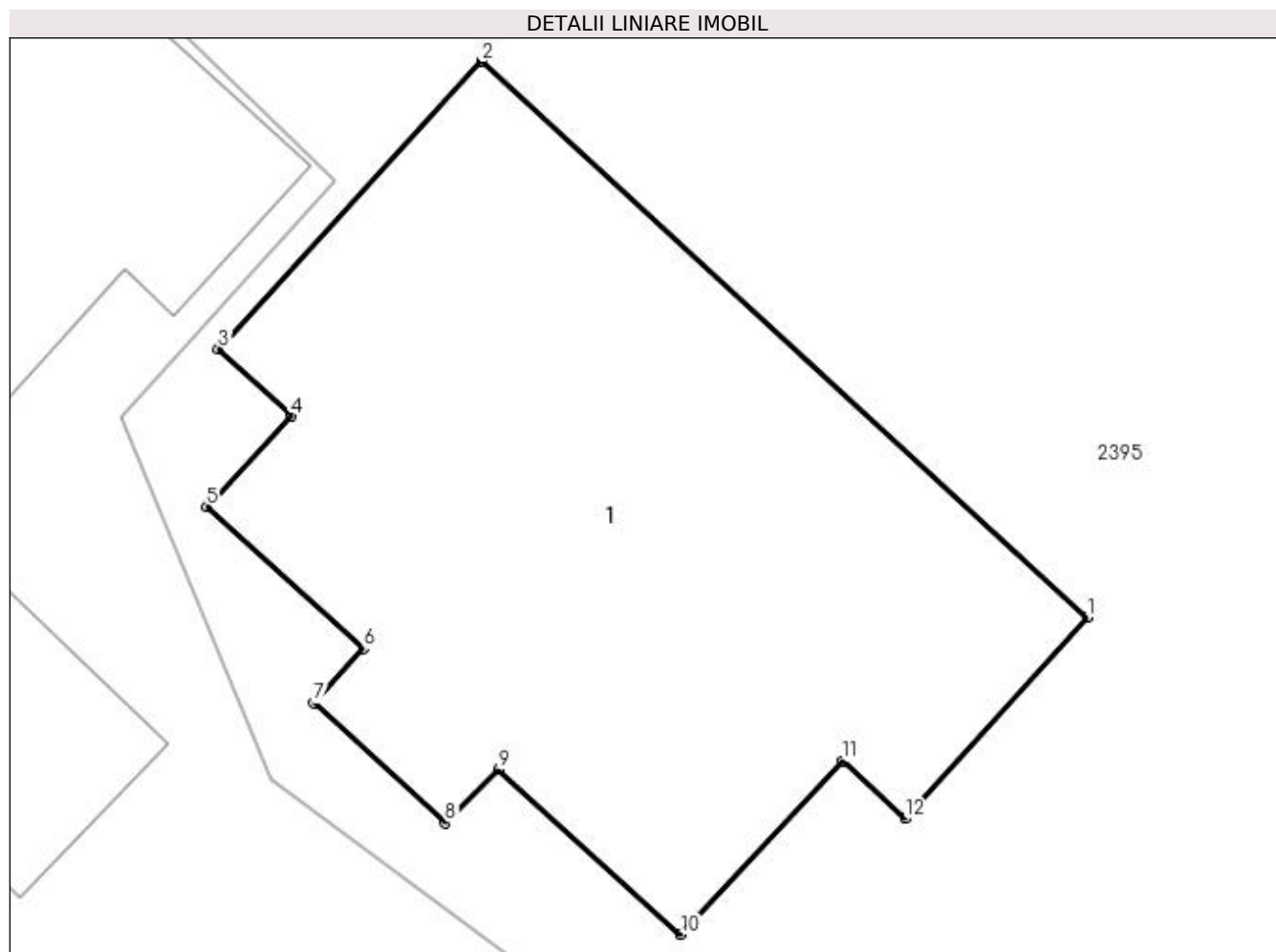
Inscrieri privind dezmembramintele dreptului de proprietate, drepturi reale de garanție și sarcini	Referințe
NU SUNT	

Anexa Nr. 1 La Partea I

Teren

Nr cadastral	Suprafața (mp)*	Observații / Referințe
81346	126	

* Suprafața este determinată în planul de proiecție Stereo 70.



Date referitoare la teren

Crt	Categorie folosință	Intravilan	Suprafața (mp)	Tarla	Parcelă	Nr. topo	Observații / Referințe
1	curți constructii	DA	126	27	1539	-	

Lungime Segmente

1) Valorile lungimilor segmentelor sunt obținute din proiecție în plan.

Punct început	X / Y	Punct sfârșit	X / Y	Lungime segment (** (m)
1	507.143,996 421.209,108	2	507.133,279 421.218,947	14.549
2	507.133,279 421.218,947	3	507.128,618 421.213,859	6.9
3	507.128,618 421.213,859	4	507.129,91 421.212,671	1.755
4	507.129,91 421.212,671	5	507.128,413 421.211,07	2.192
5	507.128,413 421.211,07	6	507.131,182 421.208,564	3.735

Punct început	X / Y	Punct sfârșit	X / Y	Lungime segment (** (m)
6	507.131,182 421.208,564	7	507.130,302 421.207,599	1.306
7	507.130,302 421.207,599	8	507.132,635 421.205,477	3.154
8	507.132,635 421.205,477	9	507.133,572 421.206,42	1.329
9	507.133,572 421.206,42	10	507.136,8 421.203,505	4.349
10	507.136,8 421.203,505	11	507.139,669 421.206,572	4.2
11	507.139,669 421.206,572	12	507.140,771 421.205,553	1.501
12	507.140,771 421.205,553	1	507.143,996 421.209,108	4.8

** Lungimile segmentelor sunt determinate în planul de proiecție Stereo 70 și sunt rotunjite la 1 milimetru.

*** Distanța dintre puncte este formată din segmente cumulate ce sunt mai mici decât valoarea 1 milimetru.

**DATE DESPRE IMOBILUL NR. 2395**

Oficiul de Cadastru și Publicitate Imobiliară ARGES
Biroul de Cadastru și Publicitate Imobiliară Campulung

A. Partea I. Descrierea imobilului

TEREN Intravilan

Adresa: Loc. Valea Mare Pravat, Str Calea Pietroasa, Nr. 13, Jud. Arges, PCT ACASA

Nr. Crt	Nr cadastral Nr. topografic	Suprafața* (mp)	Observații / Referințe
A1	81347	Din acte: 2.014 Masurata: 2.045	Sector cadastral:25 Teren imprejmuit;

B. Partea II. Proprietari și acte

Inscrieri privitoare la dreptul de proprietate și alte drepturi reale		Referințe
17026 / 25/11/2016		
Act Notarial nr. 1743, din 25/11/2016 emis de Zipisi Cornelia;		
B1	Se infiinteaza cartea funciara 81347 a imobilului cu numarul cadastral 81347/Valea Mare Pravat, rezultat din dezmembrarea imobilului cu numarul cadastral 81314 inscris in cartea funciara 81314;	A1
10632 / 21/07/2017		
Act Notarial nr. 1081, din 21/07/2017 emis de Zipisi Cornelia;		
B5	Intabulare, drept de PROPRIETATE-bun propriu, dobandit prin Conventie, cota actuala 1/2, cota initiala 1/2 1) STEFAN IONESCU CRISTINA MARIA	A1
10635 / 21/07/2017		
Act Notarial nr. 1082, din 21/07/2017 emis de Zipisi Cornelia;		
B6	Intabulare, drept de PROPRIETATE-bun propriu, dobandit prin Conventie, cota actuala 1/2, cota initiala 1/2 1) POPA GHEORGHE LIVIU	A1

C. Partea III. SARCINI .

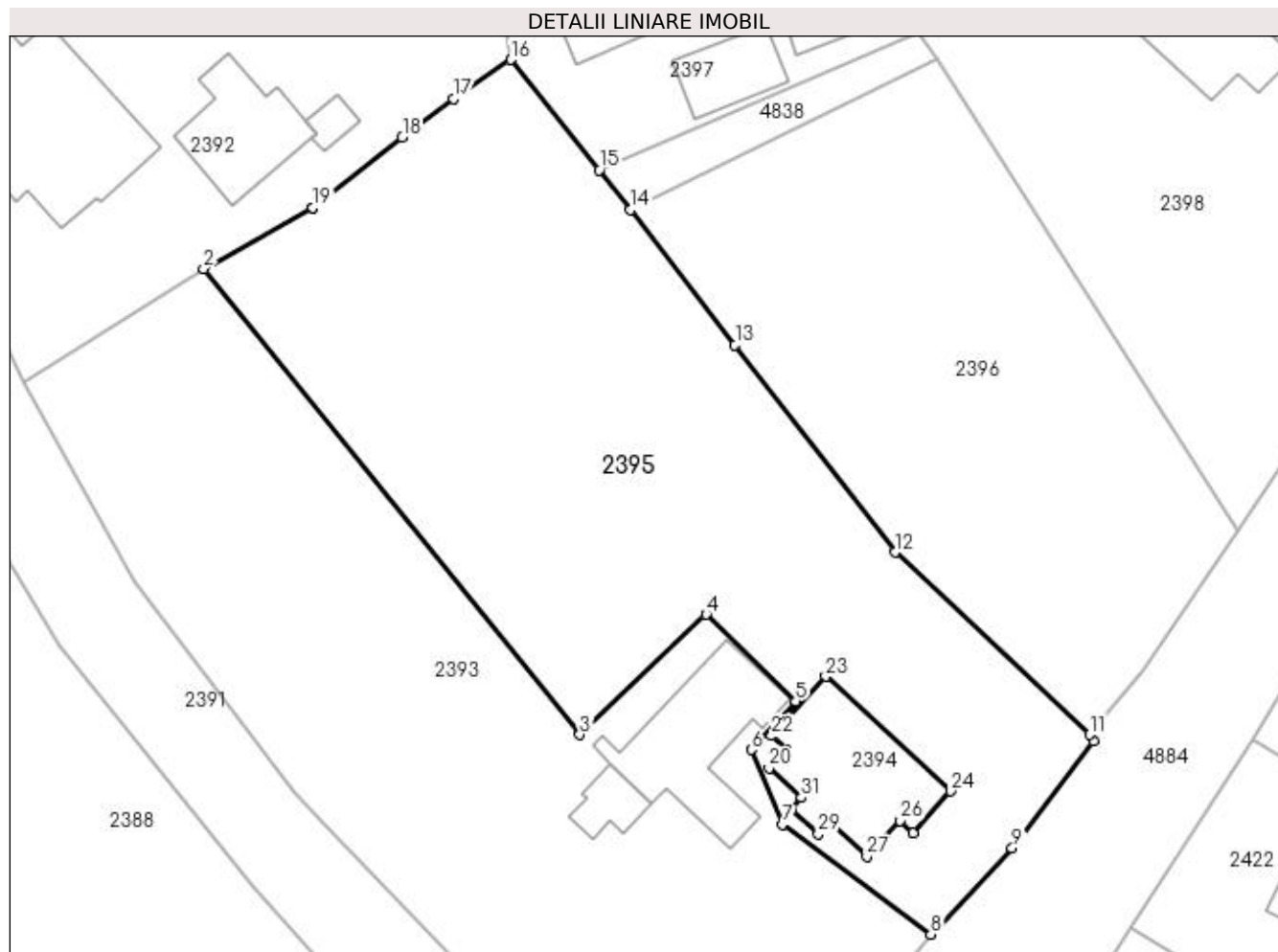
Inscrieri privind dezmembramintele dreptului de proprietate, drepturi reale de garanție și sarcini	Referințe
NU SUNT	

Anexa Nr. 1 La Partea I

Teren

Nr cadastral	Suprafața (mp)*	Observații / Referințe
81347	Din acte: 2.014 Masurata: 2.045	

* Suprafața este determinată în planul de proiecție Stereo 70.



Date referitoare la teren

Crt	Categorie folosință	Intravilan	Suprafața (mp)	Tarla	Parcelă	Nr. topo	Observații / Referințe
1	curți constructii	DA	7	27	1539	-	Suprafata de 7mp delimitata de pct. 8,9,20,25,15,Va fi creata ca drum de servitute
2	curți constructii	DA	210	27	1539	-	
3	faneata	DA	1.828	27	1539,1541	-	

Lungime Segmente

1) Valorile lungimilor segmentelor sunt obținute din proiecție în plan.

Punct început	X / Y	Punct sfârșit	X / Y	Lungime segment (** (m)
1	507.089,345 421.259,091	2	507.079,976 421.253,86	10.73
3	507.112,215 421.213,957	4	507.123,023 421.224,254	14.928
5	507.130,692 421.216,829	6	507.126,881 421.212,67	5.641

Punct început	X / Y	Punct sfârșit	X / Y	Lungime segment (** (m)
2	507.079,976 421.253,86	3	507.112,215 421.213,957	51.299
4	507.123,023 421.224,254	5	507.130,692 421.216,829	10.674
6	507.126,881 421.212,67	7	507.129,544 421.206,262	6.939

Punct început	X / Y	Punct sfârșit	X / Y	Lungime segment (** (m)
7	507.129,544 421.206,262	8	507.142,277 421.196,85	15.834
9	507.149,25 421.204,232	10	507.156,229 421.213,377	11.504
11	507.155,873 421.213,942	12	507.139,202 421.229,559	22.843
13	507.125,491 421.247,339	14	507.116,535 421.258,914	14.635
15	507.113,893 421.262,329	16	507.106,317 421.271,769	12.104
17	507.101,364 421.268,45	18	507.096,997 421.265,115	5.495
19	507.089,345 421.259,091	20	507.128,413 421.211,07	61.906
21	507.129,91 421.212,671	22	507.128,618 421.213,859	1.755
23	507.133,279 421.218,947	24	507.143,996 421.209,108	14.549
25	507.140,771 421.205,553	26	507.139,669 421.206,572	1.501
27	507.136,8 421.203,505	28	507.133,572 421.206,42	4.349
29	507.132,635 421.205,477	30	507.130,302 421.207,599	3.154
31	507.131,182 421.208,564	1	507.128,413 421.211,07	3.735

Punct început	X / Y	Punct sfârșit	X / Y	Lungime segment (** (m)
8	507.142,277 421.196,85	9	507.149,25 421.204,232	10.155
10	507.156,229 421.213,377	11	507.155,873 421.213,942	0.668
12	507.139,202 421.229,559	13	507.125,491 421.247,339	22.453
14	507.116,535 421.258,914	15	507.113,893 421.262,329	4.318
16	507.106,317 421.271,769	17	507.101,364 421.268,45	5.962
18	507.096,997 421.265,115	19	507.089,345 421.259,091	9.739
20	507.128,413 421.211,07	21	507.129,91 421.212,671	2.192
22	507.128,618 421.213,859	23	507.133,279 421.218,947	6.9
24	507.143,996 421.209,108	25	507.140,771 421.205,553	4.8
26	507.139,669 421.206,572	27	507.136,8 421.203,505	4.2
28	507.133,572 421.206,42	29	507.132,635 421.205,477	1.329
30	507.130,302 421.207,599	31	507.131,182 421.208,564	1.306

** Lungimile segmentelor sunt determinate în planul de proiecție Stereo 70 și sunt rotunjite la 1 milimetru.

*** Distanța dintre puncte este formată din segmente cumulate ce sunt mai mici decât valoarea 1 milimetru.

**DATE DESPRE IMOBILUL NR. 2396**

Oficiul de Cadastru și Publicitate Imobiliară ARGES
Biroul de Cadastru și Publicitate Imobiliară Campulung

A. Partea I. Descrierea imobilului

TEREN Intravilan

Nr. CF vechi:346
Nr. cadastral vechi:505

Adresa: Loc. Valea Mare Pravat, Jud. Arges, PCT ACASA

Nr. Crt	Nr cadastral Nr. topografic	Suprafața* (mp)	Observații / Referințe
A1	81635	1.396	Sector cadastral:25 Teren neimprejmuit;

B. Partea II. Proprietari și acte

Inscrieri privitoare la dreptul de proprietate și alte drepturi reale	Referințe
18639 / 05/11/2018	
Act Notarial nr. 56/2018, din 31/10/2018 emis de Ionescu Iulia (act notarial nr 794 din 31.10.2018, emis de notar public Ionescu Iulia);	
B2	Intabulare, drept de PROPRIETATE-bun propriu, dobandit prin Succesiune, cota actuala 1/2, cota initiala 1/2
	1) BĂDESCU ALIN
	2) RĂCAȘAN-BĂDESCU STELUȚA-CARMEN

C. Partea III. SARCINI .

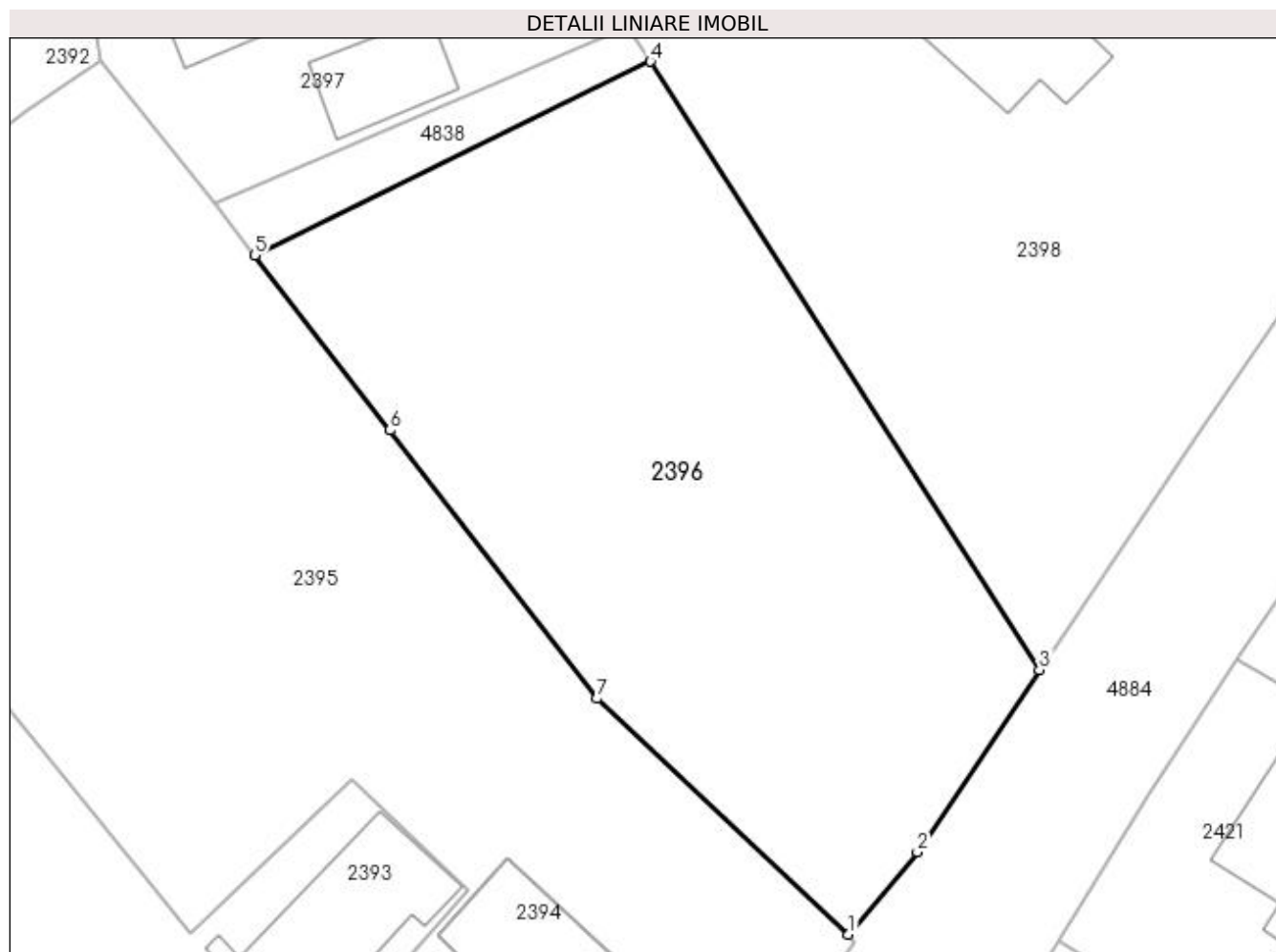
Inscrieri privind dezmembramintele dreptului de proprietate, drepturi reale de garanție și sarcini	Referințe
NU SUNT	

Anexa Nr. 1 La Partea I

Teren

Nr cadastral	Suprafața (mp)*	Observații / Referințe
81635	1.396	

* Suprafața este determinată în planul de proiecție Stereo 70.



Date referitoare la teren

Crt	Categorie folosință	Intra vilan	Suprafața (mp)	Tarla	Parcelă	Nr. topo	Observații / Referințe
1	faneata	DA	1.396	27	1537	-	

Lungime Segmente

1) Valorile lungimilor segmentelor sunt obținute din proiecție în plan.

Punct început	X / Y	Punct sfârșit	X / Y	Lungime segment (** (m)
1	507.155,873 421.213,942	2	507.160,431 421.219,404	7.114
2	507.160,431 421.219,404	3	507.168,535 421.231,46	14.527
3	507.168,535 421.231,46	4	507.142,753 421.271,762	47.843
4	507.142,753 421.271,762	5	507.116,535 421.258,914	29.197
5	507.116,535 421.258,914	6	507.125,491 421.247,339	14.635

Punct început	X / Y	Punct sfârșit	X / Y	Lungime segment (** (m)
6	507.125,491 421.247,339	7	507.139,202 421.229,559	22.453
7	507.139,202 421.229,559	1	507.155,873 421.213,942	22.843

** Lungimile segmentelor sunt determinate în planul de proiecție Stereo 70 și sunt rotunjite la 1 milimetru.

*** Distanța dintre puncte este formată din segmente cumulate ce sunt mai mici decât valoarea 1 milimetru.

**DATE DESPRE IMOBILUL NR. 2397**

Oficiul de Cadastru și Publicitate Imobiliară ARGES
Biroul de Cadastru și Publicitate Imobiliară Campulung

A. Partea I. Descrierea imobilului

TEREN Intravilan

Adresa: Loc. Valea Mare Pravăț, Str Brasovului, Nr. 9, Jud. Arges

Nr. Crt	Nr cadastral Nr. topografic	Suprafața* (mp)	Observații / Referințe
A1		1.202	Sector cadastral:25 Teren imprejmuit;

Construcții

Crt	Nr cadastral Nr. topografic	Adresa	Observații / Referințe
A1.1		Loc. Valea Mare Pravăț, Str Brasovului, Nr. 9, Jud. Arges	Nr. niveluri:1; S. construita la sol:121 mp; S. construita desfasurata:121 mp;
A1.2		Loc. Valea Mare Pravăț, Str Brasovului, Nr. 9, Jud. Arges	Nr. niveluri:1; S. construita la sol:46 mp; S. construita desfasurata:46 mp;
A1.3		Loc. Valea Mare Pravăț, Str Brasovului, Nr. 9, Jud. Arges	Nr. niveluri:1; S. construita la sol:38 mp; S. construita desfasurata:38 mp;
A1.4		Loc. Valea Mare Pravăț, Str Brasovului, Nr. 9, Jud. Arges	Nr. niveluri:1; S. construita la sol:26 mp; S. construita desfasurata:26 mp;

B. Partea II. Proprietari și acte

Inscrieri privitoare la dreptul de proprietate și alte drepturi reale		Referințe
/		
Act Normativ nr. 7, din 13/03/1996 emis de PARLAMENT (art. 13 alin. 15);		
B1	Inscrierea provizorie, drept de PROPRIETATE, dobandit prin Lege, cota actuala 1/1, cota initiala 1/1 1) COMUNA VALEA MARE PRAVAT, CIF:5010196	A1, A1.1, A1.2, A1.3, A1.4

C. Partea III. SARCINI .

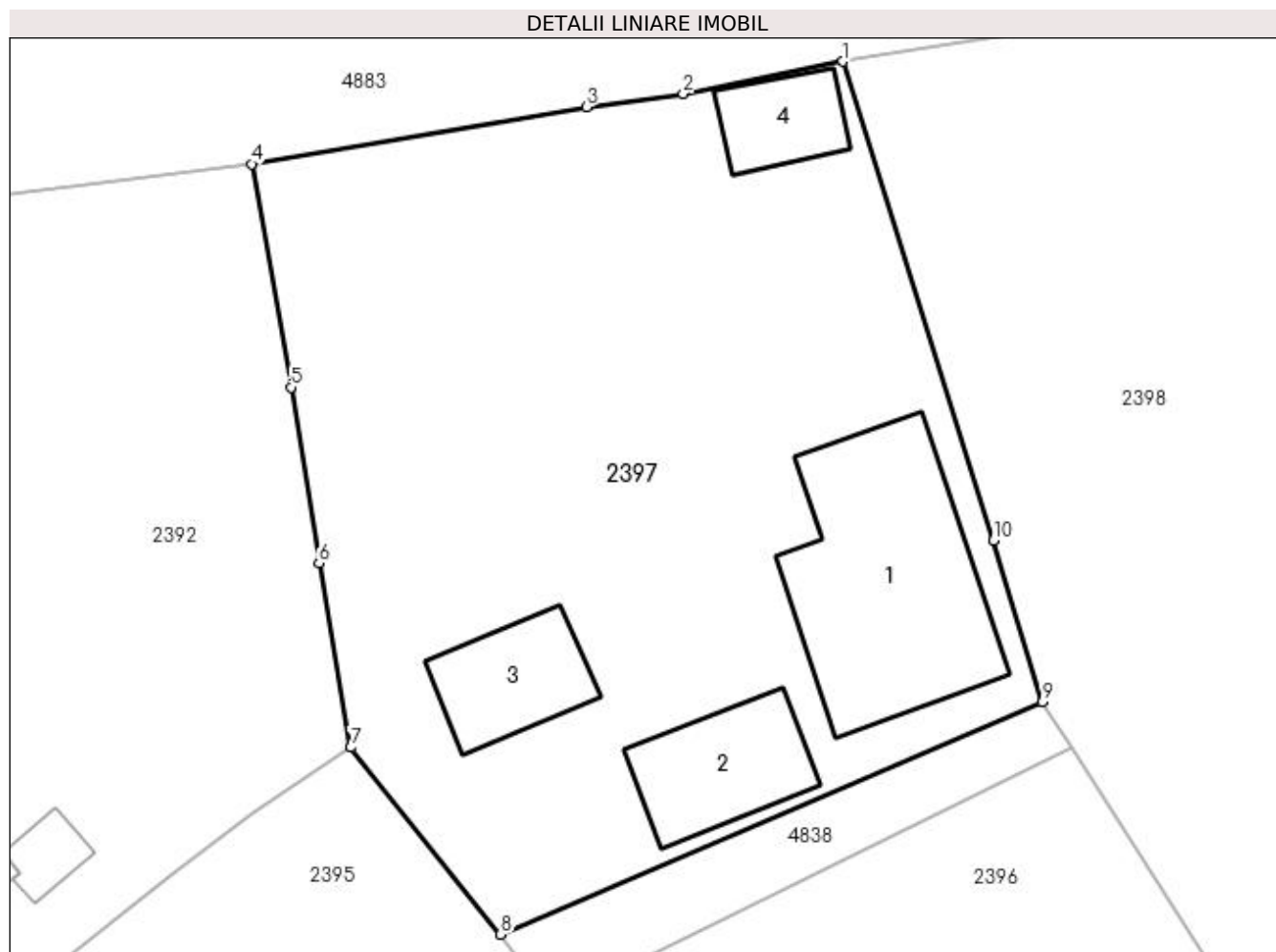
Inscrieri privind dezmembramintele dreptului de proprietate, drepturi reale de garanție și sarcini	Referințe
NU SUNT	

Anexa Nr. 1 La Partea I

Teren

Nr cadastral	Suprafața (mp)*	Observații / Referințe
	1.202	

* Suprafața este determinată în planul de proiecție Stereo 70.



Date referitoare la teren

Crt	Categorie folosință	Intra vilan	Suprafața (mp)	Tarla	Parcelă	Nr. topo	Observații / Referințe
1	curți constructii	DA	760	27	1545-1547	-	
2	livada	DA	442	27	1546	-	

Date referitoare la construcții

Crt	Număr	Destinație construcție	Supraf. (mp)	Situație juridică	Observații / Referințe
A1.1		construcții de locuințe	121	Cu acte	Nr. niveluri:1; S. construita la sol:121 mp; S. construita desfasurata:121 mp;
A1.2		construcții anexa	46	Cu acte	Nr. niveluri:1; S. construita la sol:46 mp; S. construita desfasurata:46 mp;
A1.3		construcții anexa	38	Cu acte	Nr. niveluri:1; S. construita la sol:38 mp; S. construita desfasurata:38 mp;
A1.4		construcții anexa	26	Cu acte	Nr. niveluri:1; S. construita la sol:26 mp; S. construita desfasurata:26 mp;

Lungime Segmente

1) Valorile lungimilor segmentelor sunt obținute din proiecție în plan.

Punct început	X / Y	Punct sfârșit	X / Y	Lungime segment (** (m)
---------------	-------	---------------	-------	-------------------------

Punct început	X / Y	Punct sfârșit	X / Y	Lungime segment (** (m)
1	507.131,191 421.306,407	2	507.123,115 421.304,784	8.237
2	507.123,115 421.304,784	3	507.118,226 421.304,107	4.936
3	507.118,226 421.304,107	4	507.101,308 421.301,234	17.16
4	507.101,308 421.301,234	5	507.103,297 421.289,953	11.455
5	507.103,297 421.289,953	6	507.104,717 421.281,07	8.996
6	507.104,717 421.281,07	7	507.106,317 421.271,769	9.438
7	507.106,317 421.271,769	8	507.113,893 421.262,329	12.104
8	507.113,893 421.262,329	9	507.141,278 421.274,068	29.795
9	507.141,278 421.274,068	10	507.138,804 421.282,235	8.533
10	507.138,804 421.282,235	1	507.131,191 421.306,407	25.343

** Lungimile segmentelor sunt determinate în planul de proiecție Stereo 70 și sunt rotunjite la 1 milimetru.

*** Distanța dintre puncte este formată din segmente cumulate ce sunt mai mici decât valoarea 1 milimetru.

**DATE DESPRE IMOBILUL NR. 2398**

Oficiul de Cadastru și Publicitate Imobiliară ARGES
Biroul de Cadastru și Publicitate Imobiliară Campulung

A. Partea I. Descrierea imobilului

TEREN Intravilan

Nr. CF vechi:347
Nr. cadastral vechi:412

Adresa: Loc. Valea Mare Pravat, Jud. Arges, PCT ACASA

Nr. Crt	Nr cadastral Nr. topografic	Suprafața* (mp)	Observații / Referințe
A1	81637	2.772	Sector cadastral:25 Teren neimprejmuit;

Construcții

Crt	Nr cadastral Nr. topografic	Adresa	Observații / Referințe
A1.1	81637-C1	Loc. Valea Mare Pravat, Jud. Arges, PCT ACASA	Nr. niveluri:1; S. construita la sol:124 mp; S. construita desfasurata:124 mp; Locuinta
A1.2	81637-C2	Loc. Valea Mare Pravat, Jud. Arges, PCT ACASA	Nr. niveluri:1; S. construita la sol:18 mp; S. construita desfasurata:18 mp; bucatarie de vara
A1.3	81637-C3	Loc. Valea Mare Pravat, Jud. Arges, PCT ACASA	Nr. niveluri:1; S. construita la sol:64 mp; S. construita desfasurata:64 mp; magazie
A1.4		Loc. Valea Mare Pravat, Jud. Arges, PCT ACASA	Nr. niveluri:1; S. construita la sol:107 mp; S. construita desfasurata:107 mp;

B. Partea II. Proprietari și acte

Inscrieri privitoare la dreptul de proprietate și alte drepturi reale	Referințe
18636 / 05/11/2018	
Act Notarial nr. 793, din 31/10/2018 emis de Ionescu Iulia;	
B2	A1, A1.1, A1.2, A1.3
se rectifica cartea funciara nr. 81637/Valea Mare Pravat cu privire la inscrierea dreptului de proprietate asupra imobilului de sub A1 ord, in sensul ca se va radia dreptul de proprietate in favoarea lui BADESCU AURICA si va ramane in scris dreptul de proprietate doar in favoarea lui BADESCU ION, decedat, ca urmare a faptului ca acestuia i s-a reconstituit dreptul de proprietate conform titlului de proprietate nr. 72504/01.07.1995 emis de Comisia Judeteana Arges. Deasemeni, se va corecta conversia cartii funciare cu privire la selectarea in mod distinct a constructiilor inscrise in cartea funciara astfel incat sa se mentioneze in mod separat dreptul de proprietate in scris in baza incheierii cu nr. 1372/17.03.2005 emisa de OCPI ARGES-BCPI CAMPULUNG pentru a se putea efectua in mod corect noile inscrieri in cartea funciara	
16135 / 07/09/2020	
Act Notarial nr. 996, din 04/09/2020 emis de TULUCA FILOFTEIA;	
B11	A1, A1.1, A1.2, A1.3
Intabulare, drept de PROPRIETATE- bun comun, dobandit prin Conventie, cota actuala 1/1, cota initiala 1/1	
1) CANTEA PETRU 2) CANTEA MIHAELA, soti	
/	
Act Normativ nr. 7, din 13/03/1996 emis de PARLAMENT (art. 12 alin. 16);	
B12	A1.4
Intabulare, drept de PROPRIETATE, dobandit prin Construire, cota actuala 1/1, cota initiala 1/1	
1) CANTEA PETRU 2) CANTEA MIHAELA	

C. Partea III. SARCINI .

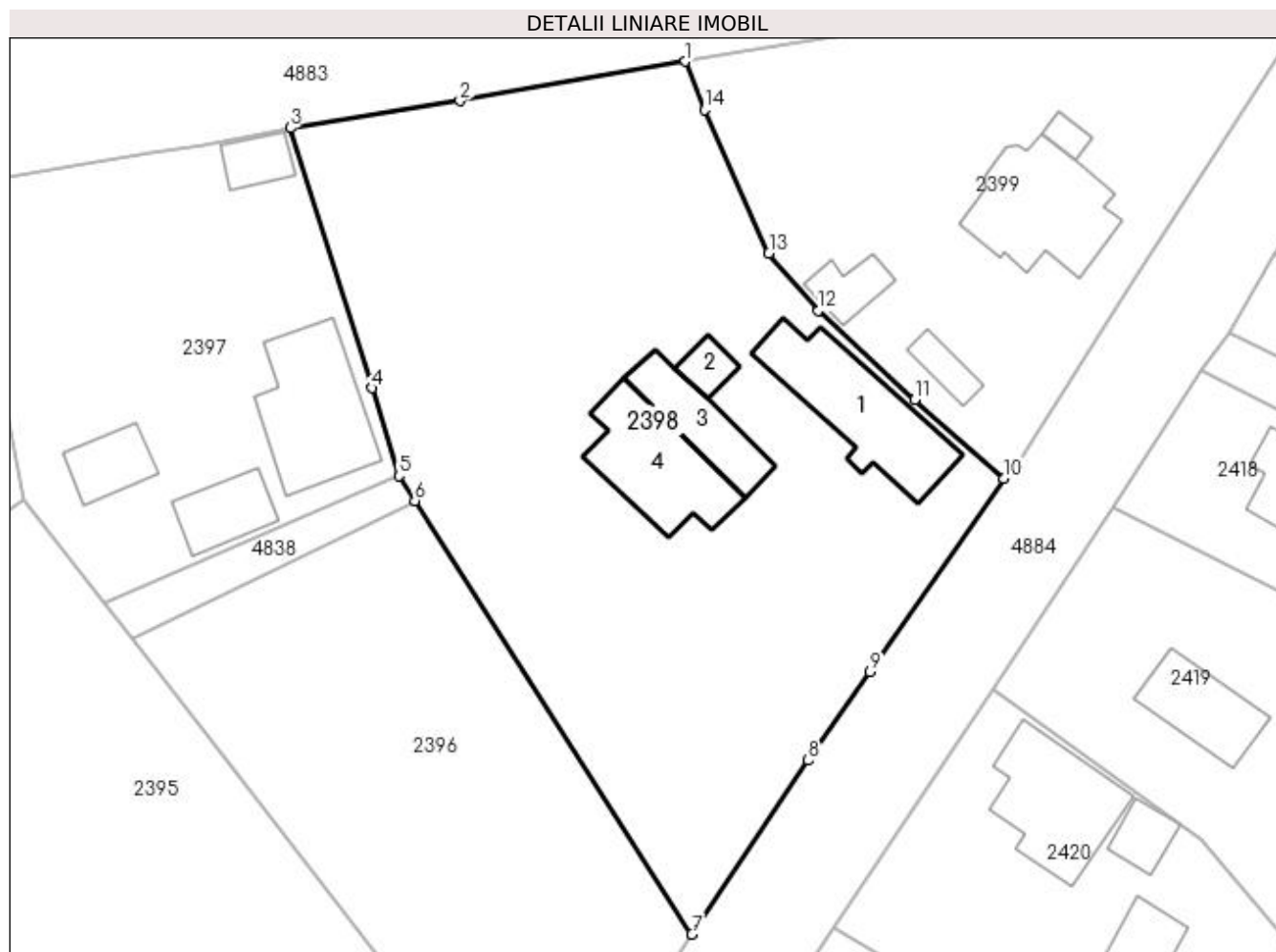
Inscrieri privind dezmembramintele dreptului de proprietate, drepturi reale de garanție și sarcini	Referințe
NU SUNT	

Anexa Nr. 1 La Partea I

Teren

Nr cadastral	Suprafața (mp)*	Observații / Referințe
81637	2.772	

* Suprafața este determinată în planul de proiecție Stereo 70.



Date referitoare la teren

Crt	Categorie folosință	Intra vilan	Suprafața (mp)	Tarla	Parcelă	Nr. topo	Observații / Referințe
1	curți construcții	DA	963	27	1538	-	
2	faneata	DA	1.809	27	1537	-	

Date referitoare la construcții

Crt	Număr	Destinație construcție	Supraf. (mp)	Situație juridică	Observații / Referințe
A1.1	81637-C1	construcții de locuințe	124	Cu acte	Nr. niveluri:1; S. construita la sol:124 mp; S. construita desfasurata:124 mp; Locuinta
A1.2	81637-C2	construcții anexa	18	Cu acte	Nr. niveluri:1; S. construita la sol:18 mp; S. construita desfasurata:18 mp; bucatarie de vara
A1.3	81637-C3	construcții anexa	64	Cu acte	Nr. niveluri:1; S. construita la sol:64 mp; S. construita desfasurata:64 mp; magazie
A1.4		construcții anexa	107	Cu acte	Nr. niveluri:1; S. construita la sol:107 mp; S. construita desfasurata:107 mp;

Lungime Segmente

1) Valorile lungimilor segmentelor sunt obținute din proiecție în plan.

Punct început	X / Y	Punct sfârșit	X / Y	Lungime segment (** (m)
---------------	-------	---------------	-------	-------------------------

Punct început	X / Y	Punct sfârșit	X / Y	Lungime segment (** (m)
1	507.167,917 421.312,598	2	507.146,975 421.308,932	21.26
2	507.146,975 421.308,932	3	507.131,191 421.306,407	15.985
3	507.131,191 421.306,407	4	507.138,804 421.282,235	25.343
4	507.138,804 421.282,235	5	507.141,278 421.274,068	8.533
5	507.141,278 421.274,068	6	507.142,753 421.271,762	2.737
6	507.142,753 421.271,762	7	507.168,535 421.231,46	47.843
7	507.168,535 421.231,46	8	507.179,358 421.247,627	19.455
8	507.179,358 421.247,627	9	507.185,109 421.255,853	10.037
9	507.185,109 421.255,853	10	507.197,536 421.273,836	21.859
10	507.197,536 421.273,836	11	507.189,257 421.281,136	11.038
11	507.189,257 421.281,136	12	507.180,271 421.289,422	12.223
12	507.180,271 421.289,422	13	507.175,695 421.294,788	7.052
13	507.175,695 421.294,788	14	507.169,689 421.308,099	14.603
14	507.169,689 421.308,099	1	507.167,917 421.312,598	4.835

** Lungimile segmentelor sunt determinate în planul de proiecție Stereo 70 și sunt rotunjite la 1 milimetru.

*** Distanța dintre puncte este formată din segmente cumulate ce sunt mai mici decât valoarea 1 milimetru.

**DATE DESPRE IMOBILUL NR. 2399**

Oficiul de Cadastru și Publicitate Imobiliară ARGES
Biroul de Cadastru și Publicitate Imobiliară Campulung

A. Partea I. Descrierea imobilului

TEREN Intravilan

Adresa: Loc. Valea Mare Pravăț, Str Calea Pietroasa, Nr. 11, Jud. Arges, PUNCTUL"ACASA"

Nr. Crt	Nr cadastral Nr. topografic	Suprafața* (mp)	Observații / Referințe
A1	81307	Din acte: 1.400 Masurata: 1.582	Sector cadastral:25 Teren imprejmuit;

Construcții

Crt	Nr cadastral Nr. topografic	Adresa	Observații / Referințe
A1.1	81307-C1	Loc. Valea Mare Pravăț, Str Calea Pietroasa, Nr. 11, Jud. Arges, PUNCTUL"ACASA"	Nr. niveluri:1; S. construita la sol:119 mp; S. construita desfasurata:119 mp; CASA ,an1973; caramida arsa
A1.2	81307-C2	Loc. Valea Mare Pravăț, Str Calea Pietroasa, Nr. 11, Jud. Arges, PUNCTUL"ACASA"	Nr. niveluri:1; S. construita la sol:20 mp; S. construita desfasurata:20 mp; ANEXA/1980; caramida arsa
A1.3	81307-C3	Loc. Valea Mare Pravăț, Str Calea Pietroasa, Nr. 11, Jud. Arges, PUNCTUL"ACASA"	Nr. niveluri:1; S. construita la sol:61 mp; S. construita desfasurata:61 mp; ANEXA/1986; caramida arsa;se rectifica cf.art.12,alin.16(Legea7/1996)
A1.4		Loc. Valea Mare Pravăț, Str Calea Pietroasa, Nr. 11, Jud. Arges, PUNCTUL"ACASA"	Nr. niveluri:1; S. construita la sol:28 mp; S. construita desfasurata:28 mp;
A1.5		Loc. Valea Mare Pravăț, Str Calea Pietroasa, Nr. 11, Jud. Arges, PUNCTUL"ACASA"	Nr. niveluri:1; S. construita la sol:10 mp; S. construita desfasurata:10 mp;

B. Partea II. Proprietari și acte

Inscrieri privitoare la dreptul de proprietate și alte drepturi reale	Referințe	
8431 / 15/06/2016		
Act Administrativ nr. (titlu de proprietate) nr. 16255, din 09/07/1993 emis de CJPSDPAT ARGES (act administrativ (certificat de atestare fiscala) nr. 2391/02-06-2016 emis de PRIMARIA VALEA MARE PRAVAT; act administrativ (adeverinta) nr. 2401/02-06-2016 emis de PRIMARIA VALEA MARE PRAVAT; act administrativ (autorizatie pentru executare de lucrari) nr. 2572/20-12-1973 emis de PRIMARIA VALEA MARE PRAVAT; proces verbal de vecinatate incheiat la data de 13.05.2016 de persoana autorizata CAPLAN PETRE);		
B1	Intabulare, drept de PROPRIETATE, dobandit prin Lege, cota actuala 1/1, cota initiala 1/1 1) CALANGIU ANGELA	A1
B2	Intabulare, drept de PROPRIETATE, dobandit prin Construire, cota actuala 1/1, cota initiala 1/1 1) CALANGIU ANGELA	A1.1, A1.2, A1.3
/		
Act Normativ nr. 7, din 13/03/1996 emis de PARLAMENT (art. 12 alin. 16);		
B3	Intabulare, drept de PROPRIETATE, dobandit prin Construire, cota actuala 1/1, cota initiala 1/1 1) CALANGIU ANGELA	A1.4, A1.5

C. Partea III. SARCINI .

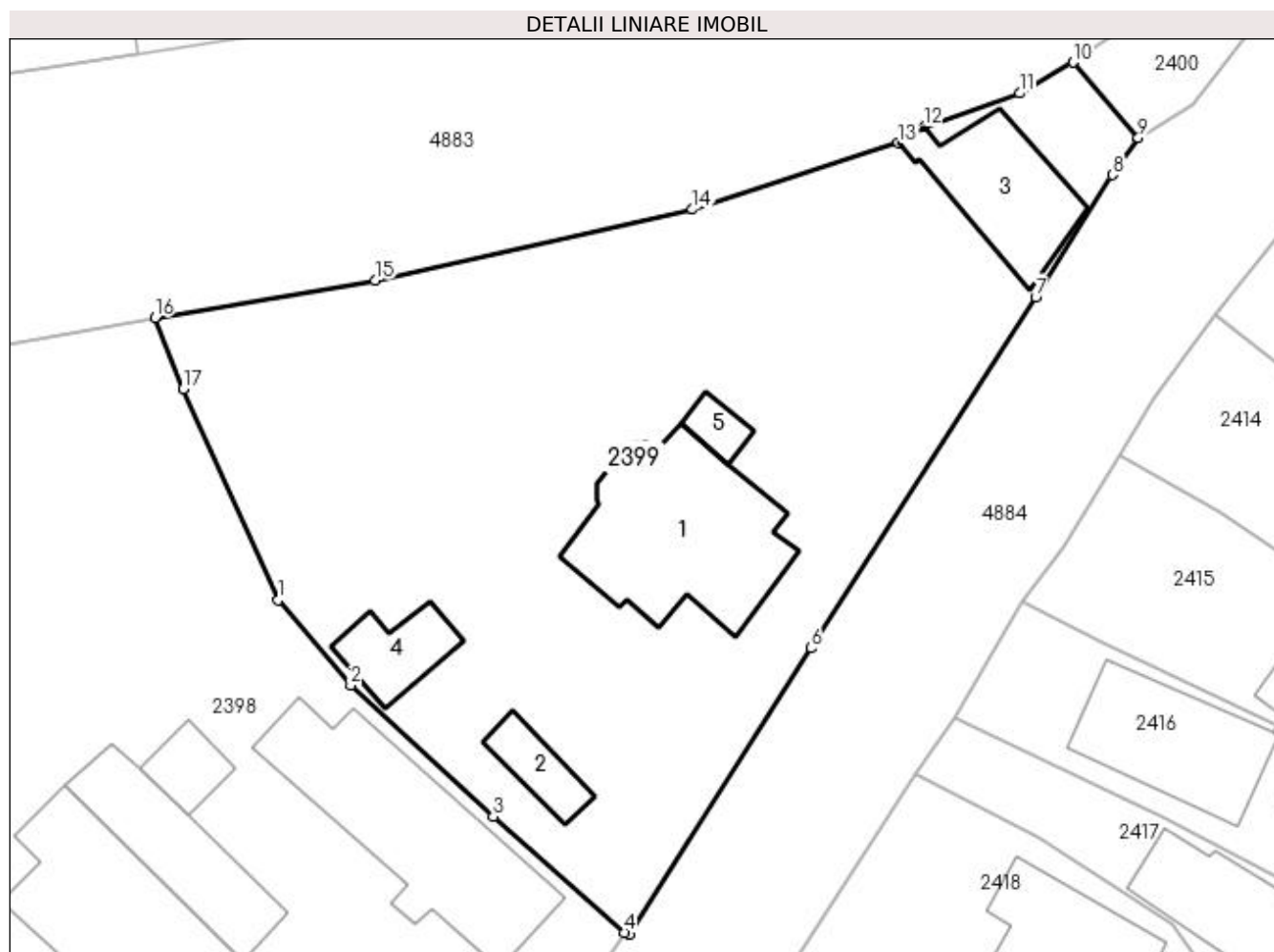
Inscrieri privind dezmembramintele dreptului de proprietate, drepturi reale de garanție și sarcini	Referințe
NU SUNT	

Anexa Nr. 1 La Partea I

Teren

Nr cadastral	Suprafața (mp)*	Observații / Referințe
81307	Din acte: 1.400 Masurata: 1.582	

* Suprafața este determinată în planul de proiecție Stereo 70.



Date referitoare la teren

Crt	Categorie folosință	Intravilan	Suprafața (mp)	Tarla	Parcelă	Nr. topo	Observații / Referințe
1	curți constructii	DA	500	27	1534	-	
2	curți constructii	DA	100	27	1532	-	
3	faneata	DA	982	27	1533-1536	-	

Date referitoare la construcții

Crt	Număr	Destinație construcție	Supraf. (mp)	Situație juridică	Observații / Referințe
A1.1	81307-C1	construcții de locuințe	119	Cu acte	Nr. niveluri:1; S. construita la sol:119 mp; S. construita desfasurata:119 mp; CASA ,an1973; caramida arsa
A1.2	81307-C2	construcții anexa	20	Cu acte	Nr. niveluri:1; S. construita la sol:20 mp; S. construita desfasurata:20 mp; ANEXA/1980; caramida arsa
A1.3	81307-C3	construcții anexa	Din acte: 42 Masurata: 61	Cu acte	Nr. niveluri:1; S. construita la sol:61 mp; S. construita desfasurata:61 mp; ANEXA/1986; caramida arsa;se rectifica cf.art.12,alin.16 (Legea7/1996)
A1.4		construcții anexa	28	Cu acte	Nr. niveluri:1; S. construita la sol:28 mp; S. construita desfasurata:28 mp;
A1.5		construcții anexa	10	Cu acte	Nr. niveluri:1; S. construita la sol:10 mp; S. construita desfasurata:10 mp;

Lungime Segmente

1) Valorile lungimilor segmentelor sunt obținute din proiecție în plan.

Punct început	X / Y	Punct sfârșit	X / Y	Lungime segment (** (m)
1	507.175,695 421.294,788	2	507.180,271 421.289,422	7.052
2	507.180,271 421.289,422	3	507.189,257 421.281,136	12.223
3	507.189,257 421.281,136	4	507.197,536 421.273,836	11.038
4	507.197,536 421.273,836	5	507.197,848 421.273,713	0.335
5	507.197,848 421.273,713	6	507.209,314 421.291,76	21.381
6	507.209,314 421.291,76	7	507.223,483 421.313,914	26.298
7	507.223,483 421.313,914	8	507.228,313 421.321,61	9.086
8	507.228,313 421.321,61	9	507.229,963 421.323,963	2.874
9	507.229,963 421.323,963	10	507.225,835 421.328,701	6.284
10	507.225,835 421.328,701	11	507.222,48 421.326,755	3.879
11	507.222,48 421.326,755	12	507.216,436 421.324,638	6.404
12	507.216,436 421.324,638	13	507.214,829 421.323,612	1.907
13	507.214,829 421.323,612	14	507.201,833 421.319,426	13.654
14	507.201,833 421.319,426	15	507.181,814 421.314,976	20.508
15	507.181,814 421.314,976	16	507.167,917 421.312,598	14.099
16	507.167,917 421.312,598	17	507.169,689 421.308,099	4.835
17	507.169,689 421.308,099	1	507.175,695 421.294,788	14.603

** Lungimile segmentelor sunt determinate în planul de proiecție Stereo 70 și sunt rotunjite la 1 milimetru.

*** Distanța dintre puncte este formată din segmente cumulate ce sunt mai mici decât valoarea 1 milimetru.

**DATE DESPRE IMOBILUL NR. 2400**

Oficiul de Cadastru și Publicitate Imobiliară ARGES
Biroul de Cadastru și Publicitate Imobiliară Campulung

A. Partea I. Descrierea imobilului

TEREN Intravilan

Adresa: Loc. Valea Mare Pravat, Jud. Arges

Nr. Crt	Nr cadastral Nr. topografic	Suprafața* (mp)	Observații / Referințe
A1		57	Sector cadastral:25 Teren imprejmuit;

B. Partea II. Proprietari și acte

Inscrieri privitoare la dreptul de proprietate și alte drepturi reale		Referințe
/		
Act Normativ nr. 447, din 16/05/2002 emis de GUVERNUL ROMANIEI (Adeverință nr.4419/25.08.2022 emisă de Primăria Comunei Valea Mare Pravăț);		
B1	Intabulare, drept de PROPRIETATE, dobandit prin Lege, cota actuala 1/1, cota initiala 1/1 1) COMUNA VALEA MARE PRAVĂȚ-DOMENIUL PUBLIC, CIF:5010196	A1

C. Partea III. SARCINI .

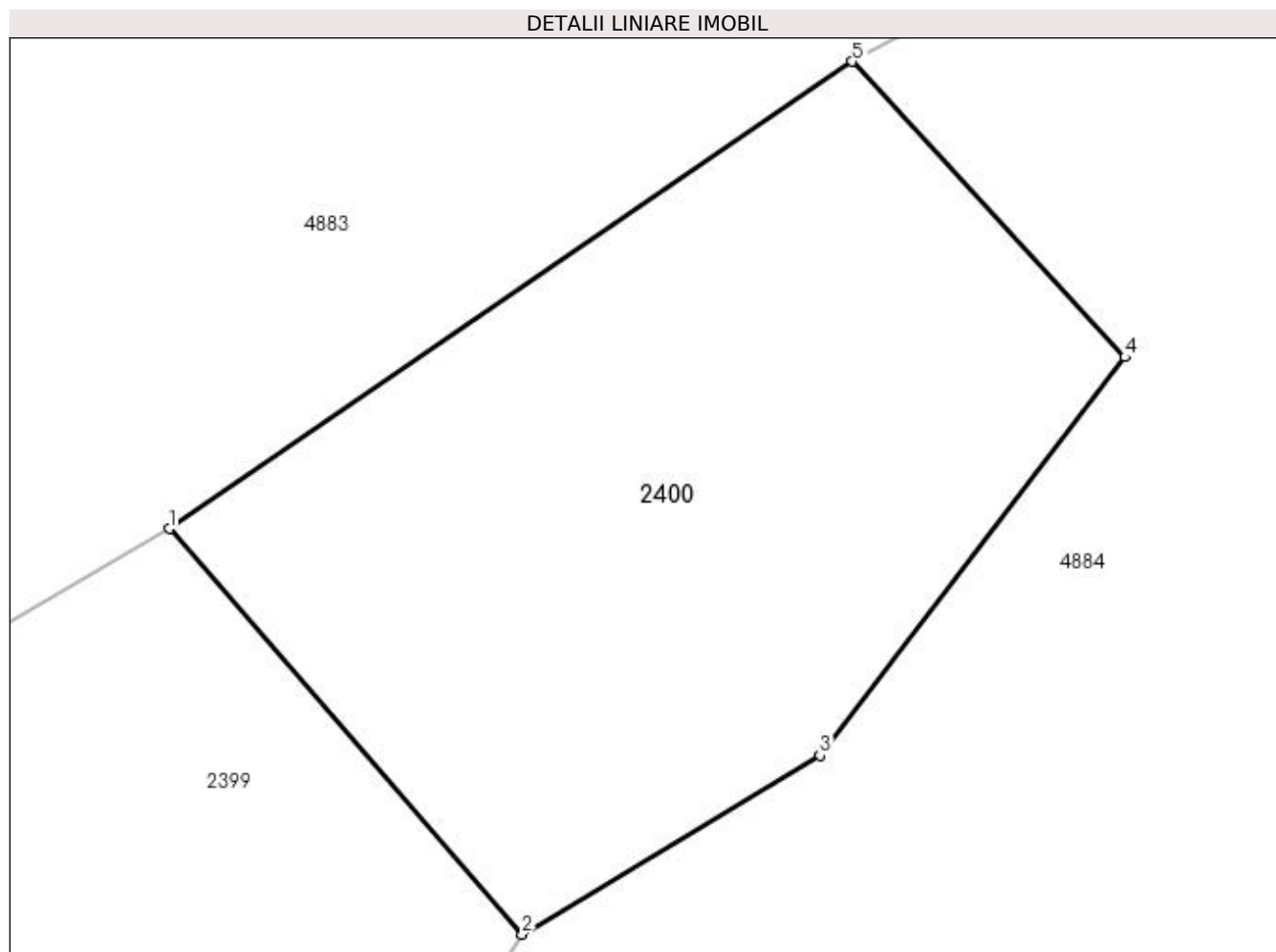
Inscrieri privind dezmembramentele dreptului de proprietate, drepturi reale de garanție și sarcini	Referințe
NU SUNT	

Anexa Nr. 1 La Partea I

Teren

Nr cadastral	Suprafața (mp)*	Observații / Referințe
	57	

* Suprafața este determinată în planul de proiecție Stereo 70.



Date referitoare la teren

Crt	Categorie folosință	Intravilan	Suprafața (mp)	Tarla	Parcelă	Nr. topo	Observații / Referințe
1	curți constructii	DA	57	27	1532	-	Poz. 89 din H.G.R. 447/2002

Lungime Segmente

1) Valorile lungimilor segmentelor sunt obținute din proiecție în plan.

Punct început	X / Y	Punct sfârșit	X / Y	Lungime segment (** (m)
1	507.225,835 421.328,701	2	507.229,963 421.323,963	6.284
2	507.229,963 421.323,963	3	507.233,442 421.326,052	4.058
3	507.233,442 421.326,052	4	507.237,007 421.330,707	5.863
4	507.237,007 421.330,707	5	507.233,818 421.334,162	4.702
5	507.233,818 421.334,162	1	507.225,835 421.328,701	9.672

**** Lungimile segmentelor sunt determinate în planul de proiecție Stereo 70 și sunt rotunjite la 1 milimetru.**

***** Distanța dintre puncte este formată din segmente cumulate ce sunt mai mici decât valoarea 1 milimetru.**

**DATE DESPRE IMOBILUL NR. 2401**

Oficiul de Cadastru și Publicitate Imobiliară ARGES
Biroul de Cadastru și Publicitate Imobiliară Campulung

A. Partea I. Descrierea imobilului

TEREN Intravilan

Adresa: Loc. Pietroasa, Str Ion Creanga, Nr. 9, Jud. Arges

Nr. Crt	Nr cadastral Nr. topografic	Suprafața* (mp)	Observații / Referințe
A1		683	Sector cadastral:25 Teren imprejmuit;

Construcții

Crt	Nr cadastral Nr. topografic	Adresa	Observații / Referințe
A1.1		Loc. Pietroasa, Str Ion Creanga, Nr. 9, Jud. Arges	Nr. niveluri:1; S. construita la sol:91 mp; S. construita desfasurata:91 mp;
A1.2		Loc. Pietroasa, Str Ion Creanga, Nr. 9, Jud. Arges	Nr. niveluri:1; S. construita la sol:9 mp; S. construita desfasurata:9 mp;

B. Partea II. Proprietari și acte

Inscrieri privitoare la dreptul de proprietate și alte drepturi reale	Referințe
/	
Act Normativ nr. 7, din 13/03/1996 emis de PARLAMENT (art. 13 alin. 15);	
B1 Inscirierea provizorie, drept de PROPRIETATE, dobandit prin Lege, cota actuala 1/1, cota initiala 1/1 1) COMUNA VALEA MARE PRAVĂȚ , CIF:5010196	A1
Act Normativ nr. 7, din 13/03/1996 emis de PARLAMENT (art. 12 alin. 16);	
B3 Intabulare, drept de PROPRIETATE, dobandit prin Construire, cota actuala 1/1, cota initiala 1/1 1) NISTOR NICOLAE , lipsă CNP 2) NISTOR LILIAN , lipsă CNP	A1.1, A1.2
Act Normativ nr. 17, din 07/03/2014 emis de Parlamentul Romaniei;	
B4 Imobil aflat sub incidenta art.3 alin.(1) din Legea 17/2014	A1

C. Partea III. SARCINI .

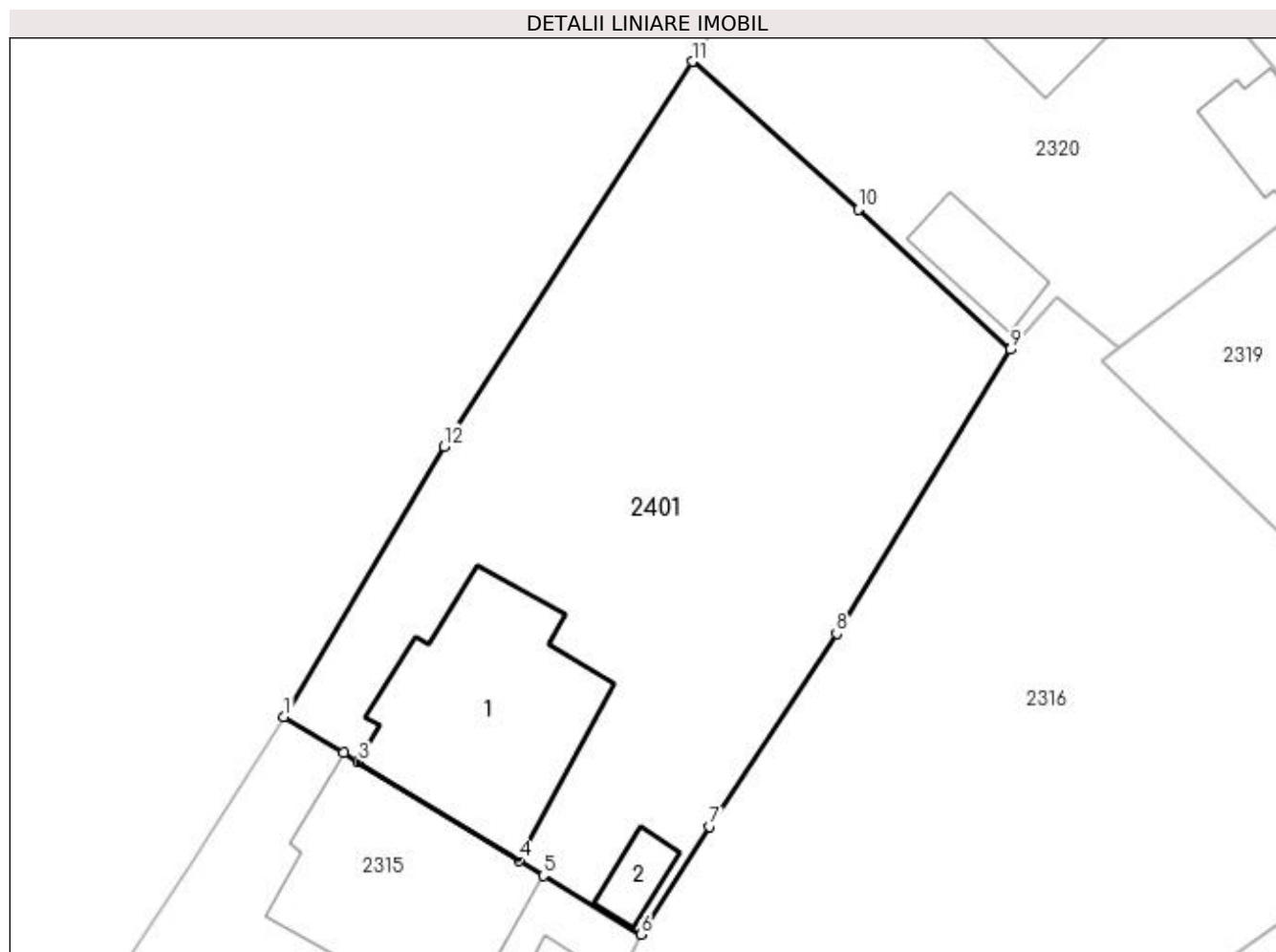
Inscrieri privind dezmembramintele dreptului de proprietate, drepturi reale de garanție și sarcini	Referințe
NU SUNT	

Anexa Nr. 1 La Partea I

Teren

Nr cadastral	Suprafața (mp)*	Observații / Referințe
	683	

* Suprafața este determinată în planul de proiecție Stereo 70.



Date referitoare la teren

Crt	Categorie folosință	Intra vilan	Suprafața (mp)	Tarla	Parcelă	Nr. topo	Observații / Referințe
1	curți constructii	DA	280	6	245,246	-	
2	arabil	DA	403	6	247,246	-	

Date referitoare la construcții

Crt	Număr	Destinație construcție	Supraf. (mp)	Situație juridică	Observații / Referințe
A1.1		construcții de locuințe	91	Cu acte	Nr. niveluri:1; S. construita la sol:91 mp; S. construita desfasurata:91 mp;
A1.2		construcții anexa	9	Cu acte	Nr. niveluri:1; S. construita la sol:9 mp; S. construita desfasurata:9 mp;

Lungime Segmente

1) Valorile lungimilor segmentelor sunt obținute din proiecție în plan.

Punct început	X / Y	Punct sfârșit	X / Y	Lungime segment (** (m)
1	506.488,175 420.889,043	2	506.490,975 420.887,347	3.274
2	506.490,975 420.887,347	3	506.491,65 420.886,938	0.789

Punct început	X / Y	Punct sfârșit	X / Y	Lungime segment (** (m)
3	506.491,65 420.886,938	4	506.499,174 420.882,316	8.83
4	506.499,174 420.882,316	5	506.500,321 420.881,614	1.345
5	506.500,321 420.881,614	6	506.504,892 420.878,859	5.337
6	506.504,892 420.878,859	7	506.508,116 420.883,896	5.98
7	506.508,116 420.883,896	8	506.514,041 420.892,926	10.8
8	506.514,041 420.892,926	9	506.522,179 420.906,213	15.581
9	506.522,179 420.906,213	10	506.515,05 420.912,771	9.687
10	506.515,05 420.912,771	11	506.507,297 420.919,687	10.389
11	506.507,297 420.919,687	12	506.495,681 420.901,675	21.433
12	506.495,681 420.901,675	1	506.488,175 420.889,043	14.694

** Lungimile segmentelor sunt determinate în planul de proiecție Stereo 70 și sunt rotunjite la 1 milimetru.

*** Distanța dintre puncte este formată din segmente cumulate ce sunt mai mici decât valoarea 1 milimetru.

**DATE DESPRE IMOBILUL NR. 2402**

Oficiul de Cadastru și Publicitate Imobiliară ARGES
Biroul de Cadastru și Publicitate Imobiliară Campulung

A. Partea I. Descrierea imobilului

TEREN Intravilan

Adresa: Loc. Pietroasa, Str Ca Rosetti, Jud. Arges

Nr. Crt	Nr cadastral Nr. topografic	Suprafața* (mp)	Observații / Referințe
A1	80147	250	Sector cadastral:25 Teren neimprijmit;

Construcții

Crt	Nr cadastral Nr. topografic	Adresa	Observații / Referințe
A1.1	80147-C1	Loc. Pietroasa, Str Ca Rosetti, Jud. Arges	Nr. niveluri:1; S. construita la sol:94 mp; S. construita desfasurata:94 mp;
A1.2	80147-C2	Loc. Pietroasa, Str Ca Rosetti, Jud. Arges	Nr. niveluri:2; S. construita la sol:90 mp; S. construita desfasurata:180 mp;

B. Partea II. Proprietari și acte

Inscrieri privitoare la dreptul de proprietate și alte drepturi reale	Referințe	
12165 / 26/11/2009		
Act Notarial nr. 3354/P, din 29/11/1974 emis de NOTARIAT DE STAT CAMPULUNG (act administrativ nr. 5324/12-11-2009 emis de PRIMARIA VALEA MARE PRAVAT; act administrativ nr. 5326/12-11-2009 emis de PRIMARIA VALEA MARE PRAVAT;);		
B1	Intabulare, drept de PROPRIETATE, dobandit prin Conventie, cota actuala 2/3, cota initiala 1/1 1) STOICA ANTONELA ELENA 2) SERAFIMESCU LIVIA, (FOSTA STOICA)	A1, A1.1, A1.2
8561 / 29/07/2010		
Act Notarial nr. 1100, din 28/07/2010 emis de BNP IONESCU CORNELIA;		
B2	Intabulare, drept de PROPRIETATE, dobandit prin Conventie, cota actuala 1/3, cota initiala 1/3 1) STOICA BLANCHARD MADALINA ADRIANA, casatorita cu 2) BLANCHARD JULIEN LOUIS DANIEL, cetatean francez, lipsă CNP	A1, A1.1, A1.2
/		
Act Normativ nr. 17, din 07/03/2014 emis de Parlamentul Romaniei;		
B3	Imobil aflat sub incidenta art.3 alin.(1) din Legea 17/2014	A1

C. Partea III. SARCINI .

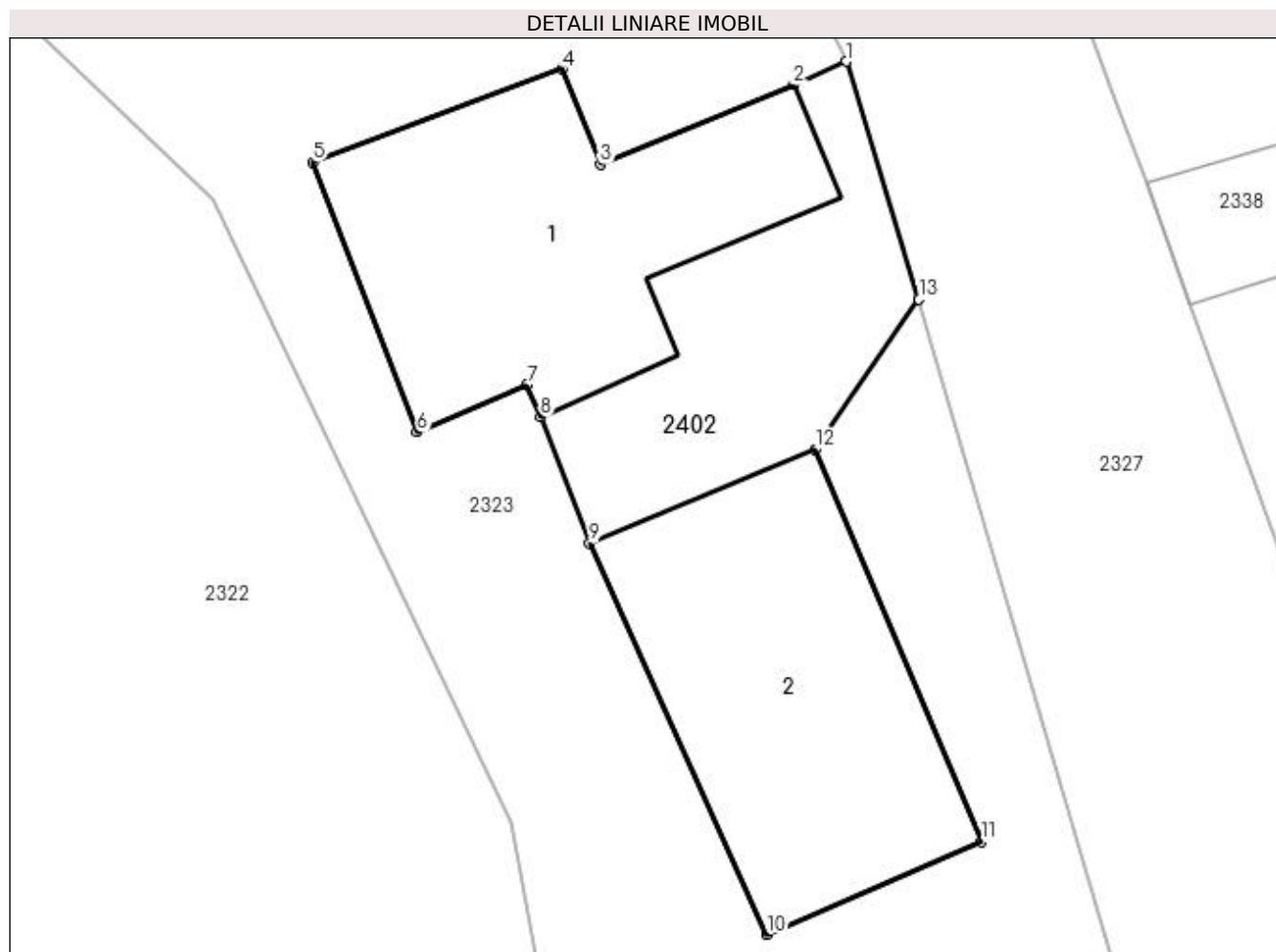
Inscrieri privind dezmembramintele dreptului de proprietate, drepturi reale de garanție și sarcini	Referințe
NU SUNT	

Anexa Nr. 1 La Partea I

Teren

Nr cadastral	Suprafața (mp)*	Observații / Referințe
80147	250	

* Suprafața este determinată în planul de proiecție Stereo 70.



Date referitoare la teren

Crt	Categorie folosință	Intravilan	Suprafața (mp)	Tarla	Parcelă	Nr. topo	Observații / Referințe
1	curți constructii	DA	250	6	233	-	

Date referitoare la construcții

Crt	Număr	Destinație construcție	Supraf. (mp)	Situație juridică	Observații / Referințe
A1.1	80147-C1	construcții de locuințe	94	Cu acte	Nr. niveluri:1; S. construita la sol:94 mp; S. construita desfasurata:94 mp;
A1.2	80147-C2	construcții de locuințe	90	Cu acte	Nr. niveluri:2; S. construita la sol:90 mp; S. construita desfasurata:180 mp;

Lungime Segmente

1) Valorile lungimilor segmentelor sunt obținute din proiecție în plan.

Punct început	X / Y	Punct sfârșit	X / Y	Lungime segment (** (m)
1	506.634,517 420.893,635	2	506.632,958 420.892,941	1.706
2	506.632,958 420.892,941	3	506.627,213 420.890,579	6.212
3	506.627,213 420.890,579	4	506.626,073 420.893,41	3.052

Punct început	X / Y	Punct sfârșit	X / Y	Lungime segment (** (m)
4	506.626,073 420.893,41	5	506.618,667 420.890,647	7.905
5	506.618,667 420.890,647	6	506.621,778 420.882,626	8.603
6	506.621,778 420.882,626	7	506.625,03 420.884,043	3.547
7	506.625,03 420.884,043	8	506.625,445 420.883,081	1.048
8	506.625,445 420.883,081	9	506.626,895 420.879,328	4.023
9	506.626,895 420.879,328	10	506.632,168 420.867,716	12.753
10	506.632,168 420.867,716	11	506.638,539 420.870,475	6.943
11	506.638,539 420.870,475	12	506.633,596 420.882,12	12.651
12	506.633,596 420.882,12	13	506.636,68 420.886,569	5.413
13	506.636,68 420.886,569	1	506.634,517 420.893,635	7.39

** Lungimile segmentelor sunt determinate în planul de proiecție Stereo 70 și sunt rotunjite la 1 milimetru.

*** Distanța dintre puncte este formată din segmente cumulate ce sunt mai mici decât valoarea 1 milimetru.

**DATE DESPRE IMOBILUL NR. 2403**

Oficiul de Cadastru și Publicitate Imobiliară ARGES
Biroul de Cadastru și Publicitate Imobiliară Campulung

A. Partea I. Descrierea imobilului

TEREN Intravilan

Nr. CF vechi:504

Nr. cadastral vechi:466/1

Adresa: Loc. Pietroasa, Str Calea Pietroasa, Nr. 9, Jud. Arges, strada C.A.Rosetti nr. 9, punct Acasa

Nr. Crt	Nr cadastral Nr. topografic	Suprafața* (mp)	Observații / Referințe
A1	82166	90	Sector cadastral:25 Teren neimprejmuit;

B. Partea II. Proprietari și acte

Inscrieri privitoare la dreptul de proprietate și alte drepturi reale		Referințe
162 / 16/01/2006		
Act Notarial nr. 1655, din 10/08/2004 emis de BNP Zipisi Cornelia;		
B1	Intabulare, drept de PROPRIETATE, dobandit prin Conventie, cota actuala 1/1, cota initiala 1/1 1) MIHĂILESCU NICOLAE <i>OBSERVATII: provine prin dezmembrare din Cf 471/Valea Mare Pravat</i>	A1
/		
Act Normativ nr. 17, din 07/03/2014 emis de Parlamentul Romaniei;		
B2	Imobil aflat sub incidenta art.3 alin.(1) din Legea 17/2014	A1

C. Partea III. SARCINI .

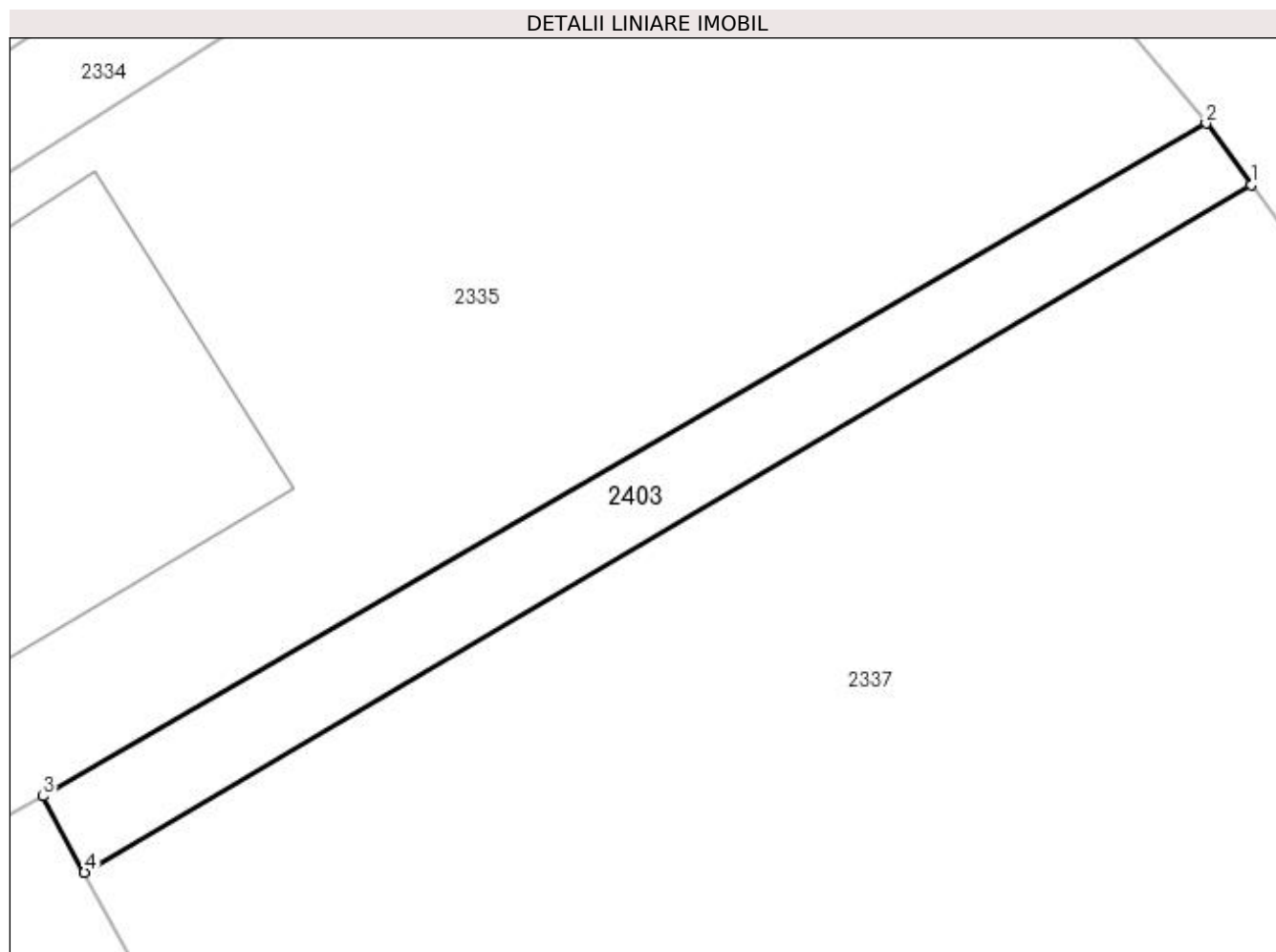
Inscrieri privind dezmembramintele dreptului de proprietate, drepturi reale de garanție și sarcini	Referințe
NU SUNT	

Anexa Nr. 1 La Partea I

Teren

Nr cadastral	Suprafața (mp)*	Observații / Referințe
82166	90	

* Suprafața este determinată în planul de proiecție Stereo 70.



Date referitoare la teren

Crt	Categorie folosință	Intra vilan	Suprafața (mp)	Tarla	Parcelă	Nr. topo	Observații / Referințe
1	faneata	DA	90	5	207	-	

Lungime Segmente

1) Valorile lungimilor segmentelor sunt obținute din proiecție în plan.

Punct început	X / Y	Punct sfârșit	X / Y	Lungime segment (** (m)
1	506.684,045 420.971,494	2	506.682,754 420.973,26	2.188
2	506.682,754 420.973,26	3	506.649,451 420.954,002	38.47
3	506.649,451 420.954,002	4	506.650,638 420.951,824	2.48
4	506.650,638 420.951,824	1	506.684,045 420.971,494	38.768

**** Lungimile segmentelor sunt determinate în planul de proiecţie Stereo 70 şi sunt rotunjite la 1 milimetru.**

***** Distanţa dintre puncte este formată din segmente cumulate ce sunt mai mici decât valoarea 1 milimetru.**

**DATE DESPRE IMOBILUL NR. 2404**

Oficiul de Cadastru și Publicitate Imobiliară ARGES
Biroul de Cadastru și Publicitate Imobiliară Campulung

A. Partea I. Descrierea imobilului

TEREN Intravilan

Adresa: Loc. Valea Mare Pravăț, Str Brasovului, Nr. 31, Jud. Arges

Nr. Crt	Nr cadastral Nr. topografic	Suprafața* (mp)	Observații / Referințe
A1		2.959	Sector cadastral:26 Teren imprejmuit;

Construcții

Crt	Nr cadastral Nr. topografic	Adresa	Observații / Referințe
A1.1		Loc. Valea Mare Pravăț, Str Brasovului, Nr. 31, Jud. Arges	Nr. niveluri:1; S. construita la sol:130 mp; S. construita desfasurata:130 mp;
A1.2		Loc. Valea Mare Pravăț, Str Brasovului, Nr. 31, Jud. Arges	Nr. niveluri:1; S. construita la sol:100 mp; S. construita desfasurata:100 mp;
A1.3		Loc. Valea Mare Pravăț, Str Brasovului, Nr. 31, Jud. Arges	Nr. niveluri:1; S. construita la sol:66 mp; S. construita desfasurata:66 mp;
A1.4		Loc. Valea Mare Pravăț, Str Brasovului, Nr. 31, Jud. Arges	Nr. niveluri:1; S. construita la sol:62 mp; S. construita desfasurata:62 mp;

B. Partea II. Proprietari și acte

Inscrieri privitoare la dreptul de proprietate și alte drepturi reale		Referințe
/		
Act Normativ nr. 7, din 13/03/1996 emis de PARLAMENT (art. 13 alin. 15);		
B1	Inscrierea provizorie, drept de PROPRIETATE, dobandit prin Lege, cota actuala 1/1, cota initiala 1/1 1) COMUNA VALEA MARE PRAVAT, CIF:5010196	A1, A1.1, A1.2, A1.3, A1.4

C. Partea III. SARCINI .

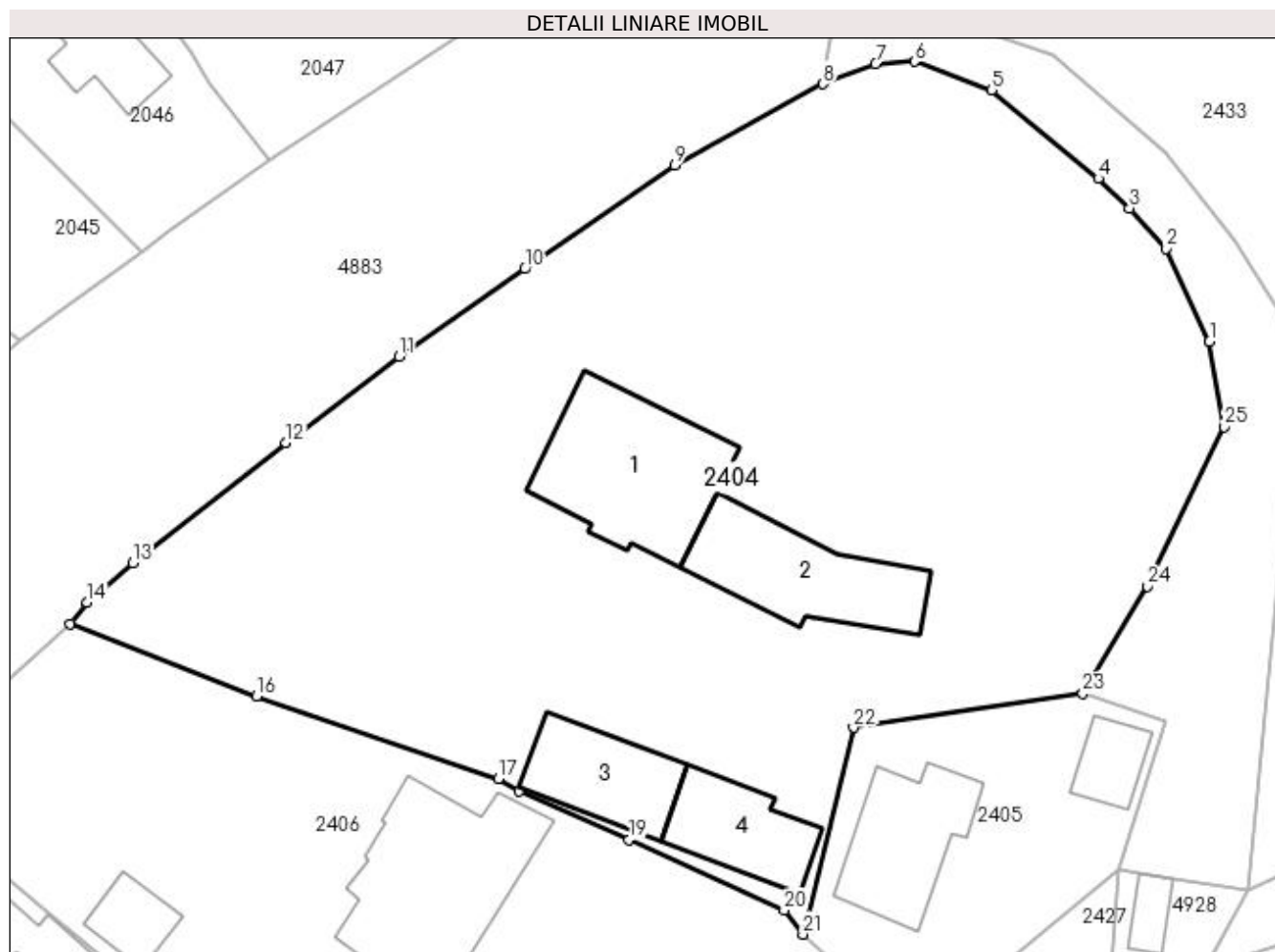
Inscrieri privind dezmembramintele dreptului de proprietate, drepturi reale de garanție și sarcini	Referințe
NU SUNT	

Anexa Nr. 1 La Partea I

Teren

Nr cadastral	Suprafața (mp)*	Observații / Referințe
	2.959	

* Suprafața este determinată în planul de proiecție Stereo 70.



Date referitoare la teren

Crt	Categorie folosință	Intravilan	Suprafața (mp)	Tarla	Parcelă	Nr. topo	Observații / Referințe
1	curți construcții	DA	1.014	26	1487,1488	-	
2	livada	DA	965	26	1487,1488	-	
3	arabil	DA	980	26	1487,1488	-	

Date referitoare la construcții

Crt	Număr	Destinație construcție	Supraf. (mp)	Situație juridică	Observații / Referințe
A1.1		construcții de locuințe	130	Cu acte	Nr. niveluri:1; S. construita la sol:130 mp; S. construita desfasurata:130 mp;
A1.2		construcții de locuințe	100	Cu acte	Nr. niveluri:1; S. construita la sol:100 mp; S. construita desfasurata:100 mp;
A1.3		construcții anexa	66	Cu acte	Nr. niveluri:1; S. construita la sol:66 mp; S. construita desfasurata:66 mp;
A1.4		construcții anexa	62	Cu acte	Nr. niveluri:1; S. construita la sol:62 mp; S. construita desfasurata:62 mp;

Lungime Segmente

1) Valorile lungimilor segmentelor sunt obținute din proiecție în plan.

Punct început	X / Y	Punct sfârșit	X / Y	Lungime segment (** (m)
1	507.417,763 421.443,275	2	507.414,572 421.450,143	7.573
3	507.411,832 421.453,159	4	507.409,515 421.455,36	3.196
5	507.401,591 421.461,942	6	507.395,857 421.464,047	6.108
7	507.392,972 421.463,863	8	507.389,062 421.462,378	4.183
9	507.378,035 421.456,372	10	507.366,899 421.448,648	13.553
11	507.357,585 421.442,117	12	507.349,175 421.435,742	10.553
13	507.337,784 421.426,807	14	507.334,382 421.423,904	4.472
15	507.333,151 421.422,309	16	507.346,98 421.416,921	14.842
17	507.364,974 421.410,812	18	507.366,477 421.409,855	1.782
19	507.374,642 421.406,274	20	507.386,184 421.401,027	12.679
21	507.387,569 421.399,245	22	507.391,33 421.414,59	15.799
23	507.408,36 421.417,13	24	507.413,157 421.425,083	9.288
25	507.418,837 421.436,921	1	507.417,763 421.443,275	6.444

Punct început	X / Y	Punct sfârșit	X / Y	Lungime segment (** (m)
2	507.414,572 421.450,143	3	507.411,832 421.453,159	4.075
4	507.409,515 421.455,36	5	507.401,591 421.461,942	10.301
6	507.395,857 421.464,047	7	507.392,972 421.463,863	2.891
8	507.389,062 421.462,378	9	507.378,035 421.456,372	12.557
10	507.366,899 421.448,648	11	507.357,585 421.442,117	11.376
12	507.349,175 421.435,742	13	507.337,784 421.426,807	14.477
14	507.334,382 421.423,904	15	507.333,151 421.422,309	2.015
16	507.346,98 421.416,921	17	507.364,974 421.410,812	19.003
18	507.366,477 421.409,855	19	507.374,642 421.406,274	8.916
20	507.386,184 421.401,027	21	507.387,569 421.399,245	2.257
22	507.391,33 421.414,59	23	507.408,36 421.417,13	17.218
24	507.413,157 421.425,083	25	507.418,837 421.436,921	13.13

** Lungimile segmentelor sunt determinate în planul de proiecție Stereo 70 și sunt rotunjite la 1 milimetru.

*** Distanța dintre puncte este formată din segmente cumulate ce sunt mai mici decât valoarea 1 milimetru.



DATE DESPRE IMOBILUL NR. 2405

Oficiul de Cadastru și Publicitate Imobiliară ARGES
Biroul de Cadastru și Publicitate Imobiliară Campulung

A. Partea I. Descrierea imobilului

TEREN Intravilan

Nr. CF vechi:788
Nr. cadastral vechi:1004

Adresa: Loc. Valea Mare Pravat, Nr. 498, Jud. Arges, pct Acasa

Nr. Crt	Nr cadastral Nr. topografic	Suprafața* (mp)	Observații / Referințe
A1	80073	432	Sector cadastral:26 Teren neimprejmuit;

Construcții

Crt	Nr cadastral Nr. topografic	Adresa	Observații / Referințe
A1.1	80073-C1	Loc. Valea Mare Pravat, Nr. 498, Jud. Arges, pct Acasa	Nr. niveluri:1; S. construita la sol:80 mp; S. construita desfasurata:80 mp;
A1.2	80073-C2	Loc. Valea Mare Pravat, Nr. 498, Jud. Arges, pct Acasa	Nr. niveluri:1; S. construita la sol:27 mp; S. construita desfasurata:27 mp;

B. Partea II. Proprietari și acte

Inscrieri privitoare la dreptul de proprietate și alte drepturi reale		Referințe
10115 / 15/10/2007		
Act Administrativ nr. 135722, din 11/09/2007 emis de CJSIPT ARGES (adeverinta cu nr. 3206/26.09.2007 de la Primaria comunei Valea Mare Pravat);		
B1	Intabulare, drept de PROPRIETATE, dobandit prin Lege, cota actuala 1/1, cota initiala 1/1 1) PETRE GICA , lipsă CNP <i>OBSERVATII: (provenita din conversia CF 788)</i>	A1
B2	Intabulare, drept de PROPRIETATE, dobandit prin Construire, cota actuala 1/1, cota initiala 1/1 1) PETRE GICA , lipsă CNP	A1.1
4840 / 23/04/2008		
Act Administrativ nr. 1438, din 23/04/2008 emis de PRIMARIA COMUNEI VALEA MARE PRAVAT (adeverinta nr. 594/25.04.2008 eliberata de BRD-GSG sucursala Campulung Muscel);		
B3	Intabulare, drept de PROPRIETATE, dobandit prin Construire, cota actuala 1/1, cota initiala 1/1 1) PETRE GICA , lipsă CNP	A1.2
520 / 10/01/2022		
Act Administrativ nr. 6277/205/2021, din 03/01/2022 emis de JUDECATORIA CAMPULUNG;		
B4	la solicitarea Instantei, se noteaza litigiul aflat pe rolul Judecatoriei Campulung in dosar nr. 6277/205/2021 avand ca obiect alte cereri privind executarea silita-numire curator special, privind pe Kruk Romania SRL, in calitate de petent-creditor si Petre Gica,decedat, garant ipotecar	A1, A1.1, A1.2

C. Partea III. SARCINI

Inscrieri privind dezmembramintele dreptului de proprietate, drepturi reale de garanție și sarcini		Referințe
1316 / 07/02/2008		
Act Notarial nr. 330, din 07/02/2008 emis de BNP ZIPISI CORNELIA;		
C1	Intabulare, drept de IPOTECA, Valoare:67250 RONsi celelalte obligatii de plata aferente creditului, dobandit prin Conventie, cota actuala 1/1, cota initiala 1/1 1) BRD-GSG SA , CIF:999999999999, lipsă CUI <i>OBSERVATII: (provenita din conversia CF 788); vezi inscrierea de sub C5 ord</i>	A1, A1.1, A1.2
C2	interdicțiile: de instrainare, grevare, dezmembrare si demolare 1) BRD GSG SA , CIF:999999999999, lipsă CUI <i>OBSERVATII: (provenita din conversia CF 788); vezi inscrierea de sub C5 Ord</i>	A1, A1.1, A1.2
6193 / 10/07/2009		
Act Administrativ nr. 1084, din 01/07/2009 emis de BRD CAMPULUNG (somatia de plata nr. 1079/30.06.2009 emisa de BRD-GSG DIRECTIA CREDITE NEPERFORMANTE CORPUL EXECUTORILOR BANCARI prin executor		

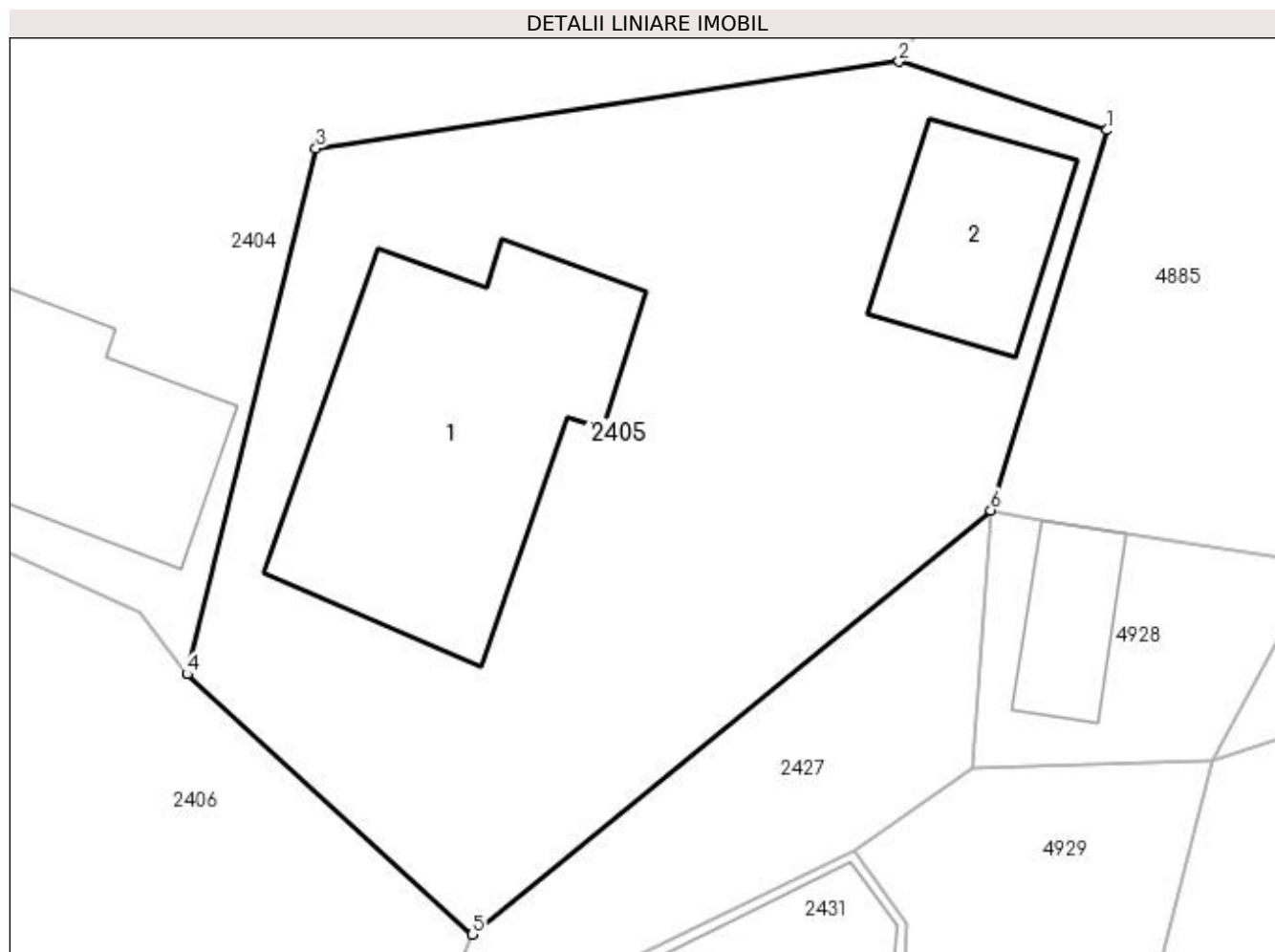
Inscrieri privind dezmembramintele dreptului de proprietate, drepturi reale de garanţie şi sarcini		Referinţe
bancar MARIAN SOTAE);		
C3	se inscrie somatia de plata in valoare de 111.173,24 Ron, plus dobanzi, in continuare comisioane si cheltuieli de executare silita 1) BRD-GSG SA , CIF:99999999999999, lipsă CUI	A1, A1.1, A1.2
8361 / 26/07/2010		
Act Administrativ nr. 109/2010, din 19/07/2010 emis de BEJ MITU MIHAI IOAN;		
C4	se inscrie somatia de plata in vederea recuperarii unei creante in valoare de 3.167,95 lei si 2.515,68 Euro, reprezentand debit restant platibil in lei la cursul BNR din ziua platii, majorat cu 1% si suma de 2.707,37 lei onorariu si alte cheltuieli de executare silita 1) SC RCI LEASING ROMANIA IFN SA CU SEDIUL IN BUCURESTI , CIF:99999999999999, lipsă CUI	A1, A1.1, A1.2
363 / 11/01/2018		
Act Notarial nr. 3939, din 19/12/2017 emis de Ene Claudiu;		
C5	In baza contractului de cesiune de creante aut. sub nr. 3939/19.12.2017 de notar public Ene Claudiu, incheiat intre BRD-Groupe Société Générale, in calitate de cedent si KRUK ROMANIA SRL, in calitate de cesionar, dreptul de ipoteca si interdictiile de sub C1.1 si C2.1.Ord se stramuta in favoarea KRUK ROMANIA SRL	A1, A1.1, A1.2

Anexa Nr. 1 La Partea I

Teren

Nr cadastral	Suprafața (mp)*	Observații / Referințe
80073	432	

* Suprafața este determinată în planul de proiecție Stereo 70.



Date referitoare la teren

Crt	Categorie folosință	Intra vilan	Suprafața (mp)	Tarla	Parcelă	Nr. topo	Observații / Referințe
1	curți construcții	DA	432	26	1489	-	

Date referitoare la construcții

Crt	Număr	Destinație construcție	Supraf. (mp)	Situație juridică	Observații / Referințe
A1.1	80073-C1	construcții de locuințe	80	Cu acte	Nr. niveluri:1; S. construita la sol:80 mp; S. construita desfasurata:80 mp;
A1.2	80073-C2	construcții anexa	27	Cu acte	Nr. niveluri:1; S. construita la sol:27 mp; S. construita desfasurata:27 mp;

Lungime Segmente

1) Valorile lungimilor segmentelor sunt obținute din proiecție în plan.

Punct început	X / Y	Punct sfârșit	X / Y	Lungime segment (** (m)
1	507.414,437 421.415,127	2	507.408,36 421.417,13	6.399
2	507.408,36 421.417,13	3	507.391,33 421.414,59	17.218
3	507.391,33 421.414,59	4	507.387,569 421.399,245	15.799

Punct început	X / Y	Punct sfârșit	X / Y	Lungime segment (** (m)
4	507.387,569 421.399,245	5	507.395,895 421.391,646	11.272
5	507.395,895 421.391,646	6	507.411,038 421.404,029	19.561
6	507.411,038 421.404,029	1	507.414,437 421.415,127	11.607

** Lungimile segmentelor sunt determinate în planul de proiecție Stereo 70 și sunt rotunjite la 1 milimetru.

*** Distanța dintre puncte este formată din segmente cumulate ce sunt mai mici decât valoarea 1 milimetru.

**DATE DESPRE IMOBILUL NR. 2406**

Oficiul de Cadastru și Publicitate Imobiliară ARGES
Biroul de Cadastru și Publicitate Imobiliară Campulung

A. Partea I. Descrierea imobilului

TEREN Intravilan

Adresa: Loc. Valea Mare Pravăț, Str Brasovului, Nr. 30, Jud. Arges

Nr. Crt	Nr cadastral Nr. topografic	Suprafața* (mp)	Observații / Referințe
A1	81126	Din acte: 1.958 Masurata: 2.012	Sector cadastral:26 Teren imprejmuit;

Construcții

Crt	Nr cadastral Nr. topografic	Adresa	Observații / Referințe
A1.1	81126-C1	Loc. Valea Mare Pravăț, Str Brasovului, Nr. 30, Jud. Arges	Nr. niveluri:1; S. construita la sol:173 mp; S. construita desfasurata:173 mp; CASA CONSTRUITA IN 1969;se rectifica cf.art.12,alin.16(Legea7/1996)
A1.2		Loc. Valea Mare Pravăț, Str Brasovului, Nr. 30, Jud. Arges	Nr. niveluri:1; S. construita la sol:27 mp; S. construita desfasurata:27 mp;
A1.3		Loc. Valea Mare Pravăț, Str Brasovului, Nr. 30, Jud. Arges	Nr. niveluri:1; S. construita la sol:11 mp; S. construita desfasurata:11 mp;

B. Partea II. Proprietari și acte

Inscrieri privitoare la dreptul de proprietate și alte drepturi reale		Referințe
12393 / 30/09/2014		
Act Notarial nr. (act de vanzare cumparare) nr. 774, din 27/08/1968 emis de BNP PETRESCU MARGARETA (act administrativ (adeverinta) nr. 3468/01-09-2014 emis de PRIMARIA VALEA MARE PRAVAT; act administrativ (certificat de atestare fiscala) nr. 3467/03-09-2014 emis de PRIMARIA VALEA MARE PRAVAT; act administrativ (adeverinta) nr. 4322/28-09-2014 emis de COMUNA VALEA MARE PRAVAT; act administrativ (certificat de atestare fiscala) nr. 4321/28-09-2014 emis de COMUNA VALEA MARE PRAVAT;);		
B1	Intabulare, drept de PROPRIETATE, dobandit prin Conventie, cota actuala 1/1, cota initiala 1/1 1) SERBAN PETRU 2) SERBAN MARIA , soti	A1
B2	Intabulare, drept de PROPRIETATE, dobandit prin Construire, cota actuala 1/1, cota initiala 1/1 1) SERBAN PETRU 2) SERBAN MARIA , soti	A1.1
/		
Act Normativ nr. 7, din 13/03/1996 emis de PARLAMENT (art. 12 alin. 16);		
B3	Intabulare, drept de PROPRIETATE, dobandit prin Construire, cota actuala 1/1, cota initiala 1/1 1) SERBAN PETRU 2) SERBAN MARIA	A1.2, A1.3

C. Partea III. SARCINI .

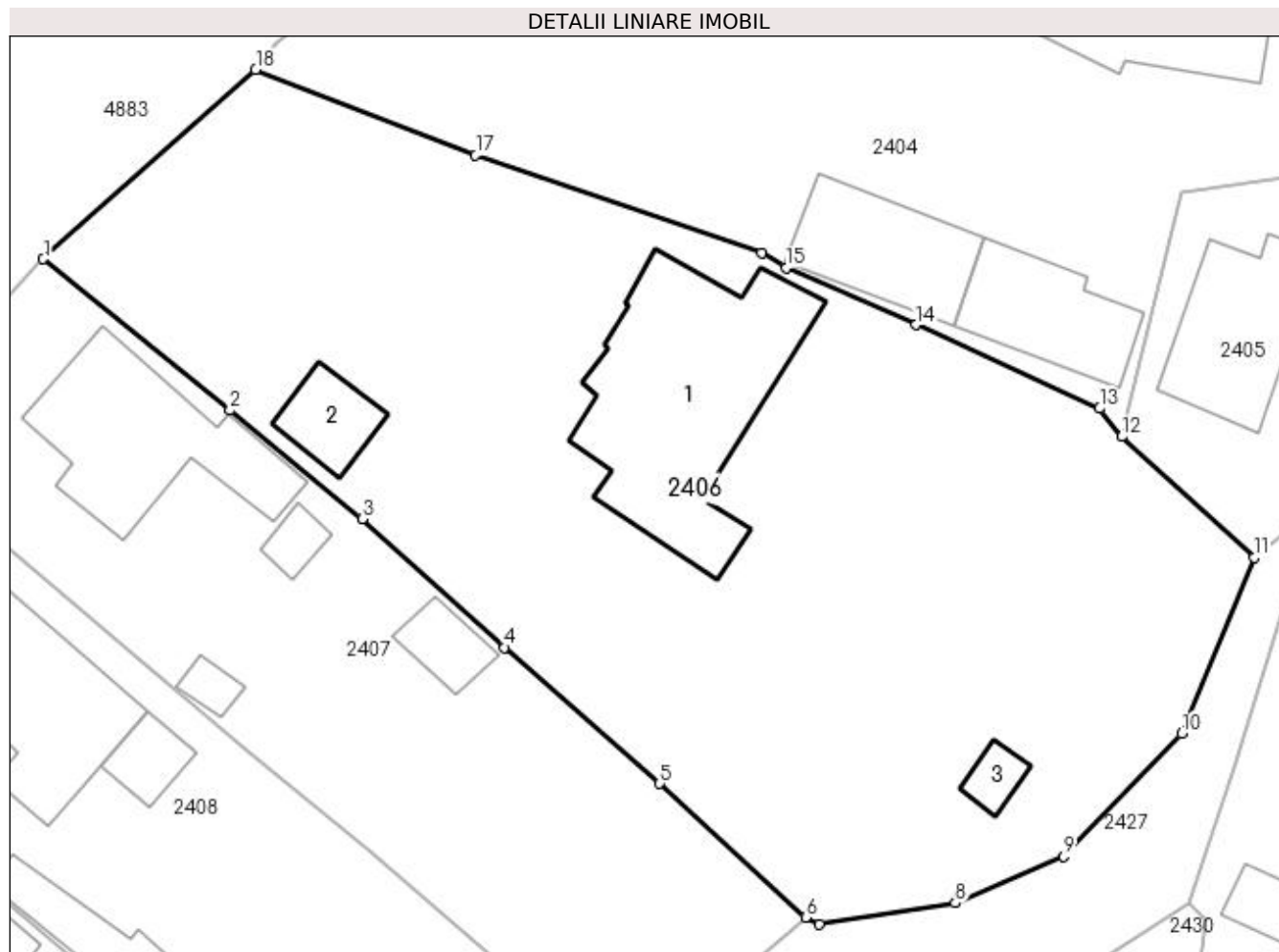
Inscrieri privind dezmembramintele dreptului de proprietate, drepturi reale de garanție și sarcini	Referințe
NU SUNT	

Anexa Nr. 1 La Partea I

Teren

Nr cadastral	Suprafața (mp)*	Observații / Referințe
81126	Din acte: 1.958 Masurata: 2.012	

* Suprafața este determinată în planul de proiecție Stereo 70.



Date referitoare la teren

Crt	Categorie folosință	Intra vilan	Suprafața (mp)	Tarla	Parcelă	Nr. topo	Observații / Referințe
1	curți constructii	DA	1.038	26	1491	-	
2	arabil	DA	120	26	1491	-	
3	livada	DA	400	26	1490	-	
4	faneata	DA	454	26	1490	-	

Date referitoare la construcții

Crt	Număr	Destinație construcție	Supraf. (mp)	Situație juridică	Observații / Referințe
A1.1	81126-C1	construcții de locuințe	Din acte: 181 Masurata: 173	Cu acte	Nr. niveluri:1; S. construita la sol:173 mp; S. construita desfasurata:173 mp; CASA CONSTRUITA IN 1969;se rectifica cf.art.12,alin.16(Legea7/1996)
A1.2		construcții anexa	27	Cu acte	Nr. niveluri:1; S. construita la sol:27 mp; S. construita desfasurata:27 mp;
A1.3		construcții anexa	11	Cu acte	Nr. niveluri:1; S. construita la sol:11 mp; S. construita desfasurata:11 mp;

Lungime Segmente

1) Valorile lungimilor segmentelor sunt obținute din proiecție în plan.

Punct început	X / Y	Punct sfârșit	X / Y	Lungime segment (** (m)
1	507.319,803 421.410,415	2	507.331,544 421.400,911	15.106
2	507.331,544 421.400,911	3	507.339,857 421.394,067	10.768
3	507.339,857 421.394,067	4	507.348,788 421.386,004	12.032
4	507.348,788 421.386,004	5	507.358,544 421.377,457	12.97
5	507.358,544 421.377,457	6	507.367,715 421.369,032	12.453
6	507.367,715 421.369,032	7	507.368,576 421.368,606	0.961
7	507.368,576 421.368,606	8	507.377,12 421.369,953	8.65
8	507.377,12 421.369,953	9	507.383,929 421.372,882	7.412
9	507.383,929 421.372,882	10	507.391,342 421.380,592	10.696
10	507.391,342 421.380,592	11	507.395,895 421.391,646	11.955
11	507.395,895 421.391,646	12	507.387,569 421.399,245	11.272
12	507.387,569 421.399,245	13	507.386,184 421.401,027	2.257
13	507.386,184 421.401,027	14	507.374,642 421.406,274	12.679
14	507.374,642 421.406,274	15	507.366,477 421.409,855	8.916
15	507.366,477 421.409,855	16	507.364,974 421.410,812	1.782
16	507.364,974 421.410,812	17	507.346,98 421.416,921	19.003
17	507.346,98 421.416,921	18	507.333,151 421.422,309	14.842
18	507.333,151 421.422,309	1	507.319,803 421.410,415	17.878

** Lungimile segmentelor sunt determinate în planul de proiecție Stereo 70 și sunt rotunjite la 1 milimetru.

*** Distanța dintre puncte este formată din segmente cumulate ce sunt mai mici decât valoarea 1 milimetru.

**DATE DESPRE IMOBILUL NR. 2407**

Oficiul de Cadastru și Publicitate Imobiliară ARGES
Biroul de Cadastru și Publicitate Imobiliară Campulung

A. Partea I. Descrierea imobilului

TEREN Intravilan

Adresa: Loc. Valea Mare Pravăț, Str Brasovului, Nr. 29, Jud. Arges

Nr. Crt	Nr cadastral Nr. topografic	Suprafața* (mp)	Observații / Referințe
A1	81116	963	Sector cadastral:26 Teren imprejmuit;

Construcții

Crt	Nr cadastral Nr. topografic	Adresa	Observații / Referințe
A1.1	81116-C1	Loc. Valea Mare Pravăț, Str Brasovului, Nr. 29, Jud. Arges	Nr. niveluri:3; S. construita la sol:107 mp; S. construita desfasurata:173 mp; LOCUINTA DIN CARAMIDA ACOPERITA CU TABLA, CONSTRUITA IN ANUL 1975.
A1.2	81116-C2	Loc. Valea Mare Pravăț, Str Brasovului, Nr. 29, Jud. Arges	Nr. niveluri:1; S. construita la sol:11 mp; S. construita desfasurata:11 mp; ANEXA DIN LEMN ACOPERITA CU TABLA, CONSTRUITA IN ANUL 1980.
A1.3	81116-C3	Loc. Valea Mare Pravăț, Str Brasovului, Nr. 29, Jud. Arges	Nr. niveluri:1; S. construita la sol:20 mp; S. construita desfasurata:20 mp; ANEXA DIN BOLTARI ACOPERITA CU PLACI AZBOCIMENT, CONSTRUITA IN ANUL 1990.
A1.4	81116-C4	Loc. Valea Mare Pravăț, Str Brasovului, Nr. 29, Jud. Arges	Nr. niveluri:1; S. construita la sol:9 mp; S. construita desfasurata:9 mp; ANEXA DIN LEMN ACOPERITA CU TABLA, CONSTRUITA IN ANUL 1996.

B. Partea II. Proprietari și acte

Inscrieri privitoare la dreptul de proprietate și alte drepturi reale	Referințe	
10958 / 29/08/2014		
Act Notarial nr. 2034/p, din 24/07/1974 emis de NOTARIATUL DE STAT LOCAL CAMPULUNG (act administrativ (autorizatie pentru executare de lucrari) nr. 850/06-09-1975 emis de PRIMARIA VALEA MARE PRAVAT; act administrativ (certificat de atestare fiscala) nr. 3284/20-08-2014 emis de PRIMARIA VALEA MARE PRAVAT; act administrativ (adeverinta) nr. 3288/20-08-2014 emis de PRIMARIA VALEA MARE PRAVAT;);		
B1	Intabulare, drept de PROPRIETATE, dobandit prin Conventie, cota actuala 1/1, cota initiala 1/1 1) MACARESCU NICOLAE 2) MACARESCU VERONICA	A1
B2	Intabulare, drept de PROPRIETATE, dobandit prin Construire, cota actuala 1/1, cota initiala 1/1 1) MACARESCU NICOLAE 2) MACARESCU VERONICA	A1.1, A1.2, A1.3, A1.4

C. Partea III. SARCINI .

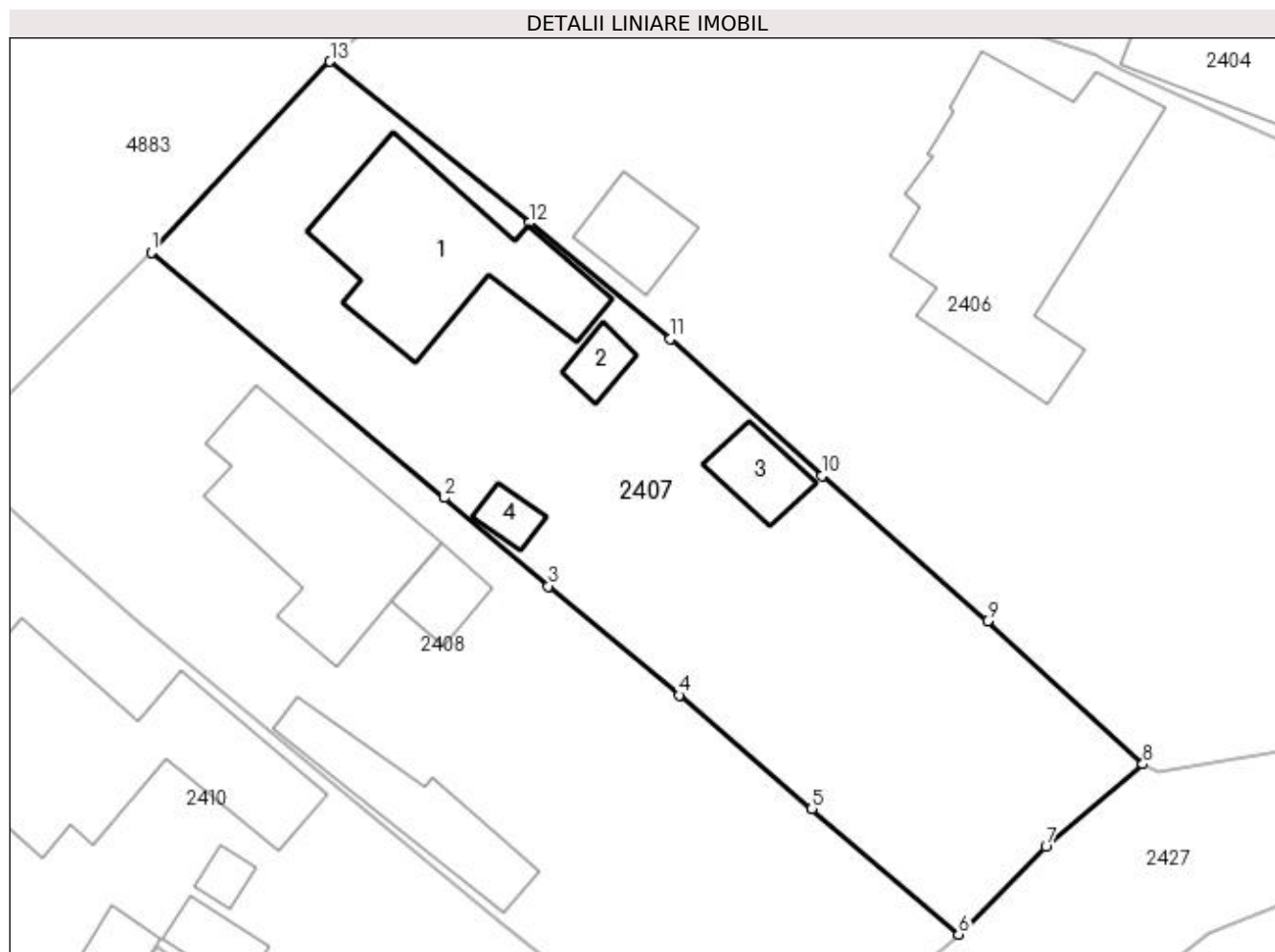
Inscrieri privind dezmembramintele dreptului de proprietate, drepturi reale de garanție și sarcini	Referințe
NU SUNT	

Anexa Nr. 1 La Partea I

Teren

Nr cadastral	Suprafața (mp)*	Observații / Referințe
81116	963	

* Suprafața este determinată în planul de proiecție Stereo 70.



Date referitoare la teren

Crt	Categorie folosință	Intra vilan	Suprafața (mp)	Tarla	Parcelă	Nr. topo	Observații / Referințe
1	curți constructii	DA	480	26	1492,1493	-	
2	faneata	DA	483	26	1494	-	

Date referitoare la construcții

Crt	Număr	Destinație construcție	Supraf. (mp)	Situație juridică	Observații / Referințe
A1.1	81116-C1	construcții de locuințe	107	Cu acte	Nr. niveluri:3; S. construita la sol:107 mp; S. construita desfasurata:173 mp; LOCUINTA DIN CARAMIDA ACOPERITA CU TABLA, CONSTRUITA IN ANUL 1975.
A1.2	81116-C2	construcții anexa	11	Cu acte	Nr. niveluri:1; S. construita la sol:11 mp; S. construita desfasurata:11 mp; ANEXA DIN LEMN ACOPERITA CU TABLA, CONSTRUITA IN ANUL 1980.
A1.3	81116-C3	construcții anexa	20	Cu acte	Nr. niveluri:1; S. construita la sol:20 mp; S. construita desfasurata:20 mp; ANEXA DIN BOLTARI ACOPERITA CU PLACI AZBOCIMENT, CONSTRUITA IN ANUL 1990.
A1.4	81116-C4	construcții anexa	9	Cu acte	Nr. niveluri:1; S. construita la sol:9 mp; S. construita desfasurata:9 mp; ANEXA DIN LEMN ACOPERITA CU TABLA, CONSTRUITA IN ANUL 1996.

Lungime Segmente

1) Valorile lungimilor segmentelor sunt obținute din proiecție în plan.

Punct început	X / Y	Punct sfârșit	X / Y	Lungime segment (** (m)
1	507.309,256 421.399,171	2	507.326,548 421.384,716	22.538
2	507.326,548 421.384,716	3	507.332,666 421.379,503	8.038
3	507.332,666 421.379,503	4	507.340,378 421.373,076	10.039
4	507.340,378 421.373,076	5	507.348,195 421.366,386	10.289
5	507.348,195 421.366,386	6	507.356,842 421.358,998	11.373
6	507.356,842 421.358,998	7	507.361,991 421.364,154	7.287
7	507.361,991 421.364,154	8	507.367,715 421.369,032	7.521
8	507.367,715 421.369,032	9	507.358,544 421.377,457	12.453
9	507.358,544 421.377,457	10	507.348,788 421.386,004	12.97
10	507.348,788 421.386,004	11	507.339,857 421.394,067	12.032
11	507.339,857 421.394,067	12	507.331,544 421.400,911	10.768
12	507.331,544 421.400,911	13	507.319,803 421.410,415	15.106
13	507.319,803 421.410,415	1	507.309,256 421.399,171	15.416

** Lungimile segmentelor sunt determinate în planul de proiecție Stereo 70 și sunt rotunjite la 1 milimetru.

*** Distanța dintre puncte este formată din segmente cumulate ce sunt mai mici decât valoarea 1 milimetru.

**DATE DESPRE IMOBILUL NR. 2408**

Oficiul de Cadastru și Publicitate Imobiliară ARGES
Biroul de Cadastru și Publicitate Imobiliară Campulung

A. Partea I. Descrierea imobilului

TEREN Intravilan

Nr. CF vechi:774
Nr. cadastral vechi:996

Adresa: Loc. Valea Mare Pravat, Str Brasovului, Nr. 28, Jud. Arges

Nr. Crt	Nr cadastral Nr. topografic	Suprafața* (mp)	Observații / Referințe
A1	81922	Din acte: 1.020 Masurata: 1.058	Sector cadastral:26 Teren imprejmuit;

Construcții

Crt	Nr cadastral Nr. topografic	Adresa	Observații / Referințe
A1.1	81922-C1	Loc. Valea Mare Pravat, Str Brasovului, Nr. 28, Jud. Arges	Nr. niveluri:1; S. construita la sol:109 mp; S. construita desfasurata:109 mp; locuinta
A1.2	81922-C2	Loc. Valea Mare Pravat, Str Brasovului, Nr. 28, Jud. Arges	Nr. niveluri:1; S. construita la sol:18 mp; S. construita desfasurata:18 mp; anexa
A1.3	81922-C3	Loc. Valea Mare Pravat, Str Brasovului, Nr. 28, Jud. Arges	Nr. niveluri:1; S. construita la sol:53 mp; S. construita desfasurata:53 mp; anexa

B. Partea II. Proprietari și acte

Inscrieri privitoare la dreptul de proprietate și alte drepturi reale	Referințe
12129 / 27/11/2007	
Act Notarial nr. 424, din 26/11/2007 emis de BNP IONESCU IULIA;	
B1	A1, A1.1, A1.2, A1.3
Intabulare, drept de PROPRIETATE-bun comun, dobandit prin Conventie, cota actuala 1/1, cota initiala 1/1	
1) UNGUREANU EMILIAN	
2) UNGUREANU PARASCHIVA, soti	

C. Partea III. SARCINI .

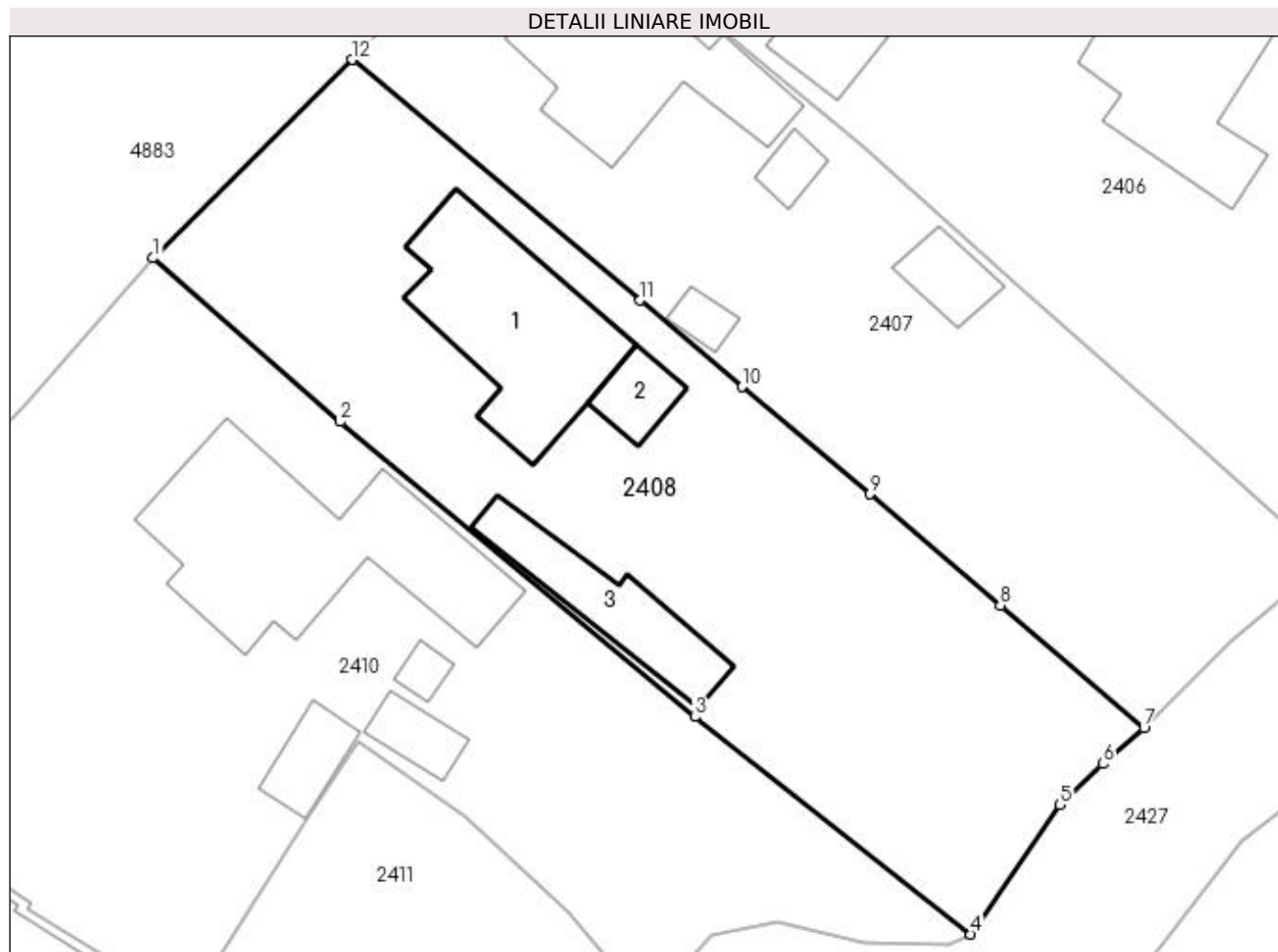
Inscrieri privind dezmembramintele dreptului de proprietate, drepturi reale de garanție și sarcini	Referințe
NU SUNT	

Anexa Nr. 1 La Partea I

Teren

Nr cadastral	Suprafața (mp)*	Observații / Referințe
81922	Din acte: 1.020 Masurata: 1.058	

* Suprafața este determinată în planul de proiecție Stereo 70.



Date referitoare la teren

Crt	Categorie folosință	Intravilan	Suprafața (mp)	Tarla	Parcelă	Nr. topo	Observații / Referințe
1	curți constructii	DA	539	26	1496	-	
2	arabil	DA	519	26	1495	-	

Date referitoare la construcții

Crt	Număr	Destinație construcție	Supraf. (mp)	Situație juridică	Observații / Referințe
A1.1	81922-C1	construcții de locuințe	109	Cu acte	Nr. niveluri:1; S. construita la sol:109 mp; S. construita desfasurata:109 mp; locuinta
A1.2	81922-C2	construcții anexa	18	Cu acte	Nr. niveluri:1; S. construita la sol:18 mp; S. construita desfasurata:18 mp; anexa
A1.3	81922-C3	construcții anexa	53	Cu acte	Nr. niveluri:1; S. construita la sol:53 mp; S. construita desfasurata:53 mp; anexa

Lungime Segmente

1) Valorile lungimilor segmentelor sunt obținute din proiecție în plan.

Punct început	X / Y	Punct sfârșit	X / Y	Lungime segment (** (m)
1	507.297,283 421.387,253	2	507.308,535 421.377,415	14.946

Punct început	X / Y	Punct sfârșit	X / Y	Lungime segment (** (m)
2	507.308,535 421.377,415	3	507.329,85 421.359,674	27.732
3	507.329,85 421.359,674	4	507.346,419 421.346,613	21.098
4	507.346,419 421.346,613	5	507.351,77 421.354,4	9.448
5	507.351,77 421.354,4	6	507.354,36 421.356,85	3.565
6	507.354,36 421.356,85	7	507.356,842 421.358,998	3.282
7	507.356,842 421.358,998	8	507.348,195 421.366,386	11.373
8	507.348,195 421.366,386	9	507.340,378 421.373,076	10.289
9	507.340,378 421.373,076	10	507.332,666 421.379,503	10.039
10	507.332,666 421.379,503	11	507.326,548 421.384,716	8.038
11	507.326,548 421.384,716	12	507.309,256 421.399,171	22.538
12	507.309,256 421.399,171	1	507.297,283 421.387,253	16.894

** Lungimile segmentelor sunt determinate în planul de proiecție Stereo 70 și sunt rotunjite la 1 milimetru.

*** Distanța dintre puncte este formată din segmente cumulate ce sunt mai mici decât valoarea 1 milimetru.

**DATE DESPRE IMOBILUL NR. 2409**

Oficiul de Cadastru și Publicitate Imobiliară ARGES
Biroul de Cadastru și Publicitate Imobiliară Campulung

A. Partea I. Descrierea imobilului

TEREN Intravilan

Adresa: Loc. Valea Mare Pravăț, Str Brasovului, Nr. 226, Jud. Arges

Nr. Crt	Nr cadastral Nr. topografic	Suprafața* (mp)	Observații / Referințe
A1	80389	86	Sector cadastral:26 Teren neimprejmuț;

Construcții

Crt	Nr cadastral Nr. topografic	Adresa	Observații / Referințe
A1.1	80389-C1	Loc. Valea Mare Pravăț, Str Brasovului, Nr. 226, Jud. Arges	Nr. niveluri:2; S. construita la sol:71 mp; S. construita desfasurata:142 mp; SUBSOL+PARTER

B. Partea II. Proprietari și acte

Inscrieri privitoare la dreptul de proprietate și alte drepturi reale		Referințe
12666 / 28/10/2010		
Act Notarial nr. 137, din 16/01/1996 emis de BNP TULUCA FILOFTEIA (act administrativ nr. 5985/22-10-2010 emis de PRIMARIA VALEA MARE PRAVAT; act administrativ nr. 5986/22-10-2010 emis de PRIMARIA VALEA MARE PRAVAT; act administrativ nr. 5121/16-09-2010 emis de PRIMARIA VALEA MARE PRAVAT; act administrativ nr. 6051/25-10-2010 emis de PRIMARIA VALEA MARE PRAVAT; act administrativ nr. 9376/17-08-2010 emis de BCPI CAMPULUNG;);		
B1	Intabulare, drept de PROPRIETATE, dobandit prin Conventie, cota actuala 1/1, cota initiala 1/1 1) SOCIETATEA COMERCIALA FLORIAN SRL, CU SEDIUL IN COMUNA VALEA MARE PRAVAT, CIF: 999999999999, lipsă CUI	A1, A1.1

C. Partea III. SARCINI .

Inscrieri privind dezmembramintele dreptului de proprietate, drepturi reale de garanție și sarcini	Referințe
NU SUNT	

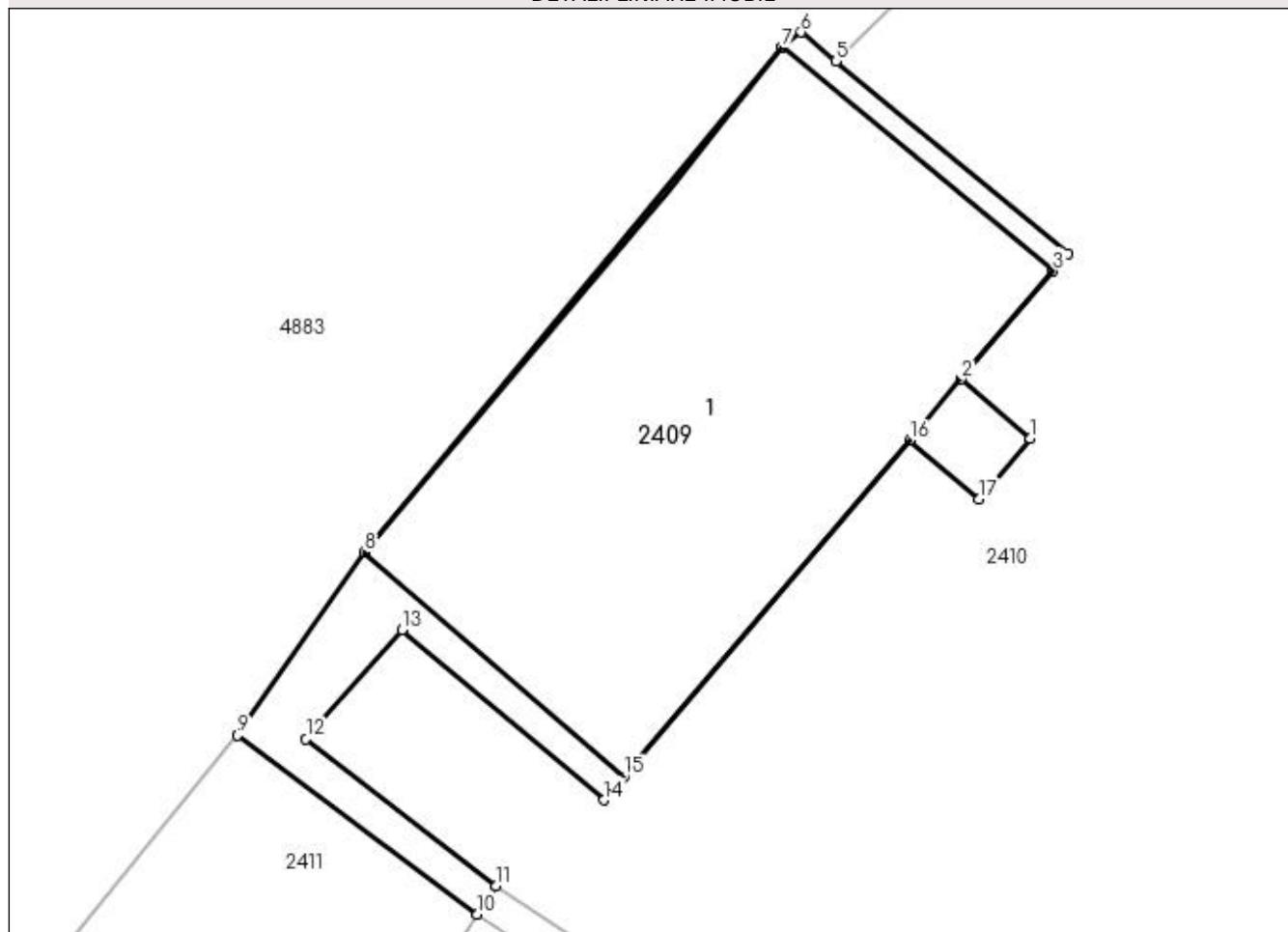
Anexa Nr. 1 La Partea I

Teren

Nr cadastral	Suprafața (mp)*	Observații / Referințe
80389	86	

* Suprafața este determinată în planul de proiecție Stereo 70.

DETALII LINIARE IMOBIL



Date referitoare la teren

Crt	Categorie folosință	Intra vilan	Suprafața (mp)	Tarla	Parcelă	Nr. topo	Observații / Referințe
1	curți constructii	DA	86	26	1501	-	

Date referitoare la construcții

Crt	Număr	Destinație construcție	Supraf. (mp)	Situație juridică	Observații / Referințe
A1.1	80389-C1	construcții industriale și edilitare	71	Cu acte	Nr. niveluri:2; S. construita la sol:71 mp; S. construita desfasurata:142 mp; SUBSOL+PARTER

Lungime Segmente

1) Valorile lungimilor segmentelor sunt obținute din proiecție în plan.

Punct început	X / Y	Punct sfârșit	X / Y	Lungime segment (** (m)
1	507.286,272 421.365,088	2	507.285,054 421.366,128	1.602
2	507.285,054 421.366,128	3	507.286,674 421.368,035	2.502
3	507.286,674 421.368,035	4	507.286,933 421.368,337	0.398

Punct început	X / Y	Punct sfârșit	X / Y	Lungime segment (** (m)
4	507.286,933 421.368,337	5	507.282,845 421.371,733	5.315
5	507.282,845 421.371,733	6	507.282,227 421.372,246	0.803
6	507.282,227 421.372,246	7	507.281,891 421.371,976	0.431
7	507.281,891 421.371,976	8	507.274,524 421.363,077	11.553
8	507.274,524 421.363,077	9	507.272,288 421.359,851	3.925
9	507.272,288 421.359,851	10	507.276,518 421.356,699	5.275
10	507.276,518 421.356,699	11	507.276,85 421.357,199	0.6
11	507.276,85 421.357,199	12	507.273,493 421.359,786	4.238
12	507.273,493 421.359,786	13	507.275,183 421.361,714	2.564
13	507.275,183 421.361,714	14	507.278,749 421.358,709	4.663
14	507.278,749 421.358,709	15	507.279,099 421.359,121	0.541
15	507.279,099 421.359,121	16	507.284,144 421.365,057	7.79
16	507.284,144 421.365,057	17	507.285,365 421.364,021	1.601
17	507.285,365 421.364,021	1	507.286,272 421.365,088	1.4

** Lungimile segmentelor sunt determinate în planul de proiecție Stereo 70 și sunt rotunjite la 1 milimetru.

*** Distanța dintre puncte este formată din segmente cumulate ce sunt mai mici decât valoarea 1 milimetru.

**DATE DESPRE IMOBILUL NR. 2410**

Oficiul de Cadastru și Publicitate Imobiliară ARGES
Biroul de Cadastru și Publicitate Imobiliară Campulung

A. Partea I. Descrierea imobilului

TEREN Intravilan

Adresa: Loc. Valea Mare Pravat, Str Brasovului, Nr. 27, Jud. Arges

Nr. Crt	Nr cadastral Nr. topografic	Suprafața* (mp)	Observații / Referințe
A1		Din acte: 1.216 Masurata: 1.343	Sector cadastral:26 Teren imprejmuit;

Construcții

Crt	Nr cadastral Nr. topografic	Adresa	Observații / Referințe
A1.1		Loc. Valea Mare Pravat, Str Brasovului, Nr. 27, Jud. Arges	Nr. niveluri:1; S. construita la sol:155 mp; S. construita desfasurata:155 mp;
A1.2		Loc. Valea Mare Pravat, Str Brasovului, Nr. 27, Jud. Arges	Nr. niveluri:1; S. construita la sol:7 mp; S. construita desfasurata:7 mp;
A1.3		Loc. Valea Mare Pravat, Str Brasovului, Nr. 27, Jud. Arges	Nr. niveluri:1; S. construita la sol:17 mp; S. construita desfasurata:17 mp;
A1.4		Loc. Valea Mare Pravat, Str Brasovului, Nr. 27, Jud. Arges	Nr. niveluri:1; S. construita la sol:21 mp; S. construita desfasurata:21 mp;

B. Partea II. Proprietari și acte

Inscrieri privitoare la dreptul de proprietate și alte drepturi reale		Referințe
/		
Act Administrativ nr. 72516, din 05/07/1995 emis de CJPSDPAT ARGES;		
B1	Intabulare, drept de PROPRIETATE, dobandit prin Reconstituire, cota actuala 1/1, cota initiala 1/1 1) STANCIU MARIA	A1
Act Normativ nr. 7, din 13/03/1996 emis de PARLAMENT (art. 12 alin. 16);		
B2	Intabulare, drept de PROPRIETATE, dobandit prin Construire, cota actuala 1/1, cota initiala 1/1 1) STANCIU MARIA	A1.1, A1.2, A1.3, A1.4

C. Partea III. SARCINI .

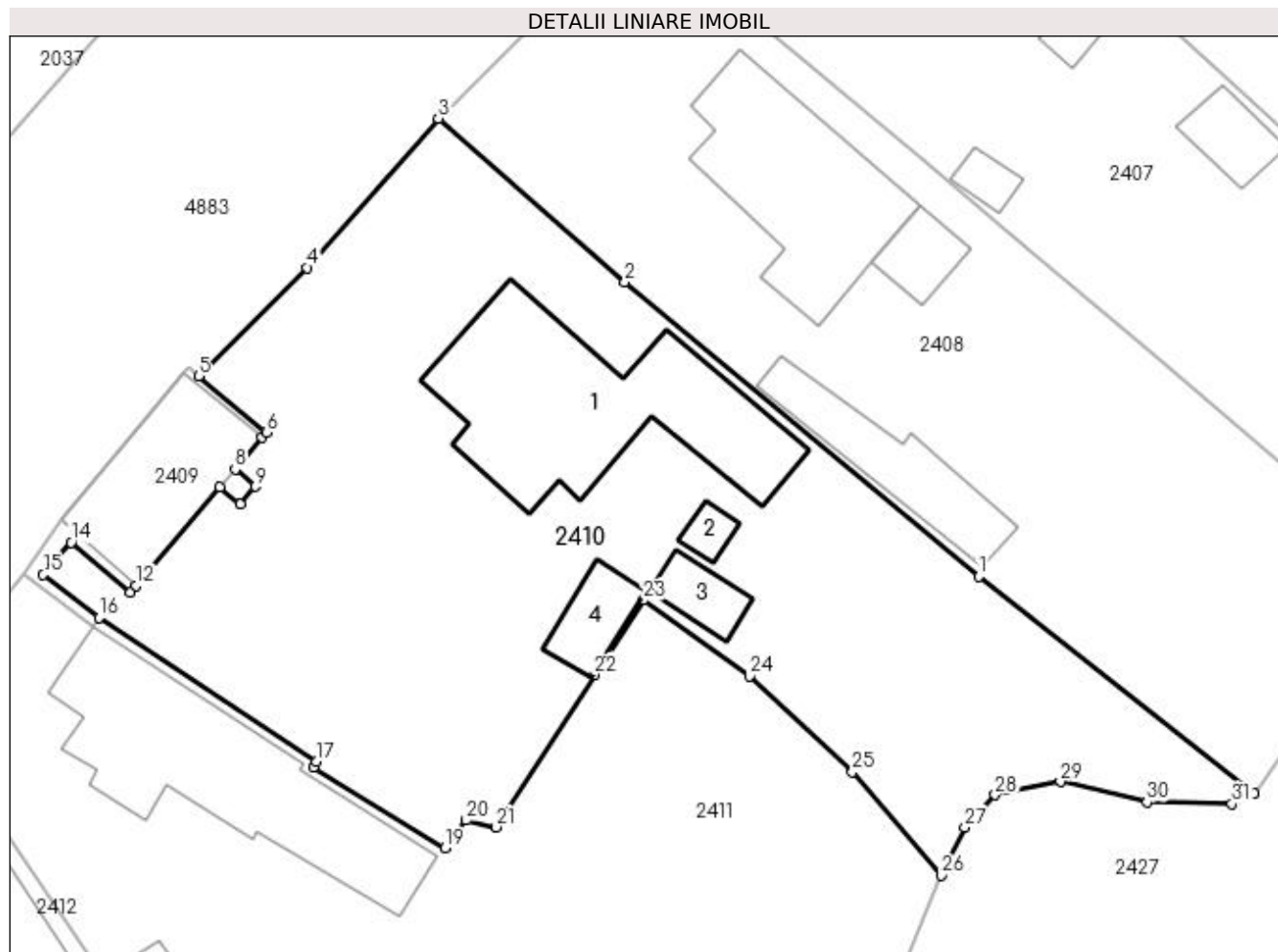
Inscrieri privind dezmembramintele dreptului de proprietate, drepturi reale de garanție și sarcini	Referințe
NU SUNT	

Anexa Nr. 1 La Partea I

Teren

Nr cadastral	Suprafața (mp)*	Observații / Referințe
	Din acte: 1.216 Masurata: 1.343	

* Suprafața este determinată în planul de proiecție Stereo 70.



Date referitoare la teren

Crt	Categorie folosință	Intra vilan	Suprafața (mp)	Tarla	Parcelă	Nr. topo	Observații / Referințe
1	curți constructii	DA	515	26	1497,1498	-	
2	arabil	DA	378	26	1501	-	
3	curți constructii	DA	450	26	1499	-	

Date referitoare la construcții

Crt	Număr	Destinație construcție	Supraf. (mp)	Situație juridică	Observații / Referințe
A1.1		construcții de locuințe	155	Cu acte	Nr. niveluri:1; S. construita la sol:155 mp; S. construita desfasurata:155 mp;
A1.2		construcții anexa	7	Cu acte	Nr. niveluri:1; S. construita la sol:7 mp; S. construita desfasurata:7 mp;
A1.3		construcții anexa	17	Cu acte	Nr. niveluri:1; S. construita la sol:17 mp; S. construita desfasurata:17 mp;
A1.4		construcții anexa	21	Cu acte	Nr. niveluri:1; S. construita la sol:21 mp; S. construita desfasurata:21 mp;

Lungime Segmente

1) Valorile lungimilor segmentelor sunt obținute din proiecție în plan.

Punct început	X / Y	Punct sfârșit	X / Y	Lungime segment (** (m)
1	507.329,85 421.359,674	2	507.308,535 421.377,415	27.732
3	507.297,283 421.387,253	4	507.289,409 421.378,257	11.955
5	507.282,845 421.371,733	6	507.286,933 421.368,337	5.315
7	507.286,674 421.368,035	8	507.285,054 421.366,128	2.502
9	507.286,272 421.365,088	10	507.285,365 421.364,021	1.4
11	507.284,144 421.365,057	12	507.279,099 421.359,121	7.79
13	507.278,749 421.358,709	14	507.275,183 421.361,714	4.663
15	507.273,493 421.359,786	16	507.276,85 421.357,199	4.238
17	507.289,953 421.348,52	18	507.289,754 421.348,196	0.38
19	507.297,687 421.343,308	20	507.298,97 421.344,997	2.121
21	507.300,786 421.344,577	22	507.306,681 421.353,753	10.906
23	507.309,641 421.358,24	24	507.316,046 421.353,669	7.869
25	507.322,224 421.347,89	26	507.327,568 421.341,659	8.209
27	507.329,006 421.344,552	28	507.330,827 421.346,52	2.681
29	507.334,762 421.347,307	30	507.339,977 421.346,077	5.358
31	507.345,094 421.345,979	32	507.346,419 421.346,613	1.469

Punct început	X / Y	Punct sfârșit	X / Y	Lungime segment (** (m)
2	507.308,535 421.377,415	3	507.297,283 421.387,253	14.946
4	507.289,409 421.378,257	5	507.282,845 421.371,733	9.255
6	507.286,933 421.368,337	7	507.286,674 421.368,035	0.398
8	507.285,054 421.366,128	9	507.286,272 421.365,088	1.602
10	507.285,365 421.364,021	11	507.284,144 421.365,057	1.601
12	507.279,099 421.359,121	13	507.278,749 421.358,709	0.541
14	507.275,183 421.361,714	15	507.273,493 421.359,786	2.564
16	507.276,85 421.357,199	17	507.289,953 421.348,52	15.717
18	507.289,754 421.348,196	19	507.297,687 421.343,308	9.318
20	507.298,97 421.344,997	21	507.300,786 421.344,577	1.864
22	507.306,681 421.353,753	23	507.309,641 421.358,24	5.375
24	507.316,046 421.353,669	25	507.322,224 421.347,89	8.46
26	507.327,568 421.341,659	27	507.329,006 421.344,552	3.231
28	507.330,827 421.346,52	29	507.334,762 421.347,307	4.013
30	507.339,977 421.346,077	31	507.345,094 421.345,979	5.118
32	507.346,419 421.346,613	1	507.329,85 421.359,674	21.098

** Lungimile segmentelor sunt determinate în planul de proiecție Stereo 70 și sunt rotunjite la 1 milimetru.

*** Distanța dintre puncte este formată din segmente cumulate ce sunt mai mici decât valoarea 1 milimetru.

**DATE DESPRE IMOBILUL NR. 2411**

Oficiul de Cadastru și Publicitate Imobiliară ARGES
Biroul de Cadastru și Publicitate Imobiliară Campulung

A. Partea I. Descrierea imobilului

TEREN Intravilan

Nr. cadastral vechi:686

Adresa: Loc. Valea Mare Pravăț, Str Brasovului, Nr. 25, Jud. Arges

Nr. Crt	Nr cadastral Nr. topografic	Suprafața* (mp)	Observații / Referințe
A1	80022	Din acte: 2.402 Masurata: 2.395	Sector cadastral:26 Teren imprejmuit;

Construcții

Crt	Nr cadastral Nr. topografic	Adresa	Observații / Referințe
A1.1	80022-C1	Loc. Valea Mare Pravăț, Str Brasovului, Nr. 25, Jud. Arges	Nr. niveluri:1; S. construita la sol:140 mp; S. construita desfasurata:140 mp;
A1.2	80022-C2	Loc. Valea Mare Pravăț, Str Brasovului, Nr. 25, Jud. Arges	Nr. niveluri:1; S. construita la sol:46 mp; S. construita desfasurata:46 mp;

B. Partea II. Proprietari și acte

Inscrieri privitoare la dreptul de proprietate și alte drepturi reale		Referințe
2752 / 26/03/2009		
Act Administrativ nr. 134816, din 20/09/2006 emis de COMISIA JUDETEANA AG. (act administrativ nr. 1305/20-03-2009 emis de PRIMARIA VALEA MARE; act notarial nr. 51/26-03-2009 emis de BNP ZIPISI CORNELIA; act administrativ nr. 1536/03.04.2009, emis de PRIMARIA VALEA MARE, Certificat de casatorie seria CE, nr. 238985/17.04.2008, eliberat de PRIMARIA VALEA MARE);		
B2	Intabulare, drept de PROPRIETATE, dobandit prin Succesiune, cota actuala 6/8, cota initiala 3/4 1) ISACOF LUMINITA MARIANA, lipsă CNP	A1
B5	Intabulare, drept de PROPRIETATE, dobandit prin Succesiune, cota actuala 3/8, cota initiala 3/8 1) ISACOF LUMINITA MARIANA, lipsă CNP	A1.1, A1.2
3360 / 14/04/2009		
Act Notarial nr. 880, din 10/04/2009 emis de BNP ZIPISI CORNELIA;		
B6	Intabulare, drept de PROPRIETATE, dobandit prin Conventie, cota actuala 2/8, cota initiala 1/4 1) ISACOF Z. LUMINITA MARIANA, necasatorita	A1
B7	Intabulare, drept de PROPRIETATE, dobandit prin Conventie, cota actuala 5/8, cota initiala 5/8 1) ISACOF LUMINITA MARIANA, necasatorita, lipsă CNP	A1.1, A1.2

C. Partea III. SARCINI .

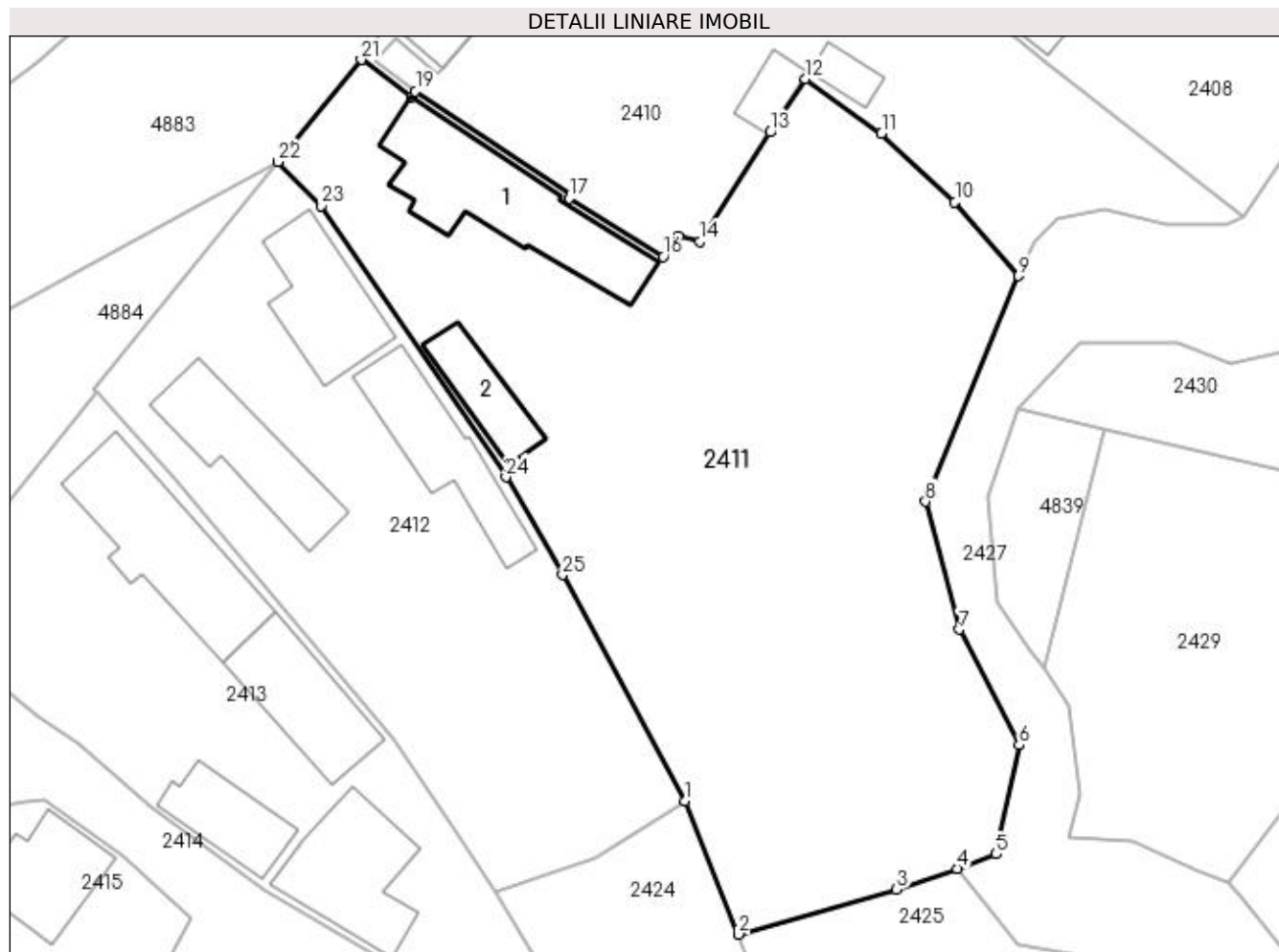
Inscrieri privind dezmembramintele dreptului de proprietate, drepturi reale de garanție și sarcini	Referințe
NU SUNT	

Anexa Nr. 1 La Partea I

Teren

Nr cadastral	Suprafața (mp)*	Observații / Referințe
80022	Din acte: 2.402 Masurata: 2.395	

* Suprafața este determinată în planul de proiecție Stereo 70.



Date referitoare la teren

Crt	Categorie folosință	Intra vilan	Suprafața (mp)	Tarla	Parcelă	Nr. topo	Observații / Referințe
1	curți construcții	DA	514	26	1502	-	
2	livada	DA	1.192	26	1500,1503	-	
3	faneata	DA	689	26	1503	-	

Date referitoare la construcții

Crt	Număr	Destinație construcție	Supraf. (mp)	Situație juridică	Observații / Referințe
A1.1	80022-C1	construcții de locuințe	140	Cu acte	Nr. niveluri:1; S. construita la sol:140 mp; S. construita desfasurata:140 mp;
A1.2	80022-C2	construcții anexa	46	Cu acte	Nr. niveluri:1; S. construita la sol:46 mp; S. construita desfasurata:46 mp;

Lungime Segmente

1) Valorile lungimilor segmentelor sunt obținute din proiecție în plan.

Punct început	X / Y	Punct sfârșit	X / Y	Lungime segment (** (m)
1	507.299,537 421.297,527	2	507.304,014 421.286,303	12.084

Punct început	X / Y	Punct sfârșit	X / Y	Lungime segment (** (m)
2	507.304,014 421.286,303	3	507.317,321 421.290,072	13.83

Punct început	X / Y	Punct sfârșit	X / Y	Lungime segment (** (m))
3	507.317,321 421.290,072	4	507.322,418 421.291,844	5.396
5	507.325,681 421.293,037	6	507.327,623 421.302,214	9.38
7	507.322,603 421.311,955	8	507.319,747 421.322,697	11.115
9	507.327,568 421.341,659	10	507.322,224 421.347,89	8.209
11	507.316,046 421.353,669	12	507.309,641 421.358,24	7.869
13	507.306,681 421.353,753	14	507.300,786 421.344,577	10.906
15	507.298,97 421.344,997	16	507.297,687 421.343,308	2.121
17	507.289,754 421.348,196	18	507.289,953 421.348,52	0.38
19	507.276,85 421.357,199	20	507.276,518 421.356,699	0.6
21	507.272,288 421.359,851	22	507.265,294 421.351,281	11.062
23	507.268,952 421.347,578	24	507.284,449 421.324,755	27.587
25	507.289,216 421.316,518	1	507.299,537 421.297,527	21.614

Punct început	X / Y	Punct sfârșit	X / Y	Lungime segment (** (m))
4	507.322,418 421.291,844	5	507.325,681 421.293,037	3.474
6	507.327,623 421.302,214	7	507.322,603 421.311,955	10.958
8	507.319,747 421.322,697	9	507.327,568 421.341,659	20.512
10	507.322,224 421.347,89	11	507.316,046 421.353,669	8.46
12	507.309,641 421.358,24	13	507.306,681 421.353,753	5.375
14	507.300,786 421.344,577	15	507.298,97 421.344,997	1.864
16	507.297,687 421.343,308	17	507.289,754 421.348,196	9.318
18	507.289,953 421.348,52	19	507.276,85 421.357,199	15.717
20	507.276,518 421.356,699	21	507.272,288 421.359,851	5.275
22	507.265,294 421.351,281	23	507.268,952 421.347,578	5.205
24	507.284,449 421.324,755	25	507.289,216 421.316,518	9.517

** Lungimile segmentelor sunt determinate în planul de proiecție Stereo 70 și sunt rotunjite la 1 milimetru.

*** Distanța dintre puncte este formată din segmente cumulate ce sunt mai mici decât valoarea 1 milimetru.

**DATE DESPRE IMOBILUL NR. 2412**

Oficiul de Cadastru și Publicitate Imobiliară ARGES
Biroul de Cadastru și Publicitate Imobiliară Campulung

A. Partea I. Descrierea imobilului

TEREN Intravilan

Nr. CF vechi:877

Nr. cadastral vechi:1078

Adresa: Loc. Valea Mare Pravăț, Str Brasovului, Nr. 24, Jud. Arges, pct."Camin Casa"

Nr. Crt	Nr cadastral Nr. topografic	Suprafața* (mp)	Observații / Referințe
A1	80452	Din acte: 1.234 Masurata: 1.256	Sector cadastral:26 Teren imprejmuit;

Construcții

Crt	Nr cadastral Nr. topografic	Adresa	Observații / Referințe
A1.1	80452-C1	Loc. Valea Mare Pravăț, Str Brasovului, Nr. 24, Jud. Arges, pct."Camin Casa"	Nr. niveluri:1; S. construita la sol:84 mp; S. construita desfasurata:84 mp;
A1.2	80452-C2	Loc. Valea Mare Pravăț, Str Brasovului, Nr. 24, Jud. Arges, pct."Camin Casa"	Nr. niveluri:1; S. construita la sol:91 mp; S. construita desfasurata:91 mp;
A1.3	80452-C3	Loc. Valea Mare Pravăț, Str Brasovului, Nr. 24, Jud. Arges, pct."Camin Casa"	Nr. niveluri:1; S. construita la sol:86 mp; S. construita desfasurata:86 mp;

B. Partea II. Proprietari și acte

Inscrieri privitoare la dreptul de proprietate și alte drepturi reale		Referințe
5027 / 29/04/2008		
Act Administrativ nr. 135787, din 25/09/2007 emis de COMISIA JUDETEANA ARGES (adeverinta nr. 1205/27.03.2008, eliberata de PRIMARIA VALEA MARE PRAVAT);		
B1	Intabulare, drept de PROPRIETATE, dobandit prin Lege, cota actuala 1/1, cota initiala 1/1 1) ANGHEL MARIA , lipsă CNP <i>OBSERVATII: (provenita din conversia CF 877)</i>	A1
B2	Intabulare, drept de PROPRIETATE, dobandit prin Construire, cota actuala 1/1, cota initiala 1/1 1) ANGHEL MARIA , lipsă CNP	A1.1, A1.2, A1.3

C. Partea III. SARCINI .

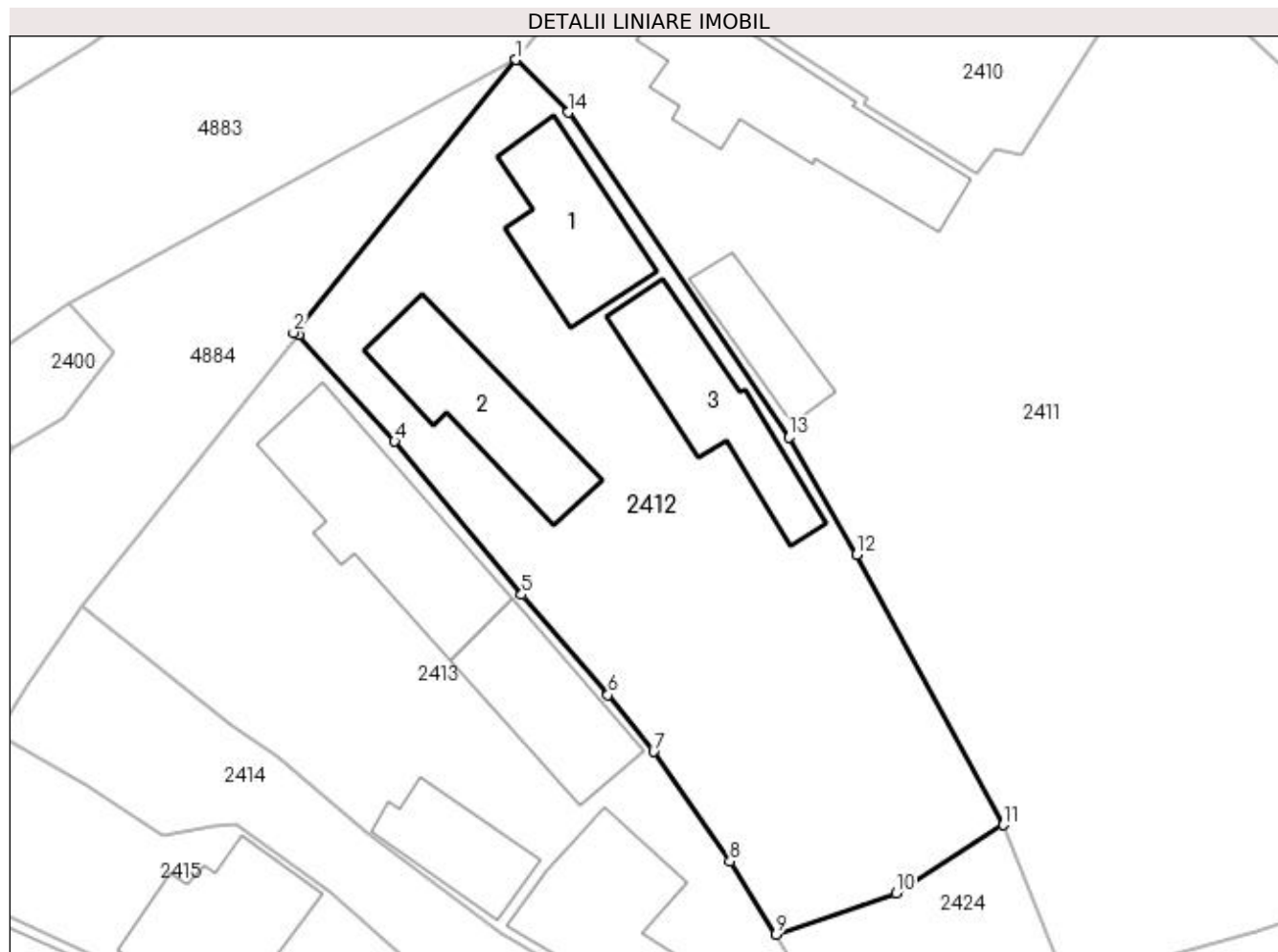
Inscrieri privind dezmembramintele dreptului de proprietate, drepturi reale de garanție și sarcini	Referințe
NU SUNT	

Anexa Nr. 1 La Partea I

Teren

Nr cadastral	Suprafața (mp)*	Observații / Referințe
80452	Din acte: 1.234 Masurata: 1.256	

* Suprafața este determinată în planul de proiecție Stereo 70.



Date referitoare la teren

Crt	Categorie folosință	Intra vilan	Suprafața (mp)	Tarla	Parcelă	Nr. topo	Observații / Referințe
1	curți constructii	DA	650	26	1504, 1505	-	
2	livada	DA	606	26	1504, 1505	-	

Date referitoare la construcții

Crt	Număr	Destinație construcție	Supraf. (mp)	Situație juridică	Observații / Referințe
A1.1	80452-C1	construcții de locuințe	84	Cu acte	Nr. niveluri:1; S. construita la sol:84 mp; S. construita desfasurata:84 mp;
A1.2	80452-C2	construcții anexa	91	Cu acte	Nr. niveluri:1; S. construita la sol:91 mp; S. construita desfasurata:91 mp;
A1.3	80452-C3	construcții anexa	86	Cu acte	Nr. niveluri:1; S. construita la sol:86 mp; S. construita desfasurata:86 mp;

Lungime Segmente

1) Valorile lungimilor segmentelor sunt obținute din proiecție în plan.

Punct început	X / Y	Punct sfârșit	X / Y	Lungime segment (** (m)
1	507.265,294 421.351,281	2	507.249,669 421.332,123	24.722

Punct început	X / Y	Punct sfârşit	X / Y	Lungime segment (** (m)
2	507.249,669 421.332,123	3	507.250,037 421.331,959	0.403
3	507.250,037 421.331,959	4	507.256,763 421.324,473	10.064
4	507.256,763 421.324,473	5	507.265,69 421.313,711	13.983
5	507.265,69 421.313,711	6	507.271,762 421.306,681	9.289
6	507.271,762 421.306,681	7	507.274,967 421.302,69	5.119
7	507.274,967 421.302,69	8	507.280,321 421.294,986	9.382
8	507.280,321 421.294,986	9	507.283,544 421.289,857	6.058
9	507.283,544 421.289,857	10	507.291,973 421.292,744	8.91
10	507.291,973 421.292,744	11	507.299,537 421.297,527	8.949
11	507.299,537 421.297,527	12	507.289,216 421.316,518	21.614
12	507.289,216 421.316,518	13	507.284,449 421.324,755	9.517
13	507.284,449 421.324,755	14	507.268,952 421.347,578	27.587
14	507.268,952 421.347,578	1	507.265,294 421.351,281	5.205

** Lungimile segmentelor sunt determinate în planul de proiecţie Stereo 70 şi sunt rotunjite la 1 milimetru.

*** Distanţa dintre puncte este formată din segmente cumulate ce sunt mai mici decât valoarea 1 milimetru.

**DATE DESPRE IMOBILUL NR. 2413**

Oficiul de Cadastru și Publicitate Imobiliară ARGES
Biroul de Cadastru și Publicitate Imobiliară Campulung

A. Partea I. Descrierea imobilului

TEREN Intravilan

Nr. CF vechi:232
Nr. cadastral vechi:256

Adresa: Loc. Valea Mare Pravat, Nr. 22, Jud. Arges

Nr. Crt	Nr cadastral Nr. topografic	Suprafața* (mp)	Observații / Referințe
A1	80397	Din acte: 1.019 Masurata: 1.049	Sector cadastral:26 Teren imprejmuit;

Construcții

Crt	Nr cadastral Nr. topografic	Adresa	Observații / Referințe
A1.1	80397-C1	Loc. Valea Mare Pravat, Nr. 22, Jud. Arges	Nr. niveluri:1; S. construita la sol:130 mp; S. construita desfasurata:130 mp; SUPR. UTILA TOTALA=102.18 MP
A1.2	80397-C2	Loc. Valea Mare Pravat, Nr. 22, Jud. Arges	Nr. niveluri:2; S. construita la sol:83 mp; S. construita desfasurata:116 mp; SUPR. UTILA TOTALA PARTER=67.26 MP;SUPR. UTILA TOTALA MANSARDA=29.48 MP
A1.3	80397-C3	Loc. Valea Mare Pravat, Nr. 22, Jud. Arges	Nr. niveluri:1; S. construita la sol:54 mp; S. construita desfasurata:54 mp;
A1.4	80397-C4	Loc. Valea Mare Pravat, Nr. 22, Jud. Arges	Nr. niveluri:1; S. construita la sol:95 mp; S. construita desfasurata:95 mp; se rectifica cf.art.12,alin.16 (Legea7/1996)

B. Partea II. Proprietari și acte

Inscrieri privitoare la dreptul de proprietate și alte drepturi reale		Referințe
2731 / 23/07/2003		
Act Notarial nr. 1268, din 21/07/2003 emis de BNP ZIPISI CORNELIA;		
B1	Intabulare, drept de PROPRIETATE, dobandit prin Conventie, cota actuala 1/1, cota initiala 1/1 1) CAPUZARU ION ROMICA , lipsă CNP 2) CAPUZARU MIHAELA , soti, lipsă CNP <i>OBSERVATII: (provenita din conversia CF 232)</i>	A1, A1.1, A1.2, A1.3, A1.4

C. Partea III. SARCINI

Inscrieri privind dezmembramintele dreptului de proprietate, drepturi reale de garanție și sarcini		Referințe
558 / 20/01/2011		
Act Notarial nr. 128, din 19/01/2011 emis de BNP ZIPISI CORNELIA;		
C1	Intabulare, drept de IPOTECA, Valoare:22300 EURsi celelalte obligatii de plata aferente creditului, dobandit prin Conventie, cota actuala 1/1, cota initiala 1/1 1) OTP BANK ROMANIA S.A , CIF:9999999999999, lipsă CUI	A1, A1.1, A1.2, A1.3, A1.4
C2	interdictii: instrainare, grevare de sarcini, inchiriere, construire si demolare 1) OTP BANK ROMANIA S.A , CIF:9999999999999, lipsă CUI	A1, A1.1, A1.2, A1.3, A1.4

Anexa Nr. 1 La Partea I

Teren

Nr cadastral	Suprafața (mp)*	Observații / Referințe
80397	Din acte: 1.019 Masurata: 1.049	

* Suprafața este determinată în planul de proiecție Stereo 70.



Date referitoare la teren

Crt	Categorie folosință	Intra vilan	Suprafața (mp)	Tarla	Parcelă	Nr. topo	Observații / Referințe
1	curți constructii	DA	1.049	26	1506,1507	-	

Date referitoare la construcții

Crt	Număr	Destinație construcție	Supraf. (mp)	Situație juridică	Observații / Referințe
A1.1	80397-C1	construcții de locuințe	130	Cu acte	Nr. niveluri:1; S. construita la sol:130 mp; S. construita desfasurata:130 mp; SUPR. UTILA TOTALA=102.18 MP
A1.2	80397-C2	construcții de locuințe	83	Cu acte	Nr. niveluri:2; S. construita la sol:83 mp; S. construita desfasurata:116 mp; SUPR. UTILA TOTALA PARTER=67.26 MP; SUPR. UTILA TOTALA MANSARDA=29.48 MP
A1.3	80397-C3	construcții anexa	54	Cu acte	Nr. niveluri:1; S. construita la sol:54 mp; S. construita desfasurata:54 mp;
A1.4	80397-C4	construcții anexa	Din acte: 47 Masurata: 95	Cu acte	Nr. niveluri:1; S. construita la sol:95 mp; S. construita desfasurata:95 mp; se rectifica cf. art.12,alin.16(Legea7/1996)

Lungime Segmente

1) Valorile lungimilor segmentelor sunt obținute din proiecție în plan.

Punct început	X / Y	Punct sfârșit	X / Y	Lungime segment (** (m)
1	507.283,544 421.289,857	2	507.280,321 421.294,986	6.058
2	507.280,321 421.294,986	3	507.274,967 421.302,69	9.382
3	507.274,967 421.302,69	4	507.271,762 421.306,681	5.119
4	507.271,762 421.306,681	5	507.265,69 421.313,711	9.289
5	507.265,69 421.313,711	6	507.256,763 421.324,473	13.983
6	507.256,763 421.324,473	7	507.250,037 421.331,959	10.064
7	507.250,037 421.331,959	8	507.234,751 421.312,851	24.47
8	507.234,751 421.312,851	9	507.245,22 421.304,601	13.329
9	507.245,22 421.304,601	10	507.248,528 421.302,393	3.977
10	507.248,528 421.302,393	11	507.254,68 421.297,053	8.146
11	507.254,68 421.297,053	12	507.264,18 421.289,961	11.855
12	507.264,18 421.289,961	13	507.274,92 421.283,681	12.441
13	507.274,92 421.283,681	14	507.287,824 421.277,235	14.424
14	507.287,824 421.277,235	15	507.289,365 421.280,352	3.477
15	507.289,365 421.280,352	1	507.283,544 421.289,857	11.146

** Lungimile segmentelor sunt determinate în planul de proiecție Stereo 70 și sunt rotunjite la 1 milimetru.

*** Distanța dintre puncte este formată din segmente cumulate ce sunt mai mici decât valoarea 1 milimetru.

**DATE DESPRE IMOBILUL NR. 2414**

Oficiul de Cadastru și Publicitate Imobiliară ARGES
Biroul de Cadastru și Publicitate Imobiliară Campulung

A. Partea I. Descrierea imobilului

TEREN Intravilan

Nr. CF vechi:872
Nr. cadastral vechi:1076

Adresa: Loc. Valea Mare Pravat, Jud. Arges

Nr. Crt	Nr cadastral Nr. topografic	Suprafața* (mp)	Observații / Referințe
A1	80330	1.000	Sector cadastral:26 Teren neimprejmuit;

B. Partea II. Proprietari și acte

Inscrieri privitoare la dreptul de proprietate și alte drepturi reale		Referințe
3621 / 28/03/2008		
Act Administrativ nr. 112904, din 22/10/2001 emis de COMISIA JUDETEANA ARGES;		
B1	Intabulare, drept de PROPRIETATE, dobandit prin Lege, cota actuala 1/1, cota initiala 1/1 1) DUMITRESCU IOSIF , lipsă CNP <i>OBSERVATII: (provenita din conversia CF 872)</i>	A1

C. Partea III. SARCINI

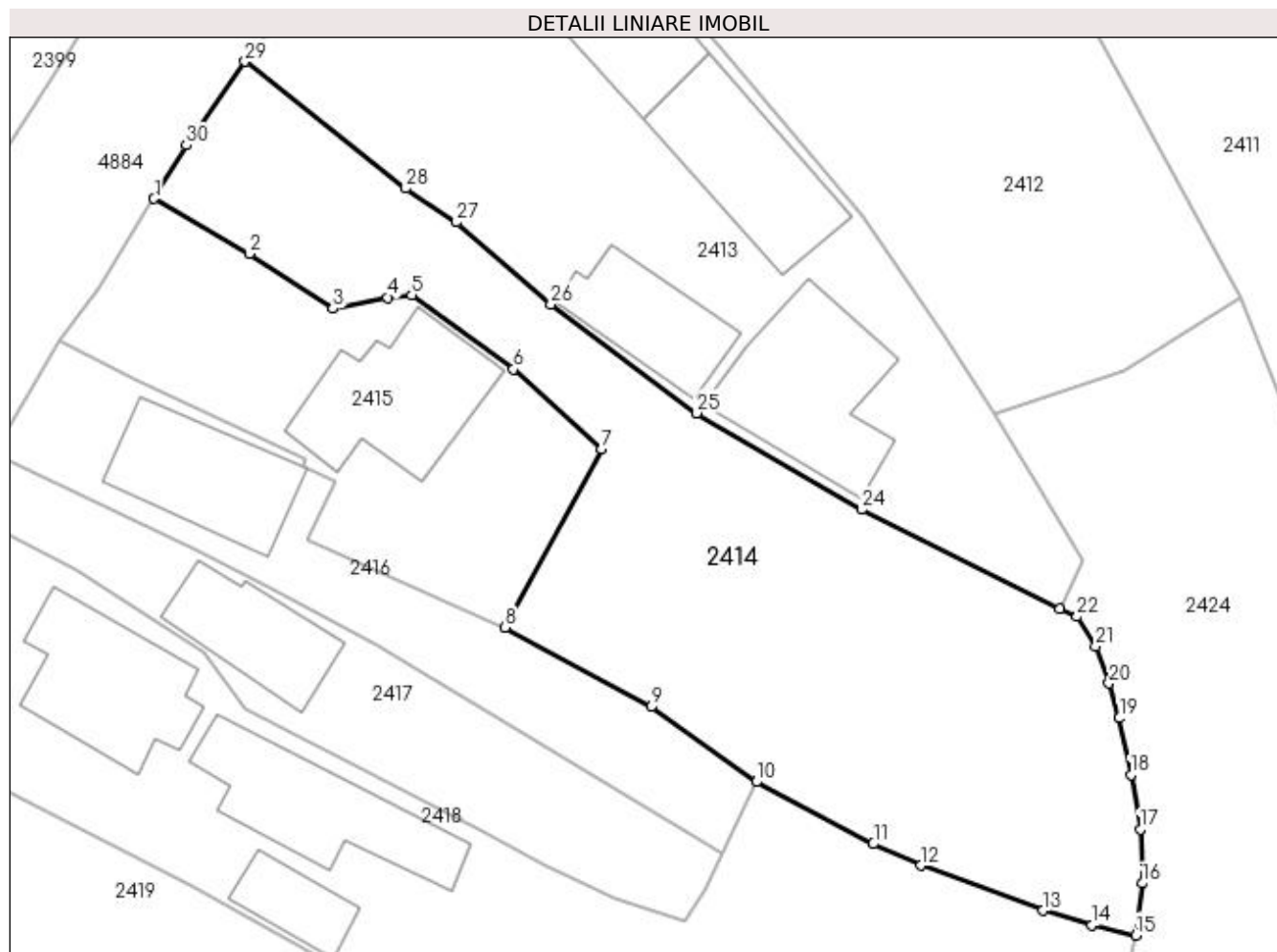
Inscrieri privind dezmembramintele dreptului de proprietate, drepturi reale de garanție și sarcini		Referințe
12310 / 15/10/2008		
Act Notarial nr. 55/2330, din 13/10/2008 emis de BNP ZIPISI CORNELIA (aut sub nr. 2212/14.10.2008 la BNP ZIPISI CORNELIA);		
C1	Intabulare, drept de IPOTECA, Valoare:10300 EURsi celelalte obligatii de plata aferente creditului, dobandit prin Conventie, cota actuala 1/1, cota initiala 1/1 1) S.C. SUPTOR COLECT SRL CU SEDIUL IN BUCURESTI , CIF:999999999999, lipsă CUI <i>OBSERVATII: (provenita din conversia CF 872)</i>	A1
C2	interdictia : de instrainare, grevare, inchiriere, dezmembrare, alipire, construire, demolare, restructurare si amenajare 1) S.C. SUPTOR COLECT SRL CU SEDIUL IN BUCURESTI , CIF:999999999999, lipsă CUI <i>OBSERVATII: (provenita din conversia CF 872)</i>	A1
6199 / 04/05/2011		
Act Administrativ nr. 1336, din 22/10/2010 emis de S.C SUPTOR COLECT SRL;		
C3	se noteaza transferul dreptului de ipoteca cu privire la ipoteca si interdictiile ce au fost inscrise in CFE nr. 80330 (provenita din conversia de pe hartie a CF nr. 872/Valea Mare Pravat), cu incheierea nr. 12371/15.10.2008 sub C1.1 si C2.1 ord , in baza contractului de cesiune de creante nr. 1336/22.10.2010, incheiat intre BANCA COMERCIALA ROMANA SA cu sediul in Bucuresti si S.C. SUPTOR COLECT SRL cu sediul in Bucuresti	A1
5921 / 09/05/2012		
Somatie nr. 506/2011, din 26/04/2012 emis de BEJ IOANA CRISTIAN (proces verbal de situatie nr. 506/2011/26.04.2012, emis de BEJ IOANA CRISTIAN);		
C4	se noteaza somatia de plata in suma de 40.317,76 lei reprezentand debit, la care se adauga suma de 5.590,15 lei reprezentand cheltuieli de executare la data de 26.04.2012 plus alte cheltuieli 1) S.C. SUPTOR COLECT SRL CU SEDIUL IN BUCURESTI , CIF:999999999999, lipsă CUI	A1
26370 / 07/12/2021		
Hotarare Judecatoreasca nr. 5295/205/2021, din 20/10/2021 emis de JUDECATORIA CAMPULUNG (inscris sub semnatura privata nr 334/2021-cerere de notare a urmaririi silite imobiliare din 23.11.2021, emis de BEJ IOANA CRISTIAN);		
C5	se noteaa urmarirea silita imobiliara din dosar nr. 334/2021-executor judecatoresc Ioana Cristian in vederea recuperarii unei creante in suma de 42.204,36 lei reprezentand debit, la care se adauga suma de 5.331 lei reprezentand cheltuieli de executare, creditorul urmaritor fiind SERRAGHIS LOAN MANAGEMENT LTD	A1

Anexa Nr. 1 La Partea I

Teren

Nr cadastral	Suprafața (mp)*	Observații / Referințe
80330	1.000	

* Suprafața este determinată în planul de proiecție Stereo 70.



Date referitoare la teren

Crt	Categorie folosință	Intra vilan	Suprafața (mp)	Tarla	Parcelă	Nr. topo	Observații / Referințe
1	faneata	DA	1.000	26	1508,1509	-	În act se regăsește T22

Lungime Segmente

1) Valorile lungimilor segmentelor sunt obținute din proiecție în plan.

Punct început	X / Y	Punct sfârșit	X / Y	Lungime segment (** (m)
1	507.228,834 421.303,923	2	507.235,041 421.300,338	7.168
3	507.240,49 421.296,761	4	507.244,06 421.297,481	3.642

Punct început	X / Y	Punct sfârșit	X / Y	Lungime segment (** (m)
2	507.235,041 421.300,338	3	507.240,49 421.296,761	6.518
4	507.244,06 421.297,481	5	507.245,614 421.297,648	1.563

Punct început	X / Y	Punct sfârșit	X / Y	Lungime segment (** (m)
5	507.245,614 421.297,648	6	507.252,237 421.292,824	8.194
7	507.257,998 421.287,637	8	507.251,7 421.276,009	13.224
9	507.261,21 421.270,837	10	507.268,047 421.265,937	8.412
11	507.275,675 421.261,902	12	507.278,755 421.260,492	3.387
13	507.286,715 421.257,562	14	507.289,915 421.256,632	3.332
15	507.292,755 421.255,952	16	507.293,18 421.259,341	3.416
17	507.293,05 421.262,851	18	507.292,46 421.266,411	3.609
19	507.291,69 421.270,091	20	507.291,02 421.272,371	2.376
21	507.290,15 421.274,791	22	507.288,93 421.276,701	2.266
23	507.287,824 421.277,235	24	507.274,92 421.283,681	14.424
25	507.264,18 421.289,961	26	507.254,68 421.297,053	11.855
27	507.248,528 421.302,393	28	507.245,22 421.304,601	3.977
29	507.234,751 421.312,851	30	507.230,93 421.307,421	6.64

Punct început	X / Y	Punct sfârșit	X / Y	Lungime segment (** (m)
6	507.252,237 421.292,824	7	507.257,998 421.287,637	7.752
8	507.251,7 421.276,009	9	507.261,21 421.270,837	10.825
10	507.268,047 421.265,937	11	507.275,675 421.261,902	8.629
12	507.278,755 421.260,492	13	507.286,715 421.257,562	8.482
14	507.289,915 421.256,632	15	507.292,755 421.255,952	2.92
16	507.293,18 421.259,341	17	507.293,05 421.262,851	3.512
18	507.292,46 421.266,411	19	507.291,69 421.270,091	3.76
20	507.291,02 421.272,371	21	507.290,15 421.274,791	2.572
22	507.288,93 421.276,701	23	507.287,824 421.277,235	1.228
24	507.274,92 421.283,681	25	507.264,18 421.289,961	12.441
26	507.254,68 421.297,053	27	507.248,528 421.302,393	8.146
28	507.245,22 421.304,601	29	507.234,751 421.312,851	13.329
30	507.230,93 421.307,421	1	507.228,834 421.303,923	4.078

** Lungimile segmentelor sunt determinate în planul de proiecție Stereo 70 și sunt rotunjite la 1 milimetru.

*** Distanța dintre puncte este formată din segmente cumulate ce sunt mai mici decât valoarea 1 milimetru.

**DATE DESPRE IMOBILUL NR. 2415**

Oficiul de Cadastru și Publicitate Imobiliară ARGES
Biroul de Cadastru și Publicitate Imobiliară Campulung

A. Partea I. Descrierea imobilului

TEREN Intravilan

Adresa: Loc. Valea Mare Pravat, Str Brasovului, Nr. 21, Jud. Arges

Nr. Crt	Nr cadastral Nr. topografic	Suprafața* (mp)	Observații / Referințe
A1		431	Sector cadastral:26 Teren neimprijmit;

Construcții

Crt	Nr cadastral Nr. topografic	Adresa	Observații / Referințe
A1.1		Loc. Valea Mare Pravat, Str Brasovului, Nr. 21, Jud. Arges	Nr. niveluri:1; S. construita la sol:85 mp; S. construita desfasurata:85 mp;

B. Partea II. Proprietari și acte

Inscrieri privitoare la dreptul de proprietate și alte drepturi reale		Referințe
/		
Act Normativ nr. 7, din 13/03/1996 emis de PARLAMENT (art. 13 alin. 15);		
B1	Inscrierea provizorie, drept de PROPRIETATE, dobandit prin Lege, cota actuala 1/1, cota initiala 1/1 1) COMUNA VALEA MARE PRAVĂȚ , CIF:5010196	A1
Act Normativ nr. 7, din 13/03/1996 emis de PARLAMENT (art. 12 alin. 16);		
B2	Intabulare, drept de PROPRIETATE, dobandit prin Construire, cota actuala 1/1, cota initiala 1/1 1) DUMITRESCU ION , lipsă CNP	A1.1

C. Partea III. SARCINI .

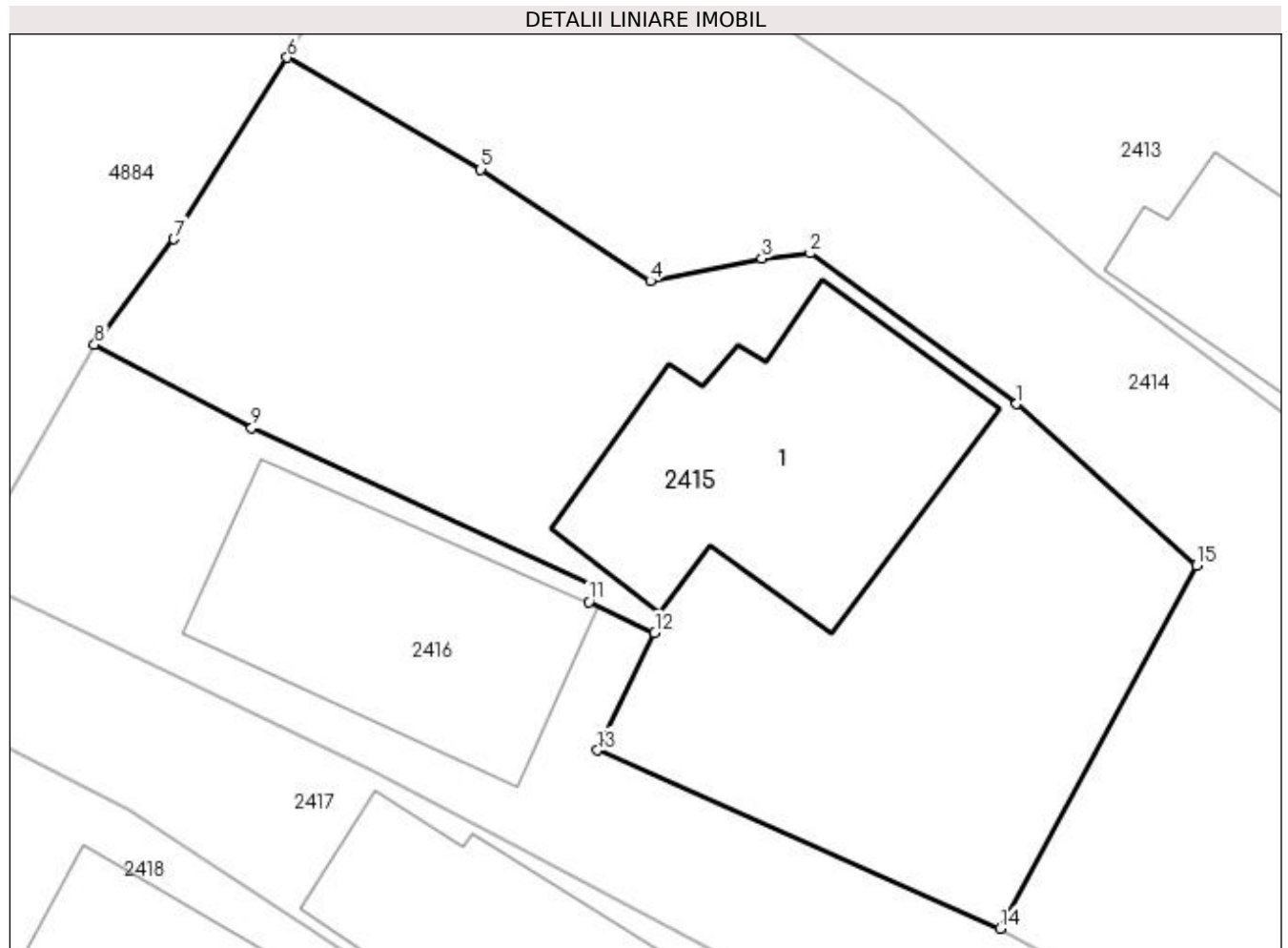
Inscrieri privind dezmembramintele dreptului de proprietate, drepturi reale de garanție și sarcini	Referințe
NU SUNT	

Anexa Nr. 1 La Partea I

Teren

Nr cadastral	Suprafața (mp)*	Observații / Referințe
	431	

* Suprafața este determinată în planul de proiecție Stereo 70.



Date referitoare la teren

Crt	Categorie folosință	Intra vilan	Suprafața (mp)	Tarla	Parcelă	Nr. topo	Observații / Referințe
1	curți constructii	DA	431	26	1508-1510,1509/1	-	

Date referitoare la construcții

Crt	Număr	Destinație construcție	Supraf. (mp)	Situație juridică	Observații / Referințe
A1.1		construcții de locuințe	85	Cu acte	Nr. niveluri:1; S. construita la sol:85 mp; S. construita desfasurata:85 mp;

Lungime Segmente

1) Valorile lungimilor segmentelor sunt obținute din proiecție în plan.

Punct început	X / Y	Punct sfârșit	X / Y	Lungime segment (** (m)
1	507.252,237 421.292,824	2	507.245,614 421.297,648	8.194
2	507.245,614 421.297,648	3	507.244,06 421.297,481	1.563
3	507.244,06 421.297,481	4	507.240,49 421.296,761	3.642
4	507.240,49 421.296,761	5	507.235,041 421.300,338	6.518

Punct început	X / Y	Punct sfârșit	X / Y	Lungime segment (** (m)
5	507.235,041 421.300,338	6	507.228,834 421.303,923	7.168
6	507.228,834 421.303,923	7	507.225,208 421.298,106	6.855
7	507.225,208 421.298,106	8	507.222,66 421.294,723	4.235
8	507.222,66 421.294,723	9	507.227,694 421.292,047	5.701
9	507.227,694 421.292,047	10	507.238,732 421.286,938	12.163
10	507.238,732 421.286,938	11	507.238,522 421.286,484	0.5
11	507.238,522 421.286,484	12	507.240,625 421.285,488	2.327
12	507.240,625 421.285,488	13	507.238,791 421.281,721	4.19
13	507.238,791 421.281,721	14	507.251,7 421.276,009	14.116
14	507.251,7 421.276,009	15	507.257,998 421.287,637	13.224
15	507.257,998 421.287,637	1	507.252,237 421.292,824	7.752

** Lungimile segmentelor sunt determinate în planul de proiecție Stereo 70 și sunt rotunjite la 1 milimetru.

*** Distanța dintre puncte este formată din segmente cumulate ce sunt mai mici decât valoarea 1 milimetru.

**DATE DESPRE IMOBILUL NR. 2416**

Oficiul de Cadastru și Publicitate Imobiliară ARGES
Biroul de Cadastru și Publicitate Imobiliară Campulung

A. Partea I. Descrierea imobilului

TEREN Intravilan

Nr. CF vechi:458
Nr. cadastral vechi:611

Adresa: Loc. Valea Mare Pravat, Nr. 20, Jud. Arges, PCT ACASA

Nr. Crt	Nr cadastral Nr. topografic	Suprafața* (mp)	Observații / Referințe
A1	81894	340	Sector cadastral:26 Teren neimprejmit;

Construcții

Crt	Nr cadastral Nr. topografic	Adresa	Observații / Referințe
A1.1	81894-C1	Loc. Valea Mare Pravat, Nr. 20, Jud. Arges, PCT ACASA	Nr. niveluri:1; S. construita la sol:74 mp; S. construita desfasurata:74 mp; se rectifica cf.art.12,alin.16 (Legea7/1996)

B. Partea II. Proprietari și acte

Inscrieri privitoare la dreptul de proprietate și alte drepturi reale		Referințe
13611 / 23/06/2022		
Act Notarial nr. 10, din 18/02/2013 emis de Ciudoescu Gabriel Cezar;		
B3	Intabulare, drept de PROPRIETATE-bun propriu, dobandit prin Succesiune, cota actuala 3/8, cota initiala 3/8 1) GHITULESCU LUMINITA	A1, A1.1
Act Notarial nr. 25, din 22/06/2022 emis de Ciudoescu Gabriel Cezar;		
B4	Intabulare, drept de PROPRIETATE-bun propriu, dobandit prin Succesiune, cota actuala 5/8, cota initiala 5/8 1) GHITULESCU LUMINITA	A1, A1.1

C. Partea III. SARCINI .

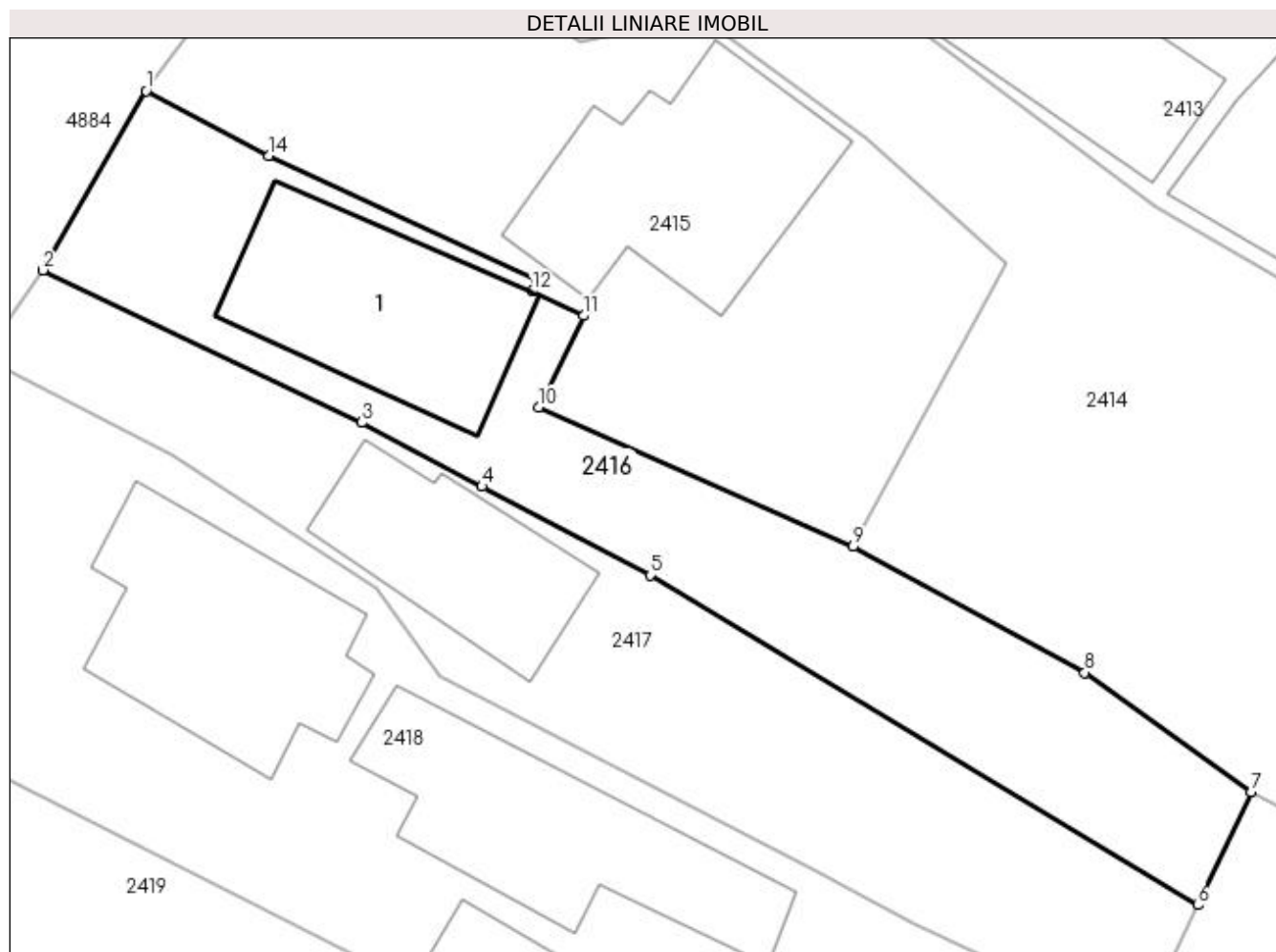
Inscrieri privind dezmembramintele dreptului de proprietate, drepturi reale de garanție și sarcini	Referințe
NU SUNT	

Anexa Nr. 1 La Partea I

Teren

Nr cadastral	Suprafața (mp)*	Observații / Referințe
81894	340	

* Suprafața este determinată în planul de proiecție Stereo 70.



Date referitoare la teren

Crt	Categorie folosință	Intra vilan	Suprafața (mp)	Tarla	Parcelă	Nr. topo	Observații / Referințe
1	curți constructii	DA	179	26	1509/1,1510	-	
2	arabil	DA	161	26	1510	-	

Date referitoare la construcții

Crt	Număr	Destinație construcție	Supraf. (mp)	Situație juridică	Observații / Referințe
A1.1	81894-C1	construcții de locuințe	Din acte: 70 Masurata: 74	Cu acte	Nr. niveluri:1; S. construita la sol:74 mp; S. construita desfasurata:74 mp; se rectifica cf. art.12,alin.16(Legea7/1996)

Lungime Segmente

1) Valorile lungimilor segmentelor sunt obținute din proiecție în plan.

Punct început	X / Y	Punct sfârșit	X / Y	Lungime segment (** (m)
1	507.222,66 421.294,723	2	507.218,429 421.287,358	8.494
2	507.218,429 421.287,358	3	507.231,514 421.281,104	14.503
3	507.231,514 421.281,104	4	507.236,45 421.278,478	5.591

Punct început	X / Y	Punct sfârșit	X / Y	Lungime segment (** (m)
4	507.236,45 421.278,478	5	507.243,354 421.274,836	7.806
5	507.243,354 421.274,836	6	507.265,85 421.261,29	26.26
6	507.265,85 421.261,29	7	507.268,047 421.265,937	5.14
7	507.268,047 421.265,937	8	507.261,21 421.270,837	8.412
8	507.261,21 421.270,837	9	507.251,7 421.276,009	10.825
9	507.251,7 421.276,009	10	507.238,791 421.281,721	14.116
10	507.238,791 421.281,721	11	507.240,625 421.285,488	4.19
11	507.240,625 421.285,488	12	507.238,522 421.286,484	2.327
12	507.238,522 421.286,484	13	507.238,732 421.286,938	0.5
13	507.238,732 421.286,938	14	507.227,694 421.292,047	12.163
14	507.227,694 421.292,047	1	507.222,66 421.294,723	5.701

** Lungimile segmentelor sunt determinate în planul de proiecție Stereo 70 și sunt rotunjite la 1 milimetru.

*** Distanța dintre puncte este formată din segmente cumulate ce sunt mai mici decât valoarea 1 milimetru.

**DATE DESPRE IMOBILUL NR. 2417**

Oficiul de Cadastru și Publicitate Imobiliară ARGES
Biroul de Cadastru și Publicitate Imobiliară Campulung

A. Partea I. Descrierea imobilului

TEREN Intravilan

Nr. CF vechi:458
Nr. cadastral vechi:612

Adresa: Loc. Valea Mare Pravat, Jud. Arges, PCT ACASA

Nr. Crt	Nr cadastral Nr. topografic	Suprafața* (mp)	Observații / Referințe
A1	81896	335	Sector cadastral:26 Teren neimprejmuț;

Construcții

Crt	Nr cadastral Nr. topografic	Adresa	Observații / Referințe
A1.1	81896-C1	Loc. Valea Mare Pravat, Jud. Arges, PCT ACASA	Nr. niveluri:1; S. construita la sol:55 mp; S. construita desfasurata:55 mp; se rectifica cf.art.12,alin.16 (Legea7/1996)

B. Partea II. Proprietari și acte

Inscrieri privitoare la dreptul de proprietate și alte drepturi reale		Referințe
13610 / 23/06/2022		
Act Notarial nr. 10, din 18/02/2013 emis de Ciudoescu Gabriel Cezar;		
B3	Intabulare, drept de PROPRIETATE-bun propriu, dobandit prin Succesiune, cota actuala 3/8, cota initiala 3/8 1) GHITULESCU LUMINITA	A1, A1.1
Act Notarial nr. 25, din 22/06/2022 emis de Ciudoescu Gabriel Cezar;		
B4	Intabulare, drept de PROPRIETATE-bun propriu, dobandit prin Succesiune, cota actuala 5/8, cota initiala 5/8 1) GHITULESCU LUMINITA	A1, A1.1

C. Partea III. SARCINI .

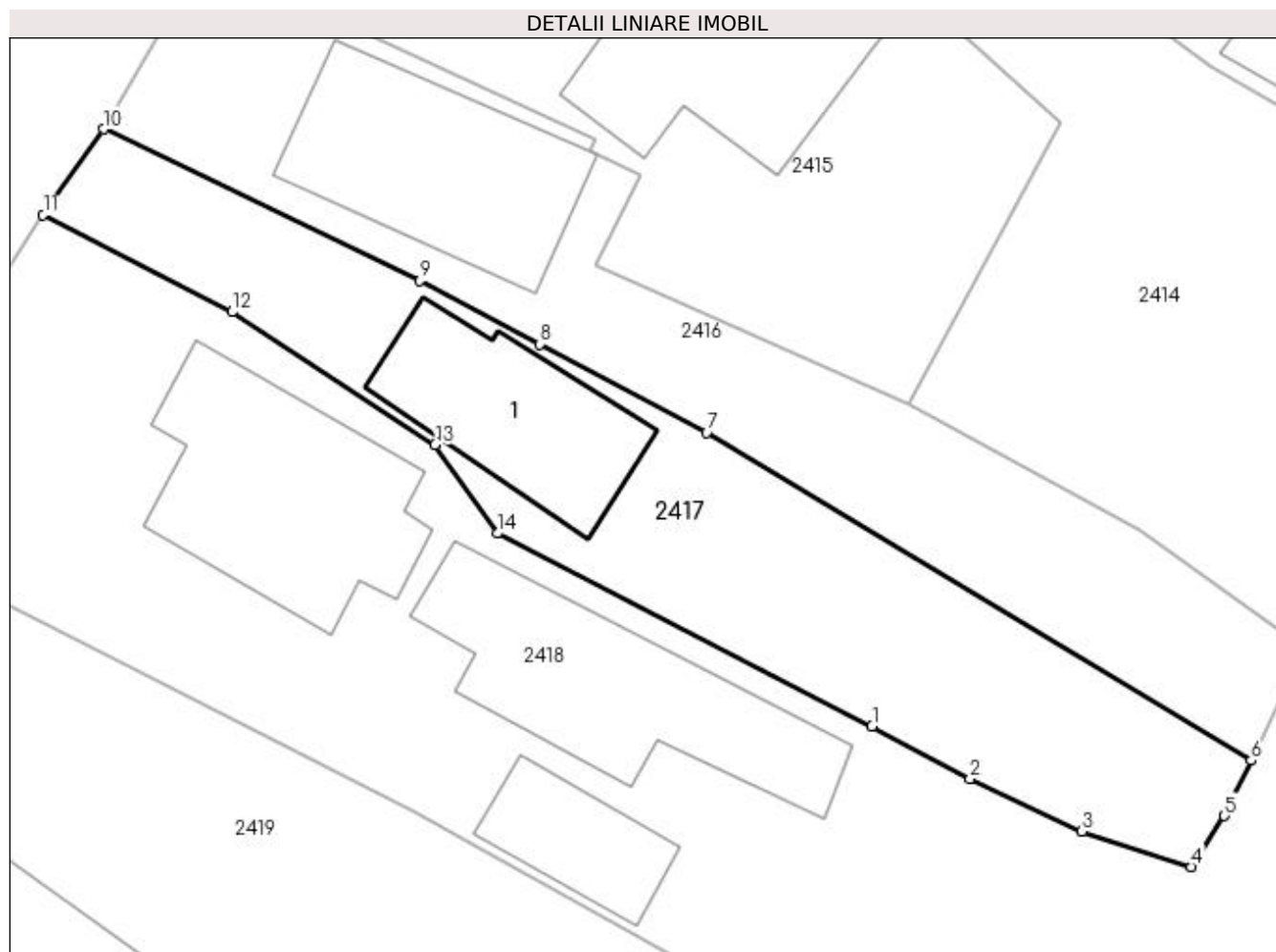
Inscrieri privind dezmembramintele dreptului de proprietate, drepturi reale de garanție și sarcini	Referințe
NU SUNT	

Anexa Nr. 1 La Partea I

Teren

Nr cadastral	Suprafața (mp)*	Observații / Referințe
81896	335	

* Suprafața este determinată în planul de proiecție Stereo 70.



Date referitoare la teren

Crt	Categorie folosință	Intra vilan	Suprafața (mp)	Tarla	Parcelă	Nr. topo	Observații / Referințe
1	curți constructii	DA	152	26	1509/1,1511	-	
2	arabil	DA	183	26	1510	-	

Date referitoare la construcții

Crt	Număr	Destinație construcție	Supraf. (mp)	Situație juridică	Observații / Referințe
A1.1	81896-C1	construcții de locuințe	Din acte: 32 Masurata: 55	Cu acte	Nr. niveluri:1; S. construita la sol:55 mp; S. construita desfasurata:55 mp; se rectifica cf. art.12,alin.16(Legea7/1996)

Lungime Segmente

1) Valorile lungimilor segmentelor sunt obținute din proiecție în plan.

Punct început	X / Y	Punct sfârșit	X / Y	Lungime segment (** (m)
1	507.250,191 421.262,695	2	507.254,235 421.260,53	4.587
2	507.254,235 421.260,53	3	507.258,86 421.258,366	5.106
3	507.258,86 421.258,366	4	507.263,389 421.256,897	4.761

Punct început	X / Y	Punct sfârșit	X / Y	Lungime segment (** (m)
4	507.263,389 421.256,897	5	507.264,757 421.258,995	2.505
5	507.264,757 421.258,995	6	507.265,85 421.261,29	2.542
6	507.265,85 421.261,29	7	507.243,354 421.274,836	26.26
7	507.243,354 421.274,836	8	507.236,45 421.278,478	7.806
8	507.236,45 421.278,478	9	507.231,514 421.281,104	5.591
9	507.231,514 421.281,104	10	507.218,429 421.287,358	14.503
10	507.218,429 421.287,358	11	507.215,939 421.283,818	4.328
11	507.215,939 421.283,818	12	507.223,743 421.279,803	8.776
12	507.223,743 421.279,803	13	507.232,139 421.274,33	10.022
13	507.232,139 421.274,33	14	507.234,72 421.270,664	4.483
14	507.234,72 421.270,664	1	507.250,191 421.262,695	17.403

** Lungimile segmentelor sunt determinate în planul de proiecție Stereo 70 și sunt rotunjite la 1 milimetru.

*** Distanța dintre puncte este formată din segmente cumulate ce sunt mai mici decât valoarea 1 milimetru.



DATE DESPRE IMOBILUL NR. 2418

Oficiul de Cadastru și Publicitate Imobiliară ARGES
Biroul de Cadastru și Publicitate Imobiliară Campulung

A. Partea I. Descrierea imobilului

TEREN Intravilan

Nr. CF vechi:301
Nr. cadastral vechi:475

Adresa: Loc. Valea Mare Pravat, Jud. Arges, pct."Acasa"

Nr. Crt	Nr cadastral Nr. topografic	Suprafața* (mp)	Observații / Referințe
A1	80504	1.492	Sector cadastral:26 Teren neimprejmuit;

Construcții

Crt	Nr cadastral Nr. topografic	Adresa	Observații / Referințe
A1.1	80504-C1	Loc. Valea Mare Pravat, Jud. Arges, pct."Acasa"	Nr. niveluri:1; S. construita la sol:82 mp; S. construita desfasurata:82 mp; se rectifica cf.art.12,alin.16 (Legea7/1996)
A1.2	80504-C2	Loc. Valea Mare Pravat, Jud. Arges, pct."Acasa"	Nr. niveluri:1; S. construita la sol:82 mp; S. construita desfasurata:82 mp; se rectifica cf.art.12,alin.16 (Legea7/1996)
A1.3		Loc. Valea Mare Pravat, Jud. Arges, pct."Acasa"	Nr. niveluri:1; S. construita la sol:29 mp; S. construita desfasurata:29 mp;

B. Partea II. Proprietari și acte

Inscrieri privitoare la dreptul de proprietate și alte drepturi reale		Referințe
4970 / 22/09/2005		
Act Notarial nr. 1549, din 21/09/2005 emis de BNP ZIPISI CORNELIA;		
B1	Intabulare, drept de PROPRIETATE, dobandit prin Conventie, cota actuala 1/1, cota initiala 1/1 1) MAILAT SORIN, casatorit cu, lipsă CNP 2) MAILAT NICOLETA, lipsă CNP <i>OBSERVATII: (provenita din conversia CF 301)</i>	A1, A1.1, A1.2
/		
Act Normativ nr. 7, din 13/03/1996 emis de PARLAMENT (art. 12 alin. 16);		
B2	Intabulare, drept de PROPRIETATE, dobandit prin Construire, cota actuala 1/1, cota initiala 1/1 1) MAILAT SORIN, lipsă CNP 2) MAILAT NICOLETA, lipsă CNP	A1.3

C. Partea III. SARCINI .

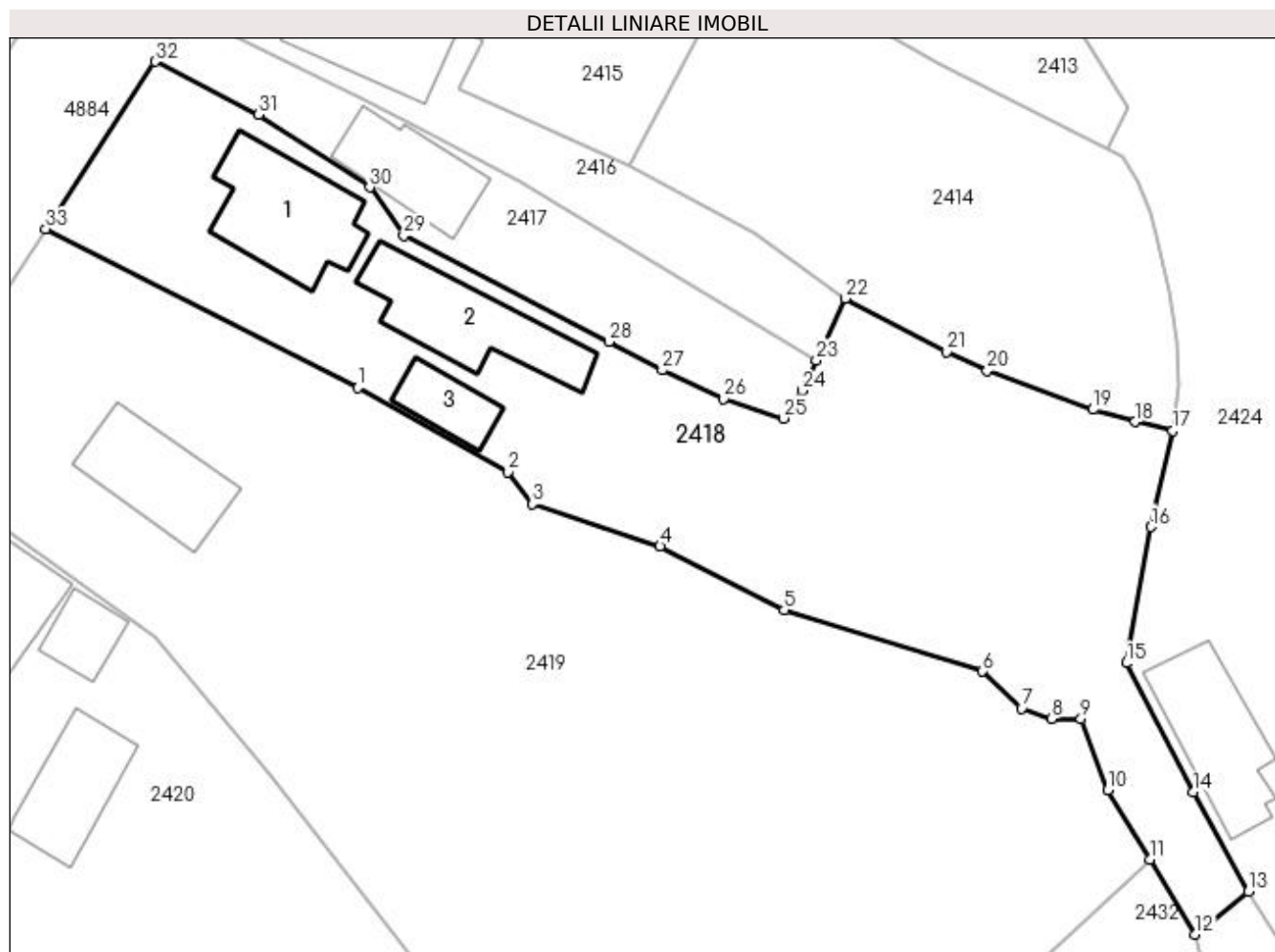
Inscrieri privind dezmembramintele dreptului de proprietate, drepturi reale de garanție și sarcini	Referințe
NU SUNT	

Anexa Nr. 1 La Partea I

Teren

Nr cadastral	Suprafața (mp)*	Observații / Referințe
80504	1.492	

* Suprafața este determinată în planul de proiecție Stereo 70.



Date referitoare la teren

Crt	Categorie folosință	Intra vilan	Suprafața (mp)	Tarla	Parcelă	Nr. topo	Observații / Referințe
1	curți constructii	DA	543	26	1511,1518	-	
2	faneata	DA	949	26	1512	-	

Date referitoare la construcții

Crt	Număr	Destinație construcție	Supraf. (mp)	Situație juridică	Observații / Referințe
A1.1	80504-C1	construcții de locuințe	Din acte: 77 Masurata: 82	Cu acte	Nr. niveluri:1; S. construita la sol:82 mp; S. construita desfasurata:82 mp; se rectifica cf. art.12,alin.16(Legea7/1996)
A1.2	80504-C2	construcții anexa	Din acte: 62 Masurata: 82	Cu acte	Nr. niveluri:1; S. construita la sol:82 mp; S. construita desfasurata:82 mp; se rectifica cf. art.12,alin.16(Legea7/1996)
A1.3		construcții anexa	29	Cu acte	Nr. niveluri:1; S. construita la sol:29 mp; S. construita desfasurata:29 mp;

Lungime Segmente

1) Valorile lungimilor segmentelor sunt obținute din proiecție în plan.

Punct început	X / Y	Punct sfârșit	X / Y	Lungime segment (** (m)	Punct început	X / Y	Punct sfârșit	X / Y	Lungime segment (** (m)
---------------	-------	---------------	-------	-------------------------	---------------	-------	---------------	-------	-------------------------

Punct început	X / Y	Punct sfârșit	X / Y	Lungime segment (** (m)
1	507.231,253 421.259,204	2	507.242,603 421.252,866	13.0
3	507.244,421 421.250,437	4	507.254,061 421.247,238	10.157
5	507.263,425 421.242,425	6	507.278,405 421.237,81	15.675
7	507.281,348 421.235,029	8	507.283,619 421.234,253	2.4
9	507.285,821 421.234,226	10	507.287,859 421.228,869	5.732
11	507.291,033 421.223,635	12	507.294,47 421.217,966	6.63
13	507.298,467 421.221,223	14	507.294,337 421.228,701	8.543
15	507.289,255 421.238,436	16	507.291,114 421.248,716	10.447
17	507.292,755 421.255,952	18	507.289,915 421.256,632	2.92
19	507.286,715 421.257,562	20	507.278,755 421.260,492	8.482
21	507.275,675 421.261,902	22	507.268,047 421.265,937	8.629
23	507.265,85 421.261,29	24	507.264,757 421.258,995	2.542
25	507.263,389 421.256,897	26	507.258,86 421.258,366	4.761
27	507.254,235 421.260,53	28	507.250,191 421.262,695	4.587
29	507.234,72 421.270,664	30	507.232,139 421.274,33	4.483
31	507.223,743 421.279,803	32	507.215,939 421.283,818	8.776
33	507.207,691 421.271,177	1	507.231,253 421.259,204	26.43

Punct început	X / Y	Punct sfârșit	X / Y	Lungime segment (** (m)
2	507.242,603 421.252,866	3	507.244,421 421.250,437	3.034
4	507.254,061 421.247,238	5	507.263,425 421.242,425	10.529
6	507.278,405 421.237,81	7	507.281,348 421.235,029	4.049
8	507.283,619 421.234,253	9	507.285,821 421.234,226	2.202
10	507.287,859 421.228,869	11	507.291,033 421.223,635	6.121
12	507.294,47 421.217,966	13	507.298,467 421.221,223	5.156
14	507.294,337 421.228,701	15	507.289,255 421.238,436	10.982
16	507.291,114 421.248,716	17	507.292,755 421.255,952	7.42
18	507.289,915 421.256,632	19	507.286,715 421.257,562	3.332
20	507.278,755 421.260,492	21	507.275,675 421.261,902	3.387
22	507.268,047 421.265,937	23	507.265,85 421.261,29	5.14
24	507.264,757 421.258,995	25	507.263,389 421.256,897	2.505
26	507.258,86 421.258,366	27	507.254,235 421.260,53	5.106
28	507.250,191 421.262,695	29	507.234,72 421.270,664	17.403
30	507.232,139 421.274,33	31	507.223,743 421.279,803	10.022
32	507.215,939 421.283,818	33	507.207,691 421.271,177	15.094

** Lungimile segmentelor sunt determinate în planul de proiecție Stereo 70 și sunt rotunjite la 1 milimetru.

*** Distanța dintre puncte este formată din segmente cumulate ce sunt mai mici decât valoarea 1 milimetru.

**DATE DESPRE IMOBILUL NR. 2419**

Oficiul de Cadastru și Publicitate Imobiliară ARGES
Biroul de Cadastru și Publicitate Imobiliară Campulung

A. Partea I. Descrierea imobilului

TEREN Intravilan

Adresa: Loc. Valea Mare Pravat, Nr. 18, Jud. Arges

Nr. Crt	Nr cadastral Nr. topografic	Suprafața* (mp)	Observații / Referințe
A1	80109	3.060	Sector cadastral:26 Teren neimpregmuit;

Construcții

Crt	Nr cadastral Nr. topografic	Adresa	Observații / Referințe
A1.1	80109-C1	Loc. Valea Mare Pravat, Nr. 18, Jud. Arges	Nr. niveluri:1; S. construita la sol:66 mp; S. construita desfasurata:66 mp;

B. Partea II. Proprietari și acte

Inscrieri privitoare la dreptul de proprietate și alte drepturi reale		Referințe
9129 / 18/09/2009		
Act Notarial nr. 3466, din 14/07/1993 emis de NOTARIATUL DE STAT LOCAL CAMPULUNG (act administrativ nr. 4099/07-09-2009 emis de PRIMARIA VALEA MARE PRAVAT; act administrativ nr. 4097/07-09-2009 emis de PRIMARIA VALEA MARE PRAVAT; act administrativ nr. 048781/16-07-2001 emis de PRIMARIA VALEA MARE);;		
B1	Intabulare, drept de PROPRIETATE, dobandit prin Conventie, cota actuala 1/1, cota initiala 1/1 1) GHEORGHE ION 2) GHEORGHE VILUTA, soti	A1, A1.1

C. Partea III. SARCINI .

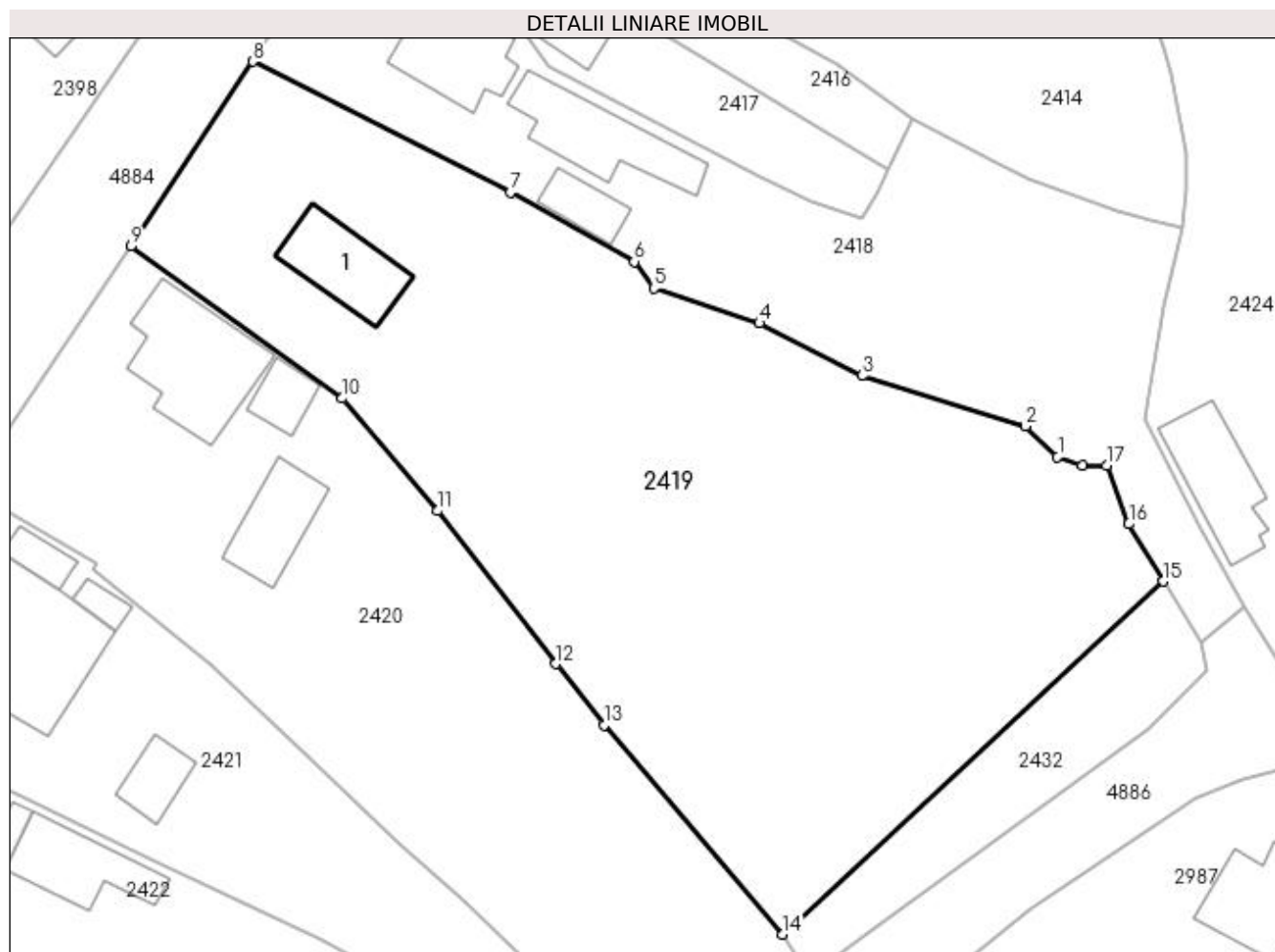
Inscrieri privind dezmembramintele dreptului de proprietate, drepturi reale de garanție și sarcini	Referințe
NU SUNT	

Anexa Nr. 1 La Partea I

Teren

Nr cadastral	Suprafața (mp)*	Observații / Referințe
80109	3.060	

* Suprafața este determinată în planul de proiecție Stereo 70.



Date referitoare la teren

Crt	Categorie folosință	Intra vilan	Suprafața (mp)	Tarla	Parcelă	Nr. topo	Observații / Referințe
1	curți constructii	DA	552	26	1519	-	
3	arabil	DA	2.508	26	1517-1520	-	

Date referitoare la construcții

Crt	Număr	Destinație construcție	Supraf. (mp)	Situație juridică	Observații / Referințe
A1.1	80109-C1	construcții de locuințe	66	Cu acte	Nr. niveluri:1; S. construita la sol:66 mp; S. construita desfasurata:66 mp;

Lungime Segmente

1) Valorile lungimilor segmentelor sunt obținute din proiecție în plan.

Punct început	X / Y	Punct sfârșit	X / Y	Lungime segment (** (m)
1	507.281,348 421.235,029	2	507.278,405 421.237,81	4.049
2	507.278,405 421.237,81	3	507.263,425 421.242,425	15.675
3	507.263,425 421.242,425	4	507.254,061 421.247,238	10.529

Punct început	X / Y	Punct sfârşit	X / Y	Lungime segment (** (m)
4	507.254,061 421.247,238	5	507.244,421 421.250,437	10.157
5	507.244,421 421.250,437	6	507.242,603 421.252,866	3.034
6	507.242,603 421.252,866	7	507.231,253 421.259,204	13.0
7	507.231,253 421.259,204	8	507.207,691 421.271,177	26.43
8	507.207,691 421.271,177	9	507.196,515 421.254,273	20.264
9	507.196,515 421.254,273	10	507.215,874 421.240,362	23.839
10	507.215,874 421.240,362	11	507.224,587 421.230,075	13.481
11	507.224,587 421.230,075	12	507.235,428 421.216,082	17.701
12	507.235,428 421.216,082	13	507.239,832 421.210,485	7.122
13	507.239,832 421.210,485	14	507.256,171 421.191,336	25.172
14	507.256,171 421.191,336	15	507.291,033 421.223,635	47.525
15	507.291,033 421.223,635	16	507.287,859 421.228,869	6.121
16	507.287,859 421.228,869	17	507.285,821 421.234,226	5.732
17	507.285,821 421.234,226	18	507.283,619 421.234,253	2.202
18	507.283,619 421.234,253	1	507.281,348 421.235,029	2.4

** Lungimile segmentelor sunt determinate în planul de proiecţie Stereo 70 şi sunt rotunjite la 1 milimetru.

*** Distanţa dintre puncte este formată din segmente cumulate ce sunt mai mici decât valoarea 1 milimetru.

**DATE DESPRE IMOBILUL NR. 2420**

Oficiul de Cadastru și Publicitate Imobiliară ARGES
Biroul de Cadastru și Publicitate Imobiliară Campulung

A. Partea I. Descrierea imobilului

TEREN Intravilan

Nr. CF vechi:174
Nr. cadastral vechi:244

Adresa: Loc. Valea Mare Pravat, Nr. 17, Jud. Arges, strada Bisericii

Nr. Crt	Nr cadastral Nr. topografic	Suprafața* (mp)	Observații / Referințe
A1	82062	Din acte: 2.034 Masurata: 2.006	Sector cadastral:26 Teren imprejmuit;

Construcții

Crt	Nr cadastral Nr. topografic	Adresa	Observații / Referințe
A1.1	82062-C1	Loc. Valea Mare Pravat, Nr. 17, Jud. Arges, strada Bisericii	Nr. niveluri:1; S. construita la sol:111 mp; S. construita desfasurata:111 mp;
A1.2	82062-C2	Loc. Valea Mare Pravat, Nr. 17, Jud. Arges, strada Bisericii	Nr. niveluri:1; S. construita la sol:26 mp; S. construita desfasurata:26 mp;
A1.3	82062-C3	Loc. Valea Mare Pravat, Nr. 17, Jud. Arges, strada Bisericii	Nr. niveluri:1; S. construita la sol:58 mp; S. construita desfasurata:58 mp;

B. Partea II. Proprietari și acte

Inscrieri privitoare la dreptul de proprietate și alte drepturi reale	Referințe
3781 / 23/09/2002	
Act Notarial nr. 2006, din 02/09/2002 emis de BNP ROTH ELFE GIZELA;	
B1	A1, A1.1, A1.2, A1.3
Intabulare, drept de PROPRIETATE, dobandit prin Conventie, cota actuala 1/1, cota initiala 1/1 1) SOPONAR ANCA, lipsă CNP	

C. Partea III. SARCINI .

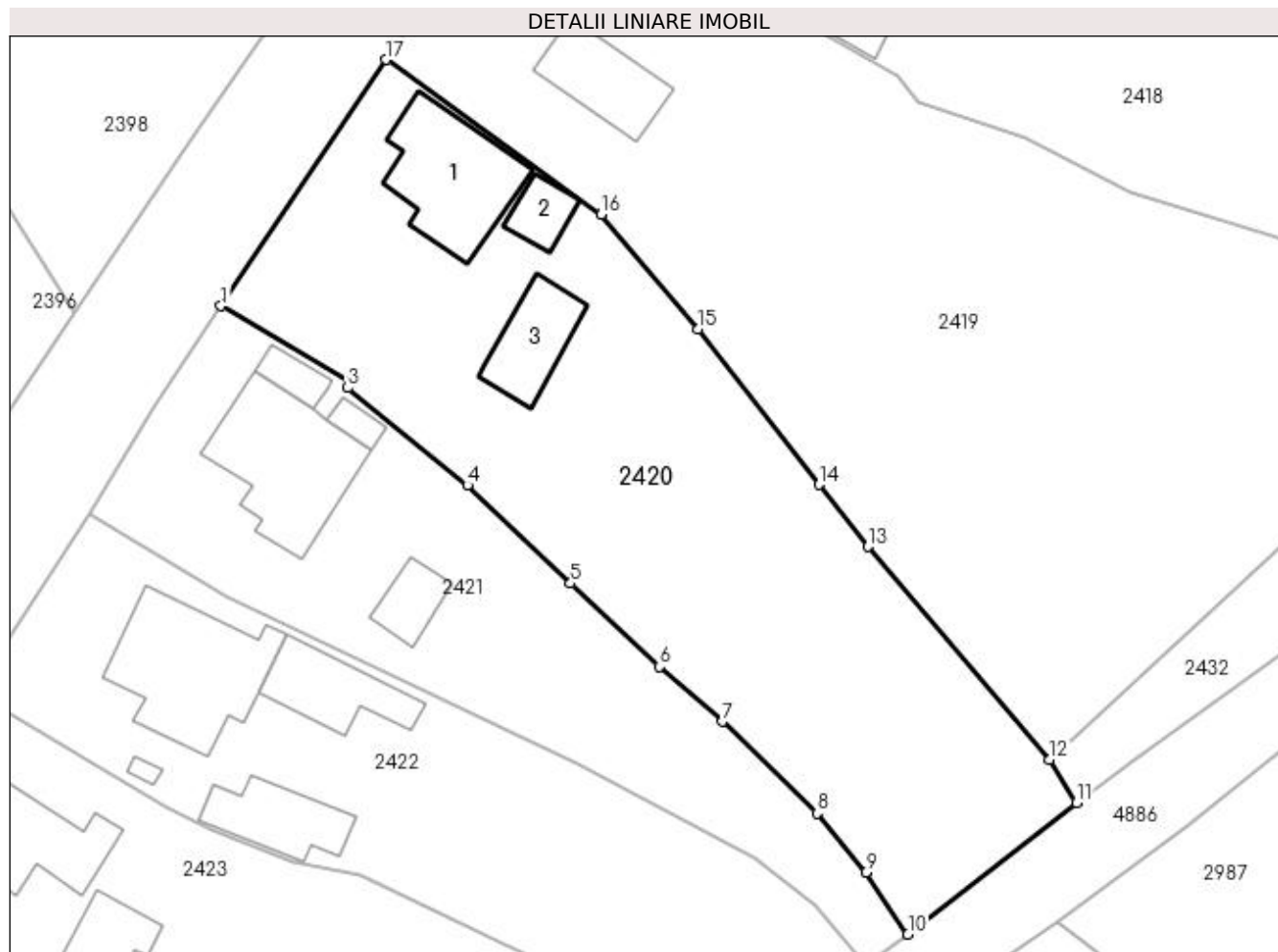
Inscrieri privind dezmembramintele dreptului de proprietate, drepturi reale de garanție și sarcini	Referințe
NU SUNT	

Anexa Nr. 1 La Partea I

Teren

Nr cadastral	Suprafața (mp)*	Observații / Referințe
82062	Din acte: 2.034 Masurata: 2.006	

* Suprafața este determinată în planul de proiecție Stereo 70.



Date referitoare la teren

Crt	Categorie folosință	Intravilan	Suprafața (mp)	Tarla	Parcelă	Nr. topo	Observații / Referințe
1	curți constructii	DA	457	26	1522	-	
2	faneata	DA	1.549	26	1521,1524	-	

Date referitoare la construcții

Crt	Număr	Destinație construcție	Supraf. (mp)	Situație juridică	Observații / Referințe
A1.1	82062-C1	construcții de locuințe	111	Cu acte	Nr. niveluri:1; S. construita la sol:111 mp; S. construita desfasurata:111 mp;
A1.2	82062-C2	construcții de locuințe	26	Cu acte	Nr. niveluri:1; S. construita la sol:26 mp; S. construita desfasurata:26 mp;
A1.3	82062-C3	construcții anexa	58	Cu acte	Nr. niveluri:1; S. construita la sol:58 mp; S. construita desfasurata:58 mp;

Lungime Segmente

1) Valorile lungimilor segmentelor sunt obținute din proiecție în plan.

Punct început	X / Y	Punct sfârșit	X / Y	Lungime segment (** (m))
1	507.181,662 421.232,135	2	507.193,419 421.225,324	13.587

Punct început	X / Y	Punct sfârșit	X / Y	Lungime segment (** (m)
2	507.193,419 421.225,324	3	507.193,081 421.224,775	0.645
3	507.193,081 421.224,775	4	507.203,823 421.216,0	13.871
4	507.203,823 421.216,0	5	507.213,108 421.207,194	12.797
5	507.213,108 421.207,194	6	507.221,117 421.199,702	10.967
6	507.221,117 421.199,702	7	507.226,754 421.194,767	7.492
7	507.226,754 421.194,767	8	507.235,258 421.186,504	11.857
8	507.235,258 421.186,504	9	507.239,646 421.181,188	6.893
9	507.239,646 421.181,188	10	507.243,441 421.175,64	6.722
10	507.243,441 421.175,64	11	507.258,589 421.187,479	19.226
11	507.258,589 421.187,479	12	507.256,171 421.191,336	4.552
12	507.256,171 421.191,336	13	507.239,832 421.210,485	25.172
13	507.239,832 421.210,485	14	507.235,428 421.216,082	7.122
14	507.235,428 421.216,082	15	507.224,587 421.230,075	17.701
15	507.224,587 421.230,075	16	507.215,874 421.240,362	13.481
16	507.215,874 421.240,362	17	507.196,515 421.254,273	23.839
17	507.196,515 421.254,273	1	507.181,662 421.232,135	26.659

** Lungimile segmentelor sunt determinate în planul de proiecție Stereo 70 și sunt rotunjite la 1 milimetru.

*** Distanța dintre puncte este formată din segmente cumulate ce sunt mai mici decât valoarea 1 milimetru.

**DATE DESPRE IMOBILUL NR. 2421**

Oficiul de Cadastru și Publicitate Imobiliară ARGES
Biroul de Cadastru și Publicitate Imobiliară Campulung

A. Partea I. Descrierea imobilului

TEREN Intravilan

Adresa: Loc. Valea Mare Pravăț, Str Calea Pietroasa, Nr. 16, Jud. Arges, PUNCTUL"ACASA"

Nr. Crt	Nr cadastral Nr. topografic	Suprafața* (mp)	Observații / Referințe
A1	81765	Din acte: 1.145 Masurata: 1.163	Sector cadastral:26 Teren imprejmuit;

Construcții

Crt	Nr cadastral Nr. topografic	Adresa	Observații / Referințe
A1.1	81765-C1	Loc. Valea Mare Pravăț, Str Calea Pietroasa, Nr. 16, Jud. Arges, PUNCTUL"ACASA"	Nr. niveluri:1; S. construita la sol:130 mp; S. construita desfasurata:130 mp; din caramida; din 1960
A1.2	81765-C2	Loc. Valea Mare Pravăț, Str Calea Pietroasa, Nr. 16, Jud. Arges, PUNCTUL"ACASA"	Nr. niveluri:1; S. construita la sol:19 mp; S. construita desfasurata:19 mp; garaj; din caramida; din 1983
A1.3	81765-C3	Loc. Valea Mare Pravăț, Str Calea Pietroasa, Nr. 16, Jud. Arges, PUNCTUL"ACASA"	Nr. niveluri:1; S. construita la sol:12 mp; S. construita desfasurata:12 mp; din caramida; din 1985; centrala
A1.4	81765-C4	Loc. Valea Mare Pravăț, Str Calea Pietroasa, Nr. 16, Jud. Arges, PUNCTUL"ACASA"	Nr. niveluri:1; S. construita la sol:30 mp; S. construita desfasurata:30 mp; din caramida; din 1960

B. Partea II. Proprietari și acte

Inscrieri privitoare la dreptul de proprietate și alte drepturi reale	Referințe	
21198 / 14/11/2019		
Act Administrativ nr. 768, din 28/05/2007 emis de COMISIA JUDETEANA ARGES (act administrativ nr 234 din 20.01.2020, emis de PRIMARIA VALEA MARE PRAVAT;act notarial nr 157 din 04.11.2019, emis de BIN TULUCA FILOFTEIA;act administrativ nr 226 din 20.01.2020, emis de PRIMARIA VALEA MARE PRAVAT;act administrativ nr 5491 din 07.11.2019, emis de PRIMARIA VALEA MARE PRAVAT;act notarial nr 521 din 21.11.1977, emis de NOTARIATUL DE STAT LOCAL CAMPULUNG;act administrativ nr 533023 din 17.10.1974, emis de PRIMARIA VALEA MARE PRAVAT;act administrativ nr seria C.4 nr. 533023 din 17.10.1974, emis de CONSILIUL POPULAR AL COMUNEI VALEA MARE PRAVAT);		
B1	Intabulare, drept de PROPRIETATE, dobandit prin Lege, cota actuala 1/1, cota initiala 1/1 1) CALANGIU ANGHEL	A1
B2	Intabulare, drept de PROPRIETATE-bun propriu, dobandit prin Succesiune, cota actuala 1/1, cota initiala 1/1 1) CALANGIU ANGHEL	A1.1
B3	Intabulare, drept de PROPRIETATE, dobandit prin Lege, cota actuala 1/1, cota initiala 1/1 1) CALANGIU ANGHEL 2) CALANGIU MARIANA, soti	A1.2
B4	Intabulare, drept de PROPRIETATE, dobandit prin Lege, cota actuala 1/1, cota initiala 1/1 1) CALANGIU ANGHEL 2) CALANGIU MARIANA, soti	A1.3
B5	Intabulare, drept de PROPRIETATE-bun propriu, dobandit prin Succesiune, cota actuala 1/1, cota initiala 1/1 1) CALANGIU ANGHEL	A1.4

C. Partea III. SARCINI .

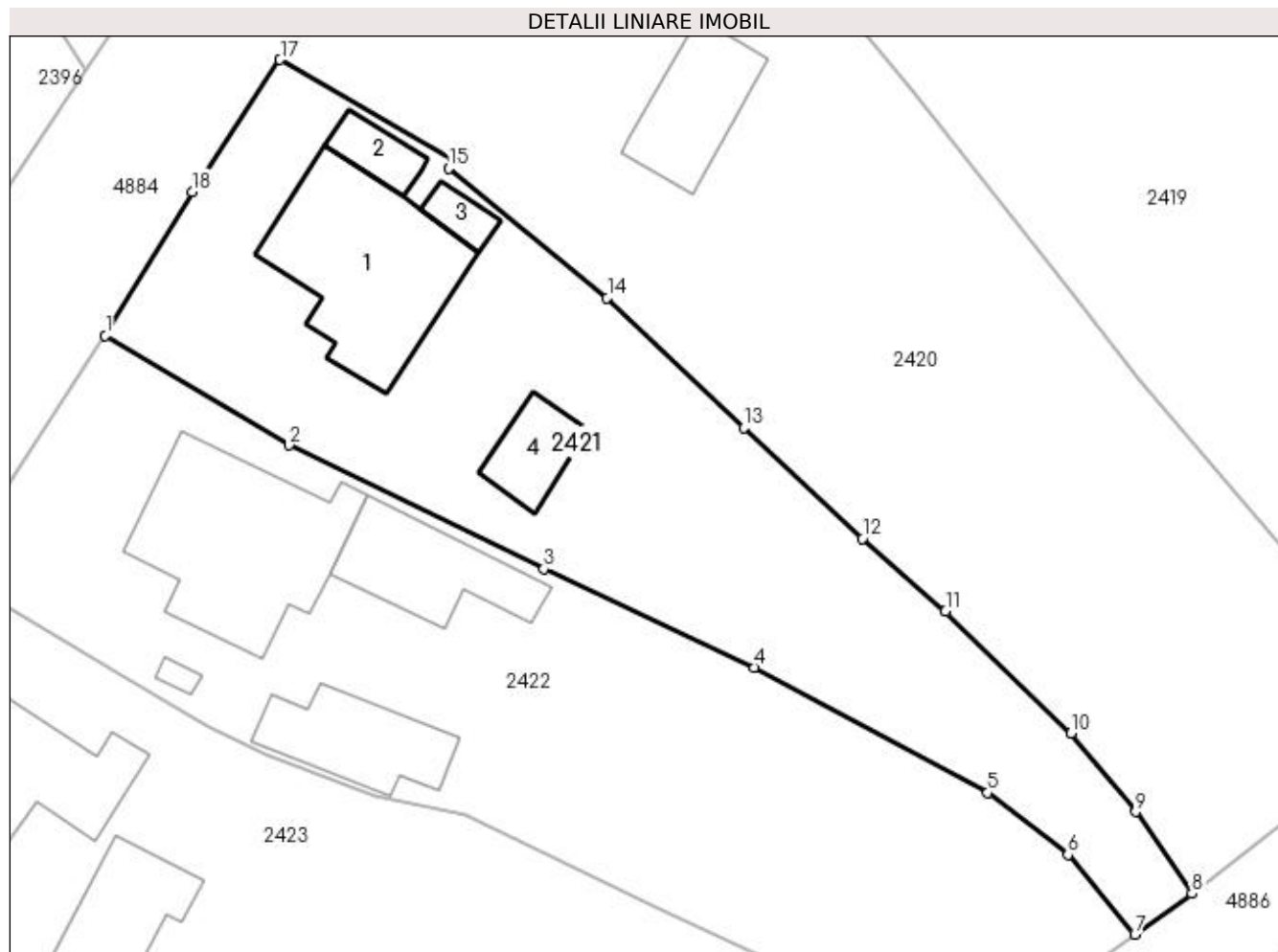
Inscrieri privind dezmembramintele dreptului de proprietate, drepturi reale de garanție și sarcini	Referințe
NU SUNT	

Anexa Nr. 1 La Partea I

Teren

Nr cadastral	Suprafața (mp)*	Observații / Referințe
81765	Din acte: 1.145 Masurata: 1.163	

* Suprafața este determinată în planul de proiecție Stereo 70.



Date referitoare la teren

Crt	Categorie folosință	Intra vilan	Suprafața (mp)	Tarla	Parcelă	Nr. topo	Observații / Referințe
1	curți constructii	DA	628	26	1523	-	
2	faneata	DA	535	26	1524,1525	-	

Date referitoare la construcții

Crt	Număr	Destinație construcție	Supraf. (mp)	Situație juridică	Observații / Referințe
A1.1	81765-C1	construcții de locuințe	130	Cu acte	Nr. niveluri:1; S. construita la sol:130 mp; S. construita desfasurata:130 mp; din caramida; din 1960
A1.2	81765-C2	construcții anexa	19	Cu acte	Nr. niveluri:1; S. construita la sol:19 mp; S. construita desfasurata:19 mp; garaj; din caramida; din 1983
A1.3	81765-C3	construcții anexa	12	Cu acte	Nr. niveluri:1; S. construita la sol:12 mp; S. construita desfasurata:12 mp; din caramida; din 1985; centrala
A1.4	81765-C4	construcții anexa	30	Cu acte	Nr. niveluri:1; S. construita la sol:30 mp; S. construita desfasurata:30 mp; din caramida; din 1960

Lungime Segmente

1) Valorile lungimilor segmentelor sunt obținute din proiecție în plan.

Punct început	X / Y	Punct sfârșit	X / Y	Lungime segment (** (m)
1	507.169,828 421.213,456	2	507.182,267 421.206,022	14.491
2	507.182,267 421.206,022	3	507.199,529 421.197,655	19.183
3	507.199,529 421.197,655	4	507.213,793 421.190,972	15.752
4	507.213,793 421.190,972	5	507.229,592 421.182,473	17.94
5	507.229,592 421.182,473	6	507.235,037 421.178,273	6.877
6	507.235,037 421.178,273	7	507.239,576 421.172,888	7.043
7	507.239,576 421.172,888	8	507.243,441 421.175,64	4.745
8	507.243,441 421.175,64	9	507.239,646 421.181,188	6.722
9	507.239,646 421.181,188	10	507.235,258 421.186,504	6.893
10	507.235,258 421.186,504	11	507.226,754 421.194,767	11.857
11	507.226,754 421.194,767	12	507.221,117 421.199,702	7.492
12	507.221,117 421.199,702	13	507.213,108 421.207,194	10.967
13	507.213,108 421.207,194	14	507.203,823 421.216,0	12.797
14	507.203,823 421.216,0	15	507.193,081 421.224,775	13.871
15	507.193,081 421.224,775	16	507.193,419 421.225,324	0.645
16	507.193,419 421.225,324	17	507.181,662 421.232,135	13.587
17	507.181,662 421.232,135	18	507.175,72 421.223,195	10.735
18	507.175,72 421.223,195	1	507.169,828 421.213,456	11.383

** Lungimile segmentelor sunt determinate în planul de proiecție Stereo 70 și sunt rotunjite la 1 milimetru.

*** Distanța dintre puncte este formată din segmente cumulate ce sunt mai mici decât valoarea 1 milimetru.

**DATE DESPRE IMOBILUL NR. 2422**

Oficiul de Cadastru și Publicitate Imobiliară ARGES
Biroul de Cadastru și Publicitate Imobiliară Campulung

A. Partea I. Descrierea imobilului

TEREN Intravilan

Adresa: Loc. Valea Mare Pravăț, Str Calea Pietroasa, Nr. 15, Jud. Arges

Nr. Crt	Nr cadastral Nr. topografic	Suprafața* (mp)	Observații / Referințe
A1		Din acte: 1.400 Masurata: 1.426	Sector cadastral:26 Teren imprejmuit;

Construcții

Crt	Nr cadastral Nr. topografic	Adresa	Observații / Referințe
A1.1		Loc. Valea Mare Pravăț, Str Calea Pietroasa, Nr. 15, Jud. Arges	Nr. niveluri:1; S. construita la sol:138 mp; S. construita desfasurata:138 mp;
A1.2		Loc. Valea Mare Pravăț, Str Calea Pietroasa, Nr. 15, Jud. Arges	Nr. niveluri:1; S. construita la sol:65 mp; S. construita desfasurata:65 mp;
A1.3		Loc. Valea Mare Pravăț, Str Calea Pietroasa, Nr. 15, Jud. Arges	Nr. niveluri:1; S. construita la sol:61 mp; S. construita desfasurata:61 mp;
A1.4		Loc. Valea Mare Pravăț, Str Calea Pietroasa, Nr. 15, Jud. Arges	Nr. niveluri:1; S. construita la sol:4 mp; S. construita desfasurata:4 mp;

B. Partea II. Proprietari și acte

Inscrieri privitoare la dreptul de proprietate și alte drepturi reale		Referințe
/		
Act Administrativ nr. 19159, din 17/08/1993 emis de CJPSDPAT ARGES;		
B1	Intabulare, drept de PROPRIETATE, dobandit prin Reconstituire, cota actuala 1/1, cota initiala 1/1 1) ROȘCA GHEORGHE	A1
Act Normativ nr. 7, din 13/03/1996 emis de PARLAMENT (art. 12 alin. 16);		
B2	Intabulare, drept de PROPRIETATE, dobandit prin Construire, cota actuala 1/1, cota initiala 1/1 1) ROȘCA GHEORGHE	A1.1, A1.2, A1.3, A1.4

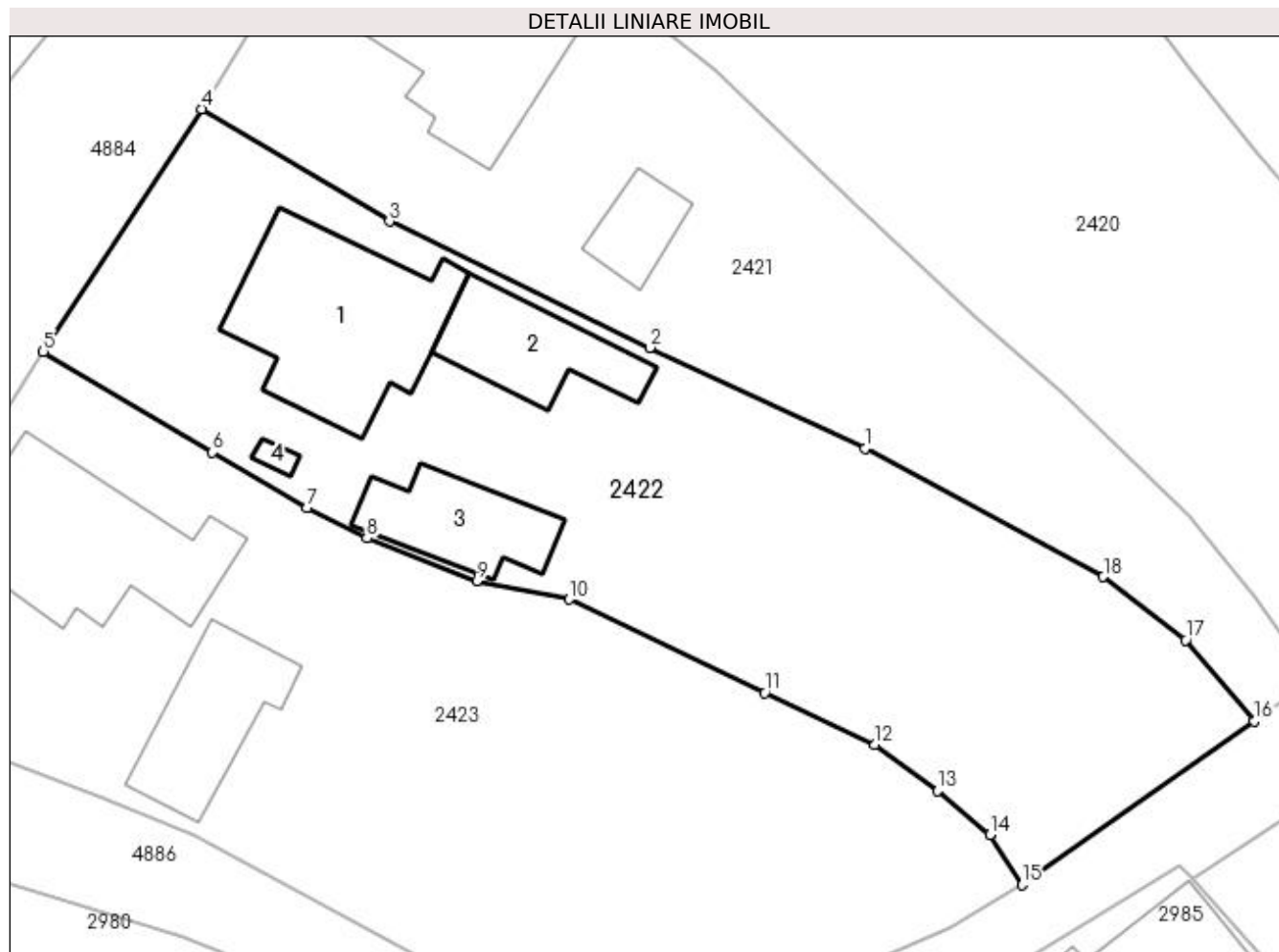
C. Partea III. SARCINI .

Inscrieri privind dezmembramintele dreptului de proprietate, drepturi reale de garanție și sarcini	Referințe
NU SUNT	

Anexa Nr. 1 La Partea I**Teren**

Nr cadastral	Suprafața (mp)*	Observații / Referințe
	Din acte: 1.400 Masurata: 1.426	

* Suprafața este determinată în planul de proiecție Stereo 70.

**Date referitoare la teren**

Crt	Categorie folosință	Intra vilan	Suprafața (mp)	Tarla	Parcelă	Nr. topo	Observații / Referințe
1	curți constructii	DA	683	26	1526,1527	-	
2	livada	DA	743	26	1525	-	

Date referitoare la construcții

Crt	Număr	Destinație construcție	Supraf. (mp)	Situație juridică	Observații / Referințe
A1.1		construcții de locuințe	138	Cu acte	Nr. niveluri:1; S. construita la sol:138 mp; S. construita desfasurata:138 mp;
A1.2		construcții anexa	65	Cu acte	Nr. niveluri:1; S. construita la sol:65 mp; S. construita desfasurata:65 mp;
A1.3		construcții anexa	61	Cu acte	Nr. niveluri:1; S. construita la sol:61 mp; S. construita desfasurata:61 mp;
A1.4		construcții anexa	4	Cu acte	Nr. niveluri:1; S. construita la sol:4 mp; S. construita desfasurata:4 mp;

Lungime Segmente

1) Valorile lungimilor segmentelor sunt obținute din proiecție în plan.

Punct început	X / Y	Punct sfârșit	X / Y	Lungime segment (** (m)
---------------	-------	---------------	-------	-------------------------

Punct început	X / Y	Punct sfârșit	X / Y	Lungime segment (** (m)
1	507.213,793 421.190,972	2	507.199,529 421.197,655	15.752
2	507.199,529 421.197,655	3	507.182,267 421.206,022	19.183
3	507.182,267 421.206,022	4	507.169,828 421.213,456	14.491
4	507.169,828 421.213,456	5	507.159,333 421.197,398	19.183
5	507.159,333 421.197,398	6	507.170,546 421.190,72	13.051
6	507.170,546 421.190,72	7	507.176,804 421.187,036	7.262
7	507.176,804 421.187,036	8	507.180,777 421.185,032	4.45
8	507.180,777 421.185,032	9	507.188,075 421.182,202	7.827
9	507.188,075 421.182,202	10	507.194,202 421.180,97	6.25
10	507.194,202 421.180,97	11	507.207,142 421.174,782	14.343
11	507.207,142 421.174,782	12	507.214,449 421.171,332	8.081
12	507.214,449 421.171,332	13	507.218,618 421.168,273	5.171
13	507.218,618 421.168,273	14	507.222,08 421.165,37	4.518
14	507.222,08 421.165,37	15	507.224,194 421.162,045	3.94
15	507.224,194 421.162,045	16	507.239,576 421.172,888	18.82
16	507.239,576 421.172,888	17	507.235,037 421.178,273	7.043
17	507.235,037 421.178,273	18	507.229,592 421.182,473	6.877
18	507.229,592 421.182,473	1	507.213,793 421.190,972	17.94

** Lungimile segmentelor sunt determinate în planul de proiecție Stereo 70 și sunt rotunjite la 1 milimetru.

*** Distanța dintre puncte este formată din segmente cumulate ce sunt mai mici decât valoarea 1 milimetru.

**DATE DESPRE IMOBILUL NR. 2423**

Oficiul de Cadastru și Publicitate Imobiliară ARGES
Biroul de Cadastru și Publicitate Imobiliară Campulung

A. Partea I. Descrierea imobilului

TEREN Intravilan

Adresa: Loc. Valea Mare Pravat, Nr. 14, Jud. Arges, PCT. "CAMIN CASA"

Nr. Crt	Nr cadastral Nr. topografic	Suprafața* (mp)	Observații / Referințe
A1	80764	Din acte: 1.593 Masurata: 1.608	Sector cadastral:26 Teren imprejmuit;

Construcții

Crt	Nr cadastral Nr. topografic	Adresa	Observații / Referințe
A1.1	80764-C1	Loc. Valea Mare Pravat, Nr. 14, Jud. Arges, PCT. "CAMIN CASA"	Nr. niveluri:1; S. construita la sol:126 mp; S. construita desfasurata:126 mp; LOCUINTA
A1.2	80764-C2	Loc. Valea Mare Pravat, Nr. 14, Jud. Arges, PCT. "CAMIN CASA"	Nr. niveluri:1; S. construita la sol:73 mp; S. construita desfasurata:73 mp; ANEXA

B. Partea II. Proprietari și acte

Inscrieri privitoare la dreptul de proprietate și alte drepturi reale	Referințe	
8859 / 02/07/2012		
Act Administrativ nr. 29372, din 23/11/1993 emis de COMISA JUDETEANA ARGES (act notarial nr. 2112/26-06-2012 emis de BNP CAZACU SORIN BENONE; act administrativ nr. 2737/26-06-2012 emis de PRIMARIA VALEA MARE PRAVAT; act administrativ nr. 2738/26-06-2012 emis de PRIMARIA VALEA MARE PRAVAT; act administrativ nr. 2680/20-06-2012 emis de PRIMARIA VALEA MARE PRAVAT; act administrativ nr. 2688/20-06-2012 emis de PRIMARIA VALEA MARE PRAVAT; act notarial nr. 866/29-12-1979 emis de NOTARIATUL DE STAT LOCAL CAMPULUNG; act administrativ nr. 2687/1979/20-06-2012 emis de PRIMARIA VALEA MARE PRAVAT; act notarial nr. 2393/23.07.2012 emis de BNP CAZACU SORIN BENONE);		
B3	Intabulare, drept de PROPRIETATE, dobandit prin Succesiune, cota actuala 3/8, cota initiala 3/8 1) ROSCA CATALIN	A1.1, A1.2
B4	Intabulare, drept de PROPRIETATE, dobandit prin Succesiune, cota actuala 3/25, cota initiala 3/25 1) ROSCA CATALIN	A1
10746 / 22/08/2012		
Act Notarial nr. 2765, din 21/08/2012 emis de CAZACU SORIN BENONE;		
B6	Intabulare, drept de PROPRIETATE, dobandit prin Conventie, cota actuala 22/25, cota initiala 1/1 1) ROSCA CATALIN, casatorit cu 2) ROSCA VALI	A1
B7	Intabulare, drept de PROPRIETATE, dobandit prin Conventie, cota actuala 5/8, cota initiala 5/8 1) ROSCA CATALIN, casatorit cu 2) ROSCA VALI	A1.1, A1.2

C. Partea III. SARCINI .

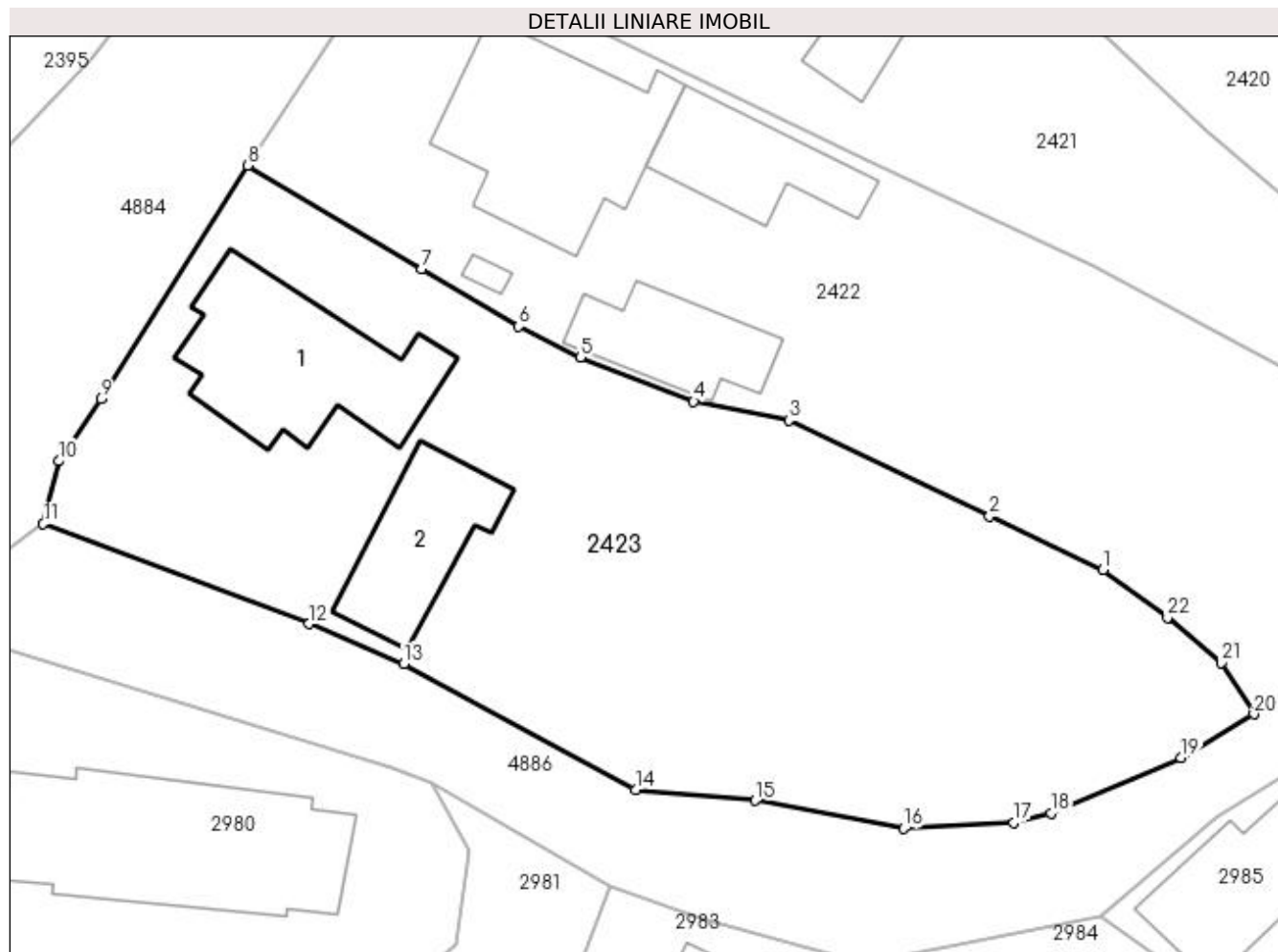
Inscrieri privind dezmembramintele dreptului de proprietate, drepturi reale de garanție și sarcini	Referințe
NU SUNT	

Anexa Nr. 1 La Partea I

Teren

Nr cadastral	Suprafața (mp)*	Observații / Referințe
80764	Din acte: 1.593 Masurata: 1.608	

* Suprafața este determinată în planul de proiecție Stereo 70.



Date referitoare la teren

Crt	Categorie folosință	Intravilan	Suprafața (mp)	Tarla	Parcelă	Nr. topo	Observații / Referințe
1	curți construcții	DA	692	26	1528,1529	-	
2	faneata	DA	916	26	1525,1530	-	

Date referitoare la construcții

Crt	Număr	Destinație construcție	Supraf. (mp)	Situație juridică	Observații / Referințe
A1.1	80764-C1	construcții de locuințe	126	Cu acte	Nr. niveluri:1; S. construita la sol:126 mp; S. construita desfasurata:126 mp; LOCUINTA
A1.2	80764-C2	construcții anexa	73	Cu acte	Nr. niveluri:1; S. construita la sol:73 mp; S. construita desfasurata:73 mp; ANEXA

Lungime Segmente

1) Valorile lungimilor segmentelor sunt obținute din proiecție în plan.

Punct început	X / Y	Punct sfârșit	X / Y	Lungime segment (** (m)
1	507.214,449 421.171,332	2	507.207,142 421.174,782	8.081
3	507.194,202 421.180,97	4	507.188,075 421.182,202	6.25

Punct început	X / Y	Punct sfârșit	X / Y	Lungime segment (** (m)
2	507.207,142 421.174,782	3	507.194,202 421.180,97	14.343
4	507.188,075 421.182,202	5	507.180,777 421.185,032	7.827

Punct început	X / Y	Punct sfârșit	X / Y	Lungime segment (** (m)
5	507.180,777 421.185,032	6	507.176,804 421.187,036	4.45
7	507.170,546 421.190,72	8	507.159,333 421.197,398	13.051
9	507.149,865 421.182,356	10	507.147,166 421.178,351	4.83
11	507.146,155 421.174,302	12	507.163,289 421.167,856	18.306
13	507.169,406 421.165,307	14	507.184,346 421.157,172	17.011
15	507.192,054 421.156,481	16	507.201,62 421.154,669	9.736
17	507.208,726 421.155,044	18	507.211,106 421.155,652	2.456
19	507.219,508 421.159,226	20	507.224,194 421.162,045	5.469
21	507.222,08 421.165,37	22	507.218,618 421.168,273	4.518

Punct început	X / Y	Punct sfârșit	X / Y	Lungime segment (** (m)
6	507.176,804 421.187,036	7	507.170,546 421.190,72	7.262
8	507.159,333 421.197,398	9	507.149,865 421.182,356	17.774
10	507.147,166 421.178,351	11	507.146,155 421.174,302	4.173
12	507.163,289 421.167,856	13	507.169,406 421.165,307	6.627
14	507.184,346 421.157,172	15	507.192,054 421.156,481	7.739
16	507.201,62 421.154,669	17	507.208,726 421.155,044	7.116
18	507.211,106 421.155,652	19	507.219,508 421.159,226	9.131
20	507.224,194 421.162,045	21	507.222,08 421.165,37	3.94
22	507.218,618 421.168,273	1	507.214,449 421.171,332	5.171

** Lungimile segmentelor sunt determinate în planul de proiecție Stereo 70 și sunt rotunjite la 1 milimetru.

*** Distanța dintre puncte este formată din segmente cumulate ce sunt mai mici decât valoarea 1 milimetru.

**DATE DESPRE IMOBILUL NR. 2424**

Oficiul de Cadastru și Publicitate Imobiliară ARGES
Biroul de Cadastru și Publicitate Imobiliară Campulung

A. Partea I. Descrierea imobilului

TEREN Intravilan

Adresa: Loc. Valea Mare Pravat, Nr. 503, Jud. Arges

Nr. Crt	Nr cadastral Nr. topografic	Suprafața* (mp)	Observații / Referințe
A1		Din acte: 1.594 Masurata: 1.599	Sector cadastral:26 Teren imprejmuit;

Construcții

Crt	Nr cadastral Nr. topografic	Adresa	Observații / Referințe
A1.1		Loc. Valea Mare Pravat, Nr. 503, Jud. Arges	Nr. niveluri:2; S. construita la sol:131 mp; S. construita desfasurata:151 mp;
A1.2		Loc. Valea Mare Pravat, Nr. 503, Jud. Arges	Nr. niveluri:1; S. construita la sol:75 mp; S. construita desfasurata:75 mp;
A1.3		Loc. Valea Mare Pravat, Nr. 503, Jud. Arges	Nr. niveluri:1; S. construita la sol:12 mp; S. construita desfasurata:12 mp;

B. Partea II. Proprietari și acte

Inscrieri privitoare la dreptul de proprietate și alte drepturi reale		Referințe
/		
Act Administrativ nr. 713, din 15/05/2007 emis de CJPSDPAT ARGES;		
B1	Intabulare, drept de PROPRIETATE, dobandit prin Reconstituire, cota actuala 1/1, cota initiala 1/1 1) VADUVA ION, lipsă CNP	A1
Act Normativ nr. 7, din 13/03/1996 emis de PARLAMENT (art. 12 alin. 16);		
B2	Intabulare, drept de PROPRIETATE, dobandit prin Construire, cota actuala 1/1, cota initiala 1/1 1) VADUVA ION, lipsă CNP	A1.1, A1.2, A1.3

C. Partea III. SARCINI .

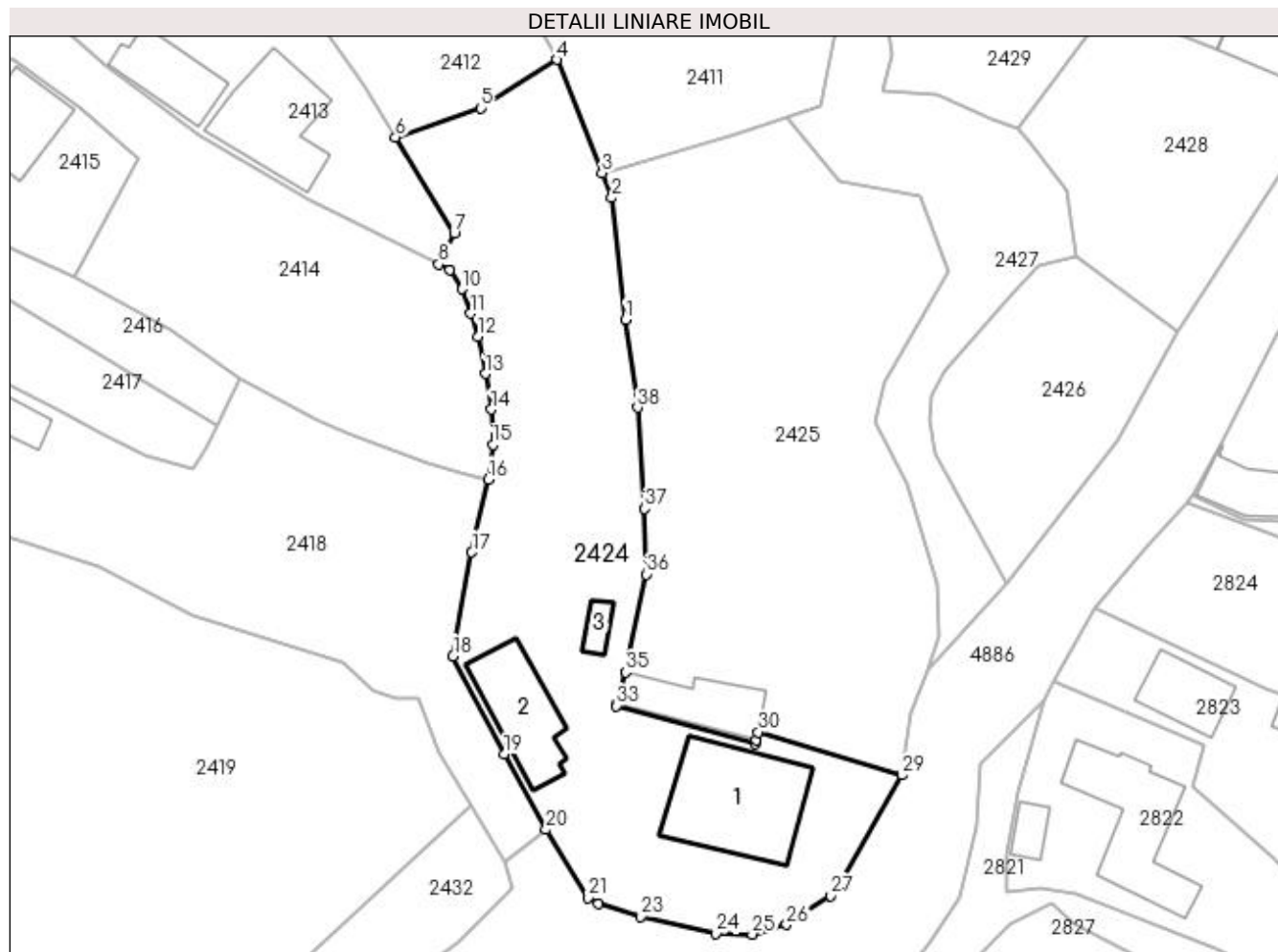
Inscrieri privind dezmembramintele dreptului de proprietate, drepturi reale de garanție și sarcini	Referințe
NU SUNT	

Anexa Nr. 1 La Partea I

Teren

Nr cadastral	Suprafața (mp)*	Observații / Referințe
	Din acte: 1.594 Masurata: 1.599	

* Suprafața este determinată în planul de proiecție Stereo 70.



Date referitoare la teren

Crt	Categorie folosință	Intravilan	Suprafața (mp)	Tarla	Parcelă	Nr. topo	Observații / Referințe
1	curți construcții	DA	752	26	1513,1515,1504	-	În act se regăsește P1514
2	faneata	DA	847	26	1504	-	

Date referitoare la construcții

Crt	Număr	Destinație construcție	Supraf. (mp)	Situație juridică	Observații / Referințe
A1.1		construcții de locuințe	131	Cu acte	Nr. niveluri:2; S. construita la sol:131 mp; S. construita desfasurata:151 mp;
A1.2		construcții de locuințe	75	Cu acte	Nr. niveluri:1; S. construita la sol:75 mp; S. construita desfasurata:75 mp;
A1.3		construcții anexa	12	Cu acte	Nr. niveluri:1; S. construita la sol:12 mp; S. construita desfasurata:12 mp;

Lungime Segmente

1) Valorile lungimilor segmentelor sunt obținute din proiecție în plan.

Punct început	X / Y	Punct sfârșit	X / Y	Lungime segment (** (m))	Punct început	X / Y	Punct sfârșit	X / Y	Lungime segment (** (m))
1	507.306,37 421.271,763	2	507.304,97 421.283,828	12.146	2	507.304,97 421.283,828	3	507.304,014 421.286,303	2.653

Punct început	X / Y	Punct sfârșit	X / Y	Lungime segment (** (m))	Punct început	X / Y	Punct sfârșit	X / Y	Lungime segment (** (m))
3	507.304,014 421.286,303	4	507.299,537 421.297,527	12.084	4	507.299,537 421.297,527	5	507.291,973 421.292,744	8.949
5	507.291,973 421.292,744	6	507.283,544 421.289,857	8.91	6	507.283,544 421.289,857	7	507.289,365 421.280,352	11.146
7	507.289,365 421.280,352	8	507.287,824 421.277,235	3.477	8	507.287,824 421.277,235	9	507.288,93 421.276,701	1.228
9	507.288,93 421.276,701	10	507.290,15 421.274,791	2.266	10	507.290,15 421.274,791	11	507.291,02 421.272,371	2.572
11	507.291,02 421.272,371	12	507.291,69 421.270,091	2.376	12	507.291,69 421.270,091	13	507.292,46 421.266,411	3.76
13	507.292,46 421.266,411	14	507.293,05 421.262,851	3.609	14	507.293,05 421.262,851	15	507.293,18 421.259,341	3.512
15	507.293,18 421.259,341	16	507.292,755 421.255,952	3.416	16	507.292,755 421.255,952	17	507.291,114 421.248,716	7.42
17	507.291,114 421.248,716	18	507.289,255 421.238,436	10.447	18	507.289,255 421.238,436	19	507.294,337 421.228,701	10.982
19	507.294,337 421.228,701	20	507.298,467 421.221,223	8.543	20	507.298,467 421.221,223	21	507.302,647 421.214,478	7.935
21	507.302,647 421.214,478	22	507.303,658 421.213,861	1.184	22	507.303,658 421.213,861	23	507.307,882 421.212,601	4.408
23	507.307,882 421.212,601	24	507.315,327 421.210,898	7.637	24	507.315,327 421.210,898	25	507.318,913 421.210,844	3.586
25	507.318,913 421.210,844	26	507.322,299 421.211,816	3.523	26	507.322,299 421.211,816	27	507.326,704 421.214,669	5.248
27	507.326,704 421.214,669	28	507.327,425 421.215,488	1.091	28	507.327,425 421.215,488	29	507.333,729 421.226,631	12.803
29	507.333,729 421.226,631	30	507.319,528 421.230,875	14.822	30	507.319,528 421.230,875	31	507.319,31 421.230,082	0.822
31	507.319,31 421.230,082	32	507.319,251 421.229,738	0.349	32	507.319,251 421.229,738	33	507.305,427 421.233,497	14.326
33	507.305,427 421.233,497	34	507.305,539 421.233,777	0.302	34	507.305,539 421.233,777	35	507.306,38 421.236,823	3.16
35	507.306,38 421.236,823	36	507.308,414 421.246,53	9.918	36	507.308,414 421.246,53	37	507.308,262 421.253,013	6.485
37	507.308,262 421.253,013	38	507.307,537 421.263,052	10.065	38	507.307,537 421.263,052	1	507.306,37 421.271,763	8.789

** Lungimile segmentelor sunt determinate în planul de proiecție Stereo 70 și sunt rotunjite la 1 milimetru.

*** Distanța dintre puncte este formată din segmente cumulate ce sunt mai mici decât valoarea 1 milimetru.

**DATE DESPRE IMOBILUL NR. 2425**

Oficiul de Cadastru și Publicitate Imobiliară ARGES
Biroul de Cadastru și Publicitate Imobiliară Campulung

A. Partea I. Descrierea imobilului

TEREN Intravilan

Nr. CF vechi:414
Nr. cadastral vechi:647

Adresa: Loc. Valea Mare Pravat, Nr. 502, Jud. Arges

Nr. Crt	Nr cadastral Nr. topografic	Suprafața* (mp)	Observații / Referințe
A1	80069	Din acte: 1.611 Masurata: 1.647	Sector cadastral:26 Teren imprejmuit;

Construcții

Crt	Nr cadastral Nr. topografic	Adresa	Observații / Referințe
A1.1	80069-C1	Loc. Valea Mare Pravat, Nr. 502, Jud. Arges	Nr. niveluri:1; S. construita la sol:56 mp; S. construita desfasurata:56 mp;

B. Partea II. Proprietari și acte

Inscrieri privitoare la dreptul de proprietate și alte drepturi reale		Referințe
6323 / 15/07/2009		
Act Notarial nr. 1179, din 13/07/2009 emis de BNPA CIRSTOIU VALERICA SI CIRSTOIU MARIN (act administrativ nr. 146822 seria DS eliberat de PRIMARIA COMUNEI VALEA MARE PRAVAT la 18.04.2008, incheiere de rectificare nr. 4306/13.07.2009 a BNPA CIRSTOIU VALERICA SI CIRSTOIU MARIN la contractul de vanzare cumparare cu clauza de intretinere aut nr. 2162/24.06.2005 de BNPA CIRSTOIU VALERICA SI CIRSTOIU MARIN);		
B2	Intabulare, drept de PROPRIETATE, dobandit prin Conventie, cota actuala 1/1, cota initiala 1/1 1) RADOVAN LAURA , casatorita, lipsă CNP	A1, A1.1

C. Partea III. SARCINI

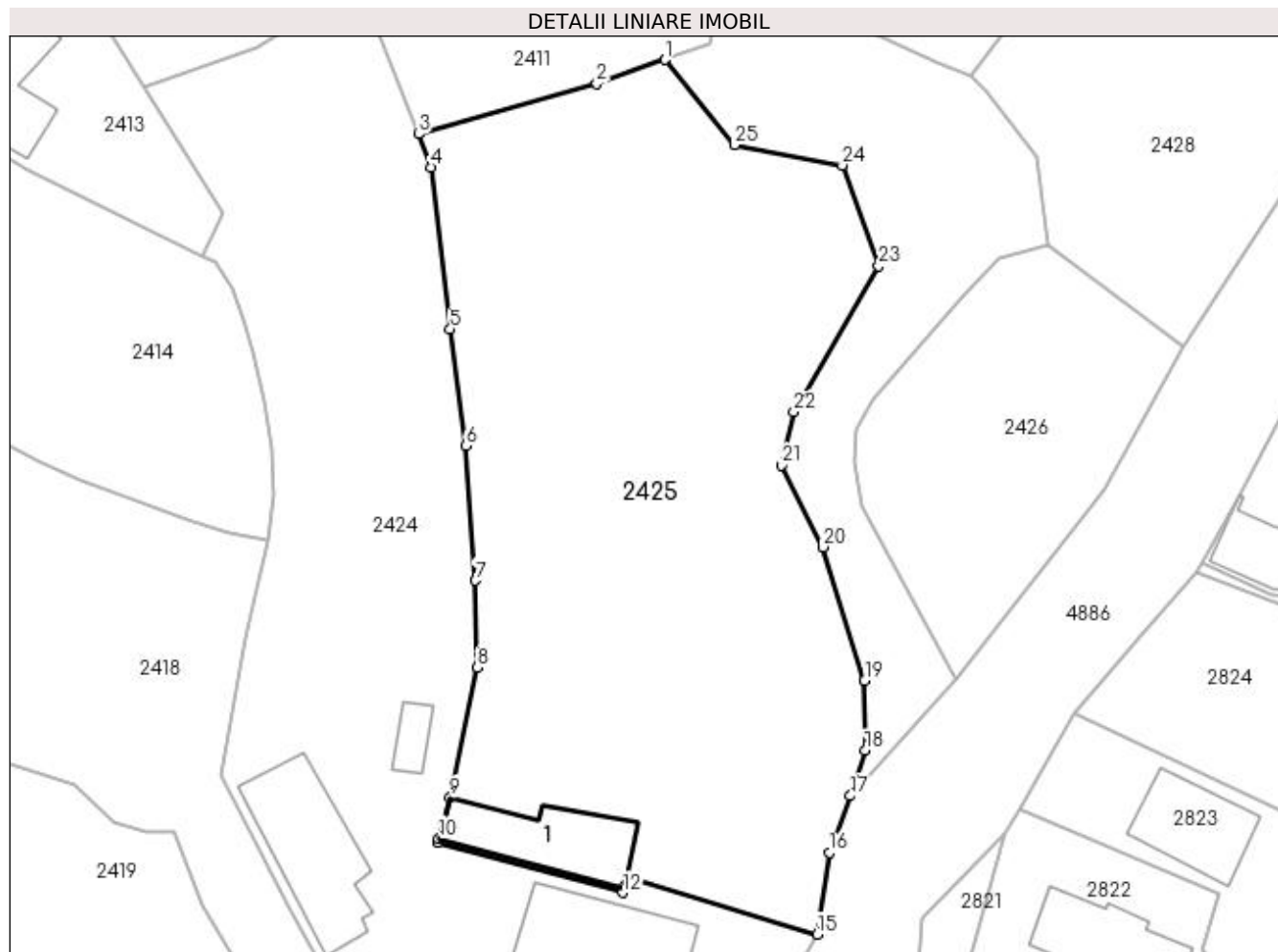
Inscrieri privind dezmembramintele dreptului de proprietate, drepturi reale de garanție și sarcini		Referințe
6323 / 15/07/2009		
Act Notarial nr. 1179, din 13/07/2009 emis de BNPA CIRSTOIU VALERICA SI CIRSTOIU MARIN (act administrativ nr. 146822 seria DS eliberat de PRIMARIA COMUNEI VALEA MARE PRAVAT la 18.04.2008, incheiere de rectificare nr. 4306/13.07.2009 a BNPA CIRSTOIU VALERICA SI CIRSTOIU MARIN la contractul de vanzare cumparare cu clauza de intretinere aut nr. 2162/24.06.2005 de BNPA CIRSTOIU VALERICA SI CIRSTOIU MARIN);		
C3	se noteaza obligatia de intretinere 1) CHIREA TEODORA , vaduva, lipsă CNP	A1, A1.1

Anexa Nr. 1 La Partea I

Teren

Nr cadastral	Suprafața (mp)*	Observații / Referințe
80069	Din acte: 1.611 Masurata: 1.647	

* Suprafața este determinată în planul de proiecție Stereo 70.



Date referitoare la teren

Crt	Categorie folosință	Intra vilan	Suprafața (mp)	Tarla	Parcelă	Nr. topo	Observații / Referințe
1	curți constructii	DA	193	26	1514,1516	-	
2	faneata	DA	1.454	26	1516	-	

Date referitoare la construcții

Crt	Număr	Destinație construcție	Supraf. (mp)	Situație juridică	Observații / Referințe
A1.1	80069-C1	construcții de locuințe	56	Cu acte	Nr. niveluri:1; S. construita la sol:56 mp; S. construita desfasurata:56 mp;

Lungime Segmente

1) Valorile lungimilor segmentelor sunt obținute din proiecție în plan.

Punct început	X / Y	Punct sfârșit	X / Y	Lungime segment (** (m)
1	507.322,418 421.291,844	2	507.317,321 421.290,072	5.396
3	507.304,014 421.286,303	4	507.304,97 421.283,828	2.653
5	507.306,37 421.271,763	6	507.307,537 421.263,052	8.789

Punct început	X / Y	Punct sfârșit	X / Y	Lungime segment (** (m)
2	507.317,321 421.290,072	3	507.304,014 421.286,303	13.83
4	507.304,97 421.283,828	5	507.306,37 421.271,763	12.146
6	507.307,537 421.263,052	7	507.308,262 421.253,013	10.065

Punct început	X / Y	Punct sfârșit	X / Y	Lungime segment (** (m))
7	507.308,262 421.253,013	8	507.308,414 421.246,53	6.485
9	507.306,38 421.236,823	10	507.305,539 421.233,777	3.16
11	507.305,427 421.233,497	12	507.319,251 421.229,738	14.326
13	507.319,31 421.230,082	14	507.319,528 421.230,875	0.822
15	507.333,729 421.226,631	16	507.334,655 421.232,74	6.179
17	507.336,242 421.236,965	18	507.337,332 421.240,338	3.545
19	507.337,283 421.245,546	20	507.334,191 421.255,506	10.429
21	507.331,08 421.261,614	22	507.332,009 421.265,574	4.068
23	507.338,339 421.276,456	24	507.335,616 421.283,976	7.998
25	507.327,594 421.285,483	1	507.322,418 421.291,844	8.201

Punct început	X / Y	Punct sfârșit	X / Y	Lungime segment (** (m))
8	507.308,414 421.246,53	9	507.306,38 421.236,823	9.918
10	507.305,539 421.233,777	11	507.305,427 421.233,497	0.302
12	507.319,251 421.229,738	13	507.319,31 421.230,082	0.349
14	507.319,528 421.230,875	15	507.333,729 421.226,631	14.822
16	507.334,655 421.232,74	17	507.336,242 421.236,965	4.513
18	507.337,332 421.240,338	19	507.337,283 421.245,546	5.208
20	507.334,191 421.255,506	21	507.331,08 421.261,614	6.855
22	507.332,009 421.265,574	23	507.338,339 421.276,456	12.589
24	507.335,616 421.283,976	25	507.327,594 421.285,483	8.162

** Lungimile segmentelor sunt determinate în planul de proiecție Stereo 70 și sunt rotunjite la 1 milimetru.

*** Distanța dintre puncte este formată din segmente cumulate ce sunt mai mici decât valoarea 1 milimetru.

**DATE DESPRE IMOBILUL NR. 2426**

Oficiul de Cadastru și Publicitate Imobiliară ARGES
Biroul de Cadastru și Publicitate Imobiliară Campulung

A. Partea I. Descrierea imobilului

TEREN Intravilan

Adresa: Loc. Valea Mare Pravat, Jud. Arges

Nr. Crt	Nr cadastral Nr. topografic	Suprafața* (mp)	Observații / Referințe
A1		Din acte: 419 Masurata: 433	Sector cadastral:26 Teren imprejmuit;

B. Partea II. Proprietari și acte

Inscrieri privitoare la dreptul de proprietate și alte drepturi reale		Referințe
/		
Act Administrativ nr. 713, din 15/05/2007 emis de CJPSDPAT ARGES;		
B1	Intabulare, drept de PROPRIETATE, dobandit prin Reconstituire, cota actuala 1/1, cota initiala 1/1 1) VADUVA ION, lipsă CNP	A1

C. Partea III. SARCINI .

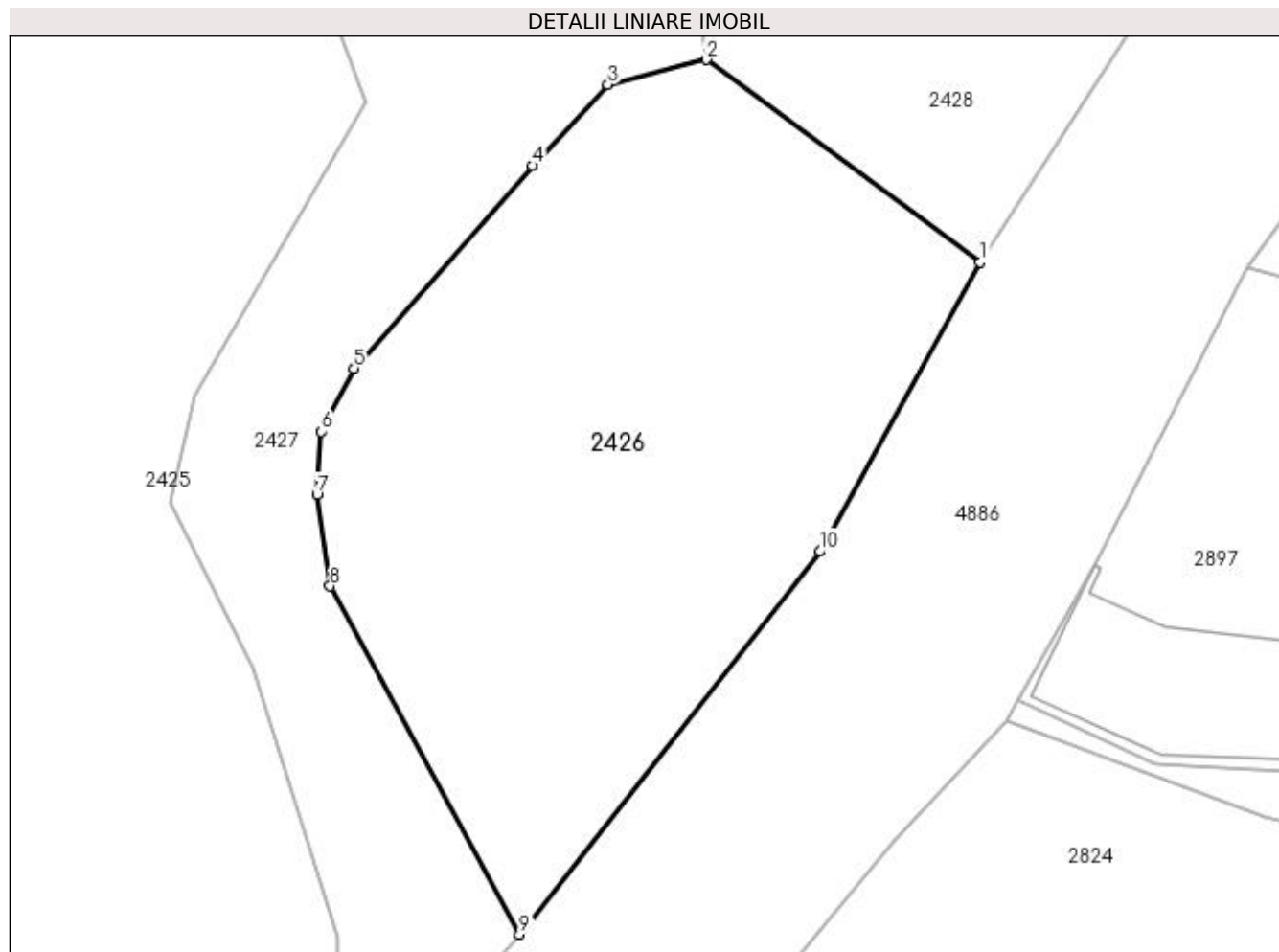
Inscrieri privind dezmembramintele dreptului de proprietate, drepturi reale de garanție și sarcini	Referințe
NU SUNT	

Anexa Nr. 1 La Partea I

Teren

Nr cadastral	Suprafața (mp)*	Observații / Referințe
	Din acte: 419 Masurata: 433	

* Suprafața este determinată în planul de proiecție Stereo 70.



Date referitoare la teren

Crt	Categorie folosință	Intra vilan	Suprafața (mp)	Tarla	Parcelă	Nr. topo	Observații / Referințe
1	faneata	DA	433	25	1475	-	

Lungime Segmente

1) Valorile lungimilor segmentelor sunt obținute din proiecție în plan.

Punct început	X / Y	Punct sfârșit	X / Y	Lungime segment (** (m)
1	507.361,088 421.270,508	2	507.350,945 421.278,003	12.612
2	507.350,945 421.278,003	3	507.347,313 421.277,088	3.745
3	507.347,313 421.277,088	4	507.344,526 421.274,08	4.101
4	507.344,526 421.274,08	5	507.337,908 421.266,584	9.999
5	507.337,908 421.266,584	6	507.336,7 421.264,246	2.632

Punct început	X / Y	Punct sfârșit	X / Y	Lungime segment (** (m)
6	507.336,7 421.264,246	7	507.336,544 421.261,913	2.338
7	507.336,544 421.261,913	8	507.337,023 421.258,519	3.428
8	507.337,023 421.258,519	9	507.344,038 421.245,641	14.665
9	507.344,038 421.245,641	10	507.355,159 421.259,814	18.015
10	507.355,159 421.259,814	1	507.361,088 421.270,508	12.228

** Lungimile segmentelor sunt determinate în planul de proiecție Stereo 70 și sunt rotunjite la 1 milimetru.

*** Distanța dintre puncte este formată din segmente cumulate ce sunt mai mici decât valoarea 1 milimetru.

**DATE DESPRE IMOBILUL NR. 2427**

Oficiul de Cadastru și Publicitate Imobiliară ARGES
Biroul de Cadastru și Publicitate Imobiliară Campulung

A. Partea I. Descrierea imobilului

TEREN Intravilan

Adresa: Loc. Valea Mare Pravat, Jud. Arges

Nr. Crt	Nr cadastral Nr. topografic	Suprafața* (mp)	Observații / Referințe
A1		1.579	Sector cadastral:26 Teren neimprejmuit;

B. Partea II. Proprietari și acte

Inscrieri privitoare la dreptul de proprietate și alte drepturi reale		Referințe
/		
Act Normativ nr. 7, din 13/03/1996 emis de PARLAMENT (art. 13 alin. 15);		
B1	Inscrierea provizorie, drept de PROPRIETATE, dobandit prin Lege, cota actuala 1/1, cota initiala 1/1 1) COMUNA VALEA MARE PRAVAT, CIF:5010196	A1

C. Partea III. SARCINI .

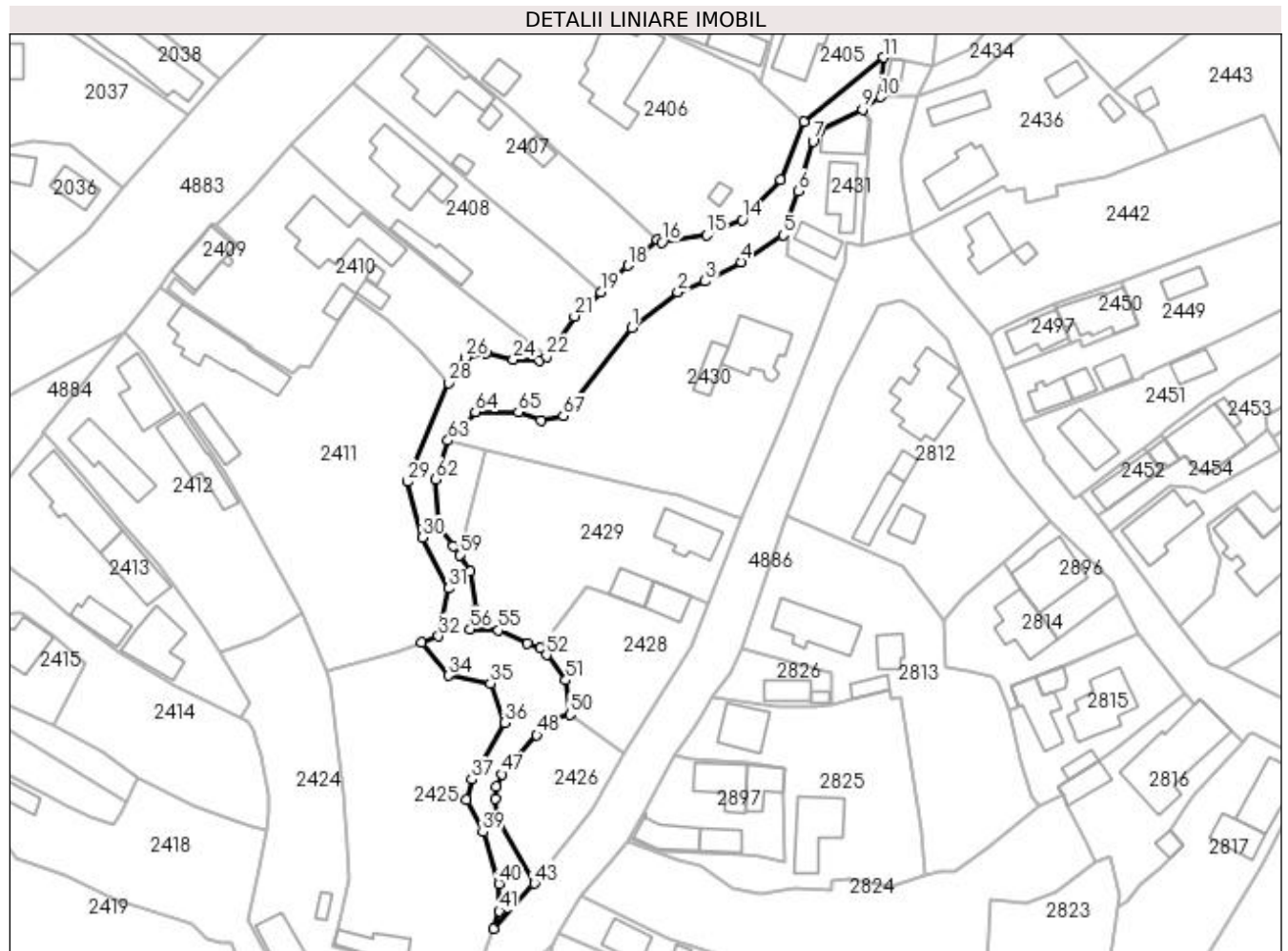
Inscrieri privind dezmembramintele dreptului de proprietate, drepturi reale de garanție și sarcini	Referințe
NU SUNT	

Anexa Nr. 1 La Partea I

Teren

Nr cadastral	Suprafața (mp)*	Observații / Referințe
	1.579	

* Suprafața este determinată în planul de proiecție Stereo 70.



Date referitoare la teren

Crt	Categorie folosință	Intravilan	Suprafața (mp)	Tarla	Parcelă	Nr. topo	Observații / Referințe
1	ape curgătoare	DA	1.579	26	1468,1469,1 475,1490,14 94,1503,151 6	-	

Lungime Segmente

1) Valorile lungimilor segmentelor sunt obținute din proiecție în plan.

Punct început	X / Y	Punct sfârșit	X / Y	Lungime segment	Punct început	X / Y	Punct sfârșit	X / Y	Lungime segment	Punct început	X / Y	Punct sfârșit	X / Y	Lungime segment
1	507.362,741 421.352,245	2	507.371,58 421.359,056	11.159	2	507.371,58 421.359,056	3	507.376,86 421.361,12	5.669	3	507.376,86 421.361,12	4	507.383,746 421.364,789	7.802
4	507.383,746 421.364,789	5	507.391,816 421.369,957	9.583	5	507.391,816 421.369,957	6	507.394,686 421.378,425	8.941	6	507.394,686 421.378,425	7	507.397,549 421.387,98	9.975
7	507.397,549 421.387,98	8	507.398,888 421.390,123	2.527	8	507.398,888 421.390,123	9	507.407,063 421.394,112	9.096	9	507.407,063 421.394,112	10	507.410,513 421.396,49	4.19
10	507.410,513 421.396,49	11	507.411,038 421.404,029	7.557	11	507.411,038 421.404,029	12	507.395,895 421.391,646	19.561	12	507.395,895 421.391,646	13	507.391,342 421.380,592	11.955

Punct început	X / Y	Punct sfârșit	X / Y	Lungime segment	Punct început	X / Y	Punct sfârșit	X / Y	Lungime segment	Punct început	X / Y	Punct sfârșit	X / Y	Lungime segment
13	507.391,342 421.380,592	14	507.383,929 421.372,882	10.696	14	507.383,929 421.372,882	15	507.377,12 421.369,953	7.412	15	507.377,12 421.369,953	16	507.368,576 421.368,606	8.65
16	507.368,576 421.368,606	17	507.367,715 421.369,032	0.961	17	507.367,715 421.369,032	18	507.361,991 421.364,154	7.521	18	507.361,991 421.364,154	19	507.356,842 421.358,998	7.287
19	507.356,842 421.358,998	20	507.354,36 421.356,85	3.282	20	507.354,36 421.356,85	21	507.351,77 421.354,4	3.565	21	507.351,77 421.354,4	22	507.346,419 421.346,613	9.448
22	507.346,419 421.346,613	23	507.345,094 421.345,979	1.469	23	507.345,094 421.345,979	24	507.339,977 421.346,077	5.118	24	507.339,977 421.346,077	25	507.334,762 421.347,307	5.358
25	507.334,762 421.347,307	26	507.330,827 421.346,52	4.013	26	507.330,827 421.346,52	27	507.329,006 421.344,552	2.681	27	507.329,006 421.344,552	28	507.327,568 421.341,659	3.231
28	507.327,568 421.341,659	29	507.319,747 421.322,697	20.512	29	507.319,747 421.322,697	30	507.322,603 421.311,955	11.115	30	507.322,603 421.311,955	31	507.327,623 421.302,214	10.958
31	507.327,623 421.302,214	32	507.325,681 421.293,037	9.38	32	507.325,681 421.293,037	33	507.322,418 421.291,844	3.474	33	507.322,418 421.291,844	34	507.327,594 421.285,483	8.201
34	507.327,594 421.285,483	35	507.335,616 421.283,976	8.162	35	507.335,616 421.283,976	36	507.338,339 421.276,456	7.998	36	507.338,339 421.276,456	37	507.332,009 421.265,574	12.589
37	507.332,009 421.265,574	38	507.331,08 421.261,614	4.068	38	507.331,08 421.261,614	39	507.334,191 421.255,506	6.855	39	507.334,191 421.255,506	40	507.337,283 421.245,546	10.429
40	507.337,283 421.245,546	41	507.337,332 421.240,338	5.208	41	507.337,332 421.240,338	42	507.336,242 421.236,965	3.545	42	507.336,242 421.236,965	43	507.344,038 421.245,641	11.664
43	507.344,038 421.245,641	44	507.337,023 421.258,519	14.665	44	507.337,023 421.258,519	45	507.336,544 421.261,913	3.428	45	507.336,544 421.261,913	46	507.336,7 421.264,246	2.338
46	507.336,7 421.264,246	47	507.337,908 421.266,584	2.632	47	507.337,908 421.266,584	48	507.344,526 421.274,08	9.999	48	507.344,526 421.274,08	49	507.347,313 421.277,088	4.101
49	507.347,313 421.277,088	50	507.350,945 421.278,003	3.745	50	507.350,945 421.278,003	51	507.350,127 421.284,604	6.651	51	507.350,127 421.284,604	52	507.346,38 421.289,455	6.13
52	507.346,38 421.289,455	53	507.345,263 421.290,688	1.664	53	507.345,263 421.290,688	54	507.342,72 421.291,67	2.726	54	507.342,72 421.291,67	55	507.337,184 421.294,157	6.069
55	507.337,184 421.294,157	56	507.331,745 421.294,408	5.445	56	507.331,745 421.294,408	57	507.332,72 421.298,055	3.775	57	507.332,72 421.298,055	58	507.331,753 421.305,509	7.516
58	507.331,753 421.305,509	59	507.329,681 421.308,632	3.748	59	507.329,681 421.308,632	60	507.328,547 421.310,342	2.052	60	507.328,547 421.310,342	61	507.325,753 421.314,209	4.771
61	507.325,753 421.314,209	62	507.325,006 421.323,121	8.943	62	507.325,006 421.323,121	63	507.327,503 421.330,568	7.854	63	507.327,503 421.330,568	64	507.332,724 421.336,099	7.606
64	507.332,724 421.336,099	65	507.340,98 421.336,073	8.256	65	507.340,98 421.336,073	66	507.345,337 421.334,373	4.677	66	507.345,337 421.334,373	67	507.349,666 421.335,292	4.425
67	507.349,666 421.335,292	68	507.351,35 421.337,531	2.802	68	507.351,35 421.337,531	1	507.362,741 421.352,245	18.608					

** Lungimile segmentelor sunt determinate în planul de proiecție Stereo 70 și sunt rotunjite la 1 milimetru.

*** Distanța dintre puncte este formată din segmente cumulate ce sunt mai mici decât valoarea 1 milimetru.

**DATE DESPRE IMOBILUL NR. 2428**

Oficiul de Cadastru și Publicitate Imobiliară ARGES
Biroul de Cadastru și Publicitate Imobiliară Campulung

A. Partea I. Descrierea imobilului

TEREN Necunoscut

Adresa: Loc. Valea Mare Pravat, Nr. 501, Jud. Arges

Nr. Crt	Nr cadastral Nr. topografic	Suprafața* (mp)	Observații / Referințe
A1		600	Sector cadastral:26 Teren neimprejmit;

Construcții

Crt	Nr cadastral Nr. topografic	Adresa	Observații / Referințe
A1.1		Loc. Valea Mare Pravat, Nr. 501, Jud. Arges	Nr. niveluri:1; S. construita la sol:41 mp; S. construita desfasurata:41 mp; Locuință construită în anul 1964

B. Partea II. Proprietari și acte

Inscrieri privitoare la dreptul de proprietate și alte drepturi reale		Referințe
/		
Hotarare Judecatoreasca nr. 675, din 15/03/2007 emis de JUDECATORIA CAMPULUNG (Certificat de moștenitor nr.275/05.07.1994 eliberat de NOTARIATUL DE STAT LOCAL CAMPULUNG; Titlu de proprietate nr. 47361/22.07.1994 eliberat de CJPSDPAT ARGES);		
B1	Intabulare, drept de PROPRIETATE bun propriu , dobandit prin lesire Din Indiviziune, cota actuala 1/1, cota initiala 1/1 1) ȘTEFĂNESCU GHEORGHE	A1, A1.1

C. Partea III. SARCINI .

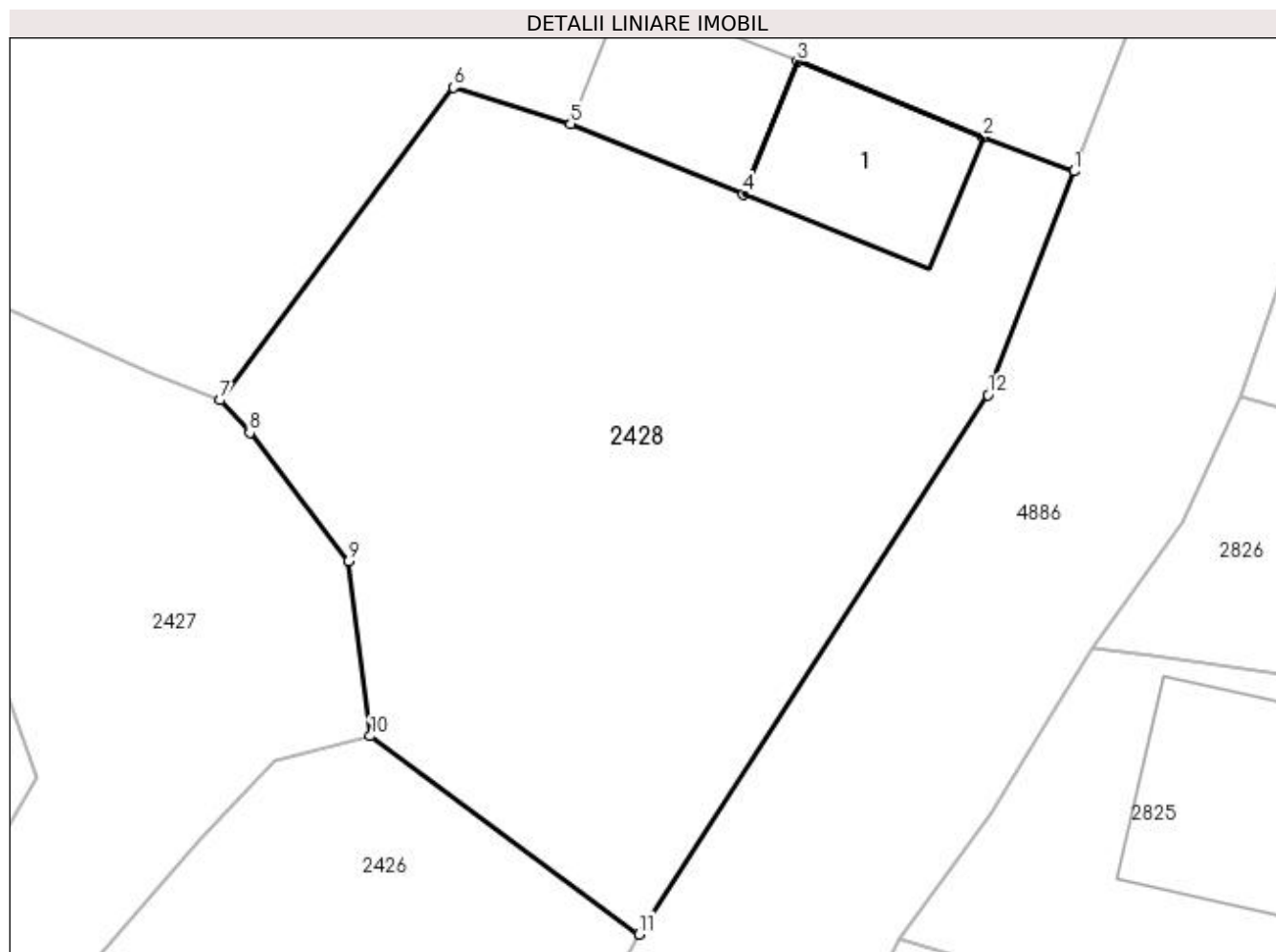
Inscrieri privind dezmembramintele dreptului de proprietate, drepturi reale de garanție și sarcini	Referințe
NU SUNT	

Anexa Nr. 1 La Partea I

Teren

Nr cadastral	Suprafața (mp)*	Observații / Referințe
	600	

* Suprafața este determinată în planul de proiecție Stereo 70.



Date referitoare la teren

Crt	Categorie folosință	Intra vilan	Suprafața (mp)	Tarla	Parcelă	Nr. topo	Observații / Referințe
1	curți constructii	DA	100	25	1474	-	
2	faneata	NU	500	25	1473,1475	-	

Date referitoare la construcții

Crt	Număr	Destinație construcție	Supraf. (mp)	Situație juridică	Observații / Referințe
A1.1		construcții de locuințe	41	Cu acte	Nr. niveluri:1; S. construita la sol:41 mp; S. construita desfasurata:41 mp; Locuință construită în anul 1964

Lungime Segmente

1) Valorile lungimilor segmentelor sunt obținute din proiecție în plan.

Punct început	X / Y	Punct sfârșit	X / Y	Lungime segment (** (m)
1	507.377,536 421.299,332	2	507.374,113 421.300,624	3.659
2	507.374,113 421.300,624	3	507.367,07 421.303,48	7.6
3	507.367,07 421.303,48	4	507.365,041 421.298,475	5.401

Punct început	X / Y	Punct sfârșit	X / Y	Lungime segment (** (m)
4	507.365,041 421.298,475	5	507.358,508 421.301,124	7.05
5	507.358,508 421.301,124	6	507.354,083 421.302,503	4.635
6	507.354,083 421.302,503	7	507.345,263 421.290,688	14.744
7	507.345,263 421.290,688	8	507.346,38 421.289,455	1.664
8	507.346,38 421.289,455	9	507.350,127 421.284,604	6.13
9	507.350,127 421.284,604	10	507.350,945 421.278,003	6.651
10	507.350,945 421.278,003	11	507.361,088 421.270,508	12.612
11	507.361,088 421.270,508	12	507.374,279 421.290,879	24.269
12	507.374,279 421.290,879	1	507.377,536 421.299,332	9.059

** Lungimile segmentelor sunt determinate în planul de proiecție Stereo 70 și sunt rotunjite la 1 milimetru.

*** Distanța dintre puncte este formată din segmente cumulate ce sunt mai mici decât valoarea 1 milimetru.

**DATE DESPRE IMOBILUL NR. 2429**

Oficiul de Cadastru și Publicitate Imobiliară ARGES
Biroul de Cadastru și Publicitate Imobiliară Campulung

A. Partea I. Descrierea imobilului

TEREN Intravilan

Adresa: Loc. Valea Mare Pravat, Nr. 500, Jud. Arges

Nr. Crt	Nr cadastral Nr. topografic	Suprafața* (mp)	Observații / Referințe
A1		1.248	Sector cadastral:26 Teren neimprijmit;

Construcții

Crt	Nr cadastral Nr. topografic	Adresa	Observații / Referințe
A1.1		Loc. Valea Mare Pravat, Nr. 500, Jud. Arges	Nr. niveluri:1; S. construita la sol:72 mp; S. construita desfasurata:72 mp; Locuintă construită în anul 1952
A1.2		Loc. Valea Mare Pravat, Nr. 500, Jud. Arges	Nr. niveluri:1; S. construita la sol:38 mp; S. construita desfasurata:38 mp;

B. Partea II. Proprietari și acte

Inscrieri privitoare la dreptul de proprietate și alte drepturi reale		Referințe
/		
Hotarare Judecatoreasca nr. 675, din 15/03/2007 emis de JUDECATORIA CAMPULUNG (Certificat de moștenitor nr.275/05.07.1994 eliberat de NOTARIATUL DE STAT LOCAL CAMPULUNG; Titlu de proprietate nr. 47361/22.07.1994 eliberat de CJPSDPAT ARGES);		
B1	Intabulare, drept de PROPRIETATE bun propriu , dobandit prin lesire Din Indiviziune, cota actuala 1/1, cota initiala 1/1 1) TOLEA CONSELA	A1
B2	Intabulare, drept de PROPRIETATE bun propriu , dobandit prin lesire Din Indiviziune, cota actuala 1/1, cota initiala 1/1 1) TOLEA CONSELA	A1.1, A1.2

C. Partea III. SARCINI .

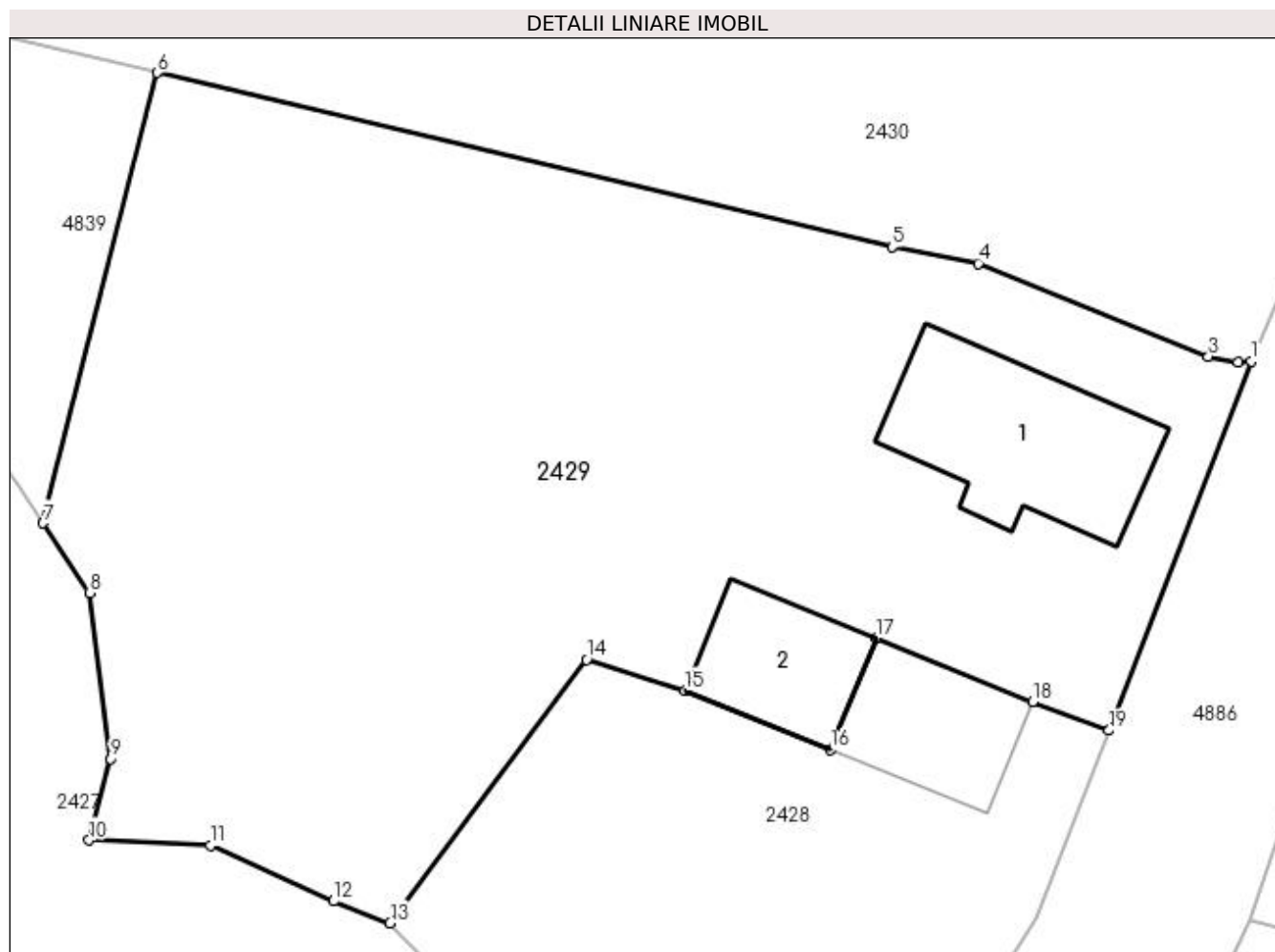
Inscrieri privind dezmembramintele dreptului de proprietate, drepturi reale de garanție și sarcini	Referințe
NU SUNT	

Anexa Nr. 1 La Partea I

Teren

Nr cadastral	Suprafața (mp)*	Observații / Referințe
	1.248	

* Suprafața este determinată în planul de proiecție Stereo 70.



Date referitoare la teren

Crt	Categorie folosință	Intra vilan	Suprafața (mp)	Tarla	Parcelă	Nr. topo	Observații / Referințe
1	curți constructii	DA	340	25	1471,1474	-	
2	faneata	DA	908	25	1472	-	

Date referitoare la construcții

Crt	Număr	Destinație construcție	Supraf. (mp)	Situație juridică	Observații / Referințe
A1.1		construcții de locuințe	72	Cu acte	Nr. niveluri:1; S. construita la sol:72 mp; S. construita desfasurata:72 mp; Locuință construită în anul 1952
A1.2		construcții anexa	38	Cu acte	Nr. niveluri:1; S. construita la sol:38 mp; S. construita desfasurata:38 mp;

Lungime Segmente

1) Valorile lungimilor segmentelor sunt obținute din proiecție în plan.

Punct început	X / Y	Punct sfârșit	X / Y	Lungime segment (** (m)
1	507.383,913 421.315,887	2	507.383,331 421.315,866	0.582
2	507.383,331 421.315,866	3	507.381,997 421.316,115	1.357

Punct început	X / Y	Punct sfârșit	X / Y	Lungime segment (** (m)
3	507.381,997 421.316,115	4	507.371,661 421.320,284	11.145
4	507.371,661 421.320,284	5	507.367,799 421.321,02	3.932
5	507.367,799 421.321,02	6	507.334,812 421.328,836	33.9
6	507.334,812 421.328,836	7	507.329,681 421.308,632	20.845
7	507.329,681 421.308,632	8	507.331,753 421.305,509	3.748
8	507.331,753 421.305,509	9	507.332,72 421.298,055	7.516
9	507.332,72 421.298,055	10	507.331,745 421.294,408	3.775
10	507.331,745 421.294,408	11	507.337,184 421.294,157	5.445
11	507.337,184 421.294,157	12	507.342,72 421.291,67	6.069
12	507.342,72 421.291,67	13	507.345,263 421.290,688	2.726
13	507.345,263 421.290,688	14	507.354,083 421.302,503	14.744
14	507.354,083 421.302,503	15	507.358,508 421.301,124	4.635
15	507.358,508 421.301,124	16	507.365,041 421.298,475	7.05
16	507.365,041 421.298,475	17	507.367,07 421.303,48	5.401
17	507.367,07 421.303,48	18	507.374,113 421.300,624	7.6
18	507.374,113 421.300,624	19	507.377,536 421.299,332	3.659
19	507.377,536 421.299,332	1	507.383,913 421.315,887	17.741

** Lungimile segmentelor sunt determinate în planul de proiecție Stereo 70 și sunt rotunjite la 1 milimetru.

*** Distanța dintre puncte este formată din segmente cumulate ce sunt mai mici decât valoarea 1 milimetru.

**DATE DESPRE IMOBILUL NR. 2430**

Oficiul de Cadastru și Publicitate Imobiliară ARGES
Biroul de Cadastru și Publicitate Imobiliară Campulung

A. Partea I. Descrierea imobilului

TEREN Intravilan

Adresa: Loc. Valea Mare Pravat, Nr. 499, Jud. Arges

Nr. Crt	Nr cadastral Nr. topografic	Suprafața* (mp)	Observații / Referințe
A1		Din acte: 1.511 Masurata: 1.769	Sector cadastral:26 Teren imprejmuit;

Construcții

Crt	Nr cadastral Nr. topografic	Adresa	Observații / Referințe
A1.1		Loc. Valea Mare Pravat, Nr. 499, Jud. Arges	Nr. niveluri:1; S. construita la sol:99 mp; S. construita desfasurata:99 mp;
A1.2		Loc. Valea Mare Pravat, Nr. 499, Jud. Arges	Nr. niveluri:1; S. construita la sol:35 mp; S. construita desfasurata:35 mp;

B. Partea II. Proprietari și acte

Inscrieri privitoare la dreptul de proprietate și alte drepturi reale		Referințe
/		
Act Administrativ nr. 2880, din 02/02/1993 emis de CJPSDPAT ARGES;		
B1	Intabulare, drept de PROPRIETATE, dobandit prin Reconstituire, cota actuala 1/1, cota initiala 1/1 1) MIHALACHE ION, lipsă CNP	A1
Act Normativ nr. 7, din 13/03/1996 emis de PARLAMENT (art. 12 alin. 16);		
B2	Intabulare, drept de PROPRIETATE, dobandit prin Construire, cota actuala 1/1, cota initiala 1/1 1) MIHALACHE ION, lipsă CNP	A1.1, A1.2

C. Partea III. SARCINI .

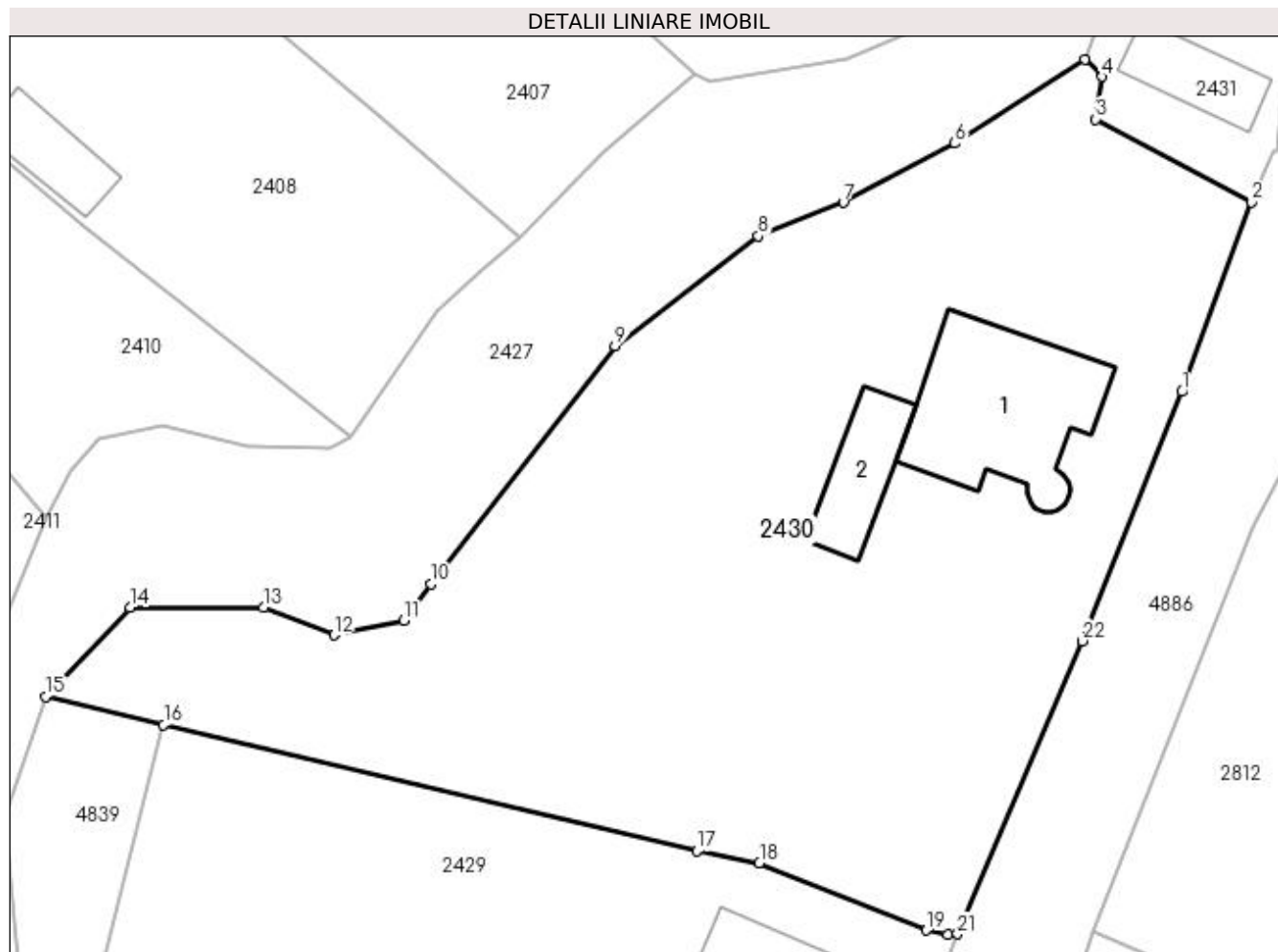
Inscrieri privind dezmembramintele dreptului de proprietate, drepturi reale de garanție și sarcini	Referințe
NU SUNT	

Anexa Nr. 1 La Partea I

Teren

Nr cadastral	Suprafața (mp)*	Observații / Referințe
	Din acte: 1.511 Masurata: 1.769	

* Suprafața este determinată în planul de proiecție Stereo 70.



Date referitoare la teren

Crt	Categorie folosință	Intravilan	Suprafața (mp)	Tarla	Parcelă	Nr. topo	Observații / Referințe
1	curți construcții	DA	283	25	1468,1470	-	
2	livada	DA	1.486	25	1469	-	

Date referitoare la construcții

Crt	Număr	Destinație construcție	Supraf. (mp)	Situație juridică	Observații / Referințe
A1.1		construcții de locuințe	99	Cu acte	Nr. niveluri:1; S. construita la sol:99 mp; S. construita desfasurata:99 mp;
A1.2		construcții anexa	35	Cu acte	Nr. niveluri:1; S. construita la sol:35 mp; S. construita desfasurata:35 mp;

Lungime Segmente

1) Valorile lungimilor segmentelor sunt obținute din proiecție în plan.

Punct început	X / Y	Punct sfârșit	X / Y	Lungime segment (** (m)
1	507.397,799 421.349,427	2	507.402,117 421.361,16	12.502
3	507.392,469 421.366,276	4	507.392,87 421.368,904	2.658

Punct început	X / Y	Punct sfârșit	X / Y	Lungime segment (** (m)
2	507.402,117 421.361,16	3	507.392,469 421.366,276	10.921
4	507.392,87 421.368,904	5	507.391,816 421.369,957	1.49

Punct început	X / Y	Punct sfârșit	X / Y	Lungime segment (** (m)
5	507.391,816 421.369,957	6	507.383,746 421.364,789	9.583
7	507.376,86 421.361,12	8	507.371,58 421.359,056	5.669
9	507.362,741 421.352,245	10	507.351,35 421.337,531	18.608
11	507.349,666 421.335,292	12	507.345,337 421.334,373	4.425
13	507.340,98 421.336,073	14	507.332,724 421.336,099	8.256
15	507.327,503 421.330,568	16	507.334,812 421.328,836	7.511
17	507.367,799 421.321,02	18	507.371,661 421.320,284	3.932
19	507.381,997 421.316,115	20	507.383,331 421.315,866	1.357
21	507.383,913 421.315,887	22	507.391,613 421.334,004	19.685

Punct început	X / Y	Punct sfârșit	X / Y	Lungime segment (** (m)
6	507.383,746 421.364,789	7	507.376,86 421.361,12	7.802
8	507.371,58 421.359,056	9	507.362,741 421.352,245	11.159
10	507.351,35 421.337,531	11	507.349,666 421.335,292	2.802
12	507.345,337 421.334,373	13	507.340,98 421.336,073	4.677
14	507.332,724 421.336,099	15	507.327,503 421.330,568	7.606
16	507.334,812 421.328,836	17	507.367,799 421.321,02	33.9
18	507.371,661 421.320,284	19	507.381,997 421.316,115	11.145
20	507.383,331 421.315,866	21	507.383,913 421.315,887	0.582
22	507.391,613 421.334,004	1	507.397,799 421.349,427	16.617

** Lungimile segmentelor sunt determinate în planul de proiecție Stereo 70 și sunt rotunjite la 1 milimetru.

*** Distanța dintre puncte este formată din segmente cumulate ce sunt mai mici decât valoarea 1 milimetru.

**DATE DESPRE IMOBILUL NR. 2431**

Oficiul de Cadastru și Publicitate Imobiliară ARGES
Biroul de Cadastru și Publicitate Imobiliară Campulung

A. Partea I. Descrierea imobilului

TEREN Intravilan

Nr. CF vechi:791
Nr. cadastral vechi:1007

Adresa: Loc. Valea Mare Pravat, Nr. 498, Jud. Arges, pct. " Peste parau"

Nr. Crt	Nr cadastral Nr. topografic	Suprafața* (mp)	Observații / Referințe
A1	80023	Din acte: 176 Masurata: 352	Sector cadastral:26 Teren imprejmuit;

Construcții

Crt	Nr cadastral Nr. topografic	Adresa	Observații / Referințe
A1.1	80023-C1	Loc. Valea Mare Pravat, Nr. 498, Jud. Arges, pct. " Peste parau"	Nr. niveluri:2; S. construita la sol:63 mp; S. construita defasurata:126 mp; C1- casa
A1.2		Loc. Valea Mare Pravat, Nr. 498, Jud. Arges, pct. " Peste parau"	Nr. niveluri:2; S. construita la sol:57 mp; S. construita defasurata:114 mp;
A1.3		Loc. Valea Mare Pravat, Nr. 498, Jud. Arges, pct. " Peste parau"	Nr. niveluri:1; S. construita la sol:31 mp; S. construita defasurata:31 mp;

B. Partea II. Proprietari și acte

Inscrieri privitoare la dreptul de proprietate și alte drepturi reale		Referințe
3239 / 09/04/2009		
Act Notarial nr. 640, din 07/04/2009 emis de BNP CONSTANTINESCU ELENA DANIELA;		
B2	Intabulare, drept de PROPRIETATE, dobandit prin Conventie, cota actuala 1/3, cota initiala 1/3 1) PETRE LUCIAN -CEZĂRICĂ , lipsă CNP	A1, A1.1
B3	Intabulare, drept de PROPRIETATE, dobandit prin Conventie, cota actuala 2/3, cota initiala 2/3 1) HARADA ROXANA , lipsă CNP	A1, A1.1
/		
Act Normativ nr. 7, din 13/03/1996 emis de PARLAMENT (art. 12 alin. 16);		
B4	Intabulare, drept de PROPRIETATE, dobandit prin Construire, cota actuala 1/1, cota initiala 1/1 1) PETRE LUCIAN -CEZĂRICĂ , lipsă CNP 2) HARADA ROXANA , lipsă CNP	A1.2, A1.3

C. Partea III. SARCINI .

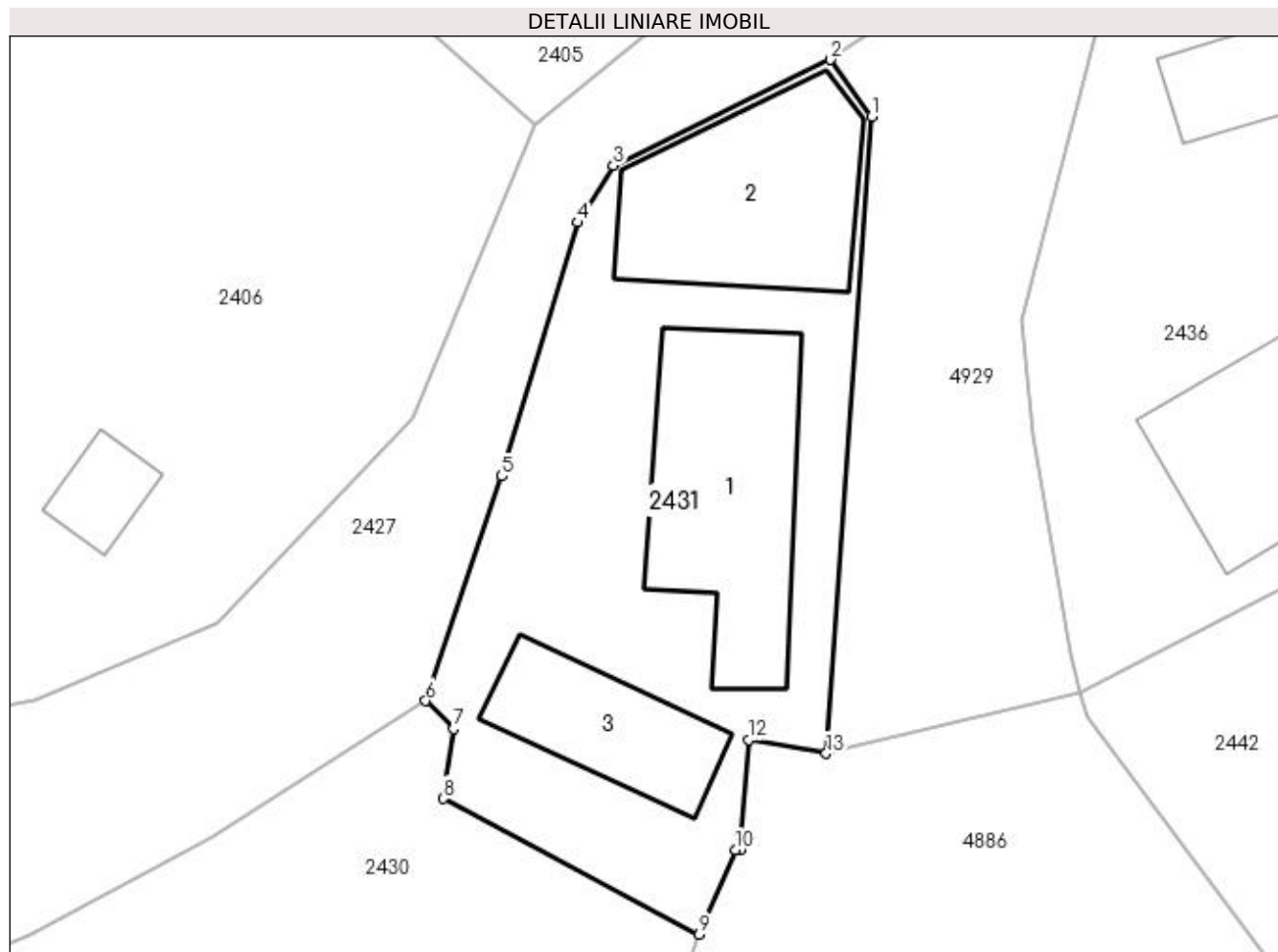
Inscrieri privind dezmembramintele dreptului de proprietate, drepturi reale de garanție și sarcini	Referințe
NU SUNT	

Anexa Nr. 1 La Partea I

Teren

Nr cadastral	Suprafața (mp)*	Observații / Referințe
80023	Din acte: 176 Masurata: 352	

* Suprafața este determinată în planul de proiecție Stereo 70.



Date referitoare la teren

Crt	Categorie folosință	Intra vilan	Suprafața (mp)	Tarla	Parcelă	Nr. topo	Observații / Referințe
1	curți constructii	DA	352	25	1468	-	

Date referitoare la construcții

Crt	Număr	Destinație construcție	Supraf. (mp)	Situație juridică	Observații / Referințe
A1.1	80023-C1	construcții de locuințe	63	Cu acte	Nr. niveluri:2; S. construita la sol:63 mp; S. construita desfasurata:126 mp; C1- casa
A1.2		construcții de locuințe	57	Cu acte	Nr. niveluri:2; S. construita la sol:57 mp; S. construita desfasurata:114 mp;
A1.3		construcții anexa	31	Cu acte	Nr. niveluri:1; S. construita la sol:31 mp; S. construita desfasurata:31 mp;

Lungime Segmente

1) Valorile lungimilor segmentelor sunt obținute din proiecție în plan.

Punct început	X / Y	Punct sfârșit	X / Y	Lungime segment (** (m)
1	507.408,613 421.391,963	2	507.407,063 421.394,112	2.65
2	507.407,063 421.394,112	3	507.398,888 421.390,123	9.096

Punct început	X / Y	Punct sfârșit	X / Y	Lungime segment (** (m)
3	507.398,888 421.390,123	4	507.397,549 421.387,98	2.527
4	507.397,549 421.387,98	5	507.394,686 421.378,425	9.975
5	507.394,686 421.378,425	6	507.391,816 421.369,957	8.941
6	507.391,816 421.369,957	7	507.392,87 421.368,904	1.49
7	507.392,87 421.368,904	8	507.392,469 421.366,276	2.658
8	507.392,469 421.366,276	9	507.402,117 421.361,16	10.921
9	507.402,117 421.361,16	10	507.403,489 421.364,35	3.473
10	507.403,489 421.364,35	11	507.403,667 421.364,338	0.178
11	507.403,667 421.364,338	12	507.403,995 421.368,496	4.171
12	507.403,995 421.368,496	13	507.406,903 421.367,972	2.955
13	507.406,903 421.367,972	1	507.408,613 421.391,963	24.052

** Lungimile segmentelor sunt determinate în planul de proiecție Stereo 70 și sunt rotunjite la 1 milimetru.

*** Distanța dintre puncte este formată din segmente cumulate ce sunt mai mici decât valoarea 1 milimetru.

**DATE DESPRE IMOBILUL NR. 2432**

Oficiul de Cadastru și Publicitate Imobiliară ARGES
Biroul de Cadastru și Publicitate Imobiliară Campulung

A. Partea I. Descrierea imobilului

TEREN Intravilan

Adresa: Loc. Valea Mare Pravat, Jud. Arges

Nr. Crt	Nr cadastral Nr. topografic	Suprafața* (mp)	Observații / Referințe
A1		336	Sector cadastral:26 Teren neimprejmuit;

B. Partea II. Proprietari și acte

Inscrieri privitoare la dreptul de proprietate și alte drepturi reale		Referințe
/		
Act Normativ nr. 7, din 13/03/1996 emis de PARLAMENT (art. 13 alin. 15);		
B1	Inscrierea provizorie, drept de PROPRIETATE, dobandit prin Lege, cota actuala 1/1, cota initiala 1/1 1) COMUNA VALEA MARE PRAVAT, CIF:5010196	A1

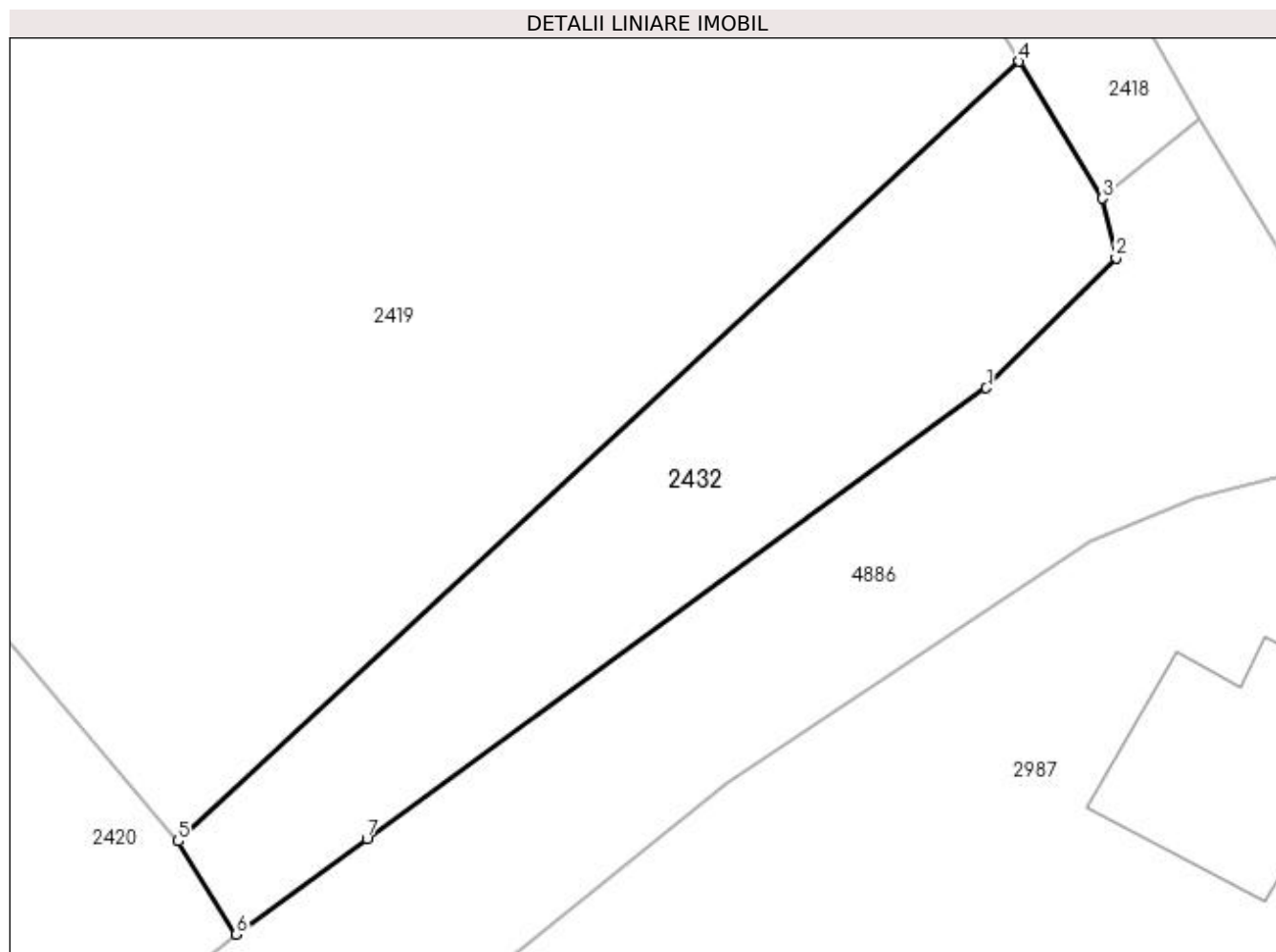
C. Partea III. SARCINI .

Inscrieri privind dezmembramintele dreptului de proprietate, drepturi reale de garanție și sarcini	Referințe
NU SUNT	

Anexa Nr. 1 La Partea I**Teren**

Nr cadastral	Suprafața (mp)*	Observații / Referințe
	336	

* Suprafața este determinată în planul de proiecție Stereo 70.

**Date referitoare la teren**

Crt	Categorie folosință	Intra vilan	Suprafața (mp)	Tarla	Parcelă	Nr. topo	Observații / Referințe
1	faneata	DA	336	26	1517,1520	-	

Lungime Segmente

1) Valorile lungimilor segmentelor sunt obținute din proiecție în plan.

Punct început	X / Y	Punct sfârșit	X / Y	Lungime segment (** (m)
1	507.289,671 421.210,11	2	507.295,052 421.215,493	7.611
2	507.295,052 421.215,493	3	507.294,47 421.217,966	2.541
3	507.294,47 421.217,966	4	507.291,033 421.223,635	6.63
4	507.291,033 421.223,635	5	507.256,171 421.191,336	47.525
5	507.256,171 421.191,336	6	507.258,589 421.187,479	4.552

Punct început	X / Y	Punct sfârșit	X / Y	Lungime segment (** (m)
6	507.258,589 421.187,479	7	507.263,994 421.191,44	6.701
7	507.263,994 421.191,44	1	507.289,671 421.210,11	31.747

** Lungimile segmentelor sunt determinate în planul de proiecție Stereo 70 și sunt rotunjite la 1 milimetru.

*** Distanța dintre puncte este formată din segmente cumulate ce sunt mai mici decât valoarea 1 milimetru.

**DATE DESPRE IMOBILUL NR. 2433**

Oficiul de Cadastru și Publicitate Imobiliară ARGES
Biroul de Cadastru și Publicitate Imobiliară Campulung

A. Partea I. Descrierea imobilului

TEREN Intravilan

Adresa: Loc. Valea Mare Pravat, Jud. Arges, PCT."CAMIN CULTURAL"

Nr. Crt	Nr cadastral Nr. topografic	Suprafața* (mp)	Observații / Referințe
A1	80295	Din acte: 4.091 Masurata: 4.139	Sector cadastral:27 Teren imprejmuit;

Construcții

Crt	Nr cadastral Nr. topografic	Adresa	Observații / Referințe
A1.1	80295-C1	Loc. Valea Mare Pravat, Jud. Arges, PCT."CAMIN CULTURAL"	Nr. niveluri:1; S. construita la sol:340 mp; S. construita desfasurata:340 mp; se rectifica cf.art.12,alin.16 (Legea7/1996)
A1.2		Loc. Valea Mare Pravat, Jud. Arges, PCT."CAMIN CULTURAL"	Nr. niveluri:1; S. construita la sol:17 mp; S. construita desfasurata:17 mp; Chiosc metalic

B. Partea II. Proprietari și acte

Inscrieri privitoare la dreptul de proprietate și alte drepturi reale	Referințe
6385 / 10/06/2010	
Act Administrativ nr. 27, din 08/09/1999 emis de PRIMARIA VALEA MARE PRAVAT (act administrativ nr. 2946/28-05-2010 emis de PRIMARIA VALEA MARE PRAVAT; act administrativ nr. 2954/28-05-2010 emis de PRIMARIA VALEA MARE PRAVAT; act administrativ nr. 3023/01-06-2010 emis de PRIMARIA VALEA MARE PRAVAT; act normativ nr. 609BIS/16-08-2002 emis de GUVERNUL ROMANIEI);	
B1	Intabulare, drept de PROPRIETATE, dobandit prin Lege, cota actuala 1/1, cota initiala 1/1 1) COMUNA VALEA MARE PRAVAT-DOMENIUL PUBLIC, CIF:5010196
/	
Act Normativ nr. 7, din 13/03/1996 emis de PARLAMENT (art. 13 alin. 15);	
B2	Inscrierea provizorie, drept de PROPRIETATE, dobandit prin Lege, cota actuala 1/1, cota initiala 1/1 1) COMUNA VALEA MARE PRAVAT, CIF:99999999999999, lipsă CUI

C. Partea III. SARCINI .

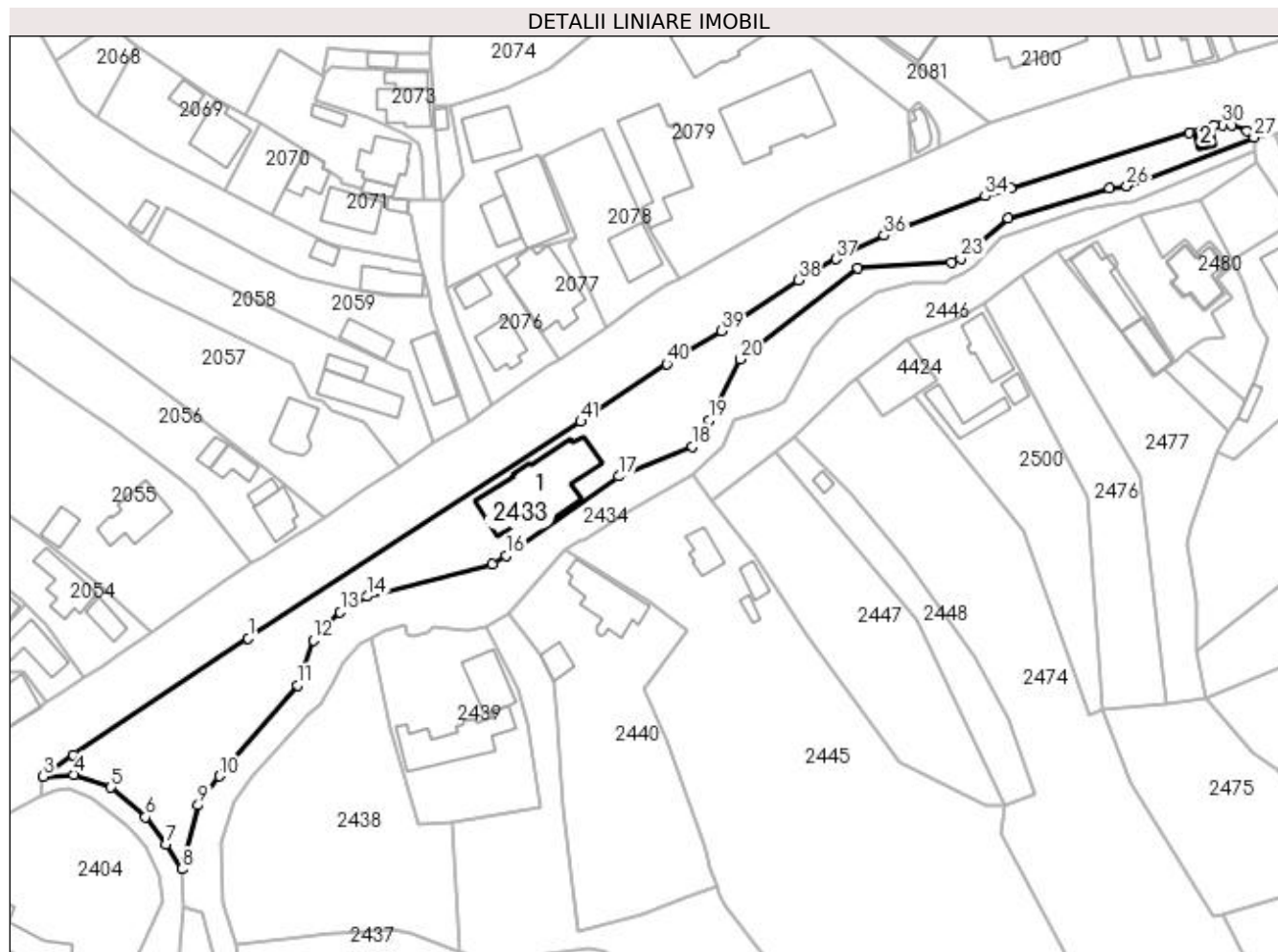
Inscrieri privind dezmembramintele dreptului de proprietate, drepturi reale de garanție și sarcini	Referințe
NU SUNT	

Anexa Nr. 1 La Partea I

Teren

Nr cadastral	Suprafața (mp)*	Observații / Referințe
80295	Din acte: 4.091 Masurata: 4.139	

* Suprafața este determinată în planul de proiecție Stereo 70.



Date referitoare la teren

Crt	Categorie folosință	Intravilan	Suprafața (mp)	Tarla	Parcelă	Nr. topo	Observații / Referințe
1	curți constructii	DA	4.139	20	1476-1485	-	

Date referitoare la construcții

Crt	Număr	Destinație construcție	Supraf. (mp)	Situație juridică	Observații / Referințe
A1.1	80295-C1	construcții administrative și social culturale	Din acte: 349 Masurata: 340	Cu acte	Nr. niveluri:1; S. construita la sol:340 mp; S. construita desfasurata:340 mp; se rectifică cf. art.12,alin.16(Legea7/1996)
A1.2		construcții anexa	17	Cu acte	Nr. niveluri:1; S. construita la sol:17 mp; S. construita desfasurata:17 mp; Chiosc metalic

Lungime Segmente

1) Valorile lungimilor segmentelor sunt obținute din proiecție în plan.

Punct început	X / Y	Punct sfârșit	X / Y	Lungime segment	Punct început	X / Y	Punct sfârșit	X / Y	Lungime segment	Punct început	X / Y	Punct sfârșit	X / Y	Lungime segment
1	507.439,403 421.500,59	2	507.397,119 421.472,378	50.83 2	2	507.397,119 421.472,378	3	507.389,808 421.467,128	9.001	3	507.389,808 421.467,128	4	507.397,145 421.467,615	7.353
4	507.397,145 421.467,615	5	507.406,203 421.464,487	9.583	5	507.406,203 421.464,487	6	507.414,511 421.457,271	11.00 4	6	507.414,511 421.457,271	7	507.419,614 421.450,776	8.26

Punct început	X / Y	Punct sfârșit	X / Y	Lungime segment	Punct început	X / Y	Punct sfârșit	X / Y	Lungime segment	Punct început	X / Y	Punct sfârșit	X / Y	Lungime segment
7	507.419,614 421.450,776	8	507.423,415 421.444,701	7.166	8	507.423,415 421.444,701	9	507.427,291 421.460,191	15.968	9	507.427,291 421.460,191	10	507.432,501 421.467,184	8.72
10	507.432,501 421.467,184	11	507.451,299 421.489,221	28.965	11	507.451,299 421.489,221	12	507.455,128 421.500,094	11.528	12	507.455,128 421.500,094	13	507.461,672 421.506,845	9.402
13	507.461,672 421.506,845	14	507.468,168 421.510,658	7.532	14	507.468,168 421.510,658	15	507.498,505 421.518,473	31.327	15	507.498,505 421.518,473	16	507.501,779 421.520,538	3.871
16	507.501,779 421.520,538	17	507.529,053 421.539,727	33.348	17	507.529,053 421.539,727	18	507.546,913 421.546,901	19.247	18	507.546,913 421.546,901	19	507.550,844 421.553,271	7.485
19	507.550,844 421.553,271	20	507.558,388 421.568,039	16.583	20	507.558,388 421.568,039	21	507.586,835 421.590,18	36.048	21	507.586,835 421.590,18	22	507.609,464 421.591,504	22.668
22	507.609,464 421.591,504	23	507.611,742 421.592,395	2.446	23	507.611,742 421.592,395	24	507.623,276 421.602,167	15.117	24	507.623,276 421.602,167	25	507.647,713 421.609,353	25.472
25	507.647,713 421.609,353	26	507.651,922 421.609,962	4.253	26	507.651,922 421.609,962	27	507.682,709 421.621,744	32.964	27	507.682,709 421.621,744	28	507.681,061 421.623,29	2.26
28	507.681,061 421.623,29	29	507.677,329 421.624,57	3.945	29	507.677,329 421.624,57	30	507.675,143 421.624,726	2.192	30	507.675,143 421.624,726	31	507.672,953 421.624,559	2.196
31	507.672,953 421.624,559	32	507.667,019 421.622,772	6.197	32	507.667,019 421.622,772	33	507.623,881 421.609,368	45.172	33	507.623,881 421.609,368	34	507.617,695 421.607,498	6.462
34	507.617,695 421.607,498	35	507.597,236 421.599,74	21.881	35	507.597,236 421.599,74	36	507.593,297 421.597,933	4.334	36	507.593,297 421.597,933	37	507.581,532 421.592,273	13.056
37	507.581,532 421.592,273	38	507.572,416 421.587,21	10.428	38	507.572,416 421.587,21	39	507.553,875 421.574,894	22.259	39	507.553,875 421.574,894	40	507.540,632 421.566,933	15.452
40	507.540,632 421.566,933	41	507.519,842 421.552,94	25.06	41	507.519,842 421.552,94	1	507.439,403 421.500,59	95.974					

** Lungimile segmentelor sunt determinate în planul de proiecție Stereo 70 și sunt rotunjite la 1 milimetru.

*** Distanța dintre puncte este formată din segmente cumulate ce sunt mai mici decât valoarea 1 milimetru.

**DATE DESPRE IMOBILUL NR. 2434**

Oficiul de Cadastru și Publicitate Imobiliară ARGES
Biroul de Cadastru și Publicitate Imobiliară Campulung

A. Partea I. Descrierea imobilului

TEREN Intravilan

Adresa: Loc. Valea Mare Pravat, Jud. Arges

Nr. Crt	Nr cadastral Nr. topografic	Suprafața* (mp)	Observații / Referințe
A1		2.655	Sector cadastral:27 Teren neimprejmuit;

B. Partea II. Proprietari și acte

Inscrieri privitoare la dreptul de proprietate și alte drepturi reale	Referințe
/	
Act Normativ nr. 7, din 13/03/1996 emis de PARLAMENT (art. 13 alin. 15);	
B1	A1
Inscrierea provizorie, drept de PROPRIETATE, dobandit prin Lege, cota actuala 1/1, cota initiala 1/1 1) COMUNA VALEA MARE PRAVAT, CIF:5010196	

C. Partea III. SARCINI .

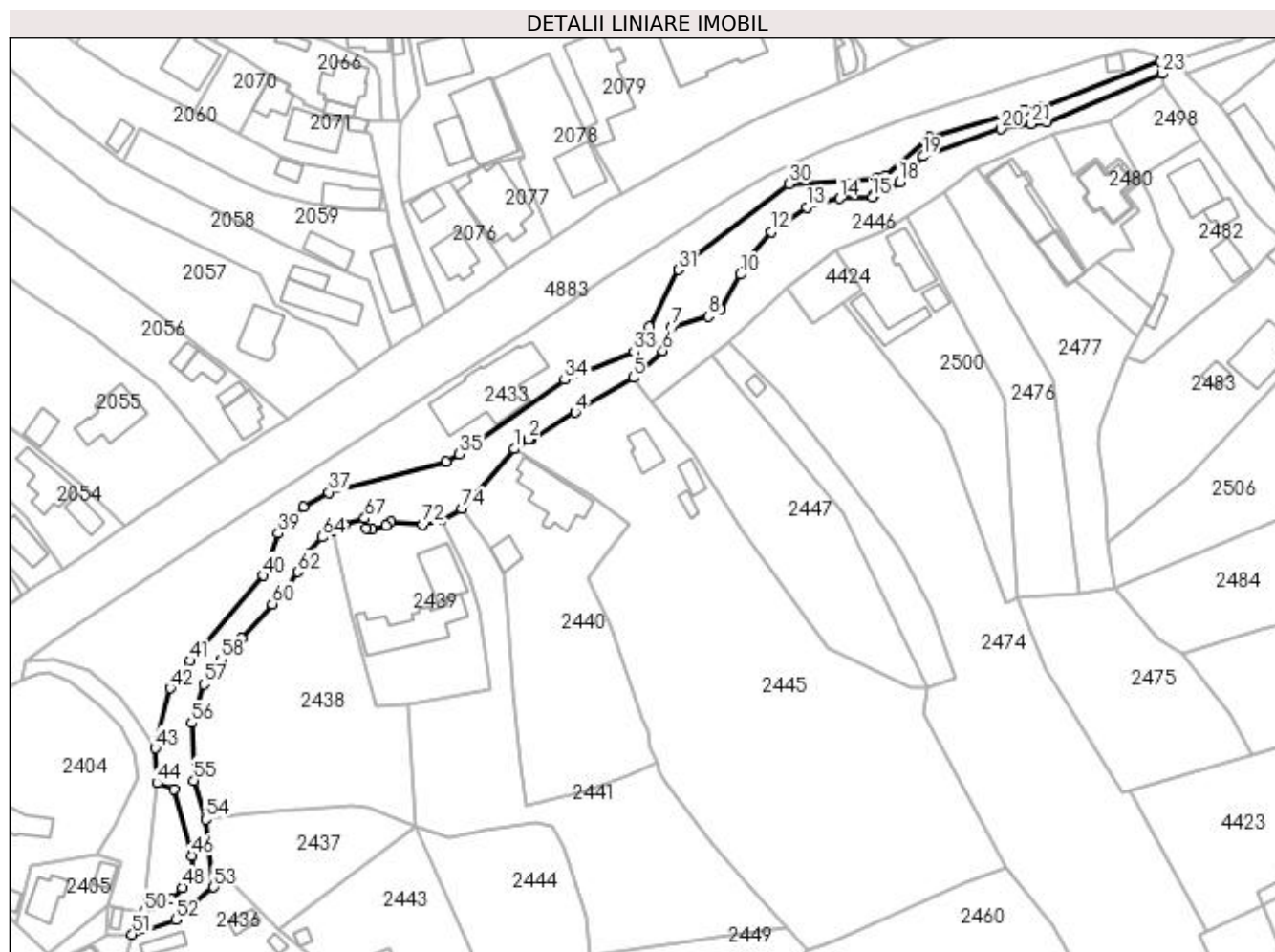
Inscrieri privind dezmembramintele dreptului de proprietate, drepturi reale de garanție și sarcini	Referințe
NU SUNT	

Anexa Nr. 1 La Partea I

Teren

Nr cadastral	Suprafața (mp)*	Observații / Referințe
	2.655	

* Suprafața este determinată în planul de proiecție Stereo 70.



Date referitoare la teren

Crt	Categorie folosință	Intravilan	Suprafața (mp)	Tarla	Parcelă	Nr. topo	Observații / Referințe
1	ape curgătoare	DA	2.655	20	689	-	

Lungime Segmente

1) Valorile lungimilor segmentelor sunt obținute din proiecție în plan.

Punct început	X / Y	Punct sfârșit	X / Y	Lungime segment	Punct început	X / Y	Punct sfârșit	X / Y	Lungime segment	Punct început	X / Y	Punct sfârșit	X / Y	Lungime segment
1	507.515,997 421.521,844	2	507.519,76 421.524,387	4.542	2	507.519,76 421.524,387	3	507.520,427 421.524,371	0.667	3	507.520,427 421.524,371	4	507.531,748 421.531,313	13.28
4	507.531,748 421.531,313	5	507.546,753 421.540,236	17.458	5	507.546,753 421.540,236	6	507.554,331 421.547,172	10.273	6	507.554,331 421.547,172	7	507.556,745 421.553,314	6.599
7	507.556,745 421.553,314	8	507.566,03 421.556,037	9.676	8	507.566,03 421.556,037	9	507.569,162 421.557,989	3.69	9	507.569,162 421.557,989	10	507.574,391 421.566,852	10.291
10	507.574,391 421.566,852	11	507.576,024 421.570,559	4.051	11	507.576,024 421.570,559	12	507.582,262 421.577,876	9.615	12	507.582,262 421.577,876	13	507.591,417 421.584,112	11.077
13	507.591,417 421.584,112	14	507.600,006 421.586,461	8.904	14	507.600,006 421.586,461	15	507.608,369 421.586,769	8.369	15	507.608,369 421.586,769	16	507.609,018 421.587,538	1.006

Punct început	X / Y	Punct sfârșit	X / Y	Lungime segment	Punct început	X / Y	Punct sfârșit	X / Y	Lungime segment	Punct început	X / Y	Punct sfârșit	X / Y	Lungime segment
16	507.609,018 421.587,538	17	507.612,436 421.588,733	3.621	17	507.612,436 421.588,733	18	507.615,36 421.590,683	3.515	18	507.615,36 421.590,683	19	507.621,396 421.597,28	8.942
19	507.621,396 421.597,28	20	507.641,578 421.604,334	21.379	20	507.641,578 421.604,334	21	507.649,407 421.605,666	7.942	21	507.649,407 421.605,666	22	507.653,445 421.606,083	4.059
22	507.653,445 421.606,083	23	507.683,084 421.618,589	32.169	23	507.683,084 421.618,589	24	507.682,709 421.621,744	3.177	24	507.682,709 421.621,744	25	507.651,922 421.609,962	32.964
25	507.651,922 421.609,962	26	507.647,713 421.609,353	4.253	26	507.647,713 421.609,353	27	507.623,276 421.602,167	25.472	27	507.623,276 421.602,167	28	507.611,742 421.592,395	15.117
28	507.611,742 421.592,395	29	507.609,464 421.591,504	2.446	29	507.609,464 421.591,504	30	507.586,835 421.590,18	22.668	30	507.586,835 421.590,18	31	507.558,388 421.568,039	36.048
31	507.558,388 421.568,039	32	507.550,844 421.553,271	16.583	32	507.550,844 421.553,271	33	507.546,913 421.546,901	7.485	33	507.546,913 421.546,901	34	507.529,053 421.539,727	19.247
34	507.529,053 421.539,727	35	507.501,779 421.520,538	33.348	35	507.501,779 421.520,538	36	507.498,505 421.518,473	3.871	36	507.498,505 421.518,473	37	507.468,168 421.510,658	31.327
37	507.468,168 421.510,658	38	507.461,672 421.506,845	7.532	38	507.461,672 421.506,845	39	507.455,128 421.500,094	9.402	39	507.455,128 421.500,094	40	507.451,299 421.489,221	11.528
40	507.451,299 421.489,221	41	507.432,501 421.467,184	28.965	41	507.432,501 421.467,184	42	507.427,291 421.460,191	8.72	42	507.427,291 421.460,191	43	507.423,415 421.444,701	15.968
43	507.423,415 421.444,701	44	507.423,846 421.435,709	9.002	44	507.423,846 421.435,709	45	507.428,189 421.434,039	4.653	45	507.428,189 421.434,039	46	507.432,856 421.416,988	17.678
46	507.432,856 421.416,988	47	507.432,907 421.412,221	4.767	47	507.432,907 421.412,221	48	507.430,415 421.408,742	4.279	48	507.430,415 421.408,742	49	507.427,526 421.405,777	4.14
49	507.427,526 421.405,777	50	507.420,639 421.402,486	7.633	50	507.420,639 421.402,486	51	507.417,498 421.396,704	6.58	51	507.417,498 421.396,704	52	507.428,747 421.400,45	11.856
52	507.428,747 421.400,45	53	507.438,483 421.408,914	12.901	53	507.438,483 421.408,914	54	507.436,401 421.426,393	17.603	54	507.436,401 421.426,393	55	507.433,375 421.436,399	10.454
55	507.433,375 421.436,399	56	507.432,756 421.451,226	14.84	56	507.432,756 421.451,226	57	507.435,951 421.461,213	10.486	57	507.435,951 421.461,213	58	507.440,394 421.467,546	7.736
58	507.440,394 421.467,546	59	507.445,753 421.473,058	7.688	59	507.445,753 421.473,058	60	507.453,616 421.481,882	11.819	60	507.453,616 421.481,882	61	507.456,853 421.484,792	4.353
61	507.456,853 421.484,792	62	507.460,145 421.490,153	6.291	62	507.460,145 421.490,153	63	507.462,539 421.494,844	5.267	63	507.462,539 421.494,844	64	507.466,405 421.499,122	5.766
64	507.466,405 421.499,122	65	507.469,156 421.500,605	3.125	65	507.469,156 421.500,605	66	507.472,205 421.502,25	3.464	66	507.472,205 421.502,25	67	507.477,456 421.503,912	5.508
67	507.477,456 421.503,912	68	507.477,977 421.501,37	2.595	68	507.477,977 421.501,37	69	507.479,217 421.501,119	1.265	69	507.479,217 421.501,119	70	507.482,905 421.502,02	3.796
70	507.482,905 421.502,02	71	507.484,166 421.503,159	1.699	71	507.484,166 421.503,159	72	507.492,459 421.502,296	8.338	72	507.492,459 421.502,296	73	507.497,096 421.503,53	4.798
73	507.497,096 421.503,53	74	507.502,557 421.506,427	6.182	74	507.502,557 421.506,427	1	507.515,997 421.521,844	20.453					

** Lungimile segmentelor sunt determinate în planul de proiecție Stereo 70 și sunt rotunjite la 1 milimetru.

*** Distanța dintre puncte este formată din segmente cumulate ce sunt mai mici decât valoarea 1 milimetru.

**DATE DESPRE IMOBILUL NR. 2435**

Oficiul de Cadastru și Publicitate Imobiliară ARGES
 Biroul de Cadastru și Publicitate Imobiliară Campulung

A. Partea I. Descrierea imobilului

TEREN Intravilan

Nr. cadastral vechi:497

Adresa: Loc. Valea Mare Pravat, Jud. Arges

Nr. Crt	Nr cadastral Nr. topografic	Suprafața* (mp)	Observații / Referințe
A1		257	Sector cadastral:27 Teren imprejmuit;

B. Partea II. Proprietari și acte

Inscrieri privitoare la dreptul de proprietate și alte drepturi reale		Referințe
/		
Act Normativ nr. 7, din 13/03/1996 emis de PARLAMENT (art. 13 alin. 15);		
B1	Inscrierea provizorie, drept de PROPRIETATE, dobandit prin Lege, cota actuala 1/1, cota initiala 1/1 1) COMUNA VALEA MARE PRAVAT, CIF:5010196	A1

C. Partea III. SARCINI .

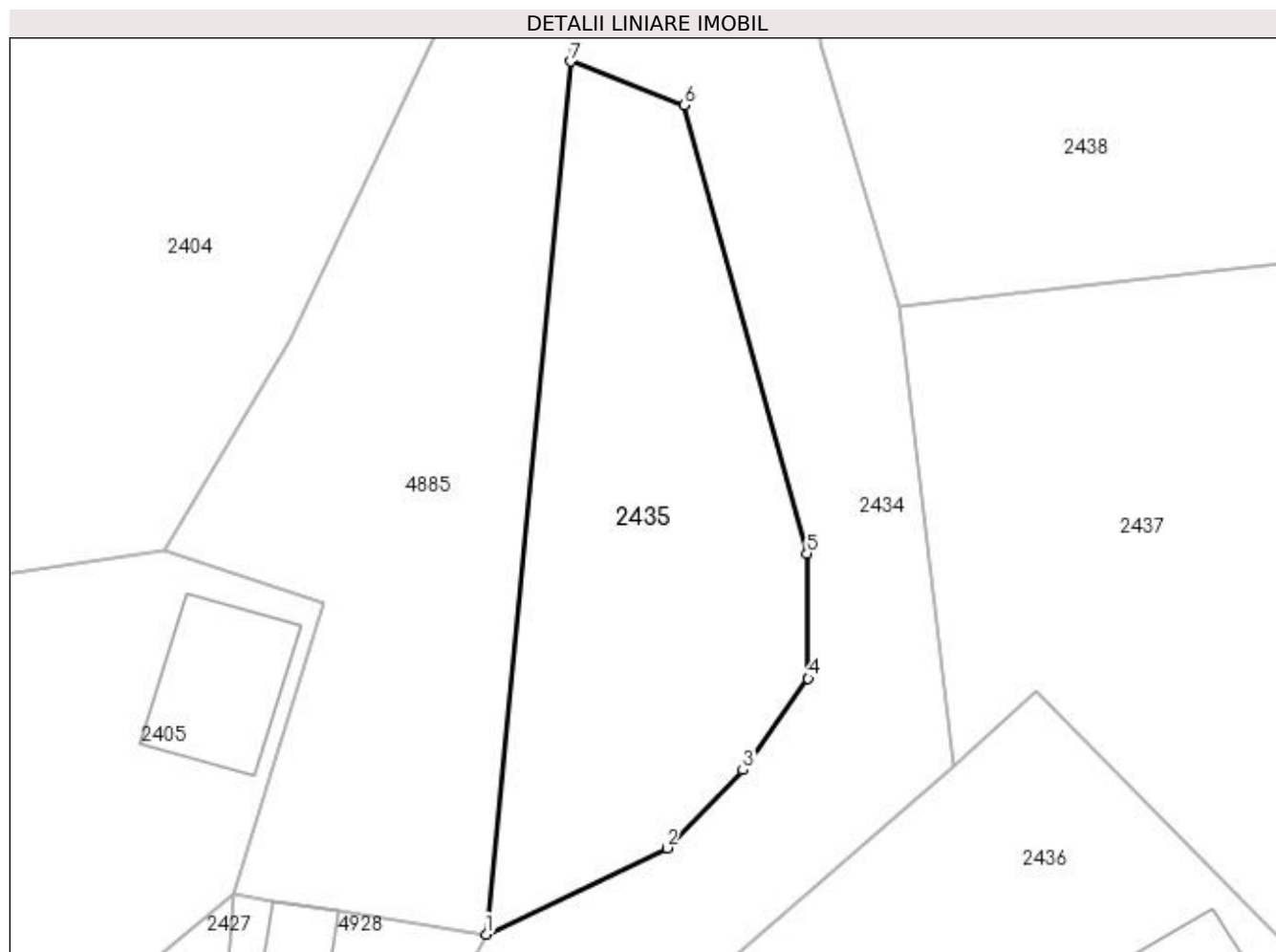
Inscrieri privind dezmembramintele dreptului de proprietate, drepturi reale de garanție și sarcini	Referințe
NU SUNT	

Anexa Nr. 1 La Partea I

Teren

Nr cadastral	Suprafața (mp)*	Observații / Referințe
	257	

* Suprafața este determinată în planul de proiecție Stereo 70.



Date referitoare la teren

Crt	Categorie folosință	Intravilan	Suprafața (mp)	Tarla	Parcelă	Nr. topo	Observații / Referințe
1	faneata	DA	257	20	1486	-	

Lungime Segmente

1) Valorile lungimilor segmentelor sunt obținute din proiecție în plan.

Punct început	X / Y	Punct sfârșit	X / Y	Lungime segment (** (m)
1	507.420,639 421.402,486	2	507.427,526 421.405,777	7.633
2	507.427,526 421.405,777	3	507.430,415 421.408,742	4.14
3	507.430,415 421.408,742	4	507.432,907 421.412,221	4.279
4	507.432,907 421.412,221	5	507.432,856 421.416,988	4.767
5	507.432,856 421.416,988	6	507.428,189 421.434,039	17.678

Punct început	X / Y	Punct sfârșit	X / Y	Lungime segment (** (m)
6	507.428,189 421.434,039	7	507.423,846 421.435,709	4.653
7	507.423,846 421.435,709	1	507.420,639 421.402,486	33.377

** Lungimile segmentelor sunt determinate în planul de proiecție Stereo 70 și sunt rotunjite la 1 milimetru.

*** Distanța dintre puncte este formată din segmente cumulate ce sunt mai mici decât valoarea 1 milimetru.

**DATE DESPRE IMOBILUL NR. 2436**

Oficiul de Cadastru și Publicitate Imobiliară ARGES
Biroul de Cadastru și Publicitate Imobiliară Campulung

A. Partea I. Descrierea imobilului

TEREN Intravilan

Nr. cadastral vechi:493

Adresa: Loc. Valea Mare Pravat, Nr. 497, Jud. Arges

Nr. Crt	Nr cadastral Nr. topografic	Suprafața* (mp)	Observații / Referințe
A1		1.129	Sector cadastral:27 Teren imprejmuit;

Construcții

Crt	Nr cadastral Nr. topografic	Adresa	Observații / Referințe
A1.1		Loc. Valea Mare Pravat, Nr. 497, Jud. Arges	Nr. niveluri:1; S. construita la sol:92 mp; S. construita desfasurata:92 mp;
A1.2		Loc. Valea Mare Pravat, Nr. 497, Jud. Arges	Nr. niveluri:1; S. construita la sol:40 mp; S. construita desfasurata:40 mp;
A1.3		Loc. Valea Mare Pravat, Nr. 497, Jud. Arges	Nr. niveluri:1; S. construita la sol:29 mp; S. construita desfasurata:29 mp;
A1.4		Loc. Valea Mare Pravat, Nr. 497, Jud. Arges	Nr. niveluri:1; S. construita la sol:13 mp; S. construita desfasurata:13 mp;

B. Partea II. Proprietari și acte

Inscrieri privitoare la dreptul de proprietate și alte drepturi reale		Referințe
/		
Act Normativ nr. 7, din 13/03/1996 emis de PARLAMENT (art. 13 alin. 15);		
B1	Inscrierea provizorie, drept de PROPRIETATE, dobandit prin Lege, cota actuala 1/1, cota initiala 1/1 1) COMUNA VALEA MARE PRAVAT, CIF:5010196	A1, A1.1, A1.2, A1.3, A1.4

C. Partea III. SARCINI .

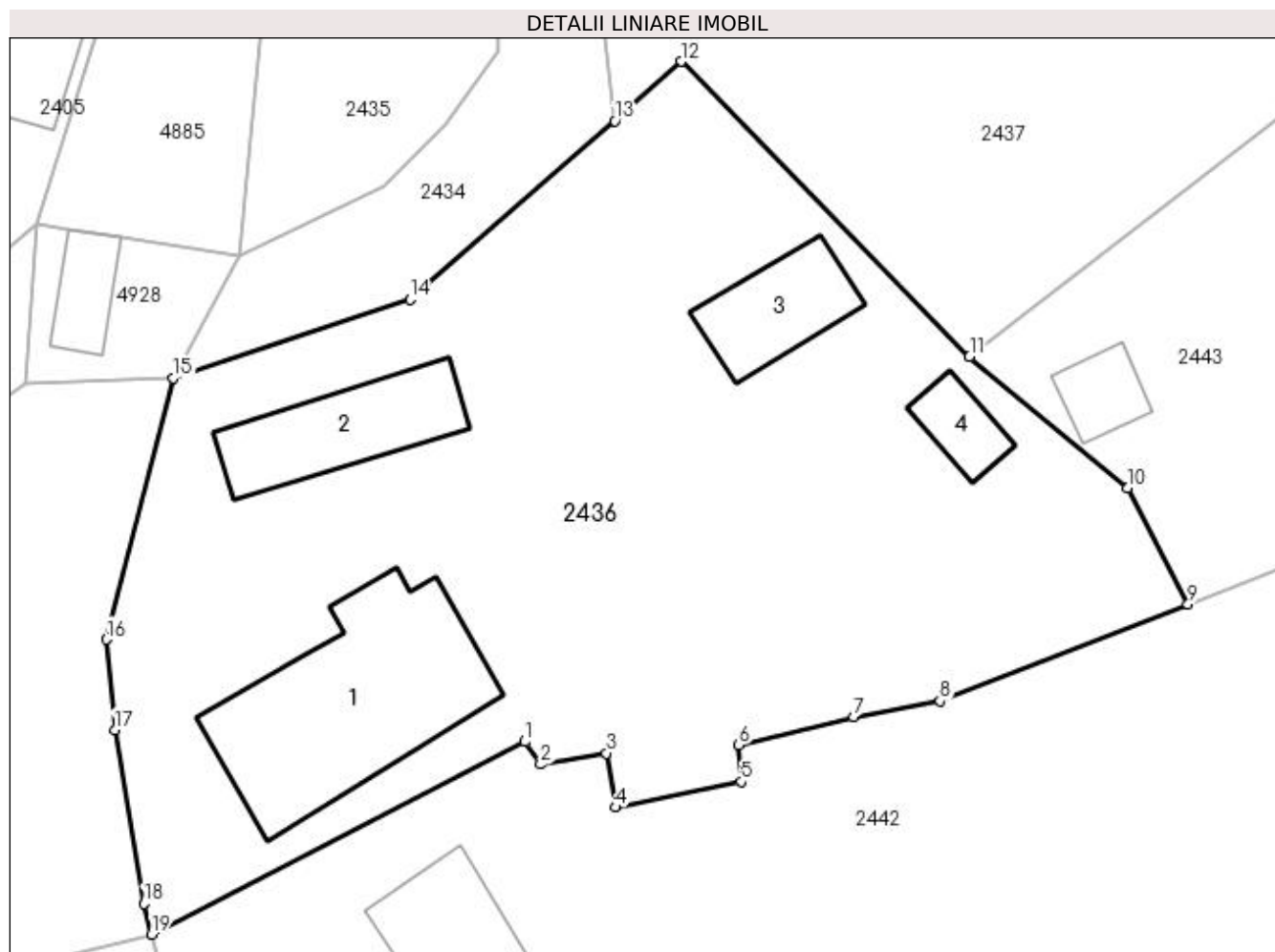
Inscrieri privind dezmembramintele dreptului de proprietate, drepturi reale de garanție și sarcini	Referințe
NU SUNT	

Anexa Nr. 1 La Partea I

Teren

Nr cadastral	Suprafața (mp)*	Observații / Referințe
	1.129	

* Suprafața este determinată în planul de proiecție Stereo 70.



Date referitoare la teren

Crt	Categorie folosință	Intravilan	Suprafața (mp)	Tarla	Parcelă	Nr. topo	Observații / Referințe
1	curți constructii	DA	1.129	20	1314,1315	-	

Date referitoare la construcții

Crt	Număr	Destinație construcție	Supraf. (mp)	Situație juridică	Observații / Referințe
A1.1		construcții de locuințe	92	Cu acte	Nr. niveluri:1; S. construita la sol:92 mp; S. construita desfasurata:92 mp;
A1.2		construcții anexa	40	Cu acte	Nr. niveluri:1; S. construita la sol:40 mp; S. construita desfasurata:40 mp;
A1.3		construcții anexa	29	Cu acte	Nr. niveluri:1; S. construita la sol:29 mp; S. construita desfasurata:29 mp;
A1.4		construcții anexa	13	Cu acte	Nr. niveluri:1; S. construita la sol:13 mp; S. construita desfasurata:13 mp;

Lungime Segmente

1) Valorile lungimilor segmentelor sunt obținute din proiecție în plan.

Punct început	X / Y	Punct sfârșit	X / Y	Lungime segment (** (m))
1	507.434,202 421.379,435	2	507.434,953 421.378,362	1.31

Punct început	X / Y	Punct sfârșit	X / Y	Lungime segment (** (m)
2	507.434,953 421.378,362	3	507.438,076 421.378,893	3.168
3	507.438,076 421.378,893	4	507.438,499 421.376,319	2.609
4	507.438,499 421.376,319	5	507.444,485 421.377,531	6.107
5	507.444,485 421.377,531	6	507.444,36 421.379,273	1.746
6	507.444,36 421.379,273	7	507.449,819 421.380,618	5.622
7	507.449,819 421.380,618	8	507.453,935 421.381,361	4.183
8	507.453,935 421.381,361	9	507.465,709 421.385,963	12.641
9	507.465,709 421.385,963	10	507.462,852 421.391,493	6.224
10	507.462,852 421.391,493	11	507.455,329 421.397,728	9.771
11	507.455,329 421.397,728	12	507.441,62 421.411,738	19.601
12	507.441,62 421.411,738	13	507.438,483 421.408,914	4.221
13	507.438,483 421.408,914	14	507.428,747 421.400,45	12.901
14	507.428,747 421.400,45	15	507.417,498 421.396,704	11.856
15	507.417,498 421.396,704	16	507.414,307 421.384,299	12.809
16	507.414,307 421.384,299	17	507.414,72 421.379,993	4.326
17	507.414,72 421.379,993	18	507.416,09 421.371,749	8.357
18	507.416,09 421.371,749	19	507.416,465 421.370,29	1.506
19	507.416,465 421.370,29	1	507.434,202 421.379,435	19.956

** Lungimile segmentelor sunt determinate în planul de proiecție Stereo 70 și sunt rotunjite la 1 milimetru.

*** Distanța dintre puncte este formată din segmente cumulate ce sunt mai mici decât valoarea 1 milimetru.

**DATE DESPRE IMOBILUL NR. 2437**

Oficiul de Cadastru și Publicitate Imobiliară ARGES
Biroul de Cadastru și Publicitate Imobiliară Campulung

A. Partea I. Descrierea imobilului

TEREN Intravilan

Nr. cadastral vechi:498

Adresa: Loc. Valea Mare Pravat, Jud. Arges

Nr. Crt	Nr cadastral Nr. topografic	Suprafața* (mp)	Observații / Referințe
A1		993	Sector cadastral:27 Teren neimprejmuit;

B. Partea II. Proprietari și acte

Inscrieri privitoare la dreptul de proprietate și alte drepturi reale		Referințe
/		
Act Normativ nr. 7, din 13/03/1996 emis de PARLAMENT (art. 13 alin. 15);		
B1	Inscrierea provizorie, drept de PROPRIETATE, dobandit prin Lege, cota actuala 1/1, cota initiala 1/1 1) COMUNA VALEA MARE PRAVAT, CIF:5010196	A1

C. Partea III. SARCINI .

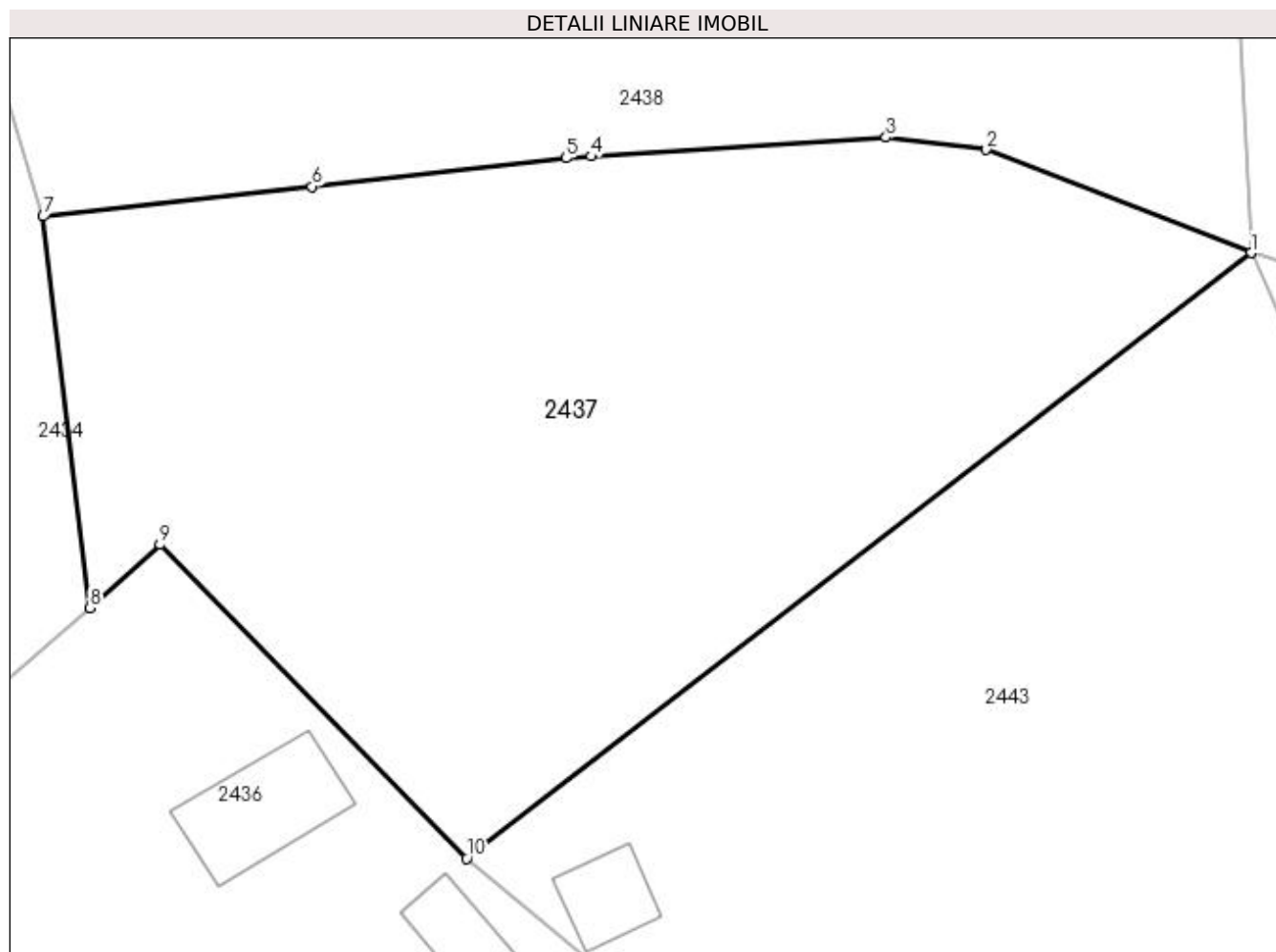
Inscrieri privind dezmembramintele dreptului de proprietate, drepturi reale de garanție și sarcini	Referințe
NU SUNT	

Anexa Nr. 1 La Partea I

Teren

Nr cadastral	Suprafața (mp)*	Observații / Referințe
	993	

* Suprafața este determinată în planul de proiecție Stereo 70.



Date referitoare la teren

Crt	Categorie folosință	Intravilan	Suprafața (mp)	Tarla	Parcelă	Nr. topo	Observații / Referințe
1	livada	DA	993	20	1314,1316,1317	-	

Lungime Segmente

1) Valorile lungimilor segmentelor sunt obținute din proiecție în plan.

Punct început	X / Y	Punct sfârșit	X / Y	Lungime segment (** (m)
1	507.490,369 421.424,765	2	507.478,546 421.429,367	12.687
2	507.478,546 421.429,367	3	507.474,061 421.429,917	4.519
3	507.474,061 421.429,917	4	507.460,879 421.429,075	13.209
4	507.460,879 421.429,075	5	507.459,761 421.428,991	1.121
5	507.459,761 421.428,991	6	507.448,408 421.427,725	11.423

Punct început	X / Y	Punct sfârșit	X / Y	Lungime segment (** (m)
6	507.448,408 421.427,725	7	507.436,401 421.426,393	12.081
7	507.436,401 421.426,393	8	507.438,483 421.408,914	17.603
8	507.438,483 421.408,914	9	507.441,62 421.411,738	4.221
9	507.441,62 421.411,738	10	507.455,329 421.397,728	19.601
10	507.455,329 421.397,728	1	507.490,369 421.424,765	44.258

** Lungimile segmentelor sunt determinate în planul de proiecție Stereo 70 și sunt rotunjite la 1 milimetru.

*** Distanța dintre puncte este formată din segmente cumulate ce sunt mai mici decât valoarea 1 milimetru.

**DATE DESPRE IMOBILUL NR. 2438**

Oficiul de Cadastru și Publicitate Imobiliară ARGES
Biroul de Cadastru și Publicitate Imobiliară Campulung

A. Partea I. Descrierea imobilului

TEREN Intravilan

Adresa: Loc. Valea Mare Pravat, Jud. Arges

Nr. Crt	Nr cadastral Nr. topografic	Suprafața* (mp)	Observații / Referințe
A1		Din acte: 2.808 Masurata: 2.635	Sector cadastral:27 Teren imprejmuit;

B. Partea II. Proprietari și acte

Inscrieri privitoare la dreptul de proprietate și alte drepturi reale		Referințe
/		
Act Administrativ nr. 55101, din 03/10/1994 emis de CJPSDPAT ARGES;		
B1	Intabulare, drept de PROPRIETATE, dobândit prin Reconstituire, cota actuala 1/1, cota initiala 1/1 1) ȚUȚUIANU RODICA SANDA, lipsă CNP	A1

C. Partea III. SARCINI .

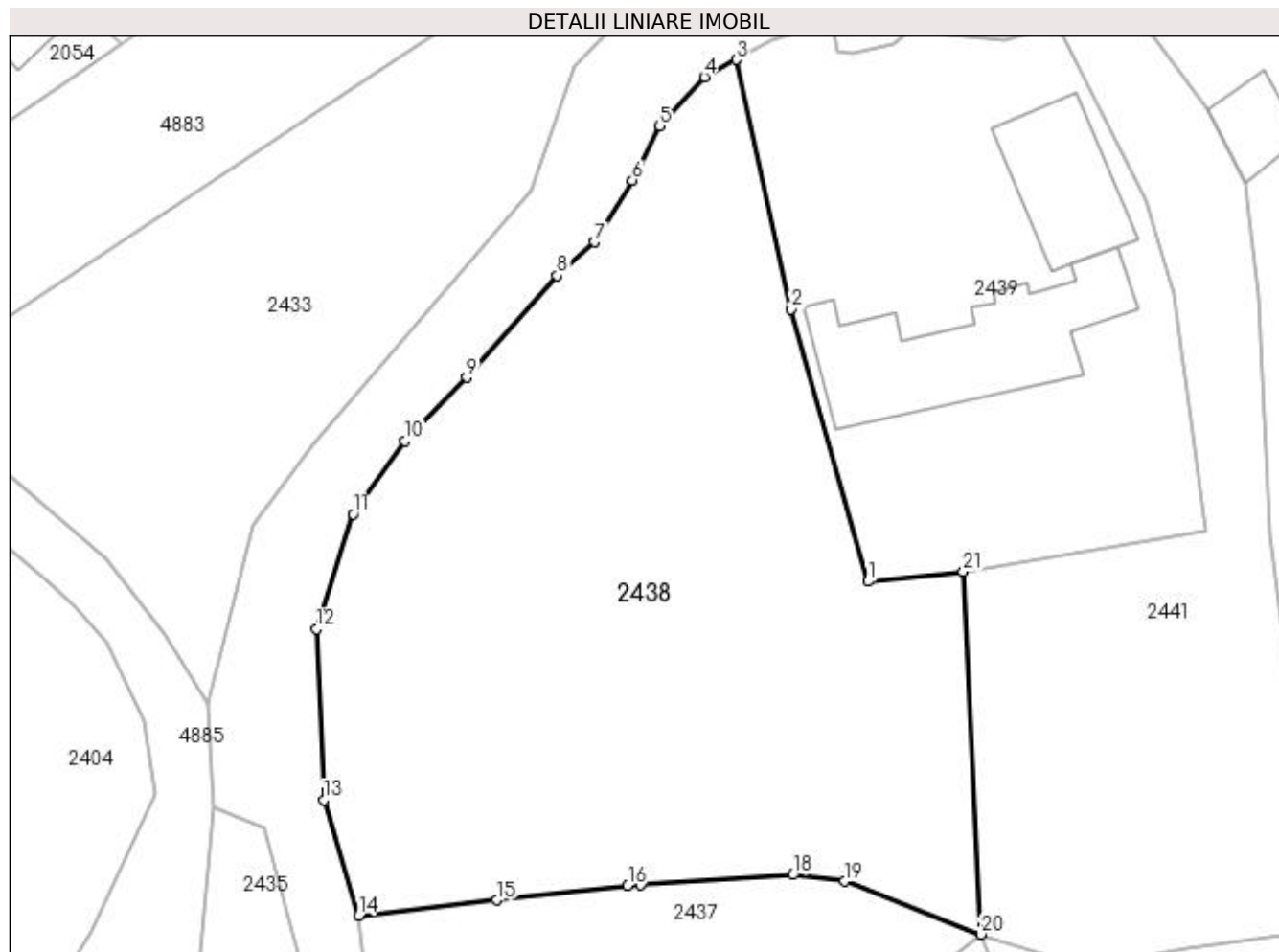
Inscrieri privind dezmembramintele dreptului de proprietate, drepturi reale de garanție și sarcini	Referințe
NU SUNT	

Anexa Nr. 1 La Partea I

Teren

Nr cadastral	Suprafața (mp)*	Observații / Referințe
	Din acte: 2.808 Masurata: 2.635	

* Suprafața este determinată în planul de proiecție Stereo 70.



Date referitoare la teren

Crt	Categorie folosință	Intra vilan	Suprafața (mp)	Tarla	Parcelă	Nr. topo	Observații / Referințe
1	faneata	DA	2.635	20	1222,1223	-	

Lungime Segmente

1) Valorile lungimilor segmentelor sunt obținute din proiecție în plan.

Punct început	X / Y	Punct sfârșit	X / Y	Lungime segment (** (m)
1	507.480,572 421.455,357	2	507.473,927 421.478,984	24.544
3	507.469,156 421.500,605	4	507.466,405 421.499,122	3.125
5	507.462,539 421.494,844	6	507.460,145 421.490,153	5.267
7	507.456,853 421.484,792	8	507.453,616 421.481,882	4.353
9	507.445,753 421.473,058	10	507.440,394 421.467,546	7.688

Punct început	X / Y	Punct sfârșit	X / Y	Lungime segment (** (m)
2	507.473,927 421.478,984	3	507.469,156 421.500,605	22.141
4	507.466,405 421.499,122	5	507.462,539 421.494,844	5.766
6	507.460,145 421.490,153	7	507.456,853 421.484,792	6.291
8	507.453,616 421.481,882	9	507.445,753 421.473,058	11.819
10	507.440,394 421.467,546	11	507.435,951 421.461,213	7.736

Punct început	X / Y	Punct sfârșit	X / Y	Lungime segment (** (m)
11	507.435,951 421.461,213	12	507.432,756 421.451,226	10.486
13	507.433,375 421.436,399	14	507.436,401 421.426,393	10.454
15	507.448,408 421.427,725	16	507.459,761 421.428,991	11.423
17	507.460,879 421.429,075	18	507.474,061 421.429,917	13.209
19	507.478,546 421.429,367	20	507.490,369 421.424,765	12.687
21	507.488,851 421.456,225	1	507.480,572 421.455,357	8.324

Punct început	X / Y	Punct sfârșit	X / Y	Lungime segment (** (m)
12	507.432,756 421.451,226	13	507.433,375 421.436,399	14.84
14	507.436,401 421.426,393	15	507.448,408 421.427,725	12.081
16	507.459,761 421.428,991	17	507.460,879 421.429,075	1.121
18	507.474,061 421.429,917	19	507.478,546 421.429,367	4.519
20	507.490,369 421.424,765	21	507.488,851 421.456,225	31.497

** Lungimile segmentelor sunt determinate în planul de proiecție Stereo 70 și sunt rotunjite la 1 milimetru.

*** Distanța dintre puncte este formată din segmente cumulate ce sunt mai mici decât valoarea 1 milimetru.

**DATE DESPRE IMOBILUL NR. 2439**

Oficiul de Cadastru și Publicitate Imobiliară ARGES
Biroul de Cadastru și Publicitate Imobiliară Campulung

A. Partea I. Descrierea imobilului

TEREN Intravilan

Adresa: Loc. Valea Mare Pravat, Nr. 33, Jud. Arges

Nr. Crt	Nr cadastral Nr. topografic	Suprafața* (mp)	Observații / Referințe
A1		1.435	Sector cadastral:27 Teren imprejmuit;

Construcții

Crt	Nr cadastral Nr. topografic	Adresa	Observații / Referințe
A1.1		Loc. Valea Mare Pravat, Nr. 33, Jud. Arges	Nr. niveluri:2; S. construita la sol:109 mp; S. construita desfasurata:218 mp;
A1.2		Loc. Valea Mare Pravat, Nr. 33, Jud. Arges	Nr. niveluri:1; S. construita la sol:209 mp; S. construita desfasurata:209 mp;

B. Partea II. Proprietari și acte

Inscrieri privitoare la dreptul de proprietate și alte drepturi reale		Referințe
/		
Act Administrativ nr. 142494, din 19/10/2012 emis de CJPSDPAT ARGES;		
B1	Intabulare, drept de PROPRIETATE, dobandit prin Reconstituire, cota actuala 1/1, cota initiala 1/1 1) SCHIAUCU MIHAIL	A1
Act Normativ nr. 7, din 13/03/1996 emis de PARLAMENT (art. 12 alin. 16);		
B2	Intabulare, drept de PROPRIETATE, dobandit prin Construire, cota actuala 1/1, cota initiala 1/1 1) SCHIAUCU MIHAIL	A1.1, A1.2

C. Partea III. SARCINI .

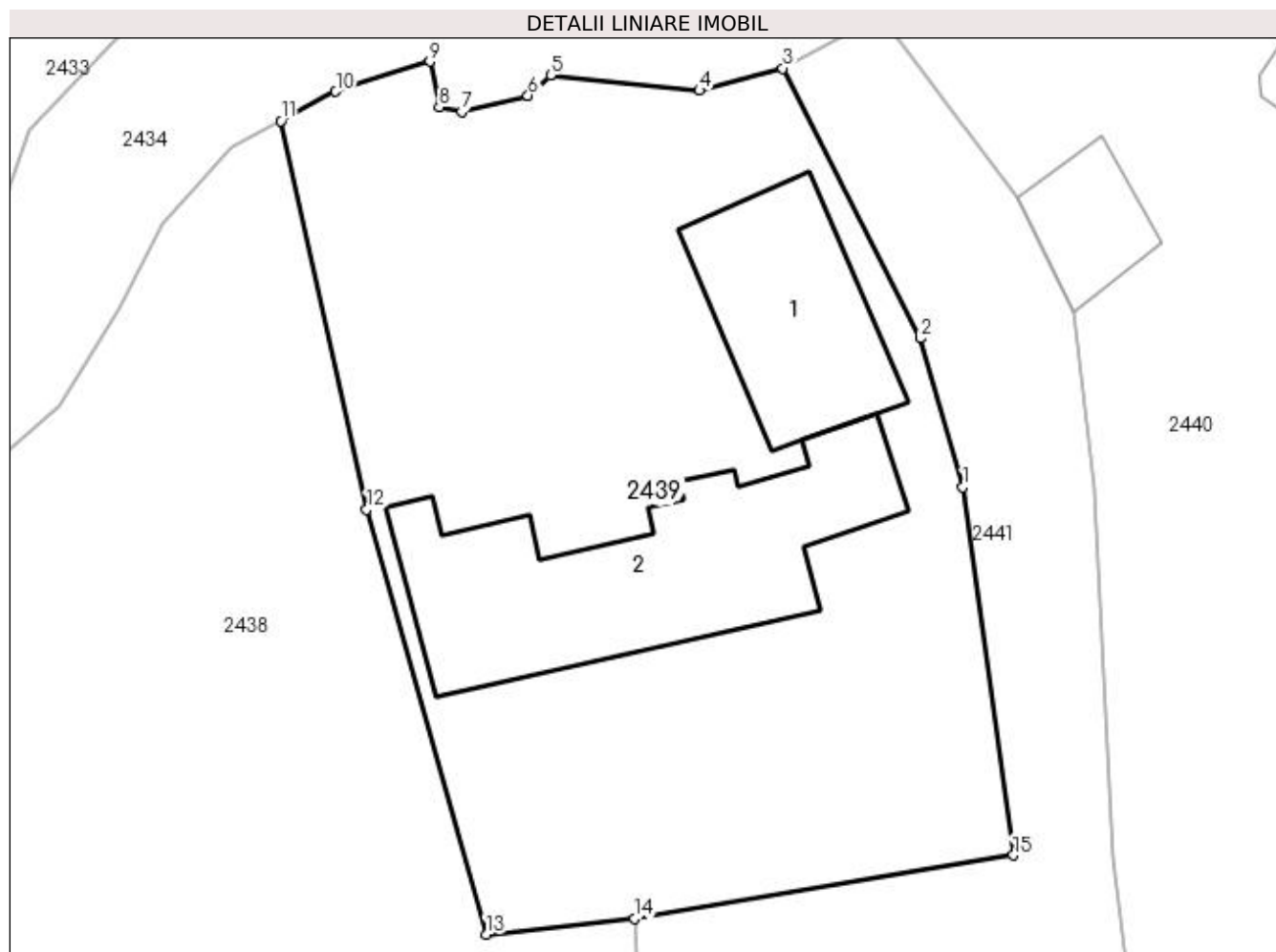
Inscrieri privind dezmembramintele dreptului de proprietate, drepturi reale de garanție și sarcini	Referințe
NU SUNT	

Anexa Nr. 1 La Partea I

Teren

Nr cadastral	Suprafața (mp)*	Observații / Referințe
	1.435	

* Suprafața este determinată în planul de proiecție Stereo 70.



Date referitoare la teren

Crt	Categorie folosință	Intra vilan	Suprafața (mp)	Tarla	Parcelă	Nr. topo	Observații / Referințe
1	curți constructii	DA	1.032	20	1224,1225	-	
2	faneata	DA	403	20	1224,1225	-	

Date referitoare la construcții

Crt	Număr	Destinație construcție	Supraf. (mp)	Situație juridică	Observații / Referințe
A1.1		construcții de locuințe	109	Cu acte	Nr. niveluri:2; S. construita la sol:109 mp; S. construita desfasurata:218 mp;
A1.2		construcții anexa	209	Cu acte	Nr. niveluri:1; S. construita la sol:209 mp; S. construita desfasurata:209 mp;

Lungime Segmente

1) Valorile lungimilor segmentelor sunt obținute din proiecție în plan.

Punct început	X / Y	Punct sfârșit	X / Y	Lungime segment (** (m)
1	507.507,12 421.480,23	2	507.504,726 421.488,515	8.624
2	507.504,726 421.488,515	3	507.497,096 421.503,53	16.842

Punct început	X / Y	Punct sfârşit	X / Y	Lungime segment (** (m)
3	507.497,096 421.503,53	4	507.492,459 421.502,296	4.798
4	507.492,459 421.502,296	5	507.484,166 421.503,159	8.338
5	507.484,166 421.503,159	6	507.482,905 421.502,02	1.699
6	507.482,905 421.502,02	7	507.479,217 421.501,119	3.796
7	507.479,217 421.501,119	8	507.477,977 421.501,37	1.265
8	507.477,977 421.501,37	9	507.477,456 421.503,912	2.595
9	507.477,456 421.503,912	10	507.472,205 421.502,25	5.508
10	507.472,205 421.502,25	11	507.469,156 421.500,605	3.464
11	507.469,156 421.500,605	12	507.473,927 421.478,984	22.141
12	507.473,927 421.478,984	13	507.480,572 421.455,357	24.544
13	507.480,572 421.455,357	14	507.488,851 421.456,225	8.324
14	507.488,851 421.456,225	15	507.509,925 421.459,755	21.368
15	507.509,925 421.459,755	1	507.507,12 421.480,23	20.666

** Lungimile segmentelor sunt determinate în planul de proiecţie Stereo 70 şi sunt rotunjite la 1 milimetru.

*** Distanţa dintre puncte este formată din segmente cumulate ce sunt mai mici decât valoarea 1 milimetru.

**DATE DESPRE IMOBILUL NR. 2440**

Oficiul de Cadastru și Publicitate Imobiliară ARGES
Biroul de Cadastru și Publicitate Imobiliară Campulung

A. Partea I. Descrierea imobilului

TEREN Intravilan

Adresa: Loc. Valea Mare Pravat, Nr. 34, Jud. Arges

Nr. Crt	Nr cadastral Nr. topografic	Suprafața* (mp)	Observații / Referințe
A1	80342	Din acte: 2.455 Masurata: 2.478	Sector cadastral:27 Teren imprejmuit;

Construcții

Crt	Nr cadastral Nr. topografic	Adresa	Observații / Referințe
A1.1	80342-C1	Loc. Valea Mare Pravat, Nr. 34, Jud. Arges	Nr. niveluri:1; S. construita la sol:174 mp; S. construita desfasurata:174 mp;
A1.2		Loc. Valea Mare Pravat, Nr. 34, Jud. Arges	Nr. niveluri:1; S. construita la sol:42 mp; S. construita desfasurata:42 mp;

B. Partea II. Proprietari și acte

Inscrieri privitoare la dreptul de proprietate și alte drepturi reale		Referințe
8936 / 09/08/2010		
Act Notarial nr. 1544, din 18/12/1998 emis de BNP PETRESCU MARGARETA (act administrativ nr. 4267/04-08-2010 emis de PRIMARIA VALEA MARE PRAVAT;);		
B1	Intabulare, drept de PROPRIETATE, dobandit prin Conventie, cota actuala 1/1, cota initiala 1/1 1) BUSTENARU FLORIN-VIRGILIU 2) BUSTENARU LUMINITA, sotii	A1, A1.1
/		
Act Normativ nr. 7, din 13/03/1996 emis de PARLAMENT (art. 12 alin. 16);		
B2	Intabulare, drept de PROPRIETATE, dobandit prin Construire, cota actuala 1/1, cota initiala 1/1 1) BUSTENARU FLORIN-VIRGILIU 2) BUSTENARU LUMINITA	A1.2

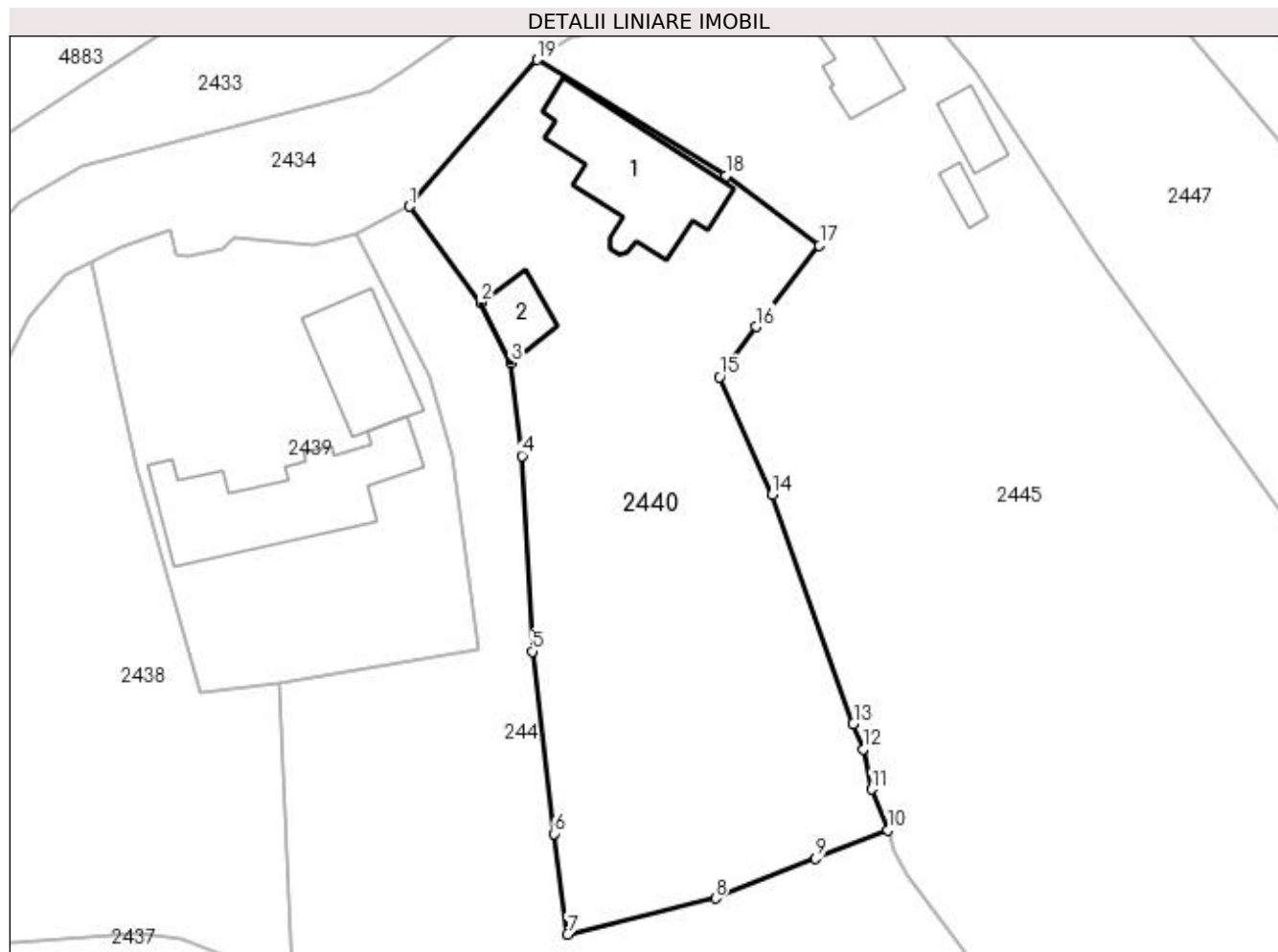
C. Partea III. SARCINI .

Inscrieri privind dezmembramintele dreptului de proprietate, drepturi reale de garanție și sarcini	Referințe
NU SUNT	

Anexa Nr. 1 La Partea I**Teren**

Nr cadastral	Suprafața (mp)*	Observații / Referințe
80342	Din acte: 2.455 Masurata: 2.478	

* Suprafața este determinată în planul de proiecție Stereo 70.

**Date referitoare la teren**

Crt	Categorie folosință	Intra vilan	Suprafața (mp)	Tarla	Parcelă	Nr. topo	Observații / Referințe
1	curți constructii	DA	837	20	1226,1227	-	
2	faneata	DA	1.641	20	1226,1227	-	

Date referitoare la construcții

Crt	Număr	Destinație construcție	Supraf. (mp)	Situație juridică	Observații / Referințe
A1.1	80342-C1	construcții de locuințe	174	Cu acte	Nr. niveluri:1; S. construita la sol:174 mp; S. construita desfasurata:174 mp;
A1.2		construcții anexa	42	Cu acte	Nr. niveluri:1; S. construita la sol:42 mp; S. construita desfasurata:42 mp;

Lungime Segmente

1) Valorile lungimilor segmentelor sunt obținute din proiecție în plan.

Punct început	X / Y	Punct sfârșit	X / Y	Lungime segment (** (m)
1	507.502,557 421.506,427	2	507.510,119 421.496,317	12.625
2	507.510,119 421.496,317	3	507.513,291 421.489,967	7.098

Punct început	X / Y	Punct sfârșit	X / Y	Lungime segment (** (m)
3	507.513,291 421.489,967	4	507.514,406 421.480,186	9.844
4	507.514,406 421.480,186	5	507.515,498 421.459,619	20.596
5	507.515,498 421.459,619	6	507.517,818 421.440,443	19.316
6	507.517,818 421.440,443	7	507.519,203 421.429,857	10.676
7	507.519,203 421.429,857	8	507.534,783 421.433,65	16.035
8	507.534,783 421.433,65	9	507.545,336 421.437,823	11.348
9	507.545,336 421.437,823	10	507.552,937 421.440,793	8.161
10	507.552,937 421.440,793	11	507.551,232 421.445,108	4.64
11	507.551,232 421.445,108	12	507.550,337 421.449,344	4.33
12	507.550,337 421.449,344	13	507.549,279 421.452,013	2.871
13	507.549,279 421.452,013	14	507.540,754 421.476,086	25.538
14	507.540,754 421.476,086	15	507.535,229 421.488,478	13.568
15	507.535,229 421.488,478	16	507.539,037 421.493,767	6.517
16	507.539,037 421.493,767	17	507.545,725 421.502,285	10.83
17	507.545,725 421.502,285	18	507.535,91 421.509,666	12.281
18	507.535,91 421.509,666	19	507.515,997 421.521,844	23.342
19	507.515,997 421.521,844	1	507.502,557 421.506,427	20.453

** Lungimile segmentelor sunt determinate în planul de proiecție Stereo 70 și sunt rotunjite la 1 milimetru.

*** Distanța dintre puncte este formată din segmente cumulate ce sunt mai mici decât valoarea 1 milimetru.

**DATE DESPRE IMOBILUL NR. 2441**

Oficiul de Cadastru și Publicitate Imobiliară ARGES
Biroul de Cadastru și Publicitate Imobiliară Campulung

A. Partea I. Descrierea imobilului

TEREN Intravilan

Adresa: Loc. Valea Mare Pravăț, Jud. Arges

Nr. Crt	Nr cadastral Nr. topografic	Suprafața* (mp)	Observații / Referințe
A1		Din acte: 3.014 Masurata: 3.058	Sector cadastral:27 Teren imprejmuit;

B. Partea II. Proprietari și acte

Inscrieri privitoare la dreptul de proprietate și alte drepturi reale		Referințe
/		
Act Notarial nr. 127, din 10/09/2010 emis de NP ZIPȘI CORNELIA (Titlu de proprietate nr.19081/07.09.1993 eliberat de CJPSDPAT ARGES);		
B1	Intabulare, drept de PROPRIETATE bun propriu , dobandit prin Succesiune, cota actuala 1/1, cota initiala 1/1 1) MANOLESCU DAN ALEXANDRU, lipsă CNP	A1

C. Partea III. SARCINI .

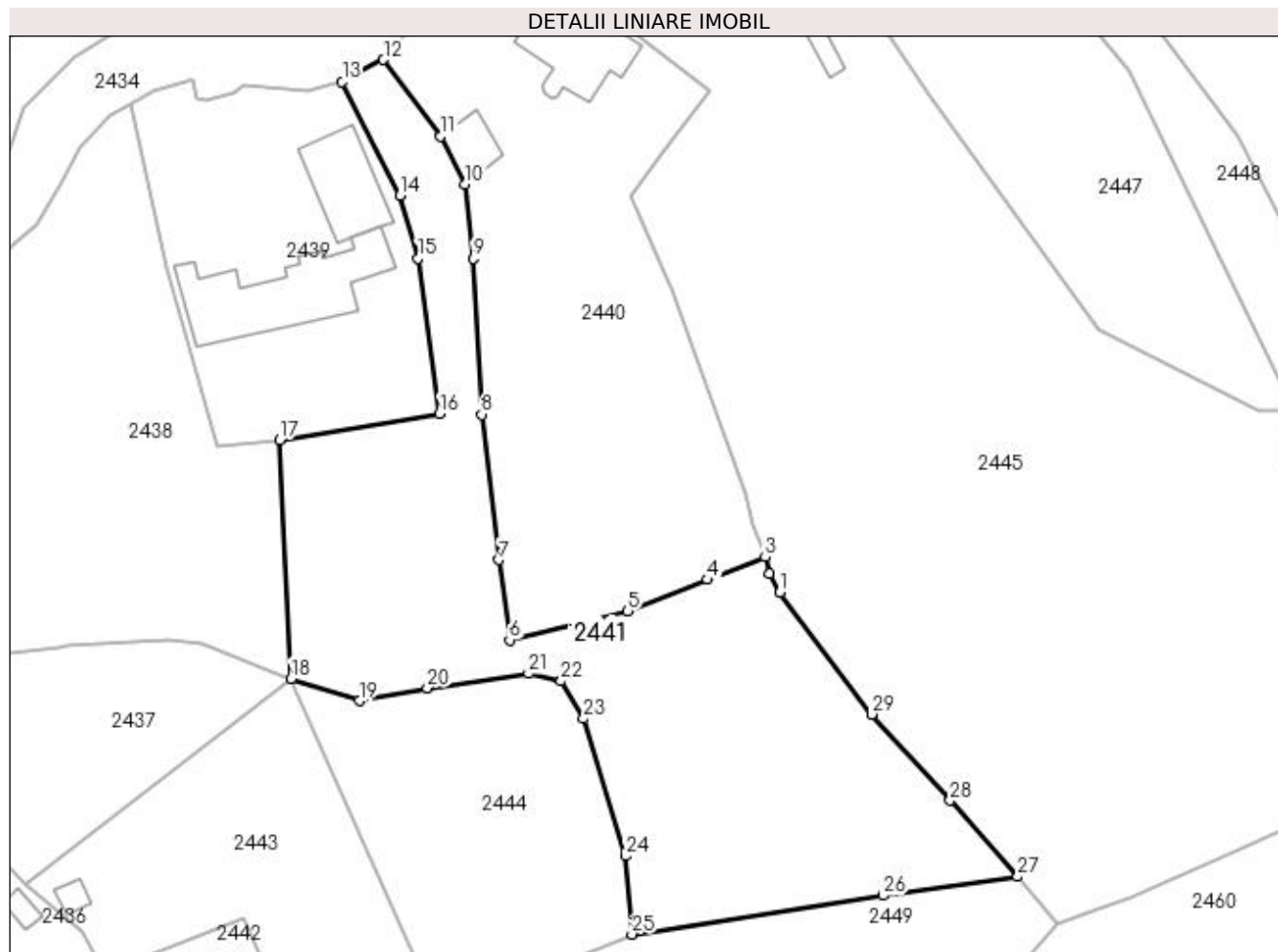
Inscrieri privind dezmembramintele dreptului de proprietate, drepturi reale de garanție și sarcini	Referințe
NU SUNT	

Anexa Nr. 1 La Partea I

Teren

Nr cadastral	Suprafața (mp)*	Observații / Referințe
	Din acte: 3.014 Masurata: 3.058	

* Suprafața este determinată în planul de proiecție Stereo 70.



Date referitoare la teren

Crt	Categorie folosință	Intravilan	Suprafața (mp)	Tarla	Parcelă	Nr. topo	Observații / Referințe
1	faneata	DA	2.174	20	1224,1225,1 226,1318	-	În act se regăsește P1228
2	livada	DA	884	20	1224,1318	-	

Lungime Segmente

1) Valorile lungimilor segmentelor sunt obținute din proiecție în plan.

Punct început	X / Y	Punct sfârșit	X / Y	Lungime segment (** (m)
1	507.554,854 421.436,126	2	507.553,506 421.438,607	2.824
3	507.552,937 421.440,793	4	507.545,336 421.437,823	8.161
5	507.534,783 421.433,65	6	507.519,203 421.429,857	16.035
7	507.517,818 421.440,443	8	507.515,498 421.459,619	19.316

Punct început	X / Y	Punct sfârșit	X / Y	Lungime segment (** (m)
2	507.553,506 421.438,607	3	507.552,937 421.440,793	2.259
4	507.545,336 421.437,823	5	507.534,783 421.433,65	11.348
6	507.519,203 421.429,857	7	507.517,818 421.440,443	10.676
8	507.515,498 421.459,619	9	507.514,406 421.480,186	20.596

Punct început	X / Y	Punct sfârșit	X / Y	Lungime segment (** (m))
9	507.514,406 421.480,186	10	507.513,291 421.489,967	9.844
11	507.510,119 421.496,317	12	507.502,557 421.506,427	12.625
13	507.497,096 421.503,53	14	507.504,726 421.488,515	16.842
15	507.507,12 421.480,23	16	507.509,925 421.459,755	20.666
17	507.488,851 421.456,225	18	507.490,369 421.424,765	31.497
19	507.499,392 421.421,845	20	507.508,34 421.423,535	9.106
21	507.521,717 421.425,452	22	507.526,001 421.424,45	4.4
23	507.528,961 421.419,476	24	507.534,516 421.401,355	18.953
25	507.535,349 421.391,035	26	507.568,538 421.396,15	33.581
27	507.586,246 421.398,652	28	507.577,331 421.408,668	13.409
29	507.567,003 421.420,059	1	507.554,854 421.436,126	20.143

Punct început	X / Y	Punct sfârșit	X / Y	Lungime segment (** (m))
10	507.513,291 421.489,967	11	507.510,119 421.496,317	7.098
12	507.502,557 421.506,427	13	507.497,096 421.503,53	6.182
14	507.504,726 421.488,515	15	507.507,12 421.480,23	8.624
16	507.509,925 421.459,755	17	507.488,851 421.456,225	21.368
18	507.490,369 421.424,765	19	507.499,392 421.421,845	9.484
20	507.508,34 421.423,535	21	507.521,717 421.425,452	13.514
22	507.526,001 421.424,45	23	507.528,961 421.419,476	5.788
24	507.534,516 421.401,355	25	507.535,349 421.391,035	10.354
26	507.568,538 421.396,15	27	507.586,246 421.398,652	17.884
28	507.577,331 421.408,668	29	507.567,003 421.420,059	15.376

** Lungimile segmentelor sunt determinate în planul de proiecție Stereo 70 și sunt rotunjite la 1 milimetru.

*** Distanța dintre puncte este formată din segmente cumulate ce sunt mai mici decât valoarea 1 milimetru.

**DATE DESPRE IMOBILUL NR. 2442**

Oficiul de Cadastru și Publicitate Imobiliară ARGES
Biroul de Cadastru și Publicitate Imobiliară Campulung

A. Partea I. Descrierea imobilului

TEREN Intravilan

Nr. cadastral vechi:494

Adresa: Loc. Valea Mare Pravat, Nr. 496, Jud. Arges

Nr. Crt	Nr cadastral Nr. topografic	Suprafața* (mp)	Observații / Referințe
A1		1.476	Sector cadastral:27 Teren neimprejmuit;

Construcții

Crt	Nr cadastral Nr. topografic	Adresa	Observații / Referințe
A1.1		Loc. Valea Mare Pravat, Nr. 496, Jud. Arges	Nr. niveluri:1; S. construita la sol:61 mp; S. construita desfasurata:61 mp;
A1.2		Loc. Valea Mare Pravat, Nr. 496, Jud. Arges	Nr. niveluri:1; S. construita la sol:11 mp; S. construita desfasurata:11 mp;

B. Partea II. Proprietari și acte

Inscrieri privitoare la dreptul de proprietate și alte drepturi reale		Referințe
/		
Act Normativ nr. 7, din 13/03/1996 emis de PARLAMENT (art. 13 alin. 15);		
B1	Inscrierea provizorie, drept de PROPRIETATE, dobandit prin Lege, cota actuala 1/1, cota initiala 1/1 1) COMUNA VALEA MARE PRAVĂȚ , CIF:5010196	A1
Act Normativ nr. 7, din 13/03/1996 emis de PARLAMENT (art. 12 alin. 16);		
B3	Intabulare, drept de PROPRIETATE, dobandit prin Construire, cota actuala 1/1, cota initiala 1/1 1) DUMITRU GABRIELA , lipsă CNP	A1.1, A1.2

C. Partea III. SARCINI .

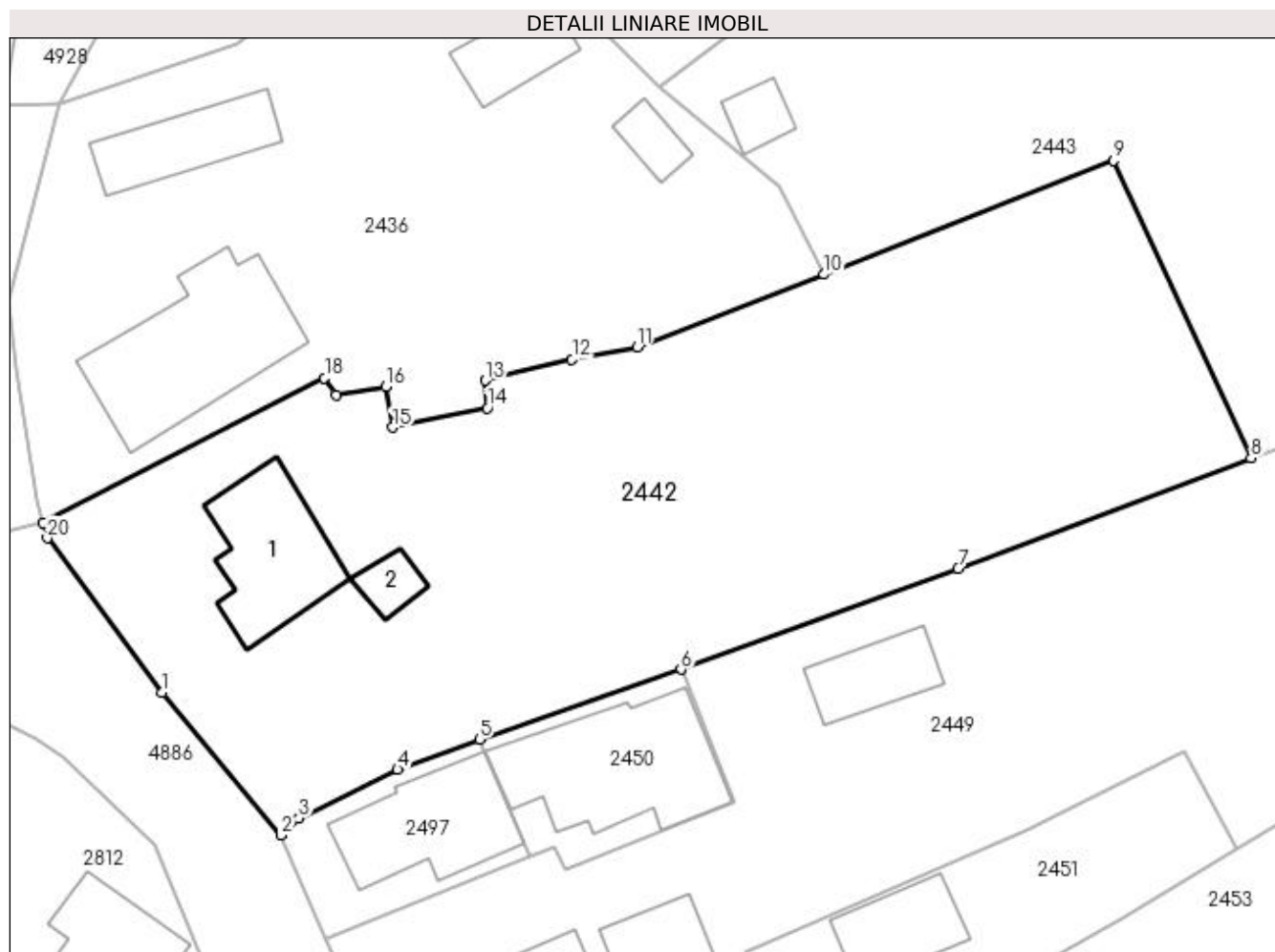
Inscrieri privind dezmembramintele dreptului de proprietate, drepturi reale de garanție și sarcini	Referințe
NU SUNT	

Anexa Nr. 1 La Partea I

Teren

Nr cadastral	Suprafața (mp)*	Observații / Referințe
	1.476	

* Suprafața este determinată în planul de proiecție Stereo 70.



Date referitoare la teren

Crt	Categorie folosință	Intra vilan	Suprafața (mp)	Tarla	Parcelă	Nr. topo	Observații / Referințe
1	curți constructii	DA	397	20	1312,1313	-	
2	faneata	DA	1.079	20	1316,1317	-	

Date referitoare la construcții

Crt	Număr	Destinație construcție	Supraf. (mp)	Situație juridică	Observații / Referințe
A1.1		construcții anexa	61	Cu acte	Nr. niveluri:1; S. construita la sol:61 mp; S. construita desfasurata:61 mp;
A1.2		construcții anexa	11	Cu acte	Nr. niveluri:1; S. construita la sol:11 mp; S. construita desfasurata:11 mp;

Lungime Segmente

1) Valorile lungimilor segmentelor sunt obținute din proiecție în plan.

Punct început	X / Y	Punct sfârșit	X / Y	Lungime segment (** (m)
1	507.423,95 421.359,625	2	507.431,477 421.350,619	11.737
2	507.431,477 421.350,619	3	507.432,582 421.351,706	1.55

Punct început	X / Y	Punct sfârșit	X / Y	Lungime segment (** (m)
3	507.432,582 421.351,706	4	507.438,815 421.354,758	6.94
4	507.438,815 421.354,758	5	507.443,974 421.356,661	5.499
5	507.443,974 421.356,661	6	507.456,689 421.361,072	13.458
6	507.456,689 421.361,072	7	507.474,165 421.367,438	18.599
7	507.474,165 421.367,438	8	507.492,637 421.374,388	19.736
8	507.492,637 421.374,388	9	507.483,979 421.393,136	20.651
9	507.483,979 421.393,136	10	507.465,709 421.385,963	19.628
10	507.465,709 421.385,963	11	507.453,935 421.381,361	12.641
11	507.453,935 421.381,361	12	507.449,819 421.380,618	4.183
12	507.449,819 421.380,618	13	507.444,36 421.379,273	5.622
13	507.444,36 421.379,273	14	507.444,485 421.377,531	1.746
14	507.444,485 421.377,531	15	507.438,499 421.376,319	6.107
15	507.438,499 421.376,319	16	507.438,076 421.378,893	2.609
16	507.438,076 421.378,893	17	507.434,953 421.378,362	3.168
17	507.434,953 421.378,362	18	507.434,202 421.379,435	1.31
18	507.434,202 421.379,435	19	507.416,465 421.370,29	19.956
19	507.416,465 421.370,29	20	507.416,733 421.369,35	0.977
20	507.416,733 421.369,35	1	507.423,95 421.359,625	12.11

** Lungimile segmentelor sunt determinate în planul de proiecție Stereo 70 și sunt rotunjite la 1 milimetru.

*** Distanța dintre puncte este formată din segmente cumulate ce sunt mai mici decât valoarea 1 milimetru.

**DATE DESPRE IMOBILUL NR. 2443**

Oficiul de Cadastru și Publicitate Imobiliară ARGES
Biroul de Cadastru și Publicitate Imobiliară Campulung

A. Partea I. Descrierea imobilului

TEREN Intravilan

Adresa: Loc. Valea Mare Pravat, Jud. Arges

Nr. Crt	Nr cadastral Nr. topografic	Suprafața* (mp)	Observații / Referințe
A1		1.238	Sector cadastral:27 Teren neimprejmuit;

Construcții

Crt	Nr cadastral Nr. topografic	Adresa	Observații / Referințe
A1.1		Loc. Valea Mare Pravat, Jud. Arges	Nr. niveluri:1; S. construita la sol:13 mp; S. construita desfasurata:13 mp;

B. Partea II. Proprietari și acte

Inscrieri privitoare la dreptul de proprietate și alte drepturi reale		Referințe
/		
Act Normativ nr. 7, din 13/03/1996 emis de PARLAMENT (art. 13 alin. 15);		
B1	Inscrierea provizorie, drept de PROPRIETATE, dobandit prin Lege, cota actuala 1/1, cota initiala 1/1 1) COMUNA VALEA MARE PRAVAT, CIF:5010196	A1, A1.1

C. Partea III. SARCINI .

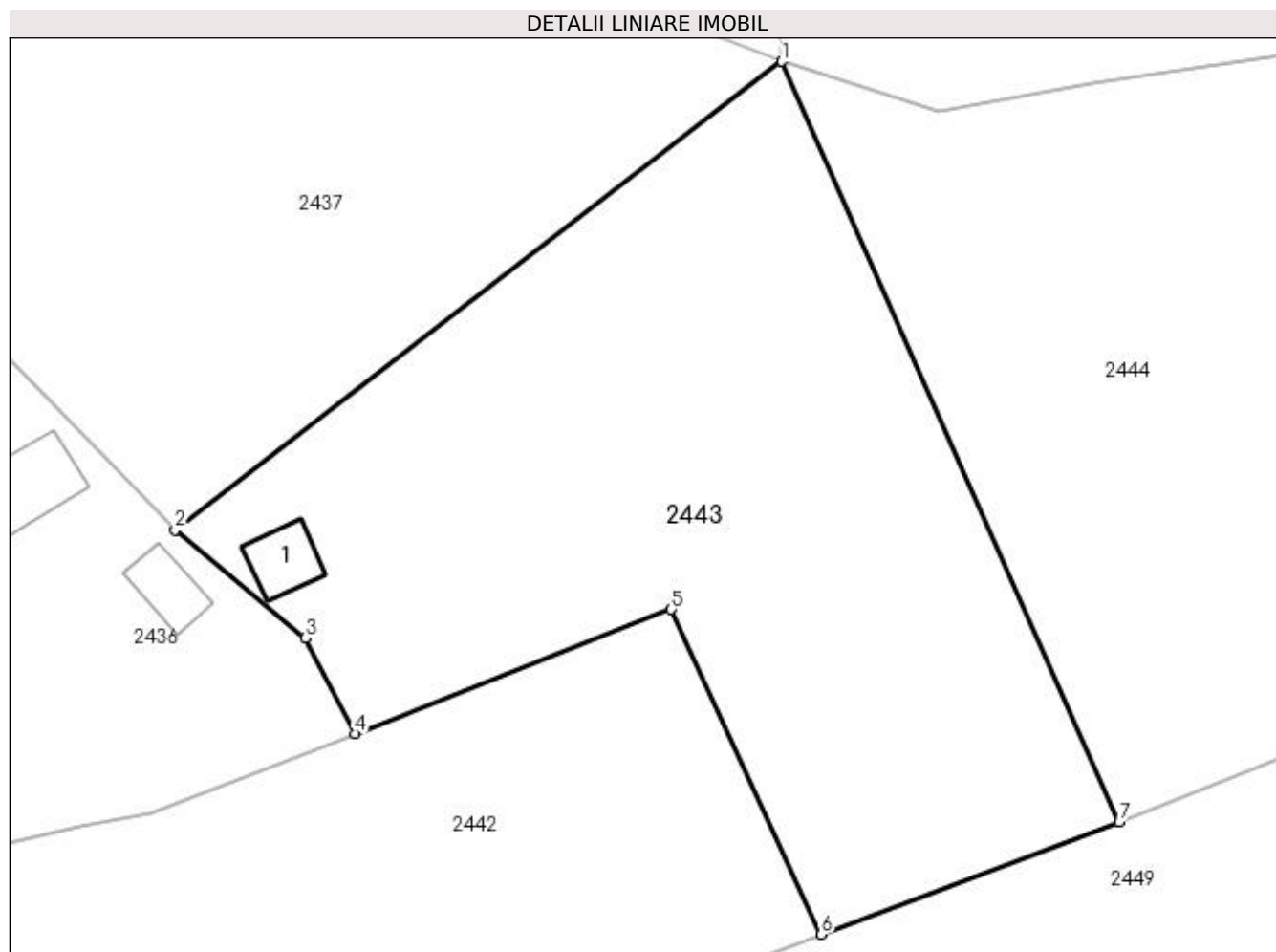
Inscrieri privind dezmembramintele dreptului de proprietate, drepturi reale de garanție și sarcini	Referințe
NU SUNT	

Anexa Nr. 1 La Partea I

Teren

Nr cadastral	Suprafața (mp)*	Observații / Referințe
	1.238	

* Suprafața este determinată în planul de proiecție Stereo 70.



Date referitoare la teren

Crt	Categorie folosință	Intra vilan	Suprafața (mp)	Tarla	Parcelă	Nr. topo	Observații / Referințe
1	faneata	DA	1.238	20	1315-1317	-	

Date referitoare la construcții

Crt	Număr	Destinație construcție	Supraf. (mp)	Situație juridică	Observații / Referințe
A1.1		construcții anexa	13	Cu acte	Nr. niveluri:1; S. construita la sol:13 mp; S. construita desfasurata:13 mp;

Lungime Segmente

1) Valorile lungimilor segmentelor sunt obținute din proiecție în plan.

Punct început	X / Y	Punct sfârșit	X / Y	Lungime segment (** (m)
1	507.490,369 421.424,765	2	507.455,329 421.397,728	44.258
2	507.455,329 421.397,728	3	507.462,852 421.391,493	9.771
3	507.462,852 421.391,493	4	507.465,709 421.385,963	6.224
4	507.465,709 421.385,963	5	507.483,979 421.393,136	19.628

Punct început	X / Y	Punct sfârșit	X / Y	Lungime segment (** (m)
5	507.483,979 421.393,136	6	507.492,637 421.374,388	20.651
6	507.492,637 421.374,388	7	507.509,844 421.380,874	18.389
7	507.509,844 421.380,874	1	507.490,369 421.424,765	48.018

** Lungimile segmentelor sunt determinate în planul de proiecție Stereo 70 și sunt rotunjite la 1 milimetru.

*** Distanța dintre puncte este formată din segmente cumulate ce sunt mai mici decât valoarea 1 milimetru.

**DATE DESPRE IMOBILUL NR. 2444**

Oficiul de Cadastru și Publicitate Imobiliară ARGES
Biroul de Cadastru și Publicitate Imobiliară Campulung

A. Partea I. Descrierea imobilului

TEREN Intravilan

Adresa: Loc. Valea Mare Pravat, Jud. Arges

Nr. Crt	Nr cadastral Nr. topografic	Suprafața* (mp)	Observații / Referințe
A1		1.271	Sector cadastral:27 Teren neimprejmuit;

B. Partea II. Proprietari și acte

Inscrieri privitoare la dreptul de proprietate și alte drepturi reale	Referințe
/	
Act Normativ nr. 7, din 13/03/1996 emis de PARLAMENT (art. 13 alin. 15);	
B1	A1
Inscrierea provizorie, drept de PROPRIETATE, dobandit prin Lege, cota actuala 1/1, cota initiala 1/1 1) COMUNA VALEA MARE PRAVAT, CIF:5010196	

C. Partea III. SARCINI .

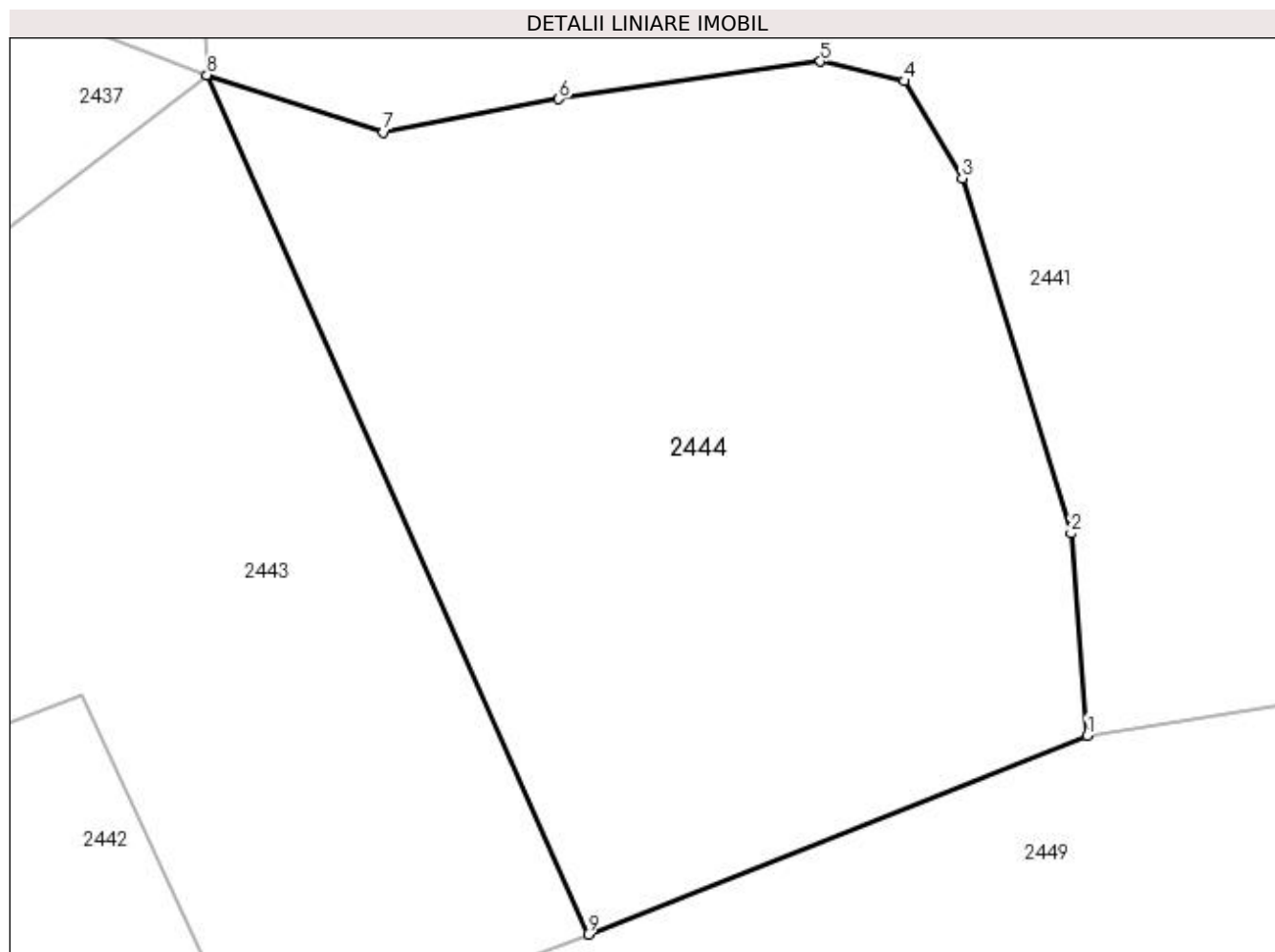
Inscrieri privind dezmembramintele dreptului de proprietate, drepturi reale de garanție și sarcini	Referințe
NU SUNT	

Anexa Nr. 1 La Partea I

Teren

Nr cadastral	Suprafața (mp)*	Observații / Referințe
	1.271	

* Suprafața este determinată în planul de proiecție Stereo 70.



Date referitoare la teren

Crt	Categorie folosință	Intravilan	Suprafața (mp)	Tarla	Parcelă	Nr. topo	Observații / Referințe
1	faneata	DA	1.271	20	1316,1317	-	

Lungime Segmente

1) Valorile lungimilor segmentelor sunt obținute din proiecție în plan.

Punct început	X / Y	Punct sfârșit	X / Y	Lungime segment (** (m)
1	507.535,349 421.391,035	2	507.534,516 421.401,355	10.354
2	507.534,516 421.401,355	3	507.528,961 421.419,476	18.953
3	507.528,961 421.419,476	4	507.526,001 421.424,45	5.788
4	507.526,001 421.424,45	5	507.521,717 421.425,452	4.4
5	507.521,717 421.425,452	6	507.508,34 421.423,535	13.514

Punct început	X / Y	Punct sfârșit	X / Y	Lungime segment (** (m)
6	507.508,34 421.423,535	7	507.499,392 421.421,845	9.106
7	507.499,392 421.421,845	8	507.490,369 421.424,765	9.484
8	507.490,369 421.424,765	9	507.509,844 421.380,874	48.018
9	507.509,844 421.380,874	1	507.535,349 421.391,035	27.455

** Lungimile segmentelor sunt determinate în planul de proiecție Stereo 70 și sunt rotunjite la 1 milimetru.

*** Distanța dintre puncte este formată din segmente cumulate ce sunt mai mici decât valoarea 1 milimetru.

**DATE DESPRE IMOBILUL NR. 2445**

Oficiul de Cadastru și Publicitate Imobiliară ARGES
Biroul de Cadastru și Publicitate Imobiliară Campulung

A. Partea I. Descrierea imobilului

TEREN Intravilan

Adresa: Loc. Valea Mare Pravat, Nr. 37, Jud. Arges

Nr. Crt	Nr cadastral Nr. topografic	Suprafața* (mp)	Observații / Referințe
A1		Din acte: 10.000 Masurata: 7.406	Sector cadastral:27 Teren neimprejmut;

Construcții

Crt	Nr cadastral Nr. topografic	Adresa	Observații / Referințe
A1.1		Loc. Valea Mare Pravat, Nr. 37, Jud. Arges	Nr. niveluri:1; S. construita la sol:59 mp; S. construita desfasurata:59 mp;
A1.2		Loc. Valea Mare Pravat, Nr. 37, Jud. Arges	Nr. niveluri:1; S. construita la sol:34 mp; S. construita desfasurata:34 mp;
A1.3		Loc. Valea Mare Pravat, Nr. 37, Jud. Arges	Nr. niveluri:1; S. construita la sol:16 mp; S. construita desfasurata:16 mp;

B. Partea II. Proprietari și acte

Inscrieri privitoare la dreptul de proprietate și alte drepturi reale		Referințe
/		
Act Administrativ nr. 36359, din 03/03/1994 emis de CJPSDPAT ARGES;		
B1	Intabulare, drept de PROPRIETATE, dobandit prin Reconstituire, cota actuala 1/1, cota initiala 1/1 1) VISOIU DUMITRU, lipsă CNP	A1
Act Normativ nr. 7, din 13/03/1996 emis de PARLAMENT (art. 12 alin. 16);		
B2	Intabulare, drept de PROPRIETATE, dobandit prin Construire, cota actuala 1/1, cota initiala 1/1 1) VISOIU DUMITRU, lipsă CNP	A1.1, A1.2, A1.3

C. Partea III. SARCINI .

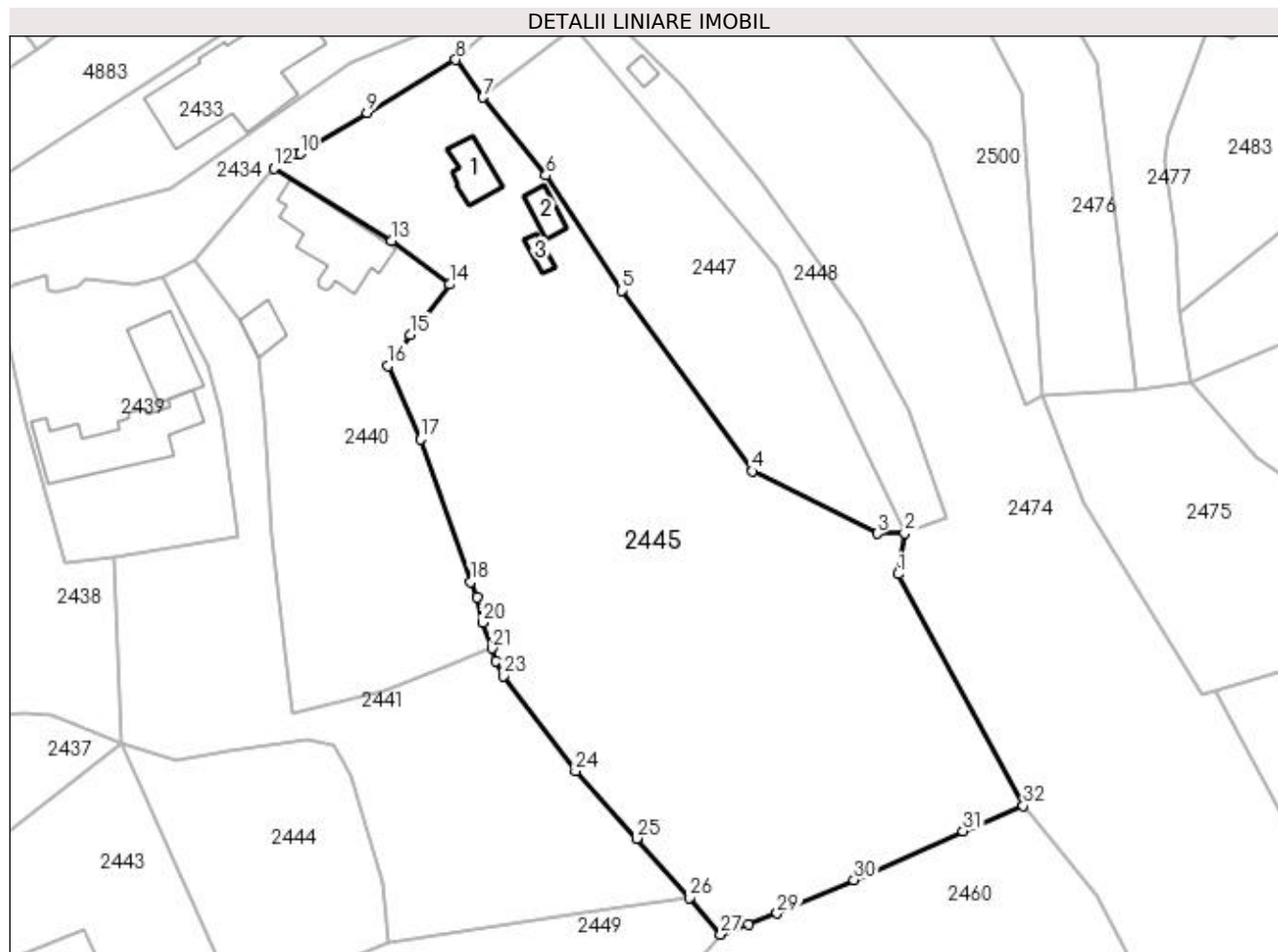
Inscrieri privind dezmembramintele dreptului de proprietate, drepturi reale de garanție și sarcini	Referințe
NU SUNT	

Anexa Nr. 1 La Partea I

Teren

Nr cadastral	Suprafața (mp)*	Observații / Referințe
	Din acte: 10.000 Masurata: 7.406	

* Suprafața este determinată în planul de proiecție Stereo 70.



Date referitoare la teren

Crt	Categorie folosință	Intravilan	Suprafața (mp)	Tarla	Parcelă	Nr. topo	Observații / Referințe
1	curți constructii	DA	1.026	20	1229-1231	-	
2	faneata	DA	6.380	20	1227-1231,1251,1252,1297,1298	-	

Date referitoare la construcții

Crt	Număr	Destinație construcție	Supraf. (mp)	Situație juridică	Observații / Referințe
A1.1		construcții de locuințe	59	Cu acte	Nr. niveluri:1; S. construita la sol:59 mp; S. construita desfasurata:59 mp;
A1.2		construcții anexa	34	Cu acte	Nr. niveluri:1; S. construita la sol:34 mp; S. construita desfasurata:34 mp;
A1.3		construcții anexa	16	Cu acte	Nr. niveluri:1; S. construita la sol:16 mp; S. construita desfasurata:16 mp;

Lungime Segmente

1) Valorile lungimilor segmentelor sunt obținute din proiecție în plan.

Punct început	X / Y	Punct sfârșit	X / Y	Lungime segment (** (m))	Punct început	X / Y	Punct sfârșit	X / Y	Lungime segment (** (m))
---------------	-------	---------------	-------	--------------------------	---------------	-------	---------------	-------	--------------------------

Punct început	X / Y	Punct sfârșit	X / Y	Lungime segment (** (m))	Punct început	X / Y	Punct sfârșit	X / Y	Lungime segment (** (m))
1	507.621,542 421.453,351	2	507.622,632 421.460,23	6.965	2	507.622,632 421.460,23	3	507.618,021 421.460,189	4.611
3	507.618,021 421.460,189	4	507.596,843 421.470,716	23.65	4	507.596,843 421.470,716	5	507.574,875 421.501,237	37.605
5	507.574,875 421.501,237	6	507.562,005 421.520,675	23.313	6	507.562,005 421.520,675	7	507.551,323 421.533,867	16.975
7	507.551,323 421.533,867	8	507.546,753 421.540,236	7.839	8	507.546,753 421.540,236	9	507.531,748 421.531,313	17.458
9	507.531,748 421.531,313	10	507.520,427 421.524,371	13.28	10	507.520,427 421.524,371	11	507.519,76 421.524,387	0.667
11	507.519,76 421.524,387	12	507.515,997 421.521,844	4.542	12	507.515,997 421.521,844	13	507.535,91 421.509,666	23.342
13	507.535,91 421.509,666	14	507.545,725 421.502,285	12.281	14	507.545,725 421.502,285	15	507.539,037 421.493,767	10.83
15	507.539,037 421.493,767	16	507.535,229 421.488,478	6.517	16	507.535,229 421.488,478	17	507.540,754 421.476,086	13.568
17	507.540,754 421.476,086	18	507.549,279 421.452,013	25.538	18	507.549,279 421.452,013	19	507.550,337 421.449,344	2.871
19	507.550,337 421.449,344	20	507.551,232 421.445,108	4.33	20	507.551,232 421.445,108	21	507.552,937 421.440,793	4.64
21	507.552,937 421.440,793	22	507.553,506 421.438,607	2.259	22	507.553,506 421.438,607	23	507.554,854 421.436,126	2.824
23	507.554,854 421.436,126	24	507.567,003 421.420,059	20.143	24	507.567,003 421.420,059	25	507.577,331 421.408,668	15.376
25	507.577,331 421.408,668	26	507.586,246 421.398,652	13.409	26	507.586,246 421.398,652	27	507.591,563 421.392,446	8.172
27	507.591,563 421.392,446	28	507.596,184 421.394,079	4.901	28	507.596,184 421.394,079	29	507.601,049 421.395,986	5.225
29	507.601,049 421.395,986	30	507.614,046 421.401,661	14.182	30	507.614,046 421.401,661	31	507.632,48 421.409,926	20.202
31	507.632,48 421.409,926	32	507.642,685 421.414,138	11.04	32	507.642,685 421.414,138	1	507.621,542 421.453,351	44.55

** Lungimile segmentelor sunt determinate în planul de proiecție Stereo 70 și sunt rotunjite la 1 milimetru.

*** Distanța dintre puncte este formată din segmente cumulate ce sunt mai mici decât valoarea 1 milimetru.

**DATE DESPRE IMOBILUL NR. 2446**

Oficiul de Cadastru și Publicitate Imobiliară ARGES
Biroul de Cadastru și Publicitate Imobiliară Campulung

A. Partea I. Descrierea imobilului

TEREN Intravilan

Adresa: Loc. Valea Mare Pravat, Jud. Arges

Nr. Crt	Nr cadastral Nr. topografic	Suprafața* (mp)	Observații / Referințe
A1		1.372	Sector cadastral:27 Teren neimprejmuit;

B. Partea II. Proprietari și acte

Inscrieri privitoare la dreptul de proprietate și alte drepturi reale	Referințe
/	
Act Normativ nr. 7, din 13/03/1996 emis de PARLAMENT (art. 13 alin. 15);	
B1	A1
Inscrierea provizorie, drept de PROPRIETATE, dobandit prin Lege, cota actuala 1/1, cota initiala 1/1 1) COMUNA VALEA MARE PRAVAT, CIF:5010196	

C. Partea III. SARCINI .

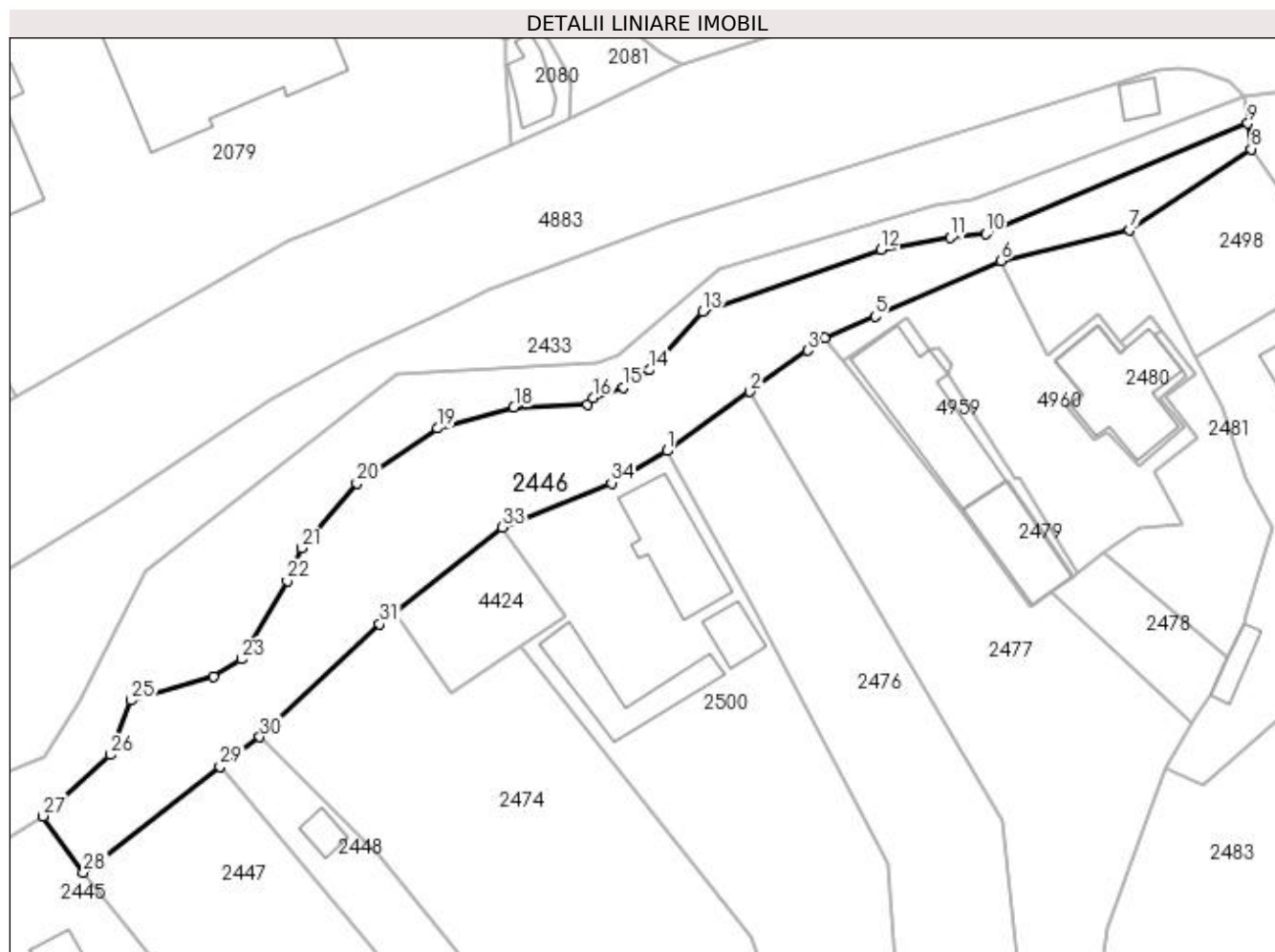
Inscrieri privind dezmembramintele dreptului de proprietate, drepturi reale de garanție și sarcini	Referințe
NU SUNT	

Anexa Nr. 1 La Partea I

Teren

Nr cadastral	Suprafața (mp)*	Observații / Referințe
	1.372	

* Suprafața este determinată în planul de proiecție Stereo 70.



Date referitoare la teren

Crt	Categorie folosință	Intravilan	Suprafața (mp)	Tarla	Parcelă	Nr. topo	Observații / Referințe
1	drum	DA	508	20	1235	-	
2	faneata	DA	580	20	1236	-	
3	faneata	DA	191	20	1236	-	
4	faneata	DA	93	20	1241	-	

Lungime Segmente

1) Valorile lungimilor segmentelor sunt obținute din proiecție în plan.

Punct început	X / Y	Punct sfârșit	X / Y	Lungime segment (** (m)
1	507.617,324 421.581,552	2	507.626,718 421.588,223	11.522
3	507.633,247 421.592,903	4	507.635,176 421.594,306	2.385
5	507.640,885 421.596,756	6	507.655,115 421.603,021	15.548

Punct început	X / Y	Punct sfârșit	X / Y	Lungime segment (** (m)
2	507.626,718 421.588,223	3	507.633,247 421.592,903	8.033
4	507.635,176 421.594,306	5	507.640,885 421.596,756	6.213
6	507.655,115 421.603,021	7	507.669,673 421.606,526	14.974

Punct început	X / Y	Punct sfârșit	X / Y	Lungime segment (** (m))
7	507.669,673 421.606,526	8	507.683,431 421.615,676	16.523
9	507.683,084 421.618,589	10	507.653,445 421.606,083	32.169
11	507.649,407 421.605,666	12	507.641,578 421.604,334	7.942
13	507.621,396 421.597,28	14	507.615,36 421.590,683	8.942
15	507.612,436 421.588,733	16	507.609,018 421.587,538	3.621
17	507.608,369 421.586,769	18	507.600,006 421.586,461	8.369
19	507.591,417 421.584,112	20	507.582,262 421.577,876	11.077
21	507.576,024 421.570,559	22	507.574,391 421.566,852	4.051
23	507.569,162 421.557,989	24	507.566,03 421.556,037	3.69
25	507.556,745 421.553,314	26	507.554,331 421.547,172	6.599
27	507.546,753 421.540,236	28	507.551,323 421.533,867	7.839
29	507.566,757 421.545,845	30	507.571,274 421.549,182	5.616
31	507.584,852 421.561,953	32	507.586,458 421.563,22	2.046
33	507.598,723 421.572,893	34	507.611,072 421.577,906	13.328

Punct început	X / Y	Punct sfârșit	X / Y	Lungime segment (** (m))
8	507.683,431 421.615,676	9	507.683,084 421.618,589	2.934
10	507.653,445 421.606,083	11	507.649,407 421.605,666	4.059
12	507.641,578 421.604,334	13	507.621,396 421.597,28	21.379
14	507.615,36 421.590,683	15	507.612,436 421.588,733	3.515
16	507.609,018 421.587,538	17	507.608,369 421.586,769	1.006
18	507.600,006 421.586,461	19	507.591,417 421.584,112	8.904
20	507.582,262 421.577,876	21	507.576,024 421.570,559	9.615
22	507.574,391 421.566,852	23	507.569,162 421.557,989	10.291
24	507.566,03 421.556,037	25	507.556,745 421.553,314	9.676
26	507.554,331 421.547,172	27	507.546,753 421.540,236	10.273
28	507.551,323 421.533,867	29	507.566,757 421.545,845	19.537
30	507.571,274 421.549,182	31	507.584,852 421.561,953	18.64
32	507.586,458 421.563,22	33	507.598,723 421.572,893	15.62
34	507.611,072 421.577,906	1	507.617,324 421.581,552	7.237

** Lungimile segmentelor sunt determinate în planul de proiecție Stereo 70 și sunt rotunjite la 1 milimetru.

*** Distanța dintre puncte este formată din segmente cumulate ce sunt mai mici decât valoarea 1 milimetru.

**DATE DESPRE IMOBILUL NR. 2447**

Oficiul de Cadastru și Publicitate Imobiliară ARGES
Biroul de Cadastru și Publicitate Imobiliară Campulung

A. Partea I. Descrierea imobilului

TEREN Intravilan

Adresa: Loc. Valea Mare Pravat, Jud. Arges, PCT."LA IUBU"

Nr. Crt	Nr cadastral Nr. topografic	Suprafața* (mp)	Observații / Referințe
A1	81213	1.902	Sector cadastral:27 Teren neimprejmit;

B. Partea II. Proprietari și acte

Inscrieri privitoare la dreptul de proprietate și alte drepturi reale		Referințe
14760 / 22/10/2015		
Act Notarial nr. 2824 - CVC, din 04/05/1995 emis de BNP IONESCU CORNELIA (act administrativ nr. 4351 - ROL/13-10-2015 emis de PRIMARIA VALEA MARE PRAVAT; act administrativ nr. 4350 - FISCAL/13-10-2015 emis de PRIMARIA VALEA MARE PRAVAT; Incheiere de respingere nr. 3197/19.03.2014 emis de OCPI ARGES-BCPI CAMPULUNG);		
B1	Intabulare, drept de PROPRIETATE, dobandit prin Conventie, cota actuala 1/1, cota initiala 1/1 1) SOLOMON DUMITRU 2) SOLOMON MARIA	A1

C. Partea III. SARCINI .

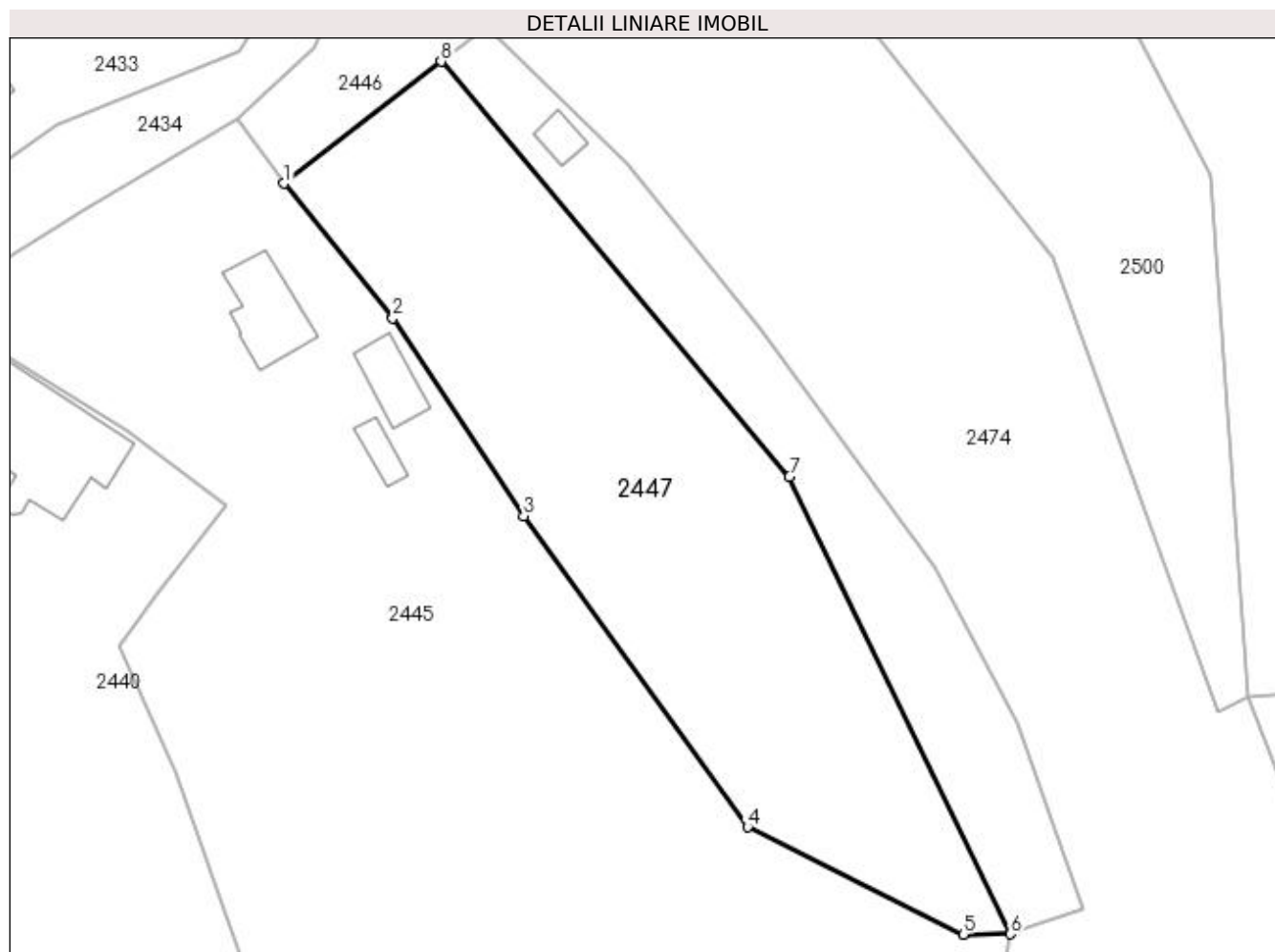
Inscrieri privind dezmembramintele dreptului de proprietate, drepturi reale de garanție și sarcini	Referințe
NU SUNT	

Anexa Nr. 1 La Partea I

Teren

Nr cadastral	Suprafața (mp)*	Observații / Referințe
81213	1.902	

* Suprafața este determinată în planul de proiecție Stereo 70.



Date referitoare la teren

Crt	Categorie folosință	Intra vilan	Suprafața (mp)	Tarla	Parcelă	Nr. topo	Observații / Referințe
1	livada	DA	1.902	20	1232	-	

Lungime Segmente

1) Valorile lungimilor segmentelor sunt obținute din proiecție în plan.

Punct început	X / Y	Punct sfârșit	X / Y	Lungime segment (** (m)
1	507.551,323 421.533,867	2	507.562,005 421.520,675	16.975
2	507.562,005 421.520,675	3	507.574,875 421.501,237	23.313
3	507.574,875 421.501,237	4	507.596,843 421.470,716	37.605
4	507.596,843 421.470,716	5	507.618,021 421.460,189	23.65
5	507.618,021 421.460,189	6	507.622,632 421.460,23	4.611

Punct început	X / Y	Punct sfârșit	X / Y	Lungime segment (** (m)
6	507.622,632 421.460,23	7	507.600,959 421.505,12	49.848
7	507.600,959 421.505,12	8	507.566,757 421.545,845	53.182
8	507.566,757 421.545,845	1	507.551,323 421.533,867	19.537

** Lungimile segmentelor sunt determinate în planul de proiecție Stereo 70 și sunt rotunjite la 1 milimetru.

*** Distanța dintre puncte este formată din segmente cumulate ce sunt mai mici decât valoarea 1 milimetru.

**DATE DESPRE IMOBILUL NR. 2448**

Oficiul de Cadastru și Publicitate Imobiliară ARGES
Biroul de Cadastru și Publicitate Imobiliară Campulung

A. Partea I. Descrierea imobilului

TEREN Intravilan

Adresa: Loc. Valea Mare Pravat, Jud. Arges, PCT."LA OBOR"

Nr. Crt	Nr cadastral Nr. topografic	Suprafața* (mp)	Observații / Referințe
A1	81033	800	Sector cadastral:27 Teren neimprejmit;

Construcții

Crt	Nr cadastral Nr. topografic	Adresa	Observații / Referințe
A1.1		Loc. Valea Mare Pravat, Jud. Arges, PCT."LA OBOR"	Nr. niveluri:1; S. construita la sol:15 mp; S. construita desfasurata:15 mp;

B. Partea II. Proprietari și acte

Inscrieri privitoare la dreptul de proprietate și alte drepturi reale		Referințe
3196 / 19/03/2014		
Hotarare Judecatoreasca nr. 1019, din 04/07/1990 emis de JUDECATORIA CAMPULUNG (adeverinta de rol nr. 1030/17-03-2014 emis de PRIMARIA VALEA MARE PRAVAT; act administrativ nr. 1030 /17-03-2014 emis de PRIMARIA VALEA MARE PRAVAT; copie de pe actul de vanzare nr. 1918/1946 din registrul de transcriptiuni nr. 7/1946 al Tribunalului Jud. Muscel);		
B1	Intabulare, drept de PROPRIETATE, dobandit prin lesire Din Indiviziune, cota actuala 1/1, cota initiala 1/1 1) SOLOMON DUMITRU	A1
/		
Act Normativ nr. 7, din 13/03/1996 emis de PARLAMENT (art.12,alin.16);		
B2	Intabulare, drept de PROPRIETATE, dobandit prin Construire, cota actuala 1/1, cota initiala 1/1 1) SOLOMON DUMITRU	A1.1

C. Partea III. SARCINI .

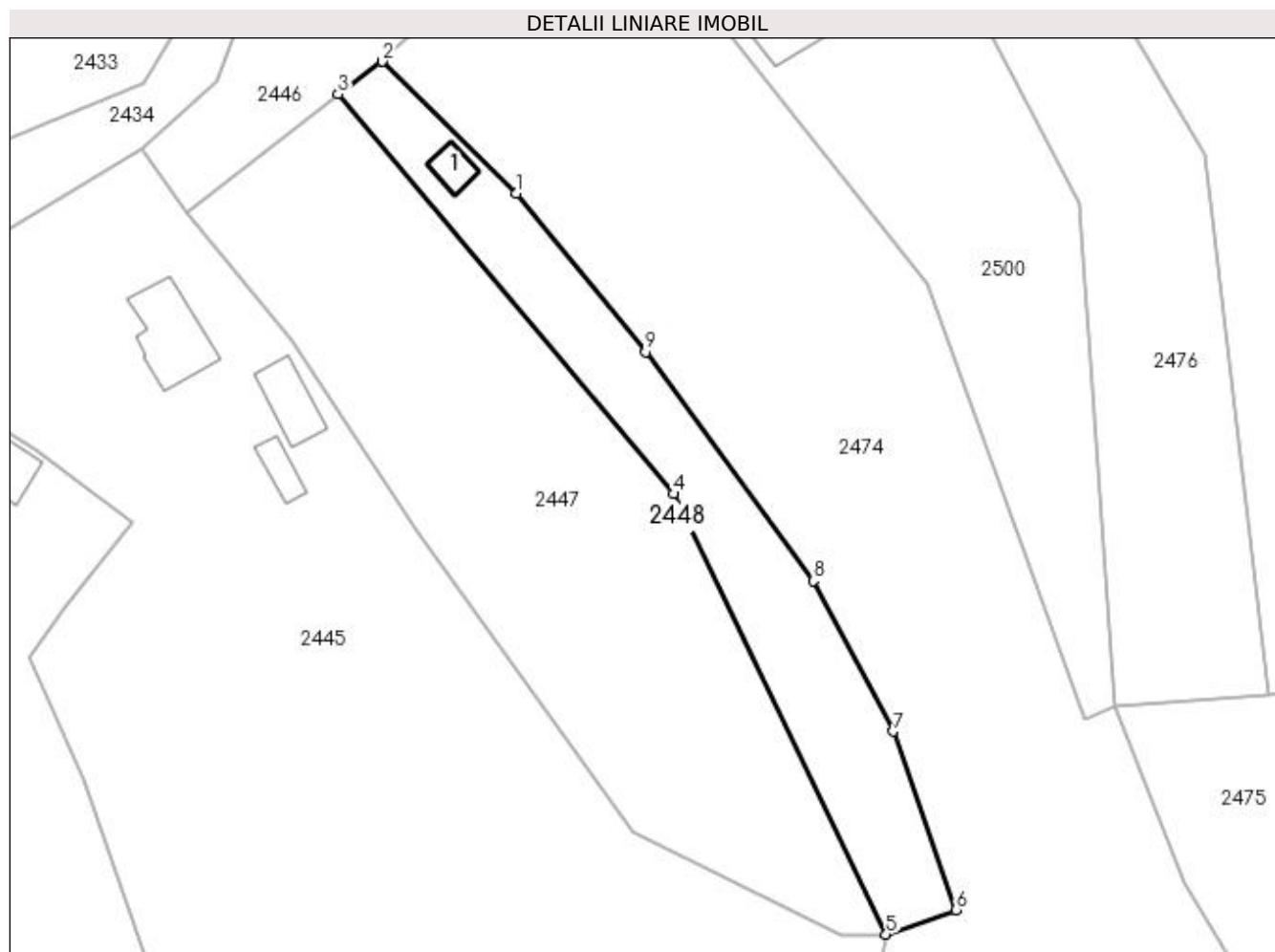
Inscrieri privind dezmembramintele dreptului de proprietate, drepturi reale de garanție și sarcini	Referințe
NU SUNT	

Anexa Nr. 1 La Partea I

Teren

Nr cadastral	Suprafața (mp)*	Observații / Referințe
81033	800	

* Suprafața este determinată în planul de proiecție Stereo 70.



Date referitoare la teren

Crt	Categorie folosință	Intra vilan	Suprafața (mp)	Tarla	Parcelă	Nr. topo	Observații / Referințe
1	faneata	DA	800	20	1232,1251	-	

Date referitoare la construcții

Crt	Număr	Destinație construcție	Supraf. (mp)	Situație juridică	Observații / Referințe
A1.1		construcții anexa	15	Cu acte	Nr. niveluri:1; S. construita la sol:15 mp; S. construita desfasurata:15 mp;

Lungime Segmente

1) Valorile lungimilor segmentelor sunt obținute din proiecție în plan.

Punct început	X / Y	Punct sfârșit	X / Y	Lungime segment (** (m)
1	507.584,963 421.535,77	2	507.571,274 421.549,182	19.164
2	507.571,274 421.549,182	3	507.566,757 421.545,845	5.616
3	507.566,757 421.545,845	4	507.600,959 421.505,12	53.182
4	507.600,959 421.505,12	5	507.622,632 421.460,23	49.848

Punct început	X / Y	Punct sfârșit	X / Y	Lungime segment (** (m)
5	507.622,632 421.460,23	6	507.629,766 421.462,724	7.557
6	507.629,766 421.462,724	7	507.623,344 421.480,918	19.294
7	507.623,344 421.480,918	8	507.615,207 421.496,264	17.37
8	507.615,207 421.496,264	9	507.598,111 421.519,583	28.915
9	507.598,111 421.519,583	1	507.584,963 421.535,77	20.854

** Lungimile segmentelor sunt determinate în planul de proiecție Stereo 70 și sunt rotunjite la 1 milimetru.

*** Distanța dintre puncte este formată din segmente cumulate ce sunt mai mici decât valoarea 1 milimetru.

**DATE DESPRE IMOBILUL NR. 2449**

Oficiul de Cadastru și Publicitate Imobiliară ARGES
Biroul de Cadastru și Publicitate Imobiliară Campulung

A. Partea I. Descrierea imobilului

TEREN Intravilan

Adresa: Loc. Valea Mare Pravăț, Str Baraci, Nr. 495, Jud. Arges, PUNCTUL"ACASA"

Nr. Crt	Nr cadastral Nr. topografic	Suprafața* (mp)	Observații / Referințe
A1	82396	Din acte: 2.728 Masurata: 2.692	Sector cadastral:27 Teren neimprejmit;

Construcții

Crt	Nr cadastral Nr. topografic	Adresa	Observații / Referințe
A1.1	82396-C1	Loc. Valea Mare Pravăț, Str Baraci, Nr. 495, Jud. Arges, PUNCTUL"ACASA"	Nr. niveluri:1; S. construita la sol:35 mp; S. construita desfasurata:35 mp; Casa caramida,an 1950
A1.2	82396-C2	Loc. Valea Mare Pravăț, Str Baraci, Nr. 495, Jud. Arges, PUNCTUL"ACASA"	Nr. niveluri:2; S. construita la sol:23 mp; S. construita desfasurata:35 mp; Anexa caramida,1950
A1.3	82396-C3	Loc. Valea Mare Pravăț, Str Baraci, Nr. 495, Jud. Arges, PUNCTUL"ACASA"	Nr. niveluri:1; S. construita la sol:30 mp; S. construita desfasurata:30 mp; Anexa caramida,an 1950
A1.4	82396-C4	Loc. Valea Mare Pravăț, Str Baraci, Nr. 495, Jud. Arges, PUNCTUL"ACASA"	Nr. niveluri:1; S. construita la sol:31 mp; S. construita desfasurata:31 mp; Anexa caramida-an1950

B. Partea II. Proprietari și acte

Inscrieri privitoare la dreptul de proprietate și alte drepturi reale	Referințe	
14631 / 08/07/2021		
Act Notarial nr. 133, din 29/09/2006 emis de BNP TULUCA FILOFTEIA (act administrativ nr 2345 din 11.05.2021, emis de PRINMARIA VALEA MARE PRAVAT;act notarial nr 121 din 19.03.1980, emis de NOTARIATUL DE STAT LOCAL CAMPULUNG;act administrativ nr 16242 din 08.07.1993, emis de CJSPDPAT ARGES;act administrativ nr 2346 din 06.07.2021, emis de PRIMARIA VALEAMARE PRAVAT);		
B1	Intabulare, drept de PROPRIETATE-bun propriu, dobandit prin Succesiune, cota actuala 1/2, cota initiala 1/2 1) FULGA IOAN CORNEL , decedat	A1, A1.1, A1.2
B2	Intabulare, drept de PROPRIETATE-conform art. 37 alin 2 din legea 7/1996, dobandit prin Lege, cota actuala 1/1, cota initiala 1/1 1) FULGA ELENA , decedata, lipsă CNP	A1.3
B3	Intabulare, drept de PROPRIETATE-conform art. 37 alin 2 din legea 7/1996, dobandit prin Lege, cota actuala 1/1, cota initiala 1/1 1) FULGA ELENA , decedata, lipsă CNP	A1.4
B4	Intabulare, drept de PROPRIETATE-bun propriu, dobandit prin Succesiune, cota actuala 1/2, cota initiala 1/2 1) FULGA ROMICĂ , decedat	A1, A1.1, A1.2

C. Partea III. SARCINI .

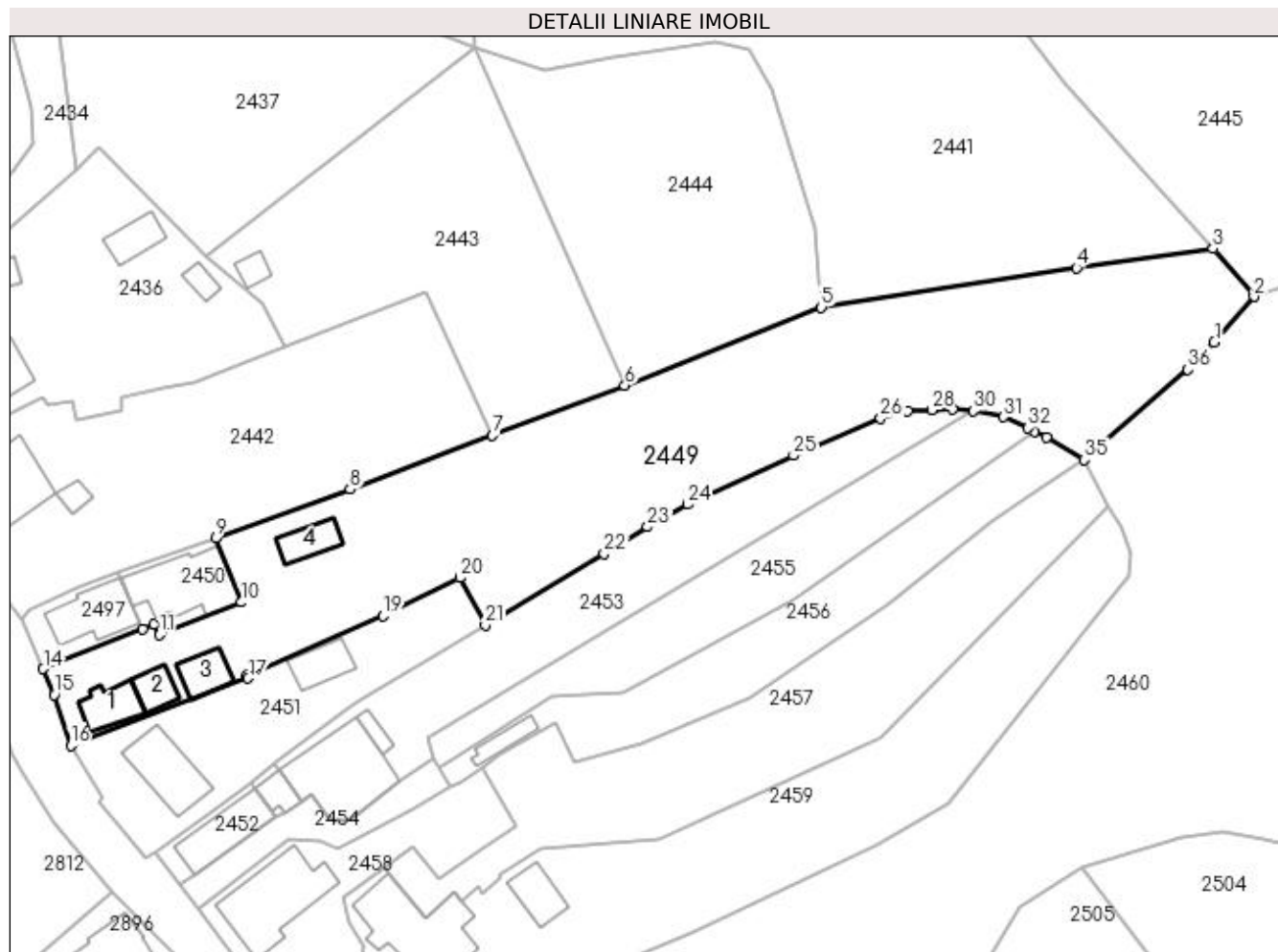
Inscrieri privind dezmembramintele dreptului de proprietate, drepturi reale de garanție și sarcini	Referințe
NU SUNT	

Anexa Nr. 1 La Partea I

Teren

Nr cadastral	Suprafața (mp)*	Observații / Referințe
82396	Din acte: 2.728 Masurata: 2.692	

* Suprafața este determinată în planul de proiecție Stereo 70.



Date referitoare la teren

Crt	Categorie folosință	Intravilan	Suprafața (mp)	Tarla	Parcelă	Nr. topo	Observații / Referințe
1	curți construcții	DA	350	20	1309	-	
2	arabil	DA	700	20	1306-1308	-	
3	faneata	DA	1.642	20	1305	-	

Date referitoare la construcții

Crt	Număr	Destinație construcție	Supraf. (mp)	Situație juridică	Observații / Referințe
A1.1	82396-C1	construcții de locuințe	35	Cu acte	Nr. niveluri:1; S. construita la sol:35 mp; S. construita desfasurata:35 mp; Casa caramida, an 1950
A1.2	82396-C2	construcții anexa	23	Cu acte	Nr. niveluri:2; S. construita la sol:23 mp; S. construita desfasurata:35 mp; Anexa caramida,1950
A1.3	82396-C3	construcții anexa	30	Cu acte	Nr. niveluri:1; S. construita la sol:30 mp; S. construita desfasurata:30 mp; Anexa caramida,an 1950
A1.4	82396-C4	construcții anexa	31	Cu acte	Nr. niveluri:1; S. construita la sol:31 mp; S. construita desfasurata:31 mp; Anexa caramida-an1950

Lungime Segmente

1) Valorile lungimilor segmentelor sunt obținute din proiecție în plan.

Punct început	X / Y	Punct sfârșit	X / Y	Lungime segment (** (m))
1	507.586,395 421.386,48	2	507.591,563 421.392,446	7.893
3	507.586,246 421.398,652	4	507.568,538 421.396,15	17.884
5	507.535,349 421.391,035	6	507.509,844 421.380,874	27.455
7	507.492,637 421.374,388	8	507.474,165 421.367,438	19.736
9	507.456,689 421.361,072	10	507.460,049 421.352,738	8.986
11	507.449,369 421.348,517	12	507.448,7 421.349,901	1.537
13	507.447,196 421.349,243	14	507.434,298 421.344,095	13.887
15	507.435,757 421.340,721	16	507.437,875 421.334,17	6.885
17	507.460,93 421.342,85	18	507.460,716 421.343,263	0.465
19	507.478,444 421.350,966	20	507.488,42 421.355,913	11.135
21	507.491,708 421.349,804	22	507.507,158 421.359,061	18.011
23	507.512,774 421.362,533	24	507.518,037 421.365,436	6.011
25	507.531,757 421.371,818	26	507.543,073 421.376,63	12.297
27	507.546,577 421.377,588	28	507.549,693 421.377,718	3.119
29	507.552,477 421.377,825	30	507.555,118 421.377,584	2.652
31	507.559,061 421.376,804	32	507.562,233 421.375,383	3.476
33	507.563,078 421.374,953	34	507.564,646 421.374,155	1.759
35	507.569,52 421.371,219	36	507.582,965 421.382,984	17.866

Punct început	X / Y	Punct sfârșit	X / Y	Lungime segment (** (m))
2	507.591,563 421.392,446	3	507.586,246 421.398,652	8.172
4	507.568,538 421.396,15	5	507.535,349 421.391,035	33.581
6	507.509,844 421.380,874	7	507.492,637 421.374,388	18.389
8	507.474,165 421.367,438	9	507.456,689 421.361,072	18.599
10	507.460,049 421.352,738	11	507.449,369 421.348,517	11.484
12	507.448,7 421.349,901	13	507.447,196 421.349,243	1.642
14	507.434,298 421.344,095	15	507.435,757 421.340,721	3.676
16	507.437,875 421.334,17	17	507.460,93 421.342,85	24.635
18	507.460,716 421.343,263	19	507.478,444 421.350,966	19.329
20	507.488,42 421.355,913	21	507.491,708 421.349,804	6.938
22	507.507,158 421.359,061	23	507.512,774 421.362,533	6.603
24	507.518,037 421.365,436	25	507.531,757 421.371,818	15.132
26	507.543,073 421.376,63	27	507.546,577 421.377,588	3.633
28	507.549,693 421.377,718	29	507.552,477 421.377,825	2.786
30	507.555,118 421.377,584	31	507.559,061 421.376,804	4.019
32	507.562,233 421.375,383	33	507.563,078 421.374,953	0.948
34	507.564,646 421.374,155	35	507.569,52 421.371,219	5.69
36	507.582,965 421.382,984	1	507.586,395 421.386,48	4.898

** Lungimile segmentelor sunt determinate în planul de proiecție Stereo 70 și sunt rotunjite la 1 milimetru.

*** Distanța dintre puncte este formată din segmente cumulate ce sunt mai mici decât valoarea 1 milimetru.

**DATE DESPRE IMOBILUL NR. 2450**

Oficiul de Cadastru și Publicitate Imobiliară ARGES
Biroul de Cadastru și Publicitate Imobiliară Campulung

A. Partea I. Descrierea imobilului

TEREN Intravilan

Adresa: Loc. Valea Mare Pravat, Nr. 494, Jud. Arges, PUNCTUL"LINGA CASA"

Nr. Crt	Nr cadastral Nr. topografic	Suprafața* (mp)	Observații / Referințe
A1	82404	121	Sector cadastral:27 Teren neimprijmit;

Construcții

Crt	Nr cadastral Nr. topografic	Adresa	Observații / Referințe
A1.1	82404-C1	Loc. Valea Mare Pravat, Nr. 494, Jud. Arges, PUNCTUL"LINGA CASA"	Nr. niveluri:1; S. construita la sol:89 mp; S. construita desfasurata:89 mp; Casa caramida, an edificare 1979; din caramida arsa

B. Partea II. Proprietari și acte

Inscrieri privitoare la dreptul de proprietate și alte drepturi reale		Referințe
14591 / 08/07/2021		
Act Administrativ nr. 3385, din 06/07/2001 emis de PRIMARIA VALEA-MARE PRAVAT (act administrativ nr 2342 din 17.06.2021, emis de PRIMARIA VALEA MARE PRAVAT;act administrativ nr seria DS nr. 074262 din 01.05.2010, emis de Consiliul Local Sector 1;act administrativ nr 2341 din 11.05.2021, emis de PRIMARIA VALEA MARE-PRAVAT);		
B1	Intabulare, drept de PROPRIETATE-conform art. 8 din Decretul lege 42/1990, cu modificarile ulterioare, dobandit prin Lege, cota actuala 1/1, cota initiala 1/1 1) FULGA IOAN CORNEL, decedat	A1
B2	Intabulare, drept de PROPRIETATE-conform art. 37 alin. 2 din Legea7/1996, dobandit prin Lege, cota actuala 1/1, cota initiala 1/1 1) FULGA IOAN CORNEL, decedat 2) FULGA MARIA	A1.1

C. Partea III. SARCINI .

Inscrieri privind dezmembramintele dreptului de proprietate, drepturi reale de garanție și sarcini	Referințe
NU SUNT	

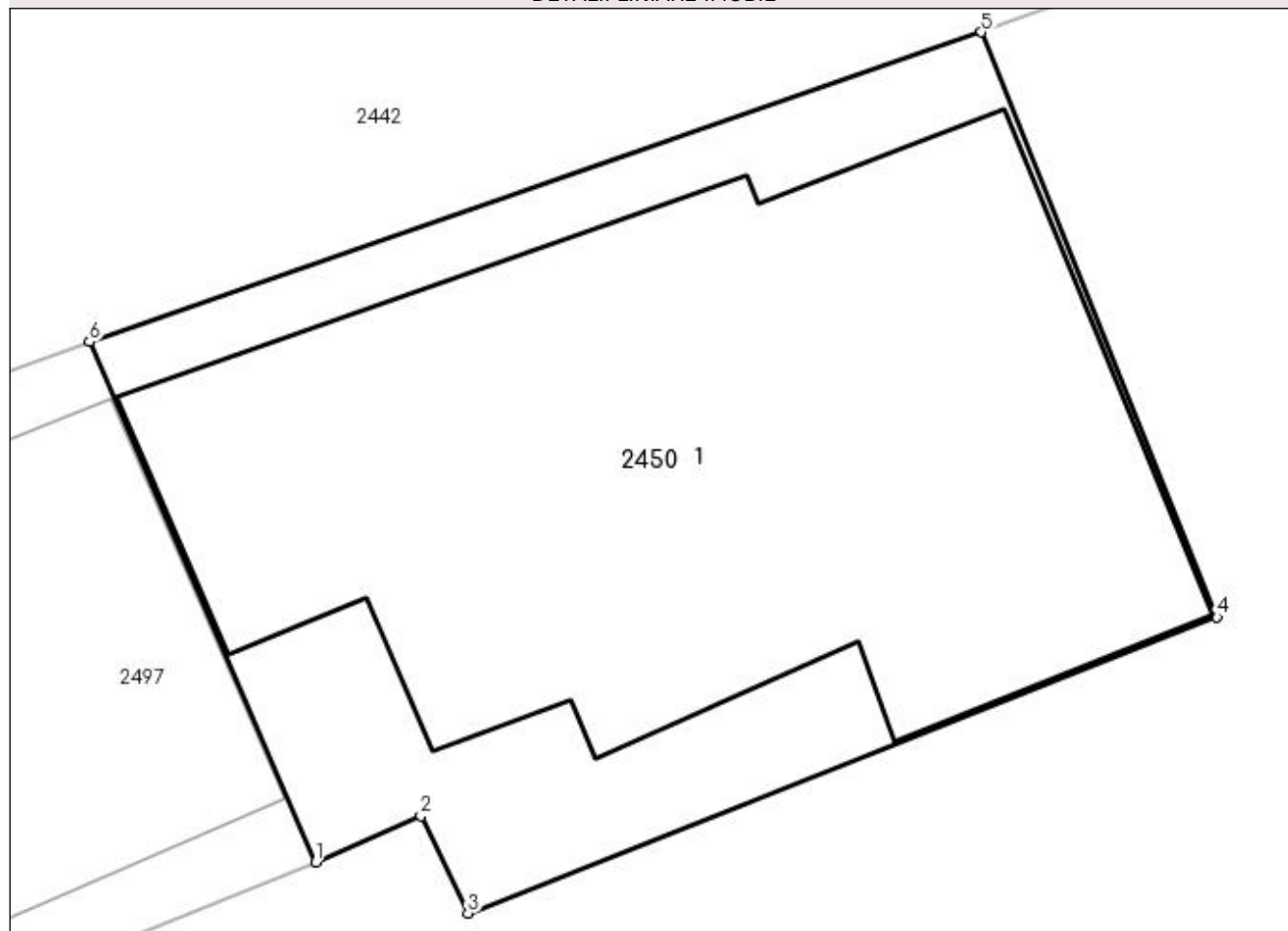
Anexa Nr. 1 La Partea I

Teren

Nr cadastral	Suprafața (mp)*	Observații / Referințe
82404	121	

* Suprafața este determinată în planul de proiecție Stereo 70.

DETALII LINIARE IMOBIL



Date referitoare la teren

Crt	Categorie folosință	Intra vilan	Suprafața (mp)	Tarla	Parcelă	Nr. topo	Observații / Referințe
1	curți constructii	DA	121	20	1309	-	

Date referitoare la construcții

Crt	Număr	Destinație construcție	Supraf. (mp)	Situație juridică	Observații / Referințe
A1.1	82404-C1	construcții de locuințe	89	Cu acte	Nr. niveluri:1; S. construita la sol:89 mp; S. construita desfasurata:89 mp; Casa caramida, an edificare 1979; din caramida arsa

Lungime Segmente

1) Valorile lungimilor segmentelor sunt obținute din proiecție în plan.

Punct început	X / Y	Punct sfârșit	X / Y	Lungime segment (** (m)
1	507.447,196 421.349,243	2	507.448,7 421.349,901	1.642
2	507.448,7 421.349,901	3	507.449,369 421.348,517	1.537
3	507.449,369 421.348,517	4	507.460,049 421.352,738	11.484

Punct început	X / Y	Punct sfârșit	X / Y	Lungime segment (** (m)
4	507.460,049 421.352,738	5	507.456,689 421.361,072	8.986
5	507.456,689 421.361,072	6	507.443,974 421.356,661	13.458
6	507.443,974 421.356,661	1	507.447,196 421.349,243	8.088

** Lungimile segmentelor sunt determinate în planul de proiecție Stereo 70 și sunt rotunjite la 1 milimetru.

*** Distanța dintre puncte este formată din segmente cumulate ce sunt mai mici decât valoarea 1 milimetru.

**DATE DESPRE IMOBILUL NR. 2451**

Oficiul de Cadastru și Publicitate Imobiliară ARGES
Biroul de Cadastru și Publicitate Imobiliară Campulung

A. Partea I. Descrierea imobilului

TEREN Intravilan

Adresa: Loc. Valea Mare Pravăț, Jud. Arges, Punct "Langa Casa"

Nr. Crt	Nr cadastral Nr. topografic	Suprafața* (mp)	Observații / Referințe
A1	81589	610	Sector cadastral:27 Teren imprejmuit;

Construcții

Crt	Nr cadastral Nr. topografic	Adresa	Observații / Referințe
A1.1	81589-C1	Loc. Valea Mare Pravăț, Jud. Arges, Punct "Langa Casa"	Nr. niveluri:1; S. construita la sol:64 mp; S. construita desfasurata:64 mp; Locuinta - parter
A1.2		Loc. Valea Mare Pravăț, Jud. Arges, Punct "Langa Casa"	Nr. niveluri:1; S. construita la sol:34 mp; S. construita desfasurata:34 mp;

B. Partea II. Proprietari și acte

Inscrieri privitoare la dreptul de proprietate și alte drepturi reale		Referințe
22192 / 28/11/2019		
Act Notarial nr. 2189, din 28/11/2019 emis de ZIPISI ANDREEA BIANCA;		
B5	Intabulare, drept de PROPRIETATE-bun comun, dobandit prin Conventie, cota actuala 1/1, cota initiala 1/1 1) IOSIVOIU DANIELA MIHAELA 2) IOSIVOIU DUMITRU, soti	A1, A1.1
/		
Act Normativ nr. 7, din 13/03/1996 emis de PARLAMENT (art. 12 alin. 16);		
B6	Intabulare, drept de PROPRIETATE, dobandit prin Construire, cota actuala 1/1, cota initiala 1/1 1) IOSIVOIU DANIELA MIHAELA 2) IOSIVOIU DUMITRU	A1.2

C. Partea III. SARCINI .

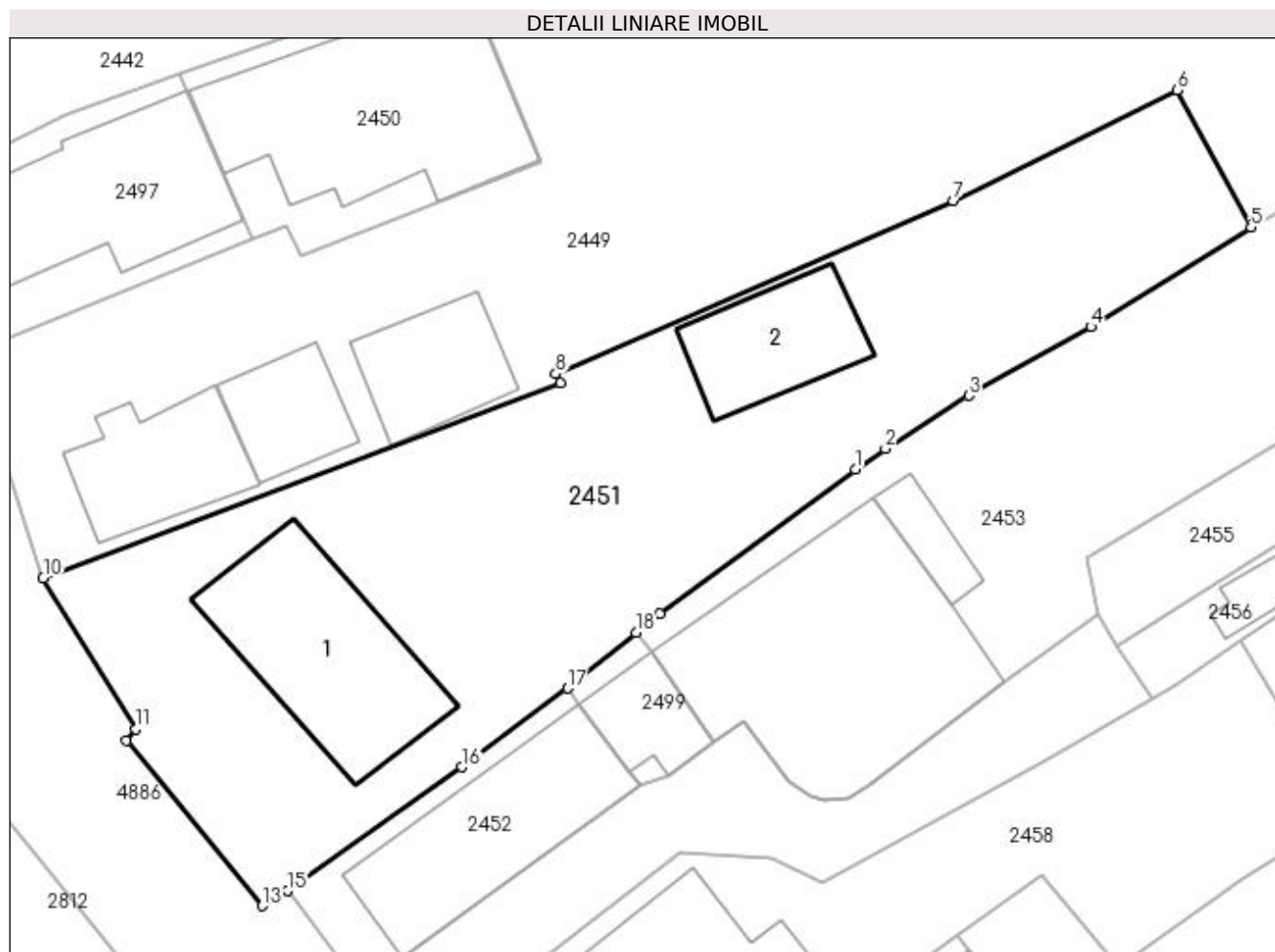
Inscrieri privind dezmembramintele dreptului de proprietate, drepturi reale de garanție și sarcini	Referințe
NU SUNT	

Anexa Nr. 1 La Partea I

Teren

Nr cadastral	Suprafața (mp)*	Observații / Referințe
81589	610	

* Suprafața este determinată în planul de proiecție Stereo 70.



Date referitoare la teren

Crt	Categorie folosință	Intra vilan	Suprafața (mp)	Tarla	Parcelă	Nr. topo	Observații / Referințe
1	curți construcții	DA	355	20	1311	-	
2	faneata	DA	255	20	1310	-	

Date referitoare la construcții

Crt	Număr	Destinație construcție	Supraf. (mp)	Situație juridică	Observații / Referințe
A1.1	81589-C1	construcții de locuințe	64	Cu acte	Nr. niveluri:1; S. construita la sol:64 mp; S. construita desfasurata:64 mp; Locuinta - parter
A1.2		construcții anexa	34	Cu acte	Nr. niveluri:1; S. construita la sol:34 mp; S. construita desfasurata:34 mp;

Lungime Segmente

1) Valorile lungimilor segmentelor sunt obținute din proiecție în plan.

Punct început	X / Y	Punct sfârșit	X / Y	Lungime segment (** (m)
1	507.474,069 421.339,013	2	507.475,405 421.339,935	1.623
2	507.475,405 421.339,935	3	507.479,123 421.342,301	4.407

Punct început	X / Y	Punct sfârșit	X / Y	Lungime segment (** (m)
3	507.479,123 421.342,301	4	507.484,565 421.345,371	6.248
4	507.484,565 421.345,371	5	507.491,708 421.349,804	8.407
5	507.491,708 421.349,804	6	507.488,42 421.355,913	6.938
6	507.488,42 421.355,913	7	507.478,444 421.350,966	11.135
7	507.478,444 421.350,966	8	507.460,716 421.343,263	19.329
8	507.460,716 421.343,263	9	507.460,93 421.342,85	0.465
9	507.460,93 421.342,85	10	507.437,875 421.334,17	24.635
10	507.437,875 421.334,17	11	507.441,982 421.327,446	7.879
11	507.441,982 421.327,446	12	507.441,578 421.326,925	0.659
12	507.441,578 421.326,925	13	507.447,647 421.319,576	9.531
13	507.447,647 421.319,576	14	507.448,318 421.319,921	0.754
14	507.448,318 421.319,921	15	507.448,762 421.320,24	0.547
15	507.448,762 421.320,24	16	507.456,54 421.325,761	9.538
16	507.456,54 421.325,761	17	507.461,25 421.329,264	5.87
17	507.461,25 421.329,264	18	507.464,295 421.331,74	3.925
18	507.464,295 421.331,74	19	507.465,35 421.332,597	1.359
19	507.465,35 421.332,597	1	507.474,069 421.339,013	10.825

** Lungimile segmentelor sunt determinate în planul de proiecție Stereo 70 și sunt rotunjite la 1 milimetru.

*** Distanța dintre puncte este formată din segmente cumulate ce sunt mai mici decât valoarea 1 milimetru.

**DATE DESPRE IMOBILUL NR. 2452**

Oficiul de Cadastru și Publicitate Imobiliară ARGES
Biroul de Cadastru și Publicitate Imobiliară Campulung

A. Partea I. Descrierea imobilului

TEREN Intravilan

Adresa: Loc. Valea Mare Pravat, Jud. Arges, T20, P 1302, 1303, 1304

Nr. Crt	Nr cadastral Nr. topografic	Suprafața* (mp)	Observații / Referințe
A1	80980	82	Sector cadastral:27 Teren neimprijmit;

Construcții

Crt	Nr cadastral Nr. topografic	Adresa	Observații / Referințe
A1.1	80980-C1	Loc. Valea Mare Pravat, Jud. Arges, T20, P 1302, 1303, 1304	Nr. niveluri:1; S. construita la sol:59 mp; S. construita desfasurata:59 mp; LOCUINTA

B. Partea II. Proprietari și acte

Inscrieri privitoare la dreptul de proprietate și alte drepturi reale		Referințe
3137 / 18/03/2014		
Act Notarial nr. 215, din 17/03/2014 emis de IONESCU IULIA;		
B1	Se infiinteaza cartea funciara 80980 a imobilului cu numarul cadastral 80980/Valea Mare Pravat, rezultat din dezmembrarea imobilului cu numarul cadastral 80454 in scris in cartea funciara 80454;	A1, A1.1
Act Administrativ nr. 254, din 06/02/2006 emis de INSTITUTIA PREFECTULUI JUDETULUI ARGES (act administrativ nr. 6863/02-12-2010 emis de PRIMARIA COMUNEI VALEA MARE PRAVAT; act administrativ nr. 6864/02-12-2010 emis de PRIMARIA COMUNEI VALEA MARE PRAVAT; act administrativ nr. 6867/02-12-2010 emis de PRIMARIA COMUNEI VALEA MARE PRAVAT; act administrativ nr. 6866/02-12-2010 emis de PRIMARIA COMUNEI VALEA MARE PRAVAT; act administrativ nr. 766/2/06-07-1978 emis de PRIMARIA COMUNEI VALEA MARE PRAVAT; act administrativ nr. 6865/02-12-2010 emis de PRIMARIA COMUNEI VALEA MARE PRAVAT; act administrativ nr. 18/07-12-1998 emis de PRIMARIA COMUNEI VALEA MARE PRAVAT;);		
B2	Intabulare, drept de PROPRIETATE, dobandit prin Construire, cota actuala 1/1, cota initiala 1/1 1) CRETU ION 2) CRETU NATALIA	A1.1
Act Notarial nr. 214, din 17/03/2014 emis de IONESCU IULIA;		
B4	Intabulare, drept de PROPRIETATE, dobandit prin Iesire Din Indiviziune, cota actuala 1/1, cota initiala 1/1 1) CRETU NATALIA	A1

C. Partea III. SARCINI

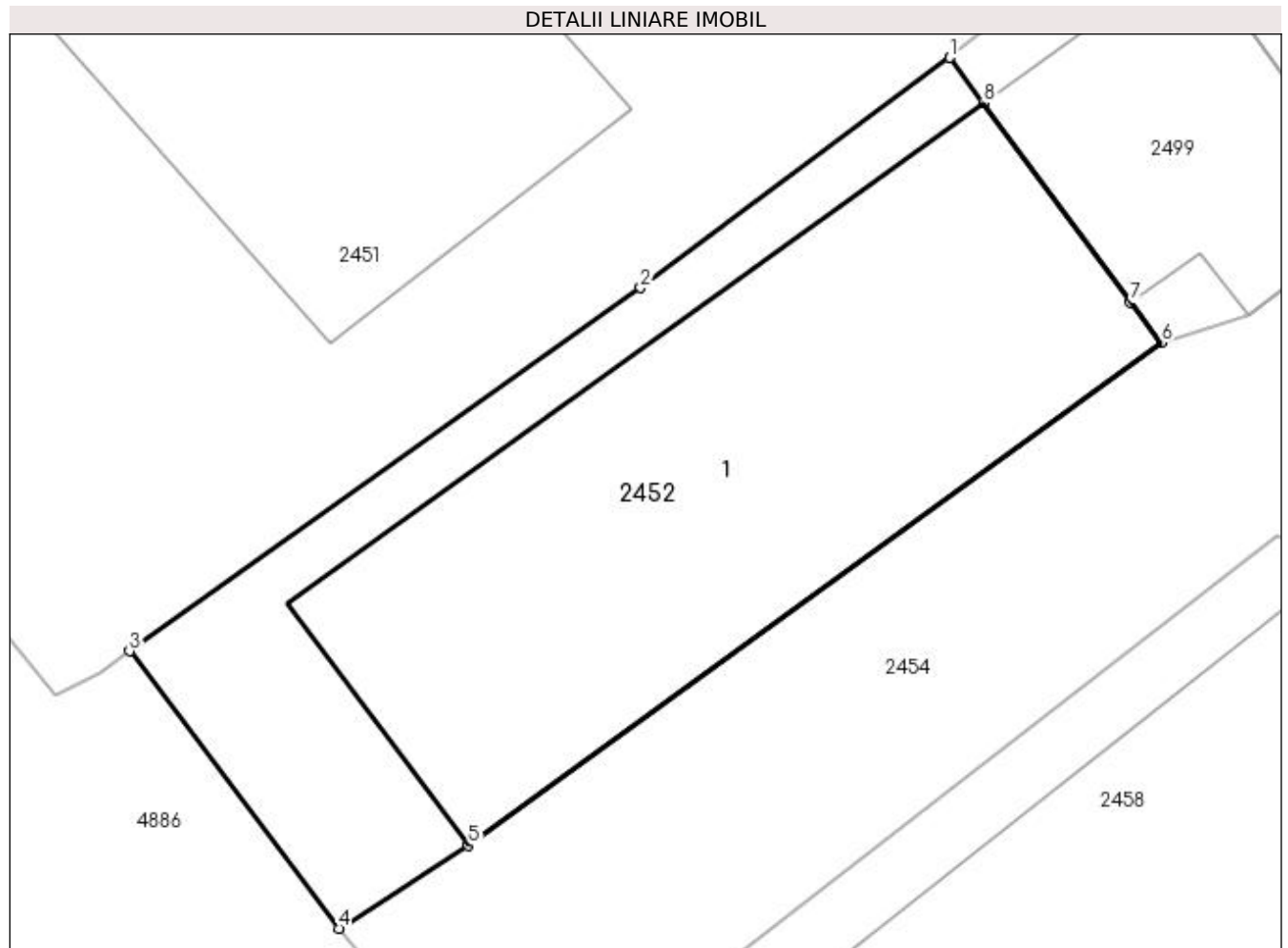
Inscrieri privind dezmembramintele dreptului de proprietate, drepturi reale de garanție și sarcini		Referințe
11732 / 24/08/2016		
Act Administrativ nr. 429/2013, din 12/07/2016 emis de BEJ EMILIA MATEESCU (hotarare judecatoreasca nr 2679/216/2013 din 23.10.2013, emis de JUDECATORIA CURTEA DE ARGES);		
C1	se noteaza urmarirea silita imobiliara pentru suma de 23.730,72 lei, plus cheltuielile de executare pentru care se face urmarirea, creditorul urmaritor fiind SECAPITAL S.a.R.L <i>OBSERVATII: creanta datorata de catre debitoarea CRETU NATALIA</i>	A1

Anexa Nr. 1 La Partea I

Teren

Nr cadastral	Suprafața (mp)*	Observații / Referințe
80980	82	

* Suprafața este determinată în planul de proiecție Stereo 70.



Date referitoare la teren

Crt	Categorie folosință	Intravilan	Suprafața (mp)	Tarla	Parcelă	Nr. topo	Observații / Referințe
1	curți constructii	DA	82	20	1302	-	

Date referitoare la construcții

Crt	Număr	Destinație construcție	Supraf. (mp)	Situație juridică	Observații / Referințe
A1.1	80980-C1	construcții de locuințe	59	Cu acte	Nr. niveluri:1; S. construita la sol:59 mp; S. construita desfasurata:59 mp; LOCUINTA

Lungime Segmente

1) Valorile lungimilor segmentelor sunt obținute din proiecție în plan.

Punct început	X / Y	Punct sfârșit	X / Y	Lungime segment (** (m)
1	507.461,25 421.329,264	2	507.456,54 421.325,761	5.87
2	507.456,54 421.325,761	3	507.448,762 421.320,24	9.538
3	507.448,762 421.320,24	4	507.451,95 421.316,02	5.289
4	507.451,95 421.316,02	5	507.453,923 421.317,284	2.343

Punct început	X / Y	Punct sfârșit	X / Y	Lungime segment (** (m)
5	507.453,923 421.317,284	6	507.464,47 421.324,932	13.028
6	507.464,47 421.324,932	7	507.463,993 421.325,542	0.774
7	507.463,993 421.325,542	8	507.461,761 421.328,577	3.767
8	507.461,761 421.328,577	1	507.461,25 421.329,264	0.856

** Lungimile segmentelor sunt determinate în planul de proiecție Stereo 70 și sunt rotunjite la 1 milimetru.

*** Distanța dintre puncte este formată din segmente cumulate ce sunt mai mici decât valoarea 1 milimetru.

**DATE DESPRE IMOBILUL NR. 2453**

Oficiul de Cadastru și Publicitate Imobiliară ARGES
Biroul de Cadastru și Publicitate Imobiliară Campulung

A. Partea I. Descrierea imobilului

TEREN Intravilan

Adresa: Loc. Valea Mare Pravăț, Jud. Arges, T 20, P 1302, 1303, 1304

Nr. Crt	Nr cadastral Nr. topografic	Suprafața* (mp)	Observații / Referințe
A1	80982	Din acte: 802 Masurata: 822	Sector cadastral:27 Teren imprejmuit;

Construcții

Crt	Nr cadastral Nr. topografic	Adresa	Observații / Referințe
A1.1	80982-C1	Loc. Valea Mare Pravăț, Jud. Arges, T 20, P 1302, 1303, 1304	Nr. niveluri:1; S. construita la sol:114 mp; S. construita desfasurata:114 mp; LOCUINTA
A1.2	80982-C2	Loc. Valea Mare Pravăț, Jud. Arges, T 20, P 1302, 1303, 1304	Nr. niveluri:1; S. construita la sol:11 mp; S. construita desfasurata:11 mp; ANEXA

B. Partea II. Proprietari și acte

Inscrieri privitoare la dreptul de proprietate și alte drepturi reale		Referințe
3137 / 18/03/2014		
Act Notarial nr. 215, din 17/03/2014 emis de IONESCU IULIA;		
B1	Se infiinteaza cartea funciara 80982 a imobilului cu numarul cadastral 80982/Valea Mare Pravăț, rezultat din dezmembrarea imobilului cu numarul cadastral 80454 in scris in cartea funciara 80454;	A1, A1.1, A1.2
3138 / 18/03/2014		
Act Notarial nr. 216, din 17/03/2014 emis de IONESCU IULIA (rectificat cu incheierea de rectificare nr. 3/02-04-2014 emis de IONESCU IULIA;);		
B5	Intabulare, drept de PROPRIETATE, dobandit prin Conventie, cota actuala 1/1, cota initiala 1/1 1) CRETU NICOLAE LIVIU 2) CRETU AURA-IONELA, sotii	A1, A1.1, A1.2

C. Partea III. SARCINI .

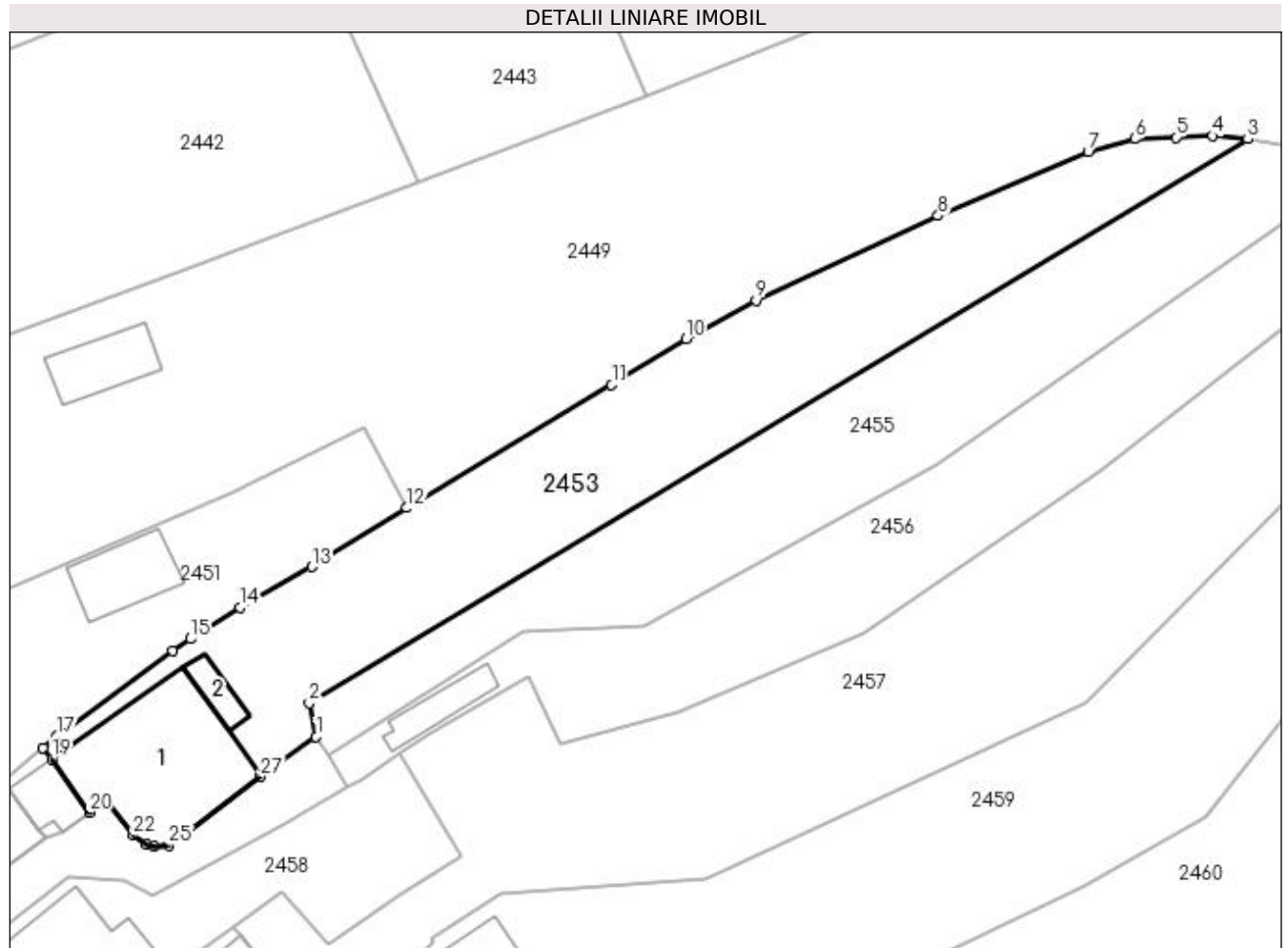
Inscrieri privind dezmembramintele dreptului de proprietate, drepturi reale de garanție și sarcini	Referințe
NU SUNT	

Anexa Nr. 1 La Partea I

Teren

Nr cadastral	Suprafața (mp)*	Observații / Referințe
80982	Din acte: 802 Masurata: 822	

* Suprafața este determinată în planul de proiecție Stereo 70.



Date referitoare la teren

Crt	Categorie folosință	Intra vilan	Suprafața (mp)	Tarla	Parcelă	Nr. topo	Observații / Referințe
1	curți constructii	DA	199	20	1302,1303	-	
2	faneata	DA	623	20	1303,1304	-	

Date referitoare la construcții

Crt	Număr	Destinație construcție	Supraf. (mp)	Situație juridică	Observații / Referințe
A1.1	80982-C1	construcții de locuințe	114	Cu acte	Nr. niveluri:1; S. construita la sol:114 mp; S. construita desfasurata:114 mp; LOCUINTA
A1.2	80982-C2	construcții anexa	11	Cu acte	Nr. niveluri:1; S. construita la sol:11 mp; S. construita desfasurata:11 mp; ANEXA

Lungime Segmente

1) Valorile lungimilor segmentelor sunt obținute din proiecție în plan.

Punct început	X / Y	Punct sfârșit	X / Y	Lungime segment (** (m)
1	507.484,879 421.332,562	2	507.484,359 421.335,091	2.582
3	507.555,118 421.377,584	4	507.552,477 421.377,825	2.652

Punct început	X / Y	Punct sfârșit	X / Y	Lungime segment (** (m)
2	507.484,359 421.335,091	3	507.555,118 421.377,584	82.538
4	507.552,477 421.377,825	5	507.549,693 421.377,718	2.786

Punct început	X / Y	Punct sfârșit	X / Y	Lungime segment (** (m)
5	507.549,693 421.377,718	6	507.546,577 421.377,588	3.119
7	507.543,073 421.376,63	8	507.531,757 421.371,818	12.297
9	507.518,037 421.365,436	10	507.512,774 421.362,533	6.011
11	507.507,158 421.359,061	12	507.491,708 421.349,804	18.011
13	507.484,565 421.345,371	14	507.479,123 421.342,301	6.248
15	507.475,405 421.339,935	16	507.474,069 421.339,013	1.623
17	507.465,35 421.332,597	18	507.464,295 421.331,74	1.359
19	507.464,982 421.330,894	20	507.467,785 421.326,88	4.896
21	507.469,073 421.327,833	22	507.471,102 421.325,137	3.374
23	507.472,064 421.324,451	24	507.472,667 421.324,309	0.619
25	507.473,767 421.324,408	26	507.474,674 421.324,995	1.08
27	507.480,687 421.329,579	1	507.484,879 421.332,562	5.145

Punct început	X / Y	Punct sfârșit	X / Y	Lungime segment (** (m)
6	507.546,577 421.377,588	7	507.543,073 421.376,63	3.633
8	507.531,757 421.371,818	9	507.518,037 421.365,436	15.132
10	507.512,774 421.362,533	11	507.507,158 421.359,061	6.603
12	507.491,708 421.349,804	13	507.484,565 421.345,371	8.407
14	507.479,123 421.342,301	15	507.475,405 421.339,935	4.407
16	507.474,069 421.339,013	17	507.465,35 421.332,597	10.825
18	507.464,295 421.331,74	19	507.464,982 421.330,894	1.09
20	507.467,785 421.326,88	21	507.469,073 421.327,833	1.602
22	507.471,102 421.325,137	23	507.472,064 421.324,451	1.182
24	507.472,667 421.324,309	25	507.473,767 421.324,408	1.104
26	507.474,674 421.324,995	27	507.480,687 421.329,579	7.561

** Lungimile segmentelor sunt determinate în planul de proiecție Stereo 70 și sunt rotunjite la 1 milimetru.

*** Distanța dintre puncte este formată din segmente cumulate ce sunt mai mici decât valoarea 1 milimetru.

**DATE DESPRE IMOBILUL NR. 2454**

Oficiul de Cadastru și Publicitate Imobiliară ARGES
Biroul de Cadastru și Publicitate Imobiliară Campulung

A. Partea I. Descrierea imobilului

TEREN Intravilan

Adresa: Loc. Valea Mare Pravat, Jud. Arges, T20, P1302, 1303, 1304

Nr. Crt	Nr cadastral Nr. topografic	Suprafața* (mp)	Observații / Referințe
A1	80979	144	Sector cadastral:27 Teren neimprejmuit;

B. Partea II. Proprietari și acte

Inscrieri privitoare la dreptul de proprietate și alte drepturi reale		Referințe
3137 / 18/03/2014		
Act Notarial nr. 215, din 17/03/2014 emis de IONESCU IULIA;		
B1	Se infiinteaza cartea funciara 80979 a imobilului cu numarul cadastral 80979/Valea Mare Pravat, rezultat din dezmembrarea imobilului cu numarul cadastral 80454 inscris in cartea funciara 80454;	A1
Act Notarial nr. 214, din 17/03/2014 emis de IONESCU IULIA;		
B4	Intabulare, drept de PROPRIETATE, dobandit prin lesire Din Indiviziune, cota actuala 3/4, cota initiala 1/1 1) CRETU NATALIA <i>OBSERVATII: pozitie transcrisa din CF 80454/Valea Mare Pravat, inscrisa prin incheierea nr. 3136 din 18/03/2014;</i>	A1
3140 / 18/03/2014		
Act Notarial nr. 216, din 17/03/2014 emis de IONESCU IULIA;		
B5	Intabulare, drept de PROPRIETATE, dobandit prin Conventie, cota actuala 1/4, cota initiala 1/4 1) CRETU NICOLAE LIVIU 2) CRETU AURA-IONELA, sotii	A1

C. Partea III. SARCINI .

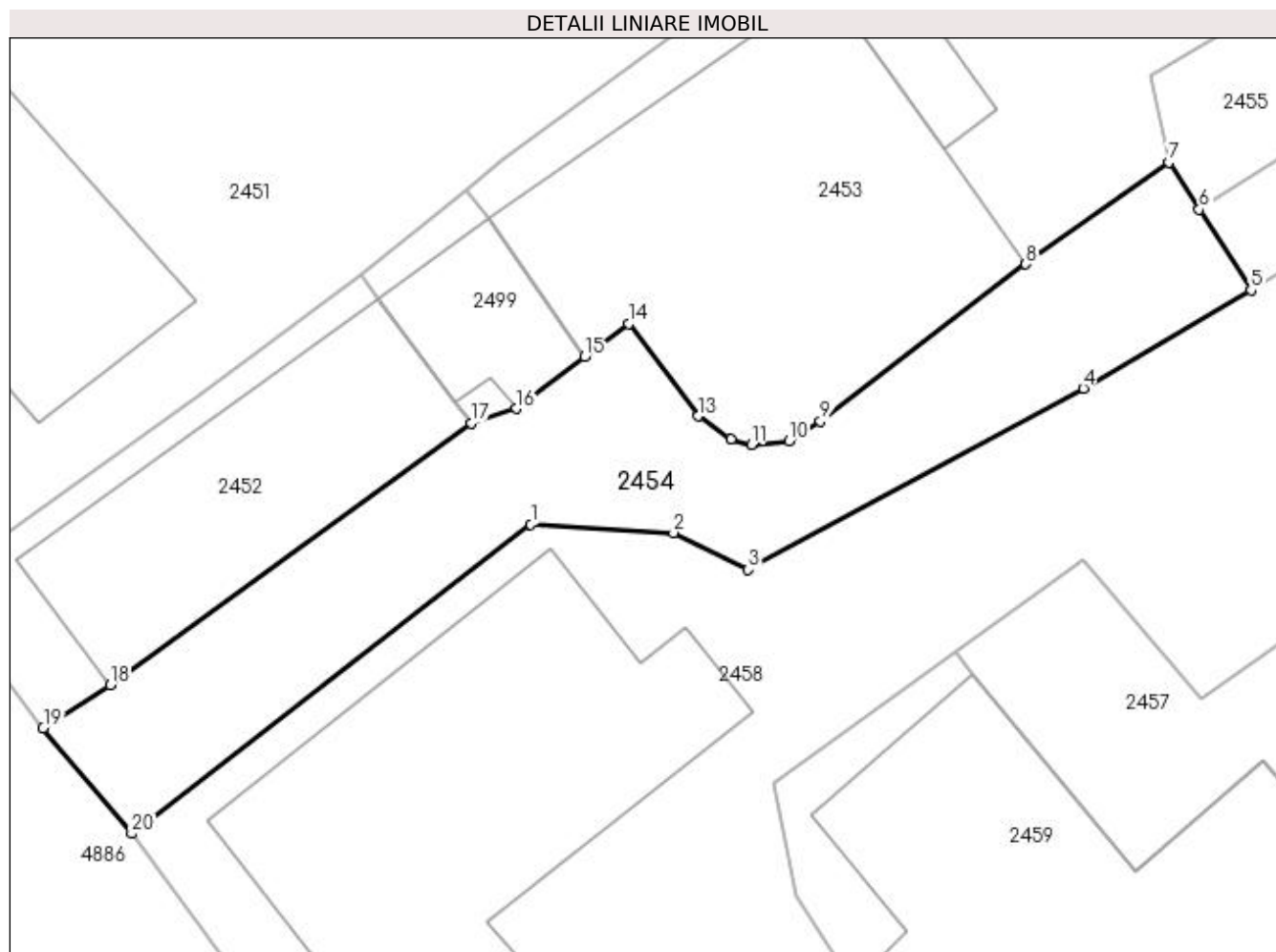
Inscrieri privind dezmembramintele dreptului de proprietate, drepturi reale de garanție și sarcini	Referințe
NU SUNT	

Anexa Nr. 1 La Partea I

Teren

Nr cadastral	Suprafața (mp)*	Observații / Referințe
80979	144	

* Suprafața este determinată în planul de proiecție Stereo 70.



Date referitoare la teren

Crt	Categorie folosință	Intravilan	Suprafața (mp)	Tarla	Parcelă	Nr. topo	Observații / Referințe
1	drum	DA	144	20	1302,1303,1304	-	

Lungime Segmente

1) Valorile lungimilor segmentelor sunt obținute din proiecție în plan.

Punct început	X / Y	Punct sfârșit	X / Y	Lungime segment (** (m)
1	507.466,213 421.321,977	2	507.470,383 421.321,729	4.177
2	507.470,383 421.321,729	3	507.472,574 421.320,644	2.445
3	507.472,574 421.320,644	4	507.482,369 421.325,945	11.137
4	507.482,369 421.325,945	5	507.487,279 421.328,819	5.689
5	507.487,279 421.328,819	6	507.485,765 421.331,18	2.805

Punct început	X / Y	Punct sfârșit	X / Y	Lungime segment (** (m)
6	507.485,765 421.331,18	7	507.484,879 421.332,562	1.642
7	507.484,879 421.332,562	8	507.480,687 421.329,579	5.145
8	507.480,687 421.329,579	9	507.474,674 421.324,995	7.561
9	507.474,674 421.324,995	10	507.473,767 421.324,408	1.08
10	507.473,767 421.324,408	11	507.472,667 421.324,309	1.104
11	507.472,667 421.324,309	12	507.472,064 421.324,451	0.619
12	507.472,064 421.324,451	13	507.471,102 421.325,137	1.182
13	507.471,102 421.325,137	14	507.469,073 421.327,833	3.374
14	507.469,073 421.327,833	15	507.467,785 421.326,88	1.602
15	507.467,785 421.326,88	16	507.465,791 421.325,356	2.51
16	507.465,791 421.325,356	17	507.464,47 421.324,932	1.387
17	507.464,47 421.324,932	18	507.453,923 421.317,284	13.028
18	507.453,923 421.317,284	19	507.451,95 421.316,02	2.343
19	507.451,95 421.316,02	20	507.454,542 421.312,931	4.032
20	507.454,542 421.312,931	1	507.466,213 421.321,977	14.766

** Lungimile segmentelor sunt determinate în planul de proiecție Stereo 70 și sunt rotunjite la 1 milimetru.

*** Distanța dintre puncte este formată din segmente cumulate ce sunt mai mici decât valoarea 1 milimetru.

**DATE DESPRE IMOBILUL NR. 2455**

Oficiul de Cadastru și Publicitate Imobiliară ARGES
Biroul de Cadastru și Publicitate Imobiliară Campulung

A. Partea I. Descrierea imobilului

TEREN Intravilan

Adresa: Loc. Valea Mare Pravat, Jud. Arges, T20, P1302, 1303, 1304

Nr. Crt	Nr cadastral Nr. topografic	Suprafața* (mp)	Observații / Referințe
A1	80983	603	Sector cadastral:27 Teren neimprejmuit;

B. Partea II. Proprietari și acte

Inscrieri privitoare la dreptul de proprietate și alte drepturi reale		Referințe
3137 / 18/03/2014		
Act Notarial nr. 215, din 17/03/2014 emis de IONESCU IULIA;		
B1	Se infiinteaza cartea funciara 80983 a imobilului cu numarul cadastral 80983/Valea Mare Pravat, rezultat din dezmembrarea imobilului cu numarul cadastral 80454 inscris in cartea funciara 80454;	A1
Act Notarial nr. 214, din 17/03/2014 emis de IONESCU IULIA;		
B4	Intabulare, drept de PROPRIETATE, dobandit prin lesire Din Indiviziune, cota actuala 1/1, cota initiala 1/1 1) CRETU NATALIA	A1

C. Partea III. SARCINI

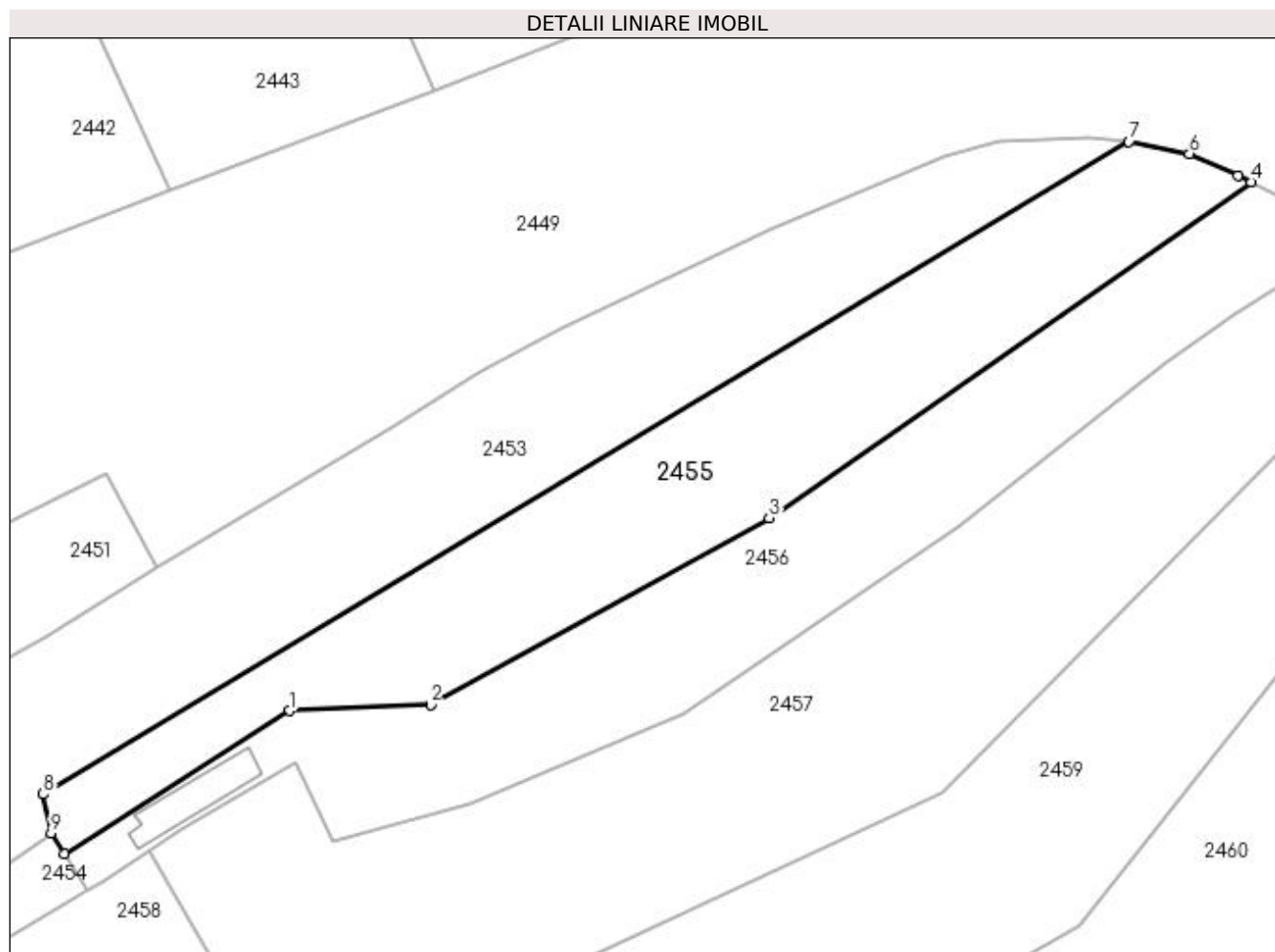
Inscrieri privind dezmembramintele dreptului de proprietate, drepturi reale de garanție și sarcini		Referințe
11734 / 24/08/2016		
Act Administrativ nr. 429/2013, din 12/07/2016 emis de BEJ EMILIA MATEESCU (hotarare judecatoreasca nr 2679/216/2016 din 23.10.2013, emis de JUDECATORIA CURTEA DE ARGES);		
C1	se noteaza urmarirea silita imobiliara pentru suma de 23.730,72 lei, plus cheltuielile de executare pentru care se face urmarirea, creditorul urmaritor fiind SECAPITAL S.a.R.L	A1

Anexa Nr. 1 La Partea I

Teren

Nr cadastral	Suprafața (mp)*	Observații / Referințe
80983	603	

* Suprafața este determinată în planul de proiecție Stereo 70.



Date referitoare la teren

Crt	Categorie folosință	Intravilan	Suprafața (mp)	Tarla	Parcelă	Nr. topo	Observații / Referințe
1	faneata	DA	603	20	1302-1304	-	

Lungime Segmente

1) Valorile lungimilor segmentelor sunt obținute din proiecție în plan.

Punct început	X / Y	Punct sfârșit	X / Y	Lungime segment (** (m)
1	507.500,437 421.340,514	2	507.509,607 421.340,901	9.178
2	507.509,607 421.340,901	3	507.531,667 421.353,072	25.195
3	507.531,667 421.353,072	4	507.563,078 421.374,953	38.281
4	507.563,078 421.374,953	5	507.562,233 421.375,383	0.948
5	507.562,233 421.375,383	6	507.559,061 421.376,804	3.476

Punct început	X / Y	Punct sfârșit	X / Y	Lungime segment (** (m)
6	507.559,061 421.376,804	7	507.555,118 421.377,584	4.019
7	507.555,118 421.377,584	8	507.484,359 421.335,091	82.538
8	507.484,359 421.335,091	9	507.484,879 421.332,562	2.582
9	507.484,879 421.332,562	10	507.485,765 421.331,18	1.642
10	507.485,765 421.331,18	1	507.500,437 421.340,514	17.389

** Lungimile segmentelor sunt determinate în planul de proiecție Stereo 70 și sunt rotunjite la 1 milimetru.

*** Distanța dintre puncte este formată din segmente cumulate ce sunt mai mici decât valoarea 1 milimetru.

**DATE DESPRE IMOBILUL NR. 2456**

Oficiul de Cadastru și Publicitate Imobiliară ARGES
Biroul de Cadastru și Publicitate Imobiliară Campulung

A. Partea I. Descrierea imobilului

TEREN Intravilan

Adresa: Loc. Valea Mare Pravat, Jud. Arges, T20, P1302, 1303, 1304

Nr. Crt	Nr cadastral Nr. topografic	Suprafața* (mp)	Observații / Referințe
A1	80984	603	Sector cadastral:27 Teren neimpregmuit;

Construcții

Crt	Nr cadastral Nr. topografic	Adresa	Observații / Referințe
A1.1		Loc. Valea Mare Pravat, Jud. Arges, T20, P1302, 1303, 1304	Nr. niveluri:1; S. construita la sol:18 mp; S. construita desfasurata:18 mp;

B. Partea II. Proprietari și acte

Inscrieri privitoare la dreptul de proprietate și alte drepturi reale		Referințe
3137 / 18/03/2014		
Act Notarial nr. 215, din 17/03/2014 emis de IONESCU IULIA;		
B1	Se infiinteaza cartea funciara 80984 a imobilului cu numarul cadastral 80984/Valea Mare Pravat, rezultat din dezmembrarea imobilului cu numarul cadastral 80454 inscris in cartea funciara 80454;	A1
Act Notarial nr. 214, din 17/03/2014 emis de IONESCU IULIA;		
B4	Intabulare, drept de PROPRIETATE, dobandit prin lesire Din Indiviziune, cota actuala 1/1, cota initiala 1/1 1) CRETU NATALIA	A1
/		
Act Normativ nr. 7, din 13/03/1996 emis de PARLAMENT (art. 12 alin. 16);		
B5	Intabulare, drept de PROPRIETATE, dobandit prin Construire, cota actuala 1/1, cota initiala 1/1 1) CRETU NATALIA	A1.1

C. Partea III. SARCINI .

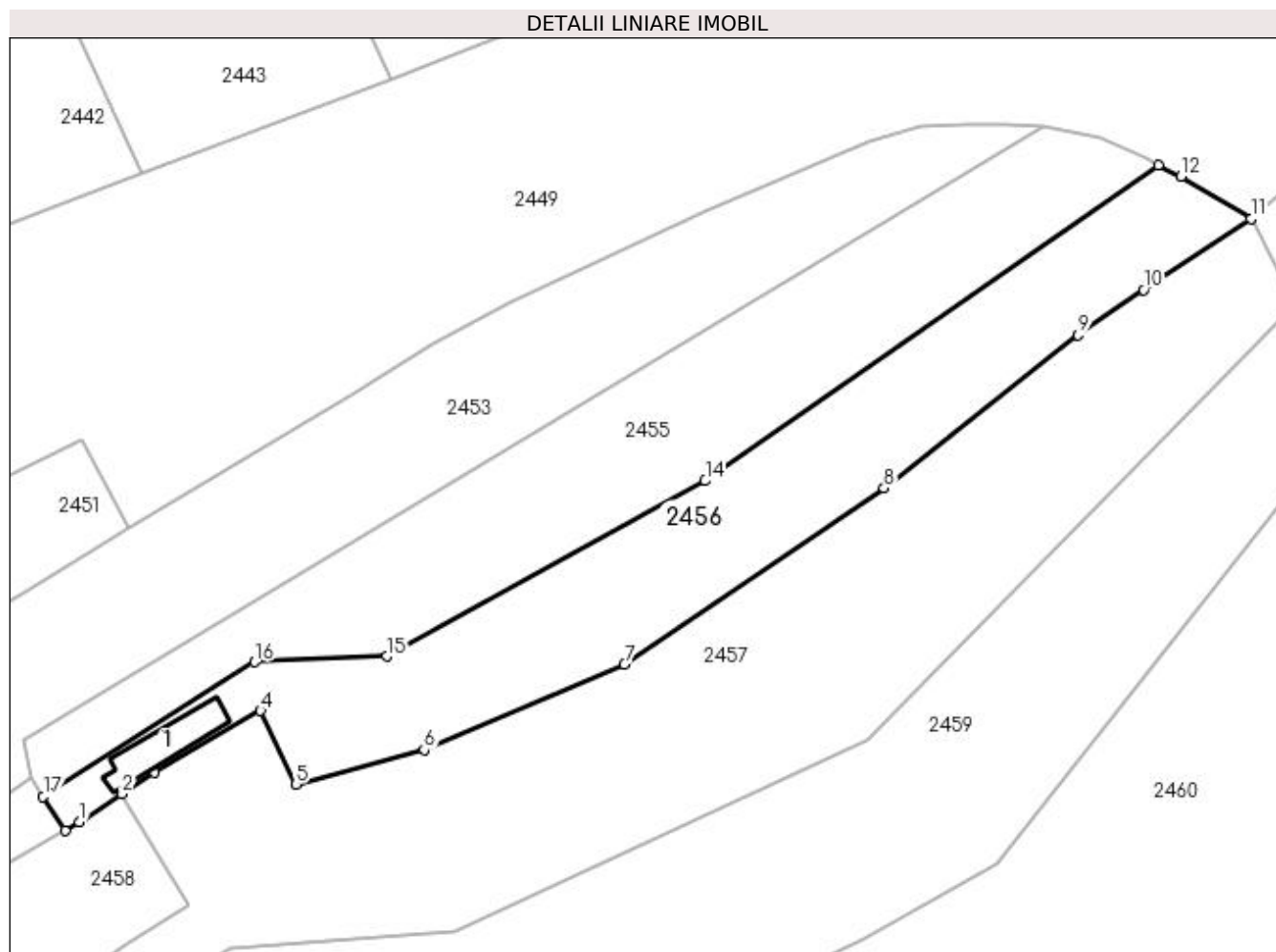
Inscrieri privind dezmembramintele dreptului de proprietate, drepturi reale de garanție și sarcini	Referințe
NU SUNT	

Anexa Nr. 1 La Partea I

Teren

Nr cadastral	Suprafața (mp)*	Observații / Referințe
80984	603	

* Suprafața este determinată în planul de proiecție Stereo 70.



Date referitoare la teren

Crt	Categorie folosință	Intra vilan	Suprafața (mp)	Tarla	Parcelă	Nr. topo	Observații / Referințe
1	faneata	DA	603	20	1302,1303	-	

Date referitoare la construcții

Crt	Număr	Destinație construcție	Supraf. (mp)	Situație juridică	Observații / Referințe
A1.1		construcții anexa	18	Cu acte	Nr. niveluri:1; S. construita la sol:18 mp; S. construita desfasurata:18 mp;

Lungime Segmente

1) Valorile lungimilor segmentelor sunt obținute din proiecție în plan.

Punct început	X / Y	Punct sfârșit	X / Y	Lungime segment (** (m)
1	507.488,293 421.329,413	2	507.491,237 421.331,368	3.534
2	507.491,237 421.331,368	3	507.493,494 421.332,866	2.709
3	507.493,494 421.332,866	4	507.500,834 421.337,136	8.492
4	507.500,834 421.337,136	5	507.503,271 421.332,046	5.643

Punct început	X / Y	Punct sfârșit	X / Y	Lungime segment (** (m)
5	507.503,271 421.332,046	6	507.512,194 421.334,429	9.236
6	507.512,194 421.334,429	7	507.526,073 421.340,342	15.086
7	507.526,073 421.340,342	8	507.544,067 421.352,569	21.755
8	507.544,067 421.352,569	9	507.557,543 421.363,167	17.144
9	507.557,543 421.363,167	10	507.562,074 421.366,302	5.51
10	507.562,074 421.366,302	11	507.569,52 421.371,219	8.923
11	507.569,52 421.371,219	12	507.564,646 421.374,155	5.69
12	507.564,646 421.374,155	13	507.563,078 421.374,953	1.759
13	507.563,078 421.374,953	14	507.531,667 421.353,072	38.281
14	507.531,667 421.353,072	15	507.509,607 421.340,901	25.195
15	507.509,607 421.340,901	16	507.500,437 421.340,514	9.178
16	507.500,437 421.340,514	17	507.485,765 421.331,18	17.389
17	507.485,765 421.331,18	18	507.487,279 421.328,819	2.805
18	507.487,279 421.328,819	1	507.488,293 421.329,413	1.175

** Lungimile segmentelor sunt determinate în planul de proiecție Stereo 70 și sunt rotunjite la 1 milimetru.

*** Distanța dintre puncte este formată din segmente cumulate ce sunt mai mici decât valoarea 1 milimetru.

**DATE DESPRE IMOBILUL NR. 2457**

Oficiul de Cadastru și Publicitate Imobiliară ARGES
 Biroul de Cadastru și Publicitate Imobiliară Campulung

A. Partea I. Descrierea imobilului

TEREN Intravilan

Adresa: Loc. Valea Mare Pravat, Nr. 489, Jud. Arges

Nr. Crt	Nr cadastral Nr. topografic	Suprafața* (mp)	Observații / Referințe
A1	80868	1.121	Sector cadastral:27 Teren neimprejmit;

B. Partea II. Proprietari și acte

Inscrieri privitoare la dreptul de proprietate și alte drepturi reale		Referințe
6928 / 26/04/2013		
Act Notarial nr. 388, din 25/04/2013 emis de IONESCU IULIA;		
B1	Se infiinteaza cartea funciara 80868 a imobilului cu numarul cadastral 80868/Valea Mare Pravat, rezultat din dezmembrarea imobilului cu numarul cadastral 80827 inscris in cartea funciara 80827;	A1
16469 / 18/11/2013		
Act Notarial nr. 875, din 14/11/2013 emis de IONESCU IULIA;		
B5	Intabulare, drept de PROPRIETATE bun propriu, dobandit prin Conventie, cota actuala 1/1, cota initiala 1/1 1) ENACHE FLORIN	A1

C. Partea III. SARCINI .

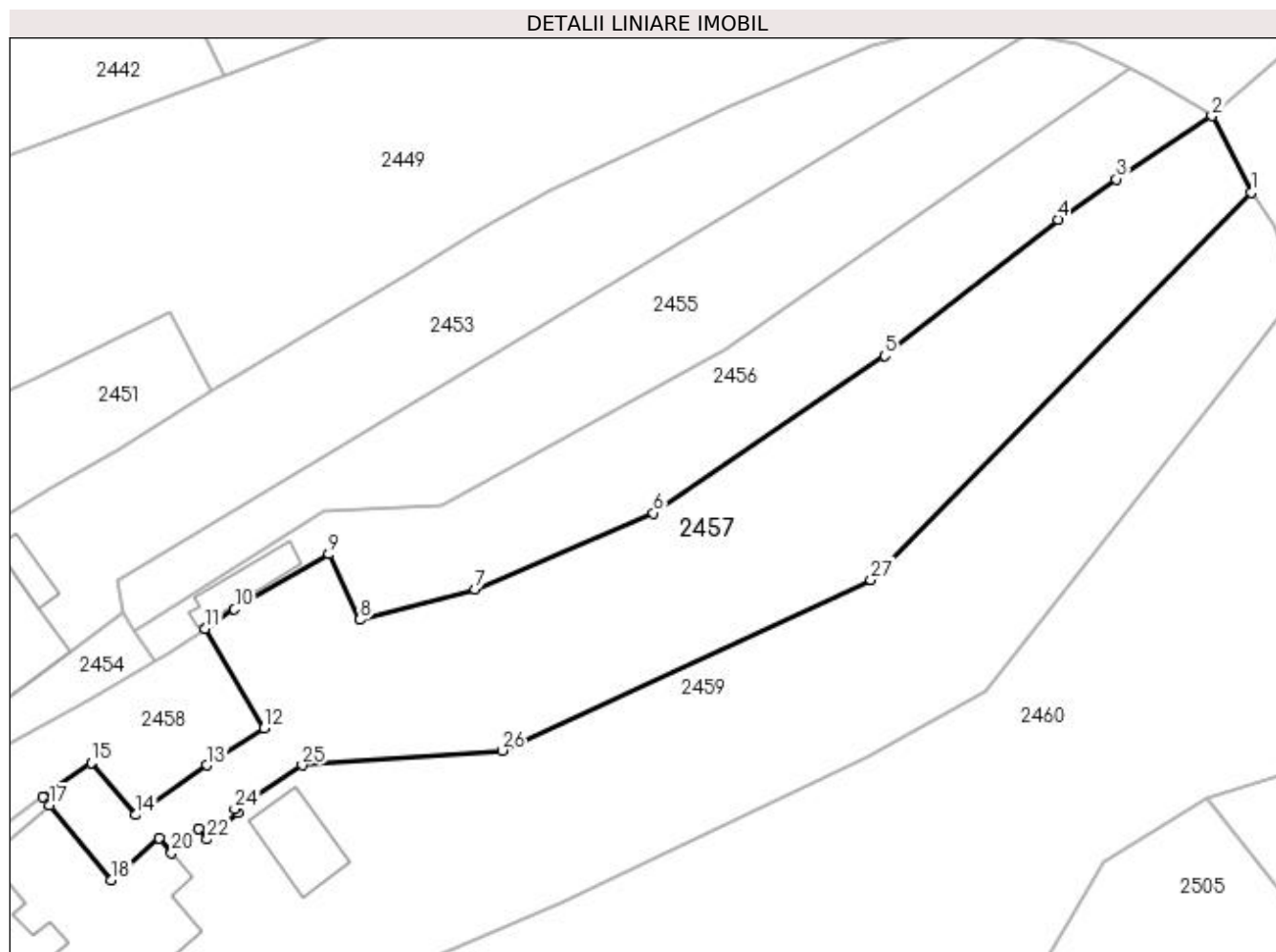
Inscrieri privind dezmembramintele dreptului de proprietate, drepturi reale de garanție și sarcini	Referințe
NU SUNT	

Anexa Nr. 1 La Partea I

Teren

Nr cadastral	Suprafața (mp)*	Observații / Referințe
80868	1.121	

* Suprafața este determinată în planul de proiecție Stereo 70.



Date referitoare la teren

Crt	Categorie folosință	Intra vilan	Suprafața (mp)	Tarla	Parcelă	Nr. topo	Observații / Referințe
1	curți constructii	DA	87	20	1301	-	
2	faneata	DA	1.034	20	1299,1300	-	

Lungime Segmente

1) Valorile lungimilor segmentelor sunt obținute din proiecție în plan.

Punct început	X / Y	Punct sfârșit	X / Y	Lungime segment (** (m))
1	507.572,564 421.365,247	2	507.569,52 421.371,219	6.703
3	507.562,074 421.366,302	4	507.557,543 421.363,167	5.51
5	507.544,067 421.352,569	6	507.526,073 421.340,342	21.755
7	507.512,194 421.334,429	8	507.503,271 421.332,046	9.236

Punct început	X / Y	Punct sfârșit	X / Y	Lungime segment (** (m))
2	507.569,52 421.371,219	3	507.562,074 421.366,302	8.923
4	507.557,543 421.363,167	5	507.544,067 421.352,569	17.144
6	507.526,073 421.340,342	7	507.512,194 421.334,429	15.086
8	507.503,271 421.332,046	9	507.500,834 421.337,136	5.643

Punct început	X / Y	Punct sfârșit	X / Y	Lungime segment (** (m))
9	507.500,834 421.337,136	10	507.493,494 421.332,866	8.492
11	507.491,237 421.331,368	12	507.495,818 421.323,627	8.995
13	507.491,336 421.320,746	14	507.485,833 421.316,883	6.724
15	507.482,349 421.320,938	16	507.478,613 421.318,25	4.603
17	507.479,135 421.317,615	18	507.483,91 421.311,805	7.52
19	507.487,639 421.315,06	20	507.488,617 421.313,925	1.498
21	507.490,721 421.315,789	22	507.491,386 421.314,977	1.05
23	507.493,75 421.317,072	24	507.493,528 421.317,343	0.35
25	507.498,778 421.320,732	26	507.514,307 421.321,884	15.572
27	507.542,972 421.335,158	1	507.572,564 421.365,247	42.202

Punct început	X / Y	Punct sfârșit	X / Y	Lungime segment (** (m))
10	507.493,494 421.332,866	11	507.491,237 421.331,368	2.709
12	507.495,818 421.323,627	13	507.491,336 421.320,746	5.328
14	507.485,833 421.316,883	15	507.482,349 421.320,938	5.346
16	507.478,613 421.318,25	17	507.479,135 421.317,615	0.822
18	507.483,91 421.311,805	19	507.487,639 421.315,06	4.95
20	507.488,617 421.313,925	21	507.490,721 421.315,789	2.811
22	507.491,386 421.314,977	23	507.493,75 421.317,072	3.159
24	507.493,528 421.317,343	25	507.498,778 421.320,732	6.249
26	507.514,307 421.321,884	27	507.542,972 421.335,158	31.589

** Lungimile segmentelor sunt determinate în planul de proiecție Stereo 70 și sunt rotunjite la 1 milimetru.

*** Distanța dintre puncte este formată din segmente cumulate ce sunt mai mici decât valoarea 1 milimetru.

**DATE DESPRE IMOBILUL NR. 2458**

Oficiul de Cadastru și Publicitate Imobiliară ARGES
Biroul de Cadastru și Publicitate Imobiliară Campulung

A. Partea I. Descrierea imobilului

TEREN Intravilan

Adresa: Loc. Valea Mare Pravat, Nr. 490, Jud. Arges

Nr. Crt	Nr cadastral Nr. topografic	Suprafața* (mp)	Observații / Referințe
A1	80756	502	Sector cadastral:27 Teren neimprejmuț;

Construcții

Crt	Nr cadastral Nr. topografic	Adresa	Observații / Referințe
A1.1	80756-C1	Loc. Valea Mare Pravat, Nr. 490, Jud. Arges	Nr. niveluri:1; S. construita la sol:107 mp; S. construita desfasurata:107 mp; CASA DE LOCUIT PARTER

B. Partea II. Proprietari și acte

Inscrieri privitoare la dreptul de proprietate și alte drepturi reale		Referințe
8200 / 19/06/2012		
Act Notarial nr. 4168, din 17/08/1993 emis de NOTARIATUL DE STAT LOCAL CAMPULUNG (autorizatie de construire nr. 5/18-08-1993 emis de PRIMARIA VALEA MARE PRAVAT; certificat de urbanism nr. 5/18-08-1993 emis de PRIMARIA VALEA MARE PRAVAT; act administrativ nr. 2617/13-06-2012 emis de PRIMARIA VALEA MARE PRAVAT; act administrativ nr. 2618/13-06-2012 emis de PRIMARIA VALEA MARE PRAVAT;);		
B1	Intabulare, drept de PROPRIETATE, dobandit prin Conventie, cota actuala 1/1, cota initiala 1/1 1) ENACHE FLORIN, casatorit cu 2) ENACHE ROZALIA	A1
B2	Intabulare, drept de PROPRIETATE, dobandit prin Construire, cota actuala 1/1, cota initiala 1/1 1) ENACHE FLORIN 2) ENACHE ROZALIA	A1.1

C. Partea III. SARCINI .

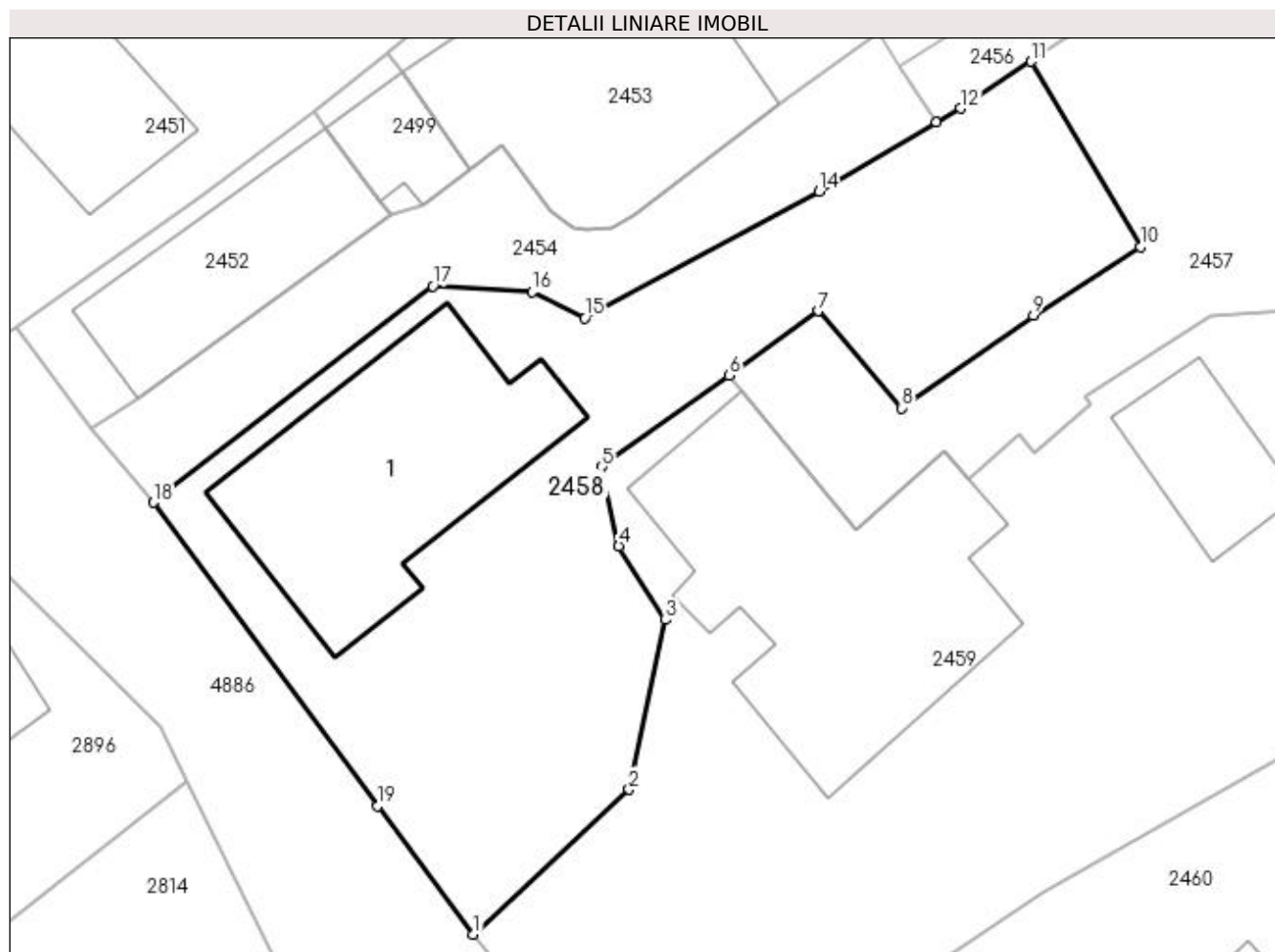
Inscrieri privind dezmembramintele dreptului de proprietate, drepturi reale de garanție și sarcini	Referințe
NU SUNT	

Anexa Nr. 1 La Partea I

Teren

Nr cadastral	Suprafața (mp)*	Observații / Referințe
80756	502	

* Suprafața este determinată în planul de proiecție Stereo 70.



Date referitoare la teren

Crt	Categorie folosință	Intra vilan	Suprafața (mp)	Tarla	Parcelă	Nr. topo	Observații / Referințe
1	curți constructii	DA	502	20	1301	-	

Date referitoare la construcții

Crt	Număr	Destinație construcție	Supraf. (mp)	Situație juridică	Observații / Referințe
A1.1	80756-C1	construcții de locuințe	107	Cu acte	Nr. niveluri:1; S. construita la sol:107 mp; S. construita desfasurata:107 mp; CASA DE LOCUIT PARTER

Lungime Segmente

1) Valorile lungimilor segmentelor sunt obținute din proiecție în plan.

Punct început	X / Y	Punct sfârșit	X / Y	Lungime segment (** (m)
1	507.467,915 421.294,879	2	507.474,429 421.300,931	8.892
2	507.474,429 421.300,931	3	507.475,963 421.308,026	7.259
3	507.475,963 421.308,026	4	507.473,993 421.311,111	3.66

Punct început	X / Y	Punct sfârșit	X / Y	Lungime segment (** (m)
4	507.473,993 421.311,111	5	507.473,294 421.314,422	3.384
5	507.473,294 421.314,422	6	507.478,613 421.318,25	6.553
6	507.478,613 421.318,25	7	507.482,349 421.320,938	4.603
7	507.482,349 421.320,938	8	507.485,833 421.316,883	5.346
8	507.485,833 421.316,883	9	507.491,336 421.320,746	6.724
9	507.491,336 421.320,746	10	507.495,818 421.323,627	5.328
10	507.495,818 421.323,627	11	507.491,237 421.331,368	8.995
11	507.491,237 421.331,368	12	507.488,293 421.329,413	3.534
12	507.488,293 421.329,413	13	507.487,279 421.328,819	1.175
13	507.487,279 421.328,819	14	507.482,369 421.325,945	5.689
14	507.482,369 421.325,945	15	507.472,574 421.320,644	11.137
15	507.472,574 421.320,644	16	507.470,383 421.321,729	2.445
16	507.470,383 421.321,729	17	507.466,213 421.321,977	4.177
17	507.466,213 421.321,977	18	507.454,542 421.312,931	14.766
18	507.454,542 421.312,931	19	507.463,919 421.300,245	15.775
19	507.463,919 421.300,245	1	507.467,915 421.294,879	6.69

** Lungimile segmentelor sunt determinate în planul de proiecție Stereo 70 și sunt rotunjite la 1 milimetru.

*** Distanța dintre puncte este formată din segmente cumulate ce sunt mai mici decât valoarea 1 milimetru.

**DATE DESPRE IMOBILUL NR. 2459**

Oficiul de Cadastru și Publicitate Imobiliară ARGES
Biroul de Cadastru și Publicitate Imobiliară Campulung

A. Partea I. Descrierea imobilului

TEREN Intravilan

Adresa: Loc. Valea Mare Pravăț, Str Baraci, Nr. 489, Jud. Arges, pct"Acasa"

Nr. Crt	Nr cadastral Nr. topografic	Suprafața* (mp)	Observații / Referințe
A1	80869	1.727	Sector cadastral:27 Teren neimprijmit;

Construcții

Crt	Nr cadastral Nr. topografic	Adresa	Observații / Referințe
A1.1	80869-C1	Loc. Valea Mare Pravăț, Str Baraci, Nr. 489, Jud. Arges, pct"Acasa"	Nr. niveluri:1; S. construita la sol:138 mp; S. construita desfasurata:138 mp; locuinta/lemn /1912/acoperis tigla
A1.2		Loc. Valea Mare Pravăț, Str Baraci, Nr. 489, Jud. Arges, pct"Acasa"	Nr. niveluri:1; S. construita la sol:33 mp; S. construita desfasurata:33 mp;

B. Partea II. Proprietari și acte

Inscrieri privitoare la dreptul de proprietate și alte drepturi reale		Referințe
6928 / 26/04/2013		
Act Notarial nr. 388, din 25/04/2013 emis de IONESCU IULIA;		
B1	Se infiinteaza cartea funciara 80869 a imobilului cu numarul cadastral 80869/Valea Mare Pravăț, rezultat din dezmembrarea imobilului cu numarul cadastral 80827 inscris in cartea funciara 80827;	A1, A1.1
16777 / 15/11/2017		
Act Notarial nr. 719, din 14/11/2017 emis de Ionescu Iulia;		
B7	Intabulare, drept de PROPRIETATE-bun propriu, dobandit prin Conventie, cota actuala 1/1, cota initiala 1/1 1) ENACHE GABRIEL-DRAGOS	A1, A1.1
/		
Act Normativ nr. 7, din 13/03/1996 emis de PARLAMENT (art.12,alin.16);		
B8	Intabulare, drept de PROPRIETATE, dobandit prin Construire, cota actuala 1/1, cota initiala 1/1 1) ENACHE GABRIEL-DRAGOS	A1.2

C. Partea III. SARCINI

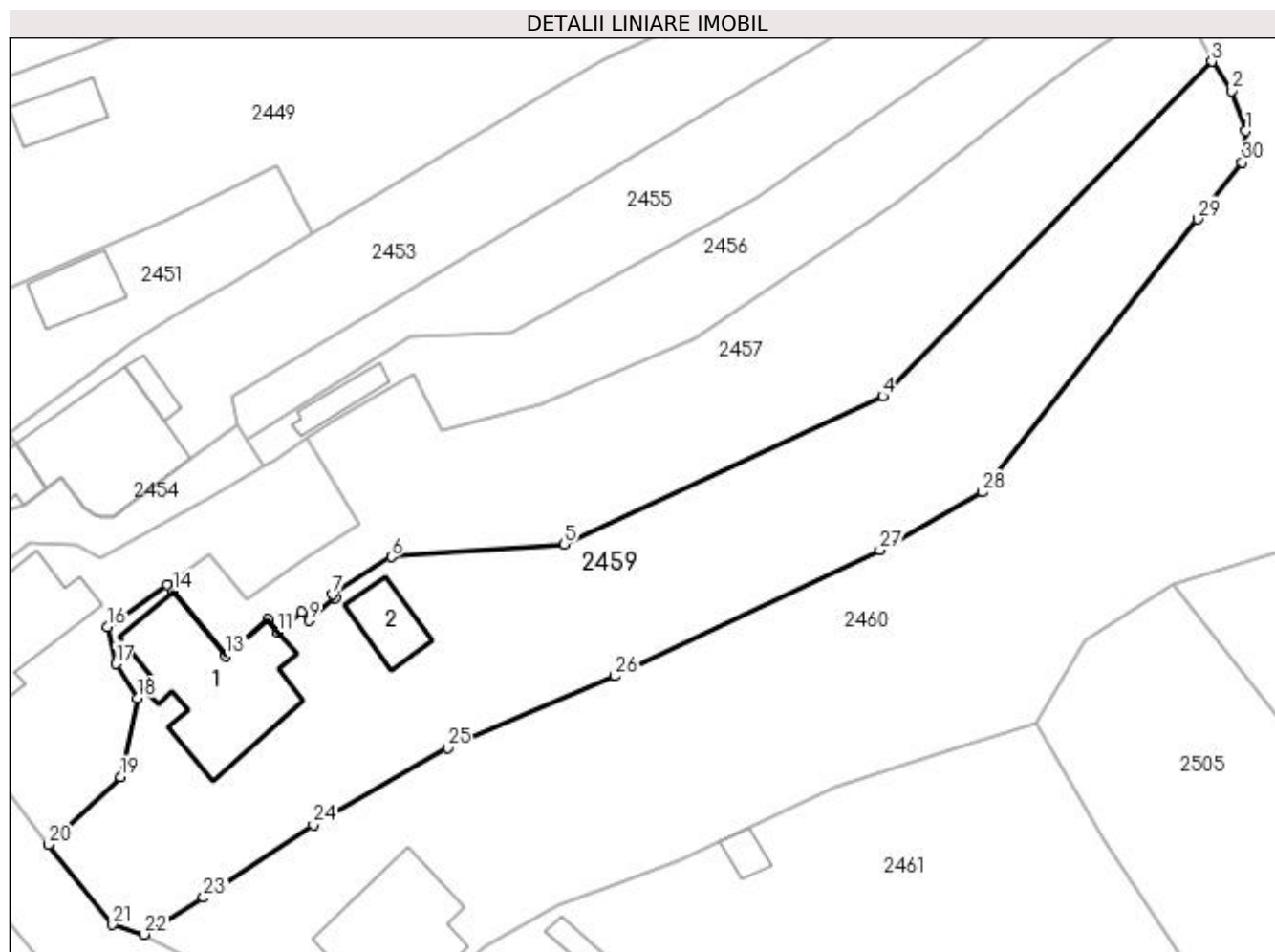
Inscrieri privind dezmembramintele dreptului de proprietate, drepturi reale de garanție și sarcini		Referințe
6929 / 26/04/2013		
Act Notarial nr. 389, din 25/04/2013 emis de IONESCU IULIA;		
C1	Intabulare, drept de UZUFRUCT VIAGER, dobandit prin Conventie, cota actuala 1/1, cota initiala 1/1 1) ENACHE AUREL	A1, A1.1
3584 / 27/03/2014		
Act Notarial nr. 241, din 26/03/2014 emis de IONESCU IULIA;		
C3	se mentine dreptul de uzufruct viager inscris sub C1.1 Ord in Partea a III-a a CFE nr. 80869/ Valea Mare Pravăț cu incheierea nr. 6929/26.04.2013 1) ENACHE AUREL, lipsă CNP	A1, A1.1
16777 / 15/11/2017		
Act Notarial nr. 719, din 14/11/2017 emis de Ionescu Iulia;		
C4	Intabulare, drept de UZUFRUCT VIAGER, dobandit prin Conventie, cota actuala 1/1, cota initiala 1/1 1) ENACHE VIORICA	A1, A1.1

Anexa Nr. 1 La Partea I

Teren

Nr cadastral	Suprafața (mp)*	Observații / Referințe
80869	1.727	

* Suprafața este determinată în planul de proiecție Stereo 70.



Date referitoare la teren

Crt	Categorie folosință	Intra vilan	Suprafața (mp)	Tarla	Parcelă	Nr. topo	Observații / Referințe
1	curți construcții	DA	693	20	1299,1301	-	
2	faneata	DA	1.034	20	1299,1300	-	

Date referitoare la construcții

Crt	Număr	Destinație construcție	Supraf. (mp)	Situație juridică	Observații / Referințe
A1.1	80869-C1	construcții de locuințe	138	Cu acte	Nr. niveluri:1; S. construita la sol:138 mp; S. construita desfasurata:138 mp; locuinta/lemn /1912/acoperis tigla
A1.2		construcții anexa	33	Cu acte	Nr. niveluri:1; S. construita la sol:33 mp; S. construita desfasurata:33 mp;

Lungime Segmente

1) Valorile lungimilor segmentelor sunt obținute din proiecție în plan.

Punct început	X / Y	Punct sfârșit	X / Y	Lungime segment (** (m)
1	507.575,635 421.358,994	2	507.574,361 421.362,613	3.837
3	507.572,564 421.365,247	4	507.542,972 421.335,158	42.202

Punct început	X / Y	Punct sfârșit	X / Y	Lungime segment (** (m)
2	507.574,361 421.362,613	3	507.572,564 421.365,247	3.189
4	507.542,972 421.335,158	5	507.514,307 421.321,884	31.589

Punct început	X / Y	Punct sfârșit	X / Y	Lungime segment (** (m)
5	507.514,307 421.321,884	6	507.498,778 421.320,732	15.572
7	507.493,528 421.317,343	8	507.493,75 421.317,072	0.35
9	507.491,386 421.314,977	10	507.490,721 421.315,789	1.05
11	507.488,617 421.313,925	12	507.487,639 421.315,06	1.498
13	507.483,91 421.311,805	14	507.479,135 421.317,615	7.52
15	507.478,613 421.318,25	16	507.473,294 421.314,422	6.553
17	507.473,993 421.311,111	18	507.475,963 421.308,026	3.66
19	507.474,429 421.300,931	20	507.467,915 421.294,879	8.892
21	507.473,702 421.287,672	22	507.476,522 421.286,793	2.954
23	507.481,887 421.290,097	24	507.491,763 421.296,661	11.858
25	507.503,831 421.303,546	26	507.518,869 421.310,011	16.369
27	507.542,71 421.321,348	28	507.551,882 421.326,538	10.539
29	507.571,269 421.351,085	30	507.575,297 421.356,181	6.496

Punct început	X / Y	Punct sfârșit	X / Y	Lungime segment (** (m)
6	507.498,778 421.320,732	7	507.493,528 421.317,343	6.249
8	507.493,75 421.317,072	9	507.491,386 421.314,977	3.159
10	507.490,721 421.315,789	11	507.488,617 421.313,925	2.811
12	507.487,639 421.315,06	13	507.483,91 421.311,805	4.95
14	507.479,135 421.317,615	15	507.478,613 421.318,25	0.822
16	507.473,294 421.314,422	17	507.473,993 421.311,111	3.384
18	507.475,963 421.308,026	19	507.474,429 421.300,931	7.259
20	507.467,915 421.294,879	21	507.473,702 421.287,672	9.243
22	507.476,522 421.286,793	23	507.481,887 421.290,097	6.301
24	507.491,763 421.296,661	25	507.503,831 421.303,546	13.894
26	507.518,869 421.310,011	27	507.542,71 421.321,348	26.399
28	507.551,882 421.326,538	29	507.571,269 421.351,085	31.28
30	507.575,297 421.356,181	1	507.575,635 421.358,994	2.833

** Lungimile segmentelor sunt determinate în planul de proiecție Stereo 70 și sunt rotunjite la 1 milimetru.

*** Distanța dintre puncte este formată din segmente cumulate ce sunt mai mici decât valoarea 1 milimetru.

**DATE DESPRE IMOBILUL NR. 2460**

Oficiul de Cadastru și Publicitate Imobiliară ARGES
Biroul de Cadastru și Publicitate Imobiliară Campulung

A. Partea I. Descrierea imobilului

TEREN Intravilan

Adresa: Loc. Valea Mare Pravat, Nr. 488, Jud. Arges

Nr. Crt	Nr cadastral Nr. topografic	Suprafața* (mp)	Observații / Referințe
A1		Din acte: 7.226 Masurata: 7.241	Sector cadastral:27 Teren imprejmuit;

Construcții

Crt	Nr cadastral Nr. topografic	Adresa	Observații / Referințe
A1.1		Loc. Valea Mare Pravat, Nr. 488, Jud. Arges	Nr. niveluri:2; S. construita la sol:115 mp; S. construita desfasurata:135 mp;

B. Partea II. Proprietari și acte

Inscrieri privitoare la dreptul de proprietate și alte drepturi reale		Referințe
/		
Hotarare Judecatoreasca nr. 971, din 17/04/2019 emis de JUDECĂTORIA CĂMPULUNG (Certificat de căsătorit Nr 23/27.07.1991 emis de Primăria Valea Mare);		
B1	Intabulare, drept de PROPRIETATE bun propriu , dobandit prin Hotarare Judecatoreasca, cota actuala 1/1, cota initiala 1/1 1) DARIE GHEORGHE CRISTINEL	A1
B2	Intabulare, drept de PROPRIETATE bun propriu , dobandit prin Hotarare Judecatoreasca, cota actuala 1/2, cota initiala 1/2 1) DARIE GHEORGHE CRISTINEL	A1.1
Act Normativ nr. 7, din 13/03/1996 emis de PARLAMENT (art. 12 alin. 16);		
B3	Intabulare, drept de PROPRIETATE, dobandit prin Construire, cota actuala 1/2, cota initiala 1/2 1) DARIE GHEORGHE CRISTINEL 2) DARIE RODICA	A1.1

C. Partea III. SARCINI .

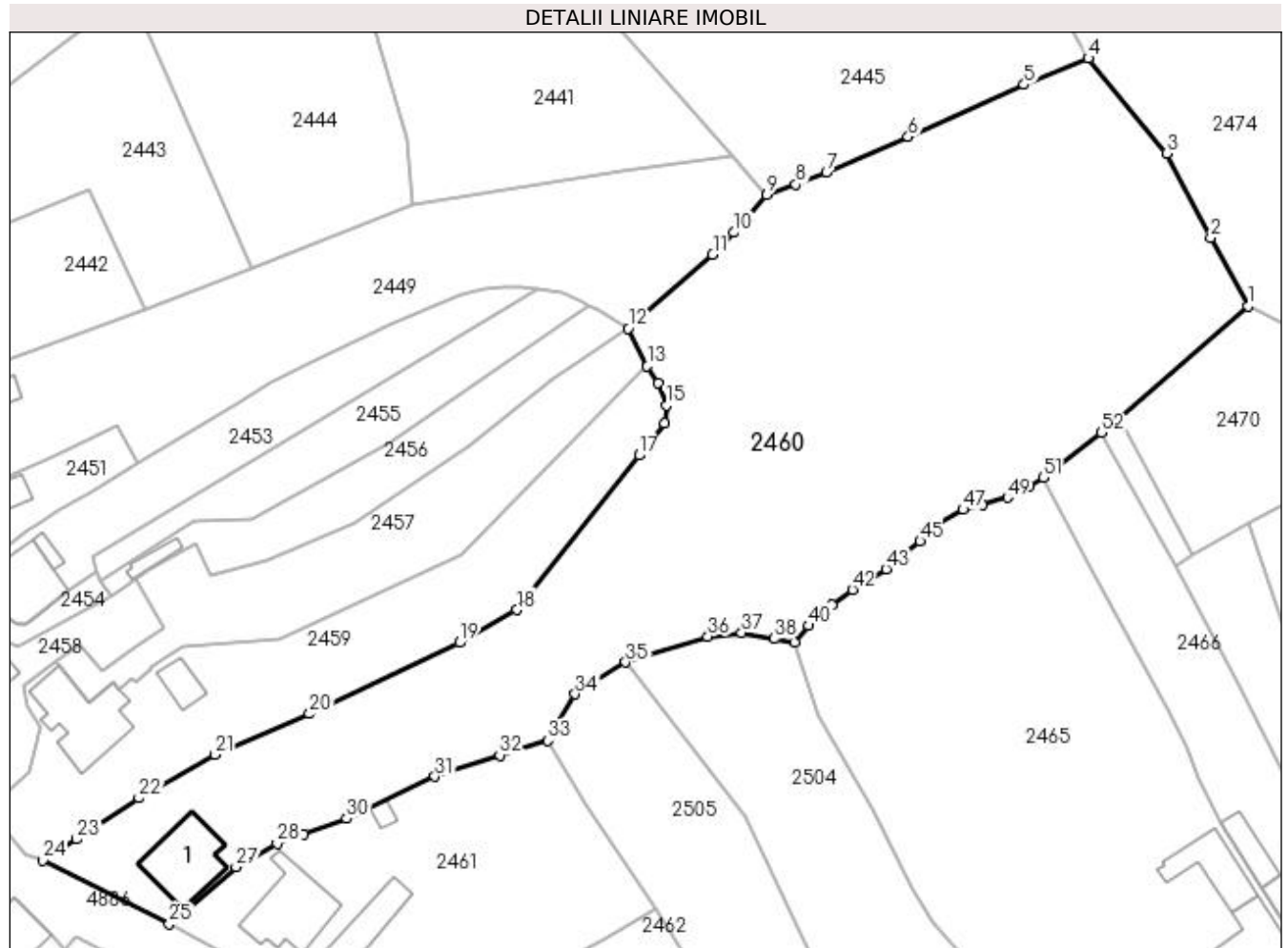
Inscrieri privind dezmembramintele dreptului de proprietate, drepturi reale de garanție și sarcini	Referințe
NU SUNT	

Anexa Nr. 1 La Partea I

Teren

Nr cadastral	Suprafața (mp)*	Observații / Referințe
	Din acte: 7.226 Masurata: 7.241	

* Suprafața este determinată în planul de proiecție Stereo 70.



Date referitoare la teren

Crt	Categorie folosință	Intra vilan	Suprafața (mp)	Tarla	Parcelă	Nr. topo	Observații / Referințe
1	curți constructii	DA	1.020	20	1294,1295	-	
2	faneata	DA	6.221	20	1295,1296,1299	-	

Date referitoare la construcții

Crt	Număr	Destinație construcție	Supraf. (mp)	Situație juridică	Observații / Referințe
A1.1		construcții de locuinte	Din acte: 104 Masurata: 115	Cu acte	Nr. niveluri:2; S. construita la sol:115 mp; S. construita desfasurata:135 mp;

Lungime Segmente

1) Valorile lungimilor segmentelor sunt obținute din proiecție în plan.

Punct început	X / Y	Punct sfârșit	X / Y	Lungime segment	Punct început	X / Y	Punct sfârșit	X / Y	Lungime segment	Punct început	X / Y	Punct sfârșit	X / Y	Lungime segment
1	507.668,044 421.374,77	2	507.662,124 421.385,674	12.407	2	507.662,124 421.385,674	3	507.655,098 421.399,005	15.069	3	507.655,098 421.399,005	4	507.642,685 421.414,138	19.573
4	507.642,685 421.414,138	5	507.632,48 421.409,926	11.04	5	507.632,48 421.409,926	6	507.614,046 421.401,661	20.202	6	507.614,046 421.401,661	7	507.601,049 421.395,986	14.182

Punct început	X / Y	Punct sfârșit	X / Y	Lungime segment	Punct început	X / Y	Punct sfârșit	X / Y	Lungime segment	Punct început	X / Y	Punct sfârșit	X / Y	Lungime segment
7	507.601,049 421.395,986	8	507.596,184 421.394,079	5.225	8	507.596,184 421.394,079	9	507.591,563 421.392,446	4.901	9	507.591,563 421.392,446	10	507.586,395 421.386,48	7.893
10	507.586,395 421.386,48	11	507.582,965 421.382,984	4.898	11	507.582,965 421.382,984	12	507.569,52 421.371,219	17.866	12	507.569,52 421.371,219	13	507.572,564 421.365,247	6.703
13	507.572,564 421.365,247	14	507.574,361 421.362,613	3.189	14	507.574,361 421.362,613	15	507.575,635 421.358,994	3.837	15	507.575,635 421.358,994	16	507.575,297 421.356,181	2.833
16	507.575,297 421.356,181	17	507.571,269 421.351,085	6.496	17	507.571,269 421.351,085	18	507.551,882 421.326,538	31.28	18	507.551,882 421.326,538	19	507.542,71 421.321,348	10.539
19	507.542,71 421.321,348	20	507.518,869 421.310,011	26.399	20	507.518,869 421.310,011	21	507.503,831 421.303,546	16.369	21	507.503,831 421.303,546	22	507.491,763 421.296,661	13.894
22	507.491,763 421.296,661	23	507.481,887 421.290,097	11.858	23	507.481,887 421.290,097	24	507.476,522 421.286,793	6.301	24	507.476,522 421.286,793	25	507.496,577 421.276,654	22.472
25	507.496,577 421.276,654	26	507.499,223 421.278,669	3.326	26	507.499,223 421.278,669	27	507.507,193 421.285,686	10.619	27	507.507,193 421.285,686	28	507.513,722 421.289,443	7.533
28	507.513,722 421.289,443	29	507.517,92 421.290,963	4.465	29	507.517,92 421.290,963	30	507.524,743 421.293,417	7.251	30	507.524,743 421.293,417	31	507.538,801 421.300,093	15.563
31	507.538,801 421.300,093	32	507.549,129 421.303,457	10.862	32	507.549,129 421.303,457	33	507.556,766 421.305,78	7.982	33	507.556,766 421.305,78	34	507.561,12 421.313,169	8.576
34	507.561,12 421.313,169	35	507.569,146 421.318,192	9.468	35	507.569,146 421.318,192	36	507.582,219 421.322,288	13.7	36	507.582,219 421.322,288	37	507.587,567 421.322,937	5.387
37	507.587,567 421.322,937	38	507.592,771 421.321,936	5.299	38	507.592,771 421.321,936	39	507.596,034 421.321,317	3.321	39	507.596,034 421.321,317	40	507.598,266 421.324,036	3.518
40	507.598,266 421.324,036	41	507.601,888 421.327,354	4.912	41	507.601,888 421.327,354	42	507.605,142 421.329,768	4.052	42	507.605,142 421.329,768	43	507.610,542 421.333,053	6.321
43	507.610,542 421.333,053	44	507.613,165 421.335,148	3.357	44	507.613,165 421.335,148	45	507.615,933 421.337,424	3.584	45	507.615,933 421.337,424	46	507.618,553 421.340,178	3.801
46	507.618,553 421.340,178	47	507.622,771 421.342,456	4.794	47	507.622,771 421.342,456	48	507.625,867 421.343,204	3.185	48	507.625,867 421.343,204	49	507.629,813 421.344,359	4.112
49	507.629,813 421.344,359	50	507.633,147 421.346,025	3.727	50	507.633,147 421.346,025	51	507.635,544 421.347,562	2.847	51	507.635,544 421.347,562	52	507.644,739 421.354,687	11.632
52	507.644,739 421.354,687	53	507.647,581 421.357,136	3.752	53	507.647,581 421.357,136	1	507.668,044 421.374,77	27.013					

** Lungimile segmentelor sunt determinate în planul de proiecție Stereo 70 și sunt rotunjite la 1 milimetru.

*** Distanța dintre puncte este formată din segmente cumulate ce sunt mai mici decât valoarea 1 milimetru.

**DATE DESPRE IMOBILUL NR. 2461**

Oficiul de Cadastru și Publicitate Imobiliară ARGES
Biroul de Cadastru și Publicitate Imobiliară Campulung

A. Partea I. Descrierea imobilului

TEREN Intravilan

Adresa: Loc. Valea Mare Pravăț, Nr. 487, Jud. Arges, Punct Langa Casa

Nr. Crt	Nr cadastral Nr. topografic	Suprafața* (mp)	Observații / Referințe
A1	81571	Din acte: 2.060 Masurata: 2.093	Sector cadastral:27 Teren imprejmuit;

Construcții

Crt	Nr cadastral Nr. topografic	Adresa	Observații / Referințe
A1.1	81571-C1	Loc. Valea Mare Pravăț, Nr. 487, Jud. Arges, Punct Langa Casa	Nr. niveluri:1; S. construita la sol:129 mp; S. construita desfasurata:129 mp; Locuinta
A1.2	81571-C2	Loc. Valea Mare Pravăț, Nr. 487, Jud. Arges, Punct Langa Casa	Nr. niveluri:1; S. construita la sol:77 mp; S. construita desfasurata:77 mp; Anexa
A1.3	81571-C3	Loc. Valea Mare Pravăț, Nr. 487, Jud. Arges, Punct Langa Casa	Nr. niveluri:1; S. construita la sol:11 mp; S. construita desfasurata:11 mp; Anexa

B. Partea II. Proprietari și acte

Inscrieri privitoare la dreptul de proprietate și alte drepturi reale		Referințe
9357 / 19/06/2018		
Act Notarial nr. 1385, din 14/06/2018 emis de Simion Aurelia Maria;		
B1	Intabulare, drept de PROPRIETATE-bun comun, dobandit prin Conventie, cota actuala 1/1, cota initiala 1/1 1) BUTOI IULIAN-ION, casatorit cu 2) BUTOI MARIA-MARILENA	A1, A1.1, A1.2, A1.3

C. Partea III. SARCINI .

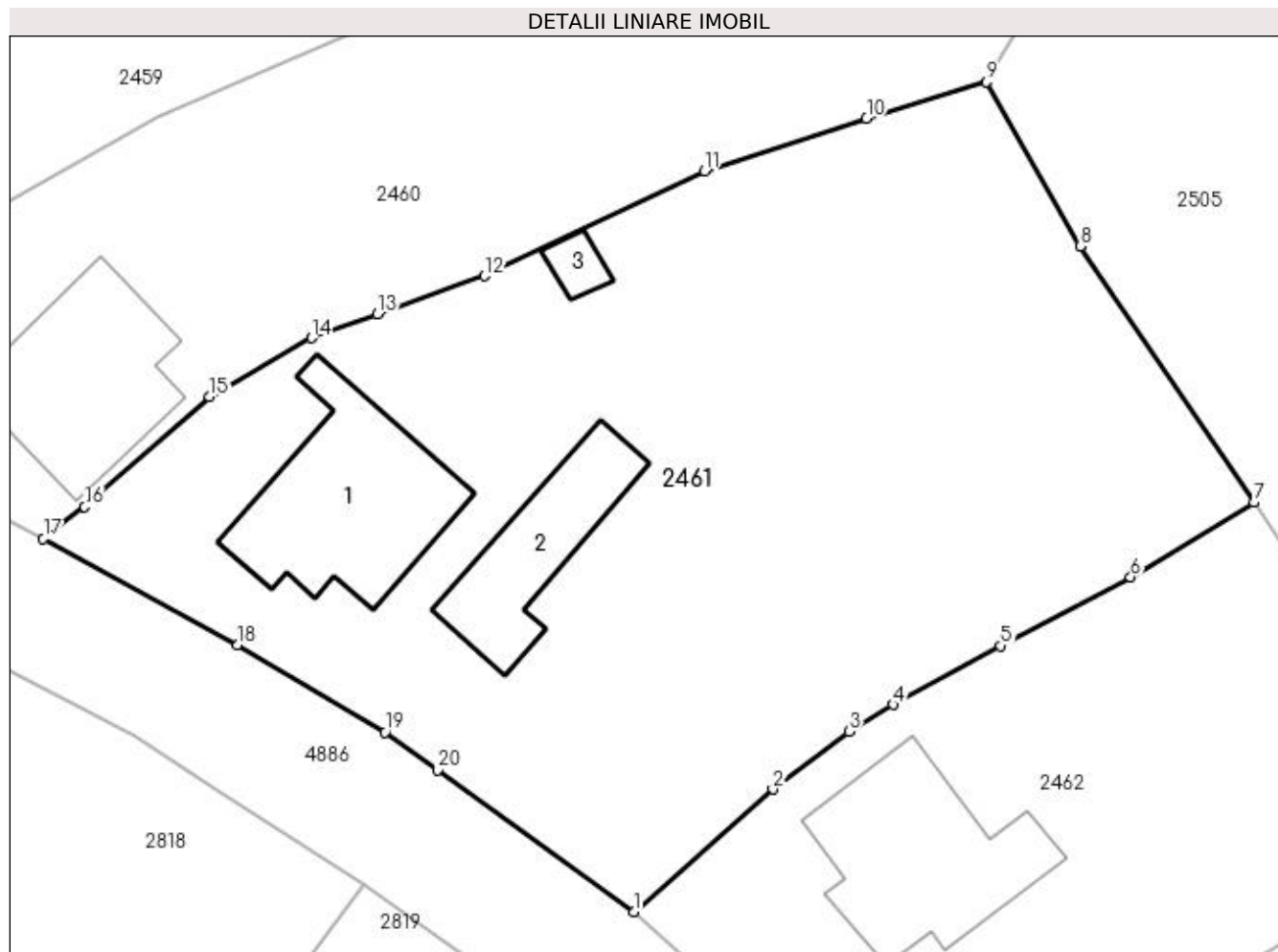
Inscrieri privind dezmembramintele dreptului de proprietate, drepturi reale de garanție și sarcini	Referințe
NU SUNT	

Anexa Nr. 1 La Partea I

Teren

Nr cadastral	Suprafața (mp)*	Observații / Referințe
81571	Din acte: 2.060 Masurata: 2.093	

* Suprafața este determinată în planul de proiecție Stereo 70.



Date referitoare la teren

Crt	Categorie folosință	Intra vilan	Suprafața (mp)	Tarla	Parcelă	Nr. topo	Observații / Referințe
1	curți constructii	DA	754	20	1293	-	
2	arabil	DA	1.339	20	1289-1292	-	

Date referitoare la construcții

Crt	Număr	Destinație construcție	Supraf. (mp)	Situație juridică	Observații / Referințe
A1.1	81571-C1	construcții de locuințe	129	Cu acte	Nr. niveluri:1; S. construita la sol:129 mp; S. construita desfasurata:129 mp; Locuinta
A1.2	81571-C2	construcții anexa	77	Cu acte	Nr. niveluri:1; S. construita la sol:77 mp; S. construita desfasurata:77 mp; Anexa
A1.3	81571-C3	construcții anexa	11	Cu acte	Nr. niveluri:1; S. construita la sol:11 mp; S. construita desfasurata:11 mp; Anexa

Lungime Segmente

1) Valorile lungimilor segmentelor sunt obținute din proiecție în plan.

Punct început	X / Y	Punct sfârșit	X / Y	Lungime segment (** (m)
1	507.534,272 421.252,82	2	507.543,141 421.260,646	11.828

Punct început	X / Y	Punct sfârșit	X / Y	Lungime segment (** (m)
2	507.543,141 421.260,646	3	507.548,008 421.264,327	6.102
3	507.548,008 421.264,327	4	507.550,835 421.266,059	3.315
4	507.550,835 421.266,059	5	507.557,702 421.269,801	7.82
5	507.557,702 421.269,801	6	507.565,976 421.274,194	9.368
6	507.565,976 421.274,194	7	507.573,858 421.278,952	9.207
7	507.573,858 421.278,952	8	507.562,771 421.295,313	19.764
8	507.562,771 421.295,313	9	507.556,766 421.305,78	12.067
9	507.556,766 421.305,78	10	507.549,129 421.303,457	7.982
10	507.549,129 421.303,457	11	507.538,801 421.300,093	10.862
11	507.538,801 421.300,093	12	507.524,743 421.293,417	15.563
12	507.524,743 421.293,417	13	507.517,92 421.290,963	7.251
13	507.517,92 421.290,963	14	507.513,722 421.289,443	4.465
14	507.513,722 421.289,443	15	507.507,193 421.285,686	7.533
15	507.507,193 421.285,686	16	507.499,223 421.278,669	10.619
16	507.499,223 421.278,669	17	507.496,577 421.276,654	3.326
17	507.496,577 421.276,654	18	507.508,988 421.269,863	14.147
18	507.508,988 421.269,863	19	507.518,394 421.264,298	10.929
19	507.518,394 421.264,298	20	507.521,753 421.261,887	4.135
20	507.521,753 421.261,887	1	507.534,272 421.252,82	15.458

** Lungimile segmentelor sunt determinate în planul de proiecție Stereo 70 și sunt rotunjite la 1 milimetru.

*** Distanța dintre puncte este formată din segmente cumulate ce sunt mai mici decât valoarea 1 milimetru.

**DATE DESPRE IMOBILUL NR. 2462**

Oficiul de Cadastru și Publicitate Imobiliară ARGES
Biroul de Cadastru și Publicitate Imobiliară Campulung

A. Partea I. Descrierea imobilului

TEREN Intravilan

Nr. cadastral vechi:386

Adresa: Loc. Valea Mare Pravat, Nr. 486, Jud. Arges

Nr. Crt	Nr cadastral Nr. topografic	Suprafața* (mp)	Observații / Referințe
A1		Din acte: 1.400 Masurata: 1.108	Sector cadastral:27 Teren neimprejmuit;

Construcții

Crt	Nr cadastral Nr. topografic	Adresa	Observații / Referințe
A1.1		Loc. Valea Mare Pravat, Nr. 486, Jud. Arges	Nr. niveluri:1; S. construita la sol:125 mp; S. construita desfasurata:125 mp;

B. Partea II. Proprietari și acte

Inscrieri privitoare la dreptul de proprietate și alte drepturi reale		Referințe
/		
Act Notarial nr. 198, din 18/06/2003 emis de NP ȚULUCA FILOFTEIA (Certificat de Mostenitor Nr. 478/21.07.1989 emis de NOTARIATUL DE STAT LOCAL CÂMPULUNG);		
B1	Intabulare, drept de PROPRIETATE bun propriu , dobandit prin Succesiune, cota actuala 1/4, cota initiala 1/4 1) BUTOI CORNELIA	A1, A1.1
B2	Intabulare, drept de PROPRIETATE bun propriu , dobandit prin Succesiune, cota actuala 3/4, cota initiala 3/4 1) BUTOI IONUȚ DRAGOȘ , lipsă CNP	A1, A1.1

C. Partea III. SARCINI .

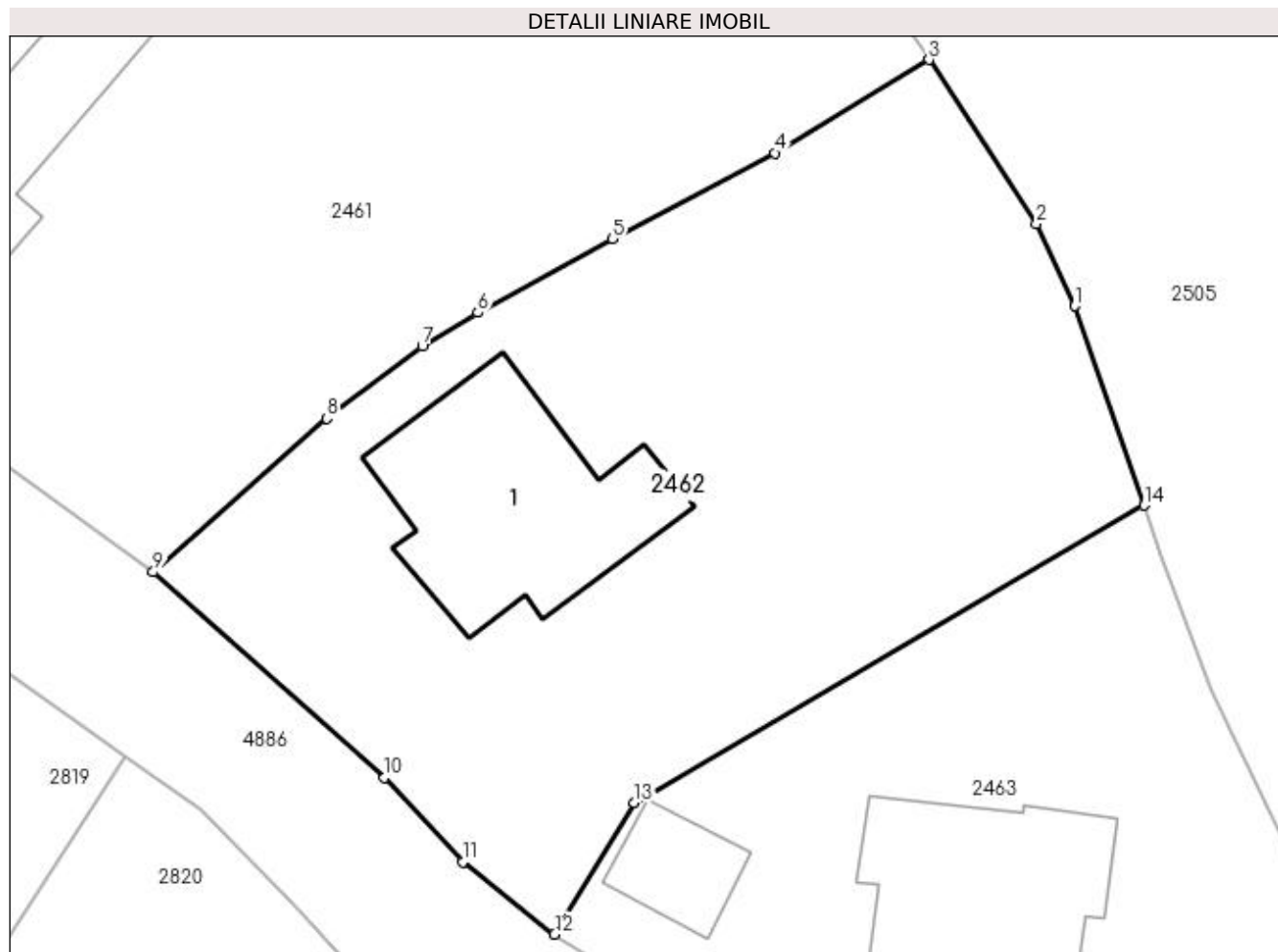
Inscrieri privind dezmembramintele dreptului de proprietate, drepturi reale de garanție și sarcini	Referințe
NU SUNT	

Anexa Nr. 1 La Partea I

Teren

Nr cadastral	Suprafața (mp)*	Observații / Referințe
	Din acte: 1.400 Masurata: 1.108	

* Suprafața este determinată în planul de proiecție Stereo 70.



Date referitoare la teren

Crt	Categorie folosință	Intra vilan	Suprafața (mp)	Tarla	Parcelă	Nr. topo	Observații / Referințe
1	curți constructii	DA	350	20	1288	-	
2	faneata	DA	758	20	1285-1288	-	

Date referitoare la construcții

Crt	Număr	Destinație construcție	Supraf. (mp)	Situație juridică	Observații / Referințe
A1.1		construcții de locuinte	125	Cu acte	Nr. niveluri:1; S. construita la sol:125 mp; S. construita desfasurata:125 mp;

Lungime Segmente

1) Valorile lungimilor segmentelor sunt obținute din proiecție în plan.

Punct început	X / Y	Punct sfârșit	X / Y	Lungime segment (** (m)
1	507.581,301 421.266,388	2	507.579,35 421.270,568	4.613
2	507.579,35 421.270,568	3	507.573,858 421.278,952	10.023
3	507.573,858 421.278,952	4	507.565,976 421.274,194	9.207

Punct început	X / Y	Punct sfârșit	X / Y	Lungime segment (** (m)
4	507.565,976 421.274,194	5	507.557,702 421.269,801	9.368
5	507.557,702 421.269,801	6	507.550,835 421.266,059	7.82
6	507.550,835 421.266,059	7	507.548,008 421.264,327	3.315
7	507.548,008 421.264,327	8	507.543,141 421.260,646	6.102
8	507.543,141 421.260,646	9	507.534,272 421.252,82	11.828
9	507.534,272 421.252,82	10	507.546,073 421.242,329	15.79
10	507.546,073 421.242,329	11	507.550,069 421.238,028	5.871
11	507.550,069 421.238,028	12	507.554,754 421.234,337	5.964
12	507.554,754 421.234,337	13	507.558,831 421.241,038	7.844
13	507.558,831 421.241,038	14	507.584,829 421.256,214	30.103
14	507.584,829 421.256,214	1	507.581,301 421.266,388	10.768

** Lungimile segmentelor sunt determinate în planul de proiecție Stereo 70 și sunt rotunjite la 1 milimetru.

*** Distanța dintre puncte este formată din segmente cumulate ce sunt mai mici decât valoarea 1 milimetru.

**DATE DESPRE IMOBILUL NR. 2463**

Oficiul de Cadastru și Publicitate Imobiliară ARGES
Biroul de Cadastru și Publicitate Imobiliară Campulung

A. Partea I. Descrierea imobilului

TEREN Intravilan

Nr. CF vechi:233
Nr. cadastral vechi:385

Adresa: Loc. Valea Mare Pravat, Str Baracie, Nr. 486, Jud. Arges

Nr. Crt	Nr cadastral Nr. topografic	Suprafața* (mp)	Observații / Referințe
A1	82009	764	Sector cadastral:27 Teren neimprejmuit;

Construcții

Crt	Nr cadastral Nr. topografic	Adresa	Observații / Referințe
A1.1	82009-C1	Loc. Valea Mare Pravat, Str Baracie, Nr. 486, Jud. Arges	Nr. niveluri:1; S. construita la sol:114 mp; S. construita desfasurata:114 mp;
A1.2		Loc. Valea Mare Pravat, Str Baracie, Nr. 486, Jud. Arges	Nr. niveluri:1; S. construita la sol:30 mp; S. construita desfasurata:30 mp;

B. Partea II. Proprietari și acte

Inscrieri privitoare la dreptul de proprietate și alte drepturi reale		Referințe
2598 / 16/07/2003		
Act Notarial nr. 2325, din 16/07/2003 emis de BNP TULUCA FILOFTEIA;		
B1	Intabulare, drept de PROPRIETATE, dobandit prin Conventie, cota actuala 1/1, cota initiala 1/1 1) DINUȚĂ LUMINIȚA 2) DINUȚĂ ION , soti	A1, A1.1
/		
Act Normativ nr. 7, din 13/03/1996 emis de PARLAMENT (art.12,alin.16);		
B2	Intabulare, drept de PROPRIETATE, dobandit prin Construire, cota actuala 1/1, cota initiala 1/1 1) DINUȚĂ LUMINIȚA 2) DINUȚĂ ION	A1.2

C. Partea III. SARCINI .

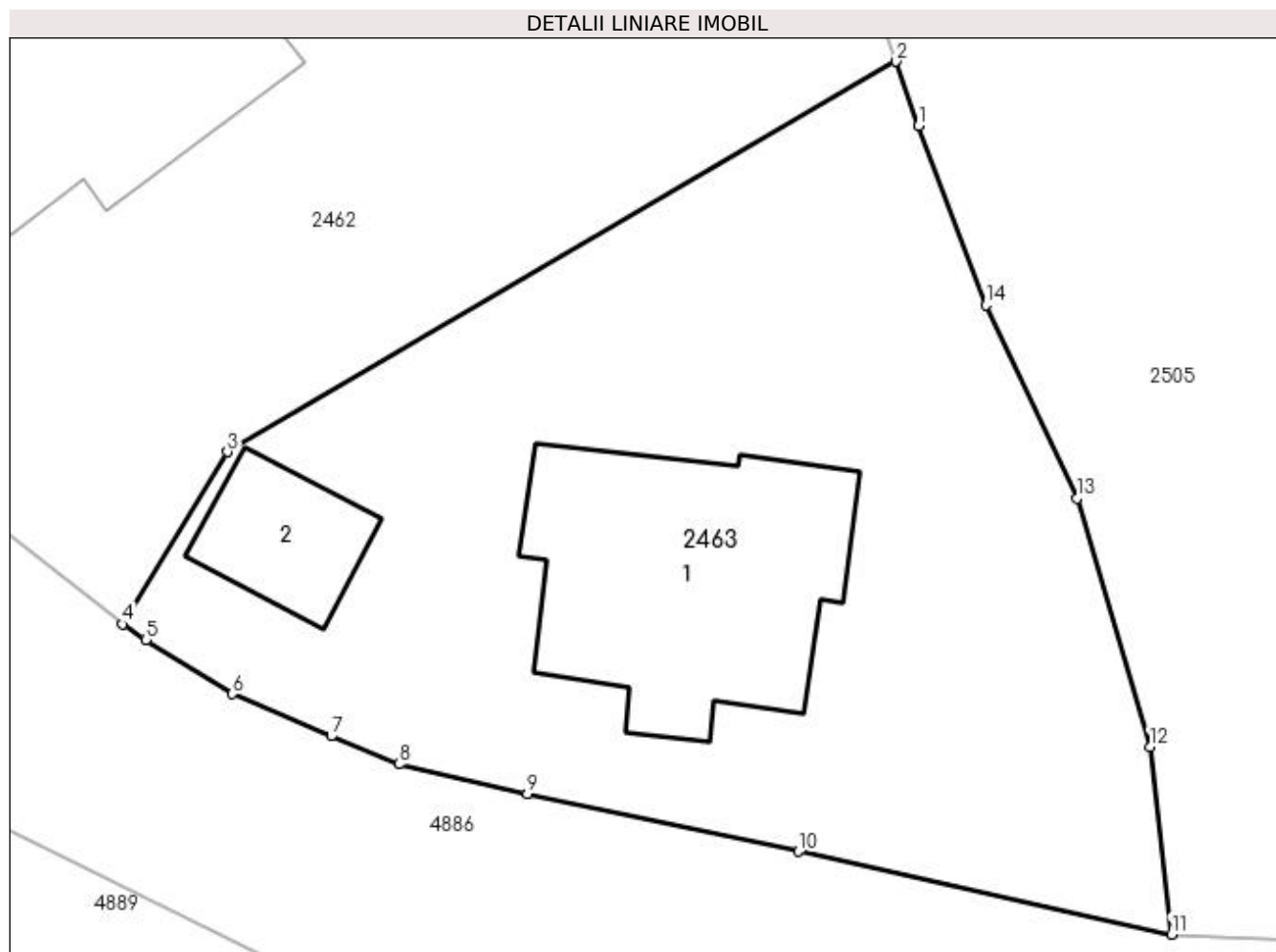
Inscrieri privind dezmembramintele dreptului de proprietate, drepturi reale de garanție și sarcini	Referințe
NU SUNT	

Anexa Nr. 1 La Partea I

Teren

Nr cadastral	Suprafața (mp)*	Observații / Referințe
82009	764	

* Suprafața este determinată în planul de proiecție Stereo 70.



Date referitoare la teren

Crt	Categorie folosință	Intra vilan	Suprafața (mp)	Tarla	Parcelă	Nr. topo	Observații / Referințe
1	curți constructii	DA	526	20	1286,1287	-	
2	faneata	DA	238	20	1286,1287	-	

Date referitoare la construcții

Crt	Număr	Destinație construcție	Supraf. (mp)	Situație juridică	Observații / Referințe
A1.1	82009-C1	construcții de locuințe	114	Cu acte	Nr. niveluri:1; S. construita la sol:114 mp; S. construita desfasurata:114 mp;
A1.2		construcții anexa	30	Cu acte	Nr. niveluri:1; S. construita la sol:30 mp; S. construita desfasurata:30 mp;

Lungime Segmente

1) Valorile lungimilor segmentelor sunt obținute din proiecție în plan.

Punct început	X / Y	Punct sfârșit	X / Y	Lungime segment (** (m)
1	507.585,696 421.253,714	2	507.584,829 421.256,214	2.646
2	507.584,829 421.256,214	3	507.558,831 421.241,038	30.103

Punct început	X / Y	Punct sfârșit	X / Y	Lungime segment (** (m)
3	507.558,831 421.241,038	4	507.554,754 421.234,337	7.844
4	507.554,754 421.234,337	5	507.555,645 421.233,732	1.077
5	507.555,645 421.233,732	6	507.559,017 421.231,63	3.974
6	507.559,017 421.231,63	7	507.562,86 421.229,992	4.178
7	507.562,86 421.229,992	8	507.565,499 421.228,894	2.858
8	507.565,499 421.228,894	9	507.570,486 421.227,736	5.12
9	507.570,486 421.227,736	10	507.581,04 421.225,506	10.787
10	507.581,04 421.225,506	11	507.595,537 421.222,281	14.851
11	507.595,537 421.222,281	12	507.594,702 421.229,568	7.335
12	507.594,702 421.229,568	13	507.591,871 421.239,232	10.07
13	507.591,871 421.239,232	14	507.588,315 421.246,738	8.306
14	507.588,315 421.246,738	1	507.585,696 421.253,714	7.451

** Lungimile segmentelor sunt determinate în planul de proiecție Stereo 70 și sunt rotunjite la 1 milimetru.

*** Distanța dintre puncte este formată din segmente cumulate ce sunt mai mici decât valoarea 1 milimetru.

**DATE DESPRE IMOBILUL NR. 2464**

Oficiul de Cadastru și Publicitate Imobiliară ARGES
Biroul de Cadastru și Publicitate Imobiliară Campulung

A. Partea I. Descrierea imobilului

TEREN Intravilan

Adresa: Loc. Valea Mare Pravăț, Str Baracie, Nr. 483, Jud. Arges

Nr. Crt	Nr cadastral Nr. topografic	Suprafața* (mp)	Observații / Referințe
A1	82415	270	Sector cadastral:27 Teren imprejmuit;

Construcții

Crt	Nr cadastral Nr. topografic	Adresa	Observații / Referințe
A1.1	82415-C1	Loc. Valea Mare Pravăț, Str Baracie, Nr. 483, Jud. Arges	Nr. niveluri:1; S. construita la sol:79 mp; S. construita desfasurata:79 mp; anexa/1985
A1.2	82415-C2	Loc. Valea Mare Pravăț, Str Baracie, Nr. 483, Jud. Arges	Nr. niveluri:1; S. construita la sol:61 mp; S. construita desfasurata:61 mp; anexa/1961

B. Partea II. Proprietari și acte

Inscrieri privitoare la dreptul de proprietate și alte drepturi reale		Referințe
23566 / 01/11/2021		
Hotarare Judecatoreasca nr. 1483/2011, din 06/10/2011 emis de JUDECATORIA CAMPULUNG;		
B1	Se infiinteaza cartea funciara 82415 a imobilului cu numarul cadastral 82415 / UAT Valea Mare Pravăț, rezultat din dezmembrarea imobilului cu numarul cadastral 80177 inscris in cartea funciara 80177;	A1
23567 / 01/11/2021		
Hotarare Judecatoreasca nr. 1483/2011, din 06/10/2011 emis de JUDECATORIA CAMPULUNG (act administrativ nr 5404 din 28.10.2021, emis de PRIMARIA VALEA MARE PRAVAT;act administrativ nr 5403 din 26.10.2021, emis de PRIMARIA VALEA MARE PRAVAT;hotarare judecatoreasca nr 3811/205/2011/A1 din 28.06.2021, emis de JUDECATORIA CAMPULUNG);		
B7	Intabulare, drept de PROPRIETATE- bun propriu, dobandit prin lesire Din Indiviziune, cota actuala 1/1, cota initiala 1/1 1) MITU DOREL-ION	A1, A1.1, A1.2

C. Partea III. SARCINI .

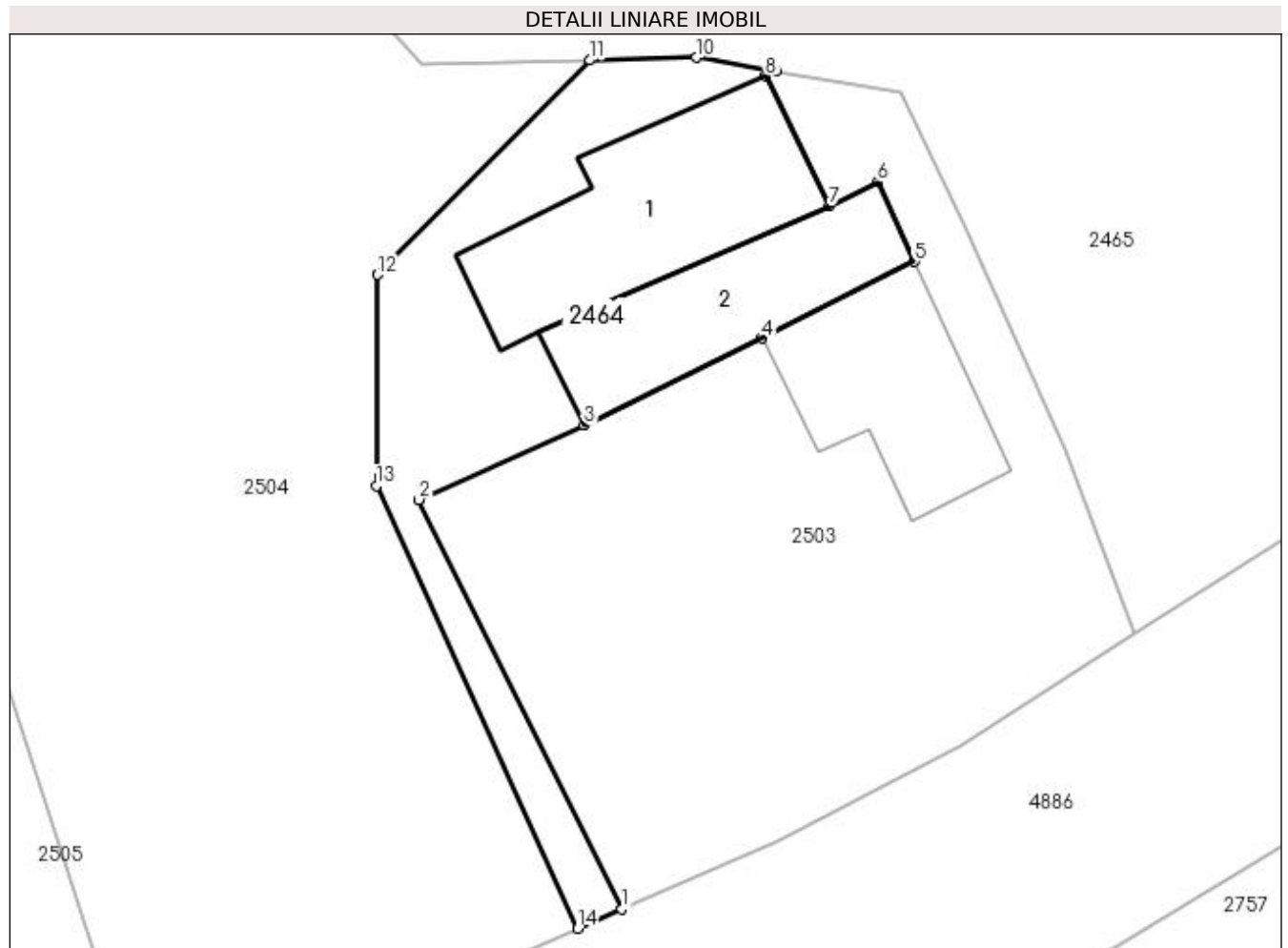
Inscrieri privind dezmembramintele dreptului de proprietate, drepturi reale de garanție și sarcini	Referințe
NU SUNT	

Anexa Nr. 1 La Partea I

Teren

Nr cadastral	Suprafața (mp)*	Observații / Referințe
82415	270	

* Suprafața este determinată în planul de proiecție Stereo 70.



Date referitoare la teren

Crt	Categorie folosință	Intra vilan	Suprafața (mp)	Tarla	Parcelă	Nr. topo	Observații / Referințe
1	curți constructii	DA	270	20	1282,1283	-	

Date referitoare la construcții

Crt	Număr	Destinație construcție	Supraf. (mp)	Situație juridică	Observații / Referințe
A1.1	82415-C1	constructii anexa	79	Cu acte	Nr. niveluri:1; S. construita la sol:79 mp; S. construita desfasurata:79 mp; anexa/1985
A1.2	82415-C2	constructii de locuinte	61	Cu acte	Nr. niveluri:1; S. construita la sol:61 mp; S. construita desfasurata:61 mp; anexa/1961

Lungime Segmente

1) Valorile lungimilor segmentelor sunt obținute din proiecție în plan.

Punct început	X / Y	Punct sfârșit	X / Y	Lungime segment (** (m))
1	507.634,655 421.232,571	2	507.626,215 421.249,568	18.977
2	507.626,215 421.249,568	3	507.633,096 421.252,644	7.537
3	507.633,096 421.252,644	4	507.640,484 421.256,252	8.222

Punct început	X / Y	Punct sfârșit	X / Y	Lungime segment (** (m)
4	507.640,484 421.256,252	5	507.646,812 421.259,448	7.089
5	507.646,812 421.259,448	6	507.645,281 421.262,749	3.639
6	507.645,281 421.262,749	7	507.643,253 421.261,758	2.257
7	507.643,253 421.261,758	8	507.640,628 421.267,131	5.98
8	507.640,628 421.267,131	9	507.641,058 421.267,355	0.485
9	507.641,058 421.267,355	10	507.637,76 421.267,909	3.344
10	507.637,76 421.267,909	11	507.633,316 421.267,795	4.445
11	507.633,316 421.267,795	12	507.624,51 421.258,898	12.518
12	507.624,51 421.258,898	13	507.624,463 421.250,134	8.764
13	507.624,463 421.250,134	14	507.632,82 421.231,775	20.172
14	507.632,82 421.231,775	1	507.634,655 421.232,571	2.0

** Lungimile segmentelor sunt determinate în planul de proiecție Stereo 70 și sunt rotunjite la 1 milimetru.

*** Distanța dintre puncte este formată din segmente cumulate ce sunt mai mici decât valoarea 1 milimetru.

**DATE DESPRE IMOBILUL NR. 2465**

Oficiul de Cadastru și Publicitate Imobiliară ARGES
Biroul de Cadastru și Publicitate Imobiliară Campulung

A. Partea I. Descrierea imobilului

TEREN Intravilan

Adresa: Loc. Valea Mare Pravat, Nr. 482, Jud. Arges

Nr. Crt	Nr cadastral Nr. topografic	Suprafața* (mp)	Observații / Referințe
A1		Din acte: 4.428 Masurata: 4.234	Sector cadastral:27 Teren imprejmuit;

Construcții

Crt	Nr cadastral Nr. topografic	Adresa	Observații / Referințe
A1.1		Loc. Valea Mare Pravat, Nr. 482, Jud. Arges	Nr. niveluri:3; S. construita la sol:109 mp; S. construita desfasurata:327 mp;
A1.2		Loc. Valea Mare Pravat, Nr. 482, Jud. Arges	Nr. niveluri:1; S. construita la sol:82 mp; S. construita desfasurata:82 mp;

B. Partea II. Proprietari și acte

Inscrieri privitoare la dreptul de proprietate și alte drepturi reale		Referințe
/		
Act Administrativ nr. 108713, din 12/11/1999 emis de CJPSDPAT ARGES (Certificat de deces nr. 2/07.01.1993 eliberat de Consiliul Local VALEA MARE PRAVAT);		
B1	Intabulare, drept de PROPRIETATE, dobandit prin Reconstituire, cota actuala 1/1, cota initiala 1/1 1) BUNDOIU MARIA , lipsă CNP DEFUNCT:Da	A1
Act Normativ nr. 7, din 13/03/1996 emis de PARLAMENT (art. 12 alin. 16);		
B2	Intabulare, drept de PROPRIETATE, dobandit prin Construire, cota actuala 1/1, cota initiala 1/1 1) BUNDOIU MARIA , lipsă CNP DEFUNCT:Da	A1.1, A1.2

C. Partea III. SARCINI .

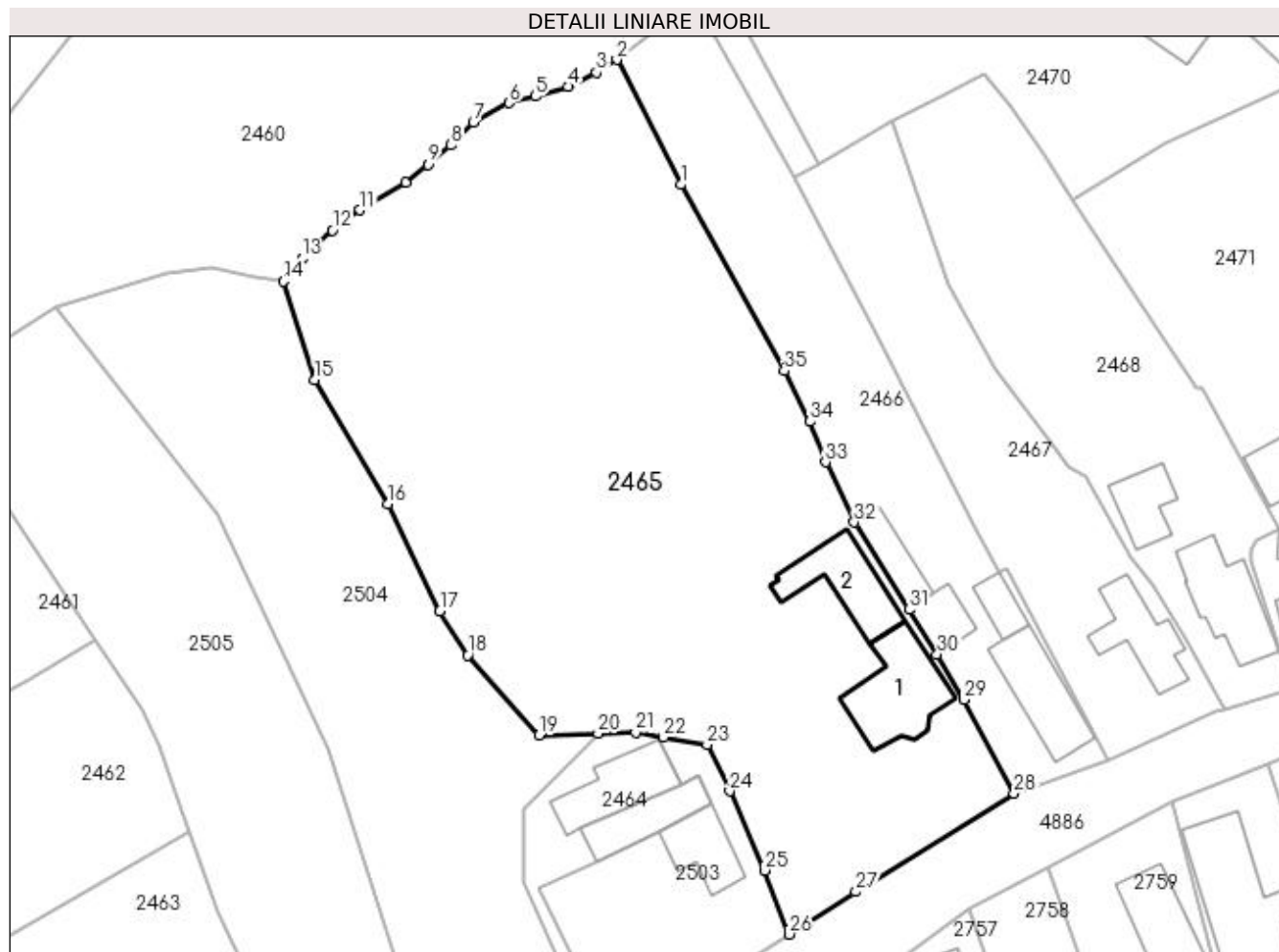
Inscrieri privind dezmembramintele dreptului de proprietate, drepturi reale de garanție și sarcini	Referințe
NU SUNT	

Anexa Nr. 1 La Partea I

Teren

Nr cadastral	Suprafața (mp)*	Observații / Referințe
	Din acte: 4.428 Masurata: 4.234	

* Suprafața este determinată în planul de proiecție Stereo 70.



Date referitoare la teren

Crt	Categorie folosință	Intravilan	Suprafața (mp)	Tarla	Parcelă	Nr. topo	Observații / Referințe
1	curți constructii	DA	836	20	1278	-	
2	faneata	DA	3.398	20	1279-1281	-	

Date referitoare la construcții

Crt	Număr	Destinație construcție	Supraf. (mp)	Situație juridică	Observații / Referințe
A1.1		construcții de locuințe	109	Cu acte	Nr. niveluri:3; S. construita la sol:109 mp; S. construita desfasurata:327 mp;
A1.2		construcții anexa	82	Cu acte	Nr. niveluri:1; S. construita la sol:82 mp; S. construita desfasurata:82 mp;

Lungime Segmente

1) Valorile lungimilor segmentelor sunt obținute din proiecție în plan.

Punct început	X / Y	Punct sfârșit	X / Y	Lungime segment (** (m)
1	507.643,131 421.332,768	2	507.635,544 421.347,562	16.626
3	507.633,147 421.346,025	4	507.629,813 421.344,359	3.727

Punct început	X / Y	Punct sfârșit	X / Y	Lungime segment (** (m)
2	507.635,544 421.347,562	3	507.633,147 421.346,025	2.847
4	507.629,813 421.344,359	5	507.625,867 421.343,204	4.112

Punct început	X / Y	Punct sfârșit	X / Y	Lungime segment (** (m)
5	507.625,867 421.343,204	6	507.622,771 421.342,456	3.185
7	507.618,553 421.340,178	8	507.615,933 421.337,424	3.801
9	507.613,165 421.335,148	10	507.610,542 421.333,053	3.357
11	507.605,142 421.329,768	12	507.601,888 421.327,354	4.052
13	507.598,266 421.324,036	14	507.596,034 421.321,317	3.518
15	507.599,782 421.309,658	16	507.608,438 421.294,954	17.063
17	507.614,597 421.282,315	18	507.617,88 421.277,053	6.202
19	507.626,38 421.267,618	20	507.633,316 421.267,795	6.938
21	507.637,76 421.267,909	22	507.641,058 421.267,355	3.344
23	507.646,239 421.266,484	24	507.648,903 421.260,981	6.114
25	507.653,09 421.251,598	26	507.655,959 421.244,013	8.109
27	507.663,847 421.249,054	28	507.682,597 421.260,707	22.076
29	507.676,666 421.271,807	30	507.673,477 421.277,172	6.241
31	507.670,143 421.282,473	32	507.663,645 421.292,804	12.205
33	507.660,252 421.299,91	34	507.658,422 421.304,737	5.162
35	507.655,394 421.310,709	1	507.643,131 421.332,768	25.238

Punct început	X / Y	Punct sfârșit	X / Y	Lungime segment (** (m)
6	507.622,771 421.342,456	7	507.618,553 421.340,178	4.794
8	507.615,933 421.337,424	9	507.613,165 421.335,148	3.584
10	507.610,542 421.333,053	11	507.605,142 421.329,768	6.321
12	507.601,888 421.327,354	13	507.598,266 421.324,036	4.912
14	507.596,034 421.321,317	15	507.599,782 421.309,658	12.247
16	507.608,438 421.294,954	17	507.614,597 421.282,315	14.06
18	507.617,88 421.277,053	19	507.626,38 421.267,618	12.699
20	507.633,316 421.267,795	21	507.637,76 421.267,909	4.445
22	507.641,058 421.267,355	23	507.646,239 421.266,484	5.254
24	507.648,903 421.260,981	25	507.653,09 421.251,598	10.275
26	507.655,959 421.244,013	27	507.663,847 421.249,054	9.361
28	507.682,597 421.260,707	29	507.676,666 421.271,807	12.585
30	507.673,477 421.277,172	31	507.670,143 421.282,473	6.262
32	507.663,645 421.292,804	33	507.660,252 421.299,91	7.874
34	507.658,422 421.304,737	35	507.655,394 421.310,709	6.696

** Lungimile segmentelor sunt determinate în planul de proiecție Stereo 70 și sunt rotunjite la 1 milimetru.

*** Distanța dintre puncte este formată din segmente cumulate ce sunt mai mici decât valoarea 1 milimetru.

**DATE DESPRE IMOBILUL NR. 2466**

Oficiul de Cadastru și Publicitate Imobiliară ARGES
Biroul de Cadastru și Publicitate Imobiliară Campulung

A. Partea I. Descrierea imobilului

TEREN Intravilan

Adresa: Loc. Valea Mare Pravat, Nr. 481, Jud. Arges, PCT CAMIN CASA

Nr. Crt	Nr cadastral Nr. topografic	Suprafața* (mp)	Observații / Referințe
A1	80556	Din acte: 1.122 Masurata: 1.198	Sector cadastral:27 Teren imprejmuit;

Construcții

Crt	Nr cadastral Nr. topografic	Adresa	Observații / Referințe
A1.1	80556-C1	Loc. Valea Mare Pravat, Nr. 481, Jud. Arges, PCT CAMIN CASA	Nr. niveluri:2; S. construita la sol:86 mp; S. construita desfasurata:172 mp;
A1.2	80556-C2	Loc. Valea Mare Pravat, Nr. 481, Jud. Arges, PCT CAMIN CASA	Nr. niveluri:1; S. construita la sol:27 mp; S. construita desfasurata:27 mp;
A1.3		Loc. Valea Mare Pravat, Nr. 481, Jud. Arges, PCT CAMIN CASA	Nr. niveluri:1; S. construita la sol:35 mp; S. construita desfasurata:35 mp;
A1.4		Loc. Valea Mare Pravat, Nr. 481, Jud. Arges, PCT CAMIN CASA	Nr. niveluri:1; S. construita la sol:43 mp; S. construita desfasurata:43 mp;

B. Partea II. Proprietari și acte

Inscrieri privitoare la dreptul de proprietate și alte drepturi reale		Referințe
10928 / 24/06/2019		
Act Notarial nr. - CONTRACT DE ÎNTREȚINERE NR. 688, din 21/06/2019 emis de Tuluca Filofteia;		
B2	Intabulare, drept de PROPRIETATE- bun comun, dobandit prin Conventie, cota actuala 1/1, cota initiala 1/1 1) BANU FLORIN 2) BANU ELENA , soți	A1, A1.1, A1.2
/		
Act Normativ nr. 7, din 13/03/1996 emis de PARLAMENT (art. 12 alin. 16);		
B3	Intabulare, drept de PROPRIETATE, dobandit prin Construire, cota actuala 1/1, cota initiala 1/1 1) BANU FLORIN 2) BANU ELENA	A1.3, A1.4

C. Partea III. SARCINI

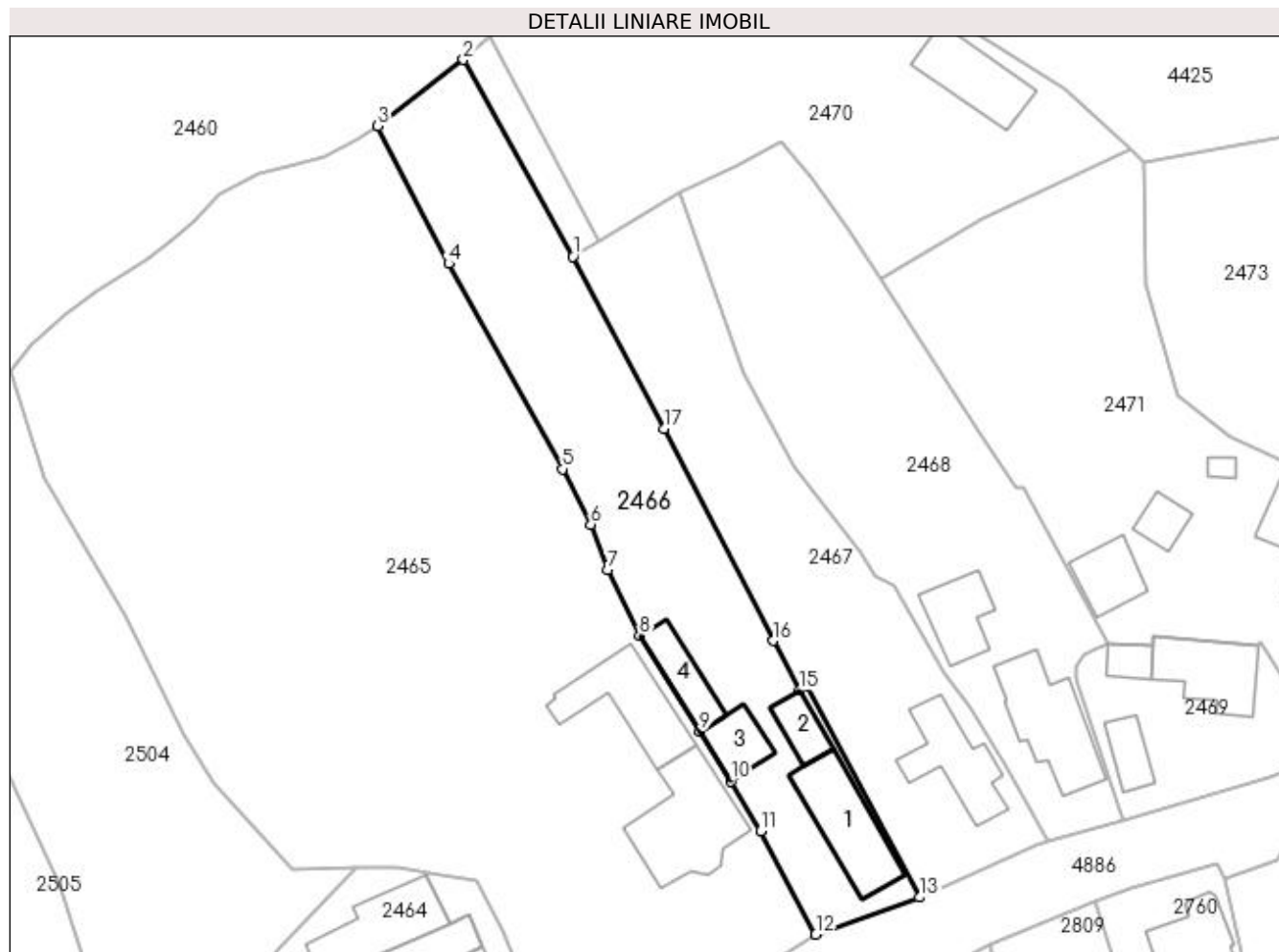
Inscrieri privind dezmembramintele dreptului de proprietate, drepturi reale de garanție și sarcini		Referințe
10928 / 24/06/2019		
Act Notarial nr. - CONTRACT DE ÎNTREȚINERE NR. 688, din 21/06/2019 emis de Tuluca Filofteia;		
C1	Intabulare, drept de IPOTECA LEGALA, Valoare:0 - pentru garantarea obligației de întreținere și îngrijire, dobandit prin Conventie 1) BANU MARIANA 2) BANU DUMITRU	A1, A1.1, A1.2
C2	Intabulare, drept de UZUFRACT VIAGER, dobandit prin Conventie, cota actuala 1/2, cota initiala 1/2 1) BANU MARIANA 2) BANU DUMITRU	A1, A1.1, A1.2

Anexa Nr. 1 La Partea I

Teren

Nr cadastral	Suprafața (mp)*	Observații / Referințe
80556	Din acte: 1.122 Masurata: 1.198	

* Suprafața este determinată în planul de proiecție Stereo 70.



Date referitoare la teren

Crt	Categorie folosință	Intravilan	Suprafața (mp)	Tarla	Parcelă	Nr. topo	Observații / Referințe
1	curți construcții	DA	399	20	1273,1274,1 277	-	În act se regăsește P1275
2	faneata	DA	799	20	1275,1276,1 269	-	

Date referitoare la construcții

Crt	Număr	Destinație construcție	Supraf. (mp)	Situație juridică	Observații / Referințe
A1.1	80556-C1	construcții de locuințe	86	Cu acte	Nr. niveluri:2; S. construita la sol:86 mp; S. construita desfasurata:172 mp;
A1.2	80556-C2	construcții anexa	27	Cu acte	Nr. niveluri:1; S. construita la sol:27 mp; S. construita desfasurata:27 mp;
A1.3		construcții anexa	35	Cu acte	Nr. niveluri:1; S. construita la sol:35 mp; S. construita desfasurata:35 mp;
A1.4		construcții anexa	43	Cu acte	Nr. niveluri:1; S. construita la sol:43 mp; S. construita desfasurata:43 mp;

Lungime Segmente

1) Valorile lungimilor segmentelor sunt obținute din proiecție în plan.

Punct început	X / Y	Punct sfârșit	X / Y	Lungime segment (** (m)
---------------	-------	---------------	-------	-------------------------

Punct început	X / Y	Punct sfârșit	X / Y	Lungime segment (** (m)
1	507.656,479 421.333,553	2	507.644,739 421.354,687	24.176
2	507.644,739 421.354,687	3	507.635,544 421.347,562	11.632
3	507.635,544 421.347,562	4	507.643,131 421.332,768	16.626
4	507.643,131 421.332,768	5	507.655,394 421.310,709	25.238
5	507.655,394 421.310,709	6	507.658,422 421.304,737	6.696
6	507.658,422 421.304,737	7	507.660,252 421.299,91	5.162
7	507.660,252 421.299,91	8	507.663,645 421.292,804	7.874
8	507.663,645 421.292,804	9	507.670,143 421.282,473	12.205
9	507.670,143 421.282,473	10	507.673,477 421.277,172	6.262
10	507.673,477 421.277,172	11	507.676,666 421.271,807	6.241
11	507.676,666 421.271,807	12	507.682,597 421.260,707	12.585
12	507.682,597 421.260,707	13	507.693,727 421.264,688	11.821
13	507.693,727 421.264,688	14	507.681,746 421.287,295	25.586
14	507.681,746 421.287,295	15	507.680,823 421.286,91	1.0
15	507.680,823 421.286,91	16	507.678,034 421.292,269	6.041
16	507.678,034 421.292,269	17	507.666,275 421.315,037	25.625
17	507.666,275 421.315,037	1	507.656,479 421.333,553	20.948

** Lungimile segmentelor sunt determinate în planul de proiecție Stereo 70 și sunt rotunjite la 1 milimetru.

*** Distanța dintre puncte este formată din segmente cumulate ce sunt mai mici decât valoarea 1 milimetru.

**DATE DESPRE IMOBILUL NR. 2467**

Oficiul de Cadastru și Publicitate Imobiliară ARGES
Biroul de Cadastru și Publicitate Imobiliară Campulung

A. Partea I. Descrierea imobilului

TEREN Intravilan

Adresa: Loc. Valea Mare Pravat, Nr. 480A, Jud. Arges

Nr. Crt	Nr cadastral Nr. topografic	Suprafața* (mp)	Observații / Referințe
A1	80570	Din acte: 916 Masurata: 1.005	Sector cadastral:27 Teren imprejmuit;

Construcții

Crt	Nr cadastral Nr. topografic	Adresa	Observații / Referințe
A1.1	80570-C1	Loc. Valea Mare Pravat, Nr. 480A, Jud. Arges	Nr. niveluri:1; S. construita la sol:72 mp; S. construita desfasurata:72 mp;

B. Partea II. Proprietari și acte

Inscrieri privitoare la dreptul de proprietate și alte drepturi reale		Referințe
18553 / 30/11/2011		
Act Notarial nr. 4485, din 29/11/2011 emis de BNP CAZACU SORIN BENONE;		
B3	Intabulare, drept de PROPRIETATE, dobandit prin Conventie, cota actuala 1/1, cota initiala 1/1 1) GHERMAN IRINA -ANDREEA	A1, A1.1

C. Partea III. SARCINI .

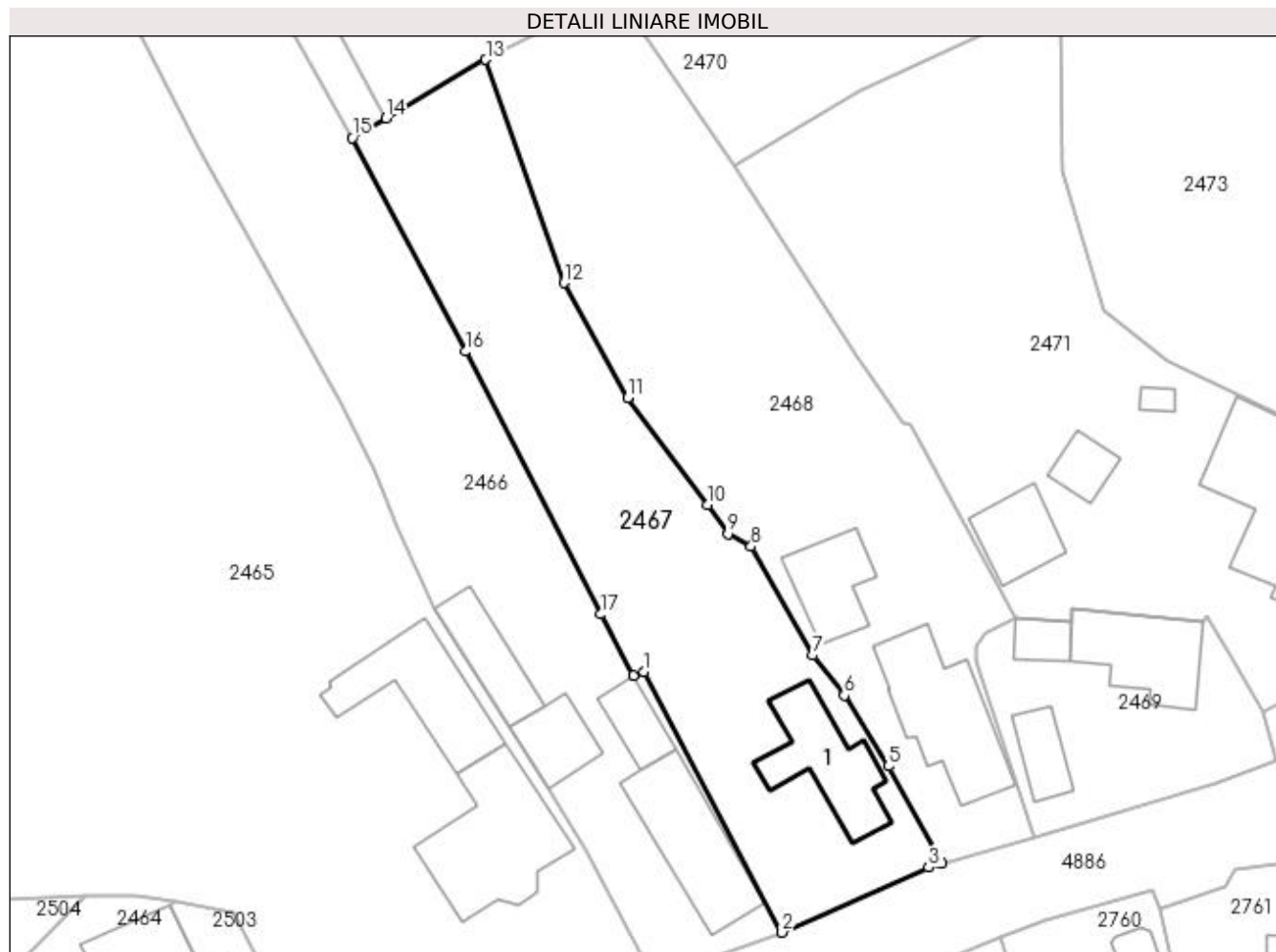
Inscrieri privind dezmembramintele dreptului de proprietate, drepturi reale de garanție și sarcini	Referințe
NU SUNT	

Anexa Nr. 1 La Partea I

Teren

Nr cadastral	Suprafața (mp)*	Observații / Referințe
80570	Din acte: 916 Masurata: 1.005	

* Suprafața este determinată în planul de proiecție Stereo 70.



Date referitoare la teren

Crt	Categorie folosință	Intra vilan	Suprafața (mp)	Tarla	Parcelă	Nr. topo	Observații / Referințe
1	curți construcții	DA	321	20	1273,1274	-	
2	faneata	DA	684	20	1274,1275,1277	-	

Date referitoare la construcții

Crt	Număr	Destinație construcție	Supraf. (mp)	Situație juridică	Observații / Referințe
A1.1	80570-C1	construcții de locuințe	72	Cu acte	Nr. niveluri:1; S. construita la sol:72 mp; S. construita desfasurata:72 mp;

Lungime Segmente

1) Valorile lungimilor segmentelor sunt obținute din proiecție în plan.

Punct început	X / Y	Punct sfârșit	X / Y	Lungime segment (** (m)
1	507.681,746 421.287,295	2	507.693,727 421.264,688	25.586
2	507.693,727 421.264,688	3	507.706,446 421.270,315	13.908

Punct început	X / Y	Punct sfârșit	X / Y	Lungime segment (** (m)
3	507.706,446 421.270,315	4	507.707,573 421.270,715	1.196
4	507.707,573 421.270,715	5	507.702,965 421.279,097	9.565
5	507.702,965 421.279,097	6	507.699,129 421.285,248	7.249
6	507.699,129 421.285,248	7	507.696,39 421.288,704	4.41
7	507.696,39 421.288,704	8	507.691,048 421.298,142	10.845
8	507.691,048 421.298,142	9	507.689,03 421.299,239	2.297
9	507.689,03 421.299,239	10	507.687,275 421.301,752	3.065
10	507.687,275 421.301,752	11	507.680,339 421.311,008	11.566
11	507.680,339 421.311,008	12	507.674,811 421.320,971	11.394
12	507.674,811 421.320,971	13	507.668,04 421.340,334	20.513
13	507.668,04 421.340,334	14	507.659,368 421.335,247	10.054
14	507.659,368 421.335,247	15	507.656,479 421.333,553	3.349
15	507.656,479 421.333,553	16	507.666,275 421.315,037	20.948
16	507.666,275 421.315,037	17	507.678,034 421.292,269	25.625
17	507.678,034 421.292,269	18	507.680,823 421.286,91	6.041
18	507.680,823 421.286,91	1	507.681,746 421.287,295	1.0

** Lungimile segmentelor sunt determinate în planul de proiecție Stereo 70 și sunt rotunjite la 1 milimetru.

*** Distanța dintre puncte este formată din segmente cumulate ce sunt mai mici decât valoarea 1 milimetru.

**DATE DESPRE IMOBILUL NR. 2468**

Oficiul de Cadastru și Publicitate Imobiliară ARGES
Biroul de Cadastru și Publicitate Imobiliară Campulung

A. Partea I. Descrierea imobilului

TEREN Intravilan

Adresa: Loc. Valea Mare Pravat, Nr. 480, Jud. Arges

Nr. Crt	Nr cadastral Nr. topografic	Suprafața* (mp)	Observații / Referințe
A1		Din acte: 1.960 Masurata: 1.254	Sector cadastral:27 Teren imprejmuit; Se scade suprafata de 916 conform CF 80570

Construcții

Crt	Nr cadastral Nr. topografic	Adresa	Observații / Referințe
A1.1		Loc. Valea Mare Pravat, Nr. 480, Jud. Arges	Nr. niveluri:1; S. construita la sol:93 mp; S. construita desfasurata:93 mp;
A1.2		Loc. Valea Mare Pravat, Nr. 480, Jud. Arges	Nr. niveluri:1; S. construita la sol:49 mp; S. construita desfasurata:49 mp;

B. Partea II. Proprietari și acte

Inscrieri privitoare la dreptul de proprietate și alte drepturi reale		Referințe
/		
Act Administrativ nr. 9731, din 10/05/1993 emis de CJPSDPAT ARGES;		
B1	Intabulare, drept de PROPRIETATE, dobandit prin Reconstituire, cota actuala 1/1, cota initiala 1/1 1) GHERMAN ILIE, lipsă CNP	A1
Act Normativ nr. 7, din 13/03/1996 emis de PARLAMENT (art. 12 alin. 16);		
B2	Intabulare, drept de PROPRIETATE, dobandit prin Construire, cota actuala 1/1, cota initiala 1/1 1) GHERMAN ILIE, lipsă CNP	A1.1, A1.2

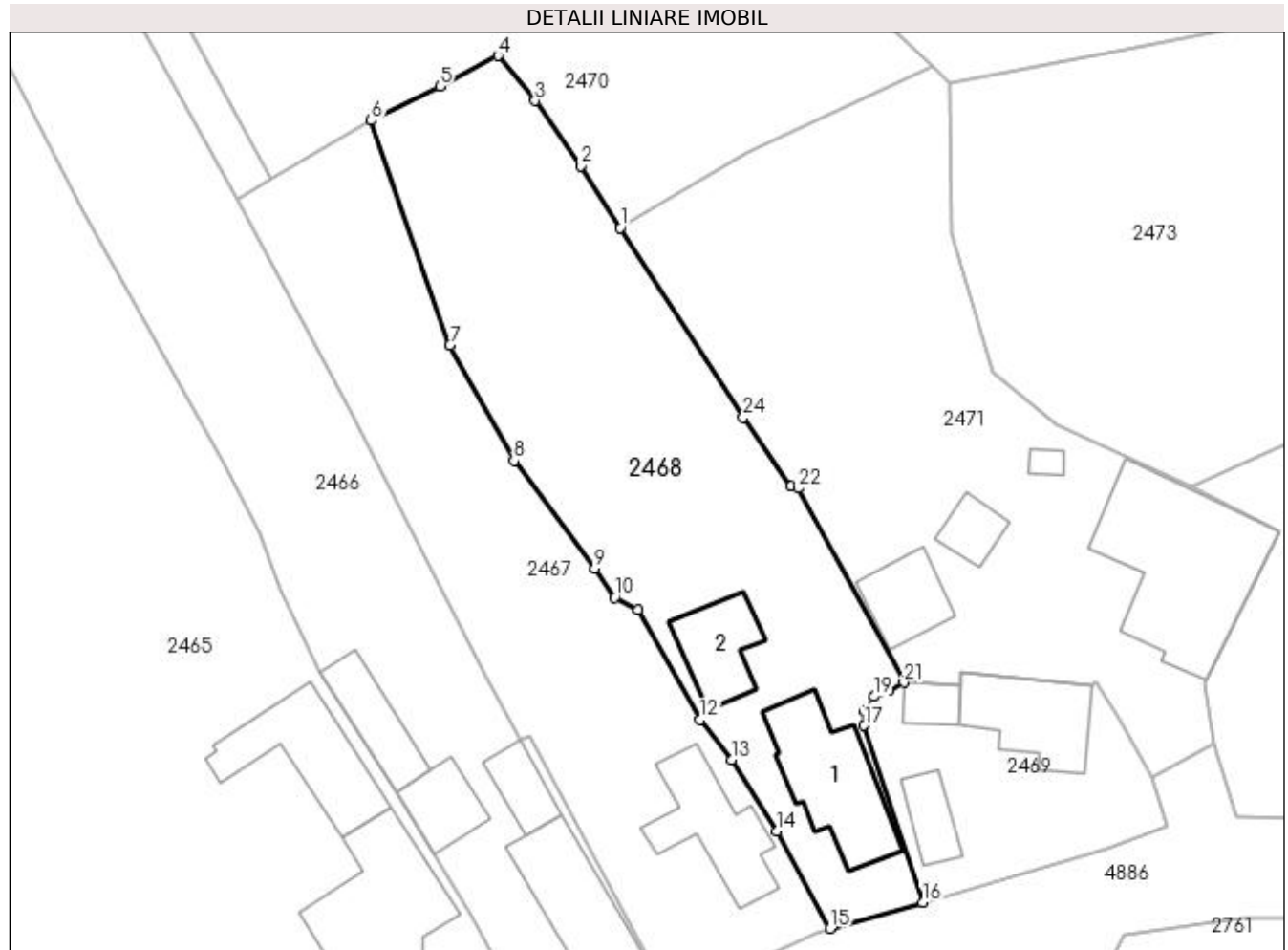
C. Partea III. SARCINI .

Inscrieri privind dezmembramintele dreptului de proprietate, drepturi reale de garanție și sarcini	Referințe
NU SUNT	

Anexa Nr. 1 La Partea I**Teren**

Nr cadastral	Suprafața (mp)*	Observații / Referințe
	Din acte: 1.960 Masurata: 1.254	Se scade suprafata de 916 conform CF 80570

* Suprafața este determinată în planul de proiecție Stereo 70.

**Date referitoare la teren**

Crt	Categorie folosință	Intravilan	Suprafața (mp)	Tarla	Parcelă	Nr. topo	Observații / Referințe
1	curți constructii	DA	587	20	1273,1274	-	
2	faneata	DA	667	20	1274,1275	-	

Date referitoare la construcții

Crt	Număr	Destinație construcție	Supraf. (mp)	Situație juridică	Observații / Referințe
A1.1		construcții de locuințe	93	Cu acte	Nr. niveluri:1; S. construita la sol:93 mp; S. construita desfasurata:93 mp;
A1.2		construcții anexa	49	Cu acte	Nr. niveluri:1; S. construita la sol:49 mp; S. construita desfasurata:49 mp;

Lungime Segmente

1) Valorile lungimilor segmentelor sunt obținute din proiecție în plan.

Punct început	X / Y	Punct sfârșit	X / Y	Lungime segment (** (m)
1	507.689,515 421.331,068	2	507.686,061 421.336,407	6.359
3	507.682,154 421.342,035	4	507.678,953 421.345,903	5.021

Punct început	X / Y	Punct sfârșit	X / Y	Lungime segment (** (m)
2	507.686,061 421.336,407	3	507.682,154 421.342,035	6.851
4	507.678,953 421.345,903	5	507.673,942 421.343,258	5.666

Punct început	X / Y	Punct sfârșit	X / Y	Lungime segment (** (m)	Punct început	X / Y	Punct sfârșit	X / Y	Lungime segment (** (m)
5	507.673,942 421.343,258	6	507.668,04 421.340,334	6.587	6	507.668,04 421.340,334	7	507.674,811 421.320,971	20.513
7	507.674,811 421.320,971	8	507.680,339 421.311,008	11.394	8	507.680,339 421.311,008	9	507.687,275 421.301,752	11.566
9	507.687,275 421.301,752	10	507.689,03 421.299,239	3.065	10	507.689,03 421.299,239	11	507.691,048 421.298,142	2.297
11	507.691,048 421.298,142	12	507.696,39 421.288,704	10.845	12	507.696,39 421.288,704	13	507.699,129 421.285,248	4.41
13	507.699,129 421.285,248	14	507.702,965 421.279,097	7.249	14	507.702,965 421.279,097	15	507.707,573 421.270,715	9.565
15	507.707,573 421.270,715	16	507.715,554 421.272,986	8.298	16	507.715,554 421.272,986	17	507.710,539 421.288,196	16.015
17	507.710,539 421.288,196	18	507.710,615 421.289,463	1.269	18	507.710,615 421.289,463	19	507.711,355 421.290,698	1.44
19	507.711,355 421.290,698	20	507.712,702 421.291,237	1.451	20	507.712,702 421.291,237	21	507.713,95 421.291,918	1.422
21	507.713,95 421.291,918	22	507.704,851 421.308,658	19.053	22	507.704,851 421.308,658	23	507.704,203 421.308,803	0.664
23	507.704,203 421.308,803	24	507.700,088 421.314,725	7.211	24	507.700,088 421.314,725	1	507.689,515 421.331,068	19.465

** Lungimile segmentelor sunt determinate în planul de proiecție Stereo 70 și sunt rotunjite la 1 milimetru.

*** Distanța dintre puncte este formată din segmente cumulate ce sunt mai mici decât valoarea 1 milimetru.

**DATE DESPRE IMOBILUL NR. 2469**

Oficiul de Cadastru și Publicitate Imobiliară ARGES
Biroul de Cadastru și Publicitate Imobiliară Campulung

A. Partea I. Descrierea imobilului

TEREN Intravilan

Adresa: Loc. Valea Mare Pravat, Nr. 479, Jud. Arges

Nr. Crt	Nr cadastral Nr. topografic	Suprafața* (mp)	Observații / Referințe
A1		358	Sector cadastral:27 Teren imprejmuit;

Construcții

Crt	Nr cadastral Nr. topografic	Adresa	Observații / Referințe
A1.1		Loc. Valea Mare Pravat, Nr. 479, Jud. Arges	Nr. niveluri:1; S. construita la sol:70 mp; S. construita desfasurata:70 mp;
A1.2		Loc. Valea Mare Pravat, Nr. 479, Jud. Arges	Nr. niveluri:1; S. construita la sol:17 mp; S. construita desfasurata:17 mp;
A1.3		Loc. Valea Mare Pravat, Nr. 479, Jud. Arges	Nr. niveluri:1; S. construita la sol:27 mp; S. construita desfasurata:27 mp;

B. Partea II. Proprietari și acte

Inscrieri privitoare la dreptul de proprietate și alte drepturi reale		Referințe
/		
Act Administrativ nr. 11904, din 01/06/1993 emis de CJPSDPAT ARGES;		
B1	Intabulare, drept de PROPRIETATE, dobandit prin Reconstituire, cota actuala 1/1, cota initiala 1/1 1) GHERMAN MARIA, lipsă CNP	A1
Act Normativ nr. 7, din 13/03/1996 emis de PARLAMENT (art. 12 alin. 16);		
B2	Intabulare, drept de PROPRIETATE, dobandit prin Construire, cota actuala 1/1, cota initiala 1/1 1) GHERMAN MARIA, lipsă CNP	A1.1, A1.2, A1.3

C. Partea III. SARCINI .

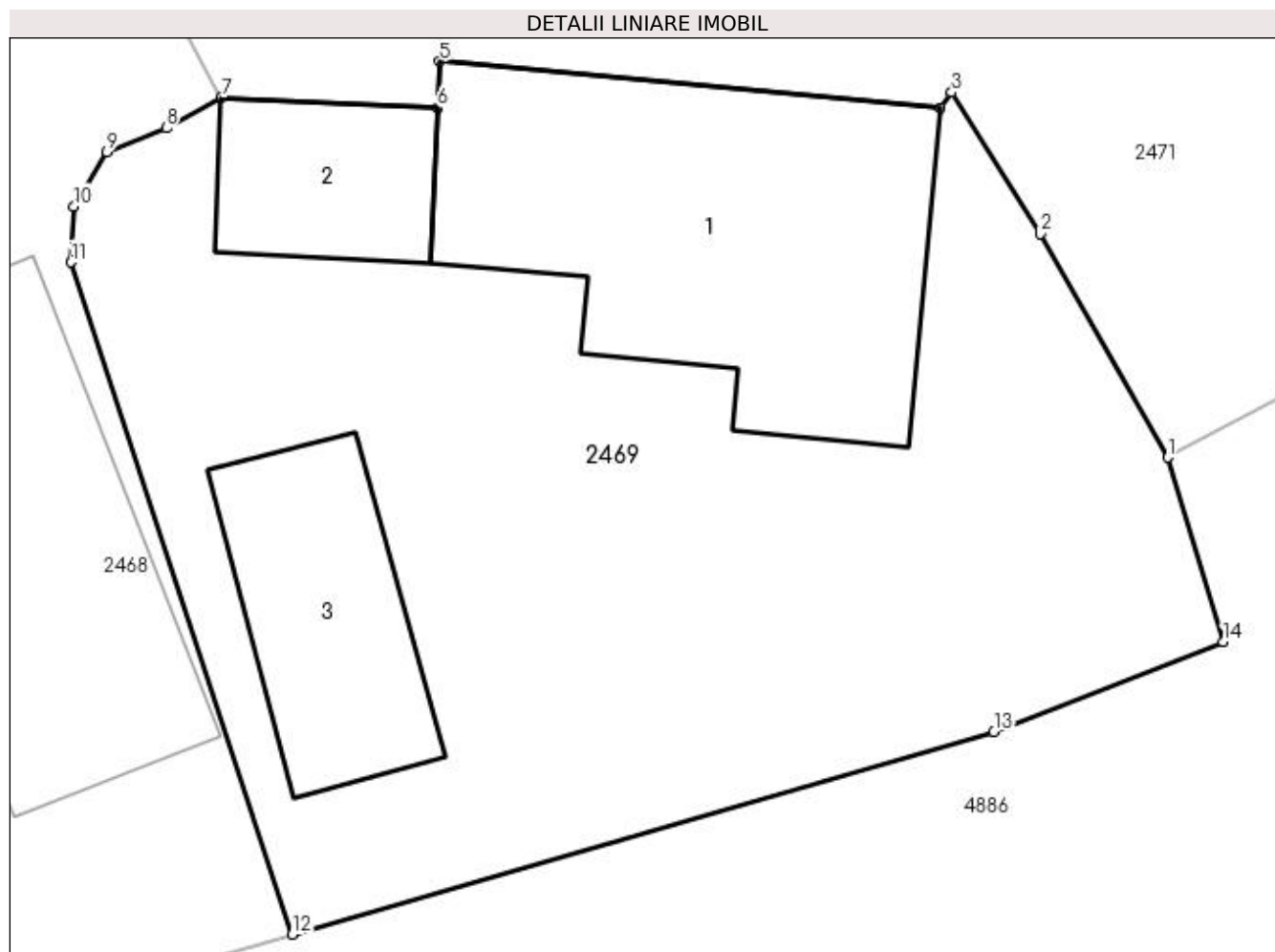
Inscrieri privind dezmembramintele dreptului de proprietate, drepturi reale de garanție și sarcini	Referințe
NU SUNT	

Anexa Nr. 1 La Partea I

Teren

Nr cadastral	Suprafața (mp)*	Observații / Referințe
	358	

* Suprafața este determinată în planul de proiecție Stereo 70.



Date referitoare la teren

Crt	Categorie folosință	Intra vilan	Suprafața (mp)	Tarla	Parcelă	Nr. topo	Observații / Referințe
1	curți constructii	DA	358	20	1272	-	

Date referitoare la construcții

Crt	Număr	Destinație construcție	Supraf. (mp)	Situație juridică	Observații / Referințe
A1.1		construcții de locuințe	70	Cu acte	Nr. niveluri:1; S. construita la sol:70 mp; S. construita desfasurata:70 mp;
A1.2		construcții anexa	17	Cu acte	Nr. niveluri:1; S. construita la sol:17 mp; S. construita desfasurata:17 mp;
A1.3		construcții anexa	27	Cu acte	Nr. niveluri:1; S. construita la sol:27 mp; S. construita desfasurata:27 mp;

Lungime Segmente

1) Valorile lungimilor segmentelor sunt obținute din proiecție în plan.

Punct început	X / Y	Punct sfârșit	X / Y	Lungime segment (** (m)
1	507.735,376 421.283,781	2	507.732,489 421.288,839	5.824
2	507.732,489 421.288,839	3	507.730,484 421.292,04	3.777

Punct început	X / Y	Punct sfârșit	X / Y	Lungime segment (** (m)
3	507.730,484 421.292,04	4	507.730,232 421.291,685	0.435
4	507.730,232 421.291,685	5	507.718,894 421.292,74	11.387
5	507.718,894 421.292,74	6	507.718,844 421.291,686	1.055
6	507.718,844 421.291,686	7	507.713,95 421.291,918	4.899
7	507.713,95 421.291,918	8	507.712,702 421.291,237	1.422
8	507.712,702 421.291,237	9	507.711,355 421.290,698	1.451
9	507.711,355 421.290,698	10	507.710,615 421.289,463	1.44
10	507.710,615 421.289,463	11	507.710,539 421.288,196	1.269
11	507.710,539 421.288,196	12	507.715,554 421.272,986	16.015
12	507.715,554 421.272,986	13	507.731,44 421.277,572	16.535
13	507.731,44 421.277,572	14	507.736,64 421.279,602	5.582
14	507.736,64 421.279,602	1	507.735,376 421.283,781	4.366

** Lungimile segmentelor sunt determinate în planul de proiecție Stereo 70 și sunt rotunjite la 1 milimetru.

*** Distanța dintre puncte este formată din segmente cumulate ce sunt mai mici decât valoarea 1 milimetru.

**DATE DESPRE IMOBILUL NR. 2470**

Oficiul de Cadastru și Publicitate Imobiliară ARGES
Biroul de Cadastru și Publicitate Imobiliară Campulung

A. Partea I. Descrierea imobilului

TEREN Intravilan

Adresa: Loc. Valea Mare Pravat, Jud. Arges

Nr. Crt	Nr cadastral Nr. topografic	Suprafața* (mp)	Observații / Referințe
A1		1.539	Sector cadastral:27 Teren neimprejmut;

Construcții

Crt	Nr cadastral Nr. topografic	Adresa	Observații / Referințe
A1.1		Loc. Valea Mare Pravat, Jud. Arges	Nr. niveluri:1; S. construita la sol:68 mp; S. construita desfasurata:68 mp;

B. Partea II. Proprietari și acte

Inscrieri privitoare la dreptul de proprietate și alte drepturi reale		Referințe
/		
Act Administrativ nr. 138348, din 04/11/2008 emis de CJPSDPAT ARGES;		
B1	Intabulare, drept de PROPRIETATE, dobandit prin Reconstituire, cota actuala 1/1, cota initiala 1/1 1) ROAITĂ MOISE, lipsă CNP	A1
Act Normativ nr. 7, din 13/03/1996 emis de PARLAMENT (art. 12 alin. 16);		
B2	Intabulare, drept de PROPRIETATE, dobandit prin Construire, cota actuala 1/1, cota initiala 1/1 1) ROAITĂ MOISE, lipsă CNP	A1.1

C. Partea III. SARCINI .

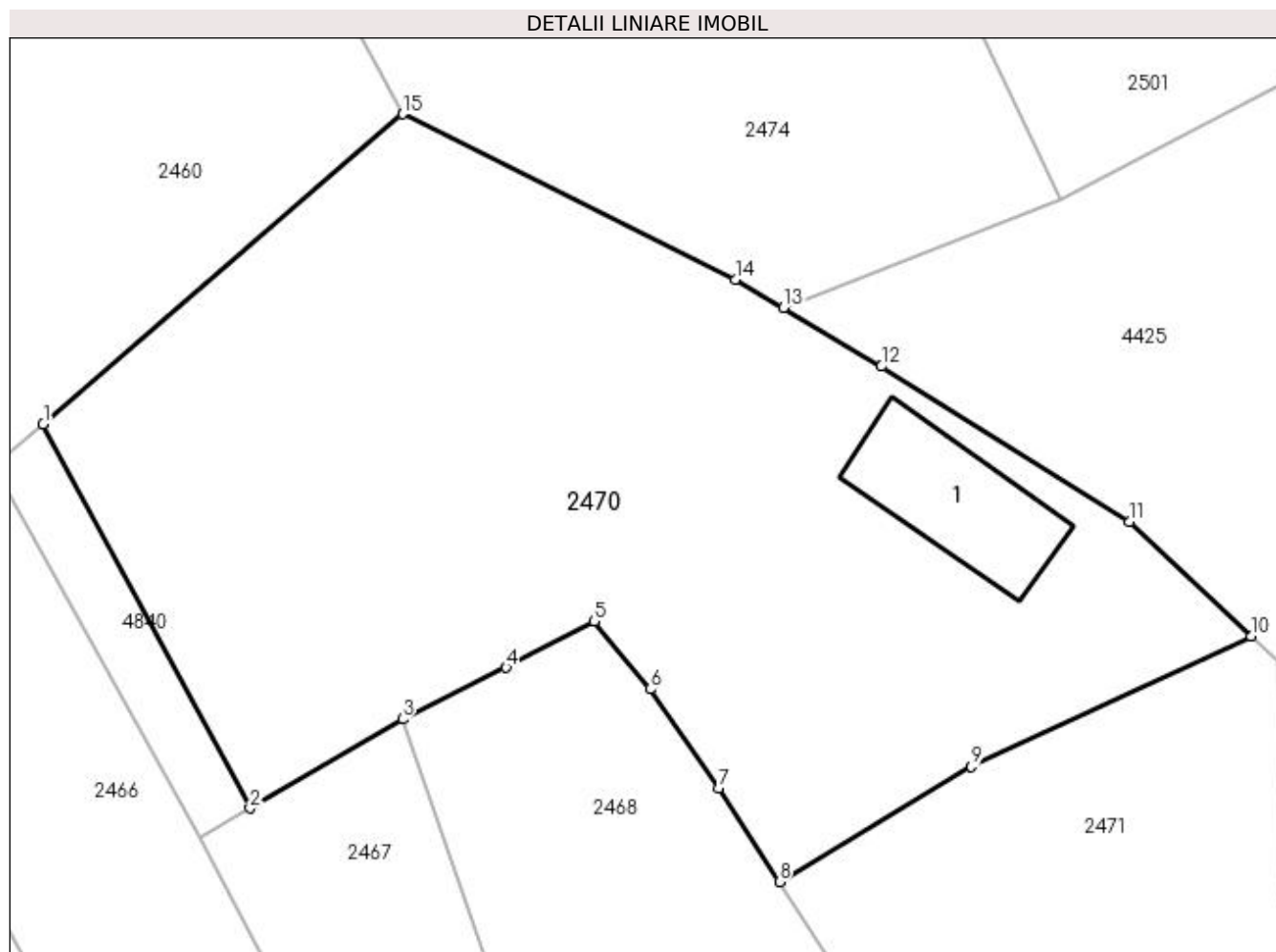
Inscrieri privind dezmembramintele dreptului de proprietate, drepturi reale de garanție și sarcini	Referințe
NU SUNT	

Anexa Nr. 1 La Partea I

Teren

Nr cadastral	Suprafața (mp)*	Observații / Referințe
	1.539	

* Suprafața este determinată în planul de proiecție Stereo 70.



Date referitoare la teren

Crt	Categorie folosință	Intravilan	Suprafața (mp)	Tarla	Parcelă	Nr. topo	Observații / Referințe
1	faneata	DA	1.539	20	1269	-	

Date referitoare la construcții

Crt	Număr	Destinație construcție	Supraf. (mp)	Situație juridică	Observații / Referințe
A1.1		construcții anexa	68	Cu acte	Nr. niveluri:1; S. construita la sol:68 mp; S. construita desfasurata:68 mp;

Lungime Segmente

1) Valorile lungimilor segmentelor sunt obținute din proiecție în plan.

Punct început	X / Y	Punct sfârșit	X / Y	Lungime segment (** (m)
1	507.647,581 421.357,136	2	507.659,368 421.335,247	24.861
2	507.659,368 421.335,247	3	507.668,04 421.340,334	10.054
3	507.668,04 421.340,334	4	507.673,942 421.343,258	6.587
4	507.673,942 421.343,258	5	507.678,953 421.345,903	5.666

Punct început	X / Y	Punct sfârșit	X / Y	Lungime segment (** (m)
5	507.678,953 421.345,903	6	507.682,154 421.342,035	5.021
6	507.682,154 421.342,035	7	507.686,061 421.336,407	6.851
7	507.686,061 421.336,407	8	507.689,515 421.331,068	6.359
8	507.689,515 421.331,068	9	507.700,437 421.337,64	12.747
9	507.700,437 421.337,64	10	507.716,361 421.345,034	17.557
10	507.716,361 421.345,034	11	507.709,412 421.351,557	9.531
11	507.709,412 421.351,557	12	507.695,312 421.360,407	16.647
12	507.695,312 421.360,407	13	507.689,728 421.363,733	6.499
13	507.689,728 421.363,733	14	507.686,999 421.365,359	3.177
14	507.686,999 421.365,359	15	507.668,044 421.374,77	21.163
15	507.668,044 421.374,77	1	507.647,581 421.357,136	27.013

** Lungimile segmentelor sunt determinate în planul de proiecție Stereo 70 și sunt rotunjite la 1 milimetru.

*** Distanța dintre puncte este formată din segmente cumulate ce sunt mai mici decât valoarea 1 milimetru.

**DATE DESPRE IMOBILUL NR. 2471**

Oficiul de Cadastru și Publicitate Imobiliară ARGES
Biroul de Cadastru și Publicitate Imobiliară Campulung

A. Partea I. Descrierea imobilului

TEREN Intravilan

Nr. CF vechi:901
Nr. cadastral vechi:1099

Adresa: Loc. Valea Mare Pravat, Nr. 478, Jud. Arges, PCT ACASA

Nr. Crt	Nr cadastral Nr. topografic	Suprafața* (mp)	Observații / Referințe
A1	81808	1.443	Sector cadastral:27 Teren neimprejmuit;

Construcții

Crt	Nr cadastral Nr. topografic	Adresa	Observații / Referințe
A1.1	81808-C1	Loc. Valea Mare Pravat, Nr. 478, Jud. Arges, PCT ACASA	Nr. niveluri:2; S. construita la sol:167 mp; S. construita desfasurata:334 mp; se rectifica cf.art.12,alin.16 (Legea7/1996)
A1.2	81808-C2	Loc. Valea Mare Pravat, Nr. 478, Jud. Arges, PCT ACASA	Nr. niveluri:1; S. construita la sol:42 mp; S. construita desfasurata:42 mp; se rectifica cf.art.12,alin.16 (Legea7/1996)
A1.3	81808-C3	Loc. Valea Mare Pravat, Nr. 478, Jud. Arges, PCT ACASA	Nr. niveluri:1; S. construita la sol:6 mp; S. construita desfasurata:6 mp; se rectifica cf.art.12,alin.16 (Legea7/1996)
A1.4	81808-C4	Loc. Valea Mare Pravat, Nr. 478, Jud. Arges, PCT ACASA	Nr. niveluri:1; S. construita la sol:21 mp; S. construita desfasurata:21 mp; se rectifica cf.art.12,alin.16 (Legea7/1996)

B. Partea II. Proprietari și acte

Inscrieri privitoare la dreptul de proprietate și alte drepturi reale	Referințe
15532 / 29/12/2008	
Act Notarial nr. 1395, din 24/12/2008 emis de notar public Ionescu Cornelia;	
B1	A1, A1.1, A1.2, A1.3, A1.4
Intabulare, drept de PROPRIETATE-bun propriu, dobandit prin Conventie, cota actuala 1/1, cota initiala 1/1	
1) ROAITA DENISA MARIA, necasatorita	

C. Partea III. SARCINI

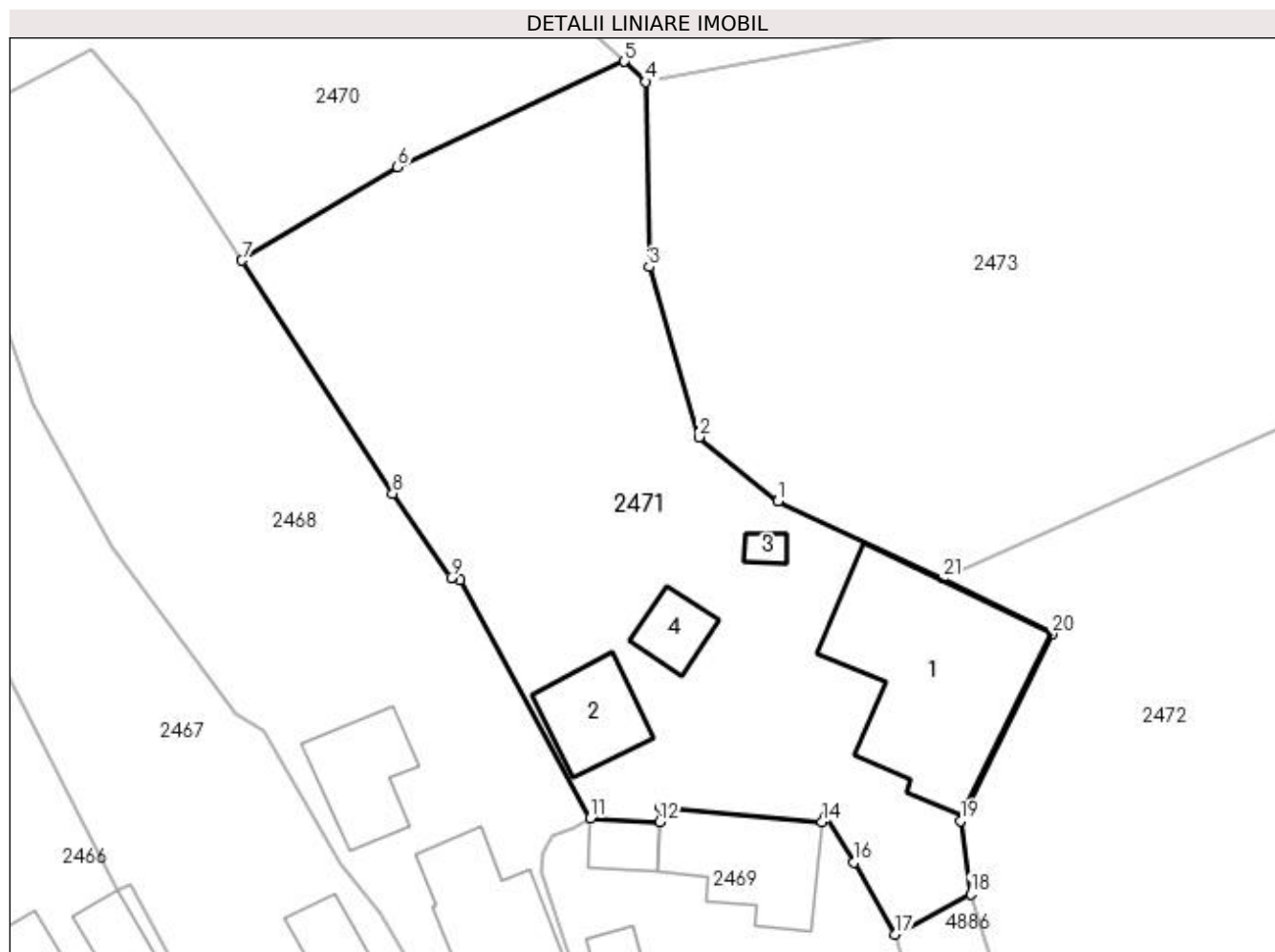
Inscrieri privind dezmembramintele dreptului de proprietate, drepturi reale de garanție și sarcini	Referințe
15532 / 29/12/2008	
Act Notarial nr. 1395, din 24/12/2008 emis de notar public Ionescu Cornelia;	
C1	A1, A1.1, A1.2, A1.3, A1.4
Intabulare, drept de UZUFRACT VIAGER, dobandit prin Conventie, cota actuala 1/1, cota initiala 1/1	
1) ROAITA MOISE, lipsă CNP	
2) ROAITA ELENA, soti, lipsă CNP	
3) ROAITA AUREL GHEORGHE, lipsă CNP	
4) ROAITA MONICA MARIA, soti, lipsă CNP	

Anexa Nr. 1 La Partea I

Teren

Nr cadastral	Suprafața (mp)*	Observații / Referințe
81808	1.443	

* Suprafața este determinată în planul de proiecție Stereo 70.



Date referitoare la teren

Crt	Categorie folosință	Intra vilan	Suprafața (mp)	Tarla	Parcelă	Nr. topo	Observații / Referințe
1	curți constructii	DA	519	20	1270,1271	-	
2	faneata	DA	924	20	1269,1270	-	

Date referitoare la construcții

Crt	Număr	Destinație construcție	Supraf. (mp)	Situație juridică	Observații / Referințe
A1.1	81808-C1	construcții de locuințe	Din acte: 129 Masurata: 167	Cu acte	Nr. niveluri:2; S. construita la sol:167 mp; S. construita desfasurata:334 mp; se rectifica cf. art.12,alin.16(Legea7/1996)
A1.2	81808-C2	construcții de locuințe	Din acte: 22 Masurata: 42	Cu acte	Nr. niveluri:1; S. construita la sol:42 mp; S. construita desfasurata:42 mp; se rectifica cf. art.12,alin.16(Legea7/1996)
A1.3	81808-C3	construcții anexa	Din acte: 20 Masurata: 6	Cu acte	Nr. niveluri:1; S. construita la sol:6 mp; S. construita desfasurata:6 mp; se rectifica cf.art.12,alin.16(Legea7/1996)
A1.4	81808-C4	construcții anexa	Din acte: 17 Masurata: 21	Cu acte	Nr. niveluri:1; S. construita la sol:21 mp; S. construita desfasurata:21 mp; se rectifica cf. art.12,alin.16(Legea7/1996)

Lungime Segmente

1) Valorile lungimilor segmentelor sunt obținute din proiecție în plan.

Punct început	X / Y	Punct sfârșit	X / Y	Lungime segment (** (m)
1	507.727,148 421.314,175	2	507.721,597 421.318,676	7.147
3	507.718,089 421.330,626	4	507.717,863 421.343,624	13.0
5	507.716,361 421.345,034	6	507.700,437 421.337,64	17.557
7	507.689,515 421.331,068	8	507.700,088 421.314,725	19.465
9	507.704,203 421.308,803	10	507.704,851 421.308,658	0.664
11	507.713,95 421.291,918	12	507.718,844 421.291,686	4.899
13	507.718,894 421.292,74	14	507.730,232 421.291,685	11.387
15	507.730,484 421.292,04	16	507.732,489 421.288,839	3.777
17	507.735,376 421.283,781	18	507.740,671 421.286,614	6.005
19	507.739,949 421.291,756	20	507.746,394 421.304,877	14.618
21	507.738,692 421.308,759	1	507.727,148 421.314,175	12.751

Punct început	X / Y	Punct sfârșit	X / Y	Lungime segment (** (m)
2	507.721,597 421.318,676	3	507.718,089 421.330,626	12.454
4	507.717,863 421.343,624	5	507.716,361 421.345,034	2.06
6	507.700,437 421.337,64	7	507.689,515 421.331,068	12.747
8	507.700,088 421.314,725	9	507.704,203 421.308,803	7.211
10	507.704,851 421.308,658	11	507.713,95 421.291,918	19.053
12	507.718,844 421.291,686	13	507.718,894 421.292,74	1.055
14	507.730,232 421.291,685	15	507.730,484 421.292,04	0.435
16	507.732,489 421.288,839	17	507.735,376 421.283,781	5.824
18	507.740,671 421.286,614	19	507.739,949 421.291,756	5.192
20	507.746,394 421.304,877	21	507.738,692 421.308,759	8.625

** Lungimile segmentelor sunt determinate în planul de proiecție Stereo 70 și sunt rotunjite la 1 milimetru.

*** Distanța dintre puncte este formată din segmente cumulate ce sunt mai mici decât valoarea 1 milimetru.

**DATE DESPRE IMOBILUL NR. 2472**

Oficiul de Cadastru și Publicitate Imobiliară ARGES
Biroul de Cadastru și Publicitate Imobiliară Campulung

A. Partea I. Descrierea imobilului

TEREN Intravilan

Nr. cadastral vechi:81325

Adresa: Loc. Valea Mare Pravat, Nr. 477, Jud. Arges

Nr. Crt	Nr cadastral Nr. topografic	Suprafața* (mp)	Observații / Referințe
A1		Din acte: 1.201 Masurata: 1.192	Sector cadastral:27 Teren imprejmuit;

Construcții

Crt	Nr cadastral Nr. topografic	Adresa	Observații / Referințe
A1.1		Loc. Valea Mare Pravat, Nr. 477, Jud. Arges	Nr. niveluri:1; S. construita la sol:127 mp; S. construita desfasurata:127 mp;

B. Partea II. Proprietari și acte

Inscrieri privitoare la dreptul de proprietate și alte drepturi reale		Referințe
/		
Act Administrativ nr. 144890, din 06/10/2017 emis de CJPSDPAT ARGES;		
B1	Intabulare, drept de PROPRIETATE, dobandit prin Reconstituire, cota actuala 1/1, cota initiala 1/1 1) MĂCĂRESCU DUMITRU	A1
Act Normativ nr. 7, din 13/03/1996 emis de PARLAMENT (art. 12 alin. 16);		
B2	Intabulare, drept de PROPRIETATE, dobandit prin Construire, cota actuala 1/1, cota initiala 1/1 1) MĂCĂRESCU DUMITRU	A1.1

C. Partea III. SARCINI .

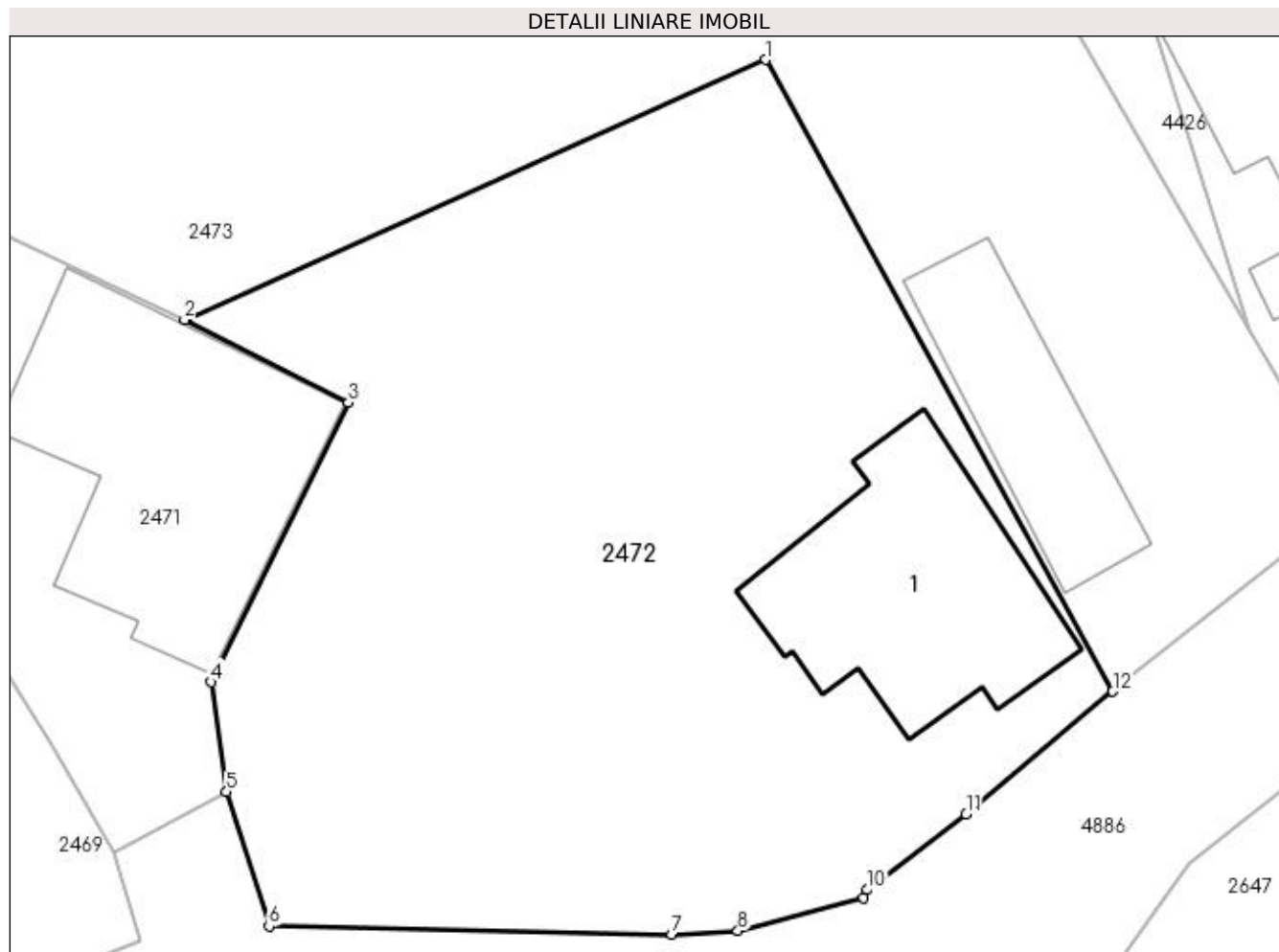
Inscrieri privind dezmembramintele dreptului de proprietate, drepturi reale de garanție și sarcini	Referințe
NU SUNT	

Anexa Nr. 1 La Partea I

Teren

Nr cadastral	Suprafața (mp)*	Observații / Referințe
	Din acte: 1.201 Masurata: 1.192	

* Suprafața este determinată în planul de proiecție Stereo 70.



Date referitoare la teren

Crt	Categorie folosință	Intra vilan	Suprafața (mp)	Tarla	Parcelă	Nr. topo	Observații / Referințe
1	curți constructii	DA	368	20	1266	-	
2	arabil	DA	824	20	1267,1268	-	

Date referitoare la construcții

Crt	Număr	Destinație construcție	Supraf. (mp)	Situație juridică	Observații / Referințe
A1.1		construcții de locuințe	127	Cu acte	Nr. niveluri:1; S. construita la sol:127 mp; S. construita desfasurata:127 mp;

Lungime Segmente

1) Valorile lungimilor segmentelor sunt obținute din proiecție în plan.

Punct început	X / Y	Punct sfârșit	X / Y	Lungime segment (** (m)
1	507.765,964 421.320,965	2	507.738,692 421.308,759	29.879
2	507.738,692 421.308,759	3	507.746,394 421.304,877	8.625
3	507.746,394 421.304,877	4	507.739,949 421.291,756	14.618

Punct început	X / Y	Punct sfârșit	X / Y	Lungime segment (** (m)
4	507.739,949 421.291,756	5	507.740,671 421.286,614	5.192
5	507.740,671 421.286,614	6	507.742,662 421.280,307	6.614
6	507.742,662 421.280,307	7	507.761,565 421.279,926	18.907
7	507.761,565 421.279,926	8	507.764,668 421.280,085	3.107
8	507.764,668 421.280,085	9	507.770,578 421.281,643	6.112
9	507.770,578 421.281,643	10	507.770,752 421.282,019	0.414
10	507.770,752 421.282,019	11	507.775,378 421.285,553	5.821
11	507.775,378 421.285,553	12	507.782,265 421.291,323	8.985
12	507.782,265 421.291,323	1	507.765,964 421.320,965	33.829

** Lungimile segmentelor sunt determinate în planul de proiecție Stereo 70 și sunt rotunjite la 1 milimetru.

*** Distanța dintre puncte este formată din segmente cumulate ce sunt mai mici decât valoarea 1 milimetru.

**DATE DESPRE IMOBILUL NR. 2473**

Oficiul de Cadastru și Publicitate Imobiliară ARGES
Biroul de Cadastru și Publicitate Imobiliară Campulung

A. Partea I. Descrierea imobilului

TEREN Intravilan

Adresa: Loc. Valea Mare Pravat, Nr. 569, Jud. Arges, PUNCTUL"ACASA"T20

Nr. Crt	Nr cadastral Nr. topografic	Suprafața* (mp)	Observații / Referințe
A1	81273	2.525	Sector cadastral:27 Teren neimprijmit;

Construcții

Crt	Nr cadastral Nr. topografic	Adresa	Observații / Referințe
A1.1	81273-C1	Loc. Valea Mare Pravat, Nr. 569, Jud. Arges, PUNCTUL"ACASA"T20	Nr. niveluri:1; S. construita la sol:75 mp; S. construita desfasurata:75 mp; Casa.Nu poseda certificat energetic; din 1942; din lemn

B. Partea II. Proprietari și acte

Inscrieri privitoare la dreptul de proprietate și alte drepturi reale		Referințe
5700 / 21/04/2016		
Act Notarial nr. (certificat de mostenitor) nr. 201/97, din 09/09/1997 emis de BNP IONESCU CORNELIA (act administrativ(certificat de atestare fiscala) nr. 1630/11-04-2016 emis de PRIMARIA DOMNESTI; act administrativ (titlu de proprietate) nr. 16244/08-07-1993 emis de CJPSDPAT ARGES; act notarial (certificat de mostenitor) nr. 200/1997/09-09-1997 emis de BNP IONESCU CORNELIA;);		
B1	Intabulare, drept de PROPRIETATE, dobandit prin Succesiune, cota actuala 1/1, cota initiala 1/1 1) CRACIUN MARIA	A1, A1.1

C. Partea III. SARCINI .

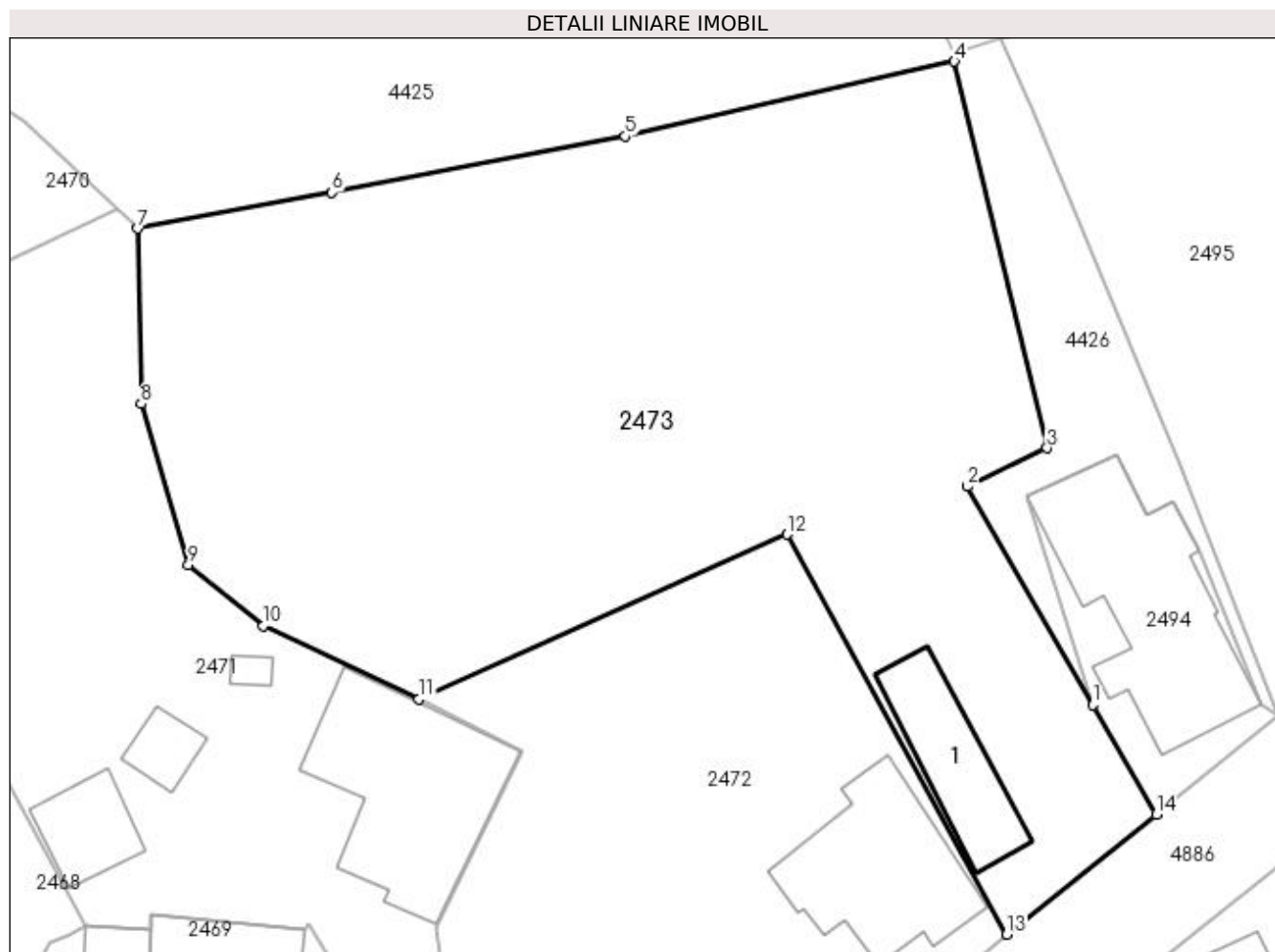
Inscrieri privind dezmembramintele dreptului de proprietate, drepturi reale de garanție și sarcini	Referințe
NU SUNT	

Anexa Nr. 1 La Partea I

Teren

Nr cadastral	Suprafața (mp)*	Observații / Referințe
81273	2.525	

* Suprafața este determinată în planul de proiecție Stereo 70.



Date referitoare la teren

Crt	Categorie folosință	Intra vilan	Suprafața (mp)	Tarla	Parcelă	Nr. topo	Observații / Referințe
1	curți construcții	DA	400	20	1265	-	PUNCTUL"ACASA"
2	faneata	DA	2.125	20	1264,1268	-	PUNCTUL"ACASA"

Date referitoare la construcții

Crt	Număr	Destinație construcție	Supraf. (mp)	Situație juridică	Observații / Referințe
A1.1	81273-C1	construcții de locuințe	75	Cu acte	Nr. niveluri:1; S. construita la sol:75 mp; S. construita desfasurata:75 mp; Casa.Nu poseda certificat energetic; din 1942; din lemn

Lungime Segmente

1) Valorile lungimilor segmentelor sunt obținute din proiecție în plan.

Punct început	X / Y	Punct sfârșit	X / Y	Lungime segment (** (m)
1	507.788,659 421.308,318	2	507.779,339 421.324,509	18.682
2	507.779,339 421.324,509	3	507.785,241 421.327,354	6.552
3	507.785,241 421.327,354	4	507.778,374 421.355,987	29.445

Punct început	X / Y	Punct sfârșit	X / Y	Lungime segment (** (m)
4	507.778,374 421.355,987	5	507.753,974 421.350,457	25.019
5	507.753,974 421.350,457	6	507.732,228 421.346,292	22.141
6	507.732,228 421.346,292	7	507.717,863 421.343,624	14.611
7	507.717,863 421.343,624	8	507.718,089 421.330,626	13.0
8	507.718,089 421.330,626	9	507.721,597 421.318,676	12.454
9	507.721,597 421.318,676	10	507.727,148 421.314,175	7.147
10	507.727,148 421.314,175	11	507.738,692 421.308,759	12.751
11	507.738,692 421.308,759	12	507.765,964 421.320,965	29.879
12	507.765,964 421.320,965	13	507.782,265 421.291,323	33.829
13	507.782,265 421.291,323	14	507.793,335 421.300,194	14.186
14	507.793,335 421.300,194	1	507.788,659 421.308,318	9.374

** Lungimile segmentelor sunt determinate în planul de proiecție Stereo 70 și sunt rotunjite la 1 milimetru.

*** Distanța dintre puncte este formată din segmente cumulate ce sunt mai mici decât valoarea 1 milimetru.

**DATE DESPRE IMOBILUL NR. 2474**

Oficiul de Cadastru și Publicitate Imobiliară ARGES
Biroul de Cadastru și Publicitate Imobiliară Campulung

A. Partea I. Descrierea imobilului

TEREN Intravilan

Nr. CF vechi:58

Nr. cadastral vechi:23/1

Adresa: Loc. Valea Mare Pravat, Jud. Arges, pct Caminul Casei

Nr. Crt	Nr cadastral Nr. topografic	Suprafața* (mp)	Observații / Referințe
A1	81167	Din acte: 6.393 Masurata: 6.368	Sector cadastral:27 Teren neimprejmit;

B. Partea II. Proprietari și acte

Inscrieri privitoare la dreptul de proprietate și alte drepturi reale		Referințe
1 / 26/10/2000		
Act Notarial nr. 2632, din 17/08/2000 emis de BNP IONESCU CORNELIA;		
B2	Intabulare, drept de PROPRIETATE, dobandit prin Succesiune, cota actuala 3/8, cota initiala 3/8 1) COLES IOAN SORIN <i>OBSERVATII: (provenita din conversia CF 58)</i>	A1
B3	Intabulare, drept de PROPRIETATE, dobandit prin Succesiune, cota actuala 3/8, cota initiala 3/8 1) COLES GEORGETA-CORINA <i>OBSERVATII: (provenita din conversia CF 58)</i>	A1
9379 / 09/07/2015		
Act Notarial nr. 68/2015, din 07/07/2015 emis de TULUCA FILOFTEIA;		
B4	Intabulare, drept de PROPRIETATE, dobandit prin Succesiune, cota actuala 1/8, cota initiala 2/16 1) COLES IOAN SORIN	A1
B5	Intabulare, drept de PROPRIETATE, dobandit prin Succesiune, cota actuala 1/8, cota initiala 2/16 1) OPRESCU GEORGETA-CORINA , lipsă CNP	A1

C. Partea III. SARCINI .

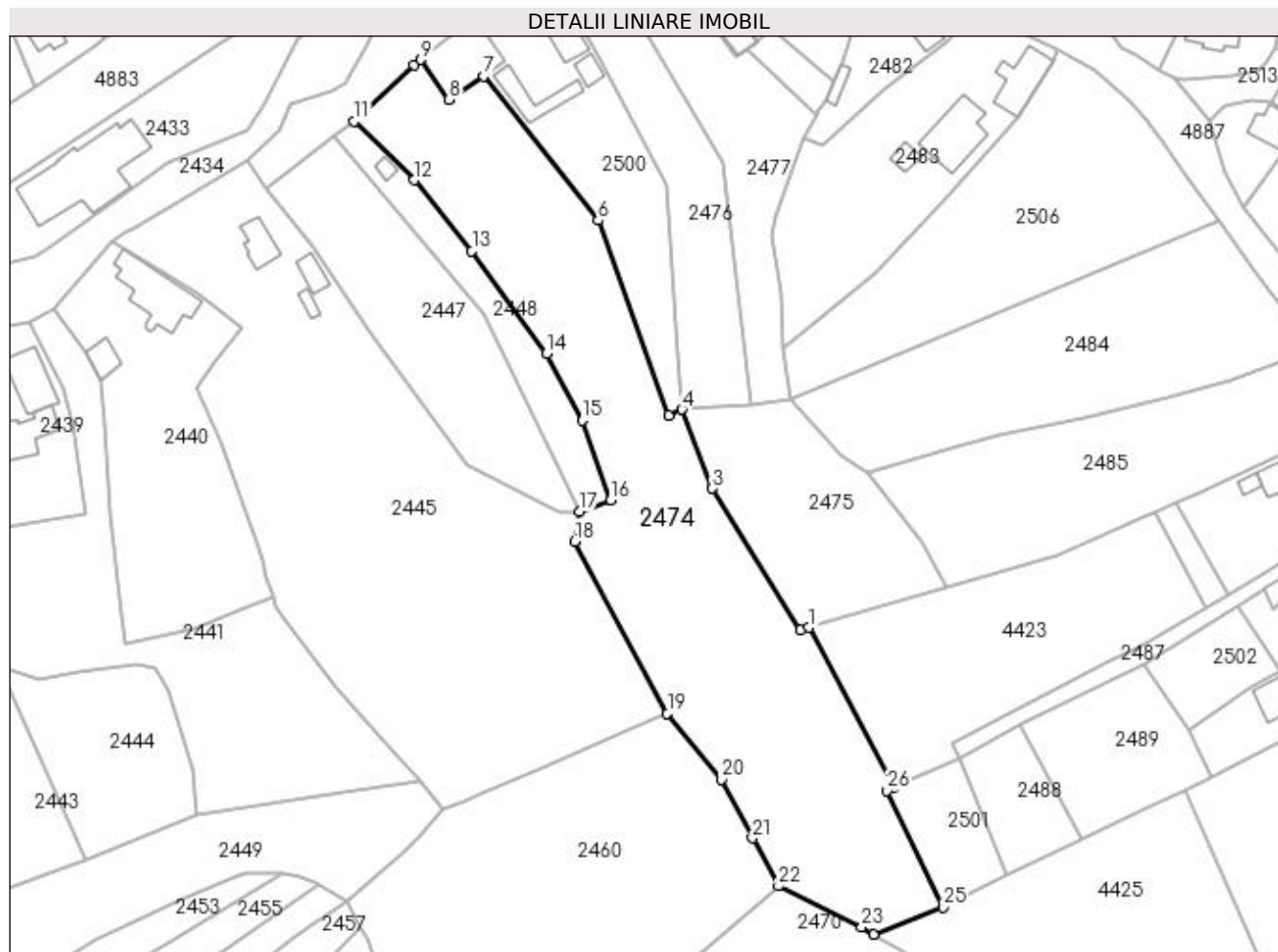
Inscrieri privind dezmembramintele dreptului de proprietate, drepturi reale de garanție și sarcini	Referințe
NU SUNT	

Anexa Nr. 1 La Partea I

Teren

Nr cadastral	Suprafața (mp)*	Observații / Referințe
81167	Din acte: 6.393 Masurata: 6.368	

* Suprafața este determinată în planul de proiecție Stereo 70.



Date referitoare la teren

Crt	Categorie folosință	Intravilan	Suprafața (mp)	Tarla	Parcelă	Nr. topo	Observații / Referințe
1	curți constructii	DA	498	20	1233,1234	-	
2	faneata	DA	5.870	20	1233,1250-1252,1258,1259	-	

Lungime Segmente

1) Valorile lungimilor segmentelor sunt obținute din proiecție în plan.

Punct început	X / Y	Punct sfârșit	X / Y	Lungime segment (** (m)
1	507.675,001 421.433,702	2	507.673,038 421.433,121	2.047
3	507.652,974 421.465,439	4	507.646,029 421.483,471	19.323
5	507.642,968 421.482,066	6	507.626,876 421.526,541	47.297

Punct început	X / Y	Punct sfârșit	X / Y	Lungime segment (** (m)
2	507.673,038 421.433,121	3	507.652,974 421.465,439	38.04
4	507.646,029 421.483,471	5	507.642,968 421.482,066	3.368
6	507.626,876 421.526,541	7	507.600,771 421.559,476	42.026

Punct început	X / Y	Punct sfârșit	X / Y	Lungime segment (** (m))
7	507.600,771 421.559,476	8	507.592,921 421.554,155	9.483
9	507.586,458 421.563,22	10	507.584,852 421.561,953	2.046
11	507.571,274 421.549,182	12	507.584,963 421.535,77	19.164
13	507.598,111 421.519,583	14	507.615,207 421.496,264	28.915
15	507.623,344 421.480,918	16	507.629,766 421.462,724	19.294
17	507.622,632 421.460,23	18	507.621,542 421.453,351	6.965
19	507.642,685 421.414,138	20	507.655,098 421.399,005	19.573
21	507.662,124 421.385,674	22	507.668,044 421.374,77	12.407
23	507.686,999 421.365,359	24	507.689,728 421.363,733	3.177
25	507.705,562 421.369,916	26	507.692,802 421.396,493	29.481
27	507.694,453 421.397,254	1	507.675,001 421.433,702	41.314

Punct început	X / Y	Punct sfârșit	X / Y	Lungime segment (** (m))
8	507.592,921 421.554,155	9	507.586,458 421.563,22	11.133
10	507.584,852 421.561,953	11	507.571,274 421.549,182	18.64
12	507.584,963 421.535,77	13	507.598,111 421.519,583	20.854
14	507.615,207 421.496,264	15	507.623,344 421.480,918	17.37
16	507.629,766 421.462,724	17	507.622,632 421.460,23	7.557
18	507.621,542 421.453,351	19	507.642,685 421.414,138	44.55
20	507.655,098 421.399,005	21	507.662,124 421.385,674	15.069
22	507.668,044 421.374,77	23	507.686,999 421.365,359	21.163
24	507.689,728 421.363,733	25	507.705,562 421.369,916	16.998
26	507.692,802 421.396,493	27	507.694,453 421.397,254	1.818

** Lungimile segmentelor sunt determinate în planul de proiecție Stereo 70 și sunt rotunjite la 1 milimetru.

*** Distanța dintre puncte este formată din segmente cumulate ce sunt mai mici decât valoarea 1 milimetru.

**DATE DESPRE IMOBILUL NR. 2475**

Oficiul de Cadastru și Publicitate Imobiliară ARGES
Biroul de Cadastru și Publicitate Imobiliară Campulung

A. Partea I. Descrierea imobilului

TEREN Intravilan

Nr. cadastral vechi:1115/1

Adresa: Loc. Valea Mare Pravat, Jud. Arges, pct."Acasa"

Nr. Crt	Nr cadastral Nr. topografic	Suprafața* (mp)	Observații / Referințe
A1	80266	1.688	Sector cadastral:27 Teren neimprejmuit;

B. Partea II. Proprietari și acte

Inscrieri privitoare la dreptul de proprietate și alte drepturi reale	Referințe
5149 / 18/05/2010	
Hotarare Judecatoreasca nr. 1950, din 16/11/2009 emis de JUDECATORIA CAMPULUNG (act notarial nr. 2496/21.11.2008, emis de BNP CAZACU SORIN BENONE; act adminiatrativ nr. 6690/23.07.2009, emis de BCPI CAMPULUNG; act adminiatrativ nr. 6695/23.07.2009, emis de BCPI CAMPULUNG; act notarial nr. 239/22.07.2005, emis de BNP TAMARA MORCOV; act adminiatrativ nr. 2235/29.04.2010, emis de PRIMARIA VALEA MARE PRAVAT; act adminiatrativ nr. 2241/29.04.2010, emis de PRIMARIA VALEA MARE PRAVAT; act administrativ nr. 59001/01.11.1994, emis de COMISIA JUDETEANA ARGES; act administrativ nr. 59001/01.11.1994, emis de COMISIA JUDETEANA ARGES;);	
B1	imobilul provine prin dezmembrare din CFE nr. 80060/ Valea Mare Pravat, ce se sisteaza
11998 / 11/07/2019	
Act Notarial nr. 19, din 10/07/2019 emis de Tomescu Ileana (act notarial nr 8 din 09.08.2019, emis de notar public Livia Mihaela Tomescu);	
B5	Intabulare, drept de PROPRIETATE-bun popriu, dobandit prin Succesiune, cota actuala 1/2, cota initiala 1/2
	1) ORZEA HELENE
B6	Intabulare, drept de PROPRIETATE-bun popriu, dobandit prin Succesiune, cota actuala 1/2, cota initiala 1/2
	1) NICOLESCO JOHN H , cetatean american, lipsă CNP

C. Partea III. SARCINI .

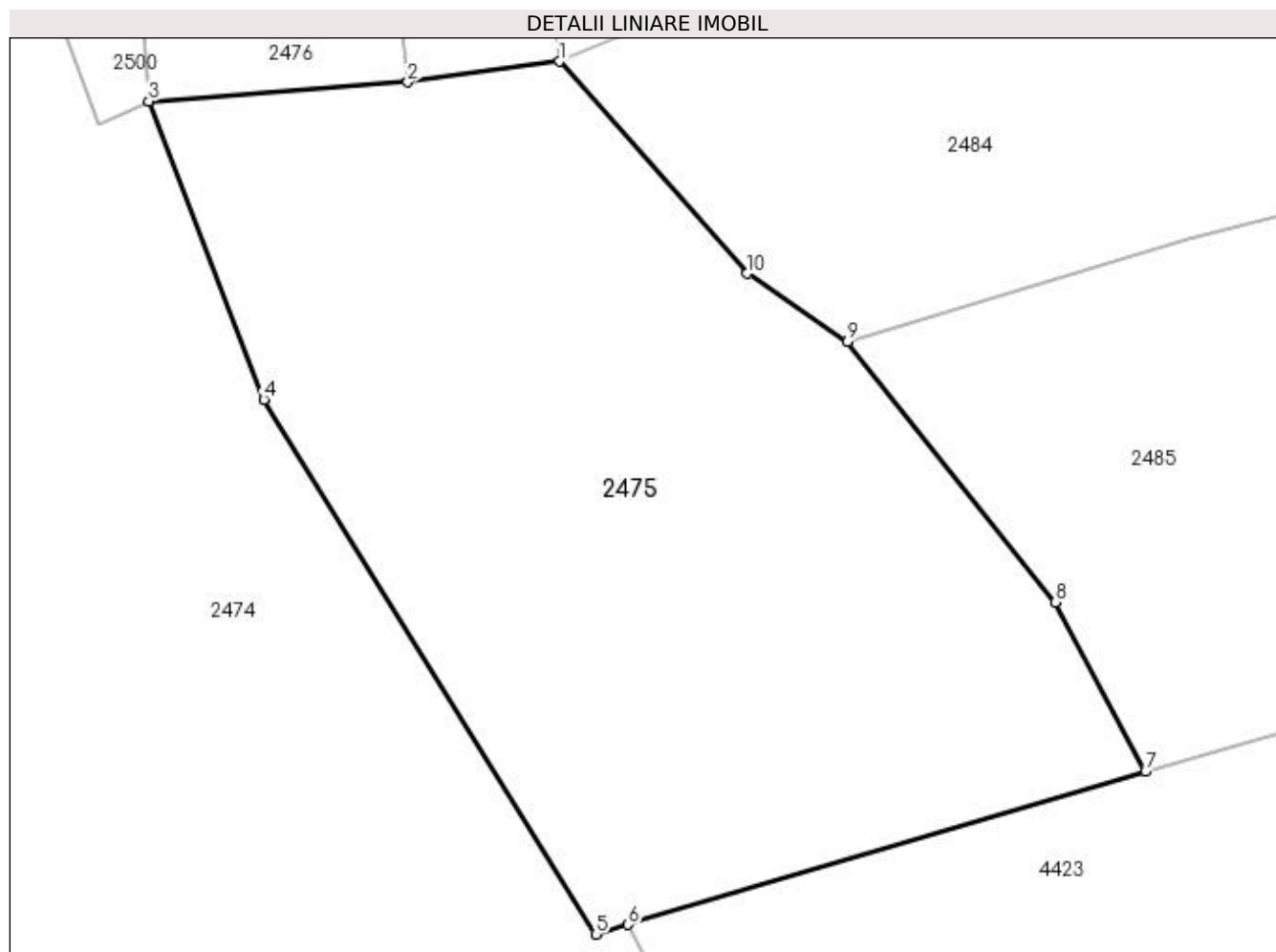
Inscrieri privind dezmembramintele dreptului de proprietate, drepturi reale de garanție și sarcini	Referințe
NU SUNT	

Anexa Nr. 1 La Partea I

Teren

Nr cadastral	Suprafața (mp)*	Observații / Referințe
80266	1.688	

* Suprafața este determinată în planul de proiecție Stereo 70.



Date referitoare la teren

Crt	Categorie folosință	Intravilan	Suprafața (mp)	Tarla	Parcelă	Nr. topo	Observații / Referințe
1	arabil	DA	500	20	1250,1253	-	
2	faneata	DA	1.188	20	1250,1253	-	

Lungime Segmente

1) Valorile lungimilor segmentelor sunt obținute din proiecție în plan.

Punct început	X / Y	Punct sfârșit	X / Y	Lungime segment (** (m)
1	507.670,861 421.485,863	2	507.661,68 421.484,609	9.266
2	507.661,68 421.484,609	3	507.646,029 421.483,471	15.692
3	507.646,029 421.483,471	4	507.652,974 421.465,439	19.323
4	507.652,974 421.465,439	5	507.673,038 421.433,121	38.04

Punct început	X / Y	Punct sfârșit	X / Y	Lungime segment (** (m)
5	507.673,038 421.433,121	6	507.675,001 421.433,702	2.047
6	507.675,001 421.433,702	7	507.706,275 421.442,954	32.614
7	507.706,275 421.442,954	8	507.700,822 421.453,177	11.586
8	507.700,822 421.453,177	9	507.688,263 421.468,925	20.143
9	507.688,263 421.468,925	10	507.682,207 421.473,052	7.329
10	507.682,207 421.473,052	1	507.670,861 421.485,863	17.113

** Lungimile segmentelor sunt determinate în planul de proiecție Stereo 70 și sunt rotunjite la 1 milimetru.

*** Distanța dintre puncte este formată din segmente cumulate ce sunt mai mici decât valoarea 1 milimetru.

**DATE DESPRE IMOBILUL NR. 2476**

Oficiul de Cadastru și Publicitate Imobiliară ARGES
Biroul de Cadastru și Publicitate Imobiliară Campulung

A. Partea I. Descrierea imobilului

TEREN Intravilan

Nr. cadastral vechi:1115/2

Adresa: Loc. Valea Mare Pravat, Jud. Arges, pct."Acasa"

Nr. Crt	Nr cadastral Nr. topografic	Suprafața* (mp)	Observații / Referințe
A1	80267	1.451	Sector cadastral:27 Teren neimprejmuit;

B. Partea II. Proprietari și acte

Inscrieri privitoare la dreptul de proprietate și alte drepturi reale	Referințe
5149 / 18/05/2010	
Hotarare Judecatoreasca nr. 1950, din 16/11/2009 emis de JUDECATORIA CAMPULUNG (act notarial nr. 2496/21.11.2008, emis de BNP CAZACU SORIN BENONE; act adminiatrativ nr. 6690/23.07.2009, emis de BCPI CAMPULUNG; act adminiatrativ nr. 6695/23.07.2009, emis de BCPI CAMPULUNG; act notarial nr. 239/22.07.2005, emis de BNP TAMARA MORCOV; act adminiatrativ nr. 2235/29.04.2010, emis de PRIMARIA VALEA MARE PRAVAT; act adminiatrativ nr. 2241/29.04.2010, emis de PRIMARIA VALEA MARE PRAVAT; act administrativ nr. 59001/01.11.1994, emis de COMISIA JUDETEANA ARGES; act administrativ nr. 59001/01.11.1994, emis de COMISIA JUDETEANA ARGES;);	
B1	imobilul provine prin dezmembrare din CFE nr. 80060/ Valea Mare Pravat, ce se sisteaza
5152 / 18/05/2010	
Hotarare Judecatoreasca nr. 1950, din 16/11/2009 emis de JUDECATORIA CAMPULUNG (act notarial nr. 2496/21.11.2008 emis de BNP CAZACU SORIN BENONE; act administrativ nr. 2241/29-04-2010 emis de PRIMARIA VALEA MARE PRAVAT; act administrativ nr. 2235/29-04-2010 emis de PRIMARIA VALEA MARE PRAVAT;);	
B4	Intabulare, drept de PROPRIETATE, dobandit prin lesire Din Indiviziune, cota actuala 1/1, cota initiala 1/1
1) BONCOI LILIANA	

C. Partea III. SARCINI .

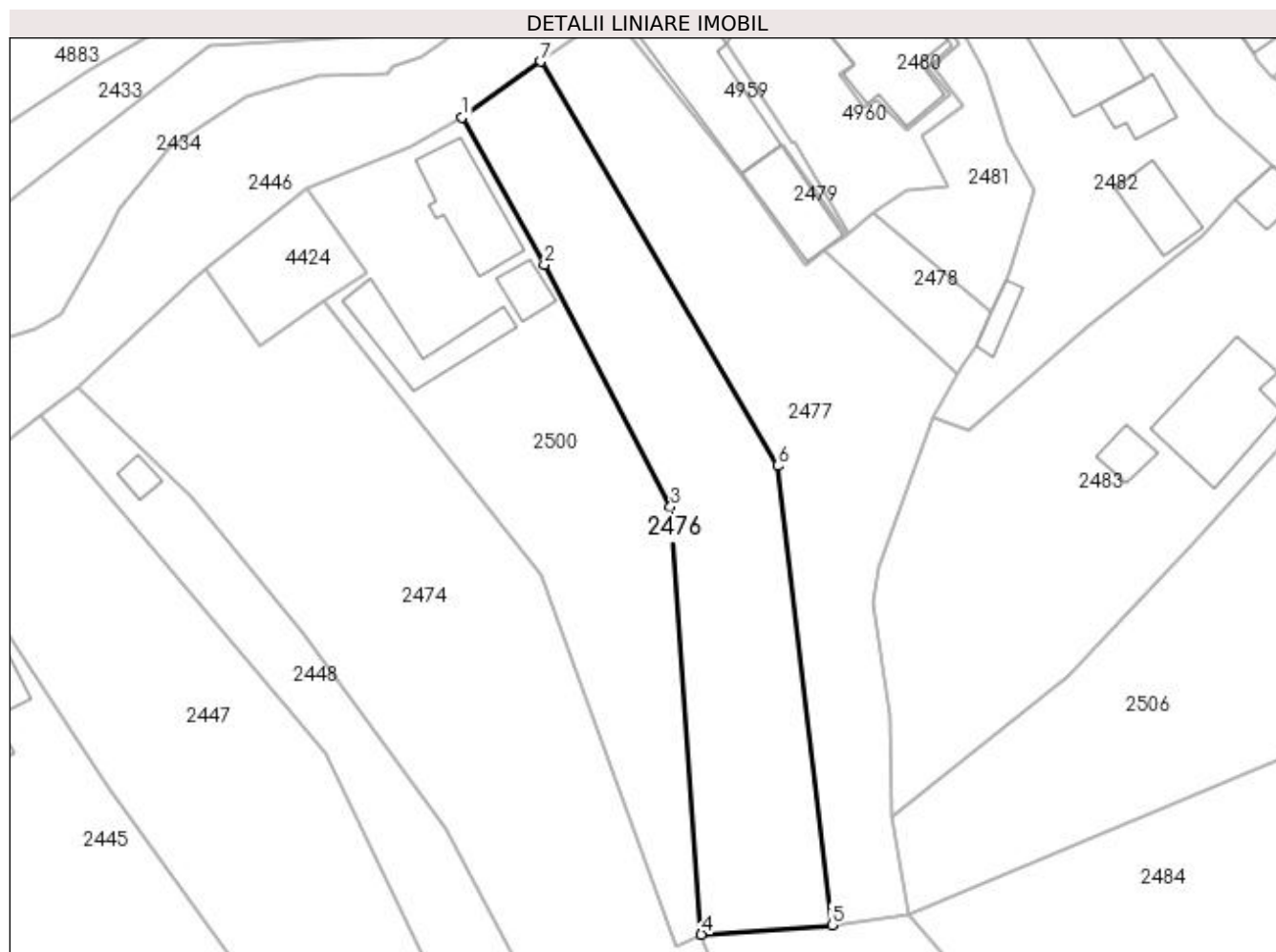
Inscrieri privind dezmembramintele dreptului de proprietate, drepturi reale de garanție și sarcini	Referințe
NU SUNT	

Anexa Nr. 1 La Partea I

Teren

Nr cadastral	Suprafața (mp)*	Observații / Referințe
80267	1.451	

* Suprafața este determinată în planul de proiecție Stereo 70.



Date referitoare la teren

Crt	Categorie folosință	Intra vilan	Suprafața (mp)	Tarla	Parcelă	Nr. topo	Observații / Referințe
1	faneata	DA	1.451	20	1233,1238,1 239,1250	-	

Lungime Segmente

1) Valorile lungimilor segmentelor sunt obținute din proiecție în plan.

Punct început	X / Y	Punct sfârșit	X / Y	Lungime segment (** (m)
1	507.617,324 421.581,552	2	507.627,185 421.563,849	20.264
2	507.627,185 421.563,849	3	507.642,314 421.534,768	32.781
3	507.642,314 421.534,768	4	507.646,029 421.483,471	51.431
4	507.646,029 421.483,471	5	507.661,68 421.484,609	15.692
5	507.661,68 421.484,609	6	507.655,198 421.539,703	55.474

Punct început	X / Y	Punct sfârșit	X / Y	Lungime segment (** (m)
6	507.655,198 421.539,703	7	507.626,718 421.588,223	56.261
7	507.626,718 421.588,223	1	507.617,324 421.581,552	11.522

** Lungimile segmentelor sunt determinate în planul de proiecție Stereo 70 și sunt rotunjite la 1 milimetru.

*** Distanța dintre puncte este formată din segmente cumulate ce sunt mai mici decât valoarea 1 milimetru.

**DATE DESPRE IMOBILUL NR. 2477**

Oficiul de Cadastru și Publicitate Imobiliară ARGES
Biroul de Cadastru și Publicitate Imobiliară Campulung

A. Partea I. Descrierea imobilului

TEREN Intravilan

Nr. cadastral vechi:1115/3

Adresa: Loc. Valea Mare Pravat, Jud. Arges, pct."Acasa"

Nr. Crt	Nr cadastral Nr. topografic	Suprafața* (mp)	Observații / Referințe
A1	80268	1.555	Sector cadastral:27 Teren neimprejmuit;

B. Partea II. Proprietari și acte

Inscrieri privitoare la dreptul de proprietate și alte drepturi reale	Referințe
5149 / 18/05/2010	
Hotarare Judecatoreasca nr. 1950, din 16/11/2009 emis de JUDECATORIA CAMPULUNG (act notarial nr. 2496/21.11.2008, emis de BNP CAZACU SORIN BENONE; act adminiatrativ nr. 6690/23.07.2009, emis de BCPI CAMPULUNG; act adminiatrativ nr. 6695/23.07.2009, emis de BCPI CAMPULUNG; act notarial nr. 239/22.07.2005, emis de BNP TAMARA MORCOV; act adminiatrativ nr. 2235/29.04.2010, emis de PRIMARIA VALEA MARE PRAVAT; act adminiatrativ nr. 2241/29.04.2010, emis de PRIMARIA VALEA MARE PRAVAT; act administrativ nr. 59001/01.11.1994, emis de COMISIA JUDETEANA ARGES; act administrativ nr. 59001/01.11.1994, emis de COMISIA JUDETEANA ARGES;);	
B1	imobilul provine prin dezmembrare din CFE nr. 80060/ Valea Mare Pravat, ce se sisteaza
5155 / 18/05/2010	
Hotarare Judecatoreasca nr. 1774, din 02/11/2009 emis de JUDECATORIA CAMPULUNG (act notarial nr. 2496/21.11.2008 emis de BNP CAZACU SORIN BENONE; act administrativ nr. 2236/29-04-2010 emis de PRIMARIA VALEA MARE PRAVAT; act administrativ nr. 2242/29-04-2010 emis de PRIMARIA VALEA MARE PRAVAT;);	
B4	Intabulare, drept de PROPRIETATE, dobandit prin lesire Din Indiviziune, cota actuala 1/1, cota initiala 1/1
1) NICULESCU ANETA	

C. Partea III. SARCINI .

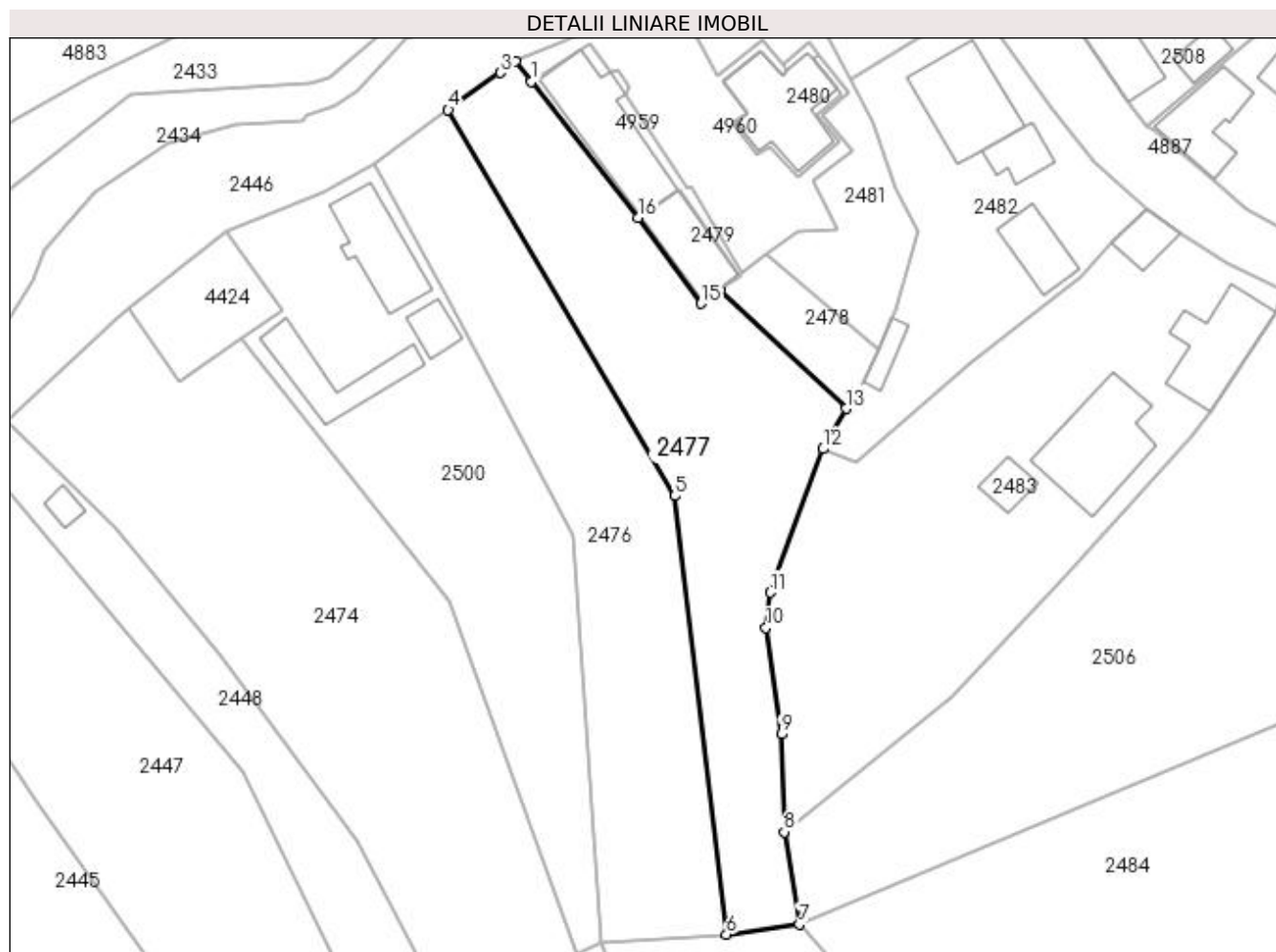
Inscrieri privind dezmembramintele dreptului de proprietate, drepturi reale de garanție și sarcini	Referințe
NU SUNT	

Anexa Nr. 1 La Partea I

Teren

Nr cadastral	Suprafața (mp)*	Observații / Referințe
80268	1.555	

* Suprafața este determinată în planul de proiecție Stereo 70.



Date referitoare la teren

Crt	Categorie folosință	Intra vilan	Suprafața (mp)	Tarla	Parcelă	Nr. topo	Observații / Referințe
1	faneata	DA	1.555	20	1238-1240,1245,1247,1250	-	

Lungime Segmente

1) Valorile lungimilor segmentelor sunt obținute din proiecție în plan.

Punct început	X / Y	Punct sfârșit	X / Y	Lungime segment (** (m)
1	507.637,172 421.591,772	2	507.635,176 421.594,306	3.226
2	507.635,176 421.594,306	3	507.633,247 421.592,903	2.385
3	507.633,247 421.592,903	4	507.626,718 421.588,223	8.033
4	507.626,718 421.588,223	5	507.655,198 421.539,703	56.261

Punct început	X / Y	Punct sfârșit	X / Y	Lungime segment (** (m)
5	507.655,198 421.539,703	6	507.661,68 421.484,609	55.474
6	507.661,68 421.484,609	7	507.670,861 421.485,863	9.266
7	507.670,861 421.485,863	8	507.668,97 421.497,474	11.764
8	507.668,97 421.497,474	9	507.668,59 421.509,77	12.302
9	507.668,59 421.509,77	10	507.666,634 421.523,134	13.506
10	507.666,634 421.523,134	11	507.667,234 421.527,577	4.483
11	507.667,234 421.527,577	12	507.673,81 421.545,594	19.18
12	507.673,81 421.545,594	13	507.676,73 421.550,689	5.872
13	507.676,73 421.550,689	14	507.660,878 421.565,573	21.744
14	507.660,878 421.565,573	15	507.658,509 421.563,866	2.92
15	507.658,509 421.563,866	16	507.650,612 421.574,713	13.417
16	507.650,612 421.574,713	1	507.637,172 421.591,772	21.717

** Lungimile segmentelor sunt determinate în planul de proiecție Stereo 70 și sunt rotunjite la 1 milimetru.

*** Distanța dintre puncte este formată din segmente cumulate ce sunt mai mici decât valoarea 1 milimetru.

**DATE DESPRE IMOBILUL NR. 2478**

Oficiul de Cadastru și Publicitate Imobiliară ARGES
Biroul de Cadastru și Publicitate Imobiliară Campulung

A. Partea I. Descrierea imobilului

TEREN Intravilan

Nr. cadastral vechi:1115/4

Adresa: Loc. Valea Mare Pravat, Jud. Arges, pct."Acasa"

Nr. Crt	Nr cadastral Nr. topografic	Suprafața* (mp)	Observații / Referințe
A1	80269	157	Sector cadastral:27 Teren neimprejmuit;

B. Partea II. Proprietari și acte

Inscrieri privitoare la dreptul de proprietate și alte drepturi reale	Referințe
5149 / 18/05/2010	
Hotarare Judecatoreasca nr. 1950, din 16/11/2009 emis de JUDECATORIA CAMPULUNG (act notarial nr. 2496/21.11.2008, emis de BNP CAZACU SORIN BENONE; act administrativ nr. 6690/23.07.2009, emis de BCPI CAMPULUNG; act administrativ nr. 6695/23.07.2009, emis de BCPI CAMPULUNG; act notarial nr. 239/22.07.2005, emis de BNP TAMARA MORCOV; act administrativ nr. 2235/29.04.2010, emis de PRIMARIA VALEA MARE PRAVAT; act administrativ nr. 2241/29.04.2010, emis de PRIMARIA VALEA MARE PRAVAT; act administrativ nr. 59001/01.11.1994, emis de COMISIA JUDETEANA ARGES; act administrativ nr. 59001/01.11.1994, emis de COMISIA JUDETEANA ARGES;);	
B1	imobilul provine prin dezmembrare din CFE nr. 80060/ Valea Mare Pravat, ce se sisteaza
	A1
11999 / 11/07/2019	
Act Notarial nr. - CERTIFICAT DE MOȘTENITOR NR.19, din 10/07/2019 emis de Tomescu Ileana;	
B5	Intabulare, drept de PROPRIETATE, bun propriu, dobandit prin Succesiune, cota actuala 1/2, cota initiala 1/2
	1) ORZEA HELENE
	<i>OBSERVATII: dobandit de la B.4</i>
B6	Intabulare, drept de PROPRIETATE, bun propriu, dobandit prin Succesiune, cota actuala 1/2, cota initiala 1/2
	1) NICOLESCO JOHN H. , lipsă CNP
	<i>OBSERVATII: dobandit de la B.4</i>

C. Partea III. SARCINI .

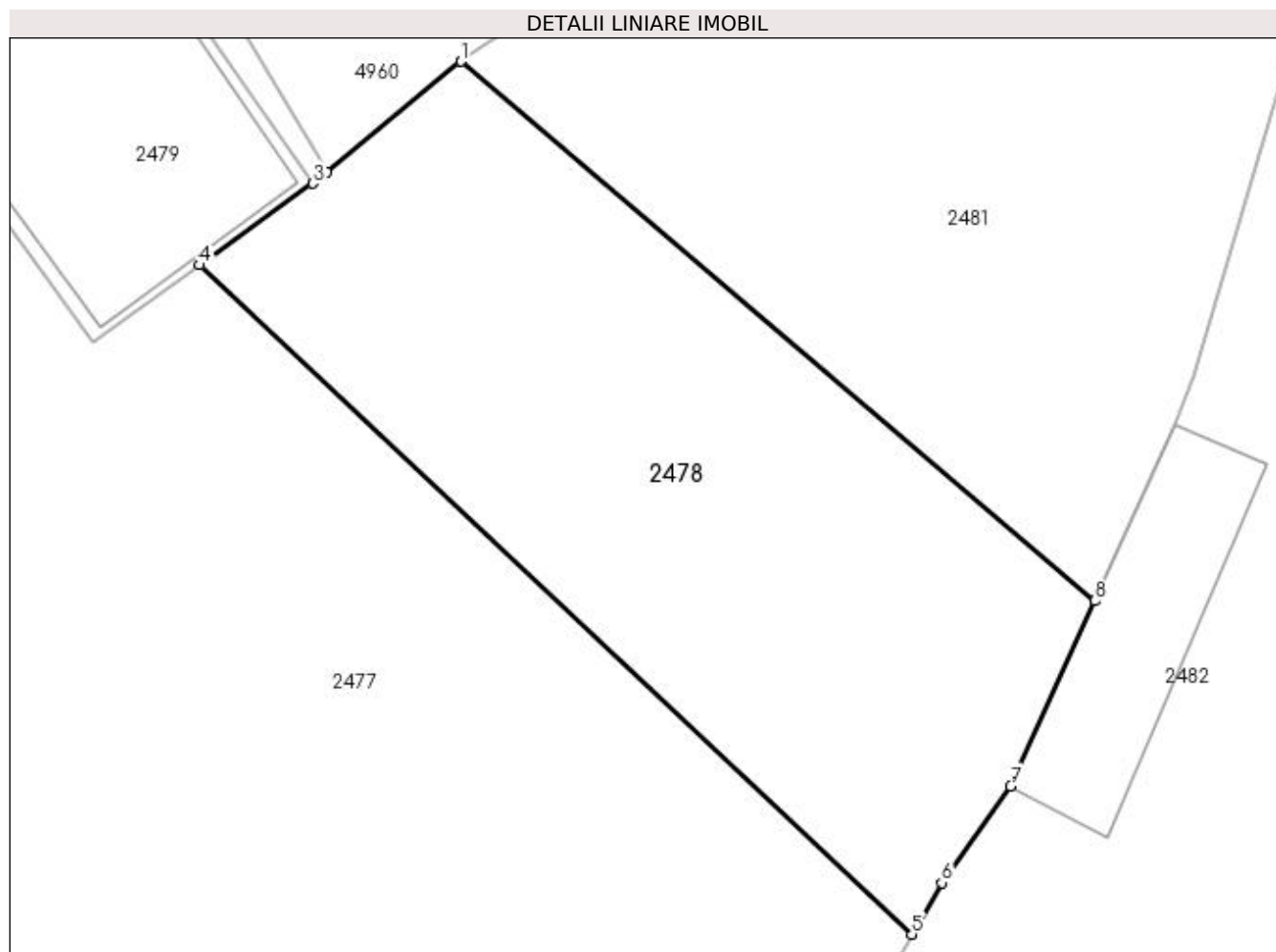
Inscrieri privind dezmembramintele dreptului de proprietate, drepturi reale de garanție și sarcini	Referințe
NU SUNT	

Anexa Nr. 1 La Partea I

Teren

Nr cadastral	Suprafața (mp)*	Observații / Referințe
80269	157	

* Suprafața este determinată în planul de proiecție Stereo 70.



Date referitoare la teren

Crt	Categorie folosință	Intravilan	Suprafața (mp)	Tarla	Parcelă	Nr. topo	Observații / Referințe
1	faneata	DA	157	20	1240	-	

Lungime Segmente

1) Valorile lungimilor segmentelor sunt obținute din proiecție în plan.

Punct început	X / Y	Punct sfârșit	X / Y	Lungime segment (** (m)
1	507.666,697 421.570,102	2	507.663,706 421.567,642	3.873
2	507.663,706 421.567,642	3	507.663,398 421.567,389	0.399
3	507.663,398 421.567,389	4	507.660,878 421.565,573	3.106
4	507.660,878 421.565,573	5	507.676,73 421.550,689	21.744
5	507.676,73 421.550,689	6	507.677,387 421.551,835	1.321

Punct început	X / Y	Punct sfârșit	X / Y	Lungime segment (** (m)
6	507.677,387 421.551,835	7	507.678,924 421.553,983	2.641
7	507.678,924 421.553,983	8	507.680,791 421.558,107	4.527
8	507.680,791 421.558,107	1	507.666,697 421.570,102	18.507

** Lungimile segmentelor sunt determinate în planul de proiecție Stereo 70 și sunt rotunjite la 1 milimetru.

*** Distanța dintre puncte este formată din segmente cumulate ce sunt mai mici decât valoarea 1 milimetru.

**DATE DESPRE IMOBILUL NR. 2479**

Oficiul de Cadastru și Publicitate Imobiliară ARGES
Biroul de Cadastru și Publicitate Imobiliară Campulung

A. Partea I. Descrierea imobilului

TEREN Intravilan

Adresa: Loc. Valea Mare Pravăț, Jud. Arges

Nr. Crt	Nr cadastral Nr. topografic	Suprafața* (mp)	Observații / Referințe
A1	81683	82	Sector cadastral:27 Teren neimprejmuit;

Construcții

Crt	Nr cadastral Nr. topografic	Adresa	Observații / Referințe
A1.1	81683-C1	Loc. Valea Mare Pravăț, Jud. Arges	Nr. niveluri:1; S. construita la sol:74 mp; S. construita desfasurata:74 mp; Locuinta construita in anul 1950; din caramida arsa

B. Partea II. Proprietari și acte

Inscrieri privitoare la dreptul de proprietate și alte drepturi reale		Referințe
12001 / 11/07/2019		
Act Notarial nr. 19, din 10/07/2019 emis de Tomescu Ileana;		
B2	Intabulare, drept de PROPRIETATE, bun propriu, dobandit prin Succesiune, cota actuala 1/2, cota initiala 1/2 1) ORZEA HELENE	A1, A1.1
B3	Intabulare, drept de PROPRIETATE, bun propriu, dobandit prin Succesiune, cota actuala 1/2, cota initiala 1/2 1) NICOLESCO JOHN H. , lipsă CNP	A1, A1.1

C. Partea III. SARCINI .

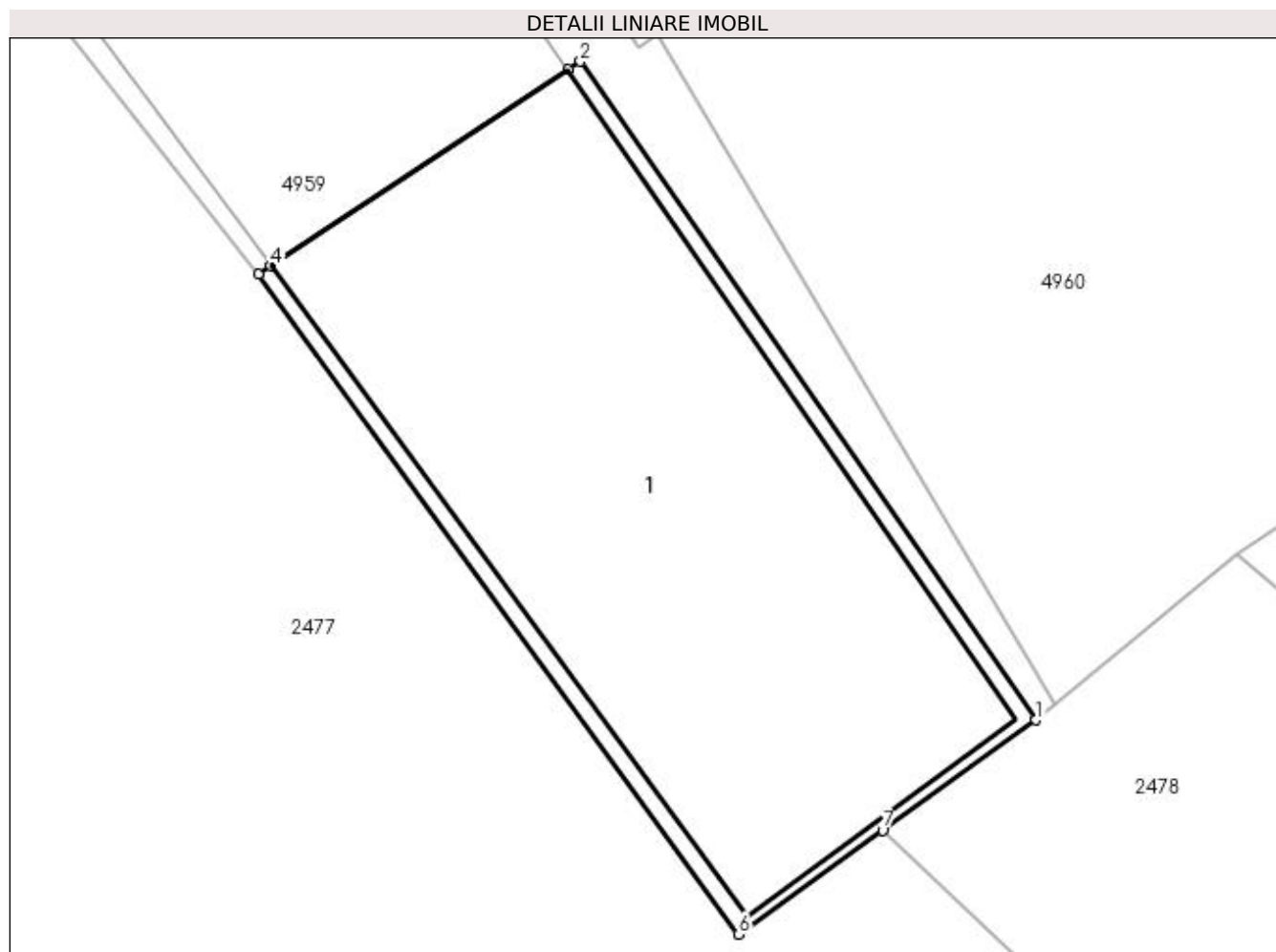
Inscrieri privind dezmembramintele dreptului de proprietate, drepturi reale de garanție și sarcini	Referințe
NU SUNT	

Anexa Nr. 1 La Partea I

Teren

Nr cadastral	Suprafața (mp)*	Observații / Referințe
81683	82	

* Suprafața este determinată în planul de proiecție Stereo 70.



Date referitoare la teren

Crt	Categorie folosință	Intra vilan	Suprafața (mp)	Tarla	Parcelă	Nr. topo	Observații / Referințe
1	curți constructii	DA	82	20	1237	-	

Date referitoare la construcții

Crt	Număr	Destinație construcție	Supraf. (mp)	Situație juridică	Observații / Referințe
A1.1	81683-C1	construcții de locuințe	74	Cu acte	Nr. niveluri:1; S. construita la sol:74 mp; S. construita desfasurata:74 mp; Locuinta construita in anul 1950; din caramida arsa

Lungime Segmente

1) Valorile lungimilor segmentelor sunt obținute din proiecție în plan.

Punct început	X / Y	Punct sfârșit	X / Y	Lungime segment (** (m)
1	507.663,398 421.567,389	2	507.655,908 421.578,211	13.161
2	507.655,908 421.578,211	3	507.655,708 421.578,078	0.24
3	507.655,708 421.578,078	4	507.650,82 421.574,85	5.858

Punct început	X / Y	Punct sfârșit	X / Y	Lungime segment (** (m)
4	507.650,82 421.574,85	5	507.650,612 421.574,713	0.249
5	507.650,612 421.574,713	6	507.658,509 421.563,866	13.417
6	507.658,509 421.563,866	7	507.660,878 421.565,573	2.92
7	507.660,878 421.565,573	1	507.663,398 421.567,389	3.106

** Lungimile segmentelor sunt determinate în planul de proiecție Stereo 70 și sunt rotunjite la 1 milimetru.

*** Distanța dintre puncte este formată din segmente cumulate ce sunt mai mici decât valoarea 1 milimetru.

**DATE DESPRE IMOBILUL NR. 2480**

Oficiul de Cadastru și Publicitate Imobiliară ARGES
Biroul de Cadastru și Publicitate Imobiliară Campulung

A. Partea I. Descrierea imobilului

TEREN Intravilan

Adresa: Loc. Valea Mare Pravat, Nr. 40,41, Jud. Arges

Nr. Crt	Nr cadastral Nr. topografic	Suprafața* (mp)	Observații / Referințe
A1		143	Sector cadastral:27 Teren neimprijmit;

Construcții

Crt	Nr cadastral Nr. topografic	Adresa	Observații / Referințe
A1.1		Loc. Valea Mare Pravat, Nr. 40,41, Jud. Arges	Nr. niveluri:1; S. construita la sol:124 mp; S. construita desfasurata:124 mp;

B. Partea II. Proprietari și acte

Inscrieri privitoare la dreptul de proprietate și alte drepturi reale		Referințe
/		
Act Normativ nr. 7, din 13/03/1996 emis de PARLAMENT (art. 13 alin. 15);		
B1	Inscrierea provizorie, drept de PROPRIETATE, dobandit prin Lege, cota actuala 1/1, cota initiala 1/1 1) COMUNA VALEA MARE PRAVAT, CIF:5010196	A1, A1.1

C. Partea III. SARCINI .

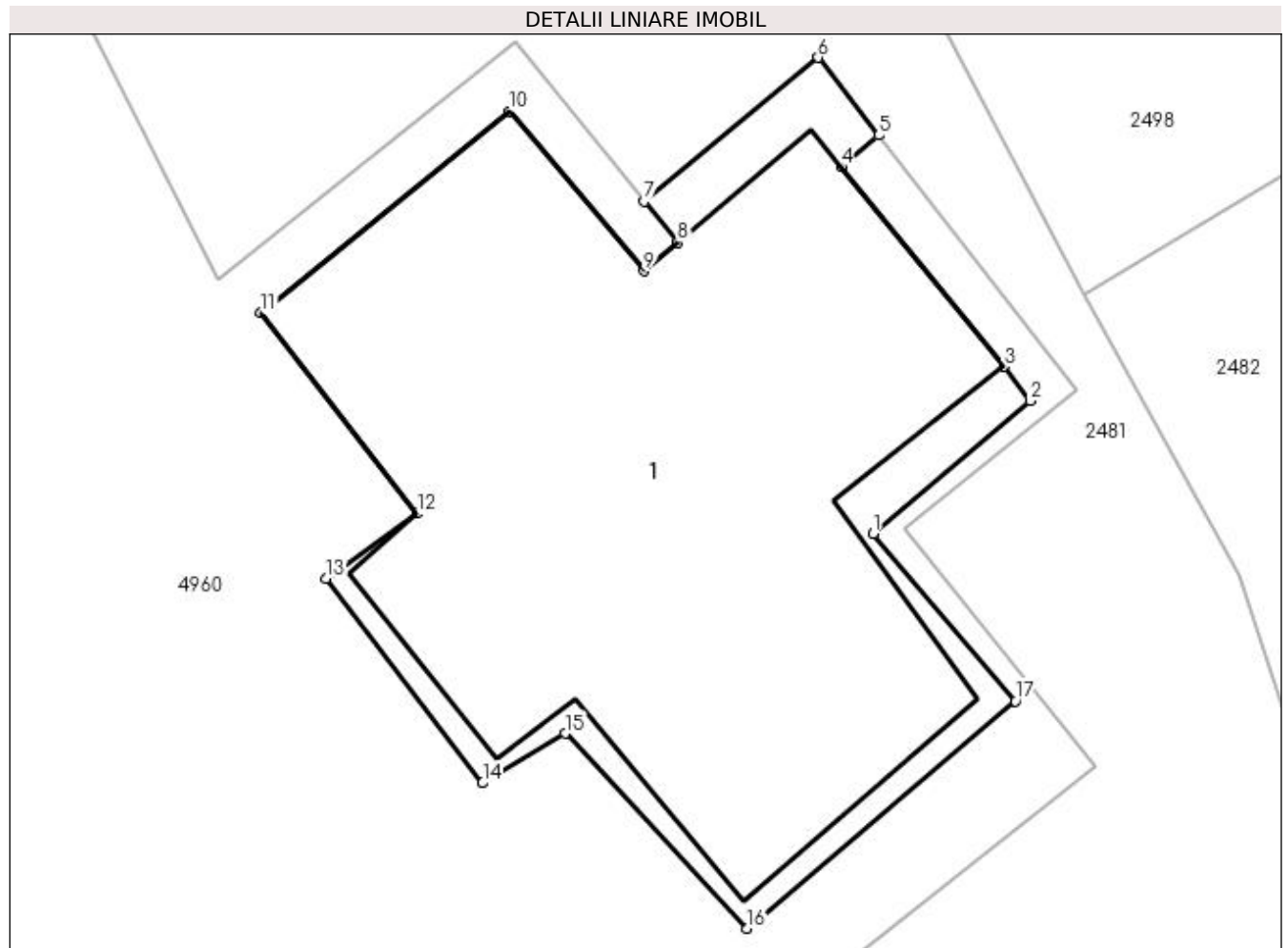
Inscrieri privind dezmembramintele dreptului de proprietate, drepturi reale de garanție și sarcini	Referințe
NU SUNT	

Anexa Nr. 1 La Partea I

Teren

Nr cadastral	Suprafața (mp)*	Observații / Referințe
	143	

* Suprafața este determinată în planul de proiecție Stereo 70.



Date referitoare la teren

Crt	Categorie folosință	Intra vilan	Suprafața (mp)	Tarla	Parcelă	Nr. topo	Observații / Referințe
1	curți constructii	DA	143	20	1240	-	

Date referitoare la construcții

Crt	Număr	Destinație construcție	Supraf. (mp)	Situație juridică	Observații / Referințe
A1.1		construcții de locuințe	124	Cu acte	Nr. niveluri:1; S. construita la sol:124 mp; S. construita desfasurata:124 mp;

Lungime Segmente

1) Valorile lungimilor segmentelor sunt obținute din proiecție în plan.

Punct început	X / Y	Punct sfârșit	X / Y	Lungime segment (** (m)
1	507.673,14 421.587,526	2	507.676,166 421.590,09	3.966
2	507.676,166 421.590,09	3	507.675,66 421.590,751	0.832
3	507.675,66 421.590,751	4	507.672,524 421.594,61	4.973
4	507.672,524 421.594,61	5	507.673,243 421.595,216	0.94

Punct început	X / Y	Punct sfârșit	X / Y	Lungime segment (** (m)
5	507.673,243 421.595,216	6	507.672,074 421.596,719	1.904
6	507.672,074 421.596,719	7	507.668,712 421.593,941	4.361
7	507.668,712 421.593,941	8	507.669,353 421.593,148	1.02
8	507.669,353 421.593,148	9	507.668,701 421.592,597	0.854
9	507.668,701 421.592,597	10	507.666,104 421.595,685	4.035
10	507.666,104 421.595,685	11	507.661,305 421.591,781	6.186
11	507.661,305 421.591,781	12	507.664,323 421.587,911	4.908
12	507.664,323 421.587,911	13	507.662,559 421.586,661	2.162
13	507.662,559 421.586,661	14	507.665,587 421.582,706	4.981
14	507.665,587 421.582,706	15	507.667,182 421.583,665	1.861
15	507.667,182 421.583,665	16	507.670,705 421.579,897	5.158
16	507.670,705 421.579,897	17	507.675,885 421.584,286	6.789
17	507.675,885 421.584,286	1	507.673,14 421.587,526	4.246

** Lungimile segmentelor sunt determinate în planul de proiecție Stereo 70 și sunt rotunjite la 1 milimetru.

*** Distanța dintre puncte este formată din segmente cumulate ce sunt mai mici decât valoarea 1 milimetru.

**DATE DESPRE IMOBILUL NR. 2481**

Oficiul de Cadastru și Publicitate Imobiliară ARGES
Biroul de Cadastru și Publicitate Imobiliară Campulung

A. Partea I. Descrierea imobilului

TEREN Intravilan

Nr. cadastral vechi:1115/5

Adresa: Loc. Valea Mare Pravat, Jud. Arges, pct."Acasa"

Nr. Crt	Nr cadastral Nr. topografic	Suprafața* (mp)	Observații / Referințe
A1	80270	452	Sector cadastral:27 Teren neimprejmuit;

B. Partea II. Proprietari și acte

Inscrieri privitoare la dreptul de proprietate și alte drepturi reale	Referințe	
5149 / 18/05/2010		
Hotarare Judecatoreasca nr. 1950, din 16/11/2009 emis de JUDECATORIA CAMPULUNG (act notarial nr. 2496/21.11.2008, emis de BNP CAZACU SORIN BENONE; act administrativ nr. 6690/23.07.2009, emis de BCPI CAMPULUNG; act administrativ nr. 6695/23.07.2009, emis de BCPI CAMPULUNG; act notarial nr. 239/22.07.2005, emis de BNP TAMARA MORCOV; act administrativ nr. 2235/29.04.2010, emis de PRIMARIA VALEA MARE PRAVAT; act administrativ nr. 2241/29.04.2010, emis de PRIMARIA VALEA MARE PRAVAT; act administrativ nr. 59001/01.11.1994, emis de COMISIA JUDETEANA ARGES; act administrativ nr. 59001/01.11.1994, emis de COMISIA JUDETEANA ARGES;);		
B1	imobilul provine prin dezmembrare din CFE nr. 80060/ Valea Mare Pravat, ce se sisteaza	A1
B4	Intabulare, drept de PROPRIETATE, dobandit prin lesire Din Indiviziune, cota actuala 1/1, cota initiala 1/1 1) BONCOI LILIANA , lipsă CNP	A1

C. Partea III. SARCINI .

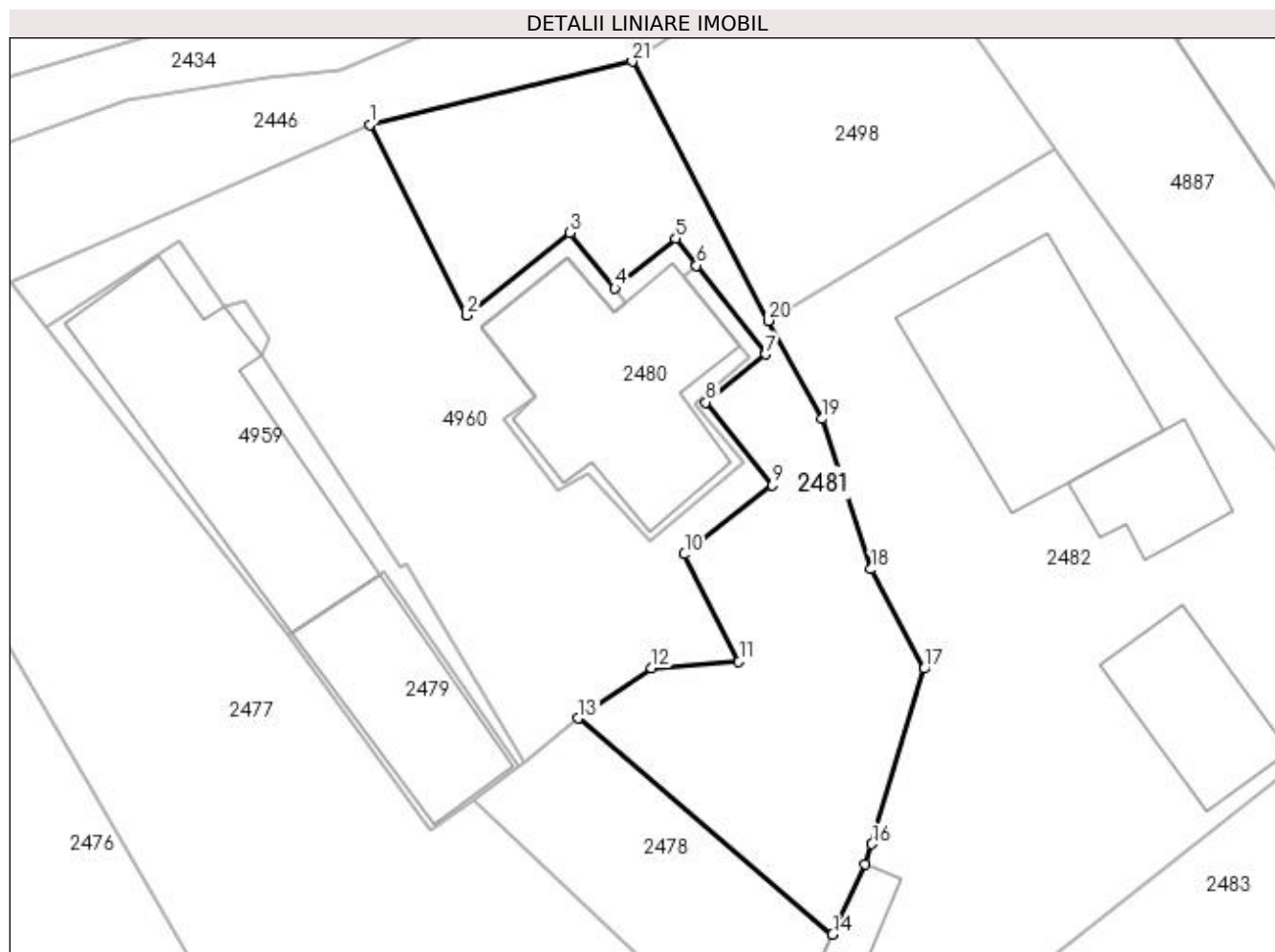
Inscrieri privind dezmembramintele dreptului de proprietate, drepturi reale de garanție și sarcini	Referințe
NU SUNT	

Anexa Nr. 1 La Partea I

Teren

Nr cadastral	Suprafața (mp)*	Observații / Referințe
80270	452	

* Suprafața este determinată în planul de proiecție Stereo 70.



Date referitoare la teren

Crt	Categorie folosință	Intravilan	Suprafața (mp)	Tarla	Parcelă	Nr. topo	Observații / Referințe
1	faneata	DA	452	20	1240	-	

Lungime Segmente

1) Valorile lungimilor segmentelor sunt obținute din proiecție în plan.

Punct început	X / Y	Punct sfârșit	X / Y	Lungime segment (** (m)
1	507.655,115 421.603,021	2	507.660,48 421.592,443	11.861
3	507.666,222 421.597,02	4	507.668,712 421.593,941	3.96
5	507.672,074 421.596,719	6	507.673,243 421.595,216	1.904
7	507.677,08 421.590,28	8	507.673,76 421.587,62	4.254
9	507.677,44 421.583,02	10	507.672,571 421.579,198	6.19

Punct început	X / Y	Punct sfârșit	X / Y	Lungime segment (** (m)
2	507.660,48 421.592,443	3	507.666,222 421.597,02	7.343
4	507.668,712 421.593,941	5	507.672,074 421.596,719	4.361
6	507.673,243 421.595,216	7	507.677,08 421.590,28	6.252
8	507.673,76 421.587,62	9	507.677,44 421.583,02	5.891
10	507.672,571 421.579,198	11	507.675,593 421.573,239	6.681

Punct început	X / Y	Punct sfârșit	X / Y	Lungime segment (** (m)
11	507.675,593 421.573,239	12	507.670,742 421.572,877	4.864
13	507.666,697 421.570,102	14	507.680,791 421.558,107	18.507
15	507.682,572 421.562,016	16	507.682,98 421.563,118	1.175
17	507.685,884 421.572,845	18	507.682,922 421.578,363	6.263
19	507.680,225 421.586,7	20	507.677,214 421.592,144	6.221
21	507.669,673 421.606,526	1	507.655,115 421.603,021	14.974

Punct început	X / Y	Punct sfârșit	X / Y	Lungime segment (** (m)
12	507.670,742 421.572,877	13	507.666,697 421.570,102	4.905
14	507.680,791 421.558,107	15	507.682,572 421.562,016	4.296
16	507.682,98 421.563,118	17	507.685,884 421.572,845	10.151
18	507.682,922 421.578,363	19	507.680,225 421.586,7	8.762
20	507.677,214 421.592,144	21	507.669,673 421.606,526	16.239

** Lungimile segmentelor sunt determinate în planul de proiecție Stereo 70 și sunt rotunjite la 1 milimetru.

*** Distanța dintre puncte este formată din segmente cumulate ce sunt mai mici decât valoarea 1 milimetru.



DATE DESPRE IMOBILUL NR. 2482

Oficiul de Cadastru și Publicitate Imobiliară ARGES
Biroul de Cadastru și Publicitate Imobiliară Campulung

A. Partea I. Descrierea imobilului

TEREN Intravilan

Adresa: Loc. Valea Mare Pravat, Nr. 557, Jud. Arges, Punct Langa Casa

Nr. Crt	Nr cadastral Nr. topografic	Suprafața* (mp)	Observații / Referințe
A1	81583	1.030	Sector cadastral:27 Teren neimprijmit;

Construcții

Crt	Nr cadastral Nr. topografic	Adresa	Observații / Referințe
A1.1	81583-C1	Loc. Valea Mare Pravat, Nr. 557, Jud. Arges, Punct Langa Casa	Nr. niveluri:2; S. construita la sol:121 mp; S. construita desfasurata:242 mp; Locuinta construita in anul 1990; P+1; din caramida arsa
A1.2	81583-C2	Loc. Valea Mare Pravat, Nr. 557, Jud. Arges, Punct Langa Casa	Nr. niveluri:1; S. construita la sol:57 mp; S. construita desfasurata:57 mp; Anexa construita in anul 1998;din caramida arsa
A1.3	81583-C3	Loc. Valea Mare Pravat, Nr. 557, Jud. Arges, Punct Langa Casa	Nr. niveluri:1; S. construita la sol:21 mp; S. construita desfasurata:21 mp; Anexa construita in anul 1981; din caramida arsa
A1.4		Loc. Valea Mare Pravat, Nr. 557, Jud. Arges, Punct Langa Casa	Nr. niveluri:2; S. construita la sol:38 mp; S. construita desfasurata:76 mp;

B. Partea II. Proprietari și acte

Inscrieri privitoare la dreptul de proprietate și alte drepturi reale	Referințe	
8928 / 13/06/2018		
Act Notarial nr. 1102/1979, din 02/07/1979 emis de Notar de stat Igna Gheorghe (act administrativ nr 22 din 18.06.1969, emis de Primaria Valea Mare Pravat;act administrativ nr 2104 din 04.06.2018, emis de Primaria Valea Mare Pravat;act administrativ nr 2103 din 04.06.2018, emis de PRIMARIA Valea Mare Pravat;hotarare judecatoreasca nr 404 din 05.05.1932, emis de Judecatoria Campulung;act administrativ nr 3654 din 27.09.2018, emis de COMUNA VALEA MARE PRAVAT;act administrativ nr seria CE nr 608366 din 13.05.2010, emis de PRIMARIA COMUNEI VALEA MARE PRAVAT;act administrativ nr seria DC nr 429066 din 08.07.2016, emis de PRIMARIA VALEA MARE PRAVAT);		
B2	Intabulare, drept de PROPRIETATE, dobandit prin Construire, cota actuala 1/2, cota initiala 1/1 1) MANOLE MARIA	A1.1, A1.2, A1.3
12196 / 16/07/2019		
Act Notarial nr. - CERTIFICAT DE MOȘTENITOR NR.73, din 05/07/2019 emis de Tuluca Filofteia (act notarial nr - CERTIFICAT DE MOȘTENITOR NR.74 din 05.07.2019, emis de Tuluca Filofteia);		
B3	Intabulare, drept de PROPRIETATE- bun propriu, dobandit prin Succesiune, cota actuala 2/8, cota initiala 2/8 1) MANOLE MARIA	A1
B4	Intabulare, drept de PROPRIETATE- bun propriu, dobandit prin Succesiune, cota actuala 3/8, cota initiala 3/8 1) MANOLE CONSTANTIN	A1
B5	Intabulare, drept de PROPRIETATE- bun propriu, dobandit prin Succesiune, cota actuala 3/32, cota initiala 3/32 1) MANOLE SAVIANA-ȘTEFANIA	A1
B6	Intabulare, drept de PROPRIETATE- bun propriu, dobandit prin Succesiune, cota actuala 9/32, cota initiala 9/32 1) MANOLE ALESSIA-MARIA	A1
B7	Intabulare, drept de PROPRIETATE- bun propriu, dobandit prin Succesiune, cota actuala 2/16, cota initiala 2/16 1) MANOLE MARIA	A1.1, A1.2, A1.3
B8	Intabulare, drept de PROPRIETATE- bun propriu, dobandit prin Succesiune, cota actuala 3/16, cota initiala 3/16 1) MANOLE CONSTANTIN	A1.1, A1.2, A1.3
B9	Intabulare, drept de PROPRIETATE- bun propriu, dobandit prin Succesiune, cota actuala 3/64, cota initiala 3/64 1) MANOLE SAVIANA-ȘTEFANIA	A1.1, A1.2, A1.3
B10	Intabulare, drept de PROPRIETATE- bun propriu, dobandit prin Succesiune, cota actuala 9/64, cota initiala 9/64 1) MANOLE ALESSIA-MARIA	A1.1, A1.2, A1.3
/		

Inscrieri privitoare la dreptul de proprietate şi alte drepturi reale	Referinţe
Act Normativ nr. 7, din 13/03/1996 emis de PARLAMENT (art. 12 alin. 16);	
B11 Intabulare, drept de PROPRIETATE, dobandit prin Construire, cota actuala 1/1, cota initiala 1/1	A1.4
1) MANOLE MARIA 2) MANOLE CONSTANTIN 3) MANOLE SAVIANA-ŞTEFANIA 4) MANOLE ALESSIA-MARIA	

C. Partea III. SARCINI .

Inscrieri privind dezmembramintele dreptului de proprietate, drepturi reale de garanţie şi sarcini	Referinţe
NU SUNT	

Anexa Nr. 1 La Partea I

Teren

Nr cadastral	Suprafața (mp)*	Observații / Referințe
81583	1.030	

* Suprafața este determinată în planul de proiecție Stereo 70.



Date referitoare la teren

Crt	Categorie folosință	Intra vilan	Suprafața (mp)	Tarla	Parcelă	Nr. topo	Observații / Referințe
1	curți constructii	DA	1.030	20	1242-1244	-	

Date referitoare la construcții

Crt	Număr	Destinație construcție	Supraf. (mp)	Situație juridică	Observații / Referințe
A1.1	81583-C1	construcții de locuințe	121	Cu acte	Nr. niveluri:2; S. construita la sol:121 mp; S. construita desfasurata:242 mp; Locuinta construita in anul 1990; P+1; din caramida arsa
A1.2	81583-C2	construcții anexa	57	Cu acte	Nr. niveluri:1; S. construita la sol:57 mp; S. construita desfasurata:57 mp; Anexa construita in anul 1998; din caramida arsa
A1.3	81583-C3	construcții anexa	21	Cu acte	Nr. niveluri:1; S. construita la sol:21 mp; S. construita desfasurata:21 mp; Anexa construita in anul 1981; din caramida arsa
A1.4		construcții de locuințe	38	Cu acte	Nr. niveluri:2; S. construita la sol:38 mp; S. construita desfasurata:76 mp;

Lungime Segmente

1) Valorile lungimilor segmentelor sunt obținute din proiecție în plan.

Punct început	X / Y	Punct sfârșit	X / Y	Lungime segment (** (m)
1	507.677,214 421.592,144	2	507.680,225 421.586,7	6.221
2	507.680,225 421.586,7	3	507.682,922 421.578,363	8.762
3	507.682,922 421.578,363	4	507.685,884 421.572,845	6.263
4	507.685,884 421.572,845	5	507.682,98 421.563,118	10.151
5	507.682,98 421.563,118	6	507.682,572 421.562,016	1.175
6	507.682,572 421.562,016	7	507.680,791 421.558,107	4.296
7	507.680,791 421.558,107	8	507.678,924 421.553,983	4.527
8	507.678,924 421.553,983	9	507.677,387 421.551,835	2.641
9	507.677,387 421.551,835	10	507.676,73 421.550,689	1.321
10	507.676,73 421.550,689	11	507.673,81 421.545,594	5.872
11	507.673,81 421.545,594	12	507.678,009 421.543,854	4.545
12	507.678,009 421.543,854	13	507.692,369 421.556,371	19.05
13	507.692,369 421.556,371	14	507.706,206 421.567,378	17.681
14	507.706,206 421.567,378	15	507.710,162 421.571,589	5.778
15	507.710,162 421.571,589	16	507.714,513 421.575,707	5.991
16	507.714,513 421.575,707	17	507.707,878 421.581,763	8.983
17	507.707,878 421.581,763	18	507.702,619 421.588,505	8.551
18	507.702,619 421.588,505	19	507.693,099 421.601,663	16.241
19	507.693,099 421.601,663	1	507.677,214 421.592,144	18.519

** Lungimile segmentelor sunt determinate în planul de proiecție Stereo 70 și sunt rotunjite la 1 milimetru.

*** Distanța dintre puncte este formată din segmente cumulate ce sunt mai mici decât valoarea 1 milimetru.

**DATE DESPRE IMOBILUL NR. 2483**

Oficiul de Cadastru și Publicitate Imobiliară ARGES
Biroul de Cadastru și Publicitate Imobiliară Campulung

A. Partea I. Descrierea imobilului

TEREN Intravilan

Nr. CF vechi:213
Nr. cadastral vechi:347

Adresa: Loc. Valea Mare Pravat, Nr. 599, Jud. Arges

Nr. Crt	Nr cadastral Nr. topografic	Suprafața* (mp)	Observații / Referințe
A1	80077	Din acte: 2.076 Masurata: 2.097	Sector cadastral:27 Teren imprejmuit;

Construcții

Crt	Nr cadastral Nr. topografic	Adresa	Observații / Referințe
A1.1	80077-C1	Loc. Valea Mare Pravat, Nr. 599, Jud. Arges	Nr. niveluri:1; S. construita la sol:148 mp; S. construita desfasurata:148 mp; se rectifica cf.art.12,alin.16 (Legea7/1996)
A1.2	80077-C2	Loc. Valea Mare Pravat, Nr. 599, Jud. Arges	Nr. niveluri:1; S. construita la sol:111 mp; S. construita desfasurata:111 mp; se rectifica cf.art.12,alin.16 (Legea7/1996)
A1.3	80077-C3	Loc. Valea Mare Pravat, Nr. 599, Jud. Arges	Nr. niveluri:1; S. construita la sol:32 mp; S. construita desfasurata:32 mp; se rectifica cf.art.12,alin.16 (Legea7/1996)
A1.4	80077-C4	Loc. Valea Mare Pravat, Nr. 599, Jud. Arges	Nr. niveluri:1; S. construita la sol:26 mp; S. construita desfasurata:26 mp; se rectifica cf.art.12,alin.16 (Legea7/1996)

B. Partea II. Proprietari și acte

Inscrieri privitoare la dreptul de proprietate și alte drepturi reale		Referințe
5008 / 07/05/2010		
Act Notarial nr. 660, din 06/05/2010 emis de BNP IONESCU CORNELIA;		
B5	Intabulare, drept de PROPRIETATE, dobandit prin lesire Din Indiviziune, cota actuala 1/1, cota initiala 1/1 1) MANOLE MUGUREL	A1, A1.1, A1.2, A1.3, A1.4

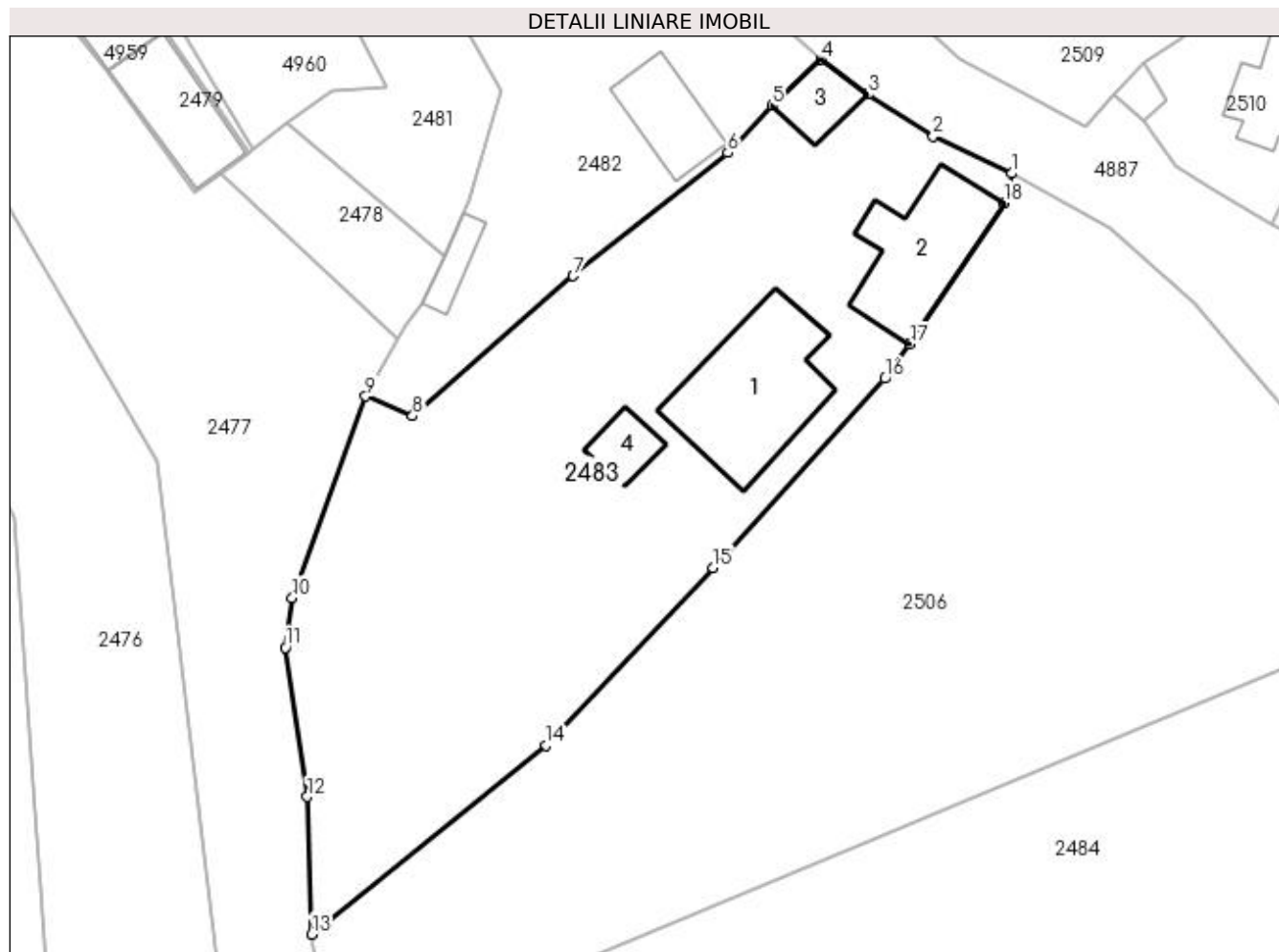
C. Partea III. SARCINI .

Inscrieri privind dezmembramintele dreptului de proprietate, drepturi reale de garanție și sarcini	Referințe
NU SUNT	

Anexa Nr. 1 La Partea I**Teren**

Nr cadastral	Suprafața (mp)*	Observații / Referințe
80077	Din acte: 2.076 Masurata: 2.097	

* Suprafața este determinată în planul de proiecție Stereo 70.

**Date referitoare la teren**

Crt	Categorie folosință	Intravilan	Suprafața (mp)	Tarla	Parcelă	Nr. topo	Observații / Referințe
1	curți constructii	DA	657	20	1246	-	
2	arabil	DA	1.440	20	12445	-	

Date referitoare la construcții

Crt	Număr	Destinație construcție	Supraf. (mp)	Situație juridică	Observații / Referințe
A1.1	80077-C1	construcții de locuințe	Din acte: 108 Masurata: 148	Cu acte	Nr. niveluri:1; S. construita la sol:148 mp; S. construita desfasurata:148 mp; se rectifica cf. art.12,alin.16(Legea7/1996)
A1.2	80077-C2	construcții anexa	Din acte: 106 Masurata: 111	Cu acte	Nr. niveluri:1; S. construita la sol:111 mp; S. construita desfasurata:111 mp; se rectifica cf. art.12,alin.16(Legea7/1996)
A1.3	80077-C3	construcții anexa	Din acte: 16 Masurata: 32	Cu acte	Nr. niveluri:1; S. construita la sol:32 mp; S. construita desfasurata:32 mp; se rectifica cf. art.12,alin.16(Legea7/1996)
A1.4	80077-C4	construcții anexa	Din acte: 13 Masurata: 26	Cu acte	Nr. niveluri:1; S. construita la sol:26 mp; S. construita desfasurata:26 mp; se rectifica cf. art.12,alin.16(Legea7/1996)

Lungime Segmente

1) Valorile lungimilor segmentelor sunt obținute din proiecție în plan.

Punct început	X / Y	Punct sfârșit	X / Y	Lungime segment (** (m)
1	507.731,599 421.565,529	2	507.724,589 421.568,876	7.768
2	507.724,589 421.568,876	3	507.718,752 421.572,595	6.921
3	507.718,752 421.572,595	4	507.714,513 421.575,707	5.259
4	507.714,513 421.575,707	5	507.710,162 421.571,589	5.991
5	507.710,162 421.571,589	6	507.706,206 421.567,378	5.778
6	507.706,206 421.567,378	7	507.692,369 421.556,371	17.681
7	507.692,369 421.556,371	8	507.678,009 421.543,854	19.05
8	507.678,009 421.543,854	9	507.673,81 421.545,594	4.545
9	507.673,81 421.545,594	10	507.667,234 421.527,577	19.18
10	507.667,234 421.527,577	11	507.666,634 421.523,134	4.483
11	507.666,634 421.523,134	12	507.668,59 421.509,77	13.506
12	507.668,59 421.509,77	13	507.668,97 421.497,474	12.302
13	507.668,97 421.497,474	14	507.689,946 421.514,383	26.943
14	507.689,946 421.514,383	15	507.704,892 421.530,273	21.815
15	507.704,892 421.530,273	16	507.720,248 421.547,192	22.849
16	507.720,248 421.547,192	17	507.722,483 421.550,245	3.784
17	507.722,483 421.550,245	18	507.730,928 421.562,892	15.207
18	507.730,928 421.562,892	1	507.731,599 421.565,529	2.721

** Lungimile segmentelor sunt determinate în planul de proiecție Stereo 70 și sunt rotunjite la 1 milimetru.

*** Distanța dintre puncte este formată din segmente cumulate ce sunt mai mici decât valoarea 1 milimetru.

**DATE DESPRE IMOBILUL NR. 2484**

Oficiul de Cadastru și Publicitate Imobiliară ARGES
Biroul de Cadastru și Publicitate Imobiliară Campulung

A. Partea I. Descrierea imobilului

TEREN Intravilan

Adresa: Loc. Valea Mare Pravat, Jud. Arges, PUNCT "CAMIN CASA"

Nr. Crt	Nr cadastral Nr. topografic	Suprafața* (mp)	Observații / Referințe
A1	82468	Din acte: 3.042 Masurata: 3.061	Sector cadastral:27 Teren imprejmuit;

B. Partea II. Proprietari și acte

Inscrieri privitoare la dreptul de proprietate și alte drepturi reale		Referințe
3997 / 21/02/2022		
Act Notarial nr. 295, din 16/02/2022 emis de SIMONESCU Nicolae;		
B1	Se infiinteaza cartea funciara 82468 a imobilului cu numarul cadastral 82468 / UAT Valea Mare Pravăţ, rezultat din dezmembrarea imobilului cu numarul cadastral 82447 inscris in cartea funciara 82447;	A1
10870 / 20/05/2022		
Act Notarial nr. 721, din 19/05/2022 emis de Georgescu Ion;		
B10	Intabulare, drept de PROPRIETATE-bun comun, dobandit prin Conventie, cota actuala 1/1, cota initiala 1/1 1) NEACȘU BOGDAN NICOLAE 2) NEACȘU ADRIANA, soti	A1

C. Partea III. SARCINI .

Inscrieri privind dezmembramintele dreptului de proprietate, drepturi reale de garanție și sarcini	Referințe
NU SUNT	

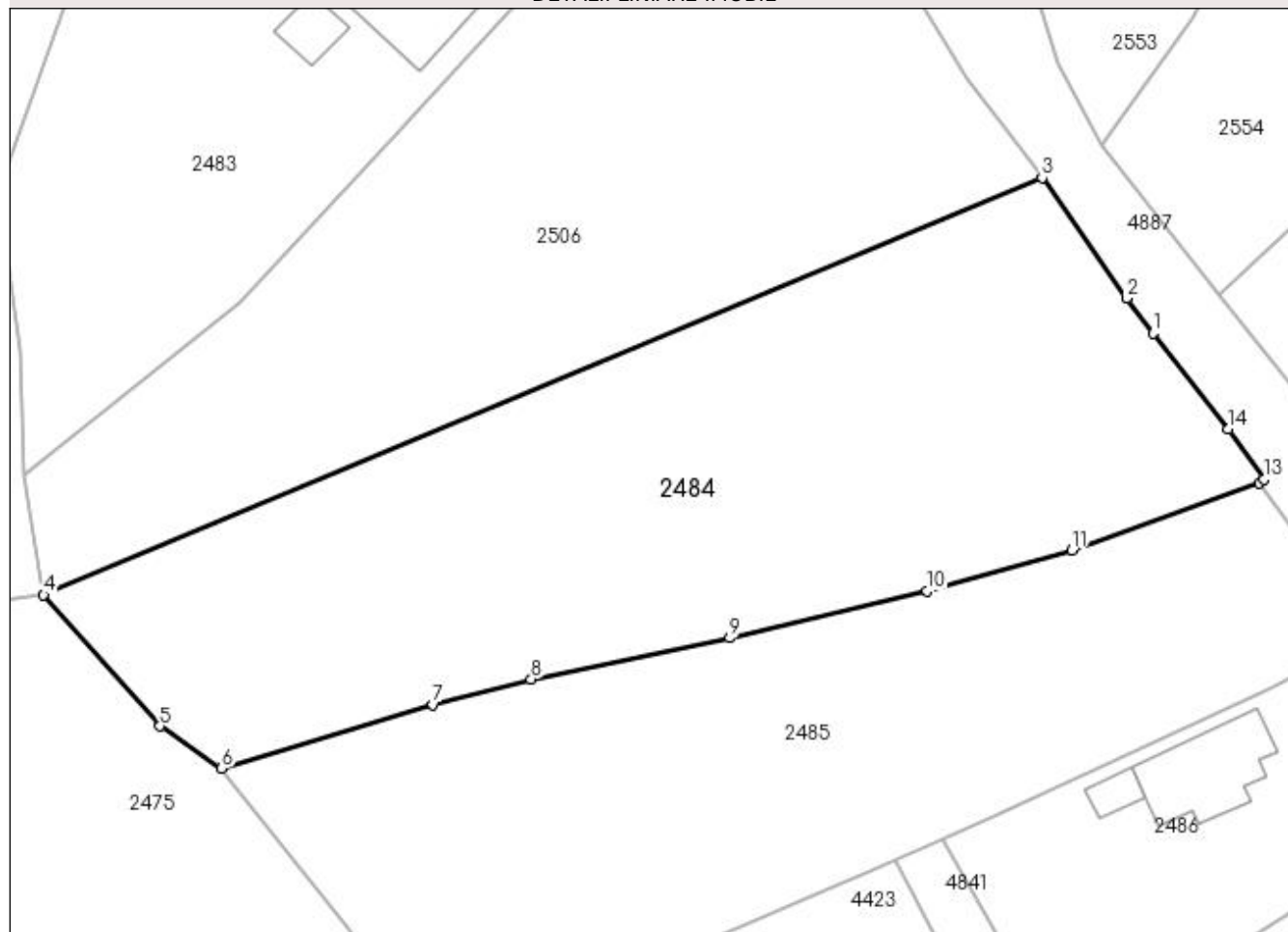
Anexa Nr. 1 La Partea I

Teren

Nr cadastral	Suprafața (mp)*	Observații / Referințe
82468	Din acte: 3.042 Masurata: 3.061	

* Suprafața este determinată în planul de proiecție Stereo 70.

DETALII LINIARE IMOBIL



Date referitoare la teren

Crt	Categorie folosință	Intra vilan	Suprafața (mp)	Tarla	Parcelă	Nr. topo	Observații / Referințe
1	arabil	DA	3.061	20	1247-1249	-	

Lungime Segmente

1) Valorile lungimilor segmentelor sunt obținute din proiecție în plan.

Punct început	X / Y	Punct sfârșit	X / Y	Lungime segment (** (m)
1	507.779,222 421.511,389	2	507.776,63 421.514,822	4.302
2	507.776,63 421.514,822	3	507.768,388 421.526,577	14.357
3	507.768,388 421.526,577	4	507.670,861 421.485,863	105.684
4	507.670,861 421.485,863	5	507.682,207 421.473,052	17.113
5	507.682,207 421.473,052	6	507.688,263 421.468,925	7.329

Punct început	X / Y	Punct sfârșit	X / Y	Lungime segment (** (m)
6	507.688,263 421.468,925	7	507.708,893 421.475,165	21.553
7	507.708,893 421.475,165	8	507.718,487 421.477,636	9.907
8	507.718,487 421.477,636	9	507.737,879 421.481,675	19.808
9	507.737,879 421.481,675	10	507.757,138 421.486,225	19.789
10	507.757,138 421.486,225	11	507.771,309 421.490,246	14.73
11	507.771,309 421.490,246	12	507.789,622 421.496,823	19.458
12	507.789,622 421.496,823	13	507.790,054 421.497,143	0.538
13	507.790,054 421.497,143	14	507.786,57 421.502,039	6.009
14	507.786,57 421.502,039	1	507.779,222 421.511,389	11.892

** Lungimile segmentelor sunt determinate în planul de proiecție Stereo 70 și sunt rotunjite la 1 milimetru.

*** Distanța dintre puncte este formată din segmente cumulate ce sunt mai mici decât valoarea 1 milimetru.

**DATE DESPRE IMOBILUL NR. 2485**

Oficiul de Cadastru și Publicitate Imobiliară ARGES
Biroul de Cadastru și Publicitate Imobiliară Campulung

A. Partea I. Descrierea imobilului

TEREN Intravilan

Adresa: Loc. Valea Mare Pravat, Jud. Arges

Nr. Crt	Nr cadastral Nr. topografic	Suprafața* (mp)	Observații / Referințe
A1		Din acte: 2.500 Masurata: 2.590	Sector cadastral:27 Teren imprejmuit;

B. Partea II. Proprietari și acte

Inscrieri privitoare la dreptul de proprietate și alte drepturi reale		Referințe
/		
Act Administrativ nr. 30890, din 21/12/1993 emis de CJPSDPAT ARGES;		
B1	Intabulare, drept de PROPRIETATE, dobandit prin Reconstituire, cota actuala 1/1, cota initiala 1/1 1) BONCOI VALERIU , lipsă CNP	A1

C. Partea III. SARCINI .

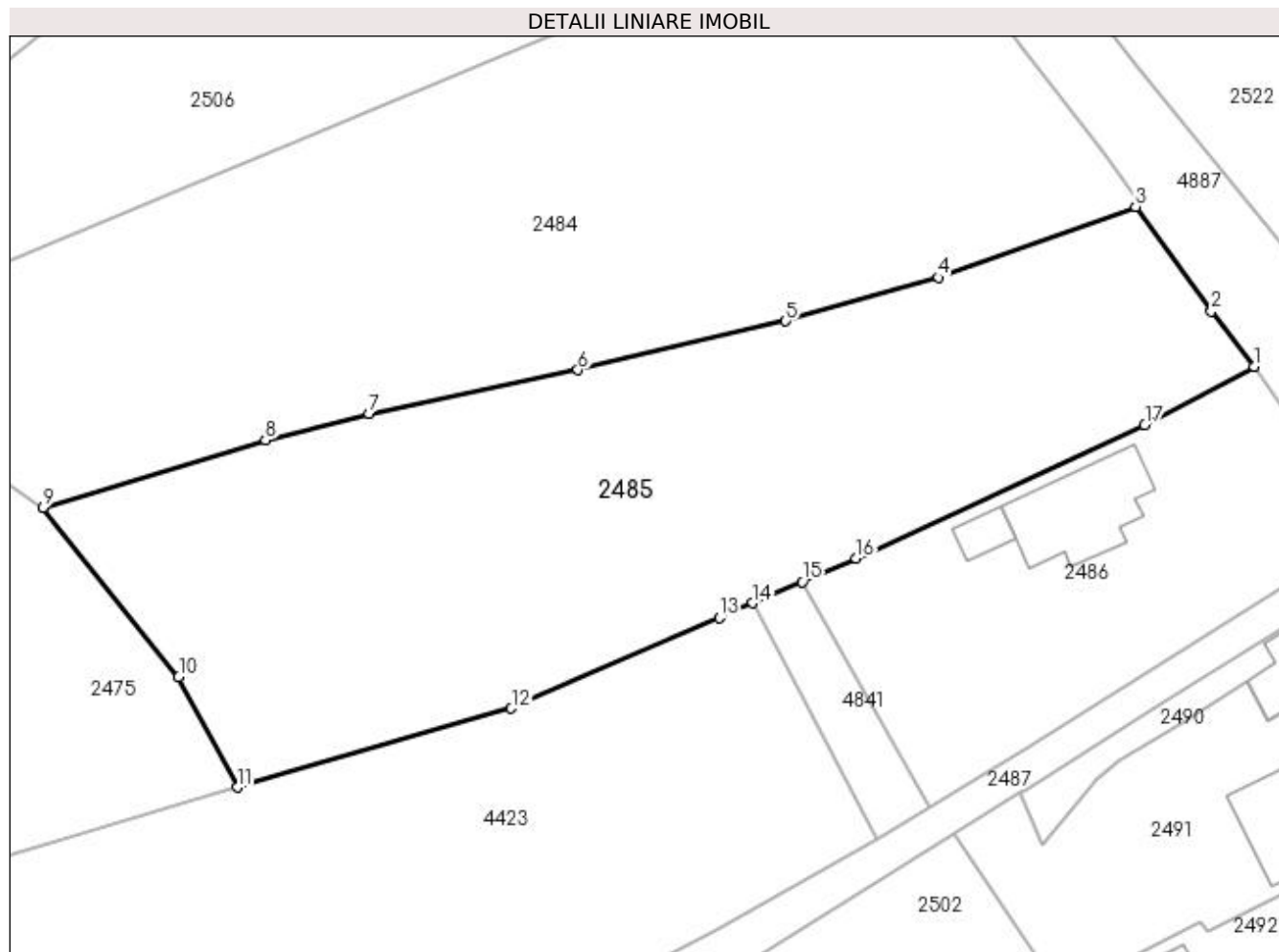
Inscrieri privind dezmembramintele dreptului de proprietate, drepturi reale de garanție și sarcini	Referințe
NU SUNT	

Anexa Nr. 1 La Partea I

Teren

Nr cadastral	Suprafața (mp)*	Observații / Referințe
	Din acte: 2.500 Masurata: 2.590	

* Suprafața este determinată în planul de proiecție Stereo 70.



Date referitoare la teren

Crt	Categorie folosință	Intravilan	Suprafața (mp)	Tarla	Parcelă	Nr. topo	Observații / Referințe
1	faneata	DA	2.590	20	1253	-	

Lungime Segmente

1) Valorile lungimilor segmentelor sunt obținute din proiecție în plan.

Punct început	X / Y	Punct sfârșit	X / Y	Lungime segment (** (m)
1	507.800,611 421.481,991	2	507.796,641 421.487,118	6.484
2	507.796,641 421.487,118	3	507.789,622 421.496,823	11.977
3	507.789,622 421.496,823	4	507.771,309 421.490,246	19.458
4	507.771,309 421.490,246	5	507.757,138 421.486,225	14.73
5	507.757,138 421.486,225	6	507.737,879 421.481,675	19.789

Punct început	X / Y	Punct sfârşit	X / Y	Lungime segment (** (m)
6	507.737,879 421.481,675	7	507.718,487 421.477,636	19.808
7	507.718,487 421.477,636	8	507.708,893 421.475,165	9.907
8	507.708,893 421.475,165	9	507.688,263 421.468,925	21.553
9	507.688,263 421.468,925	10	507.700,822 421.453,177	20.143
10	507.700,822 421.453,177	11	507.706,275 421.442,954	11.586
11	507.706,275 421.442,954	12	507.731,691 421.450,289	26.453
12	507.731,691 421.450,289	13	507.751,006 421.458,673	21.056
13	507.751,006 421.458,673	14	507.754,114 421.460,033	3.393
14	507.754,114 421.460,033	15	507.758,691 421.462,037	4.996
15	507.758,691 421.462,037	16	507.763,677 421.464,219	5.443
16	507.763,677 421.464,219	17	507.790,46 421.476,601	29.507
17	507.790,46 421.476,601	1	507.800,611 421.481,991	11.493

** Lungimile segmentelor sunt determinate în planul de proiecţie Stereo 70 şi sunt rotunjite la 1 milimetru.

*** Distanţa dintre puncte este formată din segmente cumulate ce sunt mai mici decât valoarea 1 milimetru.

**DATE DESPRE IMOBILUL NR. 2486**

Oficiul de Cadastru și Publicitate Imobiliară ARGES
Biroul de Cadastru și Publicitate Imobiliară Campulung

A. Partea I. Descrierea imobilului

TEREN Intravilan

Adresa: Loc. Valea Mare Pravat, Nr. 562, Jud. Arges

Nr. Crt	Nr cadastral Nr. topografic	Suprafața* (mp)	Observații / Referințe
A1		1.000	Sector cadastral:27 Teren neimprijmit;

Construcții

Crt	Nr cadastral Nr. topografic	Adresa	Observații / Referințe
A1.1		Loc. Valea Mare Pravat, Nr. 562, Jud. Arges	Nr. niveluri:1; S. construita la sol:91 mp; S. construita desfasurata:91 mp;
A1.2		Loc. Valea Mare Pravat, Nr. 562, Jud. Arges	Nr. niveluri:1; S. construita la sol:16 mp; S. construita desfasurata:16 mp;

B. Partea II. Proprietari și acte

Inscrieri privitoare la dreptul de proprietate și alte drepturi reale		Referințe
/		
Act Administrativ nr. 5435, din 27/01/1993 emis de CJPSDPAT ARGES;		
B1	Intabulare, drept de PROPRIETATE, dobandit prin Reconstituire, cota actuala 1/1, cota initiala 1/1 1) MANOLE ION(BEBE), lipsă CNP	A1
Act Normativ nr. 7, din 13/03/1996 emis de PARLAMENT (art. 12 alin. 16);		
B2	Intabulare, drept de PROPRIETATE, dobandit prin Construire, cota actuala 1/1, cota initiala 1/1 1) MANOLE ION(BEBE), lipsă CNP	A1.1, A1.2

C. Partea III. SARCINI .

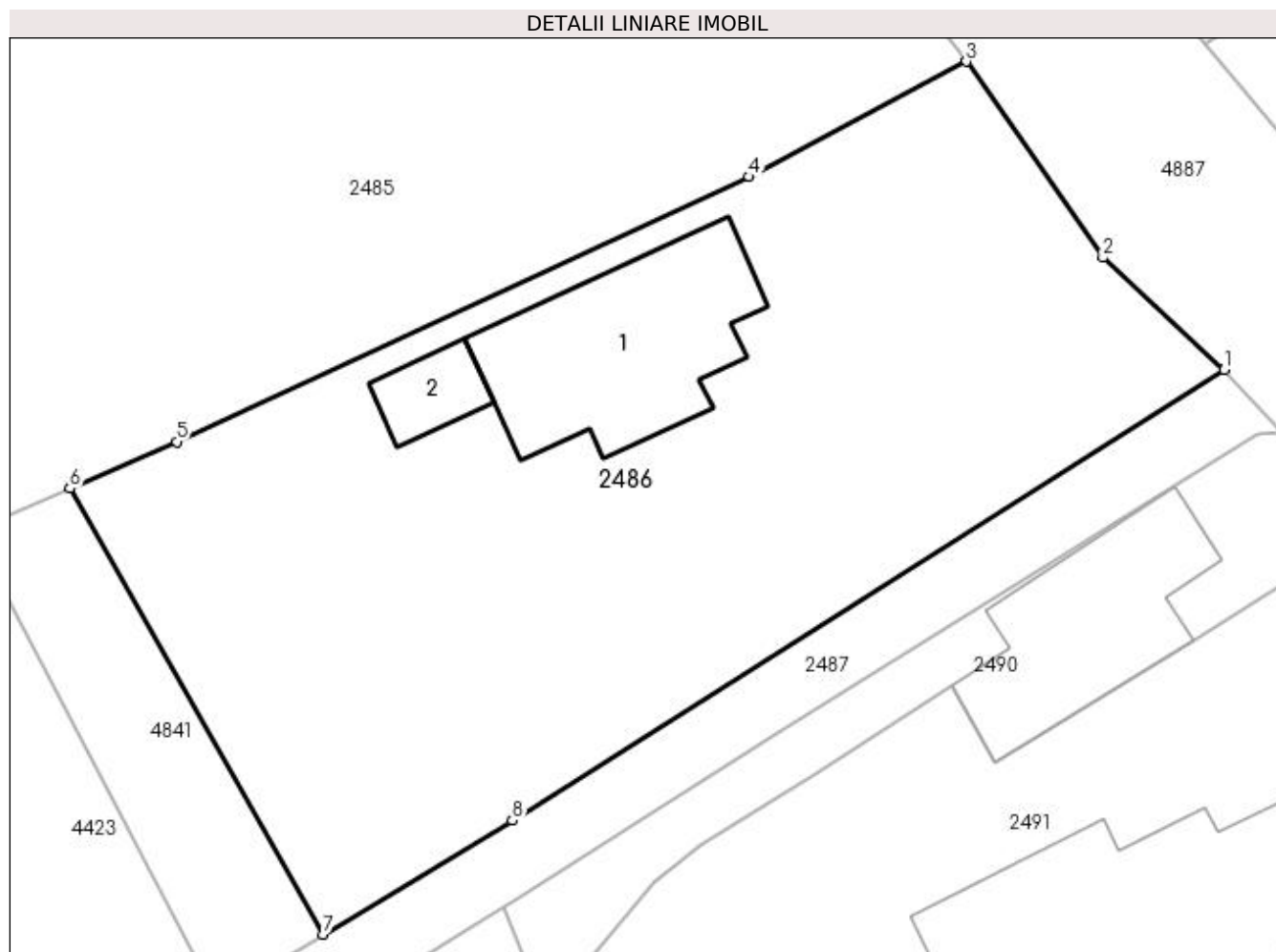
Inscrieri privind dezmembramintele dreptului de proprietate, drepturi reale de garanție și sarcini	Referințe
NU SUNT	

Anexa Nr. 1 La Partea I

Teren

Nr cadastral	Suprafața (mp)*	Observații / Referințe
	1.000	

* Suprafața este determinată în planul de proiecție Stereo 70.



Date referitoare la teren

Crt	Categorie folosință	Intra vilan	Suprafața (mp)	Tarla	Parcelă	Nr. topo	Observații / Referințe
1	curți construcții	DA	358	20	1257	-	În act se regăsește T16 și P960
2	faneata	DA	642	20	1255,1256	-	

Date referitoare la construcții

Crt	Număr	Destinație construcție	Supraf. (mp)	Situație juridică	Observații / Referințe
A1.1		construcții de locuințe	91	Cu acte	Nr. niveluri:1; S. construita la sol:91 mp; S. construita desfasurata:91 mp;
A1.2		construcții anexa	16	Cu acte	Nr. niveluri:1; S. construita la sol:16 mp; S. construita desfasurata:16 mp;

Lungime Segmente

1) Valorile lungimilor segmentelor sunt obținute din proiecție în plan.

Punct început	X / Y	Punct sfârșit	X / Y	Lungime segment (** (m)
1	507.812,674 421.467,584	2	507.806,995 421.472,832	7.733
2	507.806,995 421.472,832	3	507.800,611 421.481,991	11.164

Punct început	X / Y	Punct sfârșit	X / Y	Lungime segment (** (m)
3	507.800,611 421.481,991	4	507.790,46 421.476,601	11.493
4	507.790,46 421.476,601	5	507.763,677 421.464,219	29.507
5	507.763,677 421.464,219	6	507.758,691 421.462,037	5.443
6	507.758,691 421.462,037	7	507.770,515 421.441,191	23.966
7	507.770,515 421.441,191	8	507.779,378 421.446,511	10.337
8	507.779,378 421.446,511	1	507.812,674 421.467,584	39.404

** Lungimile segmentelor sunt determinate în planul de proiecție Stereo 70 și sunt rotunjite la 1 milimetru.

*** Distanța dintre puncte este formată din segmente cumulate ce sunt mai mici decât valoarea 1 milimetru.

**DATE DESPRE IMOBILUL NR. 2487**

Oficiul de Cadastru și Publicitate Imobiliară ARGES
Biroul de Cadastru și Publicitate Imobiliară Campulung

A. Partea I. Descrierea imobilului

TEREN Intravilan

Adresa: Loc. Valea Mare Pravat, Jud. Arges

Nr. Crt	Nr cadastral Nr. topografic	Suprafața* (mp)	Observații / Referințe
A1		438	Sector cadastral:27 Teren neimprejmuit;

B. Partea II. Proprietari și acte

Inscrieri privitoare la dreptul de proprietate și alte drepturi reale		Referințe
/		
Act Normativ nr. 7, din 13/03/1996 emis de PARLAMENT (art. 13 alin. 15);		
B1	Inscrierea provizorie, drept de PROPRIETATE, dobandit prin Lege, cota actuala 1/1, cota initiala 1/1 1) COMUNA VALEA MARE PRAVAT, CIF:5010196	A1

C. Partea III. SARCINI .

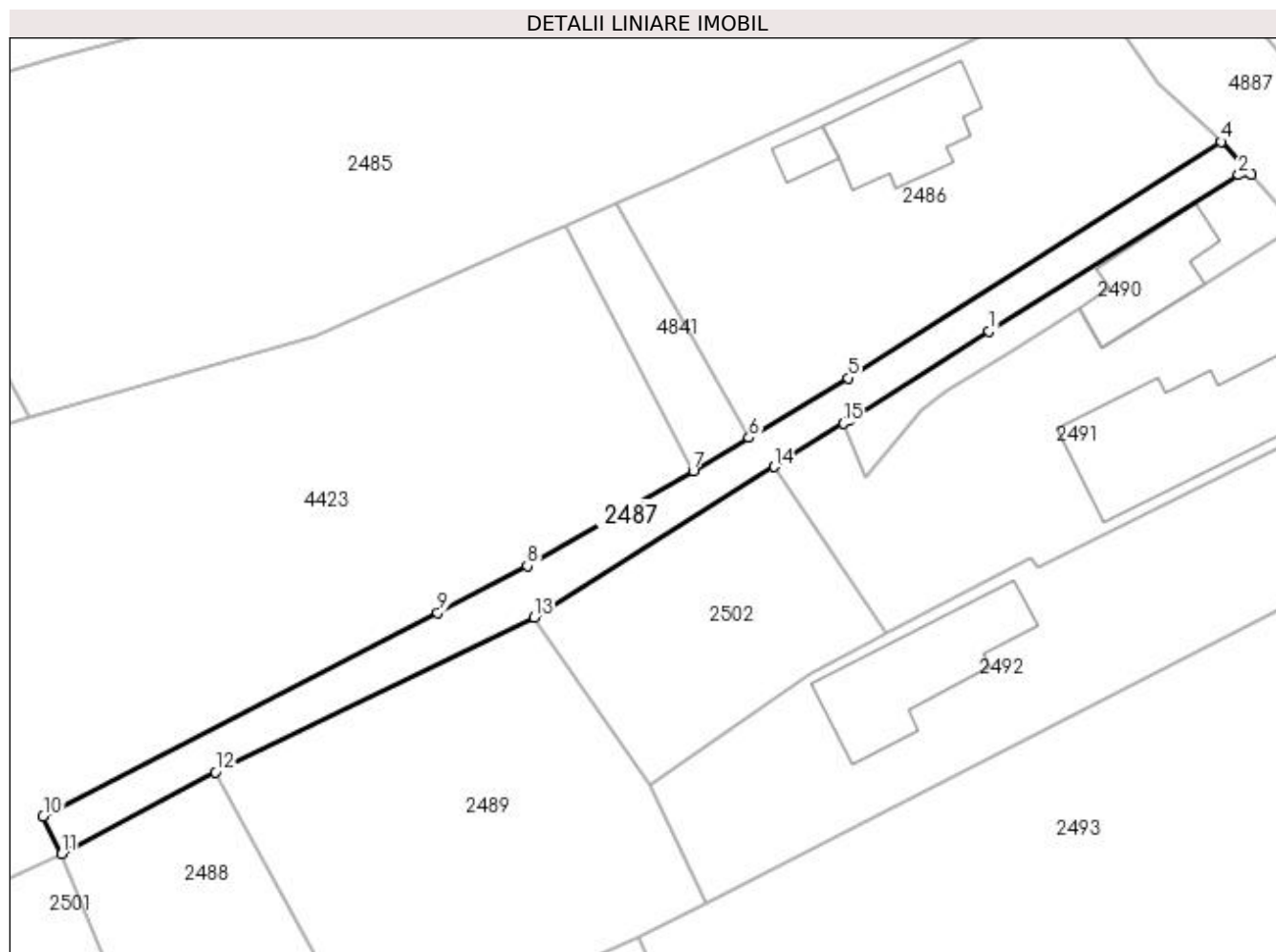
Inscrieri privind dezmembramintele dreptului de proprietate, drepturi reale de garanție și sarcini	Referințe
NU SUNT	

Anexa Nr. 1 La Partea I

Teren

Nr cadastral	Suprafața (mp)*	Observații / Referințe
	438	

* Suprafața este determinată în planul de proiecție Stereo 70.



Date referitoare la teren

Crt	Categorie folosință	Intra vilan	Suprafața (mp)	Tarla	Parcelă	Nr. topo	Observații / Referințe
1	drum	DA	438	20	1258	-	

Lungime Segmente

1) Valorile lungimilor segmentelor sunt obținute din proiecție în plan.

Punct început	X / Y	Punct sfârșit	X / Y	Lungime segment (** (m)
1	507.791,945 421.450,675	2	507.814,222 421.464,603	26.273
2	507.814,222 421.464,603	3	507.815,331 421.464,679	1.112
3	507.815,331 421.464,679	4	507.812,674 421.467,584	3.937
4	507.812,674 421.467,584	5	507.779,378 421.446,511	39.404
5	507.779,378 421.446,511	6	507.770,515 421.441,191	10.337

Punct început	X / Y	Punct sfârșit	X / Y	Lungime segment (** (m)
6	507.770,515 421.441,191	7	507.765,562 421.438,218	5.777
7	507.765,562 421.438,218	8	507.750,756 421.429,752	17.056
8	507.750,756 421.429,752	9	507.742,76 421.425,589	9.015
9	507.742,76 421.425,589	10	507.707,56 421.407,458	39.595
10	507.707,56 421.407,458	11	507.709,206 421.404,059	3.777
11	507.709,206 421.404,059	12	507.722,926 421.411,381	15.552
12	507.722,926 421.411,381	13	507.751,376 421.425,159	31.611
13	507.751,376 421.425,159	14	507.772,791 421.438,595	25.281
14	507.772,791 421.438,595	15	507.778,966 421.442,47	7.29
15	507.778,966 421.442,47	16	507.779,434 421.442,758	0.55
16	507.779,434 421.442,758	1	507.791,945 421.450,675	14.806

** Lungimile segmentelor sunt determinate în planul de proiecție Stereo 70 și sunt rotunjite la 1 milimetru.

*** Distanța dintre puncte este formată din segmente cumulate ce sunt mai mici decât valoarea 1 milimetru.

**DATE DESPRE IMOBILUL NR. 2488**

Oficiul de Cadastru și Publicitate Imobiliară ARGES
Biroul de Cadastru și Publicitate Imobiliară Campulung

A. Partea I. Descrierea imobilului

TEREN Intravilan

Adresa: Loc. Valea Mare Pravat, Jud. Arges, PCT."STADION"

Nr. Crt	Nr cadastral Nr. topografic	Suprafața* (mp)	Observații / Referințe
A1	80909	500	Sector cadastral:27 Teren neimprejmuit;

B. Partea II. Proprietari și acte

Inscrieri privitoare la dreptul de proprietate și alte drepturi reale		Referințe
11412 / 25/07/2013		
Act Notarial nr. 1030, din 24/07/2013 emis de ZIPISI CORNELIA;		
B2	Intabulare, drept de PROPRIETATE, dobandit prin Conventie, cota actuala 1/1, cota initiala 1/1 1) PANA GABRIEL , necasatorit	A1
13384 / 22/10/2014		
Act Administrativ nr. 2763/205/2014, din 13/10/2014 emis de JUDECATORIA CAMPULUNG;		
B3	La solicitarea Instantei se noteaza litigiul existent pe rolul Judecatoriei Campulung in dosar nr. 2763/205/2014, privind pe reclamantul PANA EUGEN si pe paratii PANA LUCRETIA, PANA ION, PANA NICOLAE, PANA VIOREL, PANA GABRIEL , PANA DAN, MATEUT MARIA	A1

C. Partea III. SARCINI .

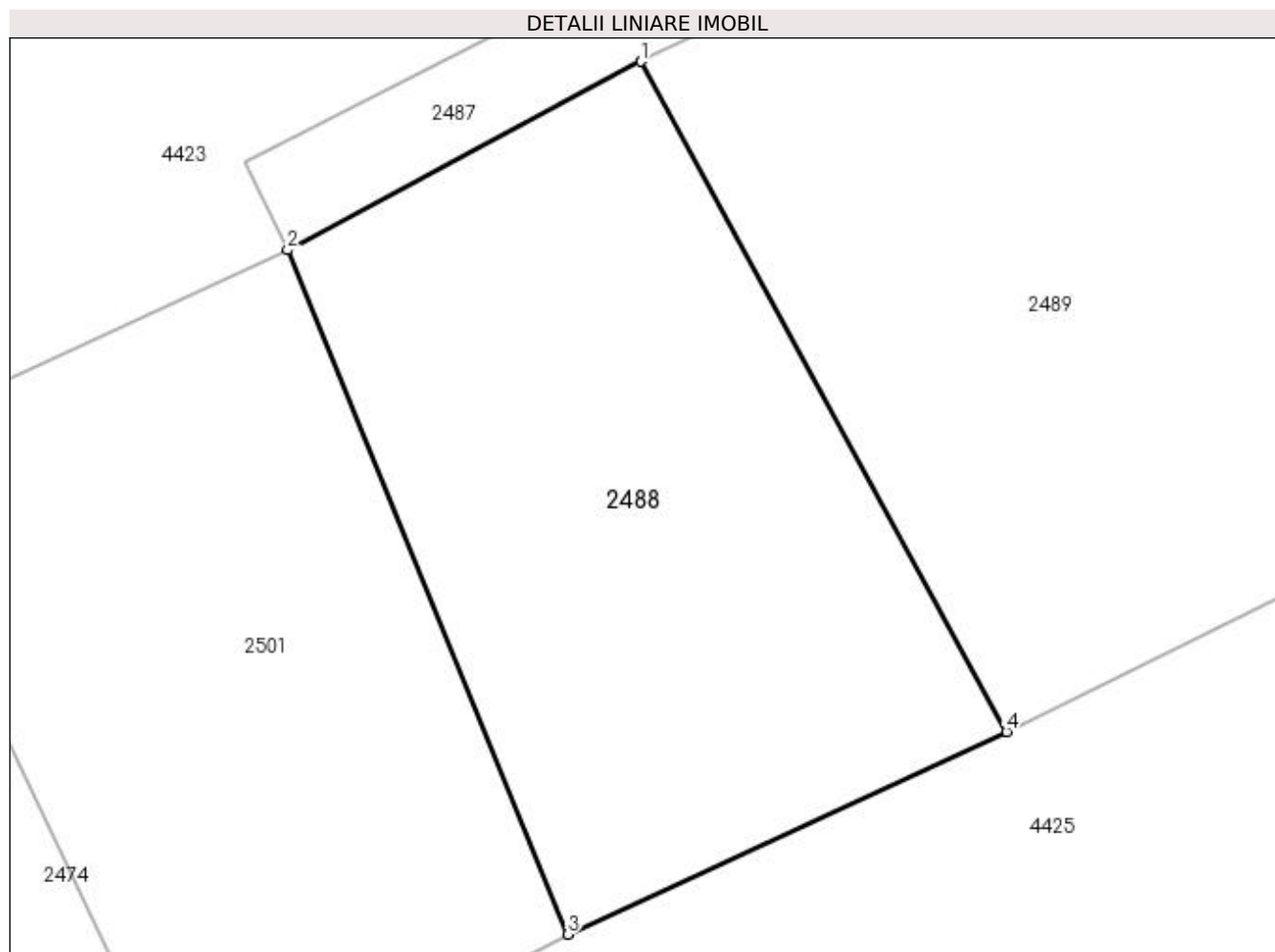
Inscrieri privind dezmembramintele dreptului de proprietate, drepturi reale de garanție și sarcini	Referințe
NU SUNT	

Anexa Nr. 1 La Partea I

Teren

Nr cadastral	Suprafața (mp)*	Observații / Referințe
80909	500	

* Suprafața este determinată în planul de proiecție Stereo 70.



Date referitoare la teren

Crt	Categorie folosință	Intravilan	Suprafața (mp)	Tarla	Parcelă	Nr. topo	Observații / Referințe
1	faneata	DA	500	20	1258,1259	-	

Lungime Segmente

1) Valorile lungimilor segmentelor sunt obținute din proiecție în plan.

Punct început	X / Y	Punct sfârșit	X / Y	Lungime segment (** (m)
1	507.722,926 421.411,381	2	507.709,206 421.404,059	15.552
2	507.709,206 421.404,059	3	507.720,085 421.377,487	28.713
3	507.720,085 421.377,487	4	507.737,138 421.385,362	18.784
4	507.737,138 421.385,362	1	507.722,926 421.411,381	29.647

**** Lungimile segmentelor sunt determinate în planul de proiecție Stereo 70 și sunt rotunjite la 1 milimetru.**

***** Distanța dintre puncte este formată din segmente cumulate ce sunt mai mici decât valoarea 1 milimetru.**

**DATE DESPRE IMOBILUL NR. 2489**

Oficiul de Cadastru și Publicitate Imobiliară ARGES
Biroul de Cadastru și Publicitate Imobiliară Campulung

A. Partea I. Descrierea imobilului

TEREN Intravilan

Adresa: Loc. Valea Mare Pravat, Jud. Arges, PCT."STADION"

Nr. Crt	Nr cadastral Nr. topografic	Suprafața* (mp)	Observații / Referințe
A1	80904	Din acte: 1.000 Masurata: 970	Sector cadastral:27 Teren imprejmuit;

B. Partea II. Proprietari și acte

Inscrieri privitoare la dreptul de proprietate și alte drepturi reale		Referințe
7975 / 20/05/2013		
Act Notarial nr. 2610, din 21/04/1995 emis de BNP CORNELIA IONESCU (act administrativ nr. 1951/13-05-2013 emis de PRIMARIA VALEA MARE PRAVAT; act administrativ nr. 1952/13-05-2013 emis de PRIMARIA VALEA MARE PRAVAT;);		
B2	se preia servitutea de trecere inscrisa in registrul de transcriptiuni si inscriptiuni al Notariatului de Stat Local Campulung sub nr. 2094/21.04.1995 in favoarea imobilului de sub A1 Ord	A1
10598 / 09/07/2013		
Act Notarial nr. 571, din 05/07/2013 emis de IONESCU IULIA;		
B3	Intabulare, drept de PROPRIETATE, dobandit prin Conventie, cota actuala 1/1, cota initiala 1/1 1) PANA DAN 2) PANA MARIA, soti	A1

C. Partea III. SARCINI .

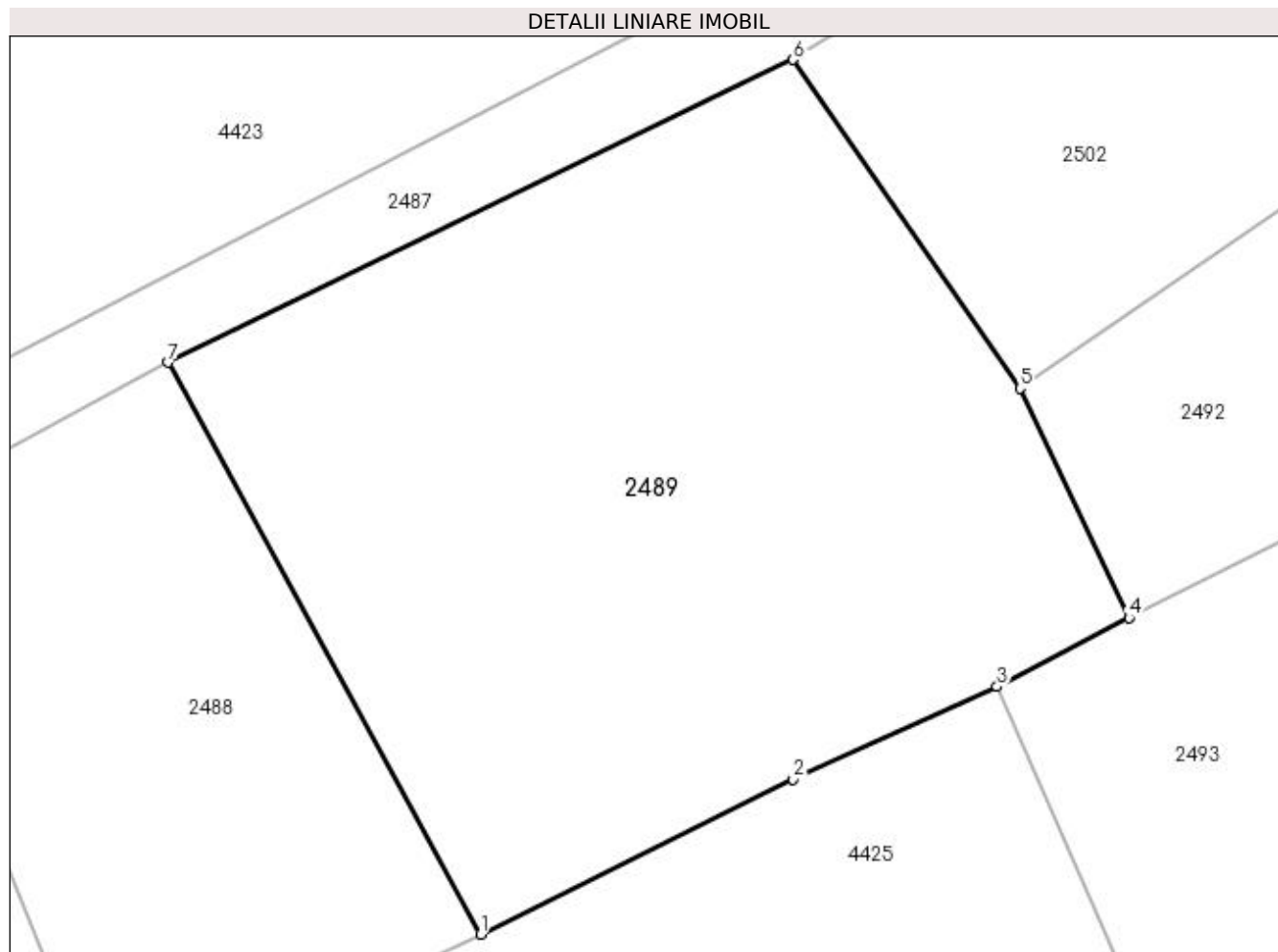
Inscrieri privind dezmembramintele dreptului de proprietate, drepturi reale de garanție și sarcini	Referințe
NU SUNT	

Anexa Nr. 1 La Partea I

Teren

Nr cadastral	Suprafața (mp)*	Observații / Referințe
80904	Din acte: 1.000 Masurata: 970	

* Suprafața este determinată în planul de proiecție Stereo 70.



Date referitoare la teren

Crt	Categorie folosință	Intra vilan	Suprafața (mp)	Tarla	Parcelă	Nr. topo	Observații / Referințe
1	faneata	DA	970	20	1258,1259	-	

Lungime Segmente

1) Valorile lungimilor segmentelor sunt obținute din proiecție în plan.

Punct început	X / Y	Punct sfârșit	X / Y	Lungime segment (** (m)
1	507.737,138 421.385,362	2	507.751,356 421.392,414	15.871
2	507.751,356 421.392,414	3	507.760,646 421.396,634	10.204
3	507.760,646 421.396,634	4	507.766,655 421.399,757	6.772
4	507.766,655 421.399,757	5	507.761,687 421.410,205	11.569
5	507.761,687 421.410,205	6	507.751,376 421.425,159	18.164

Punct început	X / Y	Punct sfârșit	X / Y	Lungime segment (** (m)
6	507.751,376 421.425,159	7	507.722,926 421.411,381	31.611
7	507.722,926 421.411,381	1	507.737,138 421.385,362	29.647

** Lungimile segmentelor sunt determinate în planul de proiecție Stereo 70 și sunt rotunjite la 1 milimetru.

*** Distanța dintre puncte este formată din segmente cumulate ce sunt mai mici decât valoarea 1 milimetru.

**DATE DESPRE IMOBILUL NR. 2490**

Oficiul de Cadastru și Publicitate Imobiliară ARGES
Biroul de Cadastru și Publicitate Imobiliară Campulung

A. Partea I. Descrierea imobilului

TEREN Intravilan

Adresa: Loc. Valea Mare Pravat, Nr. 563, Jud. Arges, PCT."STADION"

Nr. Crt	Nr cadastral Nr. topografic	Suprafața* (mp)	Observații / Referințe
A1	80929	200	Sector cadastral:27 Teren neimpregmuit;

Construcții

Crt	Nr cadastral Nr. topografic	Adresa	Observații / Referințe
A1.2		Loc. Valea Mare Pravat, Nr. 563, Jud. Arges, PCT."STADION"	Nr. niveluri:1; S. construita la sol:74 mp; S. construita desfasurata:74 mp;

B. Partea II. Proprietari și acte

Inscrieri privitoare la dreptul de proprietate și alte drepturi reale		Referințe
11411 / 25/07/2013		
Act Notarial nr. 1029, din 25/07/2013 emis de ZIPISI CORNELIA;		
B1	Se infiinteaza cartea funciara 80929 a imobilului cu numarul cadastral 80929/Valea Mare Pravat, rezultat din dezmembrarea imobilului cu numarul cadastral 80907 inscris in cartea funciara 80907;	A1
11432 / 26/07/2013		
Act Notarial nr. 1030, din 24/07/2013 emis de ZIPISI CORNELIA;		
B4	Intabulare, drept de PROPRIETATE, dobandit prin Conventie, cota actuala 1/1, cota initiala 1/1 1) PANA EUGEN , casatorit cu 2) PANA MANUELA CRINA	A1
13391 / 22/10/2014		
Act Administrativ nr. 2763/205/2014, din 13/10/2014 emis de JUDECATORIA CAMPULUNG;		
B5	La solicitarea Instantei se noteaza litigiul existent pe rolul Judecatoriei Campulung in dosar nr. 2763/205/2014, privind pe reclamantul PANA EUGEN si pe paratii PANA LUCRETIA, PANA ION, PANA NICOLAE, PANA VIOREL, PANA GABRIEL , PANA DAN, MATEUT MARIA	A1
/		
Act Normativ nr. 7, din 13/03/1996 emis de PARLAMENT (art. 12 alin. 16);		
B6	Intabulare, drept de PROPRIETATE, dobandit prin Construire, cota actuala 1/1, cota initiala 1/1 1) PANA EUGEN 2) PANA MANUELA CRINA	A1.2

C. Partea III. SARCINI .

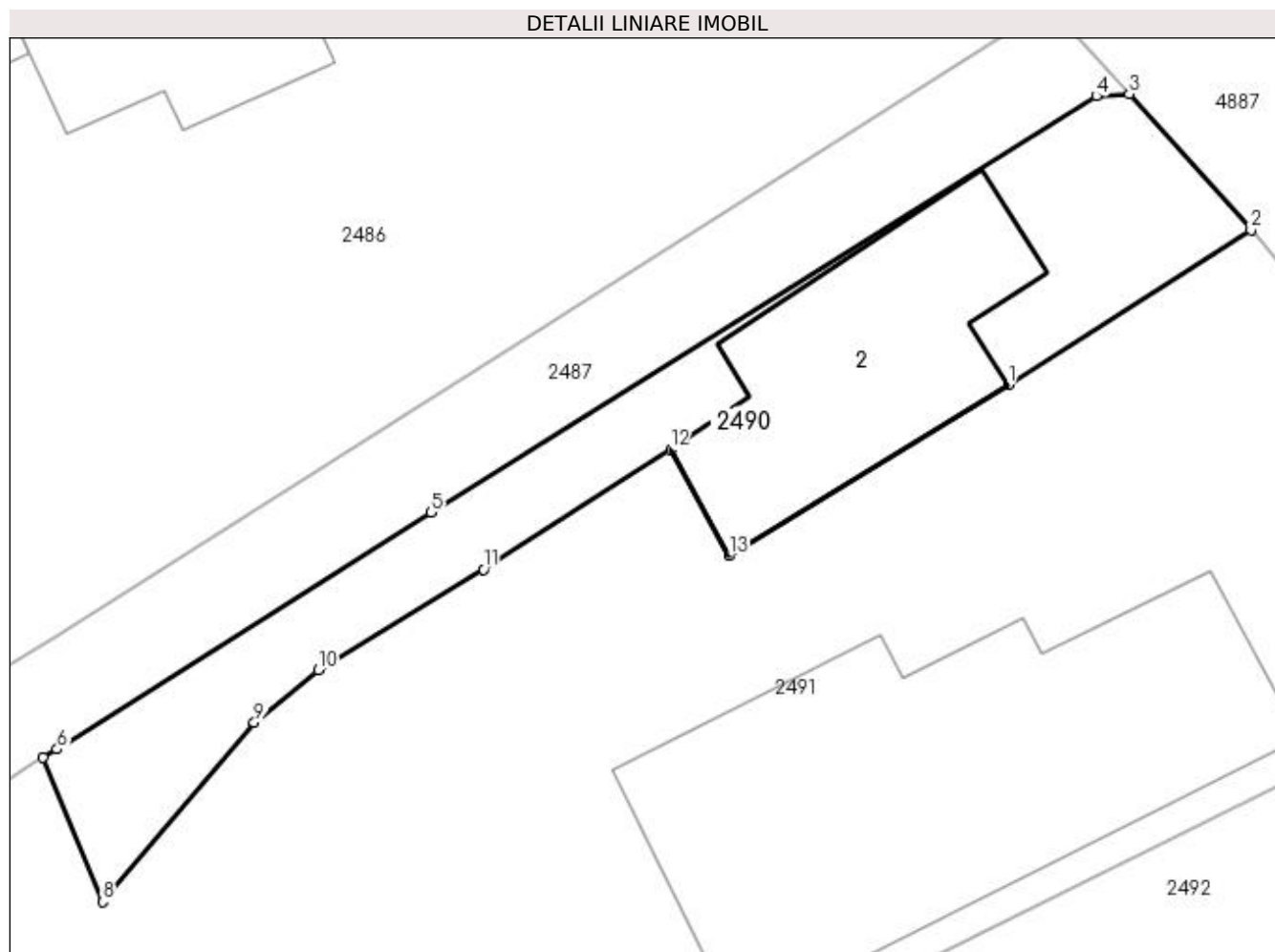
Inscrieri privind dezmembramintele dreptului de proprietate, drepturi reale de garanție și sarcini	Referințe
NU SUNT	

Anexa Nr. 1 La Partea I

Teren

Nr cadastral	Suprafața (mp)*	Observații / Referințe
80929	200	

* Suprafața este determinată în planul de proiecție Stereo 70.



Date referitoare la teren

Crt	Categorie folosință	Intra vilan	Suprafața (mp)	Tarla	Parcelă	Nr. topo	Observații / Referințe
1	curți constructii	DA	200	20	1258	-	

Date referitoare la construcții

Crt	Număr	Destinație construcție	Supraf. (mp)	Situație juridică	Observații / Referințe
A1.2		construcții de locuințe	74	Cu acte	Nr. niveluri:1; S. construita la sol:74 mp; S. construita desfasurata:74 mp;

Lungime Segmente

1) Valorile lungimilor segmentelor sunt obținute din proiecție în plan.

Punct început	X / Y	Punct sfârșit	X / Y	Lungime segment (** (m)
1	507.811,273 421.454,955	2	507.819,406 421.460,129	9.639
2	507.819,406 421.460,129	3	507.815,331 421.464,679	6.108
3	507.815,331 421.464,679	4	507.814,222 421.464,603	1.112
4	507.814,222 421.464,603	5	507.791,945 421.450,675	26.273

Punct început	X / Y	Punct sfârșit	X / Y	Lungime segment (** (m)
5	507.791,945 421.450,675	6	507.779,434 421.442,758	14.806
6	507.779,434 421.442,758	7	507.778,966 421.442,47	0.55
7	507.778,966 421.442,47	8	507.780,955 421.437,645	5.219
8	507.780,955 421.437,645	9	507.786,032 421.443,653	7.866
9	507.786,032 421.443,653	10	507.788,174 421.445,396	2.762
10	507.788,174 421.445,396	11	507.793,704 421.448,774	6.48
11	507.793,704 421.448,774	12	507.799,971 421.452,79	7.443
12	507.799,971 421.452,79	13	507.801,934 421.449,217	4.077
13	507.801,934 421.449,217	1	507.811,273 421.454,955	10.961

** Lungimile segmentelor sunt determinate în planul de proiecție Stereo 70 și sunt rotunjite la 1 milimetru.

*** Distanța dintre puncte este formată din segmente cumulate ce sunt mai mici decât valoarea 1 milimetru.

**DATE DESPRE IMOBILUL NR. 2491**

Oficiul de Cadastru și Publicitate Imobiliară ARGES
Biroul de Cadastru și Publicitate Imobiliară Campulung

A. Partea I. Descrierea imobilului

TEREN Intravilan

Adresa: Loc. Valea Mare Pravat, Nr. 564, Jud. Arges, PCT."STADION"

Nr. Crt	Nr cadastral Nr. topografic	Suprafața* (mp)	Observații / Referințe
A1	80928	872	Sector cadastral:27 Teren imprejmuit;

Construcții

Crt	Nr cadastral Nr. topografic	Adresa	Observații / Referințe
A1.1		Loc. Valea Mare Pravat, Nr. 564, Jud. Arges, PCT."STADION"	Nr. niveluri:1; S. construita la sol:170 mp; S. construita desfasurata:170 mp;

B. Partea II. Proprietari și acte

Inscrieri privitoare la dreptul de proprietate și alte drepturi reale		Referințe
11411 / 25/07/2013		
Act Notarial nr. 1029, din 25/07/2013 emis de ZIPISI CORNELIA;		
B1	Se infiinteaza cartea funciara 80928 a imobilului cu numarul cadastral 80928/Valea Mare Pravat, rezultat din dezmembrarea imobilului cu numarul cadastral 80907 inscris in cartea funciara 80907;	A1
Act Notarial nr. 1630, din 11/06/1996 emis de BNP IONESCU CORNELIA (act administrativ nr. 1949/13-05-2013 emis de PRIMARIA VALEA MARE PRAVAT; act administrativ nr. 1950/13-05-2013 emis de PRIMARIA VALEA MARE PRAVAT;);		
B2	Intabulare, drept de PROPRIETATE, dobandit prin Conventie, cota actuala 1/1, cota initiala 1/1 1) PANA GABRIEL , necasatorit <i>OBSERVATII: pozitie transcrisa din CF 80907/Valea Mare Pravat, inscrisa prin incheierea nr. 7977 din 20/05/2013;</i>	A1
/		
Act Normativ nr. 7, din 13/03/1996 emis de PARLAMENT (art. 12 alin. 16);		
B3	Intabulare, drept de PROPRIETATE, dobandit prin Construire, cota actuala 1/1, cota initiala 1/1 1) PANA GABRIEL	A1.1

C. Partea III. SARCINI .

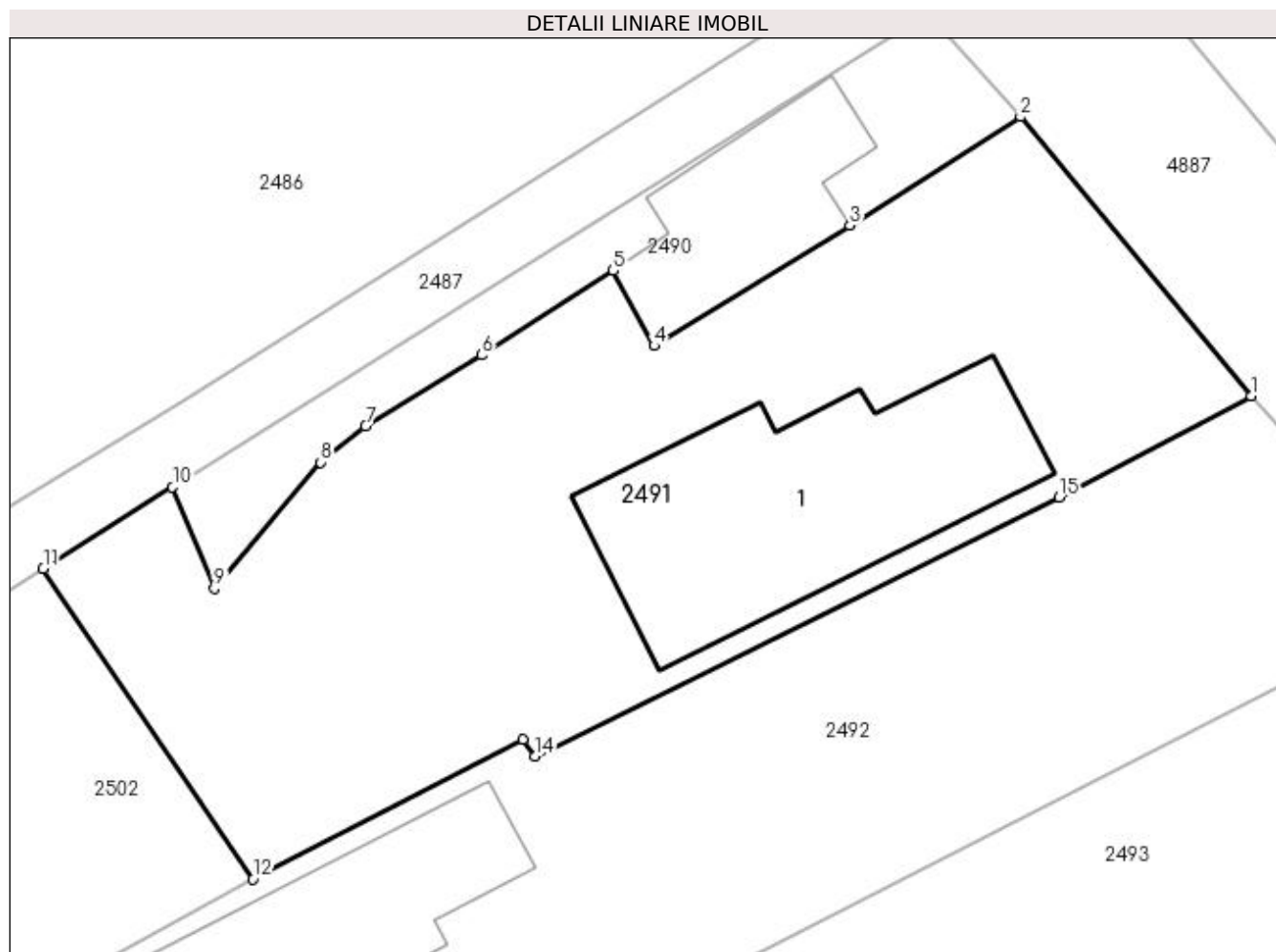
Inscrieri privind dezmembramintele dreptului de proprietate, drepturi reale de garanție și sarcini	Referințe
NU SUNT	

Anexa Nr. 1 La Partea I

Teren

Nr cadastral	Suprafața (mp)*	Observații / Referințe
80928	872	

* Suprafața este determinată în planul de proiecție Stereo 70.



Date referitoare la teren

Crt	Categorie folosință	Intra vilan	Suprafața (mp)	Tarla	Parcelă	Nr. topo	Observații / Referințe
1	curți constructii	DA	872	20	1258	-	

Date referitoare la construcții

Crt	Număr	Destinație construcție	Supraf. (mp)	Situație juridică	Observații / Referințe
A1.1		construcții de locuințe	170	Cu acte	Nr. niveluri:1; S. construita la sol:170 mp; S. construita desfasurata:170 mp;

Lungime Segmente

1) Valorile lungimilor segmentelor sunt obținute din proiecție în plan.

Punct început	X / Y	Punct sfârșit	X / Y	Lungime segment (** (m)
1	507.830,403 421.446,811	2	507.819,406 421.460,129	17.271
2	507.819,406 421.460,129	3	507.811,273 421.454,955	9.639
3	507.811,273 421.454,955	4	507.801,934 421.449,217	10.961
4	507.801,934 421.449,217	5	507.799,971 421.452,79	4.077

Punct început	X / Y	Punct sfârșit	X / Y	Lungime segment (** (m)
5	507.799,971 421.452,79	6	507.793,704 421.448,774	7.443
6	507.793,704 421.448,774	7	507.788,174 421.445,396	6.48
7	507.788,174 421.445,396	8	507.786,032 421.443,653	2.762
8	507.786,032 421.443,653	9	507.780,955 421.437,645	7.866
9	507.780,955 421.437,645	10	507.778,966 421.442,47	5.219
10	507.778,966 421.442,47	11	507.772,791 421.438,595	7.29
11	507.772,791 421.438,595	12	507.782,801 421.423,794	17.868
12	507.782,801 421.423,794	13	507.795,658 421.430,444	14.475
13	507.795,658 421.430,444	14	507.796,254 421.429,645	0.997
14	507.796,254 421.429,645	15	507.821,248 421.441,984	27.874
15	507.821,248 421.441,984	1	507.830,403 421.446,811	10.35

** Lungimile segmentelor sunt determinate în planul de proiecție Stereo 70 și sunt rotunjite la 1 milimetru.

*** Distanța dintre puncte este formată din segmente cumulate ce sunt mai mici decât valoarea 1 milimetru.

**DATE DESPRE IMOBILUL NR. 2492**

Oficiul de Cadastru și Publicitate Imobiliară ARGES
Biroul de Cadastru și Publicitate Imobiliară Campulung

A. Partea I. Descrierea imobilului

TEREN Intravilan

Adresa: Loc. Valea Mare Pravat, Jud. Arges

Nr. Crt	Nr cadastral Nr. topografic	Suprafața* (mp)	Observații / Referințe
A1		1.051	Sector cadastral:27 Teren imprejmuit;

Construcții

Crt	Nr cadastral Nr. topografic	Adresa	Observații / Referințe
A1.1		Loc. Valea Mare Pravat, Jud. Arges	Nr. niveluri:1; S. construita la sol:128 mp; S. construita desfasurata:128 mp;

B. Partea II. Proprietari și acte

Inscrieri privitoare la dreptul de proprietate și alte drepturi reale		Referințe
/		
Act Normativ nr. 7, din 13/03/1996 emis de PARLAMENT (art. 13 alin. 15);		
B1	Inscrierea provizorie, drept de PROPRIETATE, dobandit prin Lege, cota actuala 1/1, cota initiala 1/1 1) COMUNA VALEA MARE PRAVĂȚ , CIF:5010196	A1
Act Normativ nr. 7, din 13/03/1996 emis de PARLAMENT (art. 12 alin. 16);		
B3	Intabulare, drept de PROPRIETATE, dobandit prin Construire, cota actuala 1/1, cota initiala 1/1 1) PANĂ NICOLAE , lipsă CNP 2) PANĂ FLORICA , lipsă CNP	A1.1

C. Partea III. SARCINI .

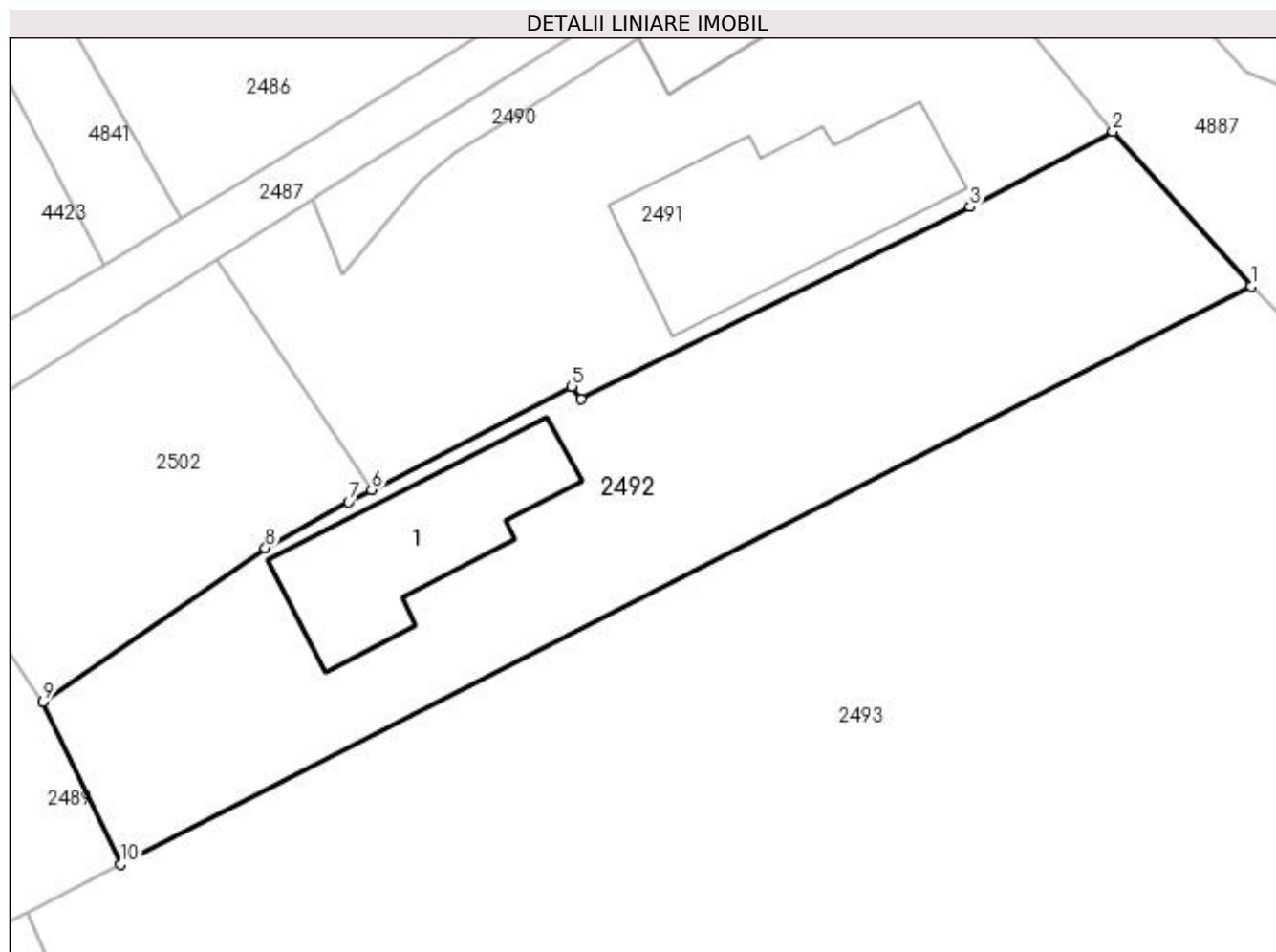
Inscrieri privind dezmembramintele dreptului de proprietate, drepturi reale de garanție și sarcini	Referințe
NU SUNT	

Anexa Nr. 1 La Partea I

Teren

Nr cadastral	Suprafața (mp)*	Observații / Referințe
	1.051	

* Suprafața este determinată în planul de proiecție Stereo 70.



Date referitoare la teren

Crt	Categorie folosință	Intra vilan	Suprafața (mp)	Tarla	Parcelă	Nr. topo	Observații / Referințe
1	curți constructii	DA	1.051	20	1259	-	

Date referitoare la construcții

Crt	Număr	Destinație construcție	Supraf. (mp)	Situație juridică	Observații / Referințe
A1.1		construcții de locuințe	128	Cu acte	Nr. niveluri:1; S. construita la sol:128 mp; S. construita desfasurata:128 mp;

Lungime Segmente

1) Valorile lungimilor segmentelor sunt obținute din proiecție în plan.

Punct început	X / Y	Punct sfârșit	X / Y	Lungime segment (** (m)
1	507.839,295 421.436,869	2	507.830,403 421.446,811	13.338
2	507.830,403 421.446,811	3	507.821,248 421.441,984	10.35
3	507.821,248 421.441,984	4	507.796,254 421.429,645	27.874
4	507.796,254 421.429,645	5	507.795,658 421.430,444	0.997

Punct început	X / Y	Punct sfârşit	X / Y	Lungime segment (** (m)
5	507.795,658 421.430,444	6	507.782,801 421.423,794	14.475
6	507.782,801 421.423,794	7	507.781,304 421.423,02	1.685
7	507.781,304 421.423,02	8	507.775,971 421.420,068	6.096
8	507.775,971 421.420,068	9	507.761,687 421.410,205	17.358
9	507.761,687 421.410,205	10	507.766,655 421.399,757	11.569
10	507.766,655 421.399,757	1	507.839,295 421.436,869	81.571

** Lungimile segmentelor sunt determinate în planul de proiecţie Stereo 70 şi sunt rotunjite la 1 milimetru.

*** Distanţa dintre puncte este formată din segmente cumulate ce sunt mai mici decât valoarea 1 milimetru.

**DATE DESPRE IMOBILUL NR. 2493**

Oficiul de Cadastru și Publicitate Imobiliară ARGES
Biroul de Cadastru și Publicitate Imobiliară Campulung

A. Partea I. Descrierea imobilului

TEREN Intravilan

Adresa: Loc. Valea Mare Pravat, Jud. Arges, PCT."STADION"

Nr. Crt	Nr cadastral Nr. topografic	Suprafața* (mp)	Observații / Referințe
A1	80297	Din acte: 5.992 Masurata: 6.069	Sector cadastral:27 Teren imprejmuit;

Construcții

Crt	Nr cadastral Nr. topografic	Adresa	Observații / Referințe
A1.1		Loc. Valea Mare Pravat, Jud. Arges, PCT."STADION"	Nr. niveluri:1; S. construita la sol:81 mp; S. construita desfasurata:81 mp;

B. Partea II. Proprietari și acte

Inscrieri privitoare la dreptul de proprietate și alte drepturi reale		Referințe
6390 / 10/06/2010		
Act Administrativ nr. 27, din 08/09/1999 emis de PRIMARIA VALEA MARE PRAVAT (act administrativ nr. 2944/28-05-2010 emis de PRIMARIA VALEA MARE PRAVAT; act administrativ nr. 2951/28-05-2010 emis de PRIMARIA VALEA MARE PRAVAT; act administrativ nr. 3023/01-05-2010 emis de PRIMARIA VALEA MARE PRAVAT; act normativ nr. 609BIS/16-08-2002 emis de GUVERNUL ROMANIEI;);		
B1	Intabulare, drept de PROPRIETATE, dobandit prin Lege, cota actuala 1/1, cota initiala 1/1 1) COMUNA VALEA MARE PRAVĂȚ , CIF:5010196	A1
/		
Act Normativ nr. 7, din 13/03/1996 emis de PARLAMENT (art. 13 alin. 15);		
B2	Inscrierea provizorie, drept de PROPRIETATE, dobandit prin Lege, cota actuala 1/1, cota initiala 1/1 1) COMUNA VALEA MARE PRAVĂȚ , CIF:5010196	A1.1

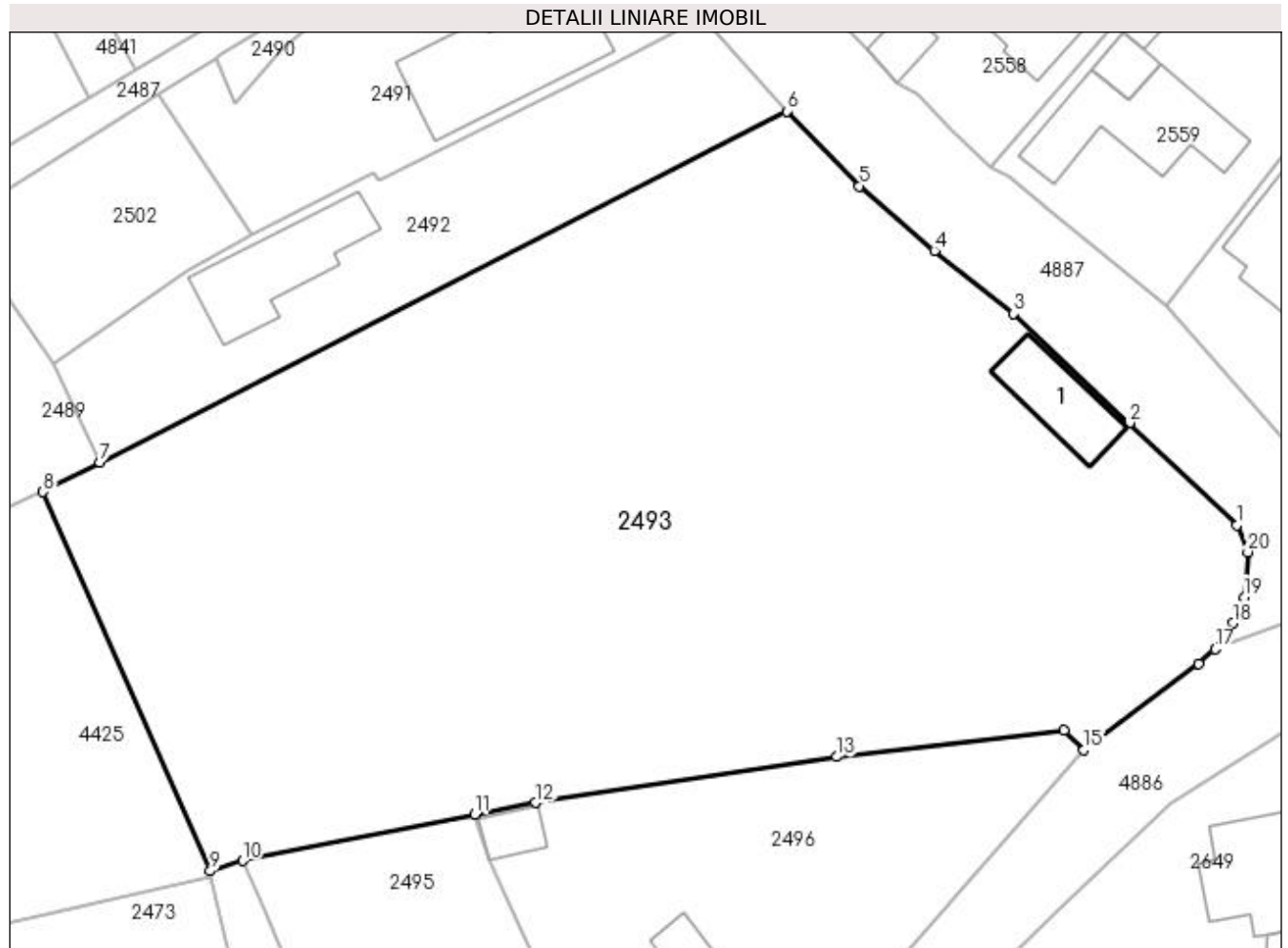
C. Partea III. SARCINI .

Inscrieri privind dezmembramintele dreptului de proprietate, drepturi reale de garanție și sarcini	Referințe
NU SUNT	

Anexa Nr. 1 La Partea I**Teren**

Nr cadastral	Suprafața (mp)*	Observații / Referințe
80297	Din acte: 5.992 Masurata: 6.069	

* Suprafața este determinată în planul de proiecție Stereo 70.

**Date referitoare la teren**

Crt	Categorie folosință	Intravilan	Suprafața (mp)	Tarla	Parcelă	Nr. topo	Observații / Referințe
1	curți constructii	DA	6.069	20	1259	-	

Date referitoare la construcții

Crt	Număr	Destinație construcție	Supraf. (mp)	Situație juridică	Observații / Referințe
A1.1		construcții anexa	81	Cu acte	Nr. niveluri:1; S. construita la sol:81 mp; S. construita desfasurata:81 mp;

Lungime Segmente

1) Valorile lungimilor segmentelor sunt obținute din proiecție în plan.

Punct început	X / Y	Punct sfârșit	X / Y	Lungime segment (** (m)
1	507.886,912 421.393,142	2	507.875,492 421.403,918	15.702
2	507.875,492 421.403,918	3	507.863,236 421.415,476	16.846
3	507.863,236 421.415,476	4	507.854,911 421.422,14	10.664

Punct început	X / Y	Punct sfârșit	X / Y	Lungime segment (** (m)
4	507.854,911 421.422,14	5	507.846,993 421.428,96	10.45
5	507.846,993 421.428,96	6	507.839,295 421.436,869	11.037
6	507.839,295 421.436,869	7	507.766,655 421.399,757	81.571
7	507.766,655 421.399,757	8	507.760,646 421.396,634	6.772
8	507.760,646 421.396,634	9	507.778,339 421.356,572	43.795
9	507.778,339 421.356,572	10	507.781,752 421.357,662	3.583
10	507.781,752 421.357,662	11	507.806,308 421.362,595	25.047
11	507.806,308 421.362,595	12	507.812,753 421.363,808	6.558
12	507.812,753 421.363,808	13	507.844,598 421.368,651	32.211
13	507.844,598 421.368,651	14	507.868,599 421.371,485	24.168
14	507.868,599 421.371,485	15	507.870,73 421.369,375	2.999
15	507.870,73 421.369,375	16	507.882,879 421.378,446	15.162
16	507.882,879 421.378,446	17	507.884,602 421.380,04	2.347
17	507.884,602 421.380,04	18	507.886,518 421.382,779	3.343
18	507.886,518 421.382,779	19	507.887,663 421.385,533	2.983
19	507.887,663 421.385,533	20	507.888,059 421.390,284	4.767
20	507.888,059 421.390,284	1	507.886,912 421.393,142	3.08

** Lungimile segmentelor sunt determinate în planul de proiecție Stereo 70 și sunt rotunjite la 1 milimetru.

*** Distanța dintre puncte este formată din segmente cumulate ce sunt mai mici decât valoarea 1 milimetru.

**DATE DESPRE IMOBILUL NR. 2494**

Oficiul de Cadastru și Publicitate Imobiliară ARGES
Biroul de Cadastru și Publicitate Imobiliară Campulung

A. Partea I. Descrierea imobilului

TEREN Intravilan

Adresa: Loc. Valea Mare Pravat, Nr. 568, Jud. Arges

Nr. Crt	Nr cadastral Nr. topografic	Suprafața* (mp)	Observații / Referințe
A1		250	Sector cadastral:27 Teren neimpregmuit;

Construcții

Crt	Nr cadastral Nr. topografic	Adresa	Observații / Referințe
A1.1		Loc. Valea Mare Pravat, Nr. 568, Jud. Arges	Nr. niveluri:1; S. construita la sol:176 mp; S. construita desfasurata:176 mp;

B. Partea II. Proprietari și acte

Inscrieri privitoare la dreptul de proprietate și alte drepturi reale		Referințe
/		
Act Normativ nr. 4, din 31/03/1973 emis de MAREA ADUNARE NAȚIONALĂ;		
B1	Inscrierea provizorie, drept de PROPRIETATE, dobandit prin Lege, cota actuala 1/1, cota initiala 1/1 1) STATUL ROMÂN , CIF:99999999999999, lipsă CUI	A1
Act Notarial nr. 1855, din 04/07/1988 emis de NOTARIATUL DE STAT LOCAL CÂMPULUNG;		
B2	Intabulare, drept de PROPRIETATE bun comun , dobandit prin Conventie, cota actuala 1/1, cota initiala 1/1 1) IONIȚĂ FLORINELA DANIELA , lipsă CNP 2) IONIȚĂ JAN MARIAN , lipsă CNP; soți	A1.1

C. Partea III. SARCINI

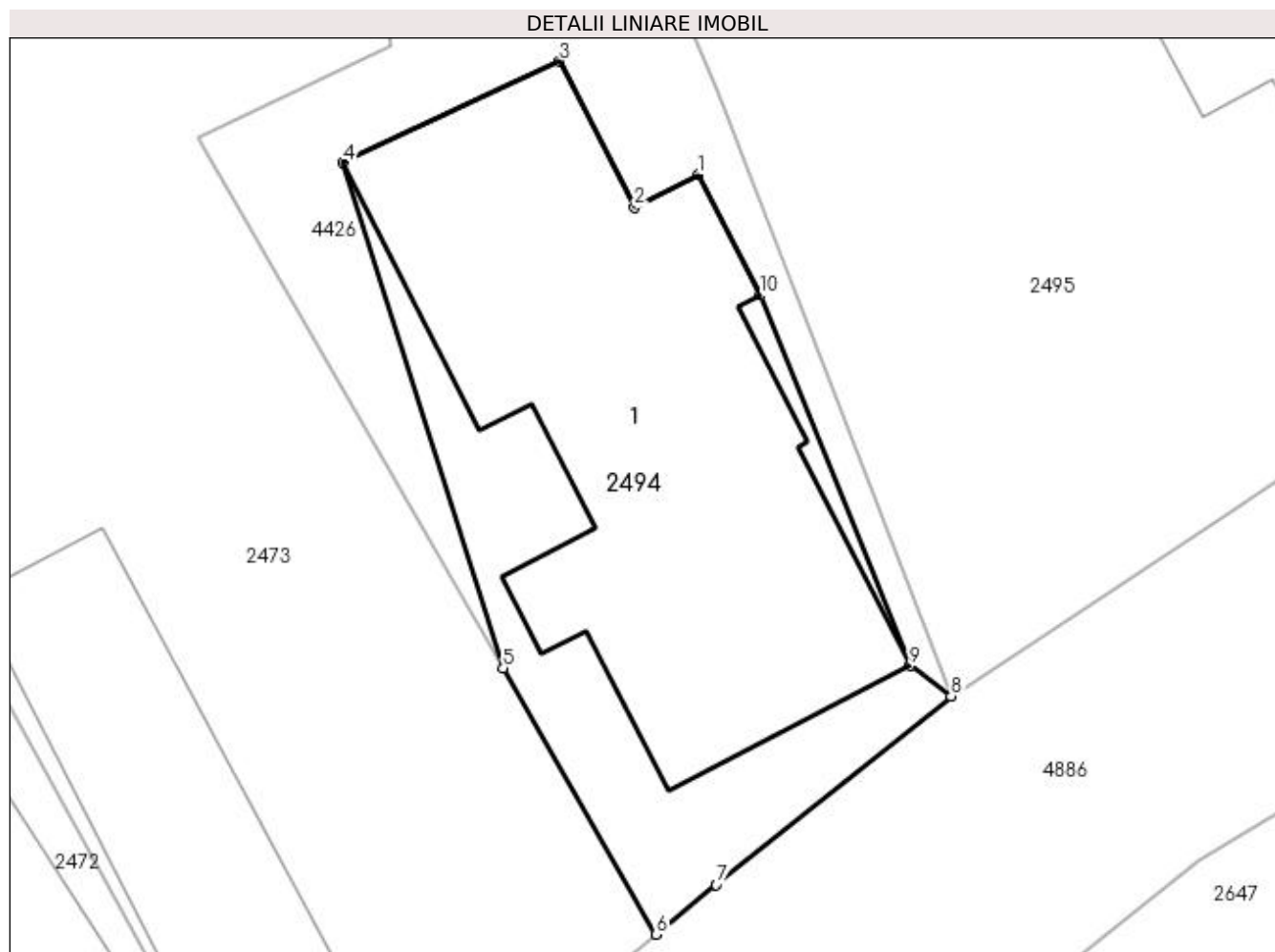
Inscrieri privind dezmembramintele dreptului de proprietate, drepturi reale de garanție și sarcini		Referințe
/		
Act Notarial nr. 1855, din 04/07/1988 emis de NOTARIATUL DE STAT LOCAL CÂMPULUNG;		
C1	Intabulare, drept de IPOTECA LEGALA, Valoare:0 În vederea garantării executării obligației de întreținere și îngrijire în favoarea 1) CRĂCIUN GHEORGHE , lipsă CNP	A1.1
C2	Intabulare, drept de IPOTECA LEGALA, Valoare:0 În vederea garantării executării obligației de întreținere și îngrijire în favoarea 1) CRĂCIUN ILEANA , lipsă CNP	A1.1

Anexa Nr. 1 La Partea I

Teren

Nr cadastral	Suprafața (mp)*	Observații / Referințe
	250	

* Suprafața este determinată în planul de proiecție Stereo 70.



Date referitoare la teren

Crt	Categorie folosință	Intravilan	Suprafața (mp)	Tarla	Parcelă	Nr. topo	Observații / Referințe
1	curți constructii	DA	250	20	1264,1265	-	

Date referitoare la construcții

Crt	Număr	Destinație construcție	Supraf. (mp)	Situație juridică	Observații / Referințe
A1.1		construcții de locuințe	176	Cu acte	Nr. niveluri:1; S. construita la sol:176 mp; S. construita desfasurata:176 mp;

Lungime Segmente

1) Valorile lungimilor segmentelor sunt obținute din proiecție în plan.

Punct început	X / Y	Punct sfârșit	X / Y	Lungime segment (** (m)
1	507.794,624 421.323,403	2	507.792,667 421.322,399	2.2
2	507.792,667 421.322,399	3	507.790,385 421.326,848	5.0
3	507.790,385 421.326,848	4	507.783,767 421.323,755	7.305
4	507.783,767 421.323,755	5	507.788,659 421.308,318	16.194

Punct început	X / Y	Punct sfârșit	X / Y	Lungime segment (** (m)
5	507.788,659 421.308,318	6	507.793,335 421.300,194	9.374
6	507.793,335 421.300,194	7	507.795,166 421.301,71	2.377
7	507.795,166 421.301,71	8	507.802,339 421.307,465	9.196
8	507.802,339 421.307,465	9	507.801,084 421.308,398	1.564
9	507.801,084 421.308,398	10	507.796,518 421.319,711	12.2
10	507.796,518 421.319,711	1	507.794,624 421.323,403	4.149

** Lungimile segmentelor sunt determinate în planul de proiecție Stereo 70 și sunt rotunjite la 1 milimetru.

*** Distanța dintre puncte este formată din segmente cumulate ce sunt mai mici decât valoarea 1 milimetru.

**DATE DESPRE IMOBILUL NR. 2495**

Oficiul de Cadastru și Publicitate Imobiliară ARGES
Biroul de Cadastru și Publicitate Imobiliară Campulung

A. Partea I. Descrierea imobilului

TEREN Intravilan

Adresa: Loc. Valea Mare Pravat, Nr. 567, Jud. Arges, pct"Acasa"

Nr. Crt	Nr cadastral Nr. topografic	Suprafața* (mp)	Observații / Referințe
A1	80820	Din acte: 1.234 Masurata: 1.231	Sector cadastral:27 Teren imprejmuit;

Construcții

Crt	Nr cadastral Nr. topografic	Adresa	Observații / Referințe
A1.1	80820-C1	Loc. Valea Mare Pravat, Nr. 567, Jud. Arges, pct"Acasa"	Nr. niveluri:2; S. construita la sol:78 mp; S. construita desfasurata:156 mp; locuinta/1928/zidarie/tabla /fara cert. energetic
A1.2	80820-C2	Loc. Valea Mare Pravat, Nr. 567, Jud. Arges, pct"Acasa"	Nr. niveluri:1; S. construita la sol:73 mp; S. construita desfasurata:73 mp; LOCUINTA /2003/ zidarie/ acoperis tabla PROPRIETATEA NICULESU ION ADRIAN
A1.3	80820-C3	Loc. Valea Mare Pravat, Nr. 567, Jud. Arges, pct"Acasa"	Nr. niveluri:1; S. construita la sol:14 mp; S. construita desfasurata:14 mp; Anexa din lemn/1989/ acoperis tabla

B. Partea II. Proprietari și acte

Inscrieri privitoare la dreptul de proprietate și alte drepturi reale		Referințe
12421 / 28/09/2012		
Act Administrativ nr. 16260, din 12/07/1993 emis de COMISIA JUDETEANA ARGES (act administrativ nr. 3742/24-09-2012 emis de PRIMARIA VALEA MARE-PRAVAT; act administrativ nr. 3737/24-09-2012 emis de PRIMARIA VALEA MARE PRAVAT; act notarial nr. 376/1981/19-06-1981 emis de NOTARIATUL DE STAT LOCAL CAMPULUNG; act administrativ nr. 12/29-05-2003 emis de PRIMARIA VALEA MARE PRAVAT; act administrativ nr. 368/02-04-2007 emis de PRIMARIA VALEA MARE PRAVAT; act administrativ nr. 3739/24-09-2012 emis de PRIMARIA VALEA MARE PRAVAT; act administrativ nr. 3738/24-09-2012 emis de PRIMARIA VALEA MARE PRAVAT; contract de inchiriere nr. 3/26.09.2012 incheiat intre STEFANESCU OLGA si NICULESCU ION ADRIAN);		
B1	Intabulare, drept de PROPRIETATE, dobandit prin Lege, cota actuala 1/1, cota initiala 1/1 1) STEFANESCU OLGA	A1
B2	Intabulare, drept de PROPRIETATE, dobandit prin Succesiune, cota actuala 1/1, cota initiala 1/1 1) STEFANESCU OLGA	A1.1
B3	Intabulare, drept de PROPRIETATE, dobandit prin Construire, cota actuala 1/1, cota initiala 1/1 1) STEFANESCU OLGA	A1.3
B4	Intabulare, drept de PROPRIETATE, dobandit prin Construire, cota actuala 1/1, cota initiala 1/1 1) NICULESCU ION ADRIAN	A1.2

C. Partea III. SARCINI

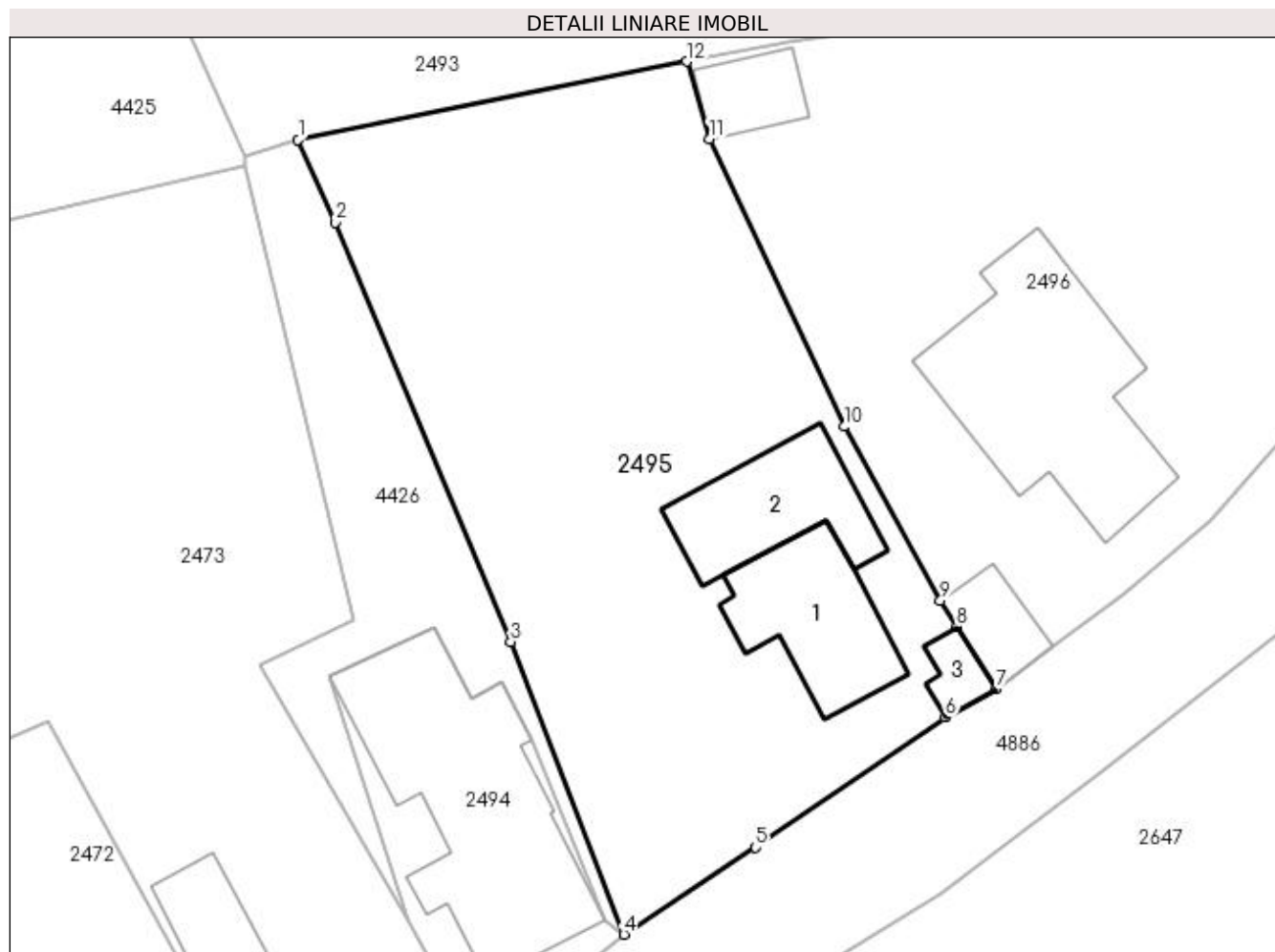
Inscrieri privind dezmembramintele dreptului de proprietate, drepturi reale de garanție și sarcini		Referințe
12421 / 28/09/2012		
Act Administrativ nr. 16260, din 12/07/1993 emis de COMISIA JUDETEANA ARGES (act administrativ nr. 3742/24-09-2012 emis de PRIMARIA VALEA MARE-PRAVAT; act administrativ nr. 3737/24-09-2012 emis de PRIMARIA VALEA MARE PRAVAT; act notarial nr. 376/1981/19-06-1981 emis de NOTARIATUL DE STAT LOCAL CAMPULUNG; act administrativ nr. 12/29-05-2003 emis de PRIMARIA VALEA MARE PRAVAT; act administrativ nr. 368/02-04-2007 emis de PRIMARIA VALEA MARE PRAVAT; act administrativ nr. 3739/24-09-2012 emis de PRIMARIA VALEA MARE PRAVAT; act administrativ nr. 3738/24-09-2012 emis de PRIMARIA VALEA MARE PRAVAT; contract de inchiriere nr. 3/26.09.2012 incheiat intre STEFANESCU OLGA si NICULESCU ION ADRIAN);		
C1	se noteaza inchirierea parcelei nr. 1 in suprafata de 432 mp avand categoria de folosinta curti constructii, pe o perioada nedeterminata, incepand cu data de 01.06.2012 1) NICULESCU ION ADRIAN	A1

Anexa Nr. 1 La Partea I

Teren

Nr cadastral	Suprafața (mp)*	Observații / Referințe
80820	Din acte: 1.234 Masurata: 1.231	

* Suprafața este determinată în planul de proiecție Stereo 70.



Date referitoare la teren

Crt	Categorie folosință	Intra vilan	Suprafața (mp)	Tarla	Parcelă	Nr. topo	Observații / Referințe
1	curți constructii	DA	432	20	1262	-	
2	faneata	DA	598	20	1262	-	
3	arabil	DA	201	20	1262,1263	-	

Date referitoare la construcții

Crt	Număr	Destinație construcție	Supraf. (mp)	Situație juridică	Observații / Referințe
A1.1	80820-C1	construcții de locuințe	78	Cu acte	Nr. niveluri:2; S. construita la sol:78 mp; S. construita desfasurata:156 mp; locuinta/1928/zidarie/tabla /fara cert. energetic
A1.2	80820-C2	construcții de locuințe	73	Cu acte	Nr. niveluri:1; S. construita la sol:73 mp; S. construita desfasurata:73 mp; LOCUINTA /2003/ zidarie/ acoperis tabla PROPRIETATEA NICULESU ION ADRIAN
A1.3	80820-C3	construcții anexa	14	Cu acte	Nr. niveluri:1; S. construita la sol:14 mp; S. construita desfasurata:14 mp; Anexa din lemn/1989/ acoperis tabla

Lungime Segmente

1) Valorile lungimilor segmentelor sunt obținute din proiecție în plan.

Punct început	X / Y	Punct sfârșit	X / Y	Lungime segment (** (m))
1	507.781,752 421.357,662	2	507.784,094 421.352,429	5.733
2	507.784,094 421.352,429	3	507.795,184 421.325,952	28.706
3	507.795,184 421.325,952	4	507.802,339 421.307,465	19.823
4	507.802,339 421.307,465	5	507.810,673 421.312,954	9.979
5	507.810,673 421.312,954	6	507.822,656 421.321,167	14.527
6	507.822,656 421.321,167	7	507.825,853 421.322,953	3.662
7	507.825,853 421.322,953	8	507.823,372 421.326,904	4.665
8	507.823,372 421.326,904	9	507.822,339 421.328,548	1.942
9	507.822,339 421.328,548	10	507.816,251 421.339,537	12.563
10	507.816,251 421.339,537	11	507.807,751 421.357,703	20.056
11	507.807,751 421.357,703	12	507.806,308 421.362,595	5.1
12	507.806,308 421.362,595	1	507.781,752 421.357,662	25.047

** Lungimile segmentelor sunt determinate în planul de proiecție Stereo 70 și sunt rotunjite la 1 milimetru.

*** Distanța dintre puncte este formată din segmente cumulate ce sunt mai mici decât valoarea 1 milimetru.

**DATE DESPRE IMOBILUL NR. 2496**

Oficiul de Cadastru și Publicitate Imobiliară ARGES
Biroul de Cadastru și Publicitate Imobiliară Campulung

A. Partea I. Descrierea imobilului

TEREN Intravilan

Adresa: Loc. Valea Mare Pravat, Nr. 566, Jud. Arges, PUNCTUL ,, ACASA

Nr. Crt	Nr cadastral Nr. topografic	Suprafața* (mp)	Observații / Referințe
A1	80215	Din acte: 1.507 Masurata: 1.556	Sector cadastral:27 Teren imprejmuit;

Construcții

Crt	Nr cadastral Nr. topografic	Adresa	Observații / Referințe
A1.1		Loc. Valea Mare Pravat, Nr. 566, Jud. Arges, PUNCTUL ,, ACASA	Nr. niveluri:1; S. construita la sol:162 mp; S. construita desfasurata:162 mp;
A1.2		Loc. Valea Mare Pravat, Nr. 566, Jud. Arges, PUNCTUL ,, ACASA	Nr. niveluri:1; S. construita la sol:28 mp; S. construita desfasurata:28 mp;
A1.3		Loc. Valea Mare Pravat, Nr. 566, Jud. Arges, PUNCTUL ,, ACASA	Nr. niveluri:1; S. construita la sol:29 mp; S. construita desfasurata:29 mp;

B. Partea II. Proprietari și acte

Inscrieri privitoare la dreptul de proprietate și alte drepturi reale		Referințe
4543 / 27/04/2010		
Act Notarial nr. 972, din 23/04/2010 emis de BNP ZIPISI CORNELIA;		
B2	Intabulare, drept de PROPRIETATE, dobandit prin Conventie, cota actuala 1/1, cota initiala 1/1 1) MEZDREA ALEXANDRA VALI, casatorita cu, lipsă CNP 2) MEZDREA VALENTIN VASILE, lipsă CNP	A1
/		
Act Normativ nr. 7, din 13/03/1996 emis de PARLAMENT (art.12,alin.16);		
B4	Intabulare, drept de PROPRIETATE, dobandit prin Construire, cota actuala 1/1, cota initiala 1/1 1) MEZDREA ALEXANDRA VALI, lipsă CNP 2) MEZDREA VALENTIN VASILE, lipsă CNP	A1.1, A1.2, A1.3

C. Partea III. SARCINI

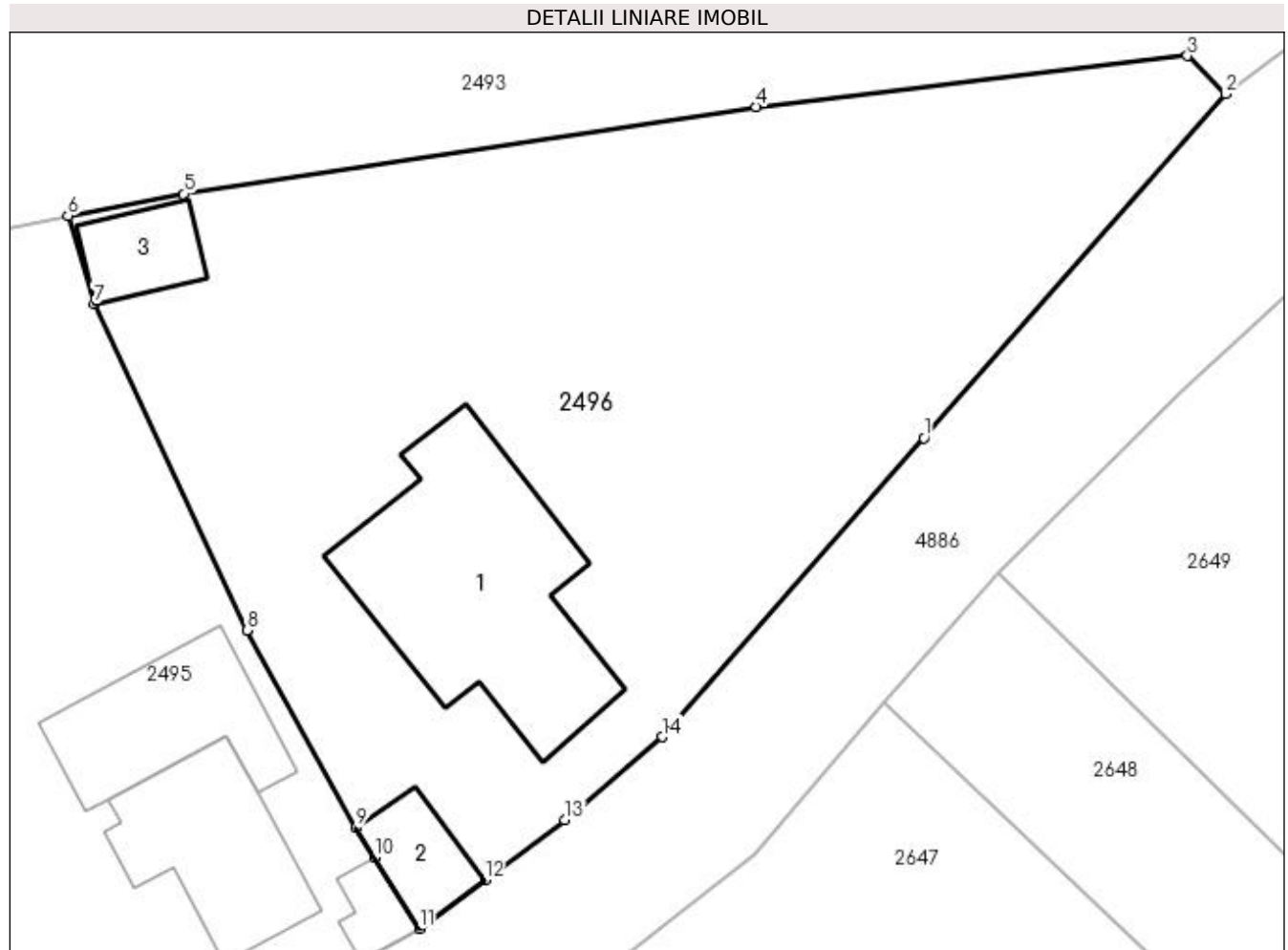
Inscrieri privind dezmembramintele dreptului de proprietate, drepturi reale de garanție și sarcini		Referințe
4543 / 27/04/2010		
Act Notarial nr. 972, din 23/04/2010 emis de BNP ZIPISI CORNELIA;		
C1	Intabulare, drept de UZUFRACT VIAGER, dobandit prin Conventie, cota actuala 1/1, cota initiala 1/1 1) MIHNEA ELENA, lipsă CNP	A1
C2	se inscrie interdictia de instrainare si grevare 1) MIHNEA ELENA, lipsă CNP	A1
C3	se noteaza obligatia de intretinere si ingrijire 1) MIHNEA ELENA, lipsă CNP	A1

Anexa Nr. 1 La Partea I

Teren

Nr cadastral	Suprafața (mp)*	Observații / Referințe
80215	Din acte: 1.507 Masurata: 1.556	

* Suprafața este determinată în planul de proiecție Stereo 70.



Date referitoare la teren

Crt	Categorie folosință	Intra vilan	Suprafața (mp)	Tarla	Parcelă	Nr. topo	Observații / Referințe
1	curți constructii	DA	398	20	1261	-	
2	arabil	DA	1.158	20	1260	-	

Date referitoare la construcții

Crt	Număr	Destinație construcție	Supraf. (mp)	Situație juridică	Observații / Referințe
A1.1		construcții de locuințe	162	Cu acte	Nr. niveluri:1; S. construita la sol:162 mp; S. construita desfasurata:162 mp;
A1.2		construcții anexa	28	Cu acte	Nr. niveluri:1; S. construita la sol:28 mp; S. construita desfasurata:28 mp;
A1.3		construcții anexa	29	Cu acte	Nr. niveluri:1; S. construita la sol:29 mp; S. construita desfasurata:29 mp;

Lungime Segmente

1) Valorile lungimilor segmentelor sunt obținute din proiecție în plan.

Punct început	X / Y	Punct sfârșit	X / Y	Lungime segment (** (m)
1	507.853,943 421.350,236	2	507.870,73 421.369,375	25.458

Punct început	X / Y	Punct sfârșit	X / Y	Lungime segment (** (m)
2	507.870,73 421.369,375	3	507.868,599 421.371,485	2.999
3	507.868,599 421.371,485	4	507.844,598 421.368,651	24.168
4	507.844,598 421.368,651	5	507.812,753 421.363,808	32.211
5	507.812,753 421.363,808	6	507.806,308 421.362,595	6.558
6	507.806,308 421.362,595	7	507.807,751 421.357,703	5.1
7	507.807,751 421.357,703	8	507.816,251 421.339,537	20.056
8	507.816,251 421.339,537	9	507.822,339 421.328,548	12.563
9	507.822,339 421.328,548	10	507.823,372 421.326,904	1.942
10	507.823,372 421.326,904	11	507.825,853 421.322,953	4.665
11	507.825,853 421.322,953	12	507.829,504 421.325,65	4.539
12	507.829,504 421.325,65	13	507.833,955 421.328,995	5.568
13	507.833,955 421.328,995	14	507.839,372 421.333,609	7.116
14	507.839,372 421.333,609	1	507.853,943 421.350,236	22.108

** Lungimile segmentelor sunt determinate în planul de proiecție Stereo 70 și sunt rotunjite la 1 milimetru.

*** Distanța dintre puncte este formată din segmente cumulate ce sunt mai mici decât valoarea 1 milimetru.

**DATE DESPRE IMOBILUL NR. 2497**

Oficiul de Cadastru și Publicitate Imobiliară ARGES
Biroul de Cadastru și Publicitate Imobiliară Campulung

A. Partea I. Descrierea imobilului

TEREN Intravilan

Adresa: Loc. Valea Mare Pravat, Nr. 493, Jud. Arges, PUNCTUL"LINGA CASA"

Nr. Crt	Nr cadastral Nr. topografic	Suprafața* (mp)	Observații / Referințe
A1	82395	111	Sector cadastral:27 Teren neimprijmit;

Construcții

Crt	Nr cadastral Nr. topografic	Adresa	Observații / Referințe
A1.1	82395-C1	Loc. Valea Mare Pravat, Nr. 493, Jud. Arges, PUNCTUL"LINGA CASA"	Nr. niveluri:2; S. construita la sol:60 mp; S. construita desfasurata:120 mp; Casa caramida P+1-an edificare1979

B. Partea II. Proprietari și acte

Inscrieri privitoare la dreptul de proprietate și alte drepturi reale		Referințe
14597 / 08/07/2021		
Act Administrativ nr. 3386, din 06/07/2021 emis de PRIMARIA VALEA MARE-PRAVAT (act administrativ nr 2344 din 17.06.2021, emis de PRIMARIA VALEA MARE -PRAVAT;act administrativ nr 2343 din 11.05.2021, emis de PRIMARIA VALEA MARE-PRAVAT;act administrativ nr 23 din 19.05.2021, emis de PRIMARIA COMUNEI VALEA MARE PRAVAT);		
B1	Intabulare, drept de PROPRIETATE, dobandit prin Lege, cota actuala 1/1, cota initiala 1/1 1) FULGA ROMICĂ, decedat	A1
B2	Intabulare, drept de PROPRIETATE, dobandit prin Lege, cota actuala 1/1, cota initiala 1/1 1) FULGA ROMICĂ, decedat 2) FULGA VASILICA	A1.1

C. Partea III. SARCINI .

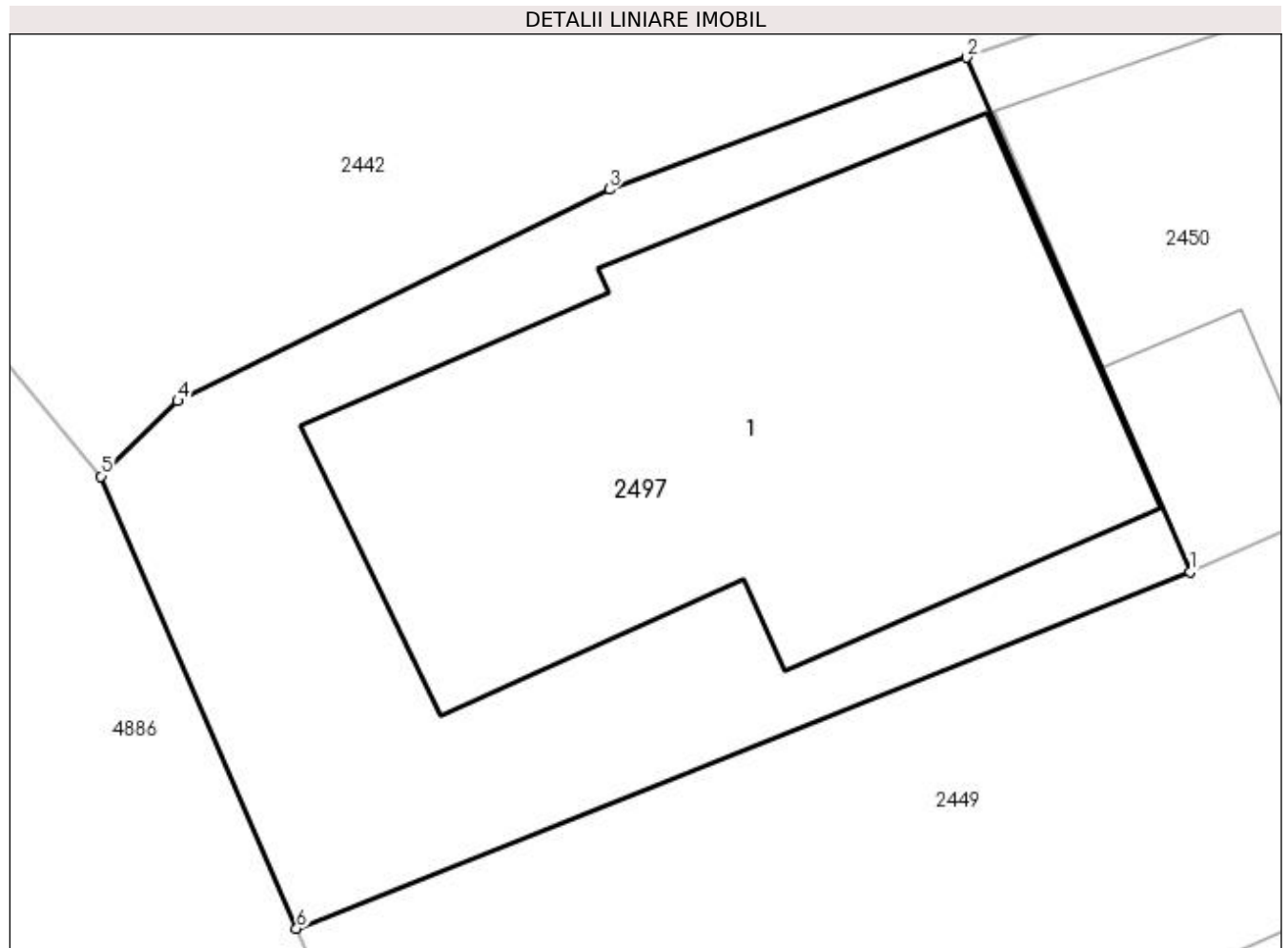
Inscrieri privind dezmembramintele dreptului de proprietate, drepturi reale de garanție și sarcini	Referințe
NU SUNT	

Anexa Nr. 1 La Partea I

Teren

Nr cadastral	Suprafața (mp)*	Observații / Referințe
82395	111	

* Suprafața este determinată în planul de proiecție Stereo 70.



Date referitoare la teren

Crt	Categorie folosință	Intra vilan	Suprafața (mp)	Tarla	Parcelă	Nr. topo	Observații / Referințe
1	curți constructii	DA	111	20	1309	-	

Date referitoare la construcții

Crt	Număr	Destinație construcție	Supraf. (mp)	Situație juridică	Observații / Referințe
A1.1	82395-C1	construcții de locuințe	60	Cu acte	Nr. niveluri:2; S. construita la sol:60 mp; S. construita desfasurata:120 mp; Casa caramida P+1-an edificare1979

Lungime Segmente

1) Valorile lungimilor segmentelor sunt obținute din proiecție în plan.

Punct început	X / Y	Punct sfârșit	X / Y	Lungime segment (** (m)
1	507.447,196 421.349,243	2	507.443,974 421.356,661	8.088
2	507.443,974 421.356,661	3	507.438,815 421.354,758	5.499
3	507.438,815 421.354,758	4	507.432,582 421.351,706	6.94

Punct început	X / Y	Punct sfârșit	X / Y	Lungime segment (** (m)
4	507.432,582 421.351,706	5	507.431,477 421.350,619	1.55
5	507.431,477 421.350,619	6	507.434,298 421.344,095	7.108
6	507.434,298 421.344,095	1	507.447,196 421.349,243	13.887

** Lungimile segmentelor sunt determinate în planul de proiecție Stereo 70 și sunt rotunjite la 1 milimetru.

*** Distanța dintre puncte este formată din segmente cumulate ce sunt mai mici decât valoarea 1 milimetru.

**DATE DESPRE IMOBILUL NR. 2498**

Oficiul de Cadastru și Publicitate Imobiliară ARGES
Biroul de Cadastru și Publicitate Imobiliară Campulung

A. Partea I. Descrierea imobilului

TEREN Intravilan

Adresa: Loc. Valea Mare Pravat, Jud. Arges

Nr. Crt	Nr cadastral Nr. topografic	Suprafața* (mp)	Observații / Referințe
A1		291	Sector cadastral:27 Teren neimprejmuit;

B. Partea II. Proprietari și acte

Inscrieri privitoare la dreptul de proprietate și alte drepturi reale	Referințe
/	
Act Normativ nr. 7, din 13/03/1996 emis de PARLAMENT (art. 13 alin. 15);	
B1	A1
Inscrierea provizorie, drept de PROPRIETATE, dobandit prin Lege, cota actuala 1/1, cota initiala 1/1 1) COMUNA VALEA MARE PRAVAT, CIF:5010196	

C. Partea III. SARCINI .

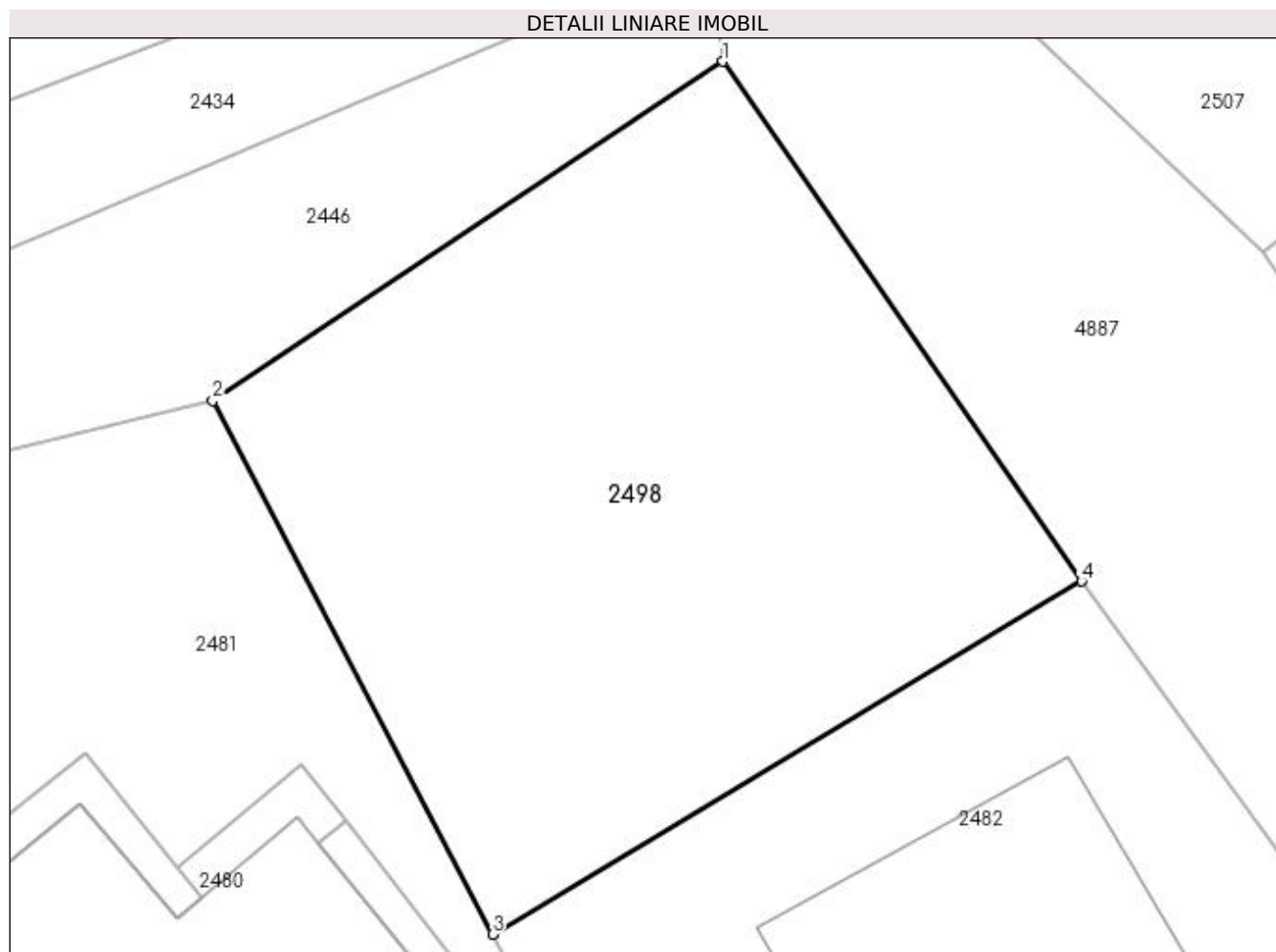
Inscrieri privind dezmembramintele dreptului de proprietate, drepturi reale de garanție și sarcini	Referințe
NU SUNT	

Anexa Nr. 1 La Partea I

Teren

Nr cadastral	Suprafața (mp)*	Observații / Referințe
	291	

* Suprafața este determinată în planul de proiecție Stereo 70.



Date referitoare la teren

Crt	Categorie folosință	Intra vilan	Suprafața (mp)	Tarla	Parcelă	Nr. topo	Observații / Referințe
1	faneata	DA	291	20	1241,1242	-	

Lungime Segmente

1) Valorile lungimilor segmentelor sunt obținute din proiecție în plan.

Punct început	X / Y	Punct sfârșit	X / Y	Lungime segment (** (m)
1	507.683,431 421.615,676	2	507.669,673 421.606,526	16.523
2	507.669,673 421.606,526	3	507.677,214 421.592,144	16.239
3	507.677,214 421.592,144	4	507.693,099 421.601,663	18.519
4	507.693,099 421.601,663	1	507.683,431 421.615,676	17.025

**** Lungimile segmentelor sunt determinate în planul de proiecție Stereo 70 și sunt rotunjite la 1 milimetru.**

***** Distanța dintre puncte este formată din segmente cumulate ce sunt mai mici decât valoarea 1 milimetru.**

**DATE DESPRE IMOBILUL NR. 2499**

Oficiul de Cadastru și Publicitate Imobiliară ARGES
Biroul de Cadastru și Publicitate Imobiliară Campulung

A. Partea I. Descrierea imobilului

TEREN Intravilan

Adresa: Loc. Valea Mare Pravăț, Jud. Arges, T20, P1302, 1303, 1304

Nr. Crt	Nr cadastral Nr. topografic	Suprafața* (mp)	Observații / Referințe
A1	80981	23	Sector cadastral:27 Teren neimpregmuit;

Construcții

Crt	Nr cadastral Nr. topografic	Adresa	Observații / Referințe
A1.1	80981-C1	Loc. Valea Mare Pravăț, Jud. Arges, T20, P1302, 1303, 1304	Nr. niveluri:1; S. construita la sol:18 mp; S. construita desfasurata:18 mp; ANEXA

B. Partea II. Proprietari și acte

Inscrieri privitoare la dreptul de proprietate și alte drepturi reale		Referințe
3137 / 18/03/2014		
Act Notarial nr. 215, din 17/03/2014 emis de IONESCU IULIA;		
B1	Se infiinteaza cartea funciara 80981 a imobilului cu numarul cadastral 80981/Valea Mare Pravăț, rezultat din dezmembrarea imobilului cu numarul cadastral 80454 in scris in cartea funciara 80454;	A1, A1.1
Act Administrativ nr. 254, din 06/02/2006 emis de INSTITUTIA PREFECTULUI JUDETULUI ARGES (act administrativ nr. 6863/02-12-2010 emis de PRIMARIA COMUNEI VALEA MARE PRAVAT; act administrativ nr. 6864/02-12-2010 emis de PRIMARIA COMUNEI VALEA MARE PRAVAT; act administrativ nr. 6867/02-12-2010 emis de PRIMARIA COMUNEI VALEA MARE PRAVAT; act administrativ nr. 6866/02-12-2010 emis de PRIMARIA COMUNEI VALEA MARE PRAVAT; act administrativ nr. 766/2/06-07-1978 emis de PRIMARIA COMUNEI VALEA MARE PRAVAT; act administrativ nr. 6865/02-12-2010 emis de PRIMARIA COMUNEI VALEA MARE PRAVAT; act administrativ nr. 18/07-12-1998 emis de PRIMARIA COMUNEI VALEA MARE PRAVAT;);		
B2	Intabulare, drept de PROPRIETATE, dobandit prin Construire, cota actuala 1/1, cota initiala 1/1 1) CRETU ION 2) CRETU NATALIA OBSERVATII: pozitie transcrisa din CF 80454/Valea Mare Pravăț, in scrisa prin incheierea nr. 3968 din 25/03/2011;	A1.1
Act Notarial nr. 214, din 17/03/2014 emis de IONESCU IULIA;		
B4	Intabulare, drept de PROPRIETATE, dobandit prin lesire Din Indiviziune, cota actuala 1/1, cota initiala 1/1 1) CRETU NATALIA OBSERVATII: pozitie transcrisa din CF 80454/Valea Mare Pravăț, in scrisa prin incheierea nr. 3136 din 18/03/2014;	A1

C. Partea III. SARCINI

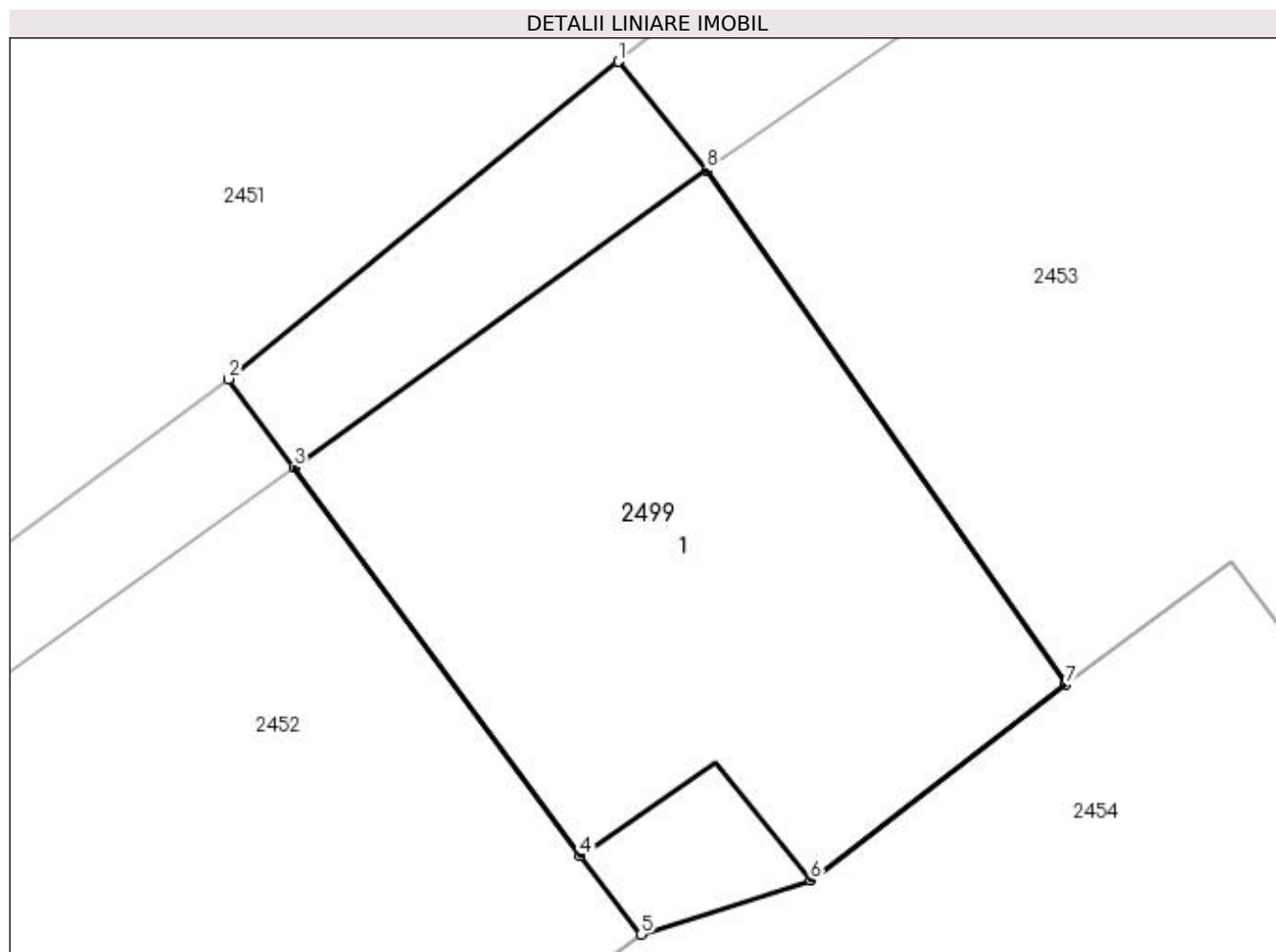
Inscrieri privind dezmembramintele dreptului de proprietate, drepturi reale de garanție și sarcini		Referințe
11733 / 24/08/2016		
Act Administrativ nr. 429/2013-cerere de notare a urmaririi silite imob, din 12/07/2016 emis de BEJ EMILIA MATEESCU (hotarare judecatoreasca nr 2679/216/2013 din 23.10.2013, emis de JUDECATORIA CURTEA DE ARGES);		
C1	se noteaza urmarirea silita imobiliara pentru suma de 23.730,72 lei, plus cheltuielile de executare pentru care se face urmarirea, creditorul urmaritor fiind SECAPITAL S.a.R.L OBSERVATII: creanta datorata de catre debitoarea CRETU NATALIA	A1

Anexa Nr. 1 La Partea I

Teren

Nr cadastral	Suprafața (mp)*	Observații / Referințe
80981	23	

* Suprafața este determinată în planul de proiecție Stereo 70.



Date referitoare la teren

Crt	Categorie folosință	Intra vilan	Suprafața (mp)	Tarla	Parcelă	Nr. topo	Observații / Referințe
1	curți constructii	DA	23	20	1302	-	

Date referitoare la construcții

Crt	Număr	Destinație construcție	Supraf. (mp)	Situație juridică	Observații / Referințe
A1.1	80981-C1	constructii anexa	18	Cu acte	Nr. niveluri:1; S. construita la sol:18 mp; S. construita desfasurata:18 mp; ANEXA

Lungime Segmente

1) Valorile lungimilor segmentelor sunt obținute din proiecție în plan.

Punct început	X / Y	Punct sfârșit	X / Y	Lungime segment (** (m)
1	507.464,295 421.331,74	2	507.461,25 421.329,264	3.925
2	507.461,25 421.329,264	3	507.461,761 421.328,577	0.856
3	507.461,761 421.328,577	4	507.463,993 421.325,542	3.767
4	507.463,993 421.325,542	5	507.464,47 421.324,932	0.774

Punct început	X / Y	Punct sfârșit	X / Y	Lungime segment (** (m)
5	507.464,47 421.324,932	6	507.465,791 421.325,356	1.387
6	507.465,791 421.325,356	7	507.467,785 421.326,88	2.51
7	507.467,785 421.326,88	8	507.464,982 421.330,894	4.896
8	507.464,982 421.330,894	1	507.464,295 421.331,74	1.09

** Lungimile segmentelor sunt determinate în planul de proiecție Stereo 70 și sunt rotunjite la 1 milimetru.

*** Distanța dintre puncte este formată din segmente cumulate ce sunt mai mici decât valoarea 1 milimetru.

**DATE DESPRE IMOBILUL NR. 2500**

Oficiul de Cadastru și Publicitate Imobiliară ARGES
Biroul de Cadastru și Publicitate Imobiliară Campulung

A. Partea I. Descrierea imobilului

TEREN Intravilan

Adresa: Loc. Valea Mare Pravat, Jud. Arges

Nr. Crt	Nr cadastral Nr. topografic	Suprafața* (mp)	Observații / Referințe
A1		1.614	Sector cadastral:27 Teren neimprijmit;

Construcții

Crt	Nr cadastral Nr. topografic	Adresa	Observații / Referințe
A1.1		Loc. Valea Mare Pravat, Jud. Arges	Nr. niveluri:1; S. construita la sol:99 mp; S. construita desfasurata:99 mp;
A1.2		Loc. Valea Mare Pravat, Jud. Arges	Nr. niveluri:1; S. construita la sol:84 mp; S. construita desfasurata:84 mp;
A1.3		Loc. Valea Mare Pravat, Jud. Arges	Nr. niveluri:1; S. construita la sol:28 mp; S. construita desfasurata:28 mp;

B. Partea II. Proprietari și acte

Inscrieri privitoare la dreptul de proprietate și alte drepturi reale	Referințe
/	
Act Normativ nr. 7, din 13/03/1996 emis de PARLAMENT (art. 13 alin. 15);	
B1	A1, A1.1, A1.2, A1.3
Inscrierea provizorie, drept de PROPRIETATE, dobandit prin Lege, cota actuala 1/1, cota initiala 1/1 1) COMUNA VALEA MARE PRAVAT, CIF:5010196	

C. Partea III. SARCINI .

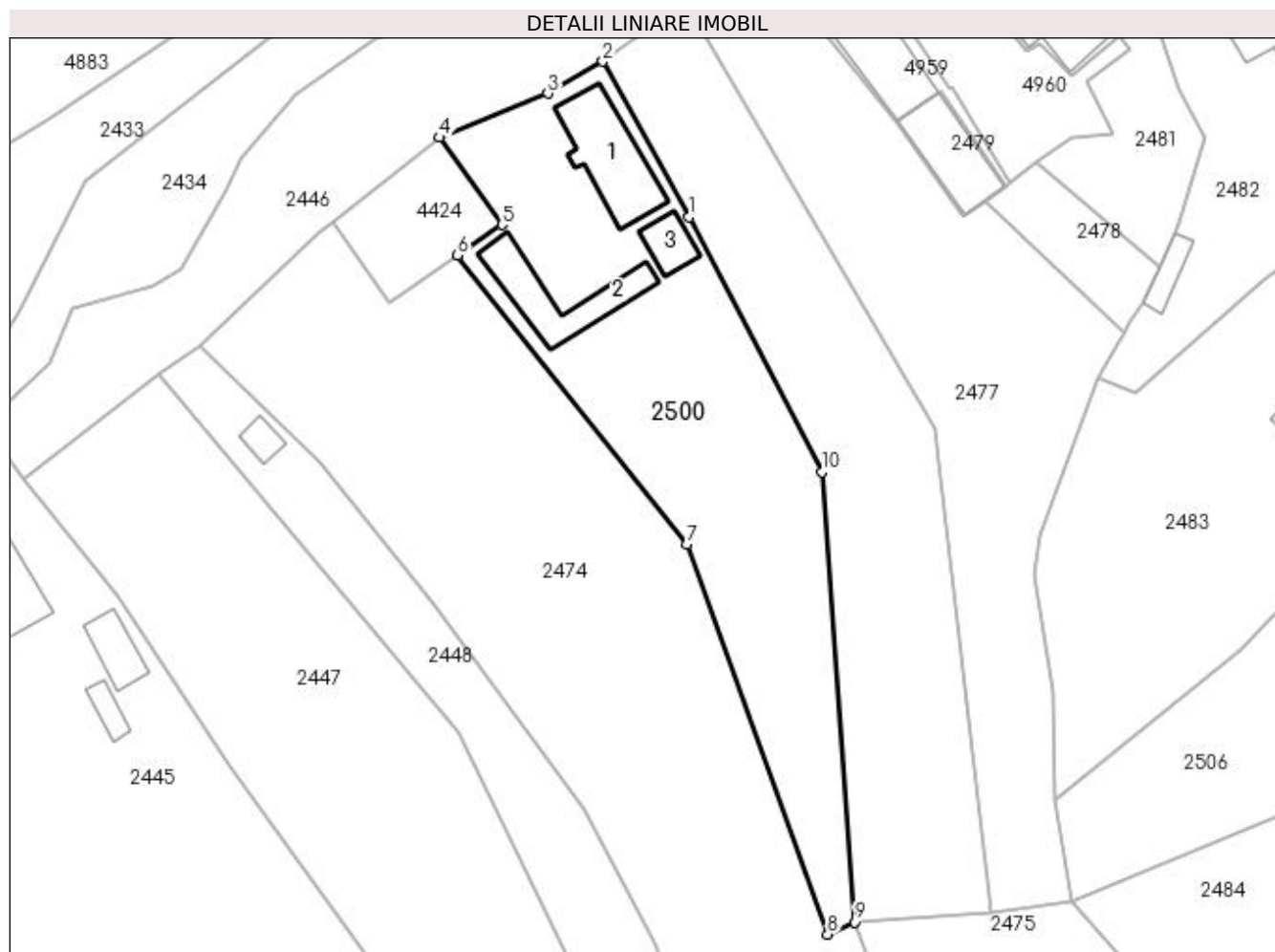
Inscrieri privind dezmembramintele dreptului de proprietate, drepturi reale de garanție și sarcini	Referințe
NU SUNT	

Anexa Nr. 1 La Partea I

Teren

Nr cadastral	Suprafața (mp)*	Observații / Referințe
	1.614	

* Suprafața este determinată în planul de proiecție Stereo 70.



Date referitoare la teren

Crt	Categorie folosință	Intra vilan	Suprafața (mp)	Tarla	Parcelă	Nr. topo	Observații / Referințe
1	curți constructii	DA	642	20	1233,1234	-	
2	faneata	DA	972	20	1233	-	

Date referitoare la construcții

Crt	Număr	Destinație construcție	Supraf. (mp)	Situație juridică	Observații / Referințe
A1.1		construcții de locuințe	99	Cu acte	Nr. niveluri:1; S. construita la sol:99 mp; S. construita desfasurata:99 mp;
A1.2		construcții anexa	84	Cu acte	Nr. niveluri:1; S. construita la sol:84 mp; S. construita desfasurata:84 mp;
A1.3		construcții anexa	28	Cu acte	Nr. niveluri:1; S. construita la sol:28 mp; S. construita desfasurata:28 mp;

Lungime Segmente

1) Valorile lungimilor segmentelor sunt obținute din proiecție în plan.

Punct început	X / Y	Punct sfârșit	X / Y	Lungime segment (** (m)
1	507.627,185 421.563,849	2	507.617,324 421.581,552	20.264

Punct început	X / Y	Punct sfârșit	X / Y	Lungime segment (** (m)
2	507.617,324 421.581,552	3	507.611,072 421.577,906	7.237
3	507.611,072 421.577,906	4	507.598,723 421.572,893	13.328
4	507.598,723 421.572,893	5	507.605,828 421.562,949	12.221
5	507.605,828 421.562,949	6	507.600,771 421.559,476	6.135
6	507.600,771 421.559,476	7	507.626,876 421.526,541	42.026
7	507.626,876 421.526,541	8	507.642,968 421.482,066	47.297
8	507.642,968 421.482,066	9	507.646,029 421.483,471	3.368
9	507.646,029 421.483,471	10	507.642,314 421.534,768	51.431
10	507.642,314 421.534,768	1	507.627,185 421.563,849	32.781

** Lungimile segmentelor sunt determinate în planul de proiecție Stereo 70 și sunt rotunjite la 1 milimetru.

*** Distanța dintre puncte este formată din segmente cumulate ce sunt mai mici decât valoarea 1 milimetru.

**DATE DESPRE IMOBILUL NR. 2501**

Oficiul de Cadastru și Publicitate Imobiliară ARGES
Biroul de Cadastru și Publicitate Imobiliară Campulung

A. Partea I. Descrierea imobilului

TEREN Intravilan

Adresa: Loc. Valea Mare Pravat, Jud. Arges

Nr. Crt	Nr cadastral Nr. topografic	Suprafața* (mp)	Observații / Referințe
A1		500	Sector cadastral:27 Teren neimprejmuit;

B. Partea II. Proprietari și acte

Inscrieri privitoare la dreptul de proprietate și alte drepturi reale	Referințe
/	
Act Normativ nr. 7, din 13/03/1996 emis de PARLAMENT (art. 13 alin. 15);	
B1	A1
Inscrierea provizorie, drept de PROPRIETATE, dobandit prin Lege, cota actuala 1/1, cota initiala 1/1 1) COMUNA VALEA MARE PRAVAT, CIF:5010196	

C. Partea III. SARCINI .

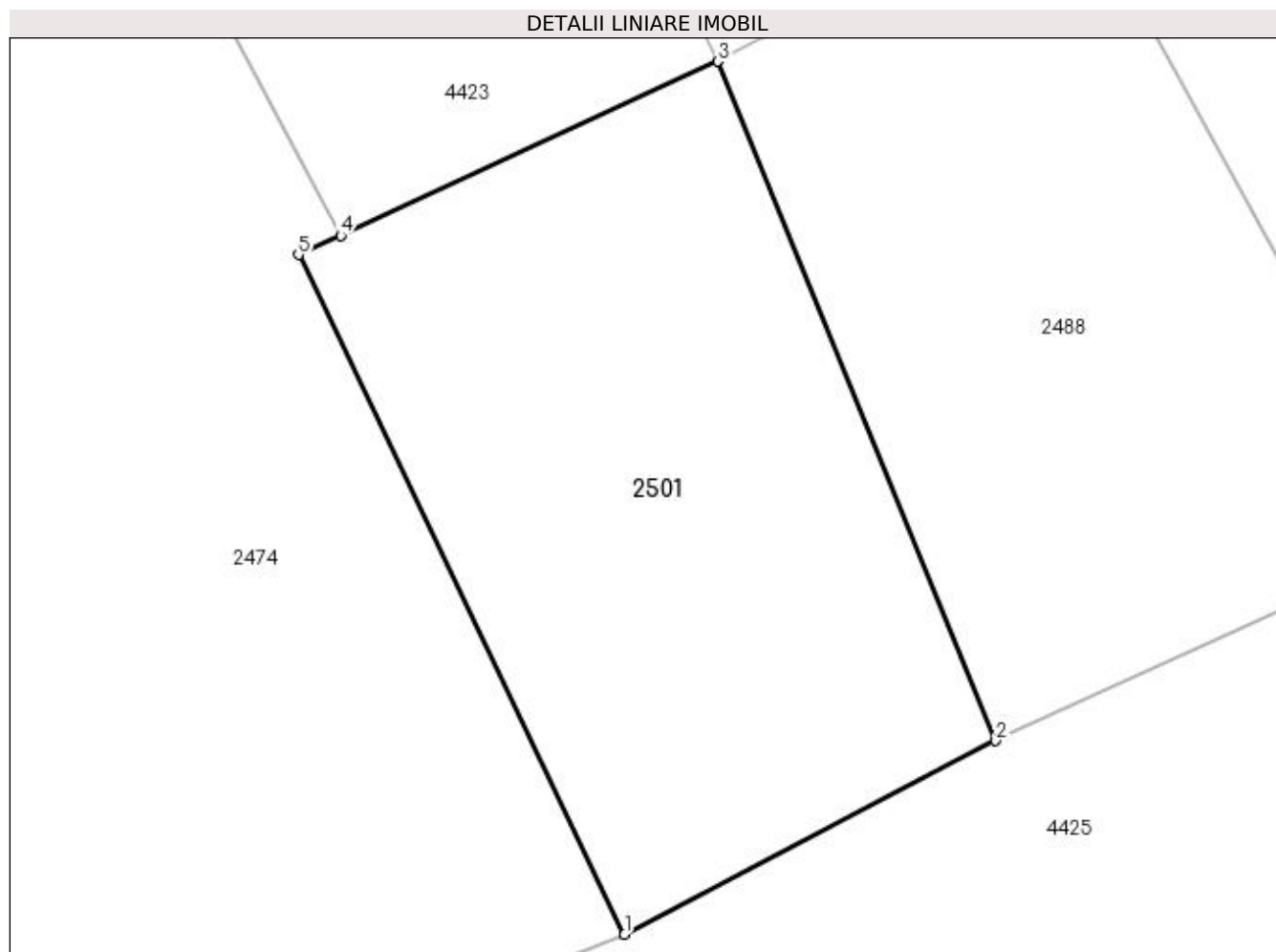
Inscrieri privind dezmembramintele dreptului de proprietate, drepturi reale de garanție și sarcini	Referințe
NU SUNT	

Anexa Nr. 1 La Partea I

Teren

Nr cadastral	Suprafața (mp)*	Observații / Referințe
	500	

* Suprafața este determinată în planul de proiecție Stereo 70.



Date referitoare la teren

Crt	Categorie folosință	Intravilan	Suprafața (mp)	Tarla	Parcelă	Nr. topo	Observații / Referințe
1	faneata	DA	500	20	1252,1258,1 259	-	

Lungime Segmente

1) Valorile lungimilor segmentelor sunt obținute din proiecție în plan.

Punct început	X / Y	Punct sfârșit	X / Y	Lungime segment (** (m)
1	507.705,562 421.369,916	2	507.720,085 421.377,487	16.378
2	507.720,085 421.377,487	3	507.709,206 421.404,059	28.713
3	507.709,206 421.404,059	4	507.694,453 421.397,254	16.247
4	507.694,453 421.397,254	5	507.692,802 421.396,493	1.818
5	507.692,802 421.396,493	1	507.705,562 421.369,916	29.481

**** Lungimile segmentelor sunt determinate în planul de proiecție Stereo 70 și sunt rotunjite la 1 milimetru.**

***** Distanța dintre puncte este formată din segmente cumulate ce sunt mai mici decât valoarea 1 milimetru.**

**DATE DESPRE IMOBILUL NR. 2502**

Oficiul de Cadastru și Publicitate Imobiliară ARGES
Biroul de Cadastru și Publicitate Imobiliară Campulung

A. Partea I. Descrierea imobilului

TEREN Intravilan

Adresa: Loc. Valea Mare Pravat, Jud. Arges

Nr. Crt	Nr cadastral Nr. topografic	Suprafața* (mp)	Observații / Referințe
A1		446	Sector cadastral:27 Teren neimprejmuit;

B. Partea II. Proprietari și acte

Inscrieri privitoare la dreptul de proprietate și alte drepturi reale	Referințe
/	
Act Normativ nr. 7, din 13/03/1996 emis de PARLAMENT (art. 13 alin. 15);	
B1	A1
Inscrierea provizorie, drept de PROPRIETATE, dobandit prin Lege, cota actuala 1/1, cota initiala 1/1 1) COMUNA VALEA MARE PRAVAT, CIF:5010196	

C. Partea III. SARCINI .

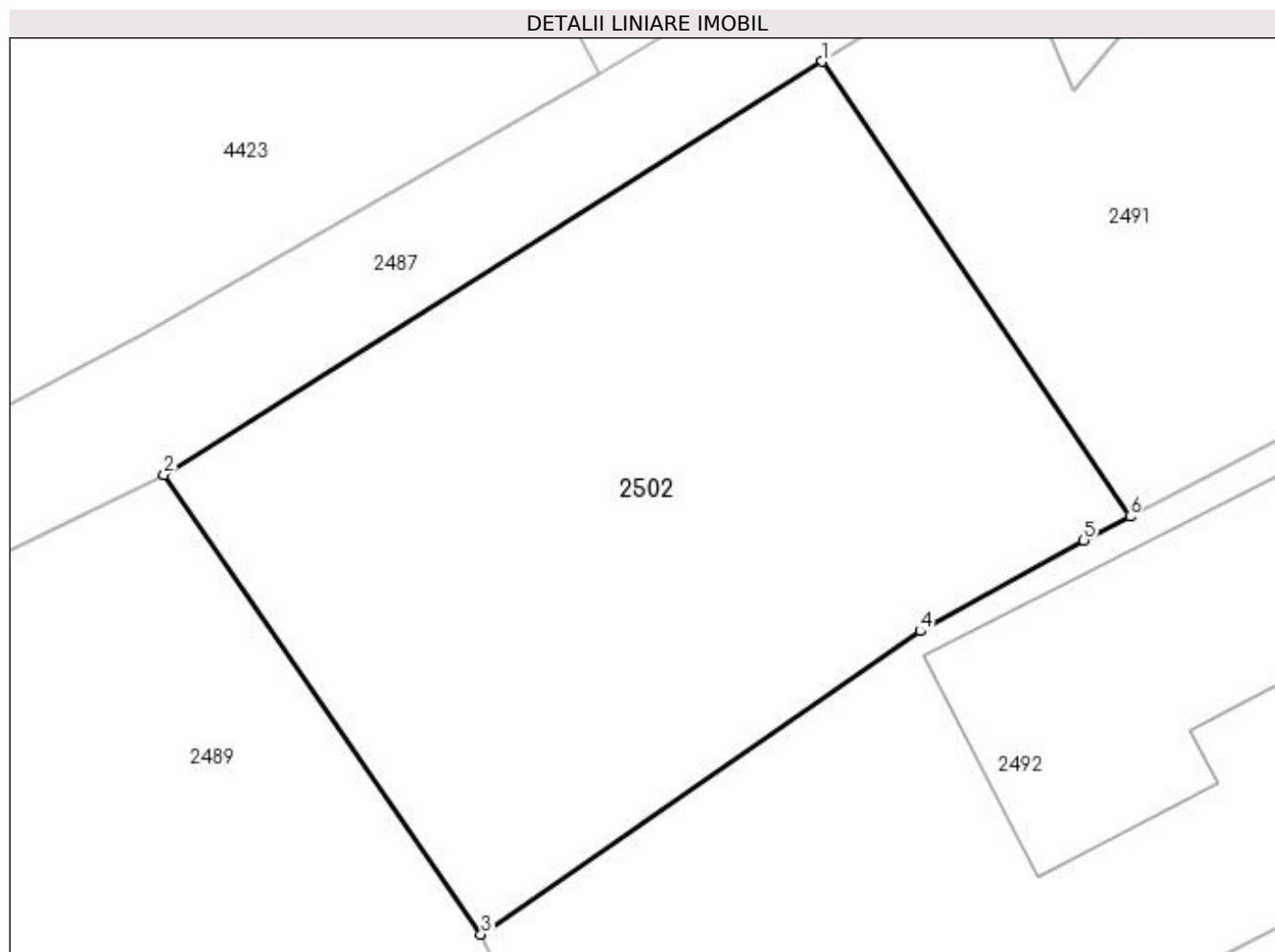
Inscrieri privind dezmembramintele dreptului de proprietate, drepturi reale de garanție și sarcini	Referințe
NU SUNT	

Anexa Nr. 1 La Partea I

Teren

Nr cadastral	Suprafața (mp)*	Observații / Referințe
	446	

* Suprafața este determinată în planul de proiecție Stereo 70.



Date referitoare la teren

Crt	Categorie folosință	Intra vilan	Suprafața (mp)	Tarla	Parcelă	Nr. topo	Observații / Referințe
1	faneata	DA	446	20	1258	-	

Lungime Segmente

1) Valorile lungimilor segmentelor sunt obținute din proiecție în plan.

Punct început	X / Y	Punct sfârșit	X / Y	Lungime segment (** (m)
1	507.772,791 421.438,595	2	507.751,376 421.425,159	25.281
2	507.751,376 421.425,159	3	507.761,687 421.410,205	18.164
3	507.761,687 421.410,205	4	507.775,971 421.420,068	17.358
4	507.775,971 421.420,068	5	507.781,304 421.423,02	6.096
5	507.781,304 421.423,02	6	507.782,801 421.423,794	1.685

Punct început	X / Y	Punct sfârșit	X / Y	Lungime segment (** (m)
6	507.782,801 421.423,794	1	507.772,791 421.438,595	17.868

** Lungimile segmentelor sunt determinate în planul de proiecție Stereo 70 și sunt rotunjite la 1 milimetru.

*** Distanța dintre puncte este formată din segmente cumulate ce sunt mai mici decât valoarea 1 milimetru.

**DATE DESPRE IMOBILUL NR. 2503**

Oficiul de Cadastru și Publicitate Imobiliară ARGES
Biroul de Cadastru și Publicitate Imobiliară Campulung

A. Partea I. Descrierea imobilului

TEREN Intravilan

Adresa: Loc. Valea Mare Pravat, Str Baracie, Nr. 483, Jud. Arges

Nr. Crt	Nr cadastral Nr. topografic	Suprafața* (mp)	Observații / Referințe
A1	82416	497	Sector cadastral:27 Teren neimpregmuit;

Construcții

Crt	Nr cadastral Nr. topografic	Adresa	Observații / Referințe
A1.1	82416-C1	Loc. Valea Mare Pravat, Str Baracie, Nr. 483, Jud. Arges	Nr. niveluri:2; S. construita la sol:57 mp; S. construita desfasurata:76 mp; locuinta(P+beci)/1963/beci=19mp

B. Partea II. Proprietari și acte

Inscrieri privitoare la dreptul de proprietate și alte drepturi reale		Referințe
23566 / 01/11/2021		
Hotarare Judecatoreasca nr. 1483/2011, din 06/10/2011 emis de JUDECATORIA CAMPULUNG;		
B1	Se infiinteaza cartea funciara 82416 a imobilului cu numarul cadastral 82416 / UAT Valea Mare Pravăț, rezultat din dezmembrarea imobilului cu numarul cadastral 80177 inscris in cartea funciara 80177;	A1
23568 / 01/11/2021		
Hotarare Judecatoreasca nr. 1483, din 06/10/2011 emis de JUDECATORIA CAMPULUNG (act administrativ nr 5406 din 26.10.2021, emis de PRIMARIA VALEA MARE PRAVAT;hotarare judecatoreasca nr 3811/205/2011/A1 din 28.06.2021, emis de JUDECATORIA CAMPULUNG;act administrativ nr 5407 din 28.10.2021, emis de PRIMARIA VALEA MARE PRAVAT);		
B6	Intabulare, drept de PROPRIETATE-bun propriu, dobandit prin lesire Din Indiviziune, cota actuala 1/1, cota initiala 1/1 1) COMAN MONICA-MARIA	A1, A1.1

C. Partea III. SARCINI .

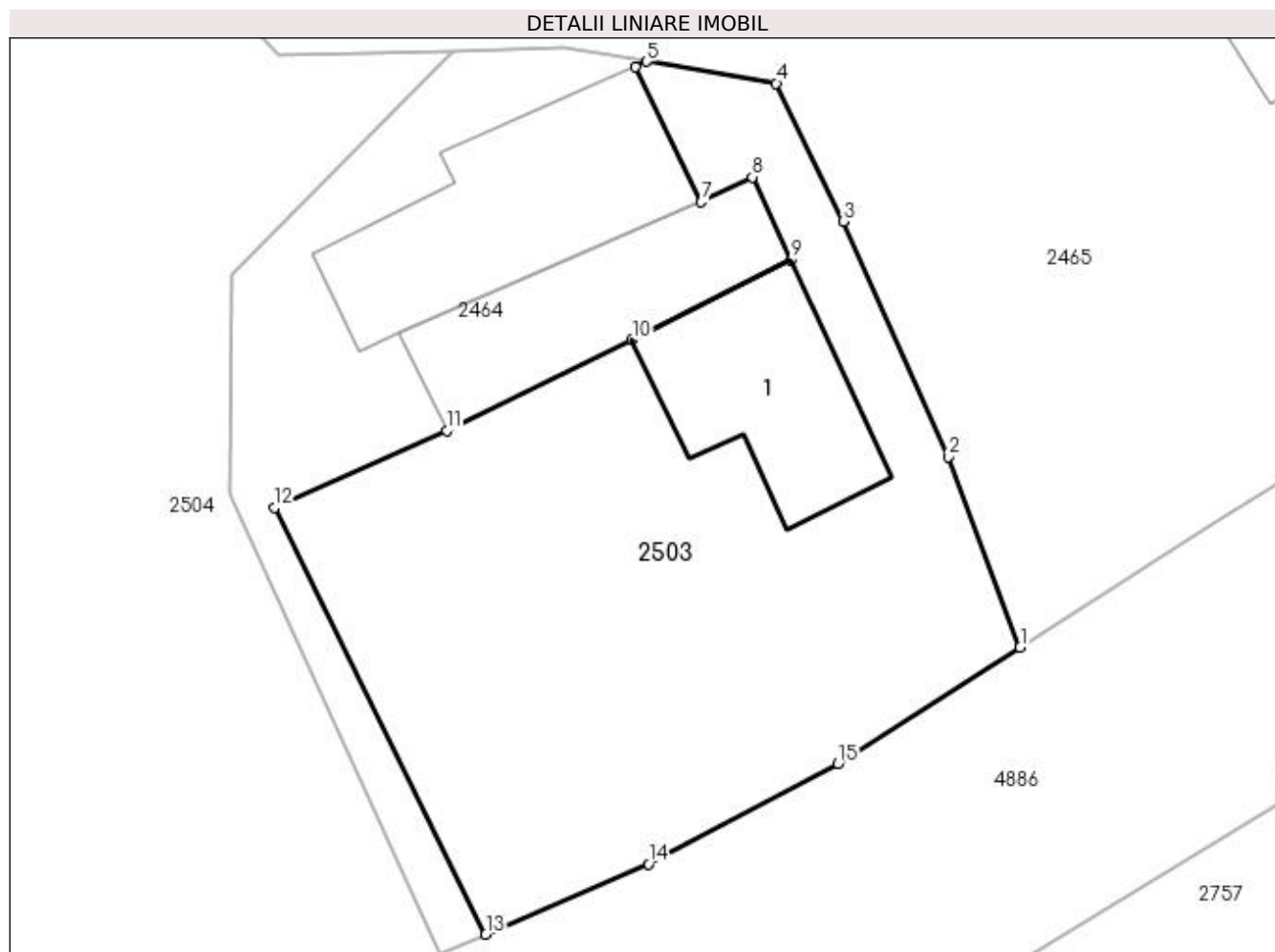
Inscrieri privind dezmembramintele dreptului de proprietate, drepturi reale de garanție și sarcini	Referințe
NU SUNT	

Anexa Nr. 1 La Partea I

Teren

Nr cadastral	Suprafața (mp)*	Observații / Referințe
82416	497	

* Suprafața este determinată în planul de proiecție Stereo 70.



Date referitoare la teren

Crt	Categorie folosință	Intravilan	Suprafața (mp)	Tarla	Parcelă	Nr. topo	Observații / Referințe
1	curți constructii	DA	497	20	1282,1283	-	

Date referitoare la construcții

Crt	Număr	Destinație construcție	Supraf. (mp)	Situație juridică	Observații / Referințe
A1.1	82416-C1	construcții de locuințe	57	Cu acte	Nr. niveluri:2; S. construita la sol:57 mp; S. construita desfasurata:76 mp; locuinta (P+beci)/1963/beci=19mp

Lungime Segmente

1) Valorile lungimilor segmentelor sunt obținute din proiecție în plan.

Punct început	X / Y	Punct sfârșit	X / Y	Lungime segment (** (m)
1	507.655,959 421.244,013	2	507.653,09 421.251,598	8.109
2	507.653,09 421.251,598	3	507.648,903 421.260,981	10.275
3	507.648,903 421.260,981	4	507.646,239 421.266,484	6.114

Punct început	X / Y	Punct sfârșit	X / Y	Lungime segment (** (m)
4	507.646,239 421.266,484	5	507.641,058 421.267,355	5.254
5	507.641,058 421.267,355	6	507.640,628 421.267,131	0.485
6	507.640,628 421.267,131	7	507.643,253 421.261,758	5.98
7	507.643,253 421.261,758	8	507.645,281 421.262,749	2.257
8	507.645,281 421.262,749	9	507.646,812 421.259,448	3.639
9	507.646,812 421.259,448	10	507.640,484 421.256,252	7.089
10	507.640,484 421.256,252	11	507.633,096 421.252,644	8.222
11	507.633,096 421.252,644	12	507.626,215 421.249,568	7.537
12	507.626,215 421.249,568	13	507.634,655 421.232,571	18.977
13	507.634,655 421.232,571	14	507.641,134 421.235,378	7.061
14	507.641,134 421.235,378	15	507.648,7 421.239,373	8.556
15	507.648,7 421.239,373	1	507.655,959 421.244,013	8.615

** Lungimile segmentelor sunt determinate în planul de proiecție Stereo 70 și sunt rotunjite la 1 milimetru.

*** Distanța dintre puncte este formată din segmente cumulate ce sunt mai mici decât valoarea 1 milimetru.

**DATE DESPRE IMOBILUL NR. 2504**

Oficiul de Cadastru și Publicitate Imobiliară ARGES
Biroul de Cadastru și Publicitate Imobiliară Campulung

A. Partea I. Descrierea imobilului

TEREN Intravilan

Adresa: Loc. Valea Mare Pravăț, Str Baracie, Nr. 483, Jud. Arges

Nr. Crt	Nr cadastral Nr. topografic	Suprafața* (mp)	Observații / Referințe
A1	82417	2.062	Sector cadastral:27 Teren imprejmuit;

B. Partea II. Proprietari și acte

Inscrieri privitoare la dreptul de proprietate și alte drepturi reale		Referințe
23566 / 01/11/2021		
Hotarare Judecatoreasca nr. 1483/2011, din 06/10/2011 emis de JUDCATORIA CAMPULUNG;		
B1	Se infiinteaza cartea funciara 82417 a imobilului cu numarul cadastral 82417 / UAT Valea Mare Pravăț, rezultat din dezmembrarea imobilului cu numarul cadastral 80177 inscris in cartea funciara 80177;	A1
1987 / 27/01/2022		
Act Notarial nr. 308, din 25/01/2022 emis de Simion Aurelia Maria;		
B5	Intabulare, drept de PROPRIETATE- bun comun, dobandit prin Conventie, cota actuala 1/1, cota initiala 1/1 1) MIHĂILĂ LUCIAN-ION, casatorit cu 2) MIHĂILĂ LOREDANA-MIHAELA	A1

C. Partea III. SARCINI .

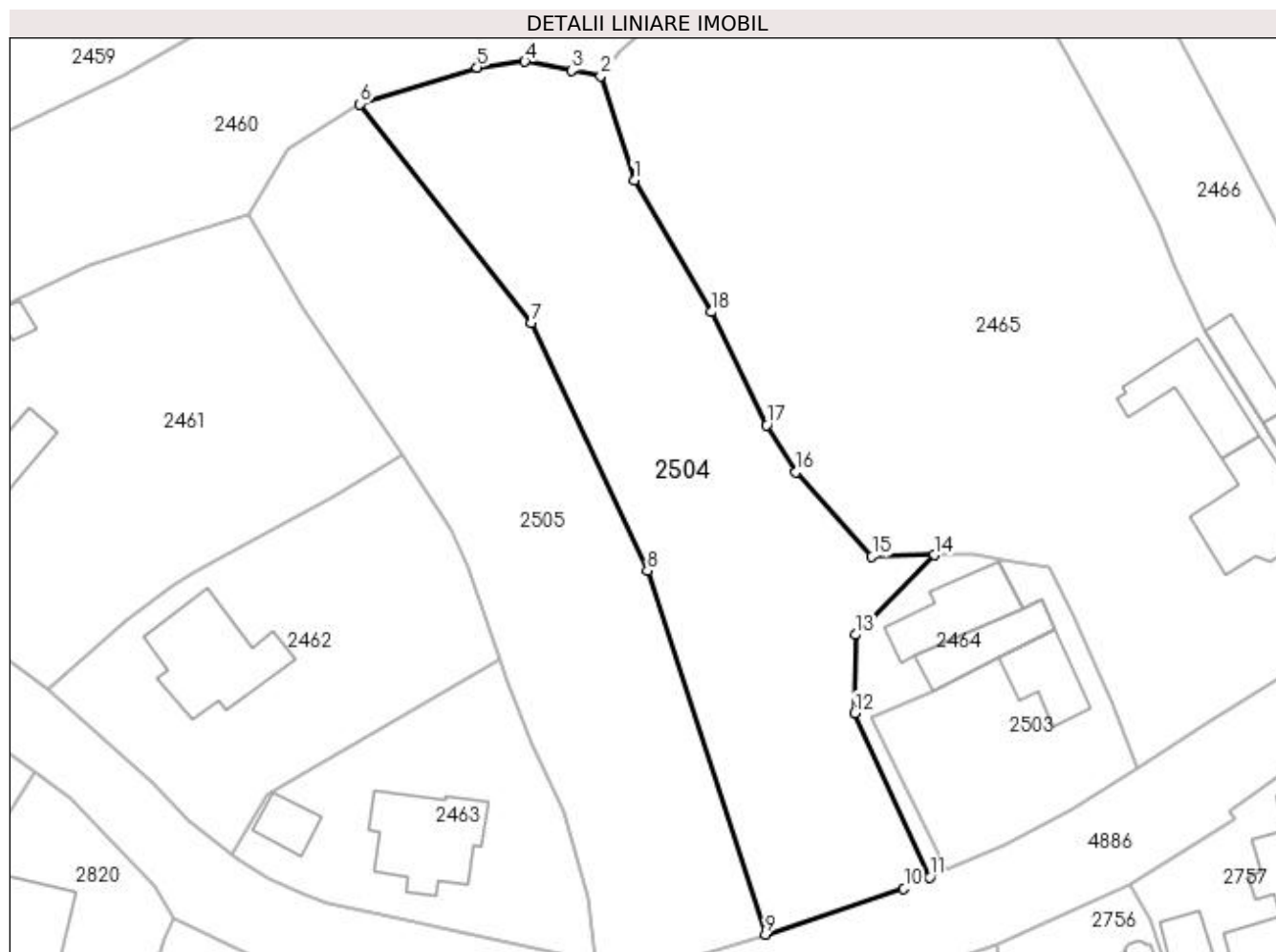
Inscrieri privind dezmembramintele dreptului de proprietate, drepturi reale de garanție și sarcini	Referințe
NU SUNT	

Anexa Nr. 1 La Partea I

Teren

Nr cadastral	Suprafața (mp)*	Observații / Referințe
82417	2.062	

* Suprafața este determinată în planul de proiecție Stereo 70.



Date referitoare la teren

Crt	Categorie folosință	Intra vilan	Suprafața (mp)	Tarla	Parcelă	Nr. topo	Observații / Referințe
1	faneata	DA	2.062	20	1283,1284,1 291	-	

Lungime Segmente

1) Valorile lungimilor segmentelor sunt obținute din proiecție în plan.

Punct început	X / Y	Punct sfârșit	X / Y	Lungime segment (** (m)
1	507.599,782 421.309,658	2	507.596,034 421.321,317	12.247
2	507.596,034 421.321,317	3	507.592,771 421.321,936	3.321
3	507.592,771 421.321,936	4	507.587,567 421.322,937	5.299
4	507.587,567 421.322,937	5	507.582,219 421.322,288	5.387
5	507.582,219 421.322,288	6	507.569,146 421.318,192	13.7

Punct început	X / Y	Punct sfârșit	X / Y	Lungime segment (** (m)
6	507.569,146 421.318,192	7	507.588,314 421.293,732	31.076
7	507.588,314 421.293,732	8	507.601,278 421.266,041	30.575
8	507.601,278 421.266,041	9	507.614,455 421.225,407	42.717
9	507.614,455 421.225,407	10	507.629,937 421.230,526	16.306
10	507.629,937 421.230,526	11	507.632,82 421.231,775	3.142
11	507.632,82 421.231,775	12	507.624,463 421.250,134	20.172
12	507.624,463 421.250,134	13	507.624,51 421.258,898	8.764
13	507.624,51 421.258,898	14	507.633,316 421.267,795	12.518
14	507.633,316 421.267,795	15	507.626,38 421.267,618	6.938
15	507.626,38 421.267,618	16	507.617,88 421.277,053	12.699
16	507.617,88 421.277,053	17	507.614,597 421.282,315	6.202
17	507.614,597 421.282,315	18	507.608,438 421.294,954	14.06
18	507.608,438 421.294,954	1	507.599,782 421.309,658	17.063

** Lungimile segmentelor sunt determinate în planul de proiecție Stereo 70 și sunt rotunjite la 1 milimetru.

*** Distanța dintre puncte este formată din segmente cumulate ce sunt mai mici decât valoarea 1 milimetru.

**DATE DESPRE IMOBILUL NR. 2505**

Oficiul de Cadastru și Publicitate Imobiliară ARGES
Biroul de Cadastru și Publicitate Imobiliară Campulung

A. Partea I. Descrierea imobilului

TEREN Intravilan

Adresa: Loc. Valea Mare Pravat, Str Baracie, Nr. 483, Jud. Arges

Nr. Crt	Nr cadastral Nr. topografic	Suprafața* (mp)	Observații / Referințe
A1	82418	Din acte: 1.800 Masurata: 1.857	Sector cadastral:27 Teren imprejmuit;

B. Partea II. Proprietari și acte

Inscrieri privitoare la dreptul de proprietate și alte drepturi reale		Referințe
23566 / 01/11/2021		
Hotarare Judecatoreasca nr. 1483/2011, din 06/10/2011 emis de JUDCATORIA CAMPULUNG;		
B1	Se infiinteaza cartea funciara 82418 a imobilului cu numarul cadastral 82418 / UAT Valea Mare Pravăț, rezultat din dezmembrarea imobilului cu numarul cadastral 80177 inscris in cartea funciara 80177;	A1
1967 / 27/01/2022		
Act Notarial nr. 307, din 25/01/2022 emis de Simion Aurelia Maria;		
B5	Intabulare, drept de PROPRIETATE- bun comun, dobandit prin Conventie, cota actuala 1/1, cota initiala 1/1 1) MIHĂILĂ LUCIAN-ION, casatorit cu 2) MIHĂILĂ LOREDANA-MIHAELA	A1

C. Partea III. SARCINI .

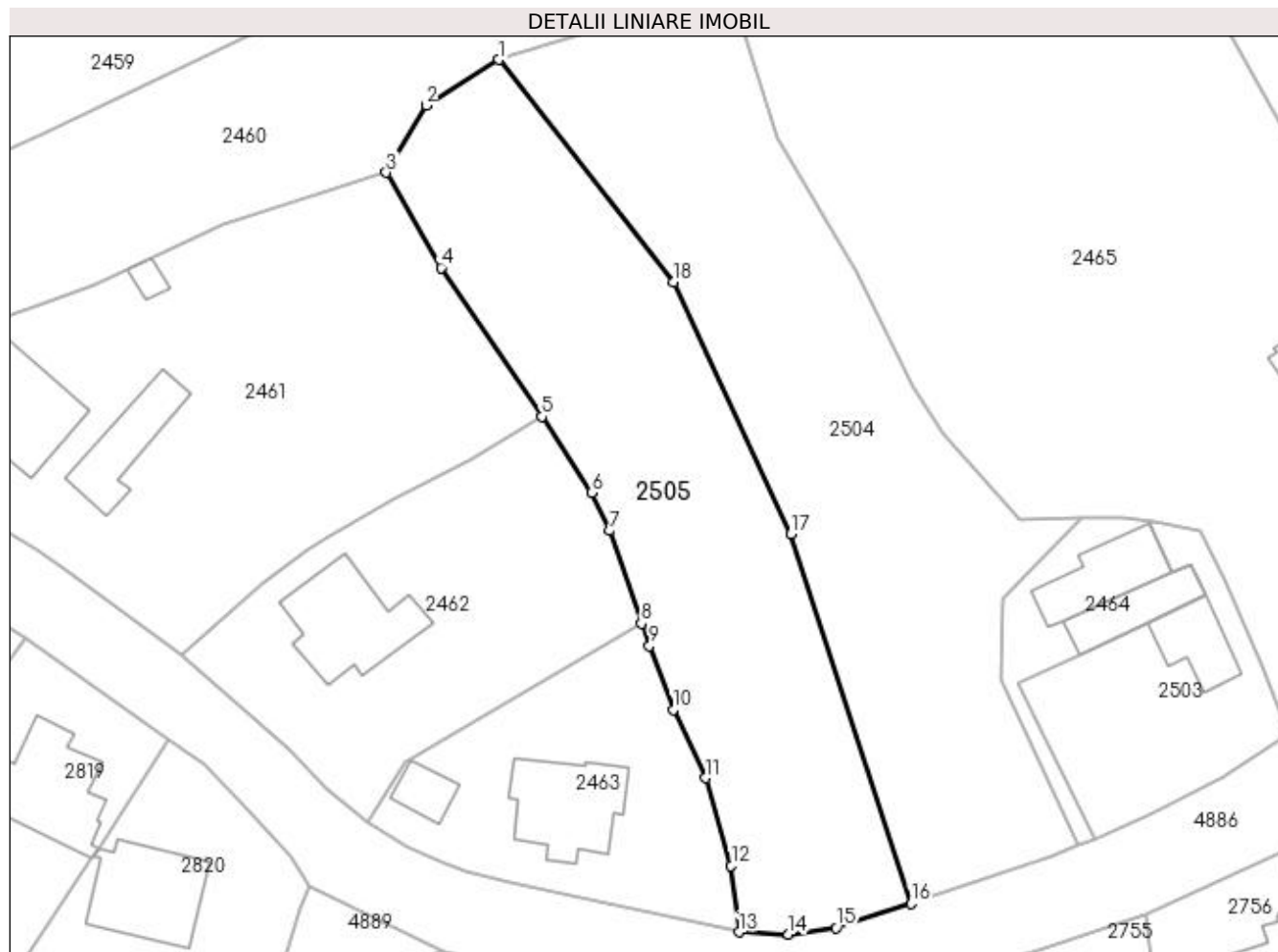
Inscrieri privind dezmembramintele dreptului de proprietate, drepturi reale de garanție și sarcini	Referințe
NU SUNT	

Anexa Nr. 1 La Partea I

Teren

Nr cadastral	Suprafața (mp)*	Observații / Referințe
82418	Din acte: 1.800 Masurata: 1.857	

* Suprafața este determinată în planul de proiecție Stereo 70.



Date referitoare la teren

Crt	Categorie folosință	Intra vilan	Suprafața (mp)	Tarla	Parcelă	Nr. topo	Observații / Referințe
1	faneata	DA	1.857	20	1283-1286,1291	-	

Lungime Segmente

1) Valorile lungimilor segmentelor sunt obținute din proiecție în plan.

Punct început	X / Y	Punct sfârșit	X / Y	Lungime segment (** (m)
1	507.569,146 421.318,192	2	507.561,12 421.313,169	9.468
2	507.561,12 421.313,169	3	507.556,766 421.305,78	8.576
3	507.556,766 421.305,78	4	507.562,771 421.295,313	12.067
4	507.562,771 421.295,313	5	507.573,858 421.278,952	19.764
5	507.573,858 421.278,952	6	507.579,35 421.270,568	10.023

Punct început	X / Y	Punct sfârșit	X / Y	Lungime segment (** (m)
6	507.579,35 421.270,568	7	507.581,301 421.266,388	4.613
7	507.581,301 421.266,388	8	507.584,829 421.256,214	10.768
8	507.584,829 421.256,214	9	507.585,696 421.253,714	2.646
9	507.585,696 421.253,714	10	507.588,315 421.246,738	7.451
10	507.588,315 421.246,738	11	507.591,871 421.239,232	8.306
11	507.591,871 421.239,232	12	507.594,702 421.229,568	10.07
12	507.594,702 421.229,568	13	507.595,537 421.222,281	7.335
13	507.595,537 421.222,281	14	507.601,009 421.222,025	5.478
14	507.601,009 421.222,025	15	507.606,232 421.222,755	5.274
15	507.606,232 421.222,755	16	507.614,455 421.225,407	8.64
16	507.614,455 421.225,407	17	507.601,278 421.266,041	42.717
17	507.601,278 421.266,041	18	507.588,314 421.293,732	30.575
18	507.588,314 421.293,732	1	507.569,146 421.318,192	31.076

** Lungimile segmentelor sunt determinate în planul de proiecție Stereo 70 și sunt rotunjite la 1 milimetru.

*** Distanța dintre puncte este formată din segmente cumulate ce sunt mai mici decât valoarea 1 milimetru.



DATE DESPRE IMOBILUL NR. 2506

Oficiul de Cadastru și Publicitate Imobiliară ARGES
Biroul de Cadastru și Publicitate Imobiliară Campulung

A. Partea I. Descrierea imobilului

TEREN Intravilan

Adresa: Loc. Valea Mare Pravăț, Jud. Arges, PUNCT "CAMIN CASA"

Nr. Crt	Nr cadastral Nr. topografic	Suprafața* (mp)	Observații / Referințe
A1	82467	Din acte: 2.869 Masurata: 2.911	Sector cadastral:27 Teren imprejmuit;

B. Partea II. Proprietari și acte

Inscrieri privitoare la dreptul de proprietate și alte drepturi reale	Referințe
3997 / 21/02/2022	
Act Notarial nr. 295, din 16/02/2022 emis de SIMONESCU Nicolae;	
B1	Se infiinteaza cartea funciara 82467 a imobilului cu numarul cadastral 82467 / UAT Valea Mare Pravăț, rezultat din dezmembrarea imobilului cu numarul cadastral 82447 in scris in cartea funciara 82447;
	A1
Act Administrativ nr. 140375, din 25/03/2010 emis de COMISIA JUDETEANA PENTRU STABILIREA DREPTULUI DE P (act notarial nr 74 din 05.07.2019, emis de BNP TULUCA FILOFTEIA;act administrativ nr 5078 din 11.10.2021, emis de PRIMARIA COMUNEI VALEA MARE PRAVAT;act notarial nr 33 din 31.05.2010, emis de BNP TULUCA FILOFTEIA;act administrativ nr 5077 din 11.10.2021, emis de PRIMARIA COMUNEI VALEA MARE PRAVAT;act administrativ nr 187 din 22.03.2010, emis de SPCLEP CAMPULUNG;act notarial nr 73 din 05.07.2019, emis de BNP TULUCA FILOFTEIA);	
B4	Intabulare, drept de PROPRIETATE- bun propiu, dobandit prin Succesiune, cota actuala 6/48, cota initiala 6/48
	A1
1) MANOLE MARIA <i>OBSERVATII: pozitie transcrisa din CF 82447/Valea Mare Pravăț, in scrisa prin incheierea nr. 22646 din 22/10/2021;</i>	
B5	Intabulare, drept de PROPRIETATE- bun propiu, dobandit prin Succesiune, cota actuala 9/48, cota initiala 9/48
	A1
1) MANOLE CONSTANTIN <i>OBSERVATII: pozitie transcrisa din CF 82447/Valea Mare Pravăț, in scrisa prin incheierea nr. 22646 din 22/10/2021;</i>	
B6	Intabulare, drept de PROPRIETATE- bun propiu, dobandit prin Succesiune, cota actuala 3/64, cota initiala 3/64
	A1
1) MANOLE SAVIANA-ȘTEFANIA <i>OBSERVATII: pozitie transcrisa din CF 82447/Valea Mare Pravăț, in scrisa prin incheierea nr. 22646 din 22/10/2021;</i>	
B7	Intabulare, drept de PROPRIETATE- bun propiu, dobandit prin Succesiune, cota actuala 9/64, cota initiala 9/64
	A1
1) MANOLE ALESSIA-MARIA <i>OBSERVATII: pozitie transcrisa din CF 82447/Valea Mare Pravăț, in scrisa prin incheierea nr. 22646 din 22/10/2021;</i>	
4002 / 21/02/2022	
Act Notarial nr. 296, din 16/02/2022 emis de SIMONESCU Nicolae;	
B9	Intabulare, drept de PROPRIETATE, dobandit prin lesire Din Indiviziune, cota actuala 1/2, cota initiala 1/2
	A1
1) MANOLE MARIA 2) MANOLE CONSTANTIN 3) MANOLE SAVIANA-ȘTEFANIA 4) MANOLE ALESSIA-MARIA	

C. Partea III. SARCINI .

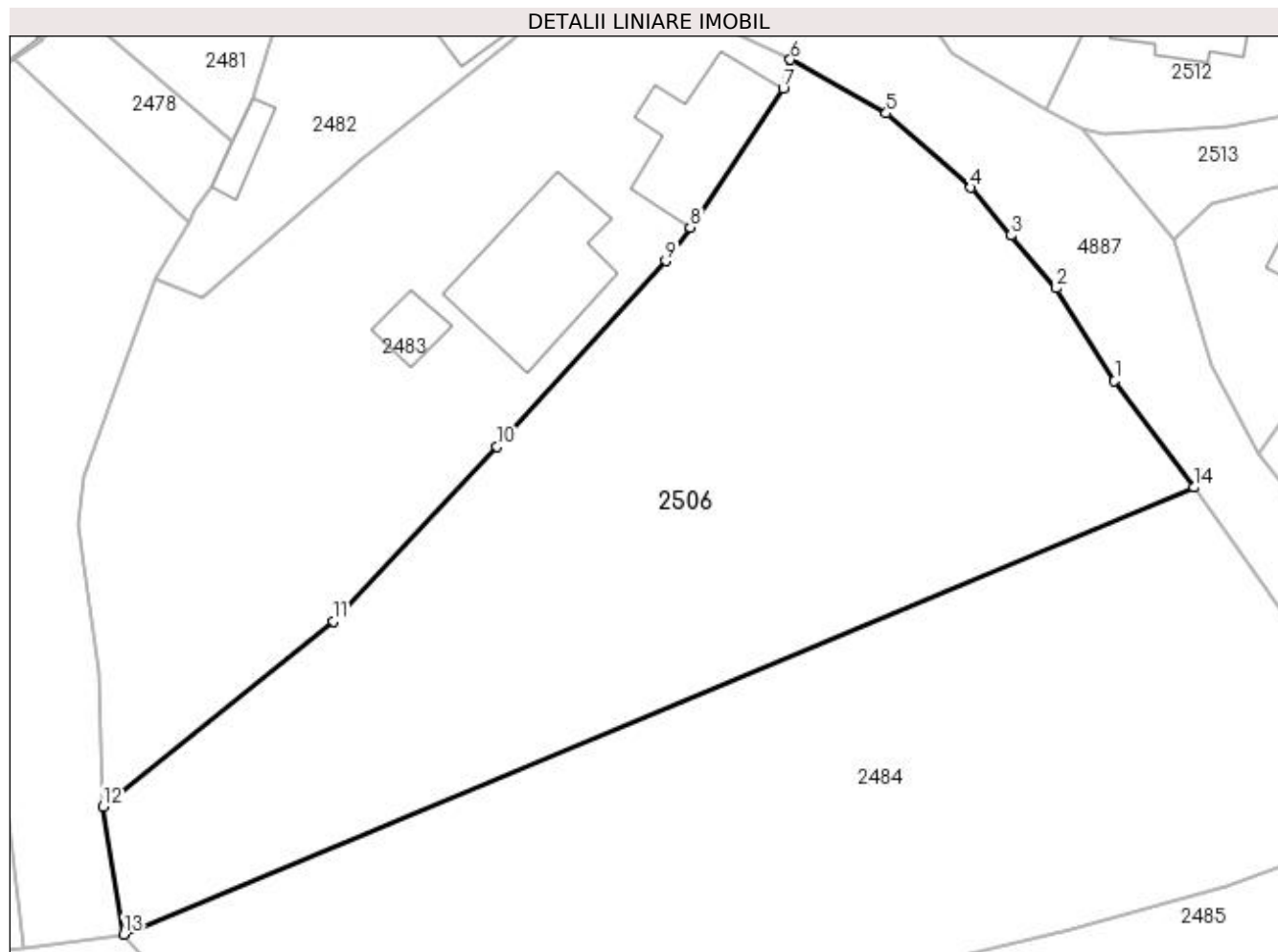
Inscrieri privind dezmembramintele dreptului de proprietate, drepturi reale de garanție și sarcini	Referințe
NU SUNT	

Anexa Nr. 1 La Partea I

Teren

Nr cadastral	Suprafața (mp)*	Observații / Referințe
82467	Din acte: 2.869 Masurata: 2.911	

* Suprafața este determinată în planul de proiecție Stereo 70.



Date referitoare la teren

Crt	Categorie folosință	Intra vilan	Suprafața (mp)	Tarla	Parcelă	Nr. topo	Observații / Referințe
1	livada	DA	2.911	20	1247	-	

Lungime Segmente

1) Valorile lungimilor segmentelor sunt obținute din proiecție în plan.

Punct început	X / Y	Punct sfârșit	X / Y	Lungime segment (** (m)
1	507.761,13 421.536,263	2	507.755,827 421.544,723	9.985
2	507.755,827 421.544,723	3	507.751,703 421.549,536	6.338
3	507.751,703 421.549,536	4	507.748,029 421.553,875	5.686
4	507.748,029 421.553,875	5	507.740,338 421.560,66	10.256
5	507.740,338 421.560,66	6	507.731,599 421.565,529	10.004

Punct început	X / Y	Punct sfârșit	X / Y	Lungime segment (** (m)
6	507.731,599 421.565,529	7	507.730,928 421.562,892	2.721
7	507.730,928 421.562,892	8	507.722,483 421.550,245	15.207
8	507.722,483 421.550,245	9	507.720,248 421.547,192	3.784
9	507.720,248 421.547,192	10	507.704,892 421.530,273	22.849
10	507.704,892 421.530,273	11	507.689,946 421.514,383	21.815
11	507.689,946 421.514,383	12	507.668,97 421.497,474	26.943
12	507.668,97 421.497,474	13	507.670,861 421.485,863	11.764
13	507.670,861 421.485,863	14	507.768,388 421.526,577	105.684
14	507.768,388 421.526,577	1	507.761,13 421.536,263	12.104

** Lungimile segmentelor sunt determinate în planul de proiecție Stereo 70 și sunt rotunjite la 1 milimetru.

*** Distanța dintre puncte este formată din segmente cumulate ce sunt mai mici decât valoarea 1 milimetru.

**DATE DESPRE IMOBILUL NR. 2507**

Oficiul de Cadastru și Publicitate Imobiliară ARGES
Biroul de Cadastru și Publicitate Imobiliară Campulung

A. Partea I. Descrierea imobilului

TEREN Intravilan

Adresa: Loc. Valea Mare Pravat, Jud. Arges

Nr. Crt	Nr cadastral Nr. topografic	Suprafața* (mp)	Observații / Referințe
A1		248	Sector cadastral:28 Teren neimprejmuit;

B. Partea II. Proprietari și acte

Inscrieri privitoare la dreptul de proprietate și alte drepturi reale		Referințe
/		
Act Normativ nr. 7, din 13/03/1996 emis de PARLAMENT (art. 13 alin. 15);		
B1	Inscrierea provizorie, drept de PROPRIETATE, dobandit prin Lege, cota actuala 1/1, cota initiala 1/1 1) COMUNA VALEA MARE PRAVAT, CIF:5010196	A1

C. Partea III. SARCINI .

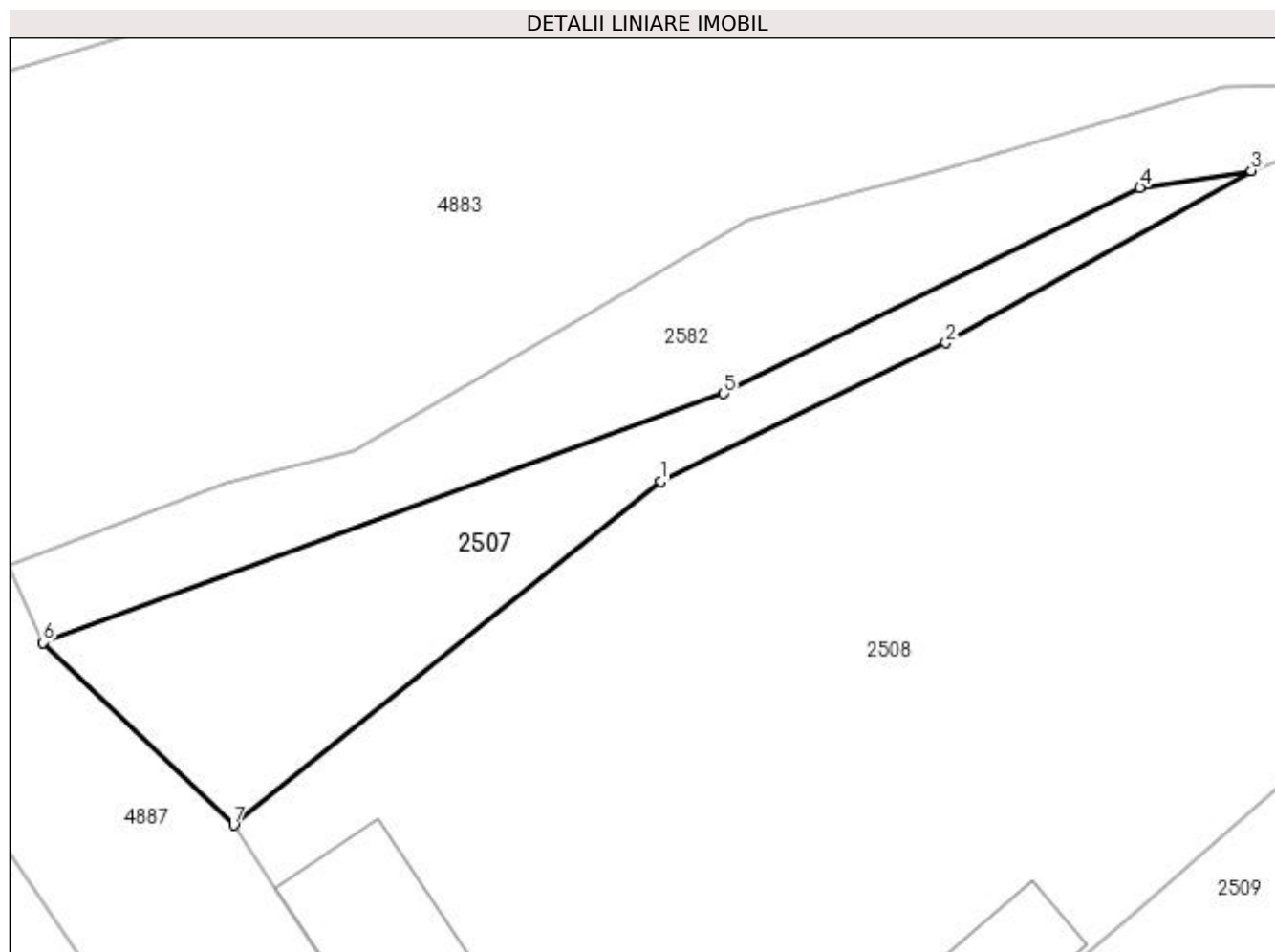
Inscrieri privind dezmembramintele dreptului de proprietate, drepturi reale de garanție și sarcini	Referințe
NU SUNT	

Anexa Nr. 1 La Partea I

Teren

Nr cadastral	Suprafața (mp)*	Observații / Referințe
	248	

* Suprafața este determinată în planul de proiecție Stereo 70.



Date referitoare la teren

Crt	Categorie folosință	Intravilan	Suprafața (mp)	Tarla	Parcelă	Nr. topo	Observații / Referințe
1	pasune	DA	248	16	887	-	

Lungime Segmente

1) Valorile lungimilor segmentelor sunt obținute din proiecție în plan.

Punct început	X / Y	Punct sfârșit	X / Y	Lungime segment (** (m)
1	507.717,3 421.626,07	2	507.730,218 421.632,33	14.355
2	507.730,218 421.632,33	3	507.744,026 421.640,136	15.862
3	507.744,026 421.640,136	4	507.738,999 421.639,361	5.086
4	507.738,999 421.639,361	5	507.720,174 421.630,043	21.005
5	507.720,174 421.630,043	6	507.689,368 421.618,789	32.797

Punct început	X / Y	Punct sfârșit	X / Y	Lungime segment (** (m)
6	507.689,368 421.618,789	7	507.698,0 421.610,519	11.954
7	507.698,0 421.610,519	1	507.717,3 421.626,07	24.786

** Lungimile segmentelor sunt determinate în planul de proiecție Stereo 70 și sunt rotunjite la 1 milimetru.

*** Distanța dintre puncte este formată din segmente cumulate ce sunt mai mici decât valoarea 1 milimetru.



DATE DESPRE IMOBILUL NR. 2508

Oficiul de Cadastru și Publicitate Imobiliară ARGES
Biroul de Cadastru și Publicitate Imobiliară Campulung

A. Partea I. Descrierea imobilului

TEREN Intravilan

Adresa: Loc. Valea Mare Pravat, Nr. 559, Jud. Arges

Nr. Crt	Nr cadastral Nr. topografic	Suprafața* (mp)	Observații / Referințe
A1		Din acte: 2.002 Masurata: 1.976	Sector cadastral:28 Teren imprejmuit;

Construcții

Crt	Nr cadastral Nr. topografic	Adresa	Observații / Referințe
A1.1		Loc. Valea Mare Pravat, Nr. 559, Jud. Arges	Nr. niveluri:1; S. construita la sol:125 mp; S. construita desfasurata:125 mp;
A1.2		Loc. Valea Mare Pravat, Nr. 559, Jud. Arges	Nr. niveluri:1; S. construita la sol:51 mp; S. construita desfasurata:51 mp;
A1.3		Loc. Valea Mare Pravat, Nr. 559, Jud. Arges	Nr. niveluri:1; S. construita la sol:26 mp; S. construita desfasurata:26 mp;

B. Partea II. Proprietari și acte

Inscrieri privitoare la dreptul de proprietate și alte drepturi reale		Referințe
/		
Act Notarial nr. 296, din 16/02/2022 emis de NP ȘIMONESCU NICOLAE (Titlu de proprietate nr.140375/25.03.2010 emis de CJPSDPAT ARGES);		
B1	Intabulare, drept de PROPRIETATE, dobandit prin Iesire Din Indiviziune, cota actuala 1/2, cota initiala 1/2 1) MANOLE MARIA 2) MANOLE CONSTANTIN 3) MANOLE SAVIANA-ȘTEFANIA 4) MANOLE ALESSIA-MARIA, minoră	A1
Act Administrativ nr. 140375, din 25/03/2010 emis de CJPSDPAT ARGES;		
B2	Intabulare, drept de PROPRIETATE, dobandit prin Reconstituire, cota actuala 1/2, cota initiala 1/2 1) MANOLE ION, lipsă CNP 2) MANOLE GHEORGHE, lipsă CNP	A1
Act Normativ nr. 7, din 13/03/1996 emis de PARLAMENT (art12 alin 16);		
B3	Intabulare, drept de PROPRIETATE, dobandit prin Construire, cota actuala 1/1, cota initiala 1/1 1) MANOLE MARIA 2) MANOLE CONSTANTIN 3) MANOLE SAVIANA-ȘTEFANIA 4) MANOLE ALESSIA-MARIA, minoră 5) MANOLE GHEORGHE, lipsă CNP 6) MANOLE ION, lipsă CNP	A1.1, A1.2, A1.3

C. Partea III. SARCINI .

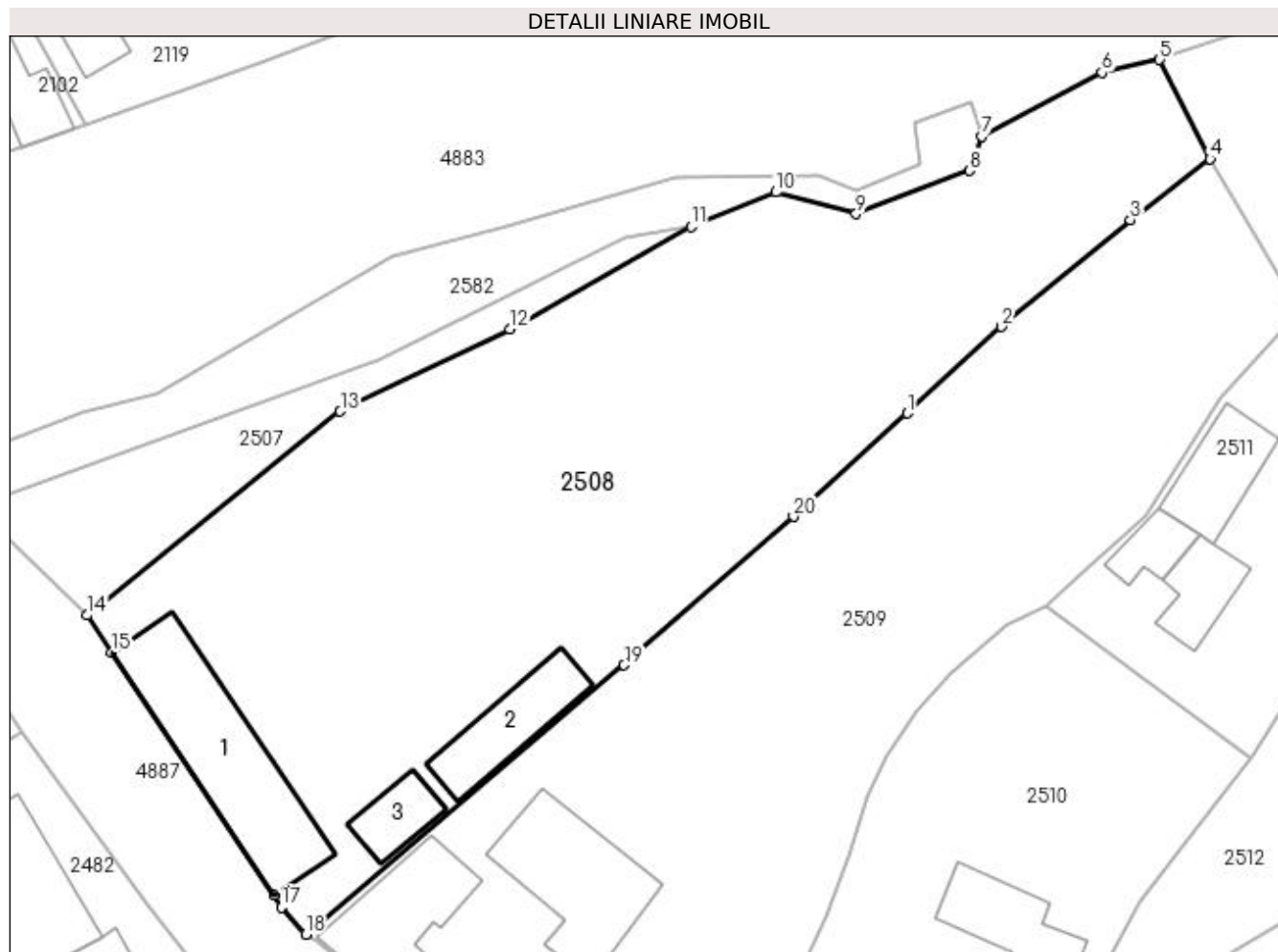
Inscrieri privind dezmembramintele dreptului de proprietate, drepturi reale de garanție și sarcini	Referințe
NU SUNT	

Anexa Nr. 1 La Partea I

Teren

Nr cadastral	Suprafața (mp)*	Observații / Referințe
	Din acte: 2.002 Masurata: 1.976	

* Suprafața este determinată în planul de proiecție Stereo 70.



Date referitoare la teren

Crt	Categorie folosință	Intravilan	Suprafața (mp)	Tarla	Parcelă	Nr. topo	Observații / Referințe
1	curți construcții	DA	799	16	903-905	-	
2	arabil	DA	222	16	901	-	
3	faneata	DA	955	16	900-902	-	

Date referitoare la construcții

Crt	Număr	Destinație construcție	Supraf. (mp)	Situație juridică	Observații / Referințe
A1.1		construcții de locuințe	125	Cu acte	Nr. niveluri:1; S. construita la sol:125 mp; S. construita desfasurata:125 mp;
A1.2		construcții anexa	51	Cu acte	Nr. niveluri:1; S. construita la sol:51 mp; S. construita desfasurata:51 mp;
A1.3		construcții anexa	26	Cu acte	Nr. niveluri:1; S. construita la sol:26 mp; S. construita desfasurata:26 mp;

Lungime Segmente

1) Valorile lungimilor segmentelor sunt obținute din proiecție în plan.

Punct început	X / Y	Punct sfârșit	X / Y	Lungime segment (** (m)

Punct început	X / Y	Punct sfârșit	X / Y	Lungime segment (** (m)
1	507.760,521 421.625,907	2	507.767,683 421.632,509	9.741
2	507.767,683 421.632,509	3	507.777,499 421.640,653	12.755
3	507.777,499 421.640,653	4	507.783,589 421.645,274	7.645
4	507.783,589 421.645,274	5	507.779,733 421.652,846	8.497
5	507.779,733 421.652,846	6	507.775,331 421.651,878	4.507
6	507.775,331 421.651,878	7	507.766,177 421.646,998	10.374
7	507.766,177 421.646,998	8	507.765,258 421.644,404	2.752
8	507.765,258 421.644,404	9	507.756,61 421.641,104	9.256
9	507.756,61 421.641,104	10	507.750,491 421.642,749	6.336
10	507.750,491 421.642,749	11	507.744,026 421.640,136	6.973
11	507.744,026 421.640,136	12	507.730,218 421.632,33	15.862
12	507.730,218 421.632,33	13	507.717,3 421.626,07	14.355
13	507.717,3 421.626,07	14	507.698,0 421.610,519	24.786
14	507.698,0 421.610,519	15	507.699,896 421.607,686	3.409
15	507.699,896 421.607,686	16	507.712,243 421.589,236	22.2
16	507.712,243 421.589,236	17	507.712,801 421.588,266	1.119
17	507.712,801 421.588,266	18	507.714,67 421.586,219	2.772
18	507.714,67 421.586,219	19	507.738,927 421.606,731	31.767
19	507.738,927 421.606,731	20	507.751,823 421.618,03	17.146
20	507.751,823 421.618,03	1	507.760,521 421.625,907	11.735

** Lungimile segmentelor sunt determinate în planul de proiecție Stereo 70 și sunt rotunjite la 1 milimetru.

*** Distanța dintre puncte este formată din segmente cumulate ce sunt mai mici decât valoarea 1 milimetru.

**DATE DESPRE IMOBILUL NR. 2509**

Oficiul de Cadastru și Publicitate Imobiliară ARGES
Biroul de Cadastru și Publicitate Imobiliară Campulung

A. Partea I. Descrierea imobilului

TEREN Intravilan

Adresa: Loc. Valea Mare Pravat, Nr. 558, Jud. Arges

Nr. Crt	Nr cadastral Nr. topografic	Suprafața* (mp)	Observații / Referințe
A1		Din acte: 1.850 Masurata: 1.782	Sector cadastral:28 Teren imprejmuit;

Construcții

Crt	Nr cadastral Nr. topografic	Adresa	Observații / Referințe
A1.1		Loc. Valea Mare Pravat, Nr. 558, Jud. Arges	Nr. niveluri:1; S. construita la sol:79 mp; S. construita desfasurata:79 mp;
A1.2		Loc. Valea Mare Pravat, Nr. 558, Jud. Arges	Nr. niveluri:1; S. construita la sol:91 mp; S. construita desfasurata:91 mp;

B. Partea II. Proprietari și acte

Inscrieri privitoare la dreptul de proprietate și alte drepturi reale		Referințe
/		
Act Administrativ nr. 72536, din 07/07/1995 emis de CJPSDPAT ARGES;		
B1	Intabulare, drept de PROPRIETATE, dobandit prin Reconstituire, cota actuala 1/1, cota initiala 1/1 1) MANOLE ELENA, lipsă CNP	A1
Act Normativ nr. 7, din 13/03/1996 emis de PARLAMENT (art. 12 alin. 16);		
B2	Intabulare, drept de PROPRIETATE, dobandit prin Construire, cota actuala 1/1, cota initiala 1/1 1) MANOLE ELENA, lipsă CNP	A1.1, A1.2

C. Partea III. SARCINI .

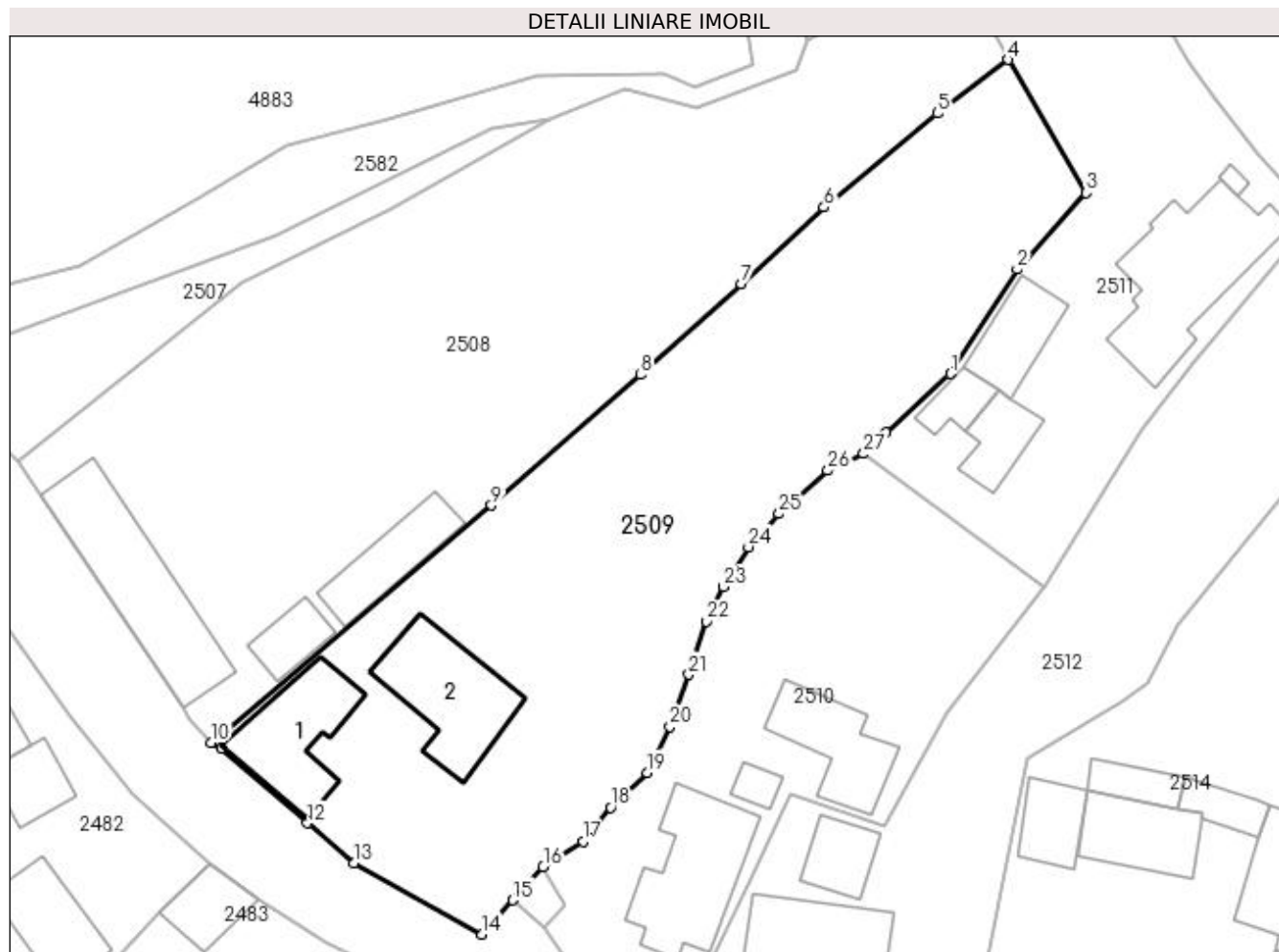
Inscrieri privind dezmembramintele dreptului de proprietate, drepturi reale de garanție și sarcini	Referințe
NU SUNT	

Anexa Nr. 1 La Partea I

Teren

Nr cadastral	Suprafața (mp)*	Observații / Referințe
	Din acte: 1.850 Masurata: 1.782	

* Suprafața este determinată în planul de proiecție Stereo 70.



Date referitoare la teren

Crt	Categorie folosință	Intravilan	Suprafața (mp)	Tarla	Parcelă	Nr. topo	Observații / Referințe
1	curți construcții	DA	394	16	906,907	-	În act se regăsește T20 și P1246, 1247
2	faneata	DA	1.388	16	907,908	-	

Date referitoare la construcții

Crt	Număr	Destinație construcție	Supraf. (mp)	Situație juridică	Observații / Referințe
A1.1		construcții de locuințe	79	Cu acte	Nr. niveluri:1; S. construita la sol:79 mp; S. construita desfasurata:79 mp;
A1.2		construcții de locuințe	91	Cu acte	Nr. niveluri:1; S. construita la sol:91 mp; S. construita desfasurata:91 mp;

Lungime Segmente

1) Valorile lungimilor segmentelor sunt obținute din proiecție în plan.

Punct început	X / Y	Punct sfârșit	X / Y	Lungime segment (** (m))
1	507.778,627 421.618,121	2	507.784,381 421.627,158	10.713
3	507.790,369 421.633,747	4	507.783,589 421.645,274	13.373

Punct început	X / Y	Punct sfârșit	X / Y	Lungime segment (** (m))
2	507.784,381 421.627,158	3	507.790,369 421.633,747	8.903
4	507.783,589 421.645,274	5	507.777,499 421.640,653	7.645

Punct început	X / Y	Punct sfârșit	X / Y	Lungime segment (** (m))
5	507.777,499 421.640,653	6	507.767,683 421.632,509	12.755
7	507.760,521 421.625,907	8	507.751,823 421.618,03	11.735
9	507.738,927 421.606,731	10	507.714,67 421.586,219	31.767
11	507.715,553 421.585,749	12	507.723,015 421.579,277	9.878
13	507.727,025 421.575,804	14	507.738,13 421.569,65	12.696
15	507.740,79 421.572,596	16	507.743,415 421.575,504	3.918
17	507.746,838 421.577,686	18	507.749,245 421.580,617	3.793
19	507.752,403 421.583,623	20	507.754,359 421.587,606	4.437
21	507.756,013 421.592,116	22	507.757,517 421.596,7	4.824
23	507.758,979 421.599,707	24	507.761,16 421.603,135	4.063
25	507.763,788 421.606,008	26	507.768,011 421.609,755	5.646
27	507.771,112 421.611,205	28	507.773,025 421.613,051	2.658

Punct început	X / Y	Punct sfârșit	X / Y	Lungime segment (** (m))
6	507.767,683 421.632,509	7	507.760,521 421.625,907	9.741
8	507.751,823 421.618,03	9	507.738,927 421.606,731	17.146
10	507.714,67 421.586,219	11	507.715,553 421.585,749	1.0
12	507.723,015 421.579,277	13	507.727,025 421.575,804	5.305
14	507.738,13 421.569,65	15	507.740,79 421.572,596	3.969
16	507.743,415 421.575,504	17	507.746,838 421.577,686	4.059
18	507.749,245 421.580,617	19	507.752,403 421.583,623	4.36
20	507.754,359 421.587,606	21	507.756,013 421.592,116	4.804
22	507.757,517 421.596,7	23	507.758,979 421.599,707	3.344
24	507.761,16 421.603,135	25	507.763,788 421.606,008	3.894
26	507.768,011 421.609,755	27	507.771,112 421.611,205	3.423
28	507.773,025 421.613,051	1	507.778,627 421.618,121	7.556

** Lungimile segmentelor sunt determinate în planul de proiecție Stereo 70 și sunt rotunjite la 1 milimetru.

*** Distanța dintre puncte este formată din segmente cumulate ce sunt mai mici decât valoarea 1 milimetru.



DATE DESPRE IMOBILUL NR. 2510

Oficiul de Cadastru și Publicitate Imobiliară ARGES
Biroul de Cadastru și Publicitate Imobiliară Campulung

A. Partea I. Descrierea imobilului

TEREN Intravilan

Nr. CF vechi:116
Nr. cadastral vechi:223

Adresa: Loc. Valea Mare Pravat, Jud. Arges

Nr. Crt	Nr cadastral Nr. topografic	Suprafața* (mp)	Observații / Referințe
A1	82022	Din acte: 847 Masurata: 901	Sector cadastral:28 Teren imprejmuit;

Construcții

Crt	Nr cadastral Nr. topografic	Adresa	Observații / Referințe
A1.1	82022-C1	Loc. Valea Mare Pravat, Jud. Arges	Nr. niveluri:1; S. construita la sol:98 mp; S. construita desfasurata:98 mp; se rectifica cf.art.12,alin.16 (Legea7/1996)
A1.2	82022-C2	Loc. Valea Mare Pravat, Jud. Arges	Nr. niveluri:1; S. construita la sol:11 mp; S. construita desfasurata:11 mp; magazie;se rectifica cf.art.12,alin.16 (Legea7/1996)
A1.3		Loc. Valea Mare Pravat, Jud. Arges	Nr. niveluri:1; S. construita la sol:63 mp; S. construita desfasurata:63 mp;

B. Partea II. Proprietari și acte

Inscrieri privitoare la dreptul de proprietate și alte drepturi reale		Referințe
821 / 28/02/2002		
Act Notarial nr. 1070, din 27/02/2002 emis de notar public Tuluca Filofteia;		
B1	Intabulare, drept de PROPRIETATE, dobandit prin Conventie, cota actuala 1/1, cota initiala 1/1 1) BARANGA ILIE IOSIF , necasatorit, lipsă CNP	A1, A1.1, A1.2
/		
Act Normativ nr. 7, din 13/03/1996 emis de PARLAMENT (art. 12 alin. 16);		
B2	Intabulare, drept de PROPRIETATE, dobandit prin Construire, cota actuala 1/1, cota initiala 1/1 1) BARANGA ILIE IOSIF , lipsă CNP	A1.3

C. Partea III. SARCINI

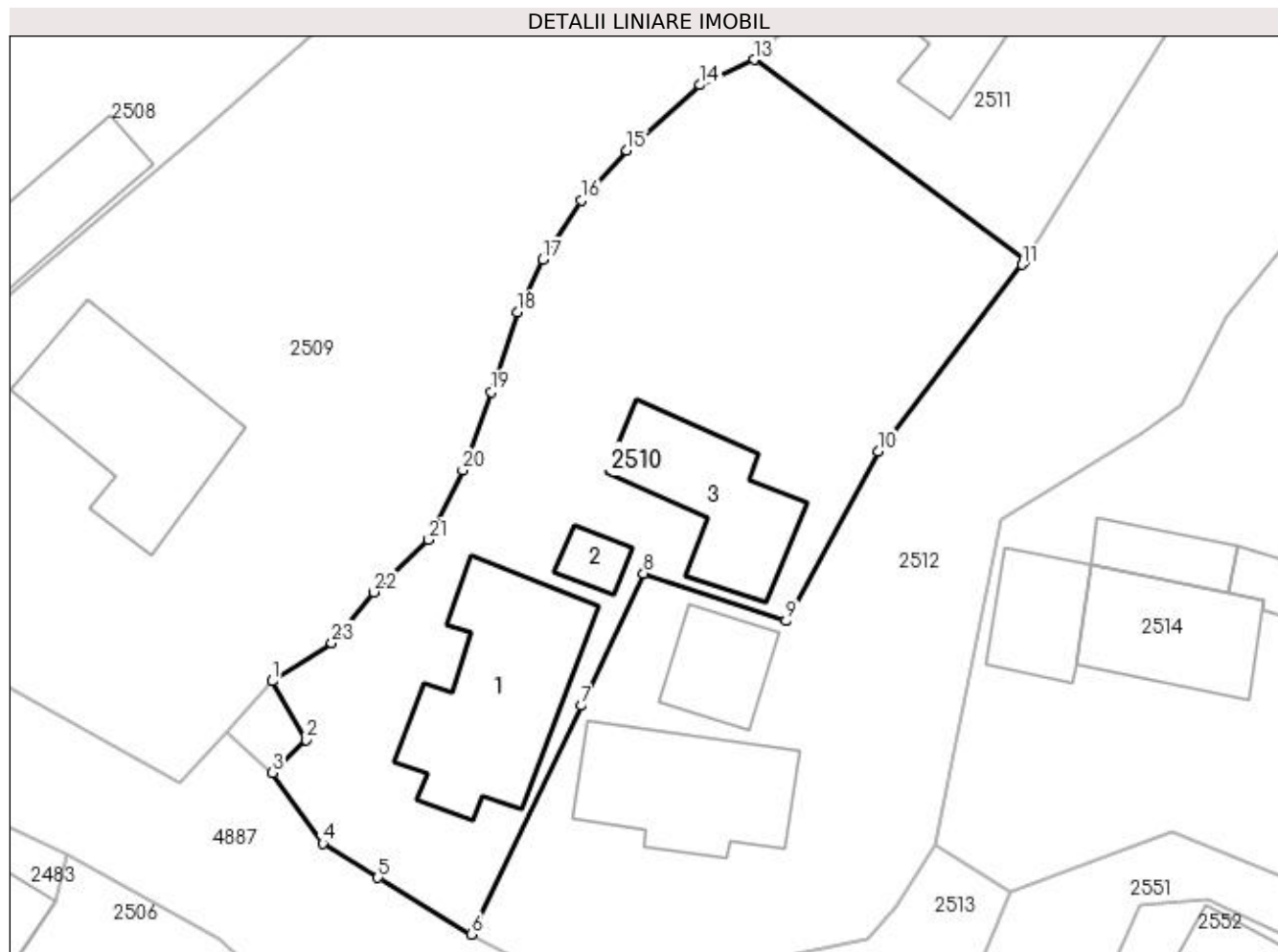
Inscrieri privind dezmembramintele dreptului de proprietate, drepturi reale de garanție și sarcini		Referințe
821 / 28/02/2002		
Act Notarial nr. 1070, din 27/02/2002 emis de notar public Tuluca Filofteia;		
C1	Intabulare, drept de UZUFRACT VIAGER, dobandit prin Conventie, cota actuala 1/1, cota initiala 1/1 1) BARANGA IOSIF , lipsă CNP	A1, A1.1, A1.2

Anexa Nr. 1 La Partea I

Teren

Nr cadastral	Suprafața (mp)*	Observații / Referințe
82022	Din acte: 847 Masurata: 901	

* Suprafața este determinată în planul de proiecție Stereo 70.



Date referitoare la teren

Crt	Categorie folosință	Intra vilan	Suprafața (mp)	Tarla	Parcelă	Nr. topo	Observații / Referințe
1	curți constructii	DA	494	16	909,910	-	
2	arabil	DA	407	16	909	-	

Date referitoare la construcții

Crt	Număr	Destinație construcție	Supraf. (mp)	Situație juridică	Observații / Referințe
A1.1	82022-C1	construcții de locuințe	Din acte: 115 Masurata: 98	Cu acte	Nr. niveluri:1; S. construita la sol:98 mp; S. construita desfasurata:98 mp; se rectifica cf. art.12,alin.16(Legea7/1996)
A1.2	82022-C2	construcții anexa	Din acte: 31 Masurata: 11	Cu acte	Nr. niveluri:1; S. construita la sol:11 mp; S. construita desfasurata:11 mp; magazie;se rectifica cf.art.12,alin.16(Legea7/1996)
A1.3		construcții anexa	63	Cu acte	Nr. niveluri:1; S. construita la sol:63 mp; S. construita desfasurata:63 mp;

Lungime Segmente

1) Valorile lungimilor segmentelor sunt obținute din proiecție în plan.

Punct început	X / Y	Punct sfârșit	X / Y	Lungime segment (** (m)	Punct început	X / Y	Punct sfârșit	X / Y	Lungime segment (** (m)
---------------	-------	---------------	-------	-------------------------	---------------	-------	---------------	-------	-------------------------

Punct început	X / Y	Punct sfârșit	X / Y	Lungime segment (** (m))
1	507.743,415 421.575,504	2	507.745,367 421.572,111	3.914
3	507.743,419 421.570,223	4	507.746,306 421.566,181	4.967
5	507.749,487 421.564,198	6	507.754,852 421.560,946	6.274
7	507.761,158 421.574,086	8	507.764,753 421.581,695	8.416
9	507.772,949 421.578,958	10	507.778,23 421.588,715	11.095
11	507.786,529 421.599,429	12	507.786,676 421.599,662	0.275
13	507.771,112 421.611,205	14	507.768,011 421.609,755	3.423
15	507.763,788 421.606,008	16	507.761,16 421.603,135	3.894
17	507.758,979 421.599,707	18	507.757,517 421.596,7	3.344
19	507.756,013 421.592,116	20	507.754,359 421.587,606	4.804
21	507.752,403 421.583,623	22	507.749,245 421.580,617	4.36
23	507.746,838 421.577,686	1	507.743,415 421.575,504	4.059

Punct început	X / Y	Punct sfârșit	X / Y	Lungime segment (** (m))
2	507.745,367 421.572,111	3	507.743,419 421.570,223	2.713
4	507.746,306 421.566,181	5	507.749,487 421.564,198	3.748
6	507.754,852 421.560,946	7	507.761,158 421.574,086	14.575
8	507.764,753 421.581,695	9	507.772,949 421.578,958	8.641
10	507.778,23 421.588,715	11	507.786,529 421.599,429	13.552
12	507.786,676 421.599,662	13	507.771,112 421.611,205	19.377
14	507.768,011 421.609,755	15	507.763,788 421.606,008	5.646
16	507.761,16 421.603,135	17	507.758,979 421.599,707	4.063
18	507.757,517 421.596,7	19	507.756,013 421.592,116	4.824
20	507.754,359 421.587,606	21	507.752,403 421.583,623	4.437
22	507.749,245 421.580,617	23	507.746,838 421.577,686	3.793

** Lungimile segmentelor sunt determinate în planul de proiecție Stereo 70 și sunt rotunjite la 1 milimetru.

*** Distanța dintre puncte este formată din segmente cumulate ce sunt mai mici decât valoarea 1 milimetru.

**DATE DESPRE IMOBILUL NR. 2511**

Oficiul de Cadastru și Publicitate Imobiliară ARGES
Biroul de Cadastru și Publicitate Imobiliară Campulung

A. Partea I. Descrierea imobilului

TEREN Intravilan

Adresa: Loc. Valea Mare Pravăț, Str Brasovului, Nr. 44, Jud. Arges

Nr. Crt	Nr cadastral Nr. topografic	Suprafața* (mp)	Observații / Referințe
A1		Din acte: 800 Masurata: 946	Sector cadastral:28 Teren imprejmuit;

Construcții

Crt	Nr cadastral Nr. topografic	Adresa	Observații / Referințe
A1.1		Loc. Valea Mare Pravăț, Str Brasovului, Nr. 44, Jud. Arges	Nr. niveluri:2; S. construita la sol:128 mp; S. construita desfasurata:227 mp;
A1.2		Loc. Valea Mare Pravăț, Str Brasovului, Nr. 44, Jud. Arges	Nr. niveluri:1; S. construita la sol:47 mp; S. construita desfasurata:47 mp; Locuință din cărămidă, acoperită cu țiglă
A1.3		Loc. Valea Mare Pravăț, Str Brasovului, Nr. 44, Jud. Arges	Nr. niveluri:1; S. construita la sol:21 mp; S. construita desfasurata:21 mp;
A1.4		Loc. Valea Mare Pravăț, Str Brasovului, Nr. 44, Jud. Arges	Nr. niveluri:1; S. construita la sol:33 mp; S. construita desfasurata:33 mp; Anexă din cărămidă, acoperită cu țiglă
A1.5		Loc. Valea Mare Pravăț, Str Brasovului, Nr. 44, Jud. Arges	Nr. niveluri:1; S. construita la sol:3 mp; S. construita desfasurata:3 mp;

B. Partea II. Proprietari și acte

Inscrieri privitoare la dreptul de proprietate și alte drepturi reale		Referințe
/		
Act Notarial nr. 2176, din 20/06/1991 emis de NOTARIATUL DE STAT LOCAL CAMPULUNG (Certificat de Căsătorie Nr 12/28.12.2003 eliberat de PRIMARIA COMUNEI VALEA MARE PRAVAT);		
B1	Intabulare, drept de PROPRIETATE bun propriu, dobandit prin Conventie, cota actuala 1/1, cota initiala 1/1 1) BULUGEA RIMONA, ACTUAL BULAC	A1, A1.2, A1.4
Act Normativ nr. 7, din 13/03/1996 emis de PARLAMENT (art. 12 alin. 16);		
B3	Intabulare, drept de PROPRIETATE, dobandit prin Construire, cota actuala 1/1, cota initiala 1/1 1) BULUGEA RIMONA, ACTUAL BULAC 2) BULAC VASILE DAN	A1.1, A1.3, A1.5

C. Partea III. SARCINI

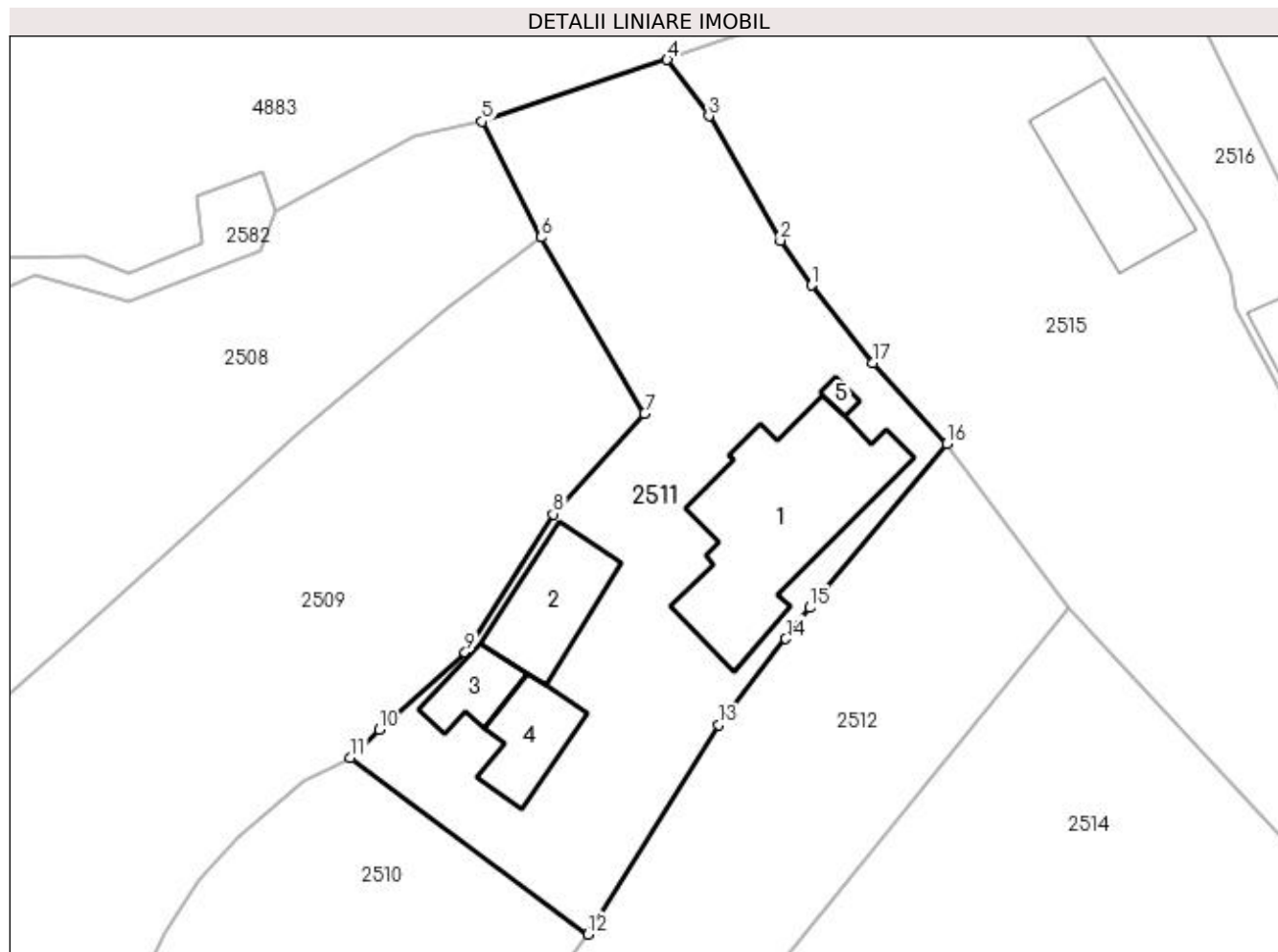
Inscrieri privind dezmembramintele dreptului de proprietate, drepturi reale de garanție și sarcini		Referințe
/		
Act Notarial nr. 2176, din 20/06/1991 emis de NOTARIATUL DE STAT LOCAL CAMPULUNG (Certificat de Căsătorie Nr 12/28.12.2003 eliberat de PRIMARIA COMUNEI VALEA MARE PRAVAT);		
C1	Intabulare, drept de UZUFRACT VIAGER, dobandit prin Conventie, cota actuala 1/1, cota initiala 1/1 1) BULUGEA ION	A1.4
C2	Intabulare, drept de UZUFRACT VIAGER, dobandit prin Conventie, cota actuala 1/1, cota initiala 1/1 1) BULUGEA PUIȚA	A1.4

Anexa Nr. 1 La Partea I

Teren

Nr cadastral	Suprafața (mp)*	Observații / Referințe
	Din acte: 800 Masurata: 946	

* Suprafața este determinată în planul de proiecție Stereo 70.



Date referitoare la teren

Crt	Categorie folosință	Intra vilan	Suprafața (mp)	Tarla	Parcelă	Nr. topo	Observații / Referințe
1	curți constructii	DA	946	16	898,899	-	

Date referitoare la construcții

Crt	Număr	Destinație construcție	Supraf. (mp)	Situație juridică	Observații / Referințe
A1.1		construcții de locuințe	128	Cu acte	Nr. niveluri:2; S. construita la sol:128 mp; S. construita desfasurata:227 mp;
A1.2		construcții de locuințe	47	Cu acte	Nr. niveluri:1; S. construita la sol:47 mp; S. construita desfasurata:47 mp; Locuință din cărămidă, acoperită cu țiglă
A1.3		construcții anexa	21	Cu acte	Nr. niveluri:1; S. construita la sol:21 mp; S. construita desfasurata:21 mp;
A1.4		construcții anexa	33	Cu acte	Nr. niveluri:1; S. construita la sol:33 mp; S. construita desfasurata:33 mp; Anexă din cărămidă, acoperită cu țiglă
A1.5		construcții anexa	3	Cu acte	Nr. niveluri:1; S. construita la sol:3 mp; S. construita desfasurata:3 mp;

Lungime Segmente

1) Valorile lungimilor segmentelor sunt obținute din proiecție în plan.

Punct început	X / Y	Punct sfârșit	X / Y	Lungime segment (** (m)
1	507.801,296 421.642,137	2	507.799,249 421.645,064	3.572
2	507.799,249 421.645,064	3	507.794,575 421.653,214	9.395
3	507.794,575 421.653,214	4	507.791,854 421.656,896	4.578
4	507.791,854 421.656,896	5	507.779,733 421.652,846	12.78
5	507.779,733 421.652,846	6	507.783,589 421.645,274	8.497
6	507.783,589 421.645,274	7	507.790,369 421.633,747	13.373
7	507.790,369 421.633,747	8	507.784,381 421.627,158	8.903
8	507.784,381 421.627,158	9	507.778,627 421.618,121	10.713
9	507.778,627 421.618,121	10	507.773,025 421.613,051	7.556
10	507.773,025 421.613,051	11	507.771,112 421.611,205	2.658
11	507.771,112 421.611,205	12	507.786,676 421.599,662	19.377
12	507.786,676 421.599,662	13	507.795,224 421.613,382	16.165
13	507.795,224 421.613,382	14	507.799,611 421.619,003	7.13
14	507.799,611 421.619,003	15	507.801,193 421.621,028	2.57
15	507.801,193 421.621,028	16	507.810,155 421.631,766	13.986
16	507.810,155 421.631,766	17	507.805,316 421.637,046	7.162
17	507.805,316 421.637,046	1	507.801,296 421.642,137	6.487

** Lungimile segmentelor sunt determinate în planul de proiecție Stereo 70 și sunt rotunjite la 1 milimetru.

*** Distanța dintre puncte este formată din segmente cumulate ce sunt mai mici decât valoarea 1 milimetru.

**DATE DESPRE IMOBILUL NR. 2512**

Oficiul de Cadastru și Publicitate Imobiliară ARGES
Biroul de Cadastru și Publicitate Imobiliară Campulung

A. Partea I. Descrierea imobilului

TEREN Intravilan

Adresa: Loc. Valea Mare Pravat, Nr. 556, Jud. Arges, sat VALEA MARE PRAVAT

Nr. Crt	Nr cadastral Nr. topografic	Suprafața* (mp)	Observații / Referințe
A1	80360	1.151	Sector cadastral:28 Teren imprejmuit;

Construcții

Crt	Nr cadastral Nr. topografic	Adresa	Observații / Referințe
A1.1	80360-C1	Loc. Valea Mare Pravat, Nr. 556, Jud. Arges, sat VALEA MARE PRAVAT	Nr. niveluri:2; S. construita la sol:75 mp; S. construita desfasurata:150 mp;
A1.2	80360-C2	Loc. Valea Mare Pravat, Nr. 556, Jud. Arges, sat VALEA MARE PRAVAT	Nr. niveluri:1; S. construita la sol:32 mp; S. construita desfasurata:32 mp;

B. Partea II. Proprietari și acte

Inscrieri privitoare la dreptul de proprietate și alte drepturi reale	Referințe
10608 / 14/09/2010	
Act Notarial nr. 391, din 24/01/1995 emis de NOTARIATUL DE STAT LOCAL CIMPULUNG (act administrativ nr. 4784/01-09-2010 emis de PRIMARIA VALEA MARE PRAVAT; act administrativ nr. 4785/01-09-2010 emis de PRIMARIA VALEA MARE PRAVAT;);	
B1	A1, A1.1, A1.2
Intabulare, drept de PROPRIETATE, dobandit prin Conventie, cota actuala 1/1, cota initiala 1/1	
1) CIOACA LUCIAN, casatorit cu	
2) CIOACA COSTINELA MARIA, lipsă CNP	

C. Partea III. SARCINI .

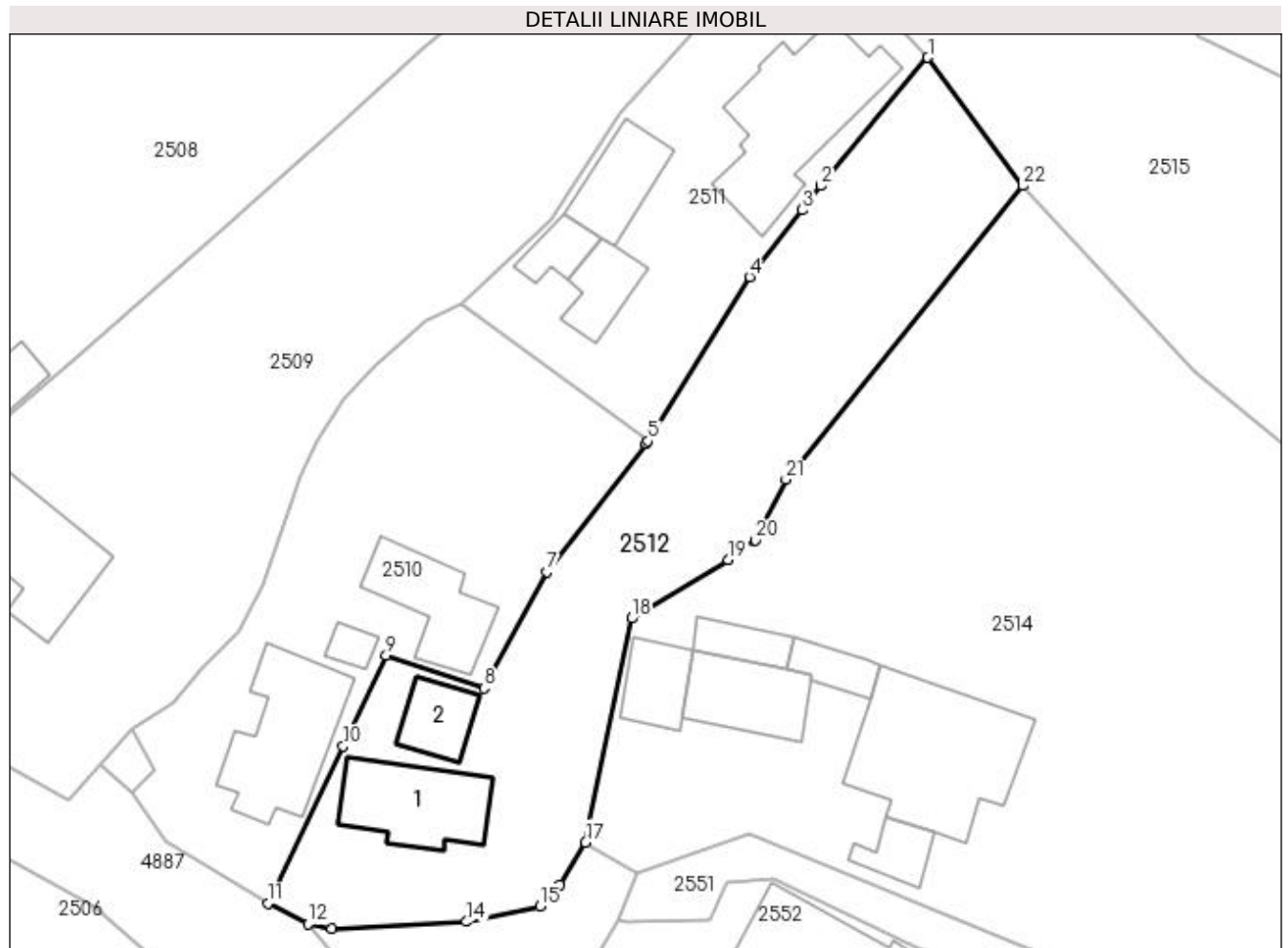
Inscrieri privind dezmembramintele dreptului de proprietate, drepturi reale de garanție și sarcini	Referințe
NU SUNT	

Anexa Nr. 1 La Partea I

Teren

Nr cadastral	Suprafața (mp)*	Observații / Referințe
80360	1.151	

* Suprafața este determinată în planul de proiecție Stereo 70.



Date referitoare la teren

Crt	Categorie folosință	Intravilan	Suprafața (mp)	Tarla	Parcelă	Nr. topo	Observații / Referințe
1	curți construcții	DA	623	16	909,911	-	
2	arabil	DA	528	16	899,909	-	

Date referitoare la construcții

Crt	Număr	Destinație construcție	Supraf. (mp)	Situație juridică	Observații / Referințe
A1.1	80360-C1	construcții de locuințe	75	Cu acte	Nr. niveluri:2; S. construita la sol:75 mp; S. construita desfasurata:150 mp;
A1.2	80360-C2	construcții anexa	32	Cu acte	Nr. niveluri:1; S. construita la sol:32 mp; S. construita desfasurata:32 mp;

Lungime Segmente

1) Valorile lungimilor segmentelor sunt obținute din proiecție în plan.

Punct început	X / Y	Punct sfârșit	X / Y	Lungime segment (** (m)
1	507.810,155 421.631,766	2	507.801,193 421.621,028	13.986
3	507.799,611 421.619,003	4	507.795,224 421.613,382	7.13

Punct început	X / Y	Punct sfârșit	X / Y	Lungime segment (** (m)
2	507.801,193 421.621,028	3	507.799,611 421.619,003	2.57
4	507.795,224 421.613,382	5	507.786,676 421.599,662	16.165

Punct început	X / Y	Punct sfârșit	X / Y	Lungime segment (** (m)
5	507.786,676 421.599,662	6	507.786,529 421.599,429	0.275
7	507.778,23 421.588,715	8	507.772,949 421.578,958	11.095
9	507.764,753 421.581,695	10	507.761,158 421.574,086	8.416
11	507.754,852 421.560,946	12	507.758,211 421.559,225	3.774
13	507.760,207 421.558,836	14	507.771,481 421.559,4	11.288
15	507.777,65 421.560,677	16	507.779,294 421.562,524	2.473
17	507.781,472 421.566,037	18	507.785,325 421.584,81	19.164
19	507.793,411 421.589,718	20	507.795,71 421.591,337	2.812
21	507.798,248 421.596,44	22	507.818,125 421.621,023	31.614

Punct început	X / Y	Punct sfârșit	X / Y	Lungime segment (** (m)
6	507.786,529 421.599,429	7	507.778,23 421.588,715	13.552
8	507.772,949 421.578,958	9	507.764,753 421.581,695	8.641
10	507.761,158 421.574,086	11	507.754,852 421.560,946	14.575
12	507.758,211 421.559,225	13	507.760,207 421.558,836	2.034
14	507.771,481 421.559,4	15	507.777,65 421.560,677	6.3
16	507.779,294 421.562,524	17	507.781,472 421.566,037	4.133
18	507.785,325 421.584,81	19	507.793,411 421.589,718	9.459
20	507.795,71 421.591,337	21	507.798,248 421.596,44	5.699
22	507.818,125 421.621,023	1	507.810,155 421.631,766	13.377

** Lungimile segmentelor sunt determinate în planul de proiecție Stereo 70 și sunt rotunjite la 1 milimetru.

*** Distanța dintre puncte este formată din segmente cumulate ce sunt mai mici decât valoarea 1 milimetru.

**DATE DESPRE IMOBILUL NR. 2513**

Oficiul de Cadastru și Publicitate Imobiliară ARGES
Biroul de Cadastru și Publicitate Imobiliară Campulung

A. Partea I. Descrierea imobilului

TEREN Intravilan

Adresa: Loc. Valea Mare Pravat, Jud. Arges

Nr. Crt	Nr cadastral Nr. topografic	Suprafața* (mp)	Observații / Referințe
A1		180	Sector cadastral:28 Teren neimprejmuit;

B. Partea II. Proprietari și acte

Inscrieri privitoare la dreptul de proprietate și alte drepturi reale		Referințe
/		
Act Normativ nr. 7, din 13/03/1996 emis de PARLAMENT (art. 13 alin. 15);		
B1	Inscrierea provizorie, drept de PROPRIETATE, dobandit prin Lege, cota actuala 1/1, cota initiala 1/1 1) COMUNA VALEA MARE PRAVAT, CIF:5010196	A1

C. Partea III. SARCINI .

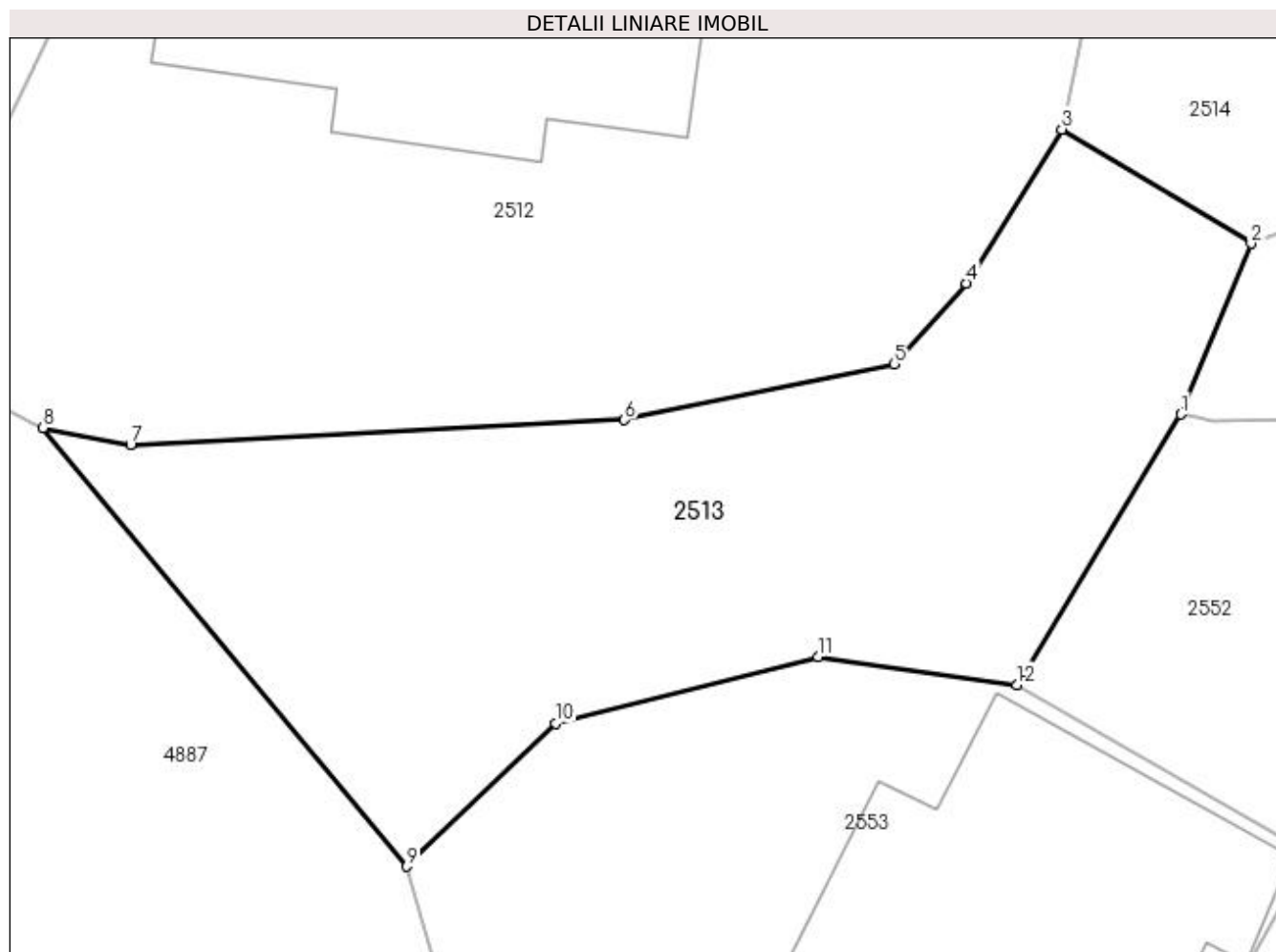
Inscrieri privind dezmembramintele dreptului de proprietate, drepturi reale de garanție și sarcini	Referințe
NU SUNT	

Anexa Nr. 1 La Partea I

Teren

Nr cadastral	Suprafața (mp)*	Observații / Referințe
	180	

* Suprafața este determinată în planul de proiecție Stereo 70.



Date referitoare la teren

Crt	Categorie folosință	Intra vilan	Suprafața (mp)	Tarla	Parcelă	Nr. topo	Observații / Referințe
1	drum	DA	180	16	DC 823	-	

Lungime Segmente

1) Valorile lungimilor segmentelor sunt obținute din proiecție în plan.

Punct început	X / Y	Punct sfârșit	X / Y	Lungime segment (** (m)
1	507.784,185 421.559,529	2	507.785,795 421.563,425	4.216
2	507.785,795 421.563,425	3	507.781,472 421.566,037	5.051
3	507.781,472 421.566,037	4	507.779,294 421.562,524	4.133
4	507.779,294 421.562,524	5	507.777,65 421.560,677	2.473
5	507.777,65 421.560,677	6	507.771,481 421.559,4	6.3

Punct început	X / Y	Punct sfârșit	X / Y	Lungime segment (** (m)
6	507.771,481 421.559,4	7	507.760,207 421.558,836	11.288
7	507.760,207 421.558,836	8	507.758,211 421.559,225	2.034
8	507.758,211 421.559,225	9	507.766,516 421.549,206	13.014
9	507.766,516 421.549,206	10	507.769,913 421.552,48	4.718
10	507.769,913 421.552,48	11	507.775,914 421.553,994	6.189
11	507.775,914 421.553,994	12	507.780,445 421.553,36	4.575
12	507.780,445 421.553,36	1	507.784,185 421.559,529	7.214

** Lungimile segmentelor sunt determinate în planul de proiecție Stereo 70 și sunt rotunjite la 1 milimetru.

*** Distanța dintre puncte este formată din segmente cumulate ce sunt mai mici decât valoarea 1 milimetru.



DATE DESPRE IMOBILUL NR. 2514

Oficiul de Cadastru și Publicitate Imobiliară ARGES
Biroul de Cadastru și Publicitate Imobiliară Campulung

A. Partea I. Descrierea imobilului

TEREN Intravilan

Nr. CF vechi:91
Nr. cadastral vechi:108

Adresa: Loc. Valea Mare Pravat, Jud. Arges, pct."Acasa"

Nr. Crt	Nr cadastral Nr. topografic	Suprafața* (mp)	Observații / Referințe
A1	80310	Din acte: 4.405 Masurata: 4.495	Sector cadastral:28 Teren imprejmuit;

Construcții

Crt	Nr cadastral Nr. topografic	Adresa	Observații / Referințe
A1.1	80310-C1	Loc. Valea Mare Pravat, Jud. Arges, pct."Acasa"	Nr. niveluri:1; S. construita la sol:143 mp; S. construita defasurata:143 mp;
A1.2	80310-C2	Loc. Valea Mare Pravat, Jud. Arges, pct."Acasa"	Nr. niveluri:1; S. construita la sol:59 mp; S. construita defasurata:59 mp;
A1.3	80310-C3	Loc. Valea Mare Pravat, Jud. Arges, pct."Acasa"	Nr. niveluri:1; S. construita la sol:22 mp; S. construita defasurata:22 mp;
A1.4	80310-C4	Loc. Valea Mare Pravat, Jud. Arges, pct."Acasa"	Nr. niveluri:1; S. construita la sol:23 mp; S. construita defasurata:23 mp;
A1.5	80310-C5	Loc. Valea Mare Pravat, Jud. Arges, pct."Acasa"	Nr. niveluri:1; S. construita la sol:35 mp; S. construita defasurata:35 mp;
A1.6	80310-C6	Loc. Valea Mare Pravat, Jud. Arges, pct."Acasa"	Nr. niveluri:1; S. construita la sol:23 mp; S. construita defasurata:23 mp;

B. Partea II. Proprietari și acte

Inscrieri privitoare la dreptul de proprietate și alte drepturi reale	Referințe
3100 / 18/09/2001	
Act Notarial nr. 2695, din 17/09/2001 emis de BNP TULUCA FILOFTEIA (CVC aut. nr. 2697/17.09.2001, BNP TULUCA FILOFTEIA; Incheierea nr. 3101/18.09.2001.);	
B1	A1, A1.1, A1.2, A1.3, A1.4
Intabulare, drept de PROPRIETATE, dobandit prin Conventie, cota actuala 1/1, cota initiala 1/1	
1) BONCOI PETRE-IONEL , necasatorit	
OBSERVATII: (provenita din conversia CF 91)	
8648 / 30/07/2010	
Act Administrativ nr. 1443, din 31/03/2009 emis de PRIMARIA VALEA MARE PRAVAT (act administrativ nr. 3720/07-07-2010 emis de PRIMARIA VALEA MARE PRAVAT; act administrativ nr. 3721/07-07-2010 emis de PRIMARIA VALEA MARE PRAVAT; act administrativ nr. 7318/30-06-2010 emis de BCPI CAMPULUNG ; act administrativ nr. 2/26-01-2004 emis de PRIMARIA VALEA MARE PRAVAT; act administrativ nr. 47/13-12-2003 emis de PRIMARIA VALEA MARE PRAVAT; act administrativ nr. 1621/05-05-2009 emis de PRIMARIA VALEA MARE PRAVAT; act administrativ nr. 3750/09-07-2010 emis de PRIMARIA VALEA MARE PRAVAT.);	
B3	A1.5
Intabulare, drept de PROPRIETATE, dobandit prin Construire, cota actuala 1/1, cota initiala 1/1	
1) BONCOI PETRE-IONEL	
B4	A1.6
Intabulare, drept de PROPRIETATE extindere casa C1, dobandit prin Construire, cota actuala 1/1, cota initiala 1/1	
1) BONCOI PETRE-IONEL	

C. Partea III. SARCINI

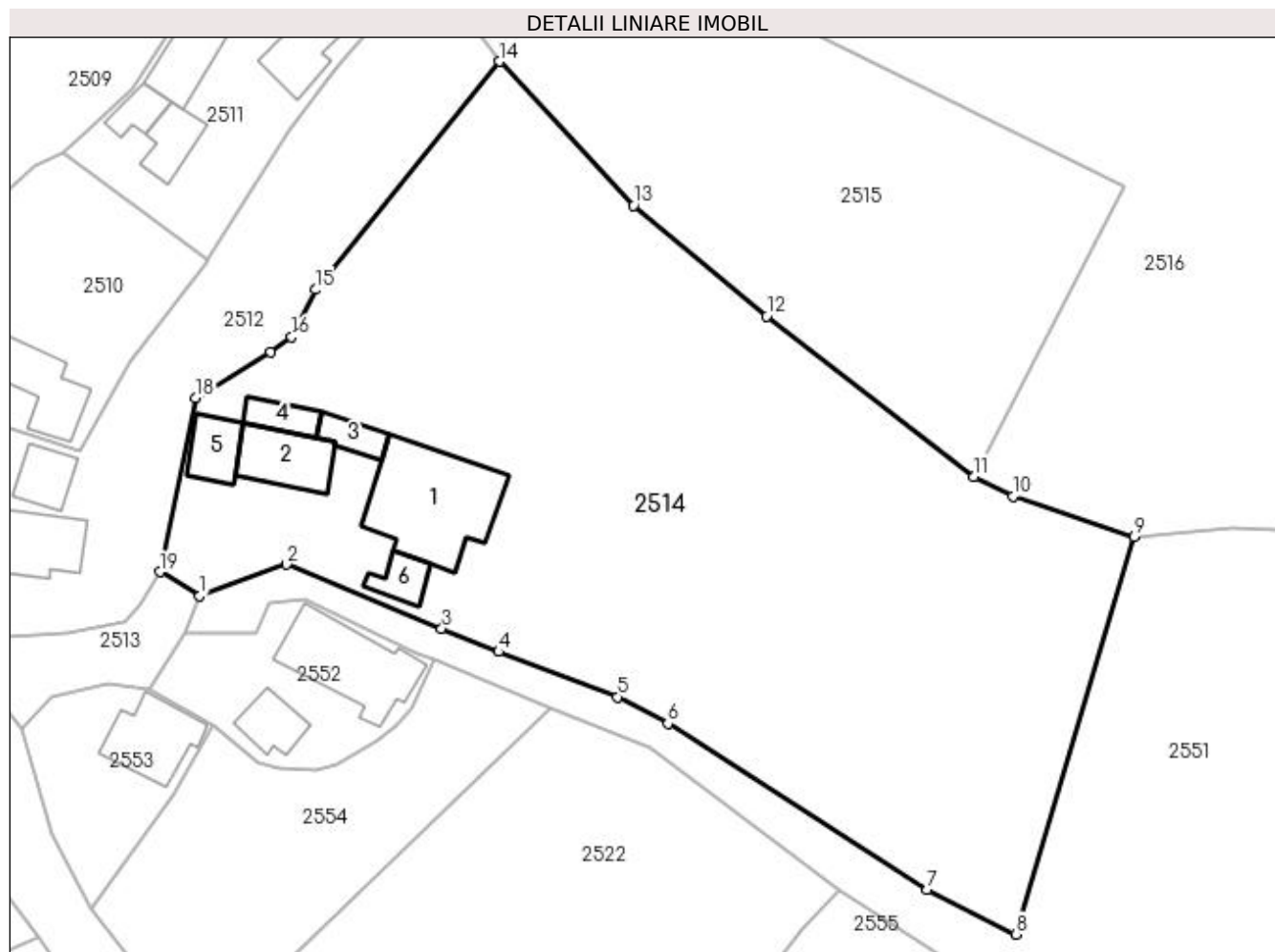
Inscrieri privind dezmembramintele dreptului de proprietate, drepturi reale de garanție și sarcini	Referințe
3100 / 18/09/2001	
Act Notarial nr. 2695, din 17/09/2001 emis de BNP TULUCA FILOFTEIA (CVC aut. nr. 2697/17.09.2001, BNP TULUCA FILOFTEIA; Incheierea nr. 3101/18.09.2001.);	
C1	A1, A1.1, A1.2, A1.3, A1.4
drept de uzufruct viager	
1) BONCOI ION , lipsă CNP	
2) BONCOI ELENA , lipsă CNP	
OBSERVATII: (provenita din conversia CF 91)	

Anexa Nr. 1 La Partea I

Teren

Nr cadastral	Suprafața (mp)*	Observații / Referințe
80310	Din acte: 4.405 Masurata: 4.495	

* Suprafața este determinată în planul de proiecție Stereo 70.



Date referitoare la teren

Crt	Categorie folosință	Intra vilan	Suprafața (mp)	Tarla	Parcelă	Nr. topo	Observații / Referințe
1	curți construcții	DA	860	16	912,913	-	
2	faneata	DA	3.635	16	913,914	-	

Date referitoare la construcții

Crt	Număr	Destinație construcție	Supraf. (mp)	Situație juridică	Observații / Referințe
A1.1	80310-C1	construcții de locuințe	143	Cu acte	Nr. niveluri:1; S. construita la sol:143 mp; S. construita desfasurata:143 mp;
A1.2	80310-C2	construcții de locuințe	59	Cu acte	Nr. niveluri:1; S. construita la sol:59 mp; S. construita desfasurata:59 mp;
A1.3	80310-C3	construcții anexa	22	Cu acte	Nr. niveluri:1; S. construita la sol:22 mp; S. construita desfasurata:22 mp;
A1.4	80310-C4	construcții anexa	23	Cu acte	Nr. niveluri:1; S. construita la sol:23 mp; S. construita desfasurata:23 mp;
A1.5	80310-C5	construcții anexa	35	Cu acte	Nr. niveluri:1; S. construita la sol:35 mp; S. construita desfasurata:35 mp;
A1.6	80310-C6	construcții anexa	23	Cu acte	Nr. niveluri:1; S. construita la sol:23 mp; S. construita desfasurata:23 mp;

Lungime Segmente

1) Valorile lungimilor segmentelor sunt obținute din proiecție în plan.

Punct început	X / Y	Punct sfârșit	X / Y	Lungime segment (** (m))
1	507.785,795 421.563,425	2	507.795,175 421.566,831	9.979
2	507.795,175 421.566,831	3	507.811,882 421.559,911	18.083
3	507.811,882 421.559,911	4	507.818,026 421.557,414	6.632
4	507.818,026 421.557,414	5	507.830,846 421.552,549	13.712
5	507.830,846 421.552,549	6	507.836,257 421.549,668	6.13
6	507.836,257 421.549,668	7	507.864,24 421.531,774	33.215
7	507.864,24 421.531,774	8	507.873,755 421.526,964	10.662
8	507.873,755 421.526,964	9	507.886,569 421.569,801	44.712
9	507.886,569 421.569,801	10	507.873,449 421.574,183	13.832
10	507.873,449 421.574,183	11	507.869,251 421.576,285	4.695
11	507.869,251 421.576,285	12	507.846,906 421.593,573	28.252
12	507.846,906 421.593,573	13	507.832,572 421.605,52	18.66
13	507.832,572 421.605,52	14	507.818,125 421.621,023	21.191
14	507.818,125 421.621,023	15	507.798,248 421.596,44	31.614
15	507.798,248 421.596,44	16	507.795,71 421.591,337	5.699
16	507.795,71 421.591,337	17	507.793,411 421.589,718	2.812
17	507.793,411 421.589,718	18	507.785,325 421.584,81	9.459
18	507.785,325 421.584,81	19	507.781,472 421.566,037	19.164
19	507.781,472 421.566,037	1	507.785,795 421.563,425	5.051

** Lungimile segmentelor sunt determinate în planul de proiecție Stereo 70 și sunt rotunjite la 1 milimetru.

*** Distanța dintre puncte este formată din segmente cumulate ce sunt mai mici decât valoarea 1 milimetru.

**DATE DESPRE IMOBILUL NR. 2515**

Oficiul de Cadastru și Publicitate Imobiliară ARGES
Biroul de Cadastru și Publicitate Imobiliară Campulung

A. Partea I. Descrierea imobilului

TEREN Intravilan

Adresa: Loc. Valea Mare Pravat, Str Brasovului, Nr. 46, Jud. Arges

Nr. Crt	Nr cadastral Nr. topografic	Suprafața* (mp)	Observații / Referințe
A1		2.646	Sector cadastral:28 Teren neimprijmit;

Construcții

Crt	Nr cadastral Nr. topografic	Adresa	Observații / Referințe
A1.1		Loc. Valea Mare Pravat, Str Brasovului, Nr. 46, Jud. Arges	Nr. niveluri:2; S. construita la sol:67 mp; S. construita desfasurata:118 mp;

B. Partea II. Proprietari și acte

Inscrieri privitoare la dreptul de proprietate și alte drepturi reale		Referințe
/		
Act Administrativ nr. 53598, din 30/09/1994 emis de CJPSDPAT ARGES;		
B1	Intabulare, drept de PROPRIETATE, dobandit prin Reconstituire, cota actuala 1/1, cota initiala 1/1 1) ȚUȚOIU MARIA, lipsă CNP	A1
Act Normativ nr. 7, din 13/03/1996 emis de PARLAMENT (art. 12 alin. 16);		
B2	Intabulare, drept de PROPRIETATE, dobandit prin Construire, cota actuala 1/1, cota initiala 1/1 1) ȚUȚOIU MARIA, lipsă CNP	A1.1

C. Partea III. SARCINI .

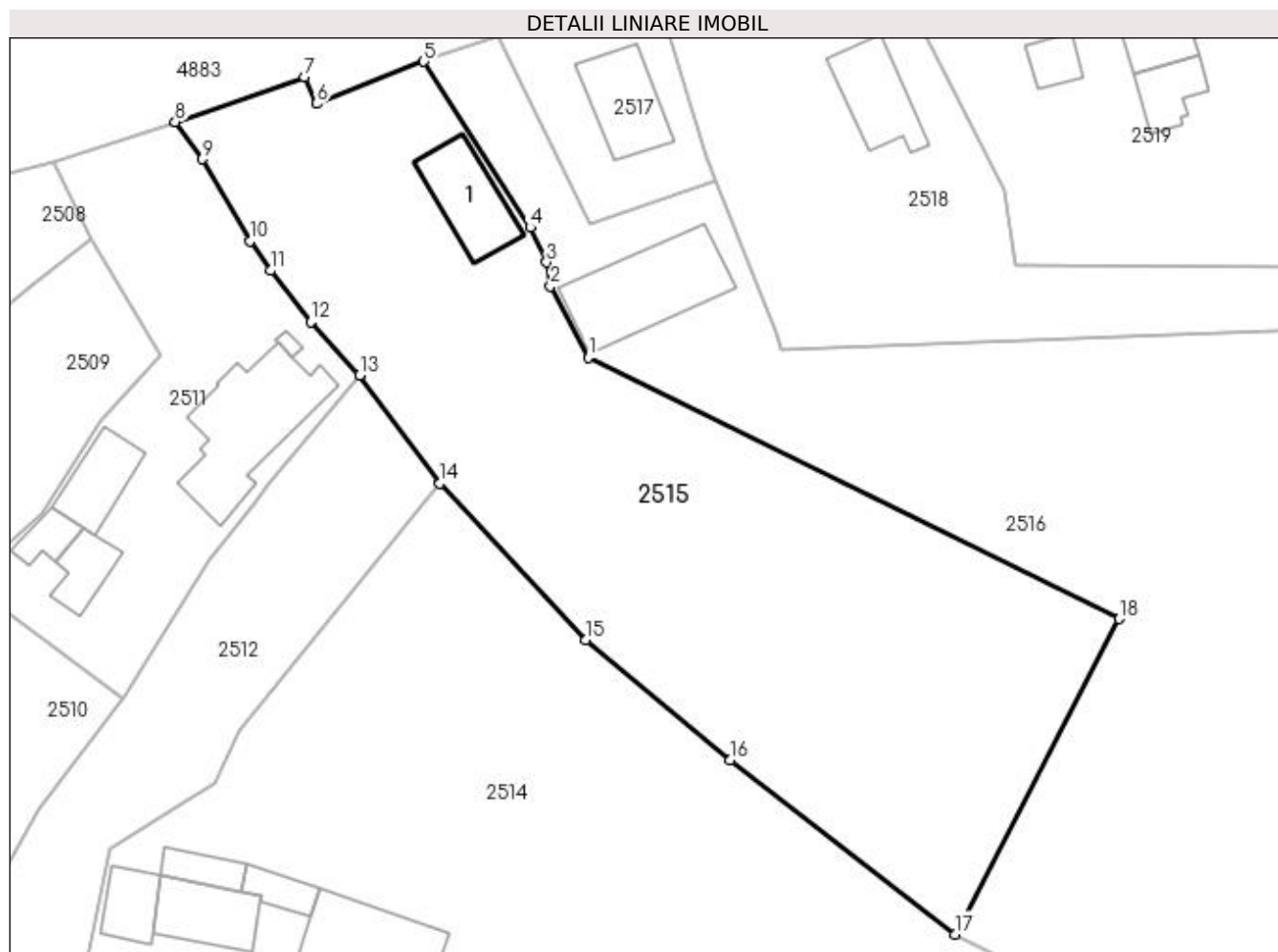
Inscrieri privind dezmembramintele dreptului de proprietate, drepturi reale de garanție și sarcini	Referințe
NU SUNT	

Anexa Nr. 1 La Partea I

Teren

Nr cadastral	Suprafața (mp)*	Observații / Referințe
	2.646	

* Suprafața este determinată în planul de proiecție Stereo 70.



Date referitoare la teren

Crt	Categorie folosință	Intra vilan	Suprafața (mp)	Tarla	Parcelă	Nr. topo	Observații / Referințe
1	curți construcții	DA	675	16	888,897	-	
2	livada	DA	1.044	16	883,884,889,896	-	
3	faneata	DA	927	16	884,885,890,891,895	-	

Date referitoare la construcții

Crt	Număr	Destinație construcție	Supraf. (mp)	Situație juridică	Observații / Referințe
A1.1		construcții de locuințe	67	Cu acte	Nr. niveluri:2; S. construita la sol:67 mp; S. construita desfasurata:118 mp;

Lungime Segmente

1) Valorile lungimilor segmentelor sunt obținute din proiecție în plan.

Punct început	X / Y	Punct sfârșit	X / Y	Lungime segment (** (m)
1	507.832,841 421.633,55	2	507.829,108 421.640,607	7.984
2	507.829,108 421.640,607	3	507.828,731 421.642,969	2.392

Punct început	X / Y	Punct sfârșit	X / Y	Lungime segment (** (m)
3	507.828,731 421.642,969	4	507.827,089 421.646,417	3.819
4	507.827,089 421.646,417	5	507.816,529 421.662,899	19.575
5	507.816,529 421.662,899	6	507.805,887 421.658,715	11.435
6	507.805,887 421.658,715	7	507.804,682 421.661,382	2.927
7	507.804,682 421.661,382	8	507.791,854 421.656,896	13.59
8	507.791,854 421.656,896	9	507.794,575 421.653,214	4.578
9	507.794,575 421.653,214	10	507.799,249 421.645,064	9.395
10	507.799,249 421.645,064	11	507.801,296 421.642,137	3.572
11	507.801,296 421.642,137	12	507.805,316 421.637,046	6.487
12	507.805,316 421.637,046	13	507.810,155 421.631,766	7.162
13	507.810,155 421.631,766	14	507.818,125 421.621,023	13.377
14	507.818,125 421.621,023	15	507.832,572 421.605,52	21.191
15	507.832,572 421.605,52	16	507.846,906 421.593,573	18.66
16	507.846,906 421.593,573	17	507.869,251 421.576,285	28.252
17	507.869,251 421.576,285	18	507.885,553 421.607,605	35.309
18	507.885,553 421.607,605	1	507.832,841 421.633,55	58.751

** Lungimile segmentelor sunt determinate în planul de proiecție Stereo 70 și sunt rotunjite la 1 milimetru.

*** Distanța dintre puncte este formată din segmente cumulate ce sunt mai mici decât valoarea 1 milimetru.

**DATE DESPRE IMOBILUL NR. 2516**

Oficiul de Cadastru și Publicitate Imobiliară ARGES
Biroul de Cadastru și Publicitate Imobiliară Campulung

A. Partea I. Descrierea imobilului

TEREN Intravilan

Adresa: Loc. Valea Mare Pravat, Str Brasovului, Jud. Arges

Nr. Crt	Nr cadastral Nr. topografic	Suprafața* (mp)	Observații / Referințe
A1	81715	8.362	Sector cadastral:28 Teren neimprejmuț;

Construcții

Crt	Nr cadastral Nr. topografic	Adresa	Observații / Referințe
A1.1	81715-C1	Loc. Valea Mare Pravat, Str Brasovului, Jud. Arges	Nr. niveluri:1; S. construita la sol:114 mp; S. construita desfasurata:114 mp; Locuinta P construita in anul 1917

B. Partea II. Proprietari și acte

Inscrieri privitoare la dreptul de proprietate și alte drepturi reale		Referințe
9262 / 27/05/2019		
Act Notarial nr. 47, din 20/12/2017 emis de BNP Luca Viorel (act administrativ nr 2005 din 17.05.2019, emis de Primaria Valea Mare Pravat;act administrativ nr 2004 din 17.05.2019, emis de Primaria Valea Mare Pravat);		
B1	Intabulare, drept de PROPRIETATE, dobandit prin Succesiune, cota actuala 1/1, cota initiala 1/1 1) GHITULESCU BOGDAN	A1, A1.1

C. Partea III. SARCINI .

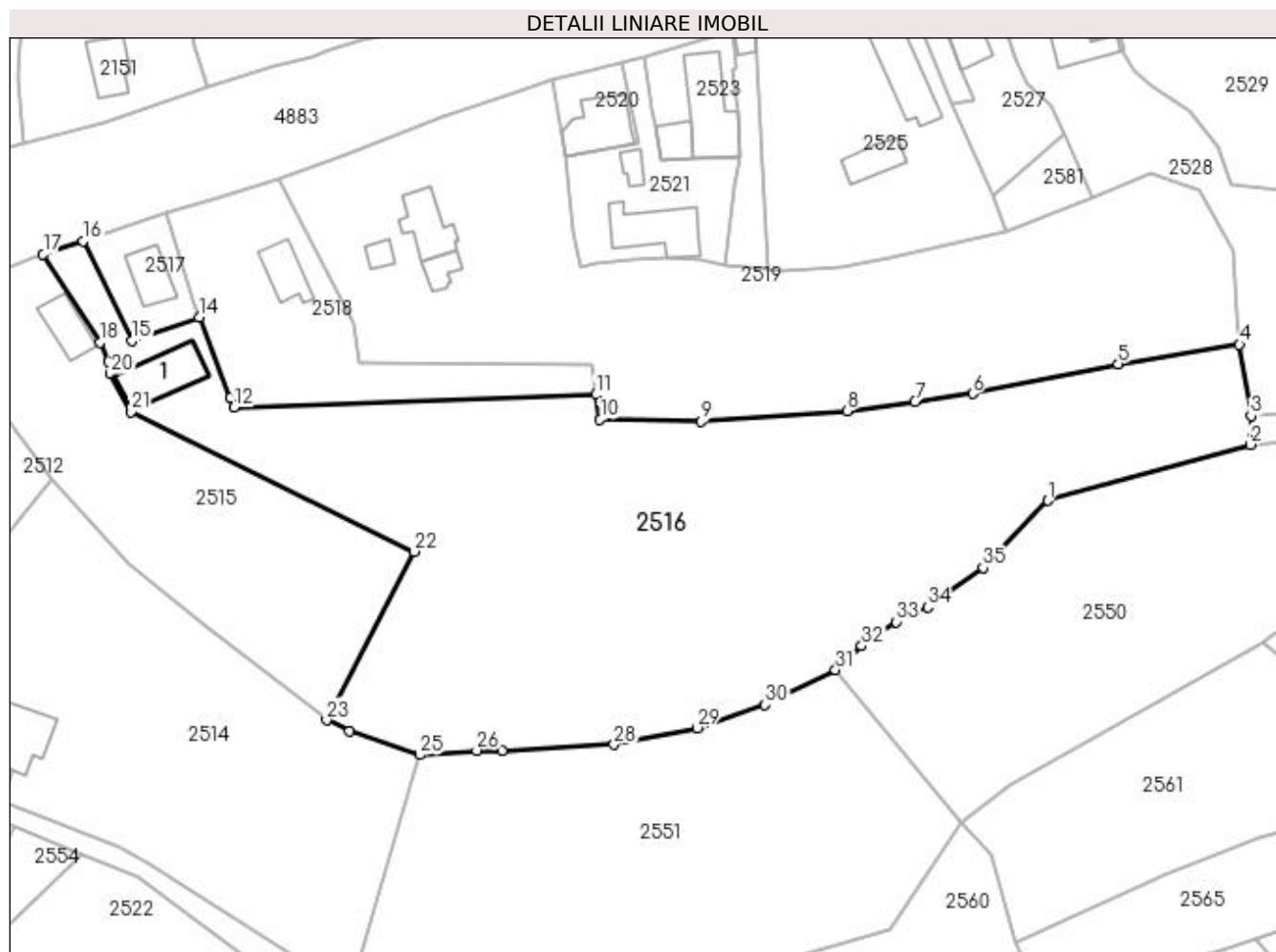
Inscrieri privind dezmembramintele dreptului de proprietate, drepturi reale de garanție și sarcini	Referințe
NU SUNT	

Anexa Nr. 1 La Partea I

Teren

Nr cadastral	Suprafața (mp)*	Observații / Referințe
81715	8.362	

* Suprafața este determinată în planul de proiecție Stereo 70.



Date referitoare la teren

Crt	Categorie folosință	Intra vilan	Suprafața (mp)	Tarla	Parcelă	Nr. topo	Observații / Referințe
1	curți constructii	DA	470	16	882,83	-	
2	livada	DA	3.371	16	883-886,891,892	-	
3	faneata	DA	4.521	16	885,886,893-895	-	

Date referitoare la construcții

Crt	Număr	Destinație construcție	Supraf. (mp)	Situație juridică	Observații / Referințe
A1.1	81715-C1	construcții de locuințe	114	Cu acte	Nr. niveluri:1; S. construita la sol:114 mp; S. construita desfasurata:114 mp; Locuinta P construita in anul 1917

Lungime Segmente

1) Valorile lungimilor segmentelor sunt obținute din proiecție în plan.

Punct început	X / Y	Punct sfârșit	X / Y	Lungime segment (** (m))
1	508.003,43 421.617,094	2	508.041,002 421.627,495	38.985

Punct început	X / Y	Punct sfârșit	X / Y	Lungime segment (** (m))
2	508.041,002 421.627,495	3	508.041,173 421.632,853	5.361

Punct început	X / Y	Punct sfârșit	X / Y	Lungime segment (** (m))
3	508.041,173 421.632,853	4	508.039,016 421.646,079	13.401
5	508.016,472 421.642,476	6	507.989,383 421.636,982	27.641
7	507.978,668 421.635,433	8	507.966,003 421.633,778	12.773
9	507.938,923 421.631,829	10	507.920,099 421.632,196	18.828
11	507.919,264 421.636,767	12	507.852,059 421.634,383	67.247
13	507.851,41 421.636,18	14	507.845,561 421.651,151	16.073
15	507.833,021 421.646,774	16	507.823,929 421.665,349	20.681
17	507.816,529 421.662,899	18	507.827,089 421.646,417	19.575
19	507.828,731 421.642,969	20	507.829,108 421.640,607	2.392
21	507.832,841 421.633,55	22	507.885,553 421.607,605	58.751
23	507.869,251 421.576,285	24	507.873,449 421.574,183	4.695
25	507.886,569 421.569,801	26	507.897,172 421.570,662	10.638
27	507.901,841 421.570,561	28	507.922,703 421.571,716	20.894
29	507.938,105 421.574,819	30	507.950,771 421.579,134	13.381
31	507.963,882 421.585,591	32	507.968,76 421.590,068	6.621
33	507.975,213 421.594,536	34	507.981,039 421.597,3	6.448
35	507.991,347 421.604,597	1	508.003,43 421.617,094	17.383

Punct început	X / Y	Punct sfârșit	X / Y	Lungime segment (** (m))
4	508.039,016 421.646,079	5	508.016,472 421.642,476	22.83
6	507.989,383 421.636,982	7	507.978,668 421.635,433	10.826
8	507.966,003 421.633,778	9	507.938,923 421.631,829	27.15
10	507.920,099 421.632,196	11	507.919,264 421.636,767	4.647
12	507.852,059 421.634,383	13	507.851,41 421.636,18	1.911
14	507.845,561 421.651,151	15	507.833,021 421.646,774	13.282
16	507.823,929 421.665,349	17	507.816,529 421.662,899	7.795
18	507.827,089 421.646,417	19	507.828,731 421.642,969	3.819
20	507.829,108 421.640,607	21	507.832,841 421.633,55	7.984
22	507.885,553 421.607,605	23	507.869,251 421.576,285	35.309
24	507.873,449 421.574,183	25	507.886,569 421.569,801	13.832
26	507.897,172 421.570,662	27	507.901,841 421.570,561	4.67
28	507.922,703 421.571,716	29	507.938,105 421.574,819	15.711
30	507.950,771 421.579,134	31	507.963,882 421.585,591	14.615
32	507.968,76 421.590,068	33	507.975,213 421.594,536	7.849
34	507.981,039 421.597,3	35	507.991,347 421.604,597	12.629

** Lungimile segmentelor sunt determinate în planul de proiecție Stereo 70 și sunt rotunjite la 1 milimetru.

*** Distanța dintre puncte este formată din segmente cumulate ce sunt mai mici decât valoarea 1 milimetru.

**DATE DESPRE IMOBILUL NR. 2517**

Oficiul de Cadastru și Publicitate Imobiliară ARGES
Biroul de Cadastru și Publicitate Imobiliară Campulung

A. Partea I. Descrierea imobilului

TEREN Intravilan

Adresa: Loc. Valea Mare Pravăț, Str Brasovului, Jud. Arges

Nr. Crt	Nr cadastral Nr. topografic	Suprafața* (mp)	Observații / Referințe
A1	81714	300	Sector cadastral:28 Teren neimpregmuit;

Construcții

Crt	Nr cadastral Nr. topografic	Adresa	Observații / Referințe
A1.1	81714-C1	Loc. Valea Mare Pravăț, Str Brasovului, Jud. Arges	Nr. niveluri:1; S. construita la sol:66 mp; S. construita desfasurata:66 mp; Locuinta P construita in anul 1890; din lemn;

B. Partea II. Proprietari și acte

Inscrieri privitoare la dreptul de proprietate și alte drepturi reale	Referințe
13157 / 31/07/2019	
Act Notarial nr. - CONTRACT DE DONAȚIE NR. 1517, din 30/07/2019 emis de AGAVRILOAEI DAMIRA;	
B2	A1, A1.1
Intabulare, drept de PROPRIETATE- bun propriu, dobandit prin Conventie, cota actuala 1/1, cota initiala 1/1 1) GHITULESCU BOGDAN	

C. Partea III. SARCINI .

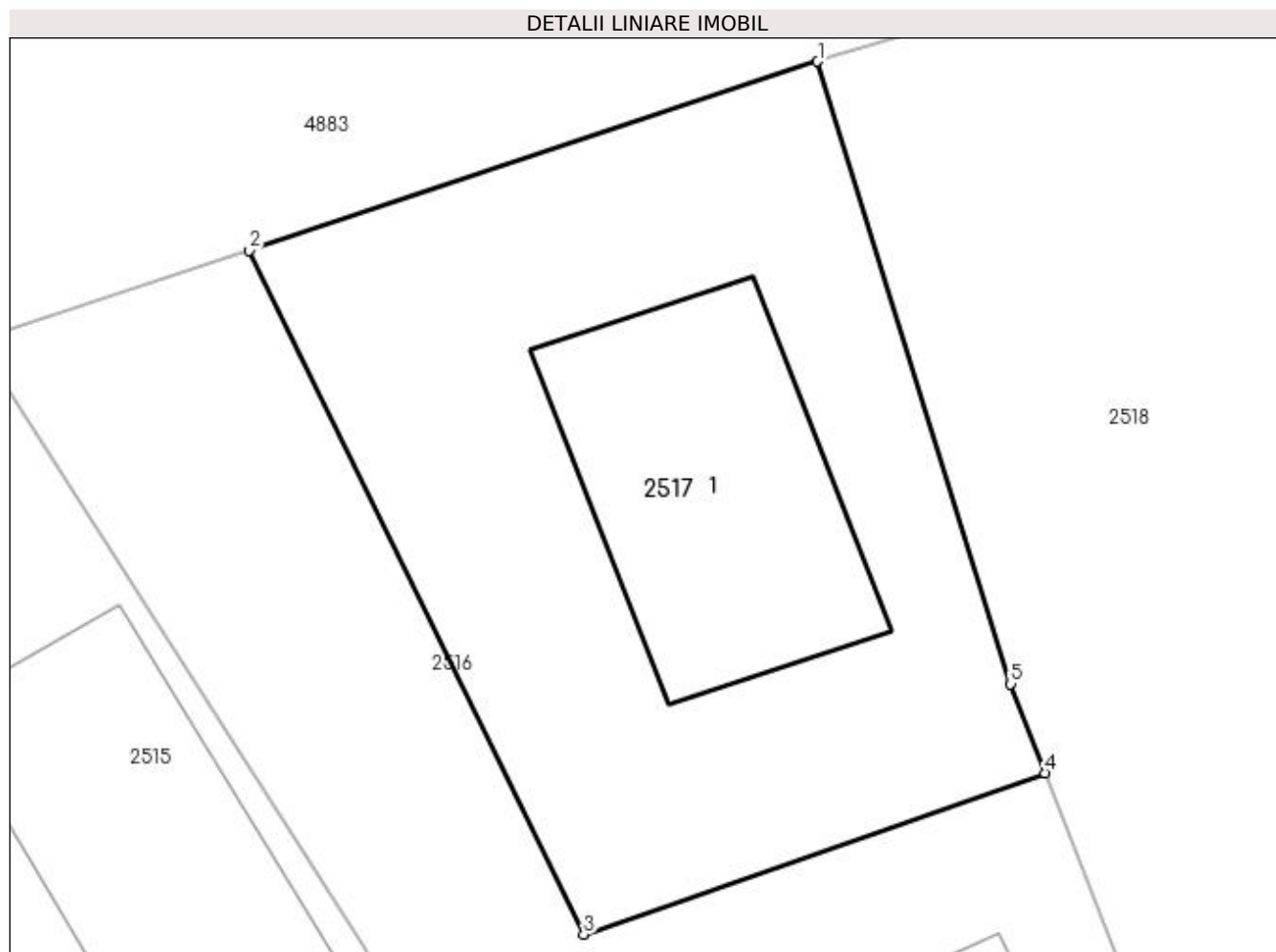
Inscrieri privind dezmembramintele dreptului de proprietate, drepturi reale de garanție și sarcini	Referințe
NU SUNT	

Anexa Nr. 1 La Partea I

Teren

Nr cadastral	Suprafața (mp)*	Observații / Referințe
81714	300	

* Suprafața este determinată în planul de proiecție Stereo 70.



Date referitoare la teren

Crt	Categorie folosință	Intra vilan	Suprafața (mp)	Tarla	Parcelă	Nr. topo	Observații / Referințe
1	curți constructii	DA	300	16	880,882	-	

Date referitoare la construcții

Crt	Număr	Destinație construcție	Supraf. (mp)	Situație juridică	Observații / Referințe
A1.1	81714-C1	construcții de locuințe	66	Cu acte	Nr. niveluri:1; S. construita la sol:66 mp; S. construita desfasurata:66 mp; Locuinta P construita in anul 1890; din lemn;

Lungime Segmente

1) Valorile lungimilor segmentelor sunt obținute din proiecție în plan.

Punct început	X / Y	Punct sfârșit	X / Y	Lungime segment (** (m)
1	507.839,379 421.670,479	2	507.823,929 421.665,349	16.279
2	507.823,929 421.665,349	3	507.833,021 421.646,774	20.681
3	507.833,021 421.646,774	4	507.845,561 421.651,151	13.282

Punct început	X / Y	Punct sfârșit	X / Y	Lungime segment (** (m)
4	507.845,561 421.651,151	5	507.844,622 421.653,573	2.598
5	507.844,622 421.653,573	1	507.839,379 421.670,479	17.7

** Lungimile segmentelor sunt determinate în planul de proiecție Stereo 70 și sunt rotunjite la 1 milimetru.

*** Distanța dintre puncte este formată din segmente cumulate ce sunt mai mici decât valoarea 1 milimetru.

**DATE DESPRE IMOBILUL NR. 2518**

Oficiul de Cadastru și Publicitate Imobiliară ARGES
Biroul de Cadastru și Publicitate Imobiliară Campulung

A. Partea I. Descrierea imobilului

TEREN Intravilan

Adresa: Loc. Valea Mare Pravăț, Str Brasovului, Jud. Arges, Punct Acasa

Nr. Crt	Nr cadastral Nr. topografic	Suprafața* (mp)	Observații / Referințe
A1	81649	1.300	Sector cadastral:28 Teren neimprejmuit;

Construcții

Crt	Nr cadastral Nr. topografic	Adresa	Observații / Referințe
A1.1	81649-C1	Loc. Valea Mare Pravăț, Str Brasovului, Jud. Arges, Punct Acasa	Nr. niveluri:2; S. construita la sol:63 mp; S. construita desfasurata:126 mp; Locuinta P+1; din 1950; din caramida arsa si lemn

B. Partea II. Proprietari și acte

Inscrieri privitoare la dreptul de proprietate și alte drepturi reale		Referințe
18206 / 25/08/2021		
Act Notarial nr. 1306, din 25/08/2021 emis de ZIPISI ANDREEA BIANCA;		
B3	Intabulare, drept de PROPRIETATE- bun propriu, dobandit prin Conventie, cota actuala 1/2, cota initiala 1/2 1) CILICA IONUT ADRIAN , necasatoit	A1, A1.1
B4	Intabulare, drept de PROPRIETATE- bun propriu, dobandit prin Conventie, cota actuala 1/2, cota initiala 1/2 1) BABES ANDREEA-BIANCA , necasatorita	A1, A1.1

C. Partea III. SARCINI .

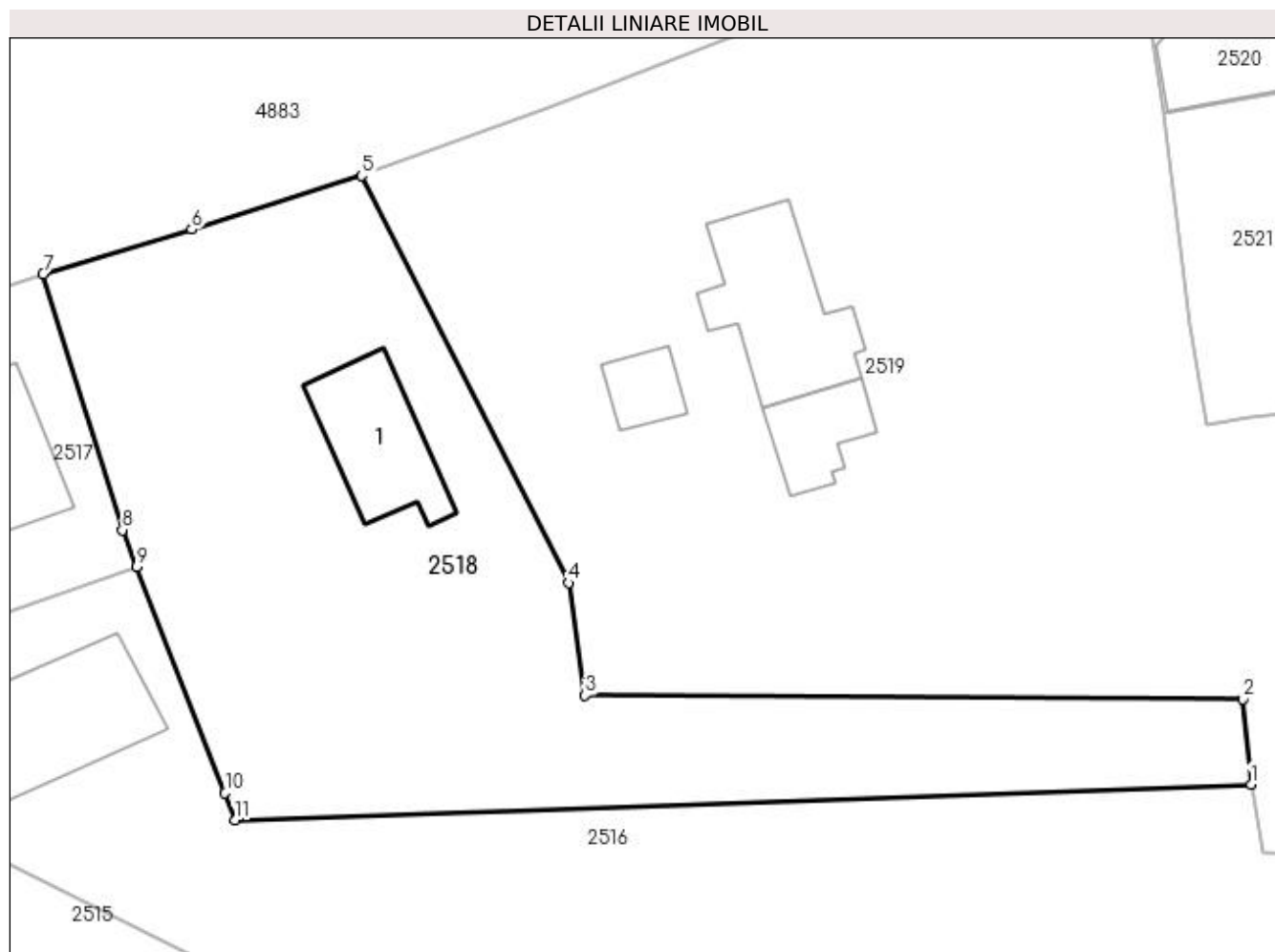
Inscrieri privind dezmembramintele dreptului de proprietate, drepturi reale de garanție și sarcini	Referințe
NU SUNT	

Anexa Nr. 1 La Partea I

Teren

Nr cadastral	Suprafața (mp)*	Observații / Referințe
81649	1.300	

* Suprafața este determinată în planul de proiecție Stereo 70.



Date referitoare la teren

Crt	Categorie folosință	Intra vilan	Suprafața (mp)	Tarla	Parcelă	Nr. topo	Observații / Referințe
1	curți constructii	DA	300	16	881,882	-	
2	faneata	DA	1.000	16	882,883	-	

Date referitoare la construcții

Crt	Număr	Destinație construcție	Supraf. (mp)	Situație juridică	Observații / Referințe
A1.1	81649-C1	construcții de locuințe	63	Cu acte	Nr. niveluri:2; S. construita la sol:63 mp; S. construita desfasurata:126 mp; Locuinta P+1; din 1950; din caramida arsa si lemn

Lungime Segmente

1) Valorile lungimilor segmentelor sunt obținute din proiecție în plan.

Punct început	X / Y	Punct sfârșit	X / Y	Lungime segment (** (m)
1	507.919,264 421.636,767	2	507.918,71 421.642,4	5.66
2	507.918,71 421.642,4	3	507.875,217 421.642,628	43.494
3	507.875,217 421.642,628	4	507.874,151 421.650,069	7.517

Punct început	X / Y	Punct sfârșit	X / Y	Lungime segment (** (m)
4	507.874,151 421.650,069	5	507.860,441 421.676,999	30.219
5	507.860,441 421.676,999	6	507.849,212 421.673,443	11.779
6	507.849,212 421.673,443	7	507.839,379 421.670,479	10.27
7	507.839,379 421.670,479	8	507.844,622 421.653,573	17.7
8	507.844,622 421.653,573	9	507.845,561 421.651,151	2.598
9	507.845,561 421.651,151	10	507.851,41 421.636,18	16.073
10	507.851,41 421.636,18	11	507.852,059 421.634,383	1.911
11	507.852,059 421.634,383	1	507.919,264 421.636,767	67.247

** Lungimile segmentelor sunt determinate în planul de proiecție Stereo 70 și sunt rotunjite la 1 milimetru.

*** Distanța dintre puncte este formată din segmente cumulate ce sunt mai mici decât valoarea 1 milimetru.

**DATE DESPRE IMOBILUL NR. 2519**

Oficiul de Cadastru și Publicitate Imobiliară ARGES
Biroul de Cadastru și Publicitate Imobiliară Campulung

A. Partea I. Descrierea imobilului

TEREN Intravilan

Nr. CF vechi:733
Nr. cadastral vechi:970

Adresa: Loc. Valea Mare Pravat, Str Brasovului, Nr. 49, Jud. Arges

Nr. Crt	Nr cadastral Nr. topografic	Suprafața* (mp)	Observații / Referințe
A1	81670	Din acte: 5.503 Masurata: 5.625	Sector cadastral:28 Teren imprejmuit;

Construcții

Crt	Nr cadastral Nr. topografic	Adresa	Observații / Referințe
A1.1	81670-C1	Loc. Valea Mare Pravat, Str Brasovului, Nr. 49, Jud. Arges	Nr. niveluri:1; S. construita la sol:85 mp; S. construita desfasurata:85 mp; se rectifica cf.art.12,alin.16 (Legea7/1996)
A1.2	81670-C2	Loc. Valea Mare Pravat, Str Brasovului, Nr. 49, Jud. Arges	Nr. niveluri:1; S. construita la sol:21 mp; S. construita desfasurata:21 mp; bucatarie
A1.3	81670-C3	Loc. Valea Mare Pravat, Str Brasovului, Nr. 49, Jud. Arges	Nr. niveluri:1; S. construita la sol:34 mp; S. construita desfasurata:34 mp; magazie;se rectifica cf.art.12,alin.16 (Legea7/1996)

B. Partea II. Proprietari și acte

Inscrieri privitoare la dreptul de proprietate și alte drepturi reale		Referințe
2278 / 12/02/2019		
Act Notarial nr. 303, din 11/02/2019 emis de Zipisi Cornelia;		
B4	se noteaza actul de lichidare a regimului comunitatii legale aut. sub nr. 303/11.02.2019 de notar public Zipisi Cornelia , prin care se stabileste faptul ca bunurile comune sunt detinute in cote parti de 1/2 pentru fiecare	A1, A1.1, A1.2, A1.3
6450 / 22/03/2022		
Act Notarial nr. 276, din 21/03/2022 emis de TULUCA FILOFTEIA;		
B6	Intabulare, drept de PROPRIETATE- bun propriu, dobandit prin Conventie, cota actuala 1/2, cota initiala 1/2 1) MONDOC ALIN-IONUȚ , divortat	A1, A1.1, A1.2, A1.3
B7	Intabulare, drept de PROPRIETATE- bun propriu, dobandit prin Conventie, cota actuala 1/2, cota initiala 1/2 1) BUDREA CARMEN , divortata	A1, A1.1, A1.2, A1.3

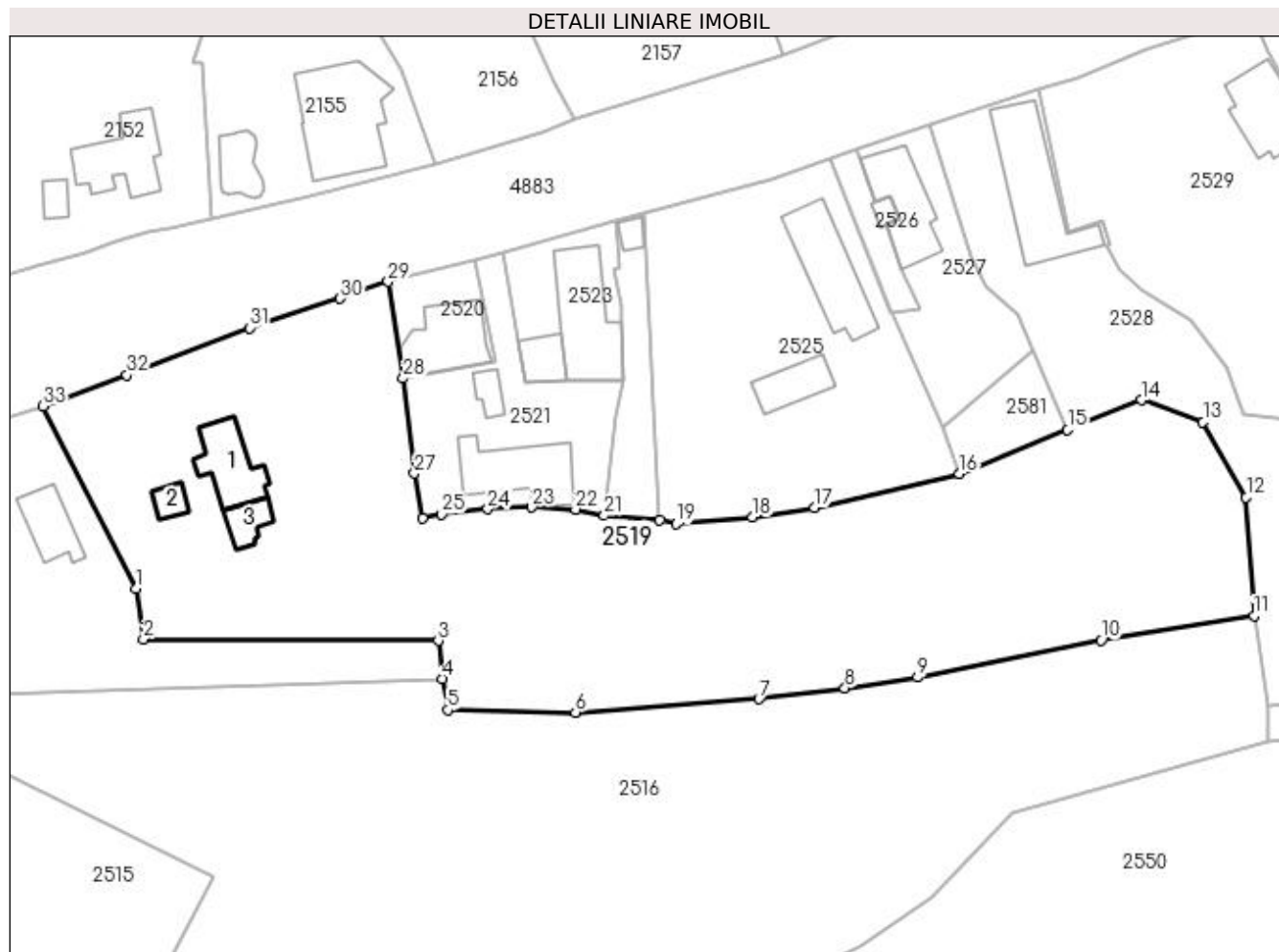
C. Partea III. SARCINI .

Inscrieri privind dezmembramintele dreptului de proprietate, drepturi reale de garanție și sarcini	Referințe
NU SUNT	

Anexa Nr. 1 La Partea I**Teren**

Nr cadastral	Suprafața (mp)*	Observații / Referințe
81670	Din acte: 5.503 Masurata: 5.625	

* Suprafața este determinată în planul de proiecție Stereo 70.

**Date referitoare la teren**

Crt	Categorie folosință	Intravilan	Suprafața (mp)	Tarla	Parcelă	Nr. topo	Observații / Referințe
1	curți constructii	DA	947	16	877,878	-	
2	arabil	DA	545	16	876	-	
3	faneata	DA	4.133	16	872,879	-	

Date referitoare la construcții

Crt	Număr	Destinație construcție	Supraf. (mp)	Situație juridică	Observații / Referințe
A1.1	81670-C1	construcții de locuințe	Din acte: 81 Masurata: 85	Cu acte	Nr. niveluri:1; S. construita la sol:85 mp; S. construita desfasurata:85 mp; se rectifica cf. art.12,alin.16(Legea7/1996)
A1.2	81670-C2	construcții anexa	21	Cu acte	Nr. niveluri:1; S. construita la sol:21 mp; S. construita desfasurata:21 mp; bucatarie
A1.3	81670-C3	construcții anexa	Din acte: 30 Masurata: 34	Cu acte	Nr. niveluri:1; S. construita la sol:34 mp; S. construita desfasurata:34 mp; magazie;se rectifica cf.art.12,alin.16(Legea7/1996)

Lungime Segmente

1) Valorile lungimilor segmentelor sunt obținute din proiecție în plan.

Punct început	X / Y	Punct sfârșit	X / Y	Lungime segment (** (m)
1	507.874,151 421.650,069	2	507.875,217 421.642,628	7.517
3	507.918,71 421.642,4	4	507.919,264 421.636,767	5.66
5	507.920,099 421.632,196	6	507.938,923 421.631,829	18.828
7	507.966,003 421.633,778	8	507.978,668 421.635,433	12.773
9	507.989,383 421.636,982	10	508.016,472 421.642,476	27.641
11	508.039,016 421.646,079	12	508.037,847 421.663,538	17.498
13	508.031,487 421.674,628	14	508.022,395 421.677,862	9.65
15	508.011,519 421.673,478	16	507.995,535 421.667,034	17.234
17	507.974,164 421.662,052	18	507.965,089 421.660,592	9.192
19	507.953,838 421.659,614	20	507.951,382 421.660,13	2.51
21	507.943,174 421.660,849	22	507.938,95 421.661,768	4.323
23	507.932,538 421.662,053	24	507.926,001 421.661,807	6.542
25	507.919,233 421.661,071	26	507.916,349 421.660,514	2.937
27	507.915,174 421.667,071	28	507.913,525 421.681,079	14.105
29	507.911,305 421.695,326	30	507.904,224 421.692,833	7.507
31	507.890,84 421.688,524	32	507.872,797 421.681,536	19.349
33	507.860,441 421.676,999	1	507.874,151 421.650,069	30.219

Punct început	X / Y	Punct sfârșit	X / Y	Lungime segment (** (m)
2	507.875,217 421.642,628	3	507.918,71 421.642,4	43.494
4	507.919,264 421.636,767	5	507.920,099 421.632,196	4.647
6	507.938,923 421.631,829	7	507.966,003 421.633,778	27.15
8	507.978,668 421.635,433	9	507.989,383 421.636,982	10.826
10	508.016,472 421.642,476	11	508.039,016 421.646,079	22.83
12	508.037,847 421.663,538	13	508.031,487 421.674,628	12.784
14	508.022,395 421.677,862	15	508.011,519 421.673,478	11.726
16	507.995,535 421.667,034	17	507.974,164 421.662,052	21.944
18	507.965,089 421.660,592	19	507.953,838 421.659,614	11.293
20	507.951,382 421.660,13	21	507.943,174 421.660,849	8.239
22	507.938,95 421.661,768	23	507.932,538 421.662,053	6.418
24	507.926,001 421.661,807	25	507.919,233 421.661,071	6.808
26	507.916,349 421.660,514	27	507.915,174 421.667,071	6.661
28	507.913,525 421.681,079	29	507.911,305 421.695,326	14.419
30	507.904,224 421.692,833	31	507.890,84 421.688,524	14.061
32	507.872,797 421.681,536	33	507.860,441 421.676,999	13.163

** Lungimile segmentelor sunt determinate în planul de proiecție Stereo 70 și sunt rotunjite la 1 milimetru.

*** Distanța dintre puncte este formată din segmente cumulate ce sunt mai mici decât valoarea 1 milimetru.

**DATE DESPRE IMOBILUL NR. 2520**

Oficiul de Cadastru și Publicitate Imobiliară ARGES
 Biroul de Cadastru și Publicitate Imobiliară Campulung

A. Partea I. Descrierea imobilului

TEREN Intravilan

 Nr. CF vechi:208
 Nr. cadastral vechi:177

Adresa: Loc. Valea Mare Pravat, Str Brasovului, Nr. 50, Jud. Arges

Nr. Crt	Nr cadastral Nr. topografic	Suprafata* (mp)	Observatii / Referinte
A1	81112	201	Sector cadastral:28 Teren neimprejmuit;

Construcții

Crt	Nr cadastral Nr. topografic	Adresa	Observatii / Referinte
A1.1	81112-C1	Loc. Valea Mare Pravat, Str Brasovului, Nr. 50, Jud. Arges	Nr. niveluri:2; S. construita la sol:106 mp; S. construita desfasurata:167 mp; CASA P+1 DIN BCA, ETAJUL DIN LEMN, DOBANDITA IN 2014

B. Partea II. Proprietari și acte

Inscrieri privitoare la dreptul de proprietate și alte drepturi reale		Referințe
12495 / 02/10/2014		
Act Notarial nr. 248, din 01/10/2014 emis de TULUCA ANDREI;		
B6	Intabulare, drept de PROPRIETATE, dobandit prin Conventie, cota actuala 1/1, cota initiala 1/1 1) VASILE ALEXANDRU TEODORU 2) VASILE VERONICA, soti	A1, A1.1

C. Partea III. SARCINI .

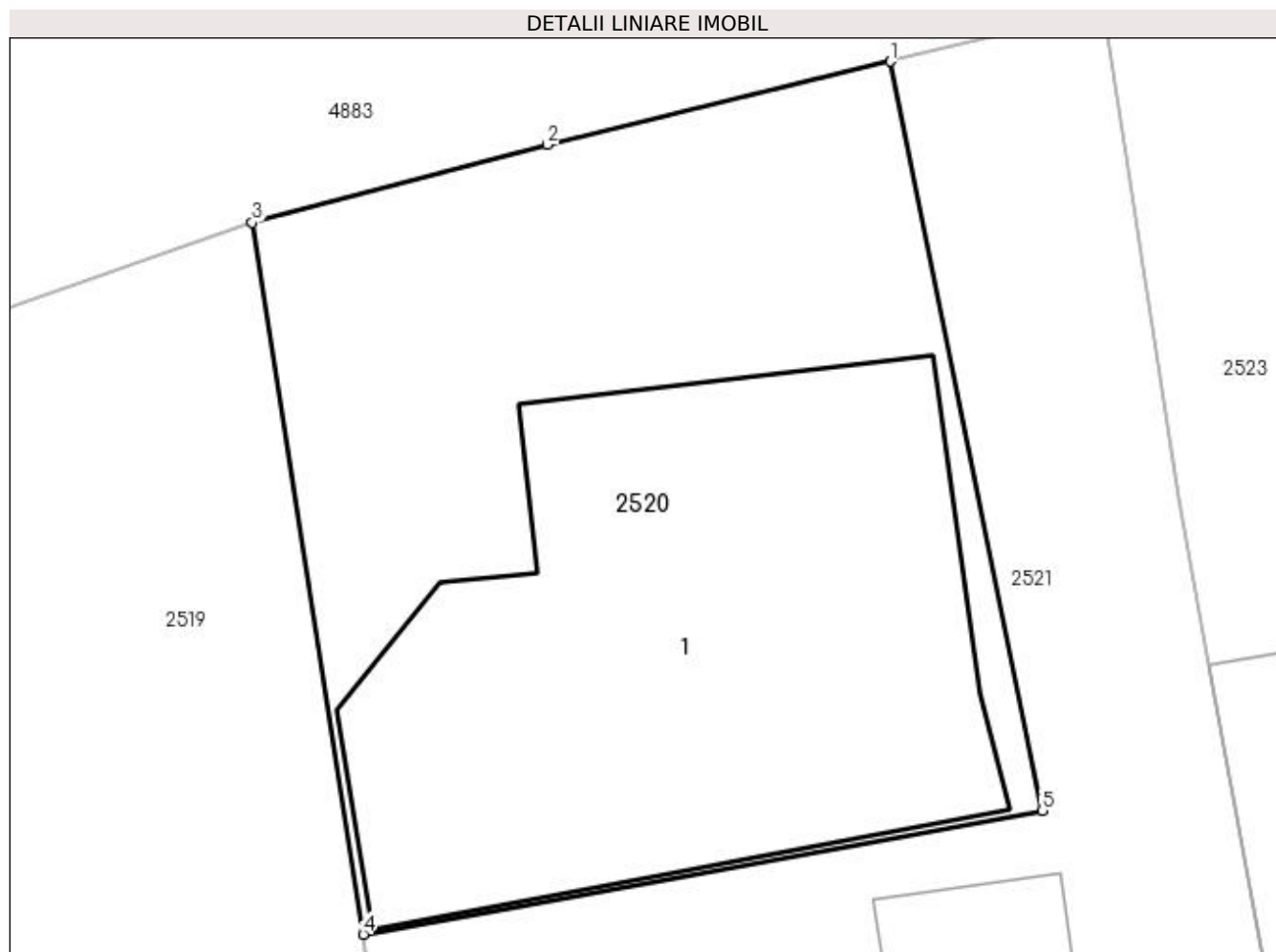
Inscrieri privind dezmembramintele dreptului de proprietate, drepturi reale de garanție și sarcini	Referințe
NU SUNT	

Anexa Nr. 1 La Partea I

Teren

Nr cadastral	Suprafața (mp)*	Observații / Referințe
81112	201	

* Suprafața este determinată în planul de proiecție Stereo 70.



Date referitoare la teren

Crt	Categorie folosință	Intra vilan	Suprafața (mp)	Tarla	Parcelă	Nr. topo	Observații / Referințe
1	curți constructii	DA	201	16	875	-	

Date referitoare la construcții

Crt	Număr	Destinație construcție	Supraf. (mp)	Situație juridică	Observații / Referințe
A1.1	81112-C1	construcții de locuințe	106	Cu acte	Nr. niveluri:2; S. construita la sol:106 mp; S. construita desfasurata:167 mp; CASA P+1 DIN BCA, ETAJUL DIN LEMN, DOBANDITA IN 2014

Lungime Segmente

1) Valorile lungimilor segmentelor sunt obținute din proiecție în plan.

Punct început	X / Y	Punct sfârșit	X / Y	Lungime segment (** (m)
1	507.924,084 421.698,547	2	507.917,214 421.696,884	7.068
2	507.917,214 421.696,884	3	507.911,305 421.695,326	6.111
3	507.911,305 421.695,326	4	507.913,525 421.681,079	14.419

Punct început	X / Y	Punct sfârșit	X / Y	Lungime segment (** (m)
4	507.913,525 421.681,079	5	507.927,115 421.683,559	13.814
5	507.927,115 421.683,559	1	507.924,084 421.698,547	15.291

** Lungimile segmentelor sunt determinate în planul de proiecție Stereo 70 și sunt rotunjite la 1 milimetru.

*** Distanța dintre puncte este formată din segmente cumulate ce sunt mai mici decât valoarea 1 milimetru.



DATE DESPRE IMOBILUL NR. 2521

Oficiul de Cadastru și Publicitate Imobiliară ARGES
Biroul de Cadastru și Publicitate Imobiliară Campulung

A. Partea I. Descrierea imobilului

TEREN Intravilan

Nr. CF vechi:246
Nr. cadastral vechi:359

Adresa: Loc. Valea Mare Pravăț, Str Brasovului, Nr. 51, Jud. Arges

Nr. Crt	Nr cadastral Nr. topografic	Suprafața* (mp)	Observații / Referințe
A1	80324	Din acte: 651 Masurata: 665	Sector cadastral:28 Teren imprejmuit;

Construcții

Crt	Nr cadastral Nr. topografic	Adresa	Observații / Referințe
A1.1	80324-C1	Loc. Valea Mare Pravăț, Str Brasovului, Nr. 51, Jud. Arges	Nr. niveluri:2; S. construita la sol:125 mp; S. construita desfasurata:250 mp;
A1.2		Loc. Valea Mare Pravăț, Str Brasovului, Nr. 51, Jud. Arges	Nr. niveluri:1; S. construita la sol:22 mp; S. construita desfasurata:22 mp;

B. Partea II. Proprietari și acte

Inscrieri privitoare la dreptul de proprietate și alte drepturi reale		Referințe
3999 / 16/10/2003		
Act Notarial nr. 3714, din 16/10/2003 emis de BNP IONESCU;		
B1	Intabulare, drept de PROPRIETATE, dobandit prin Conventie, cota actuala 1/1, cota initiala 1/1 1) IORDACHE IOAN, lipsă CNP DEFUNCT:Da 2) IORDACHE AURELIA <i>OBSERVATII: (provenita din conversia CF 246)</i>	A1, A1.1
741 / 12/01/2022		
Hotarare Judecatoreasca nr. 1364/2020, din 14/07/2020 emis de JUDECATORIA CAMPULUNG;		
B4	se va activa pozitia 1, din partea B, respectiv dreptul de proprietate in scris cu incheierea nr. 3999 din 16.10.2003 si se va radia pozitia 2, din partea B, respectiv dreptul de proprietate in scris cu incheierea nr. 8508 din 28.07.2010, in favoarea lui IORDACHE I. IONELA MARIA, ca urmare a rezolutiunii contractului de intretinere aut. sub nr. 1514/23.07.2010 de notar public Zipisi Cornelia si a repunerii partilor in situatia anterioara, potrivit dispozitiilor sentintei civile nr. 1364/2020 din 14.07.2020 pronuntata in dosar nr. 5706/205/2017 de Judecatoria Campulung, ramasa definitiva si irevocabila prin nerecurare	A1, A1.1
8793 / 26/04/2022		
Act Administrativ nr. 782/205/2022-adresa, din 17/02/2022 emis de JUDECATORIA CAMPULUNG;		
B6	asupra cotei de 1/2 din imobilul de sub A1, A1.1 Ord ce apartine defunctului Iordache Ioan, se noteaza, la solicitarea Instantei, litigiul aflat pe rolul Judecatoriei Campulung in dosar nr. 782/205/2022 privind pe reclamanta Iordache Aurelia si paratii: Iordache Ion, Iordache Aurel, Tamasi Florina, Iordache Gheorghe si Cicetoiu Ionela Maria	A1, A1.1
/		
Act Normativ nr. 7, din 13/03/1996 emis de PARLAMENT (art.12,alin.16);		
B7	Intabulare, drept de PROPRIETATE, dobandit prin Construire, cota actuala 1/1, cota initiala 1/1 1) IORDACHE IOAN, lipsă CNP DEFUNCT:Da 2) IORDACHE AURELIA	A1.2

C. Partea III. SARCINI .

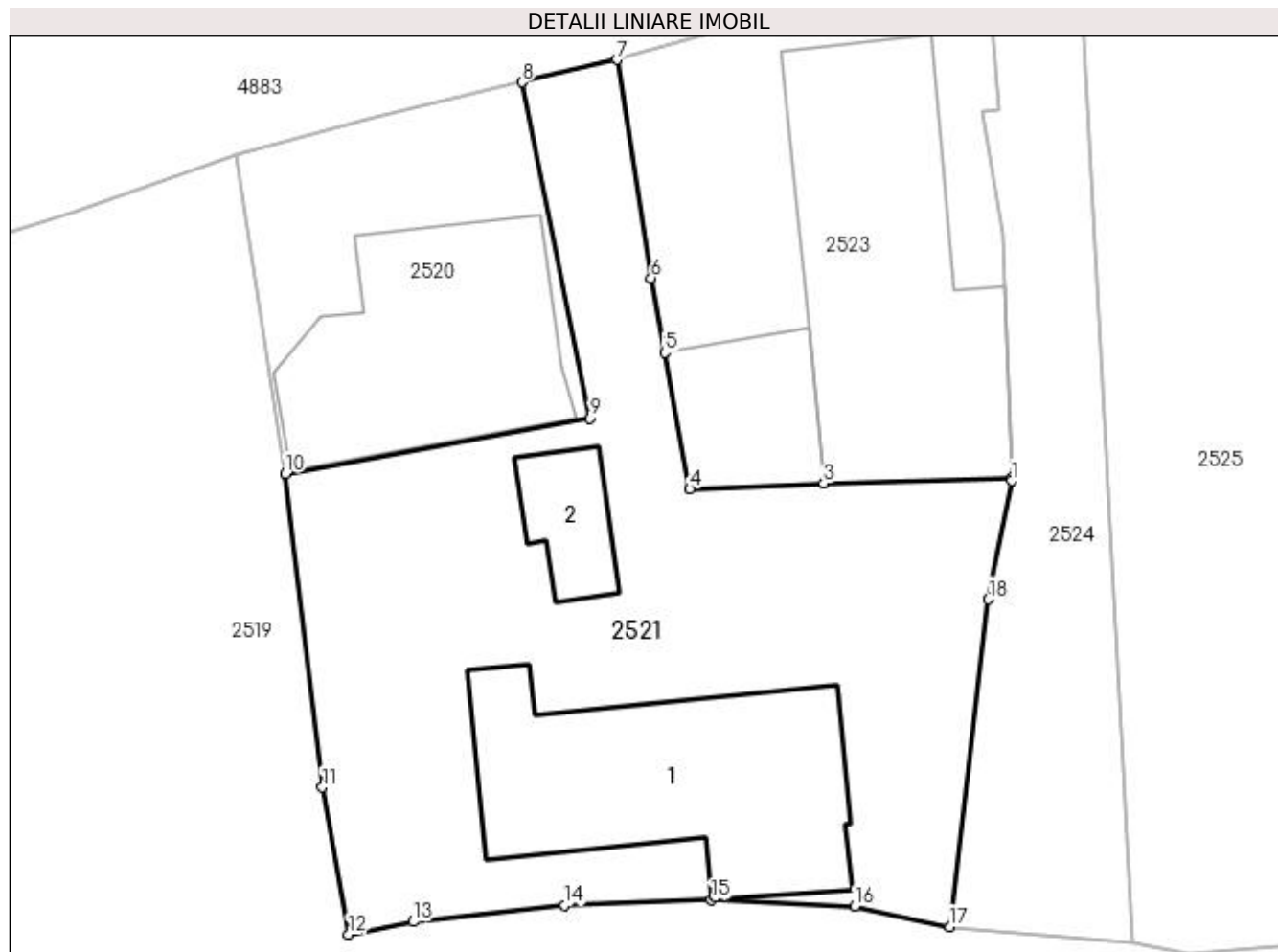
Inscrieri privind dezmembramentele dreptului de proprietate, drepturi reale de garanție și sarcini	Referințe
NU SUNT	

Anexa Nr. 1 La Partea I

Teren

Nr cadastral	Suprafața (mp)*	Observații / Referințe
80324	Din acte: 651 Masurata: 665	

* Suprafața este determinată în planul de proiecție Stereo 70.



Date referitoare la teren

Crt	Categorie folosință	Intra vilan	Suprafața (mp)	Tarla	Parcelă	Nr. topo	Observații / Referințe
1	curți constructii	DA	665	16	873-875	-	

Date referitoare la construcții

Crt	Număr	Destinație construcție	Supraf. (mp)	Situație juridică	Observații / Referințe
A1.1	80324-C1	construcții de locuințe	125	Cu acte	Nr. niveluri:2; S. construita la sol:125 mp; S. construita desfasurata:250 mp;
A1.2		construcții anexa	22	Cu acte	Nr. niveluri:1; S. construita la sol:22 mp; S. construita desfasurata:22 mp;

Lungime Segmente

1) Valorile lungimilor segmentelor sunt obținute din proiecție în plan.

Punct început	X / Y	Punct sfârșit	X / Y	Lungime segment (** (m))
1	507.945,951 421.680,758	2	507.945,947 421.680,882	0.124
2	507.945,947 421.680,882	3	507.937,555 421.680,643	8.395

Punct început	X / Y	Punct sfârșit	X / Y	Lungime segment (** (m)
3	507.937,555 421.680,643	4	507.931,572 421.680,387	5.988
4	507.931,572 421.680,387	5	507.930,461 421.686,484	6.197
5	507.930,461 421.686,484	6	507.929,855 421.689,814	3.385
6	507.929,855 421.689,814	7	507.928,334 421.699,558	9.862
7	507.928,334 421.699,558	8	507.924,084 421.698,547	4.369
8	507.924,084 421.698,547	9	507.927,115 421.683,559	15.291
9	507.927,115 421.683,559	10	507.913,525 421.681,079	13.814
10	507.913,525 421.681,079	11	507.915,174 421.667,071	14.105
11	507.915,174 421.667,071	12	507.916,349 421.660,514	6.661
12	507.916,349 421.660,514	13	507.919,233 421.661,071	2.937
13	507.919,233 421.661,071	14	507.926,001 421.661,807	6.808
14	507.926,001 421.661,807	15	507.932,538 421.662,053	6.542
15	507.932,538 421.662,053	16	507.938,95 421.661,768	6.418
16	507.938,95 421.661,768	17	507.943,174 421.660,849	4.323
17	507.943,174 421.660,849	18	507.944,902 421.675,468	14.721
18	507.944,902 421.675,468	1	507.945,951 421.680,758	5.393

** Lungimile segmentelor sunt determinate în planul de proiecție Stereo 70 și sunt rotunjite la 1 milimetru.

*** Distanța dintre puncte este formată din segmente cumulate ce sunt mai mici decât valoarea 1 milimetru.

**DATE DESPRE IMOBILUL NR. 2522**

Oficiul de Cadastru și Publicitate Imobiliară ARGES
Biroul de Cadastru și Publicitate Imobiliară Campulung

A. Partea I. Descrierea imobilului

TEREN Intravilan

Adresa: Loc. Valea Mare Pravat, Jud. Arges

Nr. Crt	Nr cadastral Nr. topografic	Suprafața* (mp)	Observații / Referințe
A1		2.209	Sector cadastral:28 Teren neimprejmuit;

B. Partea II. Proprietari și acte

Inscrieri privitoare la dreptul de proprietate și alte drepturi reale		Referințe
/		
Act Normativ nr. 7, din 13/03/1996 emis de PARLAMENT (art. 13 alin. 15);		
B1	Inscrierea provizorie, drept de PROPRIETATE, dobandit prin Lege, cota actuala 1/1, cota initiala 1/1 1) COMUNA VALEA MARE PRAVAT, CIF:5010196	A1

C. Partea III. SARCINI .

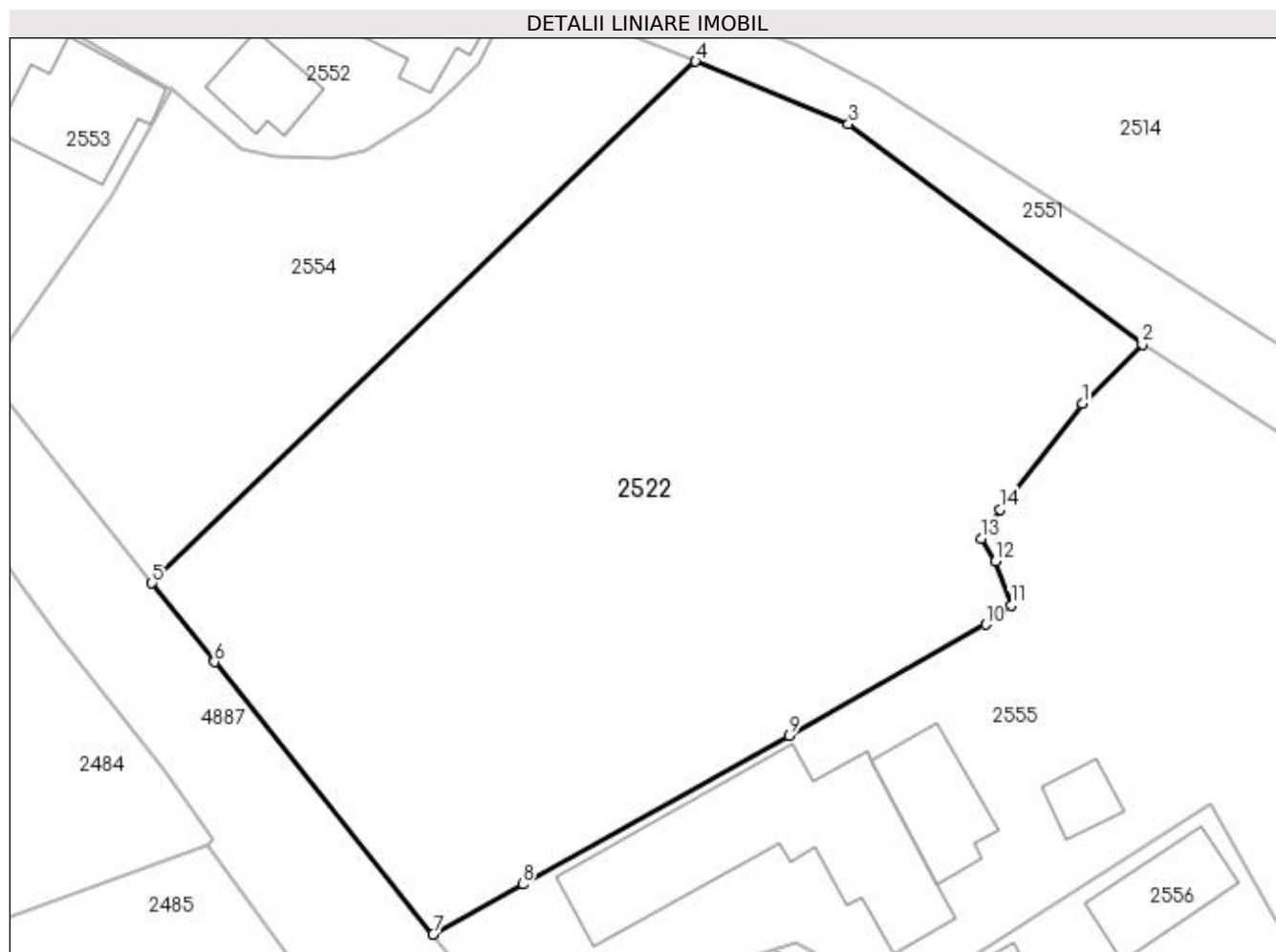
Inscrieri privind dezmembramintele dreptului de proprietate, drepturi reale de garanție și sarcini	Referințe
NU SUNT	

Anexa Nr. 1 La Partea I

Teren

Nr cadastral	Suprafața (mp)*	Observații / Referințe
	2.209	

* Suprafața este determinată în planul de proiecție Stereo 70.



Date referitoare la teren

Crt	Categorie folosință	Intra vilan	Suprafața (mp)	Tarla	Parcelă	Nr. topo	Observații / Referințe
1	faneata	DA	2.209	16	963	-	

Lungime Segmente

1) Valorile lungimilor segmentelor sunt obținute din proiecție în plan.

Punct început	X / Y	Punct sfârșit	X / Y	Lungime segment (** (m)
1	507.850,636 421.527,58	2	507.854,82 421.531,706	5.876
2	507.854,82 421.531,706	3	507.834,331 421.547,051	25.598
3	507.834,331 421.547,051	4	507.823,68 421.551,415	11.51
4	507.823,68 421.551,415	5	507.785,764 421.515,063	52.527
5	507.785,764 421.515,063	6	507.790,121 421.509,568	7.013

Punct început	X / Y	Punct sfârșit	X / Y	Lungime segment (** (m)
6	507.790,121 421.509,568	7	507.805,361 421.490,577	24.35
7	507.805,361 421.490,577	8	507.811,614 421.494,069	7.162
8	507.811,614 421.494,069	9	507.830,199 421.504,448	21.287
9	507.830,199 421.504,448	10	507.843,898 421.512,188	15.734
10	507.843,898 421.512,188	11	507.845,671 421.513,501	2.206
11	507.845,671 421.513,501	12	507.844,563 421.516,571	3.264
12	507.844,563 421.516,571	13	507.843,573 421.518,152	1.865
13	507.843,573 421.518,152	14	507.844,913 421.520,201	2.448
14	507.844,913 421.520,201	1	507.850,636 421.527,58	9.338

** Lungimile segmentelor sunt determinate în planul de proiecție Stereo 70 și sunt rotunjite la 1 milimetru.

*** Distanța dintre puncte este formată din segmente cumulate ce sunt mai mici decât valoarea 1 milimetru.

**DATE DESPRE IMOBILUL NR. 2523**

Oficiul de Cadastru și Publicitate Imobiliară ARGES
Biroul de Cadastru și Publicitate Imobiliară Campulung

A. Partea I. Descrierea imobilului

TEREN Intravilan

Adresa: Loc. Valea Mare Pravăț, Str Brasovului, Nr. 52, Jud. Arges, Punctul,,C.Casa'

Nr. Crt	Nr cadastral Nr. topografic	Suprafața* (mp)	Observații / Referințe
A1	81617	Din acte: 250 Masurata: 336	Sector cadastral:28 Teren imprejmuit;

Construcții

Crt	Nr cadastral Nr. topografic	Adresa	Observații / Referințe
A1.1	81617-C1	Loc. Valea Mare Pravăț, Str Brasovului, Nr. 52, Jud. Arges, Punctul,,C.Casa'	Nr. niveluri:1; S. construita la sol:149 mp; S. construita desfasurata:174 mp; casa/1900; din lemn
A1.2	81617-C2	Loc. Valea Mare Pravăț, Str Brasovului, Nr. 52, Jud. Arges, Punctul,,C.Casa'	Nr. niveluri:3; S. construita la sol:41 mp; S. construita desfasurata:108 mp; casa/1998; din lemn;se rectifica cf. art.12,alin.16(Legea7/1996)

B. Partea II. Proprietari și acte

Inscrieri privitoare la dreptul de proprietate și alte drepturi reale		Referințe
16494 / 02/10/2018		
Act Notarial nr. 558, din 01/10/2018 emis de Ionescu Iulia;		
B4	Intabulare, drept de PROPRIETATE-bun propriu, dobandit prin Conventie, cota actuala 1/1, cota initiala 1/1 1) BĂLĂCEANU LAVINIA-DAFINIȚA, necasatorita	A1, A1.1, A1.2

C. Partea III. SARCINI

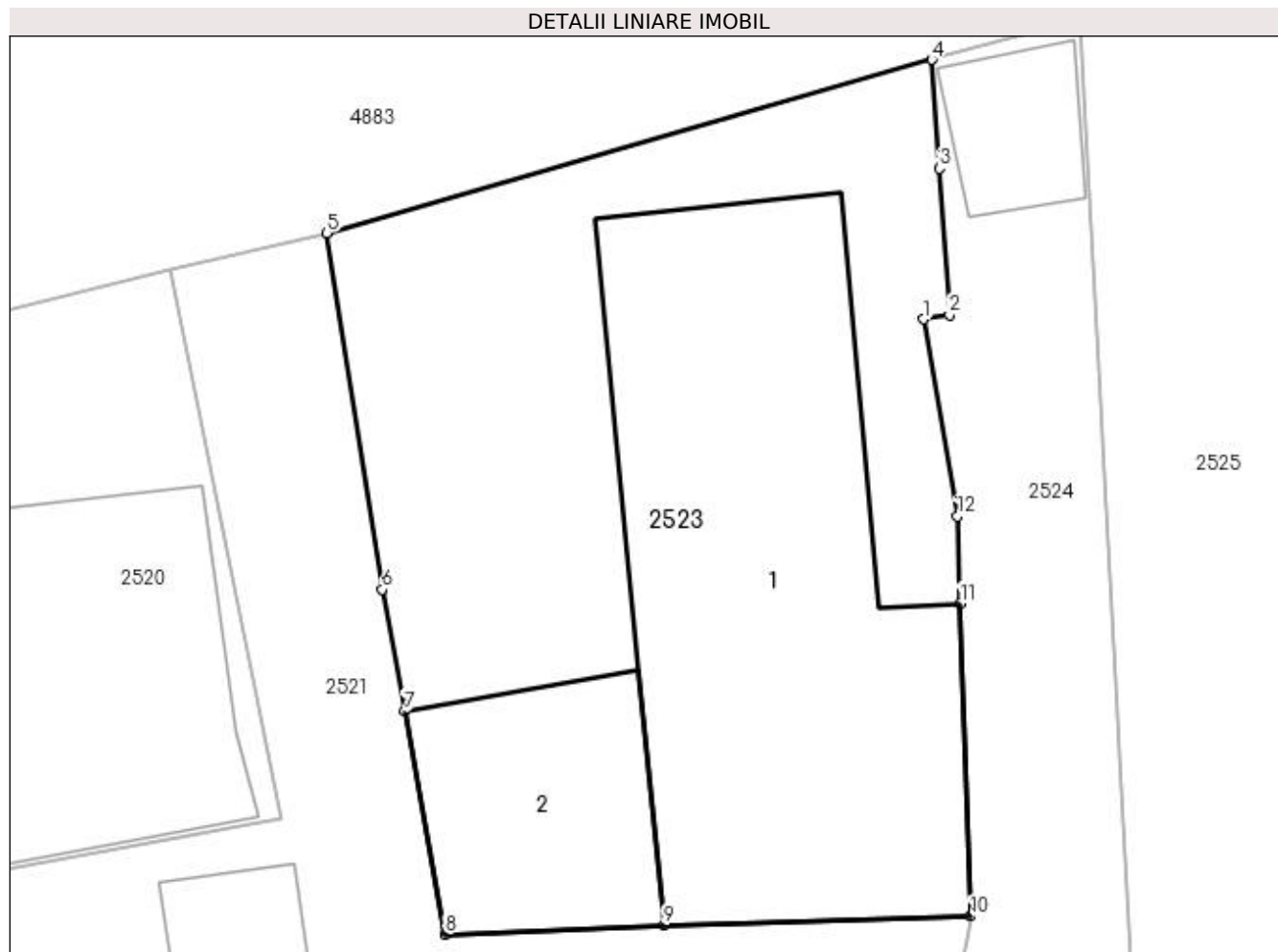
Inscrieri privind dezmembramintele dreptului de proprietate, drepturi reale de garanție și sarcini		Referințe
16494 / 02/10/2018		
Act Notarial nr. 558, din 01/10/2018 emis de Ionescu Iulia;		
C1	Intabulare, drept de UZUFRACT VIAGER, dobandit prin Conventie, cota actuala 1/1, cota initiala 1/1 1) BALACEANU CONSTANTIN 2) BĂLĂCEANU SIMONA, soti	A1, A1.1, A1.2
C2	Intabulare, drept de IPOTECA LEGALA, Valoare:0 În vederea garantării executării obligației de întreținere și îngrijire în favoarea 1) BALACEANU CONSTANTIN 2) BĂLĂCEANU SIMONA, soti	A1, A1.1, A1.2

Anexa Nr. 1 La Partea I

Teren

Nr cadastral	Suprafața (mp)*	Observații / Referințe
81617	Din acte: 250 Masurata: 336	

* Suprafața este determinată în planul de proiecție Stereo 70.



Date referitoare la teren

Crt	Categorie folosință	Intra vilan	Suprafața (mp)	Tarla	Parcelă	Nr. topo	Observații / Referințe
1	curți constructii	DA	336	16	874	-	

Date referitoare la construcții

Crt	Număr	Destinație construcție	Supraf. (mp)	Situație juridică	Observații / Referințe
A1.1	81617-C1	construcții de locuințe	149	Cu acte	Nr. niveluri:1; S. construita la sol:149 mp; S. construita desfasurata:174 mp; casa/1900; din lemn
A1.2	81617-C2	construcții de locuințe	Din acte: 54 Masurata: 41	Cu acte	Nr. niveluri:3; S. construita la sol:41 mp; S. construita desfasurata:108 mp; casa/1998; din lemn;se rectifica cf.art.12,alin.16 (Legea7/1996)

Lungime Segmente

1) Valorile lungimilor segmentelor sunt obținute din proiecție în plan.

Punct început	X / Y	Punct sfârșit	X / Y	Lungime segment (** (m)
1	507.944,663 421.697,203	2	507.945,364 421.697,322	0.711

Punct început	X / Y	Punct sfârșit	X / Y	Lungime segment (** (m)
2	507.945,364 421.697,322	3	507.945,089 421.701,32	4.007
3	507.945,089 421.701,32	4	507.944,883 421.704,297	2.984
4	507.944,883 421.704,297	5	507.928,334 421.699,558	17.214
5	507.928,334 421.699,558	6	507.929,855 421.689,814	9.862
6	507.929,855 421.689,814	7	507.930,461 421.686,484	3.385
7	507.930,461 421.686,484	8	507.931,572 421.680,387	6.197
8	507.931,572 421.680,387	9	507.937,555 421.680,643	5.988
9	507.937,555 421.680,643	10	507.945,947 421.680,882	8.395
10	507.945,947 421.680,882	11	507.945,671 421.689,431	8.553
11	507.945,671 421.689,431	12	507.945,58 421.691,817	2.388
12	507.945,58 421.691,817	1	507.944,663 421.697,203	5.464

** Lungimile segmentelor sunt determinate în planul de proiecție Stereo 70 și sunt rotunjite la 1 milimetru.

*** Distanța dintre puncte este formată din segmente cumulate ce sunt mai mici decât valoarea 1 milimetru.

**DATE DESPRE IMOBILUL NR. 2524**

Oficiul de Cadastru și Publicitate Imobiliară ARGES
Biroul de Cadastru și Publicitate Imobiliară Campulung

A. Partea I. Descrierea imobilului

TEREN Intravilan

Adresa: Loc. Valea Mare Pravăț, Str Brasovului, Jud. Arges, PUNCTUL " CAMINUL CASEI "

Nr. Crt	Nr cadastral Nr. topografic	Suprafața* (mp)	Observații / Referințe
A1	80090	Din acte: 224 Masurata: 231	Sector cadastral:28 Teren imprejmuit;

Construcții

Crt	Nr cadastral Nr. topografic	Adresa	Observații / Referințe
A1.1		Loc. Valea Mare Pravăț, Str Brasovului, Jud. Arges, PUNCTUL " CAMINUL CASEI "	Nr. niveluri:1; S. construita la sol:15 mp; S. construita desfasurata:15 mp;

B. Partea II. Proprietari și acte

Inscrieri privitoare la dreptul de proprietate și alte drepturi reale		Referințe
16491 / 02/10/2018		
Act Notarial nr. 558, din 01/10/2018 emis de Ionescu Iulia;		
B5	Intabulare, drept de PROPRIETATE-bun propriu, dobandit prin Conventie, cota actuala 1/1, cota initiala 1/1 1) BĂLĂCEANU LAVINIA-DAFINIȚA , necasatorita	A1
/		
Act Normativ nr. 7, din 13/03/1996 emis de PARLAMENT (art. 12 alin. 16);		
B6	Intabulare, drept de PROPRIETATE, dobandit prin Construire, cota actuala 1/1, cota initiala 1/1 1) BĂLĂCEANU LAVINIA-DAFINIȚA	A1.1

C. Partea III. SARCINI

Inscrieri privind dezmembramintele dreptului de proprietate, drepturi reale de garanție și sarcini		Referințe
16491 / 02/10/2018		
Act Notarial nr. 558, din 01/10/2018 emis de Ionescu Iulia;		
C1	Intabulare, drept de UZUFRACT VIAGER, dobandit prin Conventie, cota actuala 1/1, cota initiala 1/1 1) BALACEANU CONSTANTIN 2) BĂLĂCEANU SIMONA , soti	A1
C2	Intabulare, drept de IPOTECA LEGALA, Valoare:0 -in vederea garantarii obligatiei de intretinere si ingrijire 1) BALACEANU CONSTANTIN 2) BĂLĂCEANU SIMONA , soti	A1

Anexa Nr. 1 La Partea I**Teren**

Nr cadastral	Suprafața (mp)*	Observații / Referințe
80090	Din acte: 224 Masurata: 231	

* Suprafața este determinată în planul de proiecție Stereo 70.

**Date referitoare la teren**

Crt	Categorie folosință	Intra vilan	Suprafața (mp)	Tarla	Parcelă	Nr. topo	Observații / Referințe
1	faneata	DA	231	16	870,871	-	

Date referitoare la construcții

Crt	Număr	Destinație construcție	Supraf. (mp)	Situație juridică	Observații / Referințe
A1.1		construcții anexa	15	Cu acte	Nr. niveluri:1; S. construita la sol:15 mp; S. construita desfasurata:15 mp;

Lungime Segmente

1) Valorile lungimilor segmentelor sunt obținute din proiecție în plan.

Punct început	X / Y	Punct sfârșit	X / Y	Lungime segment (** (m)
1	507.951,382 421.660,13	2	507.948,922 421.705,373	45.31
2	507.948,922 421.705,373	3	507.944,883 421.704,297	4.18
3	507.944,883 421.704,297	4	507.945,089 421.701,32	2.984
4	507.945,089 421.701,32	5	507.945,364 421.697,322	4.007

Punct început	X / Y	Punct sfârșit	X / Y	Lungime segment (** (m)
5	507.945,364 421.697,322	6	507.944,663 421.697,203	0.711
6	507.944,663 421.697,203	7	507.945,58 421.691,817	5.464
7	507.945,58 421.691,817	8	507.945,671 421.689,431	2.388
8	507.945,671 421.689,431	9	507.945,947 421.680,882	8.553
9	507.945,947 421.680,882	10	507.945,951 421.680,758	0.124
10	507.945,951 421.680,758	11	507.944,902 421.675,468	5.393
11	507.944,902 421.675,468	12	507.943,174 421.660,849	14.721
12	507.943,174 421.660,849	1	507.951,382 421.660,13	8.239

** Lungimile segmentelor sunt determinate în planul de proiecție Stereo 70 și sunt rotunjite la 1 milimetru.

*** Distanța dintre puncte este formată din segmente cumulate ce sunt mai mici decât valoarea 1 milimetru.

**DATE DESPRE IMOBILUL NR. 2525**

Oficiul de Cadastru și Publicitate Imobiliară ARGES
Biroul de Cadastru și Publicitate Imobiliară Campulung

A. Partea I. Descrierea imobilului

TEREN Intravilan

Adresa: Loc. Valea Mare Pravăț, Str Brasovului, Nr. 53, Jud. Arges, PUNCTUL " CAMINUL CASEI "

Nr. Crt	Nr cadastral Nr. topografic	Suprafața* (mp)	Observații / Referințe
A1	80089	Din acte: 1.772 Masurata: 1.763	Sector cadastral:28 Teren imprejmuit;

Construcții

Crt	Nr cadastral Nr. topografic	Adresa	Observații / Referințe
A1.1	80089-C1	Loc. Valea Mare Pravăț, Str Brasovului, Nr. 53, Jud. Arges, PUNCTUL " CAMINUL CASEI "	Nr. niveluri:2; S. construita la sol:132 mp; S. construita desfasurata:245 mp;
A1.2	80089-C2	Loc. Valea Mare Pravăț, Str Brasovului, Nr. 53, Jud. Arges, PUNCTUL " CAMINUL CASEI "	Nr. niveluri:1; S. construita la sol:57 mp; S. construita desfasurata:57 mp;

B. Partea II. Proprietari și acte

Inscrieri privitoare la dreptul de proprietate și alte drepturi reale		Referințe
9400 / 25/09/2009		
Act Notarial nr. 844, din 25/09/2009 emis de BNP TULUCA FILOFTEIA;		
B1	Se infiinteaza cartea funciara 80089 a imobilului cu numarul cadastral 80089/Valea Mare Pravăț, rezultat din dezmembrarea imobilului cu numarul cadastral 842 (identificator electronic 80083) in scris in cartea funciara 573 (identificator electronic 80083);	A1, A1.1, A1.2
Act Notarial nr. 1753, din 01/10/2007 emis de BNP TULUCA FILOFTEIA;		
B2	Intabulare, drept de PROPRIETATE, dobandit prin Conventie, cota actuala 1/2, cota initiala 1/2 1) PANTEA GEORGIANA , lipsă CNP <i>OBSERVATII: pozitie transcrisa din CF 80083/Valea Mare Pravăț, in scrisa prin inchierea nr. 9624 din 02-OCT-07;</i>	A1, A1.1, A1.2
B3	Intabulare, drept de PROPRIETATE, dobandit prin Conventie, cota actuala 1/2, cota initiala 1/2 1) PANTEA MIHAELA PETRUTA , lipsă CNP <i>OBSERVATII: pozitie transcrisa din CF 80083/Valea Mare Pravăț, in scrisa prin inchierea nr. 9624 din 02-OCT-07;</i>	A1, A1.1, A1.2

C. Partea III. SARCINI

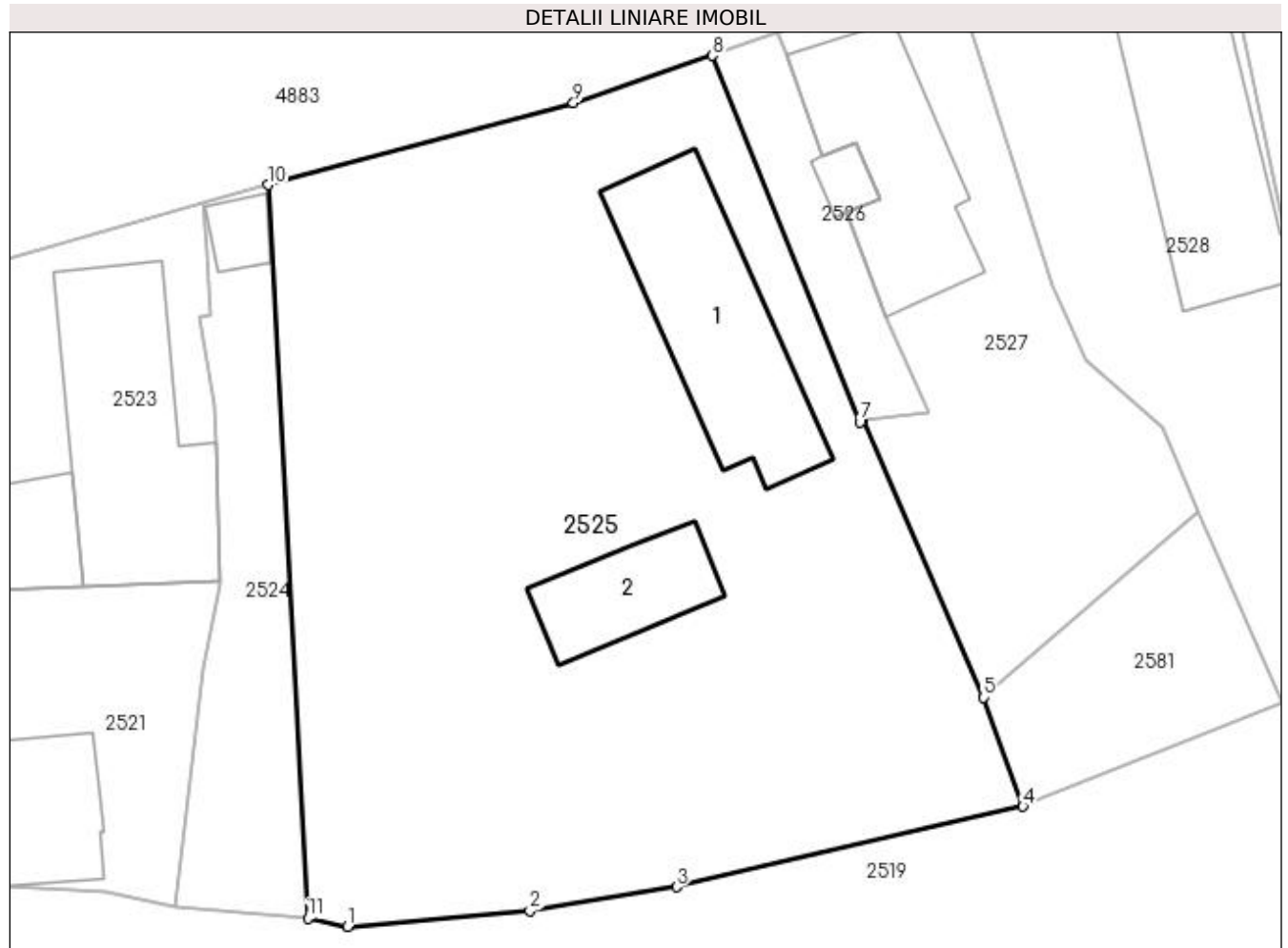
Inscrieri privind dezmembramintele dreptului de proprietate, drepturi reale de garanție și sarcini		Referințe
9400 / 25/09/2009		
Act Notarial nr. 1753, din 01/10/2007 emis de BNP TULUCA FILOFTEIA;		
C1	se inscrie dreptul de uzufruct viager asupra constructiei C1- etaj 1) CALIN ION , lipsă CNP <i>OBSERVATII: pozitie transcrisa din CF 80083/Valea Mare Pravăț, in scrisa prin inchierea nr. 9624 din 02-OCT-07;</i>	A1.1
C2	se inscrie dreptul de uzufruct viager asupra constructiei C1-parter 1) PANTEA GHEORGHE , lipsă CNP <i>OBSERVATII: pozitie transcrisa din CF 80083/Valea Mare Pravăț, in scrisa prin inchierea nr. 9624 din 02-OCT-07;</i>	A1.1

Anexa Nr. 1 La Partea I

Teren

Nr cadastral	Suprafața (mp)*	Observații / Referințe
80089	Din acte: 1.772 Masurata: 1.763	

* Suprafața este determinată în planul de proiecție Stereo 70.



Date referitoare la teren

Crt	Categorie folosință	Intra vilan	Suprafața (mp)	Tarla	Parcelă	Nr. topo	Observații / Referințe
1	curți constructii	DA	581	16	869-871	-	
2	faneata	DA	1.182	16	870,871	-	

Date referitoare la construcții

Crt	Număr	Destinație construcție	Supraf. (mp)	Situație juridică	Observații / Referințe
A1.1	80089-C1	construcții de locuințe	132	Cu acte	Nr. niveluri:2; S. construita la sol:132 mp; S. construita desfasurata:245 mp;
A1.2	80089-C2	construcții anexa	57	Cu acte	Nr. niveluri:1; S. construita la sol:57 mp; S. construita desfasurata:57 mp;

Lungime Segmente

1) Valorile lungimilor segmentelor sunt obținute din proiecție în plan.

Punct început	X / Y	Punct sfârșit	X / Y	Lungime segment (** (m)
1	507.953,838 421.659,614	2	507.965,089 421.660,592	11.293
2	507.965,089 421.660,592	3	507.974,164 421.662,052	9.192

Punct început	X / Y	Punct sfârșit	X / Y	Lungime segment (** (m)
3	507.974,164 421.662,052	4	507.995,535 421.667,034	21.944
4	507.995,535 421.667,034	5	507.993,112 421.673,741	7.131
5	507.993,112 421.673,741	6	507.985,668 421.690,822	18.633
6	507.985,668 421.690,822	7	507.985,464 421.690,744	0.218
7	507.985,464 421.690,744	8	507.976,364 421.713,351	24.37
8	507.976,364 421.713,351	9	507.967,779 421.710,429	9.069
9	507.967,779 421.710,429	10	507.948,922 421.705,373	19.523
10	507.948,922 421.705,373	11	507.951,382 421.660,13	45.31
11	507.951,382 421.660,13	1	507.953,838 421.659,614	2.51

** Lungimile segmentelor sunt determinate în planul de proiecție Stereo 70 și sunt rotunjite la 1 milimetru.

*** Distanța dintre puncte este formată din segmente cumulate ce sunt mai mici decât valoarea 1 milimetru.

**DATE DESPRE IMOBILUL NR. 2526**

Oficiul de Cadastru și Publicitate Imobiliară ARGES
Biroul de Cadastru și Publicitate Imobiliară Campulung

A. Partea I. Descrierea imobilului

TEREN Intravilan

Adresa: Loc. Valea Mare Pravat, Jud. Arges, Soseaua Brasovului, pct Acasa

Nr. Crt	Nr cadastral Nr. topografic	Suprafața* (mp)	Observații / Referințe
A1	82389	110	Sector cadastral:28 Teren neimpregmuit;

Construcții

Crt	Nr cadastral Nr. topografic	Adresa	Observații / Referințe
A1.1	82389-C1	Loc. Valea Mare Pravat, Jud. Arges, Soseaua Brasovului, pct Acasa	Nr. niveluri:1; S. construita la sol:11 mp; S. construita desfasurata:11 mp; locuinta cu o camera/1982;caramida arsa

B. Partea II. Proprietari și acte

Inscrieri privitoare la dreptul de proprietate și alte drepturi reale		Referințe
17476 / 17/08/2021		
Act Notarial nr. 3143, din 16/08/2021 emis de Simion Aurelia Maria;		
B2	Intabulare, drept de PROPRIETATE-bun comun, dobandit prin Conventie, cota actuala 1/1, cota initiala 1/1 1) IACOB VIOREL, casatorit cu 2) IACOB ELENA	A1, A1.1

C. Partea III. SARCINI .

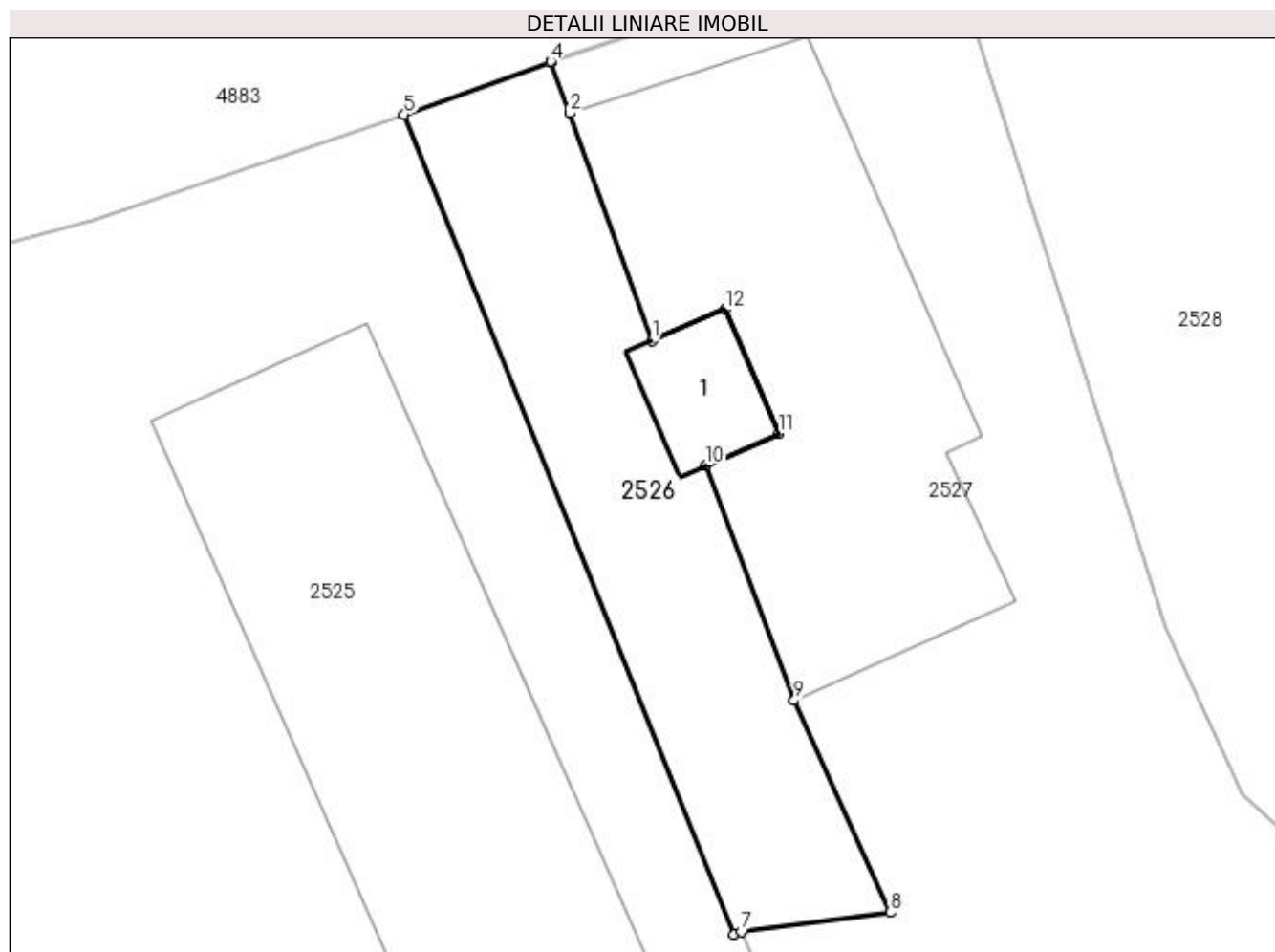
Inscrieri privind dezmembramintele dreptului de proprietate, drepturi reale de garanție și sarcini	Referințe
NU SUNT	

Anexa Nr. 1 La Partea I

Teren

Nr cadastral	Suprafața (mp)*	Observații / Referințe
82389	110	

* Suprafața este determinată în planul de proiecție Stereo 70.



Date referitoare la teren

Crt	Categorie folosință	Intravilan	Suprafața (mp)	Tarla	Parcelă	Nr. topo	Observații / Referințe
1	curți constructii	DA	110	16	868	-	

Date referitoare la construcții

Crt	Număr	Destinație construcție	Supraf. (mp)	Situație juridică	Observații / Referințe
A1.1	82389-C1	construcții de locuințe	11	Cu acte	Nr. niveluri:1; S. construita la sol:11 mp; S. construita desfasurata:11 mp; locuinta cu o camera/1982;caramida arsa

Lungime Segmente

1) Valorile lungimilor segmentelor sunt obținute din proiecție în plan.

Punct început	X / Y	Punct sfârșit	X / Y	Lungime segment (** (m)
1	507.983,198 421.707,112	2	507.980,937 421.713,395	6.677
2	507.980,937 421.713,395	3	507.980,419 421.714,802	1.499
3	507.980,419 421.714,802	4	507.980,413 421.714,816	0.015

Punct început	X / Y	Punct sfârșit	X / Y	Lungime segment (** (m)
4	507.980,413 421.714,816	5	507.976,364 421.713,351	4.306
5	507.976,364 421.713,351	6	507.985,464 421.690,744	24.37
6	507.985,464 421.690,744	7	507.985,668 421.690,822	0.218
7	507.985,668 421.690,822	8	507.989,766 421.691,352	4.132
8	507.989,766 421.691,352	9	507.987,125 421.697,196	6.413
9	507.987,125 421.697,196	10	507.984,687 421.703,682	6.929
10	507.984,687 421.703,682	11	507.986,705 421.704,558	2.2
11	507.986,705 421.704,558	12	507.985,216 421.707,988	3.739
12	507.985,216 421.707,988	1	507.983,198 421.707,112	2.2

** Lungimile segmentelor sunt determinate în planul de proiecție Stereo 70 și sunt rotunjite la 1 milimetru.

*** Distanța dintre puncte este formată din segmente cumulate ce sunt mai mici decât valoarea 1 milimetru.

**DATE DESPRE IMOBILUL NR. 2527**

Oficiul de Cadastru și Publicitate Imobiliară ARGES
Biroul de Cadastru și Publicitate Imobiliară Campulung

A. Partea I. Descrierea imobilului

TEREN Intravilan

Adresa: Loc. Valea Mare Pravăț, Str Brasovului, Nr. 54, Jud. Arges

Nr. Crt	Nr cadastral Nr. topografic	Suprafața* (mp)	Observații / Referințe
A1	81515	500	Sector cadastral:28 Teren neimprejmuț;

Construcții

Crt	Nr cadastral Nr. topografic	Adresa	Observații / Referințe
A1.1	81515-C1	Loc. Valea Mare Pravăț, Str Brasovului, Nr. 54, Jud. Arges	Nr. niveluri:1; S. construita la sol:111 mp; S. construita desfasurata:111 mp; Locuinta; din caramida arsa; din 1994

B. Partea II. Proprietari și acte

Inscrieri privitoare la dreptul de proprietate și alte drepturi reale		Referințe
12525 / 30/08/2017		
Act Notarial nr. 868, din 03/03/1998 emis de BNP Ionescu Cornelia (act administrativ nr 2948 din 17.08.2017, emis de Primaria Valea Mare Pravăț;act administrativ nr 2947 din 17.08.2017, emis de Primaria Valea Mare Pravăț;act administrativ nr seria CG nr 839657 din 22.04.1974, emis de Primaria Brasov);		
B1	Intabulare, drept de PROPRIETATE, dobandit prin Conventie, cota actuala 1/1, cota initiala 1/1 1) IACOB VIOREL, casatorit cu 2) IACOB ELENA	A1, A1.1

C. Partea III. SARCINI .

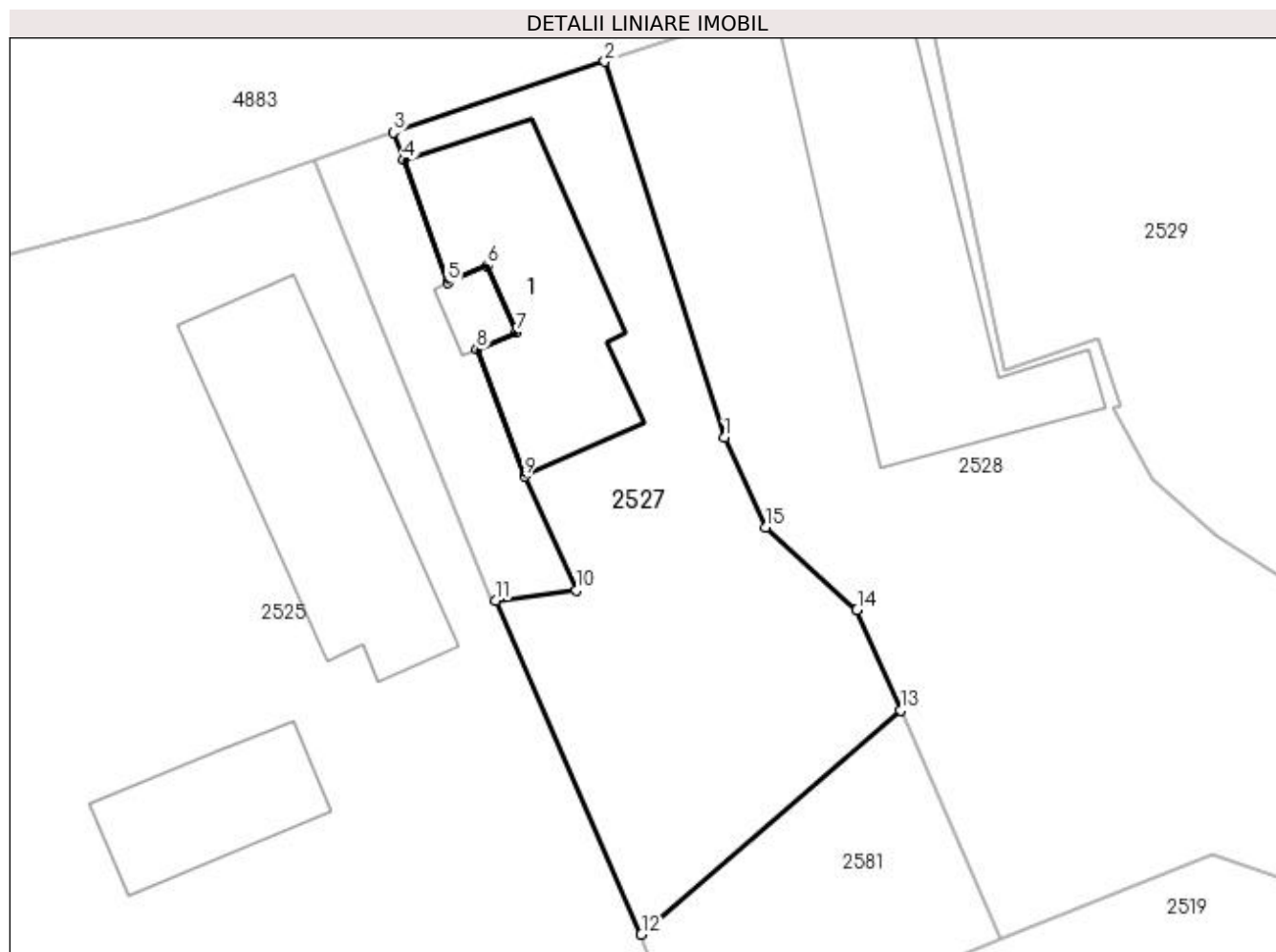
Inscrieri privind dezmembramintele dreptului de proprietate, drepturi reale de garanție și sarcini	Referințe
NU SUNT	

Anexa Nr. 1 La Partea I

Teren

Nr cadastral	Suprafața (mp)*	Observații / Referințe
81515	500	

* Suprafața este determinată în planul de proiecție Stereo 70.



Date referitoare la teren

Crt	Categorie folosință	Intra vilan	Suprafața (mp)	Tarla	Parcelă	Nr. topo	Observații / Referințe
1	curți constructii	DA	500	16	866,868	-	

Date referitoare la construcții

Crt	Număr	Destinație construcție	Supraf. (mp)	Situație juridică	Observații / Referințe
A1.1	81515-C1	construcții de locuințe	111	Cu acte	Nr. niveluri:1; S. construita la sol:111 mp; S. construita desfasurata:111 mp; Locuinta; din caramida arsa; din 1994

Lungime Segmente

1) Valorile lungimilor segmentelor sunt obținute din proiecție în plan.

Punct început	X / Y	Punct sfârșit	X / Y	Lungime segment (** (m)
1	507.997,389 421.699,185	2	507.991,236 421.718,433	20.208
2	507.991,236 421.718,433	3	507.980,419 421.714,802	11.41
3	507.980,419 421.714,802	4	507.980,937 421.713,395	1.499

Punct început	X / Y	Punct sfârșit	X / Y	Lungime segment (** (m)
4	507.980,937 421.713,395	5	507.983,198 421.707,112	6.677
5	507.983,198 421.707,112	6	507.985,216 421.707,988	2.2
6	507.985,216 421.707,988	7	507.986,705 421.704,558	3.739
7	507.986,705 421.704,558	8	507.984,687 421.703,682	2.2
8	507.984,687 421.703,682	9	507.987,125 421.697,196	6.929
9	507.987,125 421.697,196	10	507.989,766 421.691,352	6.413
10	507.989,766 421.691,352	11	507.985,668 421.690,822	4.132
11	507.985,668 421.690,822	12	507.993,112 421.673,741	18.633
12	507.993,112 421.673,741	13	508.006,399 421.685,221	17.559
13	508.006,399 421.685,221	14	508.004,16 421.690,359	5.605
14	508.004,16 421.690,359	15	507.999,476 421.694,595	6.315
15	507.999,476 421.694,595	1	507.997,389 421.699,185	5.042

** Lungimile segmentelor sunt determinate în planul de proiecție Stereo 70 și sunt rotunjite la 1 milimetru.

*** Distanța dintre puncte este formată din segmente cumulate ce sunt mai mici decât valoarea 1 milimetru.

**DATE DESPRE IMOBILUL NR. 2528**

Oficiul de Cadastru și Publicitate Imobiliară ARGES
Biroul de Cadastru și Publicitate Imobiliară Campulung

A. Partea I. Descrierea imobilului

TEREN Intravilan

Adresa: Loc. Valea Mare Pravăț, Str Brasovului, Nr. 55, Jud. Arges

Nr. Crt	Nr cadastral Nr. topografic	Suprafața* (mp)	Observații / Referințe
A1	81695	2.050	Sector cadastral:28 Teren neimprejmuit;

Construcții

Crt	Nr cadastral Nr. topografic	Adresa	Observații / Referințe
A1.1	81695-C1	Loc. Valea Mare Pravăț, Str Brasovului, Nr. 55, Jud. Arges	Nr. niveluri:1; S. construita la sol:175 mp; S. construita desfasurata:175 mp; locuinta/zidarie/tabla/1897

B. Partea II. Proprietari și acte

Inscrieri privitoare la dreptul de proprietate și alte drepturi reale		Referințe
6188 / 09/04/2019		
Hotarare Judecatoreasca nr. 3509, din 20/12/1996 emis de Judecatoria Campulung (act notarial nr 280 din 26.02.1999, emis de Notariatul de Stat Campulung;act administrativ nr seria D.11 nr. 111507 din 03.07.2017, emis de PRIMARIA COMUNEI VALEA MARE PRAVAT;hotarare judecatoreasca nr 2909 din 31.10.2018, emis de Judecatoria Campulung;act notarial nr 3196 din 02.07.1992, emis de Notariatul de Stat Campulung;hotarare judecatoreasca nr 3213 din 07.10.1997, emis de Judecatoria Campulung;act administrativ nr 290 din 29.01.2019, emis de Primaria Valea Mare Pravăț;act administrativ nr 11314-incheiere de respingere din 04.08.2017, emis de BCPI CAMPULUNG;act administrativ nr 1100 din 21.03.2019, emis de Primaria Valea Mare Pravăț;act administrativ nr 11953 din 08.06.1993, emis de COMISIA JUDETEANA ARGES);		
B1	Intabulare, drept de PROPRIETATE-conventie, dobandit prin lesire Din Indiviziune, cota actuala 1/1, cota initiala 1/1 1) IACOB MAGDALENA-MIRELA	A1
B2	Intabulare, drept de PROPRIETATE, dobandit prin Conventie, cota actuala 1/2, cota initiala 1/2 1) IACOB MAGDALENA-MIRELA	A1.1
B3	Intabulare, drept de PROPRIETATE, dobandit prin lesire Din Indiviziune, cota actuala 1/2, cota initiala 1/2 1) IACOB MAGDALENA-MIRELA	A1.1

C. Partea III. SARCINI .

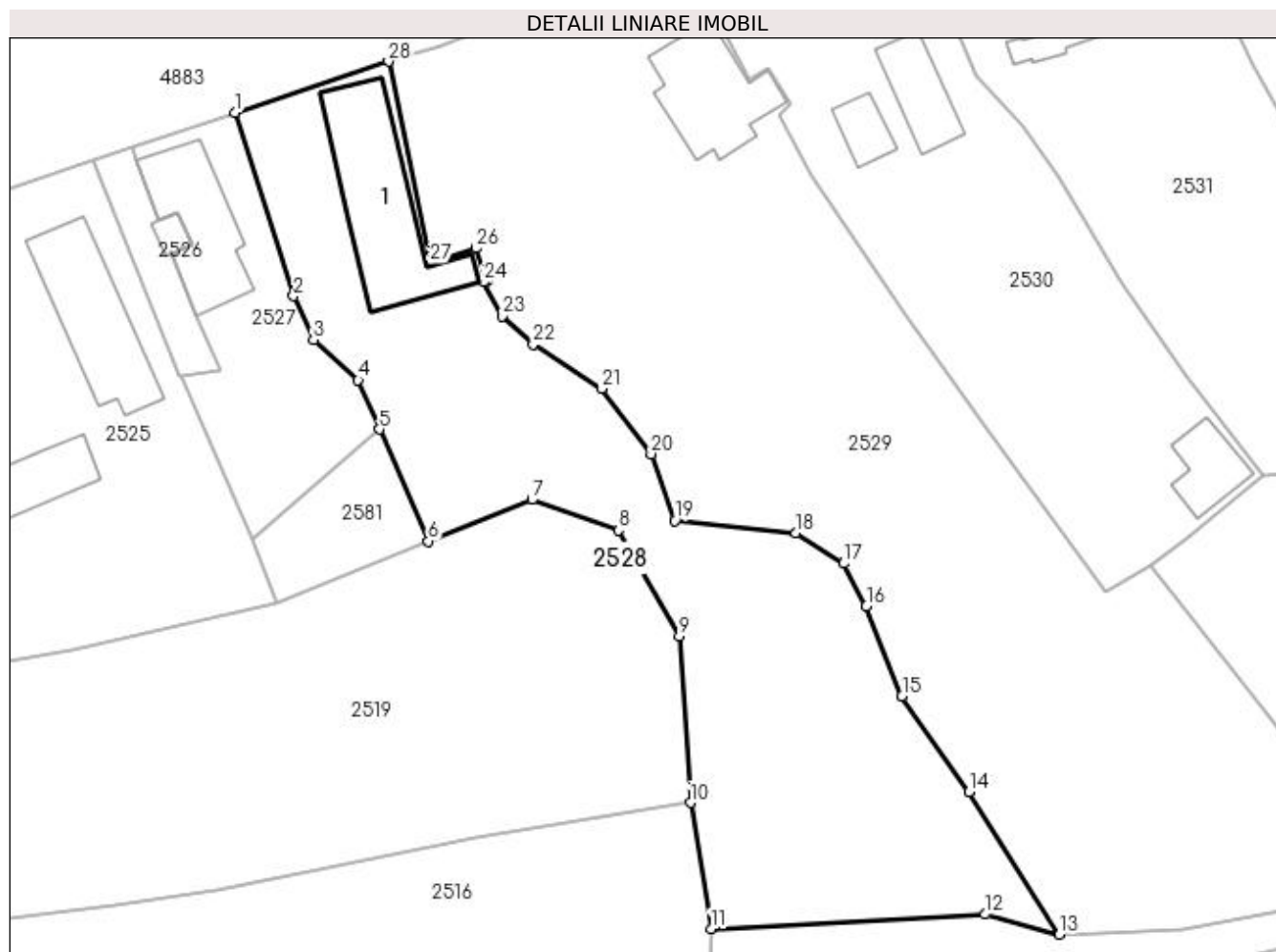
Inscrieri privind dezmembramintele dreptului de proprietate, drepturi reale de garanție și sarcini	Referințe
NU SUNT	

Anexa Nr. 1 La Partea I

Teren

Nr cadastral	Suprafața (mp)*	Observații / Referințe
81695	2.050	

* Suprafața este determinată în planul de proiecție Stereo 70.



Date referitoare la teren

Crt	Categorie folosință	Intra vilan	Suprafața (mp)	Tarla	Parcelă	Nr. topo	Observații / Referințe
1	curți constructii	DA	886	16	865,866	-	
2	faneata	DA	1.164	16	863-865	-	

Date referitoare la construcții

Crt	Număr	Destinație construcție	Supraf. (mp)	Situație juridică	Observații / Referințe
A1.1	81695-C1	construcții de locuințe	175	Cu acte	Nr. niveluri:1; S. construita la sol:175 mp; S. construita desfasurata:175 mp; locuinta/zidarie/tabla/1897

Lungime Segmente

1) Valorile lungimilor segmentelor sunt obținute din proiecție în plan.

Punct început	X / Y	Punct sfârșit	X / Y	Lungime segment (** (m))
1	507.991,236 421.718,433	2	507.997,389 421.699,185	20.208
3	507.999,476 421.694,595	4	508.004,16 421.690,359	6.315
5	508.006,399 421.685,221	6	508.011,519 421.673,478	12.811

Punct început	X / Y	Punct sfârșit	X / Y	Lungime segment (** (m))
2	507.997,389 421.699,185	3	507.999,476 421.694,595	5.042
4	508.004,16 421.690,359	5	508.006,399 421.685,221	5.605
6	508.011,519 421.673,478	7	508.022,395 421.677,862	11.726

Punct început	X / Y	Punct sfârșit	X / Y	Lungime segment (** (m)	Punct început	X / Y	Punct sfârșit	X / Y	Lungime segment (** (m)
7	508.022,395 421.677,862	8	508.031,487 421.674,628	9.65	8	508.031,487 421.674,628	9	508.037,847 421.663,538	12.784
9	508.037,847 421.663,538	10	508.039,016 421.646,079	17.498	10	508.039,016 421.646,079	11	508.041,173 421.632,853	13.401
11	508.041,173 421.632,853	12	508.069,929 421.634,371	28.796	12	508.069,929 421.634,371	13	508.077,702 421.632,279	8.05
13	508.077,702 421.632,279	14	508.068,254 421.647,235	17.69	14	508.068,254 421.647,235	15	508.061,204 421.657,271	12.265
15	508.061,204 421.657,271	16	508.057,478 421.666,7	10.138	16	508.057,478 421.666,7	17	508.055,088 421.671,169	5.068
17	508.055,088 421.671,169	18	508.050,078 421.674,344	5.931	18	508.050,078 421.674,344	19	508.037,383 421.675,667	12.764
19	508.037,383 421.675,667	20	508.034,88 421.682,64	7.409	20	508.034,88 421.682,64	21	508.029,73 421.689,51	8.586
21	508.029,73 421.689,51	22	508.022,52 421.694,15	8.574	22	508.022,52 421.694,15	23	508.019,26 421.697,08	4.383
23	508.019,26 421.697,08	24	508.017,32 421.700,66	4.072	24	508.017,32 421.700,66	25	508.017,67 421.700,78	0.37
25	508.017,67 421.700,78	26	508.016,551 421.704,211	3.609	26	508.016,551 421.704,211	27	508.011,684 421.702,643	5.113
27	508.011,684 421.702,643	28	508.007,334 421.723,779	21.579	28	508.007,334 421.723,779	1	507.991,236 421.718,433	16.962

** Lungimile segmentelor sunt determinate în planul de proiecție Stereo 70 și sunt rotunjite la 1 milimetru.

*** Distanța dintre puncte este formată din segmente cumulate ce sunt mai mici decât valoarea 1 milimetru.

**DATE DESPRE IMOBILUL NR. 2529**

Oficiul de Cadastru și Publicitate Imobiliară ARGES
Biroul de Cadastru și Publicitate Imobiliară Campulung

A. Partea I. Descrierea imobilului

TEREN Intravilan

Adresa: Loc. Valea Mare Pravăț, Nr. 56, Jud. Arges, punctul,,Camin casa'

Nr. Crt	Nr cadastral Nr. topografic	Suprafața* (mp)	Observații / Referințe
A1	80284	3.612	Sector cadastral:28 Teren neimprejmit;

Construcții

Crt	Nr cadastral Nr. topografic	Adresa	Observații / Referințe
A1.1	80284-C1	Loc. Valea Mare Pravăț, Nr. 56, Jud. Arges, punctul,,Camin casa'	Nr. niveluri:1; S. construita la sol:114 mp;

B. Partea II. Proprietari și acte

Inscrieri privitoare la dreptul de proprietate și alte drepturi reale		Referințe
16479 / 02/08/2022		
Act Notarial nr. 2879, din 01/08/2022 emis de Simion Aurelia Maria;		
B7	Intabulare, drept de PROPRIETATE-bun propriu, dobandit prin Conventie, cota actuala 1/2, cota initiala 1/2 1) ILIE FLORIN, necasatorit	A1, A1.1
B8	Intabulare, drept de PROPRIETATE-bun propriu, dobandit prin Conventie, cota actuala 1/2, cota initiala 1/2 1) BAICU FLORENTINA CORNELIA, necasatorita	A1, A1.1

C. Partea III. SARCINI .

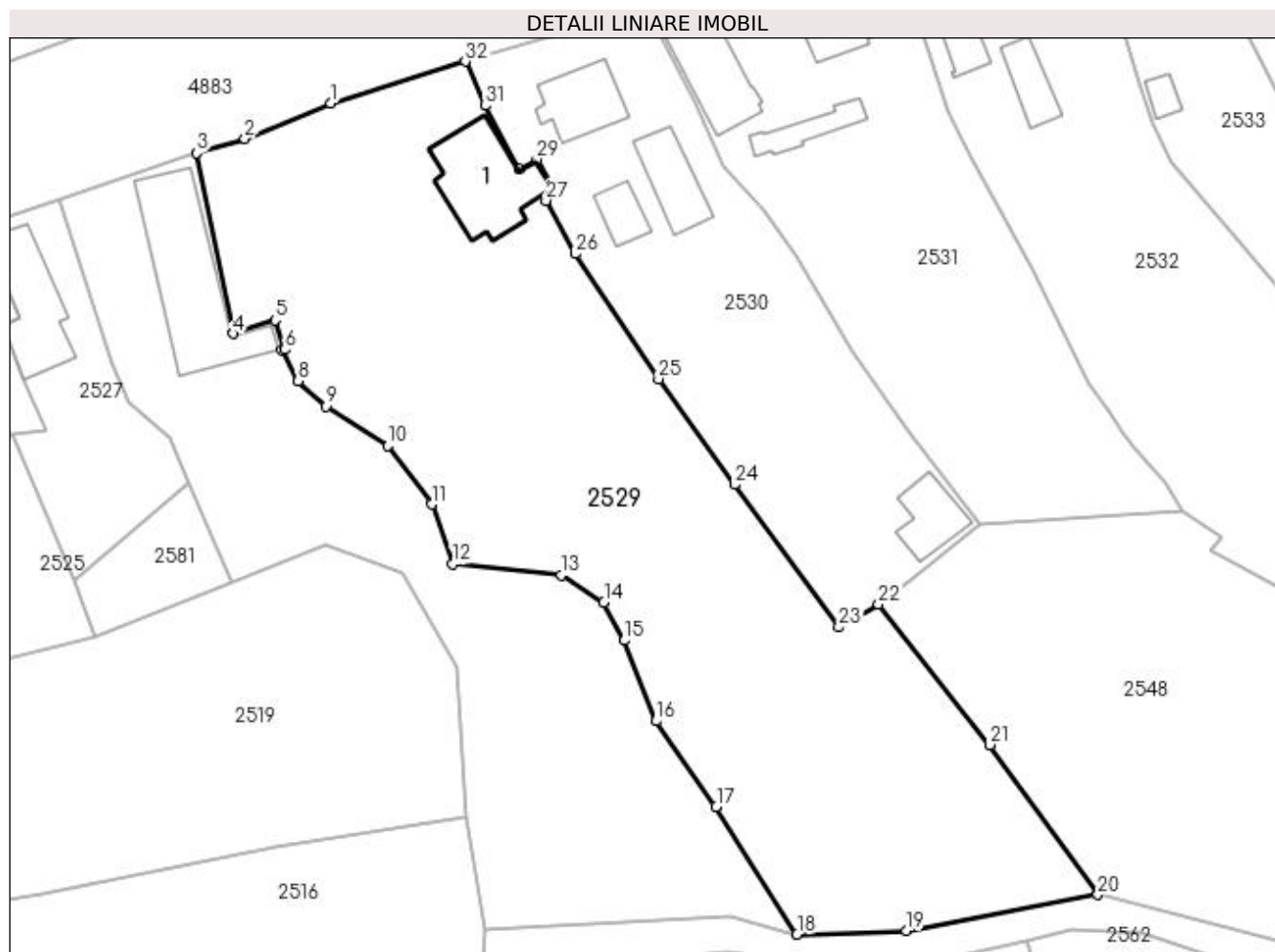
Inscrieri privind dezmembramintele dreptului de proprietate, drepturi reale de garanție și sarcini	Referințe
NU SUNT	

Anexa Nr. 1 La Partea I

Teren

Nr cadastral	Suprafața (mp)*	Observații / Referințe
80284	3.612	

* Suprafața este determinată în planul de proiecție Stereo 70.



Date referitoare la teren

Crt	Categorie folosință	Intra vilan	Suprafața (mp)	Tarla	Parcelă	Nr. topo	Observații / Referințe
1	curți construcții	DA	1.294	16	859,840	-	
2	livada	DA	2.318	16	840	-	

Date referitoare la construcții

Crt	Număr	Destinație construcție	Supraf. (mp)	Situație juridică	Observații / Referințe
A1.1	80284-C1	construcții de locuințe	114	Cu acte	Nr. niveluri:1; S. construita la sol:114 mp;

Lungime Segmente

1) Valorile lungimilor segmentelor sunt obținute din proiecție în plan.

Punct început	X / Y	Punct sfârșit	X / Y	Lungime segment (** (m)	Punct început	X / Y	Punct sfârșit	X / Y	Lungime segment (** (m)
1	508.023,095 421.729,592	2	508.013,009 421.725,464	10.898	2	508.013,009 421.725,464	3	508.007,334 421.723,779	5.92
3	508.007,334 421.723,779	4	508.011,684 421.702,643	21.579	4	508.011,684 421.702,643	5	508.016,551 421.704,211	5.113
5	508.016,551 421.704,211	6	508.017,67 421.700,78	3.609	6	508.017,67 421.700,78	7	508.017,32 421.700,66	0.37

Punct început	X / Y	Punct sfârșit	X / Y	Lungime segment (** (m)
7	508.017,32 421.700,66	8	508.019,26 421.697,08	4.072
9	508.022,52 421.694,15	10	508.029,73 421.689,51	8.574
11	508.034,88 421.682,64	12	508.037,383 421.675,667	7.409
13	508.050,078 421.674,344	14	508.055,088 421.671,169	5.931
15	508.057,478 421.666,7	16	508.061,204 421.657,271	10.138
17	508.068,254 421.647,235	18	508.077,702 421.632,279	17.69
19	508.090,537 421.632,731	20	508.112,949 421.636,921	22.8
21	508.100,25 421.654,47	22	508.087,248 421.670,956	20.996
23	508.082,597 421.668,24	24	508.070,38 421.684,95	20.7
25	508.061,499 421.697,324	26	508.051,721 421.711,96	17.602
27	508.048,287 421.718,213	28	508.049,566 421.719,296	1.676
29	508.047,191 421.723,037	30	508.045,154 421.721,903	2.331
31	508.041,166 421.729,324	32	508.038,836 421.734,495	5.672

Punct început	X / Y	Punct sfârșit	X / Y	Lungime segment (** (m)
8	508.019,26 421.697,08	9	508.022,52 421.694,15	4.383
10	508.029,73 421.689,51	11	508.034,88 421.682,64	8.586
12	508.037,383 421.675,667	13	508.050,078 421.674,344	12.764
14	508.055,088 421.671,169	15	508.057,478 421.666,7	5.068
16	508.061,204 421.657,271	17	508.068,254 421.647,235	12.265
18	508.077,702 421.632,279	19	508.090,537 421.632,731	12.843
20	508.112,949 421.636,921	21	508.100,25 421.654,47	21.662
22	508.087,248 421.670,956	23	508.082,597 421.668,24	5.386
24	508.070,38 421.684,95	25	508.061,499 421.697,324	15.231
26	508.051,721 421.711,96	27	508.048,287 421.718,213	7.134
28	508.049,566 421.719,296	29	508.047,191 421.723,037	4.431
30	508.045,154 421.721,903	31	508.041,166 421.729,324	8.425
32	508.038,836 421.734,495	1	508.023,095 421.729,592	16.487

** Lungimile segmentelor sunt determinate în planul de proiecție Stereo 70 și sunt rotunjite la 1 milimetru.

*** Distanța dintre puncte este formată din segmente cumulate ce sunt mai mici decât valoarea 1 milimetru.

**DATE DESPRE IMOBILUL NR. 2530**

Oficiul de Cadastru și Publicitate Imobiliară ARGES
Biroul de Cadastru și Publicitate Imobiliară Campulung

A. Partea I. Descrierea imobilului

TEREN Intravilan

Adresa: Loc. Valea Mare Pravat, Str Brasovului, Nr. 57, Jud. Arges

Nr. Crt	Nr cadastral Nr. topografic	Suprafața* (mp)	Observații / Referințe
A1		1.577	Sector cadastral:28 Teren imprejmuit;

Construcții

Crt	Nr cadastral Nr. topografic	Adresa	Observații / Referințe
A1.1		Loc. Valea Mare Pravat, Str Brasovului, Nr. 57, Jud. Arges	Nr. niveluri:2; S. construita la sol:66 mp; S. construita desfasurata:130 mp;
A1.2		Loc. Valea Mare Pravat, Str Brasovului, Nr. 57, Jud. Arges	Nr. niveluri:1; S. construita la sol:59 mp; S. construita desfasurata:59 mp;
A1.3		Loc. Valea Mare Pravat, Str Brasovului, Nr. 57, Jud. Arges	Nr. niveluri:1; S. construita la sol:29 mp; S. construita desfasurata:29 mp;
A1.4		Loc. Valea Mare Pravat, Str Brasovului, Nr. 57, Jud. Arges	Nr. niveluri:1; S. construita la sol:49 mp; S. construita desfasurata:49 mp;

B. Partea II. Proprietari și acte

Inscrieri privitoare la dreptul de proprietate și alte drepturi reale		Referințe
/		
Act Normativ nr. 7, din 13/03/1996 emis de PARLAMENT (art. 13 alin. 15);		
B1	Inscrierea provizorie, drept de PROPRIETATE, dobandit prin Lege, cota actuala 1/1, cota initiala 1/1 1) COMUNA VALEA MARE PRAVĂȚ , CIF:5010196	A1
Act Normativ nr. 7, din 13/03/1996 emis de PARLAMENT (art. 12 alin. 16);		
B3	Intabulare, drept de PROPRIETATE, dobandit prin Construire, cota actuala 1/1, cota initiala 1/1 1) BUȘTENARU GHEORGHE , lipsă CNP	A1.1, A1.2, A1.3, A1.4

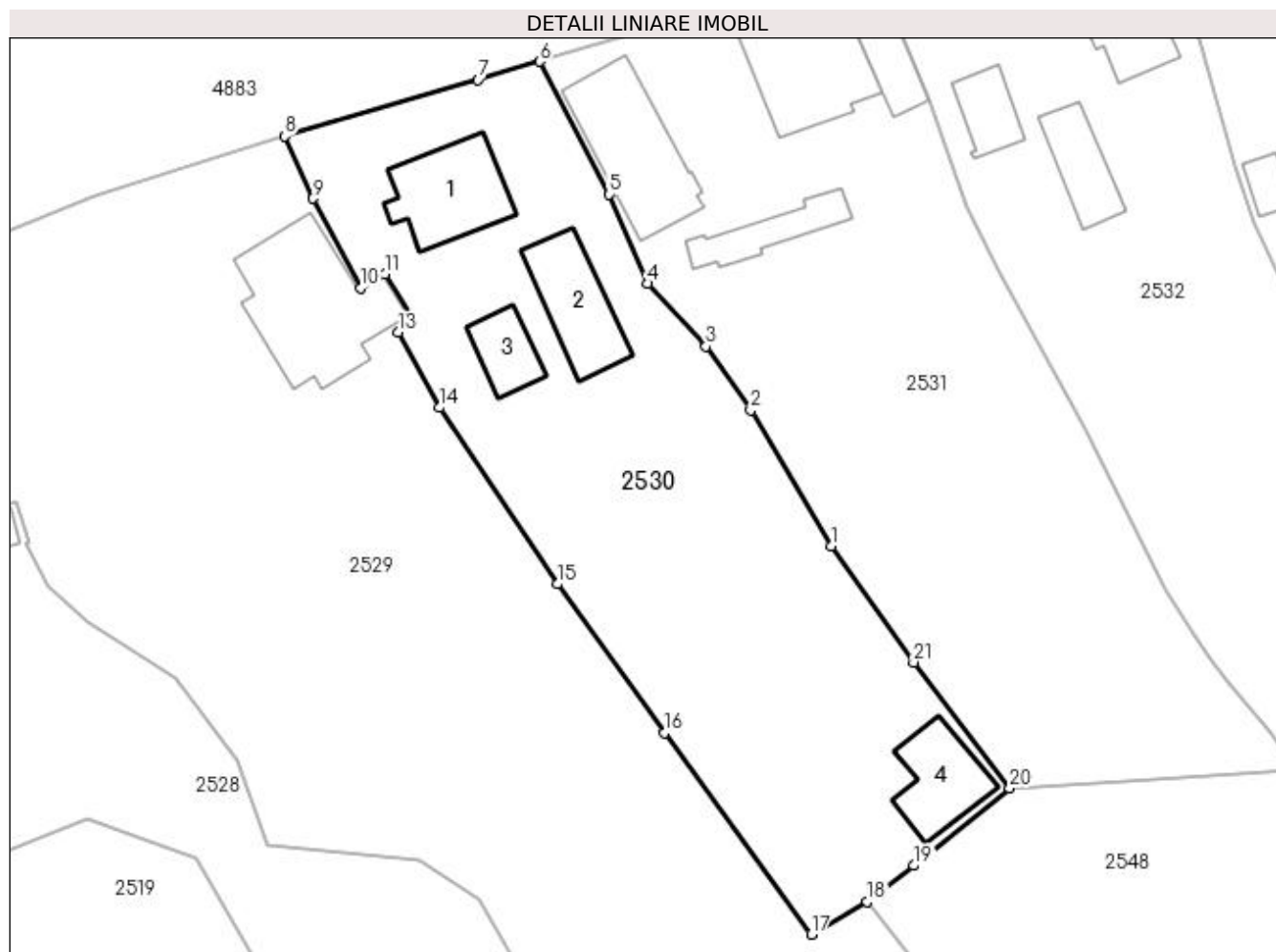
C. Partea III. SARCINI .

Inscrieri privind dezmembramintele dreptului de proprietate, drepturi reale de garanție și sarcini	Referințe
NU SUNT	

Anexa Nr. 1 La Partea I**Teren**

Nr cadastral	Suprafața (mp)*	Observații / Referințe
	1.577	

* Suprafața este determinată în planul de proiecție Stereo 70.

**Date referitoare la teren**

Crt	Categorie folosință	Intravilan	Suprafața (mp)	Tarla	Parcelă	Nr. topo	Observații / Referințe
1	curți construcții	DA	937	16	857,858	-	
2	faneata	DA	640	16	855-857	-	

Date referitoare la construcții

Crt	Număr	Destinație construcție	Supraf. (mp)	Situație juridică	Observații / Referințe
A1.1		construcții de locuințe	66	Cu acte	Nr. niveluri:2; S. construita la sol:66 mp; S. construita desfasurata:130 mp;
A1.2		construcții anexa	59	Cu acte	Nr. niveluri:1; S. construita la sol:59 mp; S. construita desfasurata:59 mp;
A1.3		construcții anexa	29	Cu acte	Nr. niveluri:1; S. construita la sol:29 mp; S. construita desfasurata:29 mp;
A1.4		construcții anexa	49	Cu acte	Nr. niveluri:1; S. construita la sol:49 mp; S. construita desfasurata:49 mp;

Lungime Segmente

1) Valorile lungimilor segmentelor sunt obținute din proiecție în plan.

Punct început	X / Y	Punct sfârșit	X / Y	Lungime segment (** (m))	Punct început	X / Y	Punct sfârșit	X / Y	Lungime segment (** (m))
---------------	-------	---------------	-------	--------------------------	---------------	-------	---------------	-------	--------------------------

Punct început	X / Y	Punct sfârșit	X / Y	Lungime segment (** (m)
1	508.084,265 421.700,479	2	508.077,566 421.711,745	13.107
3	508.073,855 421.717,058	4	508.068,982 421.722,26	7.128
5	508.065,826 421.729,677	6	508.060,023 421.740,705	12.462
7	508.054,916 421.739,188	8	508.038,836 421.734,495	16.751
9	508.041,166 421.729,324	10	508.045,154 421.721,903	8.425
11	508.047,191 421.723,037	12	508.049,566 421.719,296	4.431
13	508.048,287 421.718,213	14	508.051,721 421.711,96	7.134
15	508.061,499 421.697,324	16	508.070,38 421.684,95	15.231
17	508.082,597 421.668,24	18	508.087,248 421.670,956	5.386
19	508.091,122 421.673,949	20	508.099,083 421.680,356	10.219
21	508.091,103 421.690,825	1	508.084,265 421.700,479	11.83

Punct început	X / Y	Punct sfârșit	X / Y	Lungime segment (** (m)
2	508.077,566 421.711,745	3	508.073,855 421.717,058	6.481
4	508.068,982 421.722,26	5	508.065,826 421.729,677	8.061
6	508.060,023 421.740,705	7	508.054,916 421.739,188	5.328
8	508.038,836 421.734,495	9	508.041,166 421.729,324	5.672
10	508.045,154 421.721,903	11	508.047,191 421.723,037	2.331
12	508.049,566 421.719,296	13	508.048,287 421.718,213	1.676
14	508.051,721 421.711,96	15	508.061,499 421.697,324	17.602
16	508.070,38 421.684,95	17	508.082,597 421.668,24	20.7
18	508.087,248 421.670,956	19	508.091,122 421.673,949	4.896
20	508.099,083 421.680,356	21	508.091,103 421.690,825	13.164

** Lungimile segmentelor sunt determinate în planul de proiecție Stereo 70 și sunt rotunjite la 1 milimetru.

*** Distanța dintre puncte este formată din segmente cumulate ce sunt mai mici decât valoarea 1 milimetru.

**DATE DESPRE IMOBILUL NR. 2531**

Oficiul de Cadastru și Publicitate Imobiliară ARGES
Biroul de Cadastru și Publicitate Imobiliară Campulung

A. Partea I. Descrierea imobilului

TEREN Intravilan

Adresa: Loc. Valea Mare Pravăț, Str Brasovului, Nr. 58, Jud. Arges

Nr. Crt	Nr cadastral Nr. topografic	Suprafața* (mp)	Observații / Referințe
A1		1.772	Sector cadastral:28 Teren neimprijmit;

Construcții

Crt	Nr cadastral Nr. topografic	Adresa	Observații / Referințe
A1.1		Loc. Valea Mare Pravăț, Str Brasovului, Nr. 58, Jud. Arges	Nr. niveluri:1; S. construita la sol:95 mp; S. construita desfasurata:95 mp;
A1.2		Loc. Valea Mare Pravăț, Str Brasovului, Nr. 58, Jud. Arges	Nr. niveluri:1; S. construita la sol:87 mp; S. construita desfasurata:87 mp;
A1.3		Loc. Valea Mare Pravăț, Str Brasovului, Nr. 58, Jud. Arges	Nr. niveluri:1; S. construita la sol:42 mp; S. construita desfasurata:42 mp;
A1.4		Loc. Valea Mare Pravăț, Str Brasovului, Nr. 58, Jud. Arges	Nr. niveluri:1; S. construita la sol:33 mp; S. construita desfasurata:33 mp;

B. Partea II. Proprietari și acte

Inscrieri privitoare la dreptul de proprietate și alte drepturi reale		Referințe
/		
Act Normativ nr. 7, din 13/03/1996 emis de PARLAMENT (art. 13 alin. 15);		
B1	Inscrierea provizorie, drept de PROPRIETATE, dobandit prin Lege, cota actuala 1/1, cota initiala 1/1 1) COMUNA VALEA MARE PRAVAT, CIF:5010196	A1, A1.1, A1.2, A1.3, A1.4

C. Partea III. SARCINI .

Inscrieri privind dezmembramintele dreptului de proprietate, drepturi reale de garanție și sarcini	Referințe
NU SUNT	

Anexa Nr. 1 La Partea I

Teren

Nr cadastral	Suprafața (mp)*	Observații / Referințe
	1.772	

* Suprafața este determinată în planul de proiecție Stereo 70.



Date referitoare la teren

Crt	Categorie folosință	Intra vilan	Suprafața (mp)	Tarla	Parcelă	Nr. topo	Observații / Referințe
1	curți construcții	DA	606	16	851	-	
2	faneata	DA	1.166	16	852-854	-	

Date referitoare la construcții

Crt	Număr	Destinație construcție	Supraf. (mp)	Situație juridică	Observații / Referințe
A1.1		construcții de locuințe	95	Cu acte	Nr. niveluri:1; S. construita la sol:95 mp; S. construita desfasurata:95 mp;
A1.2		construcții de locuințe	87	Cu acte	Nr. niveluri:1; S. construita la sol:87 mp; S. construita desfasurata:87 mp;
A1.3		construcții anexa	42	Cu acte	Nr. niveluri:1; S. construita la sol:42 mp; S. construita desfasurata:42 mp;
A1.4		construcții anexa	33	Cu acte	Nr. niveluri:1; S. construita la sol:33 mp; S. construita desfasurata:33 mp;

Lungime Segmente

1) Valorile lungimilor segmentelor sunt obținute din proiecție în plan.

Punct început	X / Y	Punct sfârșit	X / Y	Lungime segment (** (m))	Punct început	X / Y	Punct sfârșit	X / Y	Lungime segment (** (m))

Punct început	X / Y	Punct sfârșit	X / Y	Lungime segment (** (m))
1	508.105,336 421.710,294	2	508.098,103 421.723,344	14.92
3	508.095,487 421.728,667	4	508.092,466 421.737,454	9.292
5	508.087,699 421.748,901	6	508.087,793 421.750,133	1.236
7	508.083,933 421.749,008	8	508.072,912 421.744,888	11.766
9	508.072,872 421.744,449	10	508.060,023 421.740,705	13.383
11	508.065,826 421.729,677	12	508.068,982 421.722,26	8.061
13	508.073,855 421.717,058	14	508.077,566 421.711,745	6.481
15	508.084,265 421.700,479	16	508.091,103 421.690,825	11.83
17	508.099,083 421.680,356	18	508.122,948 421.681,9	23.915
19	508.120,796 421.685,063	20	508.117,28 421.689,063	5.326
21	508.115,834 421.691,127	22	508.114,259 421.693,399	2.765
23	508.111,968 421.696,873	1	508.105,336 421.710,294	14.97

Punct început	X / Y	Punct sfârșit	X / Y	Lungime segment (** (m))
2	508.098,103 421.723,344	3	508.095,487 421.728,667	5.931
4	508.092,466 421.737,454	5	508.087,699 421.748,901	12.4
6	508.087,793 421.750,133	7	508.083,933 421.749,008	4.021
8	508.072,912 421.744,888	9	508.072,872 421.744,449	0.441
10	508.060,023 421.740,705	11	508.065,826 421.729,677	12.462
12	508.068,982 421.722,26	13	508.073,855 421.717,058	7.128
14	508.077,566 421.711,745	15	508.084,265 421.700,479	13.107
16	508.091,103 421.690,825	17	508.099,083 421.680,356	13.164
18	508.122,948 421.681,9	19	508.120,796 421.685,063	3.826
20	508.117,28 421.689,063	21	508.115,834 421.691,127	2.52
22	508.114,259 421.693,399	23	508.111,968 421.696,873	4.161

** Lungimile segmentelor sunt determinate în planul de proiecție Stereo 70 și sunt rotunjite la 1 milimetru.

*** Distanța dintre puncte este formată din segmente cumulate ce sunt mai mici decât valoarea 1 milimetru.



DATE DESPRE IMOBILUL NR. 2532

Oficiul de Cadastru și Publicitate Imobiliară ARGES
Biroul de Cadastru și Publicitate Imobiliară Campulung

A. Partea I. Descrierea imobilului

TEREN Intravilan

Adresa: Loc. Valea Mare Pravăț, Str Brasovului, Nr. 59, Jud. Arges

Nr. Crt	Nr cadastral Nr. topografic	Suprafața* (mp)	Observații / Referințe
A1		Din acte: 3.300 Masurata: 3.886	Sector cadastral:28 Teren imprejmuit;

Construcții

Crt	Nr cadastral Nr. topografic	Adresa	Observații / Referințe
A1.1		Loc. Valea Mare Pravăț, Str Brasovului, Nr. 59, Jud. Arges	Nr. niveluri:1; S. construita la sol:98 mp; S. construita desfasurata:98 mp; Locuinta din caramida in anul 1954
A1.2		Loc. Valea Mare Pravăț, Str Brasovului, Nr. 59, Jud. Arges	Nr. niveluri:1; S. construita la sol:27 mp; S. construita desfasurata:27 mp; Grajd construit din caramida in anul 1960
A1.3		Loc. Valea Mare Pravăț, Str Brasovului, Nr. 59, Jud. Arges	Nr. niveluri:1; S. construita la sol:38 mp; S. construita desfasurata:38 mp;

B. Partea II. Proprietari și acte

Inscrieri privitoare la dreptul de proprietate și alte drepturi reale		Referințe
/		
Act Notarial nr. 105, din 28/10/2015 emis de NP ZIPIȘI CORNELIA (Titlu de proprietate nr.9724/06.05.1993/ eliberat de CJPSDPAT ARGES; Certificat de deces nr. 28/15.10.2020 eliberat de Primăria Comunei Valea Mare Pravăț);		
B1	Intabulare, drept de PROPRIETATE bun propriu , dobandit prin Succesiune, cota actuala 1/1, cota initiala 1/1 1) JIANU ANCUȚA MARIA	A1
B2	Intabulare, drept de PROPRIETATE bun propriu , dobandit prin Succesiune, cota actuala 1/2, cota initiala 1/2 1) JIANU ANCUȚA MARIA	A1.1, A1.2
Act Normativ nr. 7, din 13/03/1996 emis de PARLAMENT (art. 13 alin. 15);		
B3	Inscrierea provizorie, drept de PROPRIETATE, dobandit prin Lege, cota actuala 1/2, cota initiala 1/2 1) COMUNA VALEA MARE PRAVĂȚ, CIF:5010196	A1.1, A1.2
Act Normativ nr. 7, din 13/03/1996 emis de PARLAMENT (art.12,alin.16);		
B4	Intabulare, drept de PROPRIETATE, dobandit prin Construire, cota actuala 1/1, cota initiala 1/1 1) JIANU ANCUȚA MARIA	A1.3

C. Partea III. SARCINI .

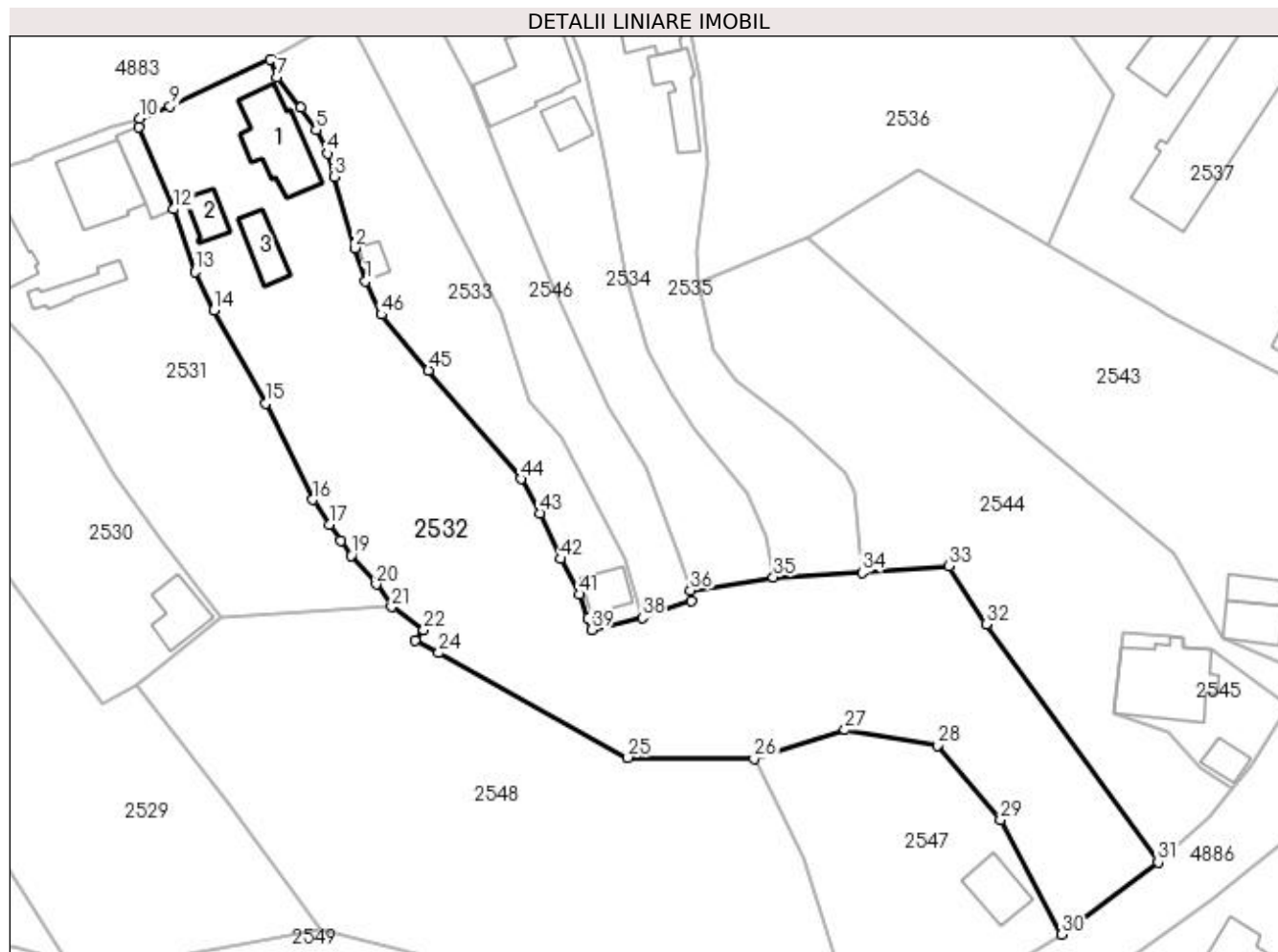
Inscrieri privind dezmembramintele dreptului de proprietate, drepturi reale de garanție și sarcini	Referințe
NU SUNT	

Anexa Nr. 1 La Partea I

Teren

Nr cadastral	Suprafața (mp)*	Observații / Referințe
	Din acte: 3.300 Masurata: 3.886	

* Suprafața este determinată în planul de proiecție Stereo 70.



Date referitoare la teren

Crt	Categorie folosință	Intravilan	Suprafața (mp)	Tarla	Parcelă	Nr. topo	Observații / Referințe
1	curți construcții	DA	687	16	849,850	-	
2	arabil	DA	1.213	16	848,849	-	
3	faneata	DA	1.986	16	840	-	

Date referitoare la construcții

Crt	Număr	Destinație construcție	Supraf. (mp)	Situație juridică	Observații / Referințe
A1.1		construcții de locuințe	Din acte: 55 Masurata: 98	Cu acte	Nr. niveluri:1; S. construita la sol:98 mp; S. construita desfasurata:98 mp; Locuinta din caramida in anul 1954
A1.2		construcții anexa	Din acte: 12 Masurata: 27	Cu acte	Nr. niveluri:1; S. construita la sol:27 mp; S. construita desfasurata:27 mp; Grajd construit din caramida in anul 1960
A1.3		construcții anexa	38	Cu acte	Nr. niveluri:1; S. construita la sol:38 mp; S. construita desfasurata:38 mp;

Lungime Segmente

1) Valorile lungimilor segmentelor sunt obținute din proiecție în plan.

Punct început	X / Y	Punct sfârșit	X / Y	Lungime segment	Punct început	X / Y	Punct sfârșit	X / Y	Lungime segment	Punct început	X / Y	Punct sfârșit	X / Y	Lungime segment
1	508.119,29 421.727,358	2	508.117,793 421.732,028	4.904	2	508.117,793 421.732,028	3	508.114,911 421.741,96	10.34 2	3	508.114,911 421.741,96	4	508.114,015 421.745,2	3.362
4	508.114,015 421.745,2	5	508.112,393 421.748,535	3.709	5	508.112,393 421.748,535	6	508.110,276 421.751,604	3.728	6	508.110,276 421.751,604	7	508.106,958 421.755,843	5.383
7	508.106,958 421.755,843	8	508.105,975 421.758,305	2.651	8	508.105,975 421.758,305	9	508.092,007 421.751,809	15.40 5	9	508.092,007 421.751,809	10	508.087,793 421.750,133	4.535
10	508.087,793 421.750,133	11	508.087,699 421.748,901	1.236	11	508.087,699 421.748,901	12	508.092,466 421.737,454	12.4	12	508.092,466 421.737,454	13	508.095,487 421.728,667	9.292
13	508.095,487 421.728,667	14	508.098,103 421.723,344	5.931	14	508.098,103 421.723,344	15	508.105,336 421.710,294	14.92	15	508.105,336 421.710,294	16	508.111,968 421.696,873	14.97
16	508.111,968 421.696,873	17	508.114,259 421.693,399	4.161	17	508.114,259 421.693,399	18	508.115,834 421.691,127	2.765	18	508.115,834 421.691,127	19	508.117,28 421.689,063	2.52
19	508.117,28 421.689,063	20	508.120,796 421.685,063	5.326	20	508.120,796 421.685,063	21	508.122,948 421.681,9	3.826	21	508.122,948 421.681,9	22	508.127,434 421.678,696	5.513
22	508.127,434 421.678,696	23	508.126,182 421.677,274	1.895	23	508.126,182 421.677,274	24	508.129,524 421.675,469	3.798	24	508.129,524 421.675,469	25	508.155,936 421.660,861	30.18 3
25	508.155,936 421.660,861	26	508.173,582 421.660,731	17.64 6	26	508.173,582 421.660,731	27	508.186,255 421.664,716	13.28 5	27	508.186,255 421.664,716	28	508.199,147 421.662,565	13.07
28	508.199,147 421.662,565	29	508.207,996 421.652,155	13.66 3	29	508.207,996 421.652,155	30	508.216,519 421.636,184	18.10 3	30	508.216,519 421.636,184	31	508.229,986 421.646,238	16.80 6
31	508.229,986 421.646,238	32	508.205,98 421.679,498	41.01 8	32	508.205,98 421.679,498	33	508.200,731 421.687,601	9.655	33	508.200,731 421.687,601	34	508.188,704 421.686,696	12.06 1
34	508.188,704 421.686,696	35	508.176,271 421.686,056	12.44 9	35	508.176,271 421.686,056	36	508.164,672 421.684,24	11.74	36	508.164,672 421.684,24	37	508.164,796 421.682,72	1.525
37	508.164,796 421.682,72	38	508.157,968 421.680,386	7.216	38	508.157,968 421.680,386	39	508.150,903 421.678,713	7.26	39	508.150,903 421.678,713	40	508.150,334 421.680,309	1.694
40	508.150,334 421.680,309	41	508.149,135 421.683,655	3.554	41	508.149,135 421.683,655	42	508.146,572 421.688,602	5.572	42	508.146,572 421.688,602	43	508.143,708 421.694,959	6.972
43	508.143,708 421.694,959	44	508.141,001 421.699,773	5.523	44	508.141,001 421.699,773	45	508.128,121 421.714,964	19.91 6	45	508.128,121 421.714,964	46	508.121,522 421.722,716	10.18
46	508.121,522 421.722,716	1	508.119,29 421.727,358	5.151										

** Lungimile segmentelor sunt determinate în planul de proiecție Stereo 70 și sunt rotunjite la 1 milimetru.

*** Distanța dintre puncte este formată din segmente cumulate ce sunt mai mici decât valoarea 1 milimetru.

**DATE DESPRE IMOBILUL NR. 2533**

Oficiul de Cadastru și Publicitate Imobiliară ARGES
Biroul de Cadastru și Publicitate Imobiliară Campulung

A. Partea I. Descrierea imobilului

TEREN Intravilan

Adresa: Loc. Valea Mare Pravăț, Str Brasovului, Nr. 60, Jud. Arges

Nr. Crt	Nr cadastral Nr. topografic	Suprafața* (mp)	Observații / Referințe
A1		1.000	Sector cadastral:28 Teren neimprijmit;

Construcții

Crt	Nr cadastral Nr. topografic	Adresa	Observații / Referințe
A1.1		Loc. Valea Mare Pravăț, Str Brasovului, Nr. 60, Jud. Arges	Nr. niveluri:1; S. construita la sol:32 mp; S. construita desfasurata:32 mp;
A1.2		Loc. Valea Mare Pravăț, Str Brasovului, Nr. 60, Jud. Arges	Nr. niveluri:1; S. construita la sol:14 mp; S. construita desfasurata:14 mp;

B. Partea II. Proprietari și acte

Inscrieri privitoare la dreptul de proprietate și alte drepturi reale		Referințe
/		
Act Notarial nr. 757, din 12/07/1966 emis de NOTARIATUL DE STAT AL RAIONULUI MUSCEL;		
B1	Intabulare, drept de PROPRIETATE bun propriu , dobandit prin Conventie, cota actuala 1/1, cota initiala 1/1 1) CIOCĂNEA ION, lipsă CNP	A1
Act Normativ nr. 7, din 13/03/1996 emis de PARLAMENT (art. 12 alin. 16);		
B2	Intabulare, drept de PROPRIETATE, dobandit prin Construire, cota actuala 1/1, cota initiala 1/1 1) CIOCĂNEA ION, lipsă CNP	A1.1, A1.2

C. Partea III. SARCINI .

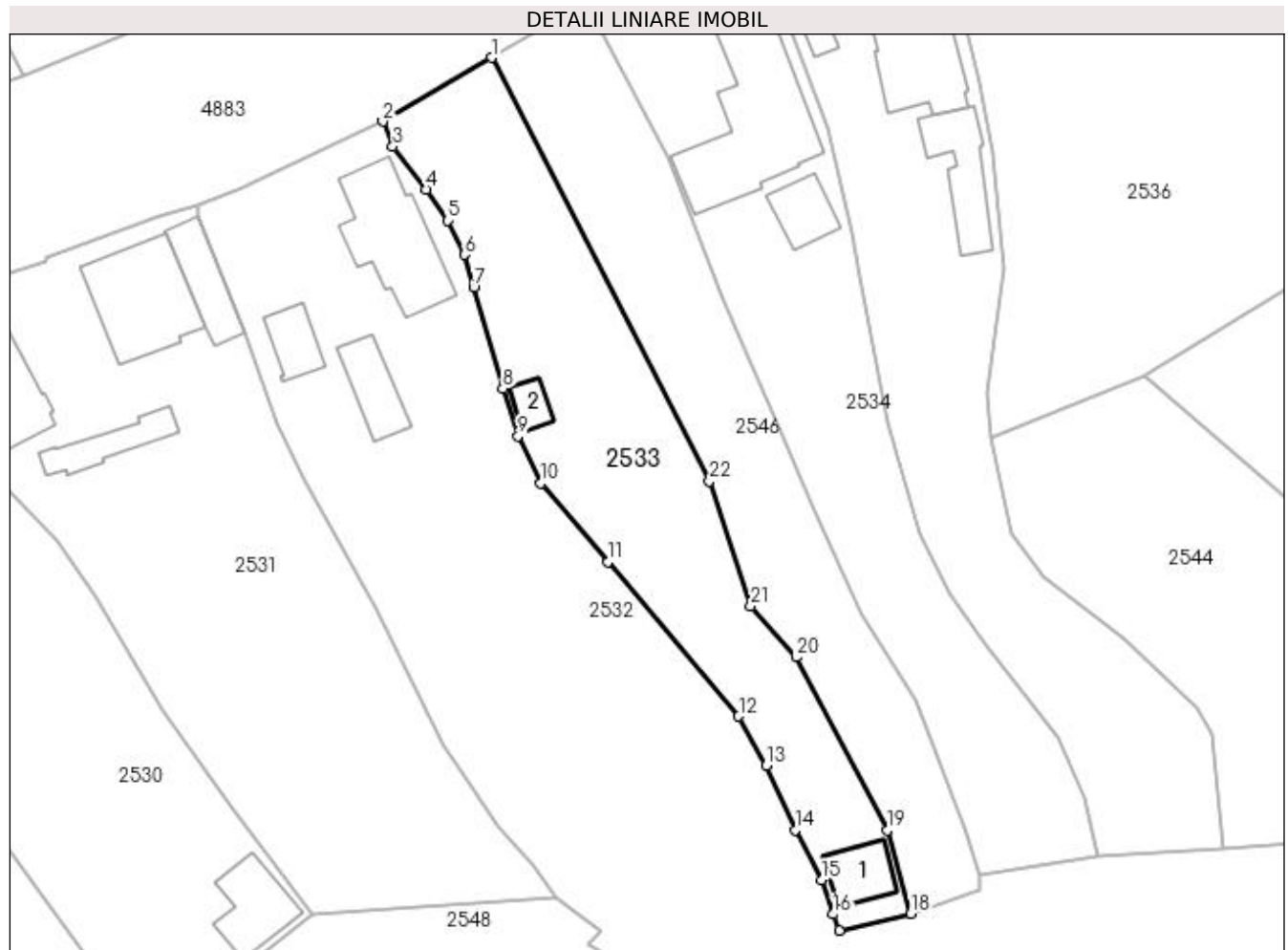
Inscrieri privind dezmembramintele dreptului de proprietate, drepturi reale de garanție și sarcini	Referințe
NU SUNT	

Anexa Nr. 1 La Partea I

Teren

Nr cadastral	Suprafața (mp)*	Observații / Referințe
	1.000	

* Suprafața este determinată în planul de proiecție Stereo 70.



Date referitoare la teren

Crt	Categorie folosință	Intravilan	Suprafața (mp)	Tarla	Parcelă	Nr. topo	Observații / Referințe
1	arabil	DA	531	16	847,849	-	
2	curți construcții	DA	469	16	840,846	-	

Date referitoare la construcții

Crt	Număr	Destinație construcție	Supraf. (mp)	Situație juridică	Observații / Referințe
A1.1		construcții anexa	32	Cu acte	Nr. niveluri:1; S. construita la sol:32 mp; S. construita desfasurata:32 mp;
A1.2		construcții anexa	14	Cu acte	Nr. niveluri:1; S. construita la sol:14 mp; S. construita desfasurata:14 mp;

Lungime Segmente

1) Valorile lungimilor segmentelor sunt obținute din proiecție în plan.

Punct început	X / Y	Punct sfârșit	X / Y	Lungime segment (** (m)	Punct început	X / Y	Punct sfârșit	X / Y	Lungime segment (** (m)
1	508.116,685 421.764,578	2	508.105,975 421.758,305	12.412	2	508.105,975 421.758,305	3	508.106,958 421.755,843	2.651
3	508.106,958 421.755,843	4	508.110,276 421.751,604	5.383	4	508.110,276 421.751,604	5	508.112,393 421.748,535	3.728

Punct început	X / Y	Punct sfârșit	X / Y	Lungime segment (** (m)
5	508.112,393 421.748,535	6	508.114,015 421.745,2	3.709
7	508.114,911 421.741,96	8	508.117,793 421.732,028	10.342
9	508.119,29 421.727,358	10	508.121,522 421.722,716	5.151
11	508.128,121 421.714,964	12	508.141,001 421.699,773	19.916
13	508.143,708 421.694,959	14	508.146,572 421.688,602	6.972
15	508.149,135 421.683,655	16	508.150,334 421.680,309	3.554
17	508.150,903 421.678,713	18	508.157,968 421.680,386	7.26
19	508.155,623 421.688,555	20	508.146,653 421.705,591	19.253
21	508.142,196 421.710,6	22	508.138,123 421.722,936	12.991

Punct început	X / Y	Punct sfârșit	X / Y	Lungime segment (** (m)
6	508.114,015 421.745,2	7	508.114,911 421.741,96	3.362
8	508.117,793 421.732,028	9	508.119,29 421.727,358	4.904
10	508.121,522 421.722,716	11	508.128,121 421.714,964	10.18
12	508.141,001 421.699,773	13	508.143,708 421.694,959	5.523
14	508.146,572 421.688,602	15	508.149,135 421.683,655	5.572
16	508.150,334 421.680,309	17	508.150,903 421.678,713	1.694
18	508.157,968 421.680,386	19	508.155,623 421.688,555	8.499
20	508.146,653 421.705,591	21	508.142,196 421.710,6	6.705
22	508.138,123 421.722,936	1	508.116,685 421.764,578	46.836

** Lungimile segmentelor sunt determinate în planul de proiecție Stereo 70 și sunt rotunjite la 1 milimetru.

*** Distanța dintre puncte este formată din segmente cumulate ce sunt mai mici decât valoarea 1 milimetru.

**DATE DESPRE IMOBILUL NR. 2534**

Oficiul de Cadastru și Publicitate Imobiliară ARGES
Biroul de Cadastru și Publicitate Imobiliară Campulung

A. Partea I. Descrierea imobilului

TEREN Intravilan

Nr. CF vechi:897
Nr. cadastral vechi:1094

Adresa: Loc. Valea Mare Pravat, Str Brasovului, Nr. 61, Jud. Arges

Nr. Crt	Nr cadastral Nr. topografic	Suprafata* (mp)	Observatii / Referinta
A1	80071	Din acte: 1.208 Masurata: 1.206	Sector cadastral:28 Teren imprejmuit;

Construcții

Crt	Nr cadastral Nr. topografic	Adresa	Observatii / Referinta
A1.1	80071-C1	Loc. Valea Mare Pravat, Str Brasovului, Nr. 61, Jud. Arges	Nr. niveluri:2; S. construita la sol:198 mp; S. construita desfasurata:389 mp;
A1.2		Loc. Valea Mare Pravat, Str Brasovului, Nr. 61, Jud. Arges	Nr. niveluri:1; S. construita la sol:32 mp; S. construita desfasurata:32 mp;

B. Partea II. Proprietari și acte

Inscrieri privitoare la dreptul de proprietate și alte drepturi reale		Referinta
5823 / 02/07/2009		
Act Notarial nr. 427, din 30/06/2009 emis de BNP TULUCA FILOFTEIA;		
B3	Intabulare, drept de PROPRIETATE, dobandit prin Conventie, cota actuala 1/1, cota initiala 1/1 1) ȘERB NICOLAE, lipsă CNP 2) ȘERB VASILICA, soti	A1, A1.1
/		
Act Normativ nr. 7, din 13/03/1996 emis de PARLAMENT (art. 12 alin. 16);		
B4	Intabulare, drept de PROPRIETATE, dobandit prin Construire, cota actuala 1/1, cota initiala 1/1 1) ȘERB NICOLAE, lipsă CNP 2) ȘERB VASILICA	A1.2

C. Partea III. SARCINI

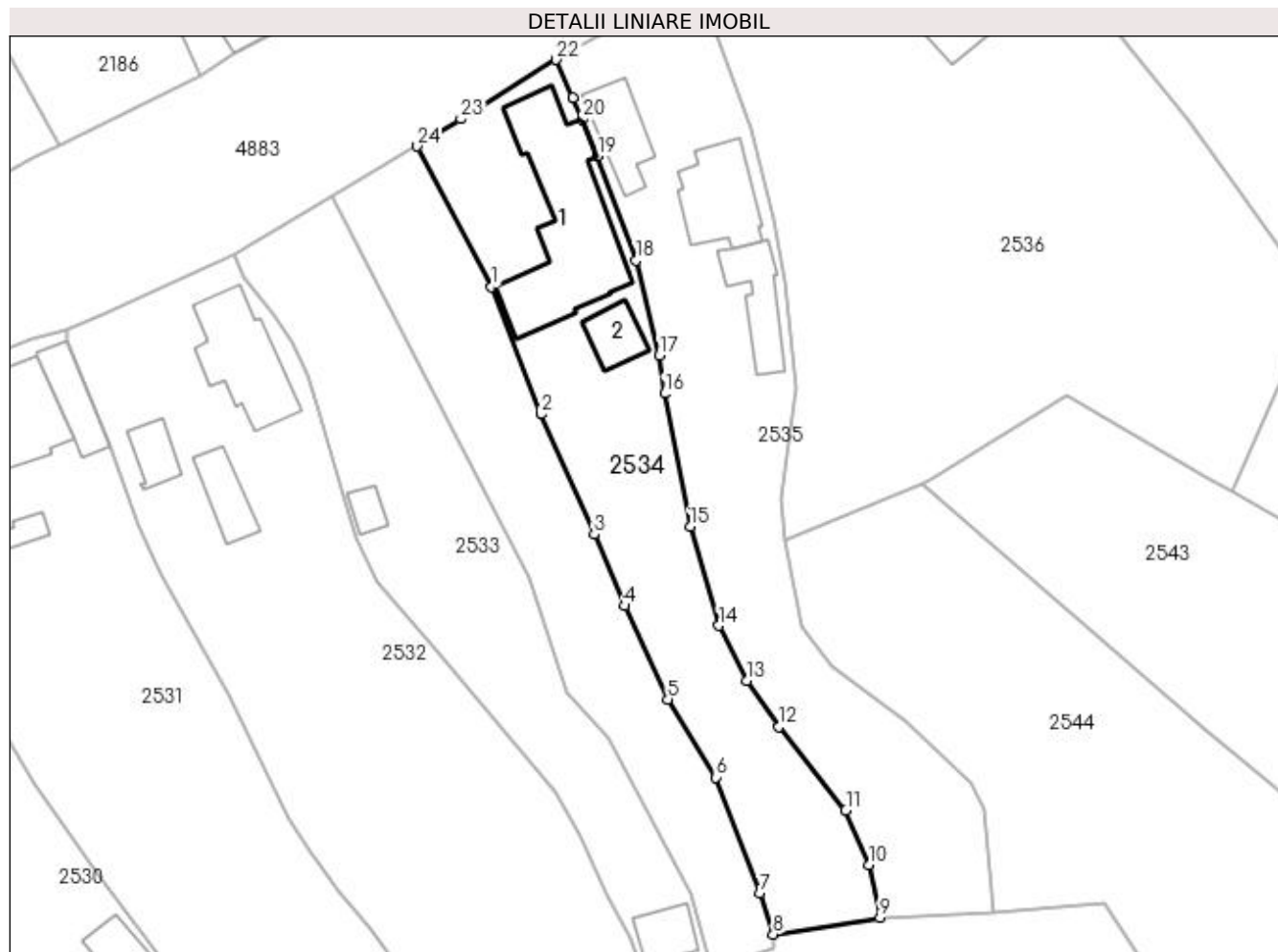
Inscrieri privind dezmembramintele dreptului de proprietate, drepturi reale de garantie și sarcini		Referinta
5823 / 02/07/2009		
Act Notarial nr. 427, din 30/06/2009 emis de BNP TULUCA FILOFTEIA;		
C1	Intabulare, drept de UZUFRACT VIAGERasupra incaperilor numerotate in schita de plan cu nr. 12,13,14,15 din imobilul de sub A1.1, dobandit prin Conventie, cota actuala 1/1, cota initiala 1/1 1) ȘERB NICOLAE 2) ȘERB MARIA, soti	A1.1

Anexa Nr. 1 La Partea I

Teren

Nr cadastral	Suprafața (mp)*	Observații / Referințe
80071	Din acte: 1.208 Masurata: 1.206	

* Suprafața este determinată în planul de proiecție Stereo 70.



Date referitoare la teren

Crt	Categorie folosință	Intra vilan	Suprafața (mp)	Tarla	Parcelă	Nr. topo	Observații / Referințe
1	curți constructii	DA	559	16	844	-	
2	faneata	DA	647	16	841,844,845	-	

Date referitoare la construcții

Crt	Număr	Destinație construcție	Supraf. (mp)	Situație juridică	Observații / Referințe
A1.1	80071-C1	construcții de locuințe	198	Cu acte	Nr. niveluri:2; S. construita la sol:198 mp; S. construita desfasurata:389 mp;
A1.2		construcții anexa	32	Cu acte	Nr. niveluri:1; S. construita la sol:32 mp; S. construita desfasurata:32 mp;

Lungime Segmente

1) Valorile lungimilor segmentelor sunt obținute din proiecție în plan.

Punct început	X / Y	Punct sfârșit	X / Y	Lungime segment (** (m)
1	508.134,021 421.754,736	2	508.139,421 421.740,856	14.893
3	508.145,18 421.727,767	4	508.148,486 421.719,976	8.463

Punct început	X / Y	Punct sfârșit	X / Y	Lungime segment (** (m)
2	508.139,421 421.740,856	3	508.145,18 421.727,767	14.3
4	508.148,486 421.719,976	5	508.153,183 421.709,824	11.186

Punct început	X / Y	Punct sfârșit	X / Y	Lungime segment (** (m))	Punct început	X / Y	Punct sfârșit	X / Y	Lungime segment (** (m))
5	508.153,183 421.709,824	6	508.158,471 421.701,32	10.014	6	508.158,471 421.701,32	7	508.163,188 421.688,719	13.455
7	508.163,188 421.688,719	8	508.164,672 421.684,24	4.718	8	508.164,672 421.684,24	9	508.176,271 421.686,056	11.74
9	508.176,271 421.686,056	10	508.175,14 421.691,803	5.857	10	508.175,14 421.691,803	11	508.172,57 421.697,74	6.469
11	508.172,57 421.697,74	12	508.165,292 421.706,827	11.642	12	508.165,292 421.706,827	13	508.161,764 421.711,84	6.13
13	508.161,764 421.711,84	14	508.158,752 421.717,827	6.702	14	508.158,752 421.717,827	15	508.155,643 421.728,613	11.225
15	508.155,643 421.728,613	16	508.152,857 421.743,093	14.746	16	508.152,857 421.743,093	17	508.152,259 421.747,236	4.186
17	508.152,259 421.747,236	18	508.149,754 421.757,614	10.676	18	508.149,754 421.757,614	19	508.145,572 421.768,913	12.048
19	508.145,572 421.768,913	20	508.143,905 421.772,931	4.35	20	508.143,905 421.772,931	21	508.142,902 421.775,316	2.587
21	508.142,902 421.775,316	22	508.141,057 421.779,426	4.505	22	508.141,057 421.779,426	23	508.130,661 421.772,981	12.232
23	508.130,661 421.772,981	24	508.125,942 421.770,0	5.582	24	508.125,942 421.770,0	1	508.134,021 421.754,736	17.27

** Lungimile segmentelor sunt determinate în planul de proiecție Stereo 70 și sunt rotunjite la 1 milimetru.

*** Distanța dintre puncte este formată din segmente cumulate ce sunt mai mici decât valoarea 1 milimetru.

**DATE DESPRE IMOBILUL NR. 2535**

Oficiul de Cadastru și Publicitate Imobiliară ARGES
Biroul de Cadastru și Publicitate Imobiliară Campulung

A. Partea I. Descrierea imobilului

TEREN Intravilan

Adresa: Loc. Valea Mare Pravăț, Str Brasovului, Nr. 62, Jud. Arges

Nr. Crt	Nr cadastral Nr. topografic	Suprafața* (mp)	Observații / Referințe
A1		Din acte: 900 Masurata: 1.356	Sector cadastral:28 Teren imprejmuit;

Construcții

Crt	Nr cadastral Nr. topografic	Adresa	Observații / Referințe
A1.1		Loc. Valea Mare Pravăț, Str Brasovului, Nr. 62, Jud. Arges	Nr. niveluri:2; S. construita la sol:52 mp; S. construita desfasurata:97 mp;
A1.2		Loc. Valea Mare Pravăț, Str Brasovului, Nr. 62, Jud. Arges	Nr. niveluri:2; S. construita la sol:79 mp; S. construita desfasurata:84 mp;
A1.3		Loc. Valea Mare Pravăț, Str Brasovului, Nr. 62, Jud. Arges	Nr. niveluri:3; S. construita la sol:55 mp; S. construita desfasurata:101 mp;

B. Partea II. Proprietari și acte

Inscrieri privitoare la dreptul de proprietate și alte drepturi reale		Referințe
/		
Act Notarial nr. 366, din 23/01/1995 emis de NOTARIATUL DE STAT LOCAL CÂMPULUNG (Sentinta Civila Nr. 3914/07.12.1995 eliberata de Judecatoria Campulung);		
B1	Intabulare, drept de PROPRIETATE bun comun , dobandit prin Conventie, cota actuala 5/8, cota initiala 5/8 1) MOCANU ION, lipsă CNP 2) ALBOCI MARILENA, fosta MOCANU	A1
Act Notarial nr. S615, din 20/10/1978 emis de NOTARIATUL DE STAT LOCAL CÂMPULUNG;		
B2	Intabulare, drept de PROPRIETATE bun propriu , dobandit prin Succesiune, cota actuala 1/8, cota initiala 1/8 1) ALBOCI PARASCHIVA	A1.2
B3	Intabulare, drept de PROPRIETATE bun propriu , dobandit prin Succesiune, cota actuala 3/16, cota initiala 3/16 1) ALBOCI ION	A1, A1.2
B4	Intabulare, drept de PROPRIETATE bun propriu , dobandit prin Succesiune, cota actuala 3/16, cota initiala 3/16 1) ALBOCI MARILENA	A1, A1.2
Act Normativ nr. 7, din 13/03/1996 emis de PARLAMENT (art. 12 alin. 16);		
B5	Intabulare, drept de PROPRIETATE, dobandit prin Construire, cota actuala 1/2, cota initiala 1/2 1) ALBOCI PARASCHIVA	A1.2
B6	Intabulare, drept de PROPRIETATE, dobandit prin Construire, cota actuala 1/1, cota initiala 1/1 1) MOCANU ION, lipsă CNP 2) ALBOCI MARILENA, fosta MOCANU	A1.1
B7	Intabulare, drept de PROPRIETATE, dobandit prin Construire, cota actuala 1/1, cota initiala 1/1 1) ALBOCI ION	A1.3

C. Partea III. SARCINI .

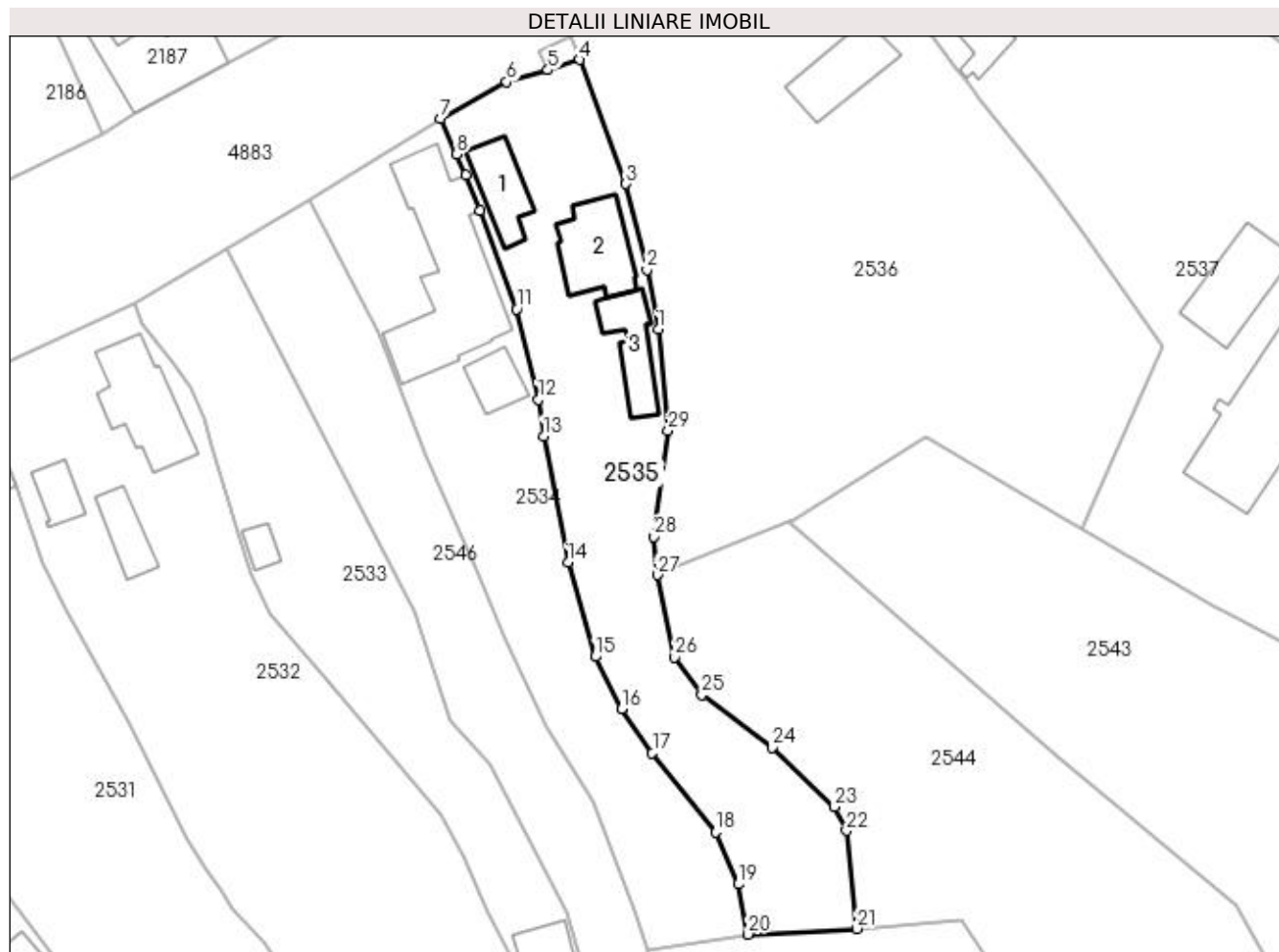
Inscrieri privind dezmembramintele dreptului de proprietate, drepturi reale de garanție și sarcini	Referințe
NU SUNT	

Anexa Nr. 1 La Partea I

Teren

Nr cadastral	Suprafața (mp)*	Observații / Referințe
	Din acte: 900 Masurata: 1.356	

* Suprafața este determinată în planul de proiecție Stereo 70.



Date referitoare la teren

Crt	Categorie folosință	Intravilan	Suprafața (mp)	Tarla	Parcelă	Nr. topo	Observații / Referințe
1	curți construcții	DA	715	16	842,843	-	
2	faneata	DA	641	16	835,841,842	-	

Date referitoare la construcții

Crt	Număr	Destinație construcție	Supraf. (mp)	Situație juridică	Observații / Referințe
A1.1		construcții de locuințe	52	Cu acte	Nr. niveluri:2; S. construita la sol:52 mp; S. construita desfasurata:97 mp;
A1.2		construcții de locuințe	79	Cu acte	Nr. niveluri:2; S. construita la sol:79 mp; S. construita desfasurata:84 mp;
A1.3		construcții de locuințe	55	Cu acte	Nr. niveluri:3; S. construita la sol:55 mp; S. construita desfasurata:101 mp;

Lungime Segmente

1) Valorile lungimilor segmentelor sunt obținute din proiecție în plan.

Punct început	X / Y	Punct sfârșit	X / Y	Lungime segment (** (m)	Punct început	X / Y	Punct sfârșit	X / Y	Lungime segment (** (m)
1	508.165,997 421.755,315	2	508.164,696 421.762,12	6.928	2	508.164,696 421.762,12	3	508.162,276 421.771,943	10.117

Punct început	X / Y	Punct sfârșit	X / Y	Lungime segment (** (m)
3	508.162,276 421.771,943	4	508.156,983 421.786,155	15.166
5	508.153,344 421.784,976	6	508.148,634 421.783,599	4.907
7	508.141,057 421.779,426	8	508.142,902 421.775,316	4.505
9	508.143,905 421.772,931	10	508.145,572 421.768,913	4.35
11	508.149,754 421.757,614	12	508.152,259 421.747,236	10.676
13	508.152,857 421.743,093	14	508.155,643 421.728,613	14.746
15	508.158,752 421.717,827	16	508.161,764 421.711,84	6.702
17	508.165,292 421.706,827	18	508.172,57 421.697,74	11.642
19	508.175,14 421.691,803	20	508.176,271 421.686,056	5.857
21	508.188,704 421.686,696	22	508.187,531 421.697,939	11.304
23	508.186,175 421.700,675	24	508.179,023 421.707,413	9.826
25	508.170,968 421.713,461	26	508.167,867 421.717,782	5.319
27	508.165,856 421.727,199	28	508.165,488 421.731,579	4.395
29	508.167,137 421.743,732	1	508.165,997 421.755,315	11.639

Punct început	X / Y	Punct sfârșit	X / Y	Lungime segment (** (m)
4	508.156,983 421.786,155	5	508.153,344 421.784,976	3.825
6	508.148,634 421.783,599	7	508.141,057 421.779,426	8.65
8	508.142,902 421.775,316	9	508.143,905 421.772,931	2.587
10	508.145,572 421.768,913	11	508.149,754 421.757,614	12.048
12	508.152,259 421.747,236	13	508.152,857 421.743,093	4.186
14	508.155,643 421.728,613	15	508.158,752 421.717,827	11.225
16	508.161,764 421.711,84	17	508.165,292 421.706,827	6.13
18	508.172,57 421.697,74	19	508.175,14 421.691,803	6.469
20	508.176,271 421.686,056	21	508.188,704 421.686,696	12.449
22	508.187,531 421.697,939	23	508.186,175 421.700,675	3.054
24	508.179,023 421.707,413	25	508.170,968 421.713,461	10.073
26	508.167,867 421.717,782	27	508.165,856 421.727,199	9.629
28	508.165,488 421.731,579	29	508.167,137 421.743,732	12.264

** Lungimile segmentelor sunt determinate în planul de proiecție Stereo 70 și sunt rotunjite la 1 milimetru.

*** Distanța dintre puncte este formată din segmente cumulate ce sunt mai mici decât valoarea 1 milimetru.

**DATE DESPRE IMOBILUL NR. 2536**

Oficiul de Cadastru și Publicitate Imobiliară ARGES
Biroul de Cadastru și Publicitate Imobiliară Campulung

A. Partea I. Descrierea imobilului

TEREN Intravilan

Adresa: Loc. Valea Mare Pravăț, Str Brasovului, Nr. 63, Jud. Arges

Nr. Crt	Nr cadastral Nr. topografic	Suprafața* (mp)	Observații / Referințe
A1		Din acte: 2.700 Masurata: 3.023	Sector cadastral:28 Teren imprejmuit;

Construcții

Crt	Nr cadastral Nr. topografic	Adresa	Observații / Referințe
A1.1		Loc. Valea Mare Pravăț, Str Brasovului, Nr. 63, Jud. Arges	Nr. niveluri:1; S. construita la sol:68 mp; S. construita desfasurata:68 mp;

B. Partea II. Proprietari și acte

Inscrieri privitoare la dreptul de proprietate și alte drepturi reale		Referințe
/		
Act Administrativ nr. 83034, din 09/01/1996 emis de CJPSDPAT ARGES;		
B1	Intabulare, drept de PROPRIETATE, dobandit prin Reconstituire, cota actuala 1/1, cota initiala 1/1 1) FIANU GHEORGHE, lipsă CNP 2) FIANU ION, lipsă CNP 3) TEODORECI MARIA ORTANSA, lipsă CNP 4) FIANU ANTONETA, lipsă CNP	A1
Act Normativ nr. 7, din 13/03/1996 emis de PARLAMENT (art. 12 alin. 16);		
B2	Intabulare, drept de PROPRIETATE, dobandit prin Construire, cota actuala 1/1, cota initiala 1/1 1) FIANU GHEORGHE, lipsă CNP 2) FIANU ION, lipsă CNP 3) TEODORECI MARIA ORTANSA, lipsă CNP 4) FIANU ANTONETA, lipsă CNP	A1.1

C. Partea III. SARCINI .

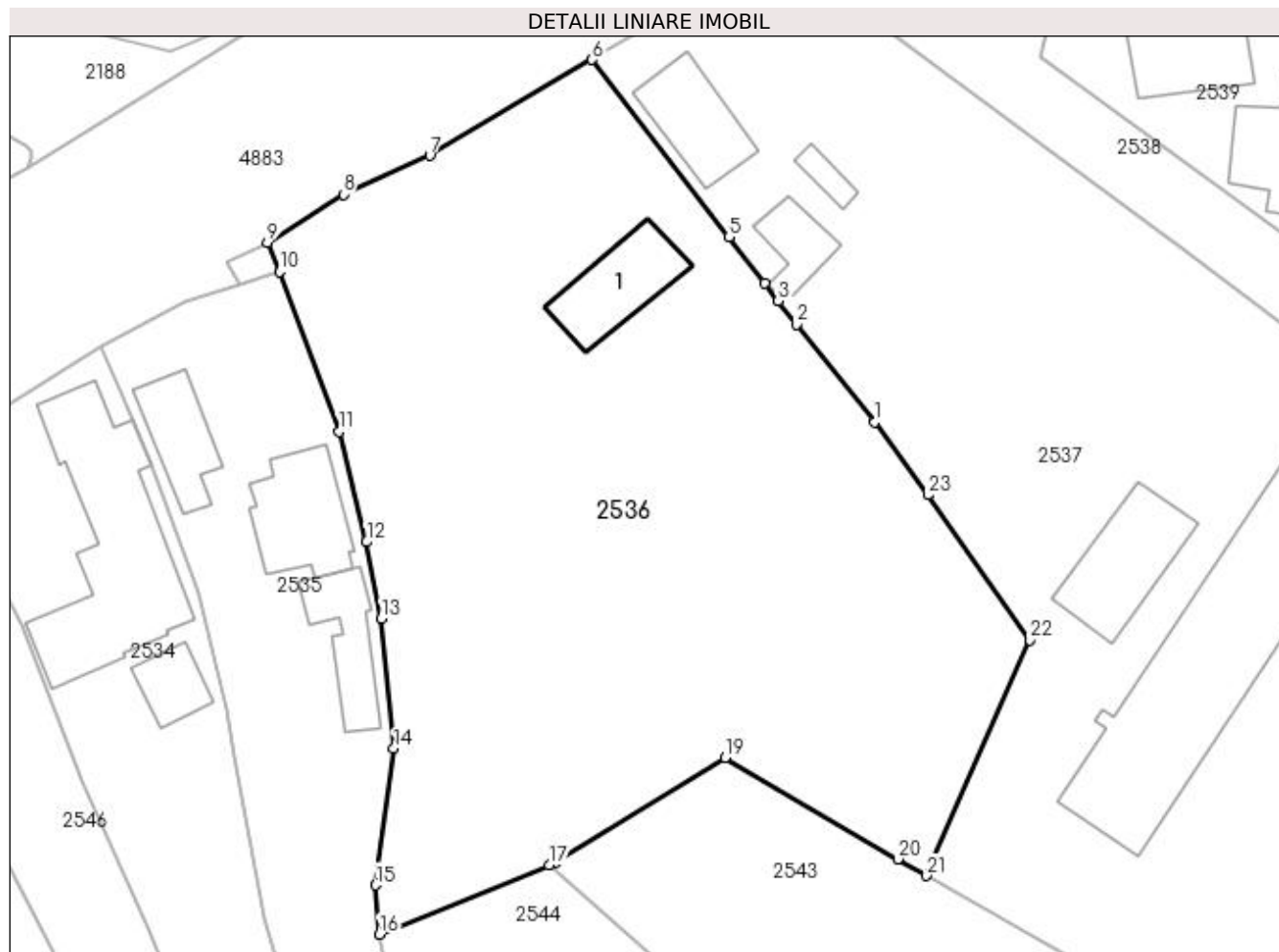
Inscrieri privind dezmembramintele dreptului de proprietate, drepturi reale de garanție și sarcini	Referințe
NU SUNT	

Anexa Nr. 1 La Partea I

Teren

Nr cadastral	Suprafața (mp)*	Observații / Referințe
	Din acte: 2.700 Masurata: 3.023	

* Suprafața este determinată în planul de proiecție Stereo 70.



Date referitoare la teren

Crt	Categorie folosință	Intravilan	Suprafața (mp)	Tarla	Parcelă	Nr. topo	Observații / Referințe
1	curți construcții	DA	221	16	831,833	-	
2	faneata	DA	2.802	16	832,833	-	

Date referitoare la construcții

Crt	Număr	Destinație construcție	Supraf. (mp)	Situație juridică	Observații / Referințe
A1.1		construcții anexa	68	Cu acte	Nr. niveluri:1; S. construita la sol:68 mp; S. construita desfasurata:68 mp;

Lungime Segmente

1) Valorile lungimilor segmentelor sunt obținute din proiecție în plan.

Punct început	X / Y	Punct sfârșit	X / Y	Lungime segment (** (m)
1	508.209,914 421.772,791	2	508.202,949 421.781,456	11.117
3	508.201,336 421.783,559	4	508.200,127 421.785,137	1.988
5	508.196,969 421.789,256	6	508.184,763 421.805,035	19.949

Punct început	X / Y	Punct sfârșit	X / Y	Lungime segment (** (m)
2	508.202,949 421.781,456	3	508.201,336 421.783,559	2.65
4	508.200,127 421.785,137	5	508.196,969 421.789,256	5.19
6	508.184,763 421.805,035	7	508.170,341 421.796,504	16.756

Punct început	X / Y	Punct sfârșit	X / Y	Lungime segment (** (m))
7	508.170,341 421.796,504	8	508.162,642 421.793,049	8.439
9	508.155,875 421.788,783	10	508.156,983 421.786,155	2.852
11	508.162,276 421.771,943	12	508.164,696 421.762,12	10.117
13	508.165,997 421.755,315	14	508.167,137 421.743,732	11.639
15	508.165,488 421.731,579	16	508.165,856 421.727,199	4.395
17	508.180,949 421.733,351	18	508.181,596 421.733,619	0.7
19	508.196,605 421.742,913	20	508.211,991 421.733,9	17.832
21	508.214,564 421.732,413	22	508.223,739 421.753,398	22.903
23	508.214,652 421.766,304	1	508.209,914 421.772,791	8.033

Punct început	X / Y	Punct sfârșit	X / Y	Lungime segment (** (m))
8	508.162,642 421.793,049	9	508.155,875 421.788,783	7.999
10	508.156,983 421.786,155	11	508.162,276 421.771,943	15.166
12	508.164,696 421.762,12	13	508.165,997 421.755,315	6.928
14	508.167,137 421.743,732	15	508.165,488 421.731,579	12.264
16	508.165,856 421.727,199	17	508.180,949 421.733,351	16.299
18	508.181,596 421.733,619	19	508.196,605 421.742,913	17.654
20	508.211,991 421.733,9	21	508.214,564 421.732,413	2.972
22	508.223,739 421.753,398	23	508.214,652 421.766,304	15.784

** Lungimile segmentelor sunt determinate în planul de proiecție Stereo 70 și sunt rotunjite la 1 milimetru.

*** Distanța dintre puncte este formată din segmente cumulate ce sunt mai mici decât valoarea 1 milimetru.



DATE DESPRE IMOBILUL NR. 2537

Oficiul de Cadastru și Publicitate Imobiliară ARGES
Biroul de Cadastru și Publicitate Imobiliară Campulung

A. Partea I. Descrierea imobilului

TEREN Intravilan

Nr. CF vechi:227
Nr. cadastral vechi:205

Adresa: Loc. Valea Mare Pravat, Str Brasovului, Jud. Arges, pct."In Costita"

Nr. Crt	Nr cadastral Nr. topografic	Suprafața* (mp)	Observații / Referințe
A1	80548	Din acte: 3.864 Masurata: 4.045	Sector cadastral:28 Teren imprejmuit;

Construcții

Crt	Nr cadastral Nr. topografic	Adresa	Observații / Referințe
A1.1	80548-C1	Loc. Valea Mare Pravat, Str Brasovului, Jud. Arges, pct."In Costita"	Nr. niveluri:1; S. construita la sol:101 mp; S. construita desfasurata:101 mp; se rectifica cf.art.12,alin.16 (Legea7/1996)
A1.2	80548-C2	Loc. Valea Mare Pravat, Str Brasovului, Jud. Arges, pct."In Costita"	Nr. niveluri:1; S. construita la sol:34 mp; S. construita desfasurata:34 mp;
A1.3	80548-C3	Loc. Valea Mare Pravat, Str Brasovului, Jud. Arges, pct."In Costita"	Nr. niveluri:1; S. construita la sol:354 mp; S. construita desfasurata:354 mp; HALA DEPOZITARE
A1.4		Loc. Valea Mare Pravat, Str Brasovului, Jud. Arges, pct."In Costita"	Nr. niveluri:1; S. construita la sol:65 mp; S. construita desfasurata:65 mp;
A1.5		Loc. Valea Mare Pravat, Str Brasovului, Jud. Arges, pct."In Costita"	Nr. niveluri:1; S. construita la sol:13 mp; S. construita desfasurata:13 mp;
A1.6		Loc. Valea Mare Pravat, Str Brasovului, Jud. Arges, pct."In Costita"	Nr. niveluri:1; S. construita la sol:39 mp; S. construita desfasurata:39 mp;
A1.7		Loc. Valea Mare Pravat, Str Brasovului, Jud. Arges, pct."In Costita"	Nr. niveluri:1; S. construita la sol:87 mp; S. construita desfasurata:87 mp;

B. Partea II. Proprietari și acte

Inscrieri privitoare la dreptul de proprietate și alte drepturi reale	Referințe
4300 / 10/11/2003	
Act Notarial nr. 2465, din 24/07/2003 emis de BNP IONESCU CORNELIA;	
B1	A1, A1.1, A1.2
Intabulare, drept de PROPRIETATE, dobandit prin Conventie, cota actuala 1/1, cota initiala 1/1	
1) GENTĂRĂU ANA, lipsă CNP	
2) GENTĂRĂU NICULAE, lipsă CNP	
OBSERVATII: (provenita din conversia CF 227)	
2331 / 15/06/2004	
Act Notarial nr. 1167, din 26/05/2004 emis de BNP ZIPIȘI CORNELIA;	
B2	A1.3
Intabulare, drept de PROPRIETATE, dobandit prin Conventie, cota actuala 1/1, cota initiala 1/1	
1) IACOB GH. GHEORGHE, casatorit, lipsă CNP	
B3	A1
se inscrie dreptul de superfiția asupra imobilului teren in suprafata de 954 mp, parte componenta din terenul de sub A1 ord, suprafata delimitata de punctele 2-4-26-27-28-29-30-31-32-16,si plata unei chirii anuale in suma de 30.000.000 lei,	
1) IACOB GHEORGHE, lipsă CNP	
OBSERVATII: (provenita din conversia CF 227)	
/	
Act Normativ nr. 7, din 13/03/1996 emis de PARLAMENT (art. 12 alin. 16);	
B4	A1.4, A1.5, A1.6, A1.7
Intabulare, drept de PROPRIETATE, dobandit prin Construire, cota actuala 1/1, cota initiala 1/1	
1) GENTĂRĂU NICULAE, lipsă CNP	
2) GENTĂRĂU ANA, lipsă CNP	

C. Partea III. SARCINI

Inscrieri privind dezmembramintele dreptului de proprietate, drepturi reale de garanție și sarcini	Referințe
4300 / 10/11/2003	
Act Notarial nr. 2465, din 24/07/2003 emis de BNP IONESCU CORNELIA;	

Inscrieri privind dezmembramintele dreptului de proprietate, drepturi reale de garanţie şi sarcini		Referinţe
C1	interdicţie de grevare instrainare	A1, A1.1, A1.2
	1) VASILE (ZISA VASILESCU) NICOLETA , lipsă CNP	
	<i>OBSERVATII: (provenita din conversia CF 227)</i>	
2331 / 15/06/2004		
Act Notarial nr. 1167, din 26/05/2004 emis de BNP ZIPIŞI CORNELIA;		
C2	se inscrie superficia asupra imobilului teren in suprafata de 954 mp, parte componenta din terenul de sub A1 ord, suprafata delimitata de punctele 2-4-26-27-28-29-30-31-32-16	A1
	1) IACOB GHEORGHE , lipsă CNP	
	<i>OBSERVATII: (provenita din conversia CF 227)</i>	
17233 / 25/09/2019		
Act Administrativ nr. A_EPL 5339- proces verbal de sechestrul pentru bunu, din 19/09/2019 emis de ANAF (DIRECTIA GENERALA DE EXECUTARI SILITE CAZURI SPECIALE,DIRECTIA OPERATIVA DE EXECUTARE SILITA ,SERVICIUL EXECUTARI SILITE CAZURI SPECIALE REGIONAL PLOIESTI;);		
C3	Intabulare, drept de IPOTECA LEGALA, Valoare:104984 LEI- privind pe debitorul IACOB GHEORGHE	A1.3
	ANAF- DIRECTIA GENERALA DE EXECUTARI SILITE CAZURI SPECIALE,DIRECTIA OPERATIVA DE EXECUTARE SILITA ,SERVICIUL EXECUTARI SILITE CAZURI SPECIALE REGIONAL PLOIESTI, CIF: 9999999999999999 , lipsă CUI	
	<i>OBSERVATII: - sechestrul reprezentand venituri din despagubiri , conform sentintei penale nr.240/23.07.2019, pronuntata de Tribunalul Arges in dosarul nr.1740/109/2019, definitiva prin neapelare</i>	

Anexa Nr. 1 La Partea I

Teren

Nr cadastral	Suprafața (mp)*	Observații / Referințe
80548	Din acte: 3.864 Masurata: 4.045	

* Suprafața este determinată în planul de proiecție Stereo 70.



Date referitoare la teren

Crt	Categorie folosință	Intra vilan	Suprafața (mp)	Tarla	Parcelă	Nr. topo	Observații / Referințe
1	curți constructii	DA	2.291	16	830,831,834	-	
2	faneata	DA	1.754	16	827,833,834	-	

Date referitoare la construcții

Crt	Număr	Destinație construcție	Supraf. (mp)	Situație juridică	Observații / Referințe
A1.1	80548-C1	construcții de locuințe	Din acte: 96 Masurata: 101	Cu acte	Nr. niveluri:1; S. construita la sol:101 mp; S. construita desfasurata:101 mp; se rectifica cf. art.12,alin.16(Legea7/1996)
A1.2	80548-C2	construcții anexa	34	Cu acte	Nr. niveluri:1; S. construita la sol:34 mp; S. construita desfasurata:34 mp;
A1.3	80548-C3	construcții industriale și edilitare	354	Cu acte	Nr. niveluri:1; S. construita la sol:354 mp; S. construita desfasurata:354 mp; HALA DEPOZITARE
A1.4		construcții de locuințe	65	Cu acte	Nr. niveluri:1; S. construita la sol:65 mp; S. construita desfasurata:65 mp;
A1.5		construcții anexa	13	Cu acte	Nr. niveluri:1; S. construita la sol:13 mp; S. construita desfasurata:13 mp;
A1.6		construcții anexa	39	Cu acte	Nr. niveluri:1; S. construita la sol:39 mp; S. construita desfasurata:39 mp;
A1.7		construcții anexa	87	Cu acte	Nr. niveluri:1; S. construita la sol:87 mp; S. construita desfasurata:87 mp;

Lungime Segmente

1) Valorile lungimilor segmentelor sunt obținute din proiecție în plan.

Punct început	X / Y	Punct sfârșit	X / Y	Lungime segment (** (m)
1	508.237,575 421.787,992	2	508.226,644 421.796,019	13.562
3	508.211,822 421.807,065	4	508.202,548 421.815,878	12.794
5	508.197,638 421.812,551	6	508.191,382 421.809,03	7.179
7	508.184,763 421.805,035	8	508.196,969 421.789,256	19.949
9	508.200,127 421.785,137	10	508.201,336 421.783,559	1.988
11	508.202,949 421.781,456	12	508.209,914 421.772,791	11.117
13	508.214,652 421.766,304	14	508.223,739 421.753,398	15.784
15	508.214,564 421.732,413	16	508.229,638 421.723,705	17.408
17	508.231,156 421.722,828	18	508.262,336 421.706,048	35.408
19	508.263,367 421.711,334	20	508.264,066 421.719,056	7.754
21	508.264,673 421.723,396	22	508.265,767 421.732,891	9.558
23	508.266,416 421.737,576	24	508.265,603 421.753,851	16.295
25	508.265,588 421.764,571	26	508.265,688 421.772,031	7.461
27	508.257,097 421.775,346	28	508.250,011 421.778,618	7.805

Punct început	X / Y	Punct sfârșit	X / Y	Lungime segment (** (m)
2	508.226,644 421.796,019	3	508.211,822 421.807,065	18.485
4	508.202,548 421.815,878	5	508.197,638 421.812,551	5.931
6	508.191,382 421.809,03	7	508.184,763 421.805,035	7.731
8	508.196,969 421.789,256	9	508.200,127 421.785,137	5.19
10	508.201,336 421.783,559	11	508.202,949 421.781,456	2.65
12	508.209,914 421.772,791	13	508.214,652 421.766,304	8.033
14	508.223,739 421.753,398	15	508.214,564 421.732,413	22.903
16	508.229,638 421.723,705	17	508.231,156 421.722,828	1.753
18	508.262,336 421.706,048	19	508.263,367 421.711,334	5.386
20	508.264,066 421.719,056	21	508.264,673 421.723,396	4.382
22	508.265,767 421.732,891	23	508.266,416 421.737,576	4.73
24	508.265,603 421.753,851	25	508.265,588 421.764,571	10.72
26	508.265,688 421.772,031	27	508.257,097 421.775,346	9.208
28	508.250,011 421.778,618	1	508.237,575 421.787,992	15.573

** Lungimile segmentelor sunt determinate în planul de proiecție Stereo 70 și sunt rotunjite la 1 milimetru.

*** Distanța dintre puncte este formată din segmente cumulate ce sunt mai mici decât valoarea 1 milimetru.

**DATE DESPRE IMOBILUL NR. 2538**

Oficiul de Cadastru și Publicitate Imobiliară ARGES
Biroul de Cadastru și Publicitate Imobiliară Campulung

A. Partea I. Descrierea imobilului

TEREN Intravilan

Adresa: Loc. Valea Mare Pravat, Str Brasovului, Jud. Arges

Nr. Crt	Nr cadastral Nr. topografic	Suprafața* (mp)	Observații / Referințe
A1		678	Sector cadastral:28 Teren neimprejmuit;

B. Partea II. Proprietari și acte

Inscrieri privitoare la dreptul de proprietate și alte drepturi reale		Referințe
/		
Act Normativ nr. 7, din 13/03/1996 emis de PARLAMENT (art. 13 alin. 15);		
B1	Inscrierea provizorie, drept de PROPRIETATE, dobandit prin Lege, cota actuala 1/1, cota initiala 1/1 1) COMUNA VALEA MARE PRAVAT, CIF:5010196	A1

C. Partea III. SARCINI .

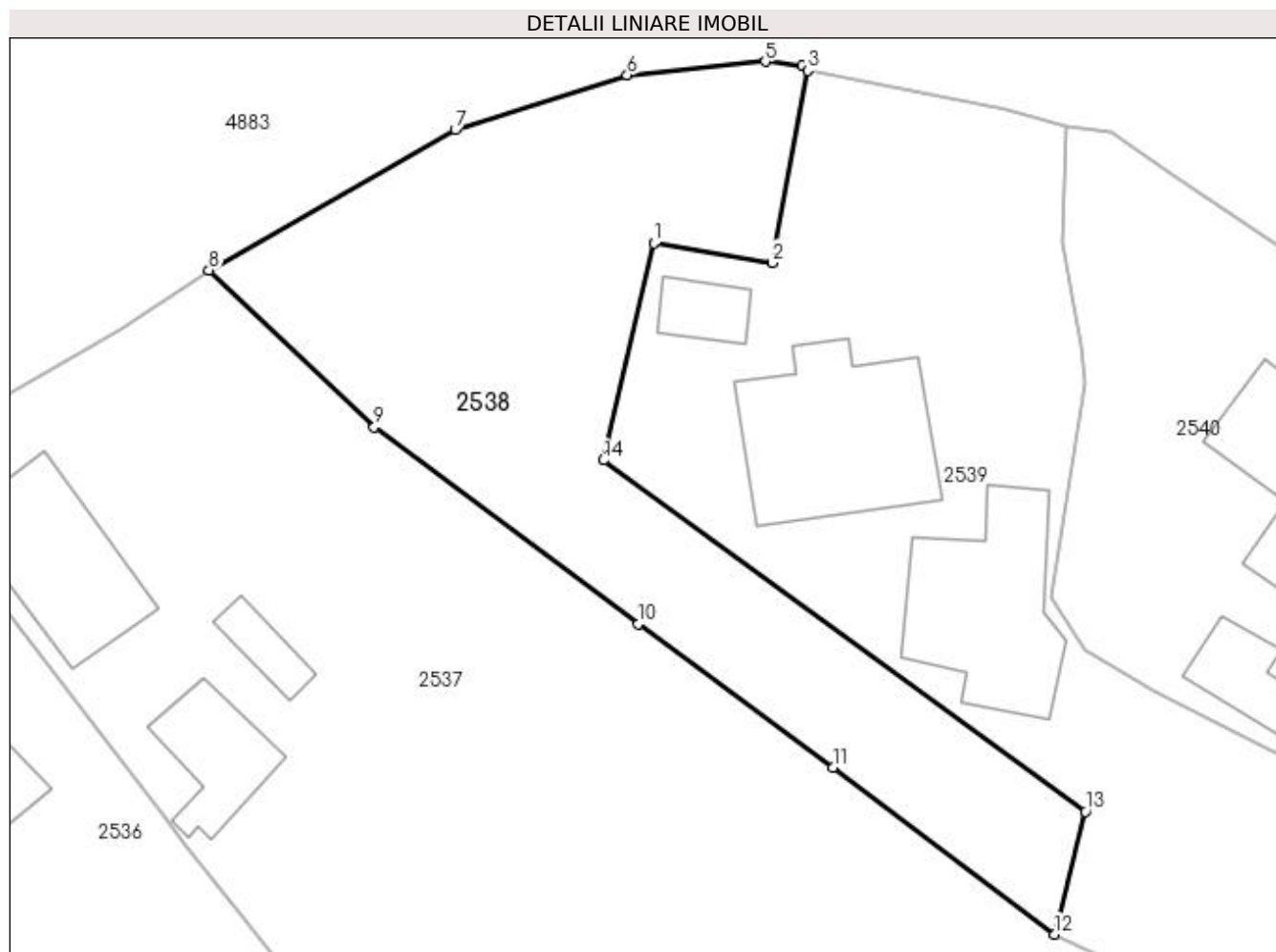
Inscrieri privind dezmembramintele dreptului de proprietate, drepturi reale de garanție și sarcini	Referințe
NU SUNT	

Anexa Nr. 1 La Partea I

Teren

Nr cadastral	Suprafața (mp)*	Observații / Referințe
	678	

* Suprafața este determinată în planul de proiecție Stereo 70.



Date referitoare la teren

Crt	Categorie folosință	Intravilan	Suprafața (mp)	Tarla	Parcelă	Nr. topo	Observații / Referințe
1	livada	DA	678	16	828,829	-	

Lungime Segmente

1) Valorile lungimilor segmentelor sunt obținute din proiecție în plan.

Punct început	X / Y	Punct sfârșit	X / Y	Lungime segment (** (m)
1	508.227,533 421.817,39	2	508.234,173 421.816,296	6.73
2	508.234,173 421.816,296	3	508.236,154 421.827,069	10.954
3	508.236,154 421.827,069	4	508.235,859 421.827,314	0.383
4	508.235,859 421.827,314	5	508.233,782 421.827,582	2.094
5	508.233,782 421.827,582	6	508.226,022 421.826,809	7.798

Punct început	X / Y	Punct sfârșit	X / Y	Lungime segment (** (m)
6	508.226,022 421.826,809	7	508.216,373 421.823,748	10.123
7	508.216,373 421.823,748	8	508.202,548 421.815,878	15.908
8	508.202,548 421.815,878	9	508.211,822 421.807,065	12.794
9	508.211,822 421.807,065	10	508.226,644 421.796,019	18.485
10	508.226,644 421.796,019	11	508.237,575 421.787,992	13.562
11	508.237,575 421.787,992	12	508.250,011 421.778,618	15.573
12	508.250,011 421.778,618	13	508.251,735 421.785,509	7.103
13	508.251,735 421.785,509	14	508.224,694 421.805,221	33.463
14	508.224,694 421.805,221	1	508.227,533 421.817,39	12.496

** Lungimile segmentelor sunt determinate în planul de proiecție Stereo 70 și sunt rotunjite la 1 milimetru.

*** Distanța dintre puncte este formată din segmente cumulate ce sunt mai mici decât valoarea 1 milimetru.

**DATE DESPRE IMOBILUL NR. 2539**

Oficiul de Cadastru și Publicitate Imobiliară ARGES
Biroul de Cadastru și Publicitate Imobiliară Campulung

A. Partea I. Descrierea imobilului

TEREN Intravilan

Adresa: Loc. Valea Mare Pravăț, Str Brasovului, Jud. Arges, Punct Langa Casa

Nr. Crt	Nr cadastral Nr. topografic	Suprafața* (mp)	Observații / Referințe
A1	82283	920	Sector cadastral:28 Teren neimprijmit;

Construcții

Crt	Nr cadastral Nr. topografic	Adresa	Observații / Referințe
A1.1	82283-C1	Loc. Valea Mare Pravăț, Str Brasovului, Jud. Arges, Punct Langa Casa	Nr. niveluri:1; S. construita la sol:91 mp; S. construita desfasurata:91 mp; Locuinta P construita in anul 1957; din lemn
A1.2	82283-C2	Loc. Valea Mare Pravăț, Str Brasovului, Jud. Arges, Punct Langa Casa	Nr. niveluri:2; S. construita la sol:80 mp; S. construita desfasurata:140 mp; Locuinta P+M construita in anul 1989; lemn și boltari
A1.3	82283-C3	Loc. Valea Mare Pravăț, Str Brasovului, Jud. Arges, Punct Langa Casa	Nr. niveluri:1; S. construita la sol:16 mp; S. construita desfasurata:16 mp; Anexa-garaj P construita in anul 1989; din OSB

B. Partea II. Proprietari și acte

Inscrieri privitoare la dreptul de proprietate și alte drepturi reale		Referințe
13282 / 29/07/2020		
Act Administrativ nr. 22329, din 25/09/1993 emis de Comisia judeteana Arges (act administrativ nr SERIA C5 nr 972197 din 17.10.1983, emis de CONSILIUL POPULAR al COMUNEI VALEA MARE PRAVAT;act administrativ nr 3419 din 27.08.2020, emis de Primaria Valea Mare Pravăț;act administrativ nr 3419 din 23.07.2020, emis de Primaria Valea Mare Pravăț;act administrativ nr 18 din 17.10.1983, emis de Primaria Valea Mare Pravăț; act administrativ nr 3421 din 23.07.2020, emis de Primaria Valea Mare Pravăț);		
B1	Intabulare, drept de PROPRIETATE, dobandit prin Lege, cota actuala 1/1, cota initiala 1/1 1) MUȘAT MARIN-DOREL	A1
B2	Intabulare, drept de PROPRIETATE, dobandit prin Lege, cota actuala 1/1, cota initiala 1/1 1) MUȘAT MARIN-DOREL	A1.1
B3	Intabulare, drept de PROPRIETATE, dobandit prin Lege, cota actuala 1/1, cota initiala 1/1 1) MUȘAT MARIN-DOREL 2) MUȘAT GHEORGHÎȚA	A1.2
B4	Intabulare, drept de PROPRIETATE, dobandit prin Lege, cota actuala 1/1, cota initiala 1/1 1) MUȘAT MARIN-DOREL 2) MUȘAT GHEORGHÎȚA	A1.3

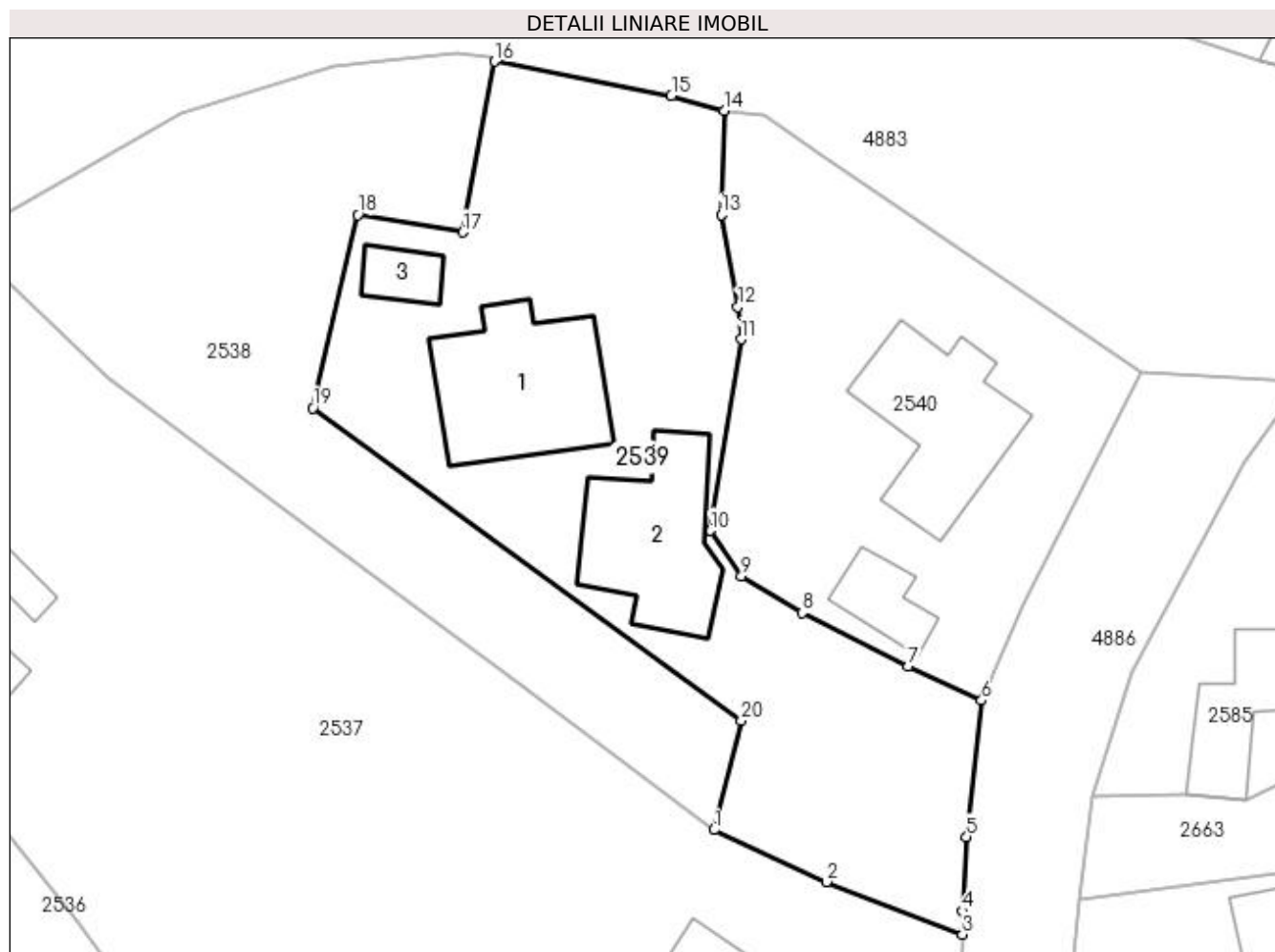
C. Partea III. SARCINI .

Inscrieri privind dezmembramintele dreptului de proprietate, drepturi reale de garanție și sarcini	Referințe
NU SUNT	

Anexa Nr. 1 La Partea I**Teren**

Nr cadastral	Suprafața (mp)*	Observații / Referințe
82283	920	

* Suprafața este determinată în planul de proiecție Stereo 70.

**Date referitoare la teren**

Crt	Categorie folosință	Intra vilan	Suprafața (mp)	Tarla	Parcelă	Nr. topo	Observații / Referințe
1	curți constructii	DA	450	16	828	-	
2	faneata	DA	470	16	827	-	

Date referitoare la construcții

Crt	Număr	Destinație construcție	Supraf. (mp)	Situație juridică	Observații / Referințe
A1.1	82283-C1	construcții de locuințe	91	Cu acte	Nr. niveluri:1; S. construita la sol:91 mp; S. construita desfasurata:91 mp; Locuinta P construita in anul 1957; din lemn
A1.2	82283-C2	construcții de locuințe	80	Cu acte	Nr. niveluri:2; S. construita la sol:80 mp; S. construita desfasurata:140 mp; Locuinta P+M construita in anul 1989; lemn si boltari
A1.3	82283-C3	construcții anexa	16	Cu acte	Nr. niveluri:1; S. construita la sol:16 mp; S. construita desfasurata:16 mp; Anexa-garaj P construita in anul 1989; din OSB

Lungime Segmente

1) Valorile lungimilor segmentelor sunt obținute din proiecție în plan.

Punct început	X / Y	Punct sfârșit	X / Y	Lungime segment (** (m)
---------------	-------	---------------	-------	-------------------------

Punct început	X / Y	Punct sfârșit	X / Y	Lungime segment (** (m)
1	508.250,011 421.778,618	2	508.257,097 421.775,346	7.805
2	508.257,097 421.775,346	3	508.265,688 421.772,031	9.208
3	508.265,688 421.772,031	4	508.265,673 421.773,5	1.469
4	508.265,673 421.773,5	5	508.265,949 421.778,188	4.696
5	508.265,949 421.778,188	6	508.266,89 421.786,777	8.64
6	508.266,89 421.786,777	7	508.262,249 421.788,931	5.117
7	508.262,249 421.788,931	8	508.255,573 421.792,308	7.482
8	508.255,573 421.792,308	9	508.251,744 421.794,623	4.474
9	508.251,744 421.794,623	10	508.249,78 421.797,482	3.469
10	508.249,78 421.797,482	11	508.251,715 421.809,56	12.232
11	508.251,715 421.809,56	12	508.251,512 421.811,6	2.05
12	508.251,512 421.811,6	13	508.250,469 421.817,409	5.902
13	508.250,469 421.817,409	14	508.250,659 421.823,976	6.57
14	508.250,659 421.823,976	15	508.247,316 421.824,914	3.472
15	508.247,316 421.824,914	16	508.236,154 421.827,069	11.368
16	508.236,154 421.827,069	17	508.234,173 421.816,296	10.954
17	508.234,173 421.816,296	18	508.227,533 421.817,39	6.73
18	508.227,533 421.817,39	19	508.224,694 421.805,221	12.496
19	508.224,694 421.805,221	20	508.251,735 421.785,509	33.463
20	508.251,735 421.785,509	1	508.250,011 421.778,618	7.103

** Lungimile segmentelor sunt determinate în planul de proiecție Stereo 70 și sunt rotunjite la 1 milimetru.

*** Distanța dintre puncte este formată din segmente cumulate ce sunt mai mici decât valoarea 1 milimetru.

**DATE DESPRE IMOBILUL NR. 2540**

Oficiul de Cadastru și Publicitate Imobiliară ARGES
Biroul de Cadastru și Publicitate Imobiliară Campulung

A. Partea I. Descrierea imobilului

TEREN Intravilan

Nr. cadastral vechi:783

Adresa: Loc. Valea Mare Pravat, Str Brasovului, Jud. Arges

Nr. Crt	Nr cadastral Nr. topografic	Suprafata* (mp)	Observații / Referințe
A1		599	Sector cadastral:28 Teren imprejmuit;

Construcții

Crt	Nr cadastral Nr. topografic	Adresa	Observații / Referințe
A1.1		Loc. Valea Mare Pravat, Str Brasovului, Jud. Arges	Nr. niveluri:1; S. construita la sol:82 mp; S. construita desfasurata:82 mp;
A1.2		Loc. Valea Mare Pravat, Str Brasovului, Jud. Arges	Nr. niveluri:1; S. construita la sol:23 mp; S. construita desfasurata:23 mp;

B. Partea II. Proprietari și acte

Inscrieri privitoare la dreptul de proprietate și alte drepturi reale	Referințe
/	
Act Normativ nr. 7, din 13/03/1996 emis de PARLAMENT (art. 13 alin. 15);	
B1	A1, A1.1, A1.2
Inscrierea provizorie, drept de PROPRIETATE, dobandit prin Lege, cota actuala 1/1, cota initiala 1/1	
1) COMUNA VALEA MARE PRAVAT, CIF:5010196	

C. Partea III. SARCINI .

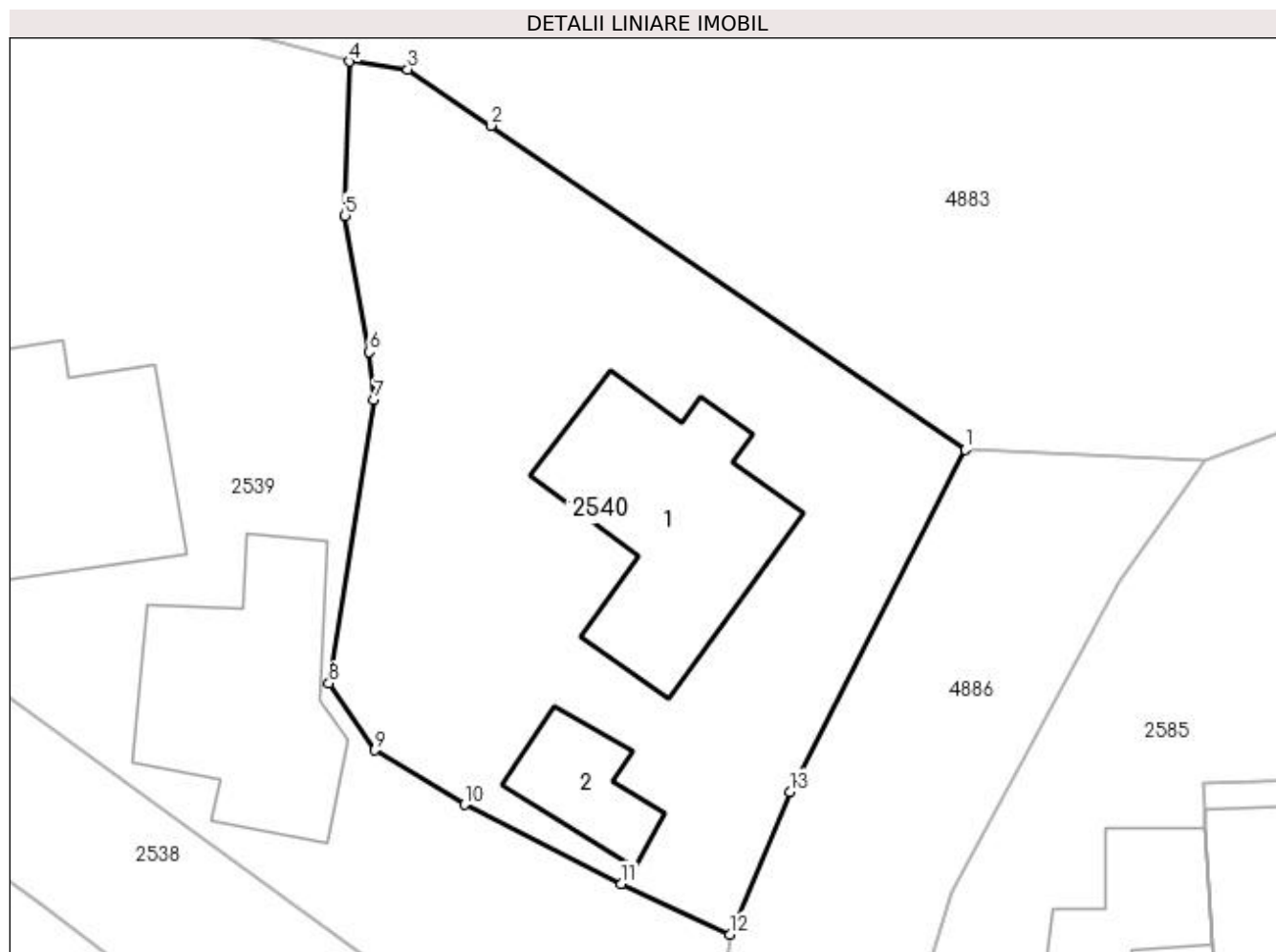
Inscrieri privind dezmembramintele dreptului de proprietate, drepturi reale de garanție și sarcini	Referințe
NU SUNT	

Anexa Nr. 1 La Partea I

Teren

Nr cadastral	Suprafața (mp)*	Observații / Referințe
	599	

* Suprafața este determinată în planul de proiecție Stereo 70.



Date referitoare la teren

Crt	Categorie folosință	Intravilan	Suprafața (mp)	Tarla	Parcelă	Nr. topo	Observații / Referințe
1	curți constructii	DA	599	16	825,826	-	

Date referitoare la construcții

Crt	Număr	Destinație construcție	Supraf. (mp)	Situație juridică	Observații / Referințe
A1.1		construcții de locuințe	82	Cu acte	Nr. niveluri:1; S. construita la sol:82 mp; S. construita desfasurata:82 mp;
A1.2		construcții anexa	23	Cu acte	Nr. niveluri:1; S. construita la sol:23 mp; S. construita desfasurata:23 mp;

Lungime Segmente

1) Valorile lungimilor segmentelor sunt obținute din proiecție în plan.

Punct început	X / Y	Punct sfârșit	X / Y	Lungime segment (** (m)
1	508.276,921 421.807,429	2	508.256,692 421.821,249	24.499
2	508.256,692 421.821,249	3	508.253,144 421.823,639	4.278
3	508.253,144 421.823,639	4	508.250,659 421.823,976	2.508

Punct început	X / Y	Punct sfârșit	X / Y	Lungime segment (** (m)
4	508.250,659 421.823,976	5	508.250,469 421.817,409	6.57
5	508.250,469 421.817,409	6	508.251,512 421.811,6	5.902
6	508.251,512 421.811,6	7	508.251,715 421.809,56	2.05
7	508.251,715 421.809,56	8	508.249,78 421.797,482	12.232
8	508.249,78 421.797,482	9	508.251,744 421.794,623	3.469
9	508.251,744 421.794,623	10	508.255,573 421.792,308	4.474
10	508.255,573 421.792,308	11	508.262,249 421.788,931	7.482
11	508.262,249 421.788,931	12	508.266,89 421.786,777	5.117
12	508.266,89 421.786,777	13	508.269,452 421.792,857	6.598
13	508.269,452 421.792,857	1	508.276,921 421.807,429	16.375

** Lungimile segmentelor sunt determinate în planul de proiecție Stereo 70 și sunt rotunjite la 1 milimetru.

*** Distanța dintre puncte este formată din segmente cumulate ce sunt mai mici decât valoarea 1 milimetru.

**DATE DESPRE IMOBILUL NR. 2541**

Oficiul de Cadastru și Publicitate Imobiliară ARGES
Biroul de Cadastru și Publicitate Imobiliară Campulung

A. Partea I. Descrierea imobilului

TEREN Intravilan

Adresa: Loc. Valea Mare Pravat, Jud. Arges

Nr. Crt	Nr cadastral Nr. topografic	Suprafața* (mp)	Observații / Referințe
A1		232	Sector cadastral:23 Teren neimprejmuit;

B. Partea II. Proprietari și acte

Inscrieri privitoare la dreptul de proprietate și alte drepturi reale	Referințe
/	
Act Normativ nr. 7, din 13/03/1996 emis de PARLAMENT (art. 13 alin. 15);	
B1	A1
Inscrierea provizorie, drept de PROPRIETATE, dobandit prin Lege, cota actuala 1/1, cota initiala 1/1 1) COMUNA VALEA MARE PRAVAT, CIF:5010196	

C. Partea III. SARCINI .

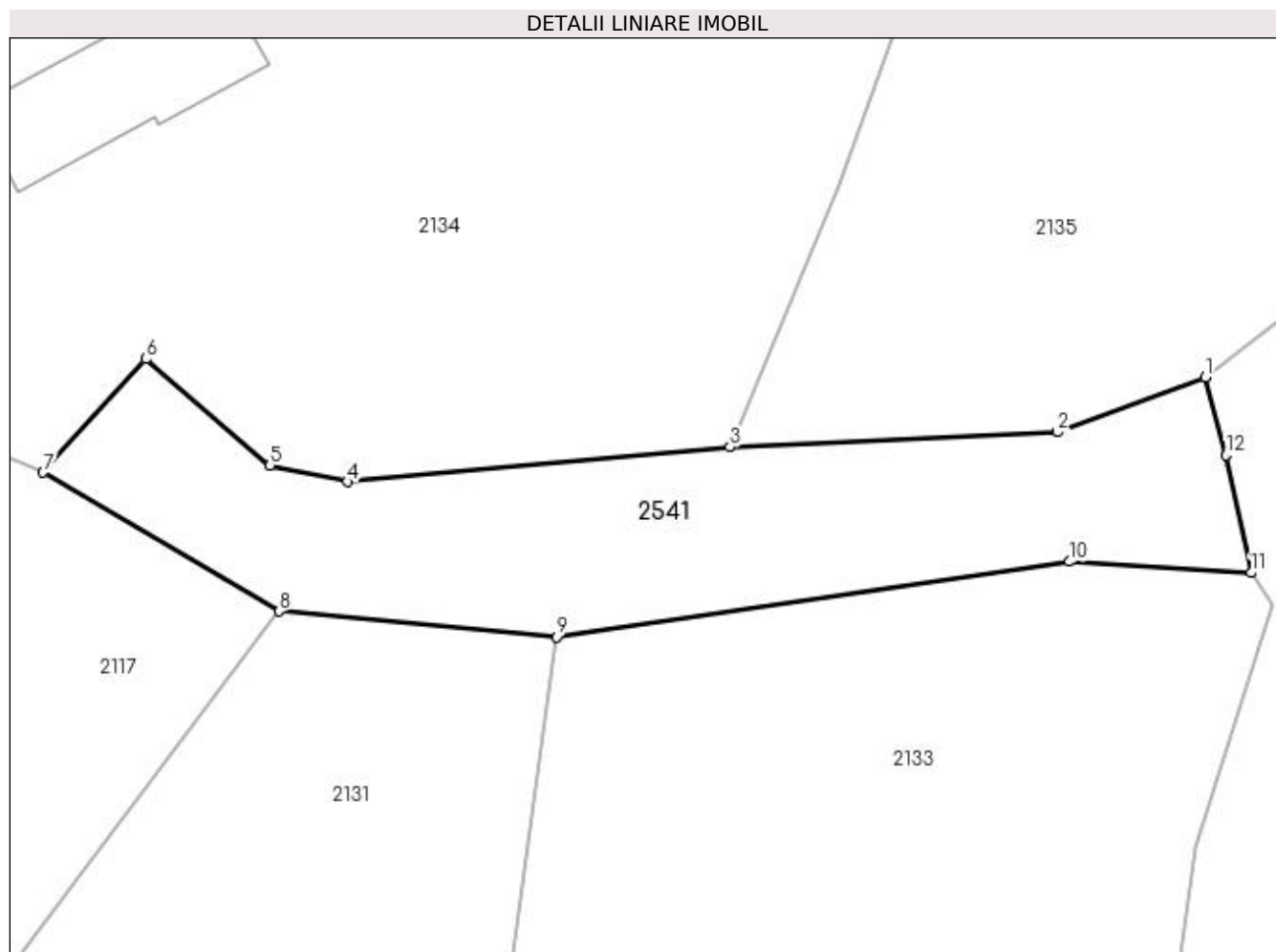
Inscrieri privind dezmembramintele dreptului de proprietate, drepturi reale de garanție și sarcini	Referințe
NU SUNT	

Anexa Nr. 1 La Partea I

Teren

Nr cadastral	Suprafața (mp)*	Observații / Referințe
	232	

* Suprafața este determinată în planul de proiecție Stereo 70.



Date referitoare la teren

Crt	Categorie folosință	Intra vilan	Suprafața (mp)	Tarla	Parcelă	Nr. topo	Observații / Referințe
1	drum	DA	232	11	597	-	

Lungime Segmente

1) Valorile lungimilor segmentelor sunt obținute din proiecție în plan.

Punct început	X / Y	Punct sfârșit	X / Y	Lungime segment (** (m)
1	507.845,452 421.905,62	2	507.840,12 421.903,64	5.688
2	507.840,12 421.903,64	3	507.828,3 421.903,1	11.832
3	507.828,3 421.903,1	4	507.814,479 421.901,846	13.878
4	507.814,479 421.901,846	5	507.811,697 421.902,428	2.842
5	507.811,697 421.902,428	6	507.807,209 421.906,275	5.911

Punct început	X / Y	Punct sfârșit	X / Y	Lungime segment (** (m)
6	507.807,209 421.906,275	7	507.803,504 421.902,185	5.519
7	507.803,504 421.902,185	8	507.812,025 421.897,178	9.883
8	507.812,025 421.897,178	9	507.822,044 421.896,251	10.062
9	507.822,044 421.896,251	10	507.840,546 421.898,964	18.7
10	507.840,546 421.898,964	11	507.847,107 421.898,564	6.573
11	507.847,107 421.898,564	12	507.846,2 421.902,799	4.331
12	507.846,2 421.902,799	1	507.845,452 421.905,62	2.918

** Lungimile segmentelor sunt determinate în planul de proiecție Stereo 70 și sunt rotunjite la 1 milimetru.

*** Distanța dintre puncte este formată din segmente cumulate ce sunt mai mici decât valoarea 1 milimetru.

**DATE DESPRE IMOBILUL NR. 2542**

Oficiul de Cadastru și Publicitate Imobiliară ARGES
Biroul de Cadastru și Publicitate Imobiliară Campulung

A. Partea I. Descrierea imobilului

TEREN Intravilan

Adresa: Loc. Valea Mare Pravat, Jud. Arges

Nr. Crt	Nr cadastral Nr. topografic	Suprafața* (mp)	Observații / Referințe
A1		688	Sector cadastral:23 Teren neimprejmuit;

B. Partea II. Proprietari și acte

Inscrieri privitoare la dreptul de proprietate și alte drepturi reale	Referințe
/	
Act Normativ nr. 7, din 13/03/1996 emis de PARLAMENT (art. 13 alin. 15);	
B1	A1
Inscrierea provizorie, drept de PROPRIETATE, dobandit prin Lege, cota actuala 1/1, cota initiala 1/1 1) COMUNA VALEA MARE PRAVAT, CIF:5010196	

C. Partea III. SARCINI .

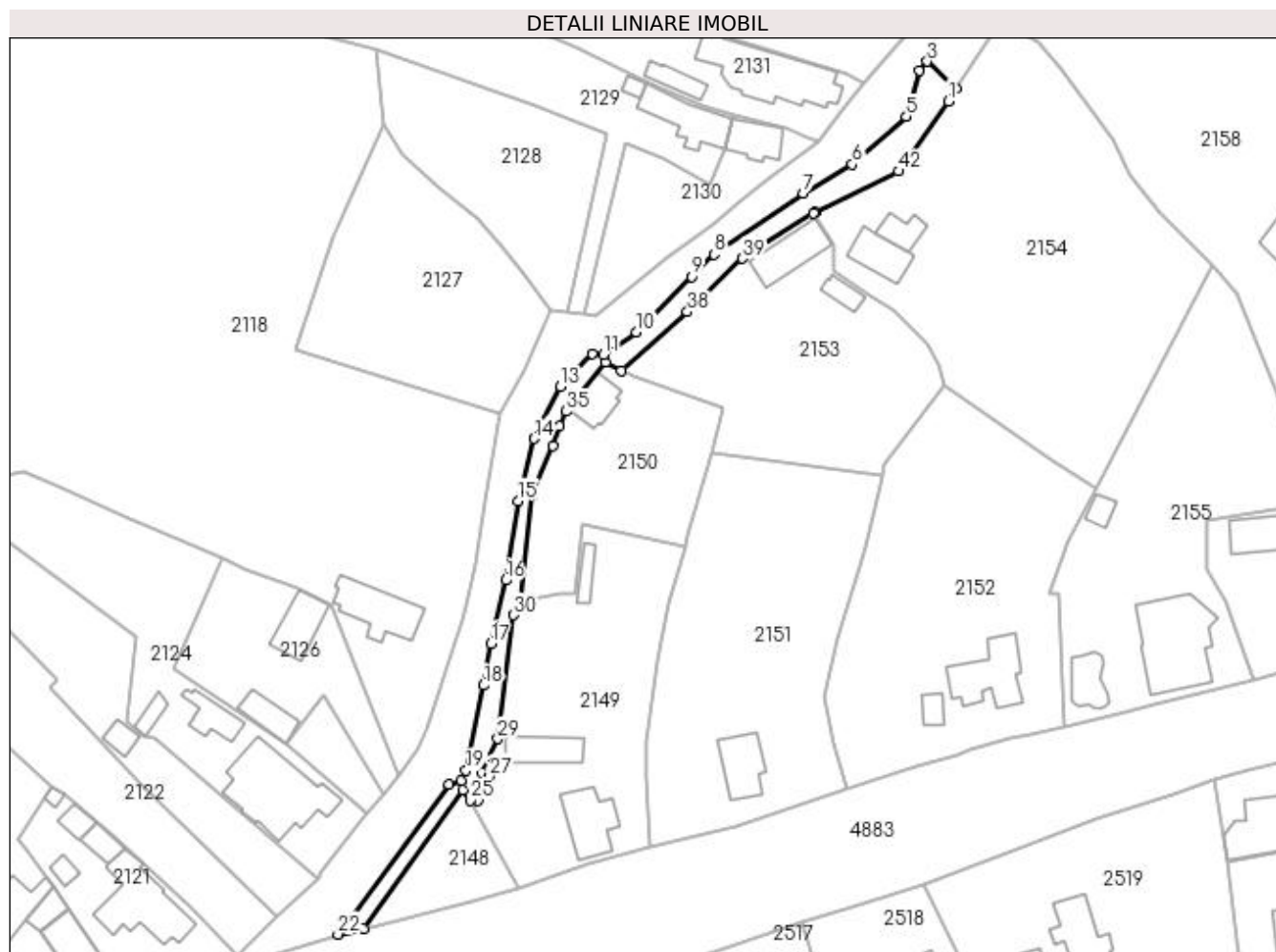
Inscrieri privind dezmembramintele dreptului de proprietate, drepturi reale de garanție și sarcini	Referințe
NU SUNT	

Anexa Nr. 1 La Partea I

Teren

Nr cadastral	Suprafața (mp)*	Observații / Referințe
	688	

* Suprafața este determinată în planul de proiecție Stereo 70.



Date referitoare la teren

Crt	Categorie folosință	Intravilan	Suprafața (mp)	Tarla	Parcelă	Nr. topo	Observații / Referințe
1	ape curgătoare	DA	688	12	689	-	Canal

Lungime Segmente

1) Valorile lungimilor segmentelor sunt obținute din proiecție în plan.

Punct început	X / Y	Punct sfârșit	X / Y	Lungime segment	Punct început	X / Y	Punct sfârșit	X / Y	Lungime segment	Punct început	X / Y	Punct sfârșit	X / Y	Lungime segment
1	507.864,876 421.813,835	2	507.866,279 421.816,009	2.587	2	507.866,279 421.816,009	3	507.861,206 421.820,767	6.955	3	507.861,206 421.820,767	4	507.859,772 421.819,15	2.161
4	507.859,772 421.819,15	5	507.857,56 421.811,138	8.312	5	507.857,56 421.811,138	6	507.848,122 421.802,776	12.609	6	507.848,122 421.802,776	7	507.839,54 421.797,75	9.945
7	507.839,54 421.797,75	8	507.823,943 421.787,067	18.905	8	507.823,943 421.787,067	9	507.820,035 421.783,206	5.494	9	507.820,035 421.783,206	10	507.810,309 421.773,529	13.72
10	507.810,309 421.773,529	11	507.804,665 421.769,561	6.899	11	507.804,665 421.769,561	12	507.802,611 421.769,759	2.064	12	507.802,611 421.769,759	13	507.797,083 421.764,025	7.965
13	507.797,083 421.764,025	14	507.792,494 421.754,898	10.216	14	507.792,494 421.754,898	15	507.789,689 421.744,012	11.242	15	507.789,689 421.744,012	16	507.787,528 421.730,168	14.012

Punct început	X / Y	Punct sfârșit	X / Y	Lungime segment	Punct început	X / Y	Punct sfârșit	X / Y	Lungime segment	Punct început	X / Y	Punct sfârșit	X / Y	Lungime segment
16	507.787,528 421.730,168	17	507.784,907 421.719,134	11.341	17	507.784,907 421.719,134	18	507.783,682 421.711,815	7.421	18	507.783,682 421.711,815	19	507.780,582 421.696,923	15.211
19	507.780,582 421.696,923	20	507.779,802 421.695,209	1.883	20	507.779,802 421.695,209	21	507.777,619 421.694,462	2.307	21	507.777,619 421.694,462	22	507.758,207 421.668,315	32.565
22	507.758,207 421.668,315	23	507.762,628 421.669,275	4.524	23	507.762,628 421.669,275	24	507.780,121 421.693,57	29.937	24	507.780,121 421.693,57	25	507.781,285 421.691,68	2.22
25	507.781,285 421.691,68	26	507.782,61 421.691,756	1.327	26	507.782,61 421.691,756	27	507.784,71 421.695,904	4.649	27	507.784,71 421.695,904	28	507.783,404 421.696,63	1.494
28	507.783,404 421.696,63	29	507.786,137 421.702,47	6.448	29	507.786,137 421.702,47	30	507.788,928 421.724,071	21.781	30	507.788,928 421.724,071	31	507.790,137 421.726,548	2.756
31	507.790,137 421.726,548	32	507.792,237 421.745,149	18.719	32	507.792,237 421.745,149	33	507.795,788 421.753,657	9.219	33	507.795,788 421.753,657	34	507.796,886 421.757,137	3.649
34	507.796,886 421.757,137	35	507.798,073 421.759,665	2.793	35	507.798,073 421.759,665	36	507.805,001 421.768,222	11.01	36	507.805,001 421.768,222	37	507.807,776 421.766,815	3.111
37	507.807,776 421.766,815	38	507.819,273 421.777,034	15.382	38	507.819,273 421.777,034	39	507.828,905 421.786,337	13.391	39	507.828,905 421.786,337	40	507.841,243 421.794,208	14.635
40	507.841,243 421.794,208	41	507.841,592 421.794,39	0.394	41	507.841,592 421.794,39	42	507.856,157 421.801,589	16.247	42	507.856,157 421.801,589	1	507.864,876 421.813,835	15.033

** Lungimile segmentelor sunt determinate în planul de proiecție Stereo 70 și sunt rotunjite la 1 milimetru.

*** Distanța dintre puncte este formată din segmente cumulate ce sunt mai mici decât valoarea 1 milimetru.

**DATE DESPRE IMOBILUL NR. 2543**

Oficiul de Cadastru și Publicitate Imobiliară ARGES
Biroul de Cadastru și Publicitate Imobiliară Campulung

A. Partea I. Descrierea imobilului

TEREN Intravilan

Adresa: Loc. Valea Mare Pravat, Jud. Arges, Punctul,,Camin Casa'

Nr. Crt	Nr cadastral Nr. topografic	Suprafața* (mp)	Observații / Referințe
A1	80936	2.130	Sector cadastral:28 Teren neimprijmit;

Construcții

Crt	Nr cadastral Nr. topografic	Adresa	Observații / Referințe
A1.1	80936-C1	Loc. Valea Mare Pravat, Jud. Arges, Punctul,,Camin Casa'	Nr. niveluri:1; S. construita la sol:43 mp; S. construita desfasurata:43 mp; casa
A1.2	80936-C2	Loc. Valea Mare Pravat, Jud. Arges, Punctul,,Camin Casa'	Nr. niveluri:1; S. construita la sol:30 mp; S. construita desfasurata:30 mp; anexa

B. Partea II. Proprietari și acte

Inscrieri privitoare la dreptul de proprietate și alte drepturi reale		Referințe
754 / 23/01/2014		
Act Notarial nr. 40, din 22/01/2014 emis de IONESCU IULIA;		
B1	Se infiinteaza cartea funciara 80936 a imobilului cu numarul cadastral 80936/Valea Mare Pravat, rezultat din dezmembrarea imobilului cu numarul cadastral 80914 inscris in cartea funciara 80914;	A1, A1.1, A1.2
755 / 23/01/2014		
Act Notarial nr. 41, din 22/01/2014 emis de IONESCU IULIA;		
B5	Intabulare, drept de PROPRIETATE, dobandit prin lesire Din Indiviziune, cota actuala 1/1, cota initiala 1/1 1) FOLEA ELISABETA	A1, A1.1, A1.2

C. Partea III. SARCINI .

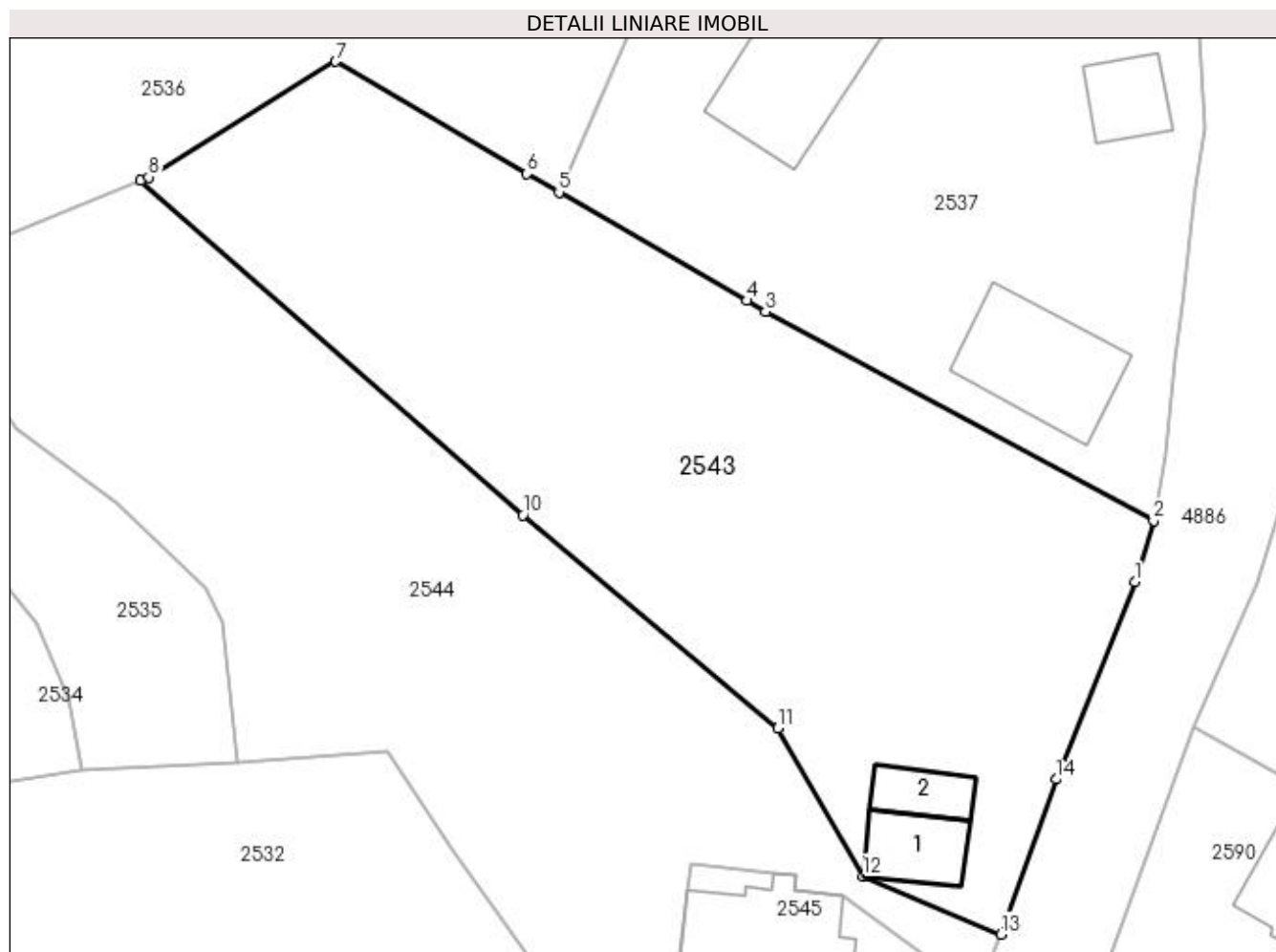
Inscrieri privind dezmembramintele dreptului de proprietate, drepturi reale de garanție și sarcini	Referințe
NU SUNT	

Anexa Nr. 1 La Partea I

Teren

Nr cadastral	Suprafața (mp)*	Observații / Referințe
80936	2.130	

* Suprafața este determinată în planul de proiecție Stereo 70.



Date referitoare la teren

Crt	Categorie folosință	Intra vilan	Suprafața (mp)	Tarla	Parcelă	Nr. topo	Observații / Referințe
1	curți constructii	DA	501	16	836	-	
2	faneata	DA	1.629	16	835	-	

Date referitoare la construcții

Crt	Număr	Destinație construcție	Supraf. (mp)	Situație juridică	Observații / Referințe
A1.1	80936-C1	construcții de locuințe	43	Cu acte	Nr. niveluri:1; S. construita la sol:43 mp; S. construita desfasurata:43 mp; casa
A1.2	80936-C2	construcții anexa	30	Cu acte	Nr. niveluri:1; S. construita la sol:30 mp; S. construita desfasurata:30 mp; anexa

Lungime Segmente

1) Valorile lungimilor segmentelor sunt obținute din proiecție în plan.

Punct început	X / Y	Punct sfârșit	X / Y	Lungime segment (** (m)
1	508.260,831 421.701,14	2	508.262,336 421.706,048	5.134
2	508.262,336 421.706,048	3	508.231,156 421.722,828	35.408

Punct început	X / Y	Punct sfârșit	X / Y	Lungime segment (** (m)
3	508.231,156 421.722,828	4	508.229,638 421.723,705	1.753
4	508.229,638 421.723,705	5	508.214,564 421.732,413	17.408
5	508.214,564 421.732,413	6	508.211,991 421.733,9	2.972
6	508.211,991 421.733,9	7	508.196,605 421.742,913	17.832
7	508.196,605 421.742,913	8	508.181,596 421.733,619	17.654
8	508.181,596 421.733,619	9	508.180,949 421.733,351	0.7
9	508.180,949 421.733,351	10	508.211,664 421.706,48	40.81
10	508.211,664 421.706,48	11	508.232,153 421.689,381	26.687
11	508.232,153 421.689,381	12	508.238,988 421.677,489	13.716
12	508.238,988 421.677,489	13	508.250,052 421.672,828	12.006
13	508.250,052 421.672,828	14	508.254,509 421.685,287	13.232
14	508.254,509 421.685,287	1	508.260,831 421.701,14	17.067

** Lungimile segmentelor sunt determinate în planul de proiecție Stereo 70 și sunt rotunjite la 1 milimetru.

*** Distanța dintre puncte este formată din segmente cumulate ce sunt mai mici decât valoarea 1 milimetru.

**DATE DESPRE IMOBILUL NR. 2544**

Oficiul de Cadastru și Publicitate Imobiliară ARGES
Biroul de Cadastru și Publicitate Imobiliară Campulung

A. Partea I. Descrierea imobilului

TEREN Intravilan

Adresa: Loc. Valea Mare Pravat, Jud. Arges, Punctul,,Camin Casa'

Nr. Crt	Nr cadastral Nr. topografic	Suprafața* (mp)	Observații / Referințe
A1	80935	Din acte: 2.137 Masurata: 2.134	Sector cadastral:28 Teren neimprejmit;

B. Partea II. Proprietari și acte

Inscrieri privitoare la dreptul de proprietate și alte drepturi reale		Referințe
754 / 23/01/2014		
Act Notarial nr. 40, din 22/01/2014 emis de IONESCU IULIA;		
B1	Se infiinteaza cartea funciara 80935 a imobilului cu numarul cadastral 80935/Valea Mare Pravat, rezultat din dezmembrarea imobilului cu numarul cadastral 80914 inscris in cartea funciara 80914;	A1
756 / 23/01/2014		
Act Notarial nr. 41, din 22/01/2014 emis de IONESCU IULIA;		
B5	Intabulare, drept de PROPRIETATE, dobandit prin lesire Din Indiviziune, cota actuala 1/1, cota initiala 1/1 1) CONSTANTINESCU ANA FLORINA	A1

C. Partea III. SARCINI .

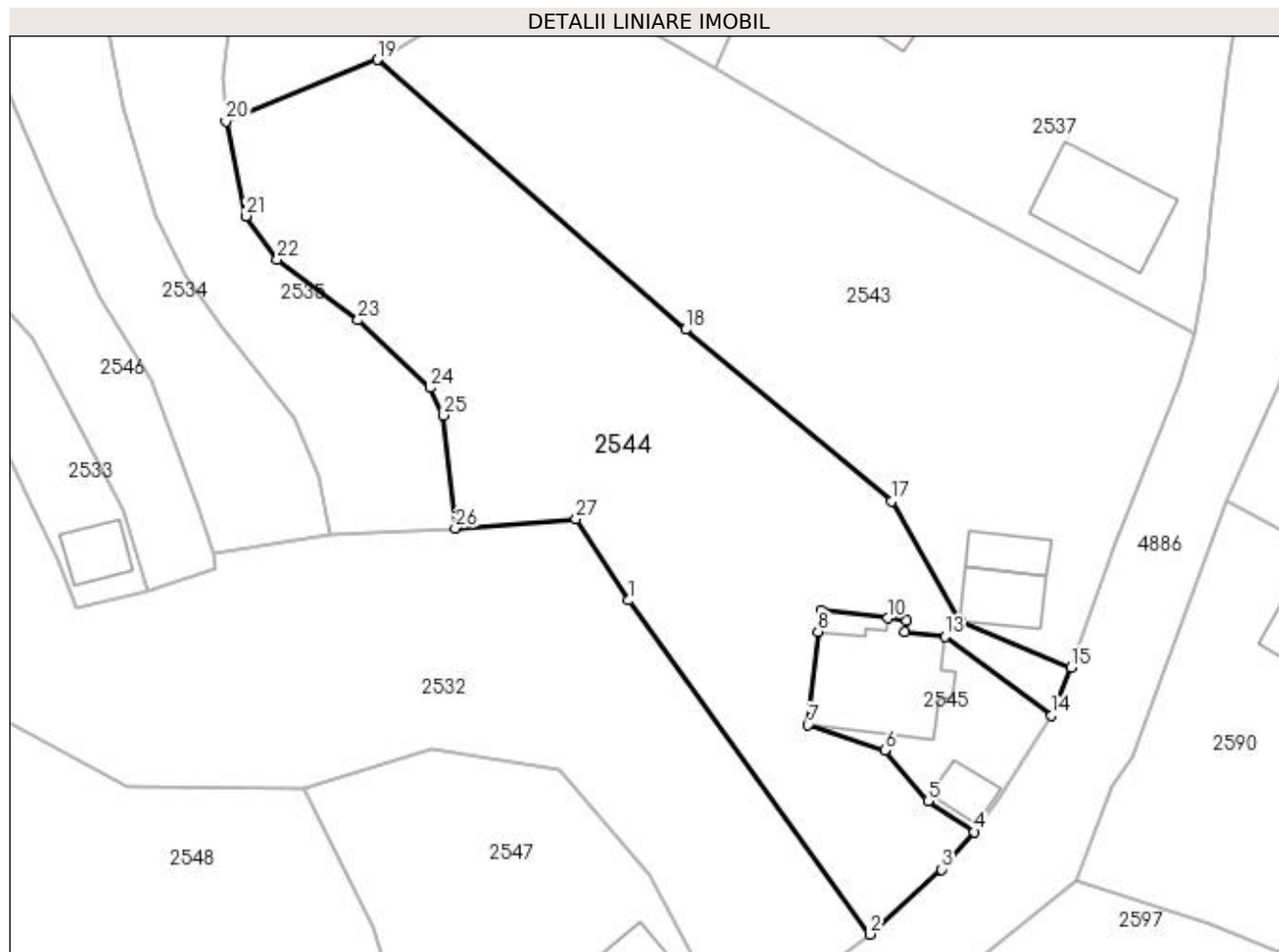
Inscrieri privind dezmembramintele dreptului de proprietate, drepturi reale de garanție și sarcini	Referințe
NU SUNT	

Anexa Nr. 1 La Partea I

Teren

Nr cadastral	Suprafața (mp)*	Observații / Referințe
80935	Din acte: 2.137 Masurata: 2.134	

* Suprafața este determinată în planul de proiecție Stereo 70.



Date referitoare la teren

Crt	Categorie folosință	Intra vilan	Suprafața (mp)	Tarla	Parcelă	Nr. topo	Observații / Referințe
1	faneata	DA	2.134	16	835,836	-	

Lungime Segmente

1) Valorile lungimilor segmentelor sunt obținute din proiecție în plan.

Punct început	X / Y	Punct sfârșit	X / Y	Lungime segment (** (m)
1	508.205,98 421.679,498	2	508.229,986 421.646,238	41.018
3	508.237,133 421.652,712	4	508.240,399 421.656,432	4.95
5	508.235,78 421.659,503	6	508.231,508 421.664,552	6.614
7	508.223,819 421.667,083	8	508.224,83 421.676,367	9.339
9	508.225,149 421.678,466	10	508.231,738 421.677,728	6.63

Punct început	X / Y	Punct sfârșit	X / Y	Lungime segment (** (m)
2	508.229,986 421.646,238	3	508.237,133 421.652,712	9.643
4	508.240,399 421.656,432	5	508.235,78 421.659,503	5.547
6	508.231,508 421.664,552	7	508.223,819 421.667,083	8.095
8	508.224,83 421.676,367	9	508.225,149 421.678,466	2.123
10	508.231,738 421.677,728	11	508.233,606 421.677,525	1.879

Punct început	X / Y	Punct sfârșit	X / Y	Lungime segment (** (m)
11	508.233,606 421.677,525	12	508.233,477 421.676,332	1.2
13	508.237,453 421.675,899	14	508.248,093 421.668,057	13.218
15	508.250,052 421.672,828	16	508.238,988 421.677,489	12.006
17	508.232,153 421.689,381	18	508.211,664 421.706,48	26.687
19	508.180,949 421.733,351	20	508.165,856 421.727,199	16.299
21	508.167,867 421.717,782	22	508.170,968 421.713,461	5.319
23	508.179,023 421.707,413	24	508.186,175 421.700,675	9.826
25	508.187,531 421.697,939	26	508.188,704 421.686,696	11.304
27	508.200,731 421.687,601	1	508.205,98 421.679,498	9.655

Punct început	X / Y	Punct sfârșit	X / Y	Lungime segment (** (m)
12	508.233,477 421.676,332	13	508.237,453 421.675,899	4.0
14	508.248,093 421.668,057	15	508.250,052 421.672,828	5.158
16	508.238,988 421.677,489	17	508.232,153 421.689,381	13.716
18	508.211,664 421.706,48	19	508.180,949 421.733,351	40.81
20	508.165,856 421.727,199	21	508.167,867 421.717,782	9.629
22	508.170,968 421.713,461	23	508.179,023 421.707,413	10.073
24	508.186,175 421.700,675	25	508.187,531 421.697,939	3.054
26	508.188,704 421.686,696	27	508.200,731 421.687,601	12.061

** Lungimile segmentelor sunt determinate în planul de proiecție Stereo 70 și sunt rotunjite la 1 milimetru.

*** Distanța dintre puncte este formată din segmente cumulate ce sunt mai mici decât valoarea 1 milimetru.

**DATE DESPRE IMOBILUL NR. 2545**

Oficiul de Cadastru și Publicitate Imobiliară ARGES
Biroul de Cadastru și Publicitate Imobiliară Campulung

A. Partea I. Descrierea imobilului

TEREN Intravilan

Adresa: Loc. Valea Mare Pravăț, Jud. Arges

Nr. Crt	Nr cadastral Nr. topografic	Suprafața* (mp)	Observații / Referințe
A1	81150	300	Sector cadastral:28 Teren neimpregmuit;

Construcții

Crt	Nr cadastral Nr. topografic	Adresa	Observații / Referințe
A1.1	81150-C1	Loc. Valea Mare Pravăț, Jud. Arges	Nr. niveluri:1; S. construita la sol:131 mp; S. construita desfasurata:131 mp; CASA CARAMIDA, ACOPERITA CU TIGLA, 1980, FARA CERTIFICAT ENERGETIC
A1.2	81150-C2	Loc. Valea Mare Pravăț, Jud. Arges	Nr. niveluri:1; S. construita la sol:23 mp; S. construita desfasurata:23 mp; ANEXA CARAMIDA, 1991

B. Partea II. Proprietari și acte

Inscrieri privitoare la dreptul de proprietate și alte drepturi reale		Referințe
2951 / 10/03/2015		
Act Notarial nr. 2651/P, din 08/10/1973 emis de NOTARIATUL DE STAT LOCAL CAMPULUNG (act administrativ (certificat de atestare fiscala) nr. 819/03-03-2015 emis de PRIMARIA VALEA MARE PRAVAT; act administrativ (adeverinta) nr. 818/03-03-2015 emis de PRIMARIA VALEA MARE PRAVAT;);		
B1	Intabulare, drept de PROPRIETATE, dobandit prin Conventie, cota actuala 1/1, cota initiala 1/1 1) CONSTANTINESCU ANA-FLORINA 2) CONSTANTINESCU ILIE, soti	A1
B2	Intabulare, drept de PROPRIETATE, dobandit prin Construire, cota actuala 1/1, cota initiala 1/1 1) CONSTANTINESCU ANA-FLORINA 2) CONSTANTINESCU ILIE, soti	A1.1, A1.2

C. Partea III. SARCINI .

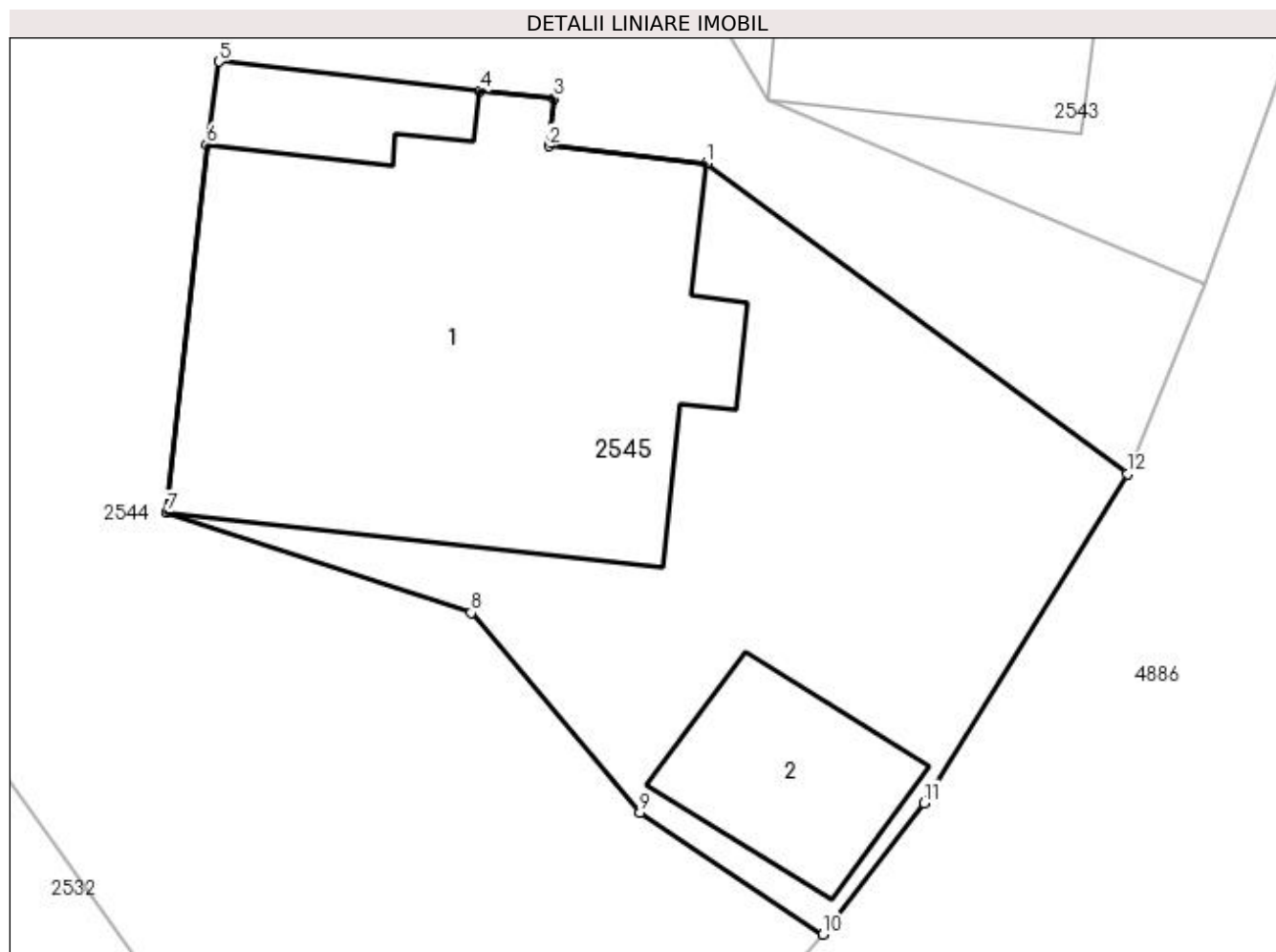
Inscrieri privind dezmembramintele dreptului de proprietate, drepturi reale de garanție și sarcini	Referințe
NU SUNT	

Anexa Nr. 1 La Partea I

Teren

Nr cadastral	Suprafața (mp)*	Observații / Referințe
81150	300	

* Suprafața este determinată în planul de proiecție Stereo 70.



Date referitoare la teren

Crt	Categorie folosință	Intravilan	Suprafața (mp)	Tarla	Parcelă	Nr. topo	Observații / Referințe
1	curți constructii	DA	300	16	835,836	-	

Date referitoare la construcții

Crt	Număr	Destinație construcție	Supraf. (mp)	Situație juridică	Observații / Referințe
A1.1	81150-C1	construcții de locuințe	131	Cu acte	Nr. niveluri:1; S. construita la sol:131 mp; S. construita desfasurata:131 mp; CASA CARAMIDA, ACOPERITA CU TIGLA, 1980, FARA CERTIFICAT ENERGETIC
A1.2	81150-C2	construcții anexa	23	Cu acte	Nr. niveluri:1; S. construita la sol:23 mp; S. construita desfasurata:23 mp; ANEXA CARAMIDA, 1991

Lungime Segmente

1) Valorile lungimilor segmentelor sunt obținute din proiecție în plan.

Punct început	X / Y	Punct sfârșit	X / Y	Lungime segment (** (m)
1	508.237,453 421.675,899	2	508.233,477 421.676,332	4.0
2	508.233,477 421.676,332	3	508.233,606 421.677,525	1.2

Punct început	X / Y	Punct sfârșit	X / Y	Lungime segment (** (m)
3	508.233,606 421.677,525	4	508.231,738 421.677,728	1.879
4	508.231,738 421.677,728	5	508.225,149 421.678,466	6.63
5	508.225,149 421.678,466	6	508.224,83 421.676,367	2.123
6	508.224,83 421.676,367	7	508.223,819 421.667,083	9.339
7	508.223,819 421.667,083	8	508.231,508 421.664,552	8.095
8	508.231,508 421.664,552	9	508.235,78 421.659,503	6.614
9	508.235,78 421.659,503	10	508.240,399 421.656,432	5.547
10	508.240,399 421.656,432	11	508.242,952 421.659,746	4.183
11	508.242,952 421.659,746	12	508.248,093 421.668,057	9.773
12	508.248,093 421.668,057	1	508.237,453 421.675,899	13.218

** Lungimile segmentelor sunt determinate în planul de proiecție Stereo 70 și sunt rotunjite la 1 milimetru.

*** Distanța dintre puncte este formată din segmente cumulate ce sunt mai mici decât valoarea 1 milimetru.

**DATE DESPRE IMOBILUL NR. 2546**

Oficiul de Cadastru și Publicitate Imobiliară ARGES
 Biroul de Cadastru și Publicitate Imobiliară Campulung

A. Partea I. Descrierea imobilului

TEREN Intravilan

Adresa: Loc. Valea Mare Pravat, Str Brasovului, Jud. Arges

Nr. Crt	Nr cadastral Nr. topografic	Suprafața* (mp)	Observații / Referințe
A1		861	Sector cadastral:28 Teren neimprejmuit;

B. Partea II. Proprietari și acte

Inscrieri privitoare la dreptul de proprietate și alte drepturi reale		Referințe
/		
Act Normativ nr. 7, din 13/03/1996 emis de PARLAMENT (art. 13 alin. 15);		
B1	Inscrierea provizorie, drept de PROPRIETATE, dobandit prin Lege, cota actuala 1/1, cota initiala 1/1 1) COMUNA VALEA MARE PRAVAT, CIF:5010196	A1

C. Partea III. SARCINI .

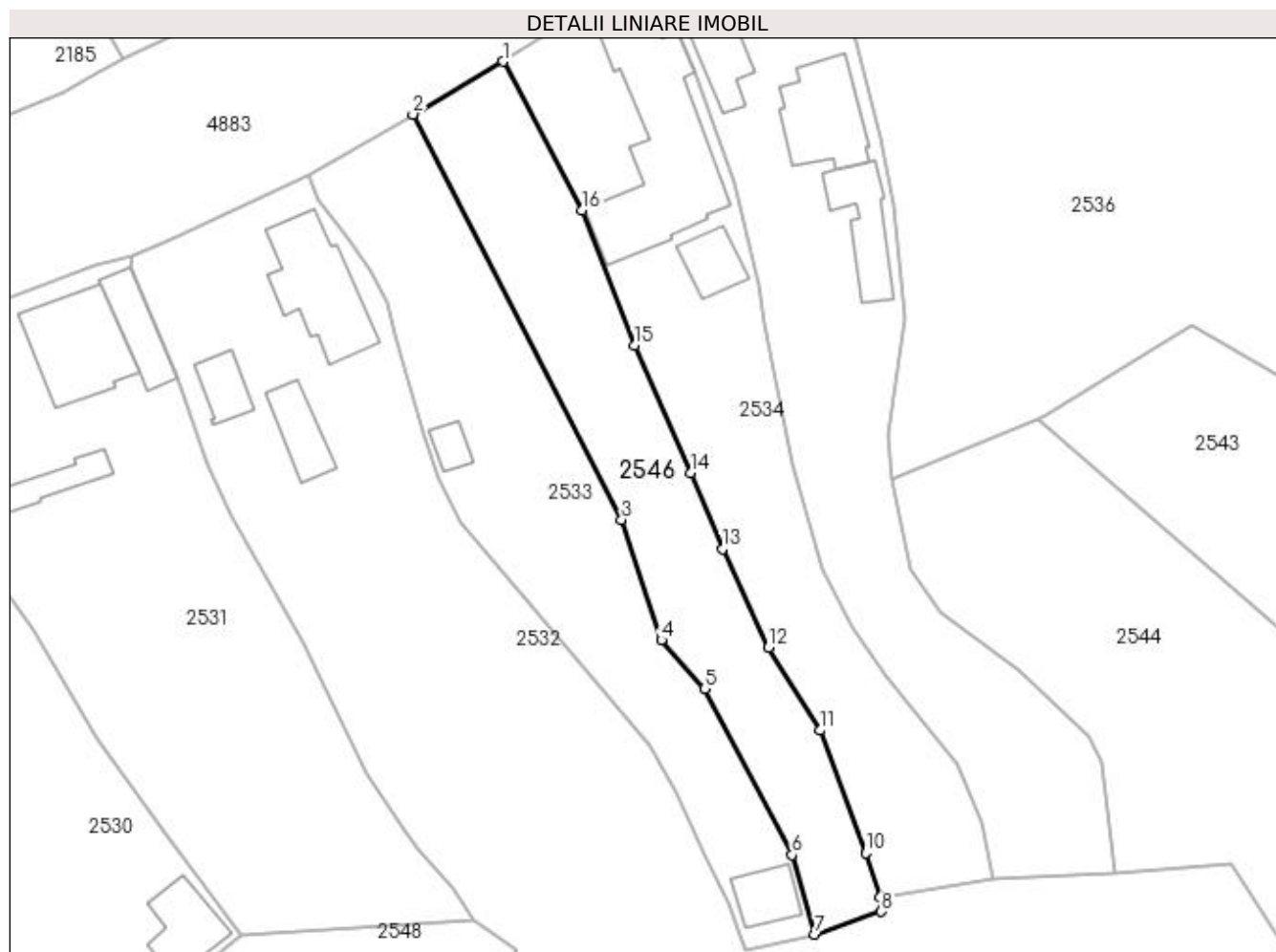
Inscrieri privind dezmembramintele dreptului de proprietate, drepturi reale de garanție și sarcini	Referințe
NU SUNT	

Anexa Nr. 1 La Partea I

Teren

Nr cadastral	Suprafața (mp)*	Observații / Referințe
	861	

* Suprafața este determinată în planul de proiecție Stereo 70.



Date referitoare la teren

Crt	Categorie folosință	Intra vilan	Suprafața (mp)	Tarla	Parcelă	Nr. topo	Observații / Referințe
1	arabil	DA	396	16	847	-	
2	curți construcții	DA	465	16	840,845-847	-	

Lungime Segmente

1) Valorile lungimilor segmentelor sunt obținute din proiecție în plan.

Punct început	X / Y	Punct sfârșit	X / Y	Lungime segment (** (m)
1	508.125,942 421.770,0	2	508.116,685 421.764,578	10.728
2	508.116,685 421.764,578	3	508.138,123 421.722,936	46.836
3	508.138,123 421.722,936	4	508.142,196 421.710,6	12.991
4	508.142,196 421.710,6	5	508.146,653 421.705,591	6.705

Punct început	X / Y	Punct sfârșit	X / Y	Lungime segment (** (m)
5	508.146,653 421.705,591	6	508.155,623 421.688,555	19.253
6	508.155,623 421.688,555	7	508.157,968 421.680,386	8.499
7	508.157,968 421.680,386	8	508.164,796 421.682,72	7.216
8	508.164,796 421.682,72	9	508.164,672 421.684,24	1.525
9	508.164,672 421.684,24	10	508.163,188 421.688,719	4.718
10	508.163,188 421.688,719	11	508.158,471 421.701,32	13.455
11	508.158,471 421.701,32	12	508.153,183 421.709,824	10.014
12	508.153,183 421.709,824	13	508.148,486 421.719,976	11.186
13	508.148,486 421.719,976	14	508.145,18 421.727,767	8.463
14	508.145,18 421.727,767	15	508.139,421 421.740,856	14.3
15	508.139,421 421.740,856	16	508.134,021 421.754,736	14.893
16	508.134,021 421.754,736	1	508.125,942 421.770,0	17.27

** Lungimile segmentelor sunt determinate în planul de proiecție Stereo 70 și sunt rotunjite la 1 milimetru.

*** Distanța dintre puncte este formată din segmente cumulate ce sunt mai mici decât valoarea 1 milimetru.

**DATE DESPRE IMOBILUL NR. 2547**

Oficiul de Cadastru și Publicitate Imobiliară ARGES
Biroul de Cadastru și Publicitate Imobiliară Campulung

A. Partea I. Descrierea imobilului

TEREN Intravilan

Adresa: Loc. Valea Mare Pravat, Nr. 533, Jud. Arges

Nr. Crt	Nr cadastral Nr. topografic	Suprafața* (mp)	Observații / Referințe
A1		1.065	Sector cadastral:28 Teren imprejmuit;

Construcții

Crt	Nr cadastral Nr. topografic	Adresa	Observații / Referințe
A1.1		Loc. Valea Mare Pravat, Nr. 533, Jud. Arges	Nr. niveluri:1; S. construita la sol:49 mp; S. construita desfasurata:49 mp;

B. Partea II. Proprietari și acte

Inscrieri privitoare la dreptul de proprietate și alte drepturi reale		Referințe
/		
Act Normativ nr. 7, din 13/03/1996 emis de PARLAMENT (art. 13 alin. 15);		
B1	Inscrierea provizorie, drept de PROPRIETATE, dobandit prin Lege, cota actuala 1/1, cota initiala 1/1 1) COMUNA VALEA MARE PRAVĂȚ , CIF:5010196	A1
Act Normativ nr. 7, din 13/03/1996 emis de PARLAMENT (art. 12 alin. 16);		
B3	Intabulare, drept de PROPRIETATE, dobandit prin Construire, cota actuala 1/1, cota initiala 1/1 1) VIZITIU VIORICA , lipsă CNP	A1.1

C. Partea III. SARCINI .

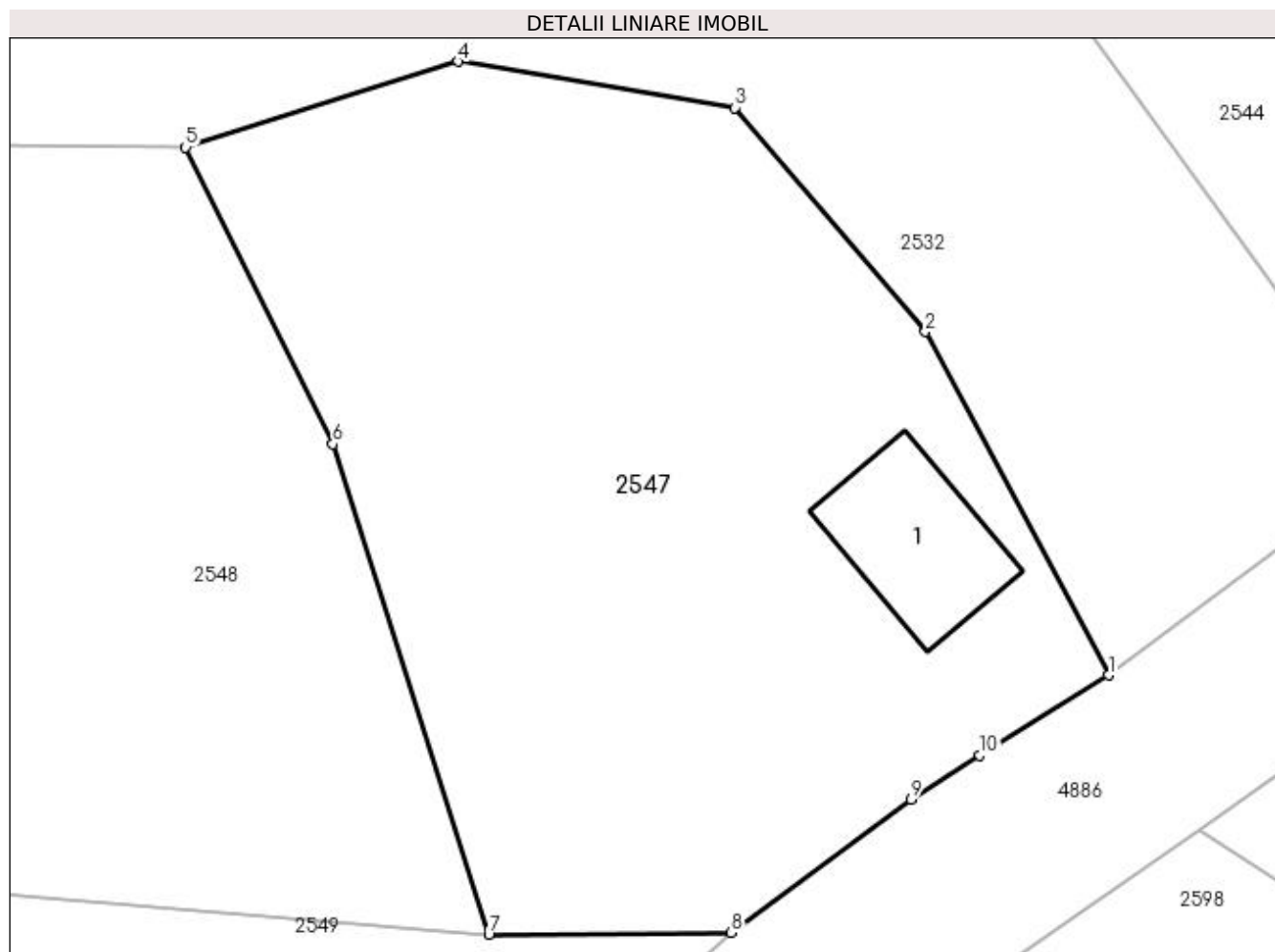
Inscrieri privind dezmembramintele dreptului de proprietate, drepturi reale de garanție și sarcini	Referințe
NU SUNT	

Anexa Nr. 1 La Partea I

Teren

Nr cadastral	Suprafața (mp)*	Observații / Referințe
	1.065	

* Suprafața este determinată în planul de proiecție Stereo 70.



Date referitoare la teren

Crt	Categorie folosință	Intra vilan	Suprafața (mp)	Tarla	Parcelă	Nr. topo	Observații / Referințe
1	curți constructii	DA	259	16	837	-	
2	livada	DA	806	16	837-839	-	

Date referitoare la construcții

Crt	Număr	Destinație construcție	Supraf. (mp)	Situație juridică	Observații / Referințe
A1.1		construcții de locuințe	49	Cu acte	Nr. niveluri:1; S. construita la sol:49 mp; S. construita desfasurata:49 mp;

Lungime Segmente

1) Valorile lungimilor segmentelor sunt obținute din proiecție în plan.

Punct început	X / Y	Punct sfârșit	X / Y	Lungime segment (** (m)
1	508.216,519 421.636,184	2	508.207,996 421.652,155	18.103
2	508.207,996 421.652,155	3	508.199,147 421.662,565	13.663
3	508.199,147 421.662,565	4	508.186,255 421.664,716	13.07

Punct început	X / Y	Punct sfârşit	X / Y	Lungime segment (** (m)
4	508.186,255 421.664,716	5	508.173,582 421.660,731	13.285
5	508.173,582 421.660,731	6	508.180,436 421.646,936	15.404
6	508.180,436 421.646,936	7	508.187,693 421.624,134	23.929
7	508.187,693 421.624,134	8	508.198,951 421.624,203	11.258
8	508.198,951 421.624,203	9	508.207,325 421.630,422	10.431
9	508.207,325 421.630,422	10	508.210,529 421.632,445	3.789
10	508.210,529 421.632,445	1	508.216,519 421.636,184	7.061

** Lungimile segmentelor sunt determinate în planul de proiecţie Stereo 70 şi sunt rotunjite la 1 milimetru.

*** Distanţa dintre puncte este formată din segmente cumulate ce sunt mai mici decât valoarea 1 milimetru.

**DATE DESPRE IMOBILUL NR. 2548**

Oficiul de Cadastru și Publicitate Imobiliară ARGES
Biroul de Cadastru și Publicitate Imobiliară Campulung

A. Partea I. Descrierea imobilului

TEREN Intravilan

Adresa: Loc. Valea Mare Pravat, Jud. Arges

Nr. Crt	Nr cadastral Nr. topografic	Suprafața* (mp)	Observații / Referințe
A1		3.287	Sector cadastral:28 Teren neimprejmuit;

B. Partea II. Proprietari și acte

Inscrieri privitoare la dreptul de proprietate și alte drepturi reale		Referințe
/		
Act Normativ nr. 7, din 13/03/1996 emis de PARLAMENT (art. 13 alin. 15);		
B1	Inscrierea provizorie, drept de PROPRIETATE, dobandit prin Lege, cota actuala 1/1, cota initiala 1/1 1) COMUNA VALEA MARE PRAVAT, CIF:5010196	A1

C. Partea III. SARCINI .

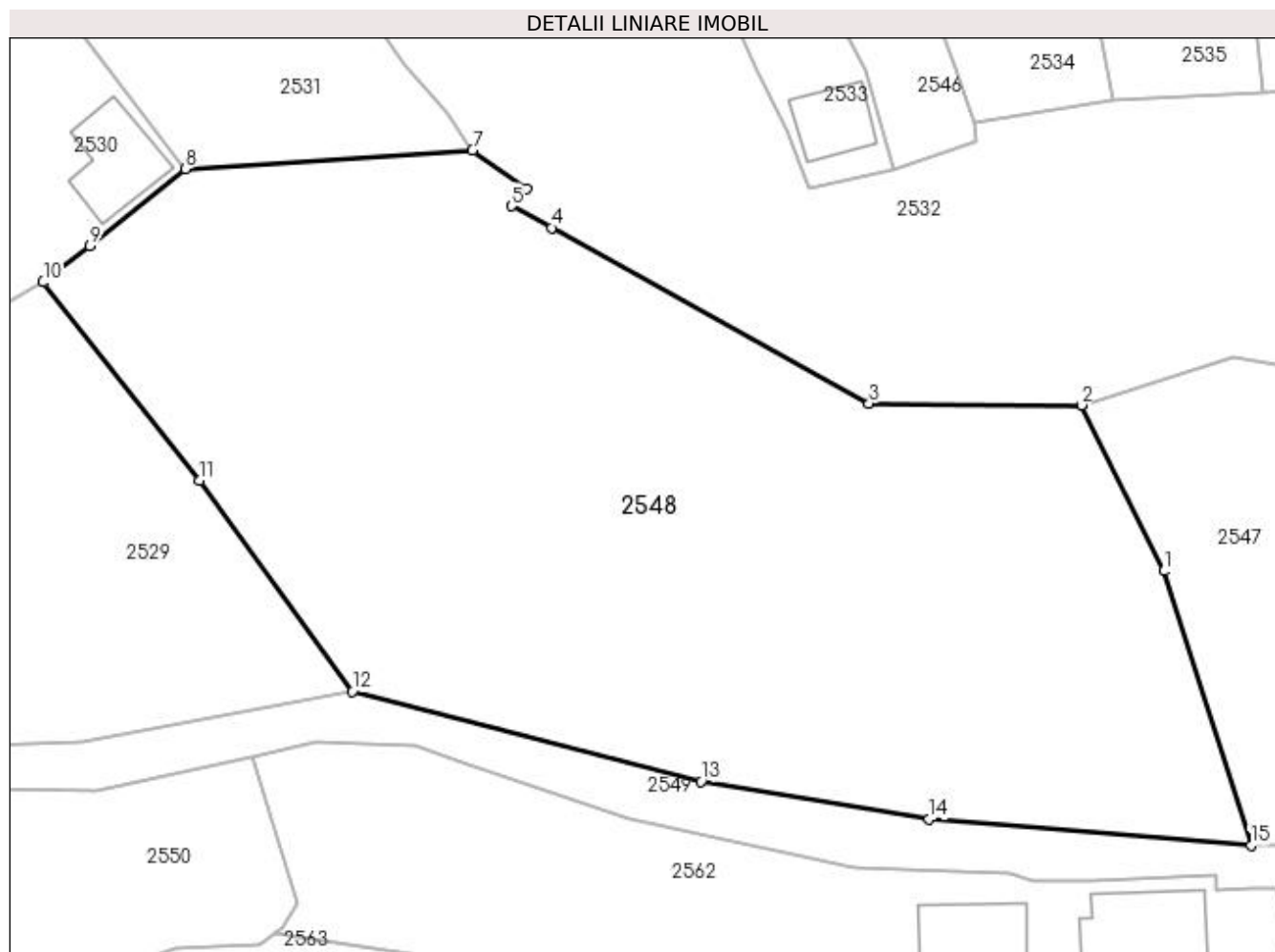
Inscrieri privind dezmembramintele dreptului de proprietate, drepturi reale de garanție și sarcini	Referințe
NU SUNT	

Anexa Nr. 1 La Partea I

Teren

Nr cadastral	Suprafața (mp)*	Observații / Referințe
	3.287	

* Suprafața este determinată în planul de proiecție Stereo 70.



Date referitoare la teren

Crt	Categorie folosință	Intra vilan	Suprafața (mp)	Tarla	Parcelă	Nr. topo	Observații / Referințe
1	faneata	DA	3.287	16	840	-	

Lungime Segmente

1) Valorile lungimilor segmentelor sunt obținute din proiecție în plan.

Punct început	X / Y	Punct sfârșit	X / Y	Lungime segment (** (m)
1	508.180,436 421.646,936	2	508.173,582 421.660,731	15.404
2	508.173,582 421.660,731	3	508.155,936 421.660,861	17.646
3	508.155,936 421.660,861	4	508.129,524 421.675,469	30.183
4	508.129,524 421.675,469	5	508.126,182 421.677,274	3.798
5	508.126,182 421.677,274	6	508.127,434 421.678,696	1.895

Punct început	X / Y	Punct sfârșit	X / Y	Lungime segment (** (m)
6	508.127,434 421.678,696	7	508.122,948 421.681,9	5.513
7	508.122,948 421.681,9	8	508.099,083 421.680,356	23.915
8	508.099,083 421.680,356	9	508.091,122 421.673,949	10.219
9	508.091,122 421.673,949	10	508.087,248 421.670,956	4.896
10	508.087,248 421.670,956	11	508.100,25 421.654,47	20.996
11	508.100,25 421.654,47	12	508.112,949 421.636,921	21.662
12	508.112,949 421.636,921	13	508.141,953 421.629,451	29.951
13	508.141,953 421.629,451	14	508.160,889 421.626,312	19.194
14	508.160,889 421.626,312	15	508.187,693 421.624,134	26.892
15	508.187,693 421.624,134	1	508.180,436 421.646,936	23.929

** Lungimile segmentelor sunt determinate în planul de proiecție Stereo 70 și sunt rotunjite la 1 milimetru.

*** Distanța dintre puncte este formată din segmente cumulate ce sunt mai mici decât valoarea 1 milimetru.

**DATE DESPRE IMOBILUL NR. 2549**

Oficiul de Cadastru și Publicitate Imobiliară ARGES
Biroul de Cadastru și Publicitate Imobiliară Campulung

A. Partea I. Descrierea imobilului

TEREN Intravilan

Adresa: Loc. Valea Mare Pravat, Jud. Arges

Nr. Crt	Nr cadastral Nr. topografic	Suprafața* (mp)	Observații / Referințe
A1		655	Sector cadastral:28 Teren neimprejmuit;

B. Partea II. Proprietari și acte

Inscrieri privitoare la dreptul de proprietate și alte drepturi reale	Referințe
/	
Act Normativ nr. 7, din 13/03/1996 emis de PARLAMENT (art. 13 alin. 15);	
B1	A1
Inscrierea provizorie, drept de PROPRIETATE, dobandit prin Lege, cota actuala 1/1, cota initiala 1/1 1) COMUNA VALEA MARE PRAVAT, CIF:5010196	

C. Partea III. SARCINI .

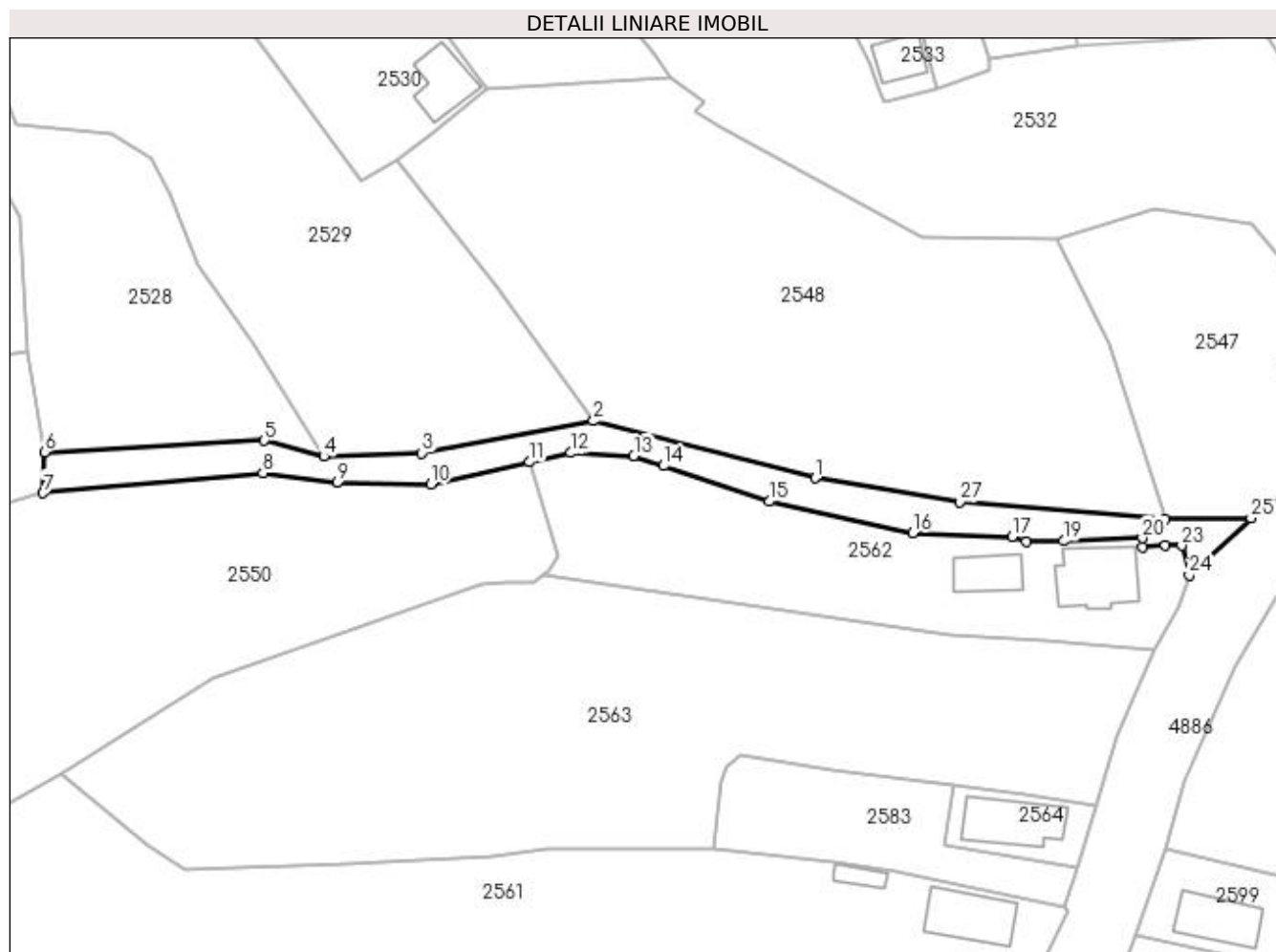
Inscrieri privind dezmembramintele dreptului de proprietate, drepturi reale de garanție și sarcini	Referințe
NU SUNT	

Anexa Nr. 1 La Partea I

Teren

Nr cadastral	Suprafața (mp)*	Observații / Referințe
	655	

* Suprafața este determinată în planul de proiecție Stereo 70.



Date referitoare la teren

Crt	Categorie folosință	Intravilan	Suprafața (mp)	Tarla	Parcelă	Nr. topo	Observații / Referințe
1	drum	DA	655	16	DC 862	-	

Lungime Segmente

1) Valorile lungimilor segmentelor sunt obținute din proiecție în plan.

Punct început	X / Y	Punct sfârșit	X / Y	Lungime segment (** (m)
1	508.141,953 421.629,451	2	508.112,949 421.636,921	29.951
3	508.090,537 421.632,731	4	508.077,702 421.632,279	12.843
5	508.069,929 421.634,371	6	508.041,173 421.632,853	28.796
7	508.041,002 421.627,495	8	508.069,739 421.630,115	28.856
9	508.079,408 421.628,843	10	508.091,661 421.628,644	12.255

Punct început	X / Y	Punct sfârșit	X / Y	Lungime segment (** (m)
2	508.112,949 421.636,921	3	508.090,537 421.632,731	22.8
4	508.077,702 421.632,279	5	508.069,929 421.634,371	8.05
6	508.041,173 421.632,853	7	508.041,002 421.627,495	5.361
8	508.069,739 421.630,115	9	508.079,408 421.628,843	9.752
10	508.091,661 421.628,644	11	508.104,622 421.631,55	13.283

Punct început	X / Y	Punct sfârșit	X / Y	Lungime segment (** (m)
11	508.104,622 421.631,55	12	508.110,008 421.632,743	5.517
13	508.118,257 421.632,371	14	508.122,139 421.631,049	4.101
15	508.135,931 421.626,397	16	508.154,7 421.622,262	19.219
17	508.167,667 421.621,764	18	508.169,559 421.621,132	1.995
19	508.174,428 421.621,223	20	508.184,721 421.621,596	10.3
21	508.184,799 421.620,427	22	508.187,732 421.620,629	2.94
23	508.189,859 421.620,61	24	508.190,852 421.616,793	3.944
25	508.198,951 421.624,203	26	508.187,693 421.624,134	11.258
27	508.160,889 421.626,312	1	508.141,953 421.629,451	19.194

Punct început	X / Y	Punct sfârșit	X / Y	Lungime segment (** (m)
12	508.110,008 421.632,743	13	508.118,257 421.632,371	8.257
14	508.122,139 421.631,049	15	508.135,931 421.626,397	14.555
16	508.154,7 421.622,262	17	508.167,667 421.621,764	12.977
18	508.169,559 421.621,132	19	508.174,428 421.621,223	4.87
20	508.184,721 421.621,596	21	508.184,799 421.620,427	1.172
22	508.187,732 421.620,629	23	508.189,859 421.620,61	2.127
24	508.190,852 421.616,793	25	508.198,951 421.624,203	10.977
26	508.187,693 421.624,134	27	508.160,889 421.626,312	26.892

** Lungimile segmentelor sunt determinate în planul de proiecție Stereo 70 și sunt rotunjite la 1 milimetru.

*** Distanța dintre puncte este formată din segmente cumulate ce sunt mai mici decât valoarea 1 milimetru.

**DATE DESPRE IMOBILUL NR. 2550**

Oficiul de Cadastru și Publicitate Imobiliară ARGES
Biroul de Cadastru și Publicitate Imobiliară Campulung

A. Partea I. Descrierea imobilului

TEREN Intravilan

Adresa: Loc. Valea Mare Pravat, Jud. Arges

Nr. Crt	Nr cadastral Nr. topografic	Suprafața* (mp)	Observații / Referințe
A1		4.447	Sector cadastral:28 Teren imprejmuit;

B. Partea II. Proprietari și acte

Inscrieri privitoare la dreptul de proprietate și alte drepturi reale	Referințe
/	
Act Normativ nr. 7, din 13/03/1996 emis de PARLAMENT (art. 13 alin. 15);	
B1	A1
Inscrierea provizorie, drept de PROPRIETATE, dobandit prin Lege, cota actuala 1/1, cota initiala 1/1 1) COMUNA VALEA MARE PRAVAT, CIF:5010196	

C. Partea III. SARCINI .

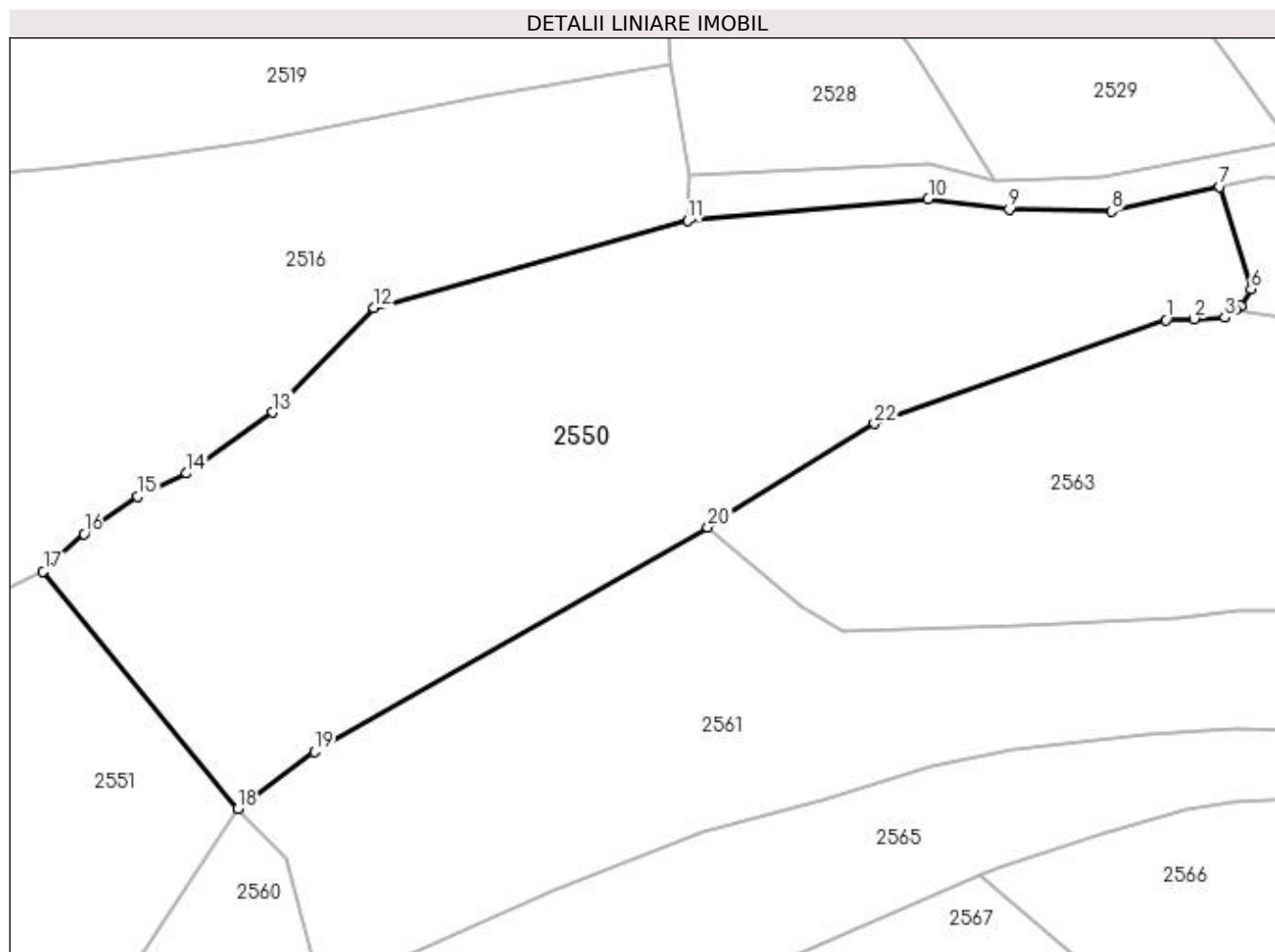
Inscrieri privind dezmembramintele dreptului de proprietate, drepturi reale de garanție și sarcini	Referințe
NU SUNT	

Anexa Nr. 1 La Partea I

Teren

Nr cadastral	Suprafața (mp)*	Observații / Referințe
	4.447	

* Suprafața este determinată în planul de proiecție Stereo 70.



Date referitoare la teren

Crt	Categorie folosință	Intra vilan	Suprafața (mp)	Tarla	Parcelă	Nr. topo	Observații / Referințe
1	faneata	DA	4.447	16	918	-	

Lungime Segmente

1) Valorile lungimilor segmentelor sunt obținute din proiecție în plan.

Punct început	X / Y	Punct sfârșit	X / Y	Lungime segment (** (m)
1	508.098,187 421.615,655	2	508.101,54 421.615,767	3.355
3	508.105,207 421.615,918	4	508.106,462 421.616,799	1.533
5	508.107,159 421.617,288	6	508.108,351 421.619,317	2.353
7	508.104,622 421.631,55	8	508.091,661 421.628,644	13.283
9	508.079,408 421.628,843	10	508.069,739 421.630,115	9.752

Punct început	X / Y	Punct sfârșit	X / Y	Lungime segment (** (m)
2	508.101,54 421.615,767	3	508.105,207 421.615,918	3.67
4	508.106,462 421.616,799	5	508.107,159 421.617,288	0.851
6	508.108,351 421.619,317	7	508.104,622 421.631,55	12.789
8	508.091,661 421.628,644	9	508.079,408 421.628,843	12.255
10	508.069,739 421.630,115	11	508.041,002 421.627,495	28.856

Punct început	X / Y	Punct sfârșit	X / Y	Lungime segment (** (m)
11	508.041,002 421.627,495	12	508.003,43 421.617,094	38.985
13	507.991,347 421.604,597	14	507.981,039 421.597,3	12.629
15	507.975,213 421.594,536	16	507.968,76 421.590,068	7.849
17	507.963,882 421.585,591	18	507.987,173 421.557,174	36.742
19	507.996,317 421.564,039	20	508.043,384 421.590,869	54.177
21	508.045,214 421.592,051	22	508.063,307 421.603,241	21.274

Punct început	X / Y	Punct sfârșit	X / Y	Lungime segment (** (m)
12	508.003,43 421.617,094	13	507.991,347 421.604,597	17.383
14	507.981,039 421.597,3	15	507.975,213 421.594,536	6.448
16	507.968,76 421.590,068	17	507.963,882 421.585,591	6.621
18	507.987,173 421.557,174	19	507.996,317 421.564,039	11.434
20	508.043,384 421.590,869	21	508.045,214 421.592,051	2.179
22	508.063,307 421.603,241	1	508.098,187 421.615,655	37.023

** Lungimile segmentelor sunt determinate în planul de proiecție Stereo 70 și sunt rotunjite la 1 milimetru.

*** Distanța dintre puncte este formată din segmente cumulate ce sunt mai mici decât valoarea 1 milimetru.

**DATE DESPRE IMOBILUL NR. 2551**

Oficiul de Cadastru și Publicitate Imobiliară ARGES
Biroul de Cadastru și Publicitate Imobiliară Campulung

A. Partea I. Descrierea imobilului

TEREN Intravilan

Adresa: Loc. Valea Mare Pravat, Jud. Arges

Nr. Crt	Nr cadastral Nr. topografic	Suprafața* (mp)	Observații / Referințe
A1		Din acte: 5.000 Masurata: 5.183	Sector cadastral:28 Teren imprejmuit;

B. Partea II. Proprietari și acte

Inscrieri privitoare la dreptul de proprietate și alte drepturi reale		Referințe
/		
Act Administrativ nr. 16243, din 08/07/1993 emis de CJPSDPAT ARGES;		
B1	Intabulare, drept de PROPRIETATE, dobandit prin Reconstituire, cota actuala 1/1, cota initiala 1/1 1) ENUS STELA, lipsă CNP 2) POPESCU CONSATNTIN, lipsă CNP	A1

C. Partea III. SARCINI .

Inscrieri privind dezmembramintele dreptului de proprietate, drepturi reale de garanție și sarcini	Referințe
NU SUNT	

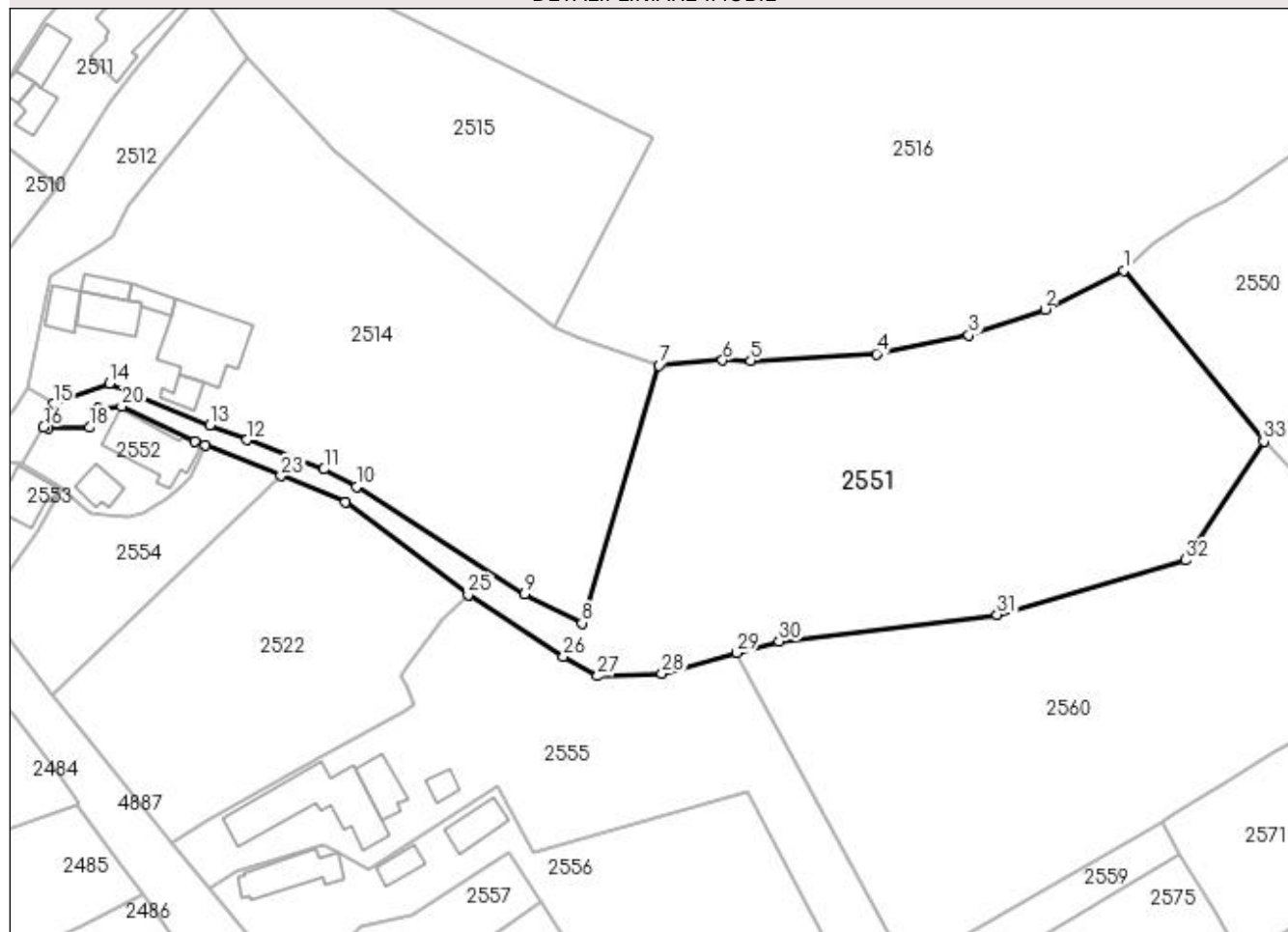
Anexa Nr. 1 La Partea I

Teren

Nr cadastral	Suprafața (mp)*	Observații / Referințe
	Din acte: 5.000 Masurata: 5.183	

* Suprafața este determinată în planul de proiecție Stereo 70.

DETALII LINIARE IMOBIL



Date referitoare la teren

Crt	Categorie folosință	Intra vilan	Suprafața (mp)	Tarla	Parcelă	Nr. topo	Observații / Referințe
1	faneata	DA	5.183	16	916-918	-	

Lungime Segmente

1) Valorile lungimilor segmentelor sunt obținute din proiecție în plan.

Punct început	X / Y	Punct sfârșit	X / Y	Lungime segment (** (m)
1	507.963,882 421.585,591	2	507.950,771 421.579,134	14.615
3	507.938,105 421.574,819	4	507.922,703 421.571,716	15.711
5	507.901,841 421.570,561	6	507.897,172 421.570,662	4.67
7	507.886,569 421.569,801	8	507.873,755 421.526,964	44.712
9	507.864,24 421.531,774	10	507.836,257 421.549,668	33.215

Punct început	X / Y	Punct sfârșit	X / Y	Lungime segment (** (m)
2	507.950,771 421.579,134	3	507.938,105 421.574,819	13.381
4	507.922,703 421.571,716	5	507.901,841 421.570,561	20.894
6	507.897,172 421.570,662	7	507.886,569 421.569,801	10.638
8	507.873,755 421.526,964	9	507.864,24 421.531,774	10.662
10	507.836,257 421.549,668	11	507.830,846 421.552,549	6.13

Punct început	X / Y	Punct sfârșit	X / Y	Lungime segment (** (m))
11	507.830,846 421.552,549	12	507.818,026 421.557,414	13.712
13	507.811,882 421.559,911	14	507.795,175 421.566,831	18.083
15	507.785,795 421.563,425	16	507.784,185 421.559,529	4.216
17	507.784,917 421.559,381	18	507.791,849 421.559,478	6.933
19	507.793,252 421.562,626	20	507.797,181 421.563,006	3.947
21	507.809,289 421.557,164	22	507.811,154 421.556,547	1.964
23	507.823,68 421.551,415	24	507.834,331 421.547,051	11.51
25	507.854,82 421.531,706	26	507.870,682 421.521,425	18.902
27	507.876,349 421.518,168	28	507.887,071 421.518,585	10.73
29	507.899,513 421.522,009	30	507.906,531 421.523,94	7.279
31	507.942,793 421.528,386	32	507.974,13 421.537,446	32.62
33	507.987,173 421.557,174	1	507.963,882 421.585,591	36.742

Punct început	X / Y	Punct sfârșit	X / Y	Lungime segment (** (m))
12	507.818,026 421.557,414	13	507.811,882 421.559,911	6.632
14	507.795,175 421.566,831	15	507.785,795 421.563,425	9.979
16	507.784,185 421.559,529	17	507.784,917 421.559,381	0.747
18	507.791,849 421.559,478	19	507.793,252 421.562,626	3.446
20	507.797,181 421.563,006	21	507.809,289 421.557,164	13.444
22	507.811,154 421.556,547	23	507.823,68 421.551,415	13.537
24	507.834,331 421.547,051	25	507.854,82 421.531,706	25.598
26	507.870,682 421.521,425	27	507.876,349 421.518,168	6.536
28	507.887,071 421.518,585	29	507.899,513 421.522,009	12.905
30	507.906,531 421.523,94	31	507.942,793 421.528,386	36.534
32	507.974,13 421.537,446	33	507.987,173 421.557,174	23.65

** Lungimile segmentelor sunt determinate în planul de proiecție Stereo 70 și sunt rotunjite la 1 milimetru.

*** Distanța dintre puncte este formată din segmente cumulate ce sunt mai mici decât valoarea 1 milimetru.

**DATE DESPRE IMOBILUL NR. 2552**

Oficiul de Cadastru și Publicitate Imobiliară ARGES
Biroul de Cadastru și Publicitate Imobiliară Campulung

A. Partea I. Descrierea imobilului

TEREN Intravilan

Adresa: Loc. Valea Mare Pravat, Nr. 554, Jud. Arges

Nr. Crt	Nr cadastral Nr. topografic	Suprafața* (mp)	Observații / Referințe
A1		350	Sector cadastral:28 Teren imprejmuit;

Construcții

Crt	Nr cadastral Nr. topografic	Adresa	Observații / Referințe
A1.1		Loc. Valea Mare Pravat, Nr. 554, Jud. Arges	Nr. niveluri:2; S. construita la sol:101 mp; S. construita desfasurata:107 mp;
A1.2		Loc. Valea Mare Pravat, Nr. 554, Jud. Arges	Nr. niveluri:1; S. construita la sol:32 mp; S. construita desfasurata:32 mp;

B. Partea II. Proprietari și acte

Inscrieri privitoare la dreptul de proprietate și alte drepturi reale		Referințe
/		
Act Normativ nr. 7, din 13/03/1996 emis de PARLAMENT (art. 13 alin. 15);		
B1	Inscrierea provizorie, drept de PROPRIETATE, dobandit prin Lege, cota actuala 1/1, cota initiala 1/1 1) COMUNA VALEA MARE PRAVĂȚ , CIF:5010196	A1
Act Normativ nr. 7, din 13/03/1996 emis de PARLAMENT (art. 12 alin. 16);		
B3	Intabulare, drept de PROPRIETATE, dobandit prin Construire, cota actuala 1/1, cota initiala 1/1 1) CRĂCIUN ELENA , lipsă CNP	A1.1, A1.2

C. Partea III. SARCINI .

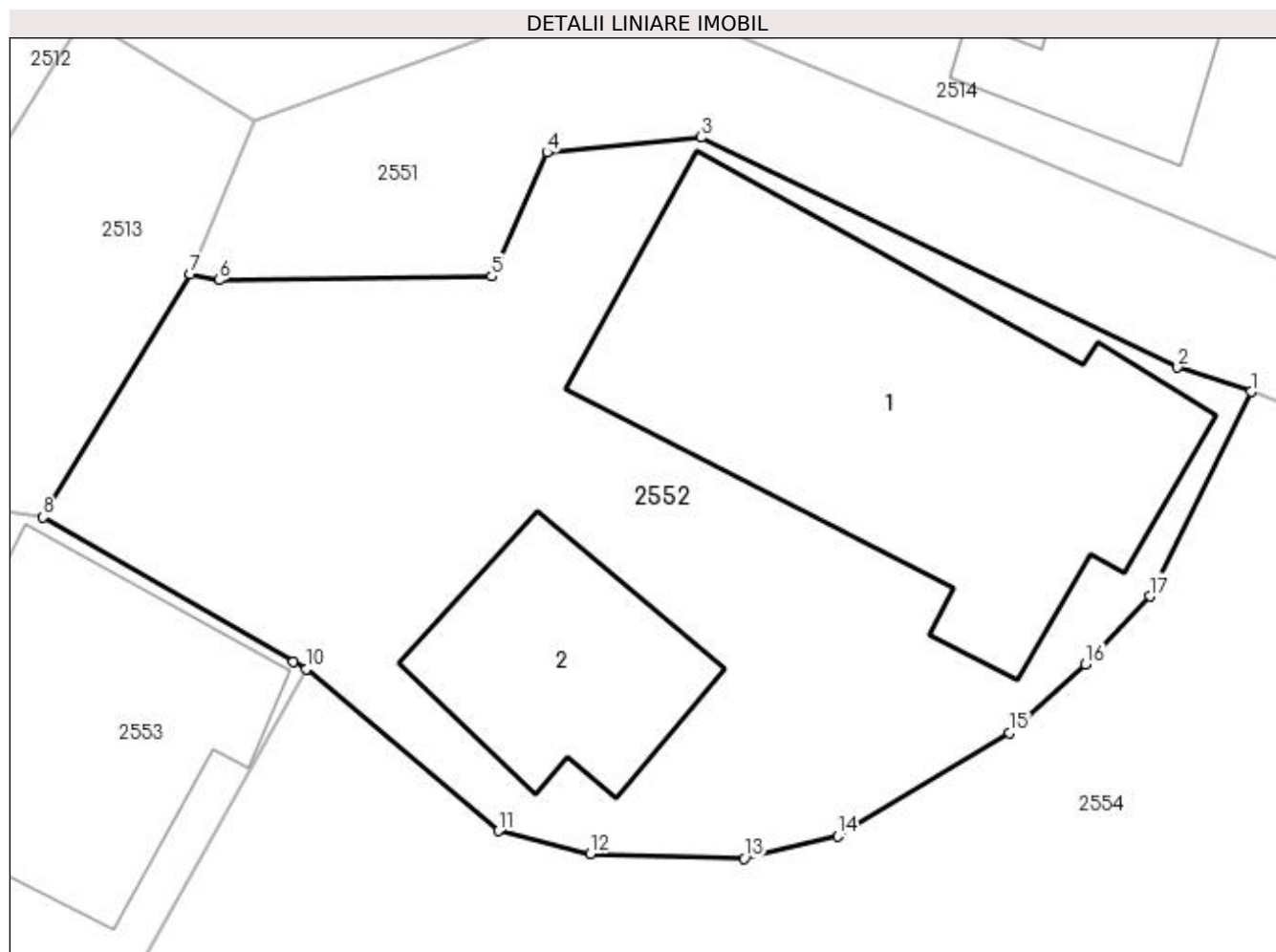
Inscrieri privind dezmembramintele dreptului de proprietate, drepturi reale de garanție și sarcini	Referințe
NU SUNT	

Anexa Nr. 1 La Partea I

Teren

Nr cadastral	Suprafața (mp)*	Observații / Referințe
	350	

* Suprafața este determinată în planul de proiecție Stereo 70.



Date referitoare la teren

Crt	Categorie folosință	Intra vilan	Suprafața (mp)	Tarla	Parcelă	Nr. topo	Observații / Referințe
1	curți constructii	DA	350	16	966	-	

Date referitoare la construcții

Crt	Număr	Destinație construcție	Supraf. (mp)	Situație juridică	Observații / Referințe
A1.1		construcții de locuințe	101	Cu acte	Nr. niveluri:2; S. construita la sol:101 mp; S. construita desfasurata:107 mp;
A1.2		construcții anexa	32	Cu acte	Nr. niveluri:1; S. construita la sol:32 mp; S. construita desfasurata:32 mp;

Lungime Segmente

1) Valorile lungimilor segmentelor sunt obținute din proiecție în plan.

Punct început	X / Y	Punct sfârșit	X / Y	Lungime segment (** (m)
1	507.811,154 421.556,547	2	507.809,289 421.557,164	1.964
2	507.809,289 421.557,164	3	507.797,181 421.563,006	13.444
3	507.797,181 421.563,006	4	507.793,252 421.562,626	3.947

Punct început	X / Y	Punct sfârșit	X / Y	Lungime segment (** (m)
4	507.793,252 421.562,626	5	507.791,849 421.559,478	3.446
5	507.791,849 421.559,478	6	507.784,917 421.559,381	6.933
6	507.784,917 421.559,381	7	507.784,185 421.559,529	0.747
7	507.784,185 421.559,529	8	507.780,445 421.553,36	7.214
8	507.780,445 421.553,36	9	507.786,811 421.549,684	7.351
9	507.786,811 421.549,684	10	507.787,146 421.549,505	0.38
10	507.787,146 421.549,505	11	507.792,024 421.545,383	6.386
11	507.792,024 421.545,383	12	507.794,351 421.544,805	2.398
12	507.794,351 421.544,805	13	507.798,266 421.544,686	3.917
13	507.798,266 421.544,686	14	507.800,656 421.545,25	2.456
14	507.800,656 421.545,25	15	507.805,012 421.547,881	5.089
15	507.805,012 421.547,881	16	507.806,947 421.549,624	2.604
16	507.806,947 421.549,624	17	507.808,576 421.551,348	2.372
17	507.808,576 421.551,348	1	507.811,154 421.556,547	5.803

** Lungimile segmentelor sunt determinate în planul de proiecție Stereo 70 și sunt rotunjite la 1 milimetru.

*** Distanța dintre puncte este formată din segmente cumulate ce sunt mai mici decât valoarea 1 milimetru.

**DATE DESPRE IMOBILUL NR. 2553**

Oficiul de Cadastru și Publicitate Imobiliară ARGES
Biroul de Cadastru și Publicitate Imobiliară Campulung

A. Partea I. Descrierea imobilului

TEREN Intravilan

Adresa: Loc. Valea Mare Pravat, Nr. 553, Jud. Arges

Nr. Crt	Nr cadastral Nr. topografic	Suprafața* (mp)	Observații / Referințe
A1		282	Sector cadastral:28 Teren imprejmuit;

Construcții

Crt	Nr cadastral Nr. topografic	Adresa	Observații / Referințe
A1.1		Loc. Valea Mare Pravat, Nr. 553, Jud. Arges	Nr. niveluri:1; S. construita la sol:65 mp; S. construita desfasurata:65 mp;

B. Partea II. Proprietari și acte

Inscrieri privitoare la dreptul de proprietate și alte drepturi reale		Referințe
/		
Act Normativ nr. 7, din 13/03/1996 emis de PARLAMENT (art. 13 alin. 15);		
B1	Inscrierea provizorie, drept de PROPRIETATE, dobandit prin Lege, cota actuala 1/1, cota initiala 1/1 1) COMUNA VALEA MARE PRAVĂȚ , CIF:5010196	A1
Act Normativ nr. 7, din 13/03/1996 emis de PARLAMENT (art. 12 alin. 16);		
B3	Intabulare, drept de PROPRIETATE, dobandit prin Construire, cota actuala 1/1, cota initiala 1/1 1) CIOACĂ LUCIAN , lipsă CNP	A1.1

C. Partea III. SARCINI .

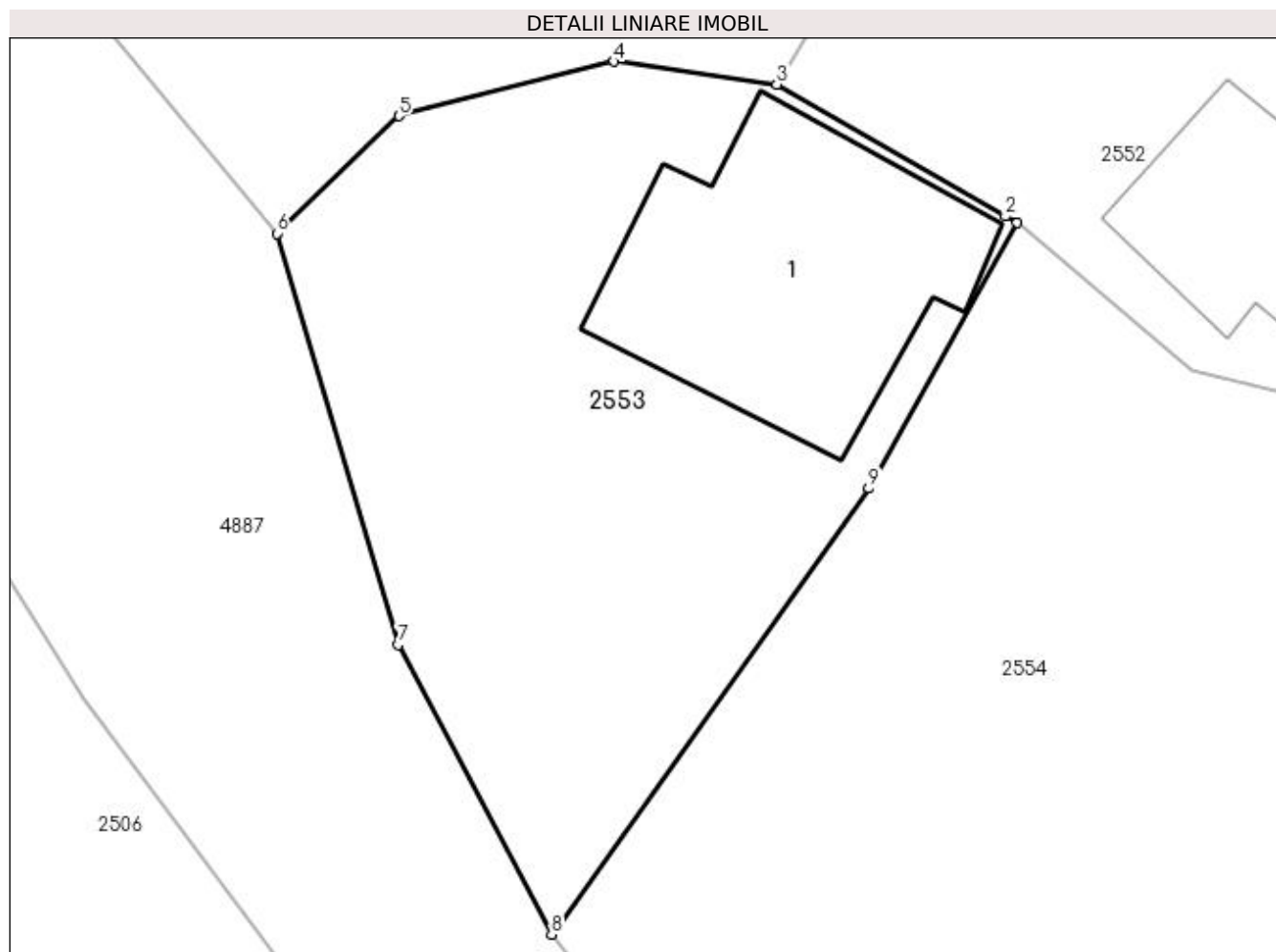
Inscrieri privind dezmembramintele dreptului de proprietate, drepturi reale de garanție și sarcini	Referințe
NU SUNT	

Anexa Nr. 1 La Partea I

Teren

Nr cadastral	Suprafața (mp)*	Observații / Referințe
	282	

* Suprafața este determinată în planul de proiecție Stereo 70.



Date referitoare la teren

Crt	Categorie folosință	Intra vilan	Suprafața (mp)	Tarla	Parcelă	Nr. topo	Observații / Referințe
1	curți constructii	DA	282	16	966	-	

Date referitoare la construcții

Crt	Număr	Destinație construcție	Supraf. (mp)	Situație juridică	Observații / Referințe
A1.1		construcții de locuințe	65	Cu acte	Nr. niveluri:1; S. construita la sol:65 mp; S. construita desfasurata:65 mp;

Lungime Segmente

1) Valorile lungimilor segmentelor sunt obținute din proiecție în plan.

Punct început	X / Y	Punct sfârșit	X / Y	Lungime segment (** (m)
1	507.787,146 421.549,505	2	507.786,811 421.549,684	0.38
2	507.786,811 421.549,684	3	507.780,445 421.553,36	7.351
3	507.780,445 421.553,36	4	507.775,914 421.553,994	4.575
4	507.775,914 421.553,994	5	507.769,913 421.552,48	6.189

Punct început	X / Y	Punct sfârșit	X / Y	Lungime segment (** (m)
5	507.769,913 421.552,48	6	507.766,516 421.549,206	4.718
6	507.766,516 421.549,206	7	507.769,901 421.537,76	11.936
7	507.769,901 421.537,76	8	507.774,167 421.529,689	9.129
8	507.774,167 421.529,689	9	507.783,006 421.542,109	15.244
9	507.783,006 421.542,109	1	507.787,146 421.549,505	8.476

** Lungimile segmentelor sunt determinate în planul de proiecție Stereo 70 și sunt rotunjite la 1 milimetru.

*** Distanța dintre puncte este formată din segmente cumulate ce sunt mai mici decât valoarea 1 milimetru.

**DATE DESPRE IMOBILUL NR. 2554**

Oficiul de Cadastru și Publicitate Imobiliară ARGES
Biroul de Cadastru și Publicitate Imobiliară Campulung

A. Partea I. Descrierea imobilului

TEREN Intravilan

Adresa: Loc. Valea Mare Pravat, Jud. Arges

Nr. Crt	Nr cadastral Nr. topografic	Suprafața* (mp)	Observații / Referințe
A1		801	Sector cadastral:28 Teren neimprejmuit;

B. Partea II. Proprietari și acte

Inscrieri privitoare la dreptul de proprietate și alte drepturi reale		Referințe
/		
Act Administrativ nr. 135784, din 25/09/2007 emis de CJPSDPAT ARGES;		
B1	Intabulare, drept de PROPRIETATE, dobândit prin Reconstituire, cota actuala 1/1, cota initiala 1/1 1) BRAILEANU CORNELIA, lipsă CNP	A1

C. Partea III. SARCINI .

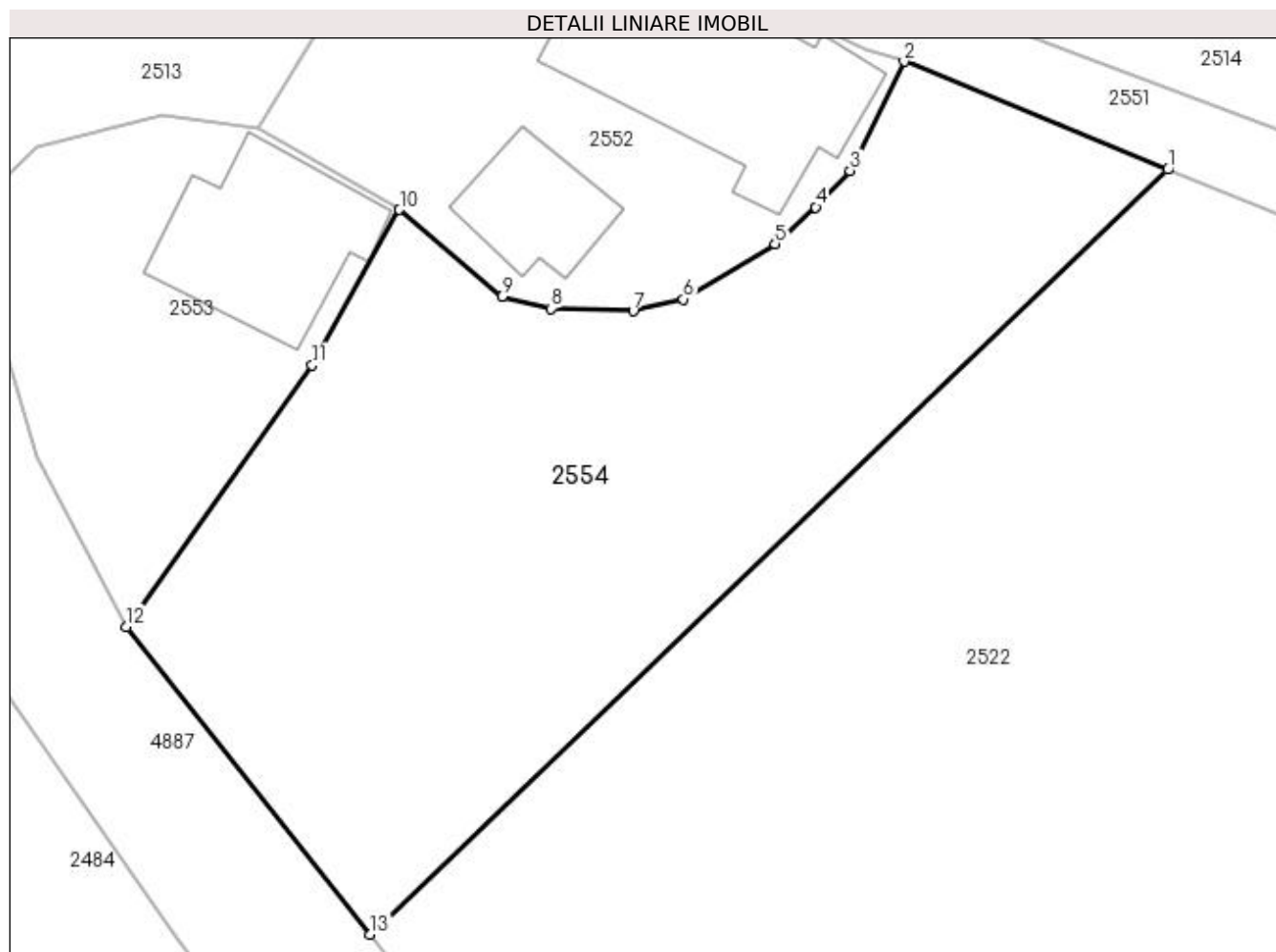
Inscrieri privind dezmembramintele dreptului de proprietate, drepturi reale de garanție și sarcini	Referințe
NU SUNT	

Anexa Nr. 1 La Partea I

Teren

Nr cadastral	Suprafața (mp)*	Observații / Referințe
	801	

* Suprafața este determinată în planul de proiecție Stereo 70.



Date referitoare la teren

Crt	Categorie folosință	Intra vilan	Suprafața (mp)	Tarla	Parcelă	Nr. topo	Observații / Referințe
1	faneata	DA	801	16	963,964	-	

Lungime Segmente

1) Valorile lungimilor segmentelor sunt obținute din proiecție în plan.

Punct început	X / Y	Punct sfârșit	X / Y	Lungime segment (** (m)
1	507.823,68 421.551,415	2	507.811,154 421.556,547	13.537
2	507.811,154 421.556,547	3	507.808,576 421.551,348	5.803
3	507.808,576 421.551,348	4	507.806,947 421.549,624	2.372
4	507.806,947 421.549,624	5	507.805,012 421.547,881	2.604
5	507.805,012 421.547,881	6	507.800,656 421.545,25	5.089

Punct început	X / Y	Punct sfârșit	X / Y	Lungime segment (** (m)
6	507.800,656 421.545,25	7	507.798,266 421.544,686	2.456
7	507.798,266 421.544,686	8	507.794,351 421.544,805	3.917
8	507.794,351 421.544,805	9	507.792,024 421.545,383	2.398
9	507.792,024 421.545,383	10	507.787,146 421.549,505	6.386
10	507.787,146 421.549,505	11	507.783,006 421.542,109	8.476
11	507.783,006 421.542,109	12	507.774,167 421.529,689	15.244
12	507.774,167 421.529,689	13	507.785,764 421.515,063	18.666
13	507.785,764 421.515,063	1	507.823,68 421.551,415	52.527

** Lungimile segmentelor sunt determinate în planul de proiecție Stereo 70 și sunt rotunjite la 1 milimetru.

*** Distanța dintre puncte este formată din segmente cumulate ce sunt mai mici decât valoarea 1 milimetru.

**DATE DESPRE IMOBILUL NR. 2555**

Oficiul de Cadastru și Publicitate Imobiliară ARGES
Biroul de Cadastru și Publicitate Imobiliară Campulung

A. Partea I. Descrierea imobilului

TEREN Intravilan

Nr. CF vechi:767
Nr. cadastral vechi:602

Adresa: Loc. Valea Mare Pravat, Jud. Arges, punct Camin Casa

Nr. Crt	Nr cadastral Nr. topografic	Suprafața* (mp)	Observații / Referințe
A1	81908	2.626	Sector cadastral:28 Teren neimprejmuit;

Construcții

Crt	Nr cadastral Nr. topografic	Adresa	Observații / Referințe
A1.1	81908-C1	Loc. Valea Mare Pravat, Jud. Arges, punct Camin Casa	Nr. niveluri:1; S. construita la sol:181 mp; S. construita desfasurata:181 mp; locuinta
A1.2	81908-C2	Loc. Valea Mare Pravat, Jud. Arges, punct Camin Casa	Nr. niveluri:1; S. construita la sol:51 mp; S. construita desfasurata:51 mp; anexa gospodareasca
A1.3	81908-C3	Loc. Valea Mare Pravat, Jud. Arges, punct Camin Casa	Nr. niveluri:1; S. construita la sol:18 mp; S. construita desfasurata:18 mp; anexa gospodareasca

B. Partea II. Proprietari și acte

Inscrieri privitoare la dreptul de proprietate și alte drepturi reale		Referințe
9450 / 27/09/2007		
Act Notarial nr. 1705, din 25/09/2007 emis de BNP TULUCA FILOFTEIA;		
B1	Intabulare, drept de PROPRIETATE- bun comun, dobandit prin Conventie, cota actuala 1/1, cota initiala 1/1 1) MANOLE MIRCEA 2) MANOLE RODICA	A1, A1.1, A1.2, A1.3
B2	se noteaza interdictia de grevare instrainare 1) MANOLE GHEORGHE 2) MANOLE MARIA, soti	A1, A1.1, A1.2, A1.3

C. Partea III. SARCINI .

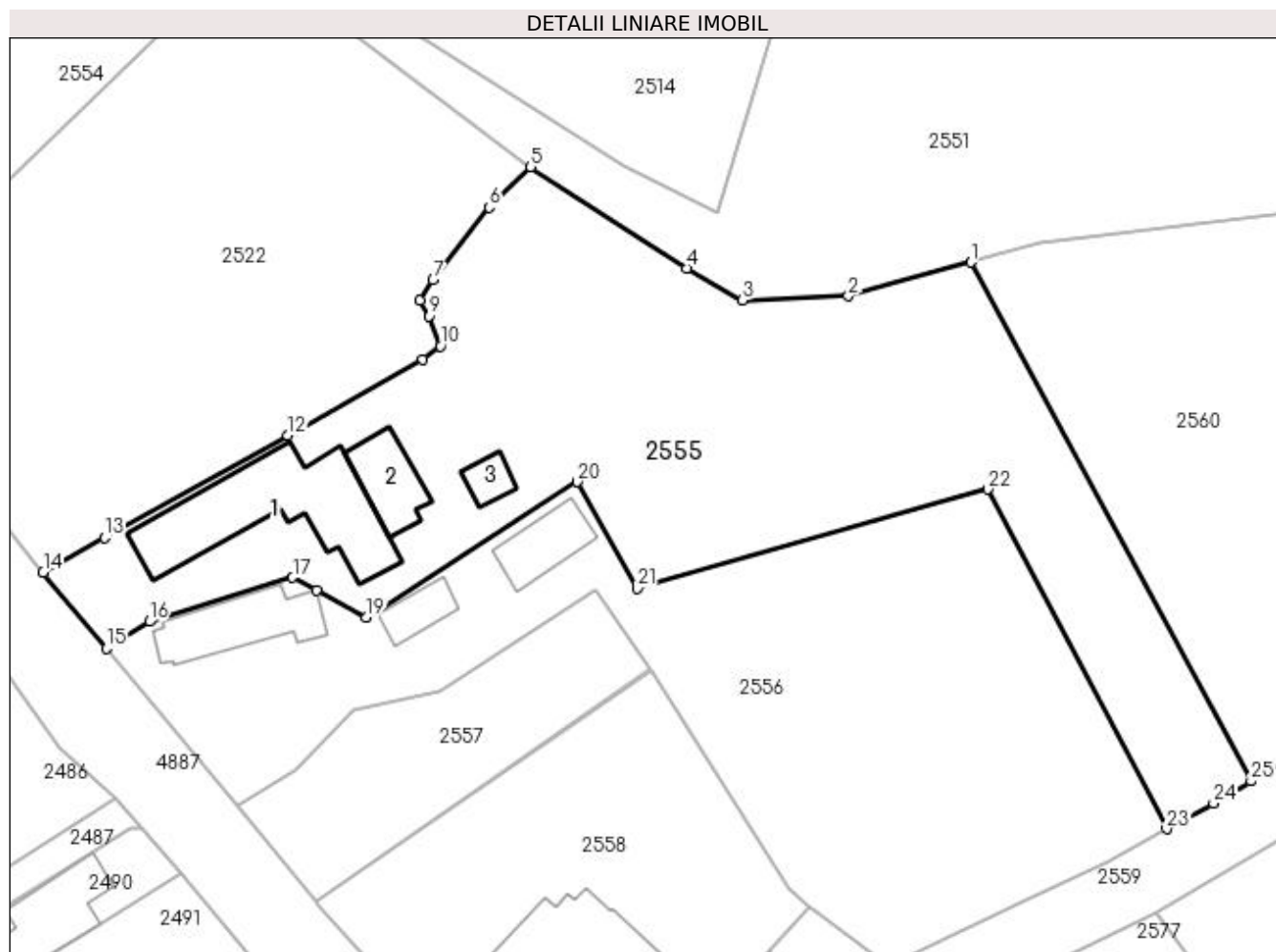
Inscrieri privind dezmembramintele dreptului de proprietate, drepturi reale de garanție și sarcini	Referințe
NU SUNT	

Anexa Nr. 1 La Partea I

Teren

Nr cadastral	Suprafața (mp)*	Observații / Referințe
81908	2.626	

* Suprafața este determinată în planul de proiecție Stereo 70.



Date referitoare la teren

Crt	Categorie folosință	Intravilan	Suprafața (mp)	Tarla	Parcelă	Nr. topo	Observații / Referințe
1	curți constructii	DA	708	16	960,961	-	
2	faneata	DA	1.918	16	953,954,961,962	-	

Date referitoare la construcții

Crt	Număr	Destinație construcție	Supraf. (mp)	Situație juridică	Observații / Referințe
A1.1	81908-C1	construcții de locuințe	181	Cu acte	Nr. niveluri:1; S. construita la sol:181 mp; S. construita desfasurata:181 mp; locuinta
A1.2	81908-C2	construcții anexa	51	Cu acte	Nr. niveluri:1; S. construita la sol:51 mp; S. construita desfasurata:51 mp; anexa gospodareasca
A1.3	81908-C3	construcții anexa	18	Cu acte	Nr. niveluri:1; S. construita la sol:18 mp; S. construita desfasurata:18 mp; anexa gospodareasca

Lungime Segmente

1) Valorile lungimilor segmentelor sunt obținute din proiecție în plan.

Punct început	X / Y	Punct sfârșit	X / Y	Lungime segment (** (m)	Punct început	X / Y	Punct sfârșit	X / Y	Lungime segment (** (m)
---------------	-------	---------------	-------	-------------------------	---------------	-------	---------------	-------	-------------------------

Punct început	X / Y	Punct sfârșit	X / Y	Lungime segment (** (m)
1	507.899,513 421.522,009	2	507.887,071 421.518,585	12.905
3	507.876,349 421.518,168	4	507.870,682 421.521,425	6.536
5	507.854,82 421.531,706	6	507.850,636 421.527,58	5.876
7	507.844,913 421.520,201	8	507.843,573 421.518,152	2.448
9	507.844,563 421.516,571	10	507.845,671 421.513,501	3.264
11	507.843,898 421.512,188	12	507.830,199 421.504,448	15.734
13	507.811,614 421.494,069	14	507.805,361 421.490,577	7.162
15	507.811,795 421.482,83	16	507.816,151 421.485,57	5.146
17	507.830,669 421.490,058	18	507.833,071 421.488,751	2.735
19	507.838,131 421.485,999	20	507.859,589 421.499,741	25.481
21	507.865,663 421.488,927	22	507.901,201 421.499,001	36.938
23	507.919,366 421.464,526	24	507.924,122 421.467,128	5.421
25	507.927,936 421.469,408	1	507.899,513 421.522,009	59.789

Punct început	X / Y	Punct sfârșit	X / Y	Lungime segment (** (m)
2	507.887,071 421.518,585	3	507.876,349 421.518,168	10.73
4	507.870,682 421.521,425	5	507.854,82 421.531,706	18.902
6	507.850,636 421.527,58	7	507.844,913 421.520,201	9.338
8	507.843,573 421.518,152	9	507.844,563 421.516,571	1.865
10	507.845,671 421.513,501	11	507.843,898 421.512,188	2.206
12	507.830,199 421.504,448	13	507.811,614 421.494,069	21.287
14	507.805,361 421.490,577	15	507.811,795 421.482,83	10.07
16	507.816,151 421.485,57	17	507.830,669 421.490,058	15.196
18	507.833,071 421.488,751	19	507.838,131 421.485,999	5.76
20	507.859,589 421.499,741	21	507.865,663 421.488,927	12.403
22	507.901,201 421.499,001	23	507.919,366 421.464,526	38.968
24	507.924,122 421.467,128	25	507.927,936 421.469,408	4.444

** Lungimile segmentelor sunt determinate în planul de proiecție Stereo 70 și sunt rotunjite la 1 milimetru.

*** Distanța dintre puncte este formată din segmente cumulate ce sunt mai mici decât valoarea 1 milimetru.

**DATE DESPRE IMOBILUL NR. 2556**

Oficiul de Cadastru și Publicitate Imobiliară ARGES
Biroul de Cadastru și Publicitate Imobiliară Campulung

A. Partea I. Descrierea imobilului

TEREN Intravilan

Nr. cadastral vechi:615

Adresa: Loc. Valea Mare Pravat, Nr. 552, Jud. Arges

Nr. Crt	Nr cadastral Nr. topografic	Suprafața* (mp)	Observații / Referințe
A1		2.235	Sector cadastral:28 Teren neimprejmuit;

Construcții

Crt	Nr cadastral Nr. topografic	Adresa	Observații / Referințe
A1.1		Loc. Valea Mare Pravat, Nr. 552, Jud. Arges	Nr. niveluri:1; S. construita la sol:79 mp; S. construita desfasurata:79 mp; Locuință din lemn și cărămidă, acoperită cu țiglă
A1.2		Loc. Valea Mare Pravat, Nr. 552, Jud. Arges	Nr. niveluri:1; S. construita la sol:27 mp; S. construita desfasurata:27 mp; Anexă din lemn, acoperită cu plăci de azbociment
A1.3		Loc. Valea Mare Pravat, Nr. 552, Jud. Arges	Nr. niveluri:1; S. construita la sol:47 mp; S. construita desfasurata:47 mp;

B. Partea II. Proprietari și acte

Inscrieri privitoare la dreptul de proprietate și alte drepturi reale		Referințe
/		
Act Notarial nr. 1708, din 25/09/2007 emis de NP ȚULUCA FILOFTEIA;		
B1	Intabulare, drept de PROPRIETATE bun propriu , dobandit prin Conventie, cota actuala 1/1, cota initiala 1/1 1) MANOLE MIRCEA	A1, A1.1, A1.2
Act Normativ nr. 7, din 13/03/1996 emis de PARLAMENT (art. 12 alin. 16);		
B2	Intabulare, drept de PROPRIETATE, dobandit prin Construire, cota actuala 1/1, cota initiala 1/1 1) MANOLE MIRCEA	A1.3

C. Partea III. SARCINI .

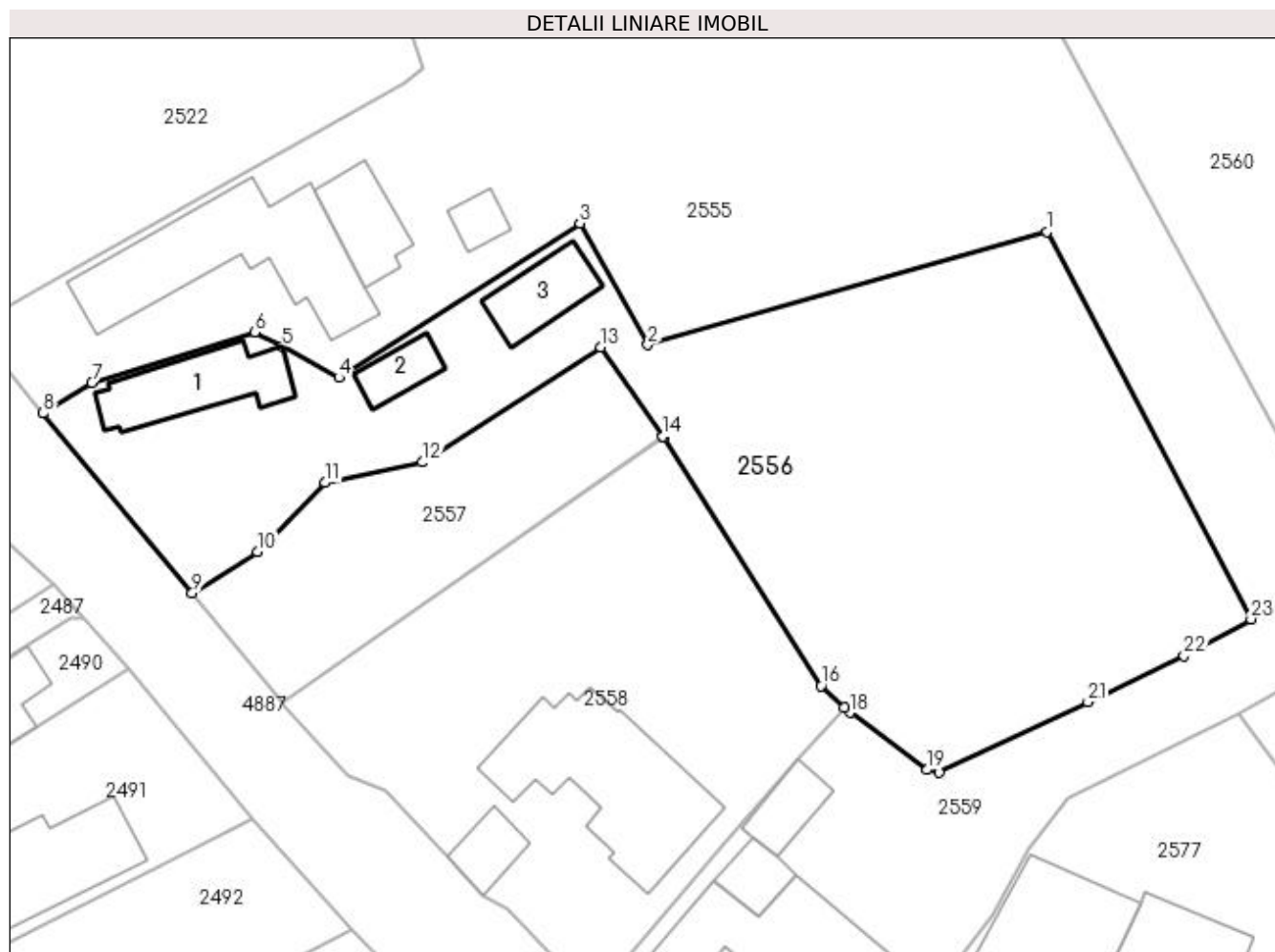
Inscrieri privind dezmembramintele dreptului de proprietate, drepturi reale de garanție și sarcini	Referințe
NU SUNT	

Anexa Nr. 1 La Partea I

Teren

Nr cadastral	Suprafața (mp)*	Observații / Referințe
	2.235	

* Suprafața este determinată în planul de proiecție Stereo 70.



Date referitoare la teren

Crt	Categorie folosință	Intra vilan	Suprafața (mp)	Tarla	Parcelă	Nr. topo	Observații / Referințe
1	curți constructii	DA	576	16	958,959	-	
2	faneata	DA	1.659	16	954,961	-	

Date referitoare la construcții

Crt	Număr	Destinație construcție	Supraf. (mp)	Situație juridică	Observații / Referințe
A1.1		construcții de locuințe	79	Cu acte	Nr. niveluri:1; S. construita la sol:79 mp; S. construita desfasurata:79 mp; Locuință din lemn și cărămidă, acoperită cu țiglă
A1.2		construcții anexa	27	Cu acte	Nr. niveluri:1; S. construita la sol:27 mp; S. construita desfasurata:27 mp; Anexă din lemn, acoperită cu plăci de azbociment
A1.3		construcții anexa	47	Cu acte	Nr. niveluri:1; S. construita la sol:47 mp; S. construita desfasurata:47 mp;

Lungime Segmente

1) Valorile lungimilor segmentelor sunt obținute din proiecție în plan.

Punct început	X / Y	Punct sfârșit	X / Y	Lungime segment (** (m)	Punct început	X / Y	Punct sfârșit	X / Y	Lungime segment (** (m)
---------------	-------	---------------	-------	-------------------------	---------------	-------	---------------	-------	-------------------------

Punct început	X / Y	Punct sfârșit	X / Y	Lungime segment (** (m))
1	507.901,201 421.499,001	2	507.865,663 421.488,927	36.938
3	507.859,589 421.499,741	4	507.838,131 421.485,999	25.481
5	507.833,071 421.488,751	6	507.830,669 421.490,058	2.735
7	507.816,151 421.485,57	8	507.811,795 421.482,83	5.146
9	507.825,076 421.466,839	10	507.830,884 421.470,516	6.874
11	507.836,9 421.476,654	12	507.845,567 421.478,479	8.857
13	507.861,443 421.488,699	14	507.866,972 421.480,755	9.679
15	507.867,035 421.480,664	16	507.881,089 421.458,569	26.186
17	507.883,122 421.456,661	18	507.883,632 421.456,182	0.7
19	507.890,504 421.451,096	20	507.891,583 421.450,857	1.105
21	507.904,838 421.457,142	22	507.913,411 421.461,224	9.495
23	507.919,366 421.464,526	1	507.901,201 421.499,001	38.968

Punct început	X / Y	Punct sfârșit	X / Y	Lungime segment (** (m))
2	507.865,663 421.488,927	3	507.859,589 421.499,741	12.403
4	507.838,131 421.485,999	5	507.833,071 421.488,751	5.76
6	507.830,669 421.490,058	7	507.816,151 421.485,57	15.196
8	507.811,795 421.482,83	9	507.825,076 421.466,839	20.787
10	507.830,884 421.470,516	11	507.836,9 421.476,654	8.595
12	507.845,567 421.478,479	13	507.861,443 421.488,699	18.881
14	507.866,972 421.480,755	15	507.867,035 421.480,664	0.111
16	507.881,089 421.458,569	17	507.883,122 421.456,661	2.788
18	507.883,632 421.456,182	19	507.890,504 421.451,096	8.549
20	507.891,583 421.450,857	21	507.904,838 421.457,142	14.67
22	507.913,411 421.461,224	23	507.919,366 421.464,526	6.809

** Lungimile segmentelor sunt determinate în planul de proiecție Stereo 70 și sunt rotunjite la 1 milimetru.

*** Distanța dintre puncte este formată din segmente cumulate ce sunt mai mici decât valoarea 1 milimetru.

**DATE DESPRE IMOBILUL NR. 2557**

Oficiul de Cadastru și Publicitate Imobiliară ARGES
Biroul de Cadastru și Publicitate Imobiliară Campulung

A. Partea I. Descrierea imobilului

TEREN Intravilan

Adresa: Loc. Valea Mare Pravat, Jud. Arges, Punctul, „Acasa'

Nr. Crt	Nr cadastral Nr. topografic	Suprafața* (mp)	Observații / Referințe
A1	80428	477	Sector cadastral:28 Teren neimprejmit;

B. Partea II. Proprietari și acte

Inscrieri privitoare la dreptul de proprietate și alte drepturi reale		Referințe
1165 / 02/02/2011		
Act Notarial nr. 25/2010, din 04/03/2010 emis de B.N.P ZIPISI CORNELIA (hotarare judecatoreasca nr. 1026/25-03-1998 emis de JUDECATORIA CAMPULUNG; act administrativ nr. 9/22-02-2005 emis de EXECUTOR JUDECATORESC MITU IOAN MIHAI; act administrativ nr. 11951/08-06-1993 emis de COMISIA JUDETEANA ARGES; act administrativ nr. 128/11-01-2011 emis de PRIMARIA VALEA MARE PRAVAT; act administrativ nr. 129/11-01-2011 emis de PRIMARIA VALEA MARE PRAVAT;);		
B1	Intabulare, drept de PROPRIETATE, dobandit prin Succesiune, cota actuala 4/16, cota initiala 4/16 1) CRĂCIUN MARCELA	A1
B2	Intabulare, drept de PROPRIETATE, dobandit prin Succesiune, cota actuala 3/16, cota initiala 3/16 1) APOSTOL ELENA	A1
B3	Intabulare, drept de PROPRIETATE, dobandit prin Succesiune, cota actuala 3/16, cota initiala 3/16 1) CRĂCIUN ION	A1
B4	Intabulare, drept de PROPRIETATE, dobandit prin Succesiune, cota actuala 3/16, cota initiala 3/16 1) NĂSTĂSOIU CARMEN	A1
B5	Intabulare, drept de PROPRIETATE, dobandit prin Succesiune, cota actuala 3/16, cota initiala 3/16 1) NEGOIȚĂ IF. MARCELA	A1

C. Partea III. SARCINI .

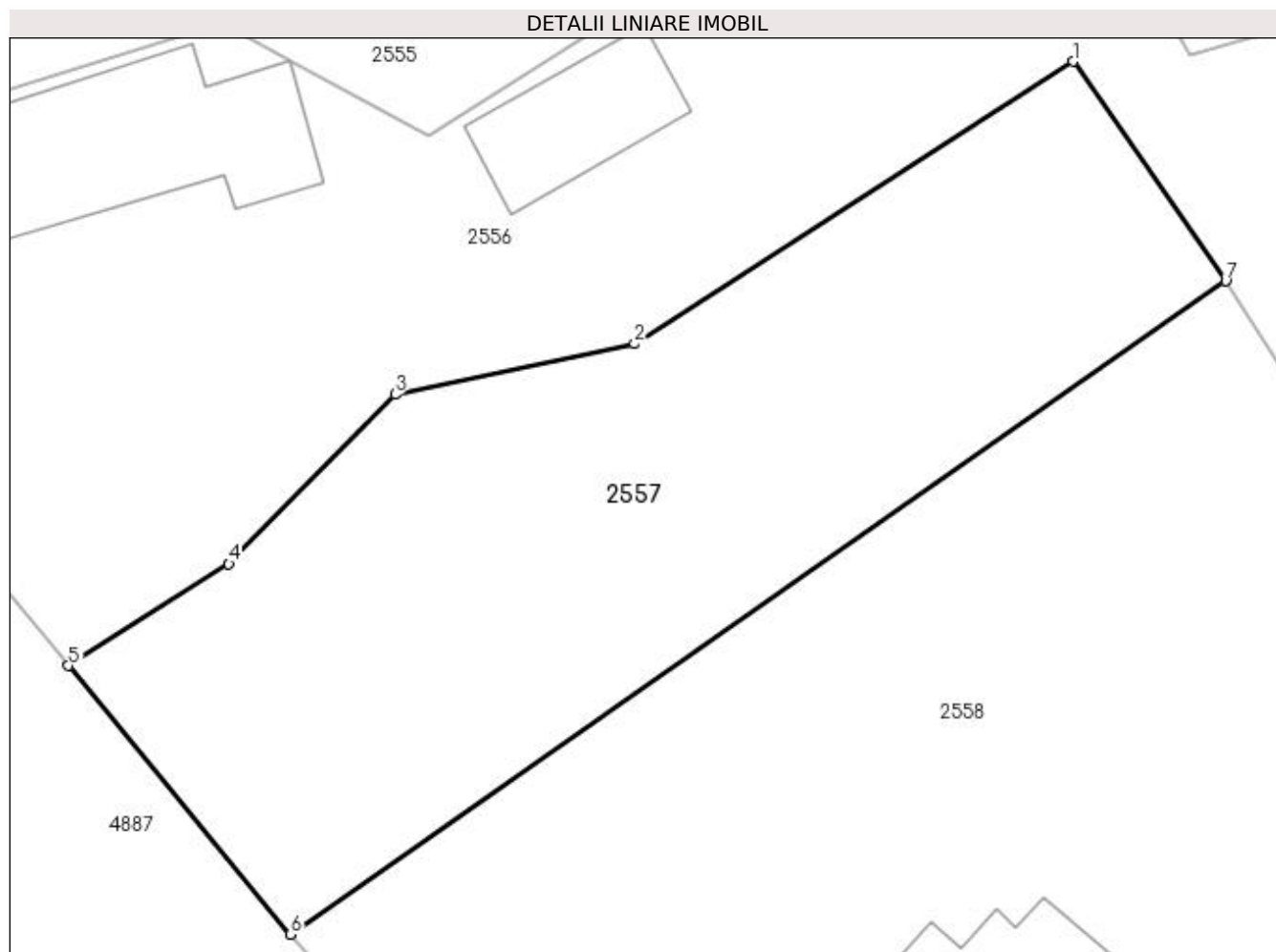
Inscrieri privind dezmembramintele dreptului de proprietate, drepturi reale de garanție și sarcini	Referințe
NU SUNT	

Anexa Nr. 1 La Partea I

Teren

Nr cadastral	Suprafața (mp)*	Observații / Referințe
80428	477	

* Suprafața este determinată în planul de proiecție Stereo 70.



Date referitoare la teren

Crt	Categorie folosință	Intravilan	Suprafața (mp)	Tarla	Parcelă	Nr. topo	Observații / Referințe
1	faneata	DA	477	16	955,957	-	

Lungime Segmente

1) Valorile lungimilor segmentelor sunt obținute din proiecție în plan.

Punct început	X / Y	Punct sfârșit	X / Y	Lungime segment (** (m)
1	507.861,443 421.488,699	2	507.845,567 421.478,479	18.881
2	507.845,567 421.478,479	3	507.836,9 421.476,654	8.857
3	507.836,9 421.476,654	4	507.830,884 421.470,516	8.595
4	507.830,884 421.470,516	5	507.825,076 421.466,839	6.874
5	507.825,076 421.466,839	6	507.833,105 421.457,113	12.612

Punct început	X / Y	Punct sfârșit	X / Y	Lungime segment (** (m)
6	507.833,105 421.457,113	7	507.866,972 421.480,755	41.303
7	507.866,972 421.480,755	1	507.861,443 421.488,699	9.679

** Lungimile segmentelor sunt determinate în planul de proiecție Stereo 70 și sunt rotunjite la 1 milimetru.

*** Distanța dintre puncte este formată din segmente cumulate ce sunt mai mici decât valoarea 1 milimetru.

**DATE DESPRE IMOBILUL NR. 2558**

Oficiul de Cadastru și Publicitate Imobiliară ARGES
Biroul de Cadastru și Publicitate Imobiliară Campulung

A. Partea I. Descrierea imobilului

TEREN Intravilan

Nr. CF vechi:380
Nr. cadastral vechi:553

Adresa: Loc. Valea Mare Pravat, Jud. Arges, pct."Caminul Casei"

Nr. Crt	Nr cadastral Nr. topografic	Suprafata* (mp)	Observatii / Referinte
A1	80413	1.236	Sector cadastral:28 Teren neimprejmuit;

Construcții

Crt	Nr cadastral Nr. topografic	Adresa	Observatii / Referinte
A1.1	80413-C1	Loc. Valea Mare Pravat, Jud. Arges, pct."Caminul Casei"	Nr. niveluri:1; S. construita la sol:179 mp; S. construita desfasurata:179 mp;
A1.2	80413-C2	Loc. Valea Mare Pravat, Jud. Arges, pct."Caminul Casei"	Nr. niveluri:1; S. construita la sol:29 mp; S. construita desfasurata:29 mp;

B. Partea II. Proprietari și acte

Inscrieri privitoare la dreptul de proprietate și alte drepturi reale		Referințe
1118 / 03/03/2005		
Act Notarial nr. 39, din 02/03/2005 emis de BNP TULUCA FILOFTEIA;		
B1	Intabulare, drept de PROPRIETATEdobandit prin succesiune si, dobandit prin lesire Din Indiviziune, cota actuala 1/1, cota initiala 1/1 1) CRACIUN GABRIEL, lipsă CNP <i>OBSERVATII: (provenita din conversia CF 380)</i>	A1
B2	Intabulare, drept de PROPRIETATEdobandit prin succesiune si, dobandit prin lesire Din Indiviziune, cota actuala 1/2, cota initiala 1/2 1) CRACIUN GABRIEL, lipsă CNP	A1.1, A1.2
13586 / 13/11/2008		
Act Notarial nr. 1143, din 12/11/2008 emis de BNP IONESCU IULIA;		
B3	Intabulare, drept de PROPRIETATE, dobandit prin Conventie, cota actuala 1/2, cota initiala 1/2 1) CRACIUN GABRIEL, necasatorit, lipsă CNP	A1.1, A1.2

C. Partea III. SARCINI

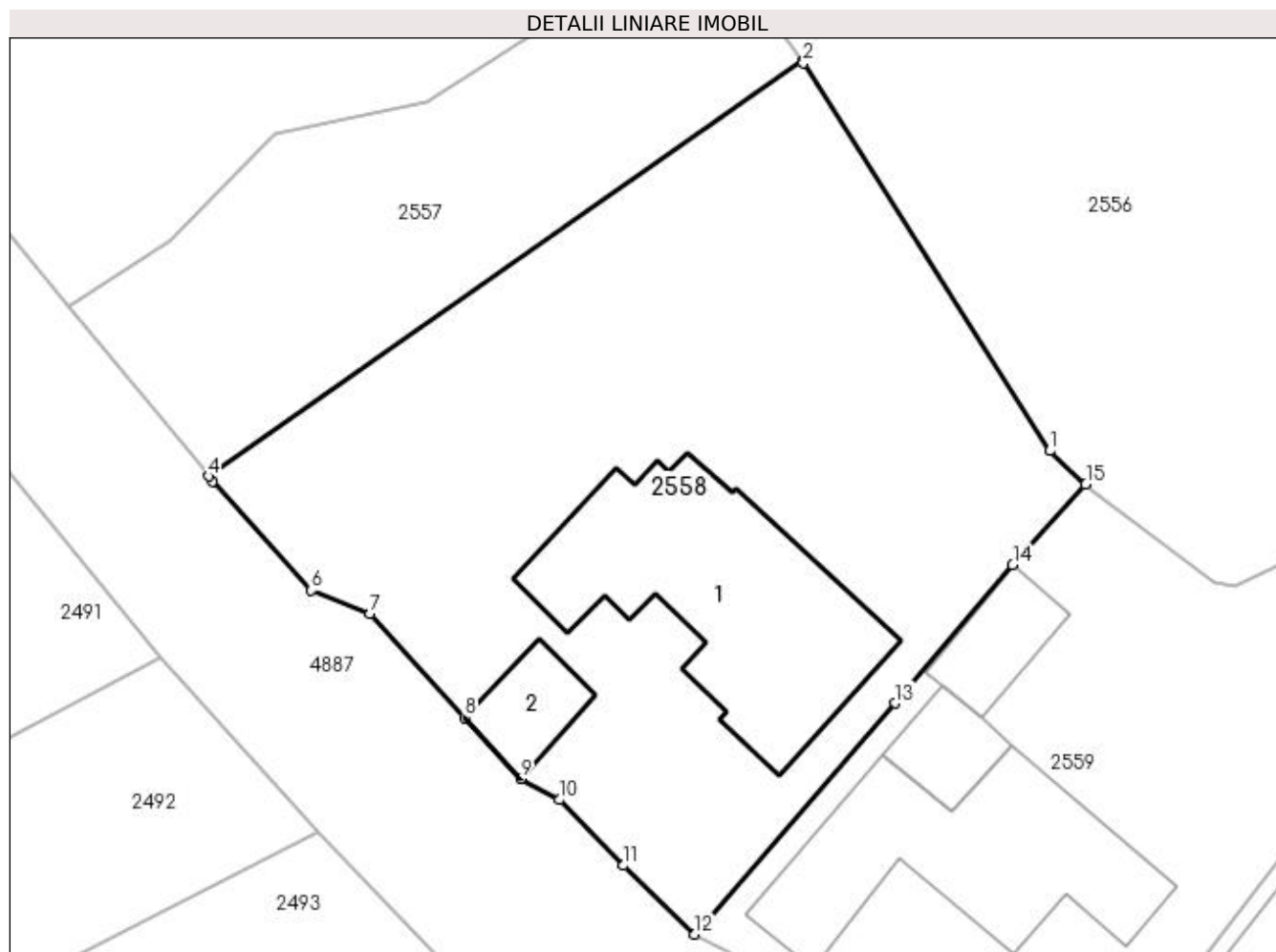
Inscrieri privind dezmembramintele dreptului de proprietate, drepturi reale de garanție și sarcini		Referințe
13586 / 13/11/2008		
Act Notarial nr. 1143, din 12/11/2008 emis de BNP IONESCU IULIA;		
C1	se inscrie interdictia de grevare instrainare asupra cotei de 1/2 din constructiile C1 si C2 1) CRACIUN RODICA, lipsă CNP	A1.1, A1.2

Anexa Nr. 1 La Partea I

Teren

Nr cadastral	Suprafața (mp)*	Observații / Referințe
80413	1.236	

* Suprafața este determinată în planul de proiecție Stereo 70.



Date referitoare la teren

Crt	Categorie folosință	Intra vilan	Suprafața (mp)	Tarla	Parcelă	Nr. topo	Observații / Referințe
1	curți constructii	DA	492	16	955,956	-	
2	faneata	DA	744	16	955	-	

Date referitoare la construcții

Crt	Număr	Destinație construcție	Supraf. (mp)	Situație juridică	Observații / Referințe
A1.1	80413-C1	construcții de locuințe	179	Cu acte	Nr. niveluri:1; S. construita la sol:179 mp; S. construita desfasurata:179 mp;
A1.2	80413-C2	construcții anexa	29	Cu acte	Nr. niveluri:1; S. construita la sol:29 mp; S. construita desfasurata:29 mp;

Lungime Segmente

1) Valorile lungimilor segmentelor sunt obținute din proiecție în plan.

Punct început	X / Y	Punct sfârșit	X / Y	Lungime segment (** (m)
1	507.881,089 421.458,569	2	507.867,035 421.480,664	26.186
2	507.867,035 421.480,664	3	507.866,972 421.480,755	0.111

Punct început	X / Y	Punct sfârșit	X / Y	Lungime segment (** (m)
3	507.866,972 421.480,755	4	507.833,105 421.457,113	41.303
4	507.833,105 421.457,113	5	507.833,336 421.456,833	0.363
5	507.833,336 421.456,833	6	507.838,972 421.450,606	8.399
6	507.838,972 421.450,606	7	507.842,305 421.449,302	3.579
7	507.842,305 421.449,302	8	507.847,732 421.443,366	8.043
8	507.847,732 421.443,366	9	507.850,907 421.439,886	4.711
9	507.850,907 421.439,886	10	507.853,107 421.438,676	2.511
10	507.853,107 421.438,676	11	507.856,768 421.434,931	5.237
11	507.856,768 421.434,931	12	507.860,831 421.431,006	5.649
12	507.860,831 421.431,006	13	507.872,257 421.444,181	17.439
13	507.872,257 421.444,181	14	507.878,959 421.452,064	10.347
14	507.878,959 421.452,064	15	507.883,122 421.456,661	6.202
15	507.883,122 421.456,661	1	507.881,089 421.458,569	2.788

** Lungimile segmentelor sunt determinate în planul de proiecție Stereo 70 și sunt rotunjite la 1 milimetru.

*** Distanța dintre puncte este formată din segmente cumulate ce sunt mai mici decât valoarea 1 milimetru.

**DATE DESPRE IMOBILUL NR. 2559**

Oficiul de Cadastru și Publicitate Imobiliară ARGES
Biroul de Cadastru și Publicitate Imobiliară Campulung

A. Partea I. Descrierea imobilului

TEREN Intravilan

Nr. CF vechi:238
Nr. cadastral vechi:384

Adresa: Loc. Valea Mare Pravat, Jud. Arges, pct. " camin Casa"

Nr. Crt	Nr cadastral Nr. topografic	Suprafata* (mp)	Observatii / Referinte
A1	80131	Din acte: 1.212 Masurata: 1.369	Sector cadastral:28 Teren imprejmuit;

Construcții

Crt	Nr cadastral Nr. topografic	Adresa	Observatii / Referinte
A1.1	80131-C1	Loc. Valea Mare Pravat, Jud. Arges, pct. " camin Casa"	Nr. niveluri:2; S. construita la sol:151 mp; S. construita desfasurata:281 mp;
A1.2	80131-C2	Loc. Valea Mare Pravat, Jud. Arges, pct. " camin Casa"	Nr. niveluri:1; S. construita la sol:26 mp; S. construita desfasurata:26 mp; grajd
A1.3	80131-C3	Loc. Valea Mare Pravat, Jud. Arges, pct. " camin Casa"	Nr. niveluri:1; S. construita la sol:33 mp; S. construita desfasurata:33 mp; magazine

B. Partea II. Proprietari și acte

Inscrieri privitoare la dreptul de proprietate și alte drepturi reale	Referințe
1769 / 14/04/2006	
Act Notarial nr. 1034, din 13/04/2006 emis de BNP TULUCA FILOFTEIA;	
B1	A1, A1.1, A1.2, A1.3
Intabulare, drept de PROPRIETATE, dobandit prin Construire, cota actuala 1/1, cota initiala 1/1	
1) MACARESCU ADRIAN , lipsă CNP	
2) MACARESCU CRISTINA , soti, lipsă CNP	
<i>OBSERVATII: (provenita din conversia CF 238)</i>	

C. Partea III. SARCINI

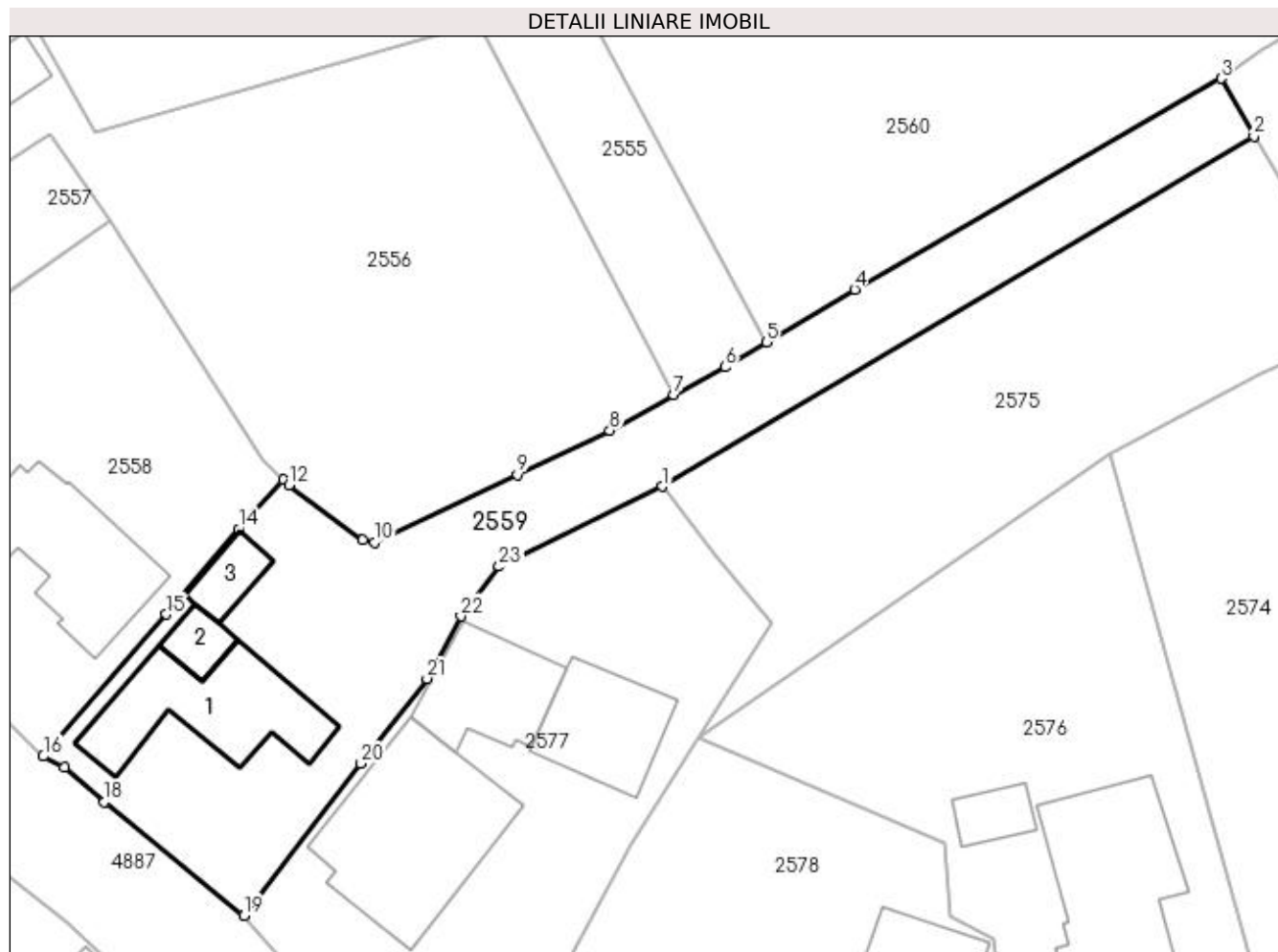
Inscrieri privind dezmembramintele dreptului de proprietate, drepturi reale de garanție și sarcini	Referințe
1769 / 14/04/2006	
Act Notarial nr. 1034, din 13/04/2006 emis de BNP TULUCA FILOFTEIA;	
C1	A1, A1.1, A1.2, A1.3
se inscrie interdictia de grevare- instrainare	
1) MACARESCU AURELIA , lipsă CNP	
<i>OBSERVATII: (provenita din conversia CF 238)</i>	

Anexa Nr. 1 La Partea I

Teren

Nr cadastral	Suprafața (mp)*	Observații / Referințe
80131	Din acte: 1.212 Masurata: 1.369	

* Suprafața este determinată în planul de proiecție Stereo 70.



Date referitoare la teren

Crt	Categorie folosință	Intra vilan	Suprafața (mp)	Tarla	Parcelă	Nr. topo	Observații / Referințe
1	curți constructii	DA	649	16	851,852	-	
2	faneata	DA	720	16	938,943,953	-	

Date referitoare la construcții

Crt	Număr	Destinație construcție	Supraf. (mp)	Situație juridică	Observații / Referințe
A1.1	80131-C1	construcții de locuințe	151	Cu acte	Nr. niveluri:2; S. construita la sol:151 mp; S. construita desfasurata:281 mp;
A1.2	80131-C2	construcții anexa	26	Cu acte	Nr. niveluri:1; S. construita la sol:26 mp; S. construita desfasurata:26 mp; grajd
A1.3	80131-C3	construcții anexa	33	Cu acte	Nr. niveluri:1; S. construita la sol:33 mp; S. construita desfasurata:33 mp; magazine

Lungime Segmente

1) Valorile lungimilor segmentelor sunt obținute din proiecție în plan.

Punct început	X / Y	Punct sfârșit	X / Y	Lungime segment (** (m))
1	507.918,307 421.456,022	2	507.973,208 421.488,559	63.818

Punct început	X / Y	Punct sfârșit	X / Y	Lungime segment (** (m))
2	507.973,208 421.488,559	3	507.970,148 421.493,907	6.162

Punct început	X / Y	Punct sfârșit	X / Y	Lungime segment (** (m)
3	507.970,148 421.493,907	4	507.936,143 421.474,313	39.246
5	507.927,936 421.469,408	6	507.924,122 421.467,128	4.444
7	507.919,366 421.464,526	8	507.913,411 421.461,224	6.809
9	507.904,838 421.457,142	10	507.891,583 421.450,857	14.67
11	507.890,504 421.451,096	12	507.883,632 421.456,182	8.549
13	507.883,122 421.456,661	14	507.878,959 421.452,064	6.202
15	507.872,257 421.444,181	16	507.860,831 421.431,006	17.439
17	507.862,779 421.429,998	18	507.866,515 421.426,767	4.939
19	507.879,445 421.416,216	20	507.890,315 421.430,316	17.804
21	507.896,443 421.438,219	22	507.899,599 421.444,003	6.589
23	507.903,132 421.448,608	1	507.918,307 421.456,022	16.889

Punct început	X / Y	Punct sfârșit	X / Y	Lungime segment (** (m)
4	507.936,143 421.474,313	5	507.927,936 421.469,408	9.561
6	507.924,122 421.467,128	7	507.919,366 421.464,526	5.421
8	507.913,411 421.461,224	9	507.904,838 421.457,142	9.495
10	507.891,583 421.450,857	11	507.890,504 421.451,096	1.105
12	507.883,632 421.456,182	13	507.883,122 421.456,661	0.7
14	507.878,959 421.452,064	15	507.872,257 421.444,181	10.347
16	507.860,831 421.431,006	17	507.862,779 421.429,998	2.193
18	507.866,515 421.426,767	19	507.879,445 421.416,216	16.689
20	507.890,315 421.430,316	21	507.896,443 421.438,219	10.0
22	507.899,599 421.444,003	23	507.903,132 421.448,608	5.804

** Lungimile segmentelor sunt determinate în planul de proiecție Stereo 70 și sunt rotunjite la 1 milimetru.

*** Distanța dintre puncte este formată din segmente cumulate ce sunt mai mici decât valoarea 1 milimetru.

**DATE DESPRE IMOBILUL NR. 2560**

Oficiul de Cadastru și Publicitate Imobiliară ARGES
Biroul de Cadastru și Publicitate Imobiliară Campulung

A. Partea I. Descrierea imobilului

TEREN Intravilan

Adresa: Loc. Valea Mare Pravat, Jud. Arges

Nr. Crt	Nr cadastral Nr. topografic	Suprafața* (mp)	Observații / Referințe
A1		4.200	Sector cadastral:28 Teren neimprejmuit;

B. Partea II. Proprietari și acte

Inscrieri privitoare la dreptul de proprietate și alte drepturi reale	Referințe
/	
Act Administrativ nr. 96397, din 14/04/1997 emis de CJPSDPAT ARGES;	
B1	A1
Intabulare, drept de PROPRIETATE, dobândit prin Reconstituire, cota actuala 1/1, cota initiala 1/1 1) STEFANESCU GHEORGHE, lipsă CNP	

C. Partea III. SARCINI .

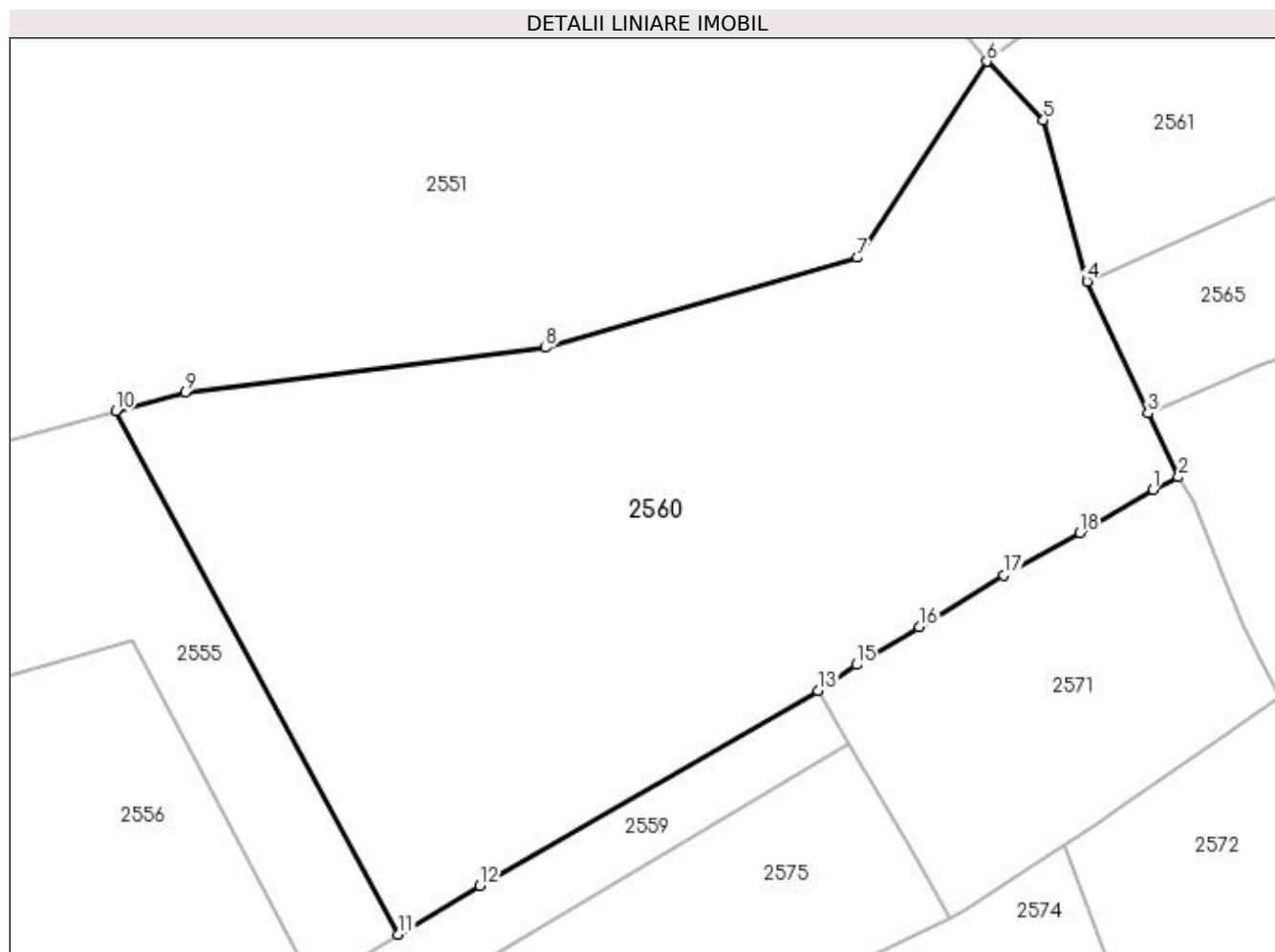
Inscrieri privind dezmembramentele dreptului de proprietate, drepturi reale de garanție și sarcini	Referințe
NU SUNT	

Anexa Nr. 1 La Partea I

Teren

Nr cadastral	Suprafața (mp)*	Observații / Referințe
	4.200	

* Suprafața este determinată în planul de proiecție Stereo 70.



Date referitoare la teren

Crt	Categorie folosință	Intravilan	Suprafața (mp)	Tarla	Parcelă	Nr. topo	Observații / Referințe
1	faneata	DA	4.200	16	938-942,954,962	-	

Lungime Segmente

1) Valorile lungimilor segmentelor sunt obținute din proiecție în plan.

Punct început	X / Y	Punct sfârșit	X / Y	Lungime segment (** (m)
1	508.003,879 421.514,139	2	508.006,448 421.515,392	2.858
2	508.006,448 421.515,392	3	508.003,375 421.521,808	7.114
3	508.003,375 421.521,808	4	507.997,235 421.535,061	14.606
4	507.997,235 421.535,061	5	507.992,875 421.551,261	16.776
5	507.992,875 421.551,261	6	507.987,173 421.557,174	8.214

Punct început	X / Y	Punct sfârșit	X / Y	Lungime segment (** (m)
6	507.987,173 421.557,174	7	507.974,13 421.537,446	23.65
7	507.974,13 421.537,446	8	507.942,793 421.528,386	32.62
8	507.942,793 421.528,386	9	507.906,531 421.523,94	36.534
9	507.906,531 421.523,94	10	507.899,513 421.522,009	7.279
10	507.899,513 421.522,009	11	507.927,936 421.469,408	59.789
11	507.927,936 421.469,408	12	507.936,143 421.474,313	9.561
12	507.936,143 421.474,313	13	507.970,148 421.493,907	39.246
13	507.970,148 421.493,907	14	507.971,471 421.494,873	1.638
14	507.971,471 421.494,873	15	507.974,036 421.496,509	3.042
15	507.974,036 421.496,509	16	507.980,353 421.500,315	7.375
16	507.980,353 421.500,315	17	507.988,853 421.505,52	9.967
17	507.988,853 421.505,52	18	507.996,524 421.509,779	8.774
18	507.996,524 421.509,779	1	508.003,879 421.514,139	8.55

** Lungimile segmentelor sunt determinate în planul de proiecție Stereo 70 și sunt rotunjite la 1 milimetru.

*** Distanța dintre puncte este formată din segmente cumulate ce sunt mai mici decât valoarea 1 milimetru.

**DATE DESPRE IMOBILUL NR. 2561**

Oficiul de Cadastru și Publicitate Imobiliară ARGES
Biroul de Cadastru și Publicitate Imobiliară Campulung

A. Partea I. Descrierea imobilului

TEREN Intravilan

Adresa: Loc. Valea Mare Pravat, Nr. 537, Jud. Arges

Nr. Crt	Nr cadastral Nr. topografic	Suprafața* (mp)	Observații / Referințe
A1		Din acte: 3.300 Masurata: 3.855	Sector cadastral:28 Teren imprejmuit;

Construcții

Crt	Nr cadastral Nr. topografic	Adresa	Observații / Referințe
A1.1		Loc. Valea Mare Pravat, Nr. 537, Jud. Arges	Nr. niveluri:1; S. construita la sol:69 mp; S. construita desfasurata:69 mp;
A1.2		Loc. Valea Mare Pravat, Nr. 537, Jud. Arges	Nr. niveluri:1; S. construita la sol:48 mp; S. construita desfasurata:48 mp;
A1.3		Loc. Valea Mare Pravat, Nr. 537, Jud. Arges	Nr. niveluri:1; S. construita la sol:17 mp; S. construita desfasurata:17 mp;
A1.4		Loc. Valea Mare Pravat, Nr. 537, Jud. Arges	Nr. niveluri:1; S. construita la sol:15 mp; S. construita desfasurata:15 mp;

B. Partea II. Proprietari și acte

Inscrieri privitoare la dreptul de proprietate și alte drepturi reale	Referințe
/	
Act Administrativ nr. 9496, din 12/05/1993 emis de CJPSDPAT ARGES (Certificat de deces nr.36/18.11.2005 eliberat de Primăria Comunei Valea Mare Pravăț);	
B1	A1
Intabulare, drept de PROPRIETATE, dobandit prin Reconstituire, cota actuala 1/1, cota initiala 1/1 1) PÂRȘE VICTORIA DEFUNCT:Da	
Act Normativ nr. 7, din 13/03/1996 emis de PARLAMENT (art. 12 alin. 16);	
B2	A1.1, A1.2, A1.3, A1.4
Intabulare, drept de PROPRIETATE, dobandit prin Construire, cota actuala 1/1, cota initiala 1/1 1) PÂRȘE VICTORIA DEFUNCT:Da	

C. Partea III. SARCINI .

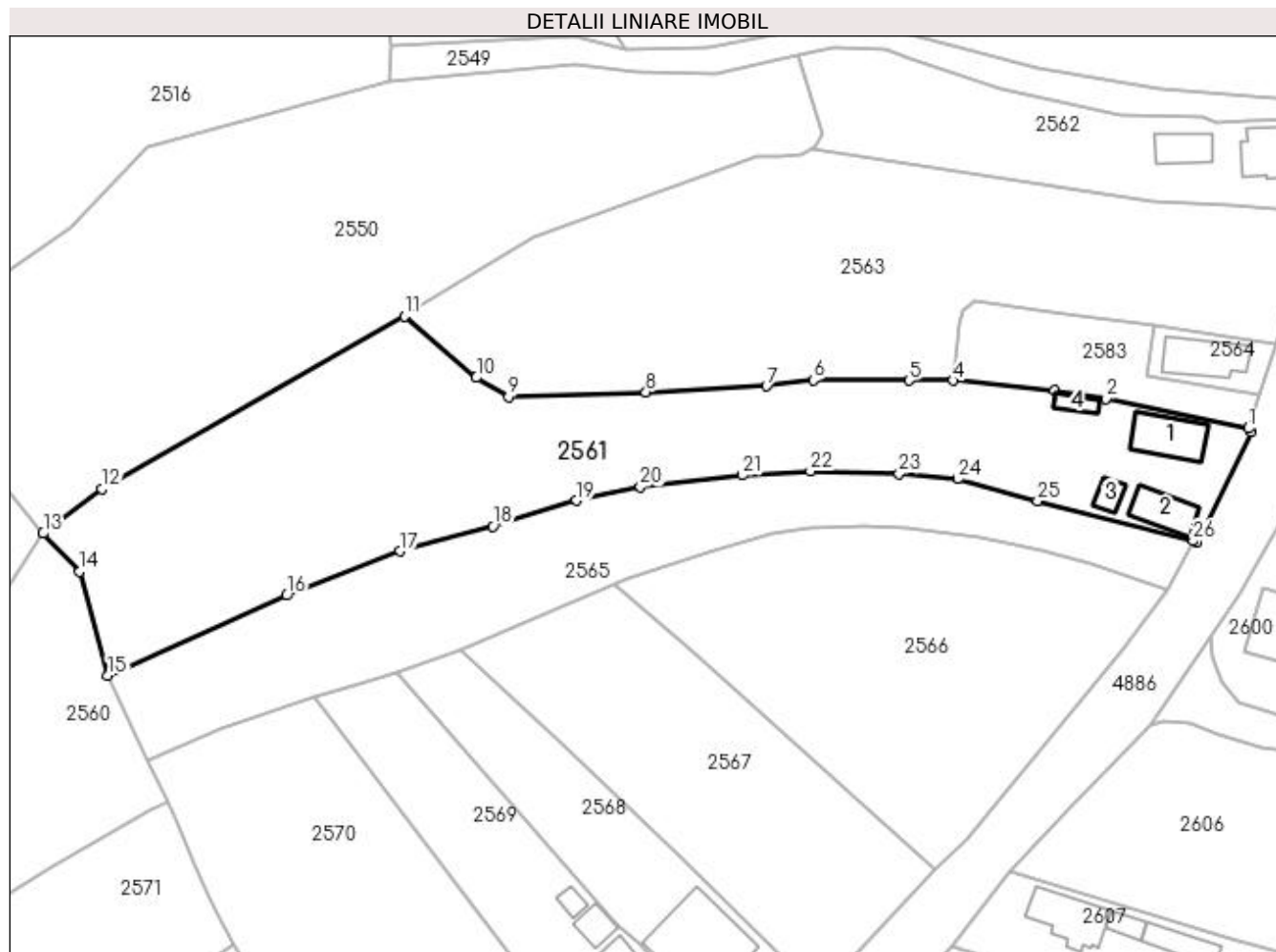
Inscrieri privind dezmembramintele dreptului de proprietate, drepturi reale de garanție și sarcini	Referințe
NU SUNT	

Anexa Nr. 1 La Partea I

Teren

Nr cadastral	Suprafața (mp)*	Observații / Referințe
	Din acte: 3.300 Masurata: 3.855	

* Suprafața este determinată în planul de proiecție Stereo 70.



Date referitoare la teren

Crt	Categorie folosință	Intravilan	Suprafața (mp)	Tarla	Parcelă	Nr. topo	Observații / Referințe
1	curți construcții	DA	521	16	926,927	-	
2	arabil	DA	2.572	16	927-929	-	
3	pasune	DA	762	16	939	-	Pășune împădurită

Date referitoare la construcții

Crt	Număr	Destinație construcție	Supraf. (mp)	Situație juridică	Observații / Referințe
A1.1		construcții de locuințe	69	Cu acte	Nr. niveluri:1; S. construita la sol:69 mp; S. construita desfasurata:69 mp;
A1.2		construcții de locuințe	48	Cu acte	Nr. niveluri:1; S. construita la sol:48 mp; S. construita desfasurata:48 mp;
A1.3		construcții anexa	17	Cu acte	Nr. niveluri:1; S. construita la sol:17 mp; S. construita desfasurata:17 mp;
A1.4		construcții anexa	15	Cu acte	Nr. niveluri:1; S. construita la sol:15 mp; S. construita desfasurata:15 mp;

Lungime Segmente

1) Valorile lungimilor segmentelor sunt obținute din proiecție în plan.

Punct început	X / Y	Punct sfârșit	X / Y	Lungime segment (** (m)
1	508.174,644 421.573,486	2	508.152,401 421.578,096	22.716
3	508.144,431 421.579,299	4	508.128,663 421.580,947	15.854
5	508.121,8 421.580,941	6	508.106,957 421.580,991	14.843
7	508.099,676 421.580,061	8	508.080,913 421.579,095	18.788
9	508.059,583 421.578,422	10	508.054,529 421.581,368	5.85
11	508.043,384 421.590,869	12	507.996,317 421.564,039	54.177
13	507.987,173 421.557,174	14	507.992,875 421.551,261	8.214
15	507.997,235 421.535,061	16	508.025,025 421.547,514	30.453
17	508.042,685 421.554,404	18	508.057,111 421.558,237	14.927
19	508.070,103 421.562,265	20	508.080,06 421.564,405	10.184
21	508.095,933 421.566,186	22	508.106,499 421.566,842	10.586
23	508.120,296 421.566,448	24	508.129,409 421.565,611	9.151
25	508.141,796 421.562,219	26	508.165,951 421.556,01	24.94
27	508.166,558 421.555,816	28	508.175,009 421.572,912	19.071

Punct început	X / Y	Punct sfârșit	X / Y	Lungime segment (** (m)
2	508.152,401 421.578,096	3	508.144,431 421.579,299	8.06
4	508.128,663 421.580,947	5	508.121,8 421.580,941	6.863
6	508.106,957 421.580,991	7	508.099,676 421.580,061	7.34
8	508.080,913 421.579,095	9	508.059,583 421.578,422	21.341
10	508.054,529 421.581,368	11	508.043,384 421.590,869	14.645
12	507.996,317 421.564,039	13	507.987,173 421.557,174	11.434
14	507.992,875 421.551,261	15	507.997,235 421.535,061	16.776
16	508.025,025 421.547,514	17	508.042,685 421.554,404	18.956
18	508.057,111 421.558,237	19	508.070,103 421.562,265	13.602
20	508.080,06 421.564,405	21	508.095,933 421.566,186	15.973
22	508.106,499 421.566,842	23	508.120,296 421.566,448	13.803
24	508.129,409 421.565,611	25	508.141,796 421.562,219	12.843
26	508.165,951 421.556,01	27	508.166,558 421.555,816	0.637
28	508.175,009 421.572,912	1	508.174,644 421.573,486	0.68

** Lungimile segmentelor sunt determinate în planul de proiecție Stereo 70 și sunt rotunjite la 1 milimetru.

*** Distanța dintre puncte este formată din segmente cumulate ce sunt mai mici decât valoarea 1 milimetru.

**DATE DESPRE IMOBILUL NR. 2562**

Oficiul de Cadastru și Publicitate Imobiliară ARGES
Biroul de Cadastru și Publicitate Imobiliară Campulung

A. Partea I. Descrierea imobilului

TEREN Intravilan

Adresa: Loc. Valea Mare Pravat, Nr. 534, Jud. Arges

Nr. Crt	Nr cadastral Nr. topografic	Suprafața* (mp)	Observații / Referințe
A1		Din acte: 1.000 Masurata: 1.183	Sector cadastral:28 Teren imprejmuit;

Construcții

Crt	Nr cadastral Nr. topografic	Adresa	Observații / Referințe
A1.1		Loc. Valea Mare Pravat, Nr. 534, Jud. Arges	Nr. niveluri:1; S. construita la sol:77 mp; S. construita desfasurata:77 mp;
A1.2		Loc. Valea Mare Pravat, Nr. 534, Jud. Arges	Nr. niveluri:1; S. construita la sol:41 mp; S. construita desfasurata:41 mp;

B. Partea II. Proprietari și acte

Inscrieri privitoare la dreptul de proprietate și alte drepturi reale		Referințe
/		
Act Administrativ nr. 143601, din 25/09/2012 emis de CJPSDPAT ARGES;		
B1	Intabulare, drept de PROPRIETATE, dobandit prin Constituire, cota actuala 1/1, cota initiala 1/1 1) MĂCĂRESCU CRISTIAN 2) MĂCĂRESCU AURELIAN LIVIU	A1
Act Normativ nr. 7, din 13/03/1996 emis de PARLAMENT (art. 12 alin. 16);		
B2	Intabulare, drept de PROPRIETATE, dobandit prin Construire, cota actuala 1/1, cota initiala 1/1 1) MĂCĂRESCU CRISTIAN 2) MĂCĂRESCU AURELIAN LIVIU	A1.1, A1.2

C. Partea III. SARCINI .

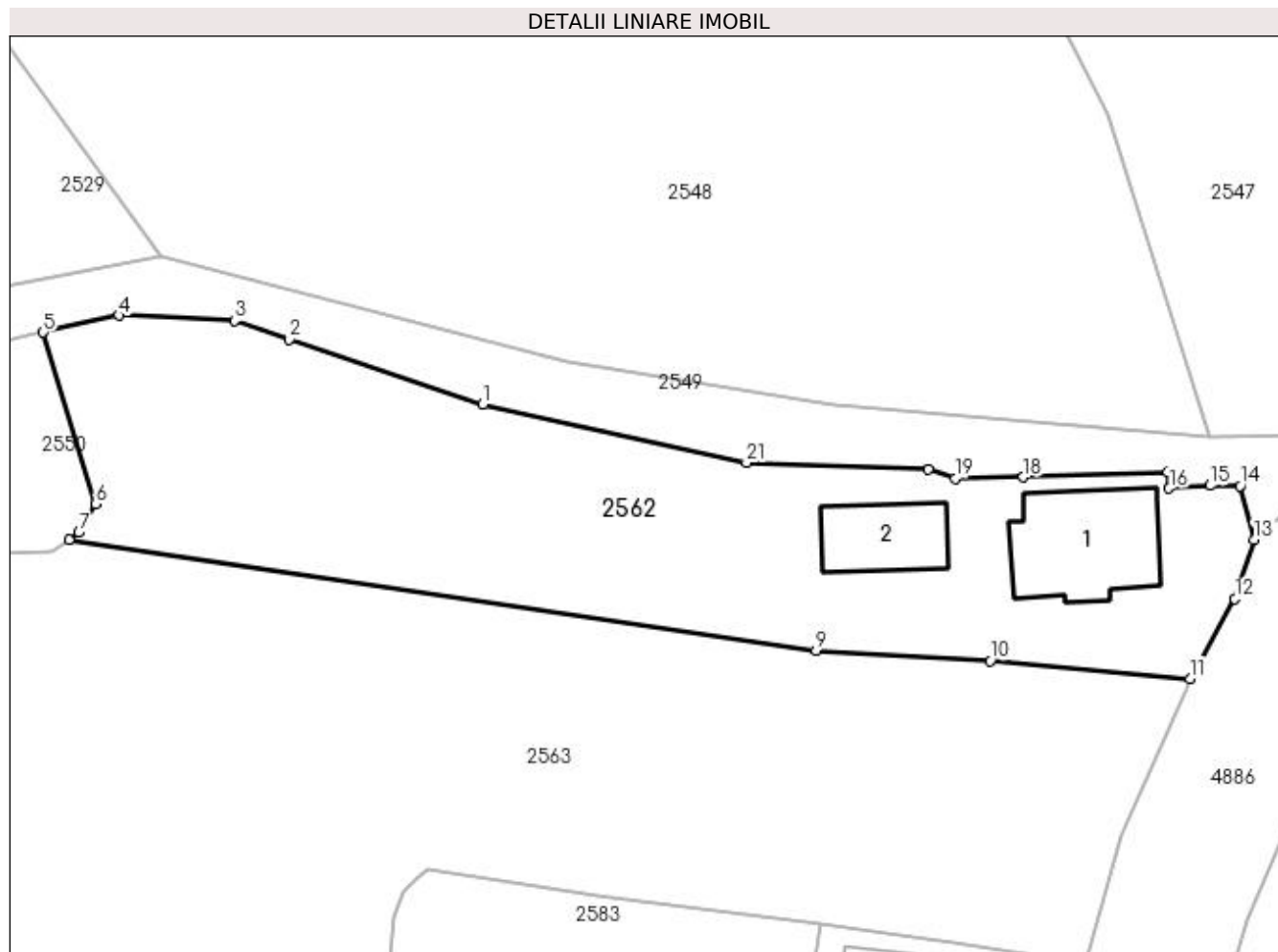
Inscrieri privind dezmembramintele dreptului de proprietate, drepturi reale de garanție și sarcini	Referințe
NU SUNT	

Anexa Nr. 1 La Partea I

Teren

Nr cadastral	Suprafața (mp)*	Observații / Referințe
	Din acte: 1.000 Masurata: 1.183	

* Suprafața este determinată în planul de proiecție Stereo 70.



Date referitoare la teren

Crt	Categorie folosință	Intra vilan	Suprafața (mp)	Tarla	Parcelă	Nr. topo	Observații / Referințe
1	curți constructii	DA	477	16	920	-	
2	faneata	DA	706	16	919	-	

Date referitoare la construcții

Crt	Număr	Destinație construcție	Supraf. (mp)	Situație juridică	Observații / Referințe
A1.1		construcții de locuințe	77	Cu acte	Nr. niveluri:1; S. construita la sol:77 mp; S. construita desfasurata:77 mp;
A1.2		construcții anexa	41	Cu acte	Nr. niveluri:1; S. construita la sol:41 mp; S. construita desfasurata:41 mp;

Lungime Segmente

1) Valorile lungimilor segmentelor sunt obținute din proiecție în plan.

Punct început	X / Y	Punct sfârșit	X / Y	Lungime segment (** (m)
1	508.135,931 421.626,397	2	508.122,139 421.631,049	14.555
3	508.118,257 421.632,371	4	508.110,008 421.632,743	8.257

Punct început	X / Y	Punct sfârșit	X / Y	Lungime segment (** (m)
2	508.122,139 421.631,049	3	508.118,257 421.632,371	4.101
4	508.110,008 421.632,743	5	508.104,622 421.631,55	5.517

Punct început	X / Y	Punct sfârșit	X / Y	Lungime segment (** (m)
5	508.104,622 421.631,55	6	508.108,351 421.619,317	12.789
7	508.107,159 421.617,288	8	508.106,462 421.616,799	0.851
9	508.159,668 421.608,886	10	508.172,051 421.608,15	12.405
11	508.186,323 421.606,887	12	508.189,495 421.612,569	6.507
13	508.190,852 421.616,793	14	508.189,859 421.620,61	3.944
15	508.187,732 421.620,629	16	508.184,799 421.620,427	2.94
17	508.184,721 421.621,596	18	508.174,428 421.621,223	10.3
19	508.169,559 421.621,132	20	508.167,667 421.621,764	1.995
21	508.154,7 421.622,262	1	508.135,931 421.626,397	19.219

Punct început	X / Y	Punct sfârșit	X / Y	Lungime segment (** (m)
6	508.108,351 421.619,317	7	508.107,159 421.617,288	2.353
8	508.106,462 421.616,799	9	508.159,668 421.608,886	53.791
10	508.172,051 421.608,15	11	508.186,323 421.606,887	14.328
12	508.189,495 421.612,569	13	508.190,852 421.616,793	4.437
14	508.189,859 421.620,61	15	508.187,732 421.620,629	2.127
16	508.184,799 421.620,427	17	508.184,721 421.621,596	1.172
18	508.174,428 421.621,223	19	508.169,559 421.621,132	4.87
20	508.167,667 421.621,764	21	508.154,7 421.622,262	12.977

** Lungimile segmentelor sunt determinate în planul de proiecție Stereo 70 și sunt rotunjite la 1 milimetru.

*** Distanța dintre puncte este formată din segmente cumulate ce sunt mai mici decât valoarea 1 milimetru.

**DATE DESPRE IMOBILUL NR. 2563**

Oficiul de Cadastru și Publicitate Imobiliară ARGES
Biroul de Cadastru și Publicitate Imobiliară Campulung

A. Partea I. Descrierea imobilului

TEREN Intravilan

Nr. CF vechi:52
Nr. cadastral vechi:75

Adresa: Loc. Valea Mare Pravat, Jud. Arges, pct In Bracie

Nr. Crt	Nr cadastral Nr. topografic	Suprafața* (mp)	Observații / Referințe
A1	82128	3.466	Sector cadastral:28 Teren imprejmuit;

B. Partea II. Proprietari și acte

Inscrieri privitoare la dreptul de proprietate și alte drepturi reale		Referințe
1222 / 19/04/2001		
Act Notarial nr. 1003, din 18/04/2001 emis de notar public Tuluca Filofteia;		
B1	Intabulare, drept de PROPRIETATE, dobandit prin Conventie, cota actuala 1/1, cota initiala 1/1 1) MĂCĂRESCU CRISTIAN, necasatorit	A1

C. Partea III. SARCINI .

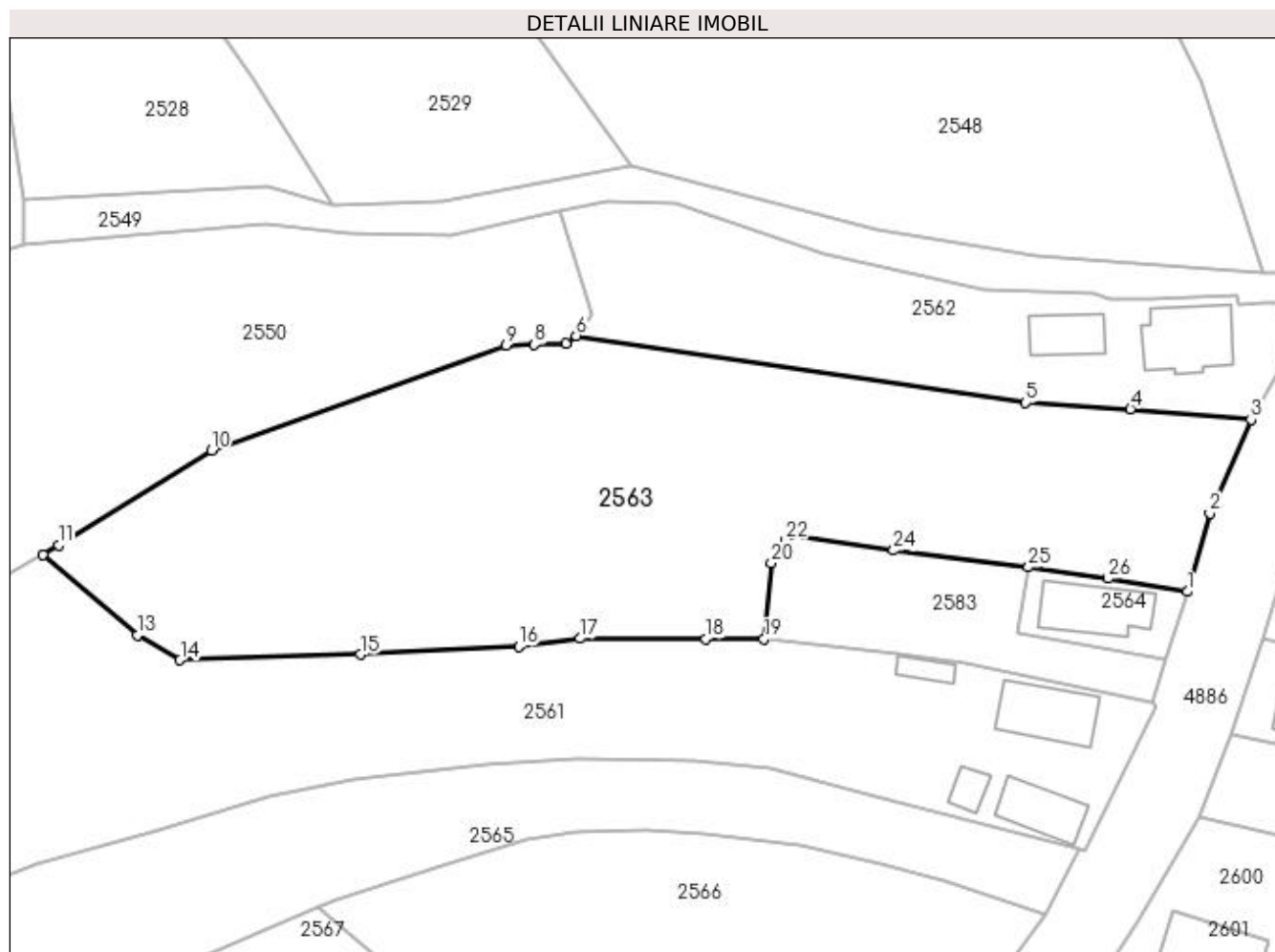
Inscrieri privind dezmembramintele dreptului de proprietate, drepturi reale de garanție și sarcini	Referințe
NU SUNT	

Anexa Nr. 1 La Partea I

Teren

Nr cadastral	Suprafața (mp)*	Observații / Referințe
82128	3.466	

* Suprafața este determinată în planul de proiecție Stereo 70.



Date referitoare la teren

Crt	Categorie folosință	Intra vilan	Suprafața (mp)	Tarla	Parcelă	Nr. topo	Observații / Referințe
1	arabil	DA	3.466	16	921-924,939	-	

Lungime Segmente

1) Valorile lungimilor segmentelor sunt obținute din proiecție în plan.

Punct început	X / Y	Punct sfârșit	X / Y	Lungime segment (** (m)
1	508.178,795 421.586,547	2	508.181,427 421.595,766	9.587
3	508.186,323 421.606,887	4	508.172,051 421.608,15	14.328
5	508.159,668 421.608,886	6	508.106,462 421.616,799	53.791
7	508.105,207 421.615,918	8	508.101,54 421.615,767	3.67
9	508.098,187 421.615,655	10	508.063,307 421.603,241	37.023

Punct început	X / Y	Punct sfârșit	X / Y	Lungime segment (** (m)
2	508.181,427 421.595,766	3	508.186,323 421.606,887	12.151
4	508.172,051 421.608,15	5	508.159,668 421.608,886	12.405
6	508.106,462 421.616,799	7	508.105,207 421.615,918	1.533
8	508.101,54 421.615,767	9	508.098,187 421.615,655	3.355
10	508.063,307 421.603,241	11	508.045,214 421.592,051	21.274

Punct început	X / Y	Punct sfârșit	X / Y	Lungime segment (** (m)	Punct început	X / Y	Punct sfârșit	X / Y	Lungime segment (** (m)
11	508.045,214 421.592,051	12	508.043,384 421.590,869	2.179	12	508.043,384 421.590,869	13	508.054,529 421.581,368	14.645
13	508.054,529 421.581,368	14	508.059,583 421.578,422	5.85	14	508.059,583 421.578,422	15	508.080,913 421.579,095	21.341
15	508.080,913 421.579,095	16	508.099,676 421.580,061	18.788	16	508.099,676 421.580,061	17	508.106,957 421.580,991	7.34
17	508.106,957 421.580,991	18	508.121,8 421.580,941	14.843	18	508.121,8 421.580,941	19	508.128,663 421.580,947	6.863
19	508.128,663 421.580,947	20	508.129,546 421.589,906	9.002	20	508.129,546 421.589,906	21	508.130,298 421.591,708	1.953
21	508.130,298 421.591,708	22	508.131,256 421.592,617	1.321	22	508.131,256 421.592,617	23	508.132,052 421.593,264	1.026
23	508.132,052 421.593,264	24	508.144,015 421.591,404	12.107	24	508.144,015 421.591,404	25	508.159,982 421.589,414	16.091
25	508.159,982 421.589,414	26	508.169,432 421.588,088	9.543	26	508.169,432 421.588,088	1	508.178,795 421.586,547	9.489

** Lungimile segmentelor sunt determinate în planul de proiecție Stereo 70 și sunt rotunjite la 1 milimetru.

*** Distanța dintre puncte este formată din segmente cumulate ce sunt mai mici decât valoarea 1 milimetru.

**DATE DESPRE IMOBILUL NR. 2564**

Oficiul de Cadastru și Publicitate Imobiliară ARGES
Biroul de Cadastru și Publicitate Imobiliară Campulung

A. Partea I. Descrierea imobilului

TEREN Intravilan

Adresa: Loc. Valea Mare Pravat, Nr. 536, Jud. Arges

Nr. Crt	Nr cadastral Nr. topografic	Suprafața* (mp)	Observații / Referințe
A1		150	Sector cadastral:28 Teren imprejmuit;

Construcții

Crt	Nr cadastral Nr. topografic	Adresa	Observații / Referințe
A1.1		Loc. Valea Mare Pravat, Nr. 536, Jud. Arges	Nr. niveluri:1; S. construita la sol:69 mp; S. construita desfasurata:69 mp;

B. Partea II. Proprietari și acte

Inscrieri privitoare la dreptul de proprietate și alte drepturi reale	Referințe
/	
Act Normativ nr. 4, din 31/03/1973 emis de MAREA ADUNARE NAȚIONALĂ;	
B1	Inscrierea provizorie, drept de PROPRIETATE, dobandit prin Lege, cota actuala 1/1, cota initiala 1/1 1) STATUL ROMÂN , CIF:99999999999999, lipsă CNP
Act Notarial nr. 3370, din 14/12/1979 emis de NOTARIATUL DE STAT LOCAL CÂMPULUNG (Certificat de Căsătorie Nr. 1/29.04.2016 eliberat de Primaria Comunei Valea mare Pravat);	
B2	Intabulare, drept de PROPRIETATE bun comun , dobandit prin Conventie, cota actuala 1/1, cota initiala 1/1 1) PANĂ ION , căsătorit cu 2) PANĂ FLORICA MARIA
B3	Se va nota dreptul de folosință asupra terenului aferent construcției A1.1 pe durata existenței acesteia

C. Partea III. SARCINI .

Inscrieri privind dezmembramintele dreptului de proprietate, drepturi reale de garanție și sarcini	Referințe
NU SUNT	

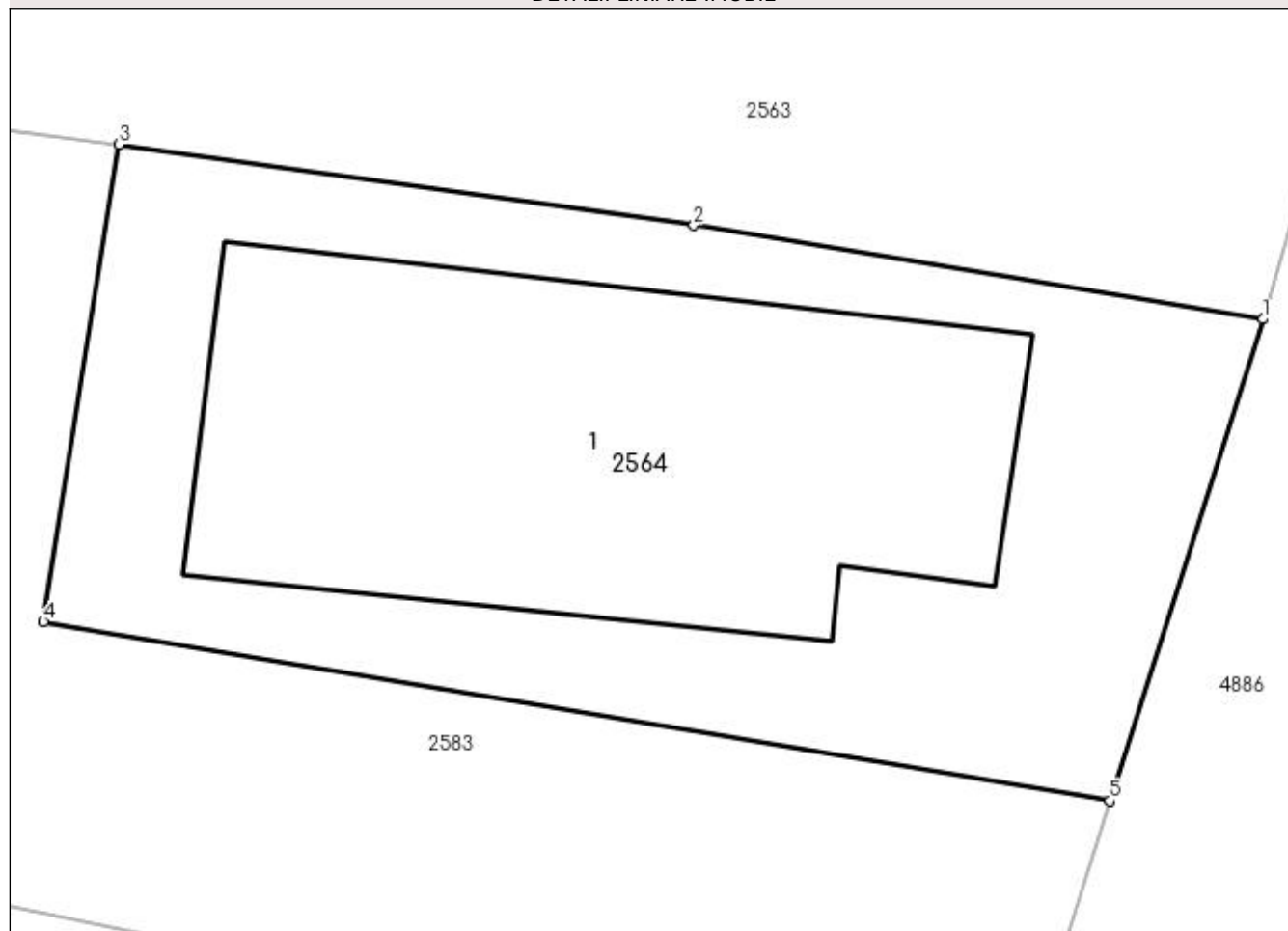
Anexa Nr. 1 La Partea I

Teren

Nr cadastral	Suprafața (mp)*	Observații / Referințe
	150	

* Suprafața este determinată în planul de proiecție Stereo 70.

DETALII LINIARE IMOBIL



Date referitoare la teren

Crt	Categorie folosință	Intravilan	Suprafața (mp)	Tarla	Parcelă	Nr. topo	Observații / Referințe
1	curți construcții	DA	150	16	925	-	

Date referitoare la construcții

Crt	Număr	Destinație construcție	Supraf. (mp)	Situație juridică	Observații / Referințe
A1.1		construcții de locuințe	69	Cu acte	Nr. niveluri:1; S. construita la sol:69 mp; S. construita desfasurata:69 mp;

Lungime Segmente

1) Valorile lungimilor segmentelor sunt obținute din proiecție în plan.

Punct început	X / Y	Punct sfârșit	X / Y	Lungime segment (** (m)
1	508.178,795 421.586,547	2	508.169,432 421.588,088	9.489
2	508.169,432 421.588,088	3	508.159,982 421.589,414	9.543
3	508.159,982 421.589,414	4	508.158,736 421.581,566	7.946
4	508.158,736 421.581,566	5	508.176,277 421.578,625	17.786

Punct început	X / Y	Punct sfârșit	X / Y	Lungime segment (** (m)
5	508.176,277 421.578,625	1	508.178,795 421.586,547	8.313

** Lungimile segmentelor sunt determinate în planul de proiecție Stereo 70 și sunt rotunjite la 1 milimetru.

*** Distanța dintre puncte este formată din segmente cumulate ce sunt mai mici decât valoarea 1 milimetru.

**DATE DESPRE IMOBILUL NR. 2565**

Oficiul de Cadastru și Publicitate Imobiliară ARGES
Biroul de Cadastru și Publicitate Imobiliară Campulung

A. Partea I. Descrierea imobilului

TEREN Intravilan

Adresa: Loc. Valea Mare Pravat, Jud. Arges

Nr. Crt	Nr cadastral Nr. topografic	Suprafața* (mp)	Observații / Referințe
A1		2.097	Sector cadastral:28 Teren imprejmuit;

B. Partea II. Proprietari și acte

Inscrieri privitoare la dreptul de proprietate și alte drepturi reale	Referințe
/	
Act Normativ nr. 7, din 13/03/1996 emis de PARLAMENT (art. 13 alin. 15);	
B1	Inscrierea provizorie, drept de PROPRIETATE, dobandit prin Lege, cota actuala 1/1, cota initiala 1/1
	1) COMUNA VALEA MARE PRAVAT, CIF:5010196

C. Partea III. SARCINI .

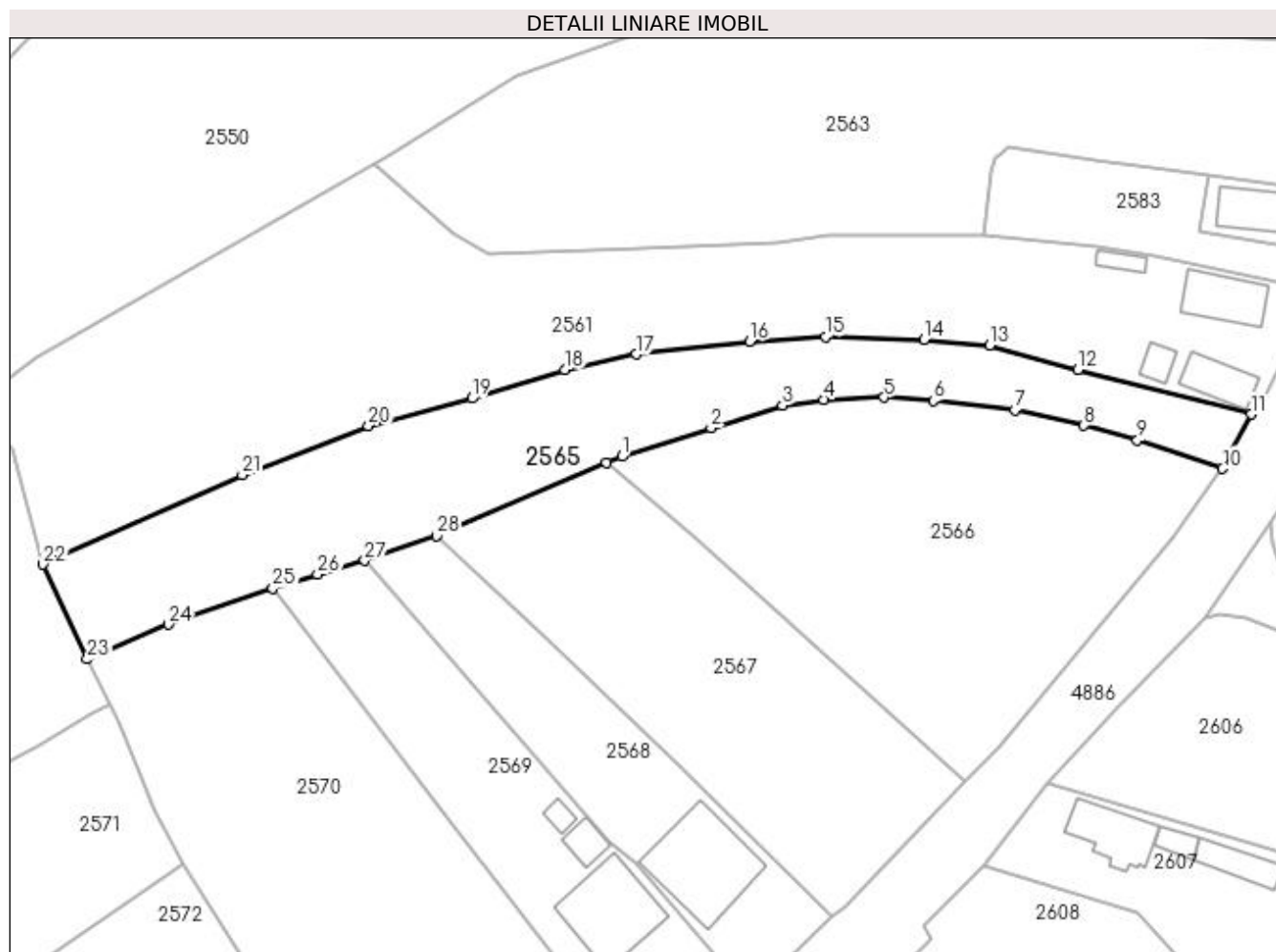
Inscrieri privind dezmembramintele dreptului de proprietate, drepturi reale de garanție și sarcini	Referințe
NU SUNT	

Anexa Nr. 1 La Partea I

Teren

Nr cadastral	Suprafața (mp)*	Observații / Referințe
	2.097	

* Suprafața este determinată în planul de proiecție Stereo 70.



Date referitoare la teren

Crt	Categorie folosință	Intra vilan	Suprafața (mp)	Tarla	Parcelă	Nr. topo	Observații / Referințe
1	faneata	DA	2.097	16	930	-	

Lungime Segmente

1) Valorile lungimilor segmentelor sunt obținute din proiecție în plan.

Punct început	X / Y	Punct sfârșit	X / Y	Lungime segment (** (m)
1	508.078,063 421.550,109	2	508.090,532 421.554,104	13.093
3	508.100,506 421.557,222	4	508.106,294 421.558,061	5.848
5	508.114,71 421.558,363	6	508.121,604 421.557,899	6.91
7	508.132,93 421.556,573	8	508.142,587 421.554,444	9.889
9	508.150,073 421.552,371	10	508.161,994 421.548,402	12.564

Punct început	X / Y	Punct sfârșit	X / Y	Lungime segment (** (m)
2	508.090,532 421.554,104	3	508.100,506 421.557,222	10.45
4	508.106,294 421.558,061	5	508.114,71 421.558,363	8.421
6	508.121,604 421.557,899	7	508.132,93 421.556,573	11.403
8	508.142,587 421.554,444	9	508.150,073 421.552,371	7.768
10	508.161,994 421.548,402	11	508.165,951 421.556,01	8.576

Punct început	X / Y	Punct sfârșit	X / Y	Lungime segment (** (m)
11	508.165,951 421.556,01	12	508.141,796 421.562,219	24.94
13	508.129,409 421.565,611	14	508.120,296 421.566,448	9.151
15	508.106,499 421.566,842	16	508.095,933 421.566,186	10.586
17	508.080,06 421.564,405	18	508.070,103 421.562,265	10.184
19	508.057,111 421.558,237	20	508.042,685 421.554,404	14.927
21	508.025,025 421.547,514	22	507.997,235 421.535,061	30.453
23	508.003,375 421.521,808	24	508.014,72 421.526,681	12.347
25	508.029,325 421.531,724	26	508.035,574 421.533,649	6.539
27	508.042,152 421.535,587	28	508.052,222 421.538,998	10.632
29	508.075,918 421.549,214	1	508.078,063 421.550,109	2.324

Punct început	X / Y	Punct sfârșit	X / Y	Lungime segment (** (m)
12	508.141,796 421.562,219	13	508.129,409 421.565,611	12.843
14	508.120,296 421.566,448	15	508.106,499 421.566,842	13.803
16	508.095,933 421.566,186	17	508.080,06 421.564,405	15.973
18	508.070,103 421.562,265	19	508.057,111 421.558,237	13.602
20	508.042,685 421.554,404	21	508.025,025 421.547,514	18.956
22	507.997,235 421.535,061	23	508.003,375 421.521,808	14.606
24	508.014,72 421.526,681	25	508.029,325 421.531,724	15.451
26	508.035,574 421.533,649	27	508.042,152 421.535,587	6.858
28	508.052,222 421.538,998	29	508.075,918 421.549,214	25.804

** Lungimile segmentelor sunt determinate în planul de proiecție Stereo 70 și sunt rotunjite la 1 milimetru.

*** Distanța dintre puncte este formată din segmente cumulate ce sunt mai mici decât valoarea 1 milimetru.

**DATE DESPRE IMOBILUL NR. 2566**

Oficiul de Cadastru și Publicitate Imobiliară ARGES
Biroul de Cadastru și Publicitate Imobiliară Campulung

A. Partea I. Descrierea imobilului

TEREN Intravilan

Adresa: Loc. Valea Mare Pravat, Jud. Arges

Nr. Crt	Nr cadastral Nr. topografic	Suprafața* (mp)	Observații / Referințe
A1		Din acte: 2.200 Masurata: 2.430	Sector cadastral:28 Teren imprejmuit;

B. Partea II. Proprietari și acte

Inscrieri privitoare la dreptul de proprietate și alte drepturi reale		Referințe
/		
Act Administrativ nr. 72555, din 12/07/1995 emis de CJPSDPAT ARGES;		
B1	Intabulare, drept de PROPRIETATE, dobandit prin Reconstituire, cota actuala 1/1, cota initiala 1/1 1) PETREANU VICTORIA, lipsă CNP	A1

C. Partea III. SARCINI .

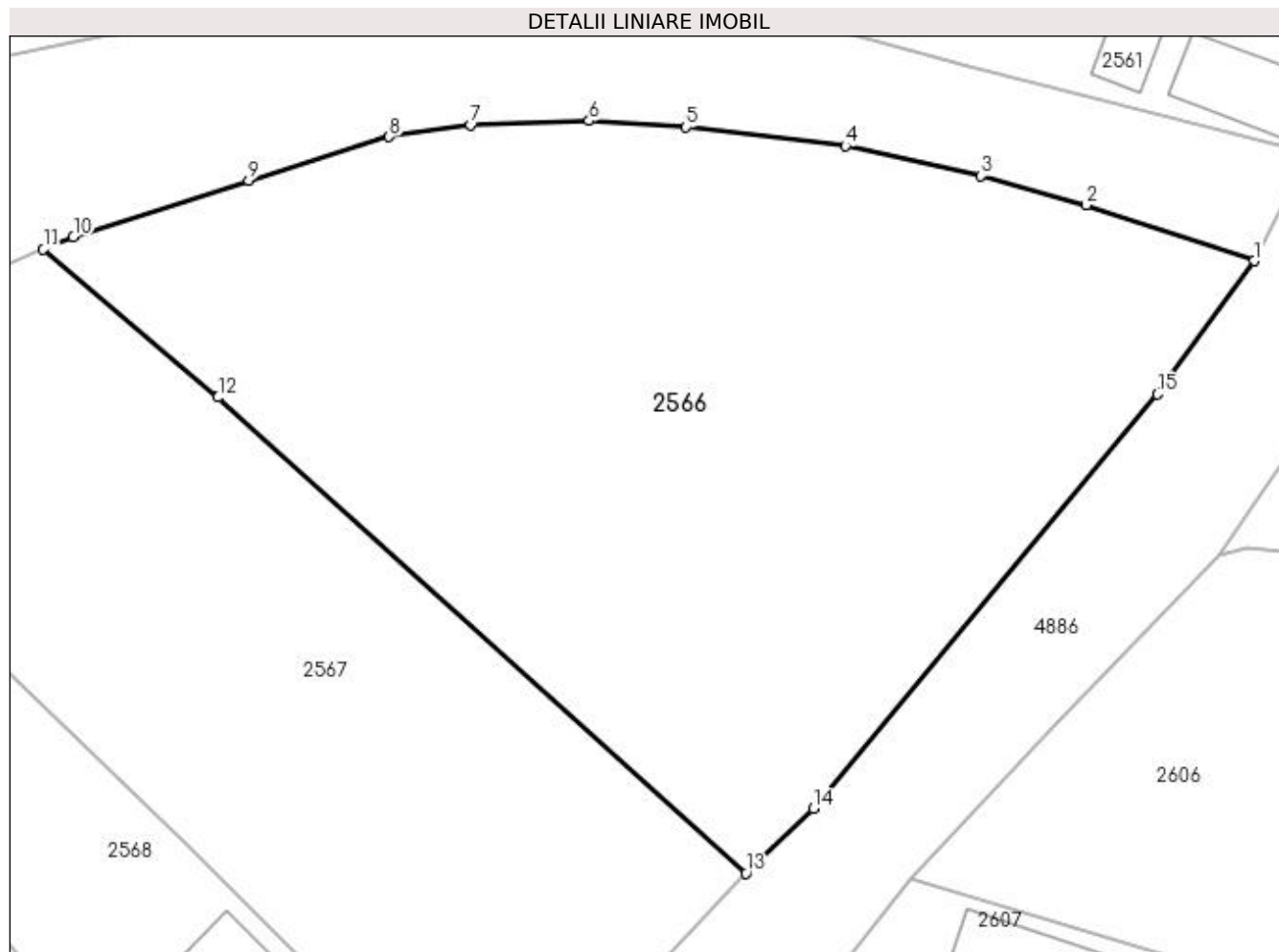
Inscrieri privind dezmembramintele dreptului de proprietate, drepturi reale de garanție și sarcini	Referințe
NU SUNT	

Anexa Nr. 1 La Partea I

Teren

Nr cadastral	Suprafața (mp)*	Observații / Referințe
	Din acte: 2.200 Masurata: 2.430	

* Suprafața este determinată în planul de proiecție Stereo 70.



Date referitoare la teren

Crt	Categorie folosință	Intra vilan	Suprafața (mp)	Tarla	Parcelă	Nr. topo	Observații / Referințe
1	arabil	DA	2.430	16	932	-	

Lungime Segmente

1) Valorile lungimilor segmentelor sunt obținute din proiecție în plan.

Punct început	X / Y	Punct sfârșit	X / Y	Lungime segment (** (m)
1	508.161,994 421.548,402	2	508.150,073 421.552,371	12.564
2	508.150,073 421.552,371	3	508.142,587 421.554,444	7.768
3	508.142,587 421.554,444	4	508.132,93 421.556,573	9.889
4	508.132,93 421.556,573	5	508.121,604 421.557,899	11.403
5	508.121,604 421.557,899	6	508.114,71 421.558,363	6.91

Punct început	X / Y	Punct sfârșit	X / Y	Lungime segment (** (m)
6	508.114,71 421.558,363	7	508.106,294 421.558,061	8.421
7	508.106,294 421.558,061	8	508.100,506 421.557,222	5.848
8	508.100,506 421.557,222	9	508.090,532 421.554,104	10.45
9	508.090,532 421.554,104	10	508.078,063 421.550,109	13.093
10	508.078,063 421.550,109	11	508.075,918 421.549,214	2.324
11	508.075,918 421.549,214	12	508.088,355 421.538,703	16.284
12	508.088,355 421.538,703	13	508.125,865 421.504,865	50.517
13	508.125,865 421.504,865	14	508.130,681 421.509,493	6.679
14	508.130,681 421.509,493	15	508.155,1 421.538,929	38.246
15	508.155,1 421.538,929	1	508.161,994 421.548,402	11.716

** Lungimile segmentelor sunt determinate în planul de proiecție Stereo 70 și sunt rotunjite la 1 milimetru.

*** Distanța dintre puncte este formată din segmente cumulate ce sunt mai mici decât valoarea 1 milimetru.

**DATE DESPRE IMOBILUL NR. 2567**

Oficiul de Cadastru și Publicitate Imobiliară ARGES
Biroul de Cadastru și Publicitate Imobiliară Campulung

A. Partea I. Descrierea imobilului

TEREN Intravilan

Nr. CF vechi:612
Nr. cadastral vechi:864

Adresa: Loc. Valea Mare Pravat, Jud. Arges, pct La Manolescu

Nr. Crt	Nr cadastral Nr. topografic	Suprafata* (mp)	Observatii / Referinte
A1	81840	Din acte: 1.952 Masurata: 1.795	Sector cadastral:28 Teren imprejmuit;

B. Partea II. Proprietari și acte

Inscrieri privitoare la dreptul de proprietate și alte drepturi reale	Referințe
1072 / 12/02/2007	
Act Notarial nr. 388, din 08/02/2007 emis de notar public Zipisi Cornelia;	
B1	A1
Intabulare, drept de PROPRIETATE, dobandit prin Conventie, cota actuala 1/1, cota initiala 1/1	
1) PENICA CARMEN LAVINIA, casatorita cu	
2) PENICA IOSIF, lipsă CNP	

C. Partea III. SARCINI .

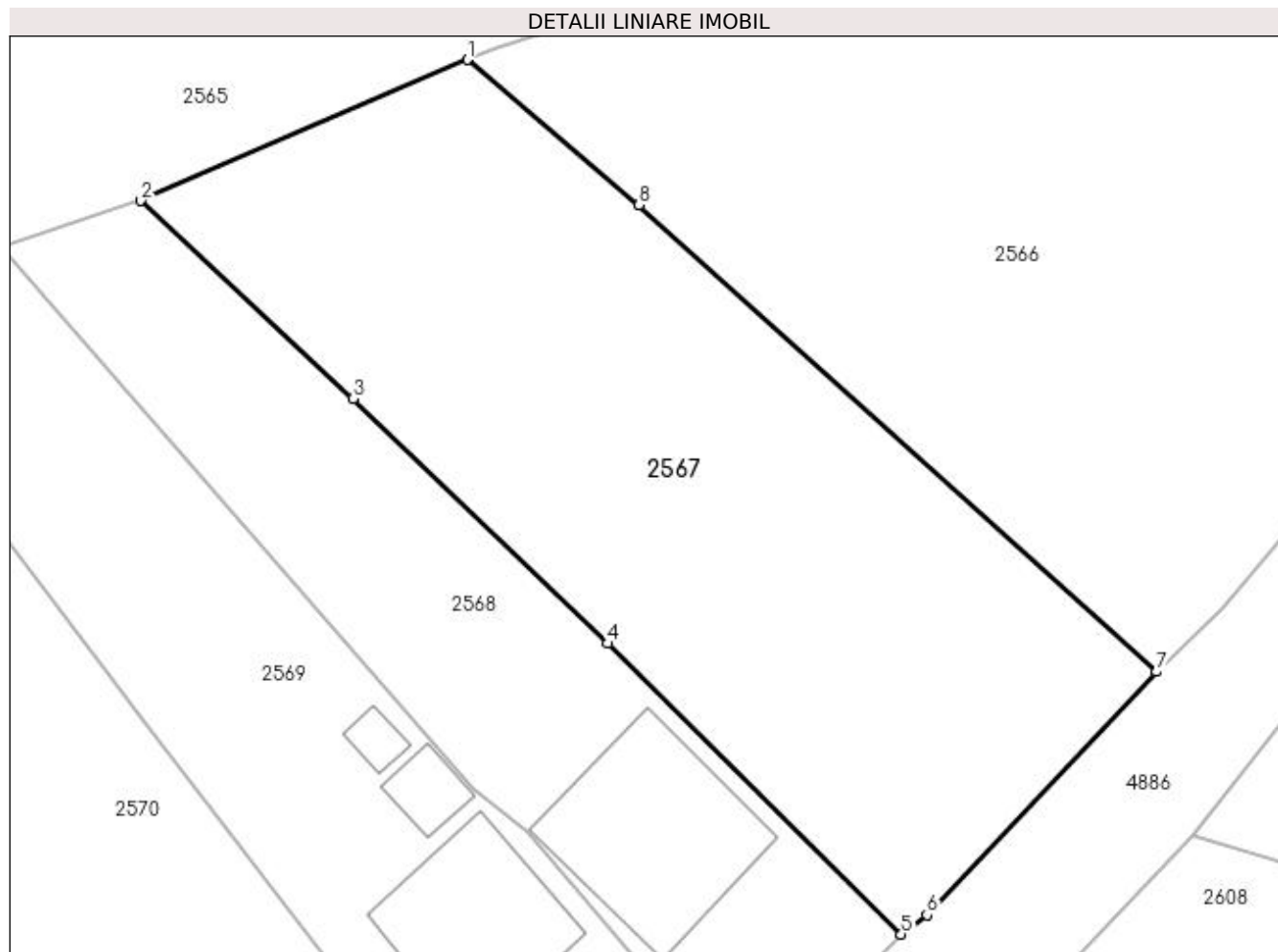
Inscrieri privind dezmembramintele dreptului de proprietate, drepturi reale de garanție și sarcini	Referințe
NU SUNT	

Anexa Nr. 1 La Partea I

Teren

Nr cadastral	Suprafața (mp)*	Observații / Referințe
81840	Din acte: 1.952 Masurata: 1.795	

* Suprafața este determinată în planul de proiecție Stereo 70.



Date referitoare la teren

Crt	Categorie folosință	Intra vilan	Suprafața (mp)	Tarla	Parcelă	Nr. topo	Observații / Referințe
1	faneata	DA	1.795	16	932	-	

Lungime Segmente

1) Valorile lungimilor segmentelor sunt obținute din proiecție în plan.

Punct început	X / Y	Punct sfârșit	X / Y	Lungime segment (** (m)
1	508.075,918 421.549,214	2	508.052,222 421.538,998	25.804
2	508.052,222 421.538,998	3	508.067,619 421.524,652	21.045
3	508.067,619 421.524,652	4	508.086,087 421.506,914	25.607
4	508.086,087 421.506,914	5	508.107,355 421.485,841	29.94
5	508.107,355 421.485,841	6	508.109,216 421.487,241	2.329

Punct început	X / Y	Punct sfârșit	X / Y	Lungime segment (** (m)
6	508.109,216 421.487,241	7	508.125,865 421.504,865	24.244
7	508.125,865 421.504,865	8	508.088,355 421.538,703	50.517
8	508.088,355 421.538,703	1	508.075,918 421.549,214	16.284

** Lungimile segmentelor sunt determinate în planul de proiecție Stereo 70 și sunt rotunjite la 1 milimetru.

*** Distanța dintre puncte este formată din segmente cumulate ce sunt mai mici decât valoarea 1 milimetru.

**DATE DESPRE IMOBILUL NR. 2568**

Oficiul de Cadastru și Publicitate Imobiliară ARGES
Biroul de Cadastru și Publicitate Imobiliară Campulung

A. Partea I. Descrierea imobilului

TEREN Intravilan

Adresa: Loc. Valea Mare Pravat, Nr. 541, Jud. Arges

Nr. Crt	Nr cadastral Nr. topografic	Suprafața* (mp)	Observații / Referințe
A1		Din acte: 1.012 Masurata: 1.026	Sector cadastral:28 Teren imprejmuit;

Construcții

Crt	Nr cadastral Nr. topografic	Adresa	Observații / Referințe
A1.1		Loc. Valea Mare Pravat, Nr. 541, Jud. Arges	Nr. niveluri:3; S. construita la sol:163 mp; S. construita desfasurata:366 mp;

B. Partea II. Proprietari și acte

Inscrieri privitoare la dreptul de proprietate și alte drepturi reale	Referințe
/	
Act Notarial nr. 2504, din 15/07/1998 emis de NP IONESCU CORNELIA (Certificat de căsătorie nr.20/18.08.1985 eliberat de Consiliul Popular al Comunei Valea Mare Pravăț);	
B1	A1
Intabulare, drept de PROPRIETATE bun comun , dobandit prin Conventie, cota actuala 1/1, cota initiala 1/1 1) ROAIȚĂ IRINEL, căsătorit cu 2) ROAIȚĂ CARMEN	
Act Normativ nr. 7, din 13/03/1996 emis de PARLAMENT (art. 12 alin. 16);	
B2	A1.1
Intabulare, drept de PROPRIETATE, dobandit prin Construire, cota actuala 1/1, cota initiala 1/1 1) ROAIȚĂ IRINEL 2) ROAIȚĂ CARMEN	

C. Partea III. SARCINI .

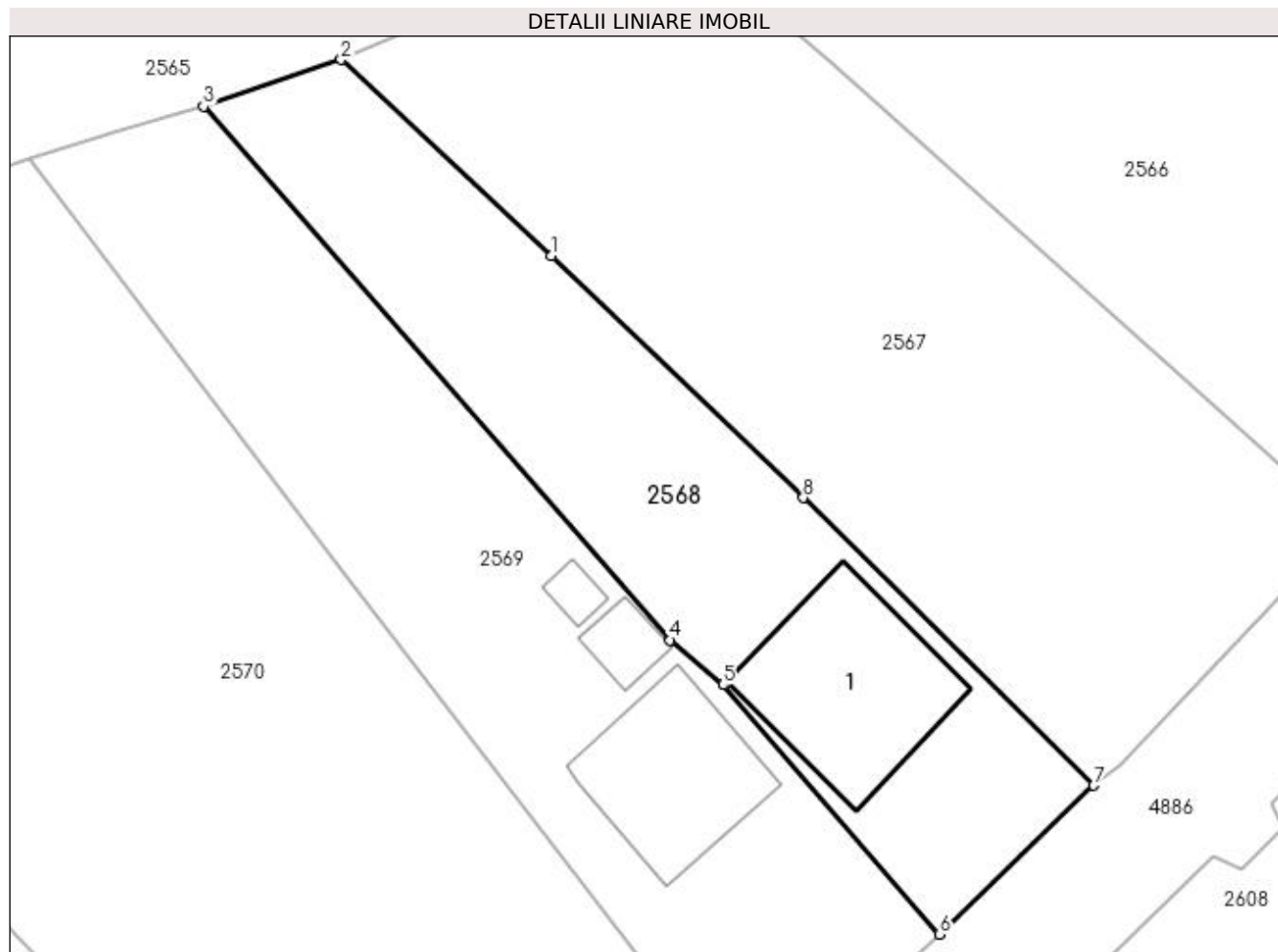
Inscrieri privind dezmembramintele dreptului de proprietate, drepturi reale de garanție și sarcini	Referințe
NU SUNT	

Anexa Nr. 1 La Partea I

Teren

Nr cadastral	Suprafața (mp)*	Observații / Referințe
	Din acte: 1.012 Masurata: 1.026	

* Suprafața este determinată în planul de proiecție Stereo 70.



Date referitoare la teren

Crt	Categorie folosință	Intra vilan	Suprafața (mp)	Tarla	Parcelă	Nr. topo	Observații / Referințe
1	curți constructii	DA	436	16	932	-	
2	arabil	DA	590	16	932	-	

Date referitoare la construcții

Crt	Număr	Destinație construcție	Supraf. (mp)	Situație juridică	Observații / Referințe
A1.1		construcții de locuințe	163	Cu acte	Nr. niveluri:3; S. construita la sol:163 mp; S. construita desfasurata:366 mp;

Lungime Segmente

1) Valorile lungimilor segmentelor sunt obținute din proiecție în plan.

Punct început	X / Y	Punct sfârșit	X / Y	Lungime segment (** (m)
1	508.067,619 421.524,652	2	508.052,222 421.538,998	21.045
2	508.052,222 421.538,998	3	508.042,152 421.535,587	10.632
3	508.042,152 421.535,587	4	508.076,336 421.496,478	51.943

Punct început	X / Y	Punct sfârșit	X / Y	Lungime segment (** (m)
4	508.076,336 421.496,478	5	508.080,201 421.493,209	5.062
5	508.080,201 421.493,209	6	508.096,065 421.474,935	24.199
6	508.096,065 421.474,935	7	508.107,355 421.485,841	15.697
7	508.107,355 421.485,841	8	508.086,087 421.506,914	29.94
8	508.086,087 421.506,914	1	508.067,619 421.524,652	25.607

** Lungimile segmentelor sunt determinate în planul de proiecție Stereo 70 și sunt rotunjite la 1 milimetru.

*** Distanța dintre puncte este formată din segmente cumulate ce sunt mai mici decât valoarea 1 milimetru.

**DATE DESPRE IMOBILUL NR. 2569**

Oficiul de Cadastru și Publicitate Imobiliară ARGES
Biroul de Cadastru și Publicitate Imobiliară Campulung

A. Partea I. Descrierea imobilului

TEREN Intravilan

Nr. CF vechi:686
Nr. cadastral vechi:914

Adresa: Loc. Valea Mare Pravat, Nr. 542, Jud. Arges, pct."La Manolescu"

Nr. Crt	Nr cadastral Nr. topografic	Suprafața* (mp)	Observații / Referințe
A1	80515	Din acte: 1.361 Masurata: 1.293	Sector cadastral:28 Teren imprejmuit;

Construcții

Crt	Nr cadastral Nr. topografic	Adresa	Observații / Referințe
A1.1	80515-C1	Loc. Valea Mare Pravat, Nr. 542, Jud. Arges, pct."La Manolescu"	Nr. niveluri:3; S. construita la sol:130 mp; S. construita desfasurata:362 mp; .P+M
A1.2		Loc. Valea Mare Pravat, Nr. 542, Jud. Arges, pct."La Manolescu"	Nr. niveluri:1; S. construita la sol:23 mp; S. construita desfasurata:23 mp; .
A1.3		Loc. Valea Mare Pravat, Nr. 542, Jud. Arges, pct."La Manolescu"	Nr. niveluri:1; S. construita la sol:12 mp; S. construita desfasurata:12 mp; .

B. Partea II. Proprietari și acte

Inscrieri privitoare la dreptul de proprietate și alte drepturi reale		Referințe
23729 / 22/12/2020		
Act Notarial nr. 45, din 21/12/2020 emis de Duminica Aniela (act notarial nr 05 din 04.03.2021, emis de Duminica Aniela;act notarial nr 2198 din 21.12.2020, emis de Duminica Aniela);		
B5	Intabulare, drept de PROPRIETATE- bun propriu, dobandit prin Succesiune, cota actuala 3/16, cota initiala 3/16 1) BALAN ALEXANDRU	A1, A1.1
B6	Intabulare, drept de PROPRIETATE- bun propriu, dobandit prin Succesiune, cota actuala 3/16, cota initiala 3/16 1) BALAN RADU LUCIAN	A1, A1.1
21194 / 30/09/2022		
Act Notarial nr. 3958, din 29/09/2022 emis de RASALINGAM MARIA-ARSALUIS;		
B7	Intabulare, drept de PROPRIETATE-bun propriu, dobandit prin Conventie, cota actuala 5/16, cota initiala 5/16 1) BALAN ALEXANDRU	A1, A1.1
B8	Intabulare, drept de PROPRIETATE-bun propriu, dobandit prin Conventie, cota actuala 5/16, cota initiala 5/16 1) BALAN RADU LUCIAN	A1, A1.1
/		
Act Normativ nr. 7, din 13/03/1996 emis de PARLAMENT (art 12 alin 16);		
B9	Intabulare, drept de PROPRIETATE, dobandit prin Construire, cota actuala 1/1, cota initiala 1/1 1) BALAN RADU LUCIAN 2) BALAN ALEXANDRU	A1.2, A1.3

C. Partea III. SARCINI .

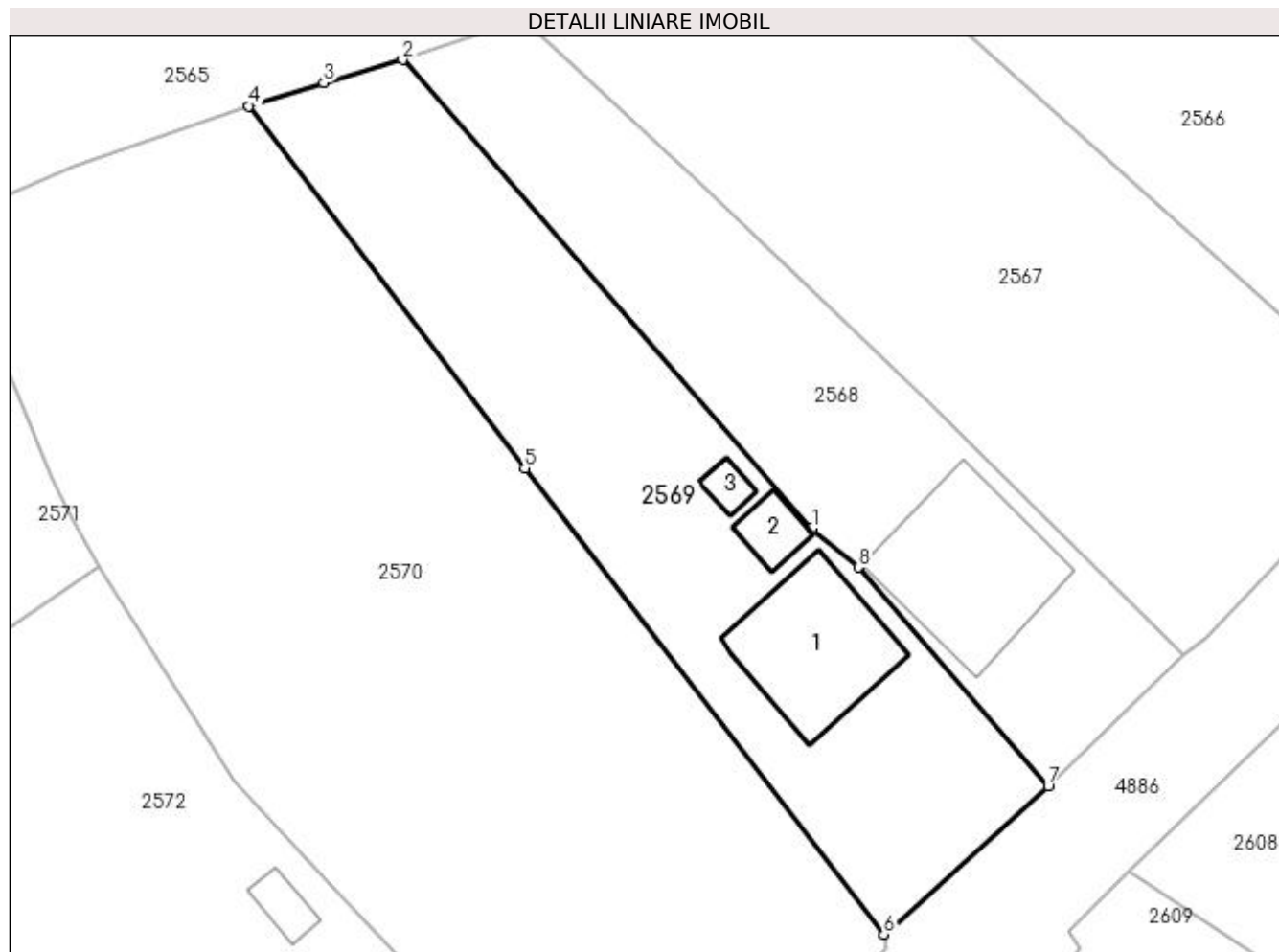
Inscrieri privind dezmembramintele dreptului de proprietate, drepturi reale de garanție și sarcini	Referințe
NU SUNT	

Anexa Nr. 1 La Partea I

Teren

Nr cadastral	Suprafața (mp)*	Observații / Referințe
80515	Din acte: 1.361 Masurata: 1.293	

* Suprafața este determinată în planul de proiecție Stereo 70.



Date referitoare la teren

Crt	Categorie folosință	Intra vilan	Suprafața (mp)	Tarla	Parcelă	Nr. topo	Observații / Referințe
1	curți constructii	DA	816	16	932	-	
2	arabil	DA	477	16	932	-	

Date referitoare la construcții

Crt	Număr	Destinație construcție	Supraf. (mp)	Situație juridică	Observații / Referințe
A1.1	80515-C1	construcții de locuințe	130	Cu acte	Nr. niveluri:3; S. construita la sol:130 mp; S. construita desfasurata:362 mp; .P+M
A1.2		construcții anexa	23	Cu acte	Nr. niveluri:1; S. construita la sol:23 mp; S. construita desfasurata:23 mp; .
A1.3		construcții anexa	12	Cu acte	Nr. niveluri:1; S. construita la sol:12 mp; S. construita desfasurata:12 mp; .

Lungime Segmente

1) Valorile lungimilor segmentelor sunt obținute din proiecție în plan.

Punct început	X / Y	Punct sfârșit	X / Y	Lungime segment (** (m)
1	508.076,336 421.496,478	2	508.042,152 421.535,587	51.943

Punct început	X / Y	Punct sfârșit	X / Y	Lungime segment (** (m)
2	508.042,152 421.535,587	3	508.035,574 421.533,649	6.858
3	508.035,574 421.533,649	4	508.029,325 421.531,724	6.539
4	508.029,325 421.531,724	5	508.052,37 421.501,469	38.032
5	508.052,37 421.501,469	6	508.082,335 421.462,572	49.101
6	508.082,335 421.462,572	7	508.096,065 421.474,935	18.476
7	508.096,065 421.474,935	8	508.080,201 421.493,209	24.199
8	508.080,201 421.493,209	1	508.076,336 421.496,478	5.062

** Lungimile segmentelor sunt determinate în planul de proiecție Stereo 70 și sunt rotunjite la 1 milimetru.

*** Distanța dintre puncte este formată din segmente cumulate ce sunt mai mici decât valoarea 1 milimetru.

**DATE DESPRE IMOBILUL NR. 2570**

Oficiul de Cadastru și Publicitate Imobiliară ARGES
Biroul de Cadastru și Publicitate Imobiliară Campulung

A. Partea I. Descrierea imobilului

TEREN Intravilan

Adresa: Loc. Valea Mare Pravat, Jud. Arges

Nr. Crt	Nr cadastral Nr. topografic	Suprafața* (mp)	Observații / Referințe
A1		3.014	Sector cadastral:28 Teren imprejmuit;

B. Partea II. Proprietari și acte

Inscrieri privitoare la dreptul de proprietate și alte drepturi reale	Referințe
/	
Act Normativ nr. 7, din 13/03/1996 emis de PARLAMENT (art. 13 alin. 15);	
B1	A1
Inscrierea provizorie, drept de PROPRIETATE, dobandit prin Lege, cota actuala 1/1, cota initiala 1/1 1) COMUNA VALEA MARE PRAVAT, CIF:5010196	

C. Partea III. SARCINI .

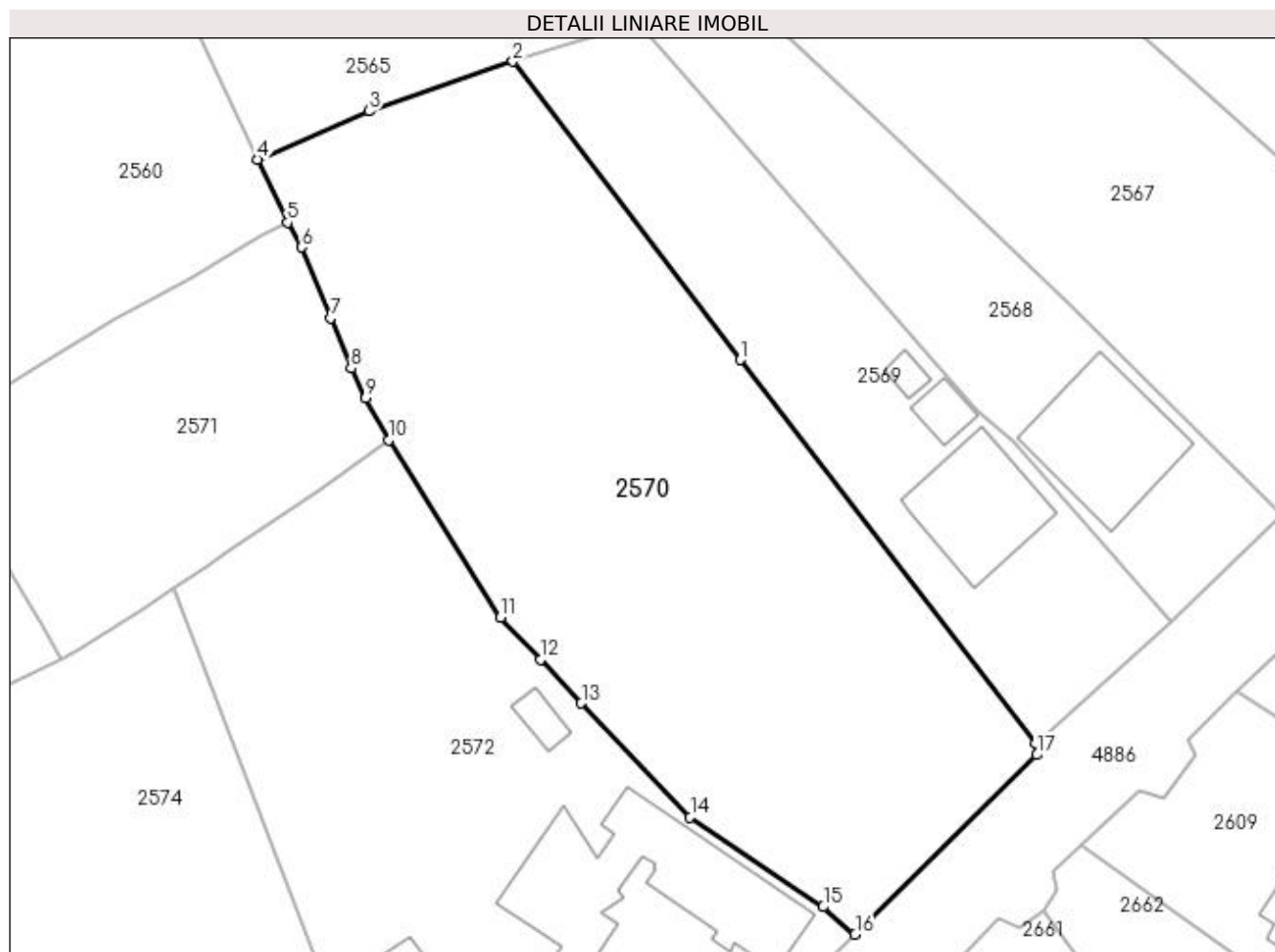
Inscrieri privind dezmembramintele dreptului de proprietate, drepturi reale de garanție și sarcini	Referințe
NU SUNT	

Anexa Nr. 1 La Partea I

Teren

Nr cadastral	Suprafața (mp)*	Observații / Referințe
	3.014	

* Suprafața este determinată în planul de proiecție Stereo 70.



Date referitoare la teren

Crt	Categorie folosință	Intravilan	Suprafața (mp)	Tarla	Parcelă	Nr. topo	Observații / Referințe
1	arabil	DA	3.014	16	932	-	

Lungime Segmente

1) Valorile lungimilor segmentelor sunt obținute din proiecție în plan.

Punct început	X / Y	Punct sfârșit	X / Y	Lungime segment (** (m)
1	508.052,37 421.501,469	2	508.029,325 421.531,724	38.032
2	508.029,325 421.531,724	3	508.014,72 421.526,681	15.451
3	508.014,72 421.526,681	4	508.003,375 421.521,808	12.347
4	508.003,375 421.521,808	5	508.006,448 421.515,392	7.114
5	508.006,448 421.515,392	6	508.007,891 421.512,901	2.879

Punct început	X / Y	Punct sfârşit	X / Y	Lungime segment (** (m)
6	508.007,891 421.512,901	7	508.010,8 421.505,721	7.747
7	508.010,8 421.505,721	8	508.012,904 421.500,602	5.535
8	508.012,904 421.500,602	9	508.014,367 421.497,587	3.351
9	508.014,367 421.497,587	10	508.016,72 421.493,339	4.856
10	508.016,72 421.493,339	11	508.028,057 421.475,341	21.271
11	508.028,057 421.475,341	12	508.032,092 421.471,073	5.873
12	508.032,092 421.471,073	13	508.036,255 421.466,651	6.073
13	508.036,255 421.466,651	14	508.047,289 421.455,101	15.973
14	508.047,289 421.455,101	15	508.060,801 421.446,012	16.284
15	508.060,801 421.446,012	16	508.064,038 421.443,214	4.279
16	508.064,038 421.443,214	17	508.082,494 421.461,431	25.932
17	508.082,494 421.461,431	18	508.082,335 421.462,572	1.152
18	508.082,335 421.462,572	1	508.052,37 421.501,469	49.101

** Lungimile segmentelor sunt determinate în planul de proiecţie Stereo 70 şi sunt rotunjite la 1 milimetru.

*** Distanţa dintre puncte este formată din segmente cumulate ce sunt mai mici decât valoarea 1 milimetru.

**DATE DESPRE IMOBILUL NR. 2571**

Oficiul de Cadastru și Publicitate Imobiliară ARGES
Biroul de Cadastru și Publicitate Imobiliară Campulung

A. Partea I. Descrierea imobilului

TEREN Intravilan

Adresa: Loc. Valea Mare Pravat, Jud. Arges, Punctul" Valea Mare Pravat"

Nr. Crt	Nr cadastral Nr. topografic	Suprafața* (mp)	Observații / Referințe
A1	81371	Din acte: 1.056 Masurata: 1.057	Sector cadastral:28 Teren imprejmuit;

B. Partea II. Proprietari și acte

Inscrieri privitoare la dreptul de proprietate și alte drepturi reale		Referințe
7486 / 24/05/2017		
Act Notarial nr. 814, din 24/05/2017 emis de Chirita Nicolescu Ariadna;		
B5	Intabulare, drept de PROPRIETATE-bun comun, dobandit prin Conventie, cota actuala 1/1, cota initiala 1/1 1) MACARESCU ADRIAN 2) MACARESCU CRISTINA , soti	A1

C. Partea III. SARCINI .

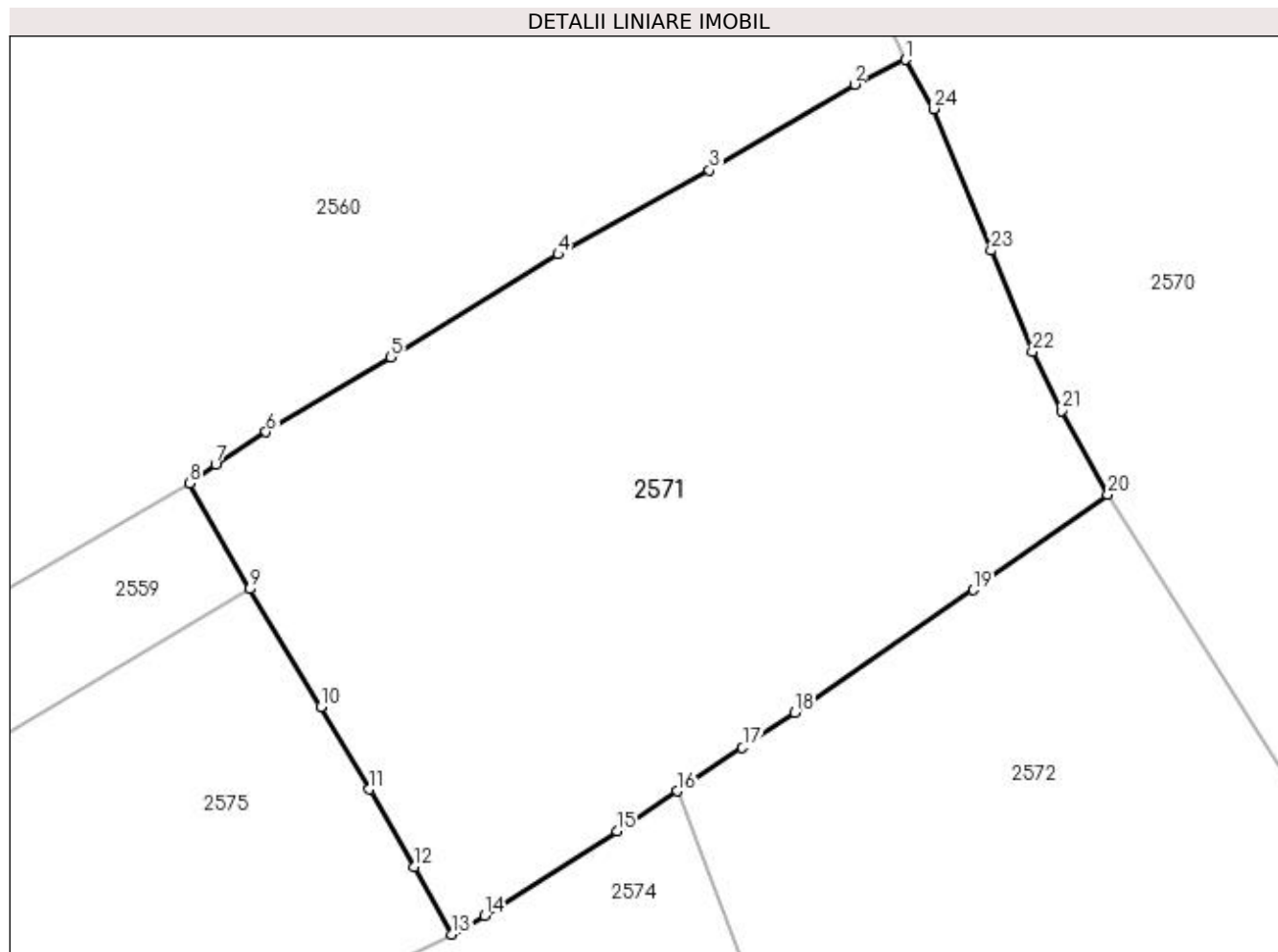
Inscrieri privind dezmembramintele dreptului de proprietate, drepturi reale de garanție și sarcini	Referințe
NU SUNT	

Anexa Nr. 1 La Partea I

Teren

Nr cadastral	Suprafața (mp)*	Observații / Referințe
81371	Din acte: 1.056 Masurata: 1.057	

* Suprafața este determinată în planul de proiecție Stereo 70.



Date referitoare la teren

Crt	Categorie folosință	Intra vilan	Suprafața (mp)	Tarla	Parcelă	Nr. topo	Observații / Referințe
1	faneata	DA	1.057	16	938	-	

Lungime Segmente

1) Valorile lungimilor segmentelor sunt obținute din proiecție în plan.

Punct început	X / Y	Punct sfârșit	X / Y	Lungime segment (** (m)
1	508.006,448 421.515,392	2	508.003,879 421.514,139	2.858
3	507.996,524 421.509,779	4	507.988,853 421.505,52	8.774
5	507.980,353 421.500,315	6	507.974,036 421.496,509	7.375
7	507.971,471 421.494,873	8	507.970,148 421.493,907	1.638
9	507.973,208 421.488,559	10	507.976,808 421.482,582	6.977

Punct început	X / Y	Punct sfârșit	X / Y	Lungime segment (** (m)
2	508.003,879 421.514,139	3	507.996,524 421.509,779	8.55
4	507.988,853 421.505,52	5	507.980,353 421.500,315	9.967
6	507.974,036 421.496,509	7	507.971,471 421.494,873	3.042
8	507.970,148 421.493,907	9	507.973,208 421.488,559	6.162
10	507.976,808 421.482,582	11	507.979,275 421.478,402	4.854

Punct început	X / Y	Punct sfârșit	X / Y	Lungime segment (** (m)
11	507.979,275 421.478,402	12	507.981,566 421.474,454	4.565
13	507.983,466 421.471,044	14	507.985,12 421.471,987	1.904
15	507.991,839 421.476,278	16	507.994,878 421.478,302	3.651
17	507.998,19 421.480,508	18	508.000,856 421.482,278	3.2
19	508.009,894 421.488,502	20	508.016,72 421.493,339	8.366
21	508.014,367 421.497,587	22	508.012,904 421.500,602	3.351
23	508.010,8 421.505,721	24	508.007,891 421.512,901	7.747

Punct început	X / Y	Punct sfârșit	X / Y	Lungime segment (** (m)
12	507.981,566 421.474,454	13	507.983,466 421.471,044	3.904
14	507.985,12 421.471,987	15	507.991,839 421.476,278	7.972
16	507.994,878 421.478,302	17	507.998,19 421.480,508	3.979
18	508.000,856 421.482,278	19	508.009,894 421.488,502	10.974
20	508.016,72 421.493,339	21	508.014,367 421.497,587	4.856
22	508.012,904 421.500,602	23	508.010,8 421.505,721	5.535
24	508.007,891 421.512,901	1	508.006,448 421.515,392	2.879

** Lungimile segmentelor sunt determinate în planul de proiecție Stereo 70 și sunt rotunjite la 1 milimetru.

*** Distanța dintre puncte este formată din segmente cumulate ce sunt mai mici decât valoarea 1 milimetru.



DATE DESPRE IMOBILUL NR. 2572

Oficiul de Cadastru și Publicitate Imobiliară ARGES
Biroul de Cadastru și Publicitate Imobiliară Campulung

A. Partea I. Descrierea imobilului

TEREN Intravilan

Adresa: Loc. Valea Mare Pravăț, Nr. 544, Jud. Arges, Strada Baraci III, punct "Acasa"

Nr. Crt	Nr cadastral Nr. topografic	Suprafața* (mp)	Observații / Referințe
A1	81647	2.400	Sector cadastral:28 Teren neimprijmit;

Construcții

Crt	Nr cadastral Nr. topografic	Adresa	Observații / Referințe
A1.1	81647-C1	Loc. Valea Mare Pravăț, Nr. 544, Jud. Arges, Strada Baraci III, punct "Acasa"	Nr. niveluri:1; S. construita la sol:308 mp; S. construita desfasurata:308 mp; Casa construita in anul 1950 si extinsa in anul 2008
A1.2		Loc. Valea Mare Pravăț, Nr. 544, Jud. Arges, Strada Baraci III, punct "Acasa"	Nr. niveluri:1; S. construita la sol:18 mp; S. construita desfasurata:18 mp;
A1.3		Loc. Valea Mare Pravăț, Nr. 544, Jud. Arges, Strada Baraci III, punct "Acasa"	Nr. niveluri:1; S. construita la sol:19 mp; S. construita desfasurata:19 mp;

B. Partea II. Proprietari și acte

Inscrieri privitoare la dreptul de proprietate și alte drepturi reale	Referințe
2303 / 12/02/2019	
Act Notarial nr. 308, din 11/02/2019 emis de ZIPISI ANDREEA BIANCA;	
B1	Se infiinteaza cartea funciara 81647 a imobilului cu numarul cadastral 81647/Valea Mare Pravăț, rezultat din dezmembrarea imobilului cu numarul cadastral 80406 in scris in cartea funciara 80406;
	A1
Act Notarial nr. 612, din 08/02/2005 emis de BNP SILVANA BRINDUSA TROFIN;	
B2	Intabulare, drept de PROPRIETATE, dobandit prin Conventie, cota actuala 1/1, cota initiala 1/1
	A1, A1.1
1) STANCIU MANOLESCU ANA MARIA, fosta MANOLESCU ANA-MARIA OBSERVATII: pozitie transcrisa din CF 80406/Valea Mare Pravăț, in scrisa prin incheierea nr. 674 din 10/02/2005; (provenita din conversia CF 329)	
Act Notarial nr. 298, din 21/02/2018 emis de SPN VASILIU (act administrativ nr 4631 din 18.12.2017, emis de COMUNA VALEA MARE-PRAVAT;act administrativ nr seria CD nr 776391 din 28.07.2006, emis de PRIMARIA SECTORULUI 2;act administrativ nr 946 din 06.03.2018, emis de COMUNA VALEA MARE-PRAVAT;act administrativ nr 1711 din 07.02.2018, emis de OCPI ARGES-BCPI CAMPULUNG;act notarial nr 76-18-97 din 03.01.2018, emis de CONSUL IRINA FELICIA MARIN;act administrativ nr 812 din 07.03.2018, emis de COMUNA VALEA MARE-PRAVAT;act administrativ nr 4558 din 12.12.2017, emis de COMUNA VALEA MARE-PRAVAT);	
B5	Intabulare, drept de PROPRIETATE-extindere, dobandit prin Construire, cota actuala 1/1, cota initiala 1/1
	A1.1
1) STANCIU MANOLESCU ANA MARIA 2) STANCIU MANOLESCU MARIUS OBSERVATII: pozitie transcrisa din CF 80406/Valea Mare Pravăț, in scrisa prin incheierea nr. 3767 din 14/03/2018;	
/	
Act Normativ nr. 7, din 13/03/1996 emis de PARLAMENT (art. 12 alin. 16);	
B6	Intabulare, drept de PROPRIETATE, dobandit prin Construire, cota actuala 1/1, cota initiala 1/1
	A1.2, A1.3
1) STANCIU MANOLESCU ANA MARIA, fosta MANOLESCU ANA-MARIA 2) STANCIU MANOLESCU MARIUS	

C. Partea III. SARCINI .

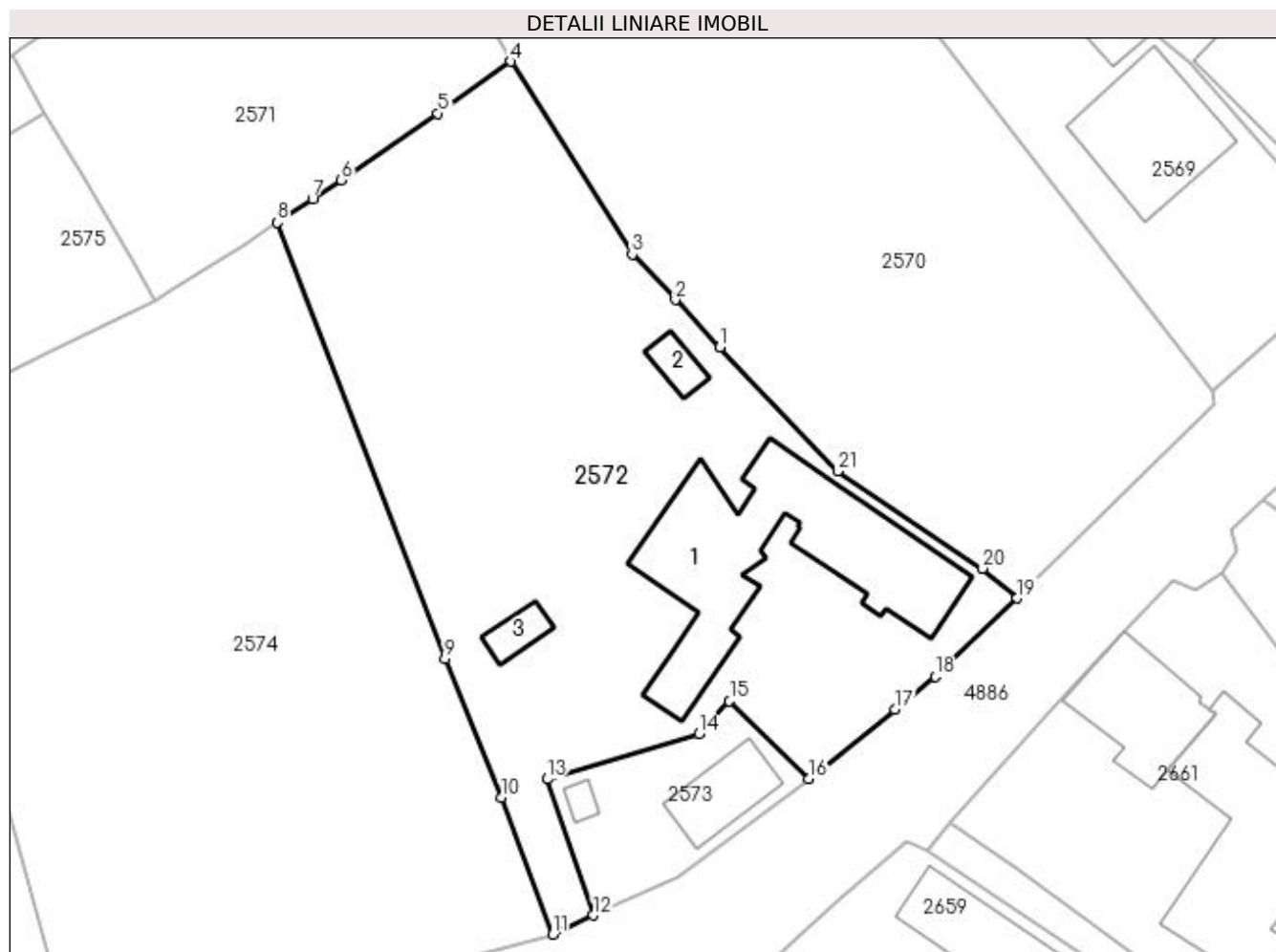
Inscrieri privind dezmembramintele dreptului de proprietate, drepturi reale de garanție și sarcini	Referințe
NU SUNT	

Anexa Nr. 1 La Partea I

Teren

Nr cadastral	Suprafața (mp)*	Observații / Referințe
81647	2.400	

* Suprafața este determinată în planul de proiecție Stereo 70.



Date referitoare la teren

Crt	Categorie folosință	Intra vilan	Suprafața (mp)	Tarla	Parcelă	Nr. topo	Observații / Referințe
1	curți constructii	DA	1.142	16	933-935	-	
2	faneata	DA	1.258	16	936-938	-	

Date referitoare la construcții

Crt	Număr	Destinație construcție	Supraf. (mp)	Situație juridică	Observații / Referințe
A1.1	81647-C1	construcții de locuințe	308	Cu acte	Nr. niveluri:1; S. construita la sol:308 mp; S. construita desfasurata:308 mp; Casa construita in anul 1950 si extinsa in anul 2008
A1.2		construcții anexa	18	Cu acte	Nr. niveluri:1; S. construita la sol:18 mp; S. construita desfasurata:18 mp;
A1.3		construcții anexa	19	Cu acte	Nr. niveluri:1; S. construita la sol:19 mp; S. construita desfasurata:19 mp;

Lungime Segmente

1) Valorile lungimilor segmentelor sunt obținute din proiecție în plan.

Punct început	X / Y	Punct sfârșit	X / Y	Lungime segment (** (m)
1	508.036,255 421.466,651	2	508.032,092 421.471,073	6.073

Punct început	X / Y	Punct sfârșit	X / Y	Lungime segment (** (m)
2	508.032,092 421.471,073	3	508.028,057 421.475,341	5.873

Punct început	X / Y	Punct sfârșit	X / Y	Lungime segment (** (m)
3	508.028,057 421.475,341	4	508.016,72 421.493,339	21.271
5	508.009,894 421.488,502	6	508.000,856 421.482,278	10.974
7	507.998,19 421.480,508	8	507.994,878 421.478,302	3.979
9	508.010,555 421.437,59	10	508.015,806 421.424,611	14.001
11	508.020,648 421.411,833	12	508.024,442 421.413,601	4.186
13	508.020,131 421.426,328	14	508.034,31 421.430,567	14.799
15	508.037,154 421.433,608	16	508.044,562 421.426,356	10.367
17	508.052,615 421.432,848	18	508.056,353 421.435,918	4.837
19	508.064,038 421.443,214	20	508.060,801 421.446,012	4.279
21	508.047,289 421.455,101	1	508.036,255 421.466,651	15.973

Punct început	X / Y	Punct sfârșit	X / Y	Lungime segment (** (m)
4	508.016,72 421.493,339	5	508.009,894 421.488,502	8.366
6	508.000,856 421.482,278	7	507.998,19 421.480,508	3.2
8	507.994,878 421.478,302	9	508.010,555 421.437,59	43.626
10	508.015,806 421.424,611	11	508.020,648 421.411,833	13.665
12	508.024,442 421.413,601	13	508.020,131 421.426,328	13.437
14	508.034,31 421.430,567	15	508.037,154 421.433,608	4.164
16	508.044,562 421.426,356	17	508.052,615 421.432,848	10.344
18	508.056,353 421.435,918	19	508.064,038 421.443,214	10.597
20	508.060,801 421.446,012	21	508.047,289 421.455,101	16.284

** Lungimile segmentelor sunt determinate în planul de proiecție Stereo 70 și sunt rotunjite la 1 milimetru.

*** Distanța dintre puncte este formată din segmente cumulate ce sunt mai mici decât valoarea 1 milimetru.

**DATE DESPRE IMOBILUL NR. 2573**

Oficiul de Cadastru și Publicitate Imobiliară ARGES
Biroul de Cadastru și Publicitate Imobiliară Campulung

A. Partea I. Descrierea imobilului

TEREN Intravilan

Nr. CF vechi:363
Nr. cadastral vechi:534

Adresa: Loc. Valea Mare Pravat, Jud. Arges, Strada Baraci III, punct "Acasa"

Nr. Crt	Nr cadastral Nr. topografic	Suprafata* (mp)	Observații / Referințe
A1	81544	242	Sector cadastral:28 Teren neimprejmuit;

Construcții

Crt	Nr cadastral Nr. topografic	Adresa	Observații / Referințe
A1.1	81544-C2	Loc. Valea Mare Pravat, Jud. Arges, Strada Baraci III, punct "Acasa"	Nr. niveluri:1; S. construita la sol:53 mp; S. construita desfasurata:53 mp; Anexa construita in anul 2010
A1.3		Loc. Valea Mare Pravat, Jud. Arges, Strada Baraci III, punct "Acasa"	Nr. niveluri:1; S. construita la sol:8 mp; S. construita desfasurata:8 mp;

B. Partea II. Proprietari și acte

Inscrieri privitoare la dreptul de proprietate și alte drepturi reale		Referințe
673 / 10/02/2005		
Act Notarial nr. 613, din 08/02/2005 emis de BNP SILVANA BRINDUSA TROFIN;		
B1	Intabulare, drept de PROPRIETATE, dobandit prin Conventie, cota actuala 1/1, cota initiala 1/1 1) STANCIU MANOLESCU ANA MARIA, fosta MANOLESCU ANA MARIA OBSERVATII: -prin dezmembrare din Cf 328/Valea Mare Pravat	A1
3770 / 14/03/2018		
Act Notarial nr. 297, din 21/02/2018 emis de SPN VASILIU (act administrativ nr 945 din 06.03.2018, emis de COMUNA VALEA MARE-PRAVAT;act administrativ nr 936 din 17.05.2005, emis de PRIMARIA COMUNA VALEA MARE-PRAVAT;act administrativ nr 420 din 06.02.2018, emis de COMUNA VALEA MARE-PRAVAT;act administrativ nr 1637 din 28.07.2006, emis de PRIMARIA SECTORULUI 2;act notarial nr 76-18-97 din 03.01.2018, emis de CONSUL IRINA FELICIA MARIN;act administrativ nr 783 din 06.03.2018, emis de CONSILIUL LOCAL AL COMUNEI VALEA MARE-PRAVAT;act administrativ nr 1718 din 07.02.2018, emis de OCPI ARGES;act administrativ nr 812 din 07.03.2018, emis de COMUNA VALEA MARE-PRAVAT);		
B4	Intabulare, drept de PROPRIETATE, dobandit prin Construire, cota actuala 1/1, cota initiala 1/1 1) STANCIU MANOLESCU ANA MARIA 2) STANCIU MANOLESCU MARIUS	A1.1
/		
Act Normativ nr. 7, din 13/03/1996 emis de PARLAMENT (art. 12 alin. 16);		
B5	Intabulare, drept de PROPRIETATE, dobandit prin Construire, cota actuala 1/1, cota initiala 1/1 1) STANCIU MANOLESCU ANA MARIA, fosta MANOLESCU ANA MARIA 2) STANCIU MANOLESCU MARIUS	A1.3

C. Partea III. SARCINI .

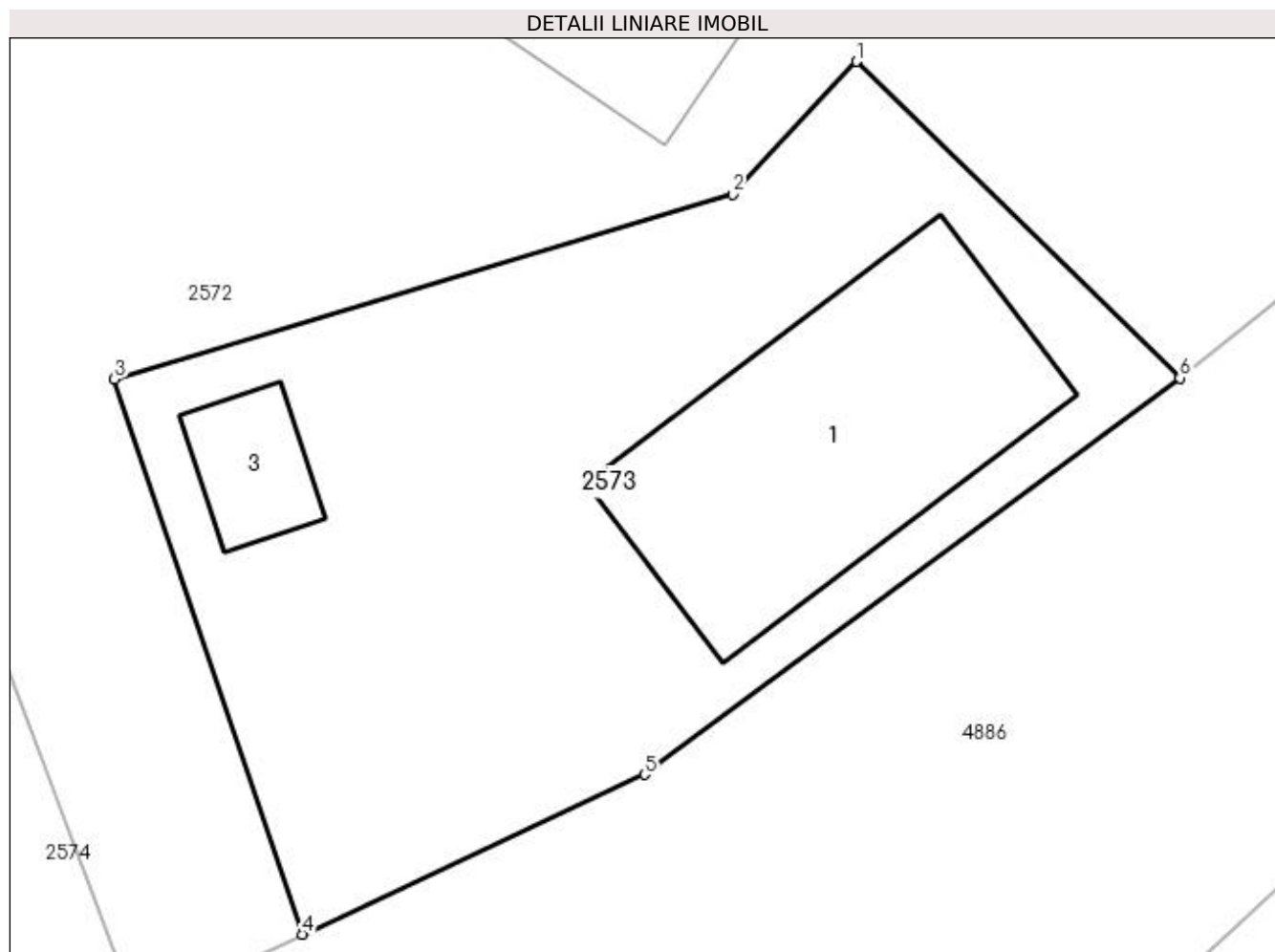
Inscrieri privind dezmembramintele dreptului de proprietate, drepturi reale de garanție și sarcini	Referințe
NU SUNT	

Anexa Nr. 1 La Partea I

Teren

Nr cadastral	Suprafața (mp)*	Observații / Referințe
81544	242	

* Suprafața este determinată în planul de proiecție Stereo 70.



Date referitoare la teren

Crt	Categorie folosință	Intra vilan	Suprafața (mp)	Tarla	Parcelă	Nr. topo	Observații / Referințe
1	curți constructii	DA	242	16	935-937	-	

Date referitoare la construcții

Crt	Număr	Destinație construcție	Supraf. (mp)	Situație juridică	Observații / Referințe
A1.1	81544-C2	constructii anexa	53	Cu acte	Nr. niveluri:1; S. construita la sol:53 mp; S. construita desfasurata:53 mp; Anexa construita in anul 2010
A1.3		constructii anexa	8	Cu acte	Nr. niveluri:1; S. construita la sol:8 mp; S. construita desfasurata:8 mp;

Lungime Segmente

1) Valorile lungimilor segmentelor sunt obținute din proiecție în plan.

Punct început	X / Y	Punct sfârșit	X / Y	Lungime segment (** (m)
1	508.037,154 421.433,608	2	508.034,31 421.430,567	4.164
2	508.034,31 421.430,567	3	508.020,131 421.426,328	14.799

Punct început	X / Y	Punct sfârșit	X / Y	Lungime segment (** (m)
3	508.020,131 421.426,328	4	508.024,442 421.413,601	13.437
4	508.024,442 421.413,601	5	508.032,289 421.417,267	8.661
5	508.032,289 421.417,267	6	508.044,562 421.426,356	15.272
6	508.044,562 421.426,356	1	508.037,154 421.433,608	10.367

** Lungimile segmentelor sunt determinate în planul de proiecție Stereo 70 și sunt rotunjite la 1 milimetru.

*** Distanța dintre puncte este formată din segmente cumulate ce sunt mai mici decât valoarea 1 milimetru.



DATE DESPRE IMOBILUL NR. 2574

Oficiul de Cadastru și Publicitate Imobiliară ARGES
Biroul de Cadastru și Publicitate Imobiliară Campulung

A. Partea I. Descrierea imobilului

TEREN Intravilan

Adresa: Loc. Valea Mare Pravat, Jud. Arges

Nr. Crt	Nr cadastral Nr. topografic	Suprafața* (mp)	Observații / Referințe
A1	81681	2.794	Sector cadastral:28 Teren imprejmuit;

B. Partea II. Proprietari și acte

Inscrieri privitoare la dreptul de proprietate și alte drepturi reale		Referințe
5688 / 02/04/2019		
Act Notarial nr. 719, din 01/04/2019 emis de ZIPISI ANDREEA BIANCA;		
B1	Se infiinteaza cf. 81681 a imobilului cu nr. cad. 81681/Valea Mare Pravat ca urmare a alipirii urmatoarelor 2 imobile: -- nr.cad.81543cf.81543; -- nr.cad.81648cf.81648;	A1
Act Notarial nr. 308, din 11/02/2019 emis de ZIPISI ANDREEA BIANCA;		
B6	Se infiinteaza cartea funciara 81648 a imobilului cu numarul cadastral 81648/Valea Mare Pravat, rezultat din dezmembrarea imobilului cu numarul cadastral 80406 inscris in cartea funciara 80406; <i>OBSERVATII: pozitie transcrisa din CF 81648/Valea Mare Pravat, inscrisa prin incheierea nr. 2303 din 12/02/2019;</i>	A1
5691 / 02/04/2019		
Contract De Vânzare-Cumpărare nr. 720, din 01/04/2019 emis de ZIPISI ANDREEA BIANCA;		
B12	Intabulare, drept de PROPRIETATE-bun comun, dobandit prin Conventie, cota actuala 1/2, cota initiala 1/2 1) ROBU CĂTĂLIN IOAN , casatorit cu 2) ROBU IOANA CORINA	A1
B13	Intabulare, drept de PROPRIETATE-bun propriu, dobandit prin Conventie, cota actuala 1/2, cota initiala 1/2 1) ROBU CRISTINA ELENA , necasatorita	A1

C. Partea III. SARCINI .

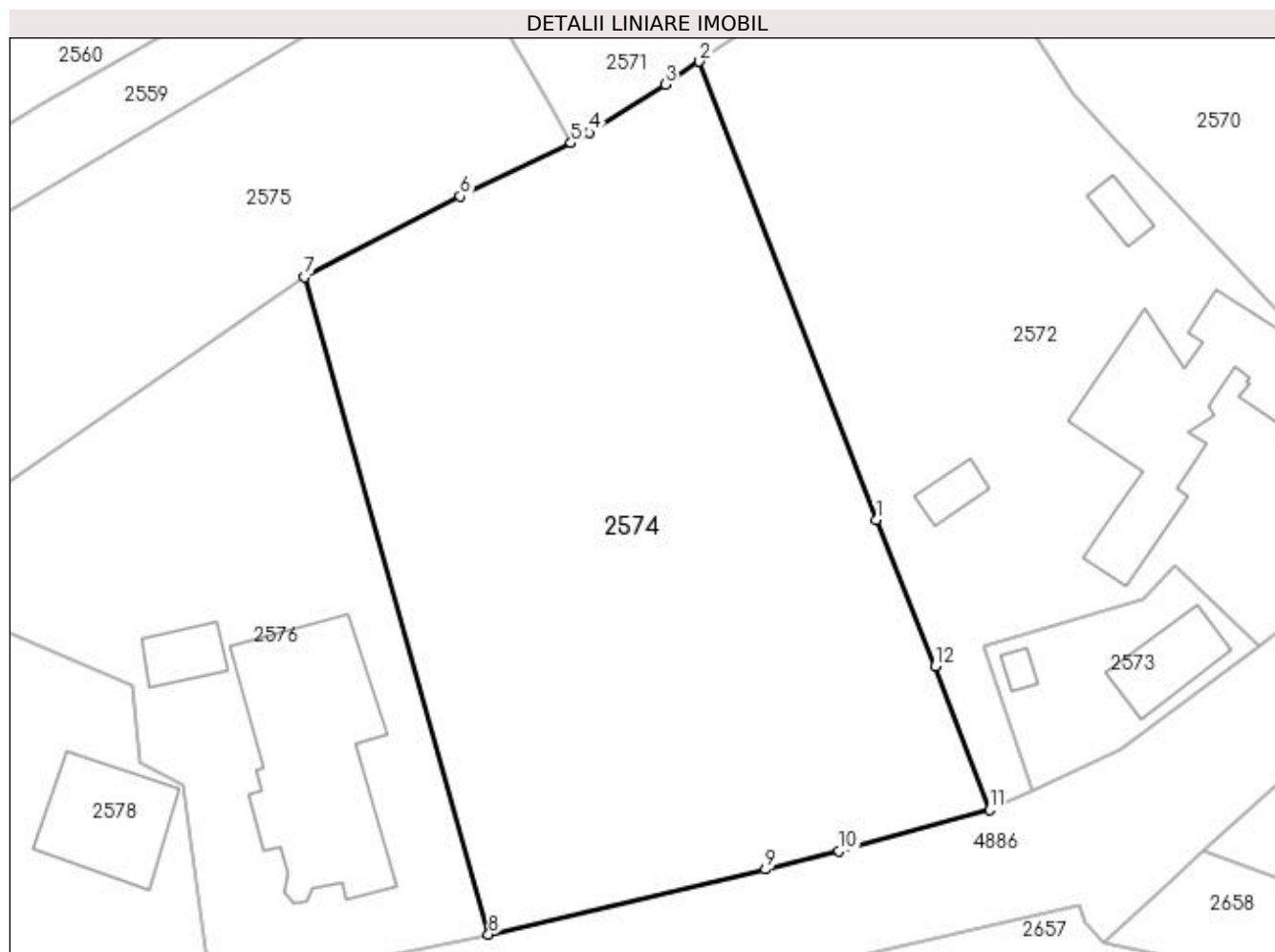
Inscrieri privind dezmembramintele dreptului de proprietate, drepturi reale de garanție și sarcini	Referințe
NU SUNT	

Anexa Nr. 1 La Partea I

Teren

Nr cadastral	Suprafața (mp)*	Observații / Referințe
81681	2.794	

* Suprafața este determinată în planul de proiecție Stereo 70.



Date referitoare la teren

Crt	Categorie folosință	Intra vilan	Suprafața (mp)	Tarla	Parcelă	Nr. topo	Observații / Referințe
1	faneata	DA	2.794	16	936-938	-	

Lungime Segmente

1) Valorile lungimilor segmentelor sunt obținute din proiecție în plan.

Punct început	X / Y	Punct sfârșit	X / Y	Lungime segment (** (m)
1	508.010,555 421.437,59	2	507.994,878 421.478,302	43.626
2	507.994,878 421.478,302	3	507.991,839 421.476,278	3.651
3	507.991,839 421.476,278	4	507.985,12 421.471,987	7.972
4	507.985,12 421.471,987	5	507.983,466 421.471,044	1.904
5	507.983,466 421.471,044	6	507.973,598 421.466,33	10.936

Punct început	X / Y	Punct sfârșit	X / Y	Lungime segment (** (m)
6	507.973,598 421.466,33	7	507.959,79 421.459,15	15.563
7	507.959,79 421.459,15	8	507.976,137 421.400,772	60.624
8	507.976,137 421.400,772	9	508.000,748 421.406,537	25.277
9	508.000,748 421.406,537	10	508.007,297 421.408,171	6.75
10	508.007,297 421.408,171	11	508.020,648 421.411,833	13.844
11	508.020,648 421.411,833	12	508.015,806 421.424,611	13.665
12	508.015,806 421.424,611	1	508.010,555 421.437,59	14.001

** Lungimile segmentelor sunt determinate în planul de proiecție Stereo 70 și sunt rotunjite la 1 milimetru.

*** Distanța dintre puncte este formată din segmente cumulate ce sunt mai mici decât valoarea 1 milimetru.

**DATE DESPRE IMOBILUL NR. 2575**

Oficiul de Cadastru și Publicitate Imobiliară ARGES
Biroul de Cadastru și Publicitate Imobiliară Campulung

A. Partea I. Descrierea imobilului

TEREN Intravilan

Nr. CF vechi:543
Nr. cadastral vechi:789

Adresa: Loc. Valea Mare Pravat, Jud. Arges

Nr. Crt	Nr cadastral Nr. topografic	Suprafața* (mp)	Observații / Referințe
A1	82209	1.249	Sector cadastral:28 Teren neimprejmuit;

B. Partea II. Proprietari și acte

Inscrieri privitoare la dreptul de proprietate și alte drepturi reale		Referințe
2829 / 16/06/2006		
Act Notarial nr. 1077, din 15/06/2006 emis de BNP Zipisi Cornelia;		
B1	Intabulare, drept de PROPRIETATE, dobândit prin Conventie, cota actuala 1/1, cota initiala 1/1 1) BAJAN VIOREL , casatorit cu 2) BAJAN ALEXANDRINA , lipsă CNP	A1

C. Partea III. SARCINI .

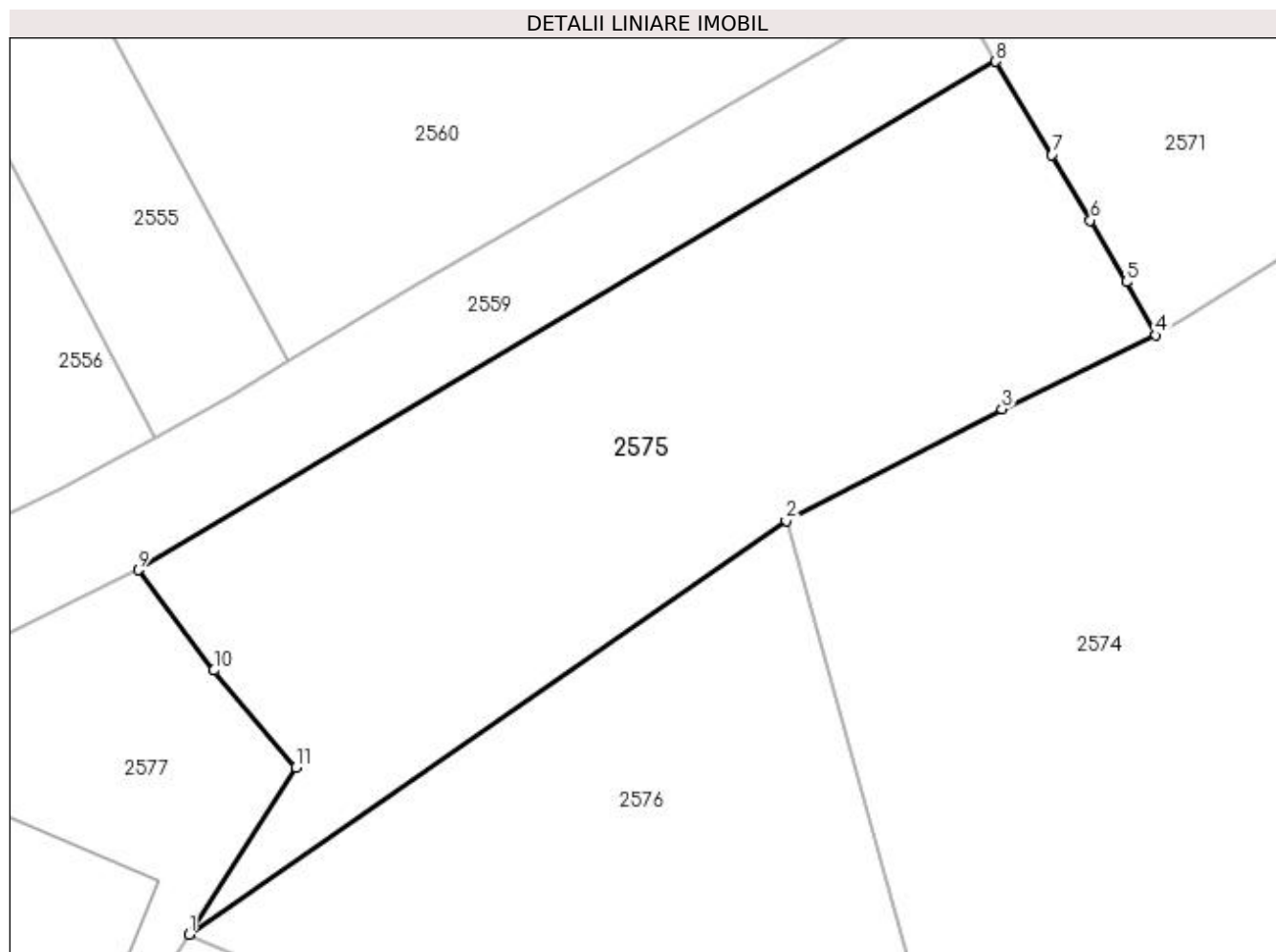
Inscrieri privind dezmembramintele dreptului de proprietate, drepturi reale de garanție și sarcini	Referințe
NU SUNT	

Anexa Nr. 1 La Partea I

Teren

Nr cadastral	Suprafața (mp)*	Observații / Referințe
82209	1.249	

* Suprafața este determinată în planul de proiecție Stereo 70.



Date referitoare la teren

Crt	Categorie folosință	Intra vilan	Suprafața (mp)	Tarla	Parcelă	Nr. topo	Observații / Referințe
1	faneata	DA	1.249	16	943,944	-	

Lungime Segmente

1) Valorile lungimilor segmentelor sunt obținute din proiecție în plan.

Punct început	X / Y	Punct sfârșit	X / Y	Lungime segment (** (m)
1	507.921,557 421.432,704	2	507.959,79 421.459,15	46.488
2	507.959,79 421.459,15	3	507.973,598 421.466,33	15.563
3	507.973,598 421.466,33	4	507.983,466 421.471,044	10.936
4	507.983,466 421.471,044	5	507.981,566 421.474,454	3.904
5	507.981,566 421.474,454	6	507.979,275 421.478,402	4.565

Punct început	X / Y	Punct sfârşit	X / Y	Lungime segment (** (m)
6	507.979,275 421.478,402	7	507.976,808 421.482,582	4.854
7	507.976,808 421.482,582	8	507.973,208 421.488,559	6.977
8	507.973,208 421.488,559	9	507.918,307 421.456,022	63.818
9	507.918,307 421.456,022	10	507.923,154 421.449,599	8.047
10	507.923,154 421.449,599	11	507.928,397 421.443,374	8.139
11	507.928,397 421.443,374	1	507.921,557 421.432,704	12.674

** Lungimile segmentelor sunt determinate în planul de proiecţie Stereo 70 şi sunt rotunjite la 1 milimetru.

*** Distanţa dintre puncte este formată din segmente cumulate ce sunt mai mici decât valoarea 1 milimetru.

**DATE DESPRE IMOBILUL NR. 2576**

Oficiul de Cadastru și Publicitate Imobiliară ARGES
Biroul de Cadastru și Publicitate Imobiliară Campulung

A. Partea I. Descrierea imobilului

TEREN Intravilan

Nr. CF vechi:542
Nr. cadastral vechi:790

Adresa: Loc. Valea Mare Pravat, Jud. Arges

Nr. Crt	Nr cadastral Nr. topografic	Suprafața* (mp)	Observații / Referințe
A1	82231	1.568	Sector cadastral:28 Teren neimprejmuit;

Construcții

Crt	Nr cadastral Nr. topografic	Adresa	Observații / Referințe
A1.1	82231-C1	Loc. Valea Mare Pravat, Jud. Arges	Nr. niveluri:1; S. construita la sol:247 mp; S. construita desfasurata:247 mp; casa de locuit;se rectifica cf.art.12, alin.16(Legea7/1996)
A1.2		Loc. Valea Mare Pravat, Jud. Arges	Nr. niveluri:1; S. construita la sol:31 mp; S. construita desfasurata:31 mp;

B. Partea II. Proprietari și acte

Inscrieri privitoare la dreptul de proprietate și alte drepturi reale		Referințe
2829 / 16/06/2006		
Act Notarial nr. 1077, din 15/06/2006 emis de BNP Zipisi Cornelia;		
B1	Intabulare, drept de PROPRIETATE, dobandit prin Conventie, cota actuala 1/1, cota initiala 1/1 1) BAJAN VIOREL , casatorit cu 2) BAJAN ALEXANDRINA , lipsă CNP	A1, A1.1
/		
Act Normativ nr. 7, din 13/03/1996 emis de PARLAMENT (art. 12 alin. 16);		
B2	Intabulare, drept de PROPRIETATE, dobandit prin Construire, cota actuala 1/1, cota initiala 1/1 1) BAJAN VIOREL 2) BAJAN ALEXANDRINA , lipsă CNP	A1.2

C. Partea III. SARCINI .

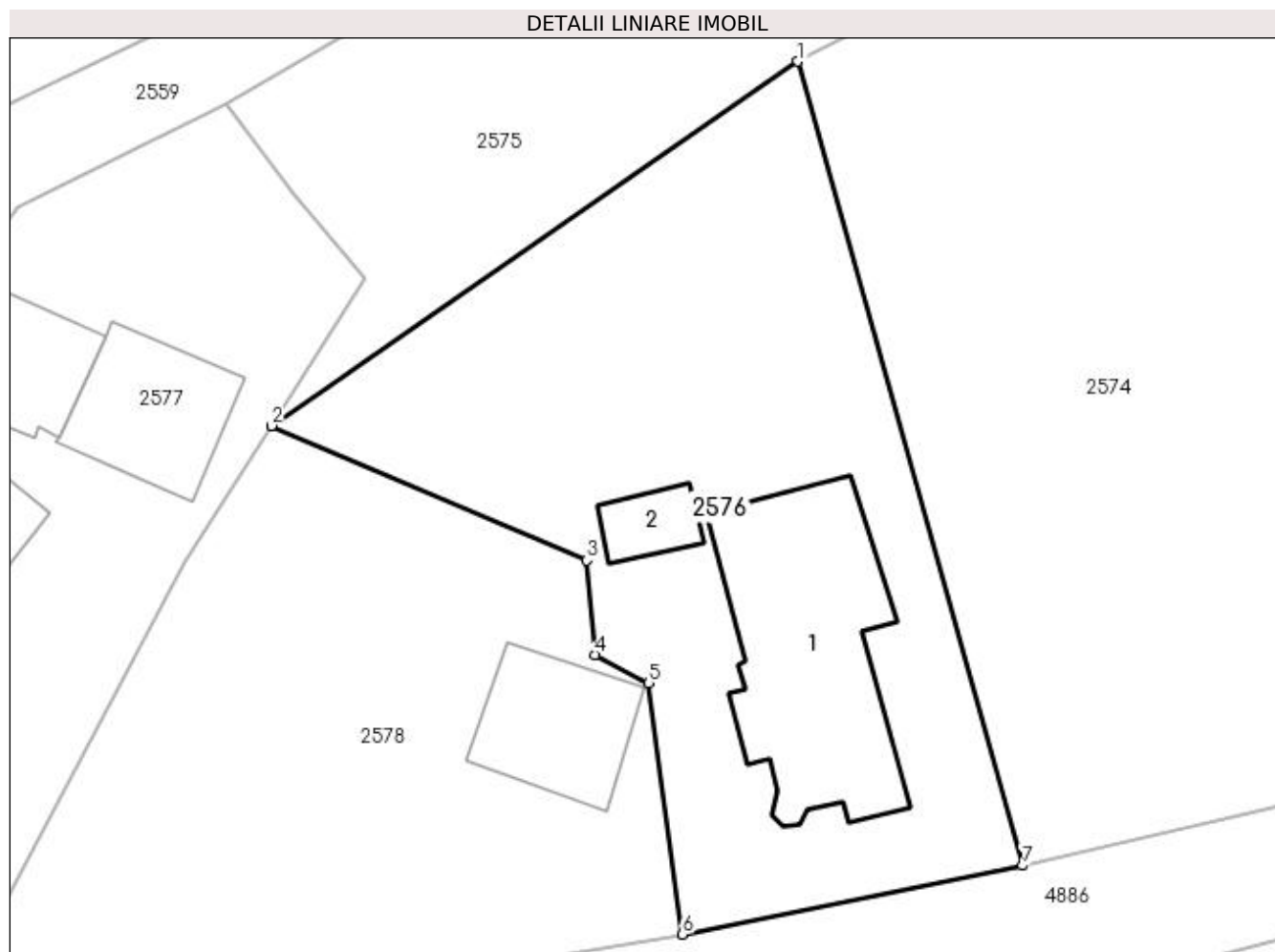
Inscrieri privind dezmembramintele dreptului de proprietate, drepturi reale de garanție și sarcini	Referințe
NU SUNT	

Anexa Nr. 1 La Partea I

Teren

Nr cadastral	Suprafața (mp)*	Observații / Referințe
82231	1.568	

* Suprafața este determinată în planul de proiecție Stereo 70.



Date referitoare la teren

Crt	Categorie folosință	Intra vilan	Suprafața (mp)	Tarla	Parcelă	Nr. topo	Observații / Referințe
1	curți constructii	DA	804	16	946	-	
2	livada	DA	764	16	944	-	

Date referitoare la construcții

Crt	Număr	Destinație construcție	Supraf. (mp)	Situație juridică	Observații / Referințe
A1.1	82231-C1	construcții de locuințe	Din acte: 177 Masurata: 247	Cu acte	Nr. niveluri:1; S. construita la sol:247 mp; S. construita desfasurata:247 mp; casa de locuit; se rectifica cf.art.12,alin.16(Legea7/1996)
A1.2		construcții anexa	31	Cu acte	Nr. niveluri:1; S. construita la sol:31 mp; S. construita desfasurata:31 mp;

Lungime Segmente

1) Valorile lungimilor segmentelor sunt obținute din proiecție în plan.

Punct început	X / Y	Punct sfârșit	X / Y	Lungime segment (** (m)
1	507.959,79 421.459,15	2	507.921,557 421.432,704	46.488
2	507.921,557 421.432,704	3	507.944,486 421.422,942	24.921

Punct început	X / Y	Punct sfârșit	X / Y	Lungime segment (** (m)
3	507.944,486 421.422,942	4	507.945,091 421.416,087	6.882
4	507.945,091 421.416,087	5	507.948,98 421.414,03	4.399
5	507.948,98 421.414,03	6	507.951,41 421.395,781	18.41
6	507.951,41 421.395,781	7	507.976,137 421.400,772	25.226
7	507.976,137 421.400,772	1	507.959,79 421.459,15	60.624

** Lungimile segmentelor sunt determinate în planul de proiecție Stereo 70 și sunt rotunjite la 1 milimetru.

*** Distanța dintre puncte este formată din segmente cumulate ce sunt mai mici decât valoarea 1 milimetru.

**DATE DESPRE IMOBILUL NR. 2577**

Oficiul de Cadastru și Publicitate Imobiliară ARGES
Biroul de Cadastru și Publicitate Imobiliară Campulung

A. Partea I. Descrierea imobilului

TEREN Intravilan

Adresa: Loc. Valea Mare Pravat, Nr. 458, Jud. Arges, Punct ACASA

Nr. Crt	Nr cadastral Nr. topografic	Suprafața* (mp)	Observații / Referințe
A1	80153	Din acte: 1.368 Masurata: 1.394	Sector cadastral:28 Teren imprejmuit;

Construcții

Crt	Nr cadastral Nr. topografic	Adresa	Observații / Referințe
A1.1	80153-C1	Loc. Valea Mare Pravat, Nr. 458, Jud. Arges, Punct ACASA	Nr. niveluri:1; S. construita la sol:223 mp; S. construita desfasurata:223 mp;
A1.2	80153-C2	Loc. Valea Mare Pravat, Nr. 458, Jud. Arges, Punct ACASA	Nr. niveluri:1; S. construita la sol:105 mp; S. construita desfasurata:105 mp;
A1.3	80153-C3	Loc. Valea Mare Pravat, Nr. 458, Jud. Arges, Punct ACASA	Nr. niveluri:1; S. construita la sol:103 mp; S. construita desfasurata:103 mp; se rectifica cf.art.12,alin.16 (Legea7/1996)

B. Partea II. Proprietari și acte

Inscrieri privitoare la dreptul de proprietate și alte drepturi reale		Referințe
12568 / 07/12/2009		
Act Notarial nr. 1513, din 16/03/1992 emis de NOTARIATUL DE STAT CAMPULUNG (act administrativ nr. 5600/30-11-2009 emis de PRIMARIA VALEA MARE PRAVAT; act administrativ nr. 5602/30-11-2009 emis de PRIMARIA VALEA MARE PRAVAT; act administrativ nr. 5479/23-06-2009 emis de BCPI CAMPULUNG;);		
B1	Intabulare, drept de PROPRIETATE, dobandit prin Conventie, cota actuala 1/1, cota initiala 1/1 1) PANA DAN, casatorit cu 2) PANA MARIA	A1, A1.1, A1.2, A1.3

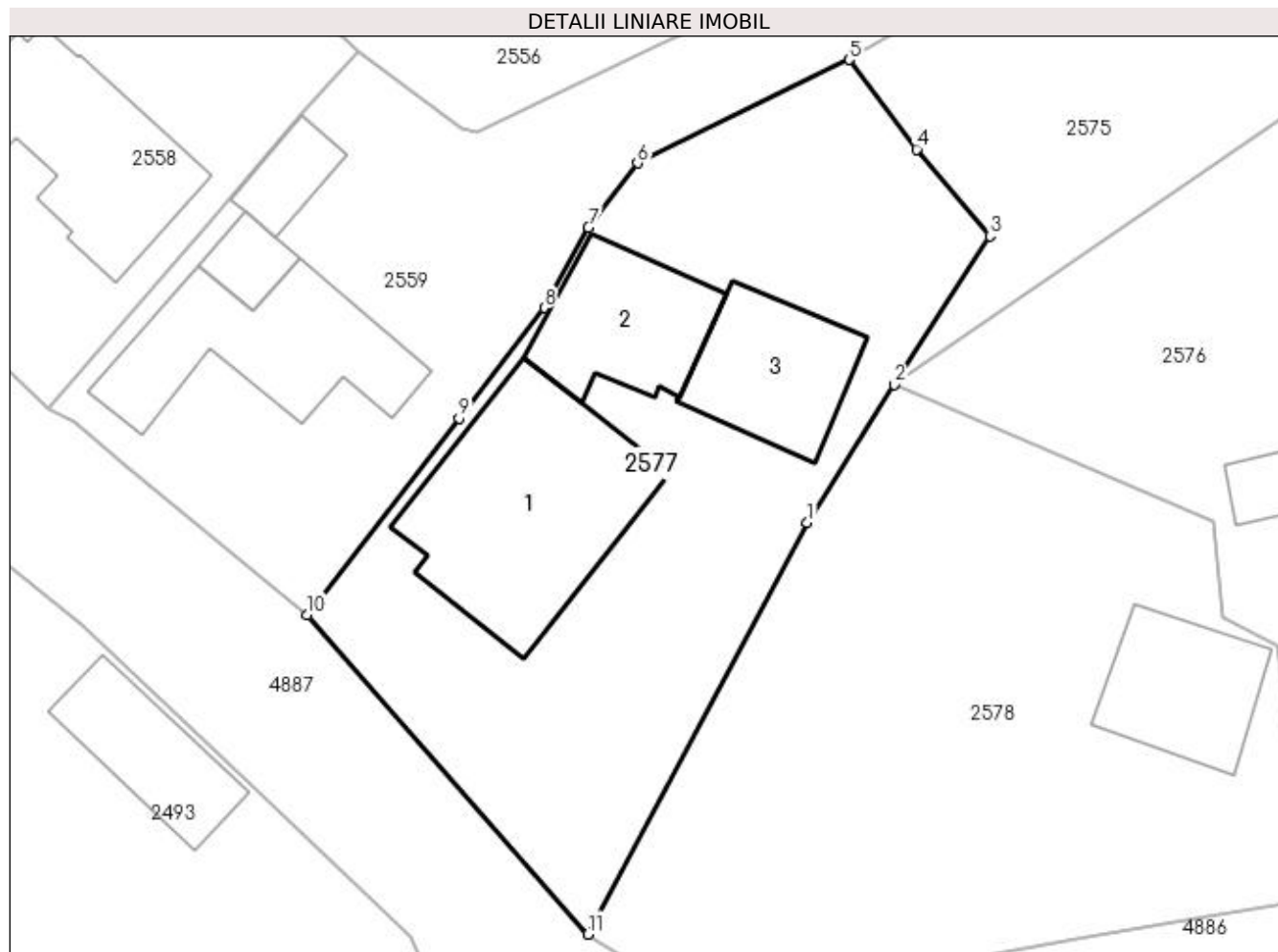
C. Partea III. SARCINI

Inscrieri privind dezmembramintele dreptului de proprietate, drepturi reale de garanție și sarcini		Referințe
12568 / 07/12/2009		
Act Notarial nr. 1513, din 16/03/1992 emis de NOTARIATUL DE STAT CAMPULUNG (act administrativ nr. 5600/30-11-2009 emis de PRIMARIA VALEA MARE PRAVAT; act administrativ nr. 5602/30-11-2009 emis de PRIMARIA VALEA MARE PRAVAT; act administrativ nr. 5479/23-06-2009 emis de BCPI CAMPULUNG;);		
C1	Intabulare, drept de UZUFRACT VIAGER inscris in registrul de publicitate imobiliara al Notariatului de Stat Local Campulung sub nr. 4546/16.03.1992, dobandit prin Conventie, cota actuala 1/1, cota initiala 1/1 1) PANA ION, lipsă CNP 2) PANA LUCREȚIA, soti, lipsă CNP	A1, A1.1, A1.2, A1.3

Anexa Nr. 1 La Partea I**Teren**

Nr cadastral	Suprafața (mp)*	Observații / Referințe
80153	Din acte: 1.368 Masurata: 1.394	

* Suprafața este determinată în planul de proiecție Stereo 70.

**Date referitoare la teren**

Crt	Categorie folosință	Intra vilan	Suprafața (mp)	Tarla	Parcelă	Nr. topo	Observații / Referințe
1	curți constructii	DA	1.394	16	943,948-950	-	

Date referitoare la construcții

Crt	Număr	Destinație construcție	Supraf. (mp)	Situație juridică	Observații / Referințe
A1.1	80153-C1	construcții de locuințe	223	Cu acte	Nr. niveluri:1; S. construita la sol:223 mp; S. construita desfasurata:223 mp;
A1.2	80153-C2	construcții anexa	105	Cu acte	Nr. niveluri:1; S. construita la sol:105 mp; S. construita desfasurata:105 mp;
A1.3	80153-C3	construcții anexa	Din acte: 97 Masurata: 103	Cu acte	Nr. niveluri:1; S. construita la sol:103 mp; S. construita desfasurata:103 mp; se rectifica cf. art.12,alin.16(Legea7/1996)

Lungime Segmente

1) Valorile lungimilor segmentelor sunt obținute din proiecție în plan.

Punct început	X / Y	Punct sfârșit	X / Y	Lungime segment (** (m))
1	507.915,31 421.422,82	2	507.921,557 421.432,704	11.693

Punct început	X / Y	Punct sfârșit	X / Y	Lungime segment (** (m)
2	507.921,557 421.432,704	3	507.928,397 421.443,374	12.674
3	507.928,397 421.443,374	4	507.923,154 421.449,599	8.139
4	507.923,154 421.449,599	5	507.918,307 421.456,022	8.047
5	507.918,307 421.456,022	6	507.903,132 421.448,608	16.889
6	507.903,132 421.448,608	7	507.899,599 421.444,003	5.804
7	507.899,599 421.444,003	8	507.896,443 421.438,219	6.589
8	507.896,443 421.438,219	9	507.890,315 421.430,316	10.0
9	507.890,315 421.430,316	10	507.879,445 421.416,216	17.804
10	507.879,445 421.416,216	11	507.899,571 421.393,289	30.507
11	507.899,571 421.393,289	1	507.915,31 421.422,82	33.463

** Lungimile segmentelor sunt determinate în planul de proiecție Stereo 70 și sunt rotunjite la 1 milimetru.

*** Distanța dintre puncte este formată din segmente cumulate ce sunt mai mici decât valoarea 1 milimetru.

**DATE DESPRE IMOBILUL NR. 2578**

Oficiul de Cadastru și Publicitate Imobiliară ARGES
Biroul de Cadastru și Publicitate Imobiliară Campulung

A. Partea I. Descrierea imobilului

TEREN Intravilan

Nr. cadastral vechi:791

Adresa: Loc. Valea Mare Pravat, Nr. 547, Jud. Arges

Nr. Crt	Nr cadastral Nr. topografic	Suprafata* (mp)	Observații / Referințe
A1		1.442	Sector cadastral:28 Teren neimprejmuit;

Construcții

Crt	Nr cadastral Nr. topografic	Adresa	Observații / Referințe
A1.1		Loc. Valea Mare Pravat, Nr. 547, Jud. Arges	Nr. niveluri:1; S. construita la sol:99 mp; S. construita desfasurata:99 mp;

B. Partea II. Proprietari și acte

Inscrieri privitoare la dreptul de proprietate și alte drepturi reale		Referințe
/		
Act Normativ nr. 7, din 13/03/1996 emis de PARLAMENT (art. 13 alin. 15);		
B1	Inscrierea provizorie, drept de PROPRIETATE, dobandit prin Lege, cota actuala 1/1, cota initiala 1/1 1) COMUNA VALEA MARE PRAVĂȚ , CIF:5010196	A1
Act Normativ nr. 7, din 13/03/1996 emis de PARLAMENT (art. 12 alin. 16);		
B2	Intabulare, drept de PROPRIETATE, dobandit prin Construire, cota actuala 1/1, cota initiala 1/1 1) BĂJAN VIOREL , lipsă CNP 2) BĂJAN ALEXANDRINA , lipsă CNP	A1.1

C. Partea III. SARCINI .

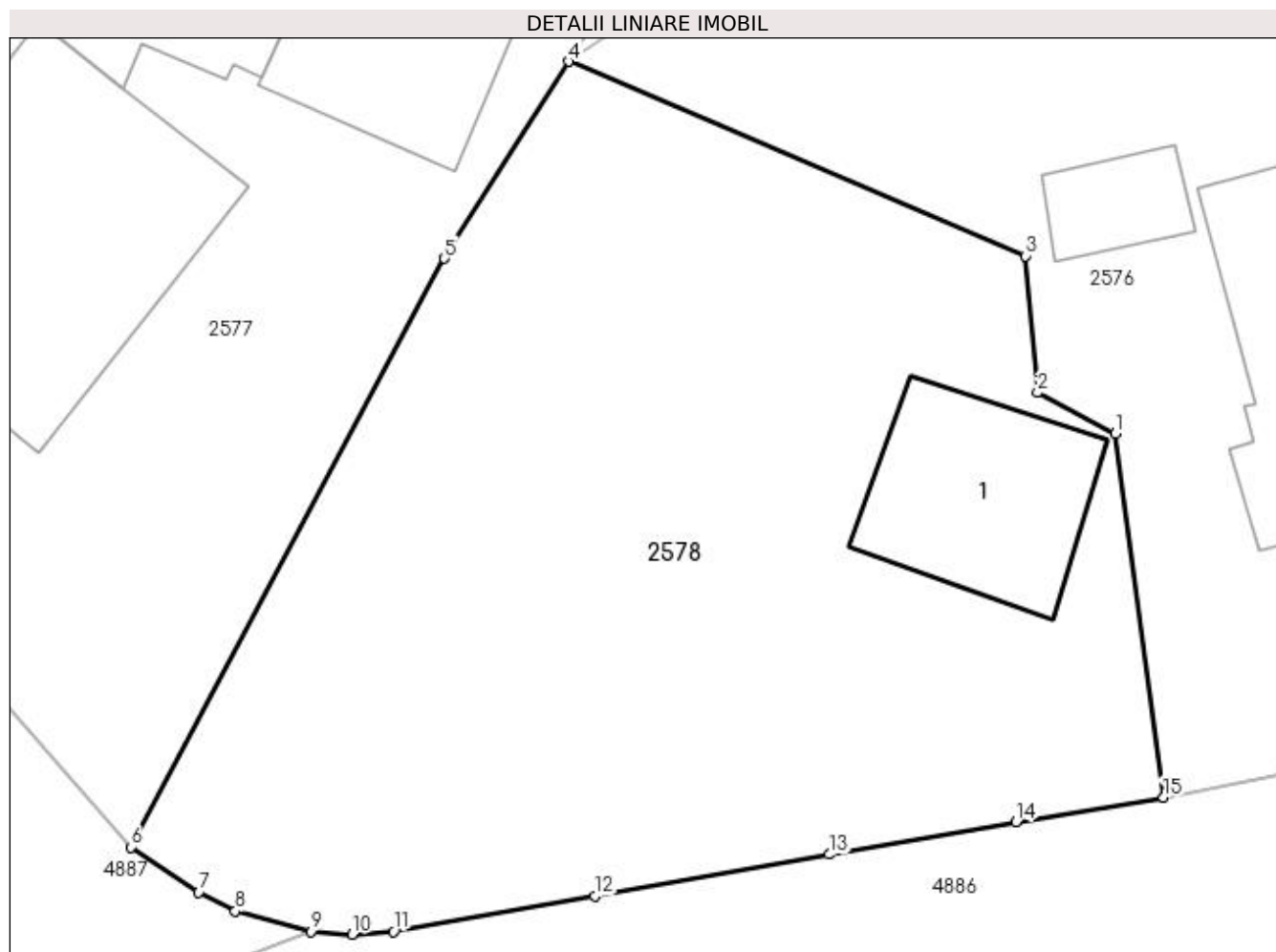
Inscrieri privind dezmembramentele dreptului de proprietate, drepturi reale de garanție și sarcini	Referințe
NU SUNT	

Anexa Nr. 1 La Partea I

Teren

Nr cadastral	Suprafața (mp)*	Observații / Referințe
	1.442	

* Suprafața este determinată în planul de proiecție Stereo 70.



Date referitoare la teren

Crt	Categorie folosință	Intravilan	Suprafața (mp)	Tarla	Parcelă	Nr. topo	Observații / Referințe
1	curți constructii	DA	733	16	947	-	
2	livada	DA	709	16	948	-	

Date referitoare la construcții

Crt	Număr	Destinație construcție	Supraf. (mp)	Situație juridică	Observații / Referințe
A1.1		construcții de locuințe	99	Cu acte	Nr. niveluri:1; S. construita la sol:99 mp; S. construita desfasurata:99 mp;

Lungime Segmente

1) Valorile lungimilor segmentelor sunt obținute din proiecție în plan.

Punct început	X / Y	Punct sfârșit	X / Y	Lungime segment (** (m)
1	507.948,98 421.414,03	2	507.945,091 421.416,087	4.399
2	507.945,091 421.416,087	3	507.944,486 421.422,942	6.882
3	507.944,486 421.422,942	4	507.921,557 421.432,704	24.921

Punct început	X / Y	Punct sfârșit	X / Y	Lungime segment (** (m)
4	507.921,557 421.432,704	5	507.915,31 421.422,82	11.693
5	507.915,31 421.422,82	6	507.899,571 421.393,289	33.463
6	507.899,571 421.393,289	7	507.902,98 421.391,015	4.098
7	507.902,98 421.391,015	8	507.904,819 421.390,073	2.066
8	507.904,819 421.390,073	9	507.908,599 421.389,048	3.917
9	507.908,599 421.389,048	10	507.910,681 421.388,903	2.087
10	507.910,681 421.388,903	11	507.912,746 421.389,047	2.07
11	507.912,746 421.389,047	12	507.922,869 421.390,838	10.28
12	507.922,869 421.390,838	13	507.934,63 421.392,916	11.943
13	507.934,63 421.392,916	14	507.944,009 421.394,539	9.518
14	507.944,009 421.394,539	15	507.951,41 421.395,781	7.504
15	507.951,41 421.395,781	1	507.948,98 421.414,03	18.41

** Lungimile segmentelor sunt determinate în planul de proiecție Stereo 70 și sunt rotunjite la 1 milimetru.

*** Distanța dintre puncte este formată din segmente cumulate ce sunt mai mici decât valoarea 1 milimetru.

**DATE DESPRE IMOBILUL NR. 2579**

Oficiul de Cadastru și Publicitate Imobiliară ARGES
Biroul de Cadastru și Publicitate Imobiliară Campulung

A. Partea I. Descrierea imobilului

TEREN Intravilan

Adresa: Loc. Valea Mare Pravat, Jud. Arges

Nr. Crt	Nr cadastral Nr. topografic	Suprafața* (mp)	Observații / Referințe
A1		12	Sector cadastral:28 Teren neimprejmuit;

B. Partea II. Proprietari și acte

Inscrieri privitoare la dreptul de proprietate și alte drepturi reale		Referințe
/		
Act Normativ nr. 7, din 13/03/1996 emis de PARLAMENT (art. 13 alin. 15);		
B1	Inscrierea provizorie, drept de PROPRIETATE, dobandit prin Lege, cota actuala 1/1, cota initiala 1/1 1) COMUNA VALEA MARE PRAVAT, CIF:5010196	A1

C. Partea III. SARCINI .

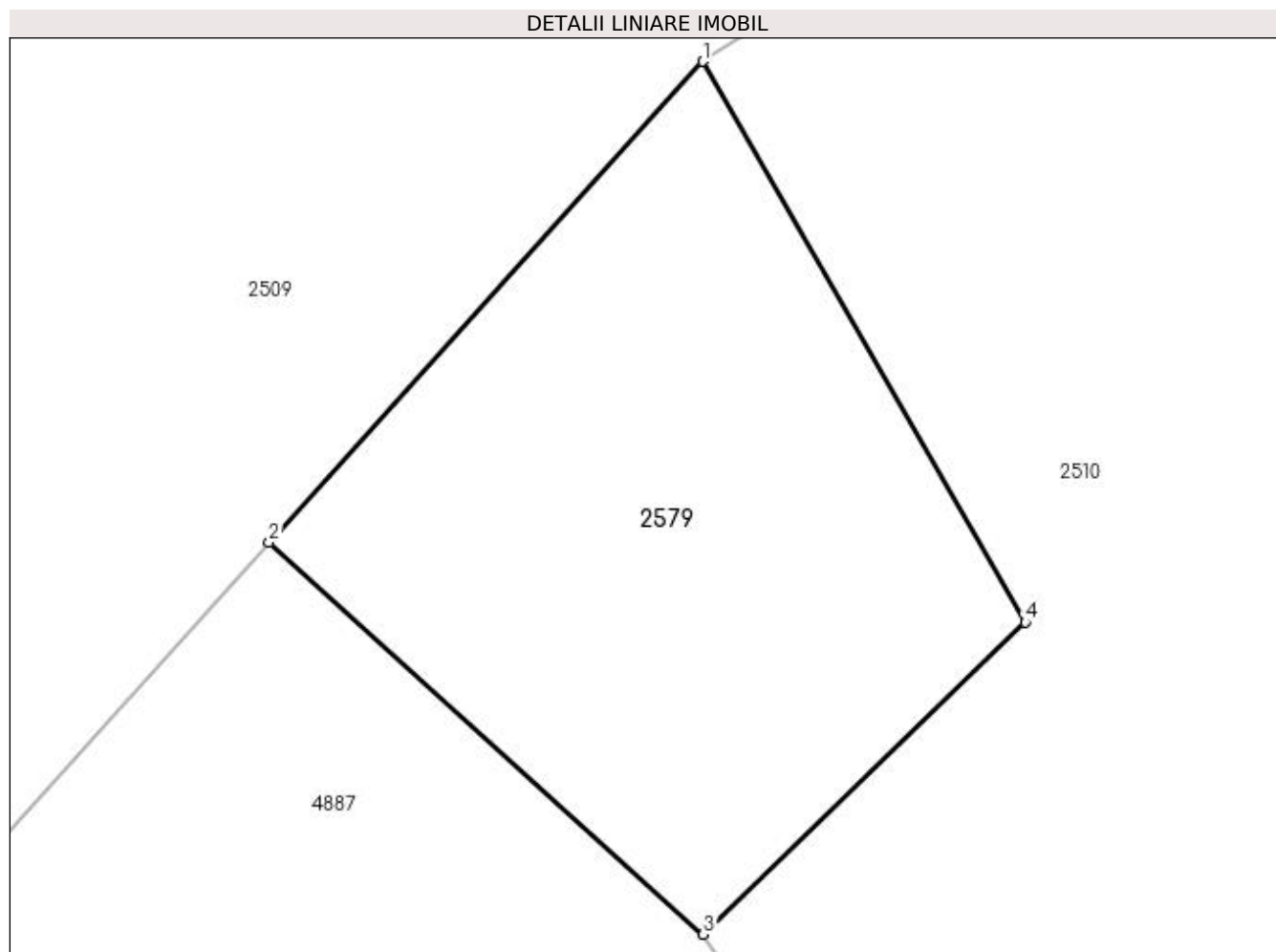
Inscrieri privind dezmembramintele dreptului de proprietate, drepturi reale de garanție și sarcini	Referințe
NU SUNT	

Anexa Nr. 1 La Partea I

Teren

Nr cadastral	Suprafața (mp)*	Observații / Referințe
	12	

* Suprafața este determinată în planul de proiecție Stereo 70.



Date referitoare la teren

Crt	Categorie folosință	Intravilan	Suprafața (mp)	Tarla	Parcelă	Nr. topo	Observații / Referințe
1	curți constructii	DA	12	16	910	-	

Lungime Segmente

1) Valorile lungimilor segmentelor sunt obținute din proiecție în plan.

Punct început	X / Y	Punct sfârșit	X / Y	Lungime segment (** (m)
1	507.743,415 421.575,504	2	507.740,79 421.572,596	3.918
2	507.740,79 421.572,596	3	507.743,419 421.570,223	3.542
3	507.743,419 421.570,223	4	507.745,367 421.572,111	2.713
4	507.745,367 421.572,111	1	507.743,415 421.575,504	3.914

**** Lungimile segmentelor sunt determinate în planul de proiecţie Stereo 70 şi sunt rotunjite la 1 milimetru.**

***** Distanţa dintre puncte este formată din segmente cumulate ce sunt mai mici decât valoarea 1 milimetru.**

**DATE DESPRE IMOBILUL NR. 2580**

Oficiul de Cadastru și Publicitate Imobiliară ARGES
Biroul de Cadastru și Publicitate Imobiliară Campulung

A. Partea I. Descrierea imobilului

TEREN Intravilan

Adresa: Loc. Valea Mare Pravat, Jud. Arges

Nr. Crt	Nr cadastral Nr. topografic	Suprafața* (mp)	Observații / Referințe
A1		10	Sector cadastral:28 Teren neimprejmuit;

B. Partea II. Proprietari și acte

Inscrieri privitoare la dreptul de proprietate și alte drepturi reale	Referințe
/	
Act Normativ nr. 7, din 13/03/1996 emis de PARLAMENT (art. 13 alin. 15);	
B1	A1
Inscrierea provizorie, drept de PROPRIETATE, dobandit prin Lege, cota actuala 1/1, cota initiala 1/1 1) COMUNA VALEA MARE PRAVAT, CIF:5010196	

C. Partea III. SARCINI .

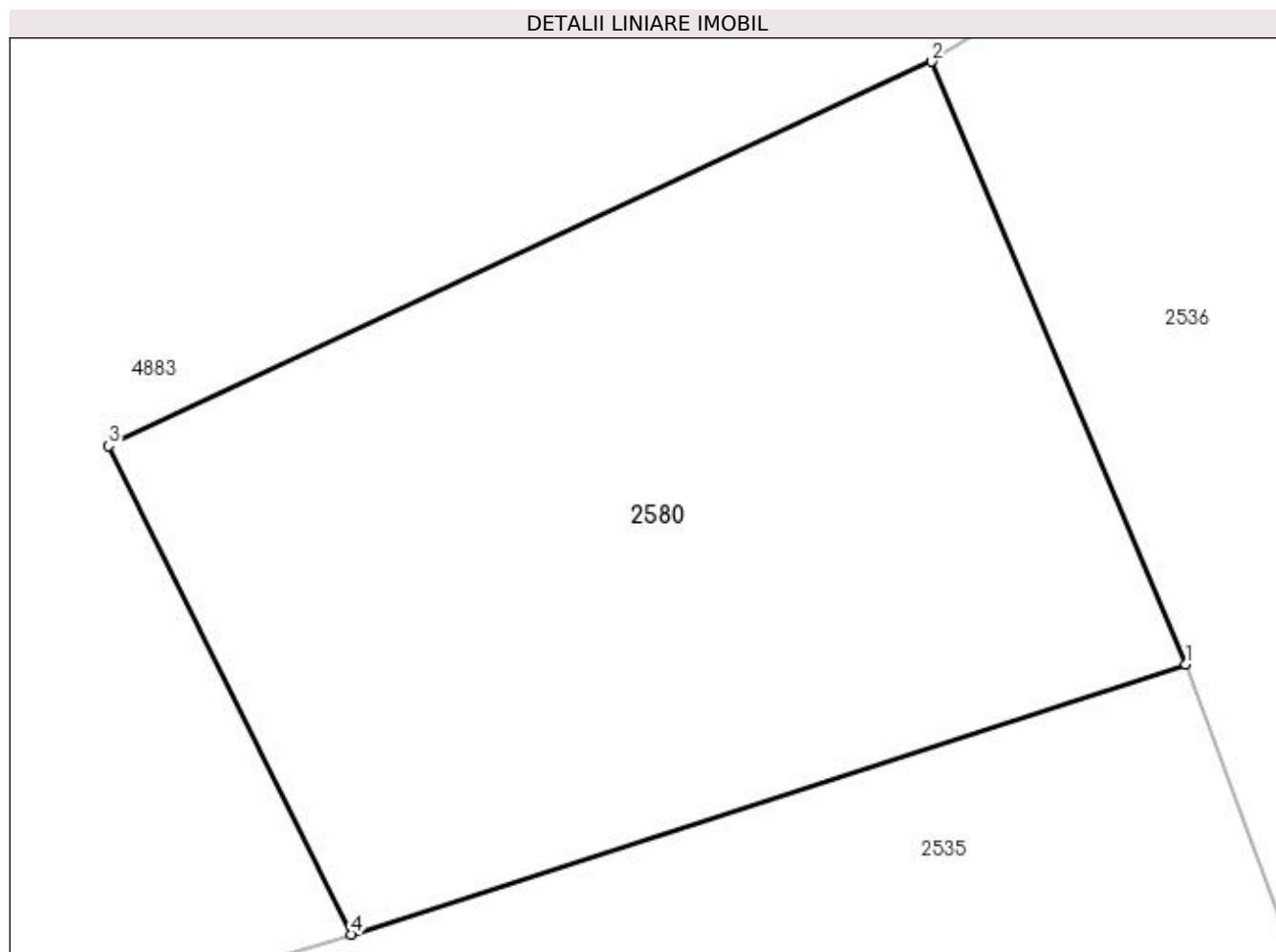
Inscrieri privind dezmembramintele dreptului de proprietate, drepturi reale de garanție și sarcini	Referințe
NU SUNT	

Anexa Nr. 1 La Partea I

Teren

Nr cadastral	Suprafața (mp)*	Observații / Referințe
	10	

* Suprafața este determinată în planul de proiecție Stereo 70.



Date referitoare la teren

Crt	Categorie folosință	Intra vilan	Suprafața (mp)	Tarla	Parcelă	Nr. topo	Observații / Referințe
1	curți constructii	DA	10	16	843	-	

Lungime Segmente

1) Valorile lungimilor segmentelor sunt obținute din proiecție în plan.

Punct început	X / Y	Punct sfârșit	X / Y	Lungime segment (** (m)
1	508.156,983 421.786,155	2	508.155,875 421.788,783	2.852
2	508.155,875 421.788,783	3	508.152,284 421.787,106	3.963
3	508.152,284 421.787,106	4	508.153,344 421.784,976	2.379
4	508.153,344 421.784,976	1	508.156,983 421.786,155	3.825

**** Lungimile segmentelor sunt determinate în planul de proiecţie Stereo 70 şi sunt rotunjite la 1 milimetru.**

***** Distanţa dintre puncte este formată din segmente cumulate ce sunt mai mici decât valoarea 1 milimetru.**

**DATE DESPRE IMOBILUL NR. 2581**

Oficiul de Cadastru și Publicitate Imobiliară ARGES
Biroul de Cadastru și Publicitate Imobiliară Campulung

A. Partea I. Descrierea imobilului

TEREN Intravilan

Adresa: Loc. Valea Mare Pravat, Jud. Arges

Nr. Crt	Nr cadastral Nr. topografic	Suprafața* (mp)	Observații / Referințe
A1		169	Sector cadastral:28 Teren neimprejmuit;

B. Partea II. Proprietari și acte

Inscrieri privitoare la dreptul de proprietate și alte drepturi reale		Referințe
/		
Act Normativ nr. 7, din 13/03/1996 emis de PARLAMENT (art. 13 alin. 15);		
B1	Inscrierea provizorie, drept de PROPRIETATE, dobandit prin Lege, cota actuala 1/1, cota initiala 1/1 1) COMUNA VALEA MARE PRAVAT, CIF:5010196	A1

C. Partea III. SARCINI .

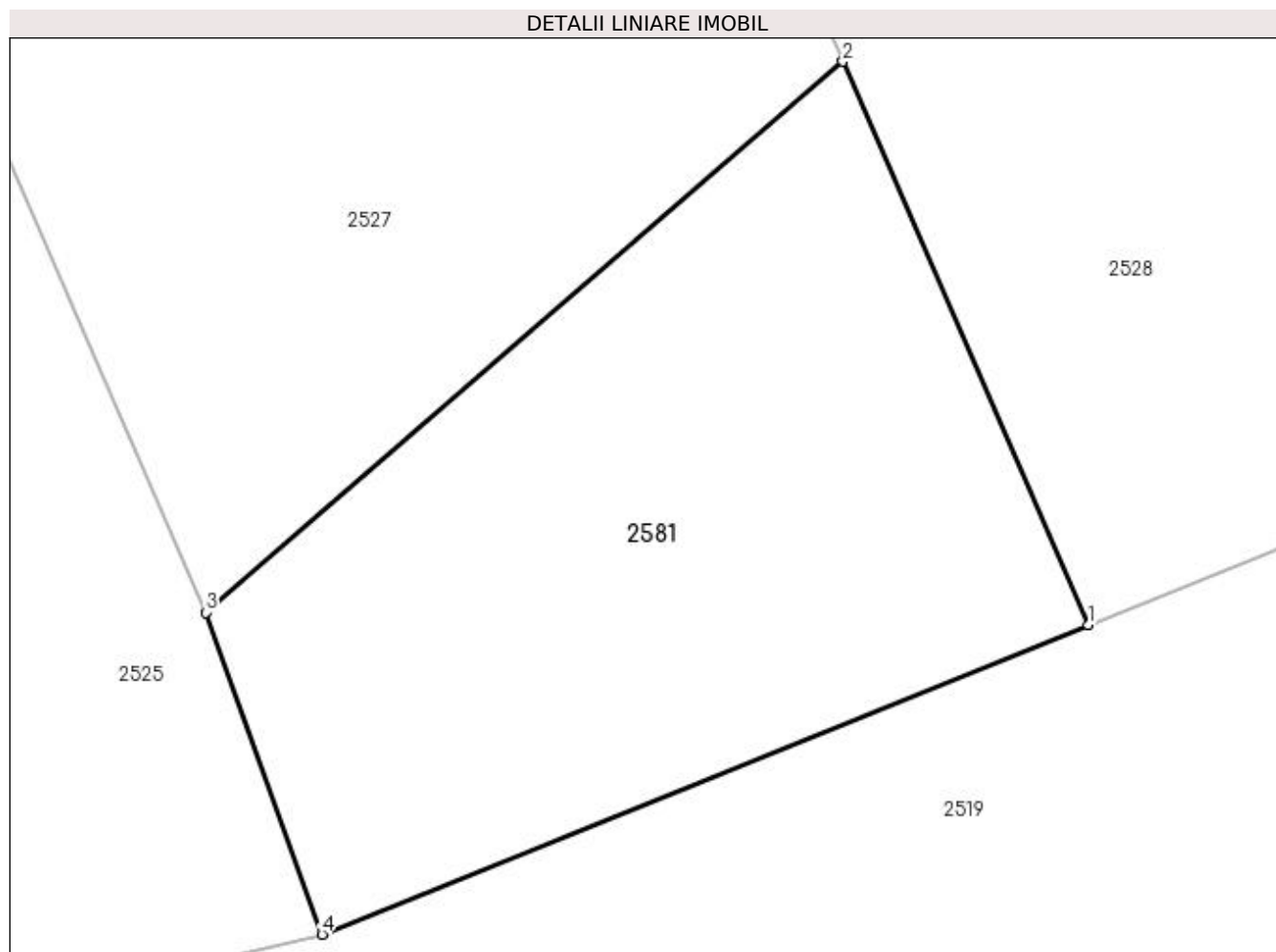
Inscrieri privind dezmembramintele dreptului de proprietate, drepturi reale de garanție și sarcini	Referințe
NU SUNT	

Anexa Nr. 1 La Partea I

Teren

Nr cadastral	Suprafața (mp)*	Observații / Referințe
	169	

* Suprafața este determinată în planul de proiecție Stereo 70.



Date referitoare la teren

Crt	Categorie folosință	Intra vilan	Suprafața (mp)	Tarla	Parcelă	Nr. topo	Observații / Referințe
1	curți constructii	DA	169	16	865,866	-	

Lungime Segmente

1) Valorile lungimilor segmentelor sunt obținute din proiecție în plan.

Punct început	X / Y	Punct sfârșit	X / Y	Lungime segment (** (m)
1	508.011,519 421.673,478	2	508.006,399 421.685,221	12.811
2	508.006,399 421.685,221	3	507.993,112 421.673,741	17.559
3	507.993,112 421.673,741	4	507.995,535 421.667,034	7.131
4	507.995,535 421.667,034	1	508.011,519 421.673,478	17.234

**** Lungimile segmentelor sunt determinate în planul de proiecţie Stereo 70 şi sunt rotunjite la 1 milimetru.**

***** Distanţa dintre puncte este formată din segmente cumulate ce sunt mai mici decât valoarea 1 milimetru.**

**DATE DESPRE IMOBILUL NR. 2582**

Oficiul de Cadastru și Publicitate Imobiliară ARGES
Biroul de Cadastru și Publicitate Imobiliară Campulung

A. Partea I. Descrierea imobilului

TEREN Intravilan

Adresa: Loc. Valea Mare Pravat, Jud. Arges

Nr. Crt	Nr cadastral Nr. topografic	Suprafața* (mp)	Observații / Referințe
A1		329	Sector cadastral:28 Teren neimprejmuit;

B. Partea II. Proprietari și acte

Inscrieri privitoare la dreptul de proprietate și alte drepturi reale	Referințe
/	
Act Normativ nr. 7, din 13/03/1996 emis de PARLAMENT (art. 13 alin. 15);	
B1	A1
Inscrierea provizorie, drept de PROPRIETATE, dobandit prin Lege, cota actuala 1/1, cota initiala 1/1 1) COMUNA VALEA MARE PRAVAT, CIF:5010196	

C. Partea III. SARCINI .

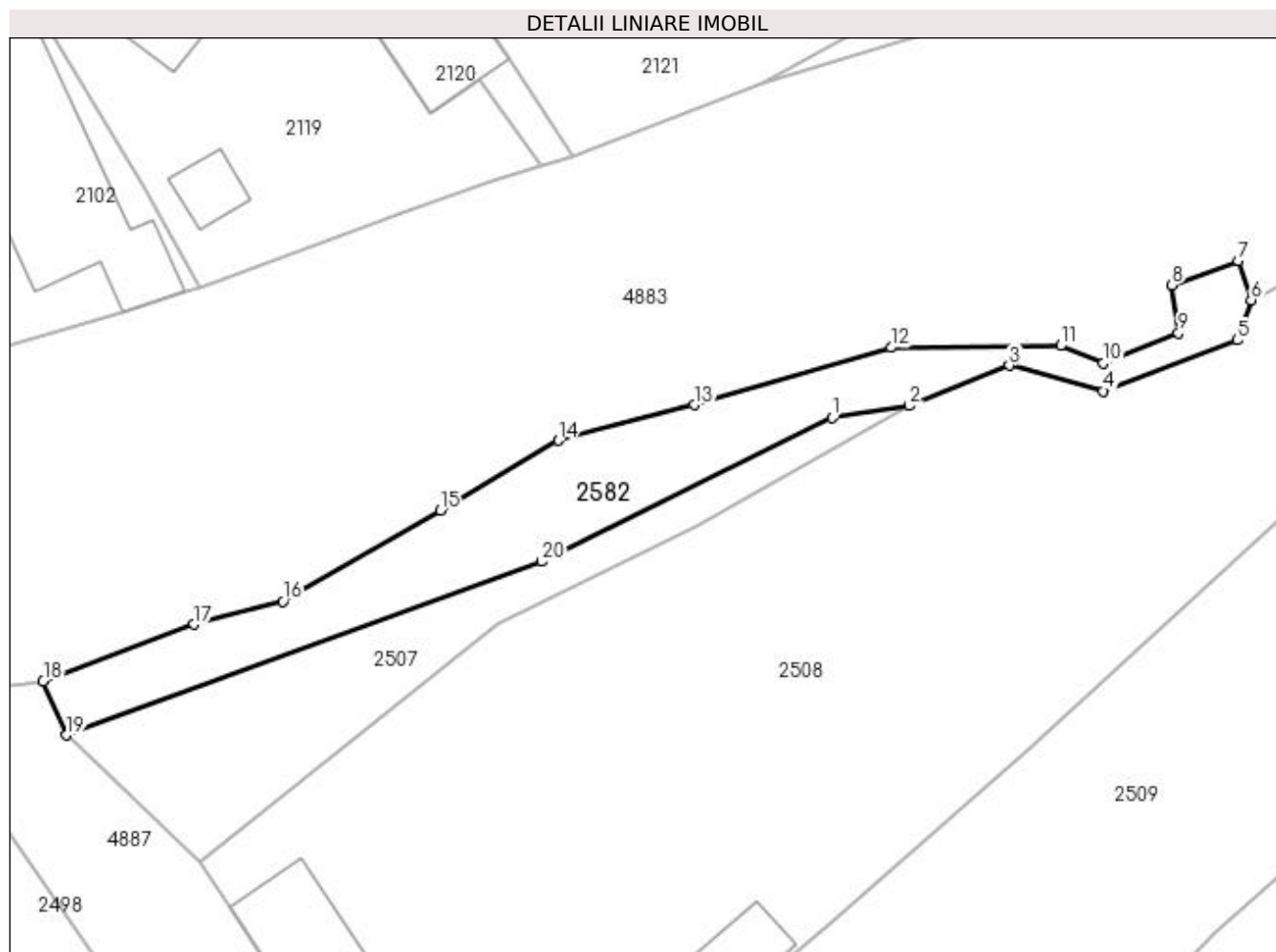
Inscrieri privind dezmembramintele dreptului de proprietate, drepturi reale de garanție și sarcini	Referințe
NU SUNT	

Anexa Nr. 1 La Partea I

Teren

Nr cadastral	Suprafața (mp)*	Observații / Referințe
	329	

* Suprafața este determinată în planul de proiecție Stereo 70.



Date referitoare la teren

Crt	Categorie folosință	Intravilan	Suprafața (mp)	Tarla	Parcelă	Nr. topo	Observații / Referințe
1	ape curgătoare	DA	329	16	887	-	

Lungime Segmente

1) Valorile lungimilor segmentelor sunt obținute din proiecție în plan.

Punct început	X / Y	Punct sfârșit	X / Y	Lungime segment (** (m)
1	507.738,999 421.639,361	2	507.744,026 421.640,136	5.086
2	507.744,026 421.640,136	3	507.750,491 421.642,749	6.973
3	507.750,491 421.642,749	4	507.756,61 421.641,104	6.336
4	507.756,61 421.641,104	5	507.765,258 421.644,404	9.256
5	507.765,258 421.644,404	6	507.766,177 421.646,998	2.752

Punct început	X / Y	Punct sfârșit	X / Y	Lungime segment (** (m)
6	507.766,177 421.646,998	7	507.765,344 421.649,553	2.687
7	507.765,344 421.649,553	8	507.761,034 421.647,974	4.59
8	507.761,034 421.647,974	9	507.761,465 421.644,874	3.13
9	507.761,465 421.644,874	10	507.756,581 421.642,893	5.27
10	507.756,581 421.642,893	11	507.753,823 421.644,041	2.987
11	507.753,823 421.644,041	12	507.742,819 421.643,908	11.005
12	507.742,819 421.643,908	13	507.730,051 421.640,192	13.298
13	507.730,051 421.640,192	14	507.721,249 421.637,9	9.096
14	507.721,249 421.637,9	15	507.713,613 421.633,357	8.885
15	507.713,613 421.633,357	16	507.703,396 421.627,467	11.793
16	507.703,396 421.627,467	17	507.697,62 421.625,975	5.966
17	507.697,62 421.625,975	18	507.687,836 421.622,284	10.457
18	507.687,836 421.622,284	19	507.689,368 421.618,789	3.816
19	507.689,368 421.618,789	20	507.720,174 421.630,043	32.797
20	507.720,174 421.630,043	1	507.738,999 421.639,361	21.005

** Lungimile segmentelor sunt determinate în planul de proiecție Stereo 70 și sunt rotunjite la 1 milimetru.

*** Distanța dintre puncte este formată din segmente cumulate ce sunt mai mici decât valoarea 1 milimetru.

**DATE DESPRE IMOBILUL NR. 2583**

Oficiul de Cadastru și Publicitate Imobiliară ARGES
Biroul de Cadastru și Publicitate Imobiliară Campulung

A. Partea I. Descrierea imobilului

TEREN Intravilan

Adresa: Loc. Valea Mare Pravat, Nr. 536, Jud. Arges

Nr. Crt	Nr cadastral Nr. topografic	Suprafața* (mp)	Observații / Referințe
A1		452	Sector cadastral:28 Teren neimprejmuit;

B. Partea II. Proprietari și acte

Inscrieri privitoare la dreptul de proprietate și alte drepturi reale	Referințe
/	
Act Normativ nr. 7, din 13/03/1996 emis de PARLAMENT (art. 13 alin. 15);	
B1	A1
Inscrierea provizorie, drept de PROPRIETATE, dobandit prin Lege, cota actuala 1/1, cota initiala 1/1 1) COMUNA VALEA MARE PRAVĂȚ, CIF:5010196	

C. Partea III. SARCINI .

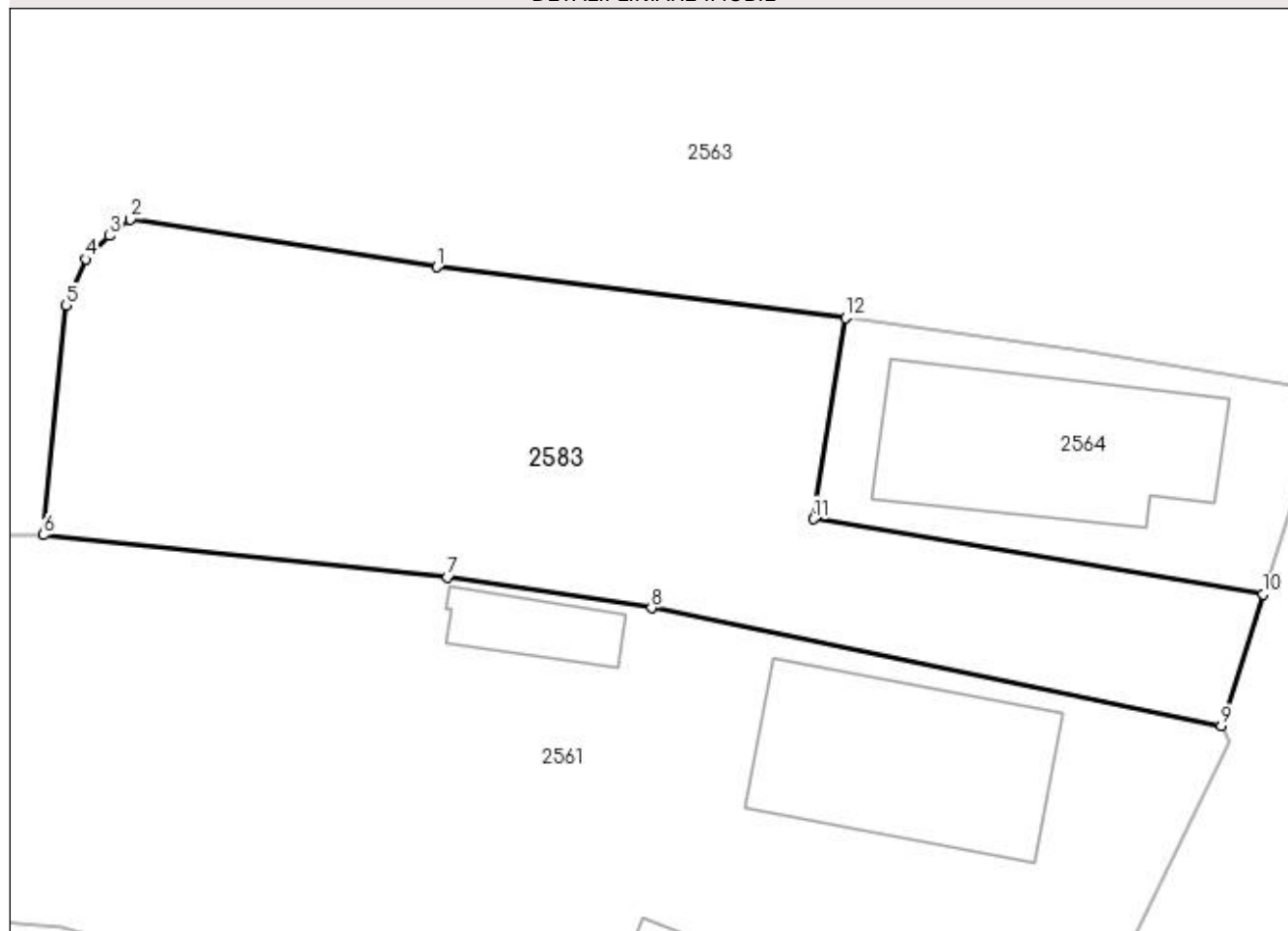
Inscrieri privind dezmembramintele dreptului de proprietate, drepturi reale de garanție și sarcini	Referințe
NU SUNT	

Anexa Nr. 1 La Partea I**Teren**

Nr cadastral	Suprafața (mp)*	Observații / Referințe
	452	

* Suprafața este determinată în planul de proiecție Stereo 70.

DETALII LINIARE IMOBIL

**Date referitoare la teren**

Crt	Categorie folosință	Intravilan	Suprafața (mp)	Tarla	Parcelă	Nr. topo	Observații / Referințe
1	curți construcții	DA	101	16	925	-	
2	arabil	DA	351	16	925	-	

Lungime Segmente

1) Valorile lungimilor segmentelor sunt obținute din proiecție în plan.

Punct început	X / Y	Punct sfârșit	X / Y	Lungime segment (** (m)
1	508.144,015 421.591,404	2	508.132,052 421.593,264	12.107
2	508.132,052 421.593,264	3	508.131,256 421.592,617	1.026
3	508.131,256 421.592,617	4	508.130,298 421.591,708	1.321
4	508.130,298 421.591,708	5	508.129,546 421.589,906	1.953

Punct început	X / Y	Punct sfârșit	X / Y	Lungime segment (** (m)
5	508.129,546 421.589,906	6	508.128,663 421.580,947	9.002
6	508.128,663 421.580,947	7	508.144,431 421.579,299	15.854
7	508.144,431 421.579,299	8	508.152,401 421.578,096	8.06
8	508.152,401 421.578,096	9	508.174,644 421.573,486	22.716
9	508.174,644 421.573,486	10	508.176,277 421.578,625	5.392
10	508.176,277 421.578,625	11	508.158,736 421.581,566	17.786
11	508.158,736 421.581,566	12	508.159,982 421.589,414	7.946
12	508.159,982 421.589,414	1	508.144,015 421.591,404	16.091

** Lungimile segmentelor sunt determinate în planul de proiecție Stereo 70 și sunt rotunjite la 1 milimetru.

*** Distanța dintre puncte este formată din segmente cumulate ce sunt mai mici decât valoarea 1 milimetru.

**DATE DESPRE IMOBILUL NR. 2584**

Oficiul de Cadastru și Publicitate Imobiliară ARGES
Biroul de Cadastru și Publicitate Imobiliară Campulung

A. Partea I. Descrierea imobilului

TEREN Intravilan

Nr. CF vechi:374
Nr. cadastral vechi:607

Adresa: Loc. Valea Mare Pravat, Nr. 66, Jud. Arges, pct Costita Langa Casa

Nr. Crt	Nr cadastral Nr. topografic	Suprafața* (mp)	Observații / Referințe
A1	81334	712	Sector cadastral:29 Teren imprejmuit;

Construcții

Crt	Nr cadastral Nr. topografic	Adresa	Observații / Referințe
A1.1	81334-C1	Loc. Valea Mare Pravat, Nr. 66, Jud. Arges, pct Costita Langa Casa	Nr. niveluri:1; S. construita la sol:140 mp; S. construita desfasurata:140 mp; se rectifica cf.art.12,alin.16 (Legea7/1996)
A1.2	81334-C2	Loc. Valea Mare Pravat, Nr. 66, Jud. Arges, pct Costita Langa Casa	Nr. niveluri:1; S. construita la sol:26 mp; S. construita desfasurata:26 mp; magazine;se rectifica cf.art.12,alin.16 (Legea7/1996)
A1.3		Loc. Valea Mare Pravat, Nr. 66, Jud. Arges, pct Costita Langa Casa	Nr. niveluri:1; S. construita la sol:18 mp; S. construita desfasurata:18 mp;
A1.4		Loc. Valea Mare Pravat, Nr. 66, Jud. Arges, pct Costita Langa Casa	Nr. niveluri:1; S. construita la sol:16 mp; S. construita desfasurata:16 mp;

B. Partea II. Proprietari și acte

Inscrieri privitoare la dreptul de proprietate și alte drepturi reale		Referințe
1992 / 18/04/2005		
Act Notarial nr. 1323, din 14/04/2005 emis de BNP CIRSTOIU VALERICA;		
B1	Intabulare, drept de PROPRIETATE, dobandit prin Conventie, cota actuala 1/1, cota initiala 1/1 1) COLT ROXANA ANCA, lipsă CNP 2) COLȚ FLORIN	A1, A1.1, A1.2
/		
Act Normativ nr. 7, din 13/03/1996 emis de PARLAMENT (art. 12 alin. 16);		
B3	Intabulare, drept de PROPRIETATE, dobandit prin Construire, cota actuala 1/1, cota initiala 1/1 1) COLT ROXANA ANCA, lipsă CNP 2) COLȚ FLORIN	A1.3, A1.4

C. Partea III. SARCINI

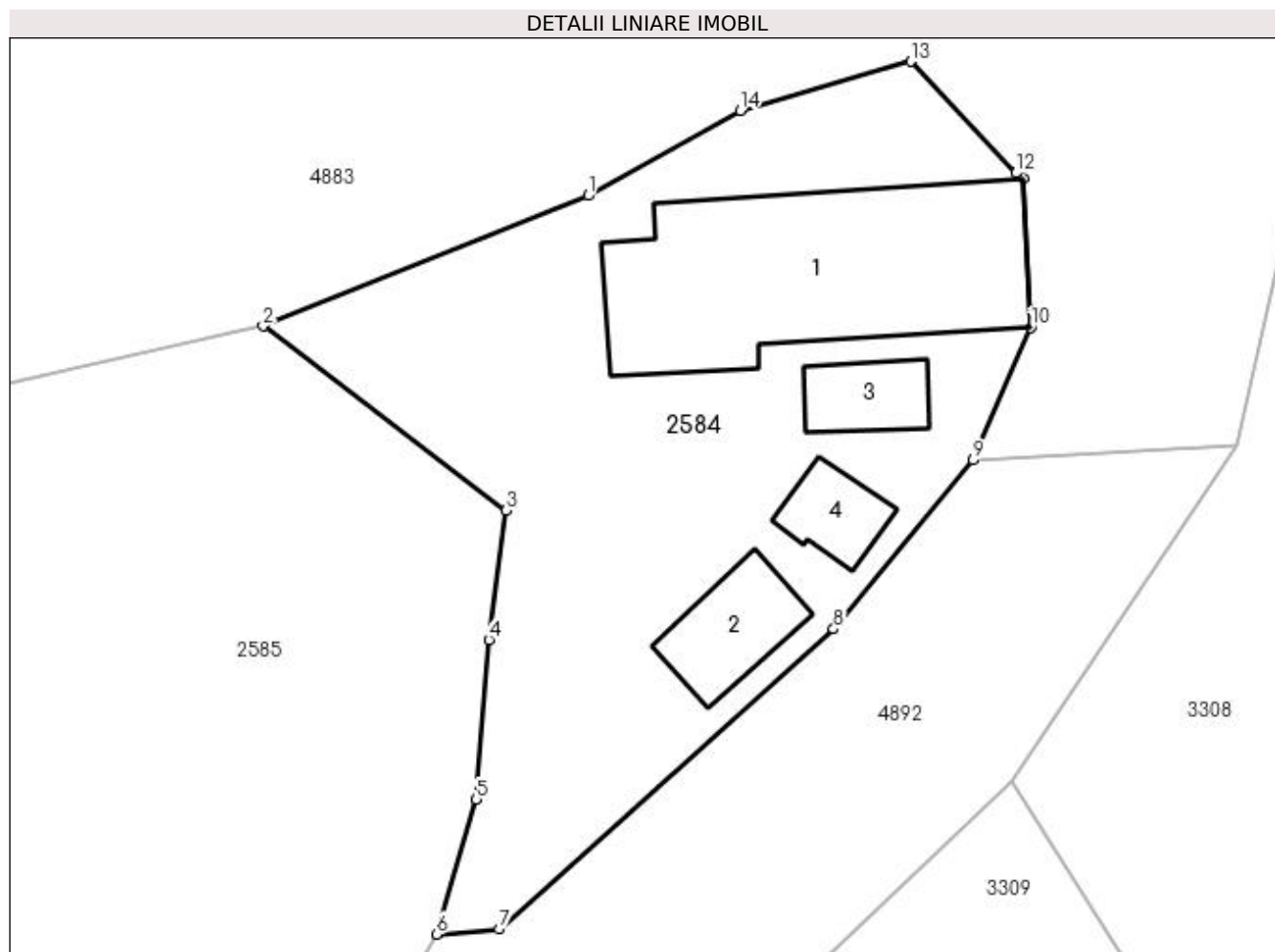
Inscrieri privind dezmembramintele dreptului de proprietate, drepturi reale de garanție și sarcini		Referințe
1992 / 18/04/2005		
Act Notarial nr. 1323, din 14/04/2005 emis de BNP CIRSTOIU VALERICA;		
C1	Intabulare, drept de IPOTECA LEGALA, Valoare:0 in vederea garantarii obligatiei de intretinere si ingrijire 1) ANCU ION, lipsă CNP 2) ANCU VIORICA, lipsă CNP	A1, A1.1, A1.2
C2	Intabulare, drept de HABITATIE 1) ANCU ION, lipsă CNP 2) ANCU VIORICA, lipsă CNP	A1.1

Anexa Nr. 1 La Partea I

Teren

Nr cadastral	Suprafața (mp)*	Observații / Referințe
81334	712	

* Suprafața este determinată în planul de proiecție Stereo 70.



Date referitoare la teren

Crt	Categorie folosință	Intravilan	Suprafața (mp)	Tarla	Parcelă	Nr. topo	Observații / Referințe
1	curți construcții	DA	303	15	802	-	
2	faneata	DA	409	15	803	-	

Date referitoare la construcții

Crt	Număr	Destinație construcție	Supraf. (mp)	Situație juridică	Observații / Referințe
A1.1	81334-C1	construcții de locuințe	Din acte: 81 Masurata: 140	Cu acte	Nr. niveluri:1; S. construita la sol:140 mp; S. construita desfasurata:140 mp; se rectifica cf. art.12,alin.16(Legea7/1996)
A1.2	81334-C2	construcții anexa	Din acte: 22 Masurata: 26	Cu acte	Nr. niveluri:1; S. construita la sol:26 mp; S. construita desfasurata:26 mp; magazie;se rectifica cf.art.12,alin.16(Legea7/1996)
A1.3		construcții anexa	18	Cu acte	Nr. niveluri:1; S. construita la sol:18 mp; S. construita desfasurata:18 mp;
A1.4		construcții anexa	16	Cu acte	Nr. niveluri:1; S. construita la sol:16 mp; S. construita desfasurata:16 mp;

Lungime Segmente

1) Valorile lungimilor segmentelor sunt obținute din proiecție în plan.

Punct început	X / Y	Punct sfârșit	X / Y	Lungime segment (** (m)
1	508.404,17 421.843,834	2	508.389,011 421.837,761	16.33
2	508.389,011 421.837,761	3	508.400,354 421.829,161	14.235
3	508.400,354 421.829,161	4	508.399,54 421.823,129	6.087
4	508.399,54 421.823,129	5	508.398,957 421.815,69	7.462
5	508.398,957 421.815,69	6	508.397,09 421.809,399	6.562
6	508.397,09 421.809,399	7	508.400,013 421.809,637	2.933
7	508.400,013 421.809,637	8	508.415,617 421.823,631	20.96
8	508.415,617 421.823,631	9	508.422,133 421.831,506	10.221
9	508.422,133 421.831,506	10	508.424,827 421.837,691	6.746
10	508.424,827 421.837,691	11	508.424,48 421.844,636	6.954
11	508.424,48 421.844,636	12	508.424,128 421.844,887	0.432
12	508.424,128 421.844,887	13	508.419,207 421.850,089	7.161
13	508.419,207 421.850,089	14	508.411,25 421.847,795	8.281
14	508.411,25 421.847,795	1	508.404,17 421.843,834	8.113

** Lungimile segmentelor sunt determinate în planul de proiecție Stereo 70 și sunt rotunjite la 1 milimetru.

*** Distanța dintre puncte este formată din segmente cumulate ce sunt mai mici decât valoarea 1 milimetru.

**DATE DESPRE IMOBILUL NR. 2585**

Oficiul de Cadastru și Publicitate Imobiliară ARGES
Biroul de Cadastru și Publicitate Imobiliară Campulung

A. Partea I. Descrierea imobilului

TEREN Intravilan

Adresa: Loc. Valea Mare Pravat, Nr. 529, Jud. Arges

Nr. Crt	Nr cadastral Nr. topografic	Suprafața* (mp)	Observații / Referințe
A1		Din acte: 5.560 Masurata: 4.416	Sector cadastral:29 Teren neimprijmit;

Construcții

Crt	Nr cadastral Nr. topografic	Adresa	Observații / Referințe
A1.1		Loc. Valea Mare Pravat, Nr. 529, Jud. Arges	Nr. niveluri:1; S. construita la sol:47 mp; S. construita desfasurata:47 mp;
A1.2		Loc. Valea Mare Pravat, Nr. 529, Jud. Arges	Nr. niveluri:1; S. construita la sol:77 mp; S. construita desfasurata:77 mp;

B. Partea II. Proprietari și acte

Inscrieri privitoare la dreptul de proprietate și alte drepturi reale		Referințe
/		
Act Administrativ nr. 72550, din 11/07/1995 emis de CJPSDPAT ARGEȘ (Certificat de deces nr.29/29.07.2011 din data de eliberat de Primăria Comunei Valea Mare Pravăț);		
B1	Intabulare, drept de PROPRIETATE, dobandit prin Reconstituire, cota actuala 1/1, cota initiala 1/1 1) MILOȘOIU ION DEFUNCT:Da	A1
Act Normativ nr. 7, din 13/03/1996 emis de PARLAMENT (art. 12 alin. 16);		
B2	Intabulare, drept de PROPRIETATE, dobandit prin Construire, cota actuala 1/1, cota initiala 1/1 1) MILOȘOIU ION DEFUNCT:Da	A1.1, A1.2

C. Partea III. SARCINI .

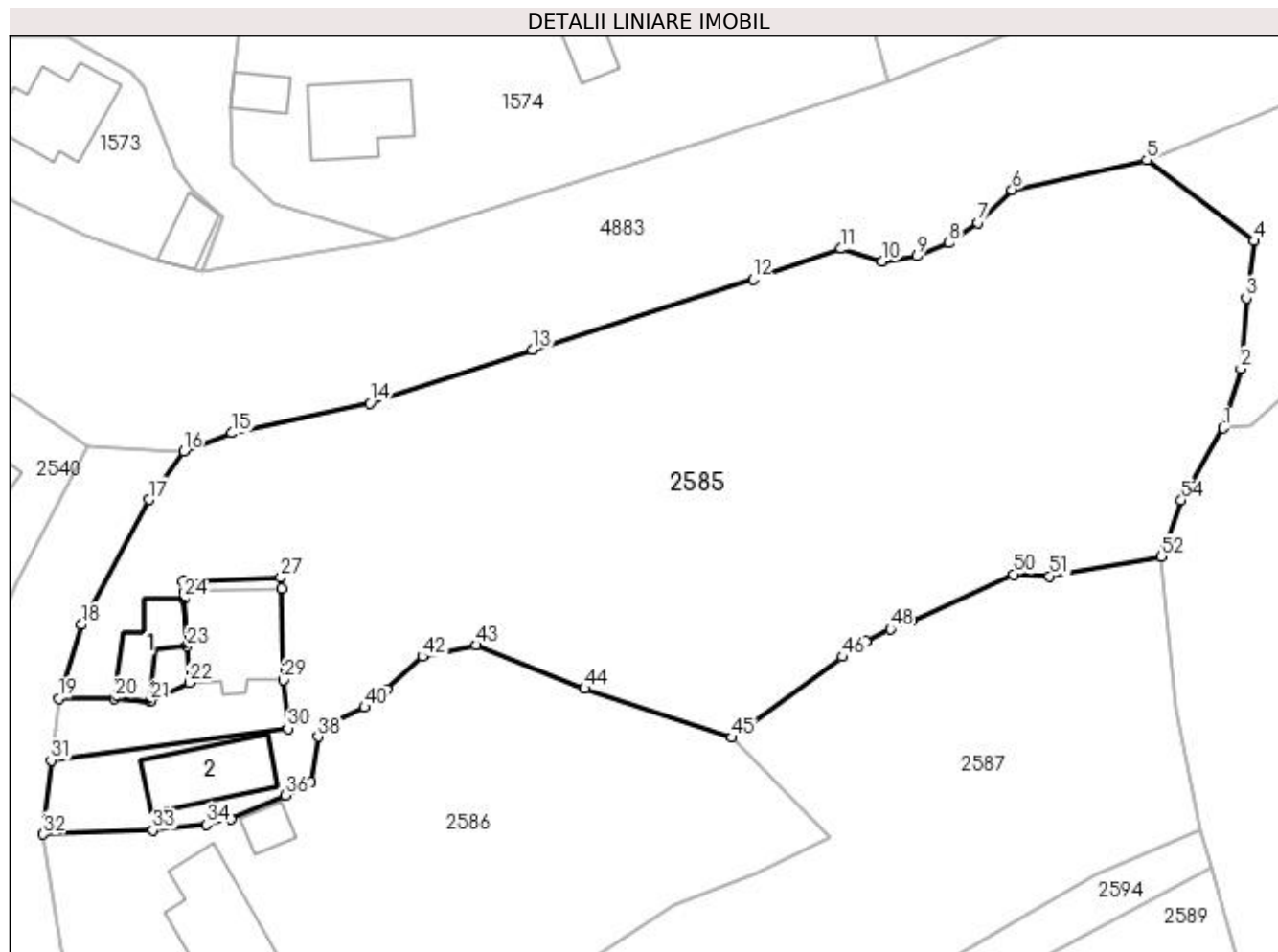
Inscrieri privind dezmembramintele dreptului de proprietate, drepturi reale de garanție și sarcini	Referințe
NU SUNT	

Anexa Nr. 1 La Partea I

Teren

Nr cadastral	Suprafața (mp)*	Observații / Referințe
	Din acte: 5.560 Masurata: 4.416	

* Suprafața este determinată în planul de proiecție Stereo 70.



Date referitoare la teren

Crt	Categorie folosință	Intravilan	Suprafața (mp)	Tarla	Parcelă	Nr. topo	Observații / Referințe
1	curți construcții	DA	805	15	807	-	
2	arabil	DA	188	15	805	-	
3	padure	DA	3.423	15	804-806	-	

Date referitoare la construcții

Crt	Număr	Destinație construcție	Supraf. (mp)	Situație juridică	Observații / Referințe
A1.1		construcții anexa	47	Cu acte	Nr. niveluri:1; S. construita la sol:47 mp; S. construita desfasurata:47 mp;
A1.2		construcții anexa	77	Cu acte	Nr. niveluri:1; S. construita la sol:77 mp; S. construita desfasurata:77 mp;

Lungime Segmente

1) Valorile lungimilor segmentelor sunt obținute din proiecție în plan.

Punct început	X / Y	Punct sfârșit	X / Y	Lungime segment
1	508.397,09 421.809,399	2	508.398,957 421.815,69	6.562
2	508.398,957 421.815,69	3	508.399,54 421.823,129	7.462
3	508.399,54 421.823,129	4	508.400,354 421.829,161	6.087
4	508.400,354 421.829,161	5	508.389,011 421.837,761	14.23
5	508.389,011 421.837,761	6	508.374,757 421.834,602	14.6
6	508.374,757 421.834,602	7	508.371,116 421.831,129	5.032

Punct început	X / Y	Punct sfârșit	X / Y	Lungime segment	Punct început	X / Y	Punct sfârșit	X / Y	Lungime segment	Punct început	X / Y	Punct sfârșit	X / Y	Lungime segment
7	508.371,116 421.831,129	8	508.368,068 421.828,96	3.741	8	508.368,068 421.828,96	9	508.364,733 421.827,554	3.619	9	508.364,733 421.827,554	10	508.361,006 421.827,02	3.765
10	508.361,006 421.827,02	11	508.356,687 421.828,349	4.519	11	508.356,687 421.828,349	12	508.347,352 421.825,098	9.885	12	508.347,352 421.825,098	13	508.324,011 421.817,672	24.494
13	508.324,011 421.817,672	14	508.306,845 421.812,019	18.073	14	508.306,845 421.812,019	15	508.292,248 421.808,863	14.934	15	508.292,248 421.808,863	16	508.287,13 421.806,944	5.466
16	508.287,13 421.806,944	17	508.283,445 421.801,812	6.318	17	508.283,445 421.801,812	18	508.276,317 421.788,598	15.014	18	508.276,317 421.788,598	19	508.273,887 421.780,775	8.192
19	508.273,887 421.780,775	20	508.279,761 421.780,806	5.874	20	508.279,761 421.780,806	21	508.283,613 421.780,516	3.863	21	508.283,613 421.780,516	22	508.287,72 421.782,466	4.546
22	508.287,72 421.782,466	23	508.287,478 421.786,305	3.847	23	508.287,478 421.786,305	24	508.287,164 421.791,296	5.001	24	508.287,164 421.791,296	25	508.287,112 421.792,126	0.832
25	508.287,112 421.792,126	26	508.287,062 421.793,231	1.106	26	508.287,062 421.793,231	27	508.297,403 421.793,575	10.347	27	508.297,403 421.793,575	28	508.297,474 421.792,442	1.135
28	508.297,474 421.792,442	29	508.297,708 421.782,748	9.697	29	508.297,708 421.782,748	30	508.298,168 421.777,618	5.151	30	508.298,168 421.777,618	31	508.273,106 421.774,249	25.287
31	508.273,106 421.774,249	32	508.272,275 421.766,432	7.861	32	508.272,275 421.766,432	33	508.283,865 421.766,839	11.597	33	508.283,865 421.766,839	34	508.289,521 421.767,467	5.691
34	508.289,521 421.767,467	35	508.292,113 421.768,017	2.65	35	508.292,113 421.768,017	36	508.297,901 421.770,555	6.32	36	508.297,901 421.770,555	37	508.300,605 421.771,966	3.05
37	508.300,605 421.771,966	38	508.301,343 421.776,745	4.836	38	508.301,343 421.776,745	39	508.302,376 421.778,013	1.636	39	508.302,376 421.778,013	40	508.306,272 421.779,842	4.304
40	508.306,272 421.779,842	41	508.308,667 421.781,724	3.046	41	508.308,667 421.781,724	42	508.312,391 421.785,213	5.103	42	508.312,391 421.785,213	43	508.318,071 421.786,423	5.807
43	508.318,071 421.786,423	44	508.329,542 421.781,827	12.357	44	508.329,542 421.781,827	45	508.345,1 421.776,66	16.394	45	508.345,1 421.776,66	46	508.356,81 421.785,2	14.493
46	508.356,81 421.785,2	47	508.359,28 421.786,86	2.976	47	508.359,28 421.786,86	48	508.361,87 421.788,13	2.885	48	508.361,87 421.788,13	49	508.364,15 421.789,0	2.44
49	508.364,15 421.789,0	50	508.374,94 421.793,93	11.863	50	508.374,94 421.793,93	51	508.378,74 421.793,74	3.805	51	508.378,74 421.793,74	52	508.390,564 421.795,78	11.999
52	508.390,564 421.795,78	53	508.390,821 421.796,469	0.735	53	508.390,821 421.796,469	54	508.392,669 421.801,762	5.606	54	508.392,669 421.801,762	1	508.397,09 421.809,399	8.824

** Lungimile segmentelor sunt determinate în planul de proiecție Stereo 70 și sunt rotunjite la 1 milimetru.

*** Distanța dintre puncte este formată din segmente cumulate ce sunt mai mici decât valoarea 1 milimetru.

**DATE DESPRE IMOBILUL NR. 2586**

Oficiul de Cadastru și Publicitate Imobiliară ARGES
Biroul de Cadastru și Publicitate Imobiliară Campulung

A. Partea I. Descrierea imobilului

TEREN Intravilan

Adresa: Loc. Valea Mare Pravăț, Str Baraci, Nr. 528, Jud. Arges

Nr. Crt	Nr cadastral Nr. topografic	Suprafața* (mp)	Observații / Referințe
A1		Din acte: 2.600 Masurata: 2.471	Sector cadastral:29 Teren imprejmuit;

Construcții

Crt	Nr cadastral Nr. topografic	Adresa	Observații / Referințe
A1.1		Loc. Valea Mare Pravăț, Str Baraci, Nr. 528, Jud. Arges	Nr. niveluri:2; S. construita la sol:101 mp; S. construita desfasurata:121 mp;
A1.2		Loc. Valea Mare Pravăț, Str Baraci, Nr. 528, Jud. Arges	Nr. niveluri:1; S. construita la sol:19 mp; S. construita desfasurata:19 mp;

B. Partea II. Proprietari și acte

Inscrieri privitoare la dreptul de proprietate și alte drepturi reale		Referințe
/		
Act Administrativ nr. 36372, din 14/03/1994 emis de CJPSDPAT ARGES (Certificat de deces nr.10/10.05.2007 eliberat de Primăria Comunei Valea Mare Pravăț);		
B1	Intabulare, drept de PROPRIETATE, dobandit prin Reconstituire, cota actuala 1/1, cota initiala 1/1 1) MILOȘOIU GHEORGHE DEFUNCT:Da	A1
Act Normativ nr. 7, din 13/03/1996 emis de PARLAMENT (art.12,alin.16);		
B2	Intabulare, drept de PROPRIETATE, dobandit prin Construire, cota actuala 1/1, cota initiala 1/1 1) MILOȘOIU GHEORGHE DEFUNCT:Da	A1.1, A1.2

C. Partea III. SARCINI .

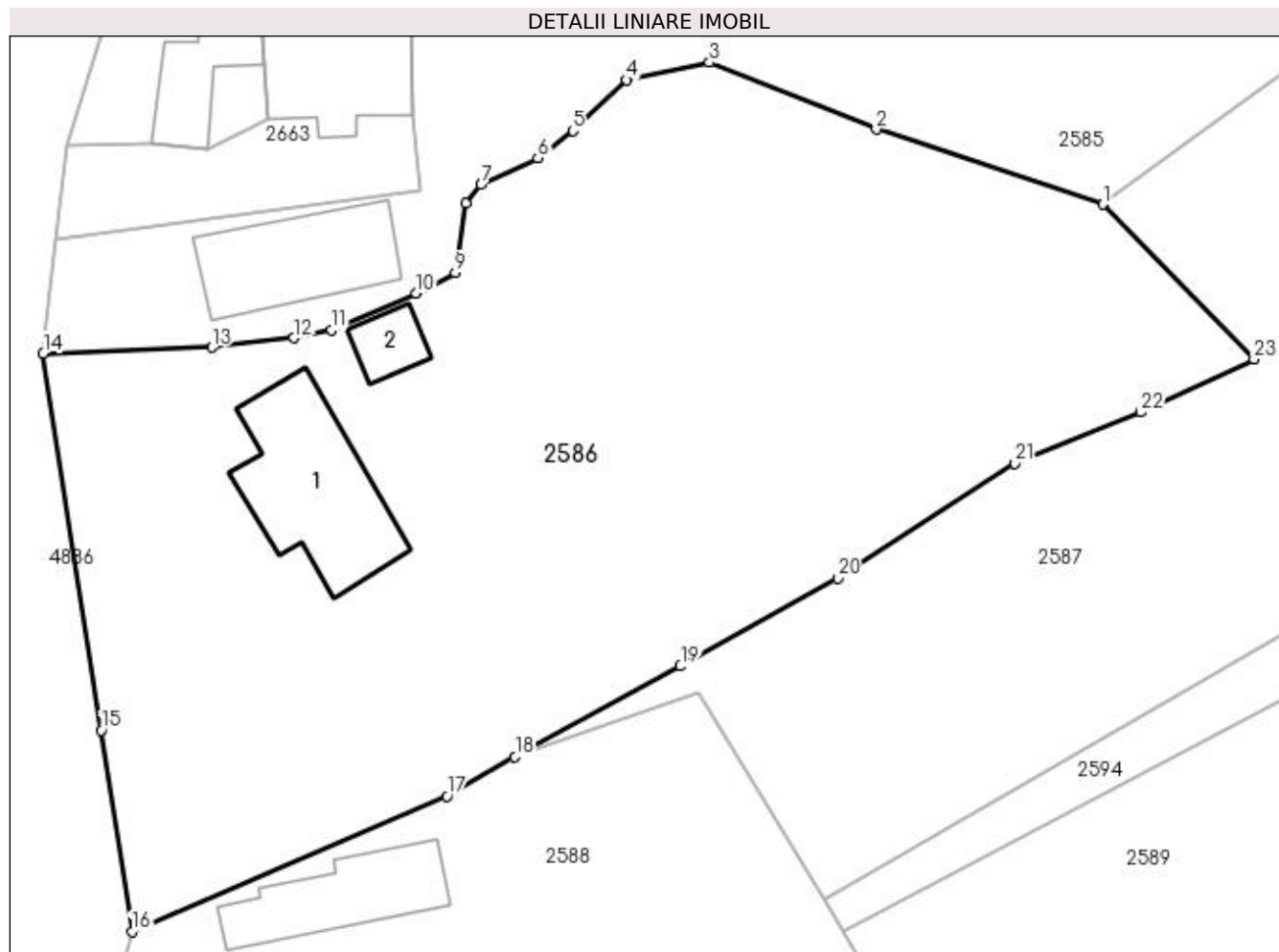
Inscrieri privind dezmembramintele dreptului de proprietate, drepturi reale de garanție și sarcini	Referințe
NU SUNT	

Anexa Nr. 1 La Partea I

Teren

Nr cadastral	Suprafața (mp)*	Observații / Referințe
	Din acte: 2.600 Masurata: 2.471	

* Suprafața este determinată în planul de proiecție Stereo 70.



Date referitoare la teren

Crt	Categorie folosință	Intravilan	Suprafața (mp)	Tarla	Parcelă	Nr. topo	Observații / Referințe
1	curți construcții	DA	925	15	808,809	-	
2	arabil	DA	318	15	811	-	
3	livada	DA	1.228	15	810	-	

Date referitoare la construcții

Crt	Număr	Destinație construcție	Supraf. (mp)	Situație juridică	Observații / Referințe
A1.1		construcții de locuințe	101	Cu acte	Nr. niveluri:2; S. construita la sol:101 mp; S. construita desfasurata:121 mp;
A1.2		construcții anexa	19	Cu acte	Nr. niveluri:1; S. construita la sol:19 mp; S. construita desfasurata:19 mp;

Lungime Segmente

1) Valorile lungimilor segmentelor sunt obținute din proiecție în plan.

Punct început	X / Y	Punct sfârșit	X / Y	Lungime segment (** (m))
1	508.345,1 421.776,66	2	508.329,542 421.781,827	16.394

Punct început	X / Y	Punct sfârșit	X / Y	Lungime segment (** (m))
2	508.329,542 421.781,827	3	508.318,071 421.786,423	12.357

Punct început	X / Y	Punct sfârșit	X / Y	Lungime segment (** (m)
3	508.318,071 421.786,423	4	508.312,391 421.785,213	5.807
5	508.308,667 421.781,724	6	508.306,272 421.779,842	3.046
7	508.302,376 421.778,013	8	508.301,343 421.776,745	1.636
9	508.300,605 421.771,966	10	508.297,901 421.770,555	3.05
11	508.292,113 421.768,017	12	508.289,521 421.767,467	2.65
13	508.283,865 421.766,839	14	508.272,275 421.766,432	11.597
15	508.276,266 421.740,502	16	508.278,372 421.726,669	13.992
17	508.300,023 421.735,981	18	508.304,718 421.738,693	5.422
19	508.316,075 421.744,918	20	508.326,88 421.750,98	12.389
21	508.339,06 421.758,87	22	508.347,71 421.762,38	9.335
23	508.355,51 421.766,01	1	508.345,1 421.776,66	14.893

Punct început	X / Y	Punct sfârșit	X / Y	Lungime segment (** (m)
4	508.312,391 421.785,213	5	508.308,667 421.781,724	5.103
6	508.306,272 421.779,842	7	508.302,376 421.778,013	4.304
8	508.301,343 421.776,745	9	508.300,605 421.771,966	4.836
10	508.297,901 421.770,555	11	508.292,113 421.768,017	6.32
12	508.289,521 421.767,467	13	508.283,865 421.766,839	5.691
14	508.272,275 421.766,432	15	508.276,266 421.740,502	26.235
16	508.278,372 421.726,669	17	508.300,023 421.735,981	23.569
18	508.304,718 421.738,693	19	508.316,075 421.744,918	12.951
20	508.326,88 421.750,98	21	508.339,06 421.758,87	14.512
22	508.347,71 421.762,38	23	508.355,51 421.766,01	8.603

** Lungimile segmentelor sunt determinate în planul de proiecție Stereo 70 și sunt rotunjite la 1 milimetru.

*** Distanța dintre puncte este formată din segmente cumulate ce sunt mai mici decât valoarea 1 milimetru.

**DATE DESPRE IMOBILUL NR. 2587**

Oficiul de Cadastru și Publicitate Imobiliară ARGES
Biroul de Cadastru și Publicitate Imobiliară Campulung

A. Partea I. Descrierea imobilului

TEREN Intravilan

Adresa: Loc. Valea Mare Pravat, Jud. Arges, Punct "Pe Baraci"

Nr. Crt	Nr cadastral Nr. topografic	Suprafața* (mp)	Observații / Referințe
A1	81570	2.153	Sector cadastral:29 Teren neimprejmuit;

B. Partea II. Proprietari și acte

Inscrieri privitoare la dreptul de proprietate și alte drepturi reale		Referințe
5649 / 19/04/2018		
Act Notarial nr. 9, din 08/02/2017 emis de SPN LASLO & DOBRE (act administrativ nr 1544 din 18.04.2018, emis de Primaria Valea Mare Pravat);		
B1	Intabulare, drept de PROPRIETATE- bun propriu, dobandit prin Succesiune, cota actuala 1/1, cota initiala 1/1 1) DUMITRESCU ROXANA , fosta EFTIMIE ROXANA <i>OBSERVATII: vezi inscrierea de sub B2 Ord</i>	A1
21382 / 19/12/2018		
Act Administrativ nr. 653-certificat de divort, din 16/01/2018 emis de BNP DOBRE STELORIAN DANIEL;		
B2	se noteaza schimbarea numelui proprietarului tabular de sub B1.1 Ord, ca urmare a desfacerii casatoriei, din EFTIMIE ROXANA in DUMITRESCU ROXANA	A1

C. Partea III. SARCINI .

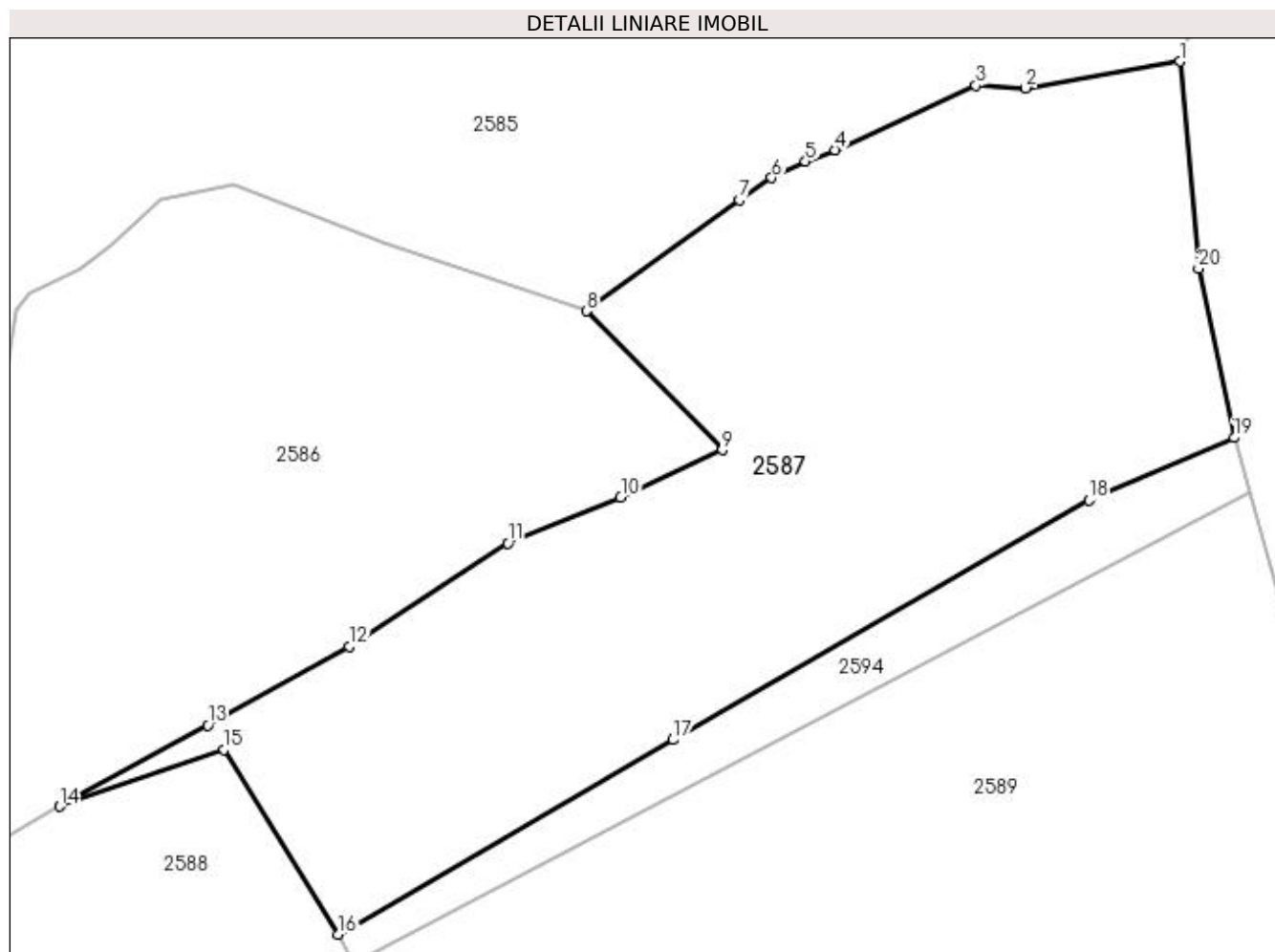
Inscrieri privind dezmembramintele dreptului de proprietate, drepturi reale de garanție și sarcini	Referințe
NU SUNT	

Anexa Nr. 1 La Partea I

Teren

Nr cadastral	Suprafața (mp)*	Observații / Referințe
81570	2.153	

* Suprafața este determinată în planul de proiecție Stereo 70.



Date referitoare la teren

Crt	Categorie folosință	Intra vilan	Suprafața (mp)	Tarla	Parcelă	Nr. topo	Observații / Referințe
1	faneata	DA	2.153	15	810,812,813	-	

Lungime Segmente

1) Valorile lungimilor segmentelor sunt obținute din proiecție în plan.

Punct început	X / Y	Punct sfârșit	X / Y	Lungime segment (** (m)
1	508.390,564 421.795,78	2	508.378,74 421.793,74	11.999
2	508.378,74 421.793,74	3	508.374,94 421.793,93	3.805
3	508.374,94 421.793,93	4	508.364,15 421.789,0	11.863
4	508.364,15 421.789,0	5	508.361,87 421.788,13	2.44
5	508.361,87 421.788,13	6	508.359,28 421.786,86	2.885

Punct început	X / Y	Punct sfârșit	X / Y	Lungime segment (** (m)
6	508.359,28 421.786,86	7	508.356,81 421.785,2	2.976
7	508.356,81 421.785,2	8	508.345,1 421.776,66	14.493
8	508.345,1 421.776,66	9	508.355,51 421.766,01	14.893
9	508.355,51 421.766,01	10	508.347,71 421.762,38	8.603
10	508.347,71 421.762,38	11	508.339,06 421.758,87	9.335
11	508.339,06 421.758,87	12	508.326,88 421.750,98	14.512
12	508.326,88 421.750,98	13	508.316,075 421.744,918	12.389
13	508.316,075 421.744,918	14	508.304,718 421.738,693	12.951
14	508.304,718 421.738,693	15	508.317,31 421.743,06	13.328
15	508.317,31 421.743,06	16	508.326,024 421.728,905	16.622
16	508.326,024 421.728,905	17	508.351,72 421.743,81	29.706
17	508.351,72 421.743,81	18	508.383,586 421.762,158	36.771
18	508.383,586 421.762,158	19	508.394,736 421.766,95	12.136
19	508.394,736 421.766,95	20	508.391,993 421.779,907	13.244
20	508.391,993 421.779,907	1	508.390,564 421.795,78	15.937

** Lungimile segmentelor sunt determinate în planul de proiecție Stereo 70 și sunt rotunjite la 1 milimetru.

*** Distanța dintre puncte este formată din segmente cumulate ce sunt mai mici decât valoarea 1 milimetru.



DATE DESPRE IMOBILUL NR. 2588

Oficiul de Cadastru și Publicitate Imobiliară ARGES
Biroul de Cadastru și Publicitate Imobiliară Campulung

A. Partea I. Descrierea imobilului

TEREN Intravilan

Nr. CF vechi:227/
Nr. cadastral vechi:126

Adresa: Loc. Valea Mare Pravat, Str Baraci, Nr. 527, Jud. Arges, pct Varnita

Nr. Crt	Nr cadastral Nr. topografic	Suprafața* (mp)	Observații / Referințe
A1	80549	2.976	Sector cadastral:29 Teren neimprejmuit;

Construcții

Crt	Nr cadastral Nr. topografic	Adresa	Observații / Referințe
A1.1	80549-C1	Loc. Valea Mare Pravat, Str Baraci, Nr. 527, Jud. Arges, pct Varnita	Nr. niveluri:1; S. construita la sol:63 mp; S. construita desfasurata:63 mp; SEDIUL ADMINISTRATIV PARTER CU O CAMERA
A1.2	80549-C2	Loc. Valea Mare Pravat, Str Baraci, Nr. 527, Jud. Arges, pct Varnita	Nr. niveluri:1; S. construita la sol:253 mp; S. construita desfasurata:253 mp; HALA DEPOZITARE MATERIALE , PARTER CU O CAMERA
A1.3	80549-C3	Loc. Valea Mare Pravat, Str Baraci, Nr. 527, Jud. Arges, pct Varnita	Nr. niveluri:1; S. construita la sol:296 mp; S. construita desfasurata:296 mp; VARARIE

B. Partea II. Proprietari și acte

Inscrieri privitoare la dreptul de proprietate și alte drepturi reale	Referințe
2331 / 15/06/2004	
Act Notarial nr. 1167, din 26/05/2004 emis de BNP ZIPISI CORNELIA;	
B1	Intabulare, drept de PROPRIETATE, dobandit prin Conventie, cota actuala 1/1, cota initiala 1/1
	1) IACOB GHEORGHE , casatorit, lipsă CNP <i>OBSERVATII: (provenita din conversia CF 227/I) prin dezmembrare cin CF 71 Valea Mare Pravat</i>

C. Partea III. SARCINI

Inscrieri privind dezmembramintele dreptului de proprietate, drepturi reale de garanție și sarcini	Referințe
1077 / 04/02/2008	
Act Notarial nr. 289, din 01/02/2008 emis de BNP ZIPISI CORNELIA;	
C1	Intabulare, drept de IPOTECA, Valoare:61400 RONsi celelalte obligatii de plata aferente creditului, dobandit prin Conventie, cota actuala 1/1, cota initiala 1/1
	1) CASA DE ECONOMII SI CONSEMNAIUNI CEC SA SUCURSALA PITESTI , CIF:999999999999, lipsă CUI <i>OBSERVATII: (provenita din conversia CF 227/I)</i>
C2	interdictia: de instrainare si grevare
	1) CASA DE ECONOMII SI CONSEMNAIUNI CEC SA SUCURSALA PITESTI , CIF:999999999999, lipsă CUI <i>OBSERVATII: (provenita din conversia CF 227/I)</i>
1527 / 08/02/2017	
Act Administrativ nr. 7/16/11514 (proces verbal de sechestrul pentru bu, din 07/02/2017 emis de SFM CAMPULUNG;	
C3	Intabulare, drept de IPOTECA LEGALA, Valoare:63112 LEI
	1) AJPF ARGES - SFM CAMPULUNG , CIF:5050522 <i>OBSERVATII: sechestrul reprezentand venituri din recuperare raspundere solidara</i>
3050 / 25/02/2019	
Hotarare Judecatoreasca nr. 482/P/2018, din 12/02/2019 emis de PARCETUL DE PE LANGA TRIBUNALUL ARGES (act administrativ nr PROCES VERBAL 482/P/NL din 13.02.2019, emis de IPJ ARGES);	
C4	Se noteaza sechestrul penal, pentru suma de 104.984 lei , la cererea Parchetului de pe langa Tribunalul Arges
17230 / 25/09/2019	
Act Administrativ nr. A EPL 4915, din 19/09/2019 emis de ANAF (-DIRECTIA GENERALA EXECUTARI SILITE CAZURI SPECIALE -DIRECTIA OPERATIVA DE EXECUTARE SILITA-SERVICIUL EXECUTARI SILITE CAZURI	

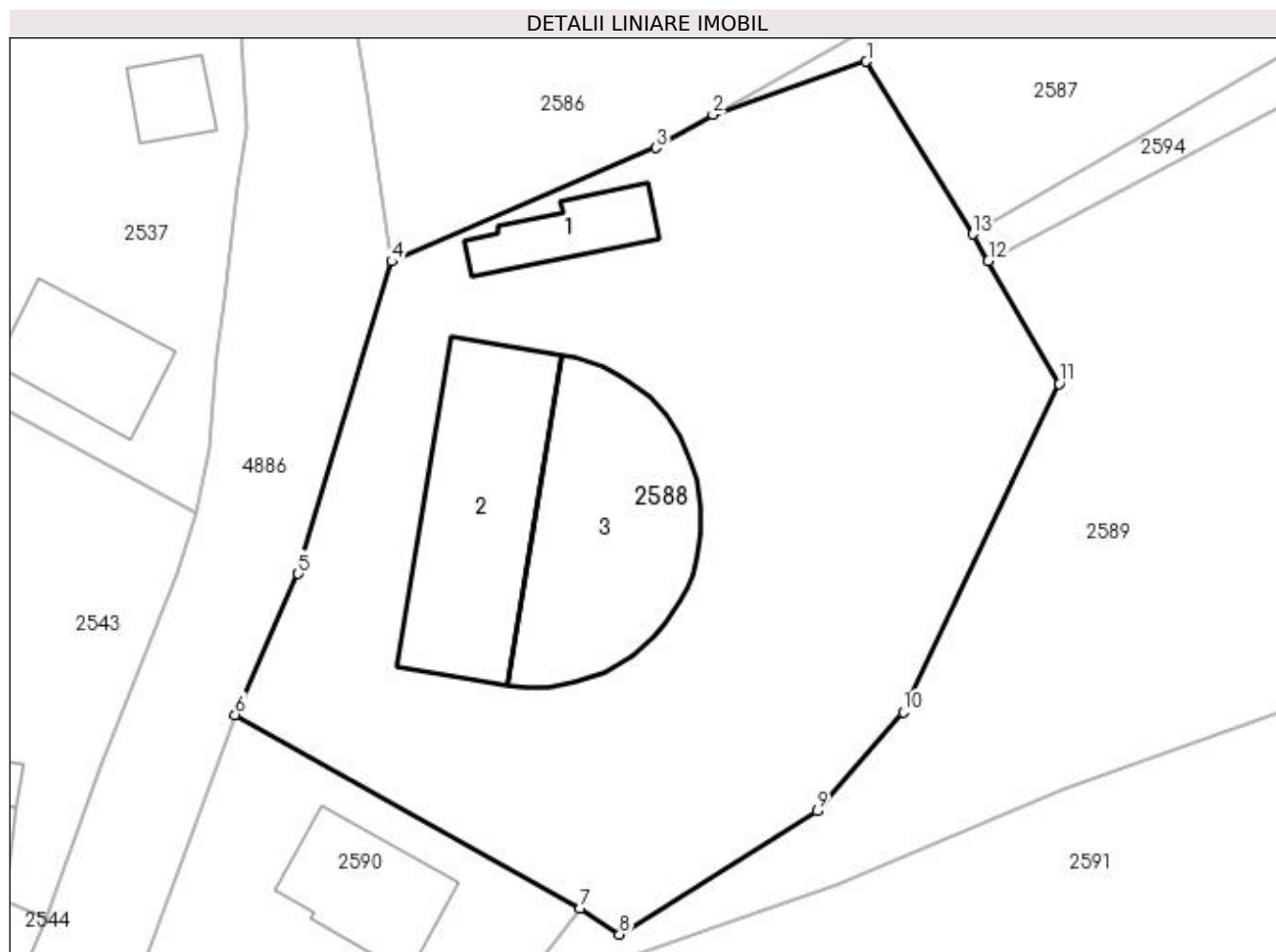
Inscrieri privind dezmembramintele dreptului de proprietate, drepturi reale de garanție și sarcini	Referințe
SPECIALE REGIONAL PLOIESTI);	
C5	<p data-bbox="244 185 1114 241">Intabulare, drept de IPOTECA LEGALA, Valoare:104984 LEI-privind pe debitorul IACOB GHEORGHE</p> <p data-bbox="244 241 1508 320">ANAF-DIRECTIA GENERALA EXECUTARI SILITE CAZURI SPECIALE -DIRECTIA OPERATIVA DE 1) EXECUTARE SILITA-SERVICIUL EXECUTARI SILITE CAZURI SPECIALE REGIONAL PLOIESTI;; CIF: 99999999999999, lipsă CUI</p> <p data-bbox="244 320 1508 374"><i>OBSERVATII: -sechestrul reprezentand venituri din despagubiri, conform sentintei penale nr. 240/23.07.2019 pronuntata de Tribunalul Arges in dosarul nr. 1740/109/2019, definitiva prin neapelare</i></p>

Anexa Nr. 1 La Partea I

Teren

Nr cadastral	Suprafața (mp)*	Observații / Referințe
80549	2.976	

* Suprafața este determinată în planul de proiecție Stereo 70.



Date referitoare la teren

Crt	Categorie folosință	Intra vilan	Suprafața (mp)	Tarla	Parcelă	Nr. topo	Observații / Referințe
1	curți constructii	DA	2.976	15	814	-	

Date referitoare la construcții

Crt	Număr	Destinație construcție	Supraf. (mp)	Situație juridică	Observații / Referințe
A1.1	80549-C1	construcții administrative și social culturale	63	Cu acte	Nr. niveluri:1; S. construita la sol:63 mp; S. construita desfasurata:63 mp; SEDIUL ADMINISTRATIV PARTER CU O CAMERA
A1.2	80549-C2	construcții industriale și edilitare	253	Cu acte	Nr. niveluri:1; S. construita la sol:253 mp; S. construita desfasurata:253 mp; HALA DEPOZITARE MATERIALE , PARTER CU O CAMERA
A1.3	80549-C3	construcții anexa	296	Cu acte	Nr. niveluri:1; S. construita la sol:296 mp; S. construita desfasurata:296 mp; VARARIE

Lungime Segmente

1) Valorile lungimilor segmentelor sunt obținute din proiecție în plan.

Punct început	X / Y	Punct sfârșit	X / Y	Lungime segment (** (m))
1	508.317,31 421.743,06	2	508.304,718 421.738,693	13.328

Punct început	X / Y	Punct sfârșit	X / Y	Lungime segment (** (m)
2	508.304,718 421.738,693	3	508.300,023 421.735,981	5.422
3	508.300,023 421.735,981	4	508.278,372 421.726,669	23.569
4	508.278,372 421.726,669	5	508.270,686 421.701,066	26.732
5	508.270,686 421.701,066	6	508.265,511 421.689,509	12.663
6	508.265,511 421.689,509	7	508.293,816 421.673,624	32.458
7	508.293,816 421.673,624	8	508.297,06 421.671,5	3.877
8	508.297,06 421.671,5	9	508.313,235 421.681,608	19.074
9	508.313,235 421.681,608	10	508.320,318 421.689,737	10.782
10	508.320,318 421.689,737	11	508.333,12 421.716,648	29.801
11	508.333,12 421.716,648	12	508.327,295 421.726,709	11.626
12	508.327,295 421.726,709	13	508.326,024 421.728,905	2.537
13	508.326,024 421.728,905	1	508.317,31 421.743,06	16.622

** Lungimile segmentelor sunt determinate în planul de proiecție Stereo 70 și sunt rotunjite la 1 milimetru.

*** Distanța dintre puncte este formată din segmente cumulate ce sunt mai mici decât valoarea 1 milimetru.

**DATE DESPRE IMOBILUL NR. 2589**

Oficiul de Cadastru și Publicitate Imobiliară ARGES
Biroul de Cadastru și Publicitate Imobiliară Campulung

A. Partea I. Descrierea imobilului

TEREN Necunoscut

Adresa: Loc. Valea Mare Pravat, Jud. Arges

Nr. Crt	Nr cadastral Nr. topografic	Suprafața* (mp)	Observații / Referințe
A1		4.232	Sector cadastral:29 Teren neimprejmit;

B. Partea II. Proprietari și acte

Inscrieri privitoare la dreptul de proprietate și alte drepturi reale		Referințe
/		
Act Administrativ nr. 43348, din 06/05/1994 emis de CJPSDPAT ARGEȘ;		
B1	Intabulare, drept de PROPRIETATE, dobândit prin Reconstituire, cota actuala 1/1, cota initiala 1/1 1) MILEA GHEORGHE, lipsă CNP 2) MILEA VALERIU, lipsă CNP 3) MILEA ANGELA, lipsă CNP	A1

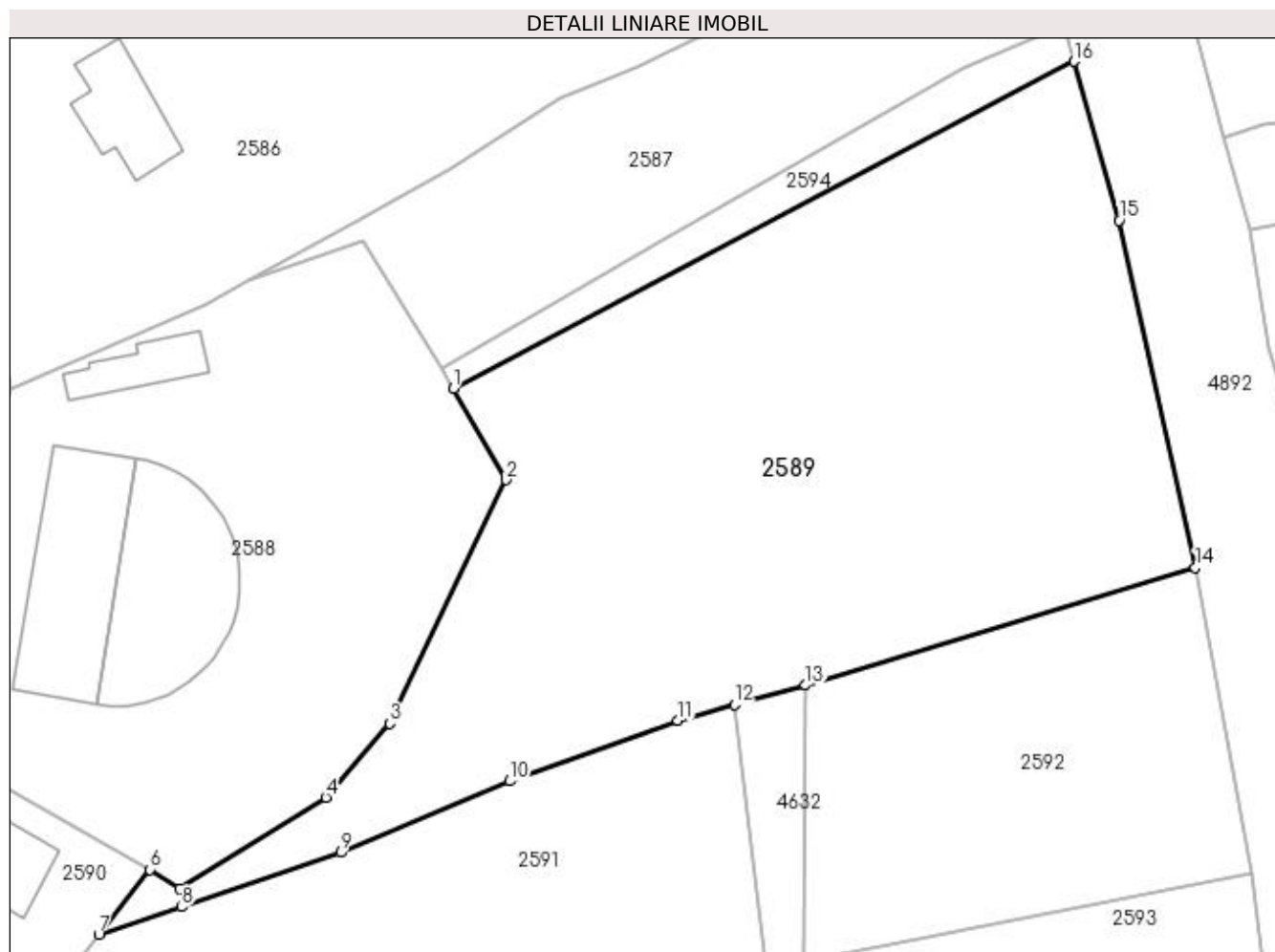
C. Partea III. SARCINI .

Inscrieri privind dezmembramintele dreptului de proprietate, drepturi reale de garanție și sarcini	Referințe
NU SUNT	

Anexa Nr. 1 La Partea I**Teren**

Nr cadastral	Suprafața (mp)*	Observații / Referințe
	4.232	

* Suprafața este determinată în planul de proiecție Stereo 70.

**Date referitoare la teren**

Crt	Categorie folosință	Intravilan	Suprafața (mp)	Tarla	Parcelă	Nr. topo	Observații / Referințe
1	faneata	DA	3.469	15	275	-	
2	faneata	NU	763	15	275	-	

Lungime Segmente

1) Valorile lungimilor segmentelor sunt obținute din proiecție în plan.

Punct început	X / Y	Punct sfârșit	X / Y	Lungime segment (** (m)
1	508.327,295 421.726,709	2	508.333,12 421.716,648	11.626
2	508.333,12 421.716,648	3	508.320,318 421.689,737	29.801
3	508.320,318 421.689,737	4	508.313,235 421.681,608	10.782
4	508.313,235 421.681,608	5	508.297,06 421.671,5	19.074

Punct început	X / Y	Punct sfârșit	X / Y	Lungime segment (** (m)
5	508.297,06 421.671,5	6	508.293,816 421.673,624	3.877
6	508.293,816 421.673,624	7	508.288,163 421.666,481	9.109
7	508.288,163 421.666,481	8	508.297,313 421.669,505	9.637
8	508.297,313 421.669,505	9	508.314,869 421.675,515	18.556
9	508.314,869 421.675,515	10	508.333,522 421.683,391	20.248
10	508.333,522 421.683,391	11	508.352,091 421.690,102	19.745
11	508.352,091 421.690,102	12	508.358,368 421.691,82	6.508
12	508.358,368 421.691,82	13	508.366,209 421.693,967	8.13
13	508.366,209 421.693,967	14	508.409,265 421.706,931	44.965
14	508.409,265 421.706,931	15	508.400,837 421.745,277	39.261
15	508.400,837 421.745,277	16	508.395,895 421.762,833	18.238
16	508.395,895 421.762,833	1	508.327,295 421.726,709	77.53

** Lungimile segmentelor sunt determinate în planul de proiecție Stereo 70 și sunt rotunjite la 1 milimetru.

*** Distanța dintre puncte este formată din segmente cumulate ce sunt mai mici decât valoarea 1 milimetru.

**DATE DESPRE IMOBILUL NR. 2590**

Oficiul de Cadastru și Publicitate Imobiliară ARGES
Biroul de Cadastru și Publicitate Imobiliară Campulung

A. Partea I. Descrierea imobilului

TEREN Intravilan

Adresa: Loc. Valea Mare Pravăț, Str Baraci, Nr. 526A, Jud. Arges, Punctul,,Acasa'

Nr. Crt	Nr cadastral Nr. topografic	Suprafața* (mp)	Observații / Referințe
A1	81092	1.018	Sector cadastral:29 Teren neimpregmuit;

Construcții

Crt	Nr cadastral Nr. topografic	Adresa	Observații / Referințe
A1.1	81092-C1	Loc. Valea Mare Pravăț, Str Baraci, Nr. 526A, Jud. Arges, Punctul,,Acasa'	Nr. niveluri:2; S. construita la sol:108 mp; S. construita desfasurata:216 mp; Casa(locuinta)/P+M/-din caramida, an 2019

B. Partea II. Proprietari și acte

Inscrieri privitoare la dreptul de proprietate și alte drepturi reale		Referințe
8807 / 21/07/2014		
Act Notarial nr. 144, din 18/07/2014 emis de TULUCA ANDREI;		
B1	Se infiinteaza cartea funciara 81092 a imobilului cu numarul cadastral 81092/Valea Mare Pravăț, rezultat din dezmembrarea imobilului cu numarul cadastral 80478 inscris in cartea funciara 80478;	A1
8808 / 21/07/2014		
Act Notarial nr. 145, din 18/07/2014 emis de TULUCA ANDREI;		
B4	Intabulare, drept de PROPRIETATE, dobandit prin Conventie, cota actuala 1/1, cota initiala 1/1 1) TIRU CONSTANTIN-BOGDAN 2) TIRU ANDREEA, sotii	A1
10253 / 17/05/2021		
Act Administrativ nr. 1017, din 08/03/2021 emis de PRIMARIA VALEA MARE PRAVAT (Certificat ; act administrativ nr 1419 din 25.03.2021, emis de PRIMARIA VALEA MARE PRAVAT;act administrativ nr 3220 din 05.07.2021, emis de PRIMARIA VALEA MARE PRAVAT;act administrativ nr 11 din 12.06.2017, emis de PRIMARIA VALEA MARE PRAVAT;act administrativ nr 3219 din 24.06.2021, emis de PRIMARIA VALEA MARE PRAVAT;act administrativ nr 2018 din 23.04.2021, emis de PRIMARIA VALEA MARE PRAVAT;act administrativ nr 1019 din 08.03.2021, emis de PRIMARIA VALEA MARE PRAVAT;act administrativ nr 1407 din 24.03.2021, emis de PRIMARIA VALEA MARE PRAVAT);		
B5	Intabulare, drept de PROPRIETATE, dobandit prin Construire, cota actuala 1/1, cota initiala 1/1 1) TIRU CONSTANTIN BOGDAN 2) TIRU ANDREEA	A1.1

C. Partea III. SARCINI .

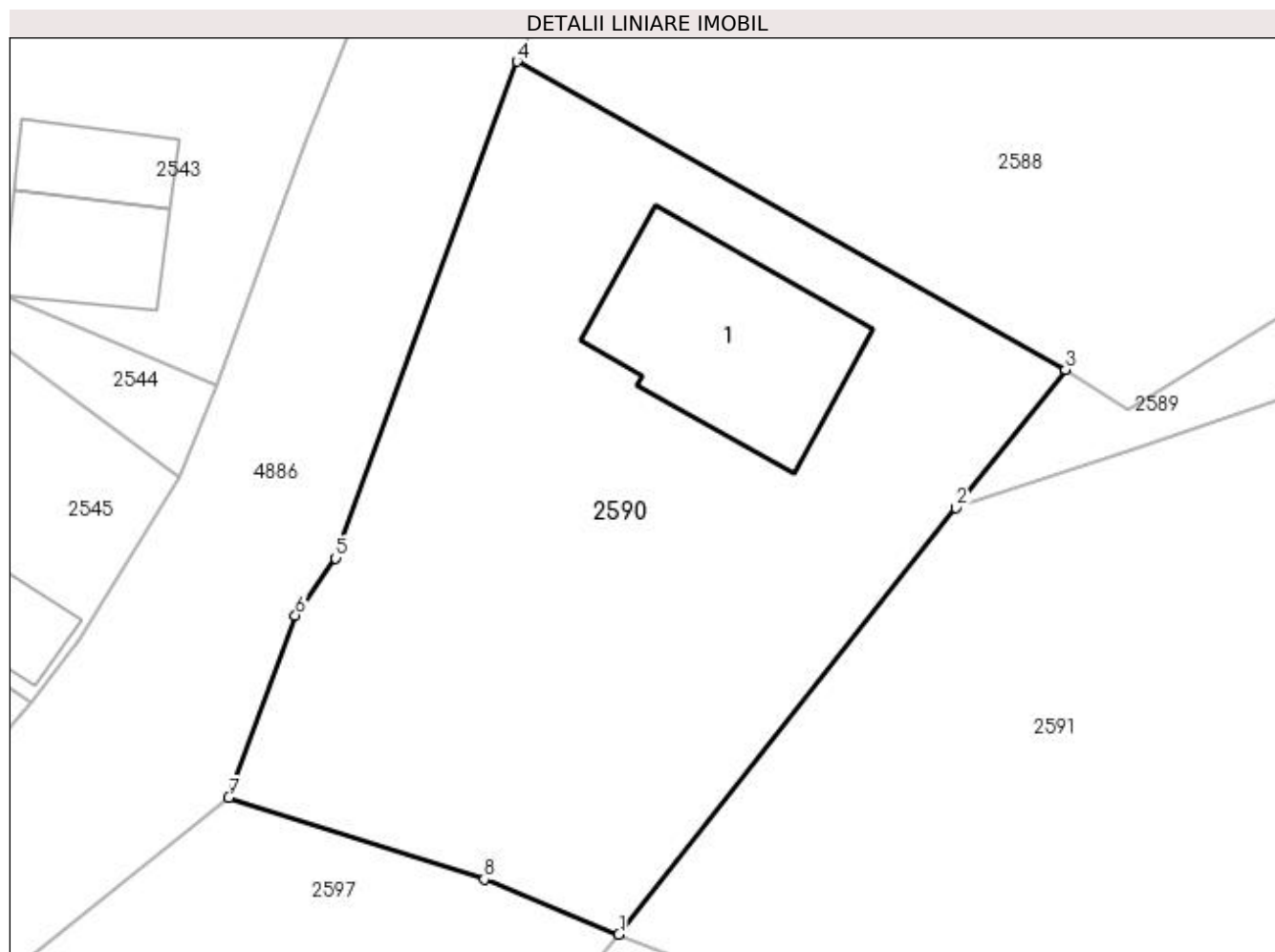
Inscrieri privind dezmembramintele dreptului de proprietate, drepturi reale de garanție și sarcini	Referințe
NU SUNT	

Anexa Nr. 1 La Partea I

Teren

Nr cadastral	Suprafața (mp)*	Observații / Referințe
81092	1.018	

* Suprafața este determinată în planul de proiecție Stereo 70.



Date referitoare la teren

Crt	Categorie folosință	Intra vilan	Suprafața (mp)	Tarla	Parcelă	Nr. topo	Observații / Referințe
1	curți constructii	DA	400	15	815	-	
2	faneata	DA	618	15	275,815	-	

Date referitoare la construcții

Crt	Număr	Destinație construcție	Supraf. (mp)	Situație juridică	Observații / Referințe
A1.1	81092-C1	construcții de locuințe	108	Cu acte	Nr. niveluri:2; S. construita la sol:108 mp; S. construita desfasurata:216 mp; Casa(locuinta) /P+M/-din caramida, an 2019

Lungime Segmente

1) Valorile lungimilor segmentelor sunt obținute din proiecție în plan.

Punct început	X / Y	Punct sfârșit	X / Y	Lungime segment (** (m)
1	508.270,754 421.644,484	2	508.288,163 421.666,481	28.052
2	508.288,163 421.666,481	3	508.293,816 421.673,624	9.109
3	508.293,816 421.673,624	4	508.265,511 421.689,509	32.458

Punct început	X / Y	Punct sfârșit	X / Y	Lungime segment (** (m)
4	508.265,511 421.689,509	5	508.256,136 421.663,888	27.282
5	508.256,136 421.663,888	6	508.254,065 421.660,945	3.599
6	508.254,065 421.660,945	7	508.250,612 421.651,527	10.031
7	508.250,612 421.651,527	8	508.263,816 421.647,329	13.855
8	508.263,816 421.647,329	1	508.270,754 421.644,484	7.499

** Lungimile segmentelor sunt determinate în planul de proiecție Stereo 70 și sunt rotunjite la 1 milimetru.

*** Distanța dintre puncte este formată din segmente cumulate ce sunt mai mici decât valoarea 1 milimetru.

**DATE DESPRE IMOBILUL NR. 2591**

Oficiul de Cadastru și Publicitate Imobiliară ARGES
Biroul de Cadastru și Publicitate Imobiliară Campulung

A. Partea I. Descrierea imobilului

TEREN Intravilan

Adresa: Loc. Valea Mare Pravat, Jud. Arges, Punctul,,La Varnita'

Nr. Crt	Nr cadastral Nr. topografic	Suprafața* (mp)	Observații / Referințe
A1	81221	3.424	Sector cadastral:29 Teren neimprejmuit;

B. Partea II. Proprietari și acte

Inscrieri privitoare la dreptul de proprietate și alte drepturi reale		Referințe
17122 / 08/12/2015		
Act Notarial nr. 677, din 07/12/2015 emis de TULUCA ANDREI;		
B1	Se infiinteaza cartea funciara 81221 a imobilului cu numarul cadastral 81221/Valea Mare Pravat, rezultat din dezmembrarea imobilului cu numarul cadastral 81197 inscris in cartea funciara 81197;	A1
17123 / 08/12/2015		
Act Notarial nr. 678, din 07/12/2015 emis de TULUCA ANDREI;		
B2	Intabulare, drept de PROPRIETATE bun comun, dobandit prin Conventie, cota actuala 1/1, cota initiala 1/1 1) ȚIRU CONSTANTIN BOGDAN 2) ȚIRU ANDREEA, soti	A1

C. Partea III. SARCINI .

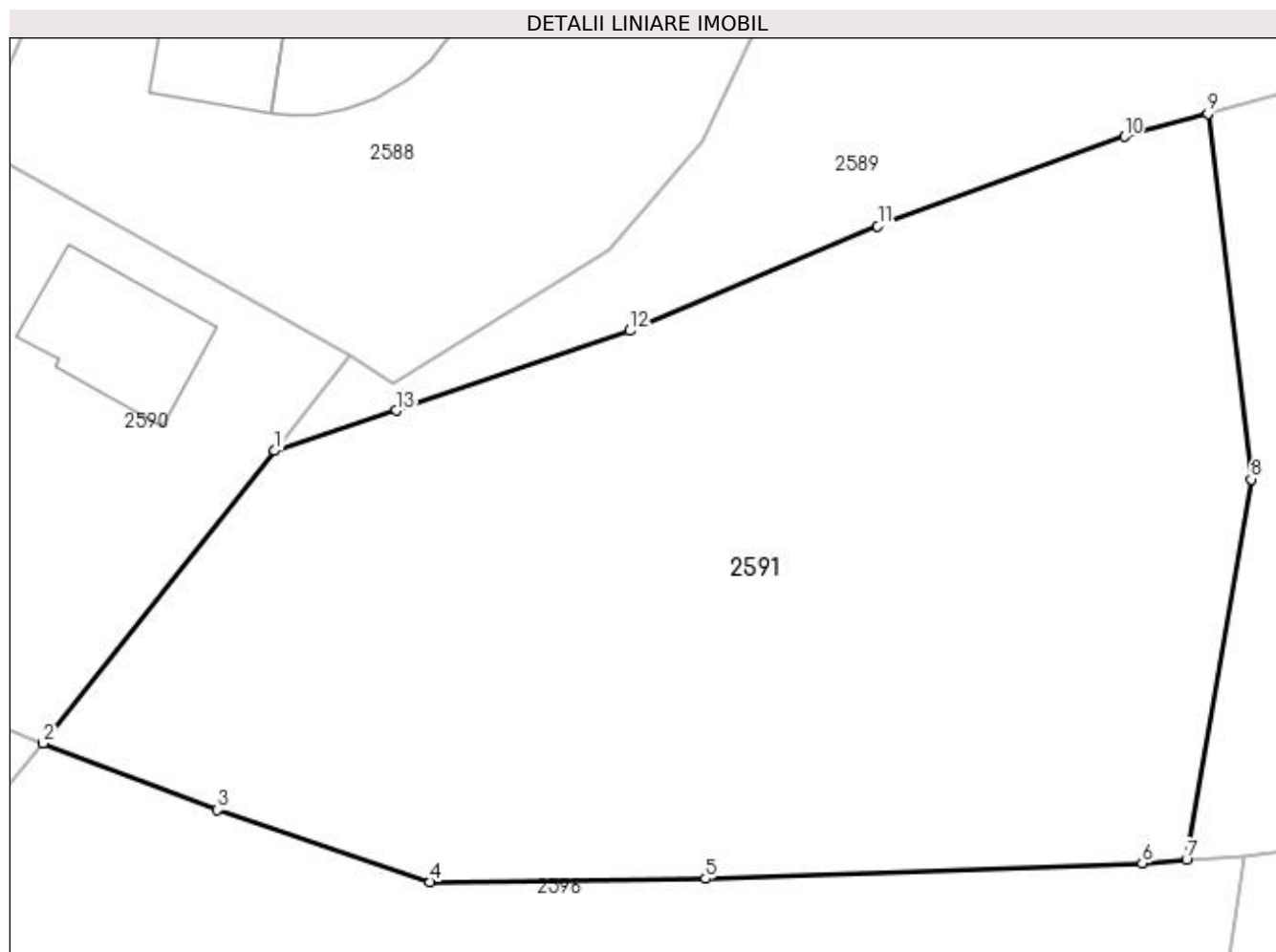
Inscrieri privind dezmembramintele dreptului de proprietate, drepturi reale de garanție și sarcini	Referințe
NU SUNT	

Anexa Nr. 1 La Partea I

Teren

Nr cadastral	Suprafața (mp)*	Observații / Referințe
81221	3.424	

* Suprafața este determinată în planul de proiecție Stereo 70.



Date referitoare la teren

Crt	Categorie folosință	Intra vilan	Suprafața (mp)	Tarla	Parcelă	Nr. topo	Observații / Referințe
1	livada	DA	3.424	15	275,818	-	În act se regăsește P817

Lungime Segmente

1) Valorile lungimilor segmentelor sunt obținute din proiecție în plan.

Punct început	X / Y	Punct sfârșit	X / Y	Lungime segment (** (m)
1	508.288,163 421.666,481	2	508.270,754 421.644,484	28.052
2	508.270,754 421.644,484	3	508.283,883 421.639,487	14.048
3	508.283,883 421.639,487	4	508.299,849 421.634,063	16.862
4	508.299,849 421.634,063	5	508.320,575 421.634,324	20.728
5	508.320,575 421.634,324	6	508.353,429 421.635,464	32.874

Punct început	X / Y	Punct sfârșit	X / Y	Lungime segment (** (m)
6	508.353,429 421.635,464	7	508.356,762 421.635,721	3.343
7	508.356,762 421.635,721	8	508.361,619 421.664,349	29.037
8	508.361,619 421.664,349	9	508.358,368 421.691,82	27.663
9	508.358,368 421.691,82	10	508.352,091 421.690,102	6.508
10	508.352,091 421.690,102	11	508.333,522 421.683,391	19.745
11	508.333,522 421.683,391	12	508.314,869 421.675,515	20.248
12	508.314,869 421.675,515	13	508.297,313 421.669,505	18.556
13	508.297,313 421.669,505	1	508.288,163 421.666,481	9.637

** Lungimile segmentelor sunt determinate în planul de proiecție Stereo 70 și sunt rotunjite la 1 milimetru.

*** Distanța dintre puncte este formată din segmente cumulate ce sunt mai mici decât valoarea 1 milimetru.

**DATE DESPRE IMOBILUL NR. 2592**

Oficiul de Cadastru și Publicitate Imobiliară ARGES
Biroul de Cadastru și Publicitate Imobiliară Campulung

A. Partea I. Descrierea imobilului

TEREN Necunoscut

Adresa: Loc. Valea Mare Pravat, Jud. Arges

Nr. Crt	Nr cadastral Nr. topografic	Suprafața* (mp)	Observații / Referințe
A1		1.515	Sector cadastral:29 Teren imprejmuit;

B. Partea II. Proprietari și acte

Inscrieri privitoare la dreptul de proprietate și alte drepturi reale	Referințe
/	
Act Normativ nr. 7, din 13/03/1996 emis de PARLAMENT (art. 13 alin. 15);	
B1	A1
Inscrierea provizorie, drept de PROPRIETATE, dobandit prin Lege, cota actuala 1/1, cota initiala 1/1 1) COMUNA VALEA MARE PRAVAT, CIF:5010196	

C. Partea III. SARCINI .

Inscrieri privind dezmembramintele dreptului de proprietate, drepturi reale de garanție și sarcini	Referințe
NU SUNT	

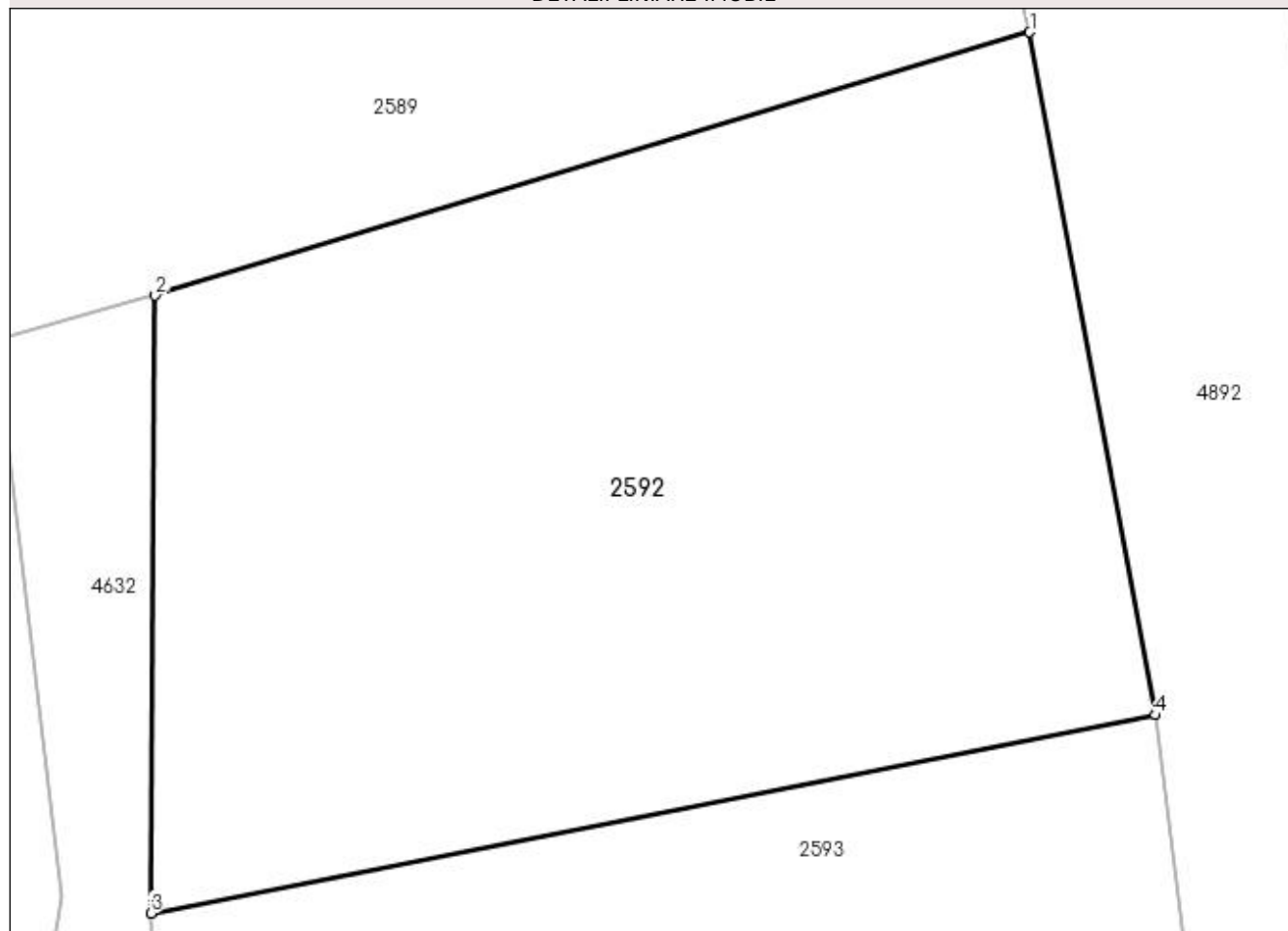
Anexa Nr. 1 La Partea I

Teren

Nr cadastral	Suprafața (mp)*	Observații / Referințe
	1.515	

* Suprafața este determinată în planul de proiecție Stereo 70.

DETALII LINIARE IMOBIL



Date referitoare la teren

Crt	Categorie folosință	Intra vilan	Suprafața (mp)	Tarla	Parcelă	Nr. topo	Observații / Referințe
1	livada	DA	497	15	275	-	
2	livada	NU	1.018	15	275	-	

Lungime Segmente

1) Valorile lungimilor segmentelor sunt obținute din proiecție în plan.

Punct început	X / Y	Punct sfârșit	X / Y	Lungime segment (** (m)
1	508.409,265 421.706,931	2	508.366,209 421.693,967	44.965
2	508.366,209 421.693,967	3	508.365,988 421.663,569	30.399
3	508.365,988 421.663,569	4	508.415,469 421.673,322	50.433
4	508.415,469 421.673,322	1	508.409,265 421.706,931	34.177

**** Lungimile segmentelor sunt determinate în planul de proiecţie Stereo 70 şi sunt rotunjite la 1 milimetru.**

***** Distanţa dintre puncte este formată din segmente cumulate ce sunt mai mici decât valoarea 1 milimetru.**

**DATE DESPRE IMOBILUL NR. 2593**

Oficiul de Cadastru și Publicitate Imobiliară ARGES
Biroul de Cadastru și Publicitate Imobiliară Campulung

A. Partea I. Descrierea imobilului

TEREN Necunoscut

Nr. CF vechi:425
Nr. cadastral vechi:688

Adresa: Loc. Valea Mare Pravat, Jud. Arges

Nr. Crt	Nr cadastral Nr. topografic	Suprafața* (mp)	Observații / Referințe
A1	80625	1.495	Sector cadastral:29 Teren imprejmuit; pct.Mata

B. Partea II. Proprietari și acte

Inscrieri privitoare la dreptul de proprietate și alte drepturi reale	Referințe
4389 / 19/08/2005	
Act Notarial nr. 1931, din 18/08/2005 emis de BNP IONESCU CORNELIA;	
B1	A1
Intabulare, drept de PROPRIETATE, dobandit prin Conventie, cota actuala 1/1, cota initiala 1/1	
1) ANCU C. CONSTANTIN	
2) ANCU CORNELIA, soti	
OBSERVATII: (provenita din conversia CF 425)	

C. Partea III. SARCINI .

Inscrieri privind dezmembramintele dreptului de proprietate, drepturi reale de garanție și sarcini	Referințe
NU SUNT	

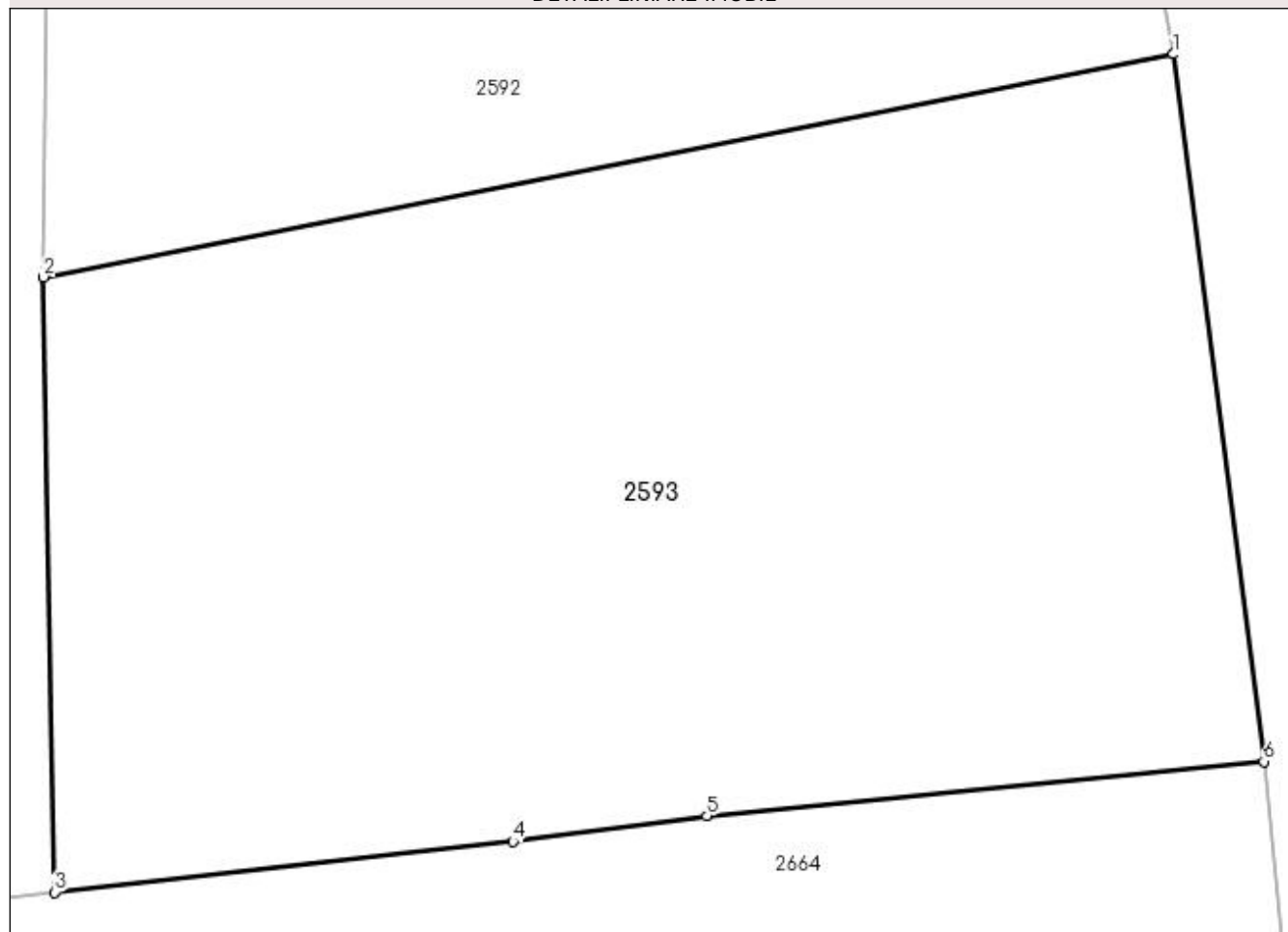
Anexa Nr. 1 La Partea I

Teren

Nr cadastral	Suprafața (mp)*	Observații / Referințe
80625	1.495	pct.Mata

* Suprafața este determinată în planul de proiecție Stereo 70.

DETALII LINIARE IMOBIL



Date referitoare la teren

Crt	Categorie folosință	Intra vilan	Suprafața (mp)	Tarla	Parcelă	Nr. topo	Observații / Referințe
1	faneata	DA	441	15	275	-	conf PUG
2	faneata	NU	1.054	15	275	-	

Lungime Segmente

1) Valorile lungimilor segmentelor sunt obținute din proiecție în plan.

Punct început	X / Y	Punct sfârșit	X / Y	Lungime segment (** (m)
1	508.415,469 421.673,322	2	508.365,988 421.663,569	50.433
2	508.365,988 421.663,569	3	508.366,453 421.636,646	26.927
3	508.366,453 421.636,646	4	508.386,538 421.638,868	20.208
4	508.386,538 421.638,868	5	508.395,04 421.639,984	8.575

Punct început	X / Y	Punct sfârșit	X / Y	Lungime segment (** (m)
5	508.395,04 421.639,984	6	508.419,422 421.642,362	24.498
6	508.419,422 421.642,362	1	508.415,469 421.673,322	31.211

** Lungimile segmentelor sunt determinate în planul de proiecție Stereo 70 și sunt rotunjite la 1 milimetru.

*** Distanța dintre puncte este formată din segmente cumulate ce sunt mai mici decât valoarea 1 milimetru.

**DATE DESPRE IMOBILUL NR. 2594**

Oficiul de Cadastru și Publicitate Imobiliară ARGES
Biroul de Cadastru și Publicitate Imobiliară Campulung

A. Partea I. Descrierea imobilului

TEREN Intravilan

Adresa: Loc. Valea Mare Pravat, Jud. Arges

Nr. Crt	Nr cadastral Nr. topografic	Suprafața* (mp)	Observații / Referințe
A1		311	Sector cadastral:29 Teren neimprejmuit;

B. Partea II. Proprietari și acte

Inscrieri privitoare la dreptul de proprietate și alte drepturi reale	Referințe
/	
Act Normativ nr. 7, din 13/03/1996 emis de PARLAMENT (art. 13 alin. 15);	
B1	A1
Inscrierea provizorie, drept de PROPRIETATE, dobandit prin Lege, cota actuala 1/1, cota initiala 1/1 1) COMUNA VALEA MARE PRAVAT, CIF:5010196	

C. Partea III. SARCINI .

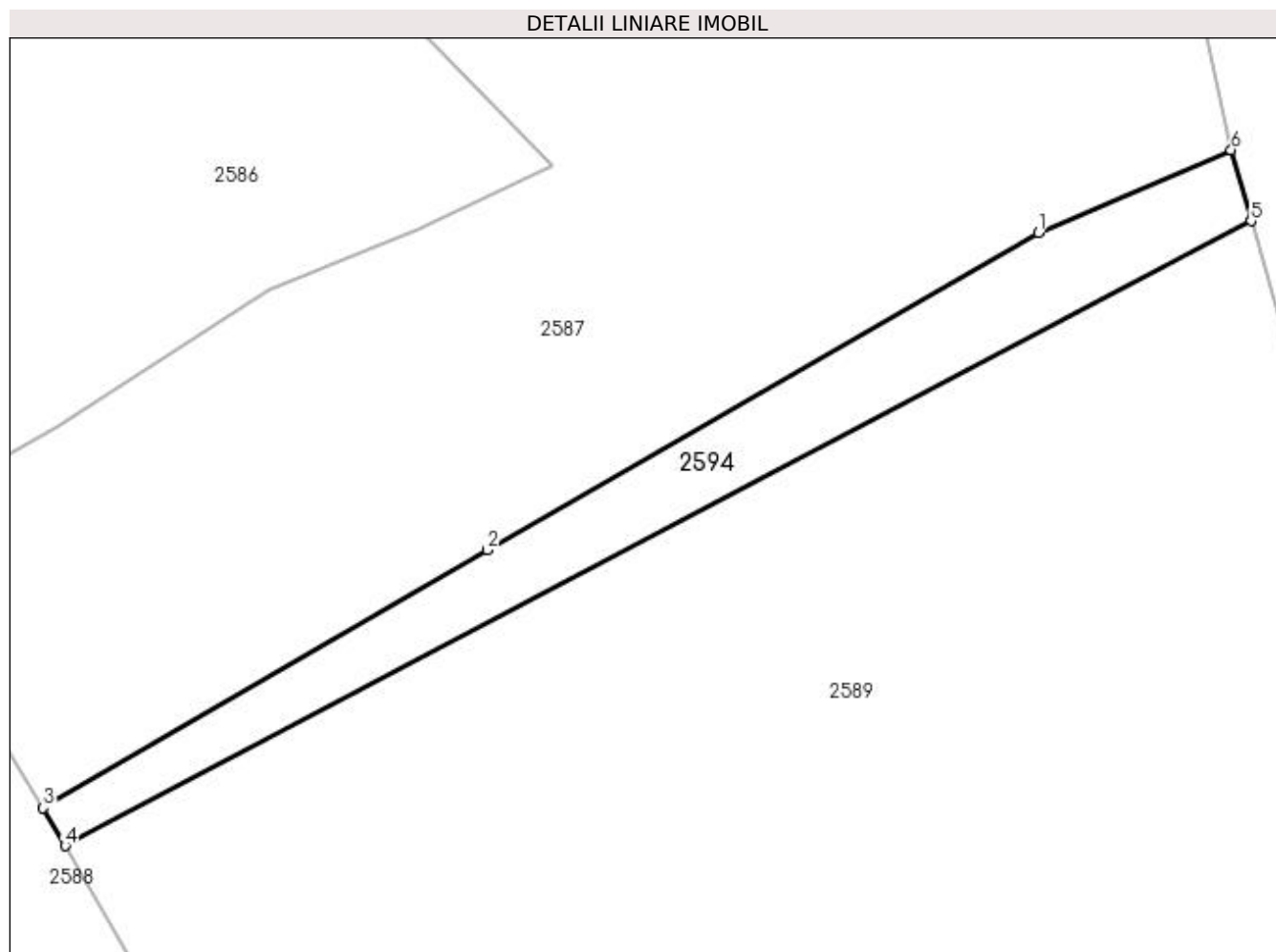
Inscrieri privind dezmembramintele dreptului de proprietate, drepturi reale de garanție și sarcini	Referințe
NU SUNT	

Anexa Nr. 1 La Partea I

Teren

Nr cadastral	Suprafața (mp)*	Observații / Referințe
	311	

* Suprafața este determinată în planul de proiecție Stereo 70.



Date referitoare la teren

Crt	Categorie folosință	Intra vilan	Suprafața (mp)	Tarla	Parcelă	Nr. topo	Observații / Referințe
1	faneata	DA	311	15	813	-	

Lungime Segmente

1) Valorile lungimilor segmentelor sunt obținute din proiecție în plan.

Punct început	X / Y	Punct sfârșit	X / Y	Lungime segment (** (m)
1	508.383,586 421.762,158	2	508.351,72 421.743,81	36.771
2	508.351,72 421.743,81	3	508.326,024 421.728,905	29.706
3	508.326,024 421.728,905	4	508.327,295 421.726,709	2.537
4	508.327,295 421.726,709	5	508.395,895 421.762,833	77.53
5	508.395,895 421.762,833	6	508.394,736 421.766,95	4.277

Punct început	X / Y	Punct sfârșit	X / Y	Lungime segment (** (m)
6	508.394,736 421.766,95	1	508.383,586 421.762,158	12.136

** Lungimile segmentelor sunt determinate în planul de proiecție Stereo 70 și sunt rotunjite la 1 milimetru.

*** Distanța dintre puncte este formată din segmente cumulate ce sunt mai mici decât valoarea 1 milimetru.

**DATE DESPRE IMOBILUL NR. 2595**

Oficiul de Cadastru și Publicitate Imobiliară ARGES
Biroul de Cadastru și Publicitate Imobiliară Campulung

A. Partea I. Descrierea imobilului

TEREN Necunoscut

Adresa: Loc. Selari, Jud. Arges

Nr. Crt	Nr cadastral Nr. topografic	Suprafața* (mp)	Observații / Referințe
A1		1.088	Sector cadastral:29 Teren neimprejmuit;

B. Partea II. Proprietari și acte

Inscrieri privitoare la dreptul de proprietate și alte drepturi reale		Referințe
/		
Act Administrativ nr. 72550, din 11/07/1995 emis de CJPSDPAT ARGES (Certificat de deces nr.29/29.07.2011 din data de eliberat de Primăria Comunei Valea Mare Pravăţ);		
B1	Intabulare, drept de PROPRIETATE, dobândit prin Reconstituire, cota actuala 1/1, cota initiala 1/1 1) MILOȘOIU ION DEFUNCT:Da	A1

C. Partea III. SARCINI .

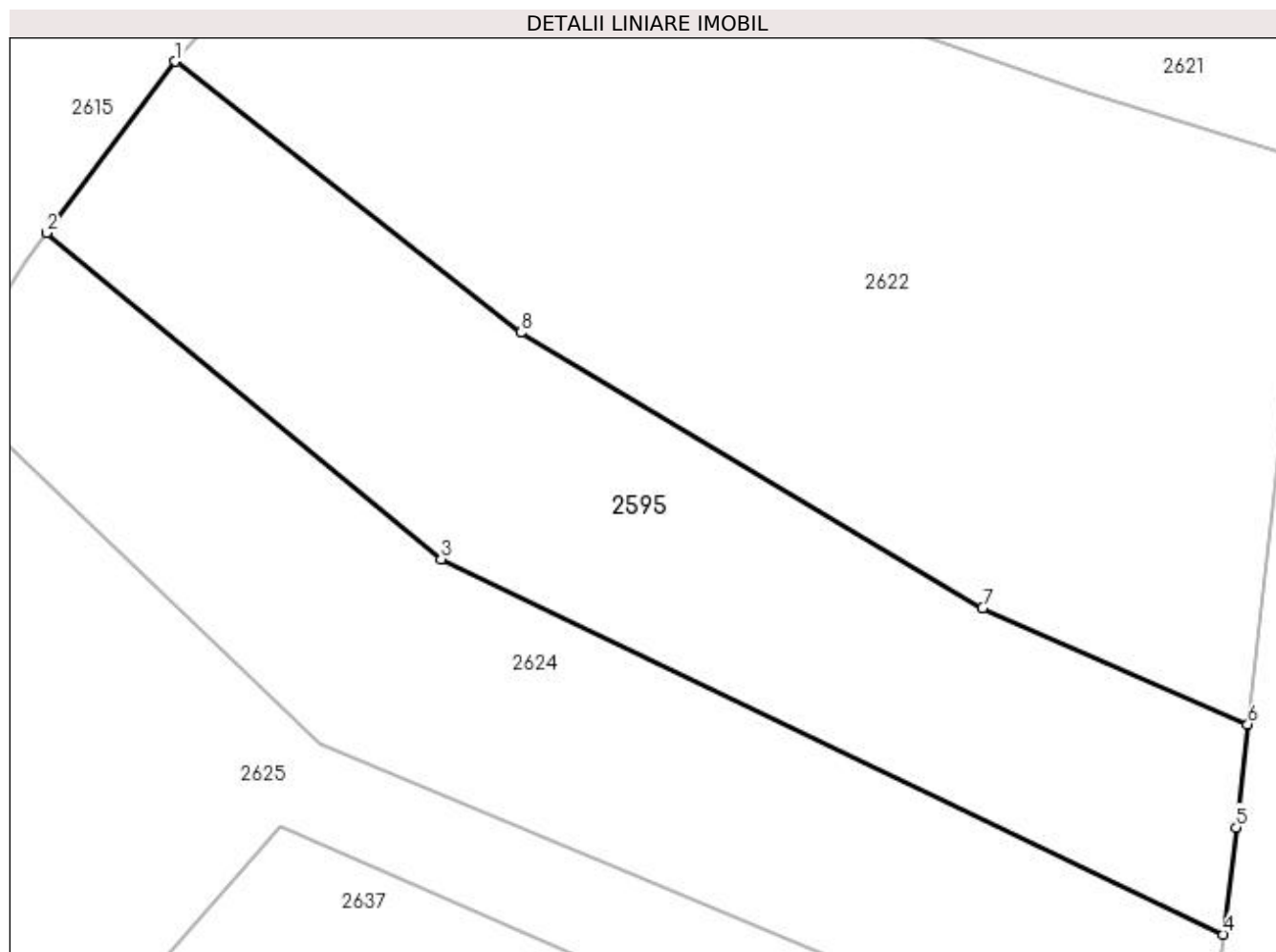
Inscrieri privind dezmembramintele dreptului de proprietate, drepturi reale de garanție și sarcini	Referințe
NU SUNT	

Anexa Nr. 1 La Partea I

Teren

Nr cadastral	Suprafața (mp)*	Observații / Referințe
	1.088	

* Suprafața este determinată în planul de proiecție Stereo 70.



Date referitoare la teren

Crt	Categorie folosință	Intra vilan	Suprafața (mp)	Tarla	Parcelă	Nr. topo	Observații / Referințe
1	faneata	DA	717	1	5	-	În act se regăsește T17 și P992
2	pasune	NU	371	1	5	-	

Lungime Segmente

1) Valorile lungimilor segmentelor sunt obținute din proiecție în plan.

Punct început	X / Y	Punct sfârșit	X / Y	Lungime segment (** (m)
1	508.281,157 421.242,213	2	508.273,104 421.231,526	13.381
2	508.273,104 421.231,526	3	508.297,721 421.211,181	31.936
3	508.297,721 421.211,181	4	508.346,528 421.187,799	54.119
4	508.346,528 421.187,799	5	508.347,315 421.194,474	6.721

Punct început	X / Y	Punct sfârșit	X / Y	Lungime segment (** (m)
5	508.347,315 421.194,474	6	508.348,043 421.200,905	6.472
6	508.348,043 421.200,905	7	508.331,497 421.208,128	18.054
7	508.331,497 421.208,128	8	508.302,69 421.225,313	33.544
8	508.302,69 421.225,313	1	508.281,157 421.242,213	27.373

** Lungimile segmentelor sunt determinate în planul de proiecție Stereo 70 și sunt rotunjite la 1 milimetru.

*** Distanța dintre puncte este formată din segmente cumulate ce sunt mai mici decât valoarea 1 milimetru.

**DATE DESPRE IMOBILUL NR. 2596**

Oficiul de Cadastru și Publicitate Imobiliară ARGES
Biroul de Cadastru și Publicitate Imobiliară Campulung

A. Partea I. Descrierea imobilului

TEREN Intravilan

Adresa: Loc. Valea Mare Pravat, Str Baraci, Nr. 526, Jud. Arges, Punctul,,La Varnita'

Nr. Crt	Nr cadastral Nr. topografic	Suprafața* (mp)	Observații / Referințe
A1	81220	Din acte: 4.092 Masurata: 3.799	Sector cadastral:29 Teren neimprejmit;

B. Partea II. Proprietari și acte

Inscrieri privitoare la dreptul de proprietate și alte drepturi reale	Referințe
17122 / 08/12/2015	
Act Notarial nr. 677, din 07/12/2015 emis de TULUCA ANDREI;	
B1	Se infiinteaza cartea funciara 81220 a imobilului cu numarul cadastral 81220/Valea Mare Pravat, rezultat din dezmembrarea imobilului cu numarul cadastral 81197 inscris in cartea funciara 81197;
	A1
2675 / 12/02/2021	
Act Notarial nr. 214, din 11/02/2021 emis de ZIPISI ANDREEA BIANCA;	
B4	Intabulare, drept de PROPRIETATE- bun comun, dobandit prin Conventie, cota actuala 1/1, cota initiala 1/1
	1) CRAIOVEANU IOSIF, casatorit cu 2) CRAIOVEANU FILOFTEIA DELIA
	A1

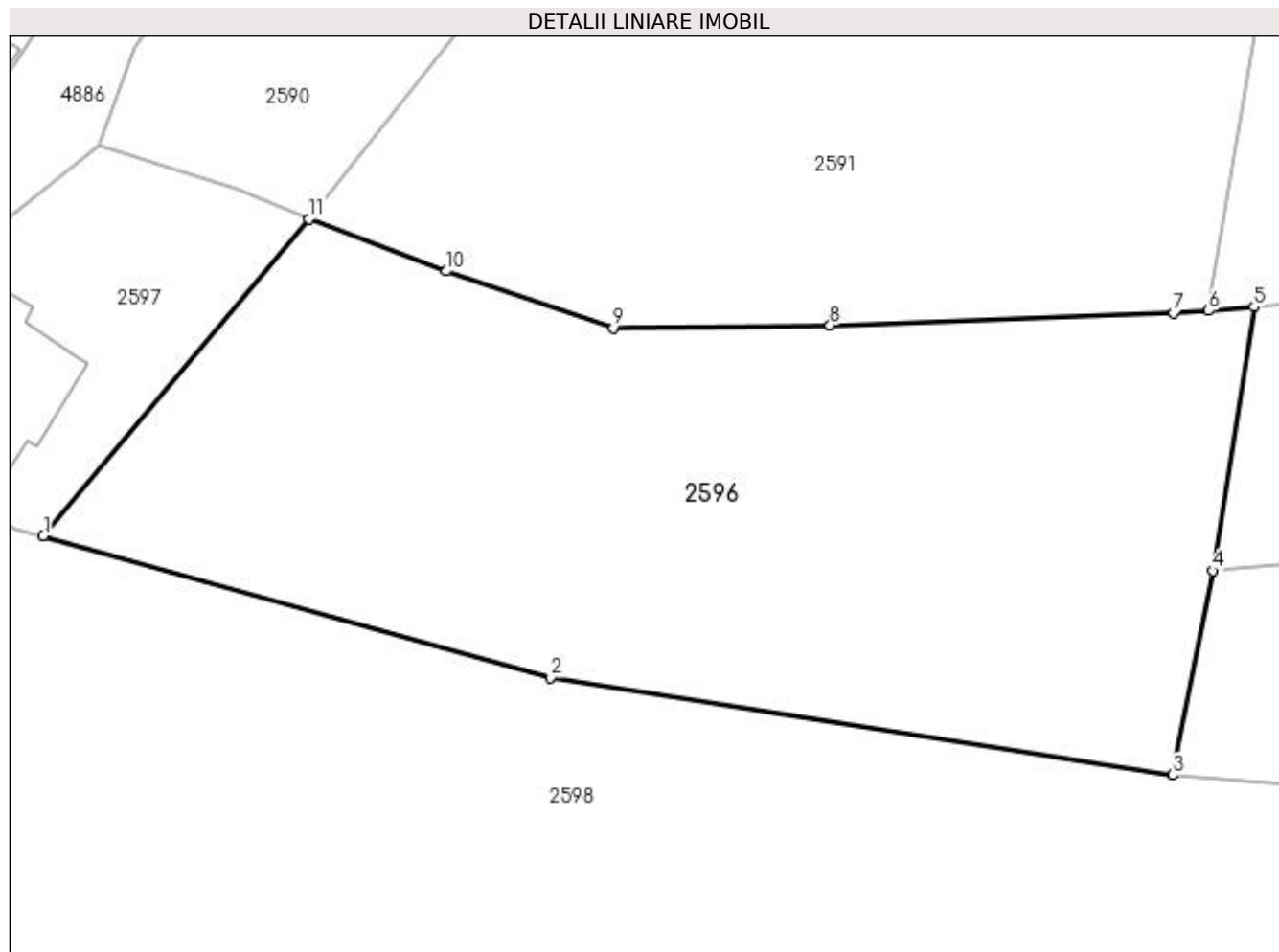
C. Partea III. SARCINI .

Inscrieri privind dezmembramintele dreptului de proprietate, drepturi reale de garanție și sarcini	Referințe
NU SUNT	

Anexa Nr. 1 La Partea I**Teren**

Nr cadastral	Suprafața (mp)*	Observații / Referințe
81220	Din acte: 4.092 Masurata: 3.799	

* Suprafața este determinată în planul de proiecție Stereo 70.

**Date referitoare la teren**

Crt	Categorie folosință	Intravilan	Suprafața (mp)	Tarla	Parcelă	Nr. topo	Observații / Referințe
1	livada	DA	3.731	15	816-818	-	
2	faneata	DA	68	15	275	-	

Lungime Segmente

1) Valorile lungimilor segmentelor sunt obținute din proiecție în plan.

Punct început	X / Y	Punct sfârșit	X / Y	Lungime segment (** (m)
1	508.245,332 421.614,157	2	508.293,845 421.600,628	50.364
2	508.293,845 421.600,628	3	508.353,337 421.591,304	60.218
3	508.353,337 421.591,304	4	508.357,174 421.610,847	19.916
4	508.357,174 421.610,847	5	508.361,127 421.636,057	25.518

Punct început	X / Y	Punct sfârșit	X / Y	Lungime segment (** (m)
5	508.361,127 421.636,057	6	508.356,762 421.635,721	4.378
6	508.356,762 421.635,721	7	508.353,429 421.635,464	3.343
7	508.353,429 421.635,464	8	508.320,575 421.634,324	32.874
8	508.320,575 421.634,324	9	508.299,849 421.634,063	20.728
9	508.299,849 421.634,063	10	508.283,883 421.639,487	16.862
10	508.283,883 421.639,487	11	508.270,754 421.644,484	14.048
11	508.270,754 421.644,484	1	508.245,332 421.614,157	39.573

** Lungimile segmentelor sunt determinate în planul de proiecție Stereo 70 și sunt rotunjite la 1 milimetru.

*** Distanța dintre puncte este formată din segmente cumulate ce sunt mai mici decât valoarea 1 milimetru.

**DATE DESPRE IMOBILUL NR. 2597**

Oficiul de Cadastru și Publicitate Imobiliară ARGES
Biroul de Cadastru și Publicitate Imobiliară Campulung

A. Partea I. Descrierea imobilului

TEREN Intravilan

Adresa: Loc. Valea Mare Pravăț, Str Baraci, Nr. 526, Jud. Arges, PUNCTUL"ACASA"

Nr. Crt	Nr cadastral Nr. topografic	Suprafața* (mp)	Observații / Referințe
A1	81091	900	Sector cadastral:29 Teren neimprijmit;

Construcții

Crt	Nr cadastral Nr. topografic	Adresa	Observații / Referințe
A1.1	81091-C1	Loc. Valea Mare Pravăț, Str Baraci, Nr. 526, Jud. Arges, PUNCTUL"ACASA"	Nr. niveluri:1; S. construita la sol:168 mp; S. construita desfasurata:168 mp; Casa de loocuit.Nu poseda certificat energetic.

B. Partea II. Proprietari și acte

Inscrieri privitoare la dreptul de proprietate și alte drepturi reale		Referințe
8807 / 21/07/2014		
Act Notarial nr. 144, din 18/07/2014 emis de TULUCA ANDREI;		
B1	Se infiinteaza cartea funciara 81091 a imobilului cu numarul cadastral 81091/Valea Mare Pravăț, rezultat din dezmembrarea imobilului cu numarul cadastral 80478 inscris in cartea funciara 80478;	A1, A1.1
7445 / 13/04/2021		
Act Notarial nr. 374, din 12/04/2021 emis de Ciubotaru Raluca Elena;		
B4	Intabulare, drept de PROPRIETATE bun comun, dobandit prin Conventie, cota actuala 1/1, cota initiala 1/1 1) CRAIOVEANU IOSIF, casatorit cu 2) CRAIOVEANU FILOFTEIA DELIA	A1, A1.1

C. Partea III. SARCINI .

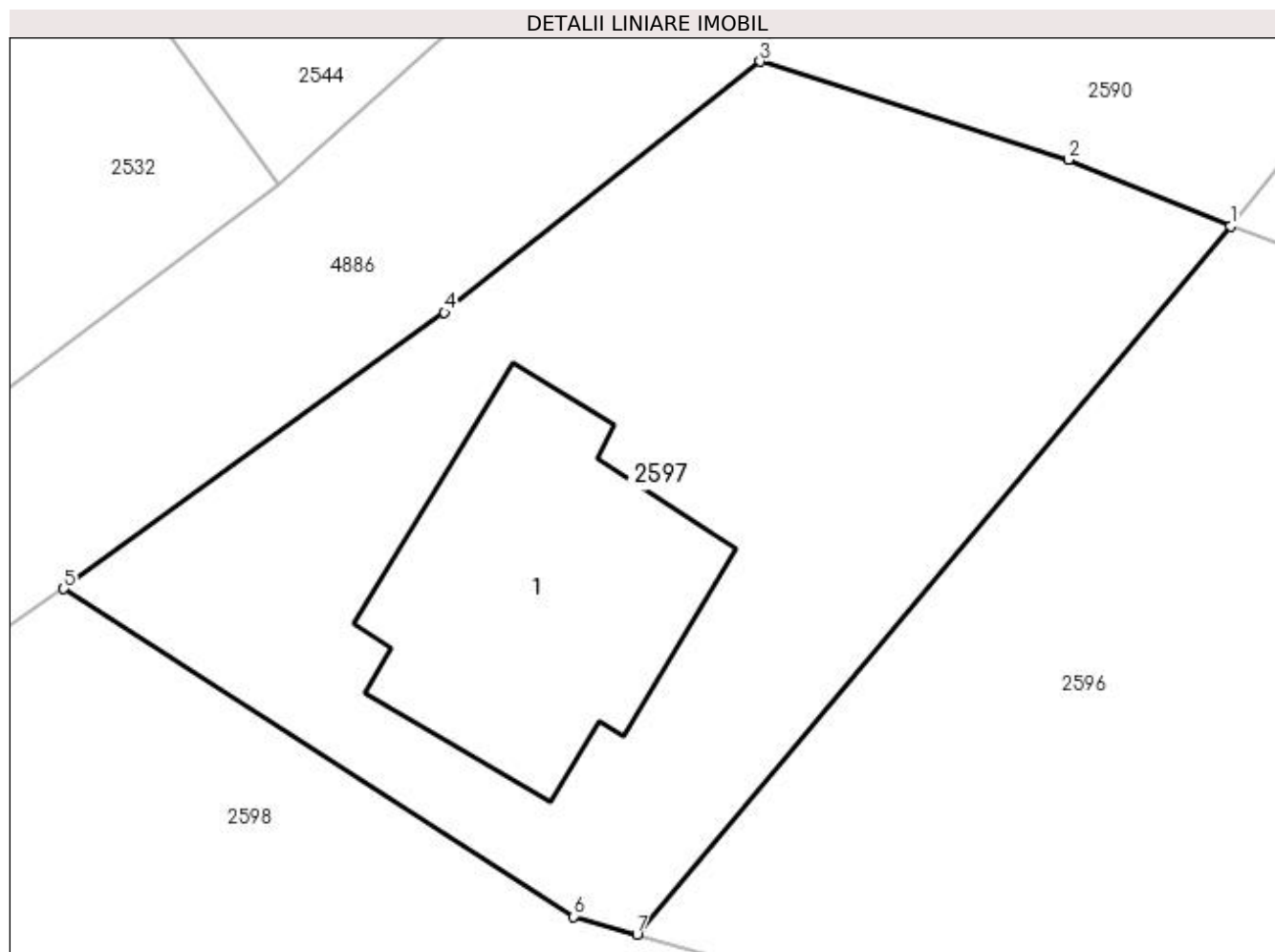
Inscrieri privind dezmembramintele dreptului de proprietate, drepturi reale de garanție și sarcini	Referințe
NU SUNT	

Anexa Nr. 1 La Partea I

Teren

Nr cadastral	Suprafața (mp)*	Observații / Referințe
81091	900	

* Suprafața este determinată în planul de proiecție Stereo 70.



Date referitoare la teren

Crt	Categorie folosință	Intra vilan	Suprafața (mp)	Tarla	Parcelă	Nr. topo	Observații / Referințe
1	curți constructii	DA	900	15	816,817	-	PUNCTUL "ACASA"

Date referitoare la construcții

Crt	Număr	Destinație construcție	Supraf. (mp)	Situație juridică	Observații / Referințe
A1.1	81091-C1	construcții de locuințe	168	Cu acte	Nr. niveluri:1; S. construita la sol:168 mp; S. construita desfasurata:168 mp; Casa de locuit.Nu poseda certificat energetic.

Lungime Segmente

1) Valorile lungimilor segmentelor sunt obținute din proiecție în plan.

Punct început	X / Y	Punct sfârșit	X / Y	Lungime segment (** (m)
1	508.270,754 421.644,484	2	508.263,816 421.647,329	7.499
2	508.263,816 421.647,329	3	508.250,612 421.651,527	13.855
3	508.250,612 421.651,527	4	508.237,088 421.640,773	17.279

Punct început	X / Y	Punct sfârșit	X / Y	Lungime segment (** (m)
4	508.237,088 421.640,773	5	508.220,781 421.628,948	20.143
5	508.220,781 421.628,948	6	508.242,616 421.614,916	25.955
6	508.242,616 421.614,916	7	508.245,332 421.614,157	2.82
7	508.245,332 421.614,157	1	508.270,754 421.644,484	39.573

** Lungimile segmentelor sunt determinate în planul de proiecție Stereo 70 și sunt rotunjite la 1 milimetru.

*** Distanța dintre puncte este formată din segmente cumulate ce sunt mai mici decât valoarea 1 milimetru.

**DATE DESPRE IMOBILUL NR. 2598**

Oficiul de Cadastru și Publicitate Imobiliară ARGES
Biroul de Cadastru și Publicitate Imobiliară Campulung

A. Partea I. Descrierea imobilului

TEREN Necunoscut

Adresa: Loc. Valea Mare Pravat, Jud. Arges, Punctul,,La Varnita'

Nr. Crt	Nr cadastral Nr. topografic	Suprafața* (mp)	Observații / Referințe
A1	81219	10.233	Sector cadastral:29 Teren imprejmuit;

B. Partea II. Proprietari și acte

Inscrieri privitoare la dreptul de proprietate și alte drepturi reale		Referințe
17122 / 08/12/2015		
Act Notarial nr. 677, din 07/12/2015 emis de TULUCA ANDREI;		
B1	Se infiinteaza cartea funciara 81219 a imobilului cu numarul cadastral 81219/Valea Mare Pravat, rezultat din dezmembrarea imobilului cu numarul cadastral 81197 inscris in cartea funciara 81197;	A1
2674 / 12/02/2021		
Act Notarial nr. 214, din 11/02/2021 emis de ZIPISI ANDREEA BIANCA;		
B4	Intabulare, drept de PROPRIETATE-bun comun, dobandit prin Conventie, cota actuala 1/1, cota initiala 1/1 1) CRAIOVEANU IOSIF, casatorit cu 2) CRAIOVEANU FILOFTEIA DELIA	A1

C. Partea III. SARCINI .

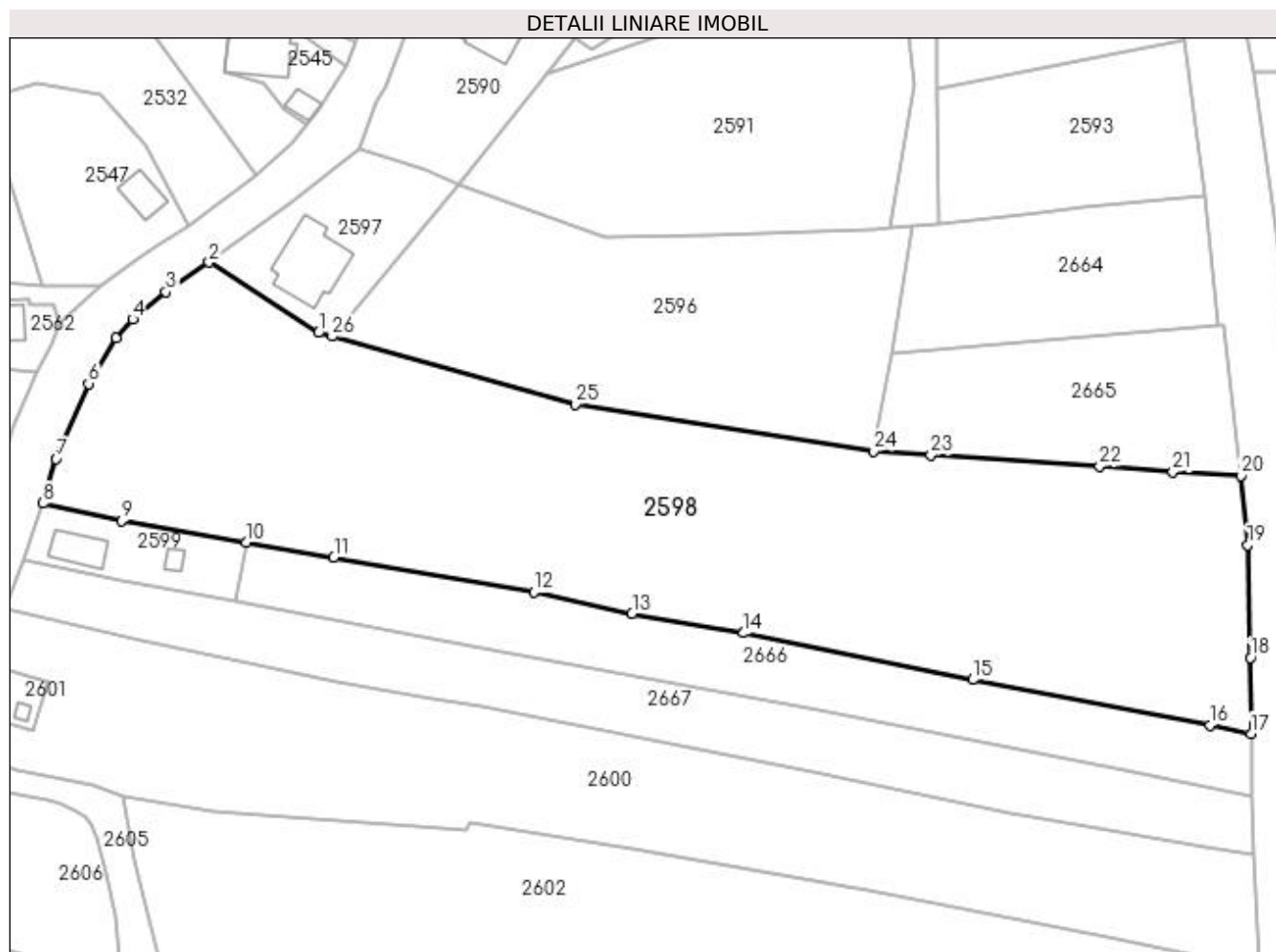
Inscrieri privind dezmembramintele dreptului de proprietate, drepturi reale de garanție și sarcini	Referințe
NU SUNT	

Anexa Nr. 1 La Partea I

Teren

Nr cadastral	Suprafața (mp)*	Observații / Referințe
81219	10.233	

* Suprafața este determinată în planul de proiecție Stereo 70.



Date referitoare la teren

Crt	Categorie folosință	Intra vilan	Suprafața (mp)	Tarla	Parcelă	Nr. topo	Observații / Referințe
1	faneata	DA	2.435	15	817,818	-	conf PUG
2	livada	DA	5.602	15	275	-	
3	livada	NU	2.196	15	275	-	

Lungime Segmente

1) Valorile lungimilor segmentelor sunt obținute din proiecție în plan.

Punct început	X / Y	Punct sfârșit	X / Y	Lungime segment (** (m)
1	508.242,616 421.614,916	2	508.220,781 421.628,948	25.955
3	508.212,156 421.623,047	4	508.205,506 421.617,592	8.601
5	508.202,225 421.613,854	6	508.196,748 421.604,765	10.612
7	508.190,311 421.589,744	8	508.187,667 421.580,895	9.236

Punct început	X / Y	Punct sfârșit	X / Y	Lungime segment (** (m)
2	508.220,781 421.628,948	3	508.212,156 421.623,047	10.45
4	508.205,506 421.617,592	5	508.202,225 421.613,854	4.974
6	508.196,748 421.604,765	7	508.190,311 421.589,744	16.342
8	508.187,667 421.580,895	9	508.203,31 421.577,418	16.025

Punct început	X / Y	Punct sfârșit	X / Y	Lungime segment (** (m)
9	508.203,31 421.577,418	10	508.228,192 421.573,148	25.246
11	508.245,682 421.570,146	12	508.285,564 421.563,148	40.491
13	508.305,177 421.558,899	14	508.327,43 421.555,037	22.586
15	508.373,139 421.545,703	16	508.420,505 421.536,675	48.219
17	508.428,686 421.534,993	18	508.428,597 421.550,09	15.097
19	508.427,982 421.572,595	20	508.426,593 421.586,417	13.892
21	508.413,062 421.587,175	22	508.398,495 421.588,266	14.608
23	508.364,827 421.590,465	24	508.353,337 421.591,304	11.521
25	508.293,845 421.600,628	26	508.245,332 421.614,157	50.364

Punct început	X / Y	Punct sfârșit	X / Y	Lungime segment (** (m)
10	508.228,192 421.573,148	11	508.245,682 421.570,146	17.746
12	508.285,564 421.563,148	13	508.305,177 421.558,899	20.068
14	508.327,43 421.555,037	15	508.373,139 421.545,703	46.652
16	508.420,505 421.536,675	17	508.428,686 421.534,993	8.352
18	508.428,597 421.550,09	19	508.427,982 421.572,595	22.513
20	508.426,593 421.586,417	21	508.413,062 421.587,175	13.552
22	508.398,495 421.588,266	23	508.364,827 421.590,465	33.74
24	508.353,337 421.591,304	25	508.293,845 421.600,628	60.218
26	508.245,332 421.614,157	1	508.242,616 421.614,916	2.82

** Lungimile segmentelor sunt determinate în planul de proiecție Stereo 70 și sunt rotunjite la 1 milimetru.

*** Distanța dintre puncte este formată din segmente cumulate ce sunt mai mici decât valoarea 1 milimetru.

**DATE DESPRE IMOBILUL NR. 2599**

Oficiul de Cadastru și Publicitate Imobiliară ARGES
Biroul de Cadastru și Publicitate Imobiliară Campulung

A. Partea I. Descrierea imobilului

TEREN Intravilan

Adresa: Loc. Valea Mare Pravăț, Str Baraci, Nr. 525, Jud. Arges

Nr. Crt	Nr cadastral Nr. topografic	Suprafața* (mp)	Observații / Referințe
A1		497	Sector cadastral:29 Teren neimprijmit;

Construcții

Crt	Nr cadastral Nr. topografic	Adresa	Observații / Referințe
A1.1		Loc. Valea Mare Pravăț, Str Baraci, Nr. 525, Jud. Arges	Nr. niveluri:1; S. construita la sol:60 mp; S. construita desfasurata:60 mp;
A1.2		Loc. Valea Mare Pravăț, Str Baraci, Nr. 525, Jud. Arges	Nr. niveluri:1; S. construita la sol:14 mp; S. construita desfasurata:14 mp;

B. Partea II. Proprietari și acte

Inscrieri privitoare la dreptul de proprietate și alte drepturi reale		Referințe
/		
Act Notarial nr. 1289, din 03/03/1995 emis de NOTARIATUL DE STAT LOCAL CÂMPULUNG;		
B1	Intabulare, drept de PROPRIETATE bun comun , dobandit prin Conventie, cota actuala 1/1, cota initiala 1/1 1) DOGARU MARIA LUMINIȚA 2) DOGARU GEORGE, soți	A1, A1.1
Act Normativ nr. 7, din 13/03/1996 emis de PARLAMENT (art. 12 alin. 16);		
B2	Intabulare, drept de PROPRIETATE, dobandit prin Construire, cota actuala 1/1, cota initiala 1/1 1) DOGARU MARIA LUMINIȚA 2) DOGARU GEORGE	A1.2

C. Partea III. SARCINI .

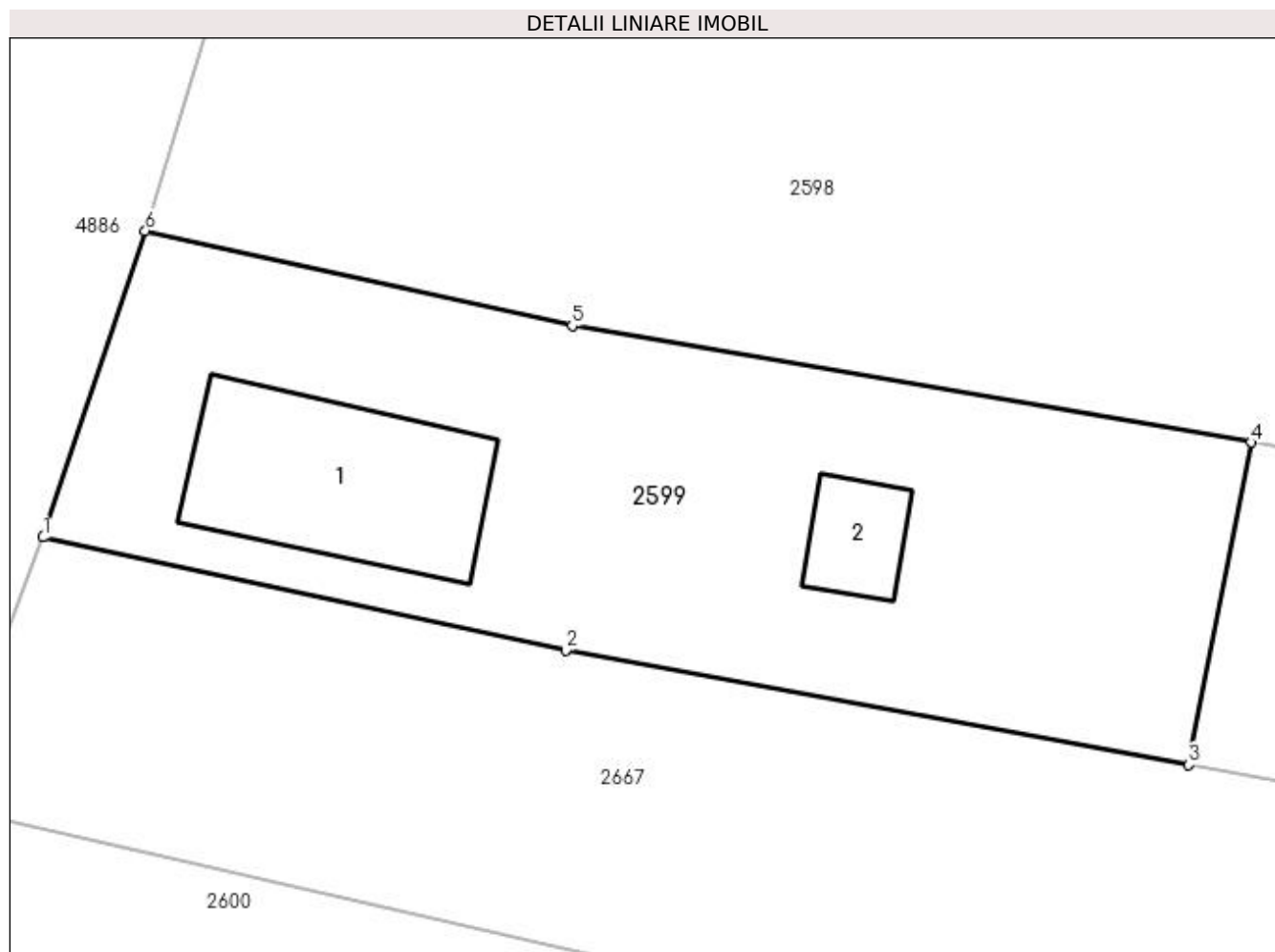
Inscrieri privind dezmembramintele dreptului de proprietate, drepturi reale de garanție și sarcini	Referințe
NU SUNT	

Anexa Nr. 1 La Partea I

Teren

Nr cadastral	Suprafața (mp)*	Observații / Referințe
	497	

* Suprafața este determinată în planul de proiecție Stereo 70.



Date referitoare la teren

Crt	Categorie folosință	Intra vilan	Suprafața (mp)	Tarla	Parcelă	Nr. topo	Observații / Referințe
1	curți constructii	DA	497	15	819	-	

Date referitoare la construcții

Crt	Număr	Destinație construcție	Supraf. (mp)	Situație juridică	Observații / Referințe
A1.1		construcții de locuințe	60	Cu acte	Nr. niveluri:1; S. construita la sol:60 mp; S. construita desfasurata:60 mp;
A1.2		construcții anexa	14	Cu acte	Nr. niveluri:1; S. construita la sol:14 mp; S. construita desfasurata:14 mp;

Lungime Segmente

1) Valorile lungimilor segmentelor sunt obținute din proiecție în plan.

Punct început	X / Y	Punct sfârșit	X / Y	Lungime segment (** (m))
1	508.183,914 421.569,673	2	508.203,07 421.565,529	19.599
2	508.203,07 421.565,529	3	508.225,911 421.561,334	23.223
3	508.225,911 421.561,334	4	508.228,192 421.573,148	12.032

Punct început	X / Y	Punct sfârșit	X / Y	Lungime segment (** (m)
4	508.228,192 421.573,148	5	508.203,31 421.577,418	25.246
5	508.203,31 421.577,418	6	508.187,667 421.580,895	16.025
6	508.187,667 421.580,895	1	508.183,914 421.569,673	11.833

** Lungimile segmentelor sunt determinate în planul de proiecție Stereo 70 și sunt rotunjite la 1 milimetru.

*** Distanța dintre puncte este formată din segmente cumulate ce sunt mai mici decât valoarea 1 milimetru.

**DATE DESPRE IMOBILUL NR. 2600**

Oficiul de Cadastru și Publicitate Imobiliară ARGES
Biroul de Cadastru și Publicitate Imobiliară Campulung

A. Partea I. Descrierea imobilului

TEREN Necunoscut

Adresa: Loc. Valea Mare Pravat, Jud. Arges

Nr. Crt	Nr cadastral Nr. topografic	Suprafața* (mp)	Observații / Referințe
A1		Din acte: 6.000 Masurata: 6.250	Sector cadastral:29 Teren imprejmuit;

B. Partea II. Proprietari și acte

Inscrieri privitoare la dreptul de proprietate și alte drepturi reale		Referințe
/		
Act Administrativ nr. 109751, din 31/05/2000 emis de CJPSDPAT ARGES;		
B1	Intabulare, drept de PROPRIETATE, dobandit prin Reconstituire, cota actuala 1/1, cota initiala 1/1 1) BOTEANU MIOARA , lipsă CNP	A1

C. Partea III. SARCINI .

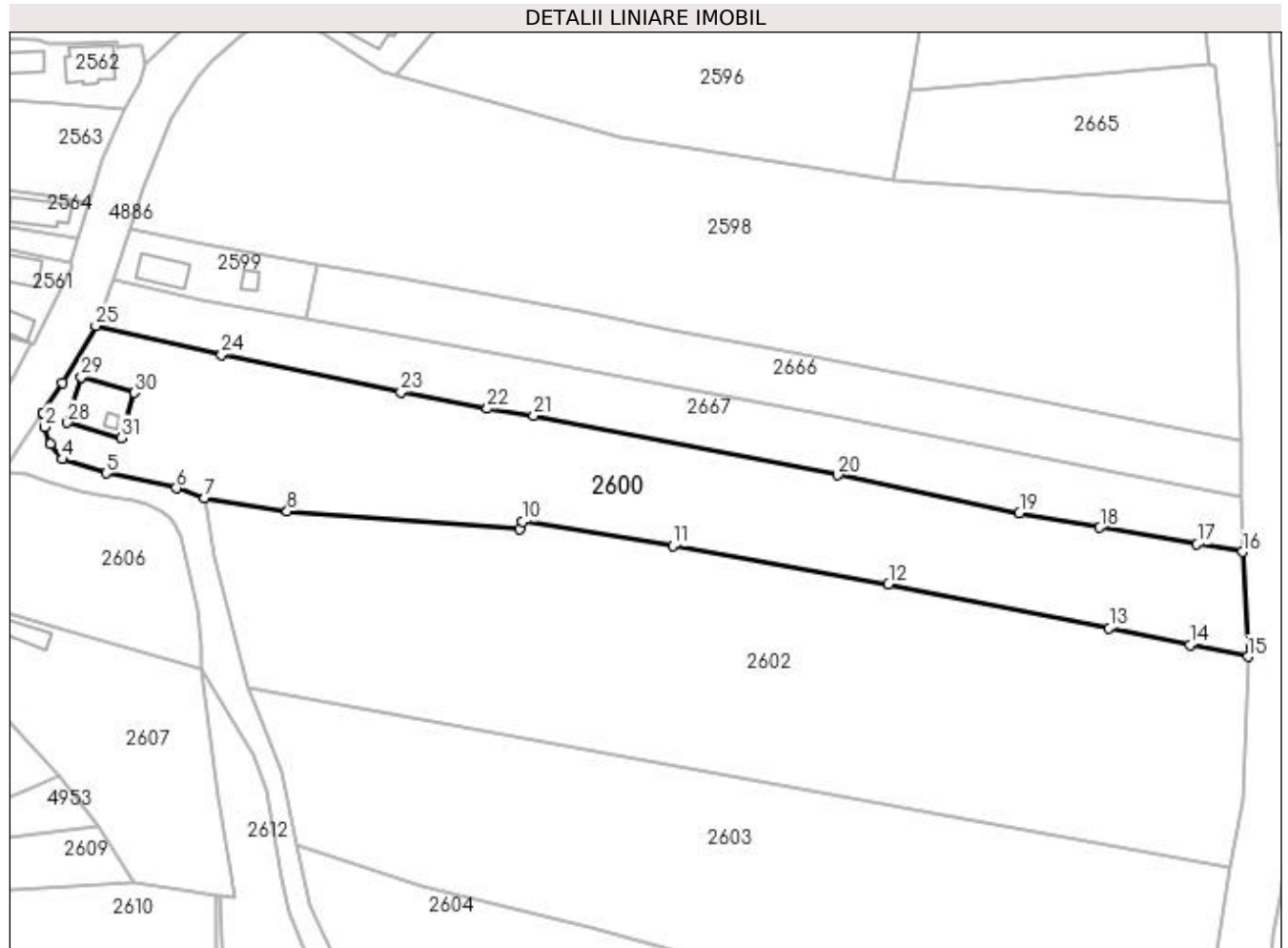
Inscrieri privind dezmembramintele dreptului de proprietate, drepturi reale de garanție și sarcini	Referințe
NU SUNT	

Anexa Nr. 1 La Partea I

Teren

Nr cadastral	Suprafața (mp)*	Observații / Referințe
	Din acte: 6.000	
	Masurata: 6.250	

* Suprafața este determinată în planul de proiecție Stereo 70.



Date referitoare la teren

Crt	Categorie folosință	Intravilan	Suprafața (mp)	Tarla	Parcelă	Nr. topo	Observații / Referințe
1	faneata	DA	5.231	15	819-821,275	-	
2	faneata	NU	1.019	15	275	-	

Lungime Segmente

1) Valorile lungimilor segmentelor sunt obținute din proiecție în plan.

Punct început	X / Y	Punct sfârșit	X / Y	Lungime segment (** (m)
1	508.168,696 421.541,013	2	508.169,065 421.537,931	3.104
3	508.170,326 421.534,129	4	508.172,942 421.530,875	4.175
5	508.182,458 421.527,884	6	508.197,66 421.524,636	15.545
7	508.203,72 421.522,509	8	508.221,72 421.519,609	18.232

Punct început	X / Y	Punct sfârșit	X / Y	Lungime segment (** (m)
2	508.169,065 421.537,931	3	508.170,326 421.534,129	4.006
4	508.172,942 421.530,875	5	508.182,458 421.527,884	9.975
6	508.197,66 421.524,636	7	508.203,72 421.522,509	6.422
8	508.221,72 421.519,609	9	508.272,144 421.515,697	50.576

Punct început	X / Y	Punct sfârșit	X / Y	Lungime segment (** (m))
9	508.272,144 421.515,697	10	508.272,728 421.517,342	1.746
11	508.305,452 421.512,167	12	508.352,291 421.503,856	47.571
13	508.400,199 421.494,242	14	508.417,798 421.490,641	17.964
15	508.430,341 421.488,074	16	508.429,18 421.510,815	22.771
17	508.419,328 421.512,483	18	508.398,187 421.516,061	21.442
19	508.380,707 421.519,206	20	508.341,308 421.527,447	40.252
21	508.275,235 421.540,312	22	508.265,196 421.541,861	10.158
23	508.246,432 421.545,429	24	508.207,486 421.553,569	39.788
25	508.180,177 421.559,862	26	508.172,957 421.547,501	14.315
27	508.168,696 421.541,013	28	508.174,002 421.538,83	5.738
29	508.177,005 421.548,728	30	508.188,505 421.545,311	11.997
31	508.185,732 421.535,493	1	508.174,002 421.538,83	12.195

Punct început	X / Y	Punct sfârșit	X / Y	Lungime segment (** (m))
10	508.272,728 421.517,342	11	508.305,452 421.512,167	33.131
12	508.352,291 421.503,856	13	508.400,199 421.494,242	48.863
14	508.417,798 421.490,641	15	508.430,341 421.488,074	12.803
16	508.429,18 421.510,815	17	508.419,328 421.512,483	9.992
18	508.398,187 421.516,061	19	508.380,707 421.519,206	17.761
20	508.341,308 421.527,447	21	508.275,235 421.540,312	67.314
22	508.265,196 421.541,861	23	508.246,432 421.545,429	19.1
24	508.207,486 421.553,569	25	508.180,177 421.559,862	28.025
26	508.172,957 421.547,501	27	508.168,696 421.541,013	7.762
28	508.174,002 421.538,83	29	508.177,005 421.548,728	10.344
30	508.188,505 421.545,311	31	508.185,732 421.535,493	10.202

** Lungimile segmentelor sunt determinate în planul de proiecție Stereo 70 și sunt rotunjite la 1 milimetru.

*** Distanța dintre puncte este formată din segmente cumulate ce sunt mai mici decât valoarea 1 milimetru.

**DATE DESPRE IMOBILUL NR. 2601**

Oficiul de Cadastru și Publicitate Imobiliară ARGES
Biroul de Cadastru și Publicitate Imobiliară Campulung

A. Partea I. Descrierea imobilului

TEREN Intravilan

Adresa: Loc. Valea Mare Pravat, Jud. Arges

Nr. Crt	Nr cadastral Nr. topografic	Suprafața* (mp)	Observații / Referințe
A1		124	Sector cadastral:29 Teren imprejmuit;

Construcții

Crt	Nr cadastral Nr. topografic	Adresa	Observații / Referințe
A1.1		Loc. Valea Mare Pravat, Jud. Arges	Nr. niveluri:1; S. construita la sol:8 mp; S. construita desfasurata:8 mp;

B. Partea II. Proprietari și acte

Inscrieri privitoare la dreptul de proprietate și alte drepturi reale	Referințe
/	
Act Normativ nr. 7, din 13/03/1996 emis de PARLAMENT (art. 13 alin. 15);	
B1	Inscrierea provizorie, drept de PROPRIETATE, dobandit prin Lege, cota actuala 1/1, cota initiala 1/1 1) COMUNA VALEA MARE PRAVAT, CIF:5010196

C. Partea III. SARCINI .

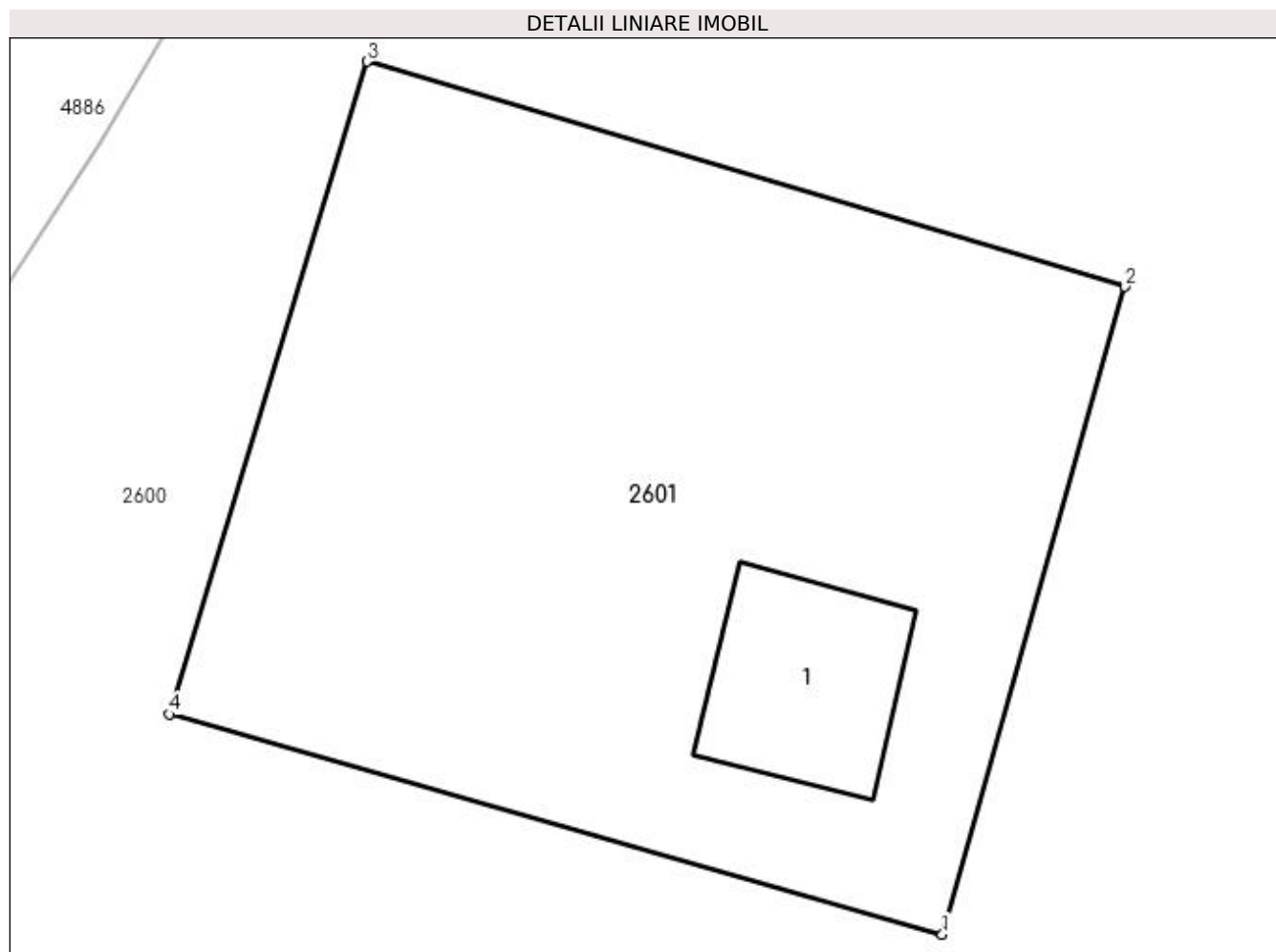
Inscrieri privind dezmembramintele dreptului de proprietate, drepturi reale de garanție și sarcini	Referințe
NU SUNT	

Anexa Nr. 1 La Partea I

Teren

Nr cadastral	Suprafața (mp)*	Observații / Referințe
	124	

* Suprafața este determinată în planul de proiecție Stereo 70.



Date referitoare la teren

Crt	Categorie folosință	Intra vilan	Suprafața (mp)	Tarla	Parcelă	Nr. topo	Observații / Referințe
1	curți constructii	DA	124	15	819,820	-	

Date referitoare la construcții

Crt	Număr	Destinație construcție	Supraf. (mp)	Situație juridică	Observații / Referințe
A1.1		construcții industriale și edilitare	8	Cu acte	Nr. niveluri:1; S. construita la sol:8 mp; S. construita desfasurata:8 mp;

Lungime Segmente

1) Valorile lungimilor segmentelor sunt obținute din proiecție în plan.

Punct început	X / Y	Punct sfârșit	X / Y	Lungime segment (** (m)
1	508.185,732 421.535,493	2	508.188,505 421.545,311	10.202
2	508.188,505 421.545,311	3	508.177,005 421.548,727	11.997
3	508.177,005 421.548,727	4	508.174,002 421.538,83	10.343

Punct început	X / Y	Punct sfârșit	X / Y	Lungime segment (** (m)
4	508.174,002 421.538,83	1	508.185,732 421.535,493	12.195

** Lungimile segmentelor sunt determinate în planul de proiecție Stereo 70 și sunt rotunjite la 1 milimetru.

*** Distanța dintre puncte este formată din segmente cumulate ce sunt mai mici decât valoarea 1 milimetru.



DATE DESPRE IMOBILUL NR. 2602

Oficiul de Cadastru și Publicitate Imobiliară ARGES
Biroul de Cadastru și Publicitate Imobiliară Campulung

A. Partea I. Descrierea imobilului

TEREN Necunoscut

Nr. CF vechi:90
Nr. cadastral vechi:109

Adresa: Loc. Valea Mare Pravat, Jud. Arges

Nr. Crt	Nr cadastral Nr. topografic	Suprafața* (mp)	Observații / Referințe
A1	80306	10.122	Sector cadastral:29 Teren neimprejmuț; pct La Varnita

B. Partea II. Proprietari și acte

Inscrieri privitoare la dreptul de proprietate și alte drepturi reale		Referințe
3101 / 18/09/2001		
Act Notarial nr. 2697, din 17/09/2001 emis de BNP TULUCA FILOFTEIA;		
B1	Intabulare, drept de PROPRIETATE, dobandit prin Conventie, cota actuala 1/1, cota initiala 1/1 1) BONCOI PETRE- IONEL , necasatorit, lipsă CNP <i>OBSERVATII: (provenita din conversia CF 90)</i>	A1

C. Partea III. SARCINI

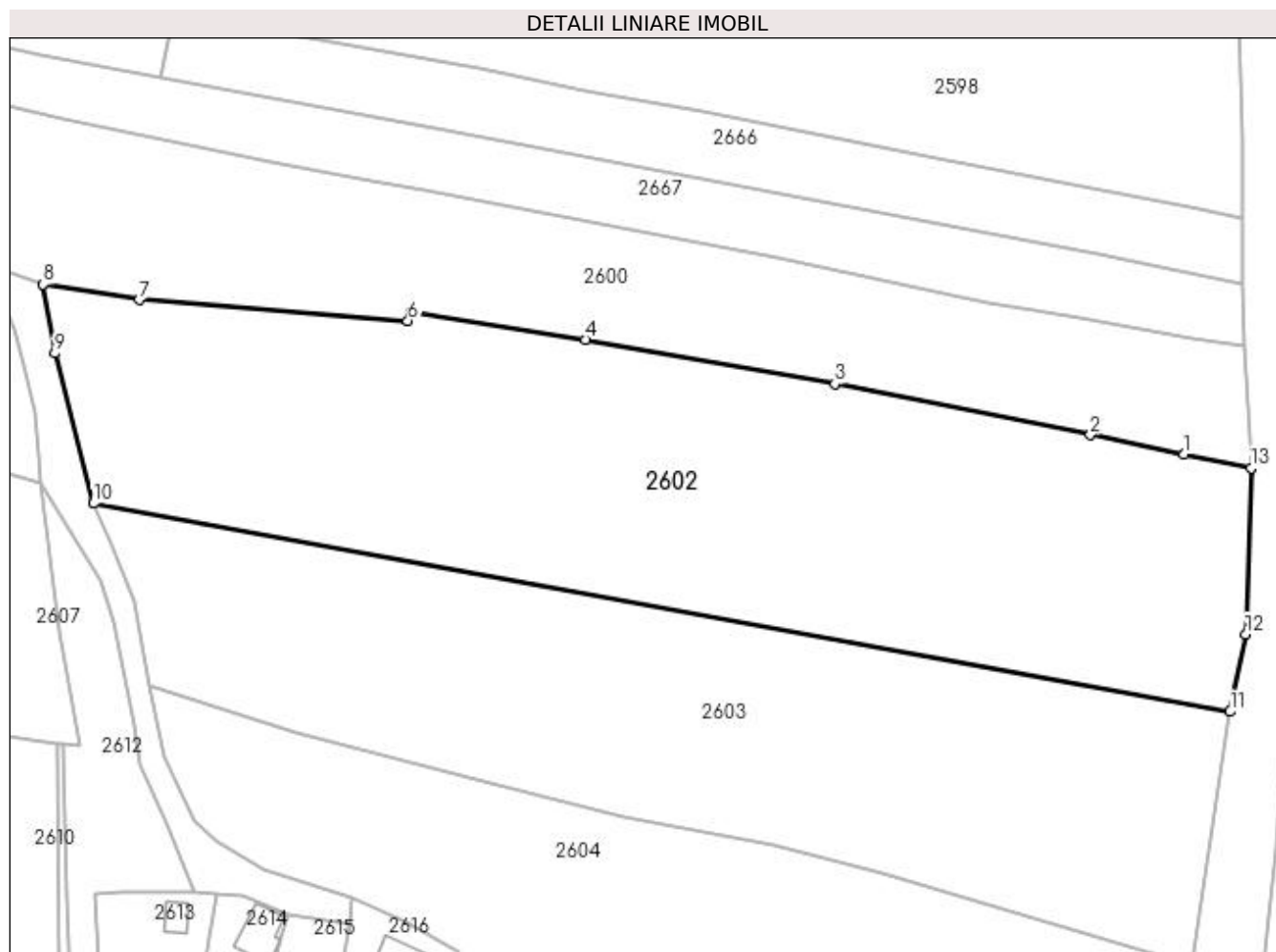
Inscrieri privind dezmembramintele dreptului de proprietate, drepturi reale de garanție și sarcini		Referințe
3101 / 18/09/2001		
Act Notarial nr. 2697, din 17/09/2001 emis de BNP TULUCA FILOFTEIA;		
C1	Intabulare, drept de UZUFRACT VIAGER, dobandit prin Conventie, cota actuala 1/1, cota initiala 1/1 1) BONCOI ION , lipsă CNP 2) BONCOI ELENA , lipsă CNP <i>OBSERVATII: (provenita din conversia CF 90)</i>	A1

Anexa Nr. 1 La Partea I

Teren

Nr cadastral	Suprafața (mp)*	Observații / Referințe
80306	10.122	pct La Varnita

* Suprafața este determinată în planul de proiecție Stereo 70.



Date referitoare la teren

Crt	Categorie folosință	Intravilan	Suprafața (mp)	Tarla	Parcelă	Nr. topo	Observații / Referințe
1	livada	DA	7.955	15	275	-	conf PUG
2	livada	NU	2.167	15	275	-	

Lungime Segmente

1) Valorile lungimilor segmentelor sunt obținute din proiecție în plan.

Punct început	X / Y	Punct sfârșit	X / Y	Lungime segment (** (m)
1	508.417,798 421.490,641	2	508.400,199 421.494,242	17.964
2	508.400,199 421.494,242	3	508.352,291 421.503,856	48.863
3	508.352,291 421.503,856	4	508.305,452 421.512,167	47.571
4	508.305,452 421.512,167	5	508.272,728 421.517,342	33.131

Punct început	X / Y	Punct sfârșit	X / Y	Lungime segment (** (m)
5	508.272,728 421.517,342	6	508.272,144 421.515,697	1.746
6	508.272,144 421.515,697	7	508.221,72 421.519,609	50.576
7	508.221,72 421.519,609	8	508.203,72 421.522,509	18.232
8	508.203,72 421.522,509	9	508.205,882 421.509,592	13.097
9	508.205,882 421.509,592	10	508.213,18 421.481,41	29.112
10	508.213,18 421.481,41	11	508.426,427 421.442,39	216.788
11	508.426,427 421.442,39	12	508.429,361 421.456,93	14.833
12	508.429,361 421.456,93	13	508.430,341 421.488,074	31.159
13	508.430,341 421.488,074	1	508.417,798 421.490,641	12.803

** Lungimile segmentelor sunt determinate în planul de proiecție Stereo 70 și sunt rotunjite la 1 milimetru.

*** Distanța dintre puncte este formată din segmente cumulate ce sunt mai mici decât valoarea 1 milimetru.

**DATE DESPRE IMOBILUL NR. 2603**

Oficiul de Cadastru și Publicitate Imobiliară ARGES
Biroul de Cadastru și Publicitate Imobiliară Campulung

A. Partea I. Descrierea imobilului

TEREN Necunoscut

Adresa: Loc. Bilcesti, Jud. Arges

Nr. Crt	Nr cadastral Nr. topografic	Suprafața* (mp)	Observații / Referințe
A1		Din acte: 12.000 Masurata: 8.233	Sector cadastral:29 Teren neimprejmit;

B. Partea II. Proprietari și acte

Inscrieri privitoare la dreptul de proprietate și alte drepturi reale		Referințe
/		
Act Administrativ nr. 9782, din 20/05/1993 emis de CJPSDPAT ARGES;		
B1	Intabulare, drept de PROPRIETATE, dobandit prin Reconstituire, cota actuala 1/1, cota initiala 1/1 1) BONCOI IOSIF , lipsă CNP 2) BONCOI ION , lipsă CNP 3) PIȚIGOI MARIANA , lipsă CNP 4) RĂCĂȘANU VICTORIA , lipsă CNP 5) RĂCĂȘANU GEORGETA , lipsă CNP	A1

C. Partea III. SARCINI .

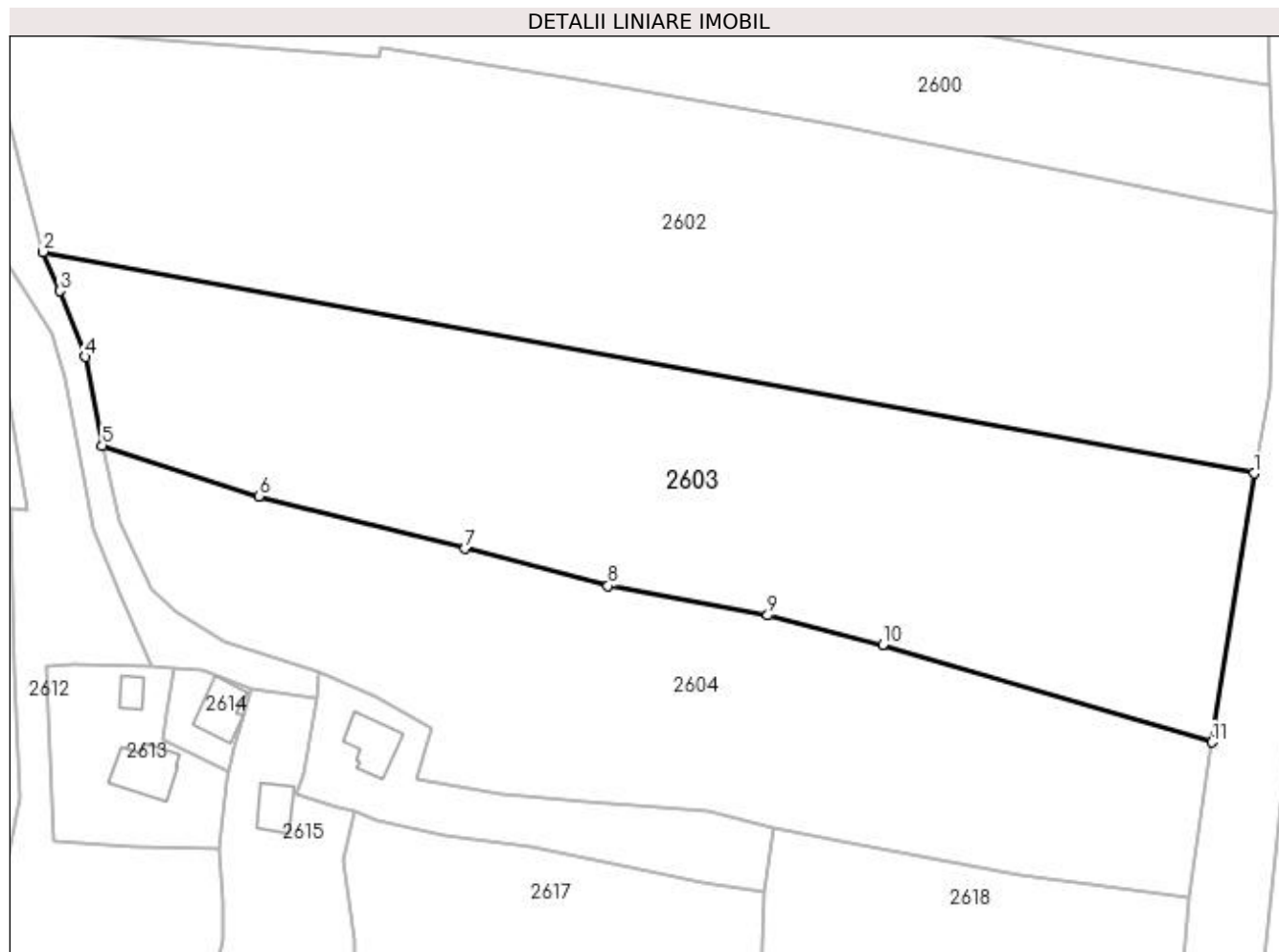
Inscrieri privind dezmembramintele dreptului de proprietate, drepturi reale de garanție și sarcini	Referințe
NU SUNT	

Anexa Nr. 1 La Partea I

Teren

Nr cadastral	Suprafața (mp)*	Observații / Referințe
	Din acte: 12.000 Masurata: 8.233	

* Suprafața este determinată în planul de proiecție Stereo 70.



Date referitoare la teren

Crt	Categorie folosință	Intra vilan	Suprafața (mp)	Tarla	Parcelă	Nr. topo	Observații / Referințe
1	livada	DA	6.381	15	275	-	
2	livada	NU	1.852	15	275	-	

Lungime Segmente

1) Valorile lungimilor segmentelor sunt obținute din proiecție în plan.

Punct început	X / Y	Punct sfârșit	X / Y	Lungime segment (** (m)
1	508.426,427 421.442,39	2	508.213,18 421.481,41	216.788
2	508.213,18 421.481,41	3	508.216,109 421.474,499	7.506
3	508.216,109 421.474,499	4	508.220,649 421.462,925	12.433
4	508.220,649 421.462,925	5	508.223,578 421.447,282	15.915

Punct început	X / Y	Punct sfârșit	X / Y	Lungime segment (** (m)
5	508.223,578 421.447,282	6	508.251,123 421.438,369	28.951
6	508.251,123 421.438,369	7	508.287,49 421.429,134	37.521
7	508.287,49 421.429,134	8	508.312,675 421.422,568	26.027
8	508.312,675 421.422,568	9	508.340,778 421.417,362	28.581
9	508.340,778 421.417,362	10	508.361,022 421.412,201	20.892
10	508.361,022 421.412,201	11	508.419,067 421.395,008	60.538
11	508.419,067 421.395,008	1	508.426,427 421.442,39	47.95

** Lungimile segmentelor sunt determinate în planul de proiecție Stereo 70 și sunt rotunjite la 1 milimetru.

*** Distanța dintre puncte este formată din segmente cumulate ce sunt mai mici decât valoarea 1 milimetru.

**DATE DESPRE IMOBILUL NR. 2604**

Oficiul de Cadastru și Publicitate Imobiliară ARGES
Biroul de Cadastru și Publicitate Imobiliară Campulung

A. Partea I. Descrierea imobilului

TEREN Necunoscut

Adresa: Loc. Bilcesti, Jud. Arges, PUNCTUL"LA VARNITA"T15,P275

Nr. Crt	Nr cadastral Nr. topografic	Suprafața* (mp)	Observații / Referințe
A1	81284	6.408	Sector cadastral:29 Teren imprejmuit;

B. Partea II. Proprietari și acte

Inscrieri privitoare la dreptul de proprietate și alte drepturi reale		Referințe
5701 / 21/04/2016		
Act Administrativ nr. (certificat de mostenitor) nr. 212/97, din 16/09/1997 emis de BNP IONESCU CORNELIA (act administrativ (certificat de atestare fiscala) nr. 1630/11-04-2016 emis de PRIMARIA DOMNESTI; act administrativ (titlu de proprietate) nr. 9762/17.05.1993 emis de CJPSDPAT ARGES;;		
B1	Intabulare, drept de PROPRIETATE, dobandit prin Succesiune, cota actuala 1/1, cota initiala 1/1 1) CRACIUN MARIA	A1

C. Partea III. SARCINI .

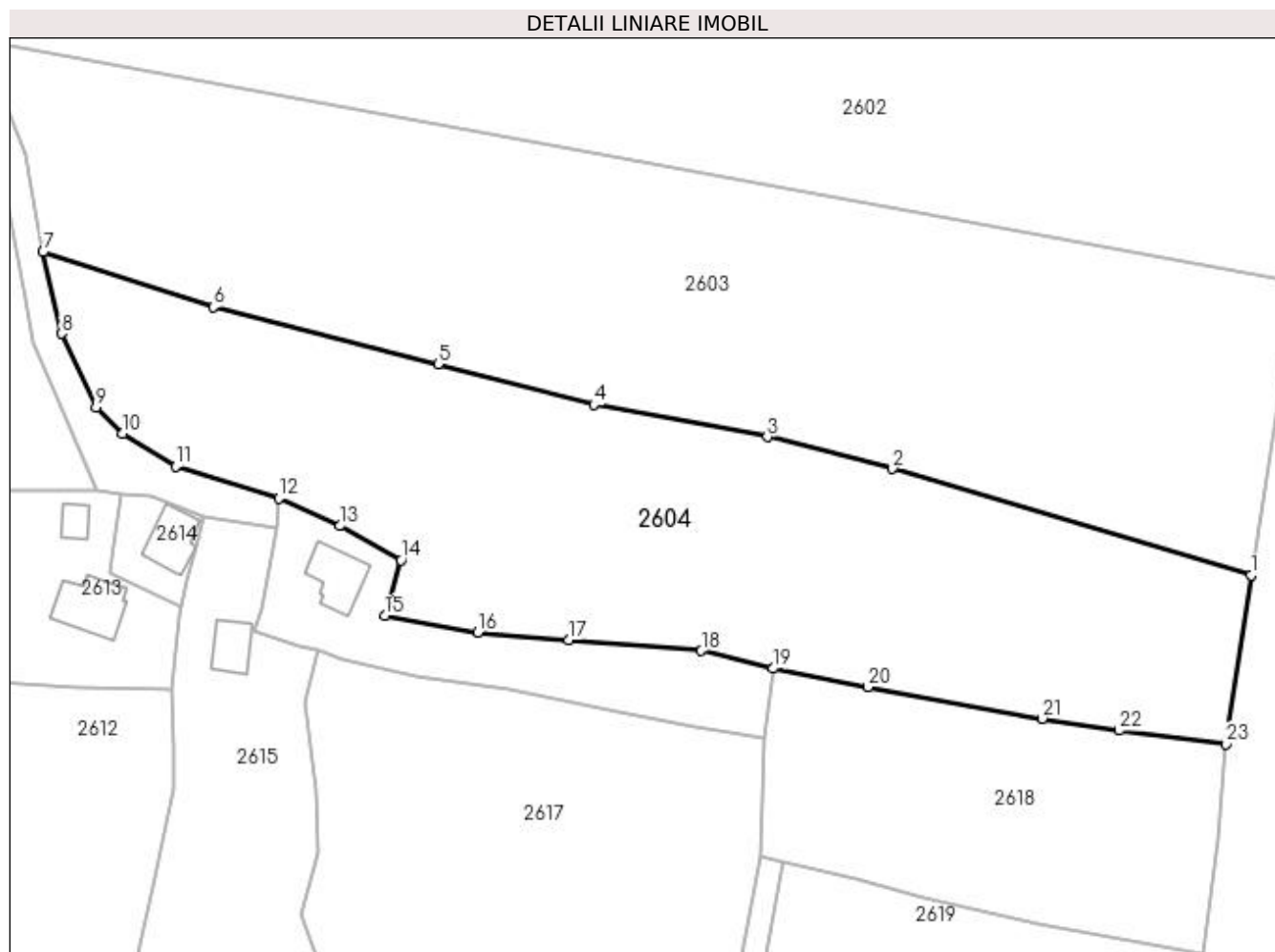
Inscrieri privind dezmembramintele dreptului de proprietate, drepturi reale de garanție și sarcini	Referințe
NU SUNT	

Anexa Nr. 1 La Partea I

Teren

Nr cadastral	Suprafața (mp)*	Observații / Referințe
81284	6.408	

* Suprafața este determinată în planul de proiecție Stereo 70.



Date referitoare la teren

Crt	Categorie folosință	Intra vilan	Suprafața (mp)	Tarla	Parcelă	Nr. topo	Observații / Referințe
1	faneata	DA	5.369	15	275	-	PUNCTUL "LA VARNITA", conf PUG
2	faneata	NU	1.039	15	275	-	

Lungime Segmente

1) Valorile lungimilor segmentelor sunt obținute din proiecție în plan.

Punct început	X / Y	Punct sfârșit	X / Y	Lungime segment (** (m)
1	508.419,067 421.395,008	2	508.361,022 421.412,201	60.538
3	508.340,778 421.417,362	4	508.312,675 421.422,568	28.581
5	508.287,49 421.429,134	6	508.251,123 421.438,369	37.521
7	508.223,578 421.447,282	8	508.226,497 421.434,059	13.541

Punct început	X / Y	Punct sfârșit	X / Y	Lungime segment (** (m)
2	508.361,022 421.412,201	3	508.340,778 421.417,362	20.892
4	508.312,675 421.422,568	5	508.287,49 421.429,134	26.027
6	508.251,123 421.438,369	7	508.223,578 421.447,282	28.951
8	508.226,497 421.434,059	9	508.232,109 421.422,098	13.212

Punct început	X / Y	Punct sfârșit	X / Y	Lungime segment (** (m)
9	508.232,109 421.422,098	10	508.236,463 421.417,946	6.016
11	508.245,024 421.412,607	12	508.261,712 421.407,48	17.458
13	508.271,676 421.402,952	14	508.281,517 421.397,428	11.285
15	508.278,904 421.388,431	16	508.293,946 421.385,752	15.279
17	508.308,684 421.384,474	18	508.330,112 421.382,758	21.497
19	508.341,686 421.379,89	20	508.357,076 421.376,885	15.681
21	508.385,273 421.371,808	22	508.397,726 421.369,872	12.603
23	508.414,958 421.367,683	1	508.419,067 421.395,008	27.632

Punct început	X / Y	Punct sfârșit	X / Y	Lungime segment (** (m)
10	508.236,463 421.417,946	11	508.245,024 421.412,607	10.089
12	508.261,712 421.407,48	13	508.271,676 421.402,952	10.945
14	508.281,517 421.397,428	15	508.278,904 421.388,431	9.369
16	508.293,946 421.385,752	17	508.308,684 421.384,474	14.793
18	508.330,112 421.382,758	19	508.341,686 421.379,89	11.924
20	508.357,076 421.376,885	21	508.385,273 421.371,808	28.65
22	508.397,726 421.369,872	23	508.414,958 421.367,683	17.37

** Lungimile segmentelor sunt determinate în planul de proiecție Stereo 70 și sunt rotunjite la 1 milimetru.

*** Distanța dintre puncte este formată din segmente cumulate ce sunt mai mici decât valoarea 1 milimetru.

**DATE DESPRE IMOBILUL NR. 2605**

Oficiul de Cadastru și Publicitate Imobiliară ARGES
Biroul de Cadastru și Publicitate Imobiliară Campulung

A. Partea I. Descrierea imobilului

TEREN Intravilan

Adresa: Loc. Valea Mare Pravat, Jud. Arges

Nr. Crt	Nr cadastral Nr. topografic	Suprafața* (mp)	Observații / Referințe
A1		1.082	Sector cadastral:29 Teren neimprejmuit;

B. Partea II. Proprietari și acte

Inscrieri privitoare la dreptul de proprietate și alte drepturi reale	Referințe
/	
Act Normativ nr. 7, din 13/03/1996 emis de PARLAMENT (art. 13 alin. 15);	
B1	A1
Inscrierea provizorie, drept de PROPRIETATE, dobandit prin Lege, cota actuala 1/1, cota initiala 1/1 1) COMUNA VALEA MARE PRAVAT, CIF:5010196	

C. Partea III. SARCINI .

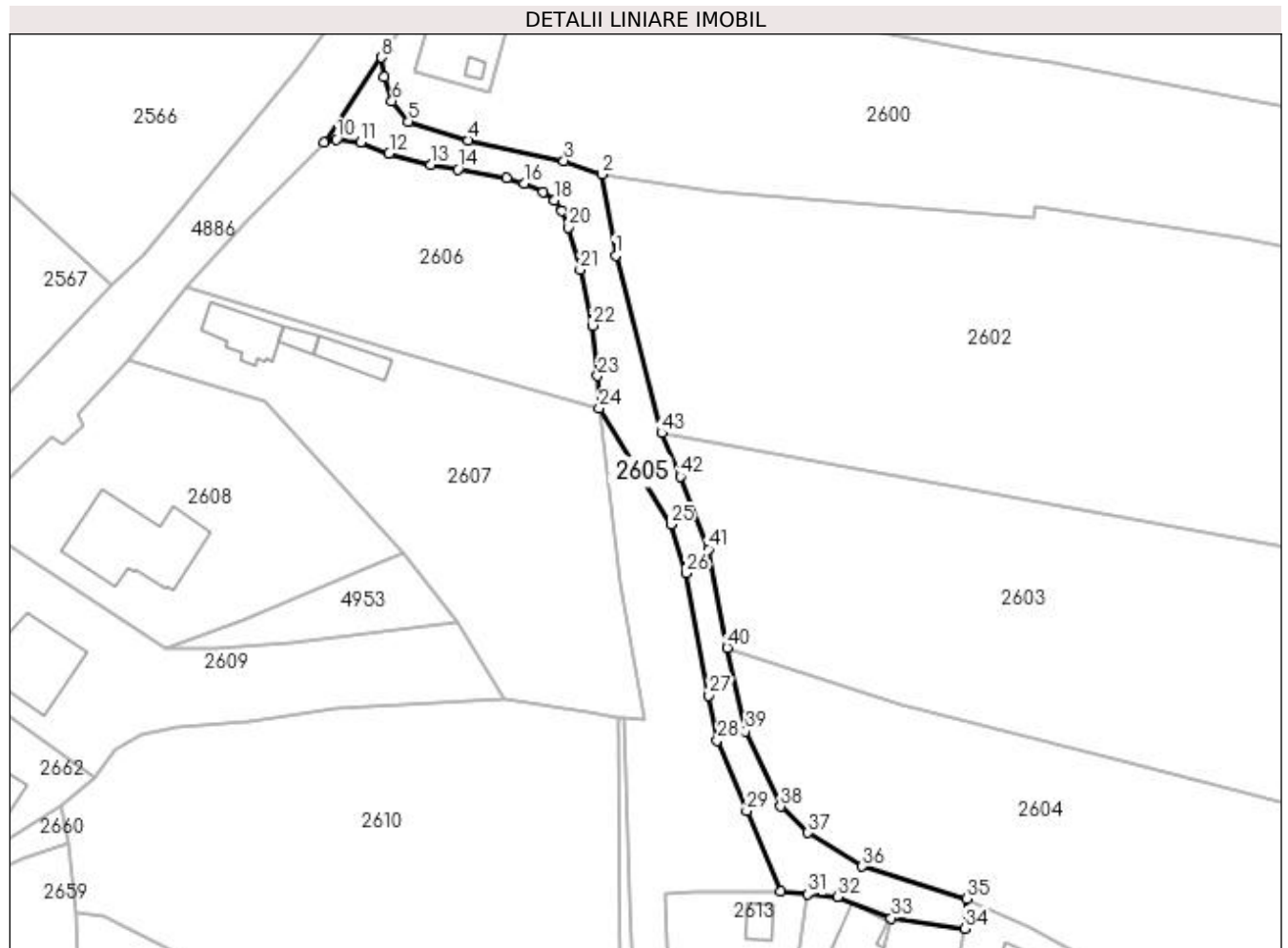
Inscrieri privind dezmembramintele dreptului de proprietate, drepturi reale de garanție și sarcini	Referințe
NU SUNT	

Anexa Nr. 1 La Partea I

Teren

Nr cadastral	Suprafața (mp)*	Observații / Referințe
	1.082	

* Suprafața este determinată în planul de proiecție Stereo 70.



Date referitoare la teren

Crt	Categorie folosință	Intra vilan	Suprafața (mp)	Tarla	Parcelă	Nr. topo	Observații / Referințe
1	drum	DA	1.082	17	DC 822	-	

Lungime Segmente

1) Valorile lungimilor segmentelor sunt obținute din proiecție în plan.

Punct început	X / Y	Punct sfârșit	X / Y	Lungime segment	Punct început	X / Y	Punct sfârșit	X / Y	Lungime segment	Punct început	X / Y	Punct sfârșit	X / Y	Lungime segment
1	508.205,882 421.509,592	2	508.203,72 421.522,509	13.097	2	508.203,72 421.522,509	3	508.197,66 421.524,636	6.422	3	508.197,66 421.524,636	4	508.182,458 421.527,884	15.545
4	508.182,458 421.527,884	5	508.172,942 421.530,875	9.975	5	508.172,942 421.530,875	6	508.170,326 421.534,129	4.175	6	508.170,326 421.534,129	7	508.169,065 421.537,931	4.006
7	508.169,065 421.537,931	8	508.168,696 421.541,013	3.104	8	508.168,696 421.541,013	9	508.159,507 421.527,484	16.355	9	508.159,507 421.527,484	10	508.161,477 421.528,053	2.051
10	508.161,477 421.528,053	11	508.165,379 421.527,583	3.93	11	508.165,379 421.527,583	12	508.169,859 421.525,804	4.82	12	508.169,859 421.525,804	13	508.176,464 421.523,967	6.856
13	508.176,464 421.523,967	14	508.180,823 421.523,247	4.418	14	508.180,823 421.523,247	15	508.188,526 421.521,907	7.819	15	508.188,526 421.521,907	16	508.191,306 421.521,032	2.914
16	508.191,306 421.521,032	17	508.194,335 421.519,614	3.344	17	508.194,335 421.519,614	18	508.196,169 421.518,376	2.213	18	508.196,169 421.518,376	19	508.197,361 421.516,748	2.018

Punct început	X / Y	Punct sfârșit	X / Y	Lungime segment	Punct început	X / Y	Punct sfârșit	X / Y	Lungime segment	Punct început	X / Y	Punct sfârșit	X / Y	Lungime segment
19	508.197,361 421.516,748	20	508.198,421 421.514,057	2.892	20	508.198,421 421.514,057	21	508.200,227 421.507,305	6.989	21	508.200,227 421.507,305	22	508.202,151 421.498,468	9.044
22	508.202,151 421.498,468	23	508.203,012 421.490,452	8.062	23	508.203,012 421.490,452	24	508.203,26 421.485,3	5.158	24	508.203,26 421.485,3	25	508.214,625 421.466,89	21.635
25	508.214,625 421.466,89	26	508.217,073 421.459,159	8.109	26	508.217,073 421.459,159	27	508.220,708 421.439,742	19.754	27	508.220,708 421.439,742	28	508.222,01 421.432,59	7.27
28	508.222,01 421.432,59	29	508.226,71 421.421,403	12.134	29	508.226,71 421.421,403	30	508.232,107 421.408,575	13.917	30	508.232,107 421.408,575	31	508.236,35 421.408,163	4.263
31	508.236,35 421.408,163	32	508.241,171 421.407,787	4.836	32	508.241,171 421.407,787	33	508.249,67 421.404,369	9.161	33	508.249,67 421.404,369	34	508.261,377 421.402,726	11.822
34	508.261,377 421.402,726	35	508.261,712 421.407,48	4.766	35	508.261,712 421.407,48	36	508.245,024 421.412,607	17.458	36	508.245,024 421.412,607	37	508.236,463 421.417,946	10.089
37	508.236,463 421.417,946	38	508.232,109 421.422,098	6.016	38	508.232,109 421.422,098	39	508.226,497 421.434,059	13.212	39	508.226,497 421.434,059	40	508.223,578 421.447,282	13.541
40	508.223,578 421.447,282	41	508.220,649 421.462,925	15.915	41	508.220,649 421.462,925	42	508.216,109 421.474,499	12.433	42	508.216,109 421.474,499	43	508.213,18 421.481,41	7.506
43	508.213,18 421.481,41	1	508.205,882 421.509,592	29.112										

** Lungimile segmentelor sunt determinate în planul de proiecție Stereo 70 și sunt rotunjite la 1 milimetru.

*** Distanța dintre puncte este formată din segmente cumulate ce sunt mai mici decât valoarea 1 milimetru.

**DATE DESPRE IMOBILUL NR. 2606**

Oficiul de Cadastru și Publicitate Imobiliară ARGES
Biroul de Cadastru și Publicitate Imobiliară Campulung

A. Partea I. Descrierea imobilului

TEREN Intravilan

Nr. CF vechi:129
Nr. cadastral vechi:159

Adresa: Loc. Valea Mare Pravat, Jud. Arges, pct La Manolescu Baracie

Nr. Crt	Nr cadastral Nr. topografic	Suprafața* (mp)	Observații / Referințe
A1	82036	1.627	Sector cadastral:29 Teren imprejmuit;

B. Partea II. Proprietari și acte

Inscrieri privitoare la dreptul de proprietate și alte drepturi reale		Referințe
1485 / 16/04/2002		
Act Notarial nr. 1748, din 12/04/2002 emis de notar public Tuluca Filofteia;		
B1	Intabulare, drept de PROPRIETATE, dobandit prin Conventie, cota actuala 1/1, cota initiala 1/1 1) DIACONU MARIA MAGDALENA , casatorita cu, lipsă CNP 2) DIACONU ANGHEL , lipsă CNP	A1

C. Partea III. SARCINI .

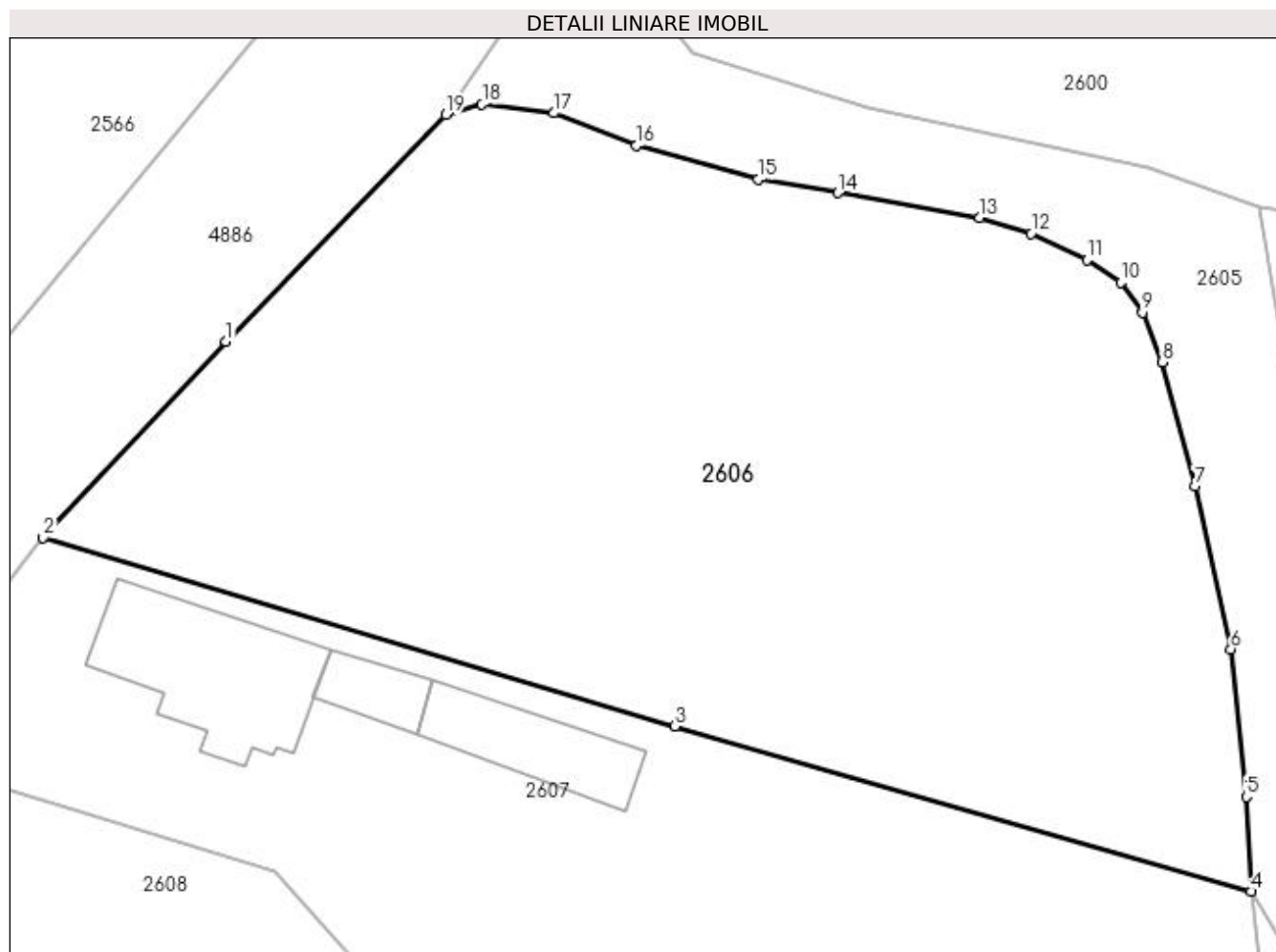
Inscrieri privind dezmembramintele dreptului de proprietate, drepturi reale de garanție și sarcini	Referințe
NU SUNT	

Anexa Nr. 1 La Partea I

Teren

Nr cadastral	Suprafața (mp)*	Observații / Referințe
82036	1.627	

* Suprafața este determinată în planul de proiecție Stereo 70.



Date referitoare la teren

Crt	Categorie folosință	Intra vilan	Suprafața (mp)	Tarla	Parcelă	Nr. topo	Observații / Referințe
1	faneata	DA	1.627	17	967	-	

Lungime Segmente

1) Valorile lungimilor segmentelor sunt obținute din proiecție în plan.

Punct început	X / Y	Punct sfârșit	X / Y	Lungime segment (** (m)
1	508.147,554 421.515,177	2	508.137,626 421.504,527	14.56
2	508.137,626 421.504,527	3	508.171,958 421.494,281	35.828
3	508.171,958 421.494,281	4	508.203,26 421.485,3	32.565
4	508.203,26 421.485,3	5	508.203,012 421.490,452	5.158
5	508.203,012 421.490,452	6	508.202,151 421.498,468	8.062

Punct început	X / Y	Punct sfârșit	X / Y	Lungime segment (** (m)
6	508.202,151 421.498,468	7	508.200,227 421.507,305	9.044
7	508.200,227 421.507,305	8	508.198,421 421.514,057	6.989
8	508.198,421 421.514,057	9	508.197,361 421.516,748	2.892
9	508.197,361 421.516,748	10	508.196,169 421.518,376	2.018
10	508.196,169 421.518,376	11	508.194,335 421.519,614	2.213
11	508.194,335 421.519,614	12	508.191,306 421.521,032	3.344
12	508.191,306 421.521,032	13	508.188,526 421.521,907	2.914
13	508.188,526 421.521,907	14	508.180,823 421.523,247	7.819
14	508.180,823 421.523,247	15	508.176,464 421.523,967	4.418
15	508.176,464 421.523,967	16	508.169,859 421.525,804	6.856
16	508.169,859 421.525,804	17	508.165,379 421.527,583	4.82
17	508.165,379 421.527,583	18	508.161,477 421.528,053	3.93
18	508.161,477 421.528,053	19	508.159,507 421.527,484	2.051
19	508.159,507 421.527,484	1	508.147,554 421.515,177	17.156

** Lungimile segmentelor sunt determinate în planul de proiecție Stereo 70 și sunt rotunjite la 1 milimetru.

*** Distanța dintre puncte este formată din segmente cumulate ce sunt mai mici decât valoarea 1 milimetru.

**DATE DESPRE IMOBILUL NR. 2607**

Oficiul de Cadastru și Publicitate Imobiliară ARGES
Biroul de Cadastru și Publicitate Imobiliară Campulung

A. Partea I. Descrierea imobilului

TEREN Intravilan

Nr. CF vechi:185
Nr. cadastral vechi:295

Adresa: Loc. Valea Mare Pravat, Str Baraci, Nr. 514, Jud. Arges

Nr. Crt	Nr cadastral Nr. topografic	Suprafața* (mp)	Observații / Referințe
A1	80255	Din acte: 2.018 Masurata: 2.308	Sector cadastral:29 Teren imprejmuit;

Construcții

Crt	Nr cadastral Nr. topografic	Adresa	Observații / Referințe
A1.1	80255-C1	Loc. Valea Mare Pravat, Str Baraci, Nr. 514, Jud. Arges	Nr. niveluri:1; S. construita la sol:74 mp; S. construita desfasurata:74 mp; se rectifica cf.art.12,alin.16 (Legea7/1996)
A1.2	80255-C2	Loc. Valea Mare Pravat, Str Baraci, Nr. 514, Jud. Arges	Nr. niveluri:1; S. construita la sol:17 mp; S. construita desfasurata:17 mp; se rectifica cf.art.12,alin.16 (Legea7/1996)
A1.3		Loc. Valea Mare Pravat, Str Baraci, Nr. 514, Jud. Arges	Nr. niveluri:1; S. construita la sol:40 mp; S. construita desfasurata:40 mp;

B. Partea II. Proprietari și acte

Inscrieri privitoare la dreptul de proprietate și alte drepturi reale		Referințe
5622 / 26/05/2010		
Act Notarial nr. 751, din 25/05/2010 emis de BNP IONESCU CORNELIA;		
B2	Intabulare, drept de PROPRIETATE, dobandit prin Conventie, cota actuala 1/1, cota initiala 1/1 1) ZAFIU PAUL-NICUSOR, lipsă CNP 2) ZAFIU EMANUELA-IONELA, soti, lipsă CNP	A1, A1.1, A1.2
/		
Act Normativ nr. 7, din 13/03/1996 emis de PARLAMENT (art. 12 alin. 16);		
B3	Intabulare, drept de PROPRIETATE, dobandit prin Construire, cota actuala 1/1, cota initiala 1/1 1) ZAFIU EMANUELA-IONELA, lipsă CNP 2) ZAFIU PAUL-NICUSOR, lipsă CNP	A1.3

C. Partea III. SARCINI .

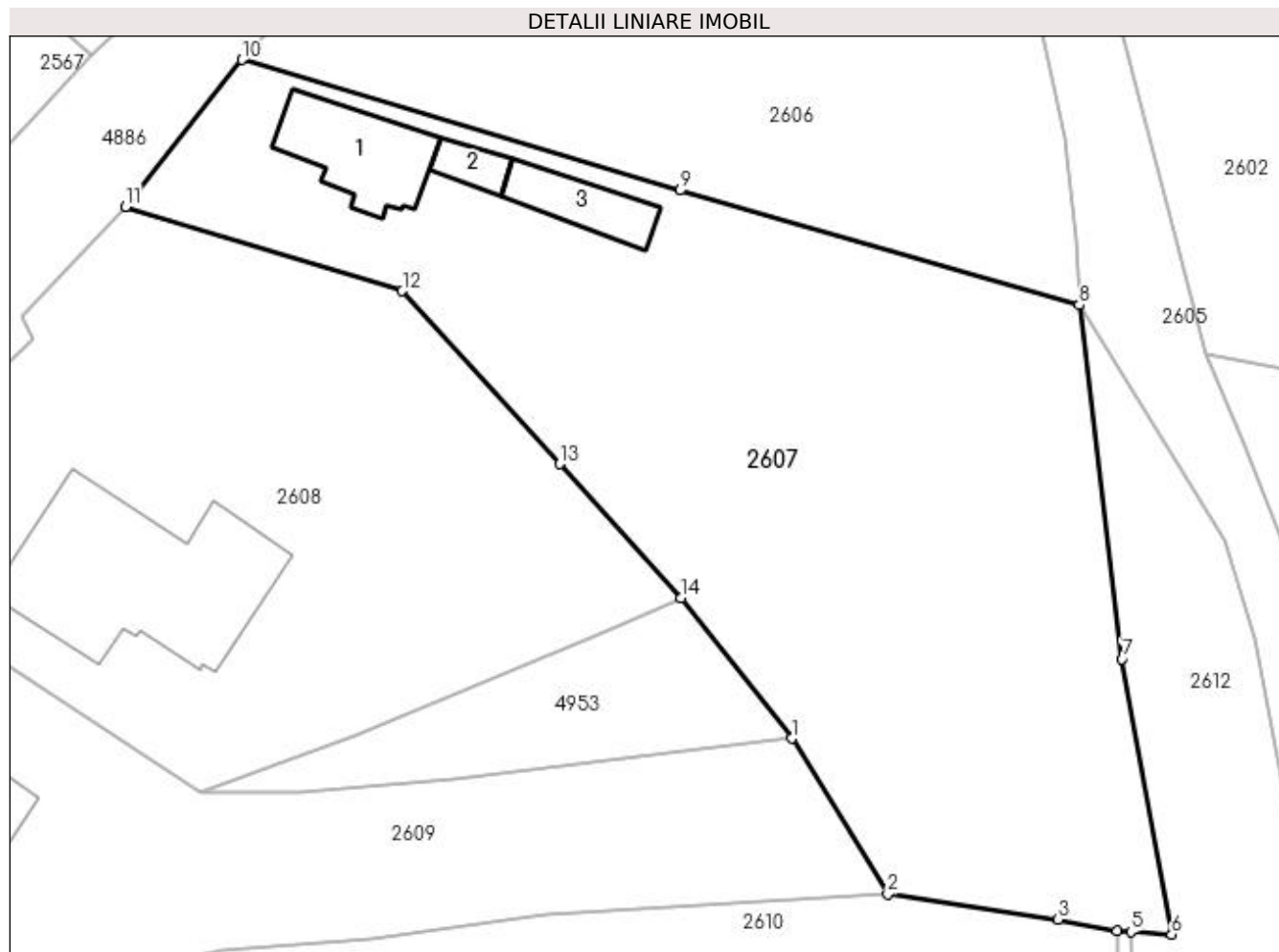
Inscrieri privind dezmembramintele dreptului de proprietate, drepturi reale de garanție și sarcini	Referințe
NU SUNT	

Anexa Nr. 1 La Partea I

Teren

Nr cadastral	Suprafața (mp)*	Observații / Referințe
80255	Din acte: 2.018 Masurata: 2.308	

* Suprafața este determinată în planul de proiecție Stereo 70.



Date referitoare la teren

Crt	Categorie folosință	Intra vilan	Suprafața (mp)	Tarla	Parcelă	Nr. topo	Observații / Referințe
1	curți constructii	DA	608	17	968	-	
2	arabil	DA	155	17	969	-	
3	faneata	DA	352	17	970	-	
4	livada	DA	1.193	17	969-971	-	

Date referitoare la construcții

Crt	Număr	Destinație construcție	Supraf. (mp)	Situație juridică	Observații / Referințe
A1.1	80255-C1	construcții de locuințe	Din acte: 67 Masurata: 74	Cu acte	Nr. niveluri:1; S. construita la sol:74 mp; S. construita desfasurata:74 mp; se rectifica cf. art.12,alin.16(Legea7/1996)
A1.2	80255-C2	construcții anexa	Din acte: 39 Masurata: 17	Cu acte	Nr. niveluri:1; S. construita la sol:17 mp; S. construita desfasurata:17 mp; se rectifica cf. art.12,alin.16(Legea7/1996)
A1.3		construcții anexa	40	Cu acte	Nr. niveluri:1; S. construita la sol:40 mp; S. construita desfasurata:40 mp;

Lungime Segmente

1) Valorile lungimilor segmentelor sunt obținute din proiecție în plan.

Punct început	X / Y	Punct sfârșit	X / Y	Lungime segment (** (m)
1	508.180,711 421.451,348	2	508.188,243 421.439,129	14.354
2	508.188,243 421.439,129	3	508.201,603 421.437,171	13.503
3	508.201,603 421.437,171	4	508.206,224 421.436,257	4.711
4	508.206,224 421.436,257	5	508.207,296 421.436,19	1.074
5	508.207,296 421.436,19	6	508.210,51 421.435,989	3.22
6	508.210,51 421.435,989	7	508.206,622 421.457,561	21.92
7	508.206,622 421.457,561	8	508.203,26 421.485,3	27.942
8	508.203,26 421.485,3	9	508.171,958 421.494,281	32.565
9	508.171,958 421.494,281	10	508.137,626 421.504,527	35.828
10	508.137,626 421.504,527	11	508.128,506 421.493,005	14.695
11	508.128,506 421.493,005	12	508.150,203 421.486,405	22.679
12	508.150,203 421.486,405	13	508.162,511 421.472,84	18.317
13	508.162,511 421.472,84	14	508.172,027 421.462,353	14.161
14	508.172,027 421.462,353	1	508.180,711 421.451,348	14.019

** Lungimile segmentelor sunt determinate în planul de proiecție Stereo 70 și sunt rotunjite la 1 milimetru.

*** Distanța dintre puncte este formată din segmente cumulate ce sunt mai mici decât valoarea 1 milimetru.

**DATE DESPRE IMOBILUL NR. 2608**

Oficiul de Cadastru și Publicitate Imobiliară ARGES
Biroul de Cadastru și Publicitate Imobiliară Campulung

A. Partea I. Descrierea imobilului

TEREN Intravilan

Adresa: Loc. Valea Mare Pravat, Str Baraci, Jud. Arges

Nr. Crt	Nr cadastral Nr. topografic	Suprafața* (mp)	Observații / Referințe
A1		1.755	Sector cadastral:29 Teren imprejmuit;

Construcții

Crt	Nr cadastral Nr. topografic	Adresa	Observații / Referințe
A1.1		Loc. Valea Mare Pravat, Str Baraci, Jud. Arges	Nr. niveluri:4; S. construita la sol:209 mp; S. construita desfasurata:647 mp;

B. Partea II. Proprietari și acte

Inscrieri privitoare la dreptul de proprietate și alte drepturi reale		Referințe
/		
Act Normativ nr. 7, din 13/03/1996 emis de PARLAMENT (art. 13 alin. 15);		
B1	Inscrierea provizorie, drept de PROPRIETATE, dobandit prin Lege, cota actuala 1/1, cota initiala 1/1 1) COMUNA VALEA MARE PRAVĂȚ , CIF:5010196	A1
Act Normativ nr. 7, din 13/03/1996 emis de PARLAMENT (art. 12 alin. 16);		
B3	Intabulare, drept de PROPRIETATE, dobandit prin Construire, cota actuala 1/1, cota initiala 1/1 1) BRANGA SILVIU , lipsă CNP	A1.1

C. Partea III. SARCINI .

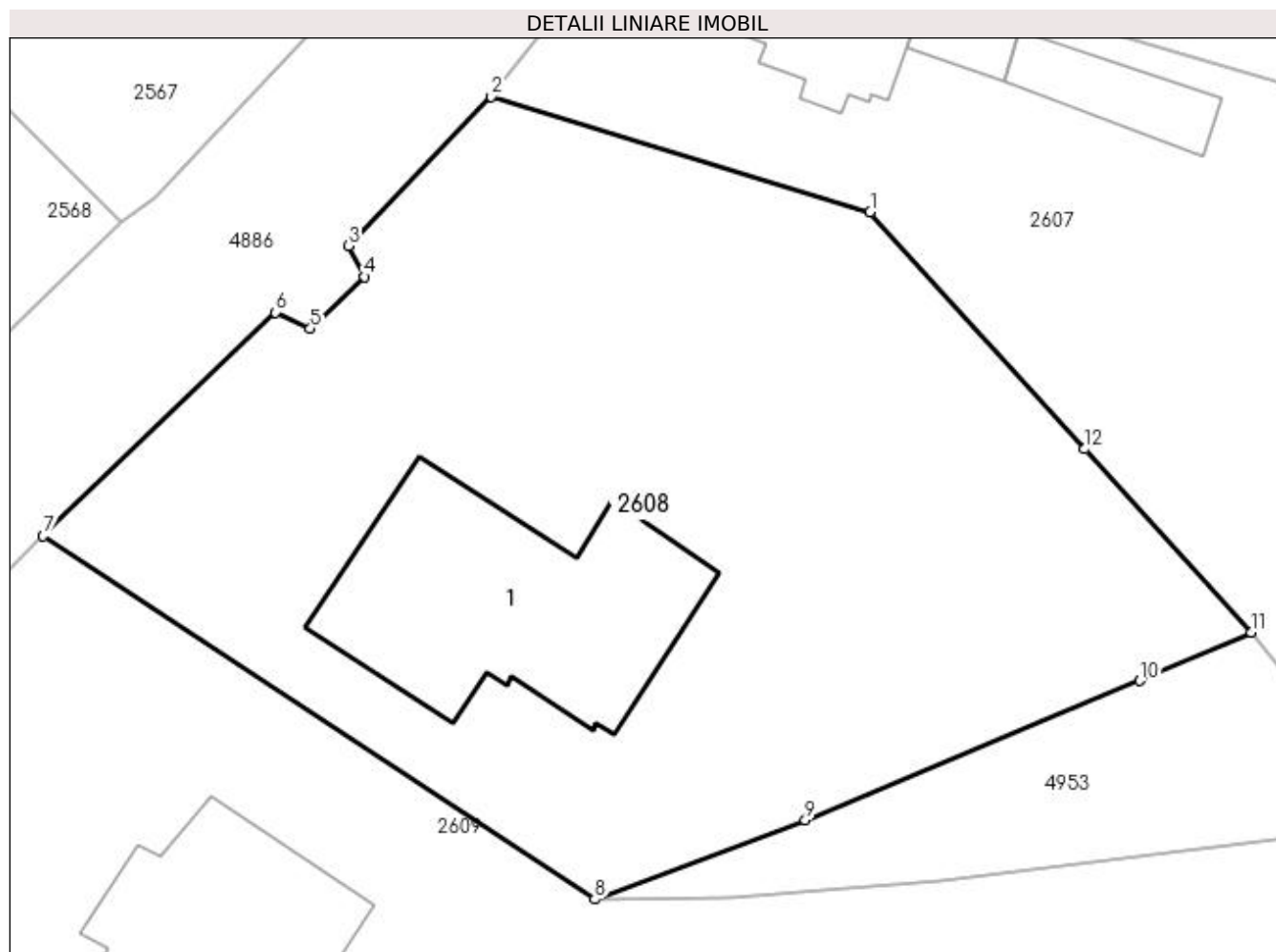
Inscrieri privind dezmembramintele dreptului de proprietate, drepturi reale de garanție și sarcini	Referințe
NU SUNT	

Anexa Nr. 1 La Partea I

Teren

Nr cadastral	Suprafața (mp)*	Observații / Referințe
	1.755	

* Suprafața este determinată în planul de proiecție Stereo 70.



Date referitoare la teren

Crt	Categorie folosință	Intra vilan	Suprafața (mp)	Tarla	Parcelă	Nr. topo	Observații / Referințe
1	curți constructii	DA	859	17	971,972	-	
2	arabil	DA	896	17	971,972	-	

Date referitoare la construcții

Crt	Număr	Destinație construcție	Supraf. (mp)	Situație juridică	Observații / Referințe
A1.1		construcții de locuințe	209	Cu acte	Nr. niveluri:4; S. construita la sol:209 mp; S. construita desfasurata:647 mp;

Lungime Segmente

1) Valorile lungimilor segmentelor sunt obținute din proiecție în plan.

Punct început	X / Y	Punct sfârșit	X / Y	Lungime segment (** (m)
1	508.150,203 421.486,405	2	508.128,506 421.493,005	22.679
2	508.128,506 421.493,005	3	508.120,33 421.484,474	11.816
3	508.120,33 421.484,474	4	508.121,261 421.482,693	2.01

Punct început	X / Y	Punct sfârșit	X / Y	Lungime segment (** (m)
4	508.121,261 421.482,693	5	508.118,142 421.479,745	4.292
5	508.118,142 421.479,745	6	508.116,138 421.480,66	2.203
6	508.116,138 421.480,66	7	508.102,841 421.467,859	18.457
7	508.102,841 421.467,859	8	508.134,43 421.447,069	37.817
8	508.134,43 421.447,069	9	508.146,494 421.451,59	12.883
9	508.146,494 421.451,59	10	508.165,658 421.459,568	20.758
10	508.165,658 421.459,568	11	508.172,027 421.462,353	6.951
11	508.172,027 421.462,353	12	508.162,511 421.472,84	14.161
12	508.162,511 421.472,84	1	508.150,203 421.486,405	18.317

** Lungimile segmentelor sunt determinate în planul de proiecție Stereo 70 și sunt rotunjite la 1 milimetru.

*** Distanța dintre puncte este formată din segmente cumulate ce sunt mai mici decât valoarea 1 milimetru.



DATE DESPRE IMOBILUL NR. 2609

Oficiul de Cadastru și Publicitate Imobiliară ARGES
Biroul de Cadastru și Publicitate Imobiliară Campulung

A. Partea I. Descrierea imobilului

TEREN Intravilan

Nr. CF vechi:555
Nr. cadastral vechi:821

Adresa: Loc. Valea Mare Pravat, Str Baraci, Nr. 512, Jud. Arges

Nr. Crt	Nr cadastral Nr. topografic	Suprafața* (mp)	Observații / Referințe
A1	80792	1.566	Sector cadastral:29 Teren neimprejmuit;

Construcții

Crt	Nr cadastral Nr. topografic	Adresa	Observații / Referințe
A1.1	80792-C1	Loc. Valea Mare Pravat, Str Baraci, Nr. 512, Jud. Arges	Nr. niveluri:3; S. construita la sol:148 mp; S. construita desfasurata:444 mp; Sc=148,30 mp

B. Partea II. Proprietari și acte

Inscrieri privitoare la dreptul de proprietate și alte drepturi reale		Referințe
3574 / 26/07/2006		
Act Notarial nr. 2189, din 04/05/1994 emis de NOTARIATUL DE STAT LOCAL CAMPULUNG (autorizatia de construire cu nr. 3/09.05.1997 eliberata de Primaria comunei Valea Mare Pravat);		
B1	Intabulare, drept de PROPRIETATE, dobandit prin Conventie, cota actuala 1/1, cota initiala 1/1 1) BRAGA ION CRISTIAN <i>OBSERVATII: (provenita din conversia CF 555)</i>	A1
B2	Intabulare, drept de PROPRIETATE, dobandit prin Construire, cota actuala 1/1, cota initiala 1/1 1) BRAGA ION CRISTIAN	A1.1

C. Partea III. SARCINI

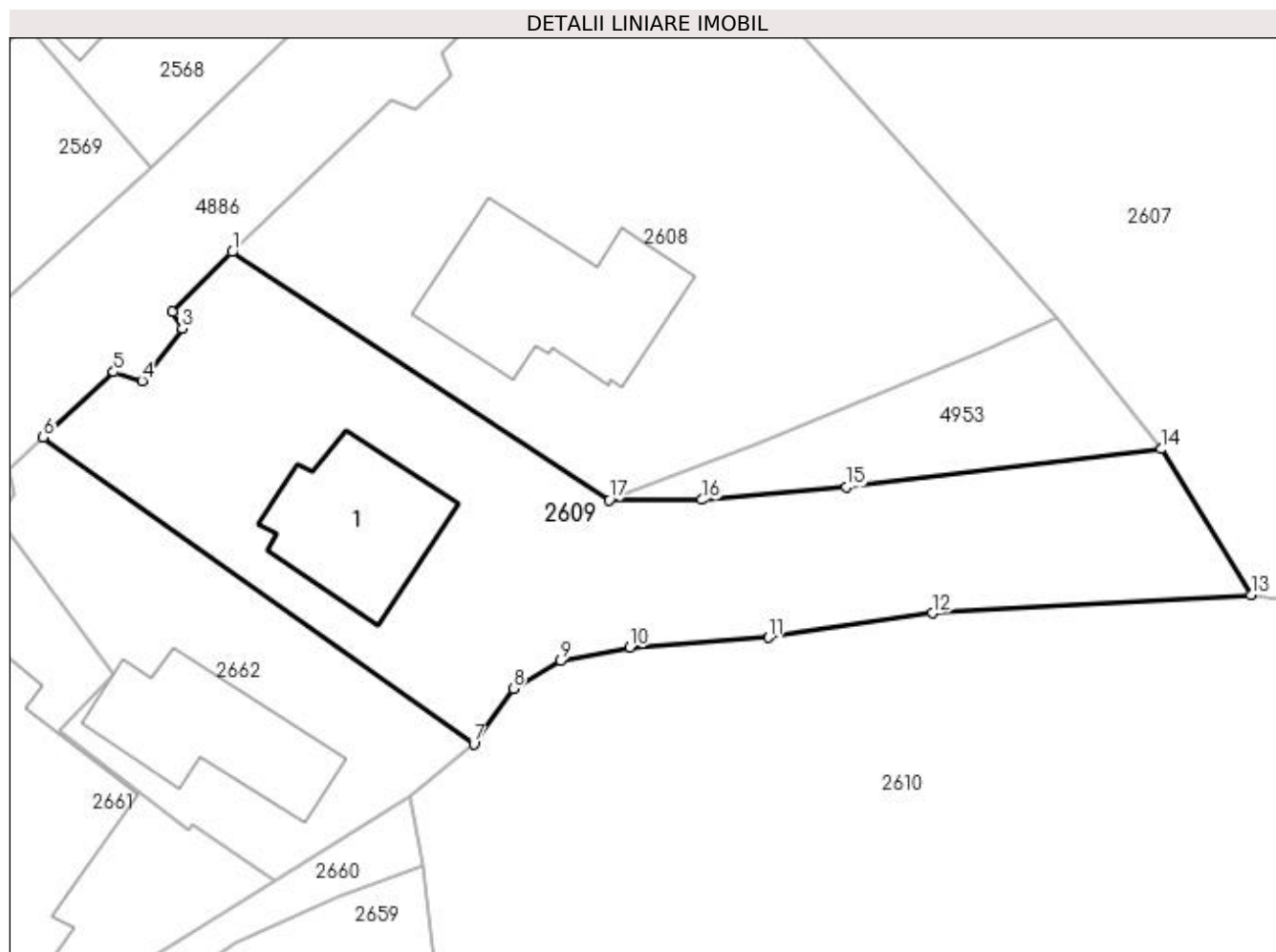
Inscrieri privind dezmembramintele dreptului de proprietate, drepturi reale de garanție și sarcini		Referințe
5120 / 04/10/2006		
Act Notarial nr. 1817, din 03/09/2006 emis de BNP ZIPISI CORNELIA;		
C1	Intabulare, drept de IPOTECA, Valoare:23644 EURa dobanzilor si comisionanelor si altor costruri aferente, dobandit prin Conventie, cota actuala 1/1, cota initiala 1/1 1) RAIFFEISEN BANK SA PRIN AGENTIA CAMPULUNG , CIF:999999999999, lipsă Cui <i>OBSERVATII: (provenita din conversia CF 555)</i>	A1, A1.1
C2	interdictia: de instrainare, de dezmembrare si de grevare cu sarcini si servituti 1) RAIFFEISEN BANK SA AGENTIA CAMPULUNG , CIF:999999999999, lipsă CUI <i>OBSERVATII: (provenita din conversia CF 555)</i>	A1, A1.1
23350 / 26/10/2022		
Act Notarial nr. 1322, din 26/10/2022 emis de ZIPISI ANDREEA BIANCA (act notarial nr 1839 din 01.09.2015, emis de BNP Delia Pausan);		
C5	se inscrie fuziunea dintre Volksbank Romania S.A, in calitate de societate absorbita si Banca Transilvania S.A, in calitate de societate absorbanta	A1, A1.1

Anexa Nr. 1 La Partea I

Teren

Nr cadastral	Suprafața (mp)*	Observații / Referințe
80792	1.566	

* Suprafața este determinată în planul de proiecție Stereo 70.



Date referitoare la teren

Crt	Categorie folosință	Intravilan	Suprafața (mp)	Tarla	Parcelă	Nr. topo	Observații / Referințe
1	curți construcții	DA	971	17	972	-	
2	curți construcții	DA	595	17	971,972	-	

Date referitoare la construcții

Crt	Număr	Destinație construcție	Supraf. (mp)	Situație juridică	Observații / Referințe
A1.1	80792-C1	construcții de locuințe	148	Cu acte	Nr. niveluri:3; S. construita la sol:148 mp; S. construita desfasurata:444 mp; Sc=148,30 mp

Lungime Segmente

1) Valorile lungimilor segmentelor sunt obținute din proiecție în plan.

Punct început	X / Y	Punct sfârșit	X / Y	Lungime segment (** (m)
1	508.102,841 421.467,859	2	508.097,847 421.462,836	7.083
2	508.097,847 421.462,836	3	508.098,641 421.461,48	1.571
3	508.098,641 421.461,48	4	508.095,285 421.457,07	5.542

Punct început	X / Y	Punct sfârșit	X / Y	Lungime segment (** (m)
4	508.095,285 421.457,07	5	508.092,896 421.457,81	2.501
5	508.092,896 421.457,81	6	508.086,989 421.452,326	8.06
6	508.086,989 421.452,326	7	508.123,086 421.426,662	44.29
7	508.123,086 421.426,662	8	508.126,381 421.431,283	5.675
8	508.126,381 421.431,283	9	508.130,379 421.433,59	4.616
9	508.130,379 421.433,59	10	508.136,151 421.434,742	5.886
10	508.136,151 421.434,742	11	508.147,782 421.435,572	11.661
11	508.147,782 421.435,572	12	508.161,521 421.437,602	13.888
12	508.161,521 421.437,602	13	508.188,243 421.439,129	26.766
13	508.188,243 421.439,129	14	508.180,711 421.451,348	14.354
14	508.180,711 421.451,348	15	508.154,291 421.448,153	26.612
15	508.154,291 421.448,153	16	508.142,21 421.447,109	12.126
16	508.142,21 421.447,109	17	508.134,43 421.447,069	7.78
17	508.134,43 421.447,069	1	508.102,841 421.467,859	37.817

** Lungimile segmentelor sunt determinate în planul de proiecție Stereo 70 și sunt rotunjite la 1 milimetru.

*** Distanța dintre puncte este formată din segmente cumulate ce sunt mai mici decât valoarea 1 milimetru.

**DATE DESPRE IMOBILUL NR. 2610**

Oficiul de Cadastru și Publicitate Imobiliară ARGES
Biroul de Cadastru și Publicitate Imobiliară Campulung

A. Partea I. Descrierea imobilului

TEREN Intravilan

Adresa: Loc. Valea Mare Pravat, Jud. Arges

Nr. Crt	Nr cadastral Nr. topografic	Suprafața* (mp)	Observații / Referințe
A1		4.371	Sector cadastral:29 Teren neimprejmuit;

B. Partea II. Proprietari și acte

Inscrieri privitoare la dreptul de proprietate și alte drepturi reale		Referințe
/		
Act Normativ nr. 7, din 13/03/1996 emis de PARLAMENT (art. 13 alin. 15);		
B1	Inscrierea provizorie, drept de PROPRIETATE, dobandit prin Lege, cota actuala 1/1, cota initiala 1/1 1) COMUNA VALEA MARE PRAVAT, CIF:5010196	A1

C. Partea III. SARCINI .

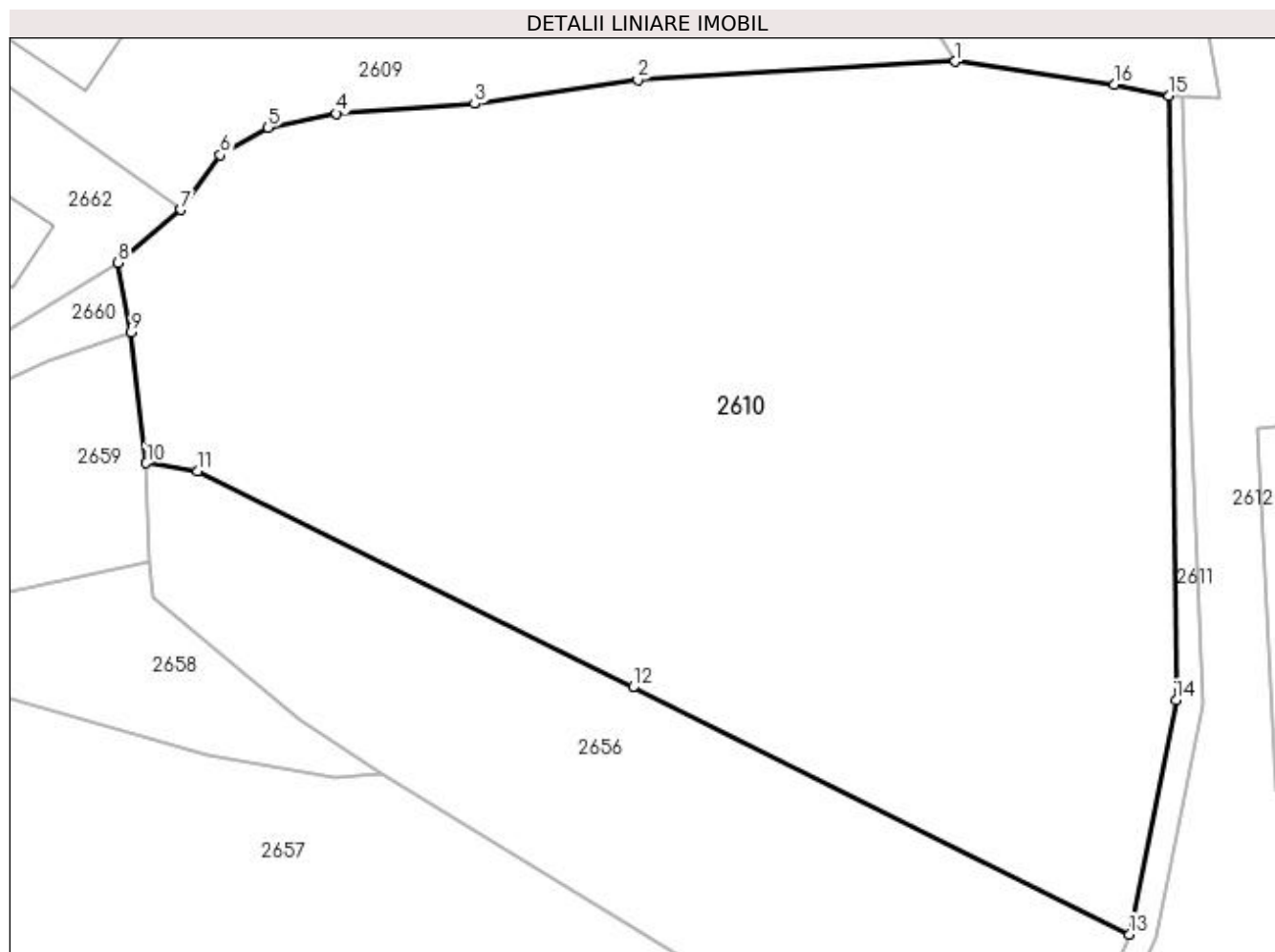
Inscrieri privind dezmembramintele dreptului de proprietate, drepturi reale de garanție și sarcini	Referințe
NU SUNT	

Anexa Nr. 1 La Partea I

Teren

Nr cadastral	Suprafața (mp)*	Observații / Referințe
	4.371	

* Suprafața este determinată în planul de proiecție Stereo 70.



Date referitoare la teren

Crt	Categorie folosință	Intra vilan	Suprafața (mp)	Tarla	Parcelă	Nr. topo	Observații / Referințe
1	livada	DA	4.371	17	980,981	-	

Lungime Segmente

1) Valorile lungimilor segmentelor sunt obținute din proiecție în plan.

Punct început	X / Y	Punct sfârșit	X / Y	Lungime segment (** (m)
1	508.188,243 421.439,129	2	508.161,521 421.437,602	26.766
2	508.161,521 421.437,602	3	508.147,782 421.435,572	13.888
3	508.147,782 421.435,572	4	508.136,151 421.434,742	11.661
4	508.136,151 421.434,742	5	508.130,379 421.433,59	5.886
5	508.130,379 421.433,59	6	508.126,381 421.431,283	4.616

Punct început	X / Y	Punct sfârșit	X / Y	Lungime segment (** (m)
6	508.126,381 421.431,283	7	508.123,086 421.426,662	5.675
7	508.123,086 421.426,662	8	508.117,788 421.422,231	6.907
8	508.117,788 421.422,231	9	508.118,9 421.416,387	5.949
9	508.118,9 421.416,387	10	508.120,167 421.405,367	11.093
10	508.120,167 421.405,367	11	508.124,504 421.404,696	4.389
11	508.124,504 421.404,696	12	508.161,118 421.386,508	40.883
12	508.161,118 421.386,508	13	508.202,877 421.365,736	46.64
13	508.202,877 421.365,736	14	508.206,801 421.385,43	20.081
14	508.206,801 421.385,43	15	508.206,224 421.436,257	50.83
15	508.206,224 421.436,257	16	508.201,603 421.437,171	4.711
16	508.201,603 421.437,171	1	508.188,243 421.439,129	13.503

** Lungimile segmentelor sunt determinate în planul de proiecție Stereo 70 și sunt rotunjite la 1 milimetru.

*** Distanța dintre puncte este formată din segmente cumulate ce sunt mai mici decât valoarea 1 milimetru.

**DATE DESPRE IMOBILUL NR. 2611**

Oficiul de Cadastru și Publicitate Imobiliară ARGES
Biroul de Cadastru și Publicitate Imobiliară Campulung

A. Partea I. Descrierea imobilului

TEREN Intravilan

Adresa: Loc. Valea Mare Pravat, Jud. Arges

Nr. Crt	Nr cadastral Nr. topografic	Suprafața* (mp)	Observații / Referințe
A1		300	Sector cadastral:29 Teren neimprejmuit;

B. Partea II. Proprietari și acte

Inscrieri privitoare la dreptul de proprietate și alte drepturi reale	Referințe
/	
Act Normativ nr. 7, din 13/03/1996 emis de PARLAMENT (art. 13 alin. 15);	
B1	A1
Inscrierea provizorie, drept de PROPRIETATE, dobandit prin Lege, cota actuala 1/1, cota initiala 1/1 1) COMUNA VALEA MARE PRAVAT, CIF:5010196	

C. Partea III. SARCINI .

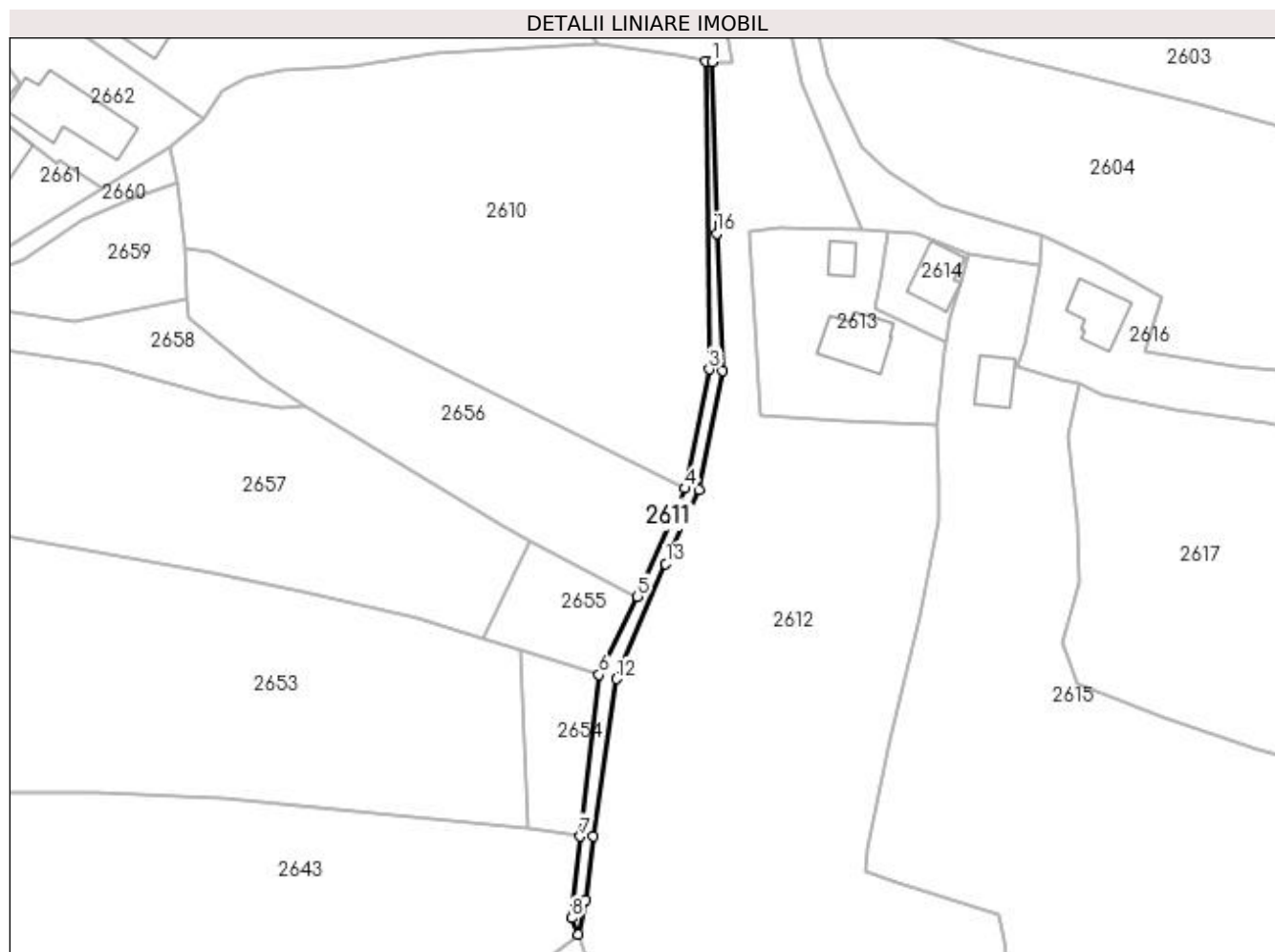
Inscrieri privind dezmembramintele dreptului de proprietate, drepturi reale de garanție și sarcini	Referințe
NU SUNT	

Anexa Nr. 1 La Partea I

Teren

Nr cadastral	Suprafața (mp)*	Observații / Referințe
	300	

* Suprafața este determinată în planul de proiecție Stereo 70.



Date referitoare la teren

Crt	Categorie folosință	Intravilan	Suprafața (mp)	Tarla	Parcelă	Nr. topo	Observații / Referințe
1	ape curgătoare	DA	300	17	982	-	

Lungime Segmente

1) Valorile lungimilor segmentelor sunt obținute din proiecție în plan.

Punct început	X / Y	Punct sfârșit	X / Y	Lungime segment (** (m)
1	508.207,296 421.436,19	2	508.206,224 421.436,257	1.074
2	508.206,224 421.436,257	3	508.206,801 421.385,43	50.83
3	508.206,801 421.385,43	4	508.202,877 421.365,736	20.081
4	508.202,877 421.365,736	5	508.194,967 421.347,829	19.576
5	508.194,967 421.347,829	6	508.188,629 421.334,92	14.381

Punct început	X / Y	Punct sfârșit	X / Y	Lungime segment (** (m)
6	508.188,629 421.334,92	7	508.185,523 421.308,208	26.892
7	508.185,523 421.308,208	8	508.184,111 421.294,704	13.578
8	508.184,111 421.294,704	9	508.185,235 421.292,026	2.904
9	508.185,235 421.292,026	10	508.186,457 421.297,727	5.83
10	508.186,457 421.297,727	11	508.187,709 421.308,214	10.561
11	508.187,709 421.308,214	12	508.191,533 421.334,221	26.287
12	508.191,533 421.334,221	13	508.199,634 421.353,238	20.671
13	508.199,634 421.353,238	14	508.205,157 421.365,528	13.474
14	508.205,157 421.365,528	15	508.208,994 421.385,144	19.988
15	508.208,994 421.385,144	16	508.208,051 421.407,849	22.725
16	508.208,051 421.407,849	1	508.207,296 421.436,19	28.351

** Lungimile segmentelor sunt determinate în planul de proiecție Stereo 70 și sunt rotunjite la 1 milimetru.

*** Distanța dintre puncte este formată din segmente cumulate ce sunt mai mici decât valoarea 1 milimetru.

**DATE DESPRE IMOBILUL NR. 2612**

Oficiul de Cadastru și Publicitate Imobiliară ARGES
Biroul de Cadastru și Publicitate Imobiliară Campulung

A. Partea I. Descrierea imobilului

TEREN Intravilan

Adresa: Loc. Valea Mare Pravat, Jud. Arges

Nr. Crt	Nr cadastral Nr. topografic	Suprafața* (mp)	Observații / Referințe
A1		Din acte: 7.509 Masurata: 7.403	Sector cadastral:29 Teren neimprejmuit;

B. Partea II. Proprietari și acte

Inscrieri privitoare la dreptul de proprietate și alte drepturi reale		Referințe
/		
Act Administrativ nr. 67003, din 07/03/1995 emis de CJPSDPAT ARGES;		
B1	Intabulare, drept de PROPRIETATE, dobandit prin Reconstituire, cota actuala 1/1, cota initiala 1/1 1) BULIBASA ELENA , lipsă CNP	A1

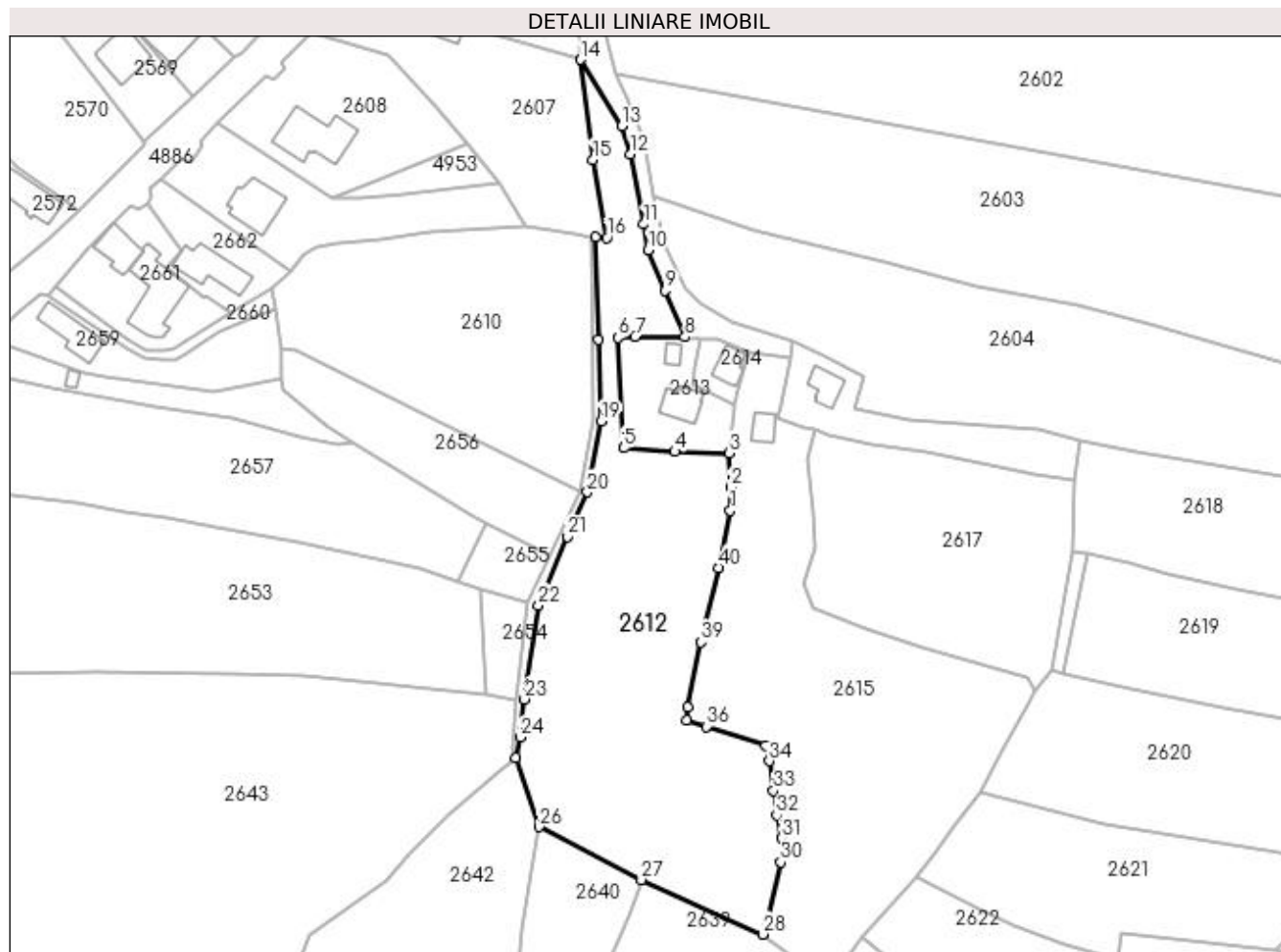
C. Partea III. SARCINI .

Inscrieri privind dezmembramintele dreptului de proprietate, drepturi reale de garanție și sarcini	Referințe
NU SUNT	

Anexa Nr. 1 La Partea I**Teren**

Nr cadastral	Suprafața (mp)*	Observații / Referințe
	Din acte: 7.509 Masurata: 7.403	

* Suprafața este determinată în planul de proiecție Stereo 70.

**Date referitoare la teren**

Crt	Categorie folosință	Intravilan	Suprafața (mp)	Tarla	Parcelă	Nr. topo	Observații / Referințe
1	faneata	DA	5.978	17	993,994,984	-	În act se regăsește P995
2	pasune	DA	1.425	17	984,994	-	

Lungime Segmente

1) Valorile lungimilor segmentelor sunt obținute din proiecție în plan.

Punct început	X / Y	Punct sfârșit	X / Y	Lungime segment (** (m)	Punct început	X / Y	Punct sfârșit	X / Y	Lungime segment (** (m)
1	508.244,714 421.360,414	2	508.244,822 421.366,972	6.559	2	508.244,822 421.366,972	3	508.244,328 421.376,373	9.414
3	508.244,328 421.376,373	4	508.229,331 421.376,746	15.002	4	508.229,331 421.376,746	5	508.215,189 421.377,782	14.18
5	508.215,189 421.377,782	6	508.213,599 421.408,302	30.561	6	508.213,599 421.408,302	7	508.218,355 421.408,675	4.771
7	508.218,355 421.408,675	8	508.232,107 421.408,575	13.752	8	508.232,107 421.408,575	9	508.226,71 421.421,403	13.917

Punct început	X / Y	Punct sfârşit	X / Y	Lungime segment (** (m))
9	508.226,71 421.421,403	10	508.222,01 421.432,59	12.134
11	508.220,708 421.439,742	12	508.217,073 421.459,159	19.754
13	508.214,625 421.466,89	14	508.203,26 421.485,3	21.635
15	508.206,622 421.457,561	16	508.210,51 421.435,989	21.92
17	508.207,296 421.436,19	18	508.208,051 421.407,849	28.351
19	508.208,994 421.385,144	20	508.205,157 421.365,528	19.988
21	508.199,634 421.353,238	22	508.191,533 421.334,221	20.671
23	508.187,709 421.308,214	24	508.186,457 421.297,727	10.561
25	508.185,235 421.292,026	26	508.191,741 421.272,918	20.185
27	508.220,068 421.258,265	28	508.253,689 421.243,145	36.864
29	508.254,746 421.245,338	30	508.258,683 421.263,06	18.154
31	508.258,931 421.269,786	32	508.257,524 421.276,139	6.507
33	508.256,68 421.282,918	34	508.255,486 421.291,106	8.275
35	508.254,576 421.295,436	36	508.238,062 421.300,692	17.33
37	508.232,66 421.302,478	38	508.232,869 421.306,085	3.613
39	508.236,622 421.324,061	40	508.241,507 421.344,663	21.173

Punct început	X / Y	Punct sfârşit	X / Y	Lungime segment (** (m))
10	508.222,01 421.432,59	11	508.220,708 421.439,742	7.27
12	508.217,073 421.459,159	13	508.214,625 421.466,89	8.109
14	508.203,26 421.485,3	15	508.206,622 421.457,561	27.942
16	508.210,51 421.435,989	17	508.207,296 421.436,19	3.22
18	508.208,051 421.407,849	19	508.208,994 421.385,144	22.725
20	508.205,157 421.365,528	21	508.199,634 421.353,238	13.474
22	508.191,533 421.334,221	23	508.187,709 421.308,214	26.287
24	508.186,457 421.297,727	25	508.185,235 421.292,026	5.83
26	508.191,741 421.272,918	27	508.220,068 421.258,265	31.892
28	508.253,689 421.243,145	29	508.254,746 421.245,338	2.434
30	508.258,683 421.263,06	31	508.258,931 421.269,786	6.731
32	508.257,524 421.276,139	33	508.256,68 421.282,918	6.831
34	508.255,486 421.291,106	35	508.254,576 421.295,436	4.425
36	508.238,062 421.300,692	37	508.232,66 421.302,478	5.69
38	508.232,869 421.306,085	39	508.236,622 421.324,061	18.364
40	508.241,507 421.344,663	1	508.244,714 421.360,414	16.074

** Lungimile segmentelor sunt determinate în planul de proiecţie Stereo 70 şi sunt rotunjite la 1 milimetru.

*** Distanţa dintre puncte este formată din segmente cumulate ce sunt mai mici decât valoarea 1 milimetru.

**DATE DESPRE IMOBILUL NR. 2613**

Oficiul de Cadastru și Publicitate Imobiliară ARGES
Biroul de Cadastru și Publicitate Imobiliară Campulung

A. Partea I. Descrierea imobilului

TEREN Intravilan

Adresa: Loc. Valea Mare Pravat, Jud. Arges

Nr. Crt	Nr cadastral Nr. topografic	Suprafața* (mp)	Observații / Referințe
A1	80559	816	Sector cadastral:29 Teren neimprijmit;

Construcții

Crt	Nr cadastral Nr. topografic	Adresa	Observații / Referințe
A1.1		Loc. Valea Mare Pravat, Jud. Arges	Nr. niveluri:2; S. construita la sol:85 mp; S. construita desfasurata:170 mp;
A1.2		Loc. Valea Mare Pravat, Jud. Arges	Nr. niveluri:1; S. construita la sol:23 mp; S. construita desfasurata:23 mp;

B. Partea II. Proprietari și acte

Inscrieri privitoare la dreptul de proprietate și alte drepturi reale		Referințe
16150 / 14/10/2011		
Act Notarial nr. 851, din 13/10/2011 emis de BNP TULUCA FILOFTEIA;		
B1	Se infiinteaza cartea funciara 80559 a imobilului cu numarul cadastral 80559/Valea Mare Pravat, rezultat din dezmembrarea imobilului cu numarul cadastral 80535 inscris in cartea funciara 80535;	A1
16151 / 14/10/2011		
Act Notarial nr. 852, din 13/10/2011 emis de BNP TULUCA FILOFTEIA;		
B5	Intabulare, drept de PROPRIETATE, dobandit prin Conventie, cota actuala 1/1, cota initiala 1/1 1) CÂRSTEA CRISTINA 2) CÂRSTEA ADRIAN-NICOLAE, sotii	A1
/		
Act Normativ nr. 7, din 13/03/1996 emis de PARLAMENT (art. 12 alin. 16);		
B6	Intabulare, drept de PROPRIETATE, dobandit prin Construire, cota actuala 1/1, cota initiala 1/1 1) CÂRSTEA CRISTINA 2) CÂRSTEA ADRIAN-NICOLAE	A1.1, A1.2

C. Partea III. SARCINI

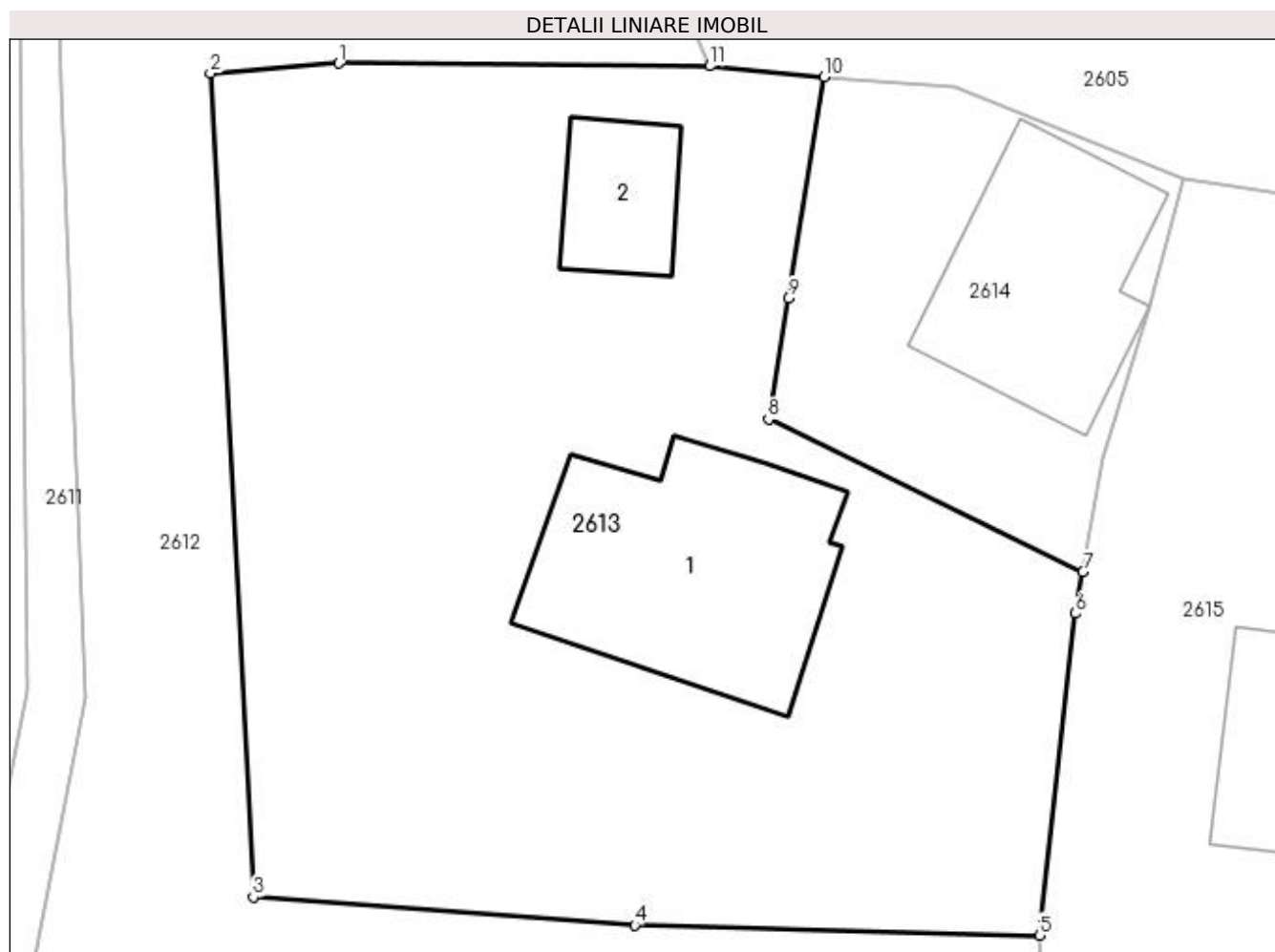
Inscrieri privind dezmembramintele dreptului de proprietate, drepturi reale de garanție și sarcini		Referințe
16287 / 29/07/2021		
Hotarare Judecatoreasca nr. 565/205/2021, din 01/02/2021 emis de JUDECATORIA CAMPULUNG (somatie nr 117/2021 din 27.07.2021, emis de BEJ PISCULUNGEANU VLAD ADRIAN;inscris sub semnatura privata nr 117/2021-cerere de notare a urmariri silite imobiliare din 27.07.2021, emis de BEJ PISCULUNGEANU VLAD ADRIAN);		
C1	se noteaza urmarirea silita imobiliara din dosar de executare nr. 117/2021-executor judecatoresc Pisculungeanu Vlad Adrian pentru recuperarea unei creante in suma de 1.304,83 lei, reprezentand cheltuieli de executare si debit restant, plus eventualele cheltuieli cu executarea silita, privind pe debitoarea Tutuianu (Carstea) Cristina, creditorul urmaritor fiind INVESTCAPITAL LTD	A1
18861 / 02/09/2021		
Inscris Sub Semnatura Privata nr. 871/2021, din 30/08/2021 emis de BEJ BUZATU CONSTANTIN (hotarare judecatoreasca nr 3525/205/2021 din 07.07.2021, emis de JUDECATORIA CAMPULUNG);		
C2	se noteaza urmarirea silita imobiliara din dosar de executare nr. 871/2021 -executor judecatoresc Buzatu Constantin pentru recuperarea sumei de 3530,86 lei, pentru care se face urmarirea, privind pe debitoarea Cârstea Cristina (actuala Țuțuianu Cristina) , creditorul urmaritor fiind INVESTCAPITAL LTD	A1

Anexa Nr. 1 La Partea I

Teren

Nr cadastral	Suprafața (mp)*	Observații / Referințe
80559	816	

* Suprafața este determinată în planul de proiecție Stereo 70.



Date referitoare la teren

Crt	Categorie folosință	Intra vilan	Suprafața (mp)	Tarla	Parcelă	Nr. topo	Observații / Referințe
1	curți constructii	DA	816	17	982	-	În act se regăsește P984

Date referitoare la construcții

Crt	Număr	Destinație construcție	Supraf. (mp)	Situație juridică	Observații / Referințe
A1.1		construcții de locuințe	85	Cu acte	Nr. niveluri:2; S. construita la sol:85 mp; S. construita desfasurata:170 mp;
A1.2		construcții anexa	23	Cu acte	Nr. niveluri:1; S. construita la sol:23 mp; S. construita desfasurata:23 mp;

Lungime Segmente

1) Valorile lungimilor segmentelor sunt obținute din proiecție în plan.

Punct început	X / Y	Punct sfârșit	X / Y	Lungime segment (** (m)
---------------	-------	---------------	-------	-------------------------

Punct început	X / Y	Punct sfârșit	X / Y	Lungime segment (** (m)
1	508.218,355 421.408,675	2	508.213,599 421.408,302	4.771
2	508.213,599 421.408,302	3	508.215,189 421.377,782	30.561
3	508.215,189 421.377,782	4	508.229,331 421.376,746	14.18
4	508.229,331 421.376,746	5	508.244,328 421.376,373	15.002
5	508.244,328 421.376,373	6	508.245,65 421.388,293	11.993
6	508.245,65 421.388,293	7	508.245,927 421.389,831	1.563
7	508.245,927 421.389,831	8	508.234,277 421.395,491	12.952
8	508.234,277 421.395,491	9	508.235,01 421.399,975	4.544
9	508.235,01 421.399,975	10	508.236,35 421.408,163	8.297
10	508.236,35 421.408,163	11	508.232,107 421.408,575	4.263
11	508.232,107 421.408,575	1	508.218,355 421.408,675	13.752

** Lungimile segmentelor sunt determinate în planul de proiecție Stereo 70 și sunt rotunjite la 1 milimetru.

*** Distanța dintre puncte este formată din segmente cumulate ce sunt mai mici decât valoarea 1 milimetru.

**DATE DESPRE IMOBILUL NR. 2614**

Oficiul de Cadastru și Publicitate Imobiliară ARGES
Biroul de Cadastru și Publicitate Imobiliară Campulung

A. Partea I. Descrierea imobilului

TEREN Intravilan

Adresa: Loc. Valea Mare Pravăț, Jud. Arges

Nr. Crt	Nr cadastral Nr. topografic	Suprafața* (mp)	Observații / Referințe
A1	80558	188	Sector cadastral:29 Teren neimpregmuit;

Construcții

Crt	Nr cadastral Nr. topografic	Adresa	Observații / Referințe
A1.1	80558-C1	Loc. Valea Mare Pravăț, Jud. Arges	Nr. niveluri:1; S. construita la sol:64 mp; S. construita desfasurata:64 mp;

B. Partea II. Proprietari și acte

Inscrieri privitoare la dreptul de proprietate și alte drepturi reale		Referințe
16150 / 14/10/2011		
Act Notarial nr. 851, din 13/10/2011 emis de BNP TULUCA FILOFTEIA;		
B1	Se infiinteaza cartea funciara 80558 a imobilului cu numarul cadastral 80558/Valea Mare Pravăț, rezultat din dezmembrarea imobilului cu numarul cadastral 80535 inscris in cartea funciara 80535;	A1, A1.1
Act Administrativ nr. 5446, din 28/01/1993 emis de COMISIA JUDETEANA (act administrativ nr. 6810/10-08-2011 emis de PRIMARIA VALEA MARE PRAVAT; act administrativ nr. 6809/10-08-2011 emis de PRIMARIA VALEA MARE PRAVAT;);		
B2	Intabulare, drept de PROPRIETATE, dobandit prin Lege, cota actuala 1/1, cota initiala 1/1 1) ȚUȚUIANU ION <i>OBSERVATII: pozitie transcrisa din CF 80535/Valea Mare Pravăț, inscrisa prin incheierea nr. 12910 din 12/08/2011;</i> <i>16150 / 14/10/2011</i>	A1
B3	Intabulare, drept de PROPRIETATE, dobandit prin Construire, cota actuala 1/1, cota initiala 1/1 1) ȚUȚUIANU ION 2) ȚUȚUIANU DUMITRIȚA , lipsă CNP <i>OBSERVATII: pozitie transcrisa din CF 80535/Valea Mare Pravăț, inscrisa prin incheierea nr. 12910 din 12/08/2011;</i>	A1.1

C. Partea III. SARCINI .

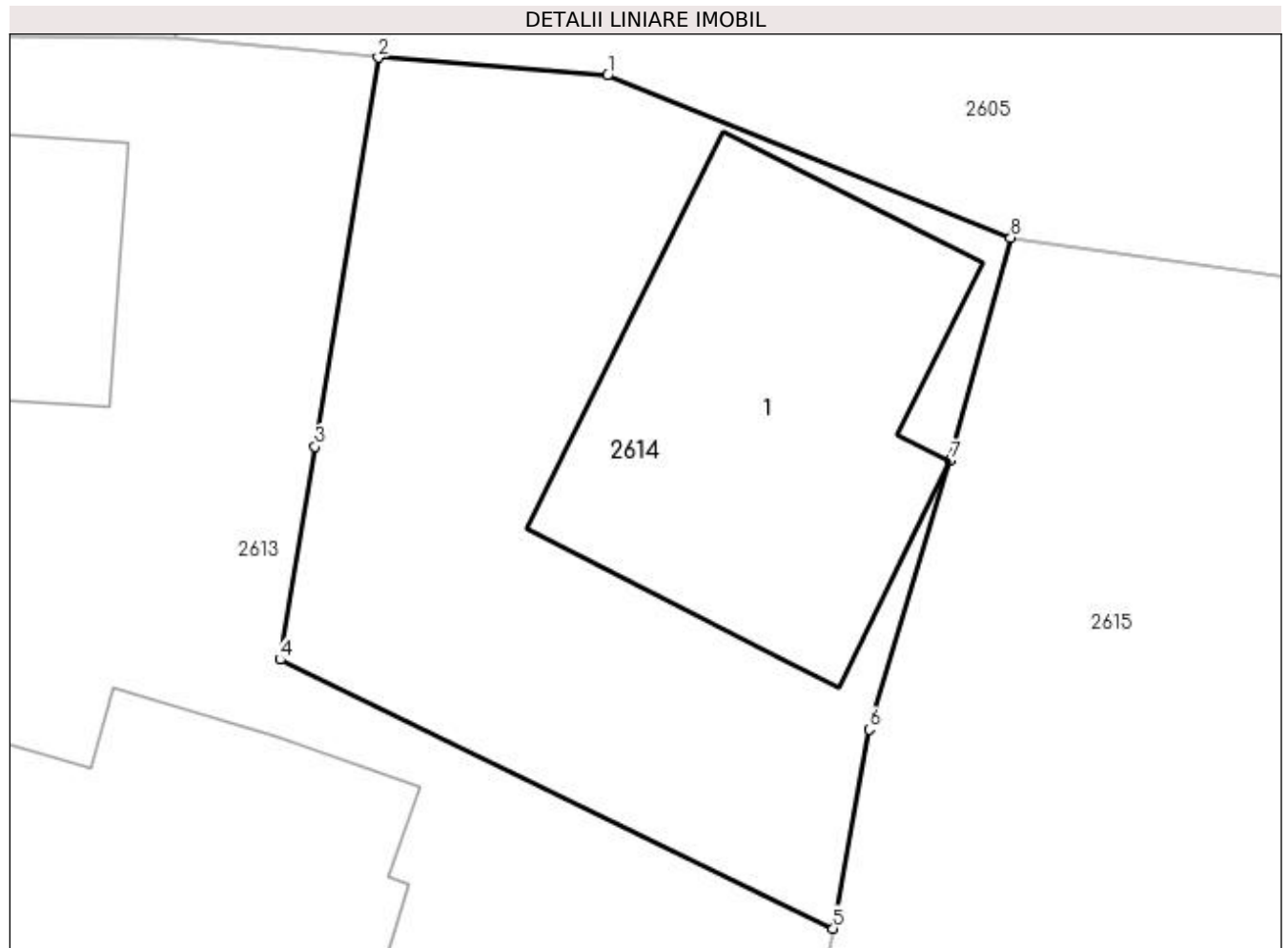
Inscrieri privind dezmembramintele dreptului de proprietate, drepturi reale de garanție și sarcini	Referințe
NU SUNT	

Anexa Nr. 1 La Partea I

Teren

Nr cadastral	Suprafața (mp)*	Observații / Referințe
80558	188	

* Suprafața este determinată în planul de proiecție Stereo 70.



Date referitoare la teren

Crt	Categorie folosință	Intra vilan	Suprafața (mp)	Tarla	Parcelă	Nr. topo	Observații / Referințe
1	curți constructii	DA	160	17	983	-	În act se regăsește P984
2	arabil	DA	28	17	983	-	

Date referitoare la construcții

Crt	Număr	Destinație construcție	Supraf. (mp)	Situație juridică	Observații / Referințe
A1.1	80558-C1	construcții de locuințe	64	Cu acte	Nr. niveluri:1; S. construita la sol:64 mp; S. construita desfasurata:64 mp;

Lungime Segmente

1) Valorile lungimilor segmentelor sunt obținute din proiecție în plan.

Punct început	X / Y	Punct sfârșit	X / Y	Lungime segment (** (m)
1	508.241,171 421.407,787	2	508.236,35 421.408,163	4.836
2	508.236,35 421.408,163	3	508.235,01 421.399,975	8.297
3	508.235,01 421.399,975	4	508.234,277 421.395,491	4.544

Punct început	X / Y	Punct sfârșit	X / Y	Lungime segment (** (m)
4	508.234,277 421.395,491	5	508.245,927 421.389,831	12.952
5	508.245,927 421.389,831	6	508.246,685 421.394,025	4.262
6	508.246,685 421.394,025	7	508.248,394 421.399,669	5.897
7	508.248,394 421.399,669	8	508.249,67 421.404,369	4.87
8	508.249,67 421.404,369	1	508.241,171 421.407,787	9.161

** Lungimile segmentelor sunt determinate în planul de proiecție Stereo 70 și sunt rotunjite la 1 milimetru.

*** Distanța dintre puncte este formată din segmente cumulate ce sunt mai mici decât valoarea 1 milimetru.

**DATE DESPRE IMOBILUL NR. 2615**

Oficiul de Cadastru și Publicitate Imobiliară ARGES
Biroul de Cadastru și Publicitate Imobiliară Campulung

A. Partea I. Descrierea imobilului

TEREN Necunoscut

Adresa: Loc. Valea Mare Pravat, Nr. 517, Jud. Arges, pct ACASA

Nr. Crt	Nr cadastral Nr. topografic	Suprafața* (mp)	Observații / Referințe
A1	81534	Din acte: 6.847 Masurata: 6.908	Sector cadastral:29 Teren imprejmuit;

Construcții

Crt	Nr cadastral Nr. topografic	Adresa	Observații / Referințe
A1.1	81534-C1	Loc. Valea Mare Pravat, Nr. 517, Jud. Arges, pct ACASA	Nr. niveluri:1; S. construita la sol:47 mp; S. construita desfasurata:47 mp; Locuinta; din lemn, din 1900

B. Partea II. Proprietari și acte

Inscrieri privitoare la dreptul de proprietate și alte drepturi reale	Referințe	
18582 / 19/12/2017		
Act Notarial nr. 945, din 29/06/2017 emis de BNP Zipisi Cornelia (act administrativ nr 21 din 04.08.1973, emis de Primaria Valea Mare Pravat;act administrativ nr 377 din 01.02.2018, emis de Primaria Valea Mare Pravat;act administrativ nr 4449 din 05.12.2017, emis de Primaria Valea Mare Pravat;act administrativ nr 376 din 01.02.2018, emis de Primaria Valea Mare Pravat;act administrativ nr 29325 din 15.11.1993, emis de Comisia Judeteana Arges;act administrativ nr 4450 din 05.12.2017, emis de Primaria Valea Mare Pravat;act administrativ nr 21 din 04.08.1973, emis de Primaria Valea Mare Pravat;act administrativ nr seria C4 nr 351548 din 04.08.1973, emis de CONSILIUL POPULAR AL COM. VALEA MARE PRAVAT;act notarial nr 61 din 21.06.2017, emis de BNP Zipisi Cornelia);		
B1	Intabulare, drept de PROPRIETATE, dobandit prin Iesire Din Individiziune, cota actuala 1/1, cota initiala 1/1 1) CEAUȘESCU NICOLAE	A1
B2	Intabulare, drept de PROPRIETATE, dobandit prin Lege, cota actuala 1/1, cota initiala 1/1 1) CEAUȘESCU NICOLAE	A1.1

C. Partea III. SARCINI .

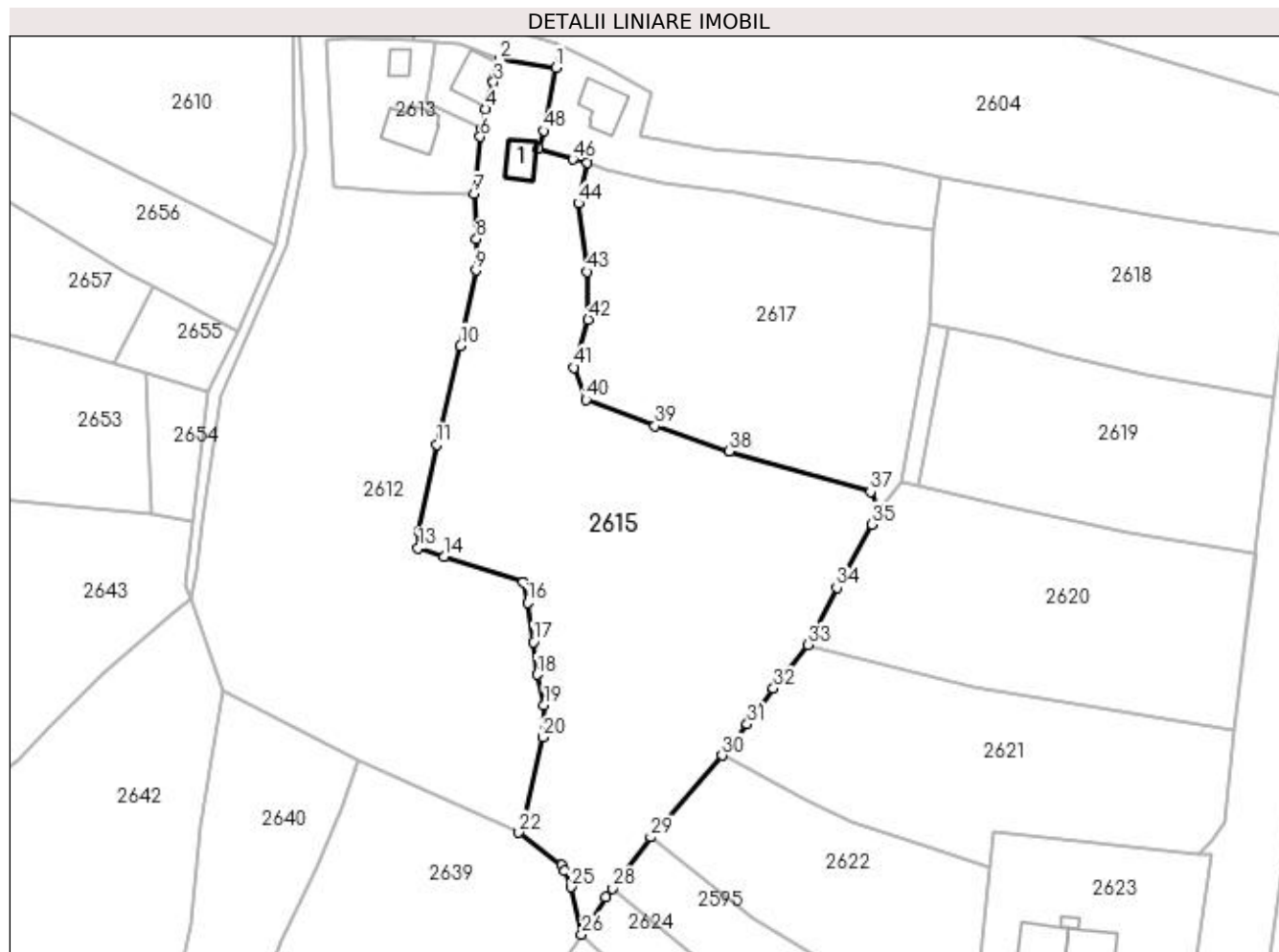
Inscrieri privind dezmembramintele dreptului de proprietate, drepturi reale de garanție și sarcini	Referințe
NU SUNT	

Anexa Nr. 1 La Partea I

Teren

Nr cadastral	Suprafața (mp)*	Observații / Referințe
81534	Din acte: 6.847 Masurata: 6.908	

* Suprafața este determinată în planul de proiecție Stereo 70.



Date referitoare la teren

Crt	Categorie folosință	Intra vilan	Suprafața (mp)	Tarla	Parcelă	Nr. topo	Observații / Referințe
1	curți constructii	DA	368	17	985,989	-	
2	faneata	NU	1.933	17	986	-	
3	livada	NU	4.607	17	987,988	-	

Date referitoare la construcții

Crt	Număr	Destinație construcție	Supraf. (mp)	Situație juridică	Observații / Referințe
A1.1	81534-C1	construcții de locuințe	47	Cu acte	Nr. niveluri:1; S. construita la sol:47 mp; S. construita desfasurata:47 mp; Locuinta; din lemn, din 1900

Lungime Segmente

1) Valorile lungimilor segmentelor sunt obținute din proiecție în plan.

Punct început	X / Y	Punct sfârșit	X / Y	Lungime segment	Punct început	X / Y	Punct sfârșit	X / Y	Lungime segment	Punct început	X / Y	Punct sfârșit	X / Y	Lungime segment
1	508.261,377 421.402,726	2	508.249,67 421.404,369	11.82 2	2	508.249,67 421.404,369	3	508.248,394 421.399,669	4.87	3	508.248,394 421.399,669	4	508.246,685 421.394,025	5.897
4	508.246,685 421.394,025	5	508.245,927 421.389,831	4.262	5	508.245,927 421.389,831	6	508.245,65 421.388,293	1.563	6	508.245,65 421.388,293	7	508.244,328 421.376,373	11.99 3

Punct început	X / Y	Punct sfârșit	X / Y	Lungime segment	Punct început	X / Y	Punct sfârșit	X / Y	Lungime segment	Punct început	X / Y	Punct sfârșit	X / Y	Lungime segment
7	508.244,328 421.376,373	8	508.244,822 421.366,972	9.414	8	508.244,822 421.366,972	9	508.244,714 421.360,414	6.559	9	508.244,714 421.360,414	10	508.241,507 421.344,663	16.074
10	508.241,507 421.344,663	11	508.236,622 421.324,061	21.173	11	508.236,622 421.324,061	12	508.232,869 421.306,085	18.364	12	508.232,869 421.306,085	13	508.232,66 421.302,478	3.613
13	508.232,66 421.302,478	14	508.238,062 421.300,692	5.69	14	508.238,062 421.300,692	15	508.254,576 421.295,436	17.33	15	508.254,576 421.295,436	16	508.255,486 421.291,106	4.425
16	508.255,486 421.291,106	17	508.256,68 421.282,918	8.275	17	508.256,68 421.282,918	18	508.257,524 421.276,139	6.831	18	508.257,524 421.276,139	19	508.258,931 421.269,786	6.507
19	508.258,931 421.269,786	20	508.258,683 421.263,06	6.731	20	508.258,683 421.263,06	21	508.254,746 421.245,338	18.154	21	508.254,746 421.245,338	22	508.253,689 421.243,145	2.434
22	508.253,689 421.243,145	23	508.262,688 421.236,394	11.25	23	508.262,688 421.236,394	24	508.263,263 421.235,19	1.334	24	508.263,263 421.235,19	25	508.264,508 421.231,812	3.6
25	508.264,508 421.231,812	26	508.266,82 421.221,924	10.155	26	508.266,82 421.221,924	27	508.271,779 421.229,723	9.242	27	508.271,779 421.229,723	28	508.273,104 421.231,526	2.238
28	508.273,104 421.231,526	29	508.281,157 421.242,213	13.381	29	508.281,157 421.242,213	30	508.296,067 421.259,24	22.632	30	508.296,067 421.259,24	31	508.301,324 421.265,795	8.403
31	508.301,324 421.265,795	32	508.306,802 421.273,222	9.229	32	508.306,802 421.273,222	33	508.314,067 421.282,353	11.669	33	508.314,067 421.282,353	34	508.320,015 421.294,266	13.315
34	508.320,015 421.294,266	35	508.327,347 421.307,397	15.039	35	508.327,347 421.307,397	36	508.328,841 421.310,559	3.497	36	508.328,841 421.310,559	37	508.327,072 421.314,283	4.123
37	508.327,072 421.314,283	38	508.297,611 421.322,669	30.631	38	508.297,611 421.322,669	39	508.282,079 421.327,947	16.404	39	508.282,079 421.327,947	40	508.267,712 421.333,496	15.401
40	508.267,712 421.333,496	41	508.265,237 421.340,161	7.11	41	508.265,237 421.340,161	42	508.268,139 421.350,201	10.451	42	508.268,139 421.350,201	43	508.267,837 421.360,157	9.961
43	508.267,837 421.360,157	44	508.266,071 421.374,423	14.375	44	508.266,071 421.374,423	45	508.268,002 421.382,913	8.707	45	508.268,002 421.382,913	46	508.264,94 421.383,554	3.128
46	508.264,94 421.383,554	47	508.257,808 421.385,856	7.494	47	508.257,808 421.385,856	48	508.258,944 421.389,533	3.848	48	508.258,944 421.389,533	1	508.261,377 421.402,726	13.415

** Lungimile segmentelor sunt determinate în planul de proiecție Stereo 70 și sunt rotunjite la 1 milimetru.

*** Distanța dintre puncte este formată din segmente cumulate ce sunt mai mici decât valoarea 1 milimetru.

**DATE DESPRE IMOBILUL NR. 2616**

Oficiul de Cadastru și Publicitate Imobiliară ARGES
Biroul de Cadastru și Publicitate Imobiliară Campulung

A. Partea I. Descrierea imobilului

TEREN Intravilan

Nr. CF vechi:69
Nr. cadastral vechi:92

Adresa: Loc. Valea Mare Pravat, Jud. Arges

Nr. Crt	Nr cadastral Nr. topografic	Suprafața* (mp)	Observații / Referințe
A1	82148	Din acte: 897 Masurata: 1.051	Sector cadastral:29 Teren imprejmuit;

Construcții

Crt	Nr cadastral Nr. topografic	Adresa	Observații / Referințe
A1.1	82148-C1	Loc. Valea Mare Pravat, Jud. Arges	Nr. niveluri:1; S. construita la sol:70 mp; S. construita desfasurata:70 mp;

B. Partea II. Proprietari și acte

Inscrieri privitoare la dreptul de proprietate și alte drepturi reale		Referințe
1471 / 16/05/2001		
Act Notarial nr. 384, din 11/05/2001 emis de notar public Petrescu Margareta;		
B1	Intabulare, drept de PROPRIETATE, dobandit prin Conventie, cota actuala 1/1, cota initiala 1/1 1) BOMBOC MARIAN , lipsă CNP 2) BOMBOC MIOARA , lipsă CNP	A1, A1.1

C. Partea III. SARCINI .

Inscrieri privind dezmembramintele dreptului de proprietate, drepturi reale de garanție și sarcini	Referințe
NU SUNT	

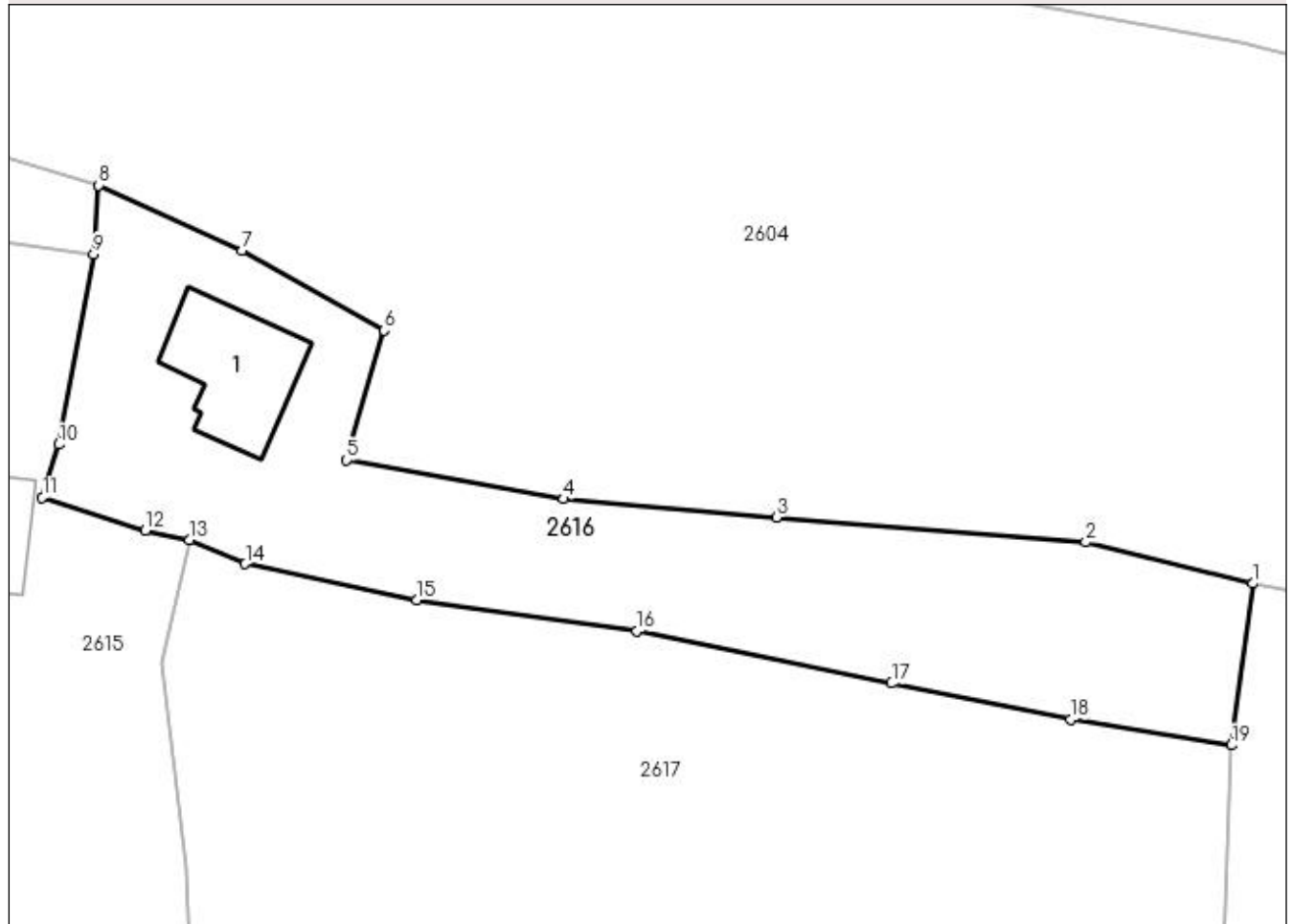
Anexa Nr. 1 La Partea I

Teren

Nr cadastral	Suprafața (mp)*	Observații / Referințe
82148	Din acte: 897 Masurata: 1.051	

* Suprafața este determinată în planul de proiecție Stereo 70.

DETALII LINIARE IMOBIL



Date referitoare la teren

Crt	Categorie folosință	Intra vilan	Suprafața (mp)	Tarla	Parcelă	Nr. topo	Observații / Referințe
1	curți constructii	DA	897	17	989,990	-	
2	faneata	DA	154	17	990,992	-	

Date referitoare la construcții

Crt	Număr	Destinație construcție	Supraf. (mp)	Situație juridică	Observații / Referințe
A1.1	82148-C1	construcții de locuințe	70	Cu acte	Nr. niveluri:1; S. construita la sol:70 mp; S. construita desfasurata:70 mp;

Lungime Segmente

1) Valorile lungimilor segmentelor sunt obținute din proiecție în plan.

Punct început	X / Y	Punct sfârșit	X / Y	Lungime segment (** (m)
1	508.341,686 421.379,89	2	508.330,112 421.382,758	11.924
2	508.330,112 421.382,758	3	508.308,684 421.384,474	21.497
3	508.308,684 421.384,474	4	508.293,946 421.385,752	14.793

Punct început	X / Y	Punct sfârșit	X / Y	Lungime segment (** (m)
4	508.293,946 421.385,752	5	508.278,904 421.388,431	15.279
5	508.278,904 421.388,431	6	508.281,517 421.397,428	9.369
6	508.281,517 421.397,428	7	508.271,676 421.402,952	11.285
7	508.271,676 421.402,952	8	508.261,712 421.407,48	10.945
8	508.261,712 421.407,48	9	508.261,377 421.402,726	4.766
9	508.261,377 421.402,726	10	508.258,944 421.389,533	13.415
10	508.258,944 421.389,533	11	508.257,808 421.385,856	3.848
11	508.257,808 421.385,856	12	508.264,94 421.383,554	7.494
12	508.264,94 421.383,554	13	508.268,002 421.382,913	3.128
13	508.268,002 421.382,913	14	508.271,873 421.381,25	4.213
14	508.271,873 421.381,25	15	508.283,752 421.378,754	12.138
15	508.283,752 421.378,754	16	508.299,001 421.376,59	15.402
16	508.299,001 421.376,59	17	508.316,667 421.372,976	18.032
17	508.316,667 421.372,976	18	508.329,084 421.370,465	12.668
18	508.329,084 421.370,465	19	508.340,216 421.368,685	11.273
19	508.340,216 421.368,685	1	508.341,686 421.379,89	11.301

** Lungimile segmentelor sunt determinate în planul de proiecție Stereo 70 și sunt rotunjite la 1 milimetru.

*** Distanța dintre puncte este formată din segmente cumulate ce sunt mai mici decât valoarea 1 milimetru.

**DATE DESPRE IMOBILUL NR. 2617**

Oficiul de Cadastru și Publicitate Imobiliară ARGES
Biroul de Cadastru și Publicitate Imobiliară Campulung

A. Partea I. Descrierea imobilului

TEREN Intravilan

Adresa: Loc. Valea Mare Pravat, Jud. Arges

Nr. Crt	Nr cadastral Nr. topografic	Suprafața* (mp)	Observații / Referințe
A1		3.795	Sector cadastral:29 Teren imprejmuit;

B. Partea II. Proprietari și acte

Inscrieri privitoare la dreptul de proprietate și alte drepturi reale	Referințe
/	
Act Normativ nr. 7, din 13/03/1996 emis de PARLAMENT (art. 13 alin. 15);	
B1	A1
Inscrierea provizorie, drept de PROPRIETATE, dobandit prin Lege, cota actuala 1/1, cota initiala 1/1 1) COMUNA VALEA MARE PRAVAT, CIF:5010196	

C. Partea III. SARCINI .

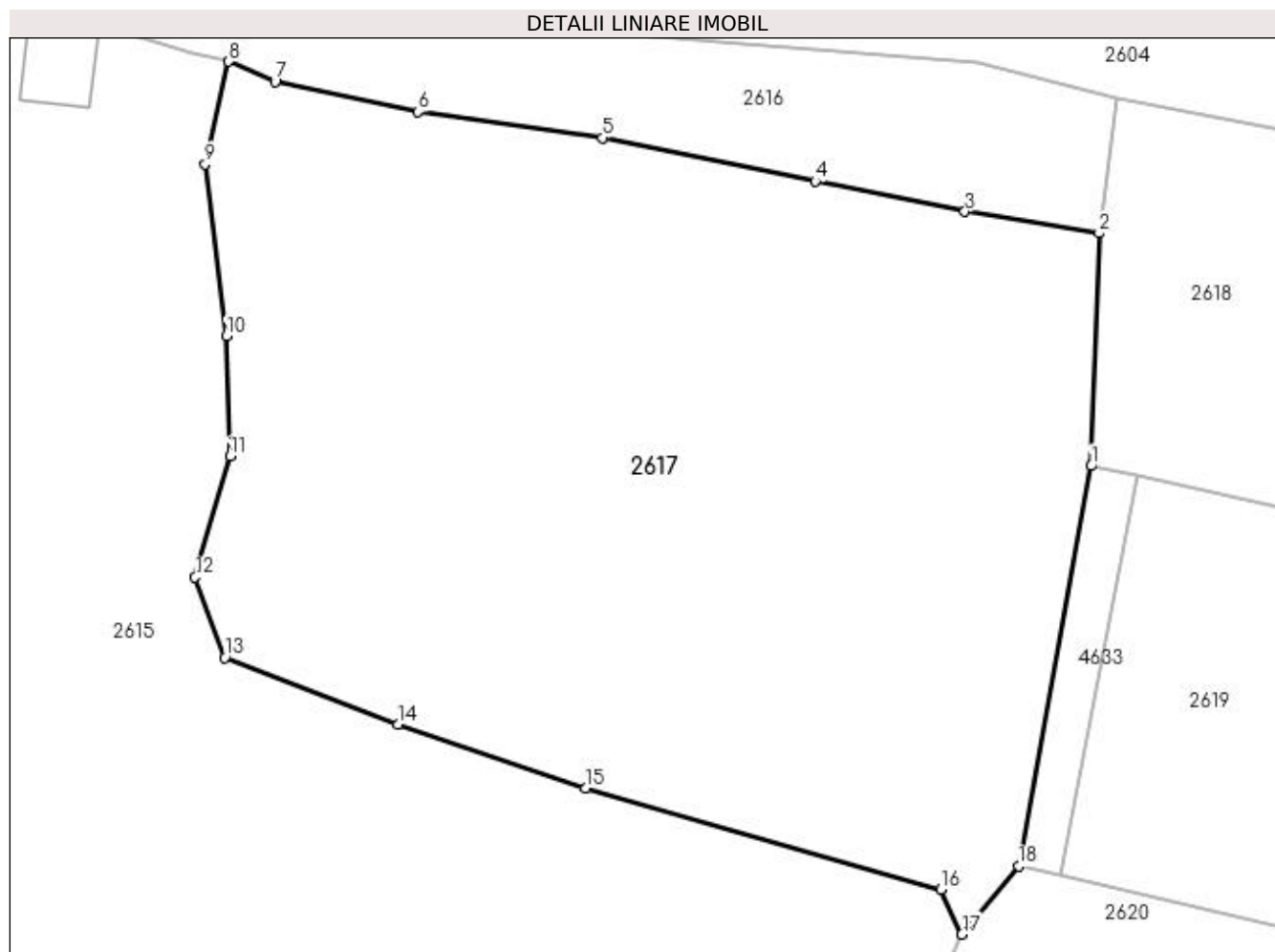
Inscrieri privind dezmembramintele dreptului de proprietate, drepturi reale de garanție și sarcini	Referințe
NU SUNT	

Anexa Nr. 1 La Partea I

Teren

Nr cadastral	Suprafața (mp)*	Observații / Referințe
	3.795	

* Suprafața este determinată în planul de proiecție Stereo 70.



Date referitoare la teren

Crt	Categorie folosință	Intravilan	Suprafața (mp)	Tarla	Parcelă	Nr. topo	Observații / Referințe
1	faneata	DA	2.037	17	990,991	-	
2	livada	DA	1.758	17	992	-	

Lungime Segmente

1) Valorile lungimilor segmentelor sunt obținute din proiecție în plan.

Punct început	X / Y	Punct sfârșit	X / Y	Lungime segment (** (m)
1	508.339,556 421.349,385	2	508.340,216 421.368,685	19.311
2	508.340,216 421.368,685	3	508.329,084 421.370,465	11.273
3	508.329,084 421.370,465	4	508.316,667 421.372,976	12.668
4	508.316,667 421.372,976	5	508.299,001 421.376,59	18.032

Punct început	X / Y	Punct sfârșit	X / Y	Lungime segment (** (m)
5	508.299,001 421.376,59	6	508.283,752 421.378,754	15.402
6	508.283,752 421.378,754	7	508.271,873 421.381,25	12.138
7	508.271,873 421.381,25	8	508.268,002 421.382,913	4.213
8	508.268,002 421.382,913	9	508.266,071 421.374,423	8.707
9	508.266,071 421.374,423	10	508.267,837 421.360,157	14.375
10	508.267,837 421.360,157	11	508.268,139 421.350,201	9.961
11	508.268,139 421.350,201	12	508.265,237 421.340,161	10.451
12	508.265,237 421.340,161	13	508.267,712 421.333,496	7.11
13	508.267,712 421.333,496	14	508.282,079 421.327,947	15.401
14	508.282,079 421.327,947	15	508.297,611 421.322,669	16.404
15	508.297,611 421.322,669	16	508.327,072 421.314,283	30.631
16	508.327,072 421.314,283	17	508.328,841 421.310,559	4.123
17	508.328,841 421.310,559	18	508.333,538 421.316,209	7.347
18	508.333,538 421.316,209	1	508.339,556 421.349,385	33.717

** Lungimile segmentelor sunt determinate în planul de proiecție Stereo 70 și sunt rotunjite la 1 milimetru.

*** Distanța dintre puncte este formată din segmente cumulate ce sunt mai mici decât valoarea 1 milimetru.

**DATE DESPRE IMOBILUL NR. 2618**

Oficiul de Cadastru și Publicitate Imobiliară ARGES
Biroul de Cadastru și Publicitate Imobiliară Campulung

A. Partea I. Descrierea imobilului

TEREN Necunoscut

Adresa: Loc. Selari, Jud. Arges

Nr. Crt	Nr cadastral Nr. topografic	Suprafața* (mp)	Observații / Referințe
A1		Din acte: 2.445 Masurata: 2.388	Sector cadastral:29 Teren imprejmuit;

B. Partea II. Proprietari și acte

Inscrieri privitoare la dreptul de proprietate și alte drepturi reale		Referințe
/		
Act Administrativ nr. 140375, din 25/03/2010 emis de CJPSDPAT ARGES;		
B1	Intabulare, drept de PROPRIETATE, dobandit prin Reconstituire, cota actuala 1/1, cota initiala 1/1 1) MANOLE ION , lipsă CNP 2) MANOLE GHEORGHE , lipsă CNP 3) TUȚĂ MARIA , lipsă CNP	A1

C. Partea III. SARCINI .

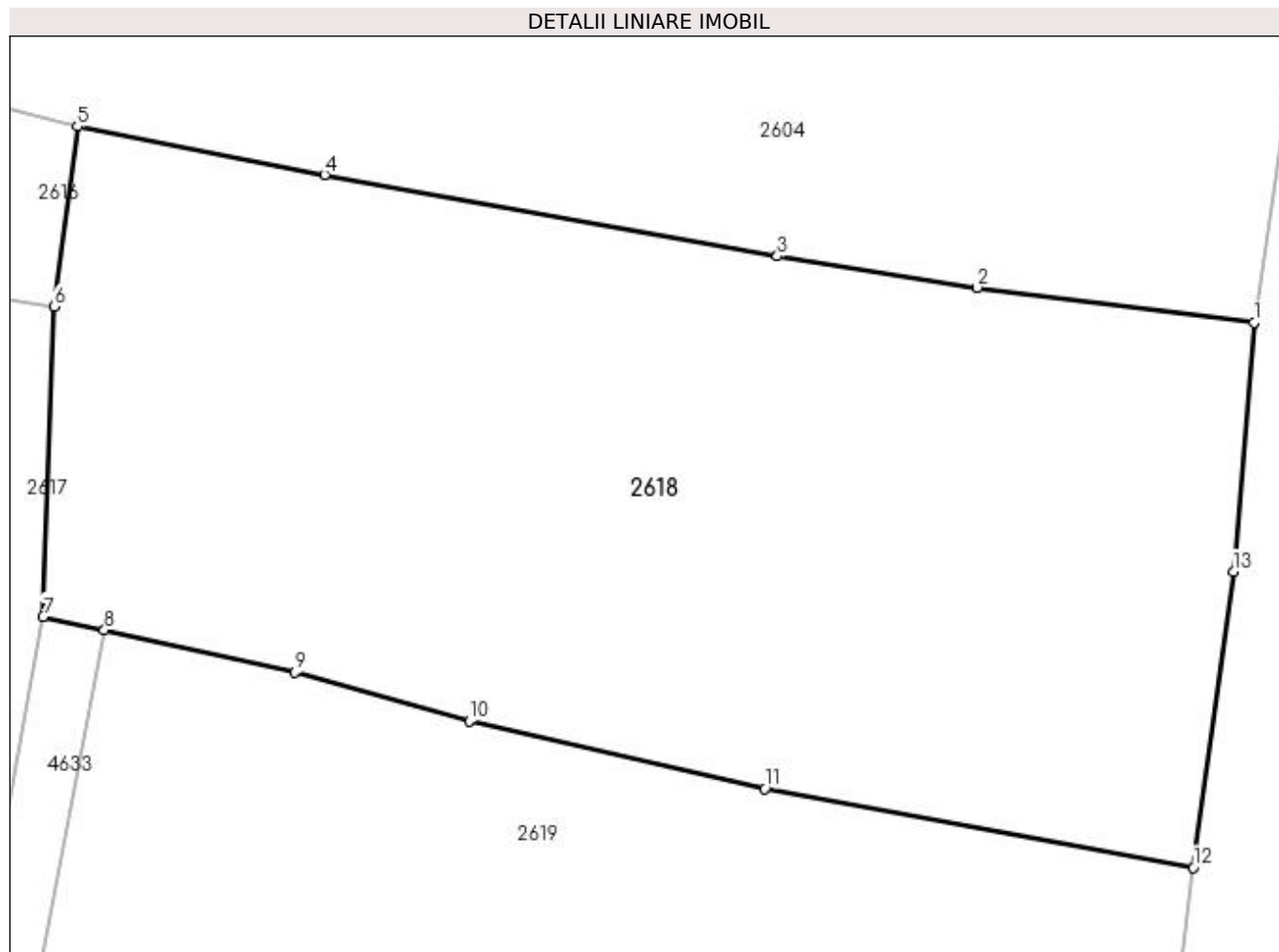
Inscrieri privind dezmembramintele dreptului de proprietate, drepturi reale de garanție și sarcini	Referințe
NU SUNT	

Anexa Nr. 1 La Partea I

Teren

Nr cadastral	Suprafața (mp)*	Observații / Referințe
	Din acte: 2.445	
	Masurata: 2.388	

* Suprafața este determinată în planul de proiecție Stereo 70.



Date referitoare la teren

Crt	Categorie folosință	Intravilan	Suprafața (mp)	Tarla	Parcelă	Nr. topo	Observații / Referințe
1	livada	DA	1.386	15	275	-	
2	livada	NU	1.002	15	275	-	

Lungime Segmente

1) Valorile lungimilor segmentelor sunt obținute din proiecție în plan.

Punct început	X / Y	Punct sfârșit	X / Y	Lungime segment (** (m)
1	508.414,958 421.367,683	2	508.397,726 421.369,872	17.37
2	508.397,726 421.369,872	3	508.385,273 421.371,808	12.603
3	508.385,273 421.371,808	4	508.357,076 421.376,885	28.65
4	508.357,076 421.376,885	5	508.341,686 421.379,89	15.681

Punct început	X / Y	Punct sfârșit	X / Y	Lungime segment (** (m)
5	508.341,686 421.379,89	6	508.340,216 421.368,685	11.301
6	508.340,216 421.368,685	7	508.339,556 421.349,385	19.311
7	508.339,556 421.349,385	8	508.343,37 421.348,542	3.906
8	508.343,37 421.348,542	9	508.355,232 421.345,92	12.148
9	508.355,232 421.345,92	10	508.366,083 421.342,869	11.272
10	508.366,083 421.342,869	11	508.384,493 421.338,668	18.883
11	508.384,493 421.338,668	12	508.411,175 421.333,753	27.131
12	508.411,175 421.333,753	13	508.413,664 421.352,177	18.591
13	508.413,664 421.352,177	1	508.414,958 421.367,683	15.56

** Lungimile segmentelor sunt determinate în planul de proiecție Stereo 70 și sunt rotunjite la 1 milimetru.

*** Distanța dintre puncte este formată din segmente cumulate ce sunt mai mici decât valoarea 1 milimetru.

**DATE DESPRE IMOBILUL NR. 2619**

Oficiul de Cadastru și Publicitate Imobiliară ARGES
Biroul de Cadastru și Publicitate Imobiliară Campulung

A. Partea I. Descrierea imobilului

TEREN Necunoscut

Adresa: Loc. Selari, Jud. Arges

Nr. Crt	Nr cadastral Nr. topografic	Suprafața* (mp)	Observații / Referințe
A1		2.343	Sector cadastral:29 Teren imprejmuit;

B. Partea II. Proprietari și acte

Inscrieri privitoare la dreptul de proprietate și alte drepturi reale		Referințe
/		
Act Notarial nr. 4288, din 26/08/1994 emis de notariatul de stat local campulung;		
B1	Intabulare, drept de PROPRIETATE bun propriu , dobandit prin Conventie, cota actuala 1/1, cota initiala 1/1 1) TUDOR GHOERGHE DRAGOS	A1

C. Partea III. SARCINI

Inscrieri privind dezmembramintele dreptului de proprietate, drepturi reale de garanție și sarcini		Referințe
/		
Act Notarial nr. 4288, din 26/08/1994 emis de notariatul de stat local campulung;		
C1	Intabulare, drept de IPOTECA LEGALA, Valoare:0 În vederea garantării executării obligației de întreținere și îngrijire în favoarea 1) TUDOR ELENA, lipsă CNP	A1

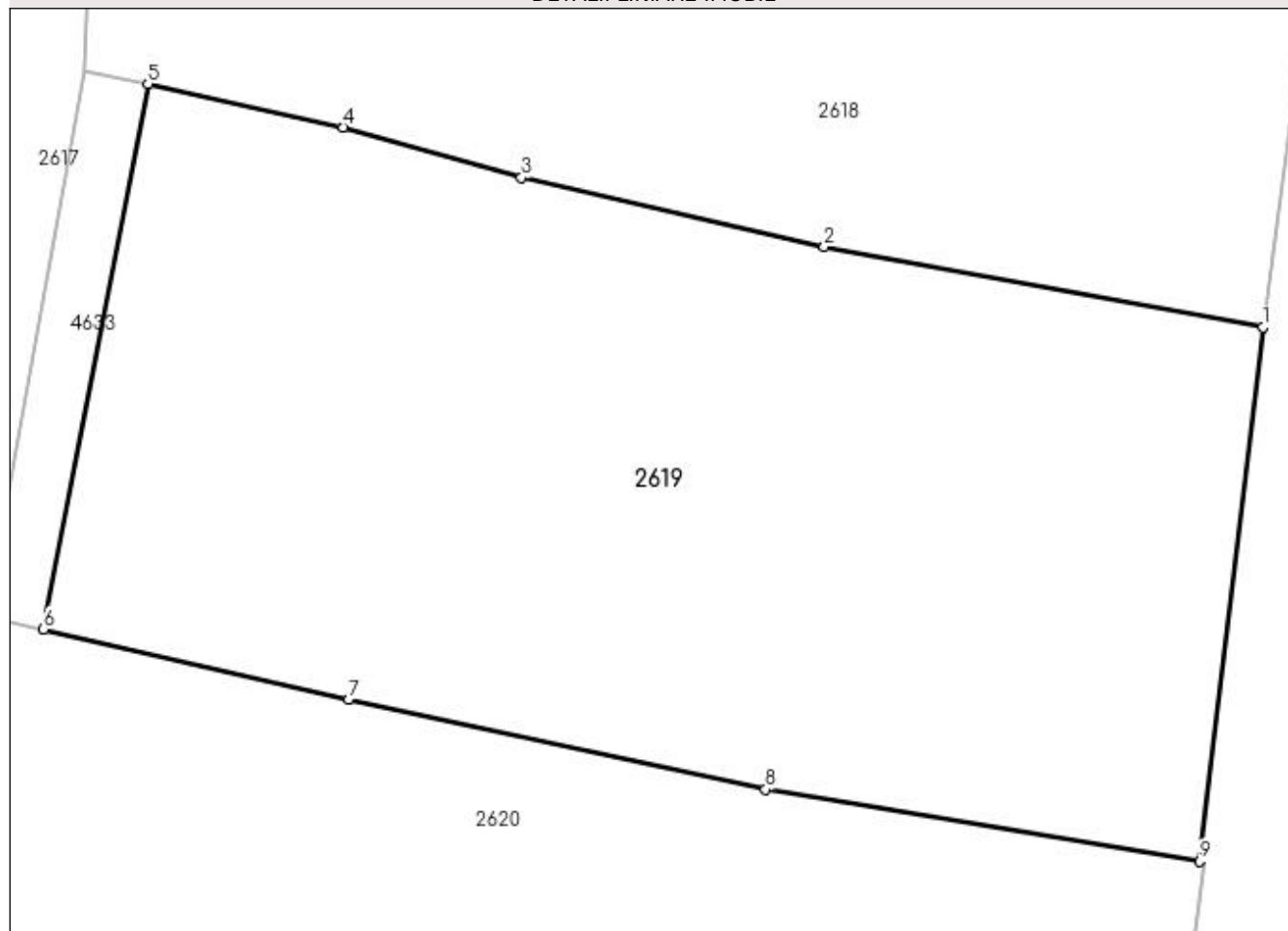
Anexa Nr. 1 La Partea I

Teren

Nr cadastral	Suprafața (mp)*	Observații / Referințe
	2.343	

* Suprafața este determinată în planul de proiecție Stereo 70.

DETALII LINIARE IMOBIL



Date referitoare la teren

Crt	Categorie folosință	Intra vilan	Suprafața (mp)	Tarla	Parcelă	Nr. topo	Observații / Referințe
1	livada	DA	1.493	15	275	-	
2	faneata	NU	850	15	275	-	

Lungime Segmente

1) Valorile lungimilor segmentelor sunt obținute din proiecție în plan.

Punct început	X / Y	Punct sfârșit	X / Y	Lungime segment (** (m)
1	508.411,175 421.333,753	2	508.384,493 421.338,668	27.131
2	508.384,493 421.338,668	3	508.366,083 421.342,869	18.883
3	508.366,083 421.342,869	4	508.355,232 421.345,92	11.272
4	508.355,232 421.345,92	5	508.343,37 421.348,542	12.148

Punct început	X / Y	Punct sfârșit	X / Y	Lungime segment (** (m)
5	508.343,37 421.348,542	6	508.337,02 421.315,405	33.74
6	508.337,02 421.315,405	7	508.355,578 421.311,122	19.046
7	508.355,578 421.311,122	8	508.380,942 421.305,673	25.943
8	508.380,942 421.305,673	9	508.407,326 421.301,298	26.744
9	508.407,326 421.301,298	1	508.411,175 421.333,753	32.682

** Lungimile segmentelor sunt determinate în planul de proiecție Stereo 70 și sunt rotunjite la 1 milimetru.

*** Distanța dintre puncte este formată din segmente cumulate ce sunt mai mici decât valoarea 1 milimetru.

**DATE DESPRE IMOBILUL NR. 2620**

Oficiul de Cadastru și Publicitate Imobiliară ARGES
Biroul de Cadastru și Publicitate Imobiliară Campulung

A. Partea I. Descrierea imobilului

TEREN Necunoscut

Adresa: Loc. Selari, Jud. Arges

Nr. Crt	Nr cadastral Nr. topografic	Suprafața* (mp)	Observații / Referințe
A1		3.152	Sector cadastral:29 Teren neimprejmuit;

B. Partea II. Proprietari și acte

Inscrieri privitoare la dreptul de proprietate și alte drepturi reale		Referințe
/		
Act Normativ nr. 7, din 13/03/1996 emis de PARLAMENT (art. 13 alin. 15);		
B1	Inscrierea provizorie, drept de PROPRIETATE, dobandit prin Lege, cota actuala 1/1, cota initiala 1/1 1) COMUNA VALEA MARE PRAVAT, CIF:5010196	A1

C. Partea III. SARCINI .

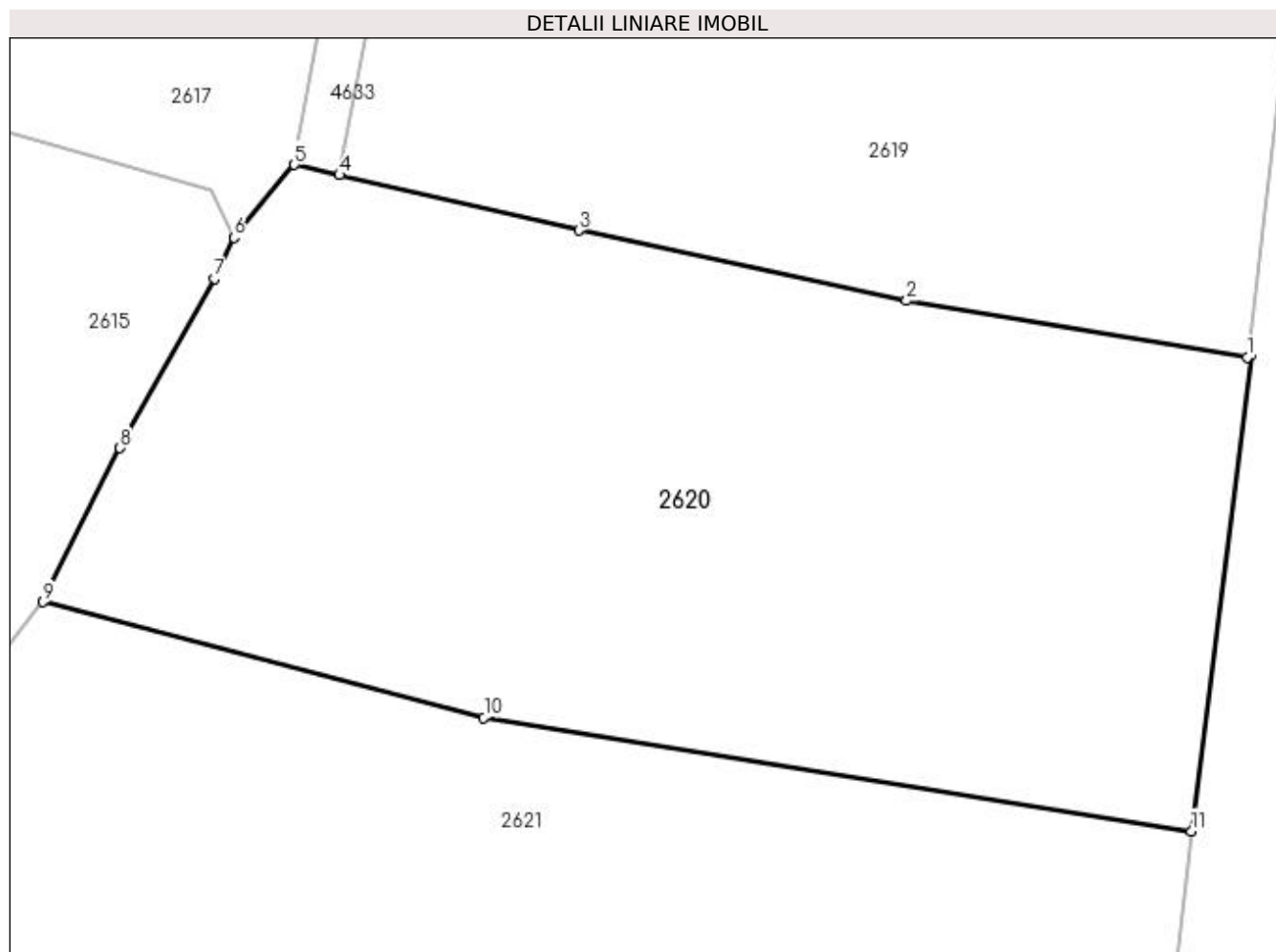
Inscrieri privind dezmembramintele dreptului de proprietate, drepturi reale de garanție și sarcini	Referințe
NU SUNT	

Anexa Nr. 1 La Partea I

Teren

Nr cadastral	Suprafața (mp)*	Observații / Referințe
	3.152	

* Suprafața este determinată în planul de proiecție Stereo 70.



Date referitoare la teren

Crt	Categorie folosință	Intravilan	Suprafața (mp)	Tarla	Parcelă	Nr. topo	Observații / Referințe
1	faneata	DA	2.757	1	2	-	
2	faneata	NU	395	1	2	-	

Lungime Segmente

1) Valorile lungimilor segmentelor sunt obținute din proiecție în plan.

Punct început	X / Y	Punct sfârșit	X / Y	Lungime segment (** (m)
1	508.407,326 421.301,298	2	508.380,942 421.305,673	26.744
2	508.380,942 421.305,673	3	508.355,578 421.311,122	25.943
3	508.355,578 421.311,122	4	508.337,02 421.315,405	19.046
4	508.337,02 421.315,405	5	508.333,538 421.316,209	3.574

Punct început	X / Y	Punct sfârșit	X / Y	Lungime segment (** (m)
5	508.333,538 421.316,209	6	508.328,841 421.310,559	7.347
6	508.328,841 421.310,559	7	508.327,347 421.307,397	3.497
7	508.327,347 421.307,397	8	508.320,015 421.294,266	15.039
8	508.320,015 421.294,266	9	508.314,067 421.282,353	13.315
9	508.314,067 421.282,353	10	508.348,2 421.273,389	35.29
10	508.348,2 421.273,389	11	508.403,007 421.264,608	55.506
11	508.403,007 421.264,608	12	508.407,626 421.301,498	37.178
12	508.407,626 421.301,498	1	508.407,326 421.301,298	0.361

** Lungimile segmentelor sunt determinate în planul de proiecție Stereo 70 și sunt rotunjite la 1 milimetru.

*** Distanța dintre puncte este formată din segmente cumulate ce sunt mai mici decât valoarea 1 milimetru.

**DATE DESPRE IMOBILUL NR. 2621**

Oficiul de Cadastru și Publicitate Imobiliară ARGES
Biroul de Cadastru și Publicitate Imobiliară Campulung

A. Partea I. Descrierea imobilului

TEREN Intravilan

Adresa: Loc. Selari, Jud. Arges

Nr. Crt	Nr cadastral Nr. topografic	Suprafața* (mp)	Observații / Referințe
A1	81367	3.000	Sector cadastral:29 Teren neimprejmit;

B. Partea II. Proprietari și acte

Inscrieri privitoare la dreptul de proprietate și alte drepturi reale		Referințe
12672 / 12/09/2016		
Hotarare Judecatoreasca nr. 818 - SC, din 21/04/2016 emis de JUDECATORIA CAMPULUNG (act administrativ nr 3313 - FISCAL din 29.08.2016, emis de PRIMARIA VALEA MARE PRAVAT;act administrativ nr 36347 - TP din 03.03.1994, emis de COMISIA JUDETEANA ARGES;act administrativ nr 4744 din 15.11.2016, emis de PRIMARIA COMUNEI VALEA MARE PRAVAT;act administrativ nr 3315 - ROL din 29.08.2016, emis de PRIMARIA VALEA MARE PRAVAT;act administrativ nr 3130 din 09.08.2016, emis de PRIMARIA VALEA MARE PRAVAT);		
B1	Intabulare, drept de PROPRIETATE, dobandit prin lesire Din Indiviziune, cota actuala 1/1, cota initiala 1/1 1) ENACHE FLORIN	A1

C. Partea III. SARCINI .

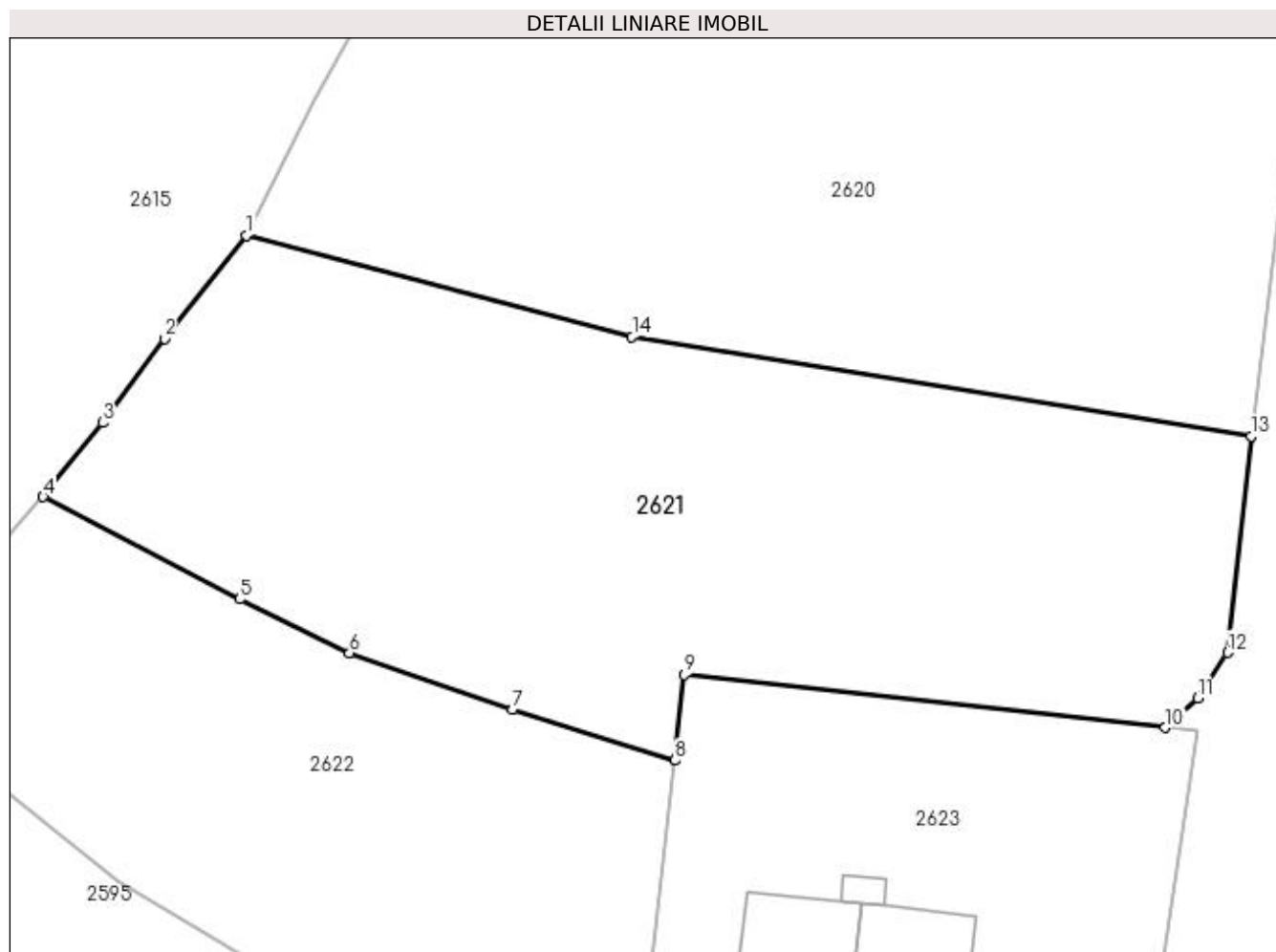
Inscrieri privind dezmembramintele dreptului de proprietate, drepturi reale de garanție și sarcini	Referințe
NU SUNT	

Anexa Nr. 1 La Partea I

Teren

Nr cadastral	Suprafața (mp)*	Observații / Referințe
81367	3.000	

* Suprafața este determinată în planul de proiecție Stereo 70.



Date referitoare la teren

Crt	Categorie folosință	Intra vilan	Suprafața (mp)	Tarla	Parcelă	Nr. topo	Observații / Referințe
1	faneata	DA	3.000	1	2-4	-	În act se regăsește T15

Lungime Segmente

1) Valorile lungimilor segmentelor sunt obținute din proiecție în plan.

Punct început	X / Y	Punct sfârșit	X / Y	Lungime segment (** (m)
1	508.314,067 421.282,353	2	508.306,802 421.273,222	11.669
2	508.306,802 421.273,222	3	508.301,324 421.265,795	9.229
3	508.301,324 421.265,795	4	508.296,067 421.259,24	8.403
4	508.296,067 421.259,24	5	508.313,481 421.250,174	19.633
5	508.313,481 421.250,174	6	508.323,19 421.245,405	10.817

Punct început	X / Y	Punct sfârșit	X / Y	Lungime segment (** (m)
6	508.323,19 421.245,405	7	508.337,61 421.240,391	15.267
7	508.337,61 421.240,391	8	508.352,01 421.235,919	15.078
8	508.352,01 421.235,919	9	508.352,85 421.243,477	7.605
9	508.352,85 421.243,477	10	508.395,416 421.238,819	42.82
10	508.395,416 421.238,819	11	508.398,293 421.241,423	3.88
11	508.398,293 421.241,423	12	508.400,919 421.245,463	4.818
12	508.400,919 421.245,463	13	508.403,007 421.264,608	19.259
13	508.403,007 421.264,608	14	508.348,2 421.273,389	55.506
14	508.348,2 421.273,389	1	508.314,067 421.282,353	35.29

** Lungimile segmentelor sunt determinate în planul de proiecție Stereo 70 și sunt rotunjite la 1 milimetru.

*** Distanța dintre puncte este formată din segmente cumulate ce sunt mai mici decât valoarea 1 milimetru.

**DATE DESPRE IMOBILUL NR. 2622**

Oficiul de Cadastru și Publicitate Imobiliară ARGES
Biroul de Cadastru și Publicitate Imobiliară Campulung

A. Partea I. Descrierea imobilului

TEREN Intravilan

Adresa: Loc. Selari, Jud. Arges

Nr. Crt	Nr cadastral Nr. topografic	Suprafața* (mp)	Observații / Referințe
A1		1.985	Sector cadastral:29 Teren neimprejmuit;

B. Partea II. Proprietari și acte

Inscrieri privitoare la dreptul de proprietate și alte drepturi reale		Referințe
/		
Act Normativ nr. 7, din 13/03/1996 emis de PARLAMENT (art. 13 alin. 15);		
B1	Inscrierea provizorie, drept de PROPRIETATE, dobandit prin Lege, cota actuala 1/1, cota initiala 1/1 1) COMUNA VALEA MARE PRAVAT, CIF:5010196	A1

C. Partea III. SARCINI .

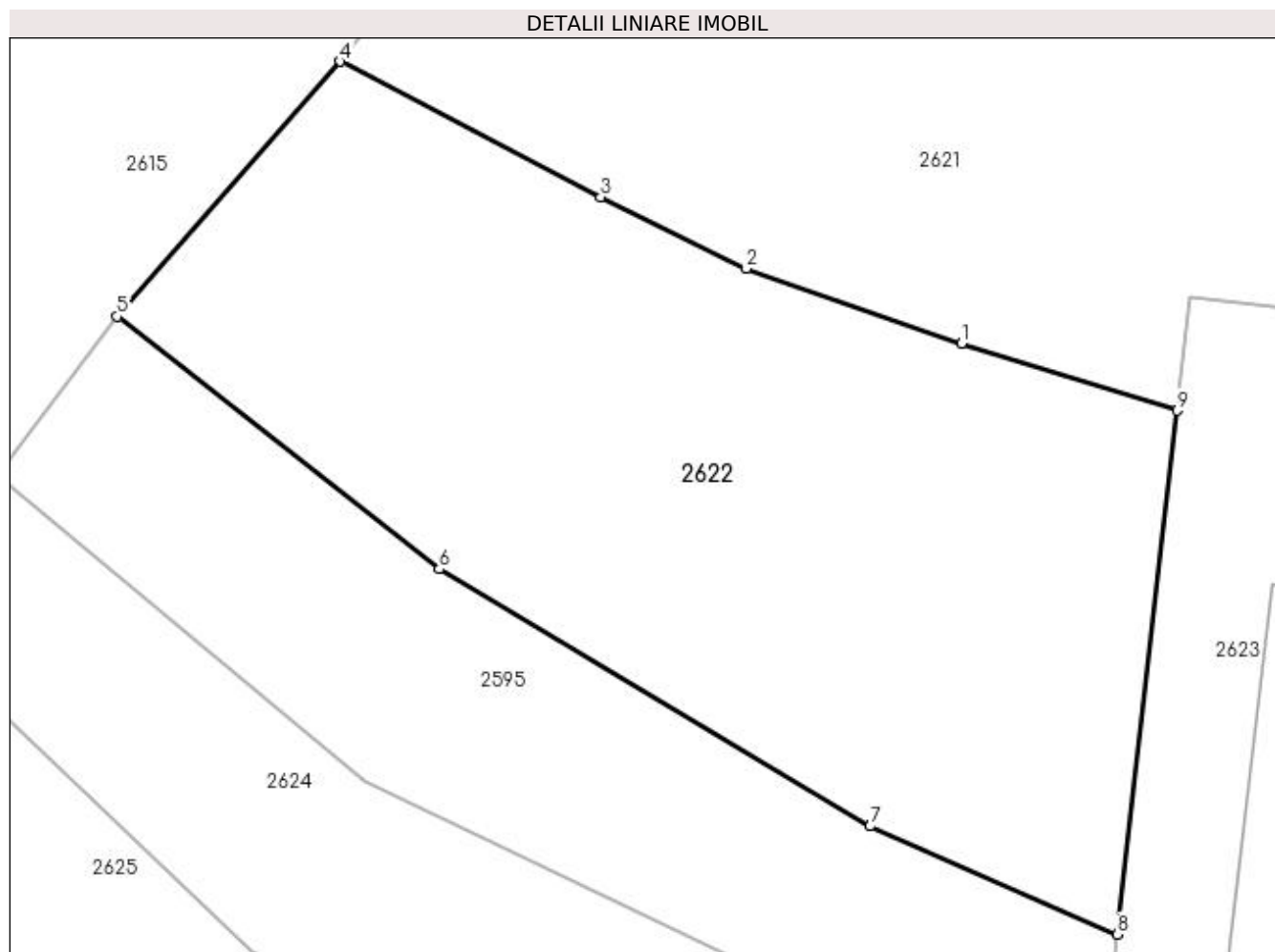
Inscrieri privind dezmembramintele dreptului de proprietate, drepturi reale de garanție și sarcini	Referințe
NU SUNT	

Anexa Nr. 1 La Partea I

Teren

Nr cadastral	Suprafața (mp)*	Observații / Referințe
	1.985	

* Suprafața este determinată în planul de proiecție Stereo 70.



Date referitoare la teren

Crt	Categorie folosință	Intra vilan	Suprafața (mp)	Tarla	Parcelă	Nr. topo	Observații / Referințe
1	faneata	DA	1.985	1	3,4	-	

Lungime Segmente

1) Valorile lungimilor segmentelor sunt obținute din proiecție în plan.

Punct început	X / Y	Punct sfârșit	X / Y	Lungime segment (** (m)
1	508.337,61 421.240,391	2	508.323,19 421.245,405	15.267
2	508.323,19 421.245,405	3	508.313,481 421.250,174	10.817
3	508.313,481 421.250,174	4	508.296,067 421.259,24	19.633
4	508.296,067 421.259,24	5	508.281,157 421.242,213	22.632
5	508.281,157 421.242,213	6	508.302,69 421.225,313	27.373

Punct început	X / Y	Punct sfârșit	X / Y	Lungime segment (** (m)
6	508.302,69 421.225,313	7	508.331,497 421.208,128	33.544
7	508.331,497 421.208,128	8	508.348,043 421.200,905	18.054
8	508.348,043 421.200,905	9	508.352,01 421.235,919	35.238
9	508.352,01 421.235,919	1	508.337,61 421.240,391	15.078

** Lungimile segmentelor sunt determinate în planul de proiecție Stereo 70 și sunt rotunjite la 1 milimetru.

*** Distanța dintre puncte este formată din segmente cumulate ce sunt mai mici decât valoarea 1 milimetru.

**DATE DESPRE IMOBILUL NR. 2623**

Oficiul de Cadastru și Publicitate Imobiliară ARGES
Biroul de Cadastru și Publicitate Imobiliară Campulung

A. Partea I. Descrierea imobilului

TEREN Intravilan

Nr. CF vechi:28
Nr. cadastral vechi:35

Adresa: Loc. Selari, Str Calea Brasovului, Nr. 1, Jud. Arges

Nr. Crt	Nr cadastral Nr. topografic	Suprafata* (mp)	Observații / Referințe
A1	80365	3.801	Sector cadastral:29 Teren neimprejmuit;

Construcții

Crt	Nr cadastral Nr. topografic	Adresa	Observații / Referințe
A1.1	80365-C1	Loc. Selari, Str Calea Brasovului, Nr. 1, Jud. Arges	Nr. niveluri:1; S. construita la sol:9 mp; S. construita desfasurata:9 mp; CAMERA VANE
A1.2	80365-C2	Loc. Selari, Str Calea Brasovului, Nr. 1, Jud. Arges	Nr. niveluri:1; S. construita la sol:526 mp; S. construita desfasurata:526 mp; BAZIN APA
A1.3	80365-C3	Loc. Selari, Str Calea Brasovului, Nr. 1, Jud. Arges	Nr. niveluri:1; S. construita la sol:514 mp; S. construita desfasurata:514 mp; BAZIN APA
A1.4	80365-C4	Loc. Selari, Str Calea Brasovului, Nr. 1, Jud. Arges	Nr. niveluri:1; S. construita la sol:33 mp; S. construita desfasurata:33 mp; CAMERA VANE

B. Partea II. Proprietari și acte

Inscrieri privitoare la dreptul de proprietate și alte drepturi reale	Referințe
1052 / 18/08/2000	
Act Normativ nr. M03, NR. 2221, din 14/08/1995 emis de GUVERNUL ROMÂNIEI;	
B1	Intabulare, drept de PROPRIETATE este stare, dobandit prin Lege, cota actuala 1/1, cota initiala 1/1
	1) HOLCIM (ROMANIA) S.A, CU SEDIUL IN MUNICIPIUL BUCURESTI, CIF:99999999999999, lipsă CUI
	<i>OBSERVATII: (provenita din conversia CF 28)</i>

C. Partea III. SARCINI .

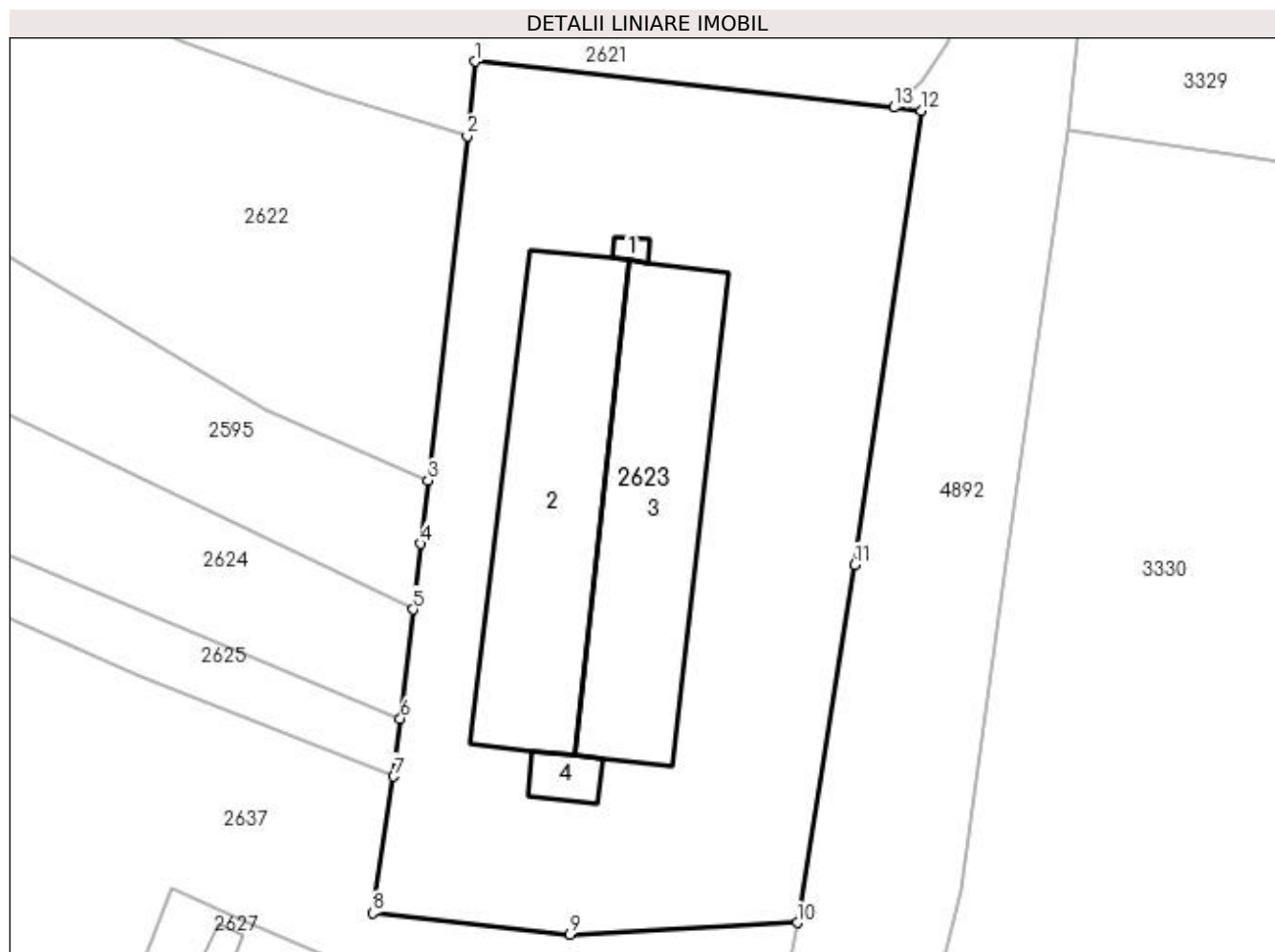
Inscrieri privind dezmembramintele dreptului de proprietate, drepturi reale de garanție și sarcini	Referințe
NU SUNT	

Anexa Nr. 1 La Partea I

Teren

Nr cadastral	Suprafața (mp)*	Observații / Referințe
80365	3.801	

* Suprafața este determinată în planul de proiecție Stereo 70.



Date referitoare la teren

Crt	Categorie folosință	Intravilan	Suprafața (mp)	Tarla	Parcelă	Nr. topo	Observații / Referințe
1	curți constructii	DA	3.801	1	6,6/1,7	-	

Date referitoare la construcții

Crt	Număr	Destinație construcție	Supraf. (mp)	Situație juridică	Observații / Referințe
A1.1	80365-C1	construcții de locuințe	9	Cu acte	Nr. niveluri:1; S. construita la sol:9 mp; S. construita desfasurata:9 mp; CAMERA VANE
A1.2	80365-C2	construcții anexa	526	Cu acte	Nr. niveluri:1; S. construita la sol:526 mp; S. construita desfasurata:526 mp; BAZIN APA
A1.3	80365-C3	construcții anexa	514	Cu acte	Nr. niveluri:1; S. construita la sol:514 mp; S. construita desfasurata:514 mp; BAZIN APA
A1.4	80365-C4	construcții anexa	33	Cu acte	Nr. niveluri:1; S. construita la sol:33 mp; S. construita desfasurata:33 mp; CAMERA VANE

Lungime Segmente

1) Valorile lungimilor segmentelor sunt obținute din proiecție în plan.

Punct început	X / Y	Punct sfârșit	X / Y	Lungime segment (** (m))
1	508.352,85 421.243,477	2	508.352,01 421.235,919	7.605

Punct început	X / Y	Punct sfârșit	X / Y	Lungime segment (** (m)
2	508.352,01 421.235,919	3	508.348,043 421.200,905	35.238
3	508.348,043 421.200,905	4	508.347,315 421.194,474	6.472
4	508.347,315 421.194,474	5	508.346,528 421.187,799	6.721
5	508.346,528 421.187,799	6	508.345,223 421.176,733	11.143
6	508.345,223 421.176,733	7	508.344,528 421.170,835	5.939
7	508.344,528 421.170,835	8	508.342,421 421.156,966	14.028
8	508.342,421 421.156,966	9	508.362,448 421.154,793	20.145
9	508.362,448 421.154,793	10	508.385,574 421.155,978	23.156
10	508.385,574 421.155,978	11	508.391,432 421.192,342	36.833
11	508.391,432 421.192,342	12	508.398,179 421.238,468	46.617
12	508.398,179 421.238,468	13	508.395,416 421.238,819	2.785
13	508.395,416 421.238,819	1	508.352,85 421.243,477	42.82

** Lungimile segmentelor sunt determinate în planul de proiecție Stereo 70 și sunt rotunjite la 1 milimetru.

*** Distanța dintre puncte este formată din segmente cumulate ce sunt mai mici decât valoarea 1 milimetru.

**DATE DESPRE IMOBILUL NR. 2624**

Oficiul de Cadastru și Publicitate Imobiliară ARGES
Biroul de Cadastru și Publicitate Imobiliară Campulung

A. Partea I. Descrierea imobilului

TEREN Necunoscut

Adresa: Loc. Selari, Jud. Arges

Nr. Crt	Nr cadastral Nr. topografic	Suprafața* (mp)	Observații / Referințe
A1		1.088	Sector cadastral:29 Teren neimprejmuit;

B. Partea II. Proprietari și acte

Inscrieri privitoare la dreptul de proprietate și alte drepturi reale	Referințe
/	
Act Administrativ nr. 36321, din 01/03/1994 emis de CJPSDPAT ARGES;	
B1	A1
Intabulare, drept de PROPRIETATE, dobândit prin Reconstituire, cota actuala 1/1, cota initiala 1/1 1) CATANA MARIA, lipsă CNP	

C. Partea III. SARCINI .

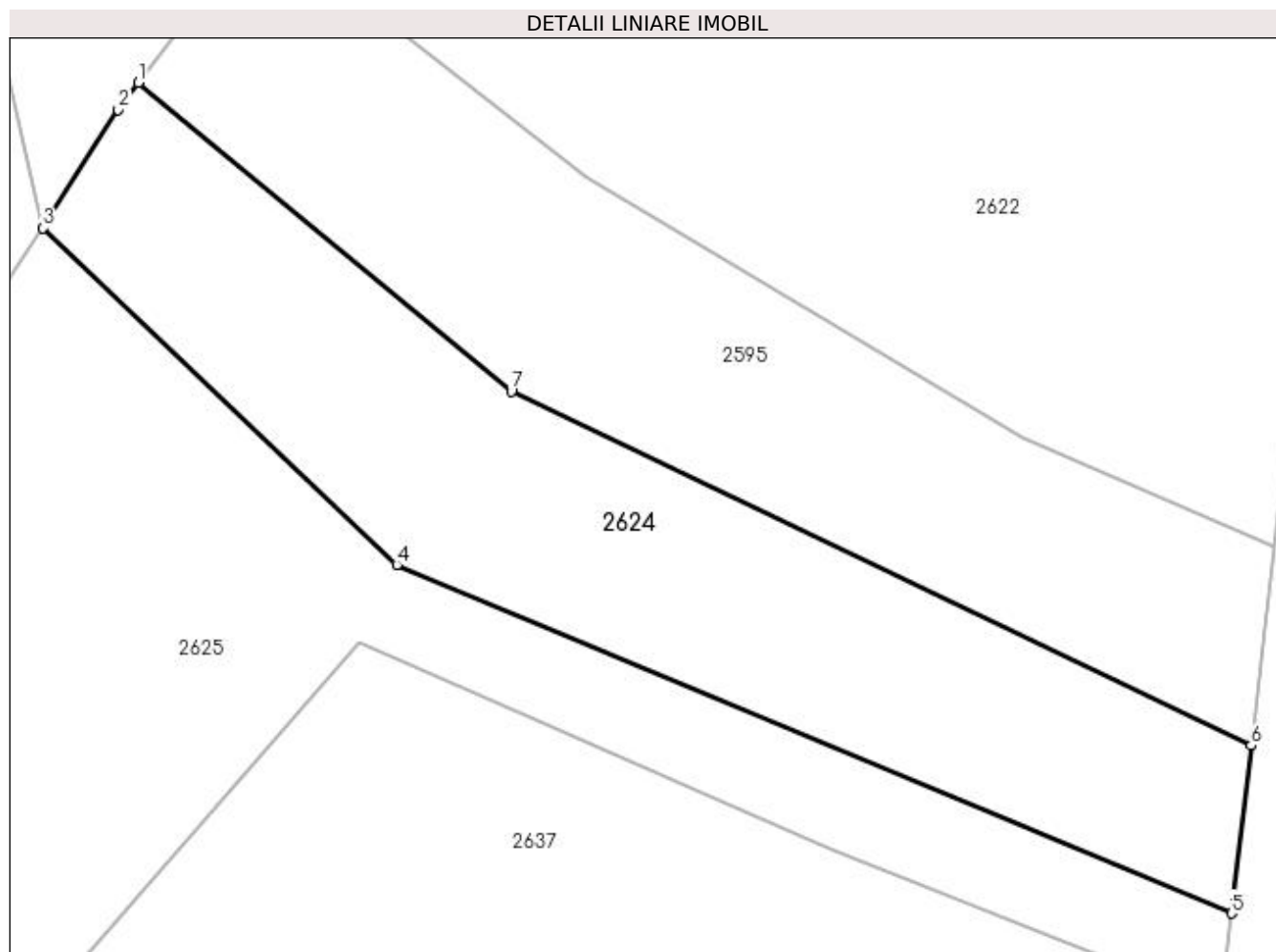
Inscrieri privind dezmembramintele dreptului de proprietate, drepturi reale de garanție și sarcini	Referințe
NU SUNT	

Anexa Nr. 1 La Partea I

Teren

Nr cadastral	Suprafața (mp)*	Observații / Referințe
	1.088	

* Suprafața este determinată în planul de proiecție Stereo 70.



Date referitoare la teren

Crt	Categorie folosință	Intravilan	Suprafața (mp)	Tarla	Parcelă	Nr. topo	Observații / Referințe
1	faneata	DA	717	1	5	-	În act se regăsește T15
2	pasune	NU	371	17	998	-	

Lungime Segmente

1) Valorile lungimilor segmentelor sunt obținute din proiecție în plan.

Punct început	X / Y	Punct sfârșit	X / Y	Lungime segment (** (m)
1	508.273,104 421.231,526	2	508.271,779 421.229,723	2.238
2	508.271,779 421.229,723	3	508.266,82 421.221,924	9.242
3	508.266,82 421.221,924	4	508.290,158 421.199,729	32.207
4	508.290,158 421.199,729	5	508.345,223 421.176,733	59.674

Punct început	X / Y	Punct sfârșit	X / Y	Lungime segment (** (m)
5	508.345,223 421.176,733	6	508.346,528 421.187,799	11.143
6	508.346,528 421.187,799	7	508.297,721 421.211,181	54.119
7	508.297,721 421.211,181	1	508.273,104 421.231,526	31.936

** Lungimile segmentelor sunt determinate în planul de proiecție Stereo 70 și sunt rotunjite la 1 milimetru.

*** Distanța dintre puncte este formată din segmente cumulate ce sunt mai mici decât valoarea 1 milimetru.

**DATE DESPRE IMOBILUL NR. 2625**

Oficiul de Cadastru și Publicitate Imobiliară ARGES
Biroul de Cadastru și Publicitate Imobiliară Campulung

A. Partea I. Descrierea imobilului

TEREN Intravilan

Adresa: Loc. Valea Mare Pravat, Jud. Arges

Nr. Crt	Nr cadastral Nr. topografic	Suprafața* (mp)	Observații / Referințe
A1		3.000	Sector cadastral:29 Teren neimprejmuit;

B. Partea II. Proprietari și acte

Inscrieri privitoare la dreptul de proprietate și alte drepturi reale	Referințe
/	
Act Administrativ nr. 16249, din 08/07/1993 emis de CJPSDPAT ARGES;	
B1	A1
Intabulare, drept de PROPRIETATE, dobândit prin Reconstituire, cota actuala 1/1, cota initiala 1/1 1) LĂZĂROIU MARIA, lipsă CNP	

C. Partea III. SARCINI .

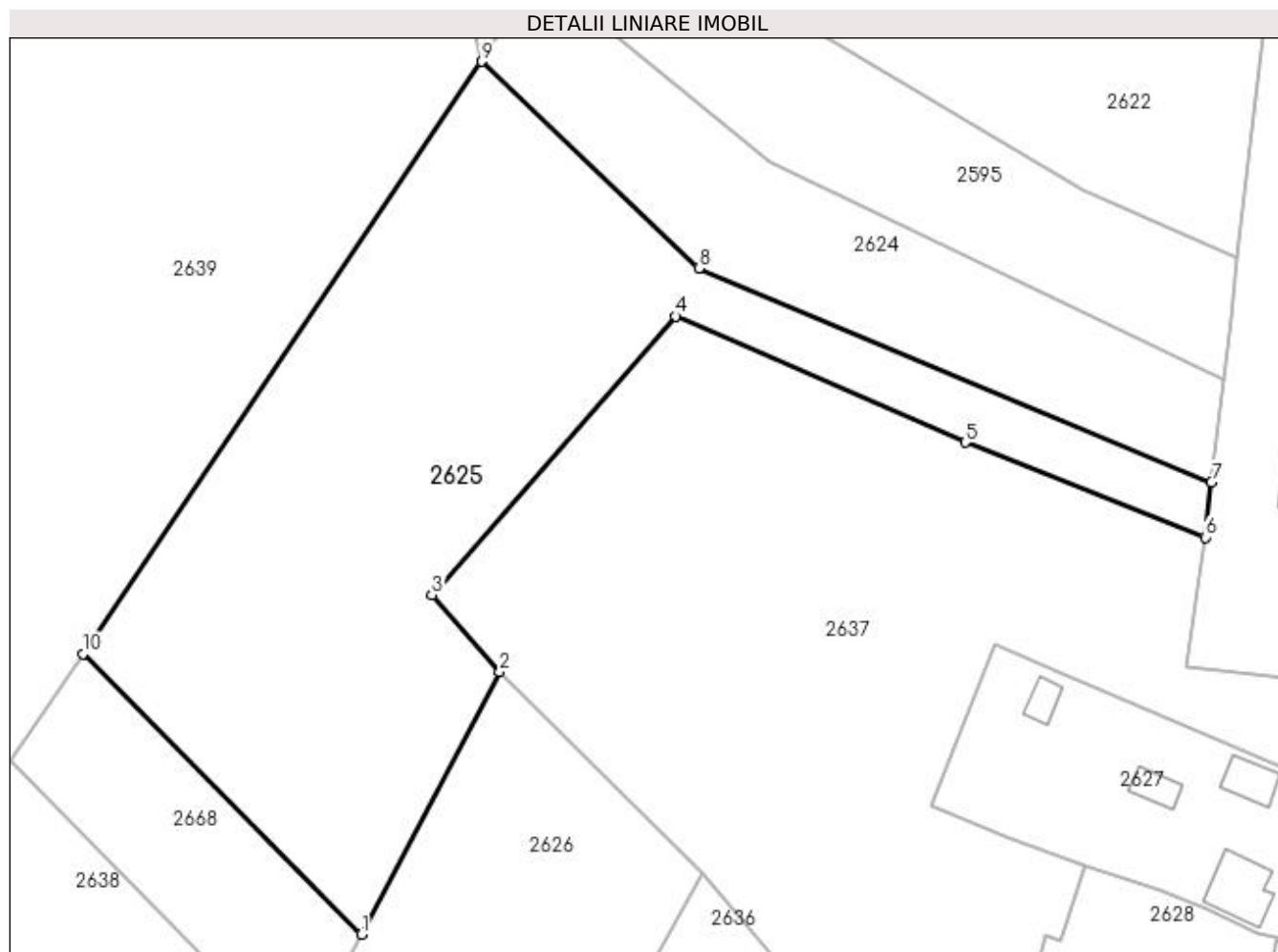
Inscrieri privind dezmembramentele dreptului de proprietate, drepturi reale de garanție și sarcini	Referințe
NU SUNT	

Anexa Nr. 1 La Partea I

Teren

Nr cadastral	Suprafața (mp)*	Observații / Referințe
	3.000	

* Suprafața este determinată în planul de proiecție Stereo 70.



Date referitoare la teren

Crt	Categorie folosință	Intravilan	Suprafața (mp)	Tarla	Parcelă	Nr. topo	Observații / Referințe
1	faneata	DA	1.415	17	999,1006	-	În act se regăsește P1005
2	livada	DA	1.287	17	998	-	
3	faneata	DA	298	1	5	-	

Lungime Segmente

1) Valorile lungimilor segmentelor sunt obținute din proiecție în plan.

Punct început	X / Y	Punct sfârșit	X / Y	Lungime segment (** (m)
1	508.253,902 421.128,215	2	508.268,771 421.156,395	31.862
2	508.268,771 421.156,395	3	508.261,481 421.164,646	11.01
3	508.261,481 421.164,646	4	508.287,655 421.194,566	39.753
4	508.287,655 421.194,566	5	508.318,771 421.181,036	33.93

Punct început	X / Y	Punct sfârșit	X / Y	Lungime segment (** (m)
5	508.318,771 421.181,036	6	508.344,528 421.170,835	27.703
6	508.344,528 421.170,835	7	508.345,223 421.176,733	5.939
7	508.345,223 421.176,733	8	508.290,158 421.199,729	59.674
8	508.290,158 421.199,729	9	508.266,82 421.221,924	32.207
9	508.266,82 421.221,924	10	508.223,99 421.158,344	76.66
10	508.223,99 421.158,344	1	508.253,902 421.128,215	42.456

** Lungimile segmentelor sunt determinate în planul de proiecție Stereo 70 și sunt rotunjite la 1 milimetru.

*** Distanța dintre puncte este formată din segmente cumulate ce sunt mai mici decât valoarea 1 milimetru.

**DATE DESPRE IMOBILUL NR. 2626**

Oficiul de Cadastru și Publicitate Imobiliară ARGES
Biroul de Cadastru și Publicitate Imobiliară Campulung

A. Partea I. Descrierea imobilului

TEREN Intravilan

Adresa: Loc. Valea Mare Pravat, Jud. Arges

Nr. Crt	Nr cadastral Nr. topografic	Suprafața* (mp)	Observații / Referințe
A1		3.000	Sector cadastral:29 Teren neimprejmuit;

B. Partea II. Proprietari și acte

Inscrieri privitoare la dreptul de proprietate și alte drepturi reale		Referințe
/		
Hotarare Judecatoreasca nr. 416, din 24/02/2005 emis de JUDECĂTORIA CÂMPULUNG (Certificat de Moștenitor Nr. 9/09.05.1974 eliberat de NOTARIATUL DE STAT LOCAL CÂMPULUNG);		
B1	Intabulare, drept de PROPRIETATE bun propriu , dobandit prin lesire Din Indiviziune, cota actuala 1/1, cota initiala 1/1 1) BUNOIU MĂDĂLINA EMILIA	A1

C. Partea III. SARCINI .

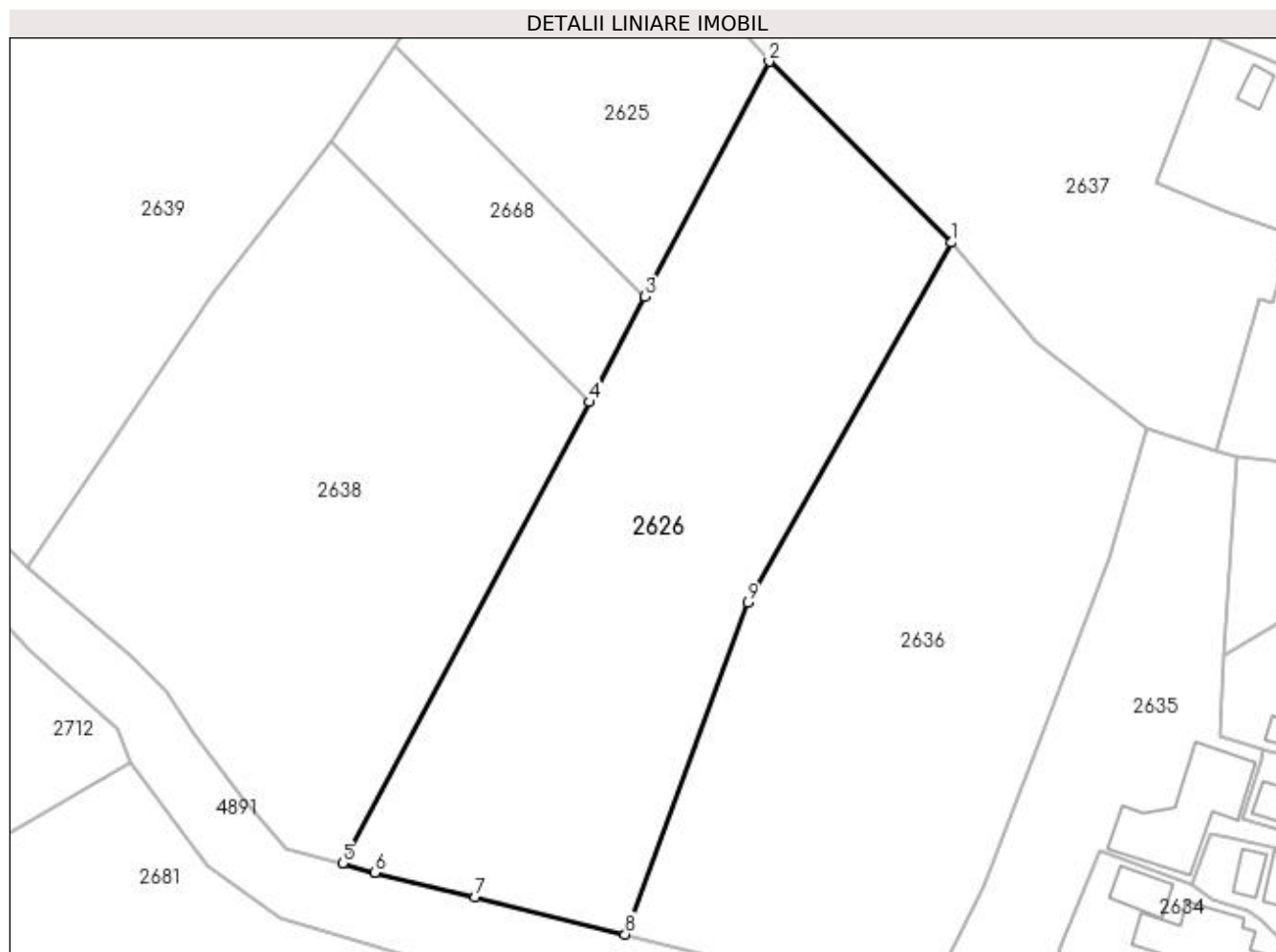
Inscrieri privind dezmembramintele dreptului de proprietate, drepturi reale de garanție și sarcini	Referințe
NU SUNT	

Anexa Nr. 1 La Partea I

Teren

Nr cadastral	Suprafața (mp)*	Observații / Referințe
	3.000	

* Suprafața este determinată în planul de proiecție Stereo 70.



Date referitoare la teren

Crt	Categorie folosință	Intra vilan	Suprafața (mp)	Tarla	Parcelă	Nr. topo	Observații / Referințe
1	faneata	DA	3.000	17	998-1000	-	

Lungime Segmente

1) Valorile lungimilor segmentelor sunt obținute din proiecție în plan.

Punct început	X / Y	Punct sfârșit	X / Y	Lungime segment (** (m)
1	508.290,639 421.134,711	2	508.268,771 421.156,395	30.796
2	508.268,771 421.156,395	3	508.253,902 421.128,215	31.862
3	508.253,902 421.128,215	4	508.247,236 421.115,583	14.283
4	508.247,236 421.115,583	5	508.217,631 421.060,336	62.679
5	508.217,631 421.060,336	6	508.221,528 421.059,221	4.053

Punct început	X / Y	Punct sfârșit	X / Y	Lungime segment (** (m)
6	508.221,528 421.059,221	7	508.233,537 421.056,253	12.37
7	508.233,537 421.056,253	8	508.251,516 421.051,814	18.519
8	508.251,516 421.051,814	9	508.266,202 421.091,557	42.37
9	508.266,202 421.091,557	1	508.290,639 421.134,711	49.593

** Lungimile segmentelor sunt determinate în planul de proiecție Stereo 70 și sunt rotunjite la 1 milimetru.

*** Distanța dintre puncte este formată din segmente cumulate ce sunt mai mici decât valoarea 1 milimetru.

**DATE DESPRE IMOBILUL NR. 2627**

Oficiul de Cadastru și Publicitate Imobiliară ARGES
Biroul de Cadastru și Publicitate Imobiliară Campulung

A. Partea I. Descrierea imobilului

TEREN Intravilan

Adresa: Loc. Selari, Str Selari, Nr. 2, Jud. Arges

Nr. Crt	Nr cadastral Nr. topografic	Suprafața* (mp)	Observații / Referințe
A1		Din acte: 1.250 Masurata: 1.118	Sector cadastral:29 Teren imprejmuit;

Construcții

Crt	Nr cadastral Nr. topografic	Adresa	Observații / Referințe
A1.1		Loc. Selari, Str Selari, Nr. 2, Jud. Arges	Nr. niveluri:2; S. construita la sol:176 mp; S. construita desfasurata:300 mp;
A1.2		Loc. Selari, Str Selari, Nr. 2, Jud. Arges	Nr. niveluri:1; S. construita la sol:38 mp; S. construita desfasurata:38 mp;
A1.3		Loc. Selari, Str Selari, Nr. 2, Jud. Arges	Nr. niveluri:1; S. construita la sol:21 mp; S. construita desfasurata:21 mp;
A1.4		Loc. Selari, Str Selari, Nr. 2, Jud. Arges	Nr. niveluri:1; S. construita la sol:15 mp; S. construita desfasurata:15 mp;
A1.5		Loc. Selari, Str Selari, Nr. 2, Jud. Arges	Nr. niveluri:1; S. construita la sol:13 mp; S. construita desfasurata:13 mp;

B. Partea II. Proprietari și acte

Inscrieri privitoare la dreptul de proprietate și alte drepturi reale		Referințe
/		
Act Administrativ nr. 114952, din 26/03/2002 emis de CJPSDPAT ARGES;		
B1	Intabulare, drept de PROPRIETATE, dobandit prin Reconstituire, cota actuala 1/1, cota initiala 1/1 1) DULCA NICULINA , lipsă CNP 2) FIERARU LUCIA , lipsă CNP	A1
Act Normativ nr. 7, din 13/03/1996 emis de PARLAMENT (art. 12 alin. 16);		
B2	Intabulare, drept de PROPRIETATE, dobandit prin Construire, cota actuala 1/1, cota initiala 1/1 1) DULCA NICULINA , lipsă CNP 2) FIERARU LUCIA , lipsă CNP	A1.1, A1.2, A1.3, A1.4, A1.5

C. Partea III. SARCINI .

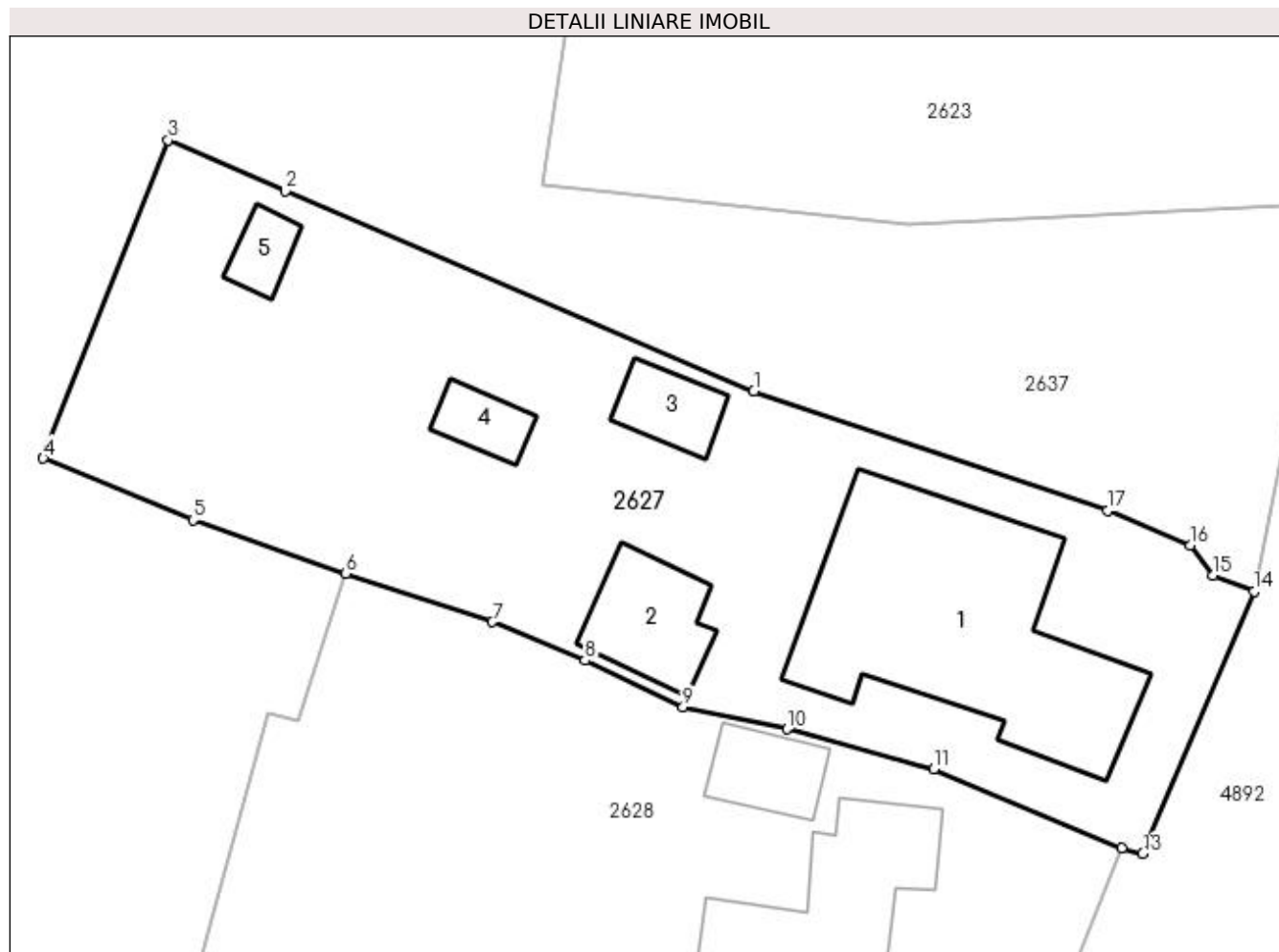
Inscrieri privind dezmembramintele dreptului de proprietate, drepturi reale de garanție și sarcini	Referințe
NU SUNT	

Anexa Nr. 1 La Partea I

Teren

Nr cadastral	Suprafața (mp)*	Observații / Referințe
	Din acte: 1.250 Masurata: 1.118	

* Suprafața este determinată în planul de proiecție Stereo 70.



Date referitoare la teren

Crt	Categorie folosință	Intra vilan	Suprafața (mp)	Tarla	Parcelă	Nr. topo	Observații / Referințe
1	curți construcții	DA	1.118	1	8-10	-	

Date referitoare la construcții

Crt	Număr	Destinație construcție	Supraf. (mp)	Situație juridică	Observații / Referințe
A1.1		construcții de locuințe	176	Cu acte	Nr. niveluri:2; S. construita la sol:176 mp; S. construita desfasurata:300 mp;
A1.2		construcții anexa	38	Cu acte	Nr. niveluri:1; S. construita la sol:38 mp; S. construita desfasurata:38 mp;
A1.3		construcții anexa	21	Cu acte	Nr. niveluri:1; S. construita la sol:21 mp; S. construita desfasurata:21 mp;
A1.4		construcții anexa	15	Cu acte	Nr. niveluri:1; S. construita la sol:15 mp; S. construita desfasurata:15 mp;
A1.5		construcții anexa	13	Cu acte	Nr. niveluri:1; S. construita la sol:13 mp; S. construita desfasurata:13 mp;

Lungime Segmente

1) Valorile lungimilor segmentelor sunt obținute din proiecție în plan.

Punct început	X / Y	Punct sfârșit	X / Y	Lungime segment (** (m)
---------------	-------	---------------	-------	-------------------------

Punct început	X / Y	Punct sfârșit	X / Y	Lungime segment (** (m)
1	508.354,008 421.145,662	2	508.328,351 421.156,607	27.894
2	508.328,351 421.156,607	3	508.321,938 421.159,391	6.991
3	508.321,938 421.159,391	4	508.315,105 421.141,972	18.711
4	508.315,105 421.141,972	5	508.323,302 421.138,597	8.865
5	508.323,302 421.138,597	6	508.331,672 421.135,671	8.867
6	508.331,672 421.135,671	7	508.339,699 421.133,015	8.455
7	508.339,699 421.133,015	8	508.344,764 421.130,908	5.486
8	508.344,764 421.130,908	9	508.350,132 421.128,356	5.944
9	508.350,132 421.128,356	10	508.355,821 421.127,155	5.814
10	508.355,821 421.127,155	11	508.363,842 421.124,965	8.315
11	508.363,842 421.124,965	12	508.374,126 421.120,624	11.163
12	508.374,126 421.120,624	13	508.375,298 421.120,324	1.21
13	508.375,298 421.120,324	14	508.381,389 421.134,682	15.597
14	508.381,389 421.134,682	15	508.379,153 421.135,57	2.406
15	508.379,153 421.135,57	16	508.377,91 421.137,211	2.059
16	508.377,91 421.137,211	17	508.373,396 421.139,128	4.904
17	508.373,396 421.139,128	1	508.354,008 421.145,662	20.459

** Lungimile segmentelor sunt determinate în planul de proiecție Stereo 70 și sunt rotunjite la 1 milimetru.

*** Distanța dintre puncte este formată din segmente cumulate ce sunt mai mici decât valoarea 1 milimetru.

**DATE DESPRE IMOBILUL NR. 2628**

Oficiul de Cadastru și Publicitate Imobiliară ARGES
Biroul de Cadastru și Publicitate Imobiliară Campulung

A. Partea I. Descrierea imobilului

TEREN Intravilan

Adresa: Loc. Selari, Str Selari, Jud. Arges

Nr. Crt	Nr cadastral Nr. topografic	Suprafața* (mp)	Observații / Referințe
A1		Din acte: 1.250 Masurata: 983	Sector cadastral:29 Teren imprejmuit;

Construcții

Crt	Nr cadastral Nr. topografic	Adresa	Observații / Referințe
A1.1		Loc. Selari, Str Selari, Jud. Arges	Nr. niveluri:1; S. construita la sol:119 mp; S. construita desfasurata:119 mp;
A1.2		Loc. Selari, Str Selari, Jud. Arges	Nr. niveluri:1; S. construita la sol:25 mp; S. construita desfasurata:25 mp;

B. Partea II. Proprietari și acte

Inscrieri privitoare la dreptul de proprietate și alte drepturi reale		Referințe
/		
Act Administrativ nr. 114952, din 26/03/2002 emis de CJPSDPAT ARGES;		
B1	Intabulare, drept de PROPRIETATE, dobandit prin Reconstituire, cota actuala 1/1, cota initiala 1/1 1) DULCA NICULINA , lipsă CNP 2) FIERARU LUCIA , lipsă CNP	A1
Act Normativ nr. 7, din 13/03/1996 emis de PARLAMENT (art. 12 alin. 16);		
B2	Intabulare, drept de PROPRIETATE, dobandit prin Construire, cota actuala 1/1, cota initiala 1/1 1) DULCA NICULIAN , lipsă CNP 2) FIERARU LUCIA , lipsă CNP	A1.1, A1.2

C. Partea III. SARCINI .

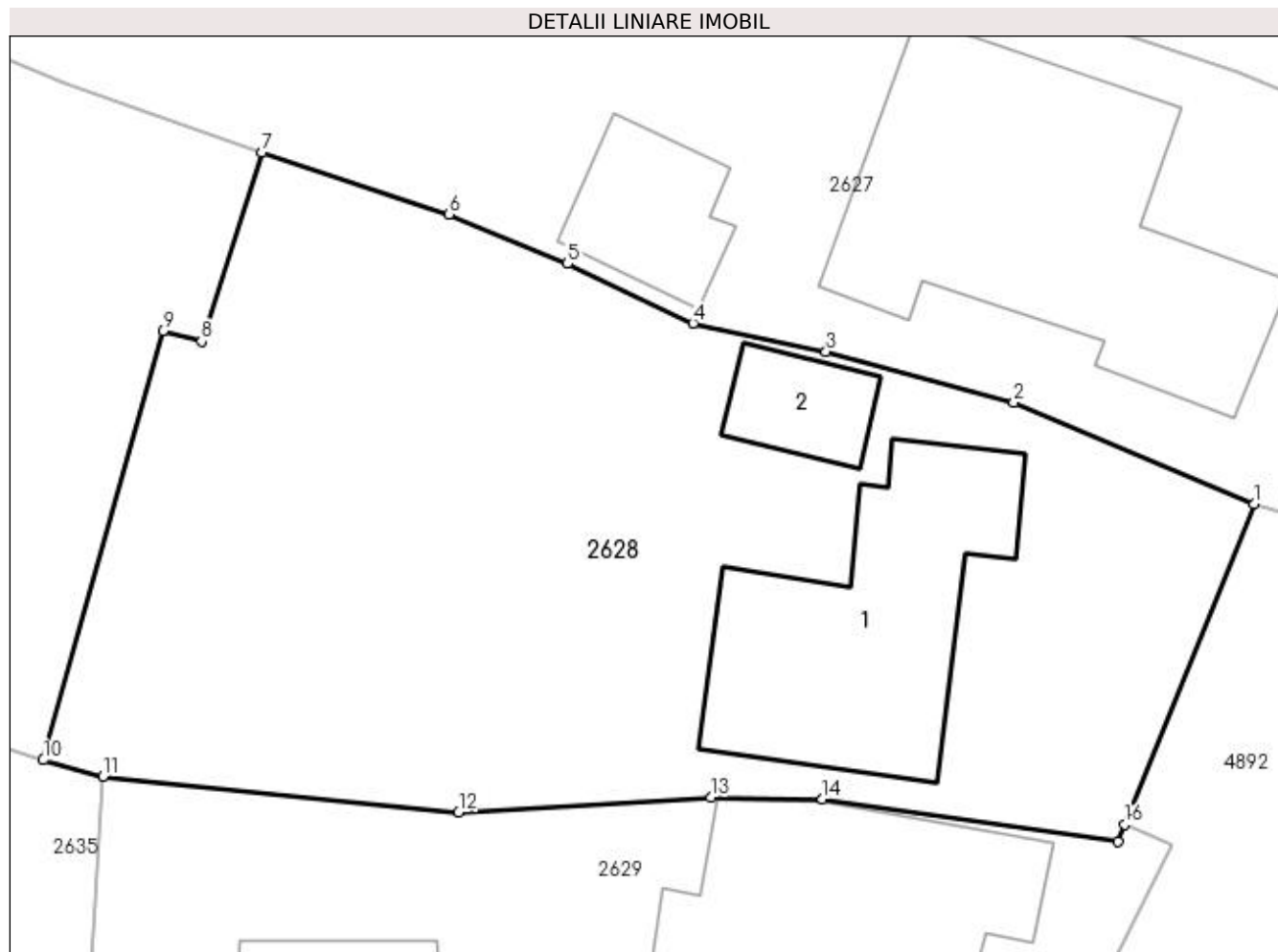
Inscrieri privind dezmembramintele dreptului de proprietate, drepturi reale de garanție și sarcini	Referințe
NU SUNT	

Anexa Nr. 1 La Partea I

Teren

Nr cadastral	Suprafața (mp)*	Observații / Referințe
	Din acte: 1.250 Masurata: 983	

* Suprafața este determinată în planul de proiecție Stereo 70.



Date referitoare la teren

Crt	Categorie folosință	Intravilan	Suprafața (mp)	Tarla	Parcelă	Nr. topo	Observații / Referințe
1	curți constructii	DA	592	1	11,12	-	
2	faneata	DA	391	1	10,11	-	

Date referitoare la construcții

Crt	Număr	Destinație construcție	Supraf. (mp)	Situație juridică	Observații / Referințe
A1.1		construcții de locuințe	119	Cu acte	Nr. niveluri:1; S. construita la sol:119 mp; S. construita desfasurata:119 mp;
A1.2		construcții anexa	25	Cu acte	Nr. niveluri:1; S. construita la sol:25 mp; S. construita desfasurata:25 mp;

Lungime Segmente

1) Valorile lungimilor segmentelor sunt obținute din proiecție în plan.

Punct început	X / Y	Punct sfârșit	X / Y	Lungime segment (** (m)
1	508.374,126 421.120,624	2	508.363,842 421.124,965	11.163
2	508.363,842 421.124,965	3	508.355,821 421.127,155	8.315

Punct început	X / Y	Punct sfârșit	X / Y	Lungime segment (** (m)
3	508.355,821 421.127,155	4	508.350,132 421.128,356	5.814
4	508.350,132 421.128,356	5	508.344,764 421.130,908	5.944
5	508.344,764 421.130,908	6	508.339,699 421.133,015	5.486
6	508.339,699 421.133,015	7	508.331,672 421.135,671	8.455
7	508.331,672 421.135,671	8	508.329,109 421.127,588	8.48
8	508.329,109 421.127,588	9	508.327,444 421.128,037	1.724
9	508.327,444 421.128,037	10	508.322,329 421.109,677	19.059
10	508.322,329 421.109,677	11	508.324,896 421.108,983	2.659
11	508.324,896 421.108,983	12	508.340,101 421.107,451	15.282
12	508.340,101 421.107,451	13	508.350,894 421.108,086	10.812
13	508.350,894 421.108,086	14	508.355,662 421.108,006	4.769
14	508.355,662 421.108,006	15	508.368,299 421.106,188	12.767
15	508.368,299 421.106,188	16	508.368,599 421.106,931	0.801
16	508.368,599 421.106,931	1	508.374,126 421.120,624	14.766

** Lungimile segmentelor sunt determinate în planul de proiecție Stereo 70 și sunt rotunjite la 1 milimetru.

*** Distanța dintre puncte este formată din segmente cumulate ce sunt mai mici decât valoarea 1 milimetru.

**DATE DESPRE IMOBILUL NR. 2629**

Oficiul de Cadastru și Publicitate Imobiliară ARGES
Biroul de Cadastru și Publicitate Imobiliară Campulung

A. Partea I. Descrierea imobilului

TEREN Intravilan

Adresa: Loc. Selari, Jud. Arges

Nr. Crt	Nr cadastral Nr. topografic	Suprafața* (mp)	Observații / Referințe
A1	81467	692	Sector cadastral:29 Teren neimprijmit;

Construcții

Crt	Nr cadastral Nr. topografic	Adresa	Observații / Referințe
A1.1	81467-C1	Loc. Selari, Jud. Arges	Nr. niveluri:2; S. construita la sol:146 mp; S. construita desfasurata:302 mp; CASA SI GARAJE CONSTRUITE IN 1970.;se rectifica cf.art.12,alin.16(Legea7/1996)
A1.2		Loc. Selari, Jud. Arges	Nr. niveluri:1; S. construita la sol:26 mp; S. construita desfasurata:26 mp;

B. Partea II. Proprietari și acte

Inscrieri privitoare la dreptul de proprietate și alte drepturi reale		Referințe
5140 / 11/04/2018		
Act Notarial nr. 685, din 10/04/2018 emis de Ionescu Cornelia;		
B1	Se infiinteaza cartea funciara 81467 a imobilului cu numarul cadastral 81467/Valea Mare Pravat, rezultat din dezmembrarea imobilului cu numarul cadastral 81127 inscris in cartea funciara 81127;	A1
5141 / 11/04/2018		
Act Notarial nr. 686, din 10/04/2018 emis de Ionescu Cornelia;		
B4	Intabulare, drept de PROPRIETATE-bun propriu, dobandit prin Conventie, cota actuala 1/1, cota initiala 1/1 1) FLORESCU LAURENȚIU	A1, A1.1
/		
Act Normativ nr. 7, din 13/03/1996 emis de PARLAMENT (art. 12 alin. 16);		
B5	Intabulare, drept de PROPRIETATE, dobandit prin Construire, cota actuala 1/1, cota initiala 1/1 1) FLORESCU LAURENȚIU	A1.2

C. Partea III. SARCINI

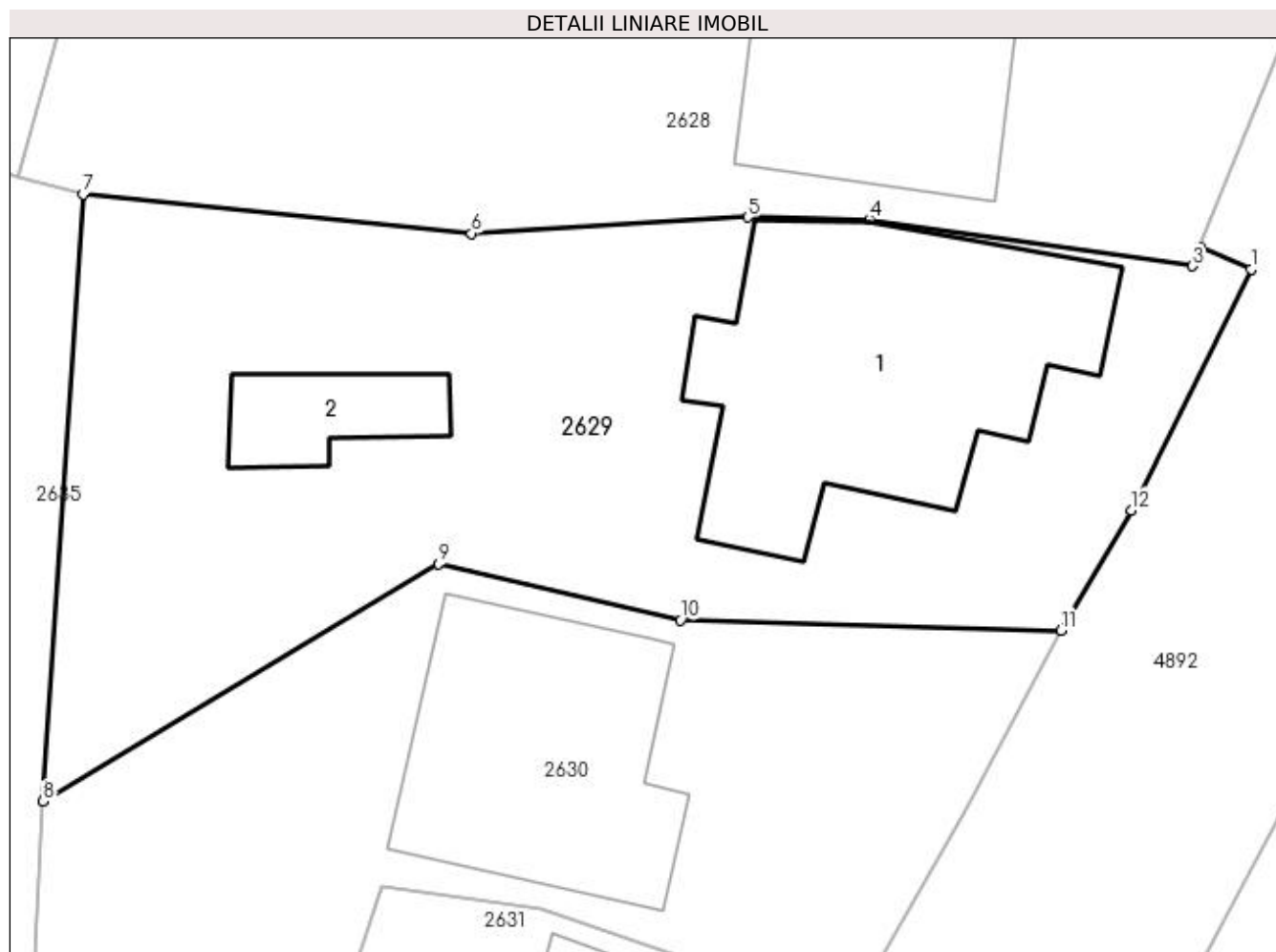
Inscrieri privind dezmembramintele dreptului de proprietate, drepturi reale de garanție și sarcini		Referințe
5141 / 11/04/2018		
Act Notarial nr. 686, din 10/04/2018 emis de Ionescu Cornelia;		
C1	Intabulare, drept de UZUFRACT VIAGER, dobandit prin Conventie, cota actuala 1/1, cota initiala 1/1 1) NILA SILVIA	A1, A1.1

Anexa Nr. 1 La Partea I

Teren

Nr cadastral	Suprafața (mp)*	Observații / Referințe
81467	692	

* Suprafața este determinată în planul de proiecție Stereo 70.



Date referitoare la teren

Crt	Categorie folosință	Intra vilan	Suprafața (mp)	Tarla	Parcelă	Nr. topo	Observații / Referințe
1	curți constructii	DA	278	1	13,14	-	
2	faneata	DA	414	1	13,14	-	

Date referitoare la construcții

Crt	Număr	Destinație construcție	Supraf. (mp)	Situație juridică	Observații / Referințe
A1.1	81467-C1	construcții de locuințe	Din acte: 151 Masurata: 146	Cu acte	Nr. niveluri:2; S. construita la sol:146 mp; S. construita desfasurata:302 mp; CASA SI GARAJE CONSTRUIE IN 1970.;se rectifica cf. art.12,alin.16(Legea7/1996)
A1.2		construcții anexa	26	Cu acte	Nr. niveluri:1; S. construita la sol:26 mp; S. construita desfasurata:26 mp;

Lungime Segmente

1) Valorile lungimilor segmentelor sunt obținute din proiecție în plan.

Punct început	X / Y	Punct sfârșit	X / Y	Lungime segment (** (m)
1	508.370,594 421.106,054	2	508.368,599 421.106,931	2.179

Punct început	X / Y	Punct sfârșit	X / Y	Lungime segment (** (m)
2	508.368,599 421.106,931	3	508.368,299 421.106,188	0.801
3	508.368,299 421.106,188	4	508.355,662 421.108,006	12.767
4	508.355,662 421.108,006	5	508.350,894 421.108,086	4.769
5	508.350,894 421.108,086	6	508.340,101 421.107,451	10.812
6	508.340,101 421.107,451	7	508.324,896 421.108,983	15.282
7	508.324,896 421.108,983	8	508.323,335 421.085,247	23.787
8	508.323,335 421.085,247	9	508.338,809 421.094,538	18.049
9	508.338,809 421.094,538	10	508.348,267 421.092,335	9.711
10	508.348,267 421.092,335	11	508.363,162 421.091,941	14.9
11	508.363,162 421.091,941	12	508.365,915 421.096,629	5.437
12	508.365,915 421.096,629	1	508.370,594 421.106,054	10.523

** Lungimile segmentelor sunt determinate în planul de proiecție Stereo 70 și sunt rotunjite la 1 milimetru.

*** Distanța dintre puncte este formată din segmente cumulate ce sunt mai mici decât valoarea 1 milimetru.



DATE DESPRE IMOBILUL NR. 2630

Oficiul de Cadastru și Publicitate Imobiliară ARGES
Biroul de Cadastru și Publicitate Imobiliară Campulung

A. Partea I. Descrierea imobilului

TEREN Intravilan

Adresa: Loc. Selari, Jud. Arges

Nr. Crt	Nr cadastral Nr. topografic	Suprafața* (mp)	Observații / Referințe
A1	81468	500	Sector cadastral:29 Teren neimprijmit;

Construcții

Crt	Nr cadastral Nr. topografic	Adresa	Observații / Referințe
A1.1		Loc. Selari, Jud. Arges	Nr. niveluri:2; S. construita la sol:103 mp; S. construita desfasurata:206 mp; CASA P+M NU APARTINE PROPRIETARULUI TERENULUI.
A1.2		Loc. Selari, Jud. Arges	Nr. niveluri:1; S. construita la sol:21 mp; S. construita desfasurata:21 mp;

B. Partea II. Proprietari și acte

Inscrieri privitoare la dreptul de proprietate și alte drepturi reale		Referințe
5140 / 11/04/2018		
Act Notarial nr. 685, din 10/04/2018 emis de Ionescu Cornelia;		
B1	Se infiinteaza cartea funciara 81468 a imobilului cu numarul cadastral 81468/Valea Mare Pravat, rezultat din dezmembrarea imobilului cu numarul cadastral 81127 inscris in cartea funciara 81127;	A1
Hotarare Judecatoreasca nr. 636, din 09/03/2007 emis de JUDECATORIA CAMPULUNG (act administrativ (adeverinta) nr. 4231/22-10-2014 emis de PRIMARIA VALEA MARE PRAVAT; act administrativ (certificat de atestare fiscala) nr. 4230/22-10-2014 emis de PRIMARIA VALEA MARE PRAVAT; adeverinta nr. 4713/20.11.2014 emis de Comuna Valea Mare Pravat ; certificat de atestare fiscala nr. 4754/24.11.2014 emis de Primaria comunei Valea Mare Pravat ; adeverinta nr. 4753/24.11.2014 emis de Primaria comunei Valea Mare Pravat);		
B2	Intabulare, drept de PROPRIETATE, dobandit prin lesire Din Indiviziune, cota actuala 1/1, cota initiala 1/1 1) NILA SILVIA <i>OBSERVATII: pozitie transcrisa din CF 81127/Valea Mare Pravat, inscrisa prin incheierea nr. 13814 din 30/10/2014;</i>	A1
/		
Act Normativ nr. 7, din 13/03/1996 emis de PARLAMENT (art. 12 alin. 16);		
B3	Intabulare, drept de PROPRIETATE, dobandit prin Construire, cota actuala 1/1, cota initiala 1/1 1) NILA SILVIA	A1.1, A1.2

C. Partea III. SARCINI .

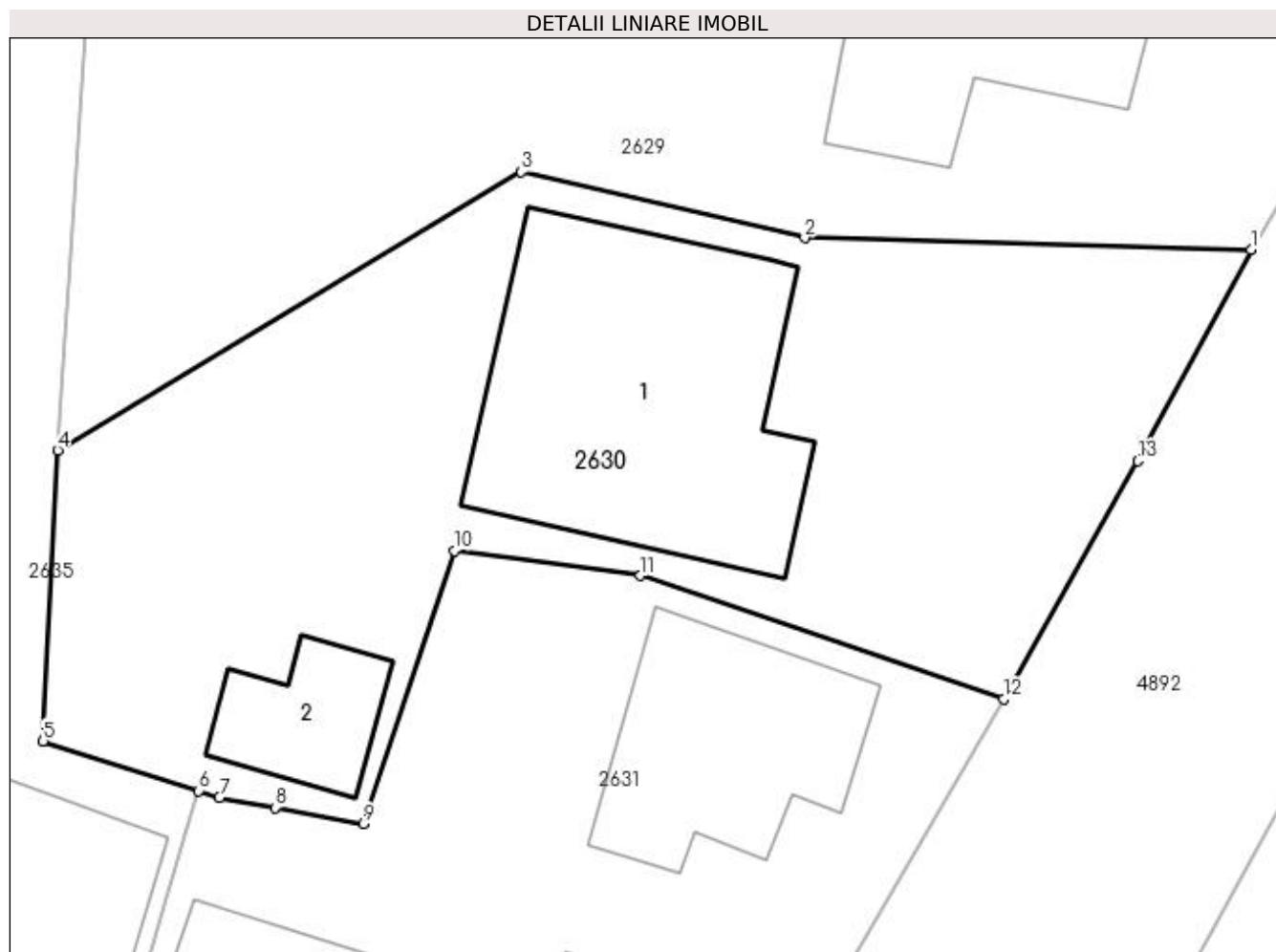
Inscrieri privind dezmembramintele dreptului de proprietate, drepturi reale de garanție și sarcini	Referințe
NU SUNT	

Anexa Nr. 1 La Partea I

Teren

Nr cadastral	Suprafața (mp)*	Observații / Referințe
81468	500	

* Suprafața este determinată în planul de proiecție Stereo 70.



Date referitoare la teren

Crt	Categorie folosință	Intra vilan	Suprafața (mp)	Tarla	Parcelă	Nr. topo	Observații / Referințe
1	curți construcții	DA	122	1	13,14	-	
2	arabil	DA	200	1	13,14	-	
3	faneata	DA	178	1	13,14	-	

Date referitoare la construcții

Crt	Număr	Destinație construcție	Supraf. (mp)	Situație juridică	Observații / Referințe
A1.1		construcții de locuințe	103	Cu acte	Nr. niveluri:2; S. construita la sol:103 mp; S. construita desfasurata:206 mp; CASA P+M NU APARTINE PROPRIETARULUI TERENULUI.
A1.2		construcții anexa	21	Cu acte	Nr. niveluri:1; S. construita la sol:21 mp; S. construita desfasurata:21 mp;

Lungime Segmente

1) Valorile lungimilor segmentelor sunt obținute din proiecție în plan.

Punct început	X / Y	Punct sfârșit	X / Y	Lungime segment (** (m)
1	508.363,162 421.091,941	2	508.348,267 421.092,335	14.9

Punct început	X / Y	Punct sfârșit	X / Y	Lungime segment (** (m)
2	508.348,267 421.092,335	3	508.338,809 421.094,538	9.711
3	508.338,809 421.094,538	4	508.323,335 421.085,247	18.049
4	508.323,335 421.085,247	5	508.322,852 421.075,552	9.707
5	508.322,852 421.075,552	6	508.328,048 421.073,888	5.456
6	508.328,048 421.073,888	7	508.328,737 421.073,67	0.723
7	508.328,737 421.073,67	8	508.330,589 421.073,328	1.883
8	508.330,589 421.073,328	9	508.333,537 421.072,783	2.998
9	508.333,537 421.072,783	10	508.336,581 421.081,895	9.607
10	508.336,581 421.081,895	11	508.342,786 421.081,064	6.26
11	508.342,786 421.081,064	12	508.354,898 421.076,947	12.793
12	508.354,898 421.076,947	13	508.359,387 421.084,893	9.126
13	508.359,387 421.084,893	1	508.363,162 421.091,941	7.995

** Lungimile segmentelor sunt determinate în planul de proiecție Stereo 70 și sunt rotunjite la 1 milimetru.

*** Distanța dintre puncte este formată din segmente cumulate ce sunt mai mici decât valoarea 1 milimetru.

**DATE DESPRE IMOBILUL NR. 2631**

Oficiul de Cadastru și Publicitate Imobiliară ARGES
Biroul de Cadastru și Publicitate Imobiliară Campulung

A. Partea I. Descrierea imobilului

TEREN Intravilan

Adresa: Loc. Selari, Jud. Arges

Nr. Crt	Nr cadastral Nr. topografic	Suprafața* (mp)	Observații / Referințe
A1		Din acte: 359 Masurata: 373	Sector cadastral:29 Teren imprejmuit;

Construcții

Crt	Nr cadastral Nr. topografic	Adresa	Observații / Referințe
A1.1		Loc. Selari, Jud. Arges	Nr. niveluri:1; S. construita la sol:54 mp; S. construita desfasurata:54 mp;
A1.2		Loc. Selari, Jud. Arges	Nr. niveluri:1; S. construita la sol:30 mp; S. construita desfasurata:30 mp;
A1.3		Loc. Selari, Jud. Arges	Nr. niveluri:2; S. construita la sol:31 mp; S. construita desfasurata:62 mp;

B. Partea II. Proprietari și acte

Inscrieri privitoare la dreptul de proprietate și alte drepturi reale		Referințe
/		
Act Administrativ nr. 135786, din 25/09/2007 emis de CJPSDPAT ARGES;		
B1	Intabulare, drept de PROPRIETATE, dobandit prin Reconstituire, cota actuala 1/1, cota initiala 1/1 1) LUCA GHEORGHE	A1
Act Normativ nr. 7, din 13/03/1996 emis de PARLAMENT (art. 12 alin. 16);		
B2	Intabulare, drept de PROPRIETATE, dobandit prin Construire, cota actuala 1/1, cota initiala 1/1 1) LUCA GHEORGHE	A1.1, A1.2, A1.3

C. Partea III. SARCINI .

Inscrieri privind dezmembramintele dreptului de proprietate, drepturi reale de garanție și sarcini	Referințe
NU SUNT	

Anexa Nr. 1 La Partea I

Teren

Nr cadastral	Suprafața (mp)*	Observații / Referințe
	Din acte: 359 Masurata: 373	

* Suprafața este determinată în planul de proiecție Stereo 70.



Date referitoare la teren

Crt	Categorie folosință	Intra vilan	Suprafața (mp)	Tarla	Parcelă	Nr. topo	Observații / Referințe
1	curți constructii	DA	373	1	17	-	În act se regăsește P8

Date referitoare la construcții

Crt	Număr	Destinație construcție	Supraf. (mp)	Situație juridică	Observații / Referințe
A1.1		construcții de locuințe	54	Cu acte	Nr. niveluri:1; S. construita la sol:54 mp; S. construita desfasurata:54 mp;
A1.2		construcții anexa	30	Cu acte	Nr. niveluri:1; S. construita la sol:30 mp; S. construita desfasurata:30 mp;
A1.3		construcții anexa	31	Cu acte	Nr. niveluri:2; S. construita la sol:31 mp; S. construita desfasurata:62 mp;

Lungime Segmente

1) Valorile lungimilor segmentelor sunt obținute din proiecție în plan.

Punct început	X / Y	Punct sfârșit	X / Y	Lungime segment (** (m))
1	508.354,898 421.076,947	2	508.342,786 421.081,064	12.793
2	508.342,786 421.081,064	3	508.336,581 421.081,895	6.26

Punct început	X / Y	Punct sfârșit	X / Y	Lungime segment (** (m)
3	508.336,581 421.081,895	4	508.333,537 421.072,783	9.607
4	508.333,537 421.072,783	5	508.330,589 421.073,328	2.998
5	508.330,589 421.073,328	6	508.328,737 421.073,67	1.883
6	508.328,737 421.073,67	7	508.328,048 421.073,888	0.723
7	508.328,048 421.073,888	8	508.327,666 421.072,666	1.28
8	508.327,666 421.072,666	9	508.325,578 421.065,706	7.266
9	508.325,578 421.065,706	10	508.331,624 421.063,957	6.294
10	508.331,624 421.063,957	11	508.335,496 421.062,936	4.004
11	508.335,496 421.062,936	12	508.345,374 421.060,274	10.23
12	508.345,374 421.060,274	13	508.346,138 421.062,406	2.265
13	508.346,138 421.062,406	14	508.347,337 421.062,556	1.208
14	508.347,337 421.062,556	15	508.348,522 421.065,951	3.596
15	508.348,522 421.065,951	1	508.354,898 421.076,947	12.711

** Lungimile segmentelor sunt determinate în planul de proiecție Stereo 70 și sunt rotunjite la 1 milimetru.

*** Distanța dintre puncte este formată din segmente cumulate ce sunt mai mici decât valoarea 1 milimetru.

**DATE DESPRE IMOBILUL NR. 2632**

Oficiul de Cadastru și Publicitate Imobiliară ARGES
Biroul de Cadastru și Publicitate Imobiliară Campulung

A. Partea I. Descrierea imobilului

TEREN Intravilan

Nr. CF vechi:977

Nr. cadastral vechi:1154

Adresa: Loc. Valea Mare Pravat, Jud. Arges

Nr. Crt	Nr cadastral Nr. topografic	Suprafața* (mp)	Observații / Referințe
A1	81947	Din acte: 204 Masurata: 226	Sector cadastral:29 Teren imprejmuit;

Construcții

Crt	Nr cadastral Nr. topografic	Adresa	Observații / Referințe
A1.1	81947-C1	Loc. Valea Mare Pravat, Jud. Arges	Nr. niveluri:2; S. construita la sol:66 mp; S. construita desfasurata:99 mp; se rectifica cf.art.12,alin.16 (Legea7/1996)
A1.2		Loc. Valea Mare Pravat, Jud. Arges	Nr. niveluri:1; S. construita la sol:15 mp; S. construita desfasurata:15 mp;

B. Partea II. Proprietari și acte

Inscrieri privitoare la dreptul de proprietate și alte drepturi reale		Referințe
1491 / 27/01/2021		
Act Notarial nr. 117, din 26/01/2021 emis de Zipisi Cornelia;		
B2	Intabulare, drept de PROPRIETATE- bun comun, dobandit prin Conventie, cota actuala 1/1, cota initiala 1/1 1) RADUCU ALIN NICOLAE 2) RĂDUCU AURA-MARIANA, soti	A1, A1.1
/		
Act Normativ nr. 7, din 13/03/1996 emis de PARLAMENT (art. 12 alin. 16);		
B3	Intabulare, drept de PROPRIETATE, dobandit prin Construire, cota actuala 1/1, cota initiala 1/1 1) RADUCU ALIN NICOLAE 2) RĂDUCU AURA-MARIANA	A1.2

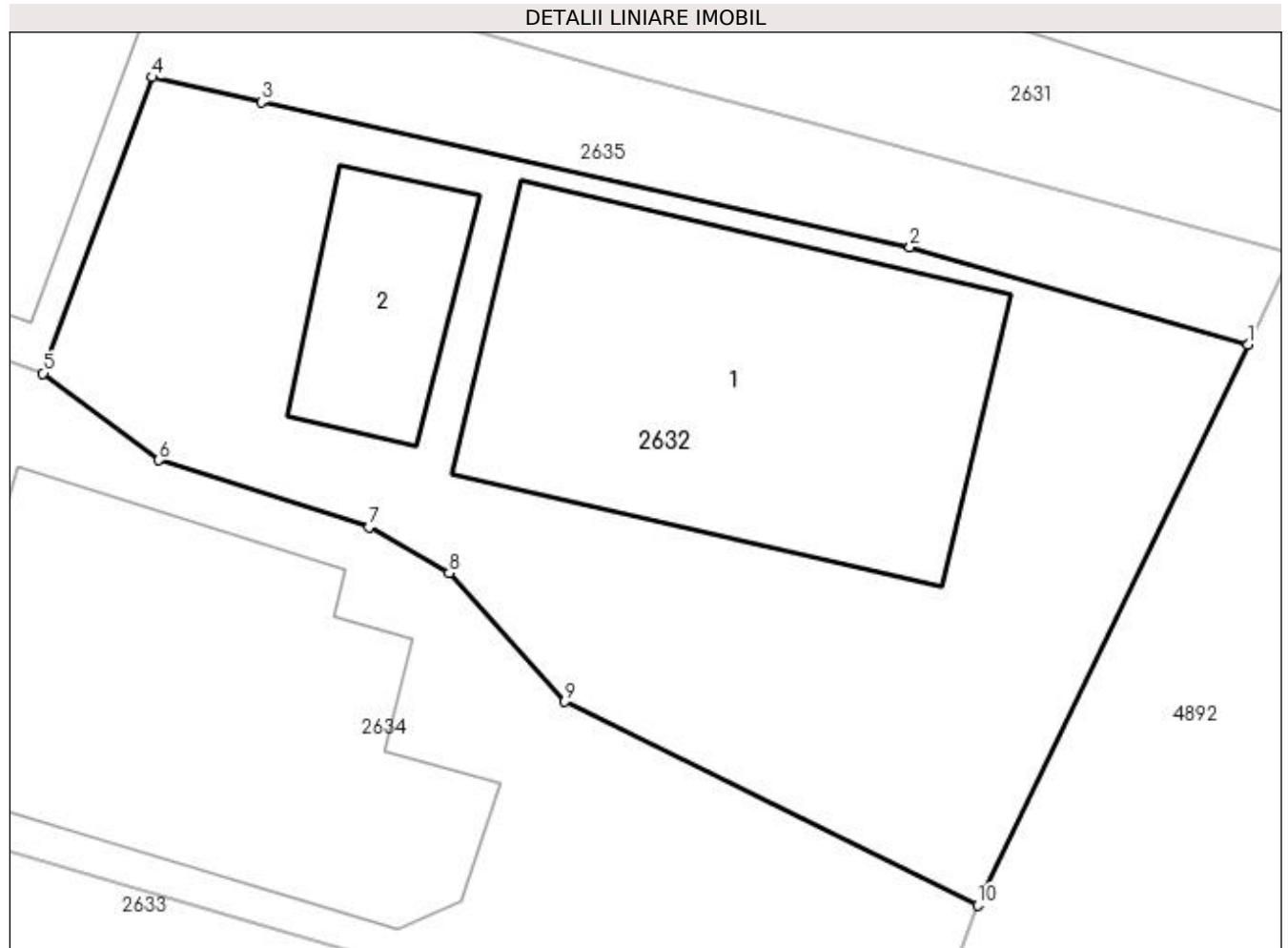
C. Partea III. SARCINI

Inscrieri privind dezmembramintele dreptului de proprietate, drepturi reale de garanție și sarcini		Referințe
1491 / 27/01/2021		
Act Notarial nr. 117, din 26/01/2021 emis de Zipisi Cornelia;		
C1	Intabulare, drept de UZUFRACT VIAGER, dobandit prin Conventie, cota actuala 1/2, cota initiala 1/2 1) VOICU TATIANA, necasatorita	A1, A1.1

Anexa Nr. 1 La Partea I**Teren**

Nr cadastral	Suprafața (mp)*	Observații / Referințe
81947	Din acte: 204 Masurata: 226	

* Suprafața este determinată în planul de proiecție Stereo 70.

**Date referitoare la teren**

Crt	Categorie folosință	Intra vilan	Suprafața (mp)	Tarla	Parcelă	Nr. topo	Observații / Referințe
1	curți construcții	DA	226	1	17,18	-	

Date referitoare la construcții

Crt	Număr	Destinație construcție	Supraf. (mp)	Situație juridică	Observații / Referințe
A1.1	81947-C1	construcții de locuințe	Din acte: 74 Masurata: 66	Cu acte	Nr. niveluri:2; S. construita la sol:66 mp; S. construita desfasurata:99 mp; se rectifica cf. art.12,alin.16(Legea7/1996)
A1.2		construcții anexa	15	Cu acte	Nr. niveluri:1; S. construita la sol:15 mp; S. construita desfasurata:15 mp;

Lungime Segmente

1) Valorile lungimilor segmentelor sunt obținute din proiecție în plan.

Punct început	X / Y	Punct sfârșit	X / Y	Lungime segment (** (m)
1	508.344,477 421.058,365	2	508.337,442 421.060,389	7.32
2	508.337,442 421.060,389	3	508.323,929 421.063,41	13.847

Punct început	X / Y	Punct sfârșit	X / Y	Lungime segment (** (m)
3	508.323,929 421.063,41	4	508.321,66 421.063,927	2.327
4	508.321,66 421.063,927	5	508.319,387 421.057,769	6.564
5	508.319,387 421.057,769	6	508.321,799 421.055,962	3.014
6	508.321,799 421.055,962	7	508.326,179 421.054,573	4.595
7	508.326,179 421.054,573	8	508.327,843 421.053,619	1.918
8	508.327,843 421.053,619	9	508.330,253 421.050,936	3.606
9	508.330,253 421.050,936	10	508.338,848 421.046,706	9.58
10	508.338,848 421.046,706	1	508.344,477 421.058,365	12.947

** Lungimile segmentelor sunt determinate în planul de proiecție Stereo 70 și sunt rotunjite la 1 milimetru.

*** Distanța dintre puncte este formată din segmente cumulate ce sunt mai mici decât valoarea 1 milimetru.

**DATE DESPRE IMOBILUL NR. 2633**

Oficiul de Cadastru și Publicitate Imobiliară ARGES
Biroul de Cadastru și Publicitate Imobiliară Campulung

A. Partea I. Descrierea imobilului

TEREN Intravilan

Adresa: Loc. Selari, Jud. Arges, Punct: Camin casa

Nr. Crt	Nr cadastral Nr. topografic	Suprafața* (mp)	Observații / Referințe
A1	80945	208	Sector cadastral:29 Teren neimprejmuit;

Construcții

Crt	Nr cadastral Nr. topografic	Adresa	Observații / Referințe
A1.1	80945-C1	Loc. Selari, Jud. Arges, Punct: Camin casa	Nr. niveluri:1; S. construita la sol:11 mp; S. construita desfasurata:11 mp; Locuinta,edificata in anul 1930 din caramida;se rectifica cf.art.12,alin.16(Legea7/1996)
A1.2	80945-C2	Loc. Selari, Jud. Arges, Punct: Camin casa	Nr. niveluri:1; S. construita la sol:17 mp; S. construita desfasurata:17 mp; Locuinta,edificata in anul 2005 din boltari;se rectifica cf.art.12,alin.16(Legea7/1996)

B. Partea II. Proprietari și acte

Inscrieri privitoare la dreptul de proprietate și alte drepturi reale		Referințe
15276 / 23/10/2013		
Act Notarial nr. 1525, din 22/10/2013 emis de Zipisi Cornelia;		
B3	Intabulare, drept de PROPRIETATE, dobandit prin Conventie, cota actuala 1/1, cota initiala 1/1 1) GRANCEA VIOREL 2) GRANCEA IONELA LUMINITA, soti	A1, A1.1, A1.2

C. Partea III. SARCINI .

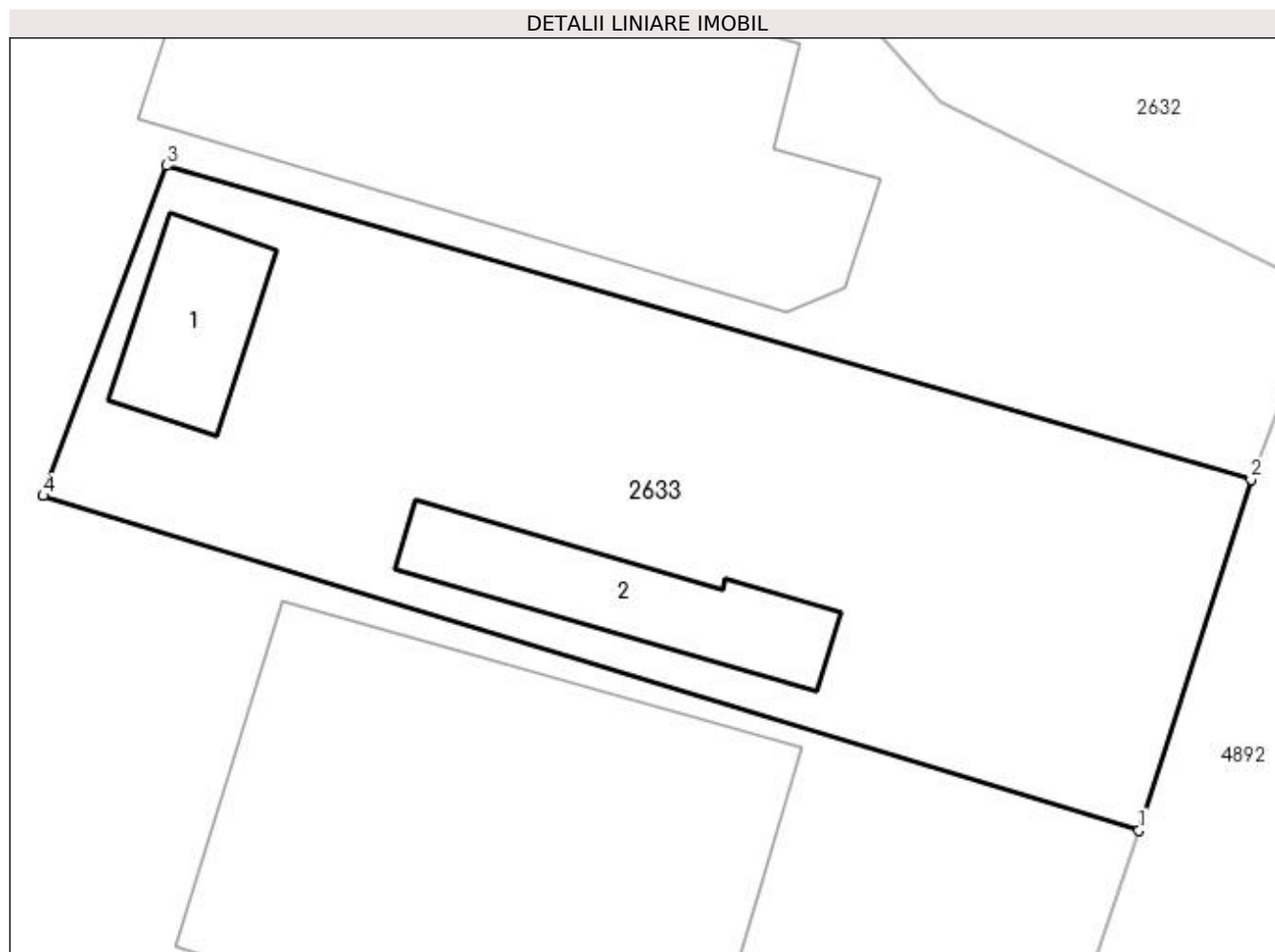
Inscrieri privind dezmembramintele dreptului de proprietate, drepturi reale de garanție și sarcini	Referințe
NU SUNT	

Anexa Nr. 1 La Partea I

Teren

Nr cadastral	Suprafața (mp)*	Observații / Referințe
80945	208	

* Suprafața este determinată în planul de proiecție Stereo 70.



Date referitoare la teren

Crt	Categorie folosință	Intravilan	Suprafața (mp)	Tarla	Parcelă	Nr. topo	Observații / Referințe
1	curți constructii	DA	208	1	20	-	

Date referitoare la construcții

Crt	Număr	Destinație construcție	Supraf. (mp)	Situație juridică	Observații / Referințe
A1.1	80945-C1	construcții de locuințe	Din acte: 24 Masurata: 11	Cu acte	Nr. niveluri:1; S. construita la sol:11 mp; S. construita desfasurata:11 mp; Locuinta, edificata in anul 1930 din caramida;se rectifică cf.art.12,alin.16(Legea7/1996)
A1.2	80945-C2	construcții de locuințe	Din acte: 43 Masurata: 17	Cu acte	Nr. niveluri:1; S. construita la sol:17 mp; S. construita desfasurata:17 mp; Locuinta, edificata in anul 2005 din boltari;se rectifică cf. art.12,alin.16(Legea7/1996)

Lungime Segmente

1) Valorile lungimilor segmentelor sunt obținute din proiecție în plan.

Punct început	X / Y	Punct sfârșit	X / Y	Lungime segment (** (m))
1	508.334,731 421.034,542	2	508.337,258 421.042,439	8.291

Punct început	X / Y	Punct sfârșit	X / Y	Lungime segment (** (m)
2	508.337,258 421.042,439	3	508.312,824 421.049,51	25.437
3	508.312,824 421.049,51	4	508.310,037 421.042,074	7.941
4	508.310,037 421.042,074	1	508.334,731 421.034,542	25.817

** Lungimile segmentelor sunt determinate în planul de proiecție Stereo 70 și sunt rotunjite la 1 milimetru.

*** Distanța dintre puncte este formată din segmente cumulate ce sunt mai mici decât valoarea 1 milimetru.

**DATE DESPRE IMOBILUL NR. 2634**

Oficiul de Cadastru și Publicitate Imobiliară ARGES
Biroul de Cadastru și Publicitate Imobiliară Campulung

A. Partea I. Descrierea imobilului

TEREN Intravilan

Adresa: Loc. Selari, Jud. Arges

Nr. Crt	Nr cadastral Nr. topografic	Suprafața* (mp)	Observații / Referințe
A1		735	Sector cadastral:29 Teren neimprijmit;

Construcții

Crt	Nr cadastral Nr. topografic	Adresa	Observații / Referințe
A1.1		Loc. Selari, Jud. Arges	Nr. niveluri:1; S. construita la sol:87 mp; S. construita desfasurata:87 mp;
A1.2		Loc. Selari, Jud. Arges	Nr. niveluri:2; S. construita la sol:102 mp; S. construita desfasurata:204 mp;
A1.3		Loc. Selari, Jud. Arges	Nr. niveluri:1; S. construita la sol:29 mp; S. construita desfasurata:29 mp;

B. Partea II. Proprietari și acte

Inscrieri privitoare la dreptul de proprietate și alte drepturi reale		Referințe
/		
Act Normativ nr. 7, din 13/03/1996 emis de PARLAMENT (art. 13 alin. 15);		
B1	Inscrierea provizorie, drept de PROPRIETATE, dobandit prin Lege, cota actuala 1/1, cota initiala 1/1 1) COMUNA VALEA MARE PRAVĂȚ , CIF:5010196	A1
Act Normativ nr. 7, din 13/03/1996 emis de PARLAMENT (art. 12 alin. 16);		
B3	Intabulare, drept de PROPRIETATE, dobandit prin Construire, cota actuala 1/1, cota initiala 1/1 1) GRANCEA VIOREL , lipsă CNP 2) GRANCEA ION , lipsă CNP	A1.1, A1.2, A1.3

C. Partea III. SARCINI .

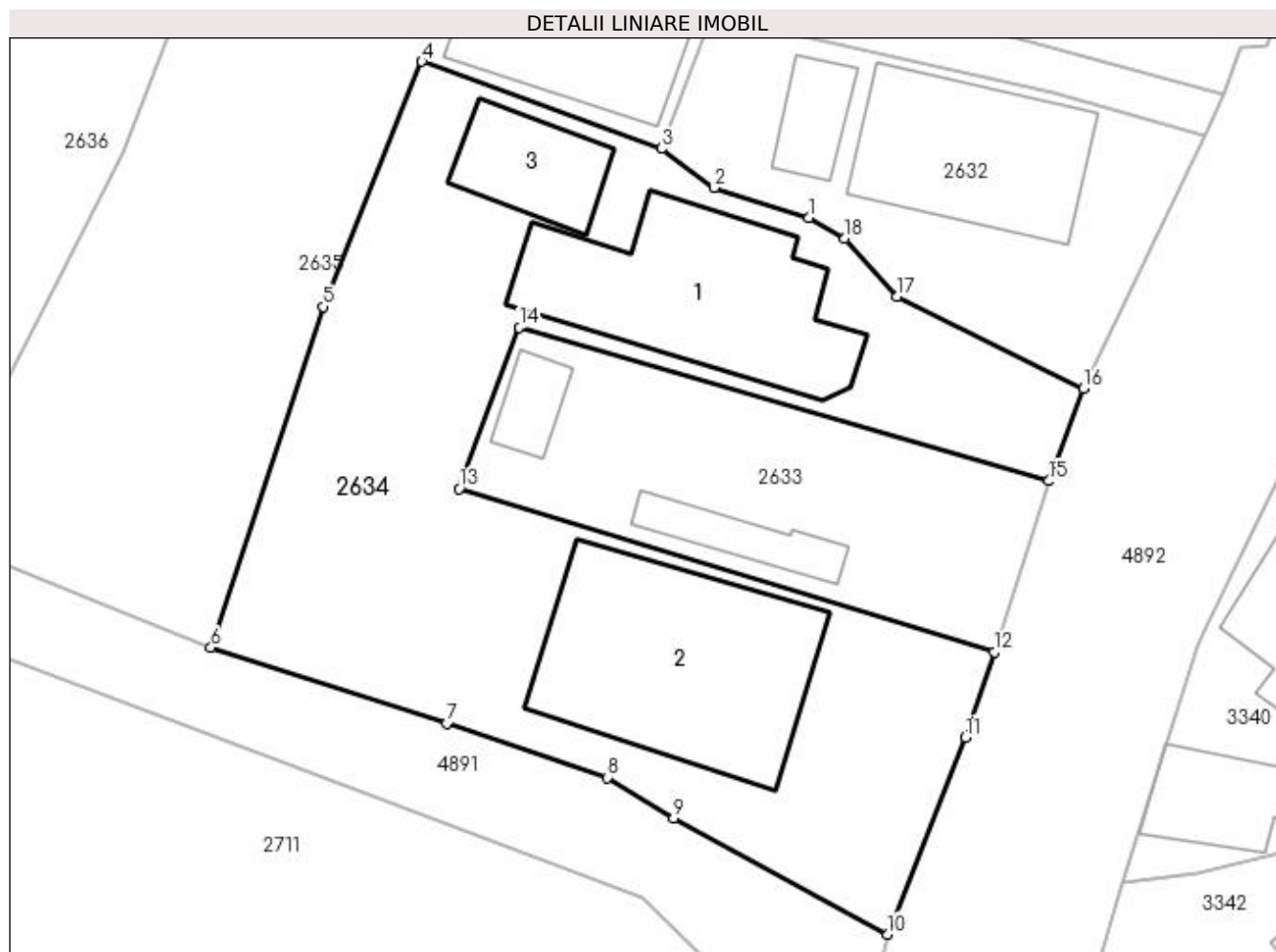
Inscrieri privind dezmembramintele dreptului de proprietate, drepturi reale de garanție și sarcini	Referințe
NU SUNT	

Anexa Nr. 1 La Partea I

Teren

Nr cadastral	Suprafața (mp)*	Observații / Referințe
	735	

* Suprafața este determinată în planul de proiecție Stereo 70.



Date referitoare la teren

Crt	Categorie folosință	Intravilan	Suprafața (mp)	Tarla	Parcelă	Nr. topo	Observații / Referințe
1	curți constructii	DA	735	1	19,21-23	-	

Date referitoare la construcții

Crt	Număr	Destinație construcție	Supraf. (mp)	Situație juridică	Observații / Referințe
A1.1		construcții de locuințe	87	Cu acte	Nr. niveluri:1; S. construita la sol:87 mp; S. construita desfasurata:87 mp;
A1.2		construcții de locuințe	102	Cu acte	Nr. niveluri:2; S. construita la sol:102 mp; S. construita desfasurata:204 mp;
A1.3		construcții anexa	29	Cu acte	Nr. niveluri:1; S. construita la sol:29 mp; S. construita desfasurata:29 mp;

Lungime Segmente

1) Valorile lungimilor segmentelor sunt obținute din proiecție în plan.

Punct început	X / Y	Punct sfârșit	X / Y	Lungime segment (** (m)
1	508.326,179 421.054,573	2	508.321,799 421.055,962	4.595
2	508.321,799 421.055,962	3	508.319,387 421.057,769	3.014

Punct început	X / Y	Punct sfârșit	X / Y	Lungime segment (** (m)
3	508.319,387 421.057,769	4	508.308,314 421.061,793	11.782
4	508.308,314 421.061,793	5	508.303,751 421.050,475	12.203
5	508.303,751 421.050,475	6	508.298,583 421.034,751	16.552
6	508.298,583 421.034,751	7	508.309,47 421.031,261	11.433
7	508.309,47 421.031,261	8	508.316,865 421.028,752	7.809
8	508.316,865 421.028,752	9	508.319,942 421.026,892	3.595
9	508.319,942 421.026,892	10	508.329,805 421.021,522	11.23
10	508.329,805 421.021,522	11	508.333,403 421.030,617	9.781
11	508.333,403 421.030,617	12	508.334,731 421.034,542	4.144
12	508.334,731 421.034,542	13	508.310,037 421.042,074	25.817
13	508.310,037 421.042,074	14	508.312,824 421.049,51	7.941
14	508.312,824 421.049,51	15	508.337,258 421.042,439	25.437
15	508.337,258 421.042,439	16	508.338,848 421.046,706	4.554
16	508.338,848 421.046,706	17	508.330,253 421.050,936	9.58
17	508.330,253 421.050,936	18	508.327,843 421.053,619	3.606
18	508.327,843 421.053,619	1	508.326,179 421.054,573	1.918

** Lungimile segmentelor sunt determinate în planul de proiecție Stereo 70 și sunt rotunjite la 1 milimetru.

*** Distanța dintre puncte este formată din segmente cumulate ce sunt mai mici decât valoarea 1 milimetru.

**DATE DESPRE IMOBILUL NR. 2635**

Oficiul de Cadastru și Publicitate Imobiliară ARGES
Biroul de Cadastru și Publicitate Imobiliară Campulung

A. Partea I. Descrierea imobilului

TEREN Intravilan

Adresa: Loc. Selari, Jud. Arges

Nr. Crt	Nr cadastral Nr. topografic	Suprafața* (mp)	Observații / Referințe
A1		Din acte: 1.240 Masurata: 1.322	Sector cadastral:29 Teren imprejmuit;

Construcții

Crt	Nr cadastral Nr. topografic	Adresa	Observații / Referințe
A1.1		Loc. Selari, Jud. Arges	Nr. niveluri:1; S. construita la sol:129 mp; S. construita desfasurata:129 mp;

B. Partea II. Proprietari și acte

Inscrieri privitoare la dreptul de proprietate și alte drepturi reale		Referințe
/		
Act Administrativ nr. 138564, din 04/12/2008 emis de CJPSDPAT ARGES;		
B1	Intabulare, drept de PROPRIETATE, dobandit prin Reconstituire, cota actuala 1/1, cota initiala 1/1 1) FANEA ION, lipsă CNP	A1
Act Normativ nr. 7, din 13/03/1996 emis de PARLAMENT (art. 12 alin. 16);		
B2	Intabulare, drept de PROPRIETATE, dobandit prin Construire, cota actuala 1/1, cota initiala 1/1 1) FANEA ION, lipsă CNP	A1.1

C. Partea III. SARCINI .

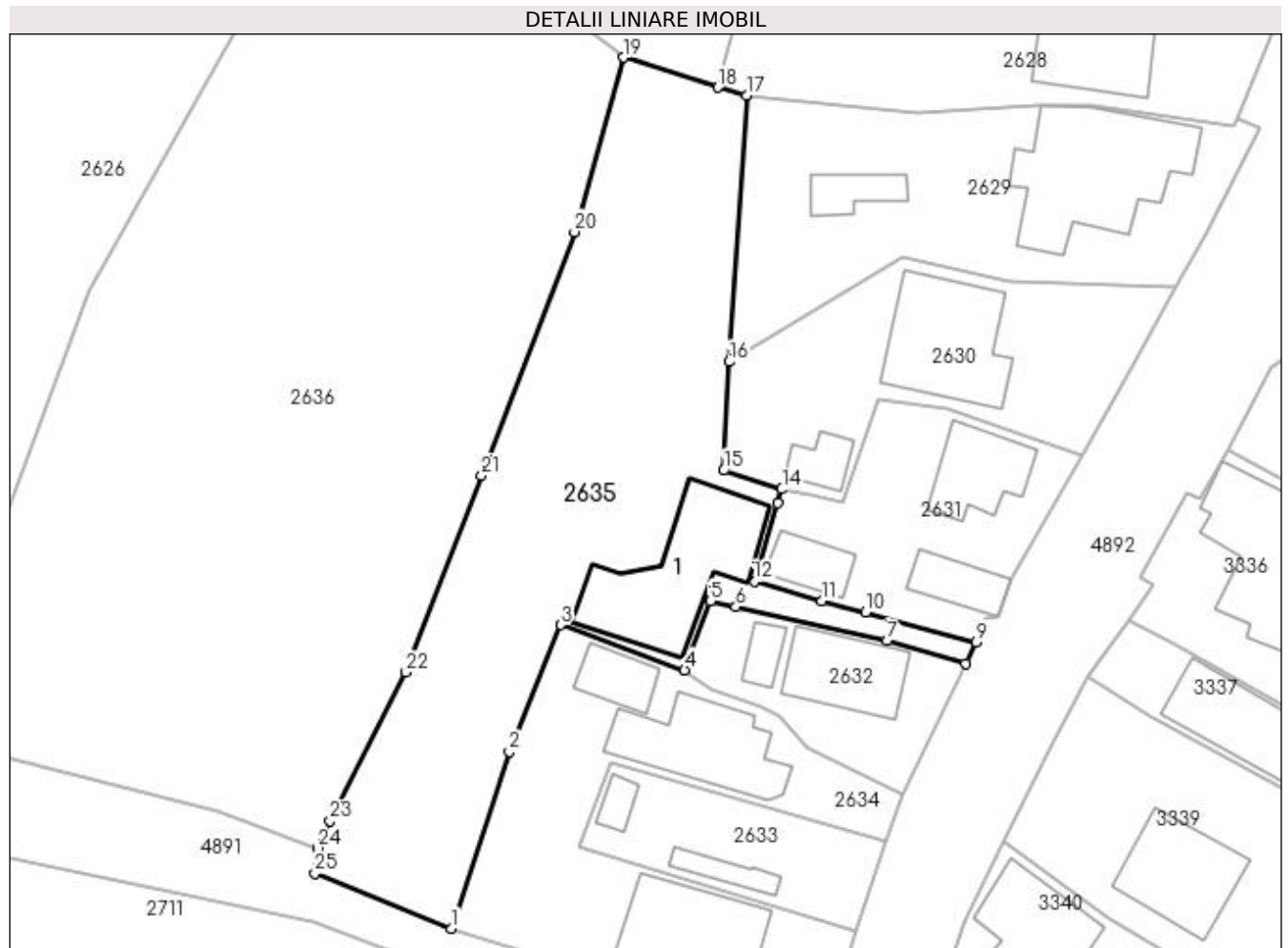
Inscrieri privind dezmembramintele dreptului de proprietate, drepturi reale de garanție și sarcini	Referințe
NU SUNT	

Anexa Nr. 1 La Partea I

Teren

Nr cadastral	Suprafața (mp)*	Observații / Referințe
	Din acte: 1.240 Masurata: 1.322	

* Suprafața este determinată în planul de proiecție Stereo 70.



Date referitoare la teren

Crt	Categorie folosință	Intra vilan	Suprafața (mp)	Tarla	Parcelă	Nr. topo	Observații / Referințe
1	curți construcții	DA	273	1	15-18	-	
2	padure	DA	1.049	1	15,21,22	-	

Date referitoare la construcții

Crt	Număr	Destinație construcție	Supraf. (mp)	Situație juridică	Observații / Referințe
A1.1		construcții de locuințe	129	Cu acte	Nr. niveluri:1; S. construita la sol:129 mp; S. construita desfasurata:129 mp;

Lungime Segmente

1) Valorile lungimilor segmentelor sunt obținute din proiecție în plan.

Punct început	X / Y	Punct sfârșit	X / Y	Lungime segment (** (m)
1	508.298,583 421.034,751	2	508.303,751 421.050,475	16.552
3	508.308,314 421.061,793	4	508.319,387 421.057,769	11.782
5	508.321,66 421.063,927	6	508.323,929 421.063,41	2.327

Punct început	X / Y	Punct sfârșit	X / Y	Lungime segment (** (m)
2	508.303,751 421.050,475	3	508.308,314 421.061,793	12.203
4	508.319,387 421.057,769	5	508.321,66 421.063,927	6.564
6	508.323,929 421.063,41	7	508.337,442 421.060,389	13.847

Punct început	X / Y	Punct sfârșit	X / Y	Lungime segment (** (m)
7	508.337,442 421.060,389	8	508.344,477 421.058,365	7.32
9	508.345,374 421.060,274	10	508.335,496 421.062,936	10.23
11	508.331,624 421.063,957	12	508.325,578 421.065,706	6.294
13	508.327,666 421.072,666	14	508.328,048 421.073,888	1.28
15	508.322,852 421.075,552	16	508.323,335 421.085,247	9.707
17	508.324,896 421.108,983	18	508.322,329 421.109,677	2.659
19	508.313,944 421.112,348	20	508.309,567 421.096,807	16.146
21	508.301,264 421.075,129	22	508.294,535 421.057,578	18.797
23	508.287,753 421.044,334	24	508.286,661 421.041,918	2.651
25	508.286,399 421.039,684	1	508.298,583 421.034,751	13.145

Punct început	X / Y	Punct sfârșit	X / Y	Lungime segment (** (m)
8	508.344,477 421.058,365	9	508.345,374 421.060,274	2.109
10	508.335,496 421.062,936	11	508.331,624 421.063,957	4.004
12	508.325,578 421.065,706	13	508.327,666 421.072,666	7.266
14	508.328,048 421.073,888	15	508.322,852 421.075,552	5.456
16	508.323,335 421.085,247	17	508.324,896 421.108,983	23.787
18	508.322,329 421.109,677	19	508.313,944 421.112,348	8.8
20	508.309,567 421.096,807	21	508.301,264 421.075,129	23.214
22	508.294,535 421.057,578	23	508.287,753 421.044,334	14.879
24	508.286,661 421.041,918	25	508.286,399 421.039,684	2.249

** Lungimile segmentelor sunt determinate în planul de proiecție Stereo 70 și sunt rotunjite la 1 milimetru.

*** Distanța dintre puncte este formată din segmente cumulate ce sunt mai mici decât valoarea 1 milimetru.

**DATE DESPRE IMOBILUL NR. 2636**

Oficiul de Cadastru și Publicitate Imobiliară ARGES
Biroul de Cadastru și Publicitate Imobiliară Campulung

A. Partea I. Descrierea imobilului

TEREN Intravilan

Adresa: Loc. Valea Mare Pravat, Jud. Arges

Nr. Crt	Nr cadastral Nr. topografic	Suprafața* (mp)	Observații / Referințe
A1		3.000	Sector cadastral:29 Teren neimprejmuit;

B. Partea II. Proprietari și acte

Inscrieri privitoare la dreptul de proprietate și alte drepturi reale	Referințe
/	
Act Notarial nr. 9, din 09/05/1974 emis de NOTARIATUL DE STAT LOCAL CAMPULUNG (Certificat de deces nr. 30/05.12.2007 eliberat de Primăria Comunei Valea Mare Pravăţ);	
B1	A1
Intabulare, drept de PROPRIETATE bun propriu , dobandit prin Succesiune, cota actuala 1/1, cota initiala 1/1 1) ROAIȚĂ GHEORGHE DEFUNCT:Da	

C. Partea III. SARCINI .

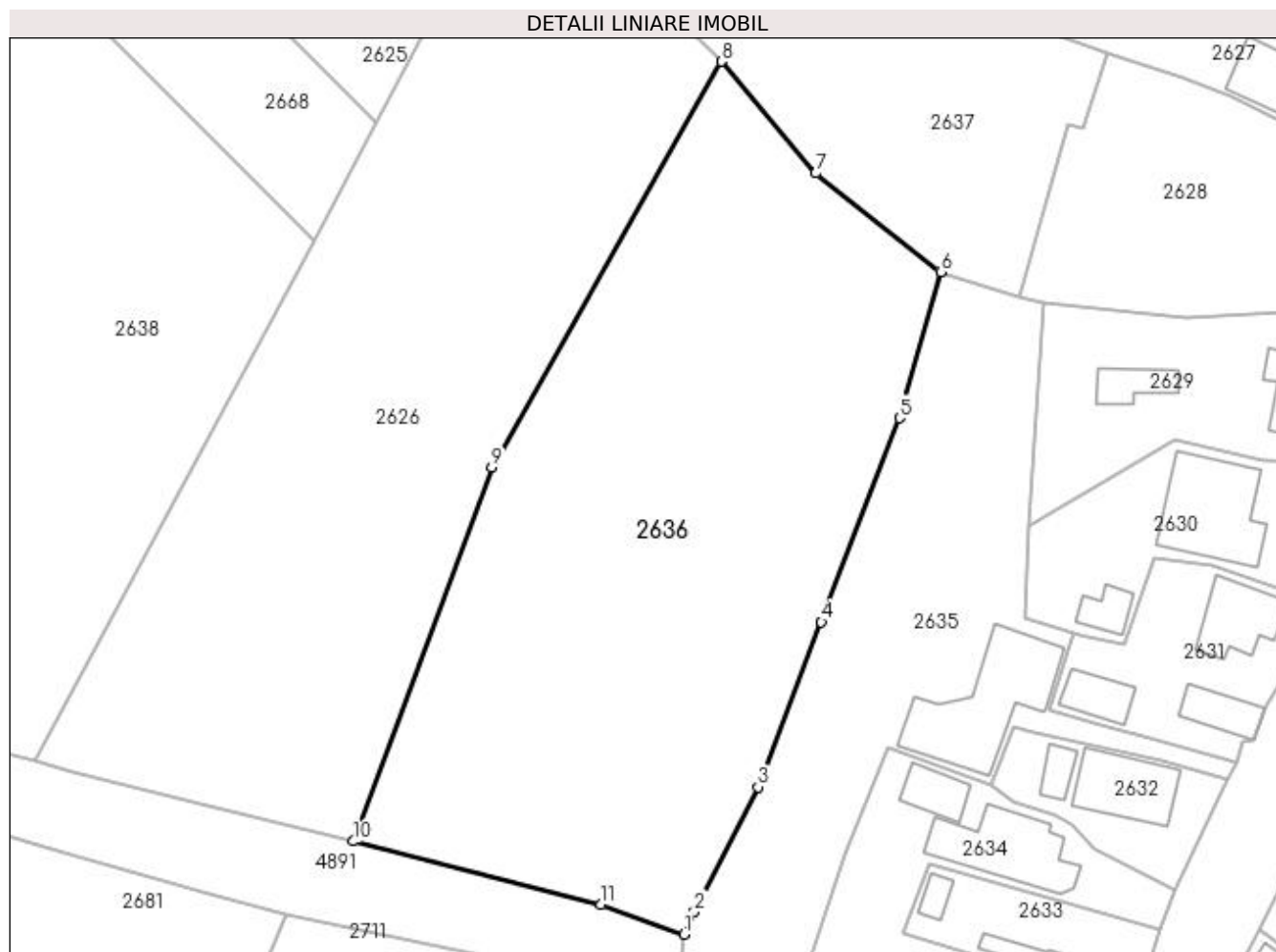
Inscrieri privind dezmembramintele dreptului de proprietate, drepturi reale de garanție și sarcini	Referințe
NU SUNT	

Anexa Nr. 1 La Partea I

Teren

Nr cadastral	Suprafața (mp)*	Observații / Referințe
	3.000	

* Suprafața este determinată în planul de proiecție Stereo 70.



Date referitoare la teren

Crt	Categorie folosință	Intra vilan	Suprafața (mp)	Tarla	Parcelă	Nr. topo	Observații / Referințe
1	faneata	DA	3.000	17	1001,1002	-	

Lungime Segmente

1) Valorile lungimilor segmentelor sunt obținute din proiecție în plan.

Punct început	X / Y	Punct sfârșit	X / Y	Lungime segment (** (m)
1	508.286,661 421.041,918	2	508.287,753 421.044,334	2.651
2	508.287,753 421.044,334	3	508.294,535 421.057,578	14.879
3	508.294,535 421.057,578	4	508.301,264 421.075,129	18.797
4	508.301,264 421.075,129	5	508.309,567 421.096,807	23.214
5	508.309,567 421.096,807	6	508.313,944 421.112,348	16.146

Punct început	X / Y	Punct sfârșit	X / Y	Lungime segment (** (m)
6	508.313,944 421.112,348	7	508.300,671 421.122,831	16.913
7	508.300,671 421.122,831	8	508.290,639 421.134,711	15.549
8	508.290,639 421.134,711	9	508.266,202 421.091,557	49.593
9	508.266,202 421.091,557	10	508.251,516 421.051,814	42.37
10	508.251,516 421.051,814	11	508.277,836 421.045,107	27.161
11	508.277,836 421.045,107	1	508.286,661 421.041,918	9.384

** Lungimile segmentelor sunt determinate în planul de proiecție Stereo 70 și sunt rotunjite la 1 milimetru.

*** Distanța dintre puncte este formată din segmente cumulate ce sunt mai mici decât valoarea 1 milimetru.

**DATE DESPRE IMOBILUL NR. 2637**

Oficiul de Cadastru și Publicitate Imobiliară ARGES
Biroul de Cadastru și Publicitate Imobiliară Campulung

A. Partea I. Descrierea imobilului

TEREN Intravilan

Adresa: Loc. Valea Mare Pravat, Jud. Arges

Nr. Crt	Nr cadastral Nr. topografic	Suprafața* (mp)	Observații / Referințe
A1		4.064	Sector cadastral:29 Teren neimprejmit;

B. Partea II. Proprietari și acte

Inscrieri privitoare la dreptul de proprietate și alte drepturi reale		Referințe
/		
Act Notarial nr. 268, din 10/06/1993 emis de NOTARIATUL DE STAT LOCAL CAMPULUNG (Titlu de proprietate nr.1060/01.03.1993 emis de CJPSDPAT ARGES);		
B1	Intabulare, drept de PROPRIETATE bun propriu , dobandit prin Succesiune, cota actuala 1/3, cota initiala 1/3 1) VLAICU GHEORGHE , lipsă CNP	A1
B2	Intabulare, drept de PROPRIETATE bun propriu , dobandit prin Succesiune, cota actuala 1/3, cota initiala 1/3 1) ALBULESCU BOGDAN , lipsă CNP	A1
Act Notarial nr. 12, din 24/02/2010 emis de NP CAZACU SORIN BENONE;		
B3	Intabulare, drept de PROPRIETATE bun propriu , dobandit prin Succesiune, cota actuala 1/3, cota initiala 1/3 1) ȘTEFĂNESCU MARIETA ANCA	A1

C. Partea III. SARCINI .

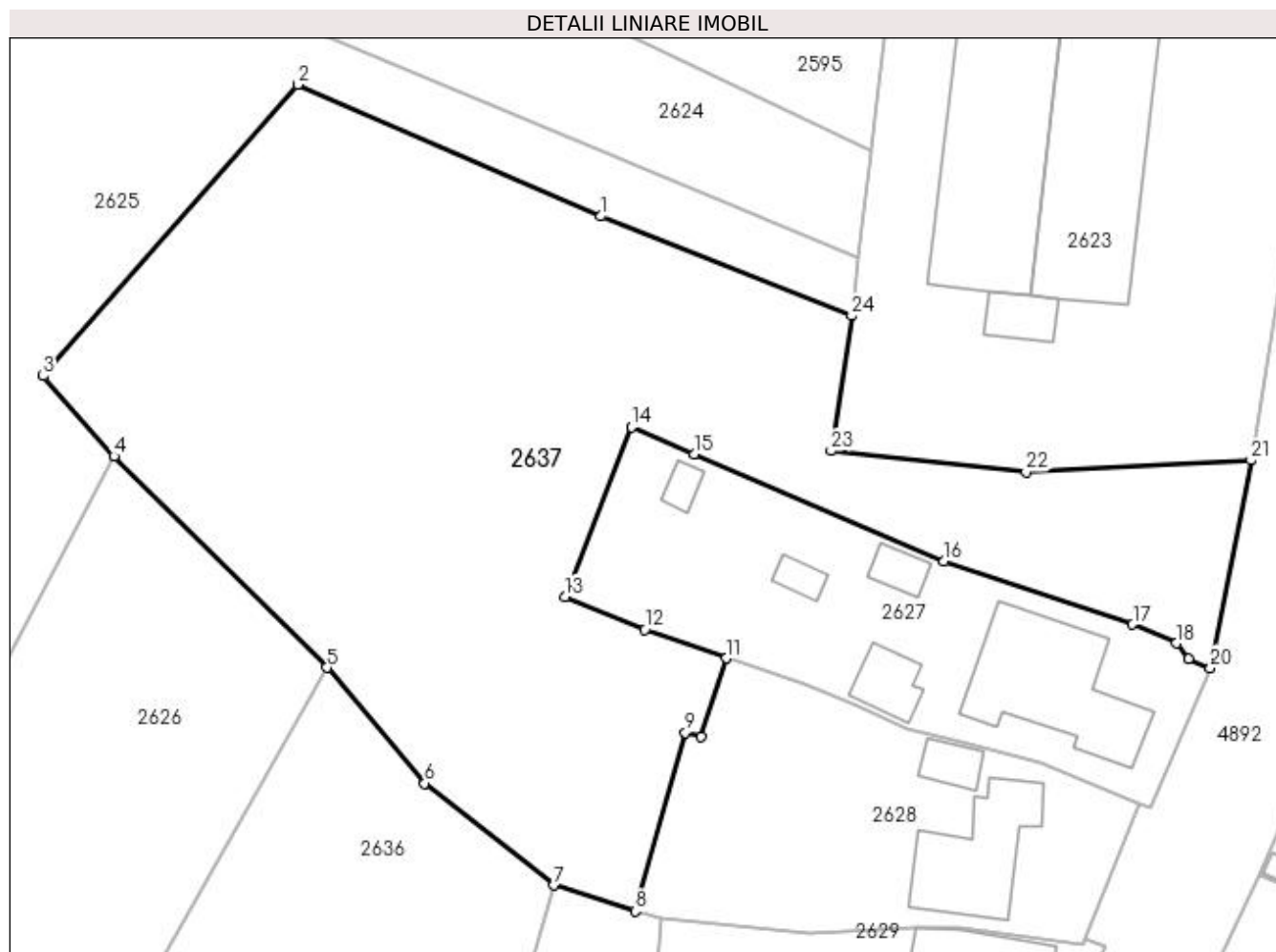
Inscrieri privind dezmembramintele dreptului de proprietate, drepturi reale de garanție și sarcini	Referințe
NU SUNT	

Anexa Nr. 1 La Partea I

Teren

Nr cadastral	Suprafața (mp)*	Observații / Referințe
	4.064	

* Suprafața este determinată în planul de proiecție Stereo 70.



Date referitoare la teren

Crt	Categorie folosință	Intravilan	Suprafața (mp)	Tarla	Parcelă	Nr. topo	Observații / Referințe
1	faneata	DA	4.064	1	5,7,10	-	În act se regăsește P611

Lungime Segmente

1) Valorile lungimilor segmentelor sunt obținute din proiecție în plan.

Punct început	X / Y	Punct sfârșit	X / Y	Lungime segment (** (m)
1	508.318,771 421.181,036	2	508.287,655 421.194,566	33.93
3	508.261,481 421.164,646	4	508.268,771 421.156,395	11.01
5	508.290,639 421.134,711	6	508.300,671 421.122,831	15.549
7	508.313,944 421.112,348	8	508.322,329 421.109,677	8.8
9	508.327,444 421.128,037	10	508.329,109 421.127,588	1.724

Punct început	X / Y	Punct sfârșit	X / Y	Lungime segment (** (m)
2	508.287,655 421.194,566	3	508.261,481 421.164,646	39.753
4	508.268,771 421.156,395	5	508.290,639 421.134,711	30.796
6	508.300,671 421.122,831	7	508.313,944 421.112,348	16.913
8	508.322,329 421.109,677	9	508.327,444 421.128,037	19.059
10	508.329,109 421.127,588	11	508.331,672 421.135,671	8.48

Punct început	X / Y	Punct sfârșit	X / Y	Lungime segment (** (m)
11	508.331,672 421.135,671	12	508.323,302 421.138,597	8.867
13	508.315,105 421.141,972	14	508.321,938 421.159,391	18.711
15	508.328,351 421.156,607	16	508.354,008 421.145,662	27.894
17	508.373,396 421.139,128	18	508.377,91 421.137,211	4.904
19	508.379,153 421.135,57	20	508.381,389 421.134,682	2.406
21	508.385,574 421.155,978	22	508.362,448 421.154,793	23.156
23	508.342,421 421.156,966	24	508.344,528 421.170,835	14.028

Punct început	X / Y	Punct sfârșit	X / Y	Lungime segment (** (m)
12	508.323,302 421.138,597	13	508.315,105 421.141,972	8.865
14	508.321,938 421.159,391	15	508.328,351 421.156,607	6.991
16	508.354,008 421.145,662	17	508.373,396 421.139,128	20.459
18	508.377,91 421.137,211	19	508.379,153 421.135,57	2.059
20	508.381,389 421.134,682	21	508.385,574 421.155,978	21.703
22	508.362,448 421.154,793	23	508.342,421 421.156,966	20.145
24	508.344,528 421.170,835	1	508.318,771 421.181,036	27.703

** Lungimile segmentelor sunt determinate în planul de proiecție Stereo 70 și sunt rotunjite la 1 milimetru.

*** Distanța dintre puncte este formată din segmente cumulate ce sunt mai mici decât valoarea 1 milimetru.

**DATE DESPRE IMOBILUL NR. 2638**

Oficiul de Cadastru și Publicitate Imobiliară ARGES
 Biroul de Cadastru și Publicitate Imobiliară Campulung

A. Partea I. Descrierea imobilului

TEREN Intravilan

Nr. CF vechi:712
 Nr. cadastral vechi:931

Adresa: Loc. Valea Mare Pravat, Jud. Arges

Nr. Crt	Nr cadastral Nr. topografic	Suprafața* (mp)	Observații / Referințe
A1	81833	3.000	Sector cadastral:29 Teren neimprejmuit;

B. Partea II. Proprietari și acte

Inscrieri privitoare la dreptul de proprietate și alte drepturi reale		Referințe
9785 / 11/05/2021		
Act Notarial nr. 2153, din 10/05/2021 emis de DIDEA IONEL;		
B2	Intabulare, drept de PROPRIETATE- bun comun, dobandit prin Conventie, cota actuala 1/1, cota initiala 1/1 1) TRANDAFIR ȘTEFĂNEL-RĂZVAN 2) UȚĂ CARMEN-TEODORA, soti	A1

C. Partea III. SARCINI .

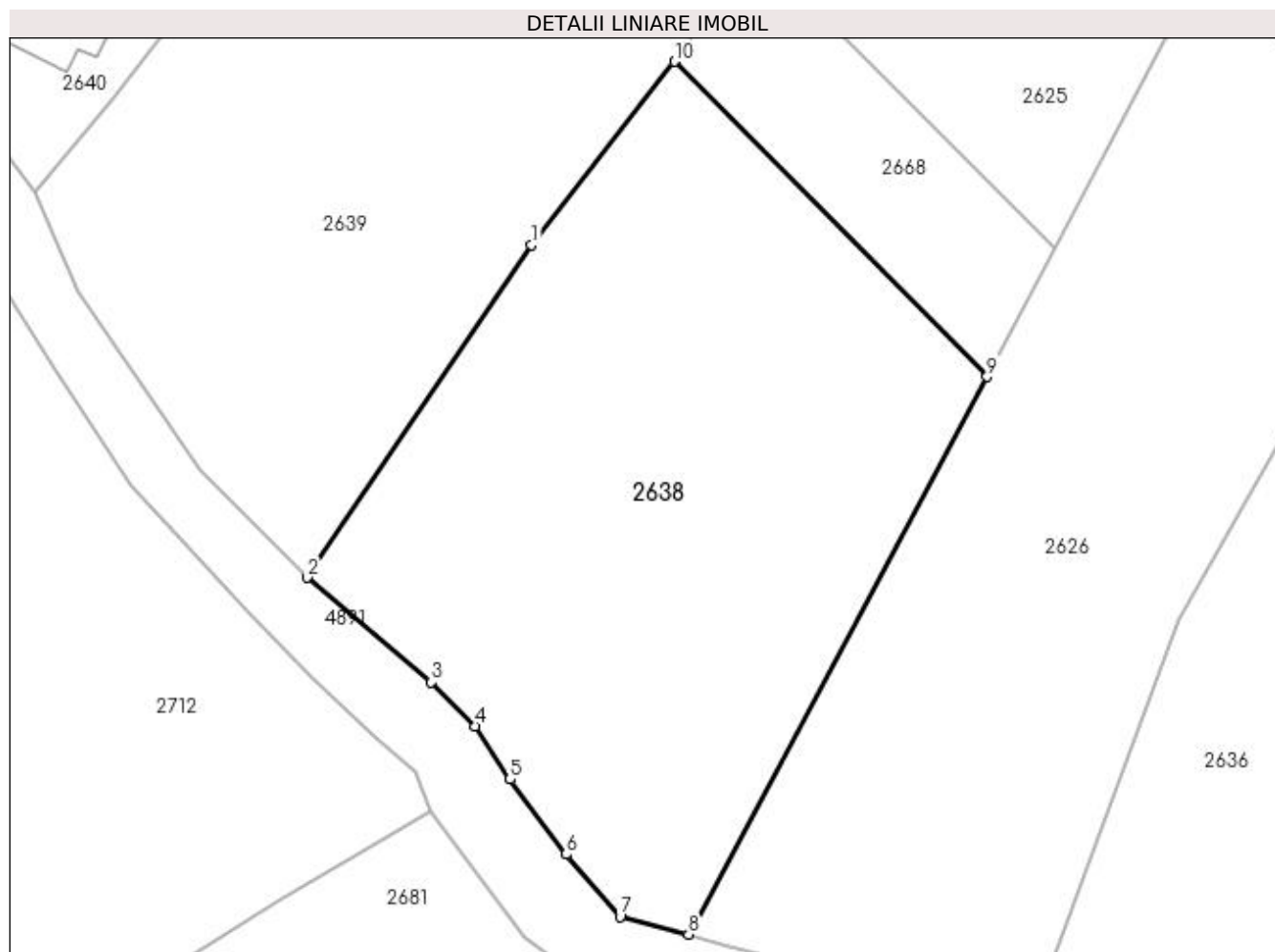
Inscrieri privind dezmembramintele dreptului de proprietate, drepturi reale de garanție și sarcini	Referințe
NU SUNT	

Anexa Nr. 1 La Partea I

Teren

Nr cadastral	Suprafața (mp)*	Observații / Referințe
81833	3.000	

* Suprafața este determinată în planul de proiecție Stereo 70.



Date referitoare la teren

Crt	Categorie folosință	Intravilan	Suprafața (mp)	Tarla	Parcelă	Nr. topo	Observații / Referințe
1	faneata	DA	3.000	17	1004,999	-	

Lungime Segmente

1) Valorile lungimilor segmentelor sunt obținute din proiecție în plan.

Punct început	X / Y	Punct sfârșit	X / Y	Lungime segment (** (m)
1	508.202,044 421.128,674	2	508.179,818 421.095,691	39.773
2	508.179,818 421.095,691	3	508.192,119 421.085,298	16.104
3	508.192,119 421.085,298	4	508.196,515 421.080,965	6.172
4	508.196,515 421.080,965	5	508.199,937 421.075,716	6.266
5	508.199,937 421.075,716	6	508.205,51 421.068,281	9.292

Punct început	X / Y	Punct sfârșit	X / Y	Lungime segment (** (m)
6	508.205,51 421.068,281	7	508.210,855 421.062,078	8.188
7	508.210,855 421.062,078	8	508.217,631 421.060,336	6.996
8	508.217,631 421.060,336	9	508.247,236 421.115,583	62.679
9	508.247,236 421.115,583	10	508.216,226 421.146,818	44.014
10	508.216,226 421.146,818	1	508.202,044 421.128,674	23.029

** Lungimile segmentelor sunt determinate în planul de proiecție Stereo 70 și sunt rotunjite la 1 milimetru.

*** Distanța dintre puncte este formată din segmente cumulate ce sunt mai mici decât valoarea 1 milimetru.

**DATE DESPRE IMOBILUL NR. 2639**

Oficiul de Cadastru și Publicitate Imobiliară ARGES
Biroul de Cadastru și Publicitate Imobiliară Campulung

A. Partea I. Descrierea imobilului

TEREN Intravilan

Adresa: Loc. Valea Mare Pravat, Jud. Arges

Nr. Crt	Nr cadastral Nr. topografic	Suprafața* (mp)	Observații / Referințe
A1		7.400	Sector cadastral:29 Teren neimprejmuit;

B. Partea II. Proprietari și acte

Inscrieri privitoare la dreptul de proprietate și alte drepturi reale	Referințe
/	
Act Notarial nr. 9, din 09/05/1974 emis de NOTARIATUL DE STAT LOCAL CÂMPULUNG;	
B1	A1
Intabulare, drept de PROPRIETATE bun propriu , dobandit prin Succesiune, cota actuala 1/1, cota initiala 1/1 1) NEACSU EUGENIA, lipsă CNP DEFUNCT:Da	

C. Partea III. SARCINI .

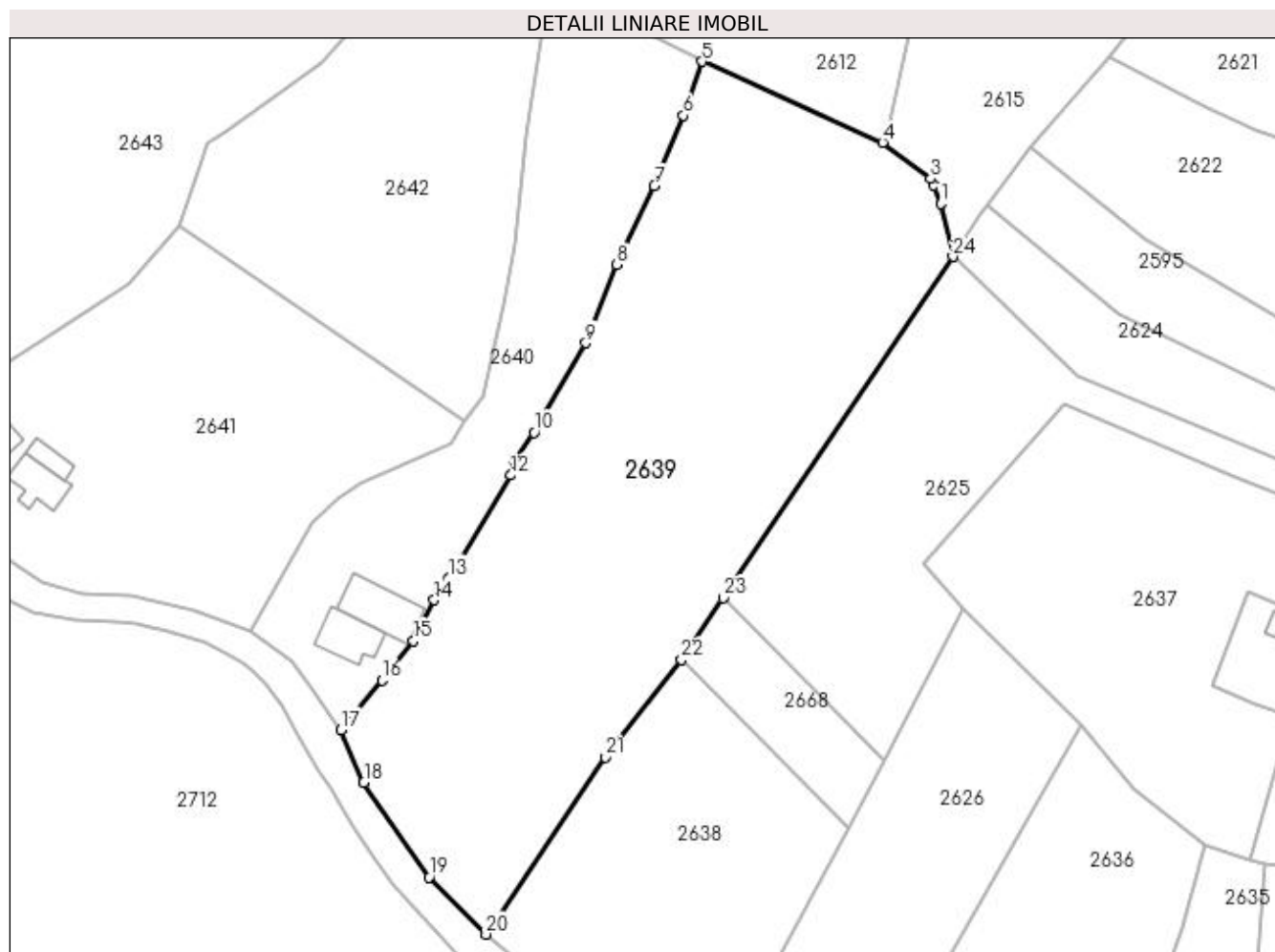
Inscrieri privind dezmembramintele dreptului de proprietate, drepturi reale de garanție și sarcini	Referințe
NU SUNT	

Anexa Nr. 1 La Partea I

Teren

Nr cadastral	Suprafața (mp)*	Observații / Referințe
	7.400	

* Suprafața este determinată în planul de proiecție Stereo 70.



Date referitoare la teren

Crt	Categorie folosință	Intravilan	Suprafața (mp)	Tarla	Parcelă	Nr. topo	Observații / Referințe
1	faneata	DA	7.400	17	1005,1006	-	

Lungime Segmente

1) Valorile lungimilor segmentelor sunt obținute din proiecție în plan.

Punct început	X / Y	Punct sfârșit	X / Y	Lungime segment (** (m)
1	508.264,508 421.231,812	2	508.263,263 421.235,19	3.6
3	508.262,688 421.236,394	4	508.253,689 421.243,145	11.25
5	508.220,068 421.258,265	6	508.216,618 421.248,187	10.652
7	508.211,15 421.235,112	8	508.204,134 421.220,426	16.276
9	508.198,405 421.205,864	10	508.188,728 421.189,147	19.316

Punct început	X / Y	Punct sfârșit	X / Y	Lungime segment (** (m)
2	508.263,263 421.235,19	3	508.262,688 421.236,394	1.334
4	508.253,689 421.243,145	5	508.220,068 421.258,265	36.864
6	508.216,618 421.248,187	7	508.211,15 421.235,112	14.172
8	508.204,134 421.220,426	9	508.198,405 421.205,864	15.648
10	508.188,728 421.189,147	11	508.185,016 421.183,841	6.476

Punct început	X / Y	Punct sfârșit	X / Y	Lungime segment (** (m)
11	508.185,016 421.183,841	12	508.184,437 421.181,227	2.677
13	508.172,792 421.162,12	14	508.170,145 421.157,959	4.932
15	508.166,229 421.150,39	16	508.160,392 421.143,038	9.387
17	508.152,825 421.133,794	18	508.157,047 421.124,018	10.649
19	508.169,194 421.106,329	20	508.179,818 421.095,691	15.035
21	508.202,044 421.128,674	22	508.216,226 421.146,818	23.029
23	508.223,99 421.158,344	24	508.266,82 421.221,924	76.66

Punct început	X / Y	Punct sfârșit	X / Y	Lungime segment (** (m)
12	508.184,437 421.181,227	13	508.172,792 421.162,12	22.376
14	508.170,145 421.157,959	15	508.166,229 421.150,39	8.522
16	508.160,392 421.143,038	17	508.152,825 421.133,794	11.946
18	508.157,047 421.124,018	19	508.169,194 421.106,329	21.458
20	508.179,818 421.095,691	21	508.202,044 421.128,674	39.773
22	508.216,226 421.146,818	23	508.223,99 421.158,344	13.897
24	508.266,82 421.221,924	1	508.264,508 421.231,812	10.155

** Lungimile segmentelor sunt determinate în planul de proiecție Stereo 70 și sunt rotunjite la 1 milimetru.

*** Distanța dintre puncte este formată din segmente cumulate ce sunt mai mici decât valoarea 1 milimetru.

**DATE DESPRE IMOBILUL NR. 2640**

Oficiul de Cadastru și Publicitate Imobiliară ARGES
Biroul de Cadastru și Publicitate Imobiliară Campulung

A. Partea I. Descrierea imobilului

TEREN Intravilan

Adresa: Loc. Valea Mare Pravat, Nr. 472, Jud. Arges

Nr. Crt	Nr cadastral Nr. topografic	Suprafața* (mp)	Observații / Referințe
A1		Din acte: 2.812 Masurata: 3.015	Sector cadastral:29 Teren imprejmuit;

Construcții

Crt	Nr cadastral Nr. topografic	Adresa	Observații / Referințe
A1.1		Loc. Valea Mare Pravat, Nr. 472, Jud. Arges	Nr. niveluri:2; S. construita la sol:81 mp; S. construita desfasurata:162 mp;
A1.2		Loc. Valea Mare Pravat, Nr. 472, Jud. Arges	Nr. niveluri:1; S. construita la sol:109 mp; S. construita desfasurata:109 mp;

B. Partea II. Proprietari și acte

Inscrieri privitoare la dreptul de proprietate și alte drepturi reale		Referințe
/		
Act Administrativ nr. 67005, din 07/03/1995 emis de CJPSDPAT ARGES;		
B1	Intabulare, drept de PROPRIETATE, dobandit prin Reconstituire, cota actuala 1/1, cota initiala 1/1 1) ROAITA ELENA, lipsă CNP	A1
Act Normativ nr. 7, din 13/03/1996 emis de PARLAMENT (art. 12 alin. 16);		
B2	Intabulare, drept de PROPRIETATE, dobandit prin Construire, cota actuala 1/1, cota initiala 1/1 1) ROAITA ELENA, lipsă CNP	A1.1, A1.2

C. Partea III. SARCINI .

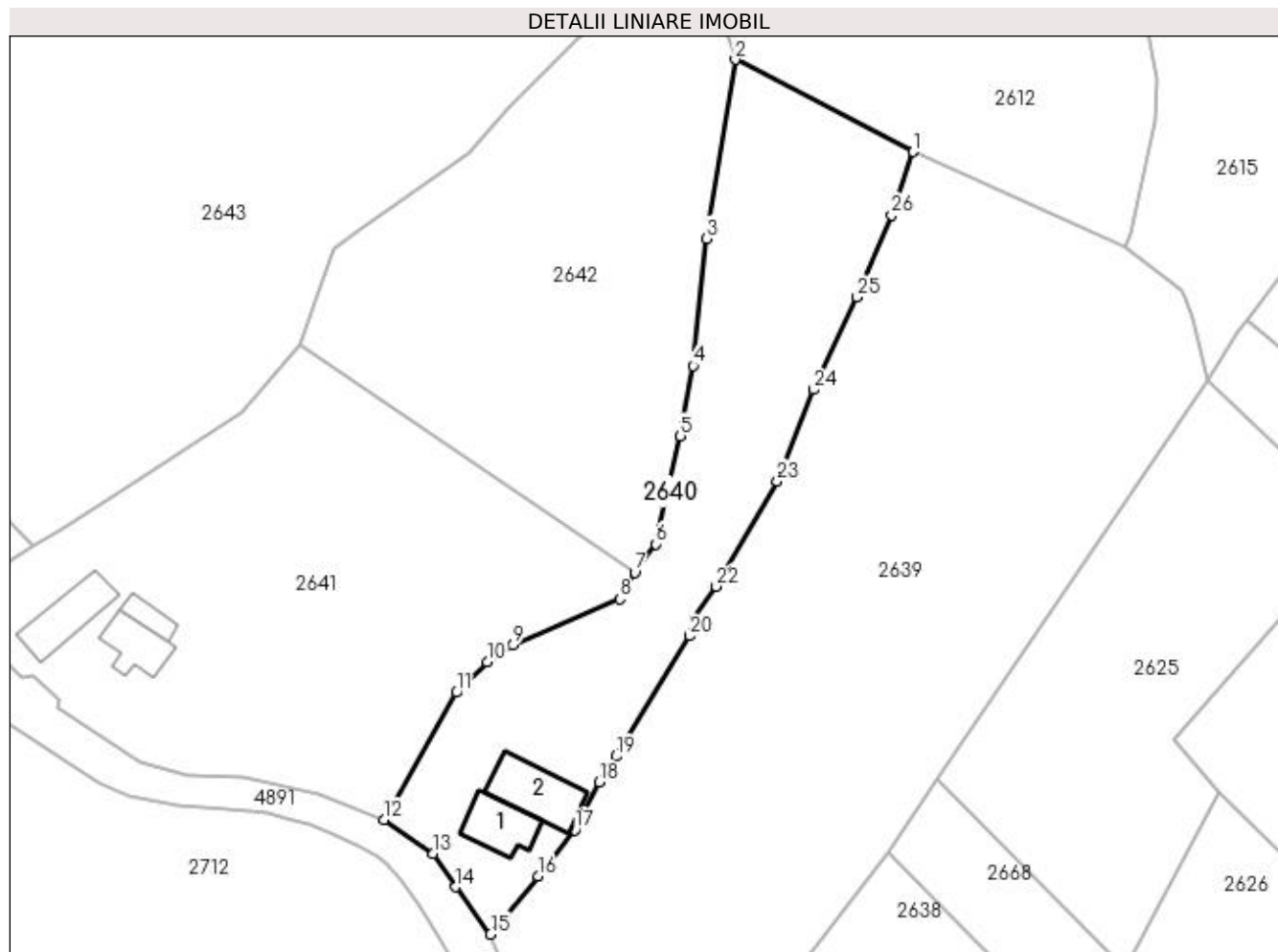
Inscrieri privind dezmembramentele dreptului de proprietate, drepturi reale de garanție și sarcini	Referințe
NU SUNT	

Anexa Nr. 1 La Partea I

Teren

Nr cadastral	Suprafața (mp)*	Observații / Referințe
	Din acte: 2.812 Masurata: 3.015	

* Suprafața este determinată în planul de proiecție Stereo 70.



Date referitoare la teren

Crt	Categorie folosință	Intra vilan	Suprafața (mp)	Tarla	Parcelă	Nr. topo	Observații / Referințe
1	curți construcții	DA	500	17	1009,1010	-	
2	faneata	DA	2.515	17	1008,1009	-	

Date referitoare la construcții

Crt	Număr	Destinație construcție	Supraf. (mp)	Situație juridică	Observații / Referințe
A1.1		construcții de locuințe	81	Cu acte	Nr. niveluri:2; S. construita la sol:81 mp; S. construita desfasurata:162 mp;
A1.2		construcții anexa	109	Cu acte	Nr. niveluri:1; S. construita la sol:109 mp; S. construita desfasurata:109 mp;

Lungime Segmente

1) Valorile lungimilor segmentelor sunt obținute din proiecție în plan.

Punct început	X / Y	Punct sfârșit	X / Y	Lungime segment (** (m)
1	508.220,068 421.258,265	2	508.191,741 421.272,918	31.892
3	508.187,178 421.244,473	4	508.185,078 421.224,235	20.347

Punct început	X / Y	Punct sfârșit	X / Y	Lungime segment (** (m)
2	508.191,741 421.272,918	3	508.187,178 421.244,473	28.809
4	508.185,078 421.224,235	5	508.182,999 421.213,058	11.369

Punct început	X / Y	Punct sfârșit	X / Y	Lungime segment (** (m)
5	508.182,999 421.213,058	6	508.179,154 421.195,848	17.634
7	508.175,749 421.191,305	8	508.173,332 421.187,131	4.823
9	508.156,425 421.179,779	10	508.152,283 421.177,092	4.937
11	508.147,351 421.172,262	12	508.135,863 421.152,009	23.284
13	508.143,727 421.146,649	14	508.147,313 421.141,343	6.404
15	508.152,825 421.133,794	16	508.160,392 421.143,038	11.946
17	508.166,229 421.150,39	18	508.170,145 421.157,959	8.522
19	508.172,792 421.162,12	20	508.184,437 421.181,227	22.376
21	508.185,016 421.183,841	22	508.188,728 421.189,147	6.476
23	508.198,405 421.205,864	24	508.204,134 421.220,426	15.648
25	508.211,15 421.235,112	26	508.216,618 421.248,187	14.172

Punct început	X / Y	Punct sfârșit	X / Y	Lungime segment (** (m)
6	508.179,154 421.195,848	7	508.175,749 421.191,305	5.677
8	508.173,332 421.187,131	9	508.156,425 421.179,779	18.436
10	508.152,283 421.177,092	11	508.147,351 421.172,262	6.903
12	508.135,863 421.152,009	13	508.143,727 421.146,649	9.517
14	508.147,313 421.141,343	15	508.152,825 421.133,794	9.347
16	508.160,392 421.143,038	17	508.166,229 421.150,39	9.387
18	508.170,145 421.157,959	19	508.172,792 421.162,12	4.932
20	508.184,437 421.181,227	21	508.185,016 421.183,841	2.677
22	508.188,728 421.189,147	23	508.198,405 421.205,864	19.316
24	508.204,134 421.220,426	25	508.211,15 421.235,112	16.276
26	508.216,618 421.248,187	1	508.220,068 421.258,265	10.652

** Lungimile segmentelor sunt determinate în planul de proiecție Stereo 70 și sunt rotunjite la 1 milimetru.

*** Distanța dintre puncte este formată din segmente cumulate ce sunt mai mici decât valoarea 1 milimetru.

**DATE DESPRE IMOBILUL NR. 2641**

Oficiul de Cadastru și Publicitate Imobiliară ARGES
Biroul de Cadastru și Publicitate Imobiliară Campulung

A. Partea I. Descrierea imobilului

TEREN Intravilan

Nr. CF vechi:713
Nr. cadastral vechi:933

Adresa: Loc. Valea Mare Pravat, Nr. 473, Jud. Arges

Nr. Crt	Nr cadastral Nr. topografic	Suprafata* (mp)	Observații / Referințe
A1	81837	4.230	Sector cadastral:29 Teren neimprejmuit;

Construcții

Crt	Nr cadastral Nr. topografic	Adresa	Observații / Referințe
A1.1	81837-C1	Loc. Valea Mare Pravat, Nr. 473, Jud. Arges	Nr. niveluri:1; S. construita la sol:68 mp; S. construita desfasurata:68 mp; casa
A1.2	81837-C2	Loc. Valea Mare Pravat, Nr. 473, Jud. Arges	Nr. niveluri:1; S. construita la sol:30 mp; S. construita desfasurata:30 mp; anexa
A1.3	81837-C3	Loc. Valea Mare Pravat, Nr. 473, Jud. Arges	Nr. niveluri:1; S. construita la sol:90 mp; S. construita desfasurata:90 mp; casa

B. Partea II. Proprietari și acte

Inscrieri privitoare la dreptul de proprietate și alte drepturi reale		Referințe
9782 / 11/05/2021		
Act Notarial nr. 2153, din 10/05/2021 emis de DIDEA IONEL;		
B2	Intabulare, drept de PROPRIETATE-bun comun, dobandit prin Conventie, cota actuala 1/1, cota initiala 1/1 1) TRANDAFIR ȘTEFĂNEL-RĂZVAN 2) UȚĂ CARMEN-TEODORA, soti	A1, A1.1, A1.2, A1.3

C. Partea III. SARCINI .

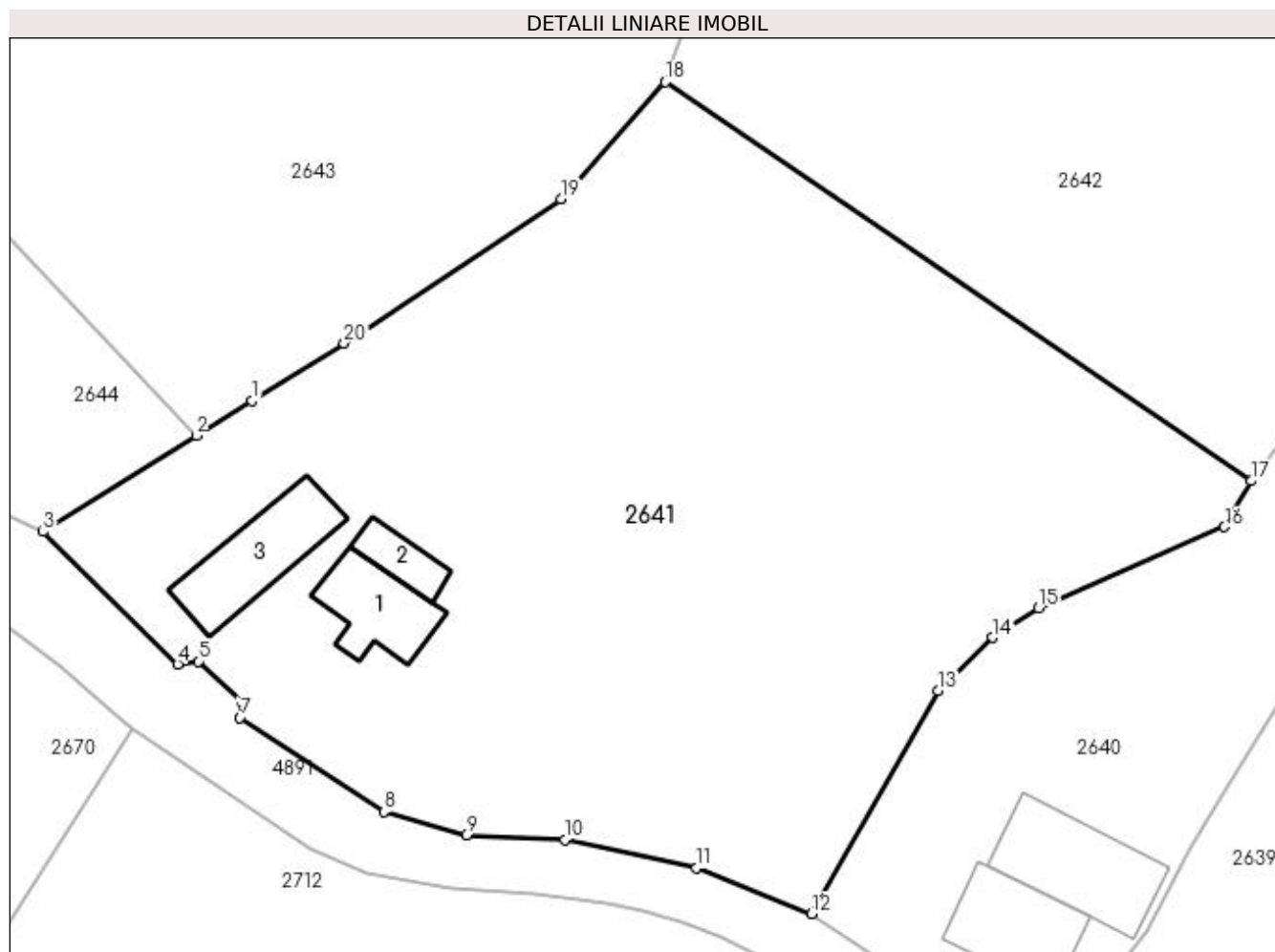
Inscrieri privind dezmembramintele dreptului de proprietate, drepturi reale de garanție și sarcini	Referințe
NU SUNT	

Anexa Nr. 1 La Partea I

Teren

Nr cadastral	Suprafața (mp)*	Observații / Referințe
81837	4.230	

* Suprafața este determinată în planul de proiecție Stereo 70.



Date referitoare la teren

Crt	Categorie folosință	Intra vilan	Suprafața (mp)	Tarla	Parcelă	Nr. topo	Observații / Referințe
1	curți constructii	DA	814	17	1013,1013	-	
2	livada	DA	3.416	17	1011,1012	-	

Date referitoare la construcții

Crt	Număr	Destinație construcție	Supraf. (mp)	Situație juridică	Observații / Referințe
A1.1	81837-C1	construcții de locuințe	68	Cu acte	Nr. niveluri:1; S. construita la sol:68 mp; S. construita desfasurata:68 mp; casa
A1.2	81837-C2	construcții anexa	30	Cu acte	Nr. niveluri:1; S. construita la sol:30 mp; S. construita desfasurata:30 mp; anexa
A1.3	81837-C3	construcții anexa	90	Cu acte	Nr. niveluri:1; S. construita la sol:90 mp; S. construita desfasurata:90 mp; casa

Lungime Segmente

1) Valorile lungimilor segmentelor sunt obținute din proiecție în plan.

Punct început	X / Y	Punct sfârșit	X / Y	Lungime segment (** (m)
1	508.085,035 421.198,568	2	508.079,962 421.195,439	5.96

Punct început	X / Y	Punct sfârșit	X / Y	Lungime segment (** (m)
2	508.079,962 421.195,439	3	508.066,059 421.186,708	16.417
3	508.066,059 421.186,708	4	508.078,279 421.174,657	17.163
4	508.078,279 421.174,657	5	508.080,156 421.174,938	1.898
5	508.080,156 421.174,938	6	508.084,143 421.171,197	5.467
6	508.084,143 421.171,197	7	508.083,918 421.169,806	1.409
7	508.083,918 421.169,806	8	508.097,01 421.161,299	15.613
8	508.097,01 421.161,299	9	508.104,492 421.159,146	7.786
9	508.104,492 421.159,146	10	508.113,42 421.158,73	8.938
10	508.113,42 421.158,73	11	508.125,392 421.156,178	12.241
11	508.125,392 421.156,178	12	508.135,863 421.152,009	11.27
12	508.135,863 421.152,009	13	508.147,351 421.172,262	23.284
13	508.147,351 421.172,262	14	508.152,283 421.177,092	6.903
14	508.152,283 421.177,092	15	508.156,425 421.179,779	4.937
15	508.156,425 421.179,779	16	508.173,332 421.187,131	18.436
16	508.173,332 421.187,131	17	508.175,749 421.191,305	4.823
17	508.175,749 421.191,305	18	508.122,573 421.227,517	64.335
18	508.122,573 421.227,517	19	508.113,078 421.216,913	14.234
19	508.113,078 421.216,913	20	508.093,394 421.203,809	23.647
20	508.093,394 421.203,809	1	508.085,035 421.198,568	9.866

** Lungimile segmentelor sunt determinate în planul de proiecție Stereo 70 și sunt rotunjite la 1 milimetru.

*** Distanța dintre puncte este formată din segmente cumulate ce sunt mai mici decât valoarea 1 milimetru.

**DATE DESPRE IMOBILUL NR. 2642**

Oficiul de Cadastru și Publicitate Imobiliară ARGES
Biroul de Cadastru și Publicitate Imobiliară Campulung

A. Partea I. Descrierea imobilului

TEREN Intravilan

Adresa: Loc. Valea Mare Pravat, Jud. Arges

Nr. Crt	Nr cadastral Nr. topografic	Suprafața* (mp)	Observații / Referințe
A1		3.667	Sector cadastral:29 Teren neimprejmuit;

B. Partea II. Proprietari și acte

Inscrieri privitoare la dreptul de proprietate și alte drepturi reale		Referințe
/		
Act Normativ nr. 7, din 13/03/1996 emis de PARLAMENT (art. 13 alin. 15);		
B1	Inscrierea provizorie, drept de PROPRIETATE, dobandit prin Lege, cota actuala 1/1, cota initiala 1/1 1) COMUNA VALEA MARE PRAVAT, CIF:5010196	A1

C. Partea III. SARCINI .

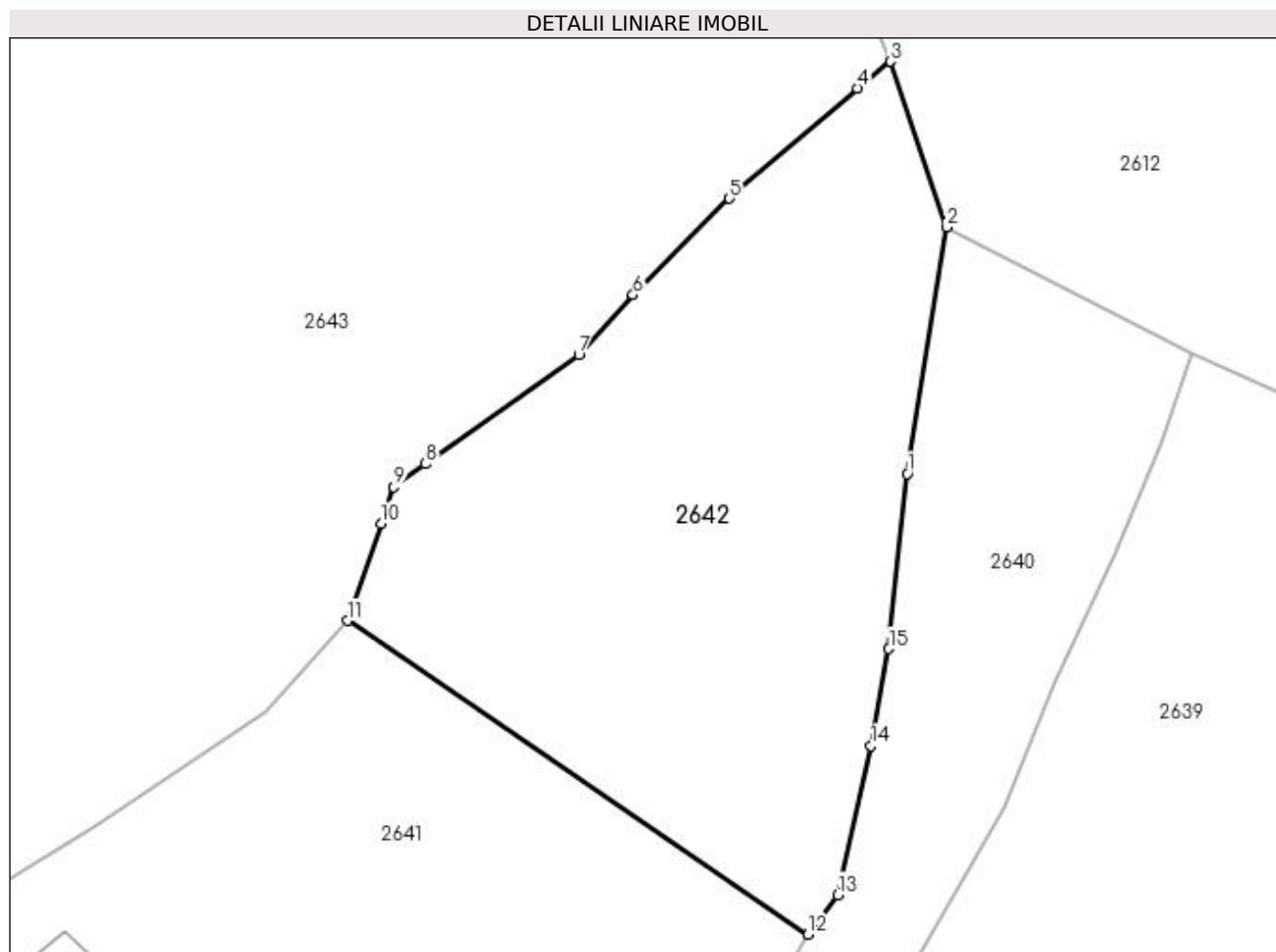
Inscrieri privind dezmembramintele dreptului de proprietate, drepturi reale de garanție și sarcini	Referințe
NU SUNT	

Anexa Nr. 1 La Partea I

Teren

Nr cadastral	Suprafața (mp)*	Observații / Referințe
	3.667	

* Suprafața este determinată în planul de proiecție Stereo 70.



Date referitoare la teren

Crt	Categorie folosință	Intravilan	Suprafața (mp)	Tarla	Parcelă	Nr. topo	Observații / Referințe
1	livada	DA	3.667	17	1011	-	

Lungime Segmente

1) Valorile lungimilor segmentelor sunt obținute din proiecție în plan.

Punct început	X / Y	Punct sfârșit	X / Y	Lungime segment (** (m)
1	508.187,178 421.244,473	2	508.191,741 421.272,918	28.809
2	508.191,741 421.272,918	3	508.185,235 421.292,026	20.185
3	508.185,235 421.292,026	4	508.181,434 421.288,958	4.885
4	508.181,434 421.288,958	5	508.166,651 421.276,225	19.511
5	508.166,651 421.276,225	6	508.155,529 421.265,095	15.735

Punct început	X / Y	Punct sfârșit	X / Y	Lungime segment (** (m)
6	508.155,529 421.265,095	7	508.149,287 421.258,132	9.351
7	508.149,287 421.258,132	8	508.131,58 421.245,595	21.696
8	508.131,58 421.245,595	9	508.127,902 421.242,929	4.543
9	508.127,902 421.242,929	10	508.126,424 421.238,722	4.459
10	508.126,424 421.238,722	11	508.122,573 421.227,517	11.848
11	508.122,573 421.227,517	12	508.175,749 421.191,305	64.335
12	508.175,749 421.191,305	13	508.179,154 421.195,848	5.677
13	508.179,154 421.195,848	14	508.182,999 421.213,058	17.634
14	508.182,999 421.213,058	15	508.185,078 421.224,235	11.369
15	508.185,078 421.224,235	1	508.187,178 421.244,473	20.347

** Lungimile segmentelor sunt determinate în planul de proiecție Stereo 70 și sunt rotunjite la 1 milimetru.

*** Distanța dintre puncte este formată din segmente cumulate ce sunt mai mici decât valoarea 1 milimetru.

**DATE DESPRE IMOBILUL NR. 2643**

Oficiul de Cadastru și Publicitate Imobiliară ARGES
Biroul de Cadastru și Publicitate Imobiliară Campulung

A. Partea I. Descrierea imobilului

TEREN Intravilan

Nr. CF vechi:415
Nr. cadastral vechi:623

Adresa: Loc. Valea Mare Pravat, Jud. Arges, pct " La Profir"

Nr. Crt	Nr cadastral Nr. topografic	Suprafața* (mp)	Observații / Referințe
A1	80645	14.005	Sector cadastral:29 Teren neimprejmuit;

B. Partea II. Proprietari și acte

Inscrieri privitoare la dreptul de proprietate și alte drepturi reale		Referințe
2213 / 28/04/2005		
Act Notarial nr. 1013, din 27/04/2005 emis de BNP IONESCU CORNELIA;		
B1	Intabulare, drept de PROPRIETATE, dobandit prin Conventie, cota actuala 1/1, cota initiala 1/1 1) NICOARA ANDREEA GEANINA , casatorita cu, lipsă CNP 2) NICOARA CATALIN , lipsă CNP <i>OBSERVATII: (provenita din conversia CF 415)</i>	A1

C. Partea III. SARCINI .

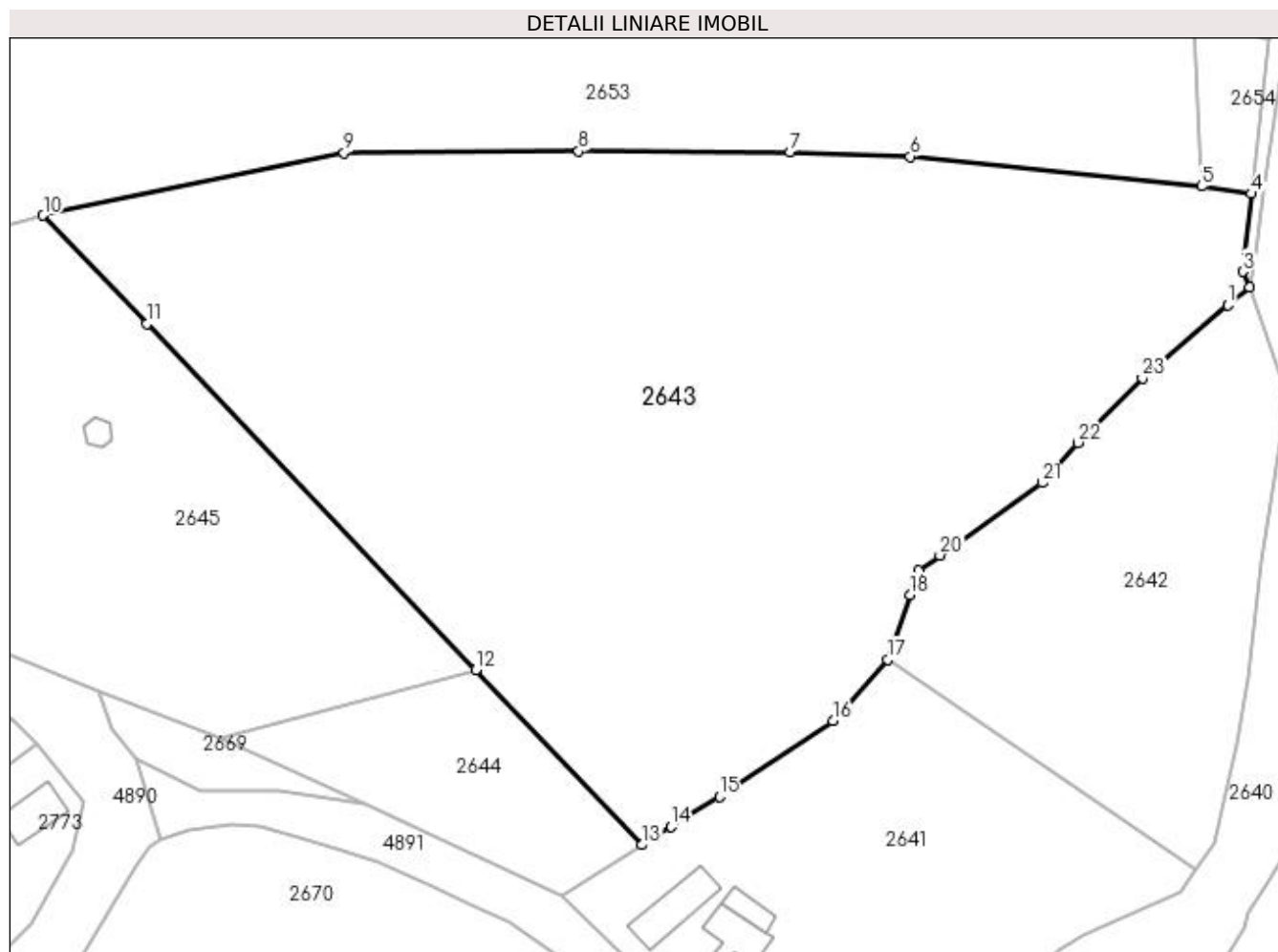
Inscrieri privind dezmembramintele dreptului de proprietate, drepturi reale de garanție și sarcini	Referințe
NU SUNT	

Anexa Nr. 1 La Partea I

Teren

Nr cadastral	Suprafața (mp)*	Observații / Referințe
80645	14.005	

* Suprafața este determinată în planul de proiecție Stereo 70.



Date referitoare la teren

Crt	Categorie folosință	Intra vilan	Suprafața (mp)	Tarla	Parcelă	Nr. topo	Observații / Referințe
1	livada	DA	14.005	17	995-997,979,1018	-	

Lungime Segmente

1) Valorile lungimilor segmentelor sunt obținute din proiecție în plan.

Punct început	X / Y	Punct sfârșit	X / Y	Lungime segment (** (m))	Punct început	X / Y	Punct sfârșit	X / Y	Lungime segment (** (m))
1	508.181,434 421.288,958	2	508.185,235 421.292,026	4.885	2	508.185,235 421.292,026	3	508.184,111 421.294,704	2.904
3	508.184,111 421.294,704	4	508.185,523 421.308,208	13.578	4	508.185,523 421.308,208	5	508.176,921 421.309,508	8.7
5	508.176,921 421.309,508	6	508.126,431 421.314,66	50.752	6	508.126,431 421.314,66	7	508.105,605 421.315,346	20.837
7	508.105,605 421.315,346	8	508.068,997 421.315,604	36.609	8	508.068,997 421.315,604	9	508.028,33 421.315,3	40.668

Punct început	X / Y	Punct sfârșit	X / Y	Lungime segment (** (m)
9	508.028,33 421.315,3	10	507.976,201 421.304,473	53.241
11	507.994,126 421.285,638	12	508.051,146 421.225,72	82.713
13	508.079,962 421.195,439	14	508.085,035 421.198,568	5.96
15	508.093,394 421.203,809	16	508.113,078 421.216,913	23.647
17	508.122,573 421.227,517	18	508.126,424 421.238,722	11.848
19	508.127,902 421.242,929	20	508.131,58 421.245,595	4.543
21	508.149,287 421.258,132	22	508.155,529 421.265,095	9.351
23	508.166,651 421.276,225	1	508.181,434 421.288,958	19.511

Punct început	X / Y	Punct sfârșit	X / Y	Lungime segment (** (m)
10	507.976,201 421.304,473	11	507.994,126 421.285,638	26.001
12	508.051,146 421.225,72	13	508.079,962 421.195,439	41.801
14	508.085,035 421.198,568	15	508.093,394 421.203,809	9.866
16	508.113,078 421.216,913	17	508.122,573 421.227,517	14.234
18	508.126,424 421.238,722	19	508.127,902 421.242,929	4.459
20	508.131,58 421.245,595	21	508.149,287 421.258,132	21.696
22	508.155,529 421.265,095	23	508.166,651 421.276,225	15.735

** Lungimile segmentelor sunt determinate în planul de proiecție Stereo 70 și sunt rotunjite la 1 milimetru.

*** Distanța dintre puncte este formată din segmente cumulate ce sunt mai mici decât valoarea 1 milimetru.

**DATE DESPRE IMOBILUL NR. 2644**

Oficiul de Cadastru și Publicitate Imobiliară ARGES
Biroul de Cadastru și Publicitate Imobiliară Campulung

A. Partea I. Descrierea imobilului

TEREN Extravilan

Adresa: Jud. Arges

Nr. Crt	Nr cadastral Nr. topografic	Suprafața* (mp)	Observații / Referințe
A1		1.281	Sector cadastral:29 Teren neimprejmuit;

B. Partea II. Proprietari și acte

Inscrieri privitoare la dreptul de proprietate și alte drepturi reale	Referințe
/	
Act Normativ nr. 7, din 13/03/1996 emis de PARLAMENT (art. 13 alin. 15);	
B1	A1
Inscrierea provizorie, drept de PROPRIETATE, dobandit prin Lege, cota actuala 1/1, cota initiala 1/1 1) COMUNA VALEA MARE PRAVAT, CIF:5010196	

C. Partea III. SARCINI .

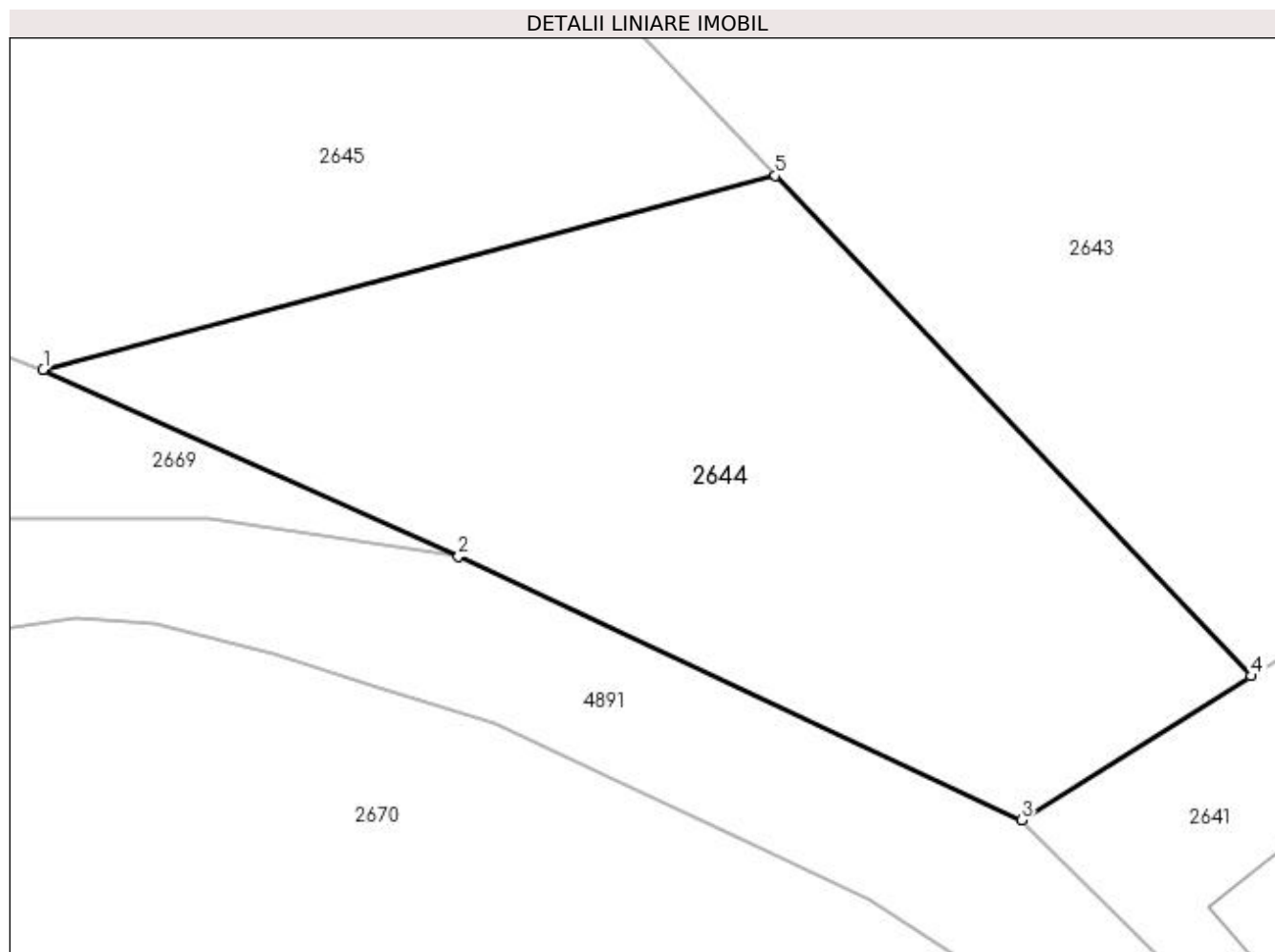
Inscrieri privind dezmembramintele dreptului de proprietate, drepturi reale de garanție și sarcini	Referințe
NU SUNT	

Anexa Nr. 1 La Partea I

Teren

Nr cadastral	Suprafața (mp)*	Observații / Referințe
	1.281	

* Suprafața este determinată în planul de proiecție Stereo 70.



Date referitoare la teren

Crt	Categorie folosință	Intravilan	Suprafața (mp)	Tarla	Parcelă	Nr. topo	Observații / Referințe
1	livada	NU	1.281	17	995,996	-	

Lungime Segmente

1) Valorile lungimilor segmentelor sunt obținute din proiecție în plan.

Punct început	X / Y	Punct sfârșit	X / Y	Lungime segment (** (m)
1	508.006,828 421.213,976	2	508.031,968 421.202,664	27.568
2	508.031,968 421.202,664	3	508.066,059 421.186,708	37.64
3	508.066,059 421.186,708	4	508.079,962 421.195,439	16.417
4	508.079,962 421.195,439	5	508.051,146 421.225,72	41.801
5	508.051,146 421.225,72	1	508.006,828 421.213,976	45.848

**** Lungimile segmentelor sunt determinate în planul de proiecție Stereo 70 și sunt rotunjite la 1 milimetru.**

***** Distanța dintre puncte este formată din segmente cumulate ce sunt mai mici decât valoarea 1 milimetru.**

**DATE DESPRE IMOBILUL NR. 2645**

Oficiul de Cadastru și Publicitate Imobiliară ARGES
Biroul de Cadastru și Publicitate Imobiliară Campulung

A. Partea I. Descrierea imobilului

TEREN Intravilan

Nr. CF vechi:48
Nr. cadastral vechi:81

Adresa: Loc. Valea Mare Pravat, Nr. 474, Jud. Arges, pcr."La Profir"

Nr. Crt	Nr cadastral Nr. topografic	Suprafața* (mp)	Observații / Referințe
A1	80648	6.750	Sector cadastral:29 Teren neimprejmuit;

Construcții

Crt	Nr cadastral Nr. topografic	Adresa	Observații / Referințe
A1.1		Loc. Valea Mare Pravat, Nr. 474, Jud. Arges, pcr."La Profir"	Nr. niveluri:2; S. construita la sol:191 mp; S. construita desfasurata:382 mp;
A1.2		Loc. Valea Mare Pravat, Nr. 474, Jud. Arges, pcr."La Profir"	Nr. niveluri:1; S. construita la sol:97 mp; S. construita desfasurata:97 mp;
A1.3		Loc. Valea Mare Pravat, Nr. 474, Jud. Arges, pcr."La Profir"	Nr. niveluri:1; S. construita la sol:19 mp; S. construita desfasurata:19 mp;

B. Partea II. Proprietari și acte

Inscrieri privitoare la dreptul de proprietate și alte drepturi reale		Referințe
3651 / 20/09/2004		
Act Notarial nr. 2317, din 19/05/2004 emis de BNP IONESCU CORNELIA;		
B1	Intabulare, drept de PROPRIETATE, dobandit prin Conventie, cota actuala 1/1, cota initiala 1/1 1) NICOARA ION CATALIN, lipsă CNP 2) NICOARA ANDREEA GEANINA, lipsă CNP <i>OBSERVATII: (provenita din conversia CF 48)</i>	A1
/		
Act Normativ nr. 7, din 13/03/1996 emis de PARLAMENT (art. 12 alin. 16);		
B2	Intabulare, drept de PROPRIETATE, dobandit prin Construire, cota actuala 1/1, cota initiala 1/1 1) NICOARA ION CATALIN, lipsă CNP 2) NICOARA ANDREEA GEANINA, lipsă CNP	A1.1, A1.2, A1.3

C. Partea III. SARCINI .

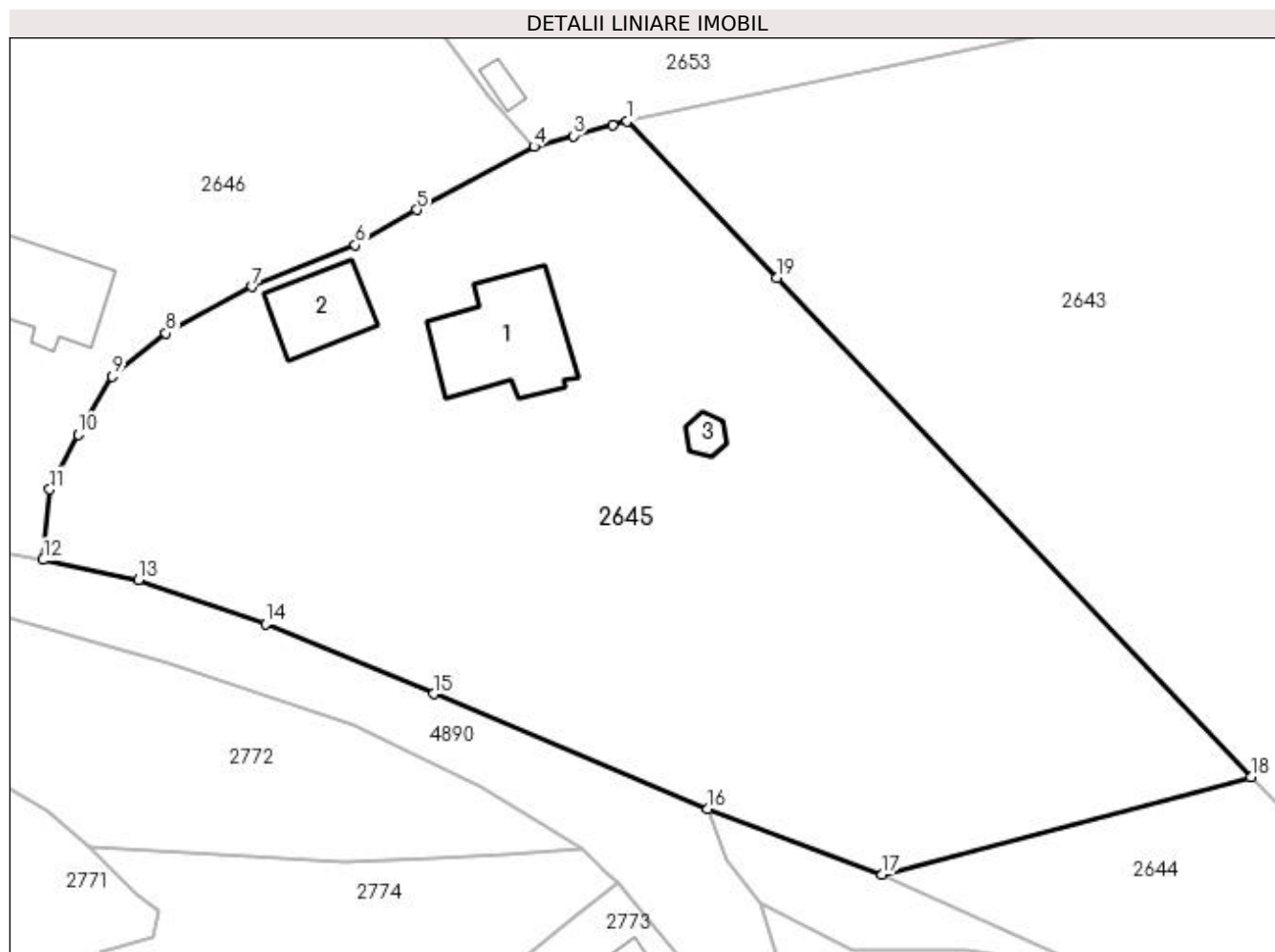
Inscrieri privind dezmembramintele dreptului de proprietate, drepturi reale de garanție și sarcini	Referințe
NU SUNT	

Anexa Nr. 1 La Partea I

Teren

Nr cadastral	Suprafața (mp)*	Observații / Referințe
80648	6.750	

* Suprafața este determinată în planul de proiecție Stereo 70.



Date referitoare la teren

Crt	Categorie folosință	Intra vilan	Suprafața (mp)	Tarla	Parcelă	Nr. topo	Observații / Referințe
1	curți constructii	DA	1.464	17	1016-1018,979	-	
2	faneata	DA	459	17	1017	-	
3	livada	DA	4.827	17	1016-1018,979,995	-	

Date referitoare la construcții

Crt	Număr	Destinație construcție	Supraf. (mp)	Situație juridică	Observații / Referințe
A1.1		construcții de locuințe	191	Cu acte	Nr. niveluri:2; S. construita la sol:191 mp; S. construita desfasurata:382 mp;
A1.2		construcții anexa	97	Cu acte	Nr. niveluri:1; S. construita la sol:97 mp; S. construita desfasurata:97 mp;
A1.3		construcții anexa	19	Cu acte	Nr. niveluri:1; S. construita la sol:19 mp; S. construita desfasurata:19 mp;

Lungime Segmente

1) Valorile lungimilor segmentelor sunt obținute din proiecție în plan.

Punct început	X / Y	Punct sfârșit	X / Y	Lungime segment (** (m))
---------------	-------	---------------	-------	--------------------------

Punct început	X / Y	Punct sfârșit	X / Y	Lungime segment (** (m)
1	507.976,201 421.304,473	2	507.974,417 421.303,986	1.849
2	507.974,417 421.303,986	3	507.969,733 421.302,709	4.855
3	507.969,733 421.302,709	4	507.964,988 421.301,415	4.918
4	507.964,988 421.301,415	5	507.950,904 421.293,836	15.994
5	507.950,904 421.293,836	6	507.943,537 421.289,606	8.495
6	507.943,537 421.289,606	7	507.931,144 421.284,588	13.37
7	507.931,144 421.284,588	8	507.920,789 421.279,001	11.766
8	507.920,789 421.279,001	9	507.914,323 421.273,829	8.28
9	507.914,323 421.273,829	10	507.910,209 421.266,85	8.101
10	507.910,209 421.266,85	11	507.906,811 421.260,246	7.427
11	507.906,811 421.260,246	12	507.906,011 421.251,79	8.494
12	507.906,011 421.251,79	13	507.917,496 421.249,39	11.733
13	507.917,496 421.249,39	14	507.932,743 421.244,123	16.131
14	507.932,743 421.244,123	15	507.952,915 421.235,698	21.861
15	507.952,915 421.235,698	16	507.985,885 421.221,911	35.737
16	507.985,885 421.221,911	17	508.006,828 421.213,976	22.396
17	508.006,828 421.213,976	18	508.051,146 421.225,72	45.848
18	508.051,146 421.225,72	19	507.994,126 421.285,638	82.713
19	507.994,126 421.285,638	1	507.976,201 421.304,473	26.001

** Lungimile segmentelor sunt determinate în planul de proiecție Stereo 70 și sunt rotunjite la 1 milimetru.

*** Distanța dintre puncte este formată din segmente cumulate ce sunt mai mici decât valoarea 1 milimetru.



DATE DESPRE IMOBILUL NR. 2646

Oficiul de Cadastru și Publicitate Imobiliară ARGES
Biroul de Cadastru și Publicitate Imobiliară Campulung

A. Partea I. Descrierea imobilului

TEREN Intravilan

Adresa: Loc. Valea Mare Pravăț, Nr. 475, Jud. Arges

Nr. Crt	Nr cadastral Nr. topografic	Suprafața* (mp)	Observații / Referințe
A1	80930	5.999	Sector cadastral:29 Teren imprejmuit;

Construcții

Crt	Nr cadastral Nr. topografic	Adresa	Observații / Referințe
A1.1	80930-C1	Loc. Valea Mare Pravăț, Nr. 475, Jud. Arges	Nr. niveluri:1; S. construita la sol:145 mp; S. construita desfasurata:145 mp; casa;se rectifica cf.art.12,alin.16 (Legea7/1996)
A1.2	80930-C2	Loc. Valea Mare Pravăț, Nr. 475, Jud. Arges	Nr. niveluri:1; S. construita la sol:120 mp; S. construita desfasurata:120 mp; anexa grajd
A1.3		Loc. Valea Mare Pravăț, Nr. 475, Jud. Arges	Nr. niveluri:1; S. construita la sol:19 mp; S. construita desfasurata:19 mp;

B. Partea II. Proprietari și acte

Inscrieri privitoare la dreptul de proprietate și alte drepturi reale	Referințe
11642 / 30/07/2013	
Act Notarial nr. 80, din 29/07/2013 emis de TULUCA ANDREI;	
B1	Se infiinteaza cartea funciara 80930 a imobilului cu numarul cadastral 80930/Valea Mare Pravăț, rezultat din dezmembrarea imobilului cu numarul cadastral 80903 in scris in cartea funciara 80903;
	A1, A1.1, A1.2
Act Notarial nr. 204, din 19/01/1998 emis de BNP COCHINESCU GEORGEANA (act administrativ nr. 2111/10-05-2013 emis de PRIMARIA VALEA MARE PRAVAT; act administrativ nr. 2112/10-05-2013 emis de PRIMARIA VALEA MARE PRAVAT; act notarial nr. 9/19-01-1998 emis de BNP COCHINESCU GEORGEANA; act administrativ seria C.5 nr. 259052/09.02.1980 emis de Consiliul Popular al mun. Pitesti);	
B2	Intabulare, drept de PROPRIETATE, dobandit prin Conventie, cota actuala 1/1, cota initiala 1/1
	A1
	1) DORNEAN GABRIELA CRISTINA , casatorita <i>OBSERVATII: pozitie transcrisa din CF 80903/Valea Mare Pravăț, in scrisa prin incheierea nr. 8237 din 23/05/2013;</i>
B3	Intabulare, drept de PROPRIETATE, dobandit prin Conventie, cota actuala 5/8, cota initiala 5/8
	A1.1, A1.2
	1) DORNEAN GABRIELA CRISTINA , casatorita <i>OBSERVATII: pozitie transcrisa din CF 80903/Valea Mare Pravăț, in scrisa prin incheierea nr. 8237 din 23/05/2013;</i>
B4	Intabulare, drept de PROPRIETATE, dobandit prin Succesiune, cota actuala 3/8, cota initiala 3/8
	A1.1, A1.2
	1) DORNEAN GABRIELA CRISTINA <i>OBSERVATII: pozitie transcrisa din CF 80903/Valea Mare Pravăț, in scrisa prin incheierea nr. 8237 din 23/05/2013;</i>
/	
Act Normativ nr. 7, din 13/03/1996 emis de PARLAMENT (art. 12 alin. 16);	
B5	Intabulare, drept de PROPRIETATE, dobandit prin Construire, cota actuala 1/1, cota initiala 1/1
	A1.3
	1) DORNEAN GABRIELA CRISTINA

C. Partea III. SARCINI .

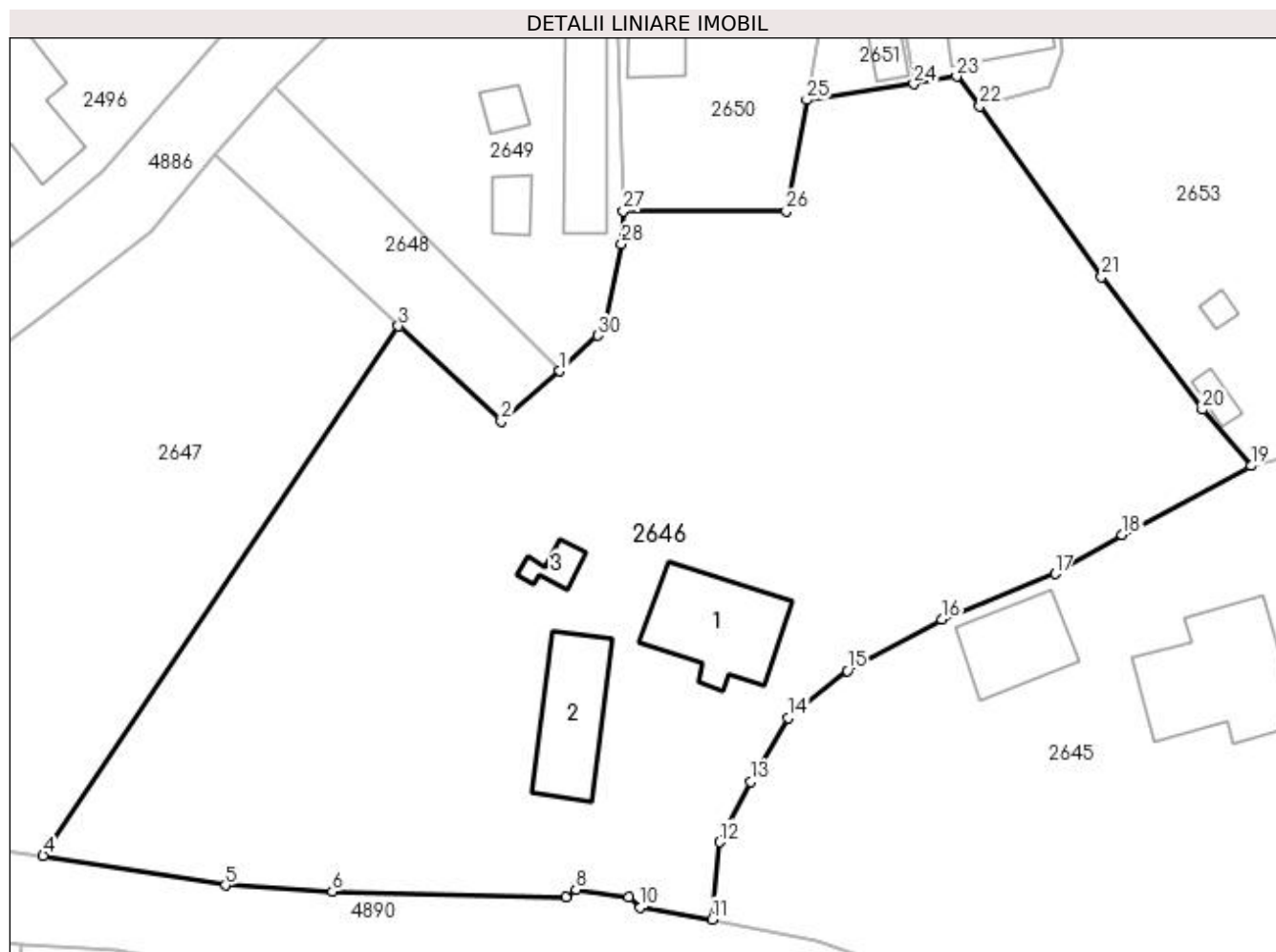
Inscrieri privind dezmembramintele dreptului de proprietate, drepturi reale de garanție și sarcini	Referințe
NU SUNT	

Anexa Nr. 1 La Partea I

Teren

Nr cadastral	Suprafața (mp)*	Observații / Referințe
80930	5.999	

* Suprafața este determinată în planul de proiecție Stereo 70.



Date referitoare la teren

Crt	Categorie folosință	Intravilan	Suprafața (mp)	Tarla	Parcelă	Nr. topo	Observații / Referințe
1	curți constructii	DA	755	17	1019,1020	-	
2	livada	DA	2.103	17	1020,1025,1027	-	
3	faneata	DA	3.141	17	1018	-	

Date referitoare la construcții

Crt	Număr	Destinație construcție	Supraf. (mp)	Situație juridică	Observații / Referințe
A1.1	80930-C1	construcții de locuințe	Din acte: 132 Masurata: 145	Cu acte	Nr. niveluri:1; S. construita la sol:145 mp; S. construita desfasurata:145 mp; casa;se rectifica cf.art.12,alin.16(Legea7/1996)
A1.2	80930-C2	construcții anexa	120	Cu acte	Nr. niveluri:1; S. construita la sol:120 mp; S. construita desfasurata:120 mp; anexa grajd
A1.3		construcții anexa	19	Cu acte	Nr. niveluri:1; S. construita la sol:19 mp; S. construita desfasurata:19 mp;

Lungime Segmente

1) Valorile lungimilor segmentelor sunt obținute din proiecție în plan.

Punct început	X / Y	Punct sfârșit	X / Y	Lungime segment (** (m)	Punct început	X / Y	Punct sfârșit	X / Y	Lungime segment (** (m)
---------------	-------	---------------	-------	-------------------------	---------------	-------	---------------	-------	-------------------------

Punct început	X / Y	Punct sfârșit	X / Y	Lungime segment (** (m))	Punct început	X / Y	Punct sfârșit	X / Y	Lungime segment (** (m))
1	507.889,345 421.311,776	2	507.882,932 421.306,258	8.46	2	507.882,932 421.306,258	3	507.871,685 421.316,677	15.331
3	507.871,685 421.316,677	4	507.832,8 421.258,754	69.765	4	507.832,8 421.258,754	5	507.852,737 421.255,538	20.195
5	507.852,737 421.255,538	6	507.864,459 421.254,831	11.743	6	507.864,459 421.254,831	7	507.890,014 421.254,183	25.563
7	507.890,014 421.254,183	8	507.891,143 421.255,05	1.423	8	507.891,143 421.255,05	9	507.896,89 421.254,224	5.806
9	507.896,89 421.254,224	10	507.898,171 421.253,099	1.705	10	507.898,171 421.253,099	11	507.906,011 421.251,79	7.949
11	507.906,011 421.251,79	12	507.906,811 421.260,246	8.494	12	507.906,811 421.260,246	13	507.910,209 421.266,85	7.427
13	507.910,209 421.266,85	14	507.914,323 421.273,829	8.101	14	507.914,323 421.273,829	15	507.920,789 421.279,001	8.28
15	507.920,789 421.279,001	16	507.931,144 421.284,588	11.766	16	507.931,144 421.284,588	17	507.943,537 421.289,606	13.37
17	507.943,537 421.289,606	18	507.950,904 421.293,836	8.495	18	507.950,904 421.293,836	19	507.964,988 421.301,415	15.994
19	507.964,988 421.301,415	20	507.959,653 421.307,546	8.127	20	507.959,653 421.307,546	21	507.948,623 421.322,084	18.249
21	507.948,623 421.322,084	22	507.935,284 421.340,745	22.938	22	507.935,284 421.340,745	23	507.932,758 421.343,999	4.119
23	507.932,758 421.343,999	24	507.928,078 421.343,158	4.755	24	507.928,078 421.343,158	25	507.916,344 421.341,425	11.861
25	507.916,344 421.341,425	26	507.914,121 421.329,245	12.381	26	507.914,121 421.329,245	27	507.896,267 421.329,282	17.854
27	507.896,267 421.329,282	28	507.896,103 421.325,695	3.591	28	507.896,103 421.325,695	29	507.894,31 421.316,674	9.197
29	507.894,31 421.316,674	30	507.893,461 421.315,657	1.325	30	507.893,461 421.315,657	1	507.889,345 421.311,776	5.657

** Lungimile segmentelor sunt determinate în planul de proiecție Stereo 70 și sunt rotunjite la 1 milimetru.

*** Distanța dintre puncte este formată din segmente cumulate ce sunt mai mici decât valoarea 1 milimetru.



DATE DESPRE IMOBILUL NR. 2647

Oficiul de Cadastru și Publicitate Imobiliară ARGES
Biroul de Cadastru și Publicitate Imobiliară Campulung

A. Partea I. Descrierea imobilului

TEREN Intravilan

Nr. CF vechi:220
Nr. cadastral vechi:332

Adresa: Loc. Valea Mare Pravat, Nr. 476, Jud. Arges

Nr. Crt	Nr cadastral Nr. topografic	Suprafața* (mp)	Observații / Referințe
A1	80900	3.342	Sector cadastral:29 Teren neimprejmuit;

Construcții

Crt	Nr cadastral Nr. topografic	Adresa	Observații / Referințe
A1.1	80900-C1	Loc. Valea Mare Pravat, Nr. 476, Jud. Arges	Nr. niveluri:1; S. construita la sol:115 mp; S. construita desfasurata:115 mp;
A1.2	80900-C2	Loc. Valea Mare Pravat, Nr. 476, Jud. Arges	Nr. niveluri:1; S. construita la sol:52 mp; S. construita desfasurata:52 mp; se rectifica cf.art.12,alin.16 (Legea7/1996)
A1.3	80900-C3	Loc. Valea Mare Pravat, Nr. 476, Jud. Arges	Nr. niveluri:1; S. construita la sol:21 mp; S. construita desfasurata:21 mp;

B. Partea II. Proprietari și acte

Inscrieri privitoare la dreptul de proprietate și alte drepturi reale		Referințe
1378 / 14/04/2003		
Act Notarial nr. 5551, din 18/12/2002 (CM nr.85/1995);		
B1	Intabulare, drept de PROPRIETATE si succesiune, dobandit prin Conventie, cota actuala 1/1, cota initiala 1/1 1) RĂDULESCU SIMONA , lipsă CNP <i>OBSERVATII: (provenita din conversia CF 220)</i>	A1, A1.1, A1.2, A1.3

C. Partea III. SARCINI

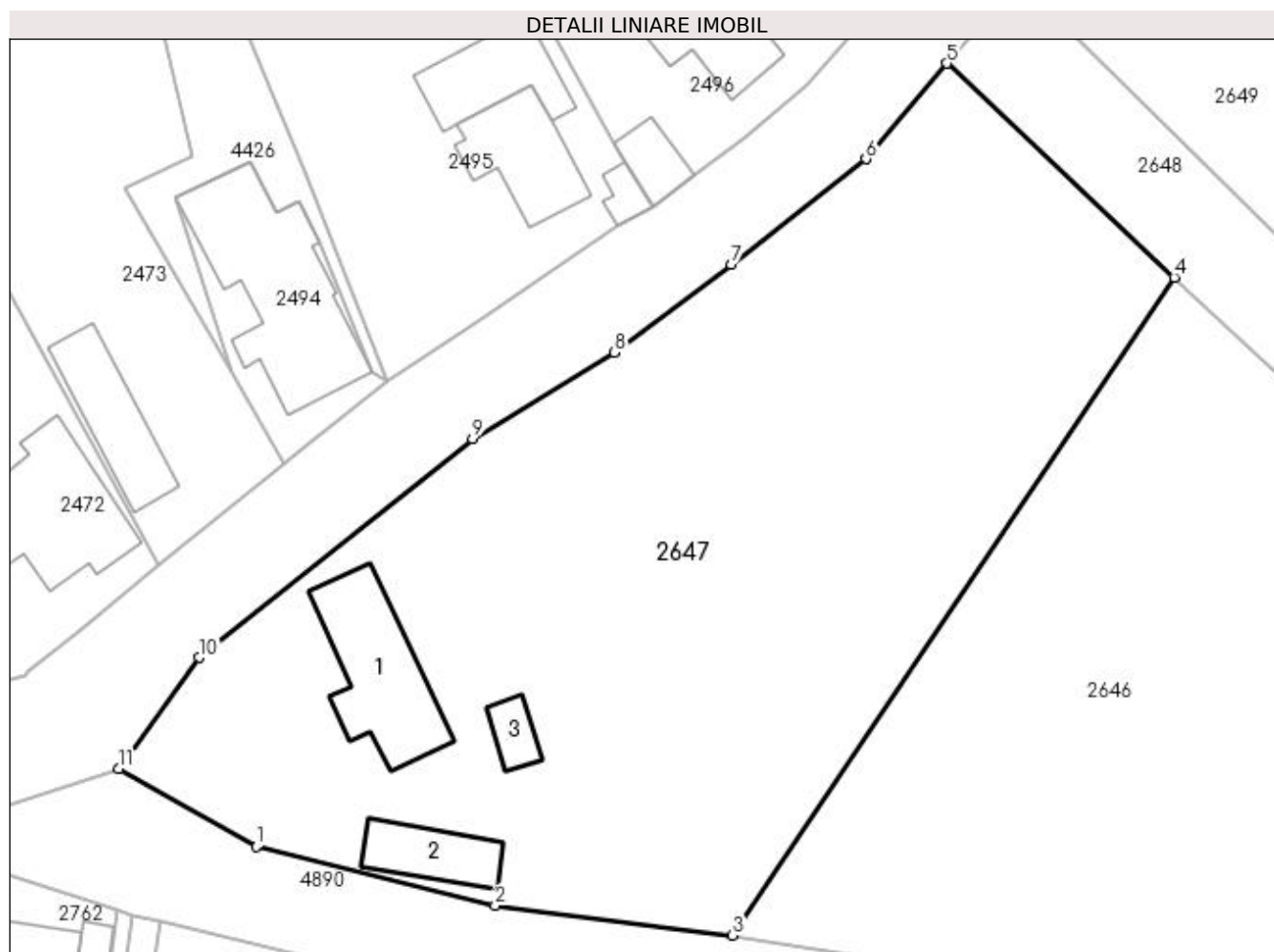
Inscrieri privind dezmembramintele dreptului de proprietate, drepturi reale de garanție și sarcini		Referințe
8343 / 24/05/2013		
Act Notarial nr. 448, din 23/05/2013 emis de IONESCU IULIA;		
C1	se noteaza contractul de comodata autetificat sub nr. 448 din 23.05.2013 pe o perioada de 10 ani , de la data de 23.05.2013, pina la data de 23.05.2023 1) SOCIETATEA COMERCIALA " SPLENDOARE IN IARBA " SRL-D CU SEDIUL IN COMUNA MIOARELE, CIF: 31171388	A1, A1.1, A1.2, A1.3
10412 / 03/07/2013		
Act Notarial nr. 9, din 02/07/2013 emis de IONESCU IULIA;		
C2	se noteaza incheierea de rectificare nr. 9/02.07.2013 a BNP IONESCU IULIA la contractul de comodat (imprumut de folosinta) aut. sub nr. 448/23.05.2013 de BNP IONESCU IULIA prin care se corecteaza perioada contractului de comodat , in sensul ca aceasta este de 11 (unsprezece ani) de la data de 23.05.2013, pana la data de 23.05.2024 1) SOCIETATEA COMERCIALA " SPLENDOARE IN IARBA " SRL-D CU SEDIUL IN COMUNA MIOARELE, CIF: 31171388	A1, A1.1, A1.2, A1.3
22059 / 15/10/2021		
Act Notarial nr. 1240, din 14/10/2021 emis de Ionescu Cornelia;		
C3	se noteaza modificarea actului autentic nr. 448/23.05.2013 rectificat prin incheierea de rectificare nr.9/02.07.2013 de notar public Ionescu Iulia, prin actul aditional aut. nr. 1240/ 14.10.2021 de notar public Ionescu Cornelia, in sensul modificarii si prelungirii termenului contractului de comodat pana la data de 14.10.2035 1) S.C SPLENDOARE IN IARBA SRL, CIF:9999999999999999, lipsă CUI	A1, A1.1, A1.2, A1.3

Anexa Nr. 1 La Partea I

Teren

Nr cadastral	Suprafața (mp)*	Observații / Referințe
80900	3.342	

* Suprafața este determinată în planul de proiecție Stereo 70.



Date referitoare la teren

Crt	Categorie folosință	Intravilan	Suprafața (mp)	Tarla	Parcelă	Nr. topo	Observații / Referințe
1	curți construcții	DA	799	17	1026	-	
2	faneata	DA	2.543	17	1025,1027	-	

Date referitoare la construcții

Crt	Număr	Destinație construcție	Supraf. (mp)	Situație juridică	Observații / Referințe
A1.1	80900-C1	construcții de locuințe	115	Cu acte	Nr. niveluri:1; S. construita la sol:115 mp; S. construita desfasurata:115 mp;
A1.2	80900-C2	construcții anexa	Din acte: 34 Masurata: 52	Cu acte	Nr. niveluri:1; S. construita la sol:52 mp; S. construita desfasurata:52 mp; se rectifica cf. art.12,alin.16(Legea7/1996)
A1.3	80900-C3	construcții anexa	21	Cu acte	Nr. niveluri:1; S. construita la sol:21 mp; S. construita desfasurata:21 mp;

Lungime Segmente

1) Valorile lungimilor segmentelor sunt obținute din proiecție în plan.

Punct început	X / Y	Punct sfârșit	X / Y	Lungime segment (** (m)
1	507.790,867 421.266,551	2	507.811,903 421.261,356	21.668
2	507.811,903 421.261,356	3	507.832,8 421.258,754	21.058
3	507.832,8 421.258,754	4	507.871,685 421.316,677	69.765
4	507.871,685 421.316,677	5	507.851,668 421.335,518	27.489
5	507.851,668 421.335,518	6	507.844,55 421.327,093	11.029
6	507.844,55 421.327,093	7	507.832,663 421.317,826	15.072
7	507.832,663 421.317,826	8	507.822,376 421.310,044	12.899
8	507.822,376 421.310,044	9	507.809,913 421.302,469	14.584
9	507.809,913 421.302,469	10	507.785,809 421.283,208	30.854
10	507.785,809 421.283,208	11	507.778,774 421.273,4	12.07
11	507.778,774 421.273,4	1	507.790,867 421.266,551	13.898

** Lungimile segmentelor sunt determinate în planul de proiecție Stereo 70 și sunt rotunjite la 1 milimetru.

*** Distanța dintre puncte este formată din segmente cumulate ce sunt mai mici decât valoarea 1 milimetru.

**DATE DESPRE IMOBILUL NR. 2648**

Oficiul de Cadastru și Publicitate Imobiliară ARGES
Biroul de Cadastru și Publicitate Imobiliară Campulung

A. Partea I. Descrierea imobilului

TEREN Intravilan

Adresa: Loc. Valea Mare Pravat, Jud. Arges

Nr. Crt	Nr cadastral Nr. topografic	Suprafața* (mp)	Observații / Referințe
A1		395	Sector cadastral:29 Teren neimprejmuit;

B. Partea II. Proprietari și acte

Inscrieri privitoare la dreptul de proprietate și alte drepturi reale	Referințe
/	
Act Normativ nr. 7, din 13/03/1996 emis de PARLAMENT (art. 13 alin. 15);	
B1	A1
Inscrierea provizorie, drept de PROPRIETATE, dobandit prin Lege, cota actuala 1/1, cota initiala 1/1 1) COMUNA VALEA MARE PRAVAT, CIF:5010196	

C. Partea III. SARCINI .

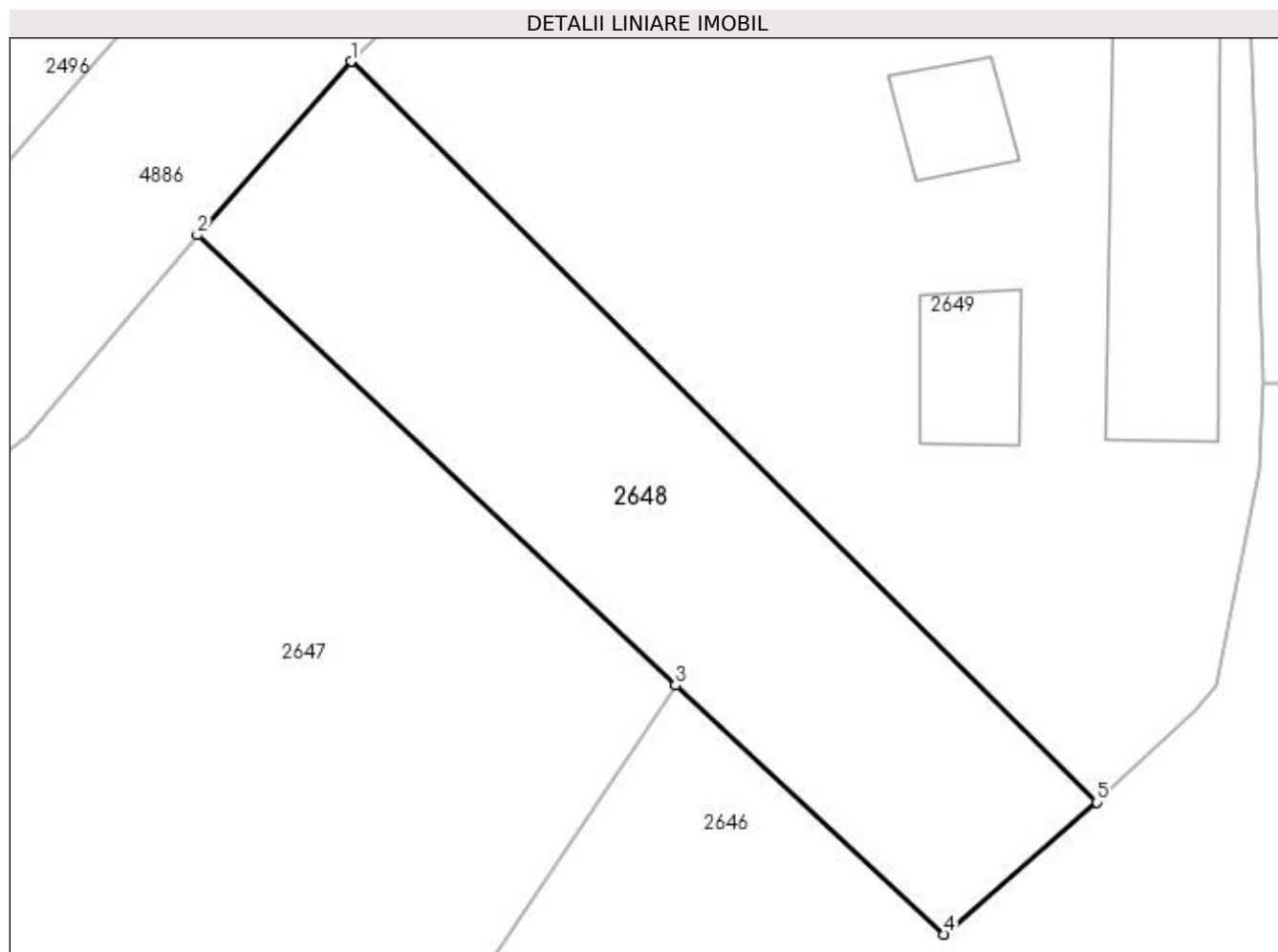
Inscrieri privind dezmembramintele dreptului de proprietate, drepturi reale de garanție și sarcini	Referințe
NU SUNT	

Anexa Nr. 1 La Partea I

Teren

Nr cadastral	Suprafața (mp)*	Observații / Referințe
	395	

* Suprafața este determinată în planul de proiecție Stereo 70.



Date referitoare la teren

Crt	Categorie folosință	Intravilan	Suprafața (mp)	Tarla	Parcelă	Nr. topo	Observații / Referințe
1	faneata	DA	395	17	1027	-	

Lungime Segmente

1) Valorile lungimilor segmentelor sunt obținute din proiecție în plan.

Punct început	X / Y	Punct sfârșit	X / Y	Lungime segment (** (m)
1	507.858,116 421.342,782	2	507.851,668 421.335,518	9.713
2	507.851,668 421.335,518	3	507.871,685 421.316,677	27.489
3	507.871,685 421.316,677	4	507.882,932 421.306,258	15.331
4	507.882,932 421.306,258	5	507.889,345 421.311,776	8.46
5	507.889,345 421.311,776	1	507.858,116 421.342,782	44.007

**** Lungimile segmentelor sunt determinate în planul de proiecție Stereo 70 și sunt rotunjite la 1 milimetru.**

***** Distanța dintre puncte este formată din segmente cumulate ce sunt mai mici decât valoarea 1 milimetru.**



DATE DESPRE IMOBILUL NR. 2649

Oficiul de Cadastru și Publicitate Imobiliară ARGES
Biroul de Cadastru și Publicitate Imobiliară Campulung

A. Partea I. Descrierea imobilului

TEREN Intravilan

Adresa: Loc. Valea Mare Pravăț, Str Baraci, Nr. 504, Jud. Arges, PUNCTUL ,, CAMIN CASA

Nr. Crt	Nr cadastral Nr. topografic	Suprafața* (mp)	Observații / Referințe
A1	80663	1.305	Sector cadastral:29 Teren neimprijmit;

Construcții

Crt	Nr cadastral Nr. topografic	Adresa	Observații / Referințe
A1.1	80663-C1	Loc. Valea Mare Pravăț, Str Baraci, Nr. 504, Jud. Arges, PUNCTUL ,, CAMIN CASA	Nr. niveluri:1; S. construita la sol:110 mp; S. construita desfasurata:110 mp; CASA;se rectifica cf.art.12,alin.16 (Legea7/1996)
A1.2	80663-C2	Loc. Valea Mare Pravăț, Str Baraci, Nr. 504, Jud. Arges, PUNCTUL ,, CAMIN CASA	Nr. niveluri:1; S. construita la sol:107 mp; S. construita desfasurata:107 mp; ANEXA;se rectifica cf.art.12,alin.16 (Legea7/1996)
A1.3	80663-C3	Loc. Valea Mare Pravăț, Str Baraci, Nr. 504, Jud. Arges, PUNCTUL ,, CAMIN CASA	Nr. niveluri:1; S. construita la sol:20 mp; S. construita desfasurata:20 mp; ANEXA
A1.4		Loc. Valea Mare Pravăț, Str Baraci, Nr. 504, Jud. Arges, PUNCTUL ,, CAMIN CASA	Nr. niveluri:1; S. construita la sol:27 mp; S. construita desfasurata:27 mp;

B. Partea II. Proprietari și acte

Inscrieri privitoare la dreptul de proprietate și alte drepturi reale		Referințe
5138 / 23/04/2012		
Act Administrativ nr. 29327, din 15/11/1993 emis de COMISIAJUDETEANA ARGES (act notarial nr. 137/09-05-2003 emis de BANPTULUCA FILOFTEIA SI IONESCU CORNELIA; act administrativ nr. 1689/09-04-2012 emis de PRIMARIA VALEA MARE PRAVAT; act administrativ nr. 1687/09-04-2012 emis de PRIMARIA VALEA MARE PRAVAT; act administrativ nr. 782/10-04-1973 emis de PRIMARIA VALEA MARE PRAVAT; act administrativ nr. 427/04-05-1968 emis de PRIMARIA VALEA MARE PRAVAT;);		
B1	Intabulare, drept de PROPRIETATE, dobandit prin Succesiune, cota actuala 2/8, cota initiala 2/8 1) PÎRVU ELENA	A1
B2	Intabulare, drept de PROPRIETATE, dobandit prin Succesiune, cota actuala 3/8, cota initiala 3/8 1) MARE CATALIN PAVEL	A1
B3	Intabulare, drept de PROPRIETATE, dobandit prin Succesiune, cota actuala 3/8, cota initiala 3/8 1) BITOI IONELA MIOARA	A1
B4	Intabulare, drept de PROPRIETATE, dobandit prin Construire, cota actuala 8/16, cota initiala 1/2 1) PÎRVU ELENA	A1.1, A1.2, A1.3
B5	Intabulare, drept de PROPRIETATE, dobandit prin Succesiune, cota actuala 2/16, cota initiala 2/16 1) PÎRVU ELENA	A1.1, A1.2, A1.3
B6	Intabulare, drept de PROPRIETATE, dobandit prin Succesiune, cota actuala 3/16, cota initiala 3/16 1) MARE CATALIN PAVEL	A1.1, A1.2, A1.3
B7	Intabulare, drept de PROPRIETATE, dobandit prin Succesiune, cota actuala 3/16, cota initiala 3/16 1) BITOI IONELA MIOARA	A1.1, A1.2, A1.3
/		
Act Normativ nr. 7, din 13/03/1996 emis de PARLAMENT (art. 12 alin. 16);		
B8	Intabulare, drept de PROPRIETATE, dobandit prin Construire, cota actuala 1/1, cota initiala 1/1 1) PÎRVU ELENA 2) MARE CATALIN PAVEL 3) BITOI IONELA MIOARA	A1.4

C. Partea III. SARCINI .

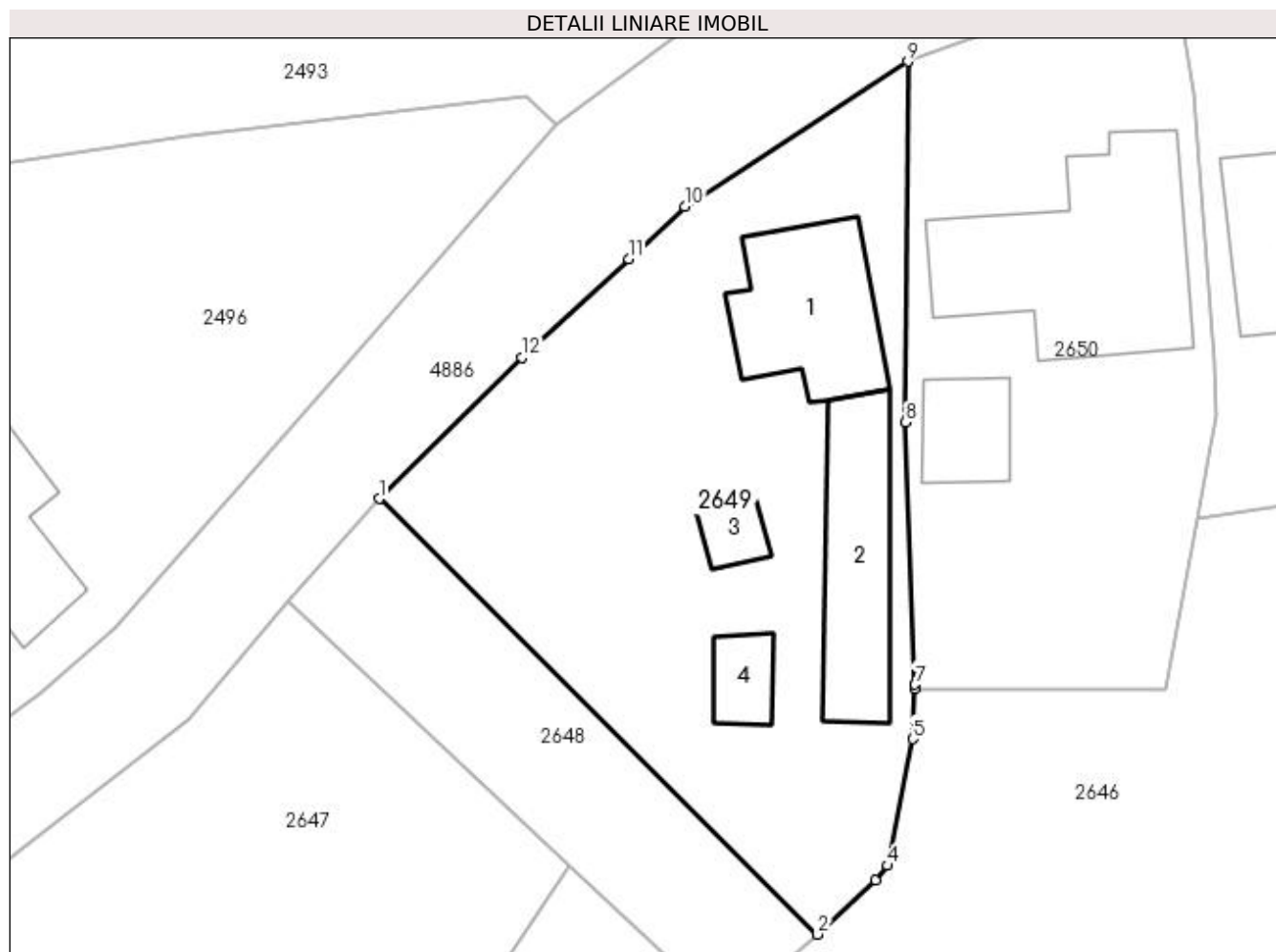
Inscrieri privind dezmembramintele dreptului de proprietate, drepturi reale de garanţie şi sarcini	Referinţe
NU SUNT	

Anexa Nr. 1 La Partea I

Teren

Nr cadastral	Suprafața (mp)*	Observații / Referințe
80663	1.305	

* Suprafața este determinată în planul de proiecție Stereo 70.



Date referitoare la teren

Crt	Categorie folosință	Intravilan	Suprafața (mp)	Tarla	Parcelă	Nr. topo	Observații / Referințe
1	curți constructii	DA	678	17	1030,1031,1027	-	
2	faneata	DA	627	17	1027,1029	-	

Date referitoare la construcții

Crt	Număr	Destinație construcție	Supraf. (mp)	Situație juridică	Observații / Referințe
A1.1	80663-C1	construcții de locuințe	Din acte: 94 Masurata: 110	Cu acte	Nr. niveluri:1; S. construita la sol:110 mp; S. construita desfasurata:110 mp; CASA;se rectifica cf.art.12,alin.16(Legea7/1996)
A1.2	80663-C2	construcții anexa	Din acte: 111 Masurata: 107	Cu acte	Nr. niveluri:1; S. construita la sol:107 mp; S. construita desfasurata:107 mp; ANEXA;se rectifica cf.art.12,alin.16(Legea7/1996)
A1.3	80663-C3	construcții anexa	20	Cu acte	Nr. niveluri:1; S. construita la sol:20 mp; S. construita desfasurata:20 mp; ANEXA
A1.4		construcții anexa	27	Cu acte	Nr. niveluri:1; S. construita la sol:27 mp; S. construita desfasurata:27 mp;

Lungime Segmente

1) Valorile lungimilor segmentelor sunt obţinute din proiecţie în plan.

Punct început	X / Y	Punct sfârşit	X / Y	Lungime segment (** (m)
1	507.858,116 421.342,782	2	507.889,345 421.311,776	44.007
2	507.889,345 421.311,776	3	507.893,461 421.315,657	5.657
3	507.893,461 421.315,657	4	507.894,31 421.316,674	1.325
4	507.894,31 421.316,674	5	507.896,103 421.325,695	9.197
5	507.896,103 421.325,695	6	507.896,267 421.329,282	3.591
6	507.896,267 421.329,282	7	507.896,28 421.329,559	0.277
7	507.896,28 421.329,559	8	507.895,614 421.348,219	18.672
8	507.895,614 421.348,219	9	507.895,763 421.373,912	25.693
9	507.895,763 421.373,912	10	507.879,882 421.363,598	18.936
10	507.879,882 421.363,598	11	507.875,864 421.359,873	5.479
11	507.875,864 421.359,873	12	507.868,271 421.352,857	10.338
12	507.868,271 421.352,857	1	507.858,116 421.342,782	14.305

** Lungimile segmentelor sunt determinate în planul de proiecţie Stereo 70 şi sunt rotunjite la 1 milimetru.

*** Distanţa dintre puncte este formată din segmente cumulate ce sunt mai mici decât valoarea 1 milimetru.



DATE DESPRE IMOBILUL NR. 2650

Oficiul de Cadastru și Publicitate Imobiliară ARGES
Biroul de Cadastru și Publicitate Imobiliară Campulung

A. Partea I. Descrierea imobilului

TEREN Intravilan

Adresa: Loc. Valea Mare Pravat, Nr. 505, Jud. Arges

Nr. Crt	Nr cadastral Nr. topografic	Suprafața* (mp)	Observații / Referințe
A1		Din acte: 800 Masurata: 992	Sector cadastral:29 Teren imprejmuit;

Construcții

Crt	Nr cadastral Nr. topografic	Adresa	Observații / Referințe
A1.1		Loc. Valea Mare Pravat, Nr. 505, Jud. Arges	Nr. niveluri:2; S. construita la sol:205 mp; S. construita desfasurata:242 mp; Locuință din cărămidă, construită în anul 1963
A1.2		Loc. Valea Mare Pravat, Nr. 505, Jud. Arges	Nr. niveluri:1; S. construita la sol:45 mp; S. construita desfasurata:45 mp;
A1.3		Loc. Valea Mare Pravat, Nr. 505, Jud. Arges	Nr. niveluri:1; S. construita la sol:20 mp; S. construita desfasurata:20 mp; Anexă din cărămidă, construită în anul 1963

B. Partea II. Proprietari și acte

Inscrieri privitoare la dreptul de proprietate și alte drepturi reale		Referințe
/		
Act Notarial nr. 36, din 19/03/2019 emis de NP ZIPȘI ANDREEA BIANCA (Titlu de proprietate nr.11902/01.06.1993 eliberat de CJPSDPAT ARGES);		
B1	Intabulare, drept de PROPRIETATE bun propriu , dobandit prin Succesiune, cota actuala 1/2, cota initiala 1/2 1) ROAIȚĂ IRINEL	A1, A1.1, A1.3
B2	Intabulare, drept de PROPRIETATE bun propriu , dobandit prin Succesiune, cota actuala 1/2, cota initiala 1/2 1) MUȘAT GHEORGHÎȚA	A1, A1.1, A1.3
Act Normativ nr. 7, din 13/03/1996 emis de PARLAMENT (art. 12 alin. 16);		
B3	Intabulare, drept de PROPRIETATE, dobandit prin Construire, cota actuala 1/1, cota initiala 1/1 1) ROAIȚĂ IRINEL 2) MUȘAT GHEORGHÎȚA	A1.2

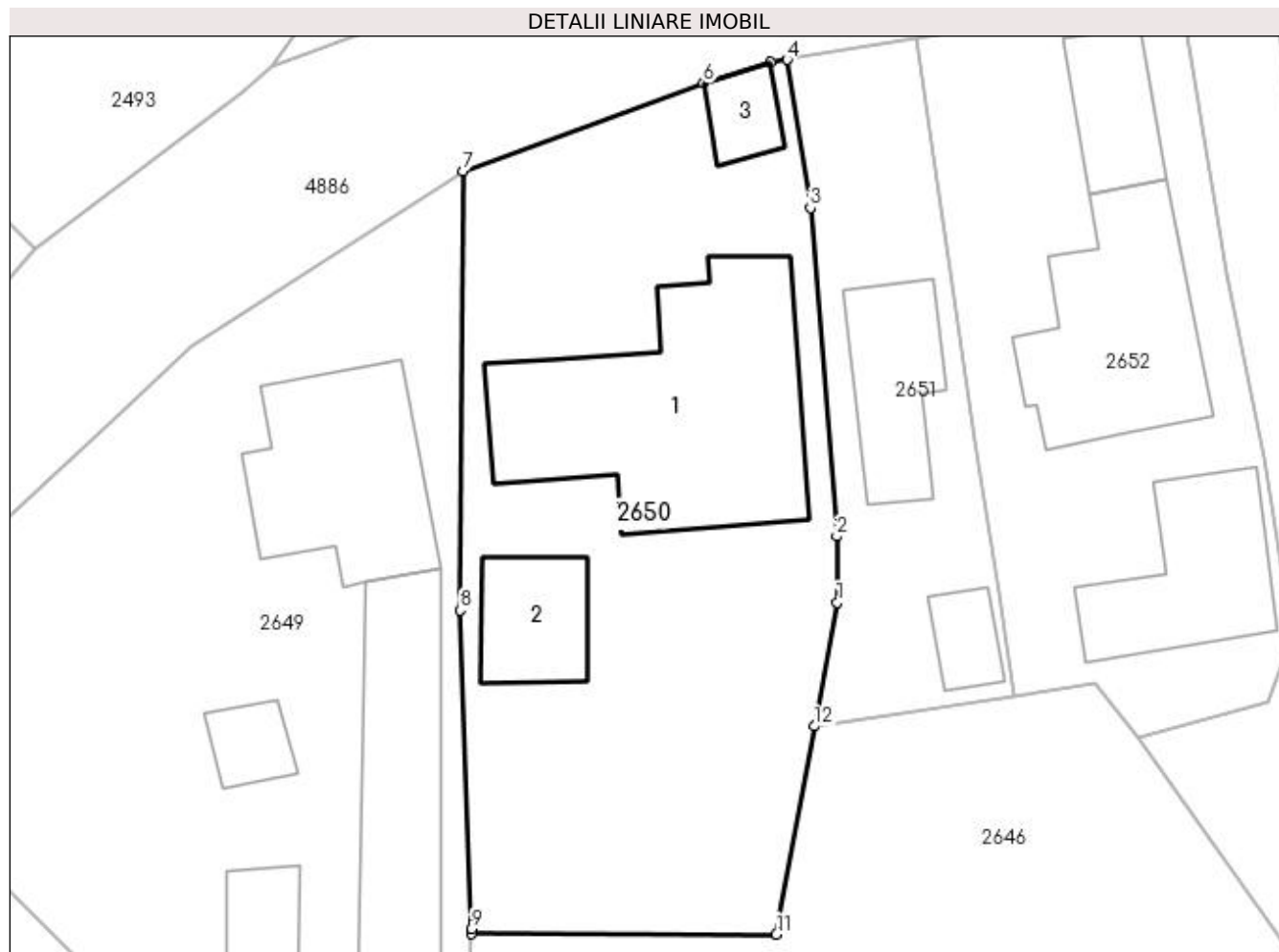
C. Partea III. SARCINI .

Inscrieri privind dezmembramintele dreptului de proprietate, drepturi reale de garanție și sarcini	Referințe
NU SUNT	

Anexa Nr. 1 La Partea I**Teren**

Nr cadastral	Suprafața (mp)*	Observații / Referințe
	Din acte: 800 Masurata: 992	

* Suprafața este determinată în planul de proiecție Stereo 70.

**Date referitoare la teren**

Crt	Categorie folosință	Intra vilan	Suprafața (mp)	Tarla	Parcelă	Nr. topo	Observații / Referințe
1	curți constructii	DA	745	17	1030-1034	-	
2	arabil	DA	247	17	1030,1032	-	

Date referitoare la construcții

Crt	Număr	Destinație construcție	Supraf. (mp)	Situație juridică	Observații / Referințe
A1.1		construcții de locuințe	Din acte: 90 Masurata: 205	Cu acte	Nr. niveluri:2; S. construita la sol:205 mp; S. construita desfasurata:242 mp; Locuință din cărămidă, construită în anul 1963
A1.2		construcții anexa	45	Cu acte	Nr. niveluri:1; S. construita la sol:45 mp; S. construita desfasurata:45 mp;
A1.3		construcții anexa	20	Cu acte	Nr. niveluri:1; S. construita la sol:20 mp; S. construita desfasurata:20 mp; Anexă din cărămidă, construită în anul 1963

Lungime Segmente

1) Valorile lungimilor segmentelor sunt obținute din proiecție în plan.

Punct început	X / Y	Punct sfârșit	X / Y	Lungime segment (** (m)

Punct început	X / Y	Punct sfârșit	X / Y	Lungime segment (** (m)
1	507.917,673 421.348,672	2	507.917,648 421.352,543	3.871
2	507.917,648 421.352,543	3	507.916,11 421.371,757	19.275
3	507.916,11 421.371,757	4	507.914,754 421.380,433	8.781
4	507.914,754 421.380,433	5	507.913,783 421.380,311	0.979
5	507.913,783 421.380,311	6	507.909,844 421.379,054	4.135
6	507.909,844 421.379,054	7	507.895,763 421.373,912	14.99
7	507.895,763 421.373,912	8	507.895,614 421.348,219	25.693
8	507.895,614 421.348,219	9	507.896,28 421.329,559	18.672
9	507.896,28 421.329,559	10	507.896,267 421.329,282	0.277
10	507.896,267 421.329,282	11	507.914,121 421.329,245	17.854
11	507.914,121 421.329,245	12	507.916,344 421.341,425	12.381
12	507.916,344 421.341,425	1	507.917,673 421.348,672	7.368

** Lungimile segmentelor sunt determinate în planul de proiecție Stereo 70 și sunt rotunjite la 1 milimetru.

*** Distanța dintre puncte este formată din segmente cumulate ce sunt mai mici decât valoarea 1 milimetru.

**DATE DESPRE IMOBILUL NR. 2651**

Oficiul de Cadastru și Publicitate Imobiliară ARGES
Biroul de Cadastru și Publicitate Imobiliară Campulung

A. Partea I. Descrierea imobilului

TEREN Intravilan

Nr. CF vechi:53
Nr. cadastral vechi:70

Adresa: Loc. Valea Mare Pravat, Str Baraci Iii, Nr. 506, Jud. Arges

Nr. Crt	Nr cadastral Nr. topografic	Suprafața* (mp)	Observații / Referințe
A1	82130	334	Sector cadastral:29 Teren imprejmuit;

Construcții

Crt	Nr cadastral Nr. topografic	Adresa	Observații / Referințe
A1.1	82130-C1	Loc. Valea Mare Pravat, Str Baraci Iii, Nr. 506, Jud. Arges	Nr. niveluri:1; S. construita la sol:59 mp; S. construita desfasurata:59 mp; bucatarie+grajd+magazie
A1.2		Loc. Valea Mare Pravat, Str Baraci Iii, Nr. 506, Jud. Arges	Nr. niveluri:1; S. construita la sol:20 mp; S. construita desfasurata:20 mp;

B. Partea II. Proprietari și acte

Inscrieri privitoare la dreptul de proprietate și alte drepturi reale		Referințe
2518 / 03/10/2000		
Act Notarial nr. 2950, din 25/09/2000 emis de notar public Tuluca Filofteia;		
B1	Intabulare, drept de PROPRIETATE, dobandit prin Conventie, cota actuala 1/1, cota initiala 1/1 1) ROBU CRISTINA ELENA , fosta SANDU CRISTINA ELENA, lipsă CNP	A1, A1.1
/		
Act Normativ nr. 7, din 13/03/1996 emis de PARLAMENT (art. 12 alin. 16);		
B4	Intabulare, drept de PROPRIETATE, dobandit prin Construire, cota actuala 1/1, cota initiala 1/1 1) ROBU CRISTINA ELENA , fosta SANDU CRISTINA ELENA, lipsă CNP	A1.2

C. Partea III. SARCINI

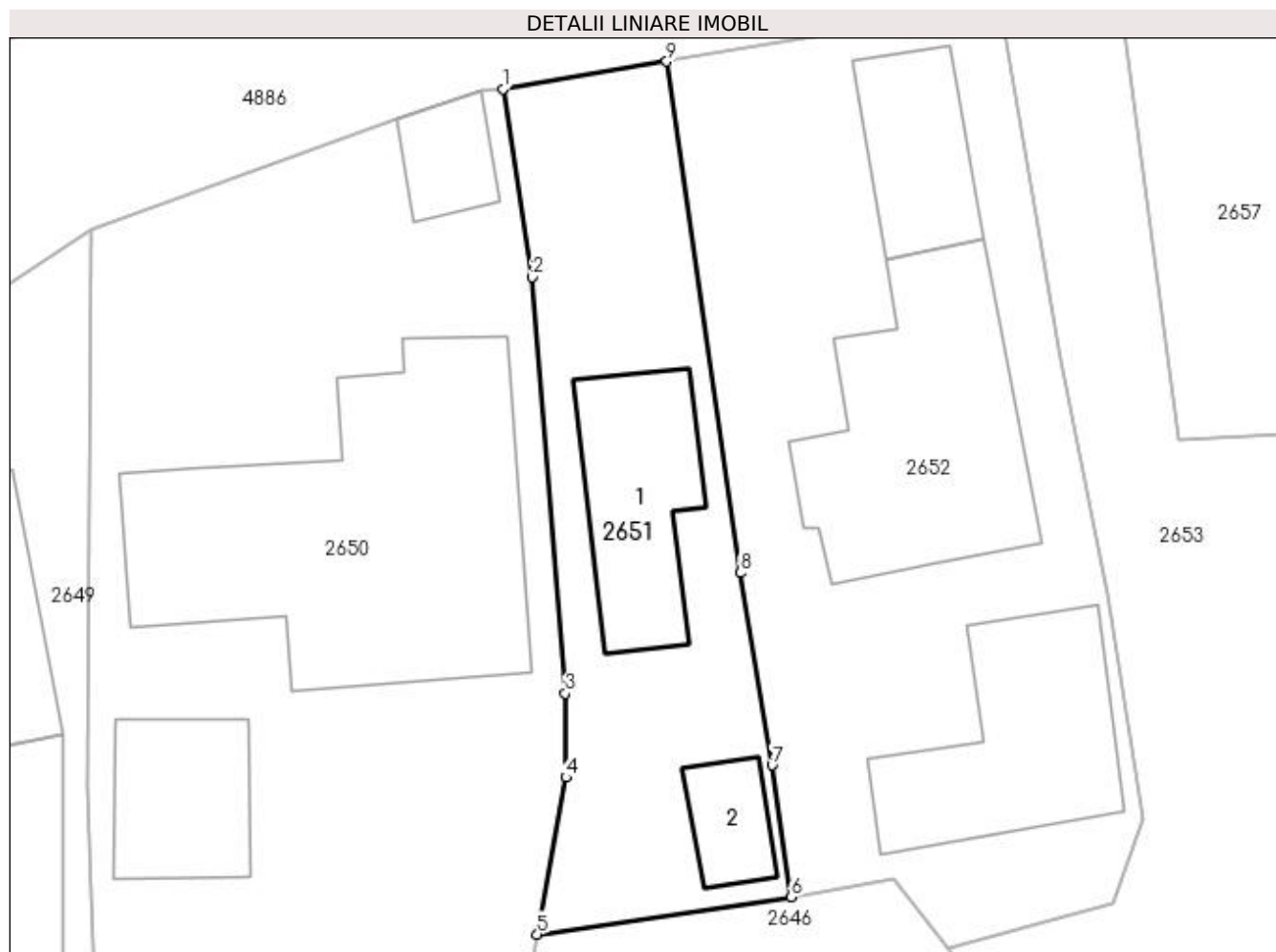
Inscrieri privind dezmembramintele dreptului de proprietate, drepturi reale de garanție și sarcini		Referințe
231 / 13/01/2009		
Act Notarial nr. 2950, din 25/09/2000 emis de notar public Tuluca Filofteia;		
C2	Intabulare, drept de UZUFRACT VIAGER, dobandit prin Conventie, cota actuala 1/1, cota initiala 1/1 1) ROBU CONSTANTIN , lipsă CNP 2) ROBU JEANETTE , lipsă CNP	A1, A1.1
C3	interdictiile: de instrainare si grevare 1) ROBU CONSTANTIN , lipsă CNP 2) ROBU JEANETTE , lipsă CNP	A1, A1.1

Anexa Nr. 1 La Partea I

Teren

Nr cadastral	Suprafața (mp)*	Observații / Referințe
82130	334	

* Suprafața este determinată în planul de proiecție Stereo 70.



Date referitoare la teren

Crt	Categorie folosință	Intra vilan	Suprafața (mp)	Tarla	Parcelă	Nr. topo	Observații / Referințe
1	curți constructii	DA	334	17	1035,1037	-	

Date referitoare la construcții

Crt	Număr	Destinație construcție	Supraf. (mp)	Situație juridică	Observații / Referințe
A1.1	82130-C1	constructii anexa	59	Cu acte	Nr. niveluri:1; S. construita la sol:59 mp; S. construita desfasurata:59 mp; bucatarie+grajd+magazie
A1.2		constructii anexa	20	Cu acte	Nr. niveluri:1; S. construita la sol:20 mp; S. construita desfasurata:20 mp;

Lungime Segmente

1) Valorile lungimilor segmentelor sunt obținute din proiecție în plan.

Punct început	X / Y	Punct sfârșit	X / Y	Lungime segment (** (m)
1	507.914,754 421.380,433	2	507.916,11 421.371,757	8.781
2	507.916,11 421.371,757	3	507.917,648 421.352,543	19.275

Punct început	X / Y	Punct sfârșit	X / Y	Lungime segment (** (m)
3	507.917,648 421.352,543	4	507.917,673 421.348,672	3.871
4	507.917,673 421.348,672	5	507.916,344 421.341,425	7.368
5	507.916,344 421.341,425	6	507.928,078 421.343,158	11.861
6	507.928,078 421.343,158	7	507.927,188 421.349,224	6.131
7	507.927,188 421.349,224	8	507.925,717 421.358,103	9.0
8	507.925,717 421.358,103	9	507.922,319 421.381,698	23.838
9	507.922,319 421.381,698	1	507.914,754 421.380,433	7.67

** Lungimile segmentelor sunt determinate în planul de proiecție Stereo 70 și sunt rotunjite la 1 milimetru.

*** Distanța dintre puncte este formată din segmente cumulate ce sunt mai mici decât valoarea 1 milimetru.

**DATE DESPRE IMOBILUL NR. 2652**

Oficiul de Cadastru și Publicitate Imobiliară ARGES
Biroul de Cadastru și Publicitate Imobiliară Campulung

A. Partea I. Descrierea imobilului

TEREN Intravilan

Nr. CF vechi:54
Nr. cadastral vechi:69

Adresa: Loc. Valea Mare Pravat, Str Baraci, Nr. 506A, Jud. Arges

Nr. Crt	Nr cadastral Nr. topografic	Suprafata* (mp)	Observatii / Referinte
A1	82133	Din acte: 655 Masurata: 660	Sector cadastral:29 Teren imprejmuit;

Construcții

Crt	Nr cadastral Nr. topografic	Adresa	Observatii / Referinte
A1.1	82133-C1	Loc. Valea Mare Pravat, Str Baraci, Nr. 506A, Jud. Arges	Nr. niveluri:1; S. construita la sol:118 mp; S. construita desfasurata:118 mp;
A1.2	82133-C2	Loc. Valea Mare Pravat, Str Baraci, Nr. 506A, Jud. Arges	Nr. niveluri:1; S. construita la sol:83 mp; S. construita desfasurata:83 mp; bucatarie de vara;se rectifica cf.art.12,alin.16(Legea7/1996)
A1.3	82133-C3	Loc. Valea Mare Pravat, Str Baraci, Nr. 506A, Jud. Arges	Nr. niveluri:1; S. construita la sol:42 mp; S. construita desfasurata:42 mp; garaj;se rectifica cf.art.12,alin.16 (Legea7/1996)

B. Partea II. Proprietari și acte

Inscrieri privitoare la dreptul de proprietate și alte drepturi reale		Referințe
2519 / 03/10/2000		
Act Notarial nr. 2954, din 25/09/2000 emis de notar public Tuluca Filofteia;		
B1	Intabulare, drept de PROPRIETATE, dobandit prin Conventie, cota actuala 1/1, cota initiala 1/1 1) ROBU CĂTĂLIN IOAN, necasatorit	A1, A1.1, A1.2, A1.3

C. Partea III. SARCINI .

Inscrieri privind dezmembramintele dreptului de proprietate, drepturi reale de garanție și sarcini	Referințe
NU SUNT	

Anexa Nr. 1 La Partea I

Teren

Nr cadastral	Suprafața (mp)*	Observații / Referințe
82133	Din acte: 655 Masurata: 660	

* Suprafața este determinată în planul de proiecție Stereo 70.



Date referitoare la teren

Crt	Categorie folosință	Intra vilan	Suprafața (mp)	Tarla	Parcelă	Nr. topo	Observații / Referințe
1	curți constructii	DA	660	17	1036	-	

Date referitoare la construcții

Crt	Număr	Destinație construcție	Supraf. (mp)	Situație juridică	Observații / Referințe
A1.1	82133-C1	construcții de locuințe	118	Cu acte	Nr. niveluri:1; S. construita la sol:118 mp; S. construita desfasurata:118 mp;
A1.2	82133-C2	construcții anexa	Din acte: 16 Masurata: 83	Cu acte	Nr. niveluri:1; S. construita la sol:83 mp; S. construita desfasurata:83 mp; bucatarie de vara;se rectifica cf.art.12,alin.16(Legea7/1996)
A1.3	82133-C3	construcții anexa	Din acte: 30 Masurata: 42	Cu acte	Nr. niveluri:1; S. construita la sol:42 mp; S. construita desfasurata:42 mp; garaj;se rectifica cf.art.12,alin.16(Legea7/1996)

Lungime Segmente

1) Valorile lungimilor segmentelor sunt obținute din proiecție în plan.

Punct început	X / Y	Punct sfârșit	X / Y	Lungime segment (** (m)
1	507.922,319 421.381,698	2	507.925,717 421.358,103	23.838

Punct început	X / Y	Punct sfârșit	X / Y	Lungime segment (** (m)
2	507.925,717 421.358,103	3	507.927,188 421.349,224	9.0
3	507.927,188 421.349,224	4	507.928,078 421.343,158	6.131
4	507.928,078 421.343,158	5	507.932,758 421.343,999	4.755
5	507.932,758 421.343,999	6	507.935,284 421.340,745	4.119
6	507.935,284 421.340,745	7	507.942,904 421.342,896	7.918
7	507.942,904 421.342,896	8	507.944,32 421.346,72	4.078
8	507.944,32 421.346,72	9	507.942,624 421.357,162	10.579
9	507.942,624 421.357,162	10	507.940,51 421.367,936	10.979
10	507.940,51 421.367,936	11	507.937,764 421.384,122	16.417
11	507.937,764 421.384,122	12	507.935,13 421.383,773	2.657
12	507.935,13 421.383,773	13	507.930,204 421.383,009	4.985
13	507.930,204 421.383,009	1	507.922,319 421.381,698	7.993

** Lungimile segmentelor sunt determinate în planul de proiecție Stereo 70 și sunt rotunjite la 1 milimetru.

*** Distanța dintre puncte este formată din segmente cumulate ce sunt mai mici decât valoarea 1 milimetru.

**DATE DESPRE IMOBILUL NR. 2653**

Oficiul de Cadastru și Publicitate Imobiliară ARGES
Biroul de Cadastru și Publicitate Imobiliară Campulung

A. Partea I. Descrierea imobilului

TEREN Intravilan

Adresa: Loc. Valea Mare Pravat, Jud. Arges

Nr. Crt	Nr cadastral Nr. topografic	Suprafața* (mp)	Observații / Referințe
A1	80931	10.982	Sector cadastral:29 Teren neimpregmuit;

Construcții

Crt	Nr cadastral Nr. topografic	Adresa	Observații / Referințe
A1.1		Loc. Valea Mare Pravat, Jud. Arges	Nr. niveluri:1; S. construita la sol:16 mp; S. construita desfasurata:16 mp;
A1.2		Loc. Valea Mare Pravat, Jud. Arges	Nr. niveluri:1; S. construita la sol:9 mp; S. construita desfasurata:9 mp;

B. Partea II. Proprietari și acte

Inscrieri privitoare la dreptul de proprietate și alte drepturi reale		Referințe
11642 / 30/07/2013		
Act Notarial nr. 80, din 29/07/2013 emis de TULUCA ANDREI;		
B1	Se infiinteaza cartea funciara 80931 a imobilului cu numarul cadastral 80931/Valea Mare Pravat, rezultat din dezmembrarea imobilului cu numarul cadastral 80903 inscris in cartea funciara 80903;	A1
11644 / 30/07/2013		
Act Notarial nr. 81, din 29/07/2013 emis de TULUCA ANDREI;		
B6	Intabulare, drept de PROPRIETATE, dobandit prin Conventie, cota actuala 1/1, cota initiala 1/1 1) NICOARA ION CATALIN 2) NICOARA RALUCA, soti	A1
/		
Act Normativ nr. 7, din 13/03/1996 emis de PARLAMENT (art. 12 alin. 16);		
B7	Intabulare, drept de PROPRIETATE, dobandit prin Construire, cota actuala 1/1, cota initiala 1/1 1) NICOARA ION CATALIN 2) NICOARA RALUCA	A1.1, A1.2

C. Partea III. SARCINI .

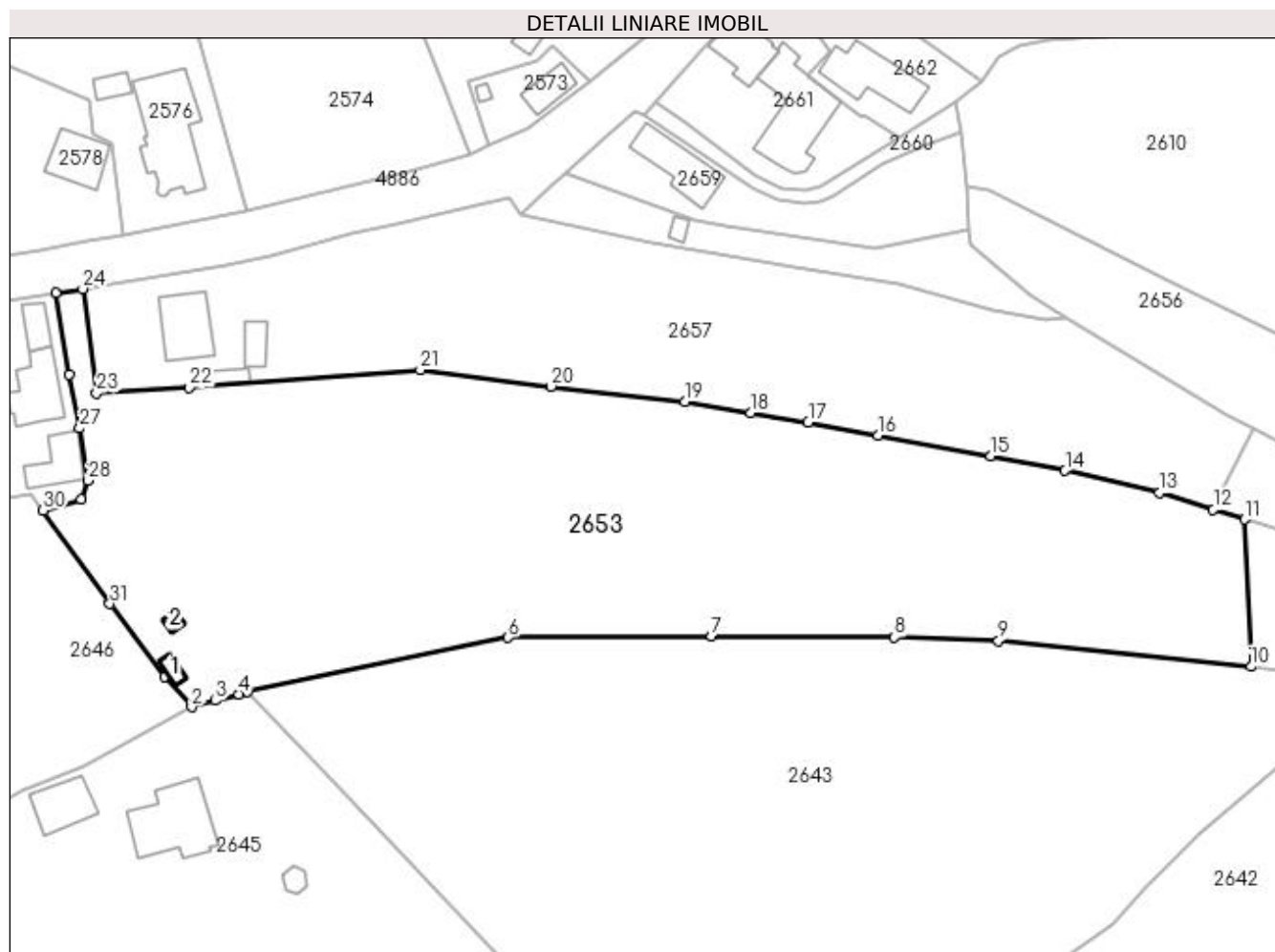
Inscrieri privind dezmembramintele dreptului de proprietate, drepturi reale de garanție și sarcini	Referințe
NU SUNT	

Anexa Nr. 1 La Partea I

Teren

Nr cadastral	Suprafața (mp)*	Observații / Referințe
80931	10.982	

* Suprafața este determinată în planul de proiecție Stereo 70.



Date referitoare la teren

Crt	Categorie folosință	Intra vilan	Suprafața (mp)	Tarla	Parcelă	Nr. topo	Observații / Referințe
1	faneata	DA	562	17	1018	-	
2	drum	DA	392	17	1018	-	
3	livada	DA	10.028	17	979,995,1018	-	

Date referitoare la construcții

Crt	Număr	Destinație construcție	Supraf. (mp)	Situație juridică	Observații / Referințe
A1.1		construcții anexa	16	Cu acte	Nr. niveluri:1; S. construita la sol:16 mp; S. construita desfasurata:16 mp;
A1.2		construcții anexa	9	Cu acte	Nr. niveluri:1; S. construita la sol:9 mp; S. construita desfasurata:9 mp;

Lungime Segmente

1) Valorile lungimilor segmentelor sunt obținute din proiecție în plan.

Punct început	X / Y	Punct sfârșit	X / Y	Lungime segment (** (m))	Punct început	X / Y	Punct sfârșit	X / Y	Lungime segment (** (m))
1	507.959,653 421.307,546	2	507.964,988 421.301,415	8.127	2	507.964,988 421.301,415	3	507.969,733 421.302,709	4.918

Punct început	X / Y	Punct sfârșit	X / Y	Lungime segment (** (m))
3	507.969,733 421.302,709	4	507.974,417 421.303,986	4.855
5	507.976,201 421.304,473	6	508.028,33 421.315,3	53.241
7	508.068,997 421.315,604	8	508.105,605 421.315,346	36.609
9	508.126,431 421.314,66	10	508.176,921 421.309,508	50.752
11	508.175,687 421.338,921	12	508.169,359 421.340,891	6.628
13	508.158,588 421.344,224	14	508.139,741 421.348,708	19.373
15	508.124,884 421.351,633	16	508.102,342 421.355,77	22.918
17	508.088,347 421.358,316	18	508.076,889 421.360,221	11.615
19	508.063,721 421.362,471	20	508.036,877 421.365,546	27.02
21	508.010,737 421.368,846	22	507.964,495 421.365,335	46.375
23	507.945,968 421.364,208	24	507.943,21 421.385,036	21.01
25	507.937,764 421.384,122	26	507.940,51 421.367,936	16.417
27	507.942,624 421.357,162	28	507.944,32 421.346,72	10.579
29	507.942,904 421.342,896	30	507.935,284 421.340,745	7.918
31	507.948,623 421.322,084	1	507.959,653 421.307,546	18.249

Punct început	X / Y	Punct sfârșit	X / Y	Lungime segment (** (m))
4	507.974,417 421.303,986	5	507.976,201 421.304,473	1.849
6	508.028,33 421.315,3	7	508.068,997 421.315,604	40.668
8	508.105,605 421.315,346	9	508.126,431 421.314,66	20.837
10	508.176,921 421.309,508	11	508.175,687 421.338,921	29.439
12	508.169,359 421.340,891	13	508.158,588 421.344,224	11.275
14	508.139,741 421.348,708	15	508.124,884 421.351,633	15.142
16	508.102,342 421.355,77	17	508.088,347 421.358,316	14.225
18	508.076,889 421.360,221	19	508.063,721 421.362,471	13.359
20	508.036,877 421.365,546	21	508.010,737 421.368,846	26.347
22	507.964,495 421.365,335	23	507.945,968 421.364,208	18.561
24	507.943,21 421.385,036	25	507.937,764 421.384,122	5.522
26	507.940,51 421.367,936	27	507.942,624 421.357,162	10.979
28	507.944,32 421.346,72	29	507.942,904 421.342,896	4.078
30	507.935,284 421.340,745	31	507.948,623 421.322,084	22.938

** Lungimile segmentelor sunt determinate în planul de proiecție Stereo 70 și sunt rotunjite la 1 milimetru.

*** Distanța dintre puncte este formată din segmente cumulate ce sunt mai mici decât valoarea 1 milimetru.

**DATE DESPRE IMOBILUL NR. 2654**

Oficiul de Cadastru și Publicitate Imobiliară ARGES
Biroul de Cadastru și Publicitate Imobiliară Campulung

A. Partea I. Descrierea imobilului

TEREN Intravilan

Adresa: Loc. Valea Mare Pravat, Jud. Arges

Nr. Crt	Nr cadastral Nr. topografic	Suprafața* (mp)	Observații / Referințe
A1		305	Sector cadastral:29 Teren neimprejmuit;

B. Partea II. Proprietari și acte

Inscrieri privitoare la dreptul de proprietate și alte drepturi reale	Referințe
/	
Act Normativ nr. 7, din 13/03/1996 emis de PARLAMENT (art. 13 alin. 15);	
B1	A1
Inscrierea provizorie, drept de PROPRIETATE, dobandit prin Lege, cota actuala 1/1, cota initiala 1/1 1) COMUNA VALEA MARE PRAVAT, CIF:5010196	

C. Partea III. SARCINI .

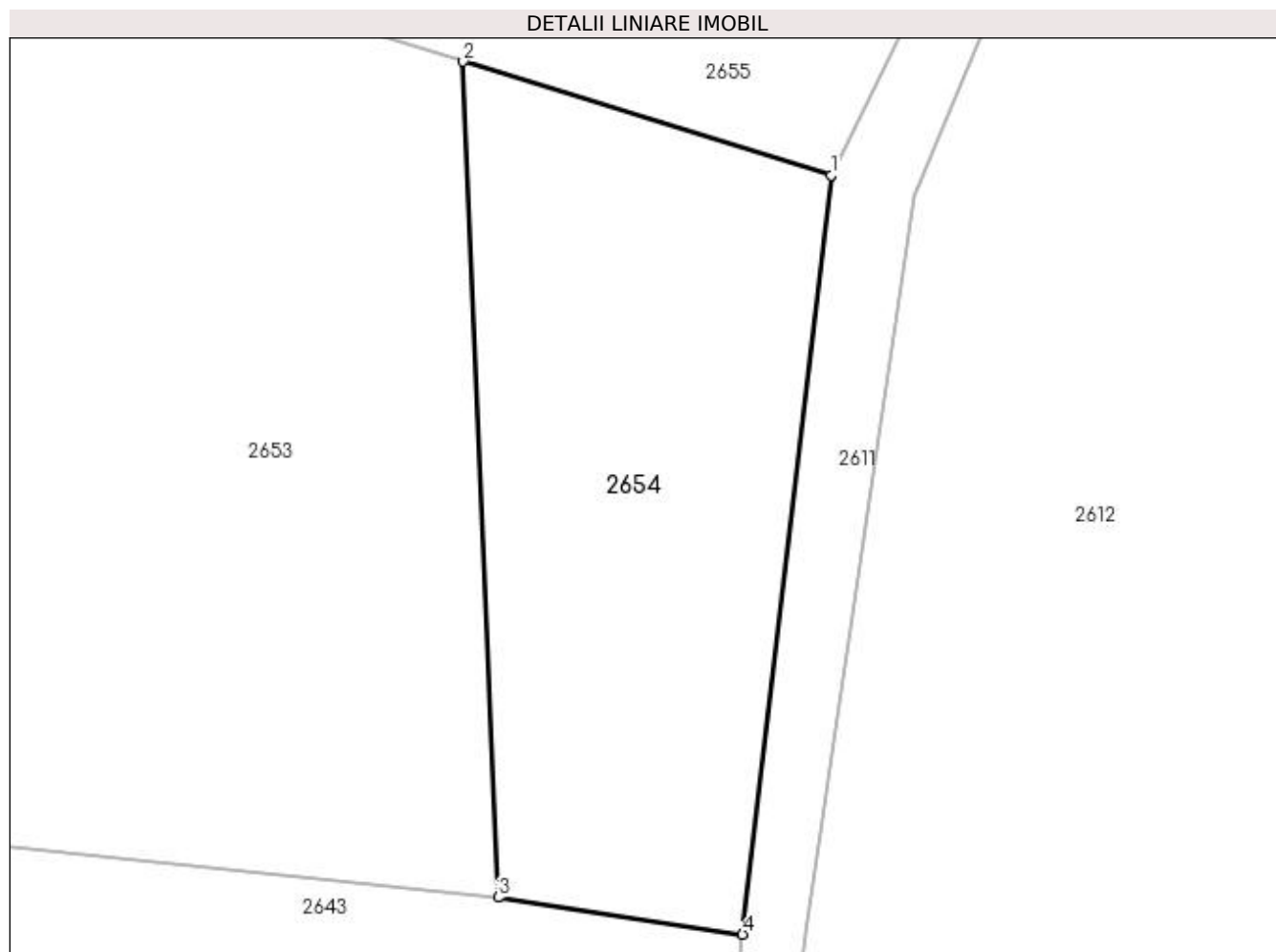
Inscrieri privind dezmembramintele dreptului de proprietate, drepturi reale de garanție și sarcini	Referințe
NU SUNT	

Anexa Nr. 1 La Partea I

Teren

Nr cadastral	Suprafața (mp)*	Observații / Referințe
	305	

* Suprafața este determinată în planul de proiecție Stereo 70.



Date referitoare la teren

Crt	Categorie folosință	Intravilan	Suprafața (mp)	Tarla	Parcelă	Nr. topo	Observații / Referințe
1	livada	DA	305	17	995	-	

Lungime Segmente

1) Valorile lungimilor segmentelor sunt obținute din proiecție în plan.

Punct început	X / Y	Punct sfârșit	X / Y	Lungime segment (** (m)
1	508.188,629 421.334,92	2	508.175,687 421.338,921	13.546
2	508.175,687 421.338,921	3	508.176,921 421.309,508	29.439
3	508.176,921 421.309,508	4	508.185,523 421.308,208	8.7
4	508.185,523 421.308,208	1	508.188,629 421.334,92	26.892

**** Lungimile segmentelor sunt determinate în planul de proiecție Stereo 70 și sunt rotunjite la 1 milimetru.**

***** Distanța dintre puncte este formată din segmente cumulate ce sunt mai mici decât valoarea 1 milimetru.**

**DATE DESPRE IMOBILUL NR. 2655**

Oficiul de Cadastru și Publicitate Imobiliară ARGES
Biroul de Cadastru și Publicitate Imobiliară Campulung

A. Partea I. Descrierea imobilului

TEREN Intravilan

Adresa: Loc. Valea Mare Pravat, Jud. Arges

Nr. Crt	Nr cadastral Nr. topografic	Suprafața* (mp)	Observații / Referințe
A1		322	Sector cadastral:29 Teren neimprejmuit;

B. Partea II. Proprietari și acte

Inscrieri privitoare la dreptul de proprietate și alte drepturi reale	Referințe
/	
Act Normativ nr. 7, din 13/03/1996 emis de PARLAMENT (art. 13 alin. 15);	
B1	A1
Inscrierea provizorie, drept de PROPRIETATE, dobandit prin Lege, cota actuala 1/1, cota initiala 1/1 1) COMUNA VALEA MARE PRAVAT, CIF:5010196	

C. Partea III. SARCINI .

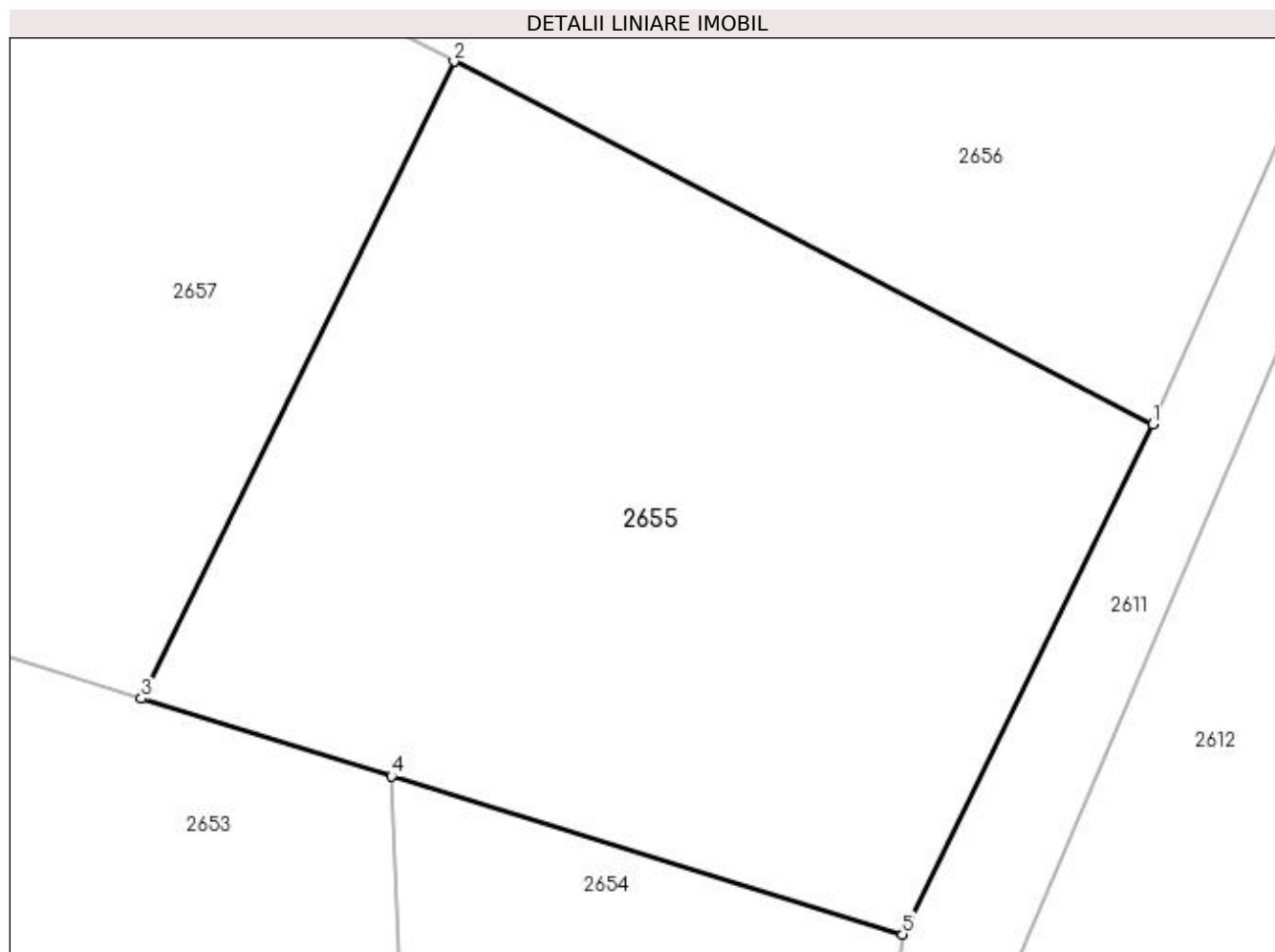
Inscrieri privind dezmembramintele dreptului de proprietate, drepturi reale de garanție și sarcini	Referințe
NU SUNT	

Anexa Nr. 1 La Partea I

Teren

Nr cadastral	Suprafața (mp)*	Observații / Referințe
	322	

* Suprafața este determinată în planul de proiecție Stereo 70.



Date referitoare la teren

Crt	Categorie folosință	Intravilan	Suprafața (mp)	Tarla	Parcelă	Nr. topo	Observații / Referințe
1	pasune	DA	322	17	995	-	

Lungime Segmente

1) Valorile lungimilor segmentelor sunt obținute din proiecție în plan.

Punct început	X / Y	Punct sfârșit	X / Y	Lungime segment (** (m)
1	508.194,967 421.347,829	2	508.177,275 421.357,006	19.93
2	508.177,275 421.357,006	3	508.169,359 421.340,891	17.954
3	508.169,359 421.340,891	4	508.175,687 421.338,921	6.628
4	508.175,687 421.338,921	5	508.188,629 421.334,92	13.546
5	508.188,629 421.334,92	1	508.194,967 421.347,829	14.381

**** Lungimile segmentelor sunt determinate în planul de proiecţie Stereo 70 şi sunt rotunjite la 1 milimetru.**

***** Distanţa dintre puncte este formată din segmente cumulate ce sunt mai mici decât valoarea 1 milimetru.**

**DATE DESPRE IMOBILUL NR. 2656**

Oficiul de Cadastru și Publicitate Imobiliară ARGES
Biroul de Cadastru și Publicitate Imobiliară Campulung

A. Partea I. Descrierea imobilului

TEREN Intravilan

Adresa: Loc. Valea Mare Pravat, Jud. Arges

Nr. Crt	Nr cadastral Nr. topografic	Suprafața* (mp)	Observații / Referințe
A1		1.511	Sector cadastral:29 Teren neimprejmuit;

B. Partea II. Proprietari și acte

Inscrieri privitoare la dreptul de proprietate și alte drepturi reale	Referințe
/	
Act Normativ nr. 7, din 13/03/1996 emis de PARLAMENT (art. 13 alin. 15);	
B1	A1
Inscrierea provizorie, drept de PROPRIETATE, dobandit prin Lege, cota actuala 1/1, cota initiala 1/1 1) COMUNA VALEA MARE PRAVAT, CIF:5010196	

C. Partea III. SARCINI .

Inscrieri privind dezmembramintele dreptului de proprietate, drepturi reale de garanție și sarcini	Referințe
NU SUNT	

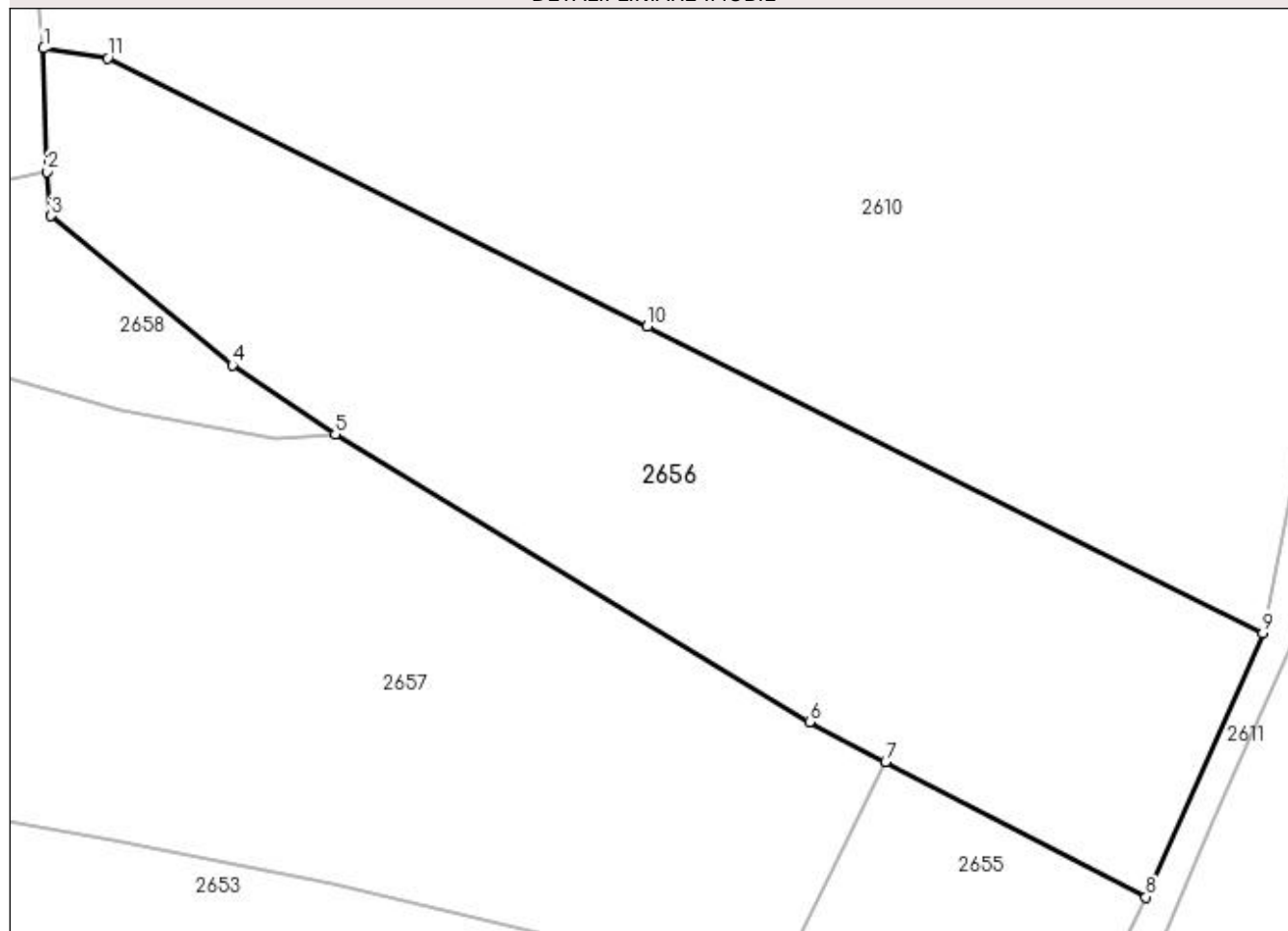
Anexa Nr. 1 La Partea I

Teren

Nr cadastral	Suprafața (mp)*	Observații / Referințe
	1.511	

* Suprafața este determinată în planul de proiecție Stereo 70.

DETALII LINIARE IMOBIL



Date referitoare la teren

Crt	Categorie folosință	Intravilan	Suprafața (mp)	Tarla	Parcelă	Nr. topo	Observații / Referințe
1	faneata	DA	1.511	17	980	-	

Lungime Segmente

1) Valorile lungimilor segmentelor sunt obținute din proiecție în plan.

Punct început	X / Y	Punct sfârșit	X / Y	Lungime segment (** (m)
1	508.120,167 421.405,367	2	508.120,41 421.396,99	8.381
2	508.120,41 421.396,99	3	508.120,674 421.394,007	2.995
3	508.120,674 421.394,007	4	508.132,966 421.383,878	15.928
4	508.132,966 421.383,878	5	508.139,955 421.379,199	8.411
5	508.139,955 421.379,199	6	508.172,118 421.359,701	37.612

Punct început	X / Y	Punct sfârșit	X / Y	Lungime segment (** (m)
6	508.172,118 421.359,701	7	508.177,275 421.357,006	5.819
7	508.177,275 421.357,006	8	508.194,967 421.347,829	19.93
8	508.194,967 421.347,829	9	508.202,877 421.365,736	19.576
9	508.202,877 421.365,736	10	508.161,118 421.386,508	46.64
10	508.161,118 421.386,508	11	508.124,504 421.404,696	40.883
11	508.124,504 421.404,696	1	508.120,167 421.405,367	4.389

** Lungimile segmentelor sunt determinate în planul de proiecție Stereo 70 și sunt rotunjite la 1 milimetru.

*** Distanța dintre puncte este formată din segmente cumulate ce sunt mai mici decât valoarea 1 milimetru.

**DATE DESPRE IMOBILUL NR. 2657**

Oficiul de Cadastru și Publicitate Imobiliară ARGES
Biroul de Cadastru și Publicitate Imobiliară Campulung

A. Partea I. Descrierea imobilului

TEREN Intravilan

Nr. CF vechi:559
Nr. cadastral vechi:811

Adresa: Loc. Valea Mare Pravat, Str Baraci, Nr. 507, Jud. Arges, punct "Acasa"

Nr. Crt	Nr cadastral Nr. topografic	Suprafața* (mp)	Observații / Referințe
A1	80787	6.543	Sector cadastral:29 Teren neimprejmuit;

Construcții

Crt	Nr cadastral Nr. topografic	Adresa	Observații / Referințe
A1.1	80787-C1	Loc. Valea Mare Pravat, Str Baraci, Nr. 507, Jud. Arges, punct "Acasa"	Nr. niveluri:1; S. construita la sol:125 mp; S. construita desfasurata:125 mp;
A1.2	80787-C2	Loc. Valea Mare Pravat, Str Baraci, Nr. 507, Jud. Arges, punct "Acasa"	Nr. niveluri:1; S. construita la sol:42 mp; S. construita desfasurata:42 mp;
A1.3		Loc. Valea Mare Pravat, Str Baraci, Nr. 507, Jud. Arges, punct "Acasa"	Nr. niveluri:1; S. construita la sol:31 mp; S. construita desfasurata:31 mp;

B. Partea II. Proprietari și acte

Inscrieri privitoare la dreptul de proprietate și alte drepturi reale	Referințe
4034 / 22/08/2006	
Act Notarial nr. 287, din 25/05/1984 emis de Notariatul de Stat Local Campulung (Titlul de proprietate nr. 9796/25.05.1993 emis de Comisia Judeteana pentru stabilirea dreptului de proprietate asupra terenurilor Arges);	
B3 Intabulare, drept de PROPRIETATE, dobandit prin Succesiune, cota actuala 7/16, cota initiala 7/16 1) VLAICU ADRIAN-CĂLIN	A1.1, A1.2
1116 / 01/02/2016	
Act Notarial nr. 2, din 29/01/2016 emis de STANCIU ALINA MIHAELA;	
B5 Intabulare, drept de PROPRIETATE, dobandit prin Succesiune, cota actuala 1/1, cota initiala 1/1 1) VLAICU ADRIAN-CĂLIN	A1
B6 Intabulare, drept de PROPRIETATE, dobandit prin Succesiune, cota actuala 9/16, cota initiala 9/16 1) VLAICU ADRIAN-CĂLIN	A1.1, A1.2
/	
Act Normativ nr. 7, din 13/03/1996 emis de PARLAMENT (art. 12 alin. 16);	
B7 Intabulare, drept de PROPRIETATE, dobandit prin Construire, cota actuala 1/1, cota initiala 1/1 1) VLAICU ADRIAN-CĂLIN	A1.3

C. Partea III. SARCINI .

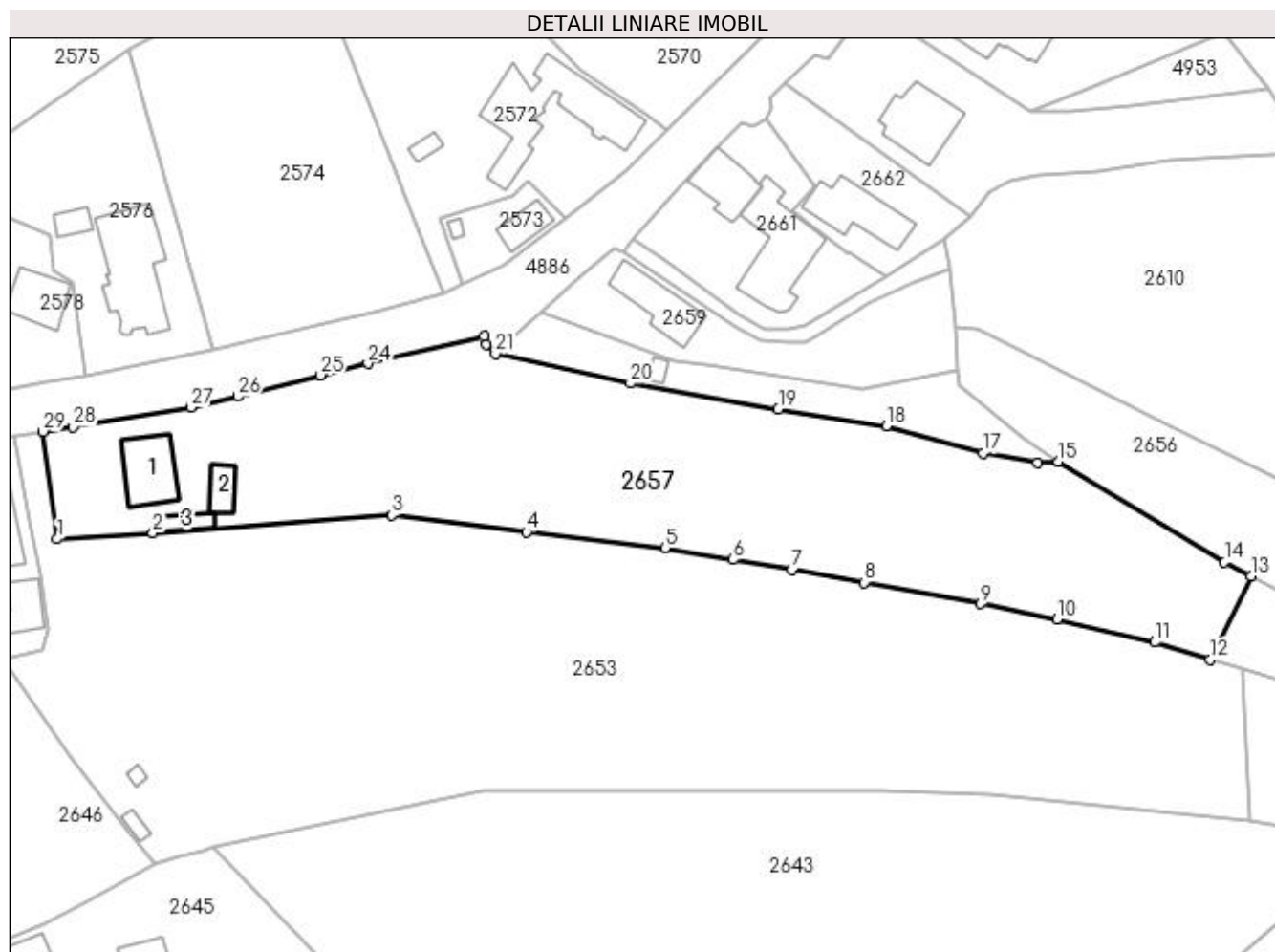
Inscrieri privind dezmembramentele dreptului de proprietate, drepturi reale de garanție și sarcini	Referințe
NU SUNT	

Anexa Nr. 1 La Partea I

Teren

Nr cadastral	Suprafața (mp)*	Observații / Referințe
80787	6.543	

* Suprafața este determinată în planul de proiecție Stereo 70.



Date referitoare la teren

Crt	Categorie folosință	Intra vilan	Suprafața (mp)	Tarla	Parcelă	Nr. topo	Observații / Referințe
1	curți constructii	DA	564	17	1038,1039	-	
2	livada	DA	846	17	1040	-	
3	faneata	DA	4.912	17	979	-	
4	faneata	DA	221	17	979	-	

Date referitoare la construcții

Crt	Număr	Destinație construcție	Supraf. (mp)	Situație juridică	Observații / Referințe
A1.1	80787-C1	construcții de locuințe	125	Cu acte	Nr. niveluri:1; S. construita la sol:125 mp; S. construita desfasurata:125 mp;
A1.2	80787-C2	construcții anexa	42	Cu acte	Nr. niveluri:1; S. construita la sol:42 mp; S. construita desfasurata:42 mp;
A1.3		construcții anexa	31	Cu acte	Nr. niveluri:1; S. construita la sol:31 mp; S. construita desfasurata:31 mp;

Lungime Segmente

1) Valorile lungimilor segmentelor sunt obținute din proiecție în plan.

Punct început	X / Y	Punct sfârșit	X / Y	Lungime segment (** (m)
1	507.945,968 421.364,208	2	507.964,495 421.365,335	18.561
3	508.010,737 421.368,846	4	508.036,877 421.365,546	26.347
5	508.063,721 421.362,471	6	508.076,889 421.360,221	13.359
7	508.088,347 421.358,316	8	508.102,342 421.355,77	14.225
9	508.124,884 421.351,633	10	508.139,741 421.348,708	15.142
11	508.158,588 421.344,224	12	508.169,359 421.340,891	11.275
13	508.177,275 421.357,006	14	508.172,118 421.359,701	5.819
15	508.139,955 421.379,199	16	508.135,96 421.378,909	4.006
17	508.125,32 421.380,86	18	508.106,598 421.386,15	19.455
19	508.085,675 421.389,35	20	508.056,99 421.394,38	29.123
21	508.030,815 421.400,042	22	508.029,112 421.401,946	2.554
23	508.028,653 421.403,432	24	508.006,169 421.398,183	23.089
25	507.997,008 421.395,943	26	507.980,95 421.391,793	16.586
27	507.971,848 421.389,692	28	507.949,023 421.385,928	23.133
29	507.943,21 421.385,036	1	507.945,968 421.364,208	21.01

Punct început	X / Y	Punct sfârșit	X / Y	Lungime segment (** (m)
2	507.964,495 421.365,335	3	508.010,737 421.368,846	46.375
4	508.036,877 421.365,546	5	508.063,721 421.362,471	27.02
6	508.076,889 421.360,221	7	508.088,347 421.358,316	11.615
8	508.102,342 421.355,77	9	508.124,884 421.351,633	22.918
10	508.139,741 421.348,708	11	508.158,588 421.344,224	19.373
12	508.169,359 421.340,891	13	508.177,275 421.357,006	17.954
14	508.172,118 421.359,701	15	508.139,955 421.379,199	37.612
16	508.135,96 421.378,909	17	508.125,32 421.380,86	10.817
18	508.106,598 421.386,15	19	508.085,675 421.389,35	21.166
20	508.056,99 421.394,38	21	508.030,815 421.400,042	26.78
22	508.029,112 421.401,946	23	508.028,653 421.403,432	1.555
24	508.006,169 421.398,183	25	507.997,008 421.395,943	9.431
26	507.980,95 421.391,793	27	507.971,848 421.389,692	9.341
28	507.949,023 421.385,928	29	507.943,21 421.385,036	5.881

** Lungimile segmentelor sunt determinate în planul de proiecție Stereo 70 și sunt rotunjite la 1 milimetru.

*** Distanța dintre puncte este formată din segmente cumulate ce sunt mai mici decât valoarea 1 milimetru.

**DATE DESPRE IMOBILUL NR. 2658**

Oficiul de Cadastru și Publicitate Imobiliară ARGES
Biroul de Cadastru și Publicitate Imobiliară Campulung

A. Partea I. Descrierea imobilului

TEREN Intravilan

Adresa: Loc. Valea Mare Pravat, Jud. Arges, pct"Acasa', nr.509

Nr. Crt	Nr cadastral Nr. topografic	Suprafața* (mp)	Observații / Referințe
A1	81384	789	Sector cadastral:29 Teren neimpregmuit;

Construcții

Crt	Nr cadastral Nr. topografic	Adresa	Observații / Referințe
A1.1	81384-C1	Loc. Valea Mare Pravat, Jud. Arges, pct" Acasa', nr.509	Nr. niveluri:1; S. construita la sol:13 mp; S. construita desfasurata:13 mp; grajd/1959/zidarie

B. Partea II. Proprietari și acte

Inscrieri privitoare la dreptul de proprietate și alte drepturi reale		Referințe
23290 / 15/12/2020		
Act Notarial nr. 4864, din 10/12/2020 emis de DANCIU NARCIS VIOREL;		
B2	Intabulare, drept de PROPRIETATE- bun comun, dobandit prin Conventie, cota actuala 1/1, cota initiala 1/1 1) OANCEA ION DRAGOS, casatorit cu 2) OANCEA ANA GEORGIANA	A1, A1.1

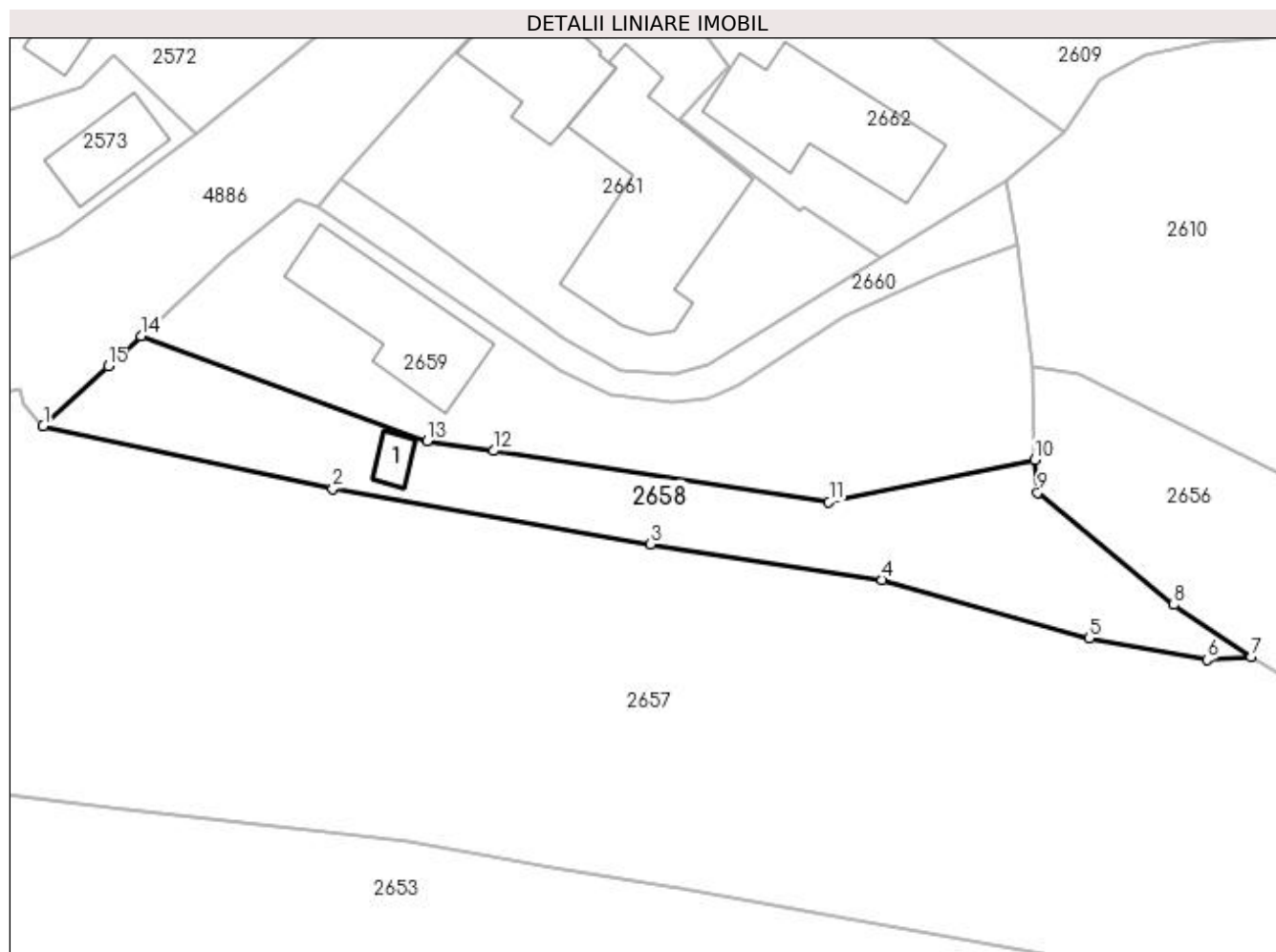
C. Partea III. SARCINI .

Inscrieri privind dezmembramintele dreptului de proprietate, drepturi reale de garanție și sarcini	Referințe
NU SUNT	

Anexa Nr. 1 La Partea I**Teren**

Nr cadastral	Suprafața (mp)*	Observații / Referințe
81384	789	

* Suprafața este determinată în planul de proiecție Stereo 70.

**Date referitoare la teren**

Crt	Categorie folosință	Intra vilan	Suprafața (mp)	Tarla	Parcelă	Nr. topo	Observații / Referințe
1	curți constructii	DA	304	17	976-978	-	
2	faneata	DA	485	17	978,977	-	

Date referitoare la construcții

Crt	Număr	Destinație construcție	Supraf. (mp)	Situație juridică	Observații / Referințe
A1.1	81384-C1	construcții anexa	13	Cu acte	Nr. niveluri:1; S. construita la sol:13 mp; S. construita desfasurata:13 mp; graid/1959/zidarie

Lungime Segmente

1) Valorile lungimilor segmentelor sunt obținute din proiecție în plan.

Punct început	X / Y	Punct sfârșit	X / Y	Lungime segment (** (m)
1	508.030,815 421.400,042	2	508.056,99 421.394,38	26.78
2	508.056,99 421.394,38	3	508.085,675 421.389,35	29.123
3	508.085,675 421.389,35	4	508.106,598 421.386,15	21.166

Punct început	X / Y	Punct sfârșit	X / Y	Lungime segment (** (m)
4	508.106,598 421.386,15	5	508.125,32 421.380,86	19.455
5	508.125,32 421.380,86	6	508.135,96 421.378,909	10.817
6	508.135,96 421.378,909	7	508.139,955 421.379,199	4.006
7	508.139,955 421.379,199	8	508.132,966 421.383,878	8.411
8	508.132,966 421.383,878	9	508.120,674 421.394,007	15.928
9	508.120,674 421.394,007	10	508.120,41 421.396,99	2.995
10	508.120,41 421.396,99	11	508.101,81 421.393,16	18.99
11	508.101,81 421.393,16	12	508.071,523 421.397,785	30.638
12	508.071,523 421.397,785	13	508.065,54 421.398,7	6.053
13	508.065,54 421.398,7	14	508.039,66 421.408,16	27.555
14	508.039,66 421.408,16	15	508.036,68 421.405,45	4.028
15	508.036,68 421.405,45	1	508.030,815 421.400,042	7.978

** Lungimile segmentelor sunt determinate în planul de proiecție Stereo 70 și sunt rotunjite la 1 milimetru.

*** Distanța dintre puncte este formată din segmente cumulate ce sunt mai mici decât valoarea 1 milimetru.

**DATE DESPRE IMOBILUL NR. 2659**

Oficiul de Cadastru și Publicitate Imobiliară ARGES
Biroul de Cadastru și Publicitate Imobiliară Campulung

A. Partea I. Descrierea imobilului

TEREN Intravilan

Adresa: Loc. Valea Mare Pravat, Str Baraci, Nr. 509, Jud. Arges, punct"Acasa"

Nr. Crt	Nr cadastral Nr. topografic	Suprafața* (mp)	Observații / Referințe
A1	81379	1.000	Sector cadastral:29 Teren neimprejmuit;

Construcții

Crt	Nr cadastral Nr. topografic	Adresa	Observații / Referințe
A1.1	81379-C1	Loc. Valea Mare Pravat, Str Baraci, Nr. 509, Jud. Arges, punct"Acasa"	Nr. niveluri:1; S. construita la sol:123 mp; S. construita desfasurata:123 mp; locuinta/1959/zidarie/acop.tigla

B. Partea II. Proprietari și acte

Inscrieri privitoare la dreptul de proprietate și alte drepturi reale		Referințe
1837 / 14/02/2017		
Act Notarial nr. 484, din 10/02/2017 emis de DANCIU NARCIS VIOREL;		
B1	Intabulare, drept de PROPRIETATE, bun comun, dobandit prin Conventie, cota actuala 1/1, cota initiala 1/1 1) OANCEA ION DRAGOS 2) OANCEA ANA GEORGIANA, soti	A1, A1.1

C. Partea III. SARCINI .

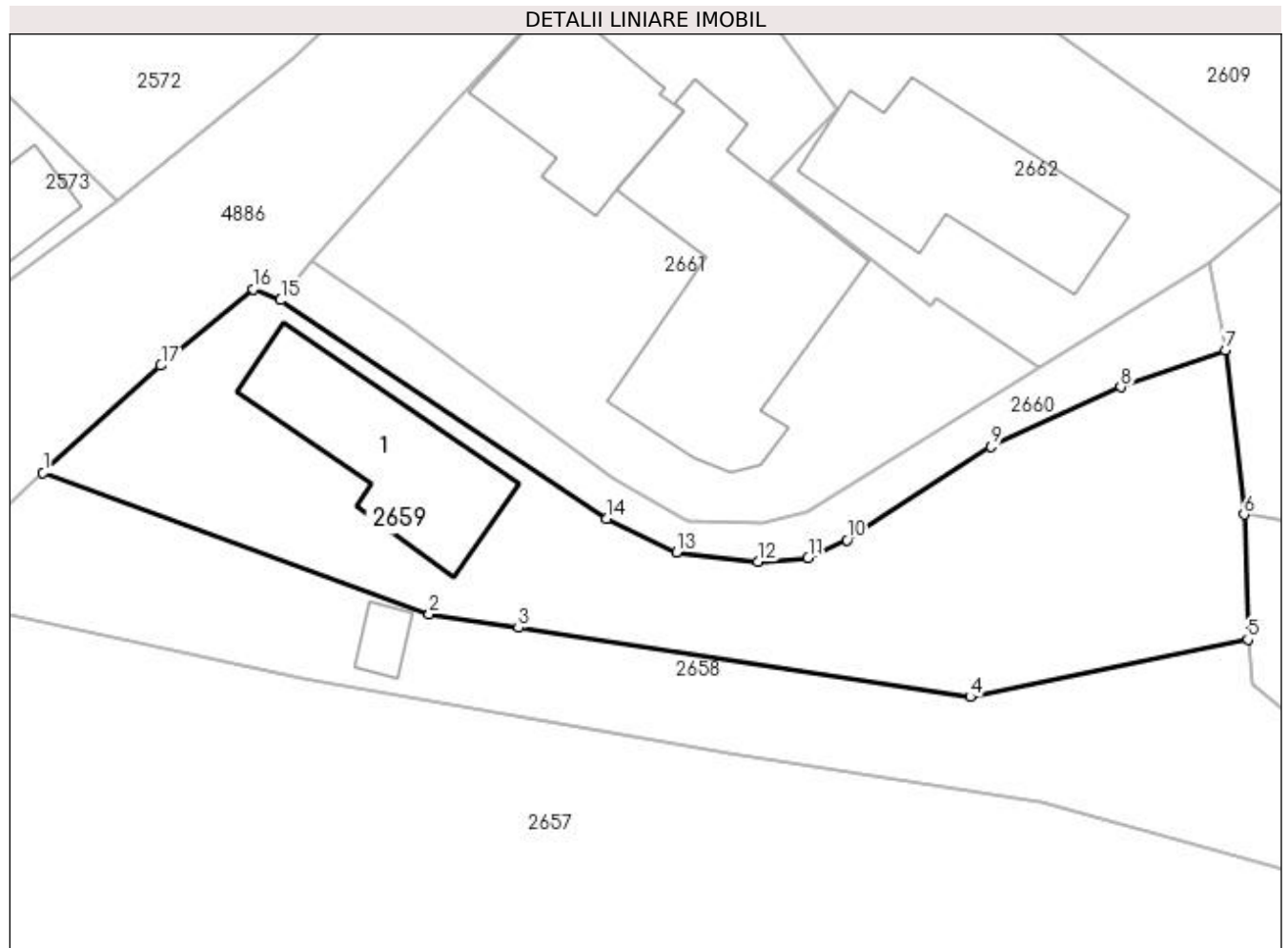
Inscrieri privind dezmembramintele dreptului de proprietate, drepturi reale de garanție și sarcini	Referințe
NU SUNT	

Anexa Nr. 1 La Partea I

Teren

Nr cadastral	Suprafața (mp)*	Observații / Referințe
81379	1.000	

* Suprafața este determinată în planul de proiecție Stereo 70.



Date referitoare la teren

Crt	Categorie folosință	Intra vilan	Suprafața (mp)	Tarla	Parcelă	Nr. topo	Observații / Referințe
1	curți constructii	DA	429	17	976,977	-	
2	faneata	DA	571	17	978	-	

Date referitoare la construcții

Crt	Număr	Destinație construcție	Supraf. (mp)	Situație juridică	Observații / Referințe
A1.1	81379-C1	construcții de locuințe	123	Cu acte	Nr. niveluri:1; S. construita la sol:123 mp; S. construita desfasurata:123 mp; locuinta/1959/zidarie/acop.tigla

Lungime Segmente

1) Valorile lungimilor segmentelor sunt obținute din proiecție în plan.

Punct început	X / Y	Punct sfârșit	X / Y	Lungime segment (** (m)
1	508.039,66 421.408,16	2	508.065,54 421.398,7	27.555
2	508.065,54 421.398,7	3	508.071,523 421.397,785	6.053
3	508.071,523 421.397,785	4	508.101,81 421.393,16	30.638

Punct început	X / Y	Punct sfârșit	X / Y	Lungime segment (** (m)
4	508.101,81 421.393,16	5	508.120,41 421.396,99	18.99
5	508.120,41 421.396,99	6	508.120,167 421.405,367	8.381
6	508.120,167 421.405,367	7	508.118,9 421.416,387	11.093
7	508.118,9 421.416,387	8	508.111,896 421.413,906	7.43
8	508.111,896 421.413,906	9	508.103,18 421.409,93	9.58
9	508.103,18 421.409,93	10	508.093,54 421.403,65	11.505
10	508.093,54 421.403,65	11	508.090,93 421.402,44	2.877
11	508.090,93 421.402,44	12	508.087,594 421.402,192	3.345
12	508.087,594 421.402,192	13	508.082,119 421.402,844	5.514
13	508.082,119 421.402,844	14	508.077,46 421.405,11	5.181
14	508.077,46 421.405,11	15	508.055,586 421.419,721	26.305
15	508.055,586 421.419,721	16	508.053,737 421.420,452	1.988
16	508.053,737 421.420,452	17	508.047,56 421.415,34	8.018
17	508.047,56 421.415,34	1	508.039,66 421.408,16	10.675

** Lungimile segmentelor sunt determinate în planul de proiecție Stereo 70 și sunt rotunjite la 1 milimetru.

*** Distanța dintre puncte este formată din segmente cumulate ce sunt mai mici decât valoarea 1 milimetru.

**DATE DESPRE IMOBILUL NR. 2660**

Oficiul de Cadastru și Publicitate Imobiliară ARGES
Biroul de Cadastru și Publicitate Imobiliară Campulung

A. Partea I. Descrierea imobilului

TEREN Extravilan

Adresa: Jud. Arges

Nr. Crt	Nr cadastral Nr. topografic	Suprafața* (mp)	Observații / Referințe
A1		224	Sector cadastral:29 Teren neimprejmuit;

B. Partea II. Proprietari și acte

Inscrieri privitoare la dreptul de proprietate și alte drepturi reale		Referințe
/		
Act Normativ nr. 7, din 13/03/1996 emis de PARLAMENT (art. 13 alin. 15);		
B1	Inscrierea provizorie, drept de PROPRIETATE, dobandit prin Lege, cota actuala 1/1, cota initiala 1/1 1) COMUNA VALEA MARE PRAVAT, CIF:5010196	A1

C. Partea III. SARCINI .

Inscrieri privind dezmembramintele dreptului de proprietate, drepturi reale de garanție și sarcini	Referințe
NU SUNT	

Anexa Nr. 1 La Partea I

Teren

Nr cadastral	Suprafața (mp)*	Observații / Referințe
	224	

* Suprafața este determinată în planul de proiecție Stereo 70.



Date referitoare la teren

Crt	Categorie folosință	Intra vilan	Suprafața (mp)	Tarla	Parcelă	Nr. topo	Observații / Referințe
1	drum	NU	224	17	975	-	

Lungime Segmente

1) Valorile lungimilor segmentelor sunt obținute din proiecție în plan.

Punct început	X / Y	Punct sfârșit	X / Y	Lungime segment (** (m)
1	508.103,18 421.409,93	2	508.111,896 421.413,906	9.58
2	508.111,896 421.413,906	3	508.118,9 421.416,387	7.43
3	508.118,9 421.416,387	4	508.117,788 421.422,231	5.949
4	508.117,788 421.422,231	5	508.106,435 421.415,2	13.354
5	508.106,435 421.415,2	6	508.090,919 421.405,599	18.246

Punct început	X / Y	Punct sfârșit	X / Y	Lungime segment (** (m)
6	508.090,919 421.405,599	7	508.087,825 421.404,766	3.204
7	508.087,825 421.404,766	8	508.082,871 421.404,987	4.959
8	508.082,871 421.404,987	9	508.077,806 421.407,864	5.825
9	508.077,806 421.407,864	10	508.063,964 421.418,089	17.209
10	508.063,964 421.418,089	11	508.057,695 421.422,299	7.551
11	508.057,695 421.422,299	12	508.055,586 421.419,721	3.331
12	508.055,586 421.419,721	13	508.077,46 421.405,11	26.305
13	508.077,46 421.405,11	14	508.082,119 421.402,844	5.181
14	508.082,119 421.402,844	15	508.087,594 421.402,192	5.514
15	508.087,594 421.402,192	16	508.090,93 421.402,44	3.345
16	508.090,93 421.402,44	17	508.093,54 421.403,65	2.877
17	508.093,54 421.403,65	1	508.103,18 421.409,93	11.505

** Lungimile segmentelor sunt determinate în planul de proiecție Stereo 70 și sunt rotunjite la 1 milimetru.

*** Distanța dintre puncte este formată din segmente cumulate ce sunt mai mici decât valoarea 1 milimetru.

**DATE DESPRE IMOBILUL NR. 2661**

Oficiul de Cadastru și Publicitate Imobiliară ARGES
Biroul de Cadastru și Publicitate Imobiliară Campulung

A. Partea I. Descrierea imobilului

TEREN Intravilan

Adresa: Loc. Valea Mare Pravat, Str Baraci, Nr. 510, Jud. Arges

Nr. Crt	Nr cadastral Nr. topografic	Suprafața* (mp)	Observații / Referințe
A1	80443	995	Sector cadastral:29 Teren neimprijmit;

Construcții

Crt	Nr cadastral Nr. topografic	Adresa	Observații / Referințe
A1.1	80443-C1	Loc. Valea Mare Pravat, Str Baraci, Nr. 510, Jud. Arges	Nr. niveluri:2; S. construita la sol:103 mp; S. construita desfasurata:206 mp; se rectifica cf.art.12,alin.16 (Legea7/1996)
A1.2	80443-C2	Loc. Valea Mare Pravat, Str Baraci, Nr. 510, Jud. Arges	Nr. niveluri:2; S. construita la sol:226 mp; S. construita desfasurata:452 mp;

B. Partea II. Proprietari și acte

Inscrieri privitoare la dreptul de proprietate și alte drepturi reale		Referințe
6983 / 16/05/2011		
Act Notarial nr. 1266, din 16/05/2011 emis de BNP ZIPISI CORNELIA;		
B1	Se infiinteaza cartea funciara 80443 a imobilului cu numarul cadastral 80443/Valea Mare Pravat, rezultat din dezmembrarea imobilului cu numarul cadastral 80362 inscris in cartea funciara 80362;	A1, A1.1, A1.2
10348 / 30/07/2015		
Hotarare Judecatoreasca nr. (adresa) nr. 2369/205/2015, din 28/07/2015 emis de JUDECATORIA CAMPULUNG;		
B7	la solicitarea instantei se noteaza litigiul existent pe rolul Judecatoriei Campulung in dosar nr. 2369/205/2015, privind pe reclamanta BRAGA ELENA si paratii BRAGA ELENA, BRAGA ION	A1, A1.2
17881 / 21/12/2015		
Act Notarial nr. 4480, din 11/12/2015 emis de DANCIU ILIE;		
B8	Intabulare, drept de PROPRIETATE, dobandit prin Conventie, cota actuala 1/1, cota initiala 1/1 1) BRAGĂ MIHAI-EMILIAN 2) BRAGĂ ROXANA-IONELA	A1, A1.1, A1.2

C. Partea III. SARCINI

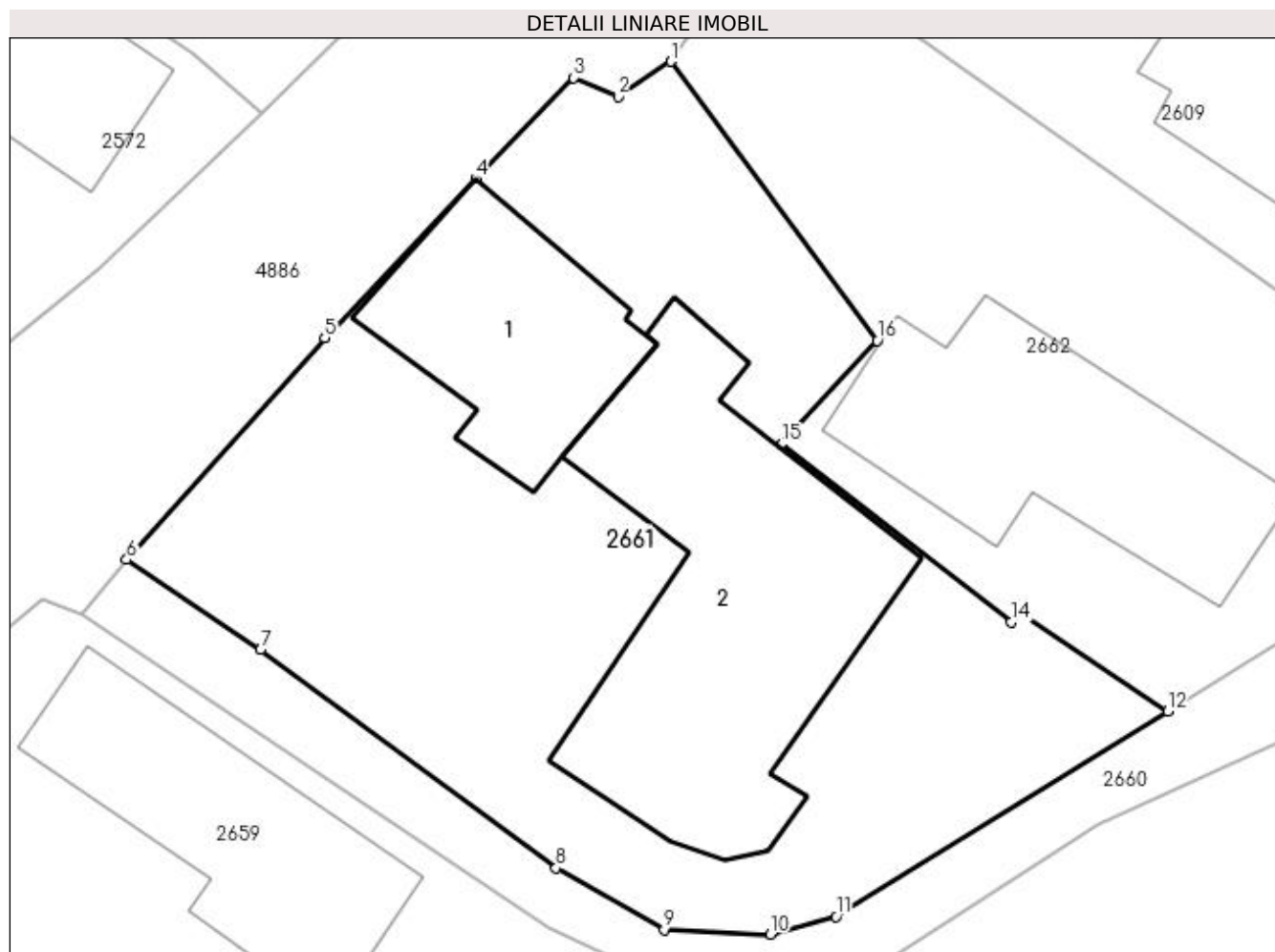
Inscrieri privind dezmembrarile dreptului de proprietate, drepturi reale de garanție și sarcini		Referințe
17881 / 21/12/2015		
Act Notarial nr. 4480, din 11/12/2015 emis de DANCIU ILIE;		
C4	Intabulare, drept de UZUFRACT VIAGER, dobandit prin Conventie, cota actuala 1/1, cota initiala 1/1 1) BRAGĂ ION	A1.2
C5	Intabulare, drept de UZUFRACT VIAGER, dobandit prin Conventie, cota actuala 1/1, cota initiala 1/1 1) BRAGĂ ELENA	A1.2
C6	Intabulare, drept de UZUFRACT VIAGER, dobandit prin Conventie, cota actuala 1/1, cota initiala 1/1 1) BRAGĂ I. ELENA	A1, A1.1

Anexa Nr. 1 La Partea I

Teren

Nr cadastral	Suprafața (mp)*	Observații / Referințe
80443	995	

* Suprafața este determinată în planul de proiecție Stereo 70.



Date referitoare la teren

Crt	Categorie folosință	Intra vilan	Suprafața (mp)	Tarla	Parcelă	Nr. topo	Observații / Referințe
1	curți constructii	DA	995	17	973,974	-	

Date referitoare la construcții

Crt	Număr	Destinație construcție	Supraf. (mp)	Situație juridică	Observații / Referințe
A1.1	80443-C1	construcții de locuințe	Din acte: 107 Masurata: 103	Cu acte	Nr. niveluri:2; S. construita la sol:103 mp; S. construita desfasurata:206 mp; se rectifica cf. art.12,alin.16(Legea7/1996)
A1.2	80443-C2	construcții de locuințe	226	Cu acte	Nr. niveluri:2; S. construita la sol:226 mp; S. construita desfasurata:452 mp;

Lungime Segmente

1) Valorile lungimilor segmentelor sunt obținute din proiecție în plan.

Punct început	X / Y	Punct sfârșit	X / Y	Lungime segment (** (m)
1	508.083,183 421.445,616	2	508.080,705 421.443,966	2.977
2	508.080,705 421.443,966	3	508.078,611 421.444,857	2.276

Punct început	X / Y	Punct sfârșit	X / Y	Lungime segment (** (m)
3	508.078,611 421.444,857	4	508.074,04 421.440,125	6.579
4	508.074,04 421.440,125	5	508.066,973 421.432,689	10.258
5	508.066,973 421.432,689	6	508.057,695 421.422,299	13.93
6	508.057,695 421.422,299	7	508.063,964 421.418,089	7.551
7	508.063,964 421.418,089	8	508.077,806 421.407,864	17.209
8	508.077,806 421.407,864	9	508.082,871 421.404,987	5.825
9	508.082,871 421.404,987	10	508.087,825 421.404,766	4.959
10	508.087,825 421.404,766	11	508.090,919 421.405,599	3.204
11	508.090,919 421.405,599	12	508.106,435 421.415,2	18.246
12	508.106,435 421.415,2	13	508.099,476 421.419,872	8.382
13	508.099,476 421.419,872	14	508.099,122 421.419,387	0.6
14	508.099,122 421.419,387	15	508.088,358 421.427,711	13.607
15	508.088,358 421.427,711	16	508.092,832 421.432,557	6.595
16	508.092,832 421.432,557	1	508.083,183 421.445,616	16.237

** Lungimile segmentelor sunt determinate în planul de proiecție Stereo 70 și sunt rotunjite la 1 milimetru.

*** Distanța dintre puncte este formată din segmente cumulate ce sunt mai mici decât valoarea 1 milimetru.

**DATE DESPRE IMOBILUL NR. 2662**

Oficiul de Cadastru și Publicitate Imobiliară ARGES
Biroul de Cadastru și Publicitate Imobiliară Campulung

A. Partea I. Descrierea imobilului

TEREN Intravilan

Adresa: Loc. Valea Mare Pravat, Str Baraci, Nr. 511, Jud. Arges

Nr. Crt	Nr cadastral Nr. topografic	Suprafața* (mp)	Observații / Referințe
A1	80442	648	Sector cadastral:29 Teren neimprijmit;

Construcții

Crt	Nr cadastral Nr. topografic	Adresa	Observații / Referințe
A1.1	80442-C1	Loc. Valea Mare Pravat, Str Baraci, Nr. 511, Jud. Arges	Nr. niveluri:3; S. construita la sol:152 mp; S. construita desfasurata:456 mp; fosta C3

B. Partea II. Proprietari și acte

Inscrieri privitoare la dreptul de proprietate și alte drepturi reale		Referințe
6983 / 16/05/2011		
Act Notarial nr. 1266, din 16/05/2011 emis de BNP ZIPISI CORNELIA;		
B1	Se infiinteaza cartea funciara 80442 a imobilului cu numarul cadastral 80442/Valea Mare Pravat, rezultat din dezmembrarea imobilului cu numarul cadastral 80362 inscris in cartea funciara 80362;	A1, A1.1
Act Notarial nr. 2190, din 04/05/1994 emis de NOTARIATUL DE STAT CIMPULUNG (act administrativ nr. 5138/16-09-2010 emis de PRIMARIA VALEA MARE PRAVAT; act administrativ nr. 5140/16-09-2010 emis de PRIMARIA VALEA MARE PRAVAT; act administrativ nr. 5142/16-09-2010 emis de PRIMARIA VALEA MARE PRAVAT; act administrativ nr. 5139/16-09-2010 emis de PRIMARIA VALEA MARE PRAVAT; act administrativ nr. 5141/16-09-2010 emis de PRIMARIA VALEA MARE PRAVAT; act administrativ nr. 5143/16-09-2010 emis de PRIMARIA VALEA MARE PRAVAT; act notarial nr. 227/10-04-1968 emis de NOTARIATUL DE STAT CIMPULUNG; act notarial nr. 2765/21-09-2010 emis de BNP CAZACU SORIN-BENONE; act notarial nr. 2460/02-10-2010 emis de BNP ZIPISI CORNELIA; act notarial nr. 2461/02-11-2010 emis de BNP ZIPISI CORNELIA; act administrativ nr. 6166/01-11-2010 emis de PRIMARIA VALEA MARE PRAVAT; act administrativ nr. 6215/03-11-2010 emis de PRIMARIA VALEA MARE PRAVAT; act administrativ nr. 079709/05.06.1964, emis de PRIMARIA VALEA MARE PRAVAT;);		
B4	Intabulare, drept de PROPRIETATE, dobandit prin Construire, cota actuala 1/1, cota initiala 1/1 1) STROIE GABRIELA <i>OBSERVATII: pozitie transcrisa din CF 80362/Valea Mare Pravat, inscrisa prin incheierea nr. 11241 din 28/09/2010;</i>	A1.1
6984 / 16/05/2011		
Act Notarial nr. 1267, din 16/05/2011 emis de BNP ZIPISI CORNELIA;		
B7	Intabulare, drept de PROPRIETATE, dobandit prin Conventie, cota actuala 1/1, cota initiala 1/1 1) STROIE CĂTĂLIN 2) STROIE GABRIELA , soti	A1

C. Partea III. SARCINI .

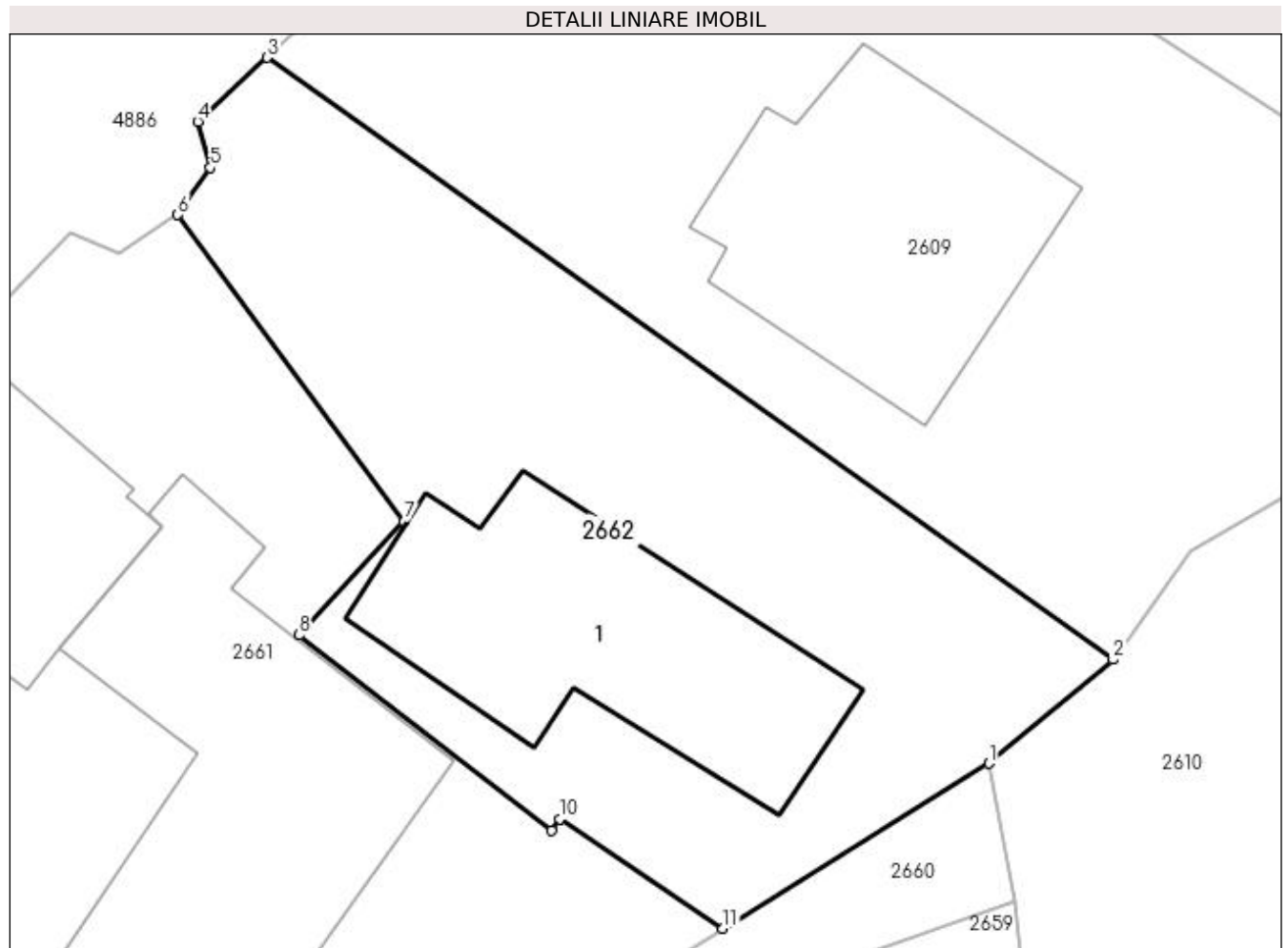
Inscrieri privind dezmembramintele dreptului de proprietate, drepturi reale de garanție și sarcini	Referințe
NU SUNT	

Anexa Nr. 1 La Partea I

Teren

Nr cadastral	Suprafața (mp)*	Observații / Referințe
80442	648	

* Suprafața este determinată în planul de proiecție Stereo 70.



Date referitoare la teren

Crt	Categorie folosință	Intra vilan	Suprafața (mp)	Tarla	Parcelă	Nr. topo	Observații / Referințe
1	curți constructii	DA	648	17	972,973	-	

Date referitoare la construcții

Crt	Număr	Destinație construcție	Supraf. (mp)	Situație juridică	Observații / Referințe
A1.1	80442-C1	construcții de locuințe	152	Cu acte	Nr. niveluri:3; S. construita la sol:152 mp; S. construita desfasurata:456 mp; fosta C3

Lungime Segmente

1) Valorile lungimilor segmentelor sunt obținute din proiecție în plan.

Punct început	X / Y	Punct sfârșit	X / Y	Lungime segment (** (m)
1	508.117,788 421.422,231	2	508.123,086 421.426,662	6.907
2	508.123,086 421.426,662	3	508.086,989 421.452,326	44.29
3	508.086,989 421.452,326	4	508.084,04 421.449,589	4.023
4	508.084,04 421.449,589	5	508.084,573 421.447,628	2.032

Punct început	X / Y	Punct sfârșit	X / Y	Lungime segment (** (m)
5	508.084,573 421.447,628	6	508.083,183 421.445,616	2.445
6	508.083,183 421.445,616	7	508.092,832 421.432,557	16.237
7	508.092,832 421.432,557	8	508.088,358 421.427,711	6.595
8	508.088,358 421.427,711	9	508.099,122 421.419,387	13.607
9	508.099,122 421.419,387	10	508.099,476 421.419,872	0.6
10	508.099,476 421.419,872	11	508.106,435 421.415,2	8.382
11	508.106,435 421.415,2	1	508.117,788 421.422,231	13.354

** Lungimile segmentelor sunt determinate în planul de proiecție Stereo 70 și sunt rotunjite la 1 milimetru.

*** Distanța dintre puncte este formată din segmente cumulate ce sunt mai mici decât valoarea 1 milimetru.

**DATE DESPRE IMOBILUL NR. 2663**

Oficiul de Cadastru și Publicitate Imobiliară ARGES
Biroul de Cadastru și Publicitate Imobiliară Campulung

A. Partea I. Descrierea imobilului

TEREN Intravilan

Adresa: Loc. Valea Mare Pravat, Str Baraci, Nr. 529, Jud. Arges

Nr. Crt	Nr cadastral Nr. topografic	Suprafața* (mp)	Observații / Referințe
A1		250	Sector cadastral:29 Teren neimprejmuț;

Construcții

Crt	Nr cadastral Nr. topografic	Adresa	Observații / Referințe
A1.1		Loc. Valea Mare Pravat, Str Baraci, Nr. 529, Jud. Arges	Nr. niveluri:1; S. construita la sol:102 mp; S. construita desfasurata:102 mp;

B. Partea II. Proprietari și acte

Inscrieri privitoare la dreptul de proprietate și alte drepturi reale	Referințe
/	
Act Notarial nr. 226, din 26/04/1983 emis de NOTARIATUL DE STAT LOCAL CAMPULUNG (Certificat de deces nr.17/17.06.2003 eliberat de Primăria Comunei Valea Mare Pravăţ);	
B1	A1, A1.1
Intabulare, drept de PROPRIETATE bun propriu , dobandit prin Succesiune, cota actuala 1/1, cota initiala 1/1 1) MILOȘOIU MARIA DEFUNCT:Da	

C. Partea III. SARCINI .

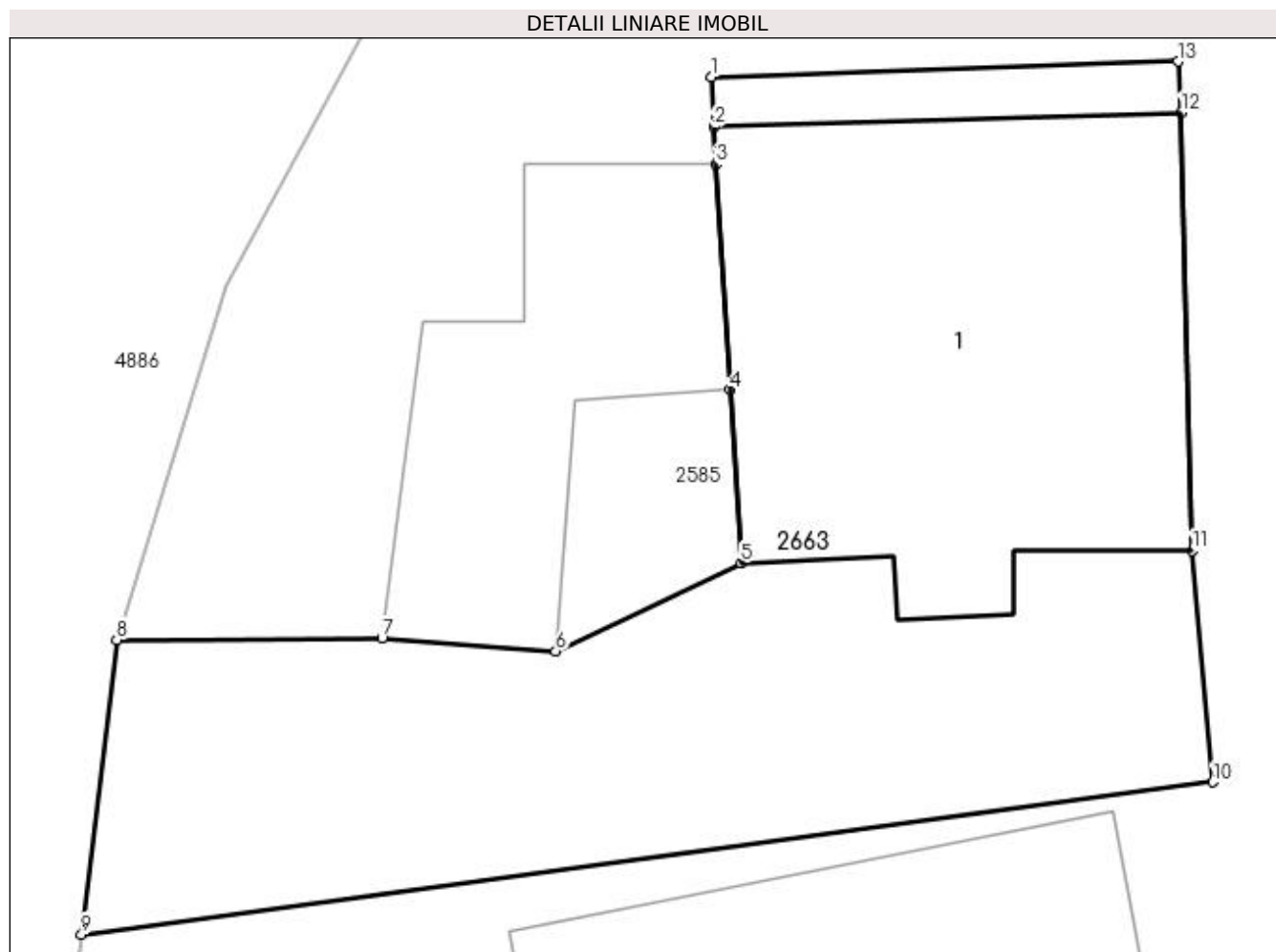
Inscrieri privind dezmembramintele dreptului de proprietate, drepturi reale de garanție și sarcini	Referințe
NU SUNT	

Anexa Nr. 1 La Partea I

Teren

Nr cadastral	Suprafața (mp)*	Observații / Referințe
	250	

* Suprafața este determinată în planul de proiecție Stereo 70.



Date referitoare la teren

Crt	Categorie folosință	Intra vilan	Suprafața (mp)	Tarla	Parcelă	Nr. topo	Observații / Referințe
1	curți constructii	DA	250	15	807	-	

Date referitoare la construcții

Crt	Număr	Destinație construcție	Supraf. (mp)	Situație juridică	Observații / Referințe
A1.1		construcții de locuințe	102	Cu acte	Nr. niveluri:1; S. construita la sol:102 mp; S. construita desfasurata:102 mp;

Lungime Segmente

1) Valorile lungimilor segmentelor sunt obținute din proiecție în plan.

Punct început	X / Y	Punct sfârșit	X / Y	Lungime segment (** (m)
1	508.287,062 421.793,231	2	508.287,112 421.792,126	1.106
2	508.287,112 421.792,126	3	508.287,164 421.791,296	0.832
3	508.287,164 421.791,296	4	508.287,478 421.786,305	5.001
4	508.287,478 421.786,305	5	508.287,72 421.782,466	3.847

Punct început	X / Y	Punct sfârșit	X / Y	Lungime segment (** (m)
5	508.287,72 421.782,466	6	508.283,613 421.780,516	4.546
6	508.283,613 421.780,516	7	508.279,761 421.780,806	3.863
7	508.279,761 421.780,806	8	508.273,887 421.780,775	5.874
8	508.273,887 421.780,775	9	508.273,106 421.774,249	6.573
9	508.273,106 421.774,249	10	508.298,168 421.777,618	25.287
10	508.298,168 421.777,618	11	508.297,708 421.782,748	5.151
11	508.297,708 421.782,748	12	508.297,474 421.792,442	9.697
12	508.297,474 421.792,442	13	508.297,403 421.793,575	1.135
13	508.297,403 421.793,575	1	508.287,062 421.793,231	10.347

** Lungimile segmentelor sunt determinate în planul de proiecție Stereo 70 și sunt rotunjite la 1 milimetru.

*** Distanța dintre puncte este formată din segmente cumulate ce sunt mai mici decât valoarea 1 milimetru.

**DATE DESPRE IMOBILUL NR. 2664**

Oficiul de Cadastru și Publicitate Imobiliară ARGES
Biroul de Cadastru și Publicitate Imobiliară Campulung

A. Partea I. Descrierea imobilului

TEREN Necunoscut

Adresa: Loc. Valea Mare Pravat, Jud. Arges

Nr. Crt	Nr cadastral Nr. topografic	Suprafața* (mp)	Observații / Referințe
A1		1.572	Sector cadastral:29 Teren imprejmuit;

B. Partea II. Proprietari și acte

Inscrieri privitoare la dreptul de proprietate și alte drepturi reale	Referințe
/	
Act Normativ nr. 7, din 13/03/1996 emis de PARLAMENT (art. 13 alin. 15);	
B1	A1
Inscrierea provizorie, drept de PROPRIETATE, dobandit prin Lege, cota actuala 1/1, cota initiala 1/1 1) COMUNA VALEA MARE PRAVAT, CIF:5010196	

C. Partea III. SARCINI .

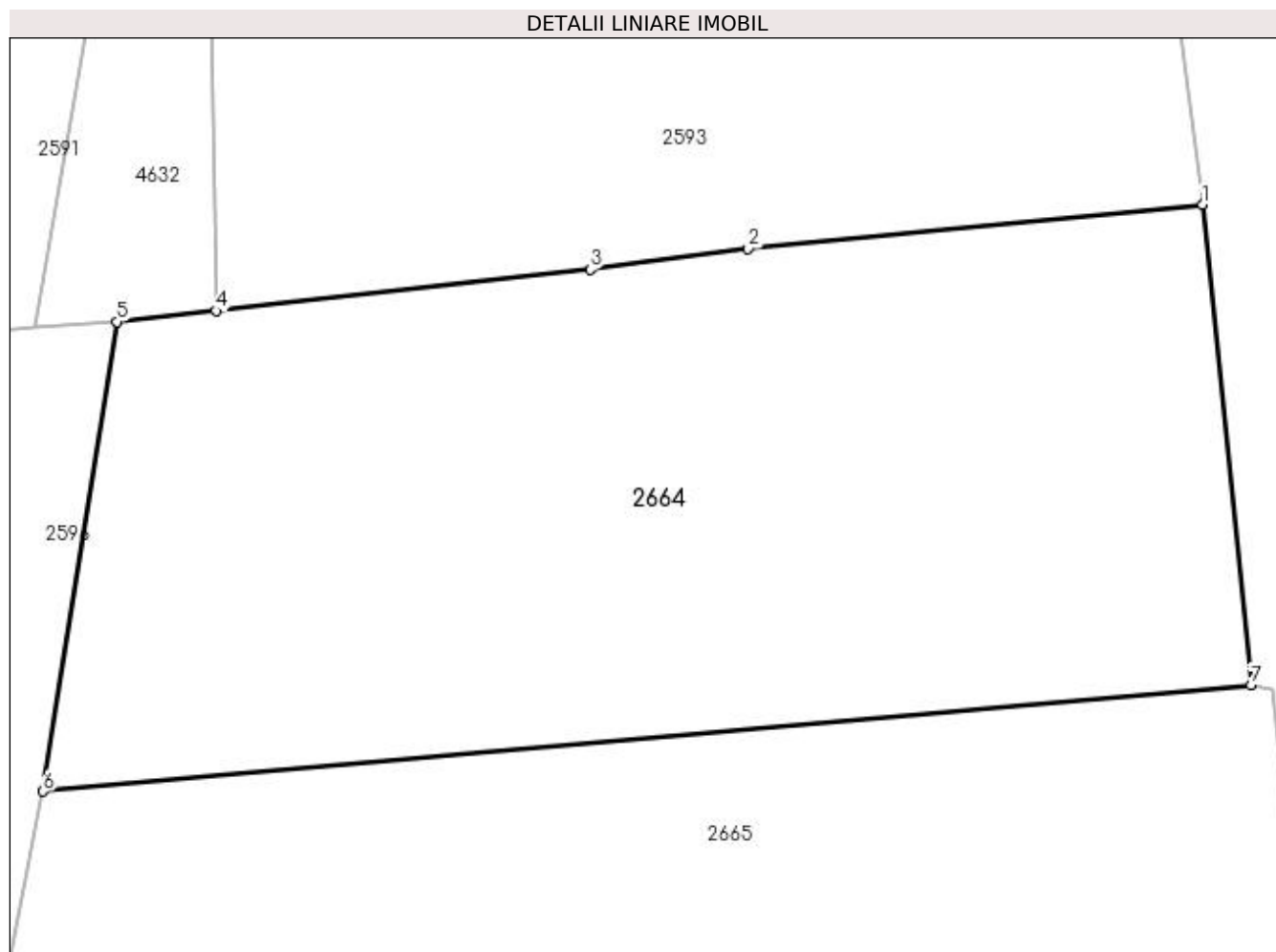
Inscrieri privind dezmembramintele dreptului de proprietate, drepturi reale de garanție și sarcini	Referințe
NU SUNT	

Anexa Nr. 1 La Partea I

Teren

Nr cadastral	Suprafața (mp)*	Observații / Referințe
	1.572	

* Suprafața este determinată în planul de proiecție Stereo 70.



Date referitoare la teren

Crt	Categorie folosință	Intra vilan	Suprafața (mp)	Tarla	Parcelă	Nr. topo	Observații / Referințe
1	livada	DA	581	15	275	-	
2	livada	NU	991	15	275	-	

Lungime Segmente

1) Valorile lungimilor segmentelor sunt obținute din proiecție în plan.

Punct început	X / Y	Punct sfârșit	X / Y	Lungime segment (** (m)
1	508.419,422 421.642,362	2	508.395,04 421.639,984	24.498
2	508.395,04 421.639,984	3	508.386,538 421.638,868	8.575
3	508.386,538 421.638,868	4	508.366,453 421.636,646	20.208
4	508.366,453 421.636,646	5	508.361,127 421.636,057	5.358

Punct început	X / Y	Punct sfârșit	X / Y	Lungime segment (** (m)
5	508.361,127 421.636,057	6	508.357,174 421.610,847	25.518
6	508.357,174 421.610,847	7	508.422,035 421.616,566	65.113
7	508.422,035 421.616,566	1	508.419,422 421.642,362	25.928

** Lungimile segmentelor sunt determinate în planul de proiecție Stereo 70 și sunt rotunjite la 1 milimetru.

*** Distanța dintre puncte este formată din segmente cumulate ce sunt mai mici decât valoarea 1 milimetru.

**DATE DESPRE IMOBILUL NR. 2665**

Oficiul de Cadastru și Publicitate Imobiliară ARGES
Biroul de Cadastru și Publicitate Imobiliară Campulung

A. Partea I. Descrierea imobilului

TEREN Necunoscut

Adresa: Loc. Valea Mare Pravat, Jud. Arges

Nr. Crt	Nr cadastral Nr. topografic	Suprafața* (mp)	Observații / Referințe
A1		1.736	Sector cadastral:29 Teren imprejmuit;

B. Partea II. Proprietari și acte

Inscrieri privitoare la dreptul de proprietate și alte drepturi reale	Referințe
/	
Act Normativ nr. 7, din 13/03/1996 emis de PARLAMENT (art. 13 alin. 15);	
B1	A1
Inscrierea provizorie, drept de PROPRIETATE, dobandit prin Lege, cota actuala 1/1, cota initiala 1/1 1) COMUNA VALEA MARE PRAVAT, CIF:5010196	

C. Partea III. SARCINI .

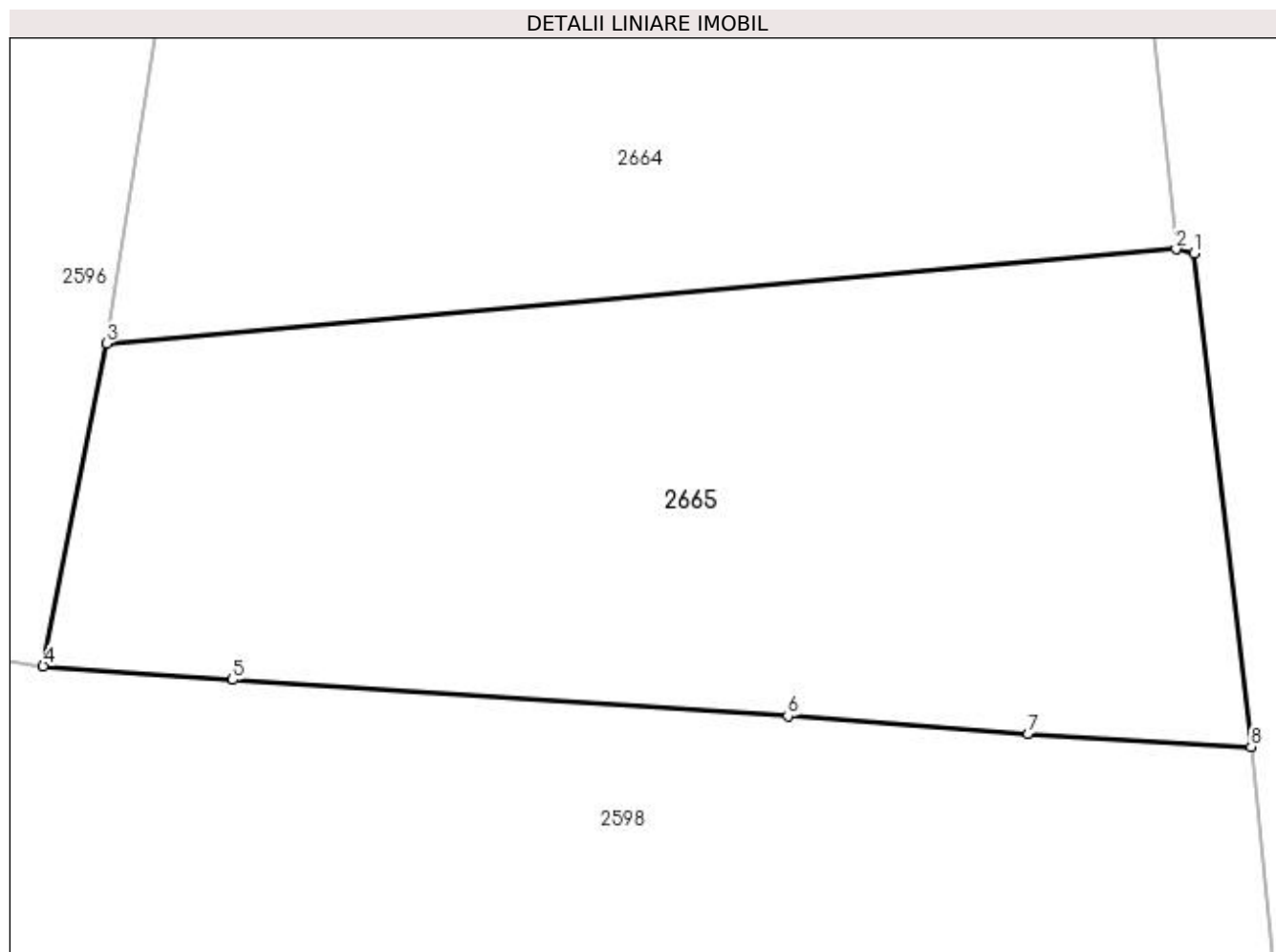
Inscrieri privind dezmembramintele dreptului de proprietate, drepturi reale de garanție și sarcini	Referințe
NU SUNT	

Anexa Nr. 1 La Partea I

Teren

Nr cadastral	Suprafața (mp)*	Observații / Referințe
	1.736	

* Suprafața este determinată în planul de proiecție Stereo 70.



Date referitoare la teren

Crt	Categorie folosință	Intravilan	Suprafața (mp)	Tarla	Parcelă	Nr. topo	Observații / Referințe
1	livada	DA	588	15	275	-	
2	livada	NU	1.148	15	275	-	

Lungime Segmente

1) Valorile lungimilor segmentelor sunt obținute din proiecție în plan.

Punct început	X / Y	Punct sfârșit	X / Y	Lungime segment (** (m)
1	508.423,138 421.616,331	2	508.422,035 421.616,566	1.128
2	508.422,035 421.616,566	3	508.357,174 421.610,847	65.113
3	508.357,174 421.610,847	4	508.353,337 421.591,304	19.916
4	508.353,337 421.591,304	5	508.364,827 421.590,465	11.521

Punct început	X / Y	Punct sfârșit	X / Y	Lungime segment (** (m)
5	508.364,827 421.590,465	6	508.398,495 421.588,266	33.74
6	508.398,495 421.588,266	7	508.413,062 421.587,175	14.608
7	508.413,062 421.587,175	8	508.426,593 421.586,417	13.552
8	508.426,593 421.586,417	1	508.423,138 421.616,331	30.113

** Lungimile segmentelor sunt determinate în planul de proiecție Stereo 70 și sunt rotunjite la 1 milimetru.

*** Distanța dintre puncte este formată din segmente cumulate ce sunt mai mici decât valoarea 1 milimetru.

**DATE DESPRE IMOBILUL NR. 2666**

Oficiul de Cadastru și Publicitate Imobiliară ARGES
Biroul de Cadastru și Publicitate Imobiliară Campulung

A. Partea I. Descrierea imobilului

TEREN Necunoscut

Adresa: Loc. Valea Mare Pravat, Jud. Arges

Nr. Crt	Nr cadastral Nr. topografic	Suprafața* (mp)	Observații / Referințe
A1		2.499	Sector cadastral:29 Teren neimprejmuit;

B. Partea II. Proprietari și acte

Inscrieri privitoare la dreptul de proprietate și alte drepturi reale	Referințe
/	
Act Normativ nr. 7, din 13/03/1996 emis de PARLAMENT (art. 13 alin. 15);	
B1	A1
Inscrierea provizorie, drept de PROPRIETATE, dobandit prin Lege, cota actuala 1/1, cota initiala 1/1 1) COMUNA VALEA MARE PRAVAT, CIF:5010196	

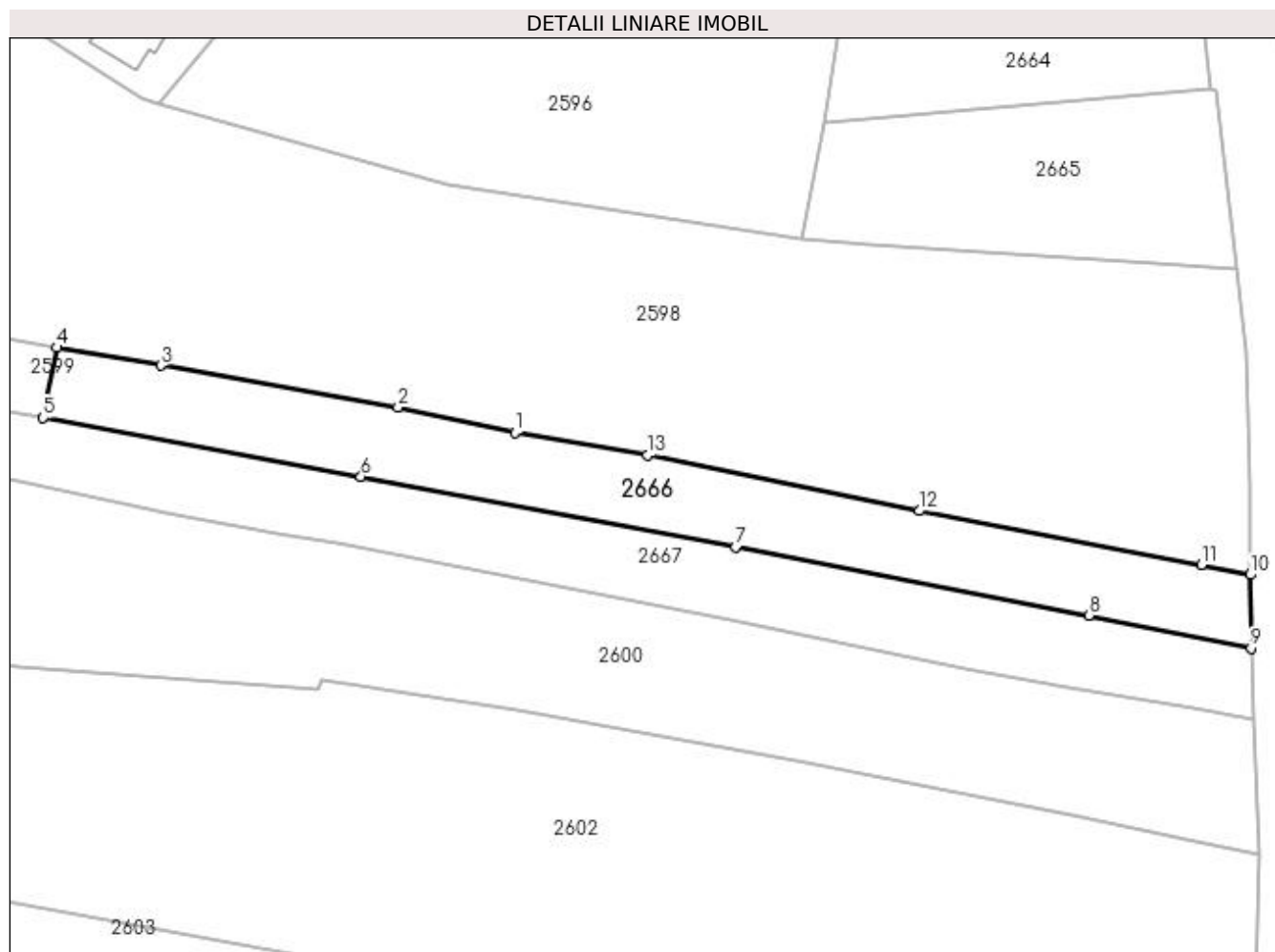
C. Partea III. SARCINI .

Inscrieri privind dezmembramintele dreptului de proprietate, drepturi reale de garanție și sarcini	Referințe
NU SUNT	

Anexa Nr. 1 La Partea I**Teren**

Nr cadastral	Suprafața (mp)*	Observații / Referințe
	2.499	

* Suprafața este determinată în planul de proiecție Stereo 70.

**Date referitoare la teren**

Crt	Categorie folosință	Intravilan	Suprafața (mp)	Tarla	Parcelă	Nr. topo	Observații / Referințe
1	faneata	DA	660	15	819	-	
2	livada	DA	1.277	15	275	-	
3	livada	NU	562	15	275	-	

Lungime Segmente

1) Valorile lungimilor segmentelor sunt obținute din proiecție în plan.

Punct început	X / Y	Punct sfârșit	X / Y	Lungime segment (** (m)
1	508.305,177 421.558,899	2	508.285,564 421.563,148	20.068
2	508.285,564 421.563,148	3	508.245,682 421.570,146	40.491
3	508.245,682 421.570,146	4	508.228,192 421.573,148	17.746
4	508.228,192 421.573,148	5	508.225,911 421.561,334	12.032

Punct început	X / Y	Punct sfârșit	X / Y	Lungime segment (** (m)
5	508.225,911 421.561,334	6	508.279,31 421.551,46	54.304
6	508.279,31 421.551,46	7	508.342,266 421.539,614	64.061
7	508.342,266 421.539,614	8	508.401,582 421.528,161	60.412
8	508.401,582 421.528,161	9	508.428,846 421.522,627	27.82
9	508.428,846 421.522,627	10	508.428,686 421.534,993	12.367
10	508.428,686 421.534,993	11	508.420,505 421.536,675	8.352
11	508.420,505 421.536,675	12	508.373,139 421.545,703	48.219
12	508.373,139 421.545,703	13	508.327,43 421.555,037	46.652
13	508.327,43 421.555,037	1	508.305,177 421.558,899	22.586

** Lungimile segmentelor sunt determinate în planul de proiecție Stereo 70 și sunt rotunjite la 1 milimetru.

*** Distanța dintre puncte este formată din segmente cumulate ce sunt mai mici decât valoarea 1 milimetru.

**DATE DESPRE IMOBILUL NR. 2667**

Oficiul de Cadastru și Publicitate Imobiliară ARGES
Biroul de Cadastru și Publicitate Imobiliară Campulung

A. Partea I. Descrierea imobilului

TEREN Necunoscut

Adresa: Loc. Valea Mare Pravat, Str Baraci, Jud. Arges

Nr. Crt	Nr cadastral Nr. topografic	Suprafața* (mp)	Observații / Referințe
A1		2.982	Sector cadastral:29 Teren neimprejmuit;

B. Partea II. Proprietari și acte

Inscrieri privitoare la dreptul de proprietate și alte drepturi reale	Referințe
/	
Act Normativ nr. 7, din 13/03/1996 emis de PARLAMENT (art. 13 alin. 15);	
B1	A1
Inscrierea provizorie, drept de PROPRIETATE, dobandit prin Lege, cota actuala 1/1, cota initiala 1/1 1) COMUNA VALEA MARE PRAVAT, CIF:5010196	

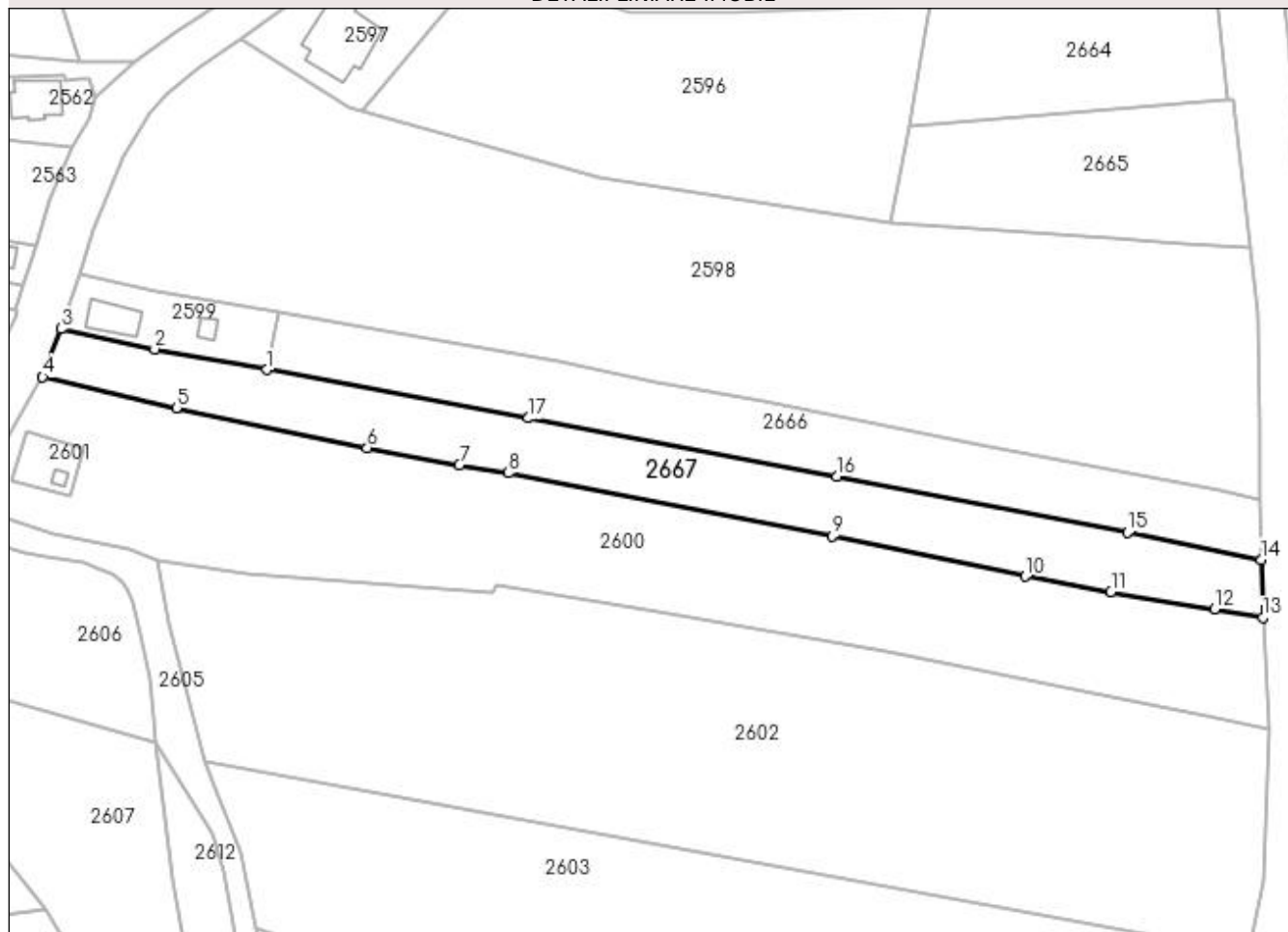
C. Partea III. SARCINI .

Inscrieri privind dezmembramintele dreptului de proprietate, drepturi reale de garanție și sarcini	Referințe
NU SUNT	

Anexa Nr. 1 La Partea I**Teren**

Nr cadastral	Suprafața (mp)*	Observații / Referințe
	2.982	

* Suprafața este determinată în planul de proiecție Stereo 70.

DETALII LINIARE IMOBIL**Date referitoare la teren**

Crt	Categorie folosință	Intra vilan	Suprafața (mp)	Tarla	Parcelă	Nr. topo	Observații / Referințe
1	faneata	DA	1.096	15	819	-	
2	livada	DA	1.310	15	275	-	
3	livada	NU	576	15	275	-	

Lungime Segmente

1) Valorile lungimilor segmentelor sunt obținute din proiecție în plan.

Punct început	X / Y	Punct sfârșit	X / Y	Lungime segment (** (m)
1	508.225,911 421.561,334	2	508.203,07 421.565,529	23.223
2	508.203,07 421.565,529	3	508.183,914 421.569,673	19.599
3	508.183,914 421.569,673	4	508.180,177 421.559,862	10.499
4	508.180,177 421.559,862	5	508.207,486 421.553,569	28.025

Punct început	X / Y	Punct sfârșit	X / Y	Lungime segment (** (m)
5	508.207,486 421.553,569	6	508.246,432 421.545,429	39.788
6	508.246,432 421.545,429	7	508.265,196 421.541,861	19.1
7	508.265,196 421.541,861	8	508.275,235 421.540,312	10.158
8	508.275,235 421.540,312	9	508.341,308 421.527,447	67.314
9	508.341,308 421.527,447	10	508.380,707 421.519,206	40.252
10	508.380,707 421.519,206	11	508.398,187 421.516,061	17.761
11	508.398,187 421.516,061	12	508.419,328 421.512,483	21.442
12	508.419,328 421.512,483	13	508.429,18 421.510,815	9.992
13	508.429,18 421.510,815	14	508.428,846 421.522,627	11.817
14	508.428,846 421.522,627	15	508.401,582 421.528,161	27.82
15	508.401,582 421.528,161	16	508.342,266 421.539,614	60.412
16	508.342,266 421.539,614	17	508.279,31 421.551,46	64.061
17	508.279,31 421.551,46	1	508.225,911 421.561,334	54.304

** Lungimile segmentelor sunt determinate în planul de proiecție Stereo 70 și sunt rotunjite la 1 milimetru.

*** Distanța dintre puncte este formată din segmente cumulate ce sunt mai mici decât valoarea 1 milimetru.

**DATE DESPRE IMOBILUL NR. 2668**

Oficiul de Cadastru și Publicitate Imobiliară ARGES
Biroul de Cadastru și Publicitate Imobiliară Campulung

A. Partea I. Descrierea imobilului

TEREN Intravilan

Adresa: Loc. Valea Mare Pravat, Jud. Arges

Nr. Crt	Nr cadastral Nr. topografic	Suprafața* (mp)	Observații / Referințe
A1		589	Sector cadastral:29 Teren neimprejmuit;

B. Partea II. Proprietari și acte

Inscrieri privitoare la dreptul de proprietate și alte drepturi reale	Referințe
/	
Act Normativ nr. 7, din 13/03/1996 emis de PARLAMENT (art. 13 alin. 15);	
B1	A1
Inscrierea provizorie, drept de PROPRIETATE, dobandit prin Lege, cota actuala 1/1, cota initiala 1/1 1) COMUNA VALEA MARE PRAVAT, CIF:5010196	

C. Partea III. SARCINI .

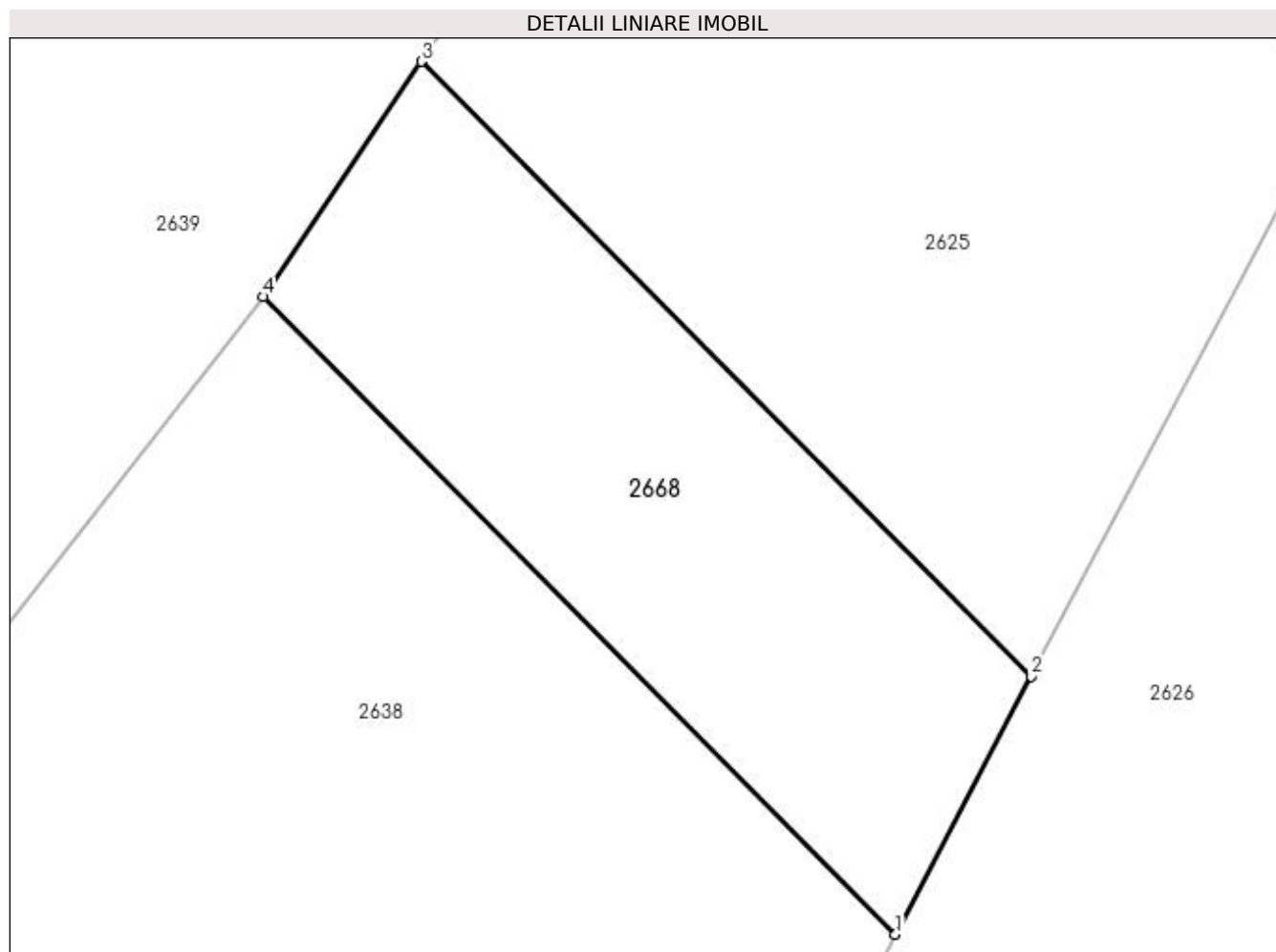
Inscrieri privind dezmembramintele dreptului de proprietate, drepturi reale de garanție și sarcini	Referințe
NU SUNT	

Anexa Nr. 1 La Partea I

Teren

Nr cadastral	Suprafața (mp)*	Observații / Referințe
	589	

* Suprafața este determinată în planul de proiecție Stereo 70.



Date referitoare la teren

Crt	Categorie folosință	Intravilan	Suprafața (mp)	Tarla	Parcelă	Nr. topo	Observații / Referințe
1	faneata	DA	589	17	999	-	

Lungime Segmente

1) Valorile lungimilor segmentelor sunt obținute din proiecție în plan.

Punct început	X / Y	Punct sfârșit	X / Y	Lungime segment (** (m)
1	508.247,236 421.115,583	2	508.253,902 421.128,215	14.283
2	508.253,902 421.128,215	3	508.223,99 421.158,344	42.456
3	508.223,99 421.158,344	4	508.216,226 421.146,818	13.897
4	508.216,226 421.146,818	1	508.247,236 421.115,583	44.014

**** Lungimile segmentelor sunt determinate în planul de proiecţie Stereo 70 şi sunt rotunjite la 1 milimetru.**

***** Distanţa dintre puncte este formată din segmente cumulate ce sunt mai mici decât valoarea 1 milimetru.**

**DATE DESPRE IMOBILUL NR. 2669**

Oficiul de Cadastru și Publicitate Imobiliară ARGES
Biroul de Cadastru și Publicitate Imobiliară Campulung

A. Partea I. Descrierea imobilului

TEREN Intravilan

Adresa: Loc. Valea Mare Pravat, Jud. Arges

Nr. Crt	Nr cadastral Nr. topografic	Suprafața* (mp)	Observații / Referințe
A1		280	Sector cadastral:29 Teren neimprejmuit;

B. Partea II. Proprietari și acte

Inscrieri privitoare la dreptul de proprietate și alte drepturi reale		Referințe
/		
Act Normativ nr. 7, din 13/03/1996 emis de PARLAMENT (art. 13 alin. 15);		
B1	Inscrierea provizorie, drept de PROPRIETATE, dobandit prin Lege, cota actuala 1/1, cota initiala 1/1 1) COMUNA VALEA MARE PRAVAT, CIF:5010196	A1

C. Partea III. SARCINI .

Inscrieri privind dezmembramintele dreptului de proprietate, drepturi reale de garanție și sarcini	Referințe
NU SUNT	

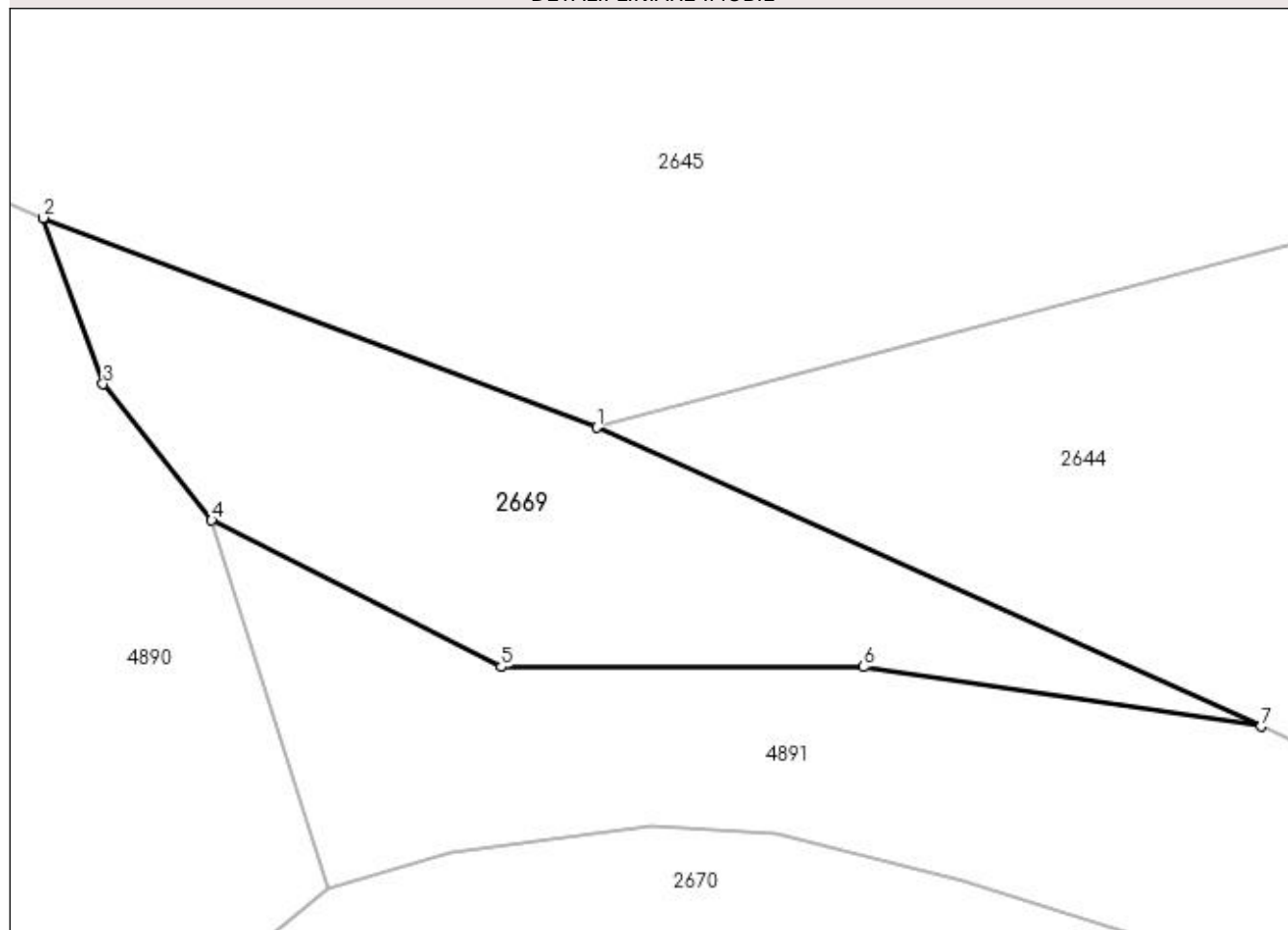
Anexa Nr. 1 La Partea I

Teren

Nr cadastral	Suprafața (mp)*	Observații / Referințe
	280	

* Suprafața este determinată în planul de proiecție Stereo 70.

DETALII LINIARE IMOBIL



Date referitoare la teren

Crt	Categorie folosință	Intravilan	Suprafața (mp)	Tarla	Parcelă	Nr. topo	Observații / Referințe
1	pasune	DA	280	17	1015	-	

Lungime Segmente

1) Valorile lungimilor segmentelor sunt obținute din proiecție în plan.

Punct început	X / Y	Punct sfârșit	X / Y	Lungime segment (** (m)
1	508.006,828 421.213,976	2	507.985,885 421.221,911	22.396
2	507.985,885 421.221,911	3	507.988,144 421.215,625	6.68
3	507.988,144 421.215,625	4	507.992,257 421.210,474	6.592
4	507.992,257 421.210,474	5	508.003,209 421.204,928	12.276
5	508.003,209 421.204,928	6	508.016,937 421.204,928	13.728

Punct început	X / Y	Punct sfârșit	X / Y	Lungime segment (** (m)
6	508.016,937 421.204,928	7	508.031,968 421.202,664	15.201
7	508.031,968 421.202,664	1	508.006,828 421.213,976	27.568

** Lungimile segmentelor sunt determinate în planul de proiecție Stereo 70 și sunt rotunjite la 1 milimetru.

*** Distanța dintre puncte este formată din segmente cumulate ce sunt mai mici decât valoarea 1 milimetru.

**DATE DESPRE IMOBILUL NR. 2670**

Oficiul de Cadastru și Publicitate Imobiliară ARGES
Biroul de Cadastru și Publicitate Imobiliară Campulung

A. Partea I. Descrierea imobilului

TEREN Intravilan

Adresa: Loc. Valea Mare Pravat, Jud. Arges

Nr. Crt	Nr cadastral Nr. topografic	Suprafața* (mp)	Observații / Referințe
A1		Din acte: 3.715 Masurata: 4.046	Sector cadastral:30 Teren imprejmuit;

B. Partea II. Proprietari și acte

Inscrieri privitoare la dreptul de proprietate și alte drepturi reale		Referințe
/		
Act Administrativ nr. 34772, din 14/02/1994 emis de CJPSDPAT ARGES;		
B1	Intabulare, drept de PROPRIETATE, dobandit prin Reconstituire, cota actuala 1/1, cota initiala 1/1 1) SIMIONESCU GHEORGHE, lipsă CNP	A1

C. Partea III. SARCINI .

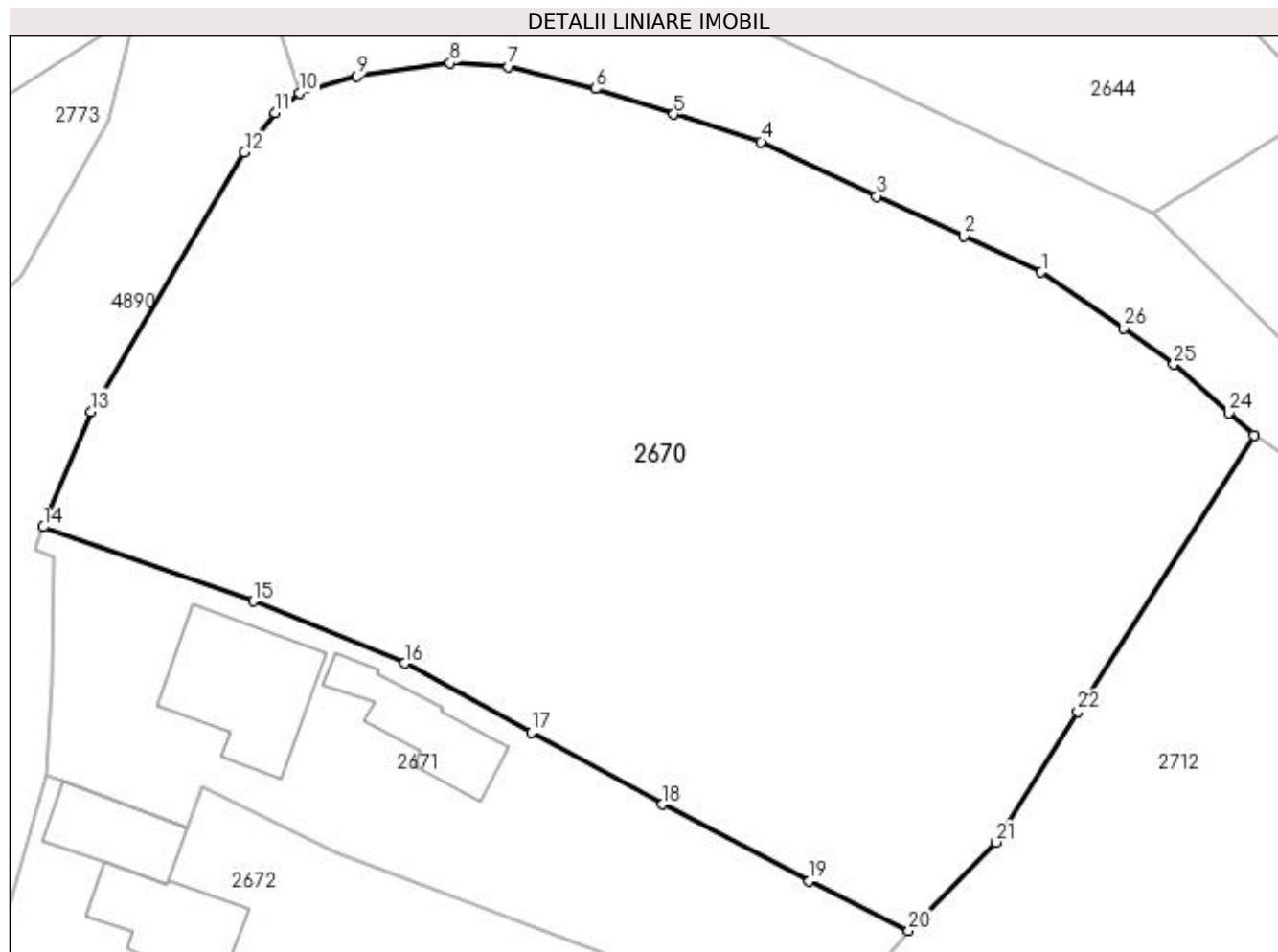
Inscrieri privind dezmembramintele dreptului de proprietate, drepturi reale de garanție și sarcini	Referințe
NU SUNT	

Anexa Nr. 1 La Partea I

Teren

Nr cadastral	Suprafața (mp)*	Observații / Referințe
	Din acte: 3.715 Masurata: 4.046	

* Suprafața este determinată în planul de proiecție Stereo 70.



Date referitoare la teren

Crt	Categorie folosință	Intra vilan	Suprafața (mp)	Tarla	Parcelă	Nr. topo	Observații / Referințe
1	faneata	DA	4.046	18	1043,1044,1089	-	În act se regăsește T19 și P1200

Lungime Segmente

1) Valorile lungimilor segmentelor sunt obținute din proiecție în plan.

Punct început	X / Y	Punct sfârșit	X / Y	Lungime segment (** (m)	Punct început	X / Y	Punct sfârșit	X / Y	Lungime segment (** (m)
1	508.056,896 421.181,96	2	508.050,6 421.184,895	6.946	2	508.050,6 421.184,895	3	508.043,542 421.188,124	7.762
3	508.043,542 421.188,124	4	508.034,15 421.192,555	10.385	4	508.034,15 421.192,555	5	508.027,051 421.194,801	7.446
5	508.027,051 421.194,801	6	508.020,712 421.196,846	6.661	6	508.020,712 421.196,846	7	508.013,633 421.198,638	7.302
7	508.013,633 421.198,638	8	508.008,879 421.198,934	4.763	8	508.008,879 421.198,934	9	508.001,32 421.197,899	7.63
9	508.001,32 421.197,899	10	507.996,658 421.196,526	4.86	10	507.996,658 421.196,526	11	507.994,653 421.194,917	2.571

Punct început	X / Y	Punct sfârșit	X / Y	Lungime segment (** (m)	Punct început	X / Y	Punct sfârșit	X / Y	Lungime segment (** (m)
11	507.994,653 421.194,917	12	507.992,19 421.191,701	4.051	12	507.992,19 421.191,701	13	507.979,733 421.170,638	24.471
13	507.979,733 421.170,638	14	507.975,845 421.161,283	10.131	14	507.975,845 421.161,283	15	507.992,882 421.155,261	18.07
15	507.992,882 421.155,261	16	508.005,204 421.150,223	13.312	16	508.005,204 421.150,223	17	508.015,489 421.144,591	11.726
17	508.015,489 421.144,591	18	508.026,153 421.138,766	12.151	18	508.026,153 421.138,766	19	508.038,052 421.132,517	13.44
19	508.038,052 421.132,517	20	508.046,14 421.128,486	9.037	20	508.046,14 421.128,486	21	508.053,234 421.135,685	10.107
21	508.053,234 421.135,685	22	508.059,842 421.146,295	12.5	22	508.059,842 421.146,295	23	508.074,175 421.168,733	26.625
23	508.074,175 421.168,733	24	508.072,136 421.170,531	2.719	24	508.072,136 421.170,531	25	508.067,656 421.174,479	5.971
25	508.067,656 421.174,479	26	508.063,622 421.177,447	5.008	26	508.063,622 421.177,447	1	508.056,896 421.181,96	8.1

** Lungimile segmentelor sunt determinate în planul de proiecție Stereo 70 și sunt rotunjite la 1 milimetru.

*** Distanța dintre puncte este formată din segmente cumulate ce sunt mai mici decât valoarea 1 milimetru.

**DATE DESPRE IMOBILUL NR. 2671**

Oficiul de Cadastru și Publicitate Imobiliară ARGES
Biroul de Cadastru și Publicitate Imobiliară Campulung

A. Partea I. Descrierea imobilului

TEREN Intravilan

Adresa: Loc. Valea Mare Pravăț, Str Baraci Iii, Nr. 470, Jud. Arges

Nr. Crt	Nr cadastral Nr. topografic	Suprafața* (mp)	Observații / Referințe
A1	80338	Din acte: 988 Masurata: 1.072	Sector cadastral:30 Teren imprejmuit;

Construcții

Crt	Nr cadastral Nr. topografic	Adresa	Observații / Referințe
A1.1	80338-C1	Loc. Valea Mare Pravăț, Str Baraci Iii, Nr. 470, Jud. Arges	Nr. niveluri:1; S. construita la sol:111 mp; S. construita desfasurata:111 mp;
A1.2		Loc. Valea Mare Pravăț, Str Baraci Iii, Nr. 470, Jud. Arges	Nr. niveluri:1; S. construita la sol:62 mp; S. construita desfasurata:62 mp;

B. Partea II. Proprietari și acte

Inscrieri privitoare la dreptul de proprietate și alte drepturi reale	Referințe
8582 / 29/07/2010	
Act Notarial nr. 118, din 15/01/1996 emis de BNP TULUCA FILOFTEIA (act administrativ nr. 3735/14-07-2010 emis de PRIMARIA VALEA MARE PRAVAT; act administrativ nr. 3736/09-07-2010 emis de PRIMARIA VALEA MARE PRAVAT;);	
B1	A1
Intabulare, drept de PROPRIETATE, dobandit prin Conventie, cota actuala 1/1, cota initiala 1/1	
1) MACARESCU MIHAIL-NARCIS, casatorit cu	
2) MACARESCU LOREDANA MIHAELA, lipsă CNP	
15126 / 16/12/2010	
Act Administrativ nr. 7154, din 14/12/2010 emis de PRIMARIA VALEA MARE PRAVAT (act administrativ nr. 7155/14-12-2010 emis de PRIMARIA VALEA MARE PRAVAT; act administrativ nr. 7156/14-12-2010 emis de PRIMARIA VALEA MARE PRAVAT; act administrativ nr. 8582/29-07-2010 emis de ANCP; act notarial nr. 118/15-01-1996 emis de BNP;);	
B2	A1.1
Intabulare, drept de PROPRIETATE, dobandit prin Construire, cota actuala 1/1, cota initiala 1/1	
1) MACARESCU MIHAIL-NARCIS	
2) MACARESCU LOREDANA-MIHAELA	
/	
Act Normativ nr. 7, din 13/03/1996 emis de PARLAMENT (art.12,alin.16);	
B3	A1.2
Intabulare, drept de PROPRIETATE, dobandit prin Construire, cota actuala 1/1, cota initiala 1/1	
1) MACARESCU MIHAIL-NARCIS	
2) MACARESCU LOREDANA MIHAELA, lipsă CNP	

C. Partea III. SARCINI .

Inscrieri privind dezmembramintele dreptului de proprietate, drepturi reale de garanție și sarcini	Referințe
NU SUNT	

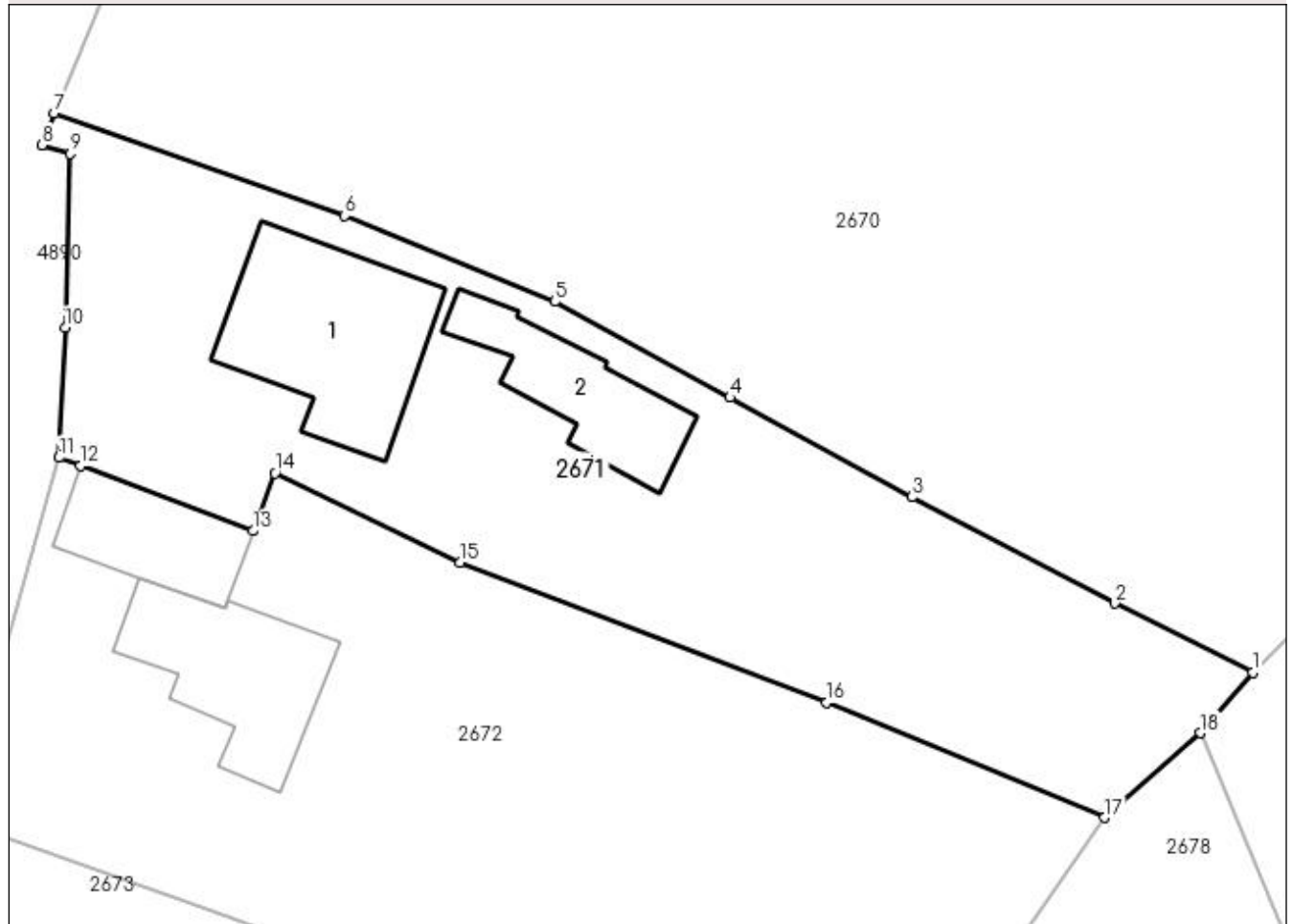
Anexa Nr. 1 La Partea I

Teren

Nr cadastral	Suprafața (mp)*	Observații / Referințe
80338	Din acte: 988 Masurata: 1.072	

* Suprafața este determinată în planul de proiecție Stereo 70.

DETALII LINIARE IMOBIL



Date referitoare la teren

Crt	Categorie folosință	Intra vilan	Suprafața (mp)	Tarla	Parcelă	Nr. topo	Observații / Referințe
1	curți constructii	DA	1.072	18	1088,1089	-	

Date referitoare la construcții

Crt	Număr	Destinație construcție	Supraf. (mp)	Situație juridică	Observații / Referințe
A1.1	80338-C1	construcții de locuințe	111	Cu acte	Nr. niveluri:1; S. construita la sol:111 mp; S. construita desfasurata:111 mp;
A1.2		construcții anexa	62	Cu acte	Nr. niveluri:1; S. construita la sol:62 mp; S. construita desfasurata:62 mp;

Lungime Segmente

1) Valorile lungimilor segmentelor sunt obținute din proiecție în plan.

Punct început	X / Y	Punct sfârșit	X / Y	Lungime segment (** (m)
1	508.046,14 421.128,486	2	508.038,052 421.132,517	9.037
2	508.038,052 421.132,517	3	508.026,153 421.138,766	13.44

Punct început	X / Y	Punct sfârșit	X / Y	Lungime segment (** (m)
3	508.026,153 421.138,766	4	508.015,489 421.144,591	12.151
4	508.015,489 421.144,591	5	508.005,204 421.150,223	11.726
5	508.005,204 421.150,223	6	507.992,882 421.155,261	13.312
6	507.992,882 421.155,261	7	507.975,845 421.161,283	18.07
7	507.975,845 421.161,283	8	507.975,143 421.159,41	2.0
8	507.975,143 421.159,41	9	507.976,775 421.158,89	1.713
9	507.976,775 421.158,89	10	507.976,497 421.148,684	10.21
10	507.976,497 421.148,684	11	507.976,115 421.141,076	7.618
11	507.976,115 421.141,076	12	507.977,405 421.140,588	1.379
12	507.977,405 421.140,588	13	507.987,501 421.136,769	10.794
13	507.987,501 421.136,769	14	507.988,796 421.140,162	3.632
14	507.988,796 421.140,162	15	507.999,663 421.134,921	12.065
15	507.999,663 421.134,921	16	508.021,166 421.126,707	23.018
16	508.021,166 421.126,707	17	508.037,445 421.119,954	17.624
17	508.037,445 421.119,954	18	508.043,074 421.124,928	7.512
18	508.043,074 421.124,928	1	508.046,14 421.128,486	4.697

** Lungimile segmentelor sunt determinate în planul de proiecție Stereo 70 și sunt rotunjite la 1 milimetru.

*** Distanța dintre puncte este formată din segmente cumulate ce sunt mai mici decât valoarea 1 milimetru.

**DATE DESPRE IMOBILUL NR. 2672**

Oficiul de Cadastru și Publicitate Imobiliară ARGES
Biroul de Cadastru și Publicitate Imobiliară Campulung

A. Partea I. Descrierea imobilului

TEREN Intravilan

Adresa: Loc. Valea Mare Pravăț, Str Baraci Iii, Nr. 469, Jud. Arges

Nr. Crt	Nr cadastral Nr. topografic	Suprafața* (mp)	Observații / Referințe
A1	80380	Din acte: 1.509 Masurata: 1.446	Sector cadastral:30 Teren imprejmuit;

Construcții

Crt	Nr cadastral Nr. topografic	Adresa	Observații / Referințe
A1.1	80380-C1	Loc. Valea Mare Pravăț, Str Baraci Iii, Nr. 469, Jud. Arges	Nr. niveluri:1; S. construita la sol:83 mp; S. construita desfasurata:83 mp; se rectifica cf.art.12,alin.16 (Legea7/1996)
A1.2	80380-C2	Loc. Valea Mare Pravăț, Str Baraci Iii, Nr. 469, Jud. Arges	Nr. niveluri:1; S. construita la sol:52 mp; S. construita desfasurata:52 mp; se rectifica cf.art.12,alin.16 (Legea7/1996)

B. Partea II. Proprietari și acte

Inscrieri privitoare la dreptul de proprietate și alte drepturi reale		Referințe
5055 / 13/04/2011		
Act Notarial nr. 1244, din 12/04/2011 emis de BNP CAZACU SORIN BENONE;		
B4	Intabulare, drept de PROPRIETATE, dobandit prin Conventie, cota actuala 1/1, cota initiala 1/1 1) MĂCĂRESCU BOGDAN-GRIGORE, necasatorit	A1, A1.1, A1.2

C. Partea III. SARCINI

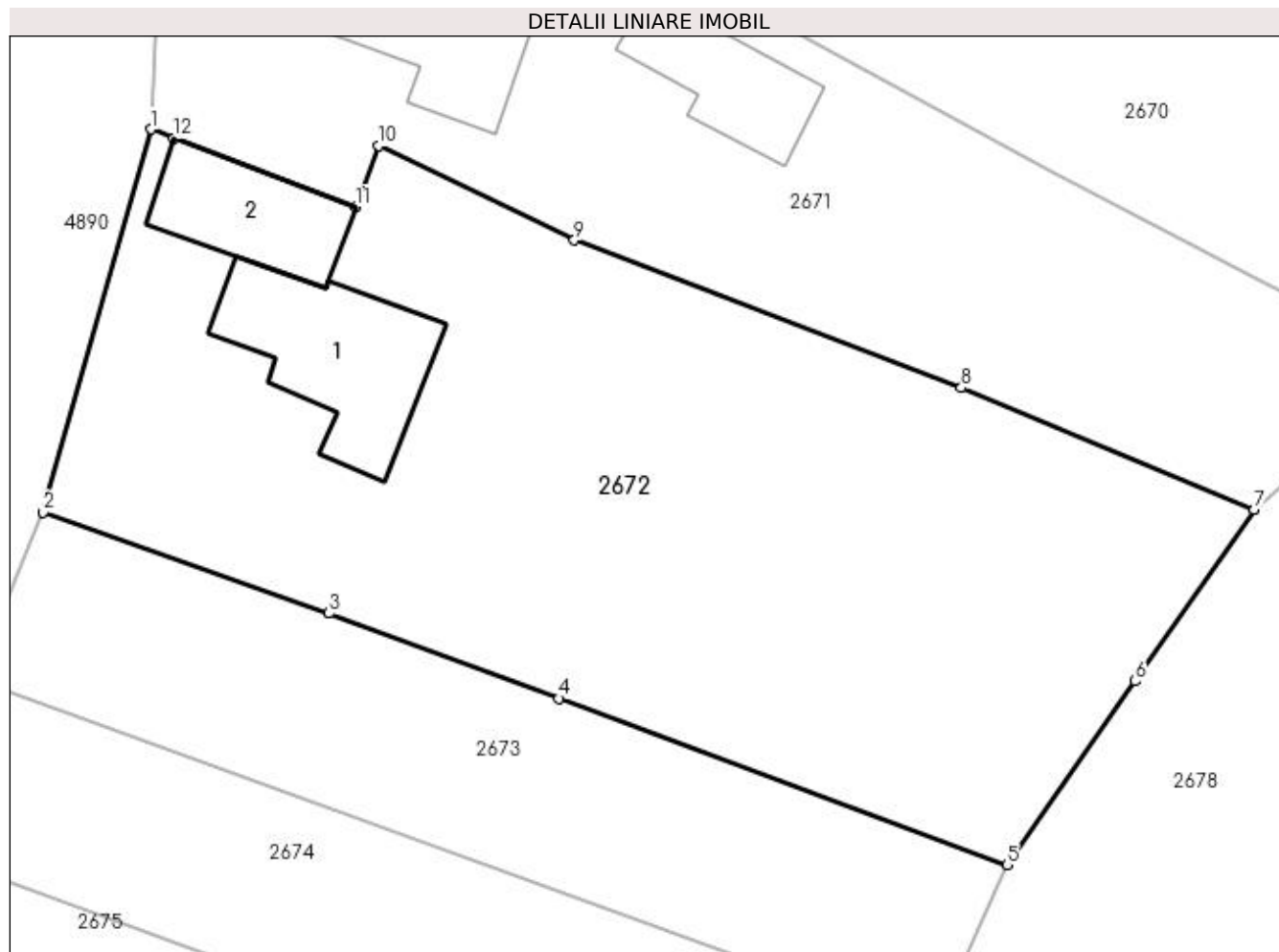
Inscrieri privind dezmembramintele dreptului de proprietate, drepturi reale de garanție și sarcini		Referințe
5055 / 13/04/2011		
Act Notarial nr. 1244, din 12/04/2011 emis de BNP CAZACU SORIN BENONE;		
C1	se inscrie dreptul de abitație viagera, 1) MĂCĂRESCU GHEORGHE 2) MĂCĂRESCU EMILIA, soti	A1.1, A1.2

Anexa Nr. 1 La Partea I

Teren

Nr cadastral	Suprafața (mp)*	Observații / Referințe
80380	Din acte: 1.509 Masurata: 1.446	

* Suprafața este determinată în planul de proiecție Stereo 70.



Date referitoare la teren

Crt	Categorie folosință	Intra vilan	Suprafața (mp)	Tarla	Parcelă	Nr. topo	Observații / Referințe
1	curți constructii	DA	753	18	1087,1088	-	
2	arabil	DA	693	18	1087,1089	-	

Date referitoare la construcții

Crt	Număr	Destinație construcție	Supraf. (mp)	Situație juridică	Observații / Referințe
A1.1	80380-C1	construcții de locuințe	Din acte: 46 Masurata: 83	Cu acte	Nr. niveluri:1; S. construita la sol:83 mp; S. construita desfasurata:83 mp; se rectifica cf. art.12,alin.16(Legea7/1996)
A1.2	80380-C2	construcții anexa	Din acte: 60 Masurata: 52	Cu acte	Nr. niveluri:1; S. construita la sol:52 mp; S. construita desfasurata:52 mp; se rectifica cf. art.12,alin.16(Legea7/1996)

Lungime Segmente

1) Valorile lungimilor segmentelor sunt obținute din proiecție în plan.

Punct început	X / Y	Punct sfârșit	X / Y	Lungime segment (** (m)
1	507.976,115 421.141,076	2	507.970,136 421.119,801	22.099

Punct început	X / Y	Punct sfârșit	X / Y	Lungime segment (** (m)
2	507.970,136 421.119,801	3	507.986,02 421.114,171	16.852
3	507.986,02 421.114,171	4	507.998,801 421.109,447	13.626
4	507.998,801 421.109,447	5	508.023,699 421.100,207	26.557
5	508.023,699 421.100,207	6	508.030,844 421.110,409	12.455
6	508.030,844 421.110,409	7	508.037,445 421.119,954	11.605
7	508.037,445 421.119,954	8	508.021,166 421.126,707	17.624
8	508.021,166 421.126,707	9	507.999,663 421.134,921	23.018
9	507.999,663 421.134,921	10	507.988,796 421.140,162	12.065
10	507.988,796 421.140,162	11	507.987,501 421.136,769	3.632
11	507.987,501 421.136,769	12	507.977,405 421.140,588	10.794
12	507.977,405 421.140,588	1	507.976,115 421.141,076	1.379

** Lungimile segmentelor sunt determinate în planul de proiecție Stereo 70 și sunt rotunjite la 1 milimetru.

*** Distanța dintre puncte este formată din segmente cumulate ce sunt mai mici decât valoarea 1 milimetru.

**DATE DESPRE IMOBILUL NR. 2673**

Oficiul de Cadastru și Publicitate Imobiliară ARGES
Biroul de Cadastru și Publicitate Imobiliară Campulung

A. Partea I. Descrierea imobilului

TEREN Intravilan

Nr. CF vechi:383
Nr. cadastral vechi:557

Adresa: Loc. Valea Mare Pravat, Str Baraci Iii, Jud. Arges, pct La Fantana

Nr. Crt	Nr cadastral Nr. topografic	Suprafața* (mp)	Observații / Referințe
A1	81982	568	Sector cadastral:30 Teren neimprejmuit;

B. Partea II. Proprietari și acte

Inscrieri privitoare la dreptul de proprietate și alte drepturi reale		Referințe
1119 / 03/03/2005		
Act Notarial nr. 39, din 02/03/2005 emis de notar public Tuluca Filofteia;		
B1	Intabulare, drept de PROPRIETATE-sucesiune, dobandit prin lesire Din Indiviziune, cota actuala 1/1, cota initiala 1/1 1) MARIN MIHAELA , lipsă CNP	A1

C. Partea III. SARCINI .

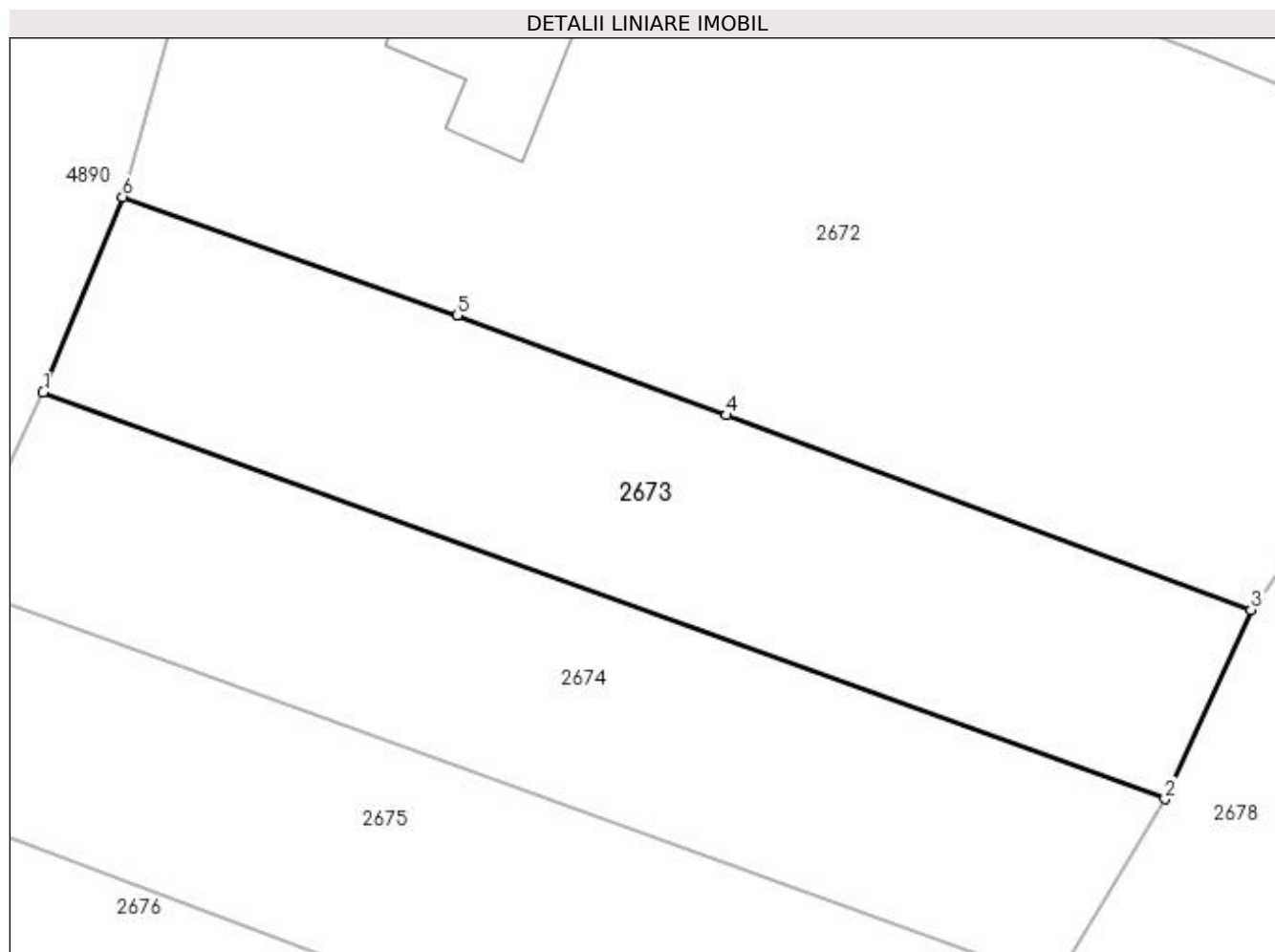
Inscrieri privind dezmembramintele dreptului de proprietate, drepturi reale de garanție și sarcini	Referințe
NU SUNT	

Anexa Nr. 1 La Partea I

Teren

Nr cadastral	Suprafața (mp)*	Observații / Referințe
81982	568	

* Suprafața este determinată în planul de proiecție Stereo 70.



Date referitoare la teren

Crt	Categorie folosință	Intravilan	Suprafața (mp)	Tarla	Parcelă	Nr. topo	Observații / Referințe
1	faneata	DA	568	18	1086	-	

Lungime Segmente

1) Valorile lungimilor segmentelor sunt obținute din proiecție în plan.

Punct început	X / Y	Punct sfârșit	X / Y	Lungime segment (** (m)
1	507.966,367 421.110,54	2	508.019,614 421.091,231	56.64
2	508.019,614 421.091,231	3	508.023,699 421.100,207	9.862
3	508.023,699 421.100,207	4	507.998,801 421.109,447	26.557
4	507.998,801 421.109,447	5	507.986,02 421.114,171	13.626
5	507.986,02 421.114,171	6	507.970,136 421.119,801	16.852

Punct început	X / Y	Punct sfârșit	X / Y	Lungime segment (** (m)
6	507.970,136 421.119,801	1	507.966,367 421.110,54	9.999

** Lungimile segmentelor sunt determinate în planul de proiecție Stereo 70 și sunt rotunjite la 1 milimetru.

*** Distanța dintre puncte este formată din segmente cumulate ce sunt mai mici decât valoarea 1 milimetru.

**DATE DESPRE IMOBILUL NR. 2674**

Oficiul de Cadastru și Publicitate Imobiliară ARGES
Biroul de Cadastru și Publicitate Imobiliară Campulung

A. Partea I. Descrierea imobilului

TEREN Intravilan

Nr. CF vechi:384
Nr. cadastral vechi:558

Adresa: Loc. Valea Mare Pravat, Str Baraci Iii, Jud. Arges, pct " La fantana "

Nr. Crt	Nr cadastral Nr. topografic	Suprafața* (mp)	Observații / Referințe
A1	80436	560	Sector cadastral:30 Teren neimprejmuit;

B. Partea II. Proprietari și acte

Inscrieri privitoare la dreptul de proprietate și alte drepturi reale		Referințe
120 / 06/01/2012		
Act Notarial nr. 1, din 06/01/2012 emis de BNP TULUCA ANDREI;		
B2	Intabulare, drept de PROPRIETATE, dobandit prin Conventie, cota actuala 1/1, cota initiala 1/1 1) CRACIUN GABRIEL, necasatorit	A1

C. Partea III. SARCINI .

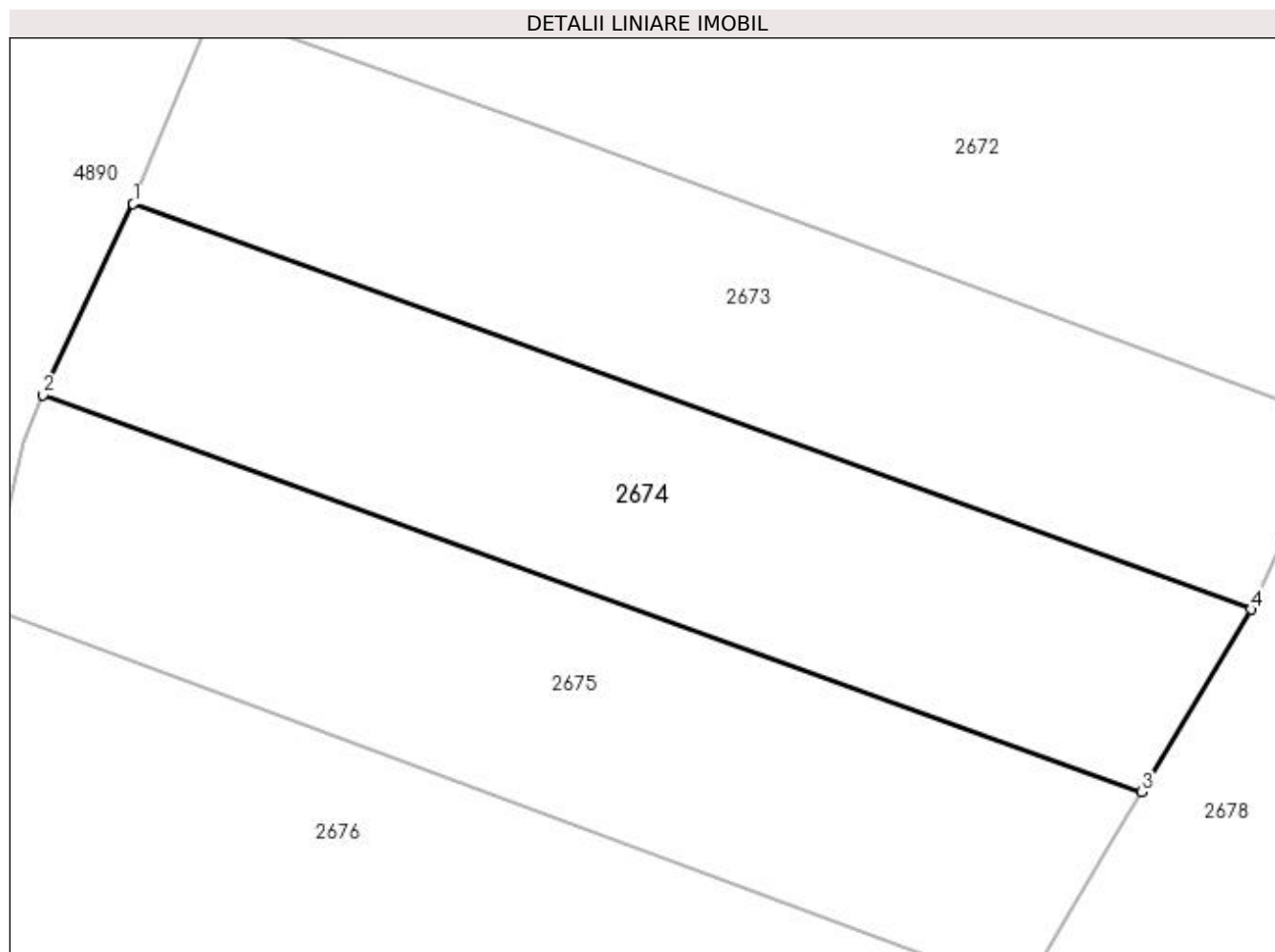
Inscrieri privind dezmembramintele dreptului de proprietate, drepturi reale de garanție și sarcini	Referințe
NU SUNT	

Anexa Nr. 1 La Partea I

Teren

Nr cadastral	Suprafața (mp)*	Observații / Referințe
80436	560	

* Suprafața este determinată în planul de proiecție Stereo 70.



Date referitoare la teren

Crt	Categorie folosință	Intra vilan	Suprafața (mp)	Tarla	Parcelă	Nr. topo	Observații / Referințe
1	faneata	DA	560	18	1086	-	

Lungime Segmente

1) Valorile lungimilor segmentelor sunt obținute din proiecție în plan.

Punct început	X / Y	Punct sfârșit	X / Y	Lungime segment (** (m)
1	507.966,367 421.110,54	2	507.962,076 421.101,442	10.059
2	507.962,076 421.101,442	3	508.014,406 421.082,537	55.64
3	508.014,406 421.082,537	4	508.019,614 421.091,231	10.135
4	508.019,614 421.091,231	1	507.966,367 421.110,54	56.64

**** Lungimile segmentelor sunt determinate în planul de proiecție Stereo 70 și sunt rotunjite la 1 milimetru.**

***** Distanța dintre puncte este formată din segmente cumulate ce sunt mai mici decât valoarea 1 milimetru.**

**DATE DESPRE IMOBILUL NR. 2675**

Oficiul de Cadastru și Publicitate Imobiliară ARGES
Biroul de Cadastru și Publicitate Imobiliară Campulung

A. Partea I. Descrierea imobilului

TEREN Intravilan

Adresa: Loc. Valea Mare Pravat, Str Baraci Iii, Jud. Arges

Nr. Crt	Nr cadastral Nr. topografic	Suprafața* (mp)	Observații / Referințe
A1		577	Sector cadastral:30 Teren neimprejmuit;

B. Partea II. Proprietari și acte

Inscrieri privitoare la dreptul de proprietate și alte drepturi reale	Referințe
/	
Act Normativ nr. 7, din 13/03/1996 emis de PARLAMENT (art. 13 alin. 15);	
B1	A1
Inscrierea provizorie, drept de PROPRIETATE, dobandit prin Lege, cota actuala 1/1, cota initiala 1/1 1) COMUNA VALEA MARE PRAVAT, CIF:5010196	

C. Partea III. SARCINI .

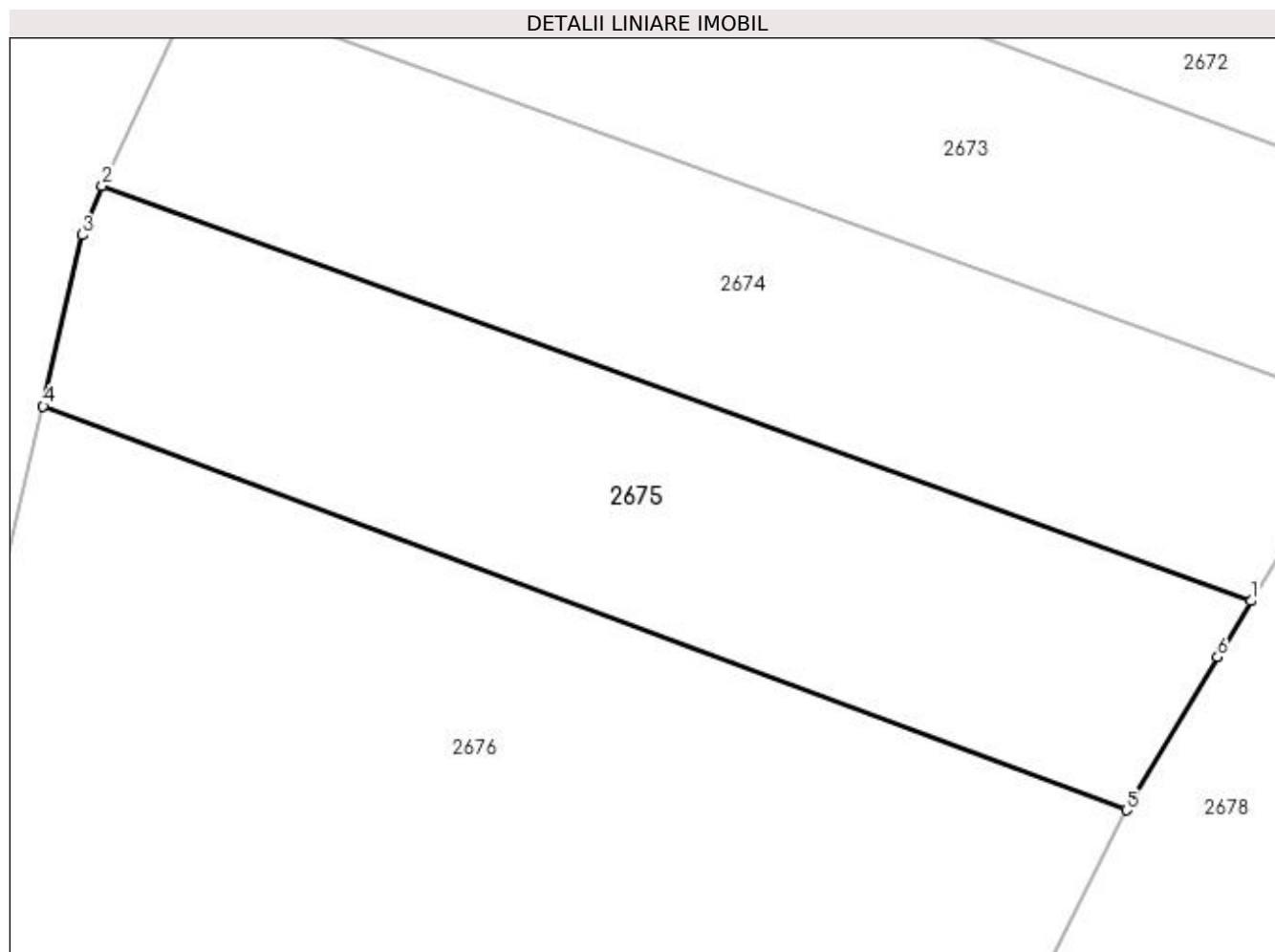
Inscrieri privind dezmembramintele dreptului de proprietate, drepturi reale de garanție și sarcini	Referințe
NU SUNT	

Anexa Nr. 1 La Partea I

Teren

Nr cadastral	Suprafața (mp)*	Observații / Referințe
	577	

* Suprafața este determinată în planul de proiecție Stereo 70.



Date referitoare la teren

Crt	Categorie folosință	Intra vilan	Suprafața (mp)	Tarla	Parcelă	Nr. topo	Observații / Referințe
1	faneata	DA	577	18	1085,1086	-	

Lungime Segmente

1) Valorile lungimilor segmentelor sunt obținute din proiecție în plan.

Punct început	X / Y	Punct sfârșit	X / Y	Lungime segment (** (m)
1	508.014,406 421.082,537	2	507.962,076 421.101,442	55.64
2	507.962,076 421.101,442	3	507.961,174 421.099,201	2.416
3	507.961,174 421.099,201	4	507.959,39 421.091,399	8.003
4	507.959,39 421.091,399	5	508.008,721 421.073,019	52.644
5	508.008,721 421.073,019	6	508.012,879 421.079,989	8.116

Punct început	X / Y	Punct sfârșit	X / Y	Lungime segment (** (m)
6	508.012,879 421.079,989	1	508.014,406 421.082,537	2.971

** Lungimile segmentelor sunt determinate în planul de proiecție Stereo 70 și sunt rotunjite la 1 milimetru.

*** Distanța dintre puncte este formată din segmente cumulate ce sunt mai mici decât valoarea 1 milimetru.

**DATE DESPRE IMOBILUL NR. 2676**

Oficiul de Cadastru și Publicitate Imobiliară ARGES
Biroul de Cadastru și Publicitate Imobiliară Campulung

A. Partea I. Descrierea imobilului

TEREN Intravilan

Adresa: Loc. Valea Mare Pravat, Str Baraci Iii, Jud. Arges

Nr. Crt	Nr cadastral Nr. topografic	Suprafața* (mp)	Observații / Referințe
A1		1.688	Sector cadastral:30 Teren imprejmuit;

B. Partea II. Proprietari și acte

Inscrieri privitoare la dreptul de proprietate și alte drepturi reale	Referințe
/	
Act Normativ nr. 7, din 13/03/1996 emis de PARLAMENT (art. 13 alin. 15);	
B1	A1
Inscrierea provizorie, drept de PROPRIETATE, dobandit prin Lege, cota actuala 1/1, cota initiala 1/1 1) COMUNA VALEA MARE PRAVAT, CIF:5010196	

C. Partea III. SARCINI .

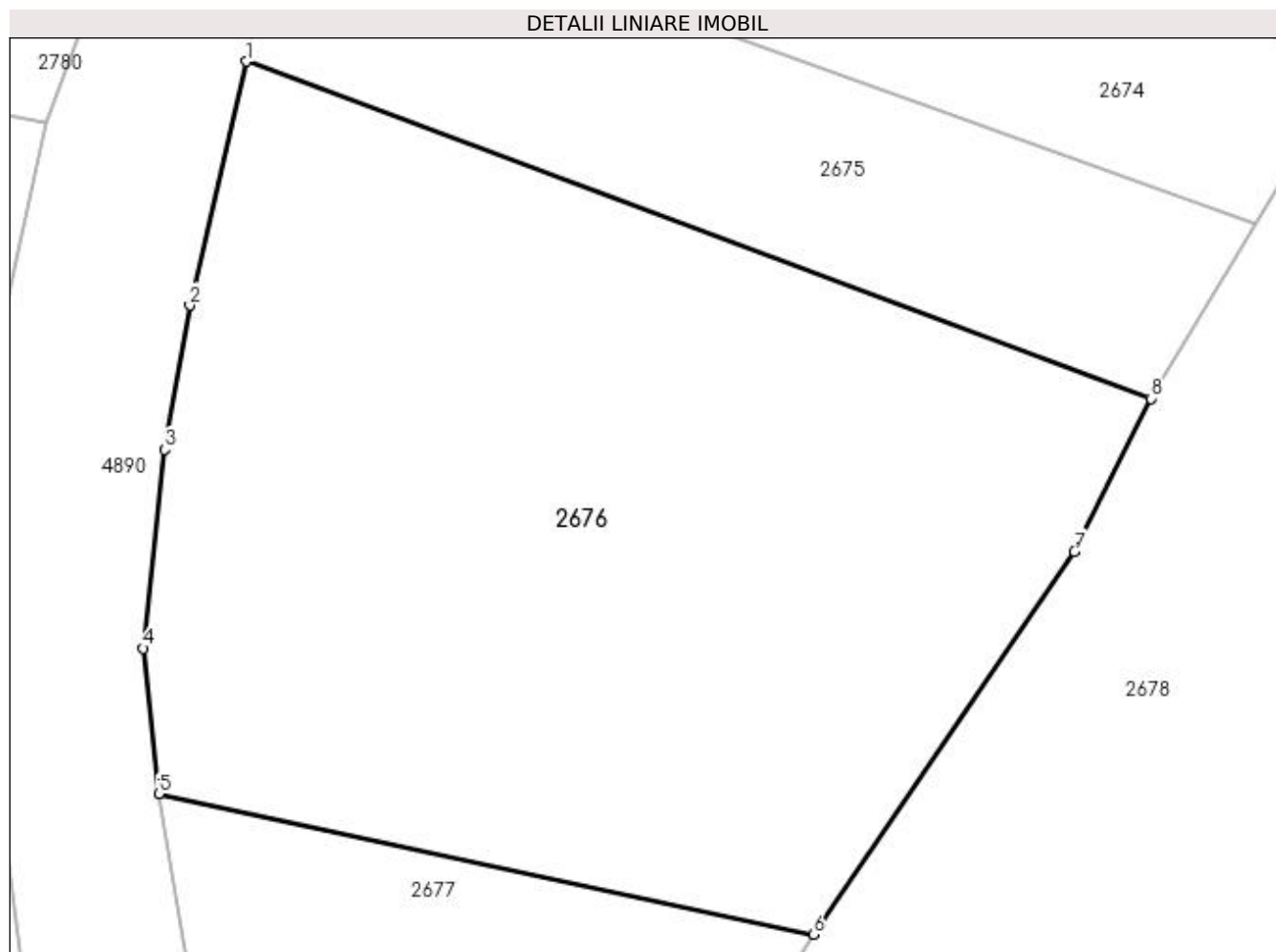
Inscrieri privind dezmembramintele dreptului de proprietate, drepturi reale de garanție și sarcini	Referințe
NU SUNT	

Anexa Nr. 1 La Partea I

Teren

Nr cadastral	Suprafața (mp)*	Observații / Referințe
	1.688	

* Suprafața este determinată în planul de proiecție Stereo 70.



Date referitoare la teren

Crt	Categorie folosință	Intra vilan	Suprafața (mp)	Tarla	Parcelă	Nr. topo	Observații / Referințe
1	faneata	DA	1.688	18	1085	-	

Lungime Segmente

1) Valorile lungimilor segmentelor sunt obținute din proiecție în plan.

Punct început	X / Y	Punct sfârșit	X / Y	Lungime segment (** (m)
1	507.959,39 421.091,399	2	507.956,298 421.078,099	13.655
2	507.956,298 421.078,099	3	507.954,909 421.070,242	7.979
3	507.954,909 421.070,242	4	507.953,774 421.059,395	10.906
4	507.953,774 421.059,395	5	507.954,614 421.051,45	7.989
5	507.954,614 421.051,45	6	507.990,31 421.043,799	36.507

Punct început	X / Y	Punct sfârșit	X / Y	Lungime segment (** (m)
6	507.990,31 421.043,799	7	508.004,557 421.064,675	25.274
7	508.004,557 421.064,675	8	508.008,721 421.073,019	9.325
8	508.008,721 421.073,019	1	507.959,39 421.091,399	52.644

** Lungimile segmentelor sunt determinate în planul de proiecție Stereo 70 și sunt rotunjite la 1 milimetru.

*** Distanța dintre puncte este formată din segmente cumulate ce sunt mai mici decât valoarea 1 milimetru.

**DATE DESPRE IMOBILUL NR. 2677**

Oficiul de Cadastru și Publicitate Imobiliară ARGES
Biroul de Cadastru și Publicitate Imobiliară Campulung

A. Partea I. Descrierea imobilului

TEREN Intravilan

Adresa: Loc. Valea Mare Pravat, Str Baraci Iii, Jud. Arges, pct.Fantana, str Baraci III

Nr. Crt	Nr cadastral Nr. topografic	Suprafața* (mp)	Observații / Referințe
A1	82379	Din acte: 572 Masurata: 587	Sector cadastral:30 Teren imprejmuit;

B. Partea II. Proprietari și acte

Inscrieri privitoare la dreptul de proprietate și alte drepturi reale		Referințe
20675 / 28/09/2021		
Act Notarial nr. 1177, din 24/09/2021 emis de TULUCA FILOFTEIA;		
B4	Intabulare, drept de PROPRIETATE-bun propriu, dobandit prin lesire Din Indiviziune, cota actuala 1/1, cota initiala 1/1 1) MANOLE LIVIA	A1

C. Partea III. SARCINI .

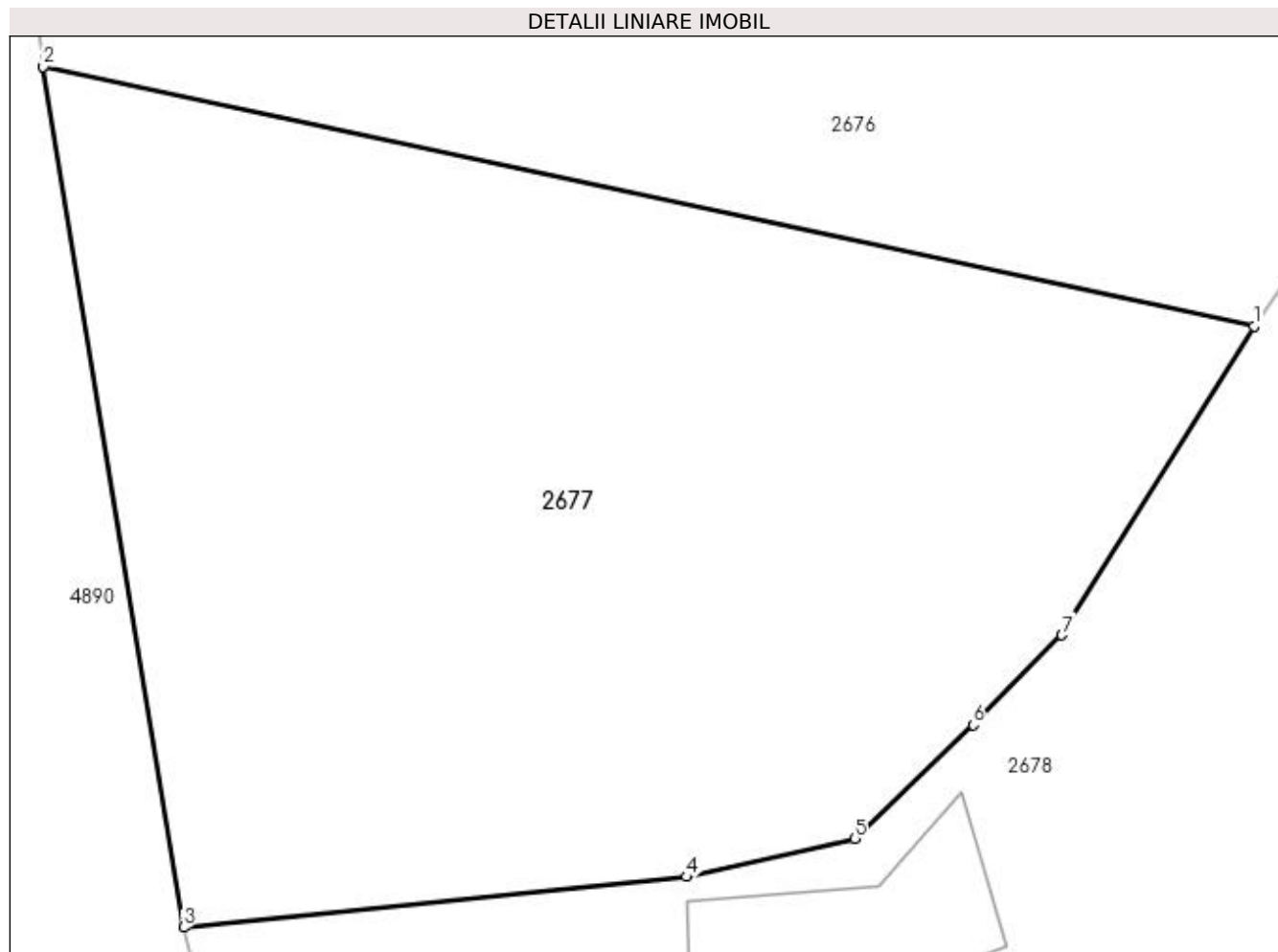
Inscrieri privind dezmembramintele dreptului de proprietate, drepturi reale de garanție și sarcini	Referințe
NU SUNT	

Anexa Nr. 1 La Partea I

Teren

Nr cadastral	Suprafața (mp)*	Observații / Referințe
82379	Din acte: 572 Masurata: 587	

* Suprafața este determinată în planul de proiecție Stereo 70.



Date referitoare la teren

Crt	Categorie folosință	Intra vilan	Suprafața (mp)	Tarla	Parcelă	Nr. topo	Observații / Referințe
1	faneata	DA	587	18	1084	-	

Lungime Segmente

1) Valorile lungimilor segmentelor sunt obținute din proiecție în plan.

Punct început	X / Y	Punct sfârșit	X / Y	Lungime segment (** (m)
1	507.990,31 421.043,799	2	507.954,614 421.051,45	36.507
2	507.954,614 421.051,45	3	507.958,75 421.026,083	25.702
3	507.958,75 421.026,083	4	507.973,577 421.027,572	14.902
4	507.973,577 421.027,572	5	507.978,535 421.028,703	5.085
5	507.978,535 421.028,703	6	507.982,026 421.032,051	4.837

Punct început	X / Y	Punct sfârșit	X / Y	Lungime segment (** (m)
6	507.982,026 421.032,051	7	507.984,646 421.034,701	3.727
7	507.984,646 421.034,701	1	507.990,31 421.043,799	10.717

** Lungimile segmentelor sunt determinate în planul de proiecție Stereo 70 și sunt rotunjite la 1 milimetru.

*** Distanța dintre puncte este formată din segmente cumulate ce sunt mai mici decât valoarea 1 milimetru.

**DATE DESPRE IMOBILUL NR. 2678**

Oficiul de Cadastru și Publicitate Imobiliară ARGES
Biroul de Cadastru și Publicitate Imobiliară Campulung

A. Partea I. Descrierea imobilului

TEREN Intravilan

Adresa: Loc. Valea Mare Pravăț, Str Baraci Iii, Nr. 464, Jud. Arges, str. Baraci III, pct'Langa Casa'

Nr. Crt	Nr cadastral Nr. topografic	Suprafața* (mp)	Observații / Referințe
A1	81654	3.214	Sector cadastral:30 Teren neimprijmit;

Construcții

Crt	Nr cadastral Nr. topografic	Adresa	Observații / Referințe
A1.1	81654-C1	Loc. Valea Mare Pravăț, Str Baraci Iii, Nr. 464, Jud. Arges, str. Baraci III, pct'Langa Casa'	Nr. niveluri:1; S. construita la sol:79 mp; S. construita desfasurata:79 mp; locuinta-lemn si caramida/1930-renovata in 1951
A1.2	81654-C2	Loc. Valea Mare Pravăț, Str Baraci Iii, Nr. 464, Jud. Arges, str. Baraci III, pct'Langa Casa'	Nr. niveluri:1; S. construita la sol:45 mp; S. construita desfasurata:45 mp; anexa /lemn si caramida/1930 - renovata in anul 1951;se rectifica cf.art.12,alin.16 (Legea7/1996);se rectifica cf.art.12,alin.16(Legea7/1996)
A1.3		Loc. Valea Mare Pravăț, Str Baraci Iii, Nr. 464, Jud. Arges, str. Baraci III, pct'Langa Casa'	Nr. niveluri:1; S. construita la sol:47 mp; S. construita desfasurata:47 mp;

B. Partea II. Proprietari și acte

Inscrieri privitoare la dreptul de proprietate și alte drepturi reale		Referințe
21656 / 27/12/2018		
Act Notarial nr. 1699, din 21/12/2018 emis de Tuluca Filofteia;		
B1	Se infiinteaza cartea funciara 81654 a imobilului cu numarul cadastral 81654/Valea Mare Pravăț, rezultat din dezmembrarea imobilului cu numarul cadastral 81636 in scris in cartea funciara 81636;	A1
21657 / 27/12/2018		
Act Notarial nr. 1700, din 21/12/2018 emis de Tuluca Filofteia;		
B6	Intabulare, drept de PROPRIETATE-bun propriu, dobandit prin lesire Din Indiviziune, cota actuala 1/1, cota initiala 1/1 1) GANCEA ROBERTINO-CLAUDIU	A1, A1.1, A1.2
/		
Act Normativ nr. 7, din 13/03/1996 emis de PARLAMENT (art. 12 alin. 16);		
B7	Intabulare, drept de PROPRIETATE, dobandit prin Construire, cota actuala 1/1, cota initiala 1/1 1) GANCEA ROBERTINO-CLAUDIU	A1.3

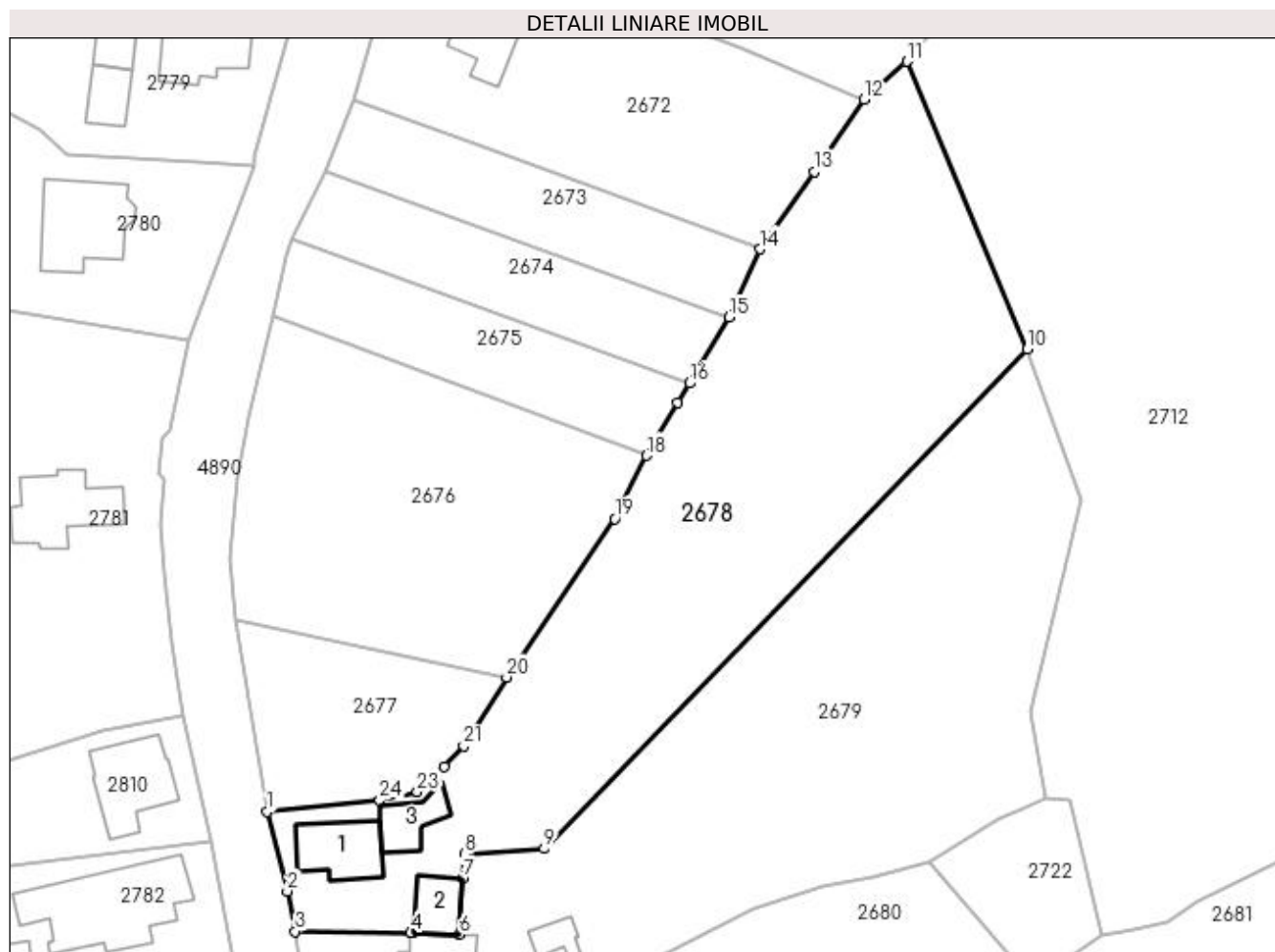
C. Partea III. SARCINI .

Inscrieri privind dezmembramintele dreptului de proprietate, drepturi reale de garanție și sarcini	Referințe
NU SUNT	

Anexa Nr. 1 La Partea I**Teren**

Nr cadastral	Suprafața (mp)*	Observații / Referințe
81654	3.214	

* Suprafața este determinată în planul de proiecție Stereo 70.

**Date referitoare la teren**

Crt	Categorie folosință	Intravilan	Suprafața (mp)	Tarla	Parcelă	Nr. topo	Observații / Referințe
1	curți construcții	DA	400	18	1083	-	
2	faneata	DA	1.349	18	1082,1083	-	
3	livada	DA	1.465	18	1082	-	

Date referitoare la construcții

Crt	Număr	Destinație construcție	Supraf. (mp)	Situație juridică	Observații / Referințe
A1.1	81654-C1	construcții de locuințe	79	Cu acte	Nr. niveluri:1; S. construita la sol:79 mp; S. construita desfasurata:79 mp; locuinta-lemn si caramida/1930-renovata in 1951
A1.2	81654-C2	construcții anexa	Din acte: 65 Masurata: 45	Cu acte	Nr. niveluri:1; S. construita la sol:45 mp; S. construita desfasurata:45 mp; anexa /lemn si caramida/1930 -renovata in anul 1951;se rectifica cf.art.12,alin.16(Legea7/1996);se rectifica cf.art.12,alin.16(Legea7/1996)
A1.3		construcții de locuințe	47	Cu acte	Nr. niveluri:1; S. construita la sol:47 mp; S. construita desfasurata:47 mp;

Lungime Segmente

1) Valorile lungimilor segmentelor sunt obținute din proiecție în plan.

Punct început	X / Y	Punct sfârșit	X / Y	Lungime segment (** (m)
1	507.958,75 421.026,083	2	507.961,391 421.015,616	10.795
3	507.962,415 421.010,284	4	507.977,658 421.010,142	15.244
5	507.978,037 421.010,128	6	507.984,097 421.009,91	6.064
7	507.984,514 421.017,325	8	507.984,731 421.020,495	3.177
9	507.995,253 421.021,215	10	508.058,891 421.087,041	91.558
11	508.043,074 421.124,928	12	508.037,445 421.119,954	7.512
13	508.030,844 421.110,409	14	508.023,699 421.100,207	12.455
15	508.019,614 421.091,231	16	508.014,406 421.082,537	10.135
17	508.012,879 421.079,989	18	508.008,721 421.073,019	8.116
19	508.004,557 421.064,675	20	507.990,31 421.043,799	25.274
21	507.984,646 421.034,701	22	507.982,026 421.032,051	3.727
23	507.978,535 421.028,703	24	507.973,577 421.027,572	5.085

Punct început	X / Y	Punct sfârșit	X / Y	Lungime segment (** (m)
2	507.961,391 421.015,616	3	507.962,415 421.010,284	5.429
4	507.977,658 421.010,142	5	507.978,037 421.010,128	0.379
6	507.984,097 421.009,91	7	507.984,514 421.017,325	7.427
8	507.984,731 421.020,495	9	507.995,253 421.021,215	10.547
10	508.058,891 421.087,041	11	508.043,074 421.124,928	41.056
12	508.037,445 421.119,954	13	508.030,844 421.110,409	11.605
14	508.023,699 421.100,207	15	508.019,614 421.091,231	9.862
16	508.014,406 421.082,537	17	508.012,879 421.079,989	2.971
18	508.008,721 421.073,019	19	508.004,557 421.064,675	9.325
20	507.990,31 421.043,799	21	507.984,646 421.034,701	10.717
22	507.982,026 421.032,051	23	507.978,535 421.028,703	4.837
24	507.973,577 421.027,572	1	507.958,75 421.026,083	14.902

** Lungimile segmentelor sunt determinate în planul de proiecție Stereo 70 și sunt rotunjite la 1 milimetru.

*** Distanța dintre puncte este formată din segmente cumulate ce sunt mai mici decât valoarea 1 milimetru.

**DATE DESPRE IMOBILUL NR. 2679**

Oficiul de Cadastru și Publicitate Imobiliară ARGES
Biroul de Cadastru și Publicitate Imobiliară Campulung

A. Partea I. Descrierea imobilului

TEREN Intravilan

Adresa: Loc. Valea Mare Pravăț, Str Baraci Iii, Nr. 464, Jud. Arges, str. Baraci III, pct'Langa Casa'

Nr. Crt	Nr cadastral Nr. topografic	Suprafața* (mp)	Observații / Referințe
A1	81655	3.215	Sector cadastral:30 Teren neimpregmuit;

Construcții

Crt	Nr cadastral Nr. topografic	Adresa	Observații / Referințe
A1.1	81655-C1	Loc. Valea Mare Pravăț, Str Baraci Iii, Nr. 464, Jud. Arges, str. Baraci III, pct'Langa Casa'	Nr. niveluri:1; S. construita la sol:113 mp; S. construita desfasurata:113 mp; locuinta/1980; din caramida
A1.2		Loc. Valea Mare Pravăț, Str Baraci Iii, Nr. 464, Jud. Arges, str. Baraci III, pct'Langa Casa'	Nr. niveluri:1; S. construita la sol:23 mp; S. construita desfasurata:23 mp;

B. Partea II. Proprietari și acte

Inscrieri privitoare la dreptul de proprietate și alte drepturi reale		Referințe
21656 / 27/12/2018		
Act Notarial nr. 1699, din 21/12/2018 emis de Tuluca Filofteia;		
B1	Se infiinteaza cartea funciara 81655 a imobilului cu numarul cadastral 81655/Valea Mare Pravăț, rezultat din dezmembrarea imobilului cu numarul cadastral 81636 inscris in cartea funciara 81636;	A1
21658 / 27/12/2018		
Act Notarial nr. 1700, din 21/12/2018 emis de Tuluca Filofteia;		
B8	Intabulare, drept de PROPRIETATE-bun propriu, dobandit prin lesire Din Indiviziune, cota actuala 1/1, cota initiala 1/1 1) GANCEA IONUȚ-BOGDAN	A1, A1.1
/		
Act Normativ nr. 7, din 13/03/1996 emis de PARLAMENT (art. 12 alin. 16);		
B9	Intabulare, drept de PROPRIETATE, dobandit prin Construire, cota actuala 1/1, cota initiala 1/1 1) GANCEA IONUȚ-BOGDAN	A1.2

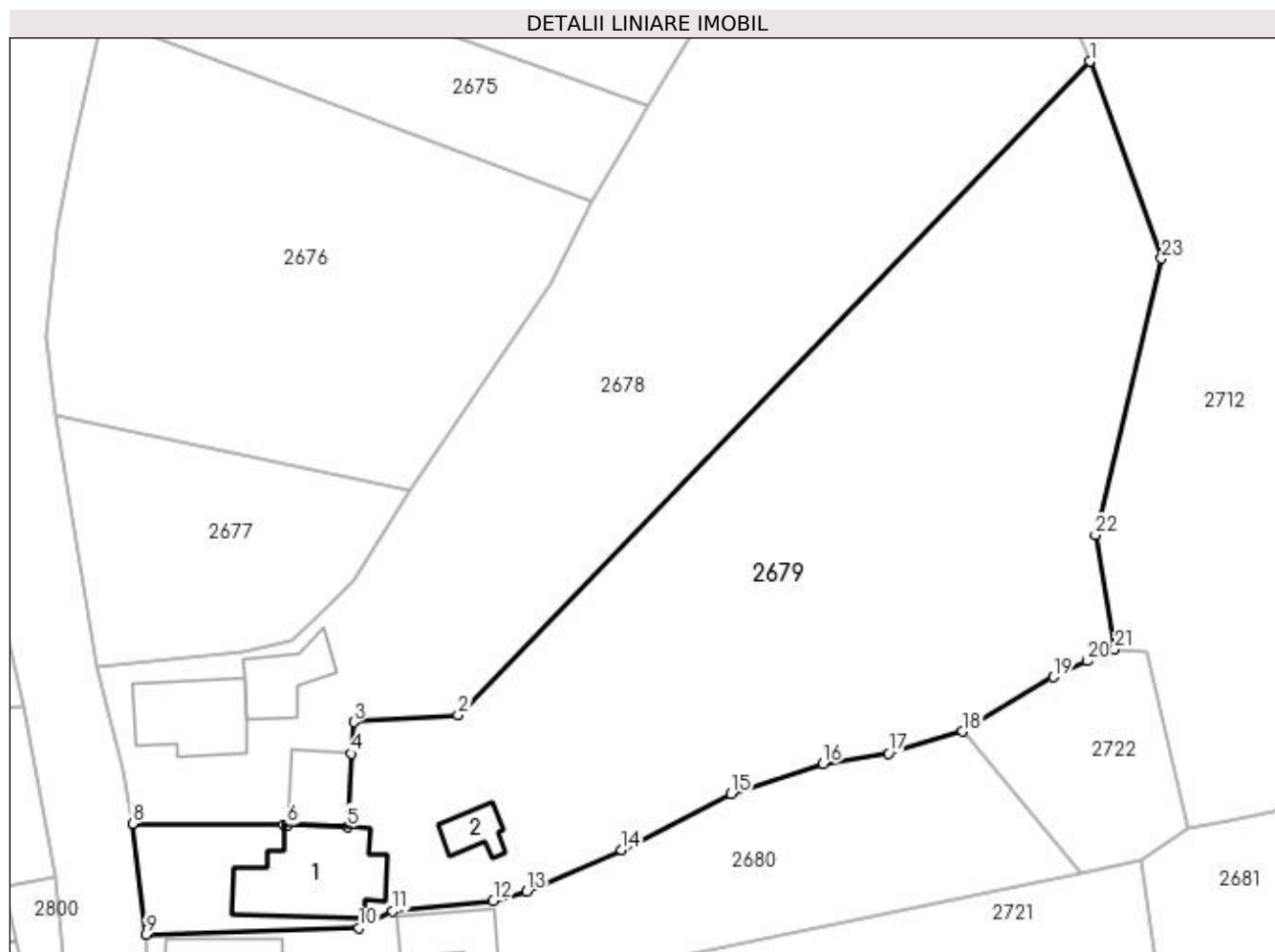
C. Partea III. SARCINI .

Inscrieri privind dezmembramintele dreptului de proprietate, drepturi reale de garanție și sarcini	Referințe
NU SUNT	

Anexa Nr. 1 La Partea I**Teren**

Nr cadastral	Suprafața (mp)*	Observații / Referințe
81655	3.215	

* Suprafața este determinată în planul de proiecție Stereo 70.

**Date referitoare la teren**

Crt	Categorie folosință	Intra vilan	Suprafața (mp)	Tarla	Parcelă	Nr. topo	Observații / Referințe
1	curți construcții	DA	515	18	1083	-	
2	livada	DA	2.700	18	1082	-	

Date referitoare la construcții

Crt	Număr	Destinație construcție	Supraf. (mp)	Situație juridică	Observații / Referințe
A1.1	81655-C1	construcții de locuințe	113	Cu acte	Nr. niveluri:1; S. construita la sol:113 mp; S. construita desfasurata:113 mp; locuinta/1980; din caramida
A1.2		construcții anexa	23	Cu acte	Nr. niveluri:1; S. construita la sol:23 mp; S. construita desfasurata:23 mp;

Lungime Segmente

1) Valorile lungimilor segmentelor sunt obținute din proiecție în plan.

Punct început	X / Y	Punct sfârșit	X / Y	Lungime segment (** (m))
1	508.058,891 421.087,041	2	507.995,253 421.021,215	91.558
3	507.984,731 421.020,495	4	507.984,514 421.017,325	3.177

Punct început	X / Y	Punct sfârșit	X / Y	Lungime segment (** (m))
2	507.995,253 421.021,215	3	507.984,731 421.020,495	10.547
4	507.984,514 421.017,325	5	507.984,097 421.009,91	7.427

Punct început	X / Y	Punct sfârșit	X / Y	Lungime segment (** (m)
5	507.984,097 421.009,91	6	507.978,037 421.010,128	6.064
7	507.977,658 421.010,142	8	507.962,415 421.010,284	15.244
9	507.963,783 420.999,118	10	507.985,221 420.999,737	21.447
11	507.988,665 421.001,465	12	507.998,777 421.002,533	10.168
13	508.002,138 421.003,447	14	508.011,697 421.007,631	10.435
15	508.022,756 421.013,259	16	508.031,988 421.016,306	9.722
17	508.038,599 421.017,354	18	508.046,061 421.019,557	7.78
19	508.055,227 421.025,029	20	508.058,601 421.026,654	3.745
21	508.061,425 421.027,811	22	508.059,463 421.039,344	11.699
23	508.066,152 421.067,187	1	508.058,891 421.087,041	21.14

Punct început	X / Y	Punct sfârșit	X / Y	Lungime segment (** (m)
6	507.978,037 421.010,128	7	507.977,658 421.010,142	0.379
8	507.962,415 421.010,284	9	507.963,783 420.999,118	11.249
10	507.985,221 420.999,737	11	507.988,665 421.001,465	3.853
12	507.998,777 421.002,533	13	508.002,138 421.003,447	3.483
14	508.011,697 421.007,631	15	508.022,756 421.013,259	12.409
16	508.031,988 421.016,306	17	508.038,599 421.017,354	6.694
18	508.046,061 421.019,557	19	508.055,227 421.025,029	10.675
20	508.058,601 421.026,654	21	508.061,425 421.027,811	3.052
22	508.059,463 421.039,344	23	508.066,152 421.067,187	28.635

** Lungimile segmentelor sunt determinate în planul de proiecție Stereo 70 și sunt rotunjite la 1 milimetru.

*** Distanța dintre puncte este formată din segmente cumulate ce sunt mai mici decât valoarea 1 milimetru.

**DATE DESPRE IMOBILUL NR. 2680**

Oficiul de Cadastru și Publicitate Imobiliară ARGES
Biroul de Cadastru și Publicitate Imobiliară Campulung

A. Partea I. Descrierea imobilului

TEREN Intravilan

Adresa: Loc. Valea Mare Pravat, Str Baraci Iii, Nr. 462, Jud. Arges

Nr. Crt	Nr cadastral Nr. topografic	Suprafața* (mp)	Observații / Referințe
A1		1.000	Sector cadastral:30 Teren neimpregmuit;

Construcții

Crt	Nr cadastral Nr. topografic	Adresa	Observații / Referințe
A1.1		Loc. Valea Mare Pravat, Str Baraci Iii, Nr. 462, Jud. Arges	Nr. niveluri:1; S. construita la sol:61 mp; S. construita desfasurata:61 mp; Locuință din cărămidă, acoperită cu țiglă
A1.2		Loc. Valea Mare Pravat, Str Baraci Iii, Nr. 462, Jud. Arges	Nr. niveluri:1; S. construita la sol:44 mp; S. construita desfasurata:44 mp; Anexă din cărămidă, acoperită cu țiglă

B. Partea II. Proprietari și acte

Inscrieri privitoare la dreptul de proprietate și alte drepturi reale		Referințe
/		
Act Notarial nr. 63, din 08/05/2014 emis de NP IONESCU CORENLIA (Titlu de proprietate nr.9799/26.05.1993 eliberat de CJPSDPAT ARGES);		
B1	Intabulare, drept de PROPRIETATE bun propriu , dobandit prin Succesiune, cota actuala 1/2, cota initiala 1/2 1) NEAGOE IONELA	A1, A1.1, A1.2
B2	Intabulare, drept de PROPRIETATE bun propriu , dobandit prin Succesiune, cota actuala 1/2, cota initiala 1/2 1) NEAGOE IRINA CRISTINA	A1, A1.1, A1.2

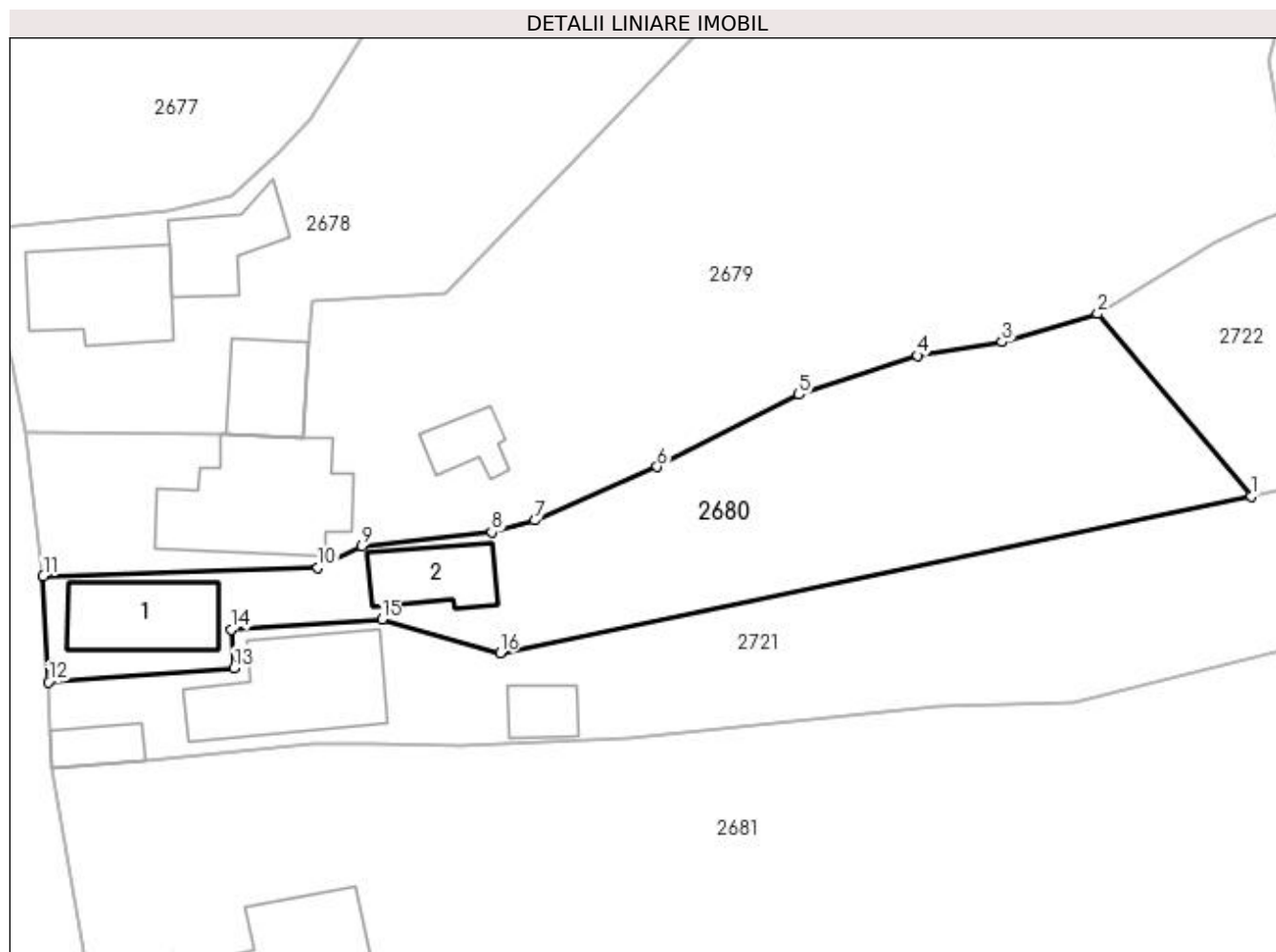
C. Partea III. SARCINI .

Inscrieri privind dezmembramintele dreptului de proprietate, drepturi reale de garanție și sarcini	Referințe
NU SUNT	

Anexa Nr. 1 La Partea I**Teren**

Nr cadastral	Suprafața (mp)*	Observații / Referințe
	1.000	

* Suprafața este determinată în planul de proiecție Stereo 70.

**Date referitoare la teren**

Crt	Categorie folosință	Intra vilan	Suprafața (mp)	Tarla	Parcelă	Nr. topo	Observații / Referințe
1	curți constructii	DA	340	18	1080	-	
2	faneata	DA	660	18	1052,1081,1082	-	

Date referitoare la construcții

Crt	Număr	Destinație construcție	Supraf. (mp)	Situație juridică	Observații / Referințe
A1.1		construcții de locuințe	61	Cu acte	Nr. niveluri:1; S. construita la sol:61 mp; S. construita desfasurata:61 mp; Locuință din cărămidă, acoperită cu țiglă
A1.2		construcții anexa	44	Cu acte	Nr. niveluri:1; S. construita la sol:44 mp; S. construita desfasurata:44 mp; Anexă din cărămidă, acoperită cu țiglă

Lungime Segmente

1) Valorile lungimilor segmentelor sunt obținute din proiecție în plan.

Punct început	X / Y	Punct sfârșit	X / Y	Lungime segment (** (m))
1	508.058,034 421.005,329	2	508.046,061 421.019,557	18.595

Punct început	X / Y	Punct sfârşit	X / Y	Lungime segment (** (m)
2	508.046,061 421.019,557	3	508.038,599 421.017,354	7.78
3	508.038,599 421.017,354	4	508.031,988 421.016,306	6.694
4	508.031,988 421.016,306	5	508.022,756 421.013,259	9.722
5	508.022,756 421.013,259	6	508.011,697 421.007,631	12.409
6	508.011,697 421.007,631	7	508.002,138 421.003,447	10.435
7	508.002,138 421.003,447	8	507.998,777 421.002,533	3.483
8	507.998,777 421.002,533	9	507.988,665 421.001,465	10.168
9	507.988,665 421.001,465	10	507.985,221 420.999,737	3.853
10	507.985,221 420.999,737	11	507.963,783 420.999,118	21.447
11	507.963,783 420.999,118	12	507.964,188 420.990,843	8.285
12	507.964,188 420.990,843	13	507.978,666 420.991,94	14.52
13	507.978,666 420.991,94	14	507.978,438 420.994,939	3.008
14	507.978,438 420.994,939	15	507.990,209 420.995,734	11.798
15	507.990,209 420.995,734	16	507.999,427 420.993,104	9.586
16	507.999,427 420.993,104	1	508.058,034 421.005,329	59.868

** Lungimile segmentelor sunt determinate în planul de proiecţie Stereo 70 şi sunt rotunjite la 1 milimetru.

*** Distanţa dintre puncte este formată din segmente cumulate ce sunt mai mici decât valoarea 1 milimetru.

**DATE DESPRE IMOBILUL NR. 2681**

Oficiul de Cadastru și Publicitate Imobiliară ARGES
Biroul de Cadastru și Publicitate Imobiliară Campulung

A. Partea I. Descrierea imobilului

TEREN Intravilan

Adresa: Loc. Valea Mare Pravat, Str Baraci Iii, Jud. Arges

Nr. Crt	Nr cadastral Nr. topografic	Suprafața* (mp)	Observații / Referințe
A1		Din acte: 13.201 Masurata: 14.265	Sector cadastral:30 Teren imprejmuit;

Construcții

Crt	Nr cadastral Nr. topografic	Adresa	Observații / Referințe
A1.1		Loc. Valea Mare Pravat, Str Baraci Iii, Jud. Arges	Nr. niveluri:1; S. construita la sol:168 mp; S. construita desfasurata:168 mp;
A1.2		Loc. Valea Mare Pravat, Str Baraci Iii, Jud. Arges	Nr. niveluri:1; S. construita la sol:22 mp; S. construita desfasurata:22 mp;

B. Partea II. Proprietari și acte

Inscrieri privitoare la dreptul de proprietate și alte drepturi reale		Referințe
/		
Act Administrativ nr. 5430, din 26/01/1993 emis de CJPSDPAT ARGES;		
B1	Intabulare, drept de PROPRIETATE, dobandit prin Reconstituire, cota actuala 1/1, cota initiala 1/1 1) FULGA ELISABETA, lipsă CNP	A1
Act Normativ nr. 7, din 13/03/1996 emis de PARLAMENT (art. 12 alin. 16);		
B2	Intabulare, drept de PROPRIETATE, dobandit prin Construire, cota actuala 1/1, cota initiala 1/1 1) FULGA ELISABETA, lipsă CNP	A1.1, A1.2

C. Partea III. SARCINI .

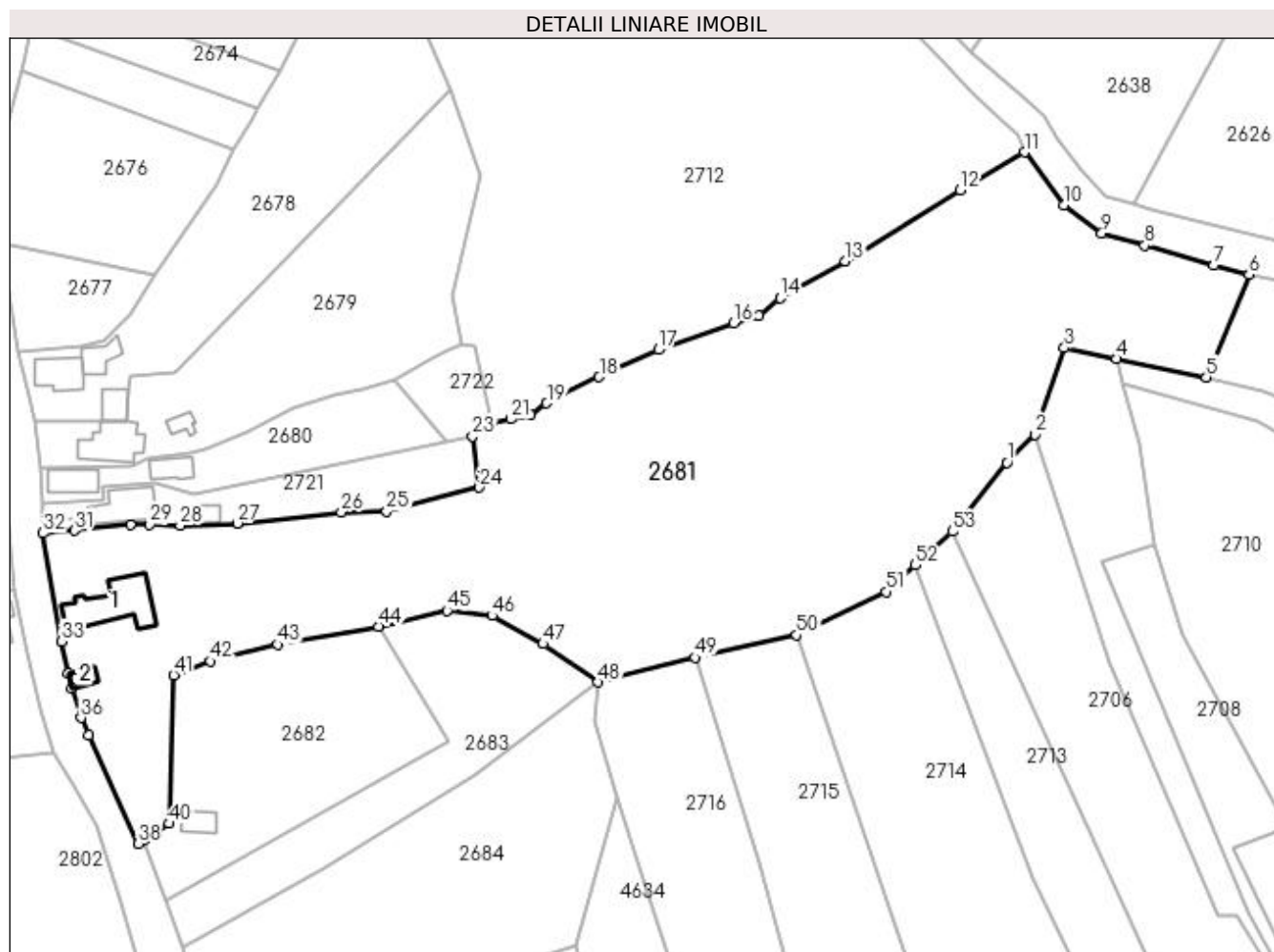
Inscrieri privind dezmembramintele dreptului de proprietate, drepturi reale de garanție și sarcini	Referințe
NU SUNT	

Anexa Nr. 1 La Partea I

Teren

Nr cadastral	Suprafața (mp)*	Observații / Referințe
	Din acte: 13.201 Masurata: 14.265	

* Suprafața este determinată în planul de proiecție Stereo 70.



Date referitoare la teren

Crt	Categorie folosință	Intravilan	Suprafața (mp)	Tarla	Parcelă	Nr. topo	Observații / Referințe
1	curți construcții	DA	862	18	1076,1078,1079	-	
2	faneata	DA	501	18	1076	-	
3	livada	DA	1.896	18	1052,1077	-	
4	faneata	DA	11.006	18	1003,1044,1049,1054,1055	-	

Date referitoare la construcții

Crt	Număr	Destinație construcție	Supraf. (mp)	Situație juridică	Observații / Referințe
A1.1		construcții de locuințe	168	Cu acte	Nr. niveluri:1; S. construita la sol:168 mp; S. construita desfasurata:168 mp;
A1.2		construcții anexa	22	Cu acte	Nr. niveluri:1; S. construita la sol:22 mp; S. construita desfasurata:22 mp;

Lungime Segmente

1) Valorile lungimilor segmentelor sunt obținute din proiecție în plan.

Punct început	X / Y	Punct sfârșit	X / Y	Lungime segment	Punct început	X / Y	Punct sfârșit	X / Y	Lungime segment	Punct început	X / Y	Punct sfârșit	X / Y	Lungime segment
1	508.188,147 421.000,43	2	508.194,62 421.006,991	9.217	2	508.194,62 421.006,991	3	508.201,431 421.027,074	21.207	3	508.201,431 421.027,074	4	508.213,545 421.024,53	12.378
4	508.213,545 421.024,53	5	508.234,395 421.020,286	21.278	5	508.234,395 421.020,286	6	508.244,284 421.044,057	25.746	6	508.244,284 421.044,057	7	508.236,1 421.046,198	8.459
7	508.236,1 421.046,198	8	508.220,068 421.050,859	16.696	8	508.220,068 421.050,859	9	508.210,14 421.053,715	10.331	9	508.210,14 421.053,715	10	508.201,355 421.060,15	10.89
10	508.201,355 421.060,15	11	508.192,149 421.072,476	15.384	11	508.192,149 421.072,476	12	508.177,206 421.063,722	17.318	12	508.177,206 421.063,722	13	508.150,63 421.047,206	31.29
13	508.150,63 421.047,206	14	508.135,576 421.038,61	17.335	14	508.135,576 421.038,61	15	508.130,527 421.034,5	6.51	15	508.130,527 421.034,5	16	508.124,73 421.032,818	6.036
16	508.124,73 421.032,818	17	508.107,245 421.026,652	18.54	17	508.107,245 421.026,652	18	508.093,5 421.020,299	15.142	18	508.093,5 421.020,299	19	508.081,345 421.014,226	13.588
19	508.081,345 421.014,226	20	508.077,512 421.011,552	4.674	20	508.077,512 421.011,552	21	508.073,031 421.010,563	4.589	21	508.073,031 421.010,563	22	508.068,762 421.009,777	4.341
22	508.068,762 421.009,777	23	508.064,122 421.006,599	5.624	23	508.064,122 421.006,599	24	508.065,748 420.994,702	12.008	24	508.065,748 420.994,702	25	508.044,251 420.989,189	22.193
25	508.044,251 420.989,189	26	508.033,725 420.988,974	10.528	26	508.033,725 420.988,974	27	508.009,576 420.986,398	24.286	27	508.009,576 420.986,398	28	507.996,31 420.985,887	13.276
28	507.996,31 420.985,887	29	507.989,3 420.986,1	7.013	29	507.989,3 420.986,1	30	507.984,773 420.986,077	4.527	30	507.984,773 420.986,077	31	507.971,732 420.984,702	13.113
31	507.971,732 420.984,702	32	507.964,52 420.984,082	7.239	32	507.964,52 420.984,082	33	507.968,828 420.959,035	25.415	33	507.968,828 420.959,035	34	507.970,323 420.951,517	7.665
34	507.970,323 420.951,517	35	507.971,231 420.948,155	3.482	35	507.971,231 420.948,155	36	507.973,29 420.941,275	7.181	36	507.973,29 420.941,275	37	507.975,096 420.937,309	4.358
37	507.975,096 420.937,309	38	507.986,508 420.912,076	27.694	38	507.986,508 420.912,076	39	507.987,935 420.912,997	1.698	39	507.987,935 420.912,997	40	507.993,717 420.916,729	6.882
40	507.993,717 420.916,729	41	507.994,845 420.951,143	34.432	41	507.994,845 420.951,143	42	508.003,42 420.954,34	9.152	42	508.003,42 420.954,34	43	508.018,923 420.958,295	16.0
43	508.018,923 420.958,295	44	508.042,312 420.962,432	23.752	44	508.042,312 420.962,432	45	508.058,211 420.966,126	16.322	45	508.058,211 420.966,126	46	508.068,662 420.964,935	10.519
46	508.068,662 420.964,935	47	508.080,471 420.958,414	13.49	47	508.080,471 420.958,414	48	508.093,247 420.949,535	15.558	48	508.093,247 420.949,535	49	508.115,761 420.955,215	23.219
49	508.115,761 420.955,215	50	508.139,293 420.960,481	24.114	50	508.139,293 420.960,481	51	508.160,108 420.970,51	23.105	51	508.160,108 420.970,51	52	508.166,862 420.976,668	9.14
52	508.166,862 420.976,668	53	508.175,422 420.984,5	11.602	53	508.175,422 420.984,5	1	508.188,147 421.000,43	20.388					

** Lungimile segmentelor sunt determinate în planul de proiecție Stereo 70 și sunt rotunjite la 1 milimetru.

*** Distanța dintre puncte este formată din segmente cumulate ce sunt mai mici decât valoarea 1 milimetru.



DATE DESPRE IMOBILUL NR. 2682

Oficiul de Cadastru și Publicitate Imobiliară ARGES
Biroul de Cadastru și Publicitate Imobiliară Campulung

A. Partea I. Descrierea imobilului

TEREN Intravilan

Nr. CF vechi:9
Nr. cadastral vechi:26

Adresa: Loc. Selari, Str Baraci Iii, Jud. Arges

Nr. Crt	Nr cadastral Nr. topografic	Suprafata* (mp)	Observatii / Referinte
A1	82085	2.491	Sector cadastral:30 Teren neimprejmuit;

Construcții

Crt	Nr cadastral Nr. topografic	Adresa	Observatii / Referinte
A1.1		Loc. Selari, Str Baraci Iii, Jud. Arges	Nr. niveluri:1; S. construita la sol:41 mp; S. construita desfasurata:41 mp;

B. Partea II. Proprietari și acte

Inscrieri privitoare la dreptul de proprietate și alte drepturi reale		Referințe
1060 / 08/12/1999		
Act Notarial nr. 3211, din 06/12/1999 emis de notar public Ionescu Cornelia;		
B1	Intabulare, drept de PROPRIETATE, dobandit prin Conventie, cota actuala 1/2, cota initiala 1/1 1) RÂPEA DORINA <i>OBSERVATII: vezi notarea de sub B2 Ord</i>	A1
25849 / 02/12/2021		
Act Notarial nr. 219, din 25/11/2021 emis de Ionescu Cornelia;		
B3	Intabulare, drept de PROPRIETATE- bun propriu, dobandit prin Succesiune, cota actuala 1/8, cota initiala 1/8 1) RÂPEA DORINA	A1
B4	Intabulare, drept de PROPRIETATE- bun propriu, dobandit prin Succesiune, cota actuala 3/8, cota initiala 3/8 1) RÂPEA MARIUS RAZVAN	A1
/		
Act Normativ nr. 7, din 13/03/1996 emis de PARLAMENT (art. 12 alin. 16);		
B5	Intabulare, drept de PROPRIETATE, dobandit prin Construire, cota actuala 1/1, cota initiala 1/1 1) RÂPEA DORINA 2) RÂPEA MARIUS RAZVAN	A1.1

C. Partea III. SARCINI .

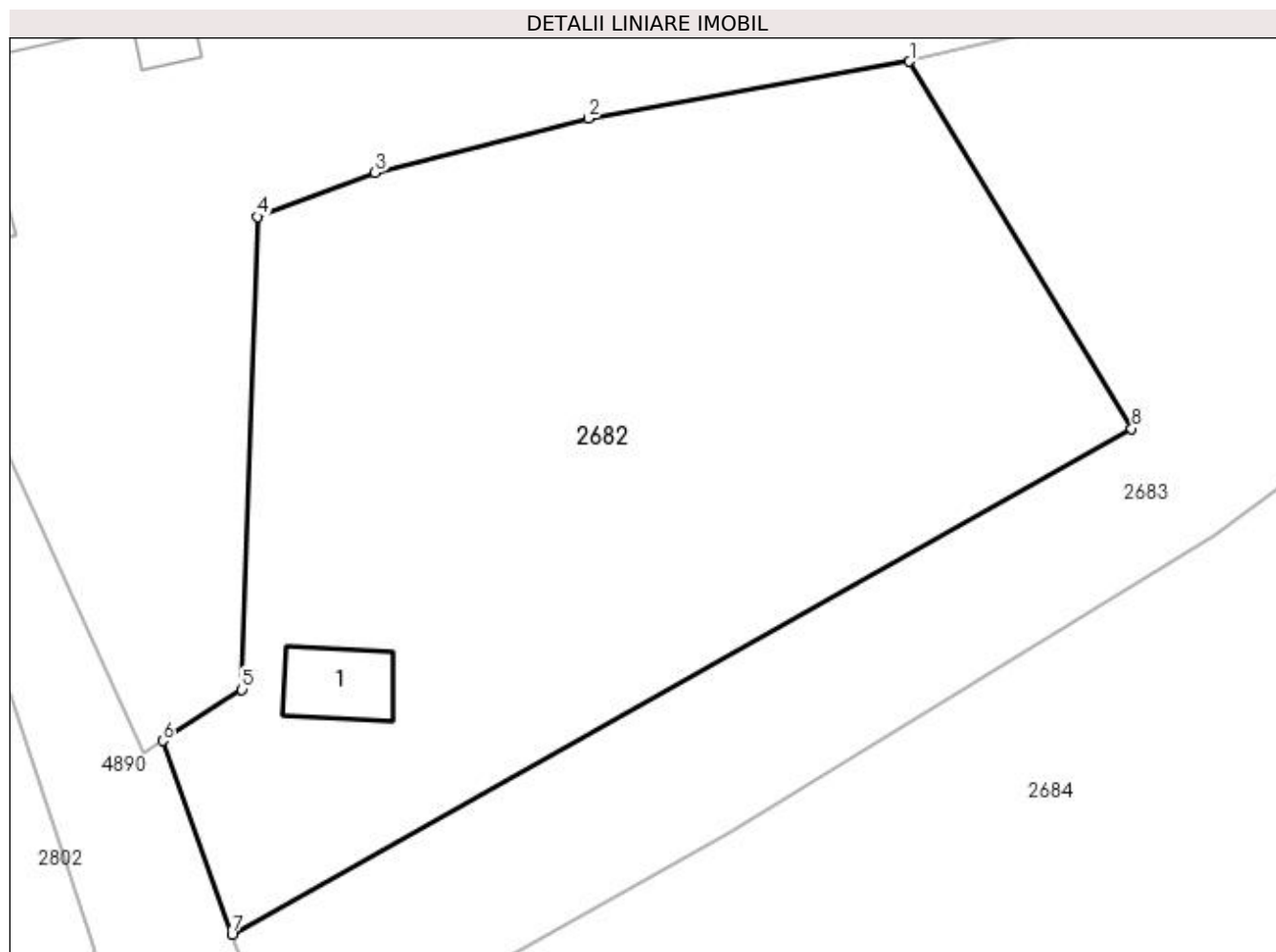
Inscrieri privind dezmembramintele dreptului de proprietate, drepturi reale de garanție și sarcini	Referințe
NU SUNT	

Anexa Nr. 1 La Partea I

Teren

Nr cadastral	Suprafața (mp)*	Observații / Referințe
82085	2.491	

* Suprafața este determinată în planul de proiecție Stereo 70.



Date referitoare la teren

Crt	Categorie folosință	Intra vilan	Suprafața (mp)	Tarla	Parcelă	Nr. topo	Observații / Referințe
1	faneata	DA	2.491	18	1075	-	

Date referitoare la construcții

Crt	Număr	Destinație construcție	Supraf. (mp)	Situație juridică	Observații / Referințe
A1.1		construcții anexa	41	Cu acte	Nr. niveluri:1; S. construita la sol:41 mp; S. construita desfasurata:41 mp;

Lungime Segmente

1) Valorile lungimilor segmentelor sunt obținute din proiecție în plan.

Punct început	X / Y	Punct sfârșit	X / Y	Lungime segment (** (m))
1	508.042,312 420.962,432	2	508.018,923 420.958,295	23.752
2	508.018,923 420.958,295	3	508.003,42 420.954,34	16.0
3	508.003,42 420.954,34	4	507.994,845 420.951,143	9.152
4	507.994,845 420.951,143	5	507.993,717 420.916,729	34.432

Punct început	X / Y	Punct sfârșit	X / Y	Lungime segment (** (m)
5	507.993,717 420.916,729	6	507.987,935 420.912,997	6.882
6	507.987,935 420.912,997	7	507.992,995 420.898,922	14.957
7	507.992,995 420.898,922	8	508.058,492 420.935,716	75.124
8	508.058,492 420.935,716	1	508.042,312 420.962,432	31.234

** Lungimile segmentelor sunt determinate în planul de proiecție Stereo 70 și sunt rotunjite la 1 milimetru.

*** Distanța dintre puncte este formată din segmente cumulate ce sunt mai mici decât valoarea 1 milimetru.

**DATE DESPRE IMOBILUL NR. 2683**

Oficiul de Cadastru și Publicitate Imobiliară ARGES
Biroul de Cadastru și Publicitate Imobiliară Campulung

A. Partea I. Descrierea imobilului

TEREN Intravilan

Adresa: Loc. Selari, Str Baraci Iii, Jud. Arges, Punctul " Şelari ".

Nr. Crt	Nr cadastral Nr. topografic	Suprafaţa* (mp)	Observații / Referințe
A1	82387	1.858	Sector cadastral:30 Teren neimprejmuț;

B. Partea II. Proprietari și acte

Inscrieri privitoare la dreptul de proprietate și alte drepturi reale		Referințe
25851 / 02/12/2021		
Act Notarial nr. 219, din 25/11/2021 emis de Ionescu Cornelia (act notarial nr 1425 din 25.11.2021, emis de Ionescu Cornelia);		
B2	Intabulare, drept de PROPRIETATE-bun propriu, dobandit prin Succesiune, cota actuala 1/4, cota initiala 1/4 1) RÂPEA DORINA	A1
B3	Intabulare, drept de PROPRIETATE-bun propriu, dobandit prin Succesiune, cota actuala 3/4, cota initiala 3/4 1) RÂPEA MARIUS RAZVAN	A1

C. Partea III. SARCINI .

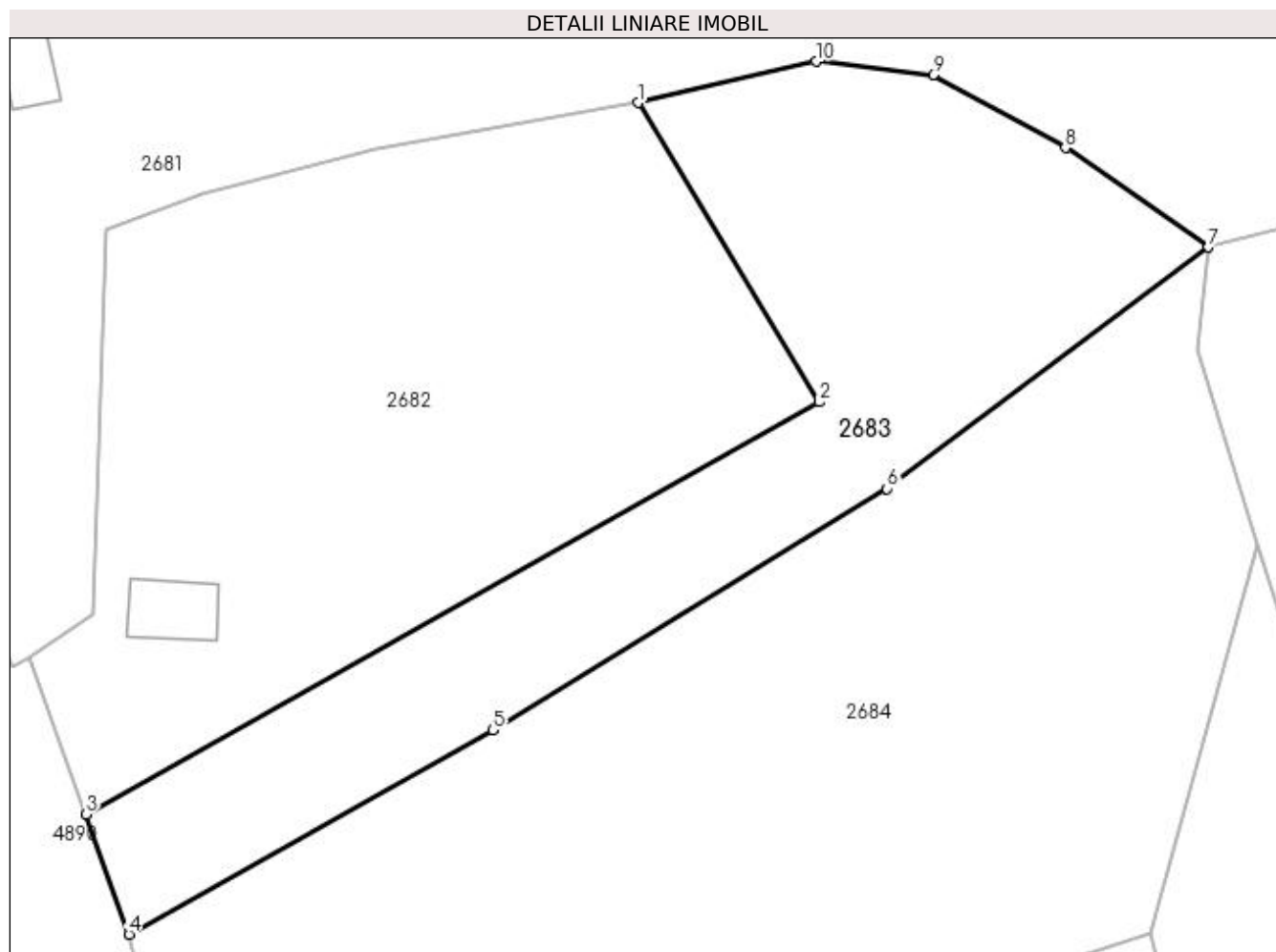
Inscrieri privind dezmembramintele dreptului de proprietate, drepturi reale de garanție și sarcini	Referințe
NU SUNT	

Anexa Nr. 1 La Partea I

Teren

Nr cadastral	Suprafața (mp)*	Observații / Referințe
82387	1.858	

* Suprafața este determinată în planul de proiecție Stereo 70.



Date referitoare la teren

Crt	Categorie folosință	Intravilan	Suprafața (mp)	Tarla	Parcelă	Nr. topo	Observații / Referințe
1	faneata	DA	1.858	18	1074,1075	-	

Lungime Segmente

1) Valorile lungimilor segmentelor sunt obținute din proiecție în plan.

Punct început	X / Y	Punct sfârșit	X / Y	Lungime segment (** (m)
1	508.042,312 420.962,432	2	508.058,492 420.935,716	31.234
2	508.058,492 420.935,716	3	507.992,995 420.898,922	75.124
3	507.992,995 420.898,922	4	507.996,846 420.888,21	11.383
4	507.996,846 420.888,21	5	508.029,329 420.906,44	37.249
5	508.029,329 420.906,44	6	508.064,553 420.927,985	41.291

Punct început	X / Y	Punct sfârșit	X / Y	Lungime segment (** (m)
6	508.064,553 420.927,985	7	508.093,247 420.949,535	35.885
7	508.093,247 420.949,535	8	508.080,471 420.958,414	15.558
8	508.080,471 420.958,414	9	508.068,662 420.964,935	13.49
9	508.068,662 420.964,935	10	508.058,211 420.966,126	10.519
10	508.058,211 420.966,126	1	508.042,312 420.962,432	16.322

** Lungimile segmentelor sunt determinate în planul de proiecție Stereo 70 și sunt rotunjite la 1 milimetru.

*** Distanța dintre puncte este formată din segmente cumulate ce sunt mai mici decât valoarea 1 milimetru.

**DATE DESPRE IMOBILUL NR. 2684**

Oficiul de Cadastru și Publicitate Imobiliară ARGES
Biroul de Cadastru și Publicitate Imobiliară Campulung

A. Partea I. Descrierea imobilului

TEREN Intravilan

Adresa: Loc. Selari, Str Baraci Iii, Jud. Arges

Nr. Crt	Nr cadastral Nr. topografic	Suprafața* (mp)	Observații / Referințe
A1	82441	3.960	Sector cadastral:30 Teren neimprejmuit;

B. Partea II. Proprietari și acte

Inscrieri privitoare la dreptul de proprietate și alte drepturi reale	Referințe
25086 / 18/11/2021	
Act Notarial nr. 687, din 17/11/2021 emis de Tuluca Andrei;	
B2	A1
Intabulare, drept de PROPRIETATE- bun comun, dobandit prin Conventie, cota actuala 1/1, cota initiala 1/1	
1) SIMION SOLOMON, casatorit cu	
2) SIMION ISABELA MIHAELA	

C. Partea III. SARCINI .

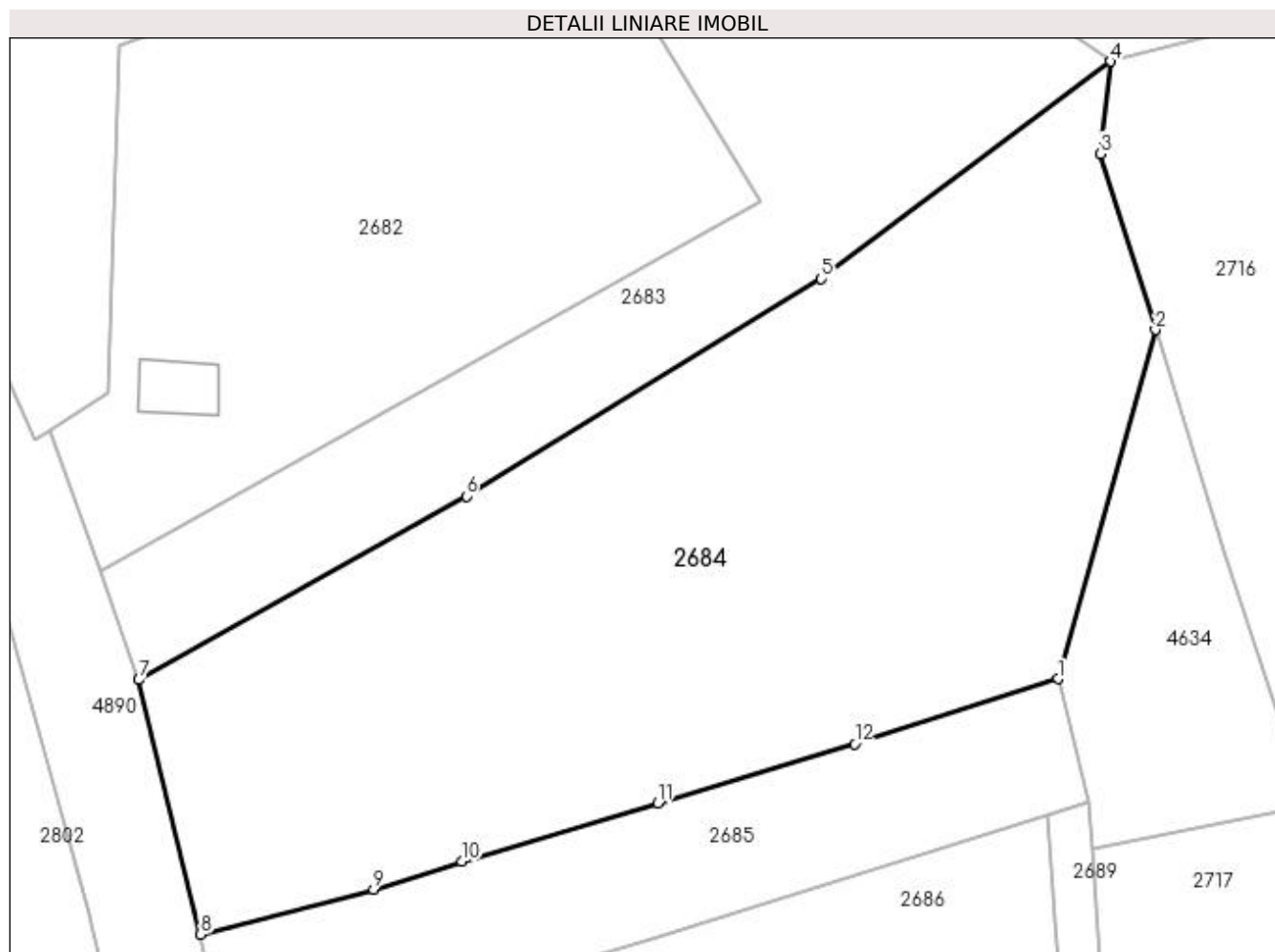
Inscrieri privind dezmembramintele dreptului de proprietate, drepturi reale de garanție și sarcini	Referințe
NU SUNT	

Anexa Nr. 1 La Partea I

Teren

Nr cadastral	Suprafața (mp)*	Observații / Referințe
82441	3.960	

* Suprafața este determinată în planul de proiecție Stereo 70.



Date referitoare la teren

Crt	Categorie folosință	Intra vilan	Suprafața (mp)	Tarla	Parcelă	Nr. topo	Observații / Referințe
1	livada	DA	2.870	18	1069-1071	-	
2	faneata	DA	1.090	18	1070-1073	-	

Lungime Segmente

1) Valorile lungimilor segmentelor sunt obținute din proiecție în plan.

Punct început	X / Y	Punct sfârșit	X / Y	Lungime segment (** (m)
1	508.088,031 420.888,322	2	508.097,714 420.922,924	35.931
2	508.097,714 420.922,924	3	508.092,267 420.940,371	18.278
3	508.092,267 420.940,371	4	508.093,247 420.949,535	9.216
4	508.093,247 420.949,535	5	508.064,553 420.927,985	35.885

Punct început	X / Y	Punct sfârșit	X / Y	Lungime segment (** (m)
5	508.064,553 420.927,985	6	508.029,329 420.906,44	41.291
6	508.029,329 420.906,44	7	507.996,846 420.888,21	37.249
7	507.996,846 420.888,21	8	508.002,988 420.862,976	25.971
8	508.002,988 420.862,976	9	508.020,125 420.867,446	17.71
9	508.020,125 420.867,446	10	508.028,883 420.870,222	9.187
10	508.028,883 420.870,222	11	508.048,37 420.875,982	20.32
11	508.048,37 420.875,982	12	508.067,859 420.881,862	20.357
12	508.067,859 420.881,862	1	508.088,031 420.888,322	21.181

** Lungimile segmentelor sunt determinate în planul de proiecție Stereo 70 și sunt rotunjite la 1 milimetru.

*** Distanța dintre puncte este formată din segmente cumulate ce sunt mai mici decât valoarea 1 milimetru.

**DATE DESPRE IMOBILUL NR. 2685**

Oficiul de Cadastru și Publicitate Imobiliară ARGES
Biroul de Cadastru și Publicitate Imobiliară Campulung

A. Partea I. Descrierea imobilului

TEREN Intravilan

Adresa: Loc. Selari, Str Baraci Iii, Jud. Arges, PUNCTUL SELARI

Nr. Crt	Nr cadastral Nr. topografic	Suprafața* (mp)	Observații / Referințe
A1	80136	1.122	Sector cadastral:30 Teren imprejmuit;

B. Partea II. Proprietari și acte

Inscrieri privitoare la dreptul de proprietate și alte drepturi reale	Referințe
15215 / 10/09/2018	
Act Notarial nr. 1848, din 07/09/2018 emis de Ionescu Cornelia;	
B3	A1
Intabulare, drept de PROPRIETATE-bun propriu, dobandit prin Conventie, cota actuala 1/1, cota initiala 1/1 1) BĂLĂCEANU ELISEI , necasatorit	

C. Partea III. SARCINI .

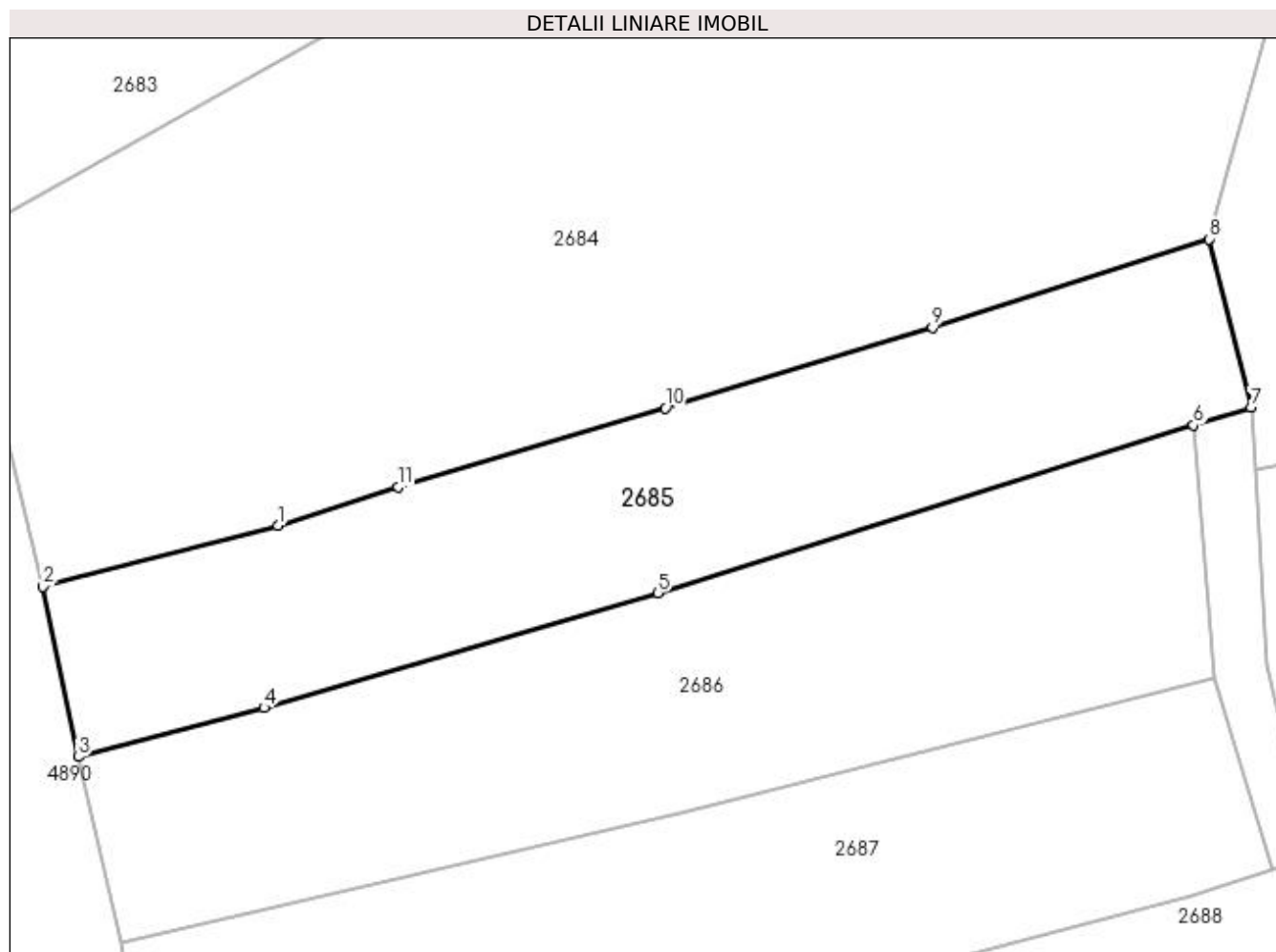
Inscrieri privind dezmembramintele dreptului de proprietate, drepturi reale de garanție și sarcini	Referințe
NU SUNT	

Anexa Nr. 1 La Partea I

Teren

Nr cadastral	Suprafața (mp)*	Observații / Referințe
80136	1.122	

* Suprafața este determinată în planul de proiecție Stereo 70.



Date referitoare la teren

Crt	Categorie folosință	Intra vilan	Suprafața (mp)	Tarla	Parcelă	Nr. topo	Observații / Referințe
1	faneata	DA	1.122	18	1068	-	

Lungime Segmente

1) Valorile lungimilor segmentelor sunt obținute din proiecție în plan.

Punct început	X / Y	Punct sfârșit	X / Y	Lungime segment (** (m)
1	508.020,125 420.867,446	2	508.002,988 420.862,976	17.71
2	508.002,988 420.862,976	3	508.005,566 420.850,565	12.676
3	508.005,566 420.850,565	4	508.019,08 420.854,152	13.982
4	508.019,08 420.854,152	5	508.047,816 420.862,52	29.93
5	508.047,816 420.862,52	6	508.086,919 420.874,751	40.971

Punct început	X / Y	Punct sfârșit	X / Y	Lungime segment (** (m)
6	508.086,919 420.874,751	7	508.091,112 420.876,063	4.393
7	508.091,112 420.876,063	8	508.088,031 420.888,322	12.64
8	508.088,031 420.888,322	9	508.067,859 420.881,862	21.181
9	508.067,859 420.881,862	10	508.048,37 420.875,982	20.357
10	508.048,37 420.875,982	11	508.028,883 420.870,222	20.32
11	508.028,883 420.870,222	1	508.020,125 420.867,446	9.187

** Lungimile segmentelor sunt determinate în planul de proiecție Stereo 70 și sunt rotunjite la 1 milimetru.

*** Distanța dintre puncte este formată din segmente cumulate ce sunt mai mici decât valoarea 1 milimetru.

**DATE DESPRE IMOBILUL NR. 2686**

Oficiul de Cadastru și Publicitate Imobiliară ARGES
Biroul de Cadastru și Publicitate Imobiliară Campulung

A. Partea I. Descrierea imobilului

TEREN Intravilan

Adresa: Loc. Selari, Str Baraci Iii, Jud. Arges, PCT SELARI

Nr. Crt	Nr cadastral Nr. topografic	Suprafața* (mp)	Observații / Referințe
A1	80571	1.326	Sector cadastral:30 Teren neimprejmuit;

B. Partea II. Proprietari și acte

Inscrieri privitoare la dreptul de proprietate și alte drepturi reale		Referințe
10932 / 24/06/2019		
Act Notarial nr. 688, din 21/06/2019 emis de Tuluca Filofteia;		
B2	Intabulare, drept de PROPRIETATE- bun comun, dobandit prin Conventie, cota actuala 1/1, cota initiala 1/1 1) BANU FLORIN 2) BANU ELENA , soți	A1

C. Partea III. SARCINI

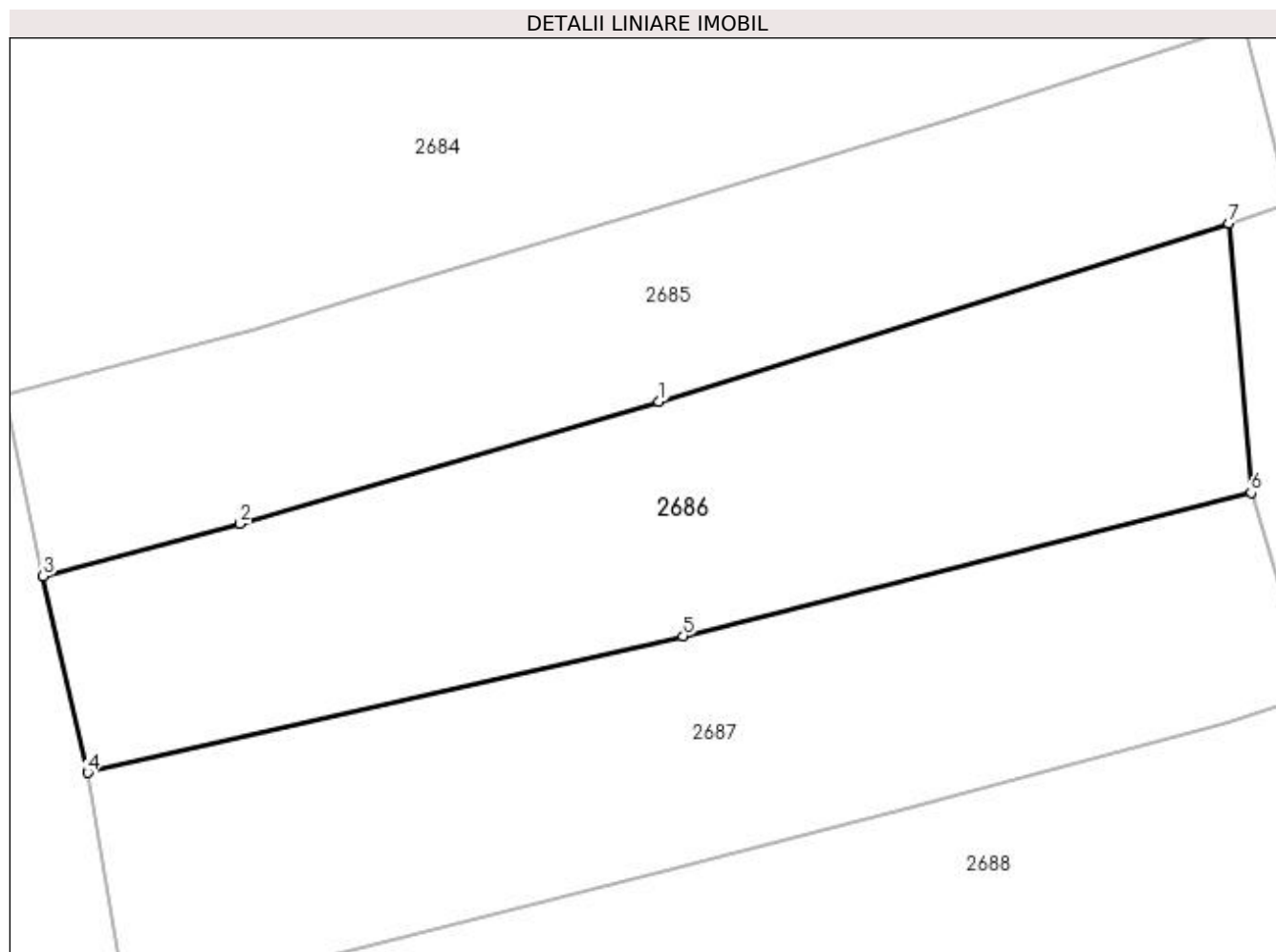
Inscrieri privind dezmembramintele dreptului de proprietate, drepturi reale de garanție și sarcini		Referințe
10932 / 24/06/2019		
Act Notarial nr. 688, din 21/06/2019 emis de Tuluca Filofteia;		
C1	Intabulare, drept de IPOTECA LEGALA, Valoare:0 - pentru garantarea obligației de întreținere și îngrijire 1) BANU MARIANA 2) BANU DUMITRU	A1
C2	Intabulare, drept de UZUFRUCT VIAGER, dobandit prin Conventie, cota actuala 1/2, cota initiala 1/2 1) BANU MARIANA 2) BANU DUMITRU	A1

Anexa Nr. 1 La Partea I

Teren

Nr cadastral	Suprafața (mp)*	Observații / Referințe
80571	1.326	

* Suprafața este determinată în planul de proiecție Stereo 70.



Date referitoare la teren

Crt	Categorie folosință	Intra vilan	Suprafața (mp)	Tarla	Parcelă	Nr. topo	Observații / Referințe
1	faneata	DA	1.326	18	1066, 1067	-	

Lungime Segmente

1) Valorile lungimilor segmentelor sunt obținute din proiecție în plan.

Punct început	X / Y	Punct sfârșit	X / Y	Lungime segment (** (m)
1	508.047,816 420.862,52	2	508.019,08 420.854,152	29.93
2	508.019,08 420.854,152	3	508.005,566 420.850,565	13.982
3	508.005,566 420.850,565	4	508.008,629 420.837,077	13.831
4	508.008,629 420.837,077	5	508.049,477 420.846,451	41.91
5	508.049,477 420.846,451	6	508.088,458 420.856,268	40.198

Punct început	X / Y	Punct sfârșit	X / Y	Lungime segment (** (m)
6	508.088,458 420.856,268	7	508.086,919 420.874,751	18.547
7	508.086,919 420.874,751	1	508.047,816 420.862,52	40.971

** Lungimile segmentelor sunt determinate în planul de proiecție Stereo 70 și sunt rotunjite la 1 milimetru.

*** Distanța dintre puncte este formată din segmente cumulate ce sunt mai mici decât valoarea 1 milimetru.

**DATE DESPRE IMOBILUL NR. 2687**

Oficiul de Cadastru și Publicitate Imobiliară ARGES
Biroul de Cadastru și Publicitate Imobiliară Campulung

A. Partea I. Descrierea imobilului

TEREN Intravilan

Nr. CF vechi:724
Nr. cadastral vechi:956

Adresa: Loc. Selari, Str Baraci Iii, Jud. Arges, punct Selari

Nr. Crt	Nr cadastral Nr. topografic	Suprafața* (mp)	Observații / Referințe
A1	81867	1.283	Sector cadastral:30 Teren neimprejmuit;

B. Partea II. Proprietari și acte

Inscrieri privitoare la dreptul de proprietate și alte drepturi reale		Referințe
8597 / 07/09/2007		
Act Notarial nr. 921, din 29/08/2007 emis de BNP Cazacu Sorin Benone;		
B1	Intabulare, drept de PROPRIETATE- bun comun, dobandit prin Conventie, cota actuala 1/1, cota initiala 1/1 1) BANU FLORIN , casatorit cu 2) BANU ELENA	A1

C. Partea III. SARCINI .

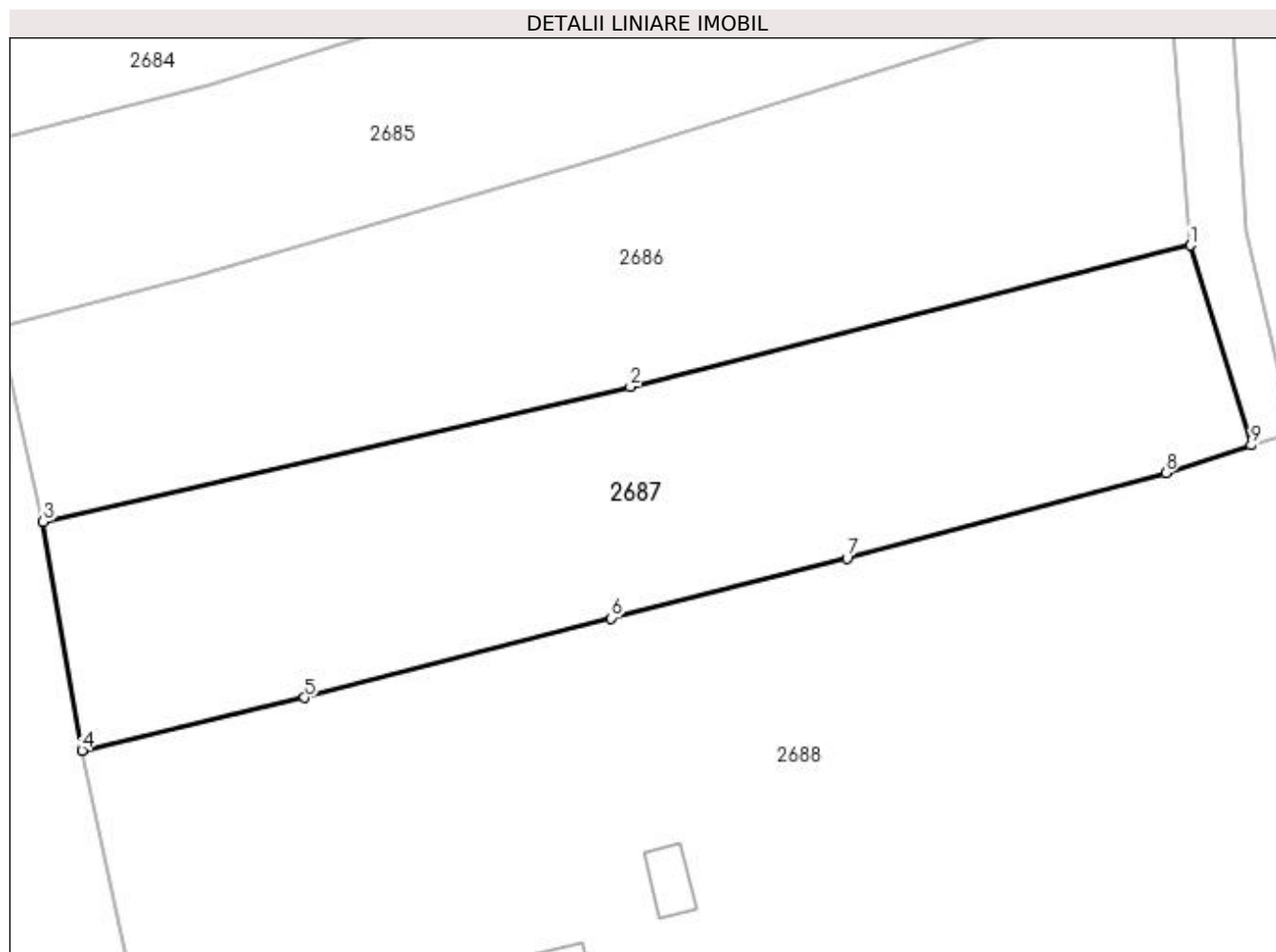
Inscrieri privind dezmembramintele dreptului de proprietate, drepturi reale de garanție și sarcini	Referințe
NU SUNT	

Anexa Nr. 1 La Partea I

Teren

Nr cadastral	Suprafața (mp)*	Observații / Referințe
81867	1.283	

* Suprafața este determinată în planul de proiecție Stereo 70.



Date referitoare la teren

Crt	Categorie folosință	Intra vilan	Suprafața (mp)	Tarla	Parcelă	Nr. topo	Observații / Referințe
1	faneata	DA	1.283	18	1064,1065	-	

Lungime Segmente

1) Valorile lungimilor segmentelor sunt obținute din proiecție în plan.

Punct început	X / Y	Punct sfârșit	X / Y	Lungime segment (** (m)
1	508.088,458 420.856,268	2	508.049,477 420.846,451	40.198
2	508.049,477 420.846,451	3	508.008,629 420.837,077	41.91
3	508.008,629 420.837,077	4	508.011,327 420.821,168	16.136
4	508.011,327 420.821,168	5	508.026,794 420.824,843	15.898
5	508.026,794 420.824,843	6	508.048,161 420.830,35	22.065

Punct început	X / Y	Punct sfârșit	X / Y	Lungime segment (** (m)
6	508.048,161 420.830,35	7	508.064,554 420.834,506	16.912
7	508.064,554 420.834,506	8	508.086,736 420.840,462	22.968
8	508.086,736 420.840,462	9	508.092,663 420.842,389	6.232
9	508.092,663 420.842,389	1	508.088,458 420.856,268	14.502

** Lungimile segmentelor sunt determinate în planul de proiecție Stereo 70 și sunt rotunjite la 1 milimetru.

*** Distanța dintre puncte este formată din segmente cumulate ce sunt mai mici decât valoarea 1 milimetru.

**DATE DESPRE IMOBILUL NR. 2688**

Oficiul de Cadastru și Publicitate Imobiliară ARGES
Biroul de Cadastru și Publicitate Imobiliară Campulung

A. Partea I. Descrierea imobilului

TEREN Intravilan

Adresa: Loc. Selari, Str Baraci Iii, Jud. Arges, PUNCTUL ACASA

Nr. Crt	Nr cadastral Nr. topografic	Suprafața* (mp)	Observații / Referințe
A1	80622	Din acte: 4.303 Maturata: 4.410	Sector cadastral:30 Teren imprejmuit;

Construcții

Crt	Nr cadastral Nr. topografic	Adresa	Observații / Referințe
A1.1	80622-C1	Loc. Selari, Str Baraci Iii, Jud. Arges, PUNCTUL ACASA	Nr. niveluri:3; S. construita la sol:110 mp; S. construita desfasurata:360 mp; Construita in 1989, din caramida, acoperis tabla LINDAB. Nu are Certificat Energetic.
A1.2		Loc. Selari, Str Baraci Iii, Jud. Arges, PUNCTUL ACASA	Nr. niveluri:1; S. construita la sol:24 mp; S. construita desfasurata:24 mp;
A1.3		Loc. Selari, Str Baraci Iii, Jud. Arges, PUNCTUL ACASA	Nr. niveluri:1; S. construita la sol:13 mp; S. construita desfasurata:13 mp;

B. Partea II. Proprietari și acte

Inscrieri privitoare la dreptul de proprietate și alte drepturi reale	Referințe
4041 / 27/03/2012	
Act Notarial nr. 19, din 26/03/2012 emis de TULUCA ANDREI;	
B1	Se infiinteaza cartea funciara 80622 a imobilului cu numarul cadastral 80622/Valea Mare Pravat, rezultat din dezmembrarea imobilului cu numarul cadastral 80575 inscris in cartea funciara 80575;
	A1, A1.1
4043 / 27/03/2012	
Act Notarial nr. 20, din 26/03/2012 emis de TULUCA ANDREI;	
B5	Intabulare, drept de PROPRIETATE, dobandit prin Conventie, cota actuala 1/1, cota initiala 1/1 1) SIMIONESCU EUGEN, divortat
	A1, A1.1
/	
Act Normativ nr. 7, din 13/03/1996 emis de PARLAMENT (art.12,alin.16);	
B6	Intabulare, drept de PROPRIETATE, dobandit prin Construire, cota actuala 1/1, cota initiala 1/1 1) SIMIONESCU EUGEN
	A1.2, A1.3

C. Partea III. SARCINI .

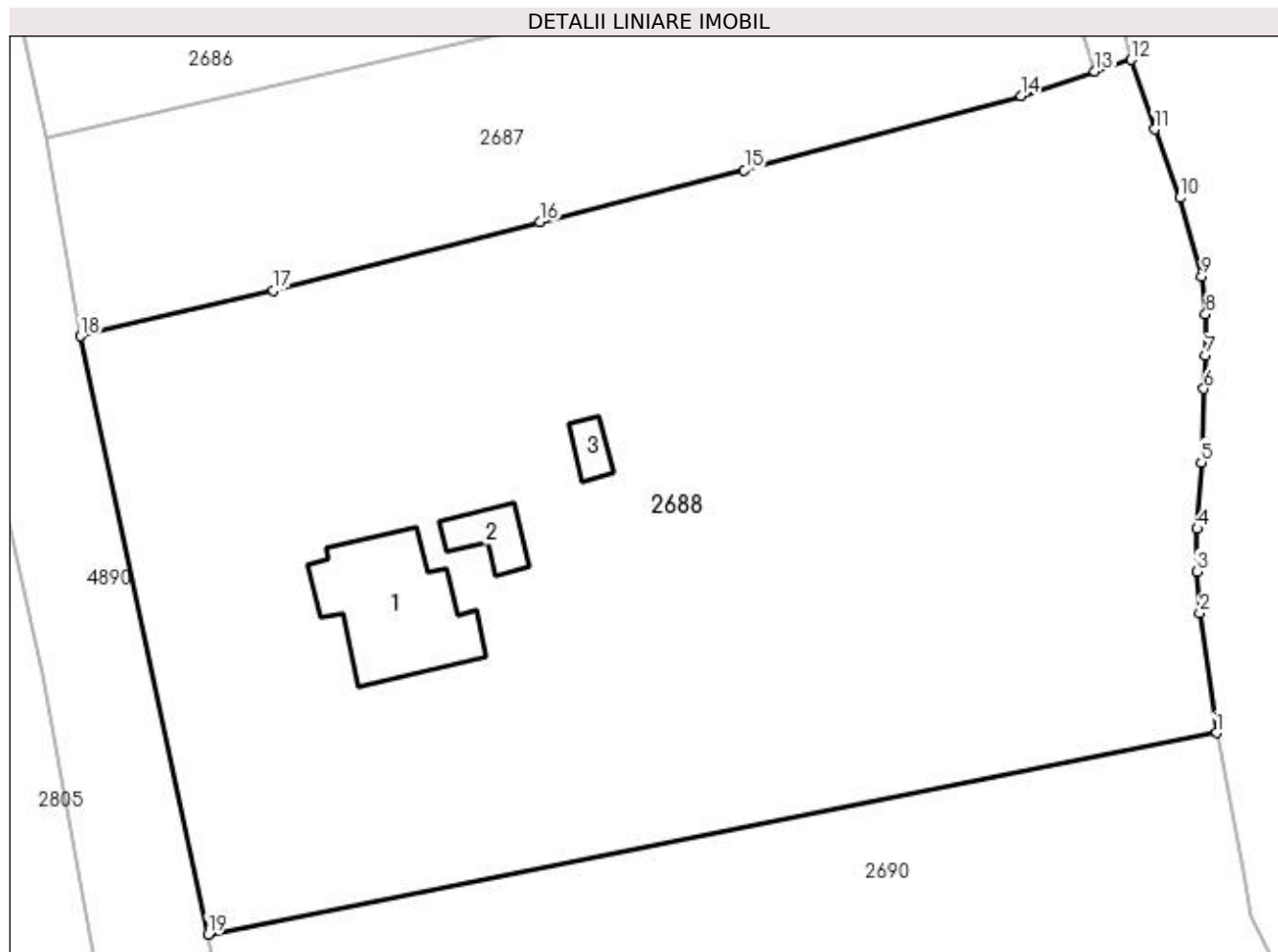
Inscrieri privind dezmembramintele dreptului de proprietate, drepturi reale de garanție și sarcini	Referințe
NU SUNT	

Anexa Nr. 1 La Partea I

Teren

Nr cadastral	Suprafața (mp)*	Observații / Referințe
80622	Din acte: 4.303 Masurata: 4.410	

* Suprafața este determinată în planul de proiecție Stereo 70.



Date referitoare la teren

Crt	Categorie folosință	Intravilan	Suprafața (mp)	Tarla	Parcelă	Nr. topo	Observații / Referințe
1	curți construcții	DA	708	18	1063	-	
2	faneata	DA	640	18	1063	-	
3	faneata	DA	570	18	1063	-	
4	livada	DA	2.492	18	1063	-	

Date referitoare la construcții

Crt	Număr	Destinație construcție	Supraf. (mp)	Situație juridică	Observații / Referințe
A1.1	80622-C1	construcții de locuințe	110	Cu acte	Nr. niveluri:3; S. construita la sol:110 mp; S. construita desfasurata:360 mp; Construita in 1989, din caramida, acoperis tabla LINDAB. Nu are Certificat Energetic.
A1.2		construcții anexa	24	Cu acte	Nr. niveluri:1; S. construita la sol:24 mp; S. construita desfasurata:24 mp;
A1.3		construcții anexa	13	Cu acte	Nr. niveluri:1; S. construita la sol:13 mp; S. construita desfasurata:13 mp;

Lungime Segmente

1) Valorile lungimilor segmentelor sunt obținute din proiecție în plan.

Punct început	X / Y	Punct sfârșit	X / Y	Lungime segment (** (m)
1	508.102,42 420.789,378	2	508.101,078 420.798,963	9.678
2	508.101,078 420.798,963	3	508.100,835 420.802,317	3.363
3	508.100,835 420.802,317	4	508.100,867 420.805,731	3.414
4	508.100,867 420.805,731	5	508.101,204 420.811,065	5.345
5	508.101,204 420.811,065	6	508.101,401 420.816,956	5.894
6	508.101,401 420.816,956	7	508.101,56 420.819,619	2.668
7	508.101,56 420.819,619	8	508.101,552 420.822,944	3.325
8	508.101,552 420.822,944	9	508.101,228 420.825,94	3.013
9	508.101,228 420.825,94	10	508.099,505 420.832,262	6.553
10	508.099,505 420.832,262	11	508.097,46 420.837,755	5.861
11	508.097,46 420.837,755	12	508.095,593 420.843,342	5.891
12	508.095,593 420.843,342	13	508.092,663 420.842,389	3.081
13	508.092,663 420.842,389	14	508.086,736 420.840,462	6.232
14	508.086,736 420.840,462	15	508.064,554 420.834,506	22.968
15	508.064,554 420.834,506	16	508.048,161 420.830,35	16.912
16	508.048,161 420.830,35	17	508.026,794 420.824,843	22.065
17	508.026,794 420.824,843	18	508.011,327 420.821,168	15.898
18	508.011,327 420.821,168	19	508.021,536 420.773,213	49.03
19	508.021,536 420.773,213	1	508.102,42 420.789,378	82.484

** Lungimile segmentelor sunt determinate în planul de proiecție Stereo 70 și sunt rotunjite la 1 milimetru.

*** Distanța dintre puncte este formată din segmente cumulate ce sunt mai mici decât valoarea 1 milimetru.

**DATE DESPRE IMOBILUL NR. 2689**

Oficiul de Cadastru și Publicitate Imobiliară ARGES
Biroul de Cadastru și Publicitate Imobiliară Campulung

A. Partea I. Descrierea imobilului

TEREN Intravilan

Adresa: Loc. Selari, Jud. Arges

Nr. Crt	Nr cadastral Nr. topografic	Suprafața* (mp)	Observații / Referințe
A1		127	Sector cadastral:30 Teren neimprejmuit;

B. Partea II. Proprietari și acte

Inscrieri privitoare la dreptul de proprietate și alte drepturi reale		Referințe
/		
Act Normativ nr. 7, din 13/03/1996 emis de PARLAMENT (art. 13 alin. 15);		
B1	Inscrierea provizorie, drept de PROPRIETATE, dobandit prin Lege, cota actuala 1/1, cota initiala 1/1 1) COMUNA VALEA MARE PRAVAT, CIF:5010196	A1

C. Partea III. SARCINI .

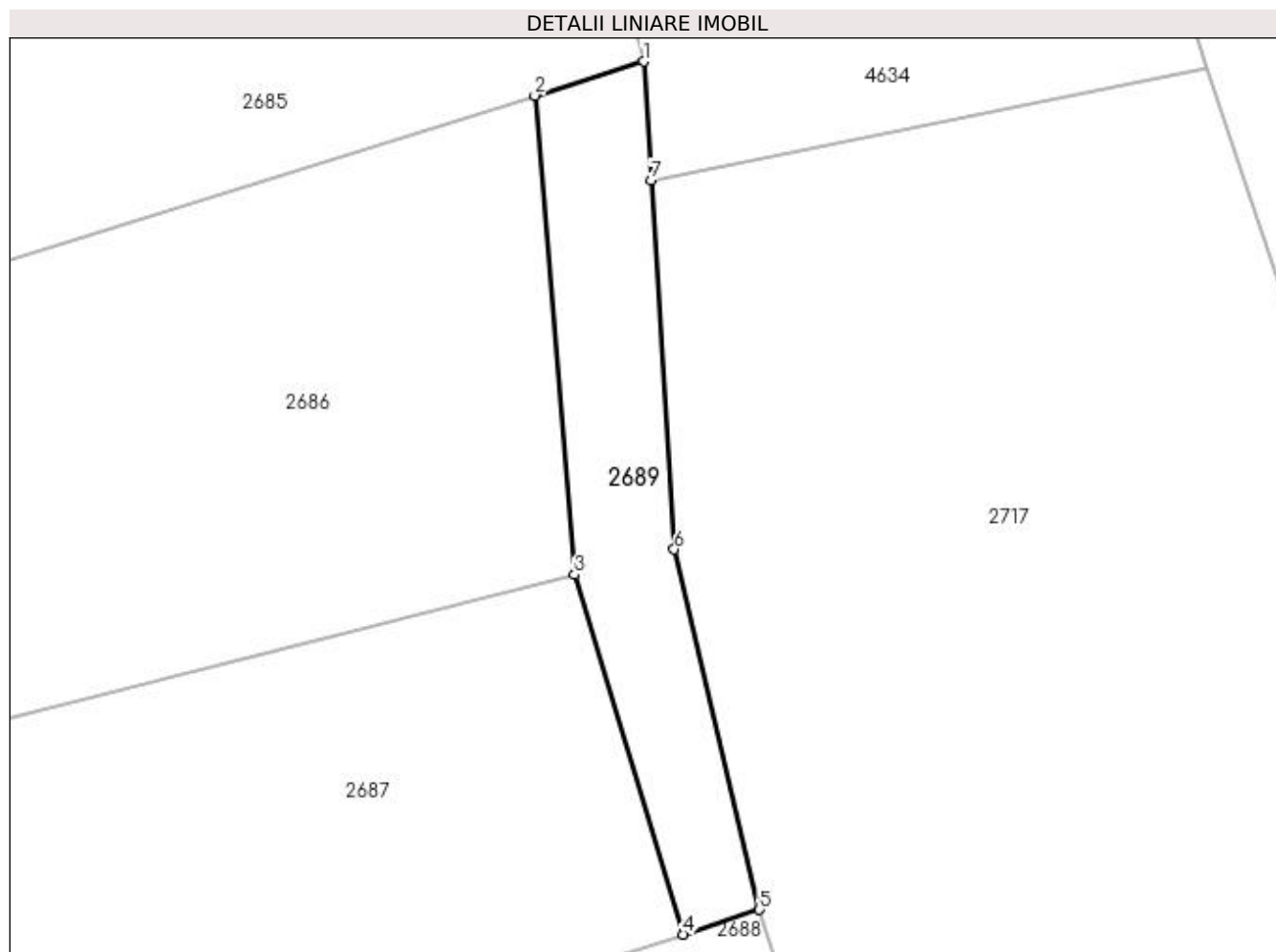
Inscrieri privind dezmembramintele dreptului de proprietate, drepturi reale de garanție și sarcini	Referințe
NU SUNT	

Anexa Nr. 1 La Partea I

Teren

Nr cadastral	Suprafața (mp)*	Observații / Referințe
	127	

* Suprafața este determinată în planul de proiecție Stereo 70.



Date referitoare la teren

Crt	Categorie folosință	Intra vilan	Suprafața (mp)	Tarla	Parcelă	Nr. topo	Observații / Referințe
1	faneata	DA	127	18	1064,1066	-	

Lungime Segmente

1) Valorile lungimilor segmentelor sunt obținute din proiecție în plan.

Punct început	X / Y	Punct sfârșit	X / Y	Lungime segment (** (m)
1	508.091,112 420.876,063	2	508.086,919 420.874,751	4.393
2	508.086,919 420.874,751	3	508.088,458 420.856,268	18.547
3	508.088,458 420.856,268	4	508.092,663 420.842,389	14.502
4	508.092,663 420.842,389	5	508.095,593 420.843,342	3.081
5	508.095,593 420.843,342	6	508.092,305 420.857,238	14.28

Punct început	X / Y	Punct sfârșit	X / Y	Lungime segment (** (m)
6	508.092,305 420.857,238	7	508.091,402 420.871,483	14.274
7	508.091,402 420.871,483	1	508.091,112 420.876,063	4.589

** Lungimile segmentelor sunt determinate în planul de proiecție Stereo 70 și sunt rotunjite la 1 milimetru.

*** Distanța dintre puncte este formată din segmente cumulate ce sunt mai mici decât valoarea 1 milimetru.

**DATE DESPRE IMOBILUL NR. 2690**

Oficiul de Cadastru și Publicitate Imobiliară ARGES
Biroul de Cadastru și Publicitate Imobiliară Campulung

A. Partea I. Descrierea imobilului

TEREN Intravilan

Adresa: Loc. Selari, Str Baraci Iii, Jud. Arges, PUNCTUL ACASA

Nr. Crt	Nr cadastral Nr. topografic	Suprafața* (mp)	Observații / Referințe
A1	80621	Din acte: 6.164 Masurata: 6.073	Sector cadastral:30 Teren imprejmuit;

Construcții

Crt	Nr cadastral Nr. topografic	Adresa	Observații / Referințe
A1.1	80621-C1	Loc. Selari, Str Baraci Iii, Jud. Arges, PUNCTUL ACASA	Nr. niveluri:1; S. construita la sol:72 mp; S. construita desfasurata:72 mp; Construita in 1965, din lemn, acoperis tabla. Nu are Certificat Energetic.
A1.2	80621-C2	Loc. Selari, Str Baraci Iii, Jud. Arges, PUNCTUL ACASA	Nr. niveluri:1; S. construita la sol:39 mp; S. construita desfasurata:39 mp; Construita in 1990, din boltari, acoperis tabla. Nu are Certificat Energetic.
A1.3	80621-C3	Loc. Selari, Str Baraci Iii, Jud. Arges, PUNCTUL ACASA	Nr. niveluri:1; S. construita la sol:57 mp; S. construita desfasurata:57 mp; Construita in 1988, din boltari, acoperis tabla. Nu are Certificat Energetic.
A1.4	80621-C4	Loc. Selari, Str Baraci Iii, Jud. Arges, PUNCTUL ACASA	Nr. niveluri:1; S. construita la sol:65 mp; S. construita desfasurata:65 mp; Construita in 1988, din boltari, acoperis tabla. Nu are Certificat Energetic.

B. Partea II. Proprietari și acte

Inscrieri privitoare la dreptul de proprietate și alte drepturi reale	Referințe
4041 / 27/03/2012	
Act Notarial nr. 19, din 26/03/2012 emis de TULUCA ANDREI;	
B1	Se infiinteaza cartea funciara 80621 a imobilului cu numarul cadastral 80621/Valea Mare Pravat, rezultat din dezmembrarea imobilului cu numarul cadastral 80575 inscris in cartea funciara 80575;
	A1, A1.1, A1.2, A1.3, A1.4
Act Administrativ nr. 34772, din 14/02/1994 emis de COMISIA JUDETEANA ARGES (act administrativ nr. 5562/01-10-2010 emis de PRIMARIA VALEA MARE PRAVAT; act administrativ nr. 5845/12-07-2011 emis de PRIMARIA VALEA MARE PRAVAT; act administrativ nr. 8582/04.09.2009 emis de OCPI ARGES-BCPI CAMPULUNG; act administrativ nr. 10393/18.11.2011 emis de PRIMARIA COMUNEI VALEA MARE PRAVAT);	
B2	Intabulare, drept de PROPRIETATE, dobandit prin Reconstituire, cota actuala 1/1, cota initiala 1/1
	A1
	1) SIMIONESCU GHEORGHE <i>OBSERVATII: pozitie transcrisa din CF 80575/Valea Mare Pravat, inscrisa prin incheierea nr. 16354 din 19/10/2011;</i>
B3	Intabulare, drept de PROPRIETATE, dobandit prin Construire, cota actuala 1/1, cota initiala 1/1
	A1.2, A1.3, A1.4
	1) SIMIONESCU GHEORGHE 2) SIMIONESCU ELENA <i>OBSERVATII: pozitie transcrisa din CF 80575/Valea Mare Pravat, inscrisa prin incheierea nr. 16354 din 19/10/2011;</i>
5415 / 27/04/2012	
Act Notarial nr. 367, din 25/04/2012 emis de BNP TULUCA FILOFTEIA (act notarial nr. 89/1974/08-03-1974 emis de NOTARIATUL DE STAT LOCAL.);	
B6	Intabulare, drept de PROPRIETATE, dobandit prin Succesiune, cota actuala 1/1, cota initiala 1/1
	A1.1
	1) SIMIONESCU GHEORGHE

C. Partea III. SARCINI .

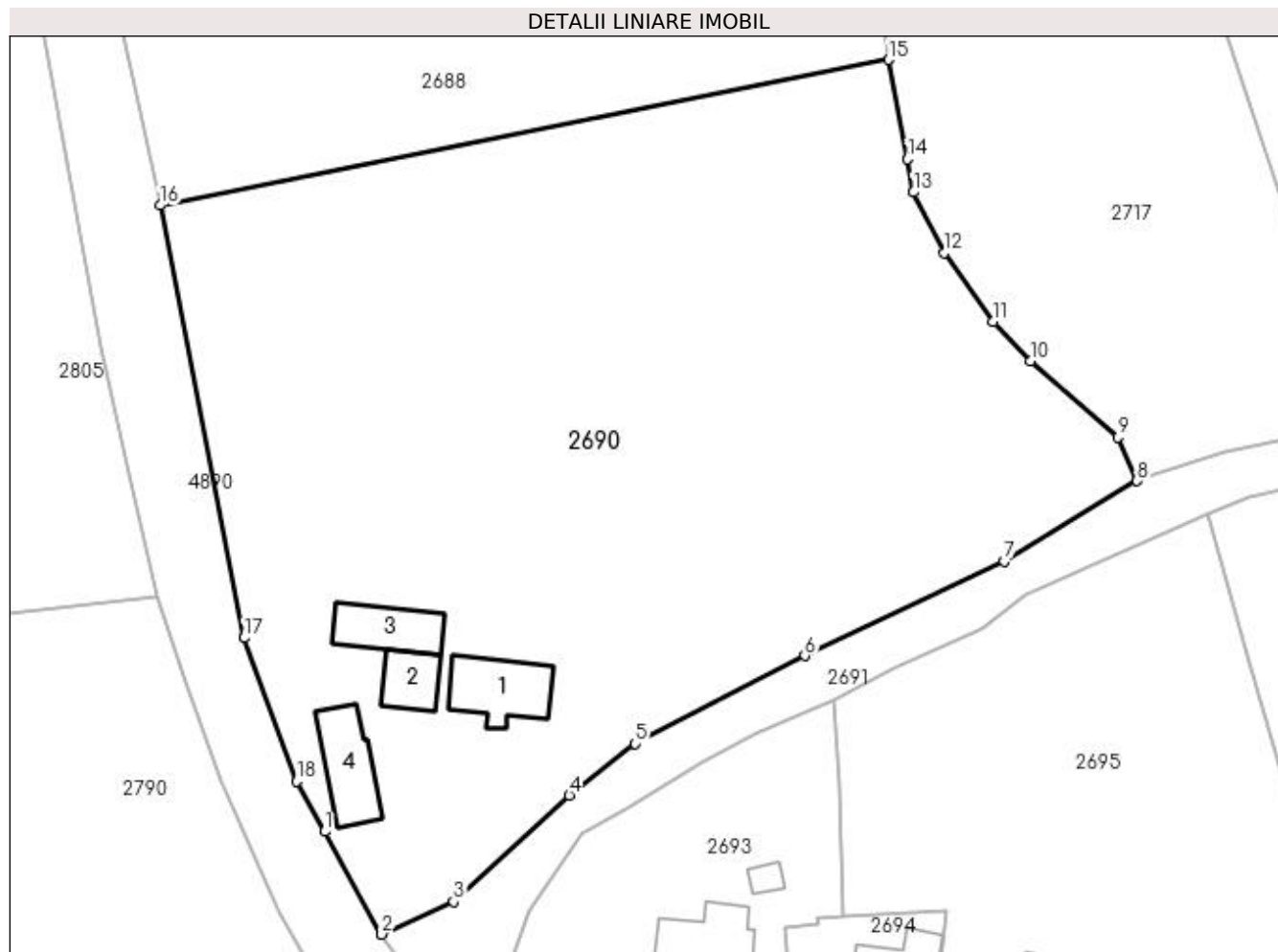
Inscrieri privind dezmembramintele dreptului de proprietate, drepturi reale de garanție și sarcini	Referințe
NU SUNT	

Anexa Nr. 1 La Partea I

Teren

Nr cadastral	Suprafața (mp)*	Observații / Referințe
80621	Din acte: 6.164 Masurata: 6.073	

* Suprafața este determinată în planul de proiecție Stereo 70.



Date referitoare la teren

Crt	Categorie folosință	Intra vilan	Suprafața (mp)	Tarla	Parcelă	Nr. topo	Observații / Referințe
1	curți constructii	DA	720	18	1061,1062	-	
2	faneata	DA	5.353	18	1058-1061	-	

Date referitoare la construcții

Crt	Număr	Destinație construcție	Supraf. (mp)	Situație juridică	Observații / Referințe
A1.1	80621-C1	construcții de locuințe	72	Cu acte	Nr. niveluri:1; S. construita la sol:72 mp; S. construita desfasurata:72 mp; Construita in 1965, din lemn, acoperis tabla. Nu are Certificat Energetic.
A1.2	80621-C2	construcții de locuințe	39	Cu acte	Nr. niveluri:1; S. construita la sol:39 mp; S. construita desfasurata:39 mp; Construita in 1990, din boltari, acoperis tabla. Nu are Certificat Energetic.
A1.3	80621-C3	construcții anexa	57	Cu acte	Nr. niveluri:1; S. construita la sol:57 mp; S. construita desfasurata:57 mp; Construita in 1988, din boltari, acoperis tabla. Nu are Certificat Energetic.
A1.4	80621-C4	construcții anexa	65	Cu acte	Nr. niveluri:1; S. construita la sol:65 mp; S. construita desfasurata:65 mp; Construita in 1988, din boltari, acoperis tabla. Nu are Certificat Energetic.

Lungime Segmente

1) Valorile lungimilor segmentelor sunt obținute din proiecție în plan.

Punct început	X / Y	Punct sfârșit	X / Y	Lungime segment (** (m)
1	508.039,834 420.703,701	2	508.046,14 420.692,283	13.044
2	508.046,14 420.692,283	3	508.054,122 420.695,932	8.777
3	508.054,122 420.695,932	4	508.066,964 420.707,736	17.443
4	508.066,964 420.707,736	5	508.074,31 420.713,444	9.303
5	508.074,31 420.713,444	6	508.093,118 420.723,219	21.196
6	508.093,118 420.723,219	7	508.115,259 420.733,687	24.491
7	508.115,259 420.733,687	8	508.130,02 420.742,627	17.257
8	508.130,02 420.742,627	9	508.127,848 420.747,447	5.287
9	508.127,848 420.747,447	10	508.118,149 420.755,925	12.882
10	508.118,149 420.755,925	11	508.114,041 420.760,288	5.993
11	508.114,041 420.760,288	12	508.108,627 420.767,954	9.385
12	508.108,627 420.767,954	13	508.105,2 420.774,679	7.548
13	508.105,2 420.774,679	14	508.104,523 420.778,344	3.727
14	508.104,523 420.778,344	15	508.102,42 420.789,378	11.233
15	508.102,42 420.789,378	16	508.021,536 420.773,213	82.484
16	508.021,536 420.773,213	17	508.030,872 420.725,189	48.923
17	508.030,872 420.725,189	18	508.036,712 420.709,259	16.967
18	508.036,712 420.709,259	1	508.039,834 420.703,701	6.375

** Lungimile segmentelor sunt determinate în planul de proiecție Stereo 70 și sunt rotunjite la 1 milimetru.

*** Distanța dintre puncte este formată din segmente cumulate ce sunt mai mici decât valoarea 1 milimetru.

**DATE DESPRE IMOBILUL NR. 2691**

Oficiul de Cadastru și Publicitate Imobiliară ARGES
Biroul de Cadastru și Publicitate Imobiliară Campulung

A. Partea I. Descrierea imobilului

TEREN Intravilan

Adresa: Loc. Selari, Jud. Arges

Nr. Crt	Nr cadastral Nr. topografic	Suprafața* (mp)	Observații / Referințe
A1		875	Sector cadastral:30 Teren neimprejmuit;

B. Partea II. Proprietari și acte

Inscrieri privitoare la dreptul de proprietate și alte drepturi reale	Referințe
/	
Act Normativ nr. 7, din 13/03/1996 emis de PARLAMENT (art. 13 alin. 15);	
B1	A1
Inscrierea provizorie, drept de PROPRIETATE, dobandit prin Lege, cota actuala 1/1, cota initiala 1/1 1) COMUNA VALEA MARE PRAVAT, CIF:5010196	

C. Partea III. SARCINI .

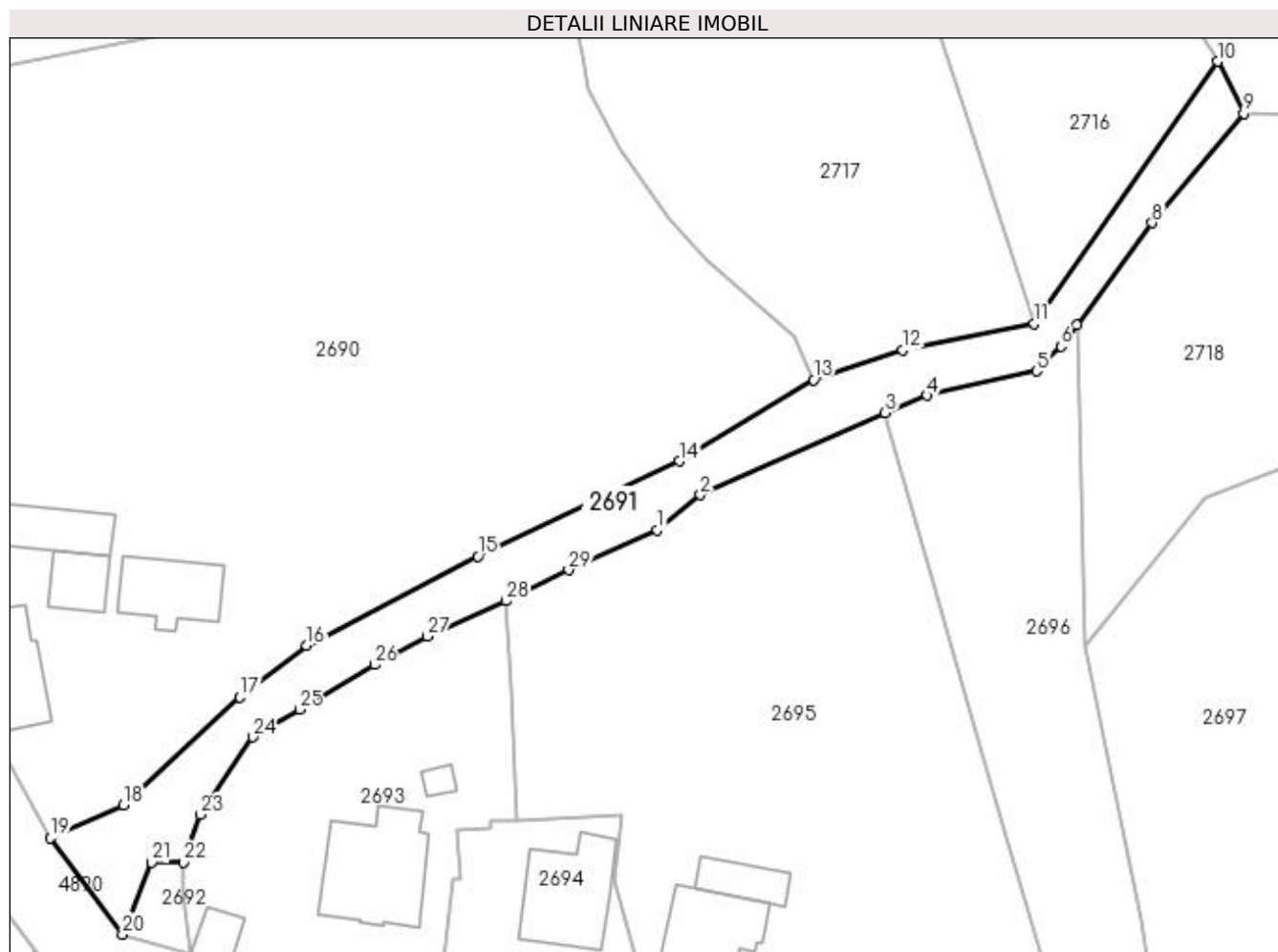
Inscrieri privind dezmembramintele dreptului de proprietate, drepturi reale de garanție și sarcini	Referințe
NU SUNT	

Anexa Nr. 1 La Partea I

Teren

Nr cadastral	Suprafața (mp)*	Observații / Referințe
	875	

* Suprafața este determinată în planul de proiecție Stereo 70.



Date referitoare la teren

Crt	Categorie folosință	Intravilan	Suprafața (mp)	Tarla	Parcelă	Nr. topo	Observații / Referințe
1	drum	DA	875	18	DC 1090	-	

Lungime Segmente

1) Valorile lungimilor segmentelor sunt obținute din proiecție în plan.

Punct început	X / Y	Punct sfârșit	X / Y	Lungime segment (** (m)
1	508.112,85 420.726,123	2	508.117,568 420.729,965	6.084
3	508.137,885 420.739,011	4	508.142,478 420.740,917	4.973
5	508.154,533 420.743,596	6	508.157,196 420.746,303	3.797
7	508.158,912 420.748,629	8	508.167,209 420.759,876	13.976
9	508.177,294 420.771,903	10	508.174,419 420.777,592	6.374

Punct început	X / Y	Punct sfârșit	X / Y	Lungime segment (** (m)
2	508.117,568 420.729,965	3	508.137,885 420.739,011	22.24
4	508.142,478 420.740,917	5	508.154,533 420.743,596	12.349
6	508.157,196 420.746,303	7	508.158,912 420.748,629	2.89
8	508.167,209 420.759,876	9	508.177,294 420.771,903	15.696
10	508.174,419 420.777,592	11	508.154,264 420.748,81	35.137

Punct început	X / Y	Punct sfârșit	X / Y	Lungime segment (** (m)
11	508.154,264 420.748,81	12	508.139,794 420.745,884	14.763
13	508.130,02 420.742,627	14	508.115,259 420.733,687	17.257
15	508.093,118 420.723,219	16	508.074,31 420.713,444	21.196
17	508.066,964 420.707,736	18	508.054,122 420.695,932	17.443
19	508.046,14 420.692,283	20	508.054,055 420.681,708	13.209
21	508.057,249 420.689,604	22	508.060,729 420.689,643	3.48
23	508.062,613 420.694,853	24	508.068,366 420.703,376	10.283
25	508.073,503 420.706,409	26	508.081,743 420.711,313	9.589
27	508.087,58 420.714,451	28	508.096,236 420.718,333	9.487
29	508.103,085 420.721,736	1	508.112,85 420.726,123	10.705

Punct început	X / Y	Punct sfârșit	X / Y	Lungime segment (** (m)
12	508.139,794 420.745,884	13	508.130,02 420.742,627	10.302
14	508.115,259 420.733,687	15	508.093,118 420.723,219	24.491
16	508.074,31 420.713,444	17	508.066,964 420.707,736	9.303
18	508.054,122 420.695,932	19	508.046,14 420.692,283	8.777
20	508.054,055 420.681,708	21	508.057,249 420.689,604	8.518
22	508.060,729 420.689,643	23	508.062,613 420.694,853	5.54
24	508.068,366 420.703,376	25	508.073,503 420.706,409	5.966
26	508.081,743 420.711,313	27	508.087,58 420.714,451	6.627
28	508.096,236 420.718,333	29	508.103,085 420.721,736	7.648

** Lungimile segmentelor sunt determinate în planul de proiecție Stereo 70 și sunt rotunjite la 1 milimetru.

*** Distanța dintre puncte este formată din segmente cumulate ce sunt mai mici decât valoarea 1 milimetru.

**DATE DESPRE IMOBILUL NR. 2692**

Oficiul de Cadastru și Publicitate Imobiliară ARGES
 Biroul de Cadastru și Publicitate Imobiliară Campulung

A. Partea I. Descrierea imobilului

TEREN Intravilan

Adresa: Loc. Selari, Jud. Arges

Nr. Crt	Nr cadastral Nr. topografic	Suprafața* (mp)	Observații / Referințe
A1		50	Sector cadastral:30 Teren neimprejmuit;

B. Partea II. Proprietari și acte

Inscrieri privitoare la dreptul de proprietate și alte drepturi reale	Referințe
/	
Act Normativ nr. 7, din 13/03/1996 emis de PARLAMENT (art. 13 alin. 15);	
B1	A1
1) COMUNA VALEA MARE PRAVAT, CIF:5010196	

C. Partea III. SARCINI .

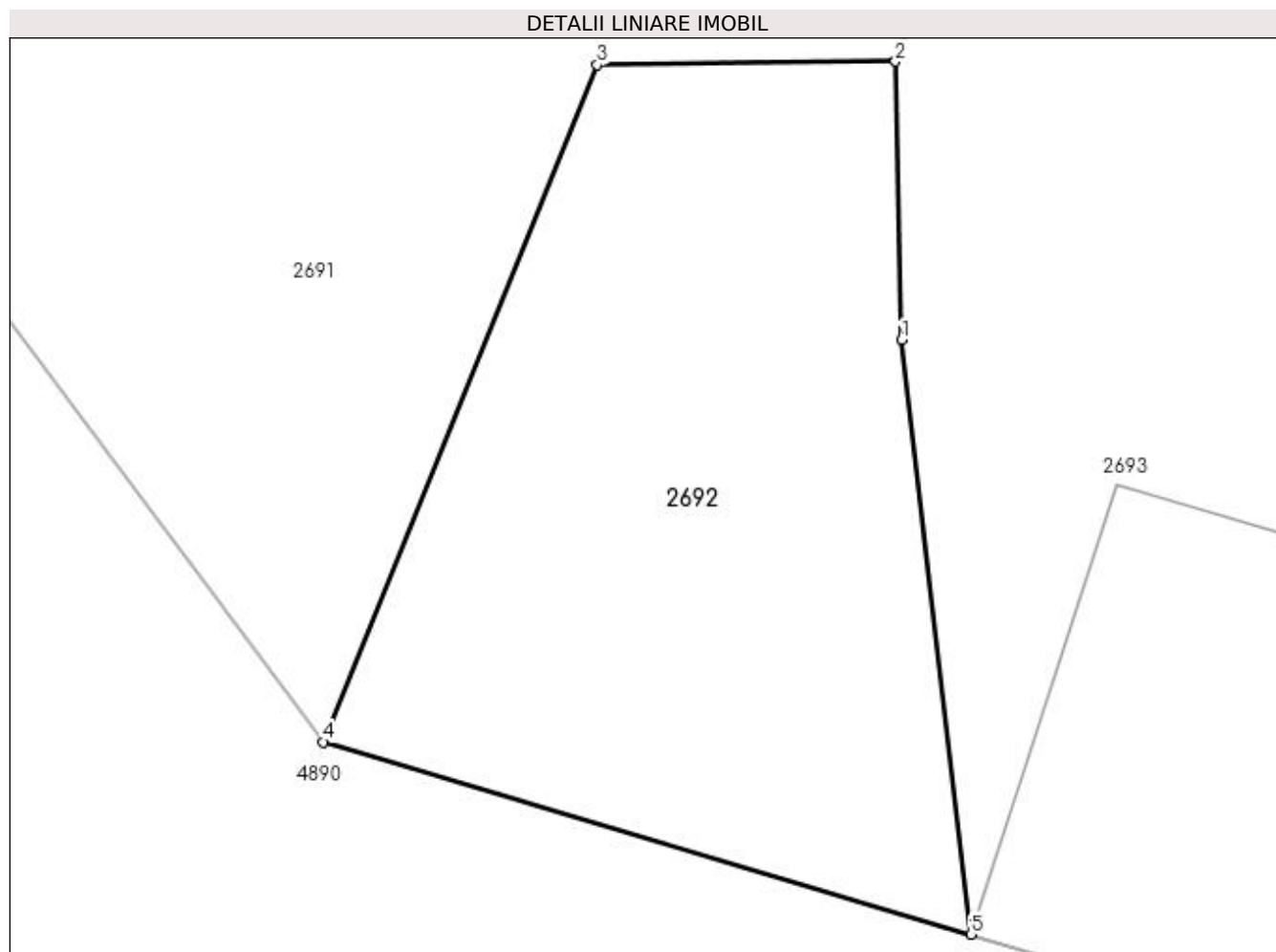
Inscrieri privind dezmembramintele dreptului de proprietate, drepturi reale de garanție și sarcini	Referințe
NU SUNT	

Anexa Nr. 1 La Partea I

Teren

Nr cadastral	Suprafața (mp)*	Observații / Referințe
	50	

* Suprafața este determinată în planul de proiecție Stereo 70.



Date referitoare la teren

Crt	Categorie folosință	Intravilan	Suprafața (mp)	Tarla	Parcelă	Nr. topo	Observații / Referințe
1	curți constructii	DA	50	18	1090/1	-	

Lungime Segmente

1) Valorile lungimilor segmentelor sunt obținute din proiecție în plan.

Punct început	X / Y	Punct sfârșit	X / Y	Lungime segment (** (m)
1	508.060,799 420.686,397	2	508.060,729 420.689,643	3.247
2	508.060,729 420.689,643	3	508.057,249 420.689,604	3.48
3	508.057,249 420.689,604	4	508.054,055 420.681,708	8.518
4	508.054,055 420.681,708	5	508.061,606 420.679,465	7.877
5	508.061,606 420.679,465	1	508.060,799 420.686,397	6.979

**** Lungimile segmentelor sunt determinate în planul de proiecție Stereo 70 și sunt rotunjite la 1 milimetru.**

***** Distanța dintre puncte este formată din segmente cumulate ce sunt mai mici decât valoarea 1 milimetru.**

**DATE DESPRE IMOBILUL NR. 2693**

Oficiul de Cadastru și Publicitate Imobiliară ARGES
Biroul de Cadastru și Publicitate Imobiliară Campulung

A. Partea I. Descrierea imobilului

TEREN Intravilan

Adresa: Loc. Selari, Str Baraci Iii, Nr. 98, Jud. Arges

Nr. Crt	Nr cadastral Nr. topografic	Suprafața* (mp)	Observații / Referințe
A1		Din acte: 1.000 Masurata: 1.027	Sector cadastral:30 Teren imprejmuit;

Construcții

Crt	Nr cadastral Nr. topografic	Adresa	Observații / Referințe
A1.1		Loc. Selari, Str Baraci Iii, Nr. 98, Jud. Arges	Nr. niveluri:3; S. construita la sol:127 mp; S. construita desfasurata:357 mp;
A1.2		Loc. Selari, Str Baraci Iii, Nr. 98, Jud. Arges	Nr. niveluri:1; S. construita la sol:24 mp; S. construita desfasurata:24 mp;
A1.3		Loc. Selari, Str Baraci Iii, Nr. 98, Jud. Arges	Nr. niveluri:1; S. construita la sol:10 mp; S. construita desfasurata:10 mp;

B. Partea II. Proprietari și acte

Inscrieri privitoare la dreptul de proprietate și alte drepturi reale		Referințe
/		
Act Normativ nr. 7, din 13/03/1996 emis de PARLAMENT (art. 13 alin. 15);		
B1	Inscrierea provizorie, drept de PROPRIETATE, dobandit prin Lege, cota actuala 1/1, cota initiala 1/1 1) COMUNA VALEA MARE PRAVĂȚ , CIF:5010196	A1
Act Normativ nr. 7, din 13/03/1996 emis de PARLAMENT (art. 12 alin. 16);		
B2	Intabulare, drept de PROPRIETATE, dobandit prin Construire, cota actuala 1/1, cota initiala 1/1 1) DOBRESCU LUCIAN , lipsă CNP	A1.1, A1.2, A1.3

C. Partea III. SARCINI .

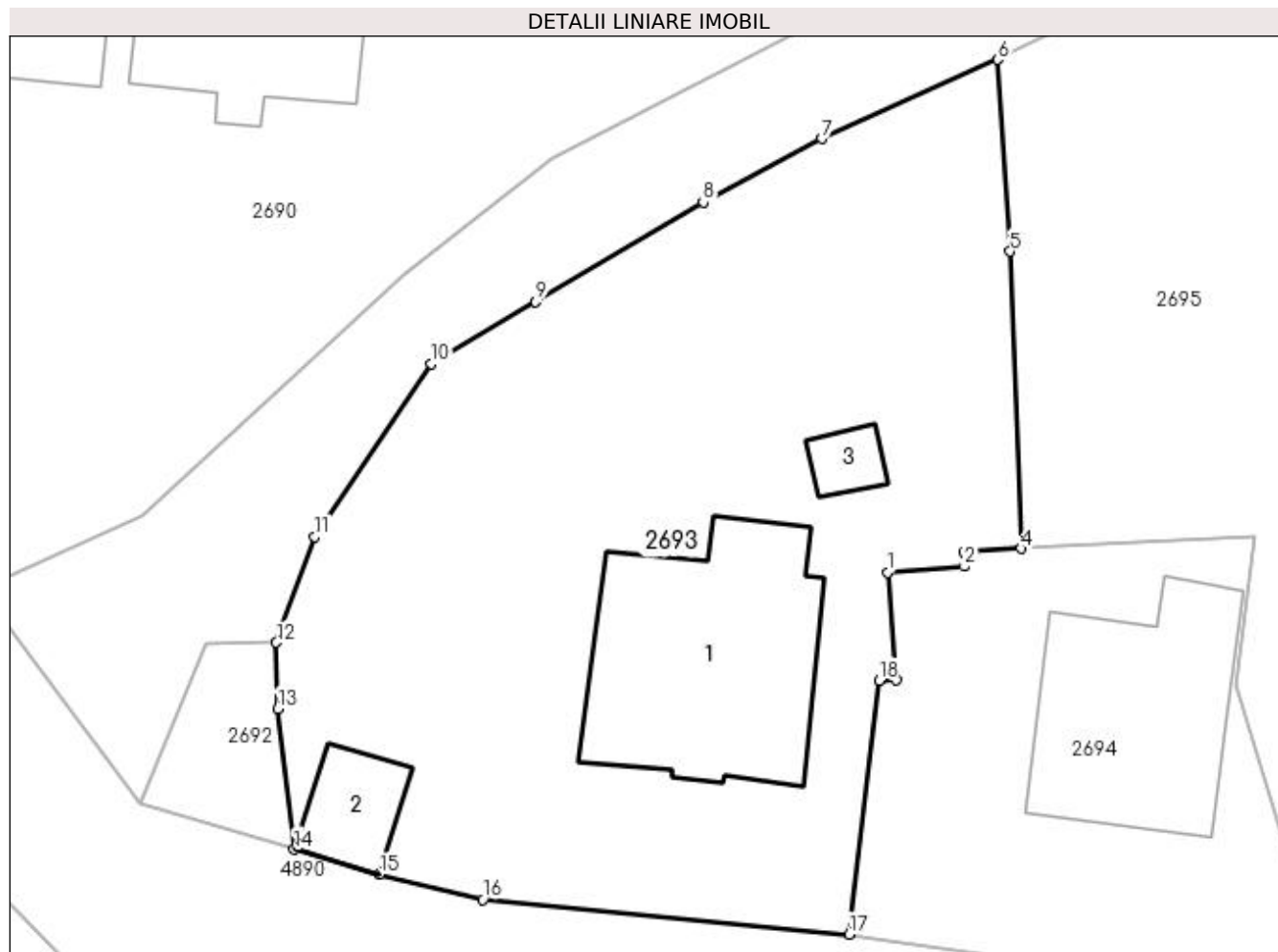
Inscrieri privind dezmembramintele dreptului de proprietate, drepturi reale de garanție și sarcini	Referințe
NU SUNT	

Anexa Nr. 1 La Partea I

Teren

Nr cadastral	Suprafața (mp)*	Observații / Referințe
	Din acte: 1.000 Masurata: 1.027	

* Suprafața este determinată în planul de proiecție Stereo 70.



Date referitoare la teren

Crt	Categorie folosință	Intra vilan	Suprafața (mp)	Tarla	Parcelă	Nr. topo	Observații / Referințe
1	curți constructii	DA	1.027	3	54,55	-	

Date referitoare la construcții

Crt	Număr	Destinație construcție	Supraf. (mp)	Situație juridică	Observații / Referințe
A1.1		construcții de locuințe	127	Cu acte	Nr. niveluri:3; S. construita la sol:127 mp; S. construita desfasurata:357 mp;
A1.2		construcții anexa	24	Cu acte	Nr. niveluri:1; S. construita la sol:24 mp; S. construita desfasurata:24 mp;
A1.3		construcții anexa	10	Cu acte	Nr. niveluri:1; S. construita la sol:10 mp; S. construita desfasurata:10 mp;

Lungime Segmente

1) Valorile lungimilor segmentelor sunt obținute din proiecție în plan.

Punct început	X / Y	Punct sfârșit	X / Y	Lungime segment (** (m))
1	508.090,808 420.693,096	2	508.094,599 420.693,39	3.802
2	508.094,599 420.693,39	3	508.094,552 420.694,117	0.729

Punct început	X / Y	Punct sfârșit	X / Y	Lungime segment (** (m)
3	508.094,552 420.694,117	4	508.097,382 420.694,278	2.835
4	508.097,382 420.694,278	5	508.096,856 420.708,895	14.626
5	508.096,856 420.708,895	6	508.096,236 420.718,333	9.458
6	508.096,236 420.718,333	7	508.087,58 420.714,451	9.487
7	508.087,58 420.714,451	8	508.081,743 420.711,313	6.627
8	508.081,743 420.711,313	9	508.073,503 420.706,409	9.589
9	508.073,503 420.706,409	10	508.068,366 420.703,376	5.966
10	508.068,366 420.703,376	11	508.062,613 420.694,853	10.283
11	508.062,613 420.694,853	12	508.060,729 420.689,643	5.54
12	508.060,729 420.689,643	13	508.060,799 420.686,397	3.247
13	508.060,799 420.686,397	14	508.061,606 420.679,465	6.979
14	508.061,606 420.679,465	15	508.065,791 420.678,243	4.36
15	508.065,791 420.678,243	16	508.070,902 420.677,008	5.258
16	508.070,902 420.677,008	17	508.088,913 420.675,292	18.093
17	508.088,913 420.675,292	18	508.090,396 420.687,788	12.584
18	508.090,396 420.687,788	19	508.091,239 420.687,803	0.843
19	508.091,239 420.687,803	1	508.090,808 420.693,096	5.311

** Lungimile segmentelor sunt determinate în planul de proiecție Stereo 70 și sunt rotunjite la 1 milimetru.

*** Distanța dintre puncte este formată din segmente cumulate ce sunt mai mici decât valoarea 1 milimetru.

**DATE DESPRE IMOBILUL NR. 2694**

Oficiul de Cadastru și Publicitate Imobiliară ARGES
Biroul de Cadastru și Publicitate Imobiliară Campulung

A. Partea I. Descrierea imobilului

TEREN Intravilan

Adresa: Loc. Selari, Str Baraci Iii, Jud. Arges

Nr. Crt	Nr cadastral Nr. topografic	Suprafața* (mp)	Observații / Referințe
A1		399	Sector cadastral:30 Teren imprejmuit;

Construcții

Crt	Nr cadastral Nr. topografic	Adresa	Observații / Referințe
A1.1		Loc. Selari, Str Baraci Iii, Jud. Arges	Nr. niveluri:1; S. construita la sol:102 mp; S. construita desfasurata:102 mp;

B. Partea II. Proprietari și acte

Inscrieri privitoare la dreptul de proprietate și alte drepturi reale		Referințe
/		
Act Normativ nr. 7, din 13/03/1996 emis de PARLAMENT (art. 13 alin. 15);		
B1	Inscrierea provizorie, drept de PROPRIETATE, dobandit prin Lege, cota actuala 1/1, cota initiala 1/1 1) COMUNA VALEA MARE PRAVĂȚ , CIF:5010196	A1
Act Normativ nr. 7, din 13/03/1996 emis de PARLAMENT (art. 12 alin. 16);		
B3	Intabulare, drept de PROPRIETATE, dobandit prin Construire, cota actuala 1/1, cota initiala 1/1 1) DOBRESCU ADINA , lipsă CNP	A1.1

C. Partea III. SARCINI .

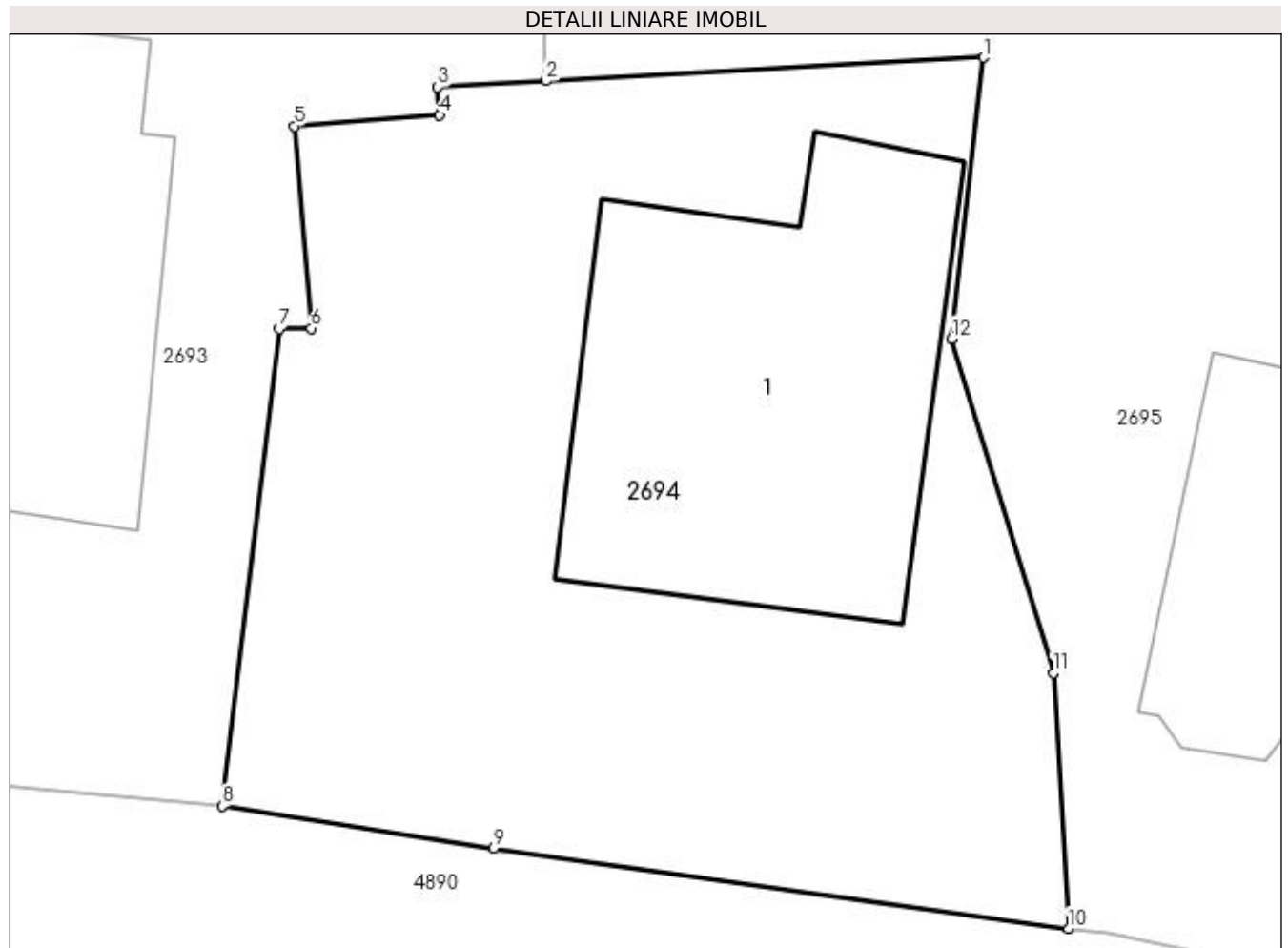
Inscrieri privind dezmembramintele dreptului de proprietate, drepturi reale de garanție și sarcini	Referințe
NU SUNT	

Anexa Nr. 1 La Partea I

Teren

Nr cadastral	Suprafața (mp)*	Observații / Referințe
	399	

* Suprafața este determinată în planul de proiecție Stereo 70.



Date referitoare la teren

Crt	Categorie folosință	Intra vilan	Suprafața (mp)	Tarla	Parcelă	Nr. topo	Observații / Referințe
1	curți constructii	DA	399	3	55	-	

Date referitoare la construcții

Crt	Număr	Destinație construcție	Supraf. (mp)	Situație juridică	Observații / Referințe
A1.1		construcții de locuințe	102	Cu acte	Nr. niveluri:1; S. construita la sol:102 mp; S. construita desfasurata:102 mp;

Lungime Segmente

1) Valorile lungimilor segmentelor sunt obținute din proiecție în plan.

Punct început	X / Y	Punct sfârșit	X / Y	Lungime segment (** (m)
1	508.108,853 420.694,889	2	508.097,382 420.694,278	11.487
2	508.097,382 420.694,278	3	508.094,552 420.694,117	2.835
3	508.094,552 420.694,117	4	508.094,599 420.693,39	0.729
4	508.094,599 420.693,39	5	508.090,808 420.693,096	3.802

Punct început	X / Y	Punct sfârșit	X / Y	Lungime segment (** (m)
5	508.090,808 420.693,096	6	508.091,239 420.687,803	5.311
6	508.091,239 420.687,803	7	508.090,396 420.687,788	0.843
7	508.090,396 420.687,788	8	508.088,913 420.675,292	12.584
8	508.088,913 420.675,292	9	508.096,013 420.674,189	7.185
9	508.096,013 420.674,189	10	508.111,075 420.672,095	15.207
10	508.111,075 420.672,095	11	508.110,677 420.678,787	6.704
11	508.110,677 420.678,787	12	508.108,009 420.687,532	9.143
12	508.108,009 420.687,532	1	508.108,853 420.694,889	7.405

** Lungimile segmentelor sunt determinate în planul de proiecție Stereo 70 și sunt rotunjite la 1 milimetru.

*** Distanța dintre puncte este formată din segmente cumulate ce sunt mai mici decât valoarea 1 milimetru.

**DATE DESPRE IMOBILUL NR. 2695**

Oficiul de Cadastru și Publicitate Imobiliară ARGES
Biroul de Cadastru și Publicitate Imobiliară Campulung

A. Partea I. Descrierea imobilului

TEREN Intravilan

Adresa: Loc. Selari, Str Baraci Iii, Jud. Arges

Nr. Crt	Nr cadastral Nr. topografic	Suprafața* (mp)	Observații / Referințe
A1		2.970	Sector cadastral:30 Teren imprejmuit;

Construcții

Crt	Nr cadastral Nr. topografic	Adresa	Observații / Referințe
A1.1		Loc. Selari, Str Baraci Iii, Jud. Arges	Nr. niveluri:1; S. construita la sol:89 mp; S. construita desfasurata:89 mp;
A1.2		Loc. Selari, Str Baraci Iii, Jud. Arges	Nr. niveluri:1; S. construita la sol:37 mp; S. construita desfasurata:37 mp;

B. Partea II. Proprietari și acte

Inscrieri privitoare la dreptul de proprietate și alte drepturi reale		Referințe
/		
Act Normativ nr. 7, din 13/03/1996 emis de PARLAMENT (art. 13 alin. 15);		
B1	Inscrierea provizorie, drept de PROPRIETATE, dobandit prin Lege, cota actuala 1/1, cota initiala 1/1 1) COMUNA VALEA MARE PRAVĂȚ , CIF:5010196	A1
Act Normativ nr. 7, din 13/03/1996 emis de PARLAMENT (art. 12 alin. 16);		
B3	Intabulare, drept de PROPRIETATE, dobandit prin Construire, cota actuala 1/1, cota initiala 1/1 1) DOBRESCU VIORICA , lipsă CNP 2) DOBRESCU LIVIU , lipsă CNP	A1.1, A1.2

C. Partea III. SARCINI .

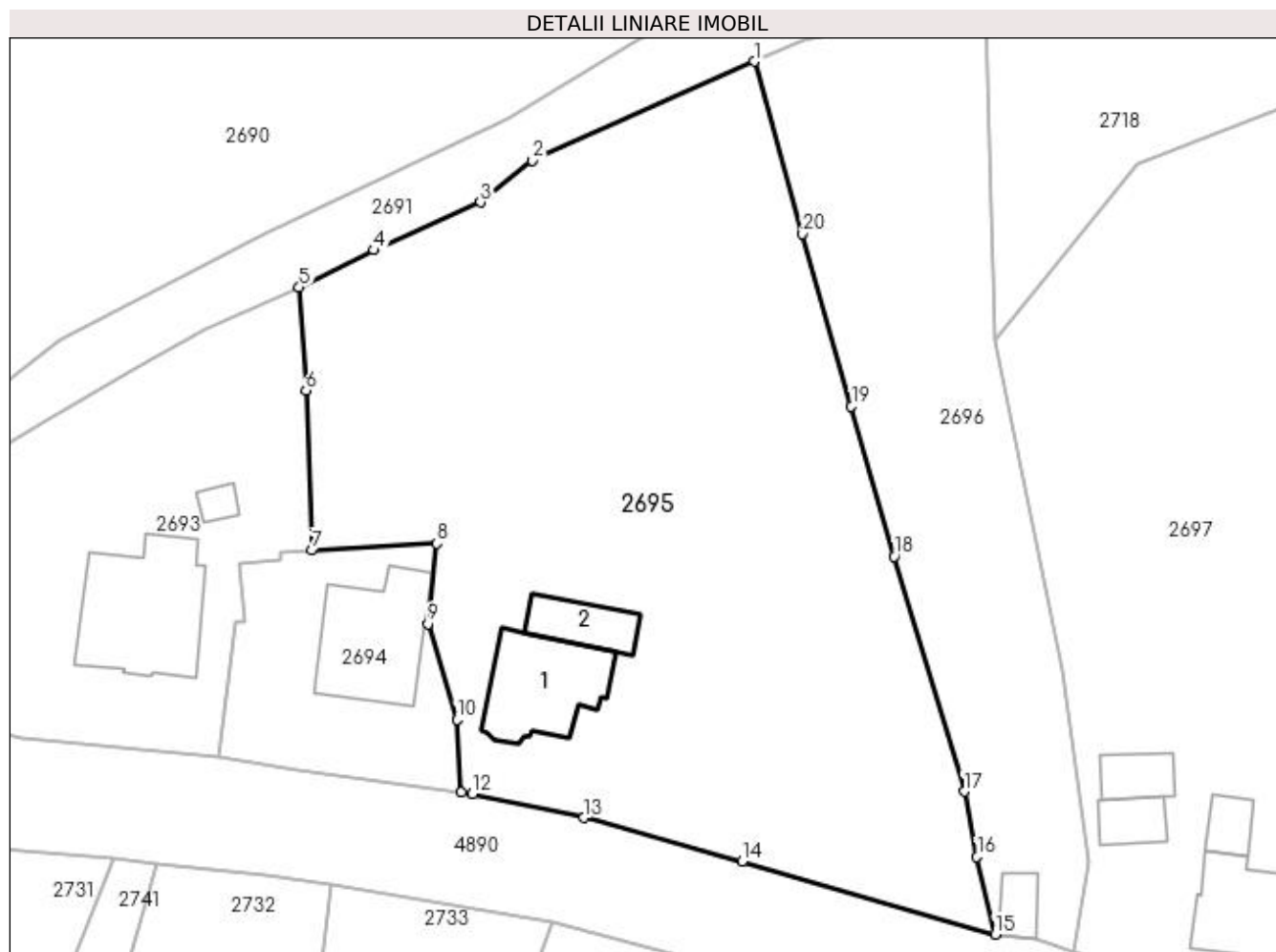
Inscrieri privind dezmembramintele dreptului de proprietate, drepturi reale de garanție și sarcini	Referințe
NU SUNT	

Anexa Nr. 1 La Partea I

Teren

Nr cadastral	Suprafața (mp)*	Observații / Referințe
	2.970	

* Suprafața este determinată în planul de proiecție Stereo 70.



Date referitoare la teren

Crt	Categorie folosință	Intra vilan	Suprafața (mp)	Tarla	Parcelă	Nr. topo	Observații / Referințe
1	curți constructii	DA	617	3	53,55	-	
2	faneata	DA	2.353	3	52-54	-	

Date referitoare la construcții

Crt	Număr	Destinație construcție	Supraf. (mp)	Situație juridică	Observații / Referințe
A1.1		construcții de locuințe	89	Cu acte	Nr. niveluri:1; S. construita la sol:89 mp; S. construita desfasurata:89 mp;
A1.2		construcții anexa	37	Cu acte	Nr. niveluri:1; S. construita la sol:37 mp; S. construita desfasurata:37 mp;

Lungime Segmente

1) Valorile lungimilor segmentelor sunt obținute din proiecție în plan.

Punct început	X / Y	Punct sfârșit	X / Y	Lungime segment (** (m)
1	508.137,885 420.739,011	2	508.117,568 420.729,965	22.24
2	508.117,568 420.729,965	3	508.112,85 420.726,123	6.084

Punct început	X / Y	Punct sfârșit	X / Y	Lungime segment (** (m)
3	508.112,85 420.726,123	4	508.103,085 420.721,736	10.705
4	508.103,085 420.721,736	5	508.096,236 420.718,333	7.648
5	508.096,236 420.718,333	6	508.096,856 420.708,895	9.458
6	508.096,856 420.708,895	7	508.097,382 420.694,278	14.626
7	508.097,382 420.694,278	8	508.108,853 420.694,889	11.487
8	508.108,853 420.694,889	9	508.108,009 420.687,532	7.405
9	508.108,009 420.687,532	10	508.110,677 420.678,787	9.143
10	508.110,677 420.678,787	11	508.111,075 420.672,095	6.704
11	508.111,075 420.672,095	12	508.112,101 420.671,956	1.035
12	508.112,101 420.671,956	13	508.122,305 420.669,776	10.434
13	508.122,305 420.669,776	14	508.136,774 420.665,779	15.011
14	508.136,774 420.665,779	15	508.159,951 420.659,11	24.117
15	508.159,951 420.659,11	16	508.158,308 420.666,203	7.281
16	508.158,308 420.666,203	17	508.157,149 420.672,195	6.103
17	508.157,149 420.672,195	18	508.150,735 420.693,698	22.439
18	508.150,735 420.693,698	19	508.146,803 420.707,448	14.301
19	508.146,803 420.707,448	20	508.142,344 420.723,229	16.399
20	508.142,344 420.723,229	1	508.137,885 420.739,011	16.4

** Lungimile segmentelor sunt determinate în planul de proiecție Stereo 70 și sunt rotunjite la 1 milimetru.

*** Distanța dintre puncte este formată din segmente cumulate ce sunt mai mici decât valoarea 1 milimetru.

**DATE DESPRE IMOBILUL NR. 2696**

Oficiul de Cadastru și Publicitate Imobiliară ARGES
Biroul de Cadastru și Publicitate Imobiliară Campulung

A. Partea I. Descrierea imobilului

TEREN Intravilan

Adresa: Loc. Selari, Str Baraci Iii, Jud. Arges

Nr. Crt	Nr cadastral Nr. topografic	Suprafața* (mp)	Observații / Referințe
A1		1.200	Sector cadastral:30 Teren neimpregmuit;

Construcții

Crt	Nr cadastral Nr. topografic	Adresa	Observații / Referințe
A1.1		Loc. Selari, Str Baraci Iii, Jud. Arges	Nr. niveluri:1; S. construita la sol:20 mp; S. construita desfasurata:20 mp;

B. Partea II. Proprietari și acte

Inscrieri privitoare la dreptul de proprietate și alte drepturi reale		Referințe
/		
Act Administrativ nr. 106651, din 09/02/1999 emis de CJPSDPAT ARGES;		
B1	Intabulare, drept de PROPRIETATE, dobandit prin Reconstituire, cota actuala 1/1, cota initiala 1/1 1) FIANU ELISABETA, lipsă CNP	A1
Act Normativ nr. 7, din 13/03/1996 emis de PARLAMENT (art. 12 alin. 16);		
B2	Intabulare, drept de PROPRIETATE, dobandit prin Construire, cota actuala 1/1, cota initiala 1/1 1) FIANU ELISABETA, lipsă CNP	A1.1

C. Partea III. SARCINI .

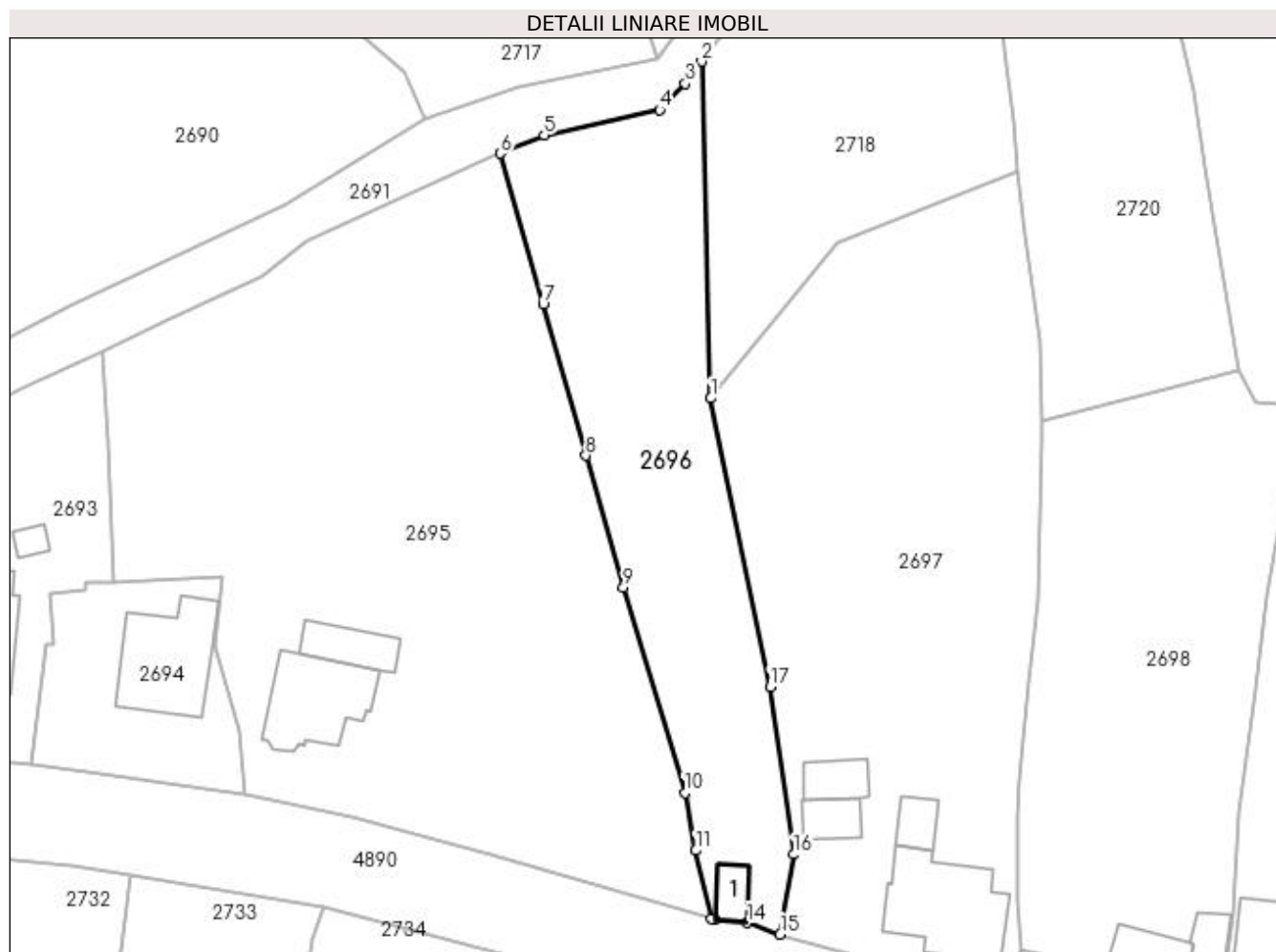
Inscrieri privind dezmembramintele dreptului de proprietate, drepturi reale de garanție și sarcini	Referințe
NU SUNT	

Anexa Nr. 1 La Partea I

Teren

Nr cadastral	Suprafața (mp)*	Observații / Referințe
	1.200	

* Suprafața este determinată în planul de proiecție Stereo 70.



Date referitoare la teren

Crt	Categorie folosință	Intra vilan	Suprafața (mp)	Tarla	Parcelă	Nr. topo	Observații / Referințe
1	faneata	DA	1.200	3	49-51	-	În act se regăsește P52

Date referitoare la construcții

Crt	Număr	Destinație construcție	Supraf. (mp)	Situație juridică	Observații / Referințe
A1.1		construcții anexa	20	Cu acte	Nr. niveluri:1; S. construita la sol:20 mp; S. construita desfasurata:20 mp;

Lungime Segmente

1) Valorile lungimilor segmentelor sunt obținute din proiecție în plan.

Punct început	X / Y	Punct sfârșit	X / Y	Lungime segment (** (m)
1	508.159,871 420.713,445	2	508.158,912 420.748,629	35.197
2	508.158,912 420.748,629	3	508.157,196 420.746,303	2.89
3	508.157,196 420.746,303	4	508.154,533 420.743,596	3.797
4	508.154,533 420.743,596	5	508.142,478 420.740,917	12.349

Punct început	X / Y	Punct sfârșit	X / Y	Lungime segment (** (m)
5	508.142,478 420.740,917	6	508.137,885 420.739,011	4.973
6	508.137,885 420.739,011	7	508.142,344 420.723,229	16.4
7	508.142,344 420.723,229	8	508.146,803 420.707,448	16.399
8	508.146,803 420.707,448	9	508.150,735 420.693,698	14.301
9	508.150,735 420.693,698	10	508.157,149 420.672,195	22.439
10	508.157,149 420.672,195	11	508.158,308 420.666,203	6.103
11	508.158,308 420.666,203	12	508.159,951 420.659,11	7.281
12	508.159,951 420.659,11	13	508.160,291 420.659,015	0.353
13	508.160,291 420.659,015	14	508.163,645 420.658,65	3.374
14	508.163,645 420.658,65	15	508.167,115 420.657,438	3.676
15	508.167,115 420.657,438	16	508.168,542 420.665,79	8.473
16	508.168,542 420.665,79	17	508.166,059 420.683,299	17.684
17	508.166,059 420.683,299	1	508.159,871 420.713,445	30.775

** Lungimile segmentelor sunt determinate în planul de proiecție Stereo 70 și sunt rotunjite la 1 milimetru.

*** Distanța dintre puncte este formată din segmente cumulate ce sunt mai mici decât valoarea 1 milimetru.

**DATE DESPRE IMOBILUL NR. 2697**

Oficiul de Cadastru și Publicitate Imobiliară ARGES
Biroul de Cadastru și Publicitate Imobiliară Campulung

A. Partea I. Descrierea imobilului

TEREN Intravilan

Adresa: Loc. Selari, Str Baraci Iii, Jud. Arges

Nr. Crt	Nr cadastral Nr. topografic	Suprafața* (mp)	Observații / Referințe
A1	81071	2.177	Sector cadastral:30 Teren neimprijmit;

Construcții

Crt	Nr cadastral Nr. topografic	Adresa	Observații / Referințe
A1.1	81071-C1	Loc. Selari, Str Baraci Iii, Jud. Arges	Nr. niveluri:1; S. construita la sol:112 mp; S. construita desfasurata:112 mp; CASA CONSTRUITA IN 1938.
A1.2	81071-C2	Loc. Selari, Str Baraci Iii, Jud. Arges	Nr. niveluri:1; S. construita la sol:20 mp; S. construita desfasurata:20 mp; ANEXA CARAMIDA.
A1.3	81071-C3	Loc. Selari, Str Baraci Iii, Jud. Arges	Nr. niveluri:1; S. construita la sol:25 mp; S. construita desfasurata:25 mp; ANEXA CARAMIDA.
A1.4	81071-C4	Loc. Selari, Str Baraci Iii, Jud. Arges	Nr. niveluri:1; S. construita la sol:27 mp; S. construita desfasurata:27 mp; ANEXA CARAMIDA

B. Partea II. Proprietari și acte

Inscrieri privitoare la dreptul de proprietate și alte drepturi reale		Referințe
5220 / 30/04/2014		
Act Administrativ nr. 36377, din 21/03/1994 emis de COMISIA JUDETEANA ARGES (act administrativ nr. 1658/22-04-2014 emis de PRIMARIA VALEA MARE PRAVAT; act administrativ nr. 1049/17-03-2014 emis de COMUNA VALEA MARE PRAVAT; act administrativ nr. 2339/02-06-2014 emis de COMUNA VALEA MARE PRAVAT; act administrativ nr. 2340/03-06-2014 emis de COMUNA VALEA MARE PRAVAT;);		
B1	Intabulare, drept de PROPRIETATE, dobandit prin Lege, cota actuala 1/1, cota initiala 1/1 1) CUCUTEANU EUGENIA	A1
B2	Intabulare, drept de PROPRIETATE, dobandit prin Lege, cota actuala 1/1, cota initiala 1/1 1) CUCUTEANU EUGENIA	A1.1
B3	Intabulare, drept de PROPRIETATE, dobandit prin Construire, cota actuala 1/1, cota initiala 1/1 1) CUCUTEANU EUGENIA	A1.2, A1.3, A1.4

C. Partea III. SARCINI .

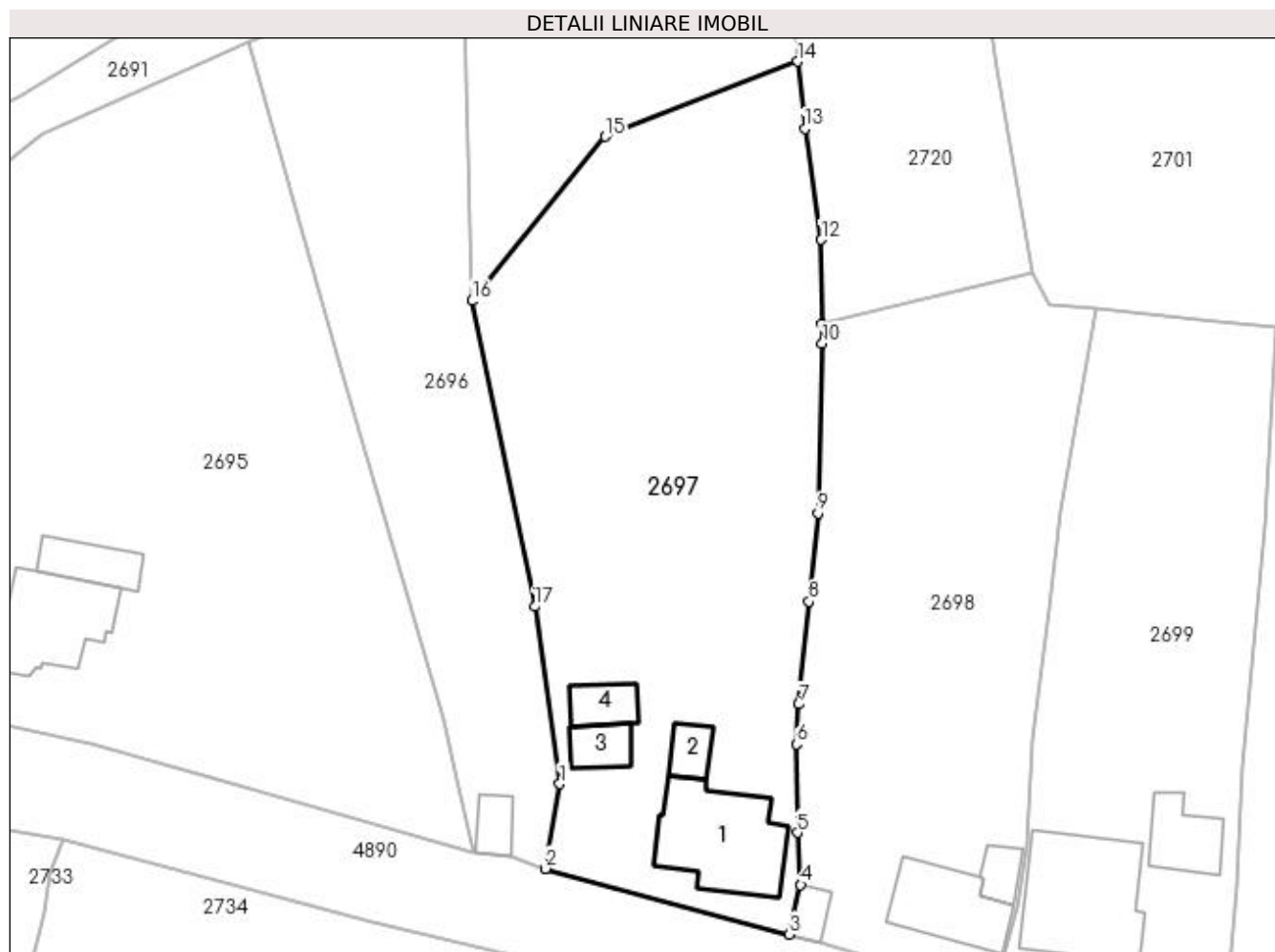
Inscrieri privind dezmembramintele dreptului de proprietate, drepturi reale de garanție și sarcini	Referințe
NU SUNT	

Anexa Nr. 1 La Partea I

Teren

Nr cadastral	Suprafața (mp)*	Observații / Referințe
81071	2.177	

* Suprafața este determinată în planul de proiecție Stereo 70.



Date referitoare la teren

Crt	Categorie folosință	Intra vilan	Suprafața (mp)	Tarla	Parcelă	Nr. topo	Observații / Referințe
1	curți constructii	DA	734	3	49	-	
2	arabil	DA	1.443	3	50	-	

Date referitoare la construcții

Crt	Număr	Destinație construcție	Supraf. (mp)	Situație juridică	Observații / Referințe
A1.1	81071-C1	construcții de locuințe	112	Cu acte	Nr. niveluri:1; S. construita la sol:112 mp; S. construita desfasurata:112 mp; CASA CONSTRUITA IN 1938.
A1.2	81071-C2	construcții anexa	20	Cu acte	Nr. niveluri:1; S. construita la sol:20 mp; S. construita desfasurata:20 mp; ANEXA CARAMIDA.
A1.3	81071-C3	construcții anexa	25	Cu acte	Nr. niveluri:1; S. construita la sol:25 mp; S. construita desfasurata:25 mp; ANEXA CARAMIDA.
A1.4	81071-C4	construcții anexa	27	Cu acte	Nr. niveluri:1; S. construita la sol:27 mp; S. construita desfasurata:27 mp; ANEXA CARAMIDA

Lungime Segmente

1) Valorile lungimilor segmentelor sunt obținute din proiecție în plan.

Punct început	X / Y	Punct sfârșit	X / Y	Lungime segment (** (m)
1	508.168,542 420.665,79	2	508.167,115 420.657,438	8.473
2	508.167,115 420.657,438	3	508.191,195 420.650,961	24.936
3	508.191,195 420.650,961	4	508.192,313 420.655,843	5.008
4	508.192,313 420.655,843	5	508.192,007 420.660,981	5.147
5	508.192,007 420.660,981	6	508.191,898 420.669,727	8.747
6	508.191,898 420.669,727	7	508.192,096 420.673,651	3.929
7	508.192,096 420.673,651	8	508.193,123 420.683,792	10.193
8	508.193,123 420.683,792	9	508.194,007 420.692,521	8.774
9	508.194,007 420.692,521	10	508.194,431 420.709,23	16.714
10	508.194,431 420.709,23	11	508.194,415 420.711,131	1.901
11	508.194,415 420.711,131	12	508.194,347 420.719,48	8.349
12	508.194,347 420.719,48	13	508.192,722 420.730,433	11.073
13	508.192,722 420.730,433	14	508.192,011 420.737,048	6.653
14	508.192,011 420.737,048	15	508.173,011 420.729,642	20.392
15	508.173,011 420.729,642	16	508.159,871 420.713,445	20.857
16	508.159,871 420.713,445	17	508.166,059 420.683,299	30.775
17	508.166,059 420.683,299	1	508.168,542 420.665,79	17.684

** Lungimile segmentelor sunt determinate în planul de proiecție Stereo 70 și sunt rotunjite la 1 milimetru.

*** Distanța dintre puncte este formată din segmente cumulate ce sunt mai mici decât valoarea 1 milimetru.

**DATE DESPRE IMOBILUL NR. 2698**

Oficiul de Cadastru și Publicitate Imobiliară ARGES
Biroul de Cadastru și Publicitate Imobiliară Campulung

A. Partea I. Descrierea imobilului

TEREN Intravilan

Adresa: Loc. Selari, Str Baraci Iii, Nr. 93, Jud. Arges

Nr. Crt	Nr cadastral Nr. topografic	Suprafața* (mp)	Observații / Referințe
A1		1.564	Sector cadastral:30 Teren neimprijmit;

Construcții

Crt	Nr cadastral Nr. topografic	Adresa	Observații / Referințe
A1.1		Loc. Selari, Str Baraci Iii, Nr. 93, Jud. Arges	Nr. niveluri:1; S. construita la sol:72 mp; S. construita desfasurata:72 mp;
A1.2		Loc. Selari, Str Baraci Iii, Nr. 93, Jud. Arges	Nr. niveluri:1; S. construita la sol:19 mp; S. construita desfasurata:19 mp;
A1.3		Loc. Selari, Str Baraci Iii, Nr. 93, Jud. Arges	Nr. niveluri:1; S. construita la sol:16 mp; S. construita desfasurata:16 mp;

B. Partea II. Proprietari și acte

Inscrieri privitoare la dreptul de proprietate și alte drepturi reale		Referințe
/		
Act Administrativ nr. 25178, din 12/10/1993 emis de CJPSDPAT ARGES;		
B1	Intabulare, drept de PROPRIETATE, dobandit prin Reconstituire, cota actuala 1/1, cota initiala 1/1 1) COADĂ CONDRAT, lipsă CNP	A1
Act Normativ nr. 7, din 13/03/1996 emis de PARLAMENT (art. 12 alin. 16);		
B2	Intabulare, drept de PROPRIETATE, dobandit prin Construire, cota actuala 1/1, cota initiala 1/1 1) COADĂ CONDRAT, lipsă CNP	A1.1, A1.2, A1.3

C. Partea III. SARCINI .

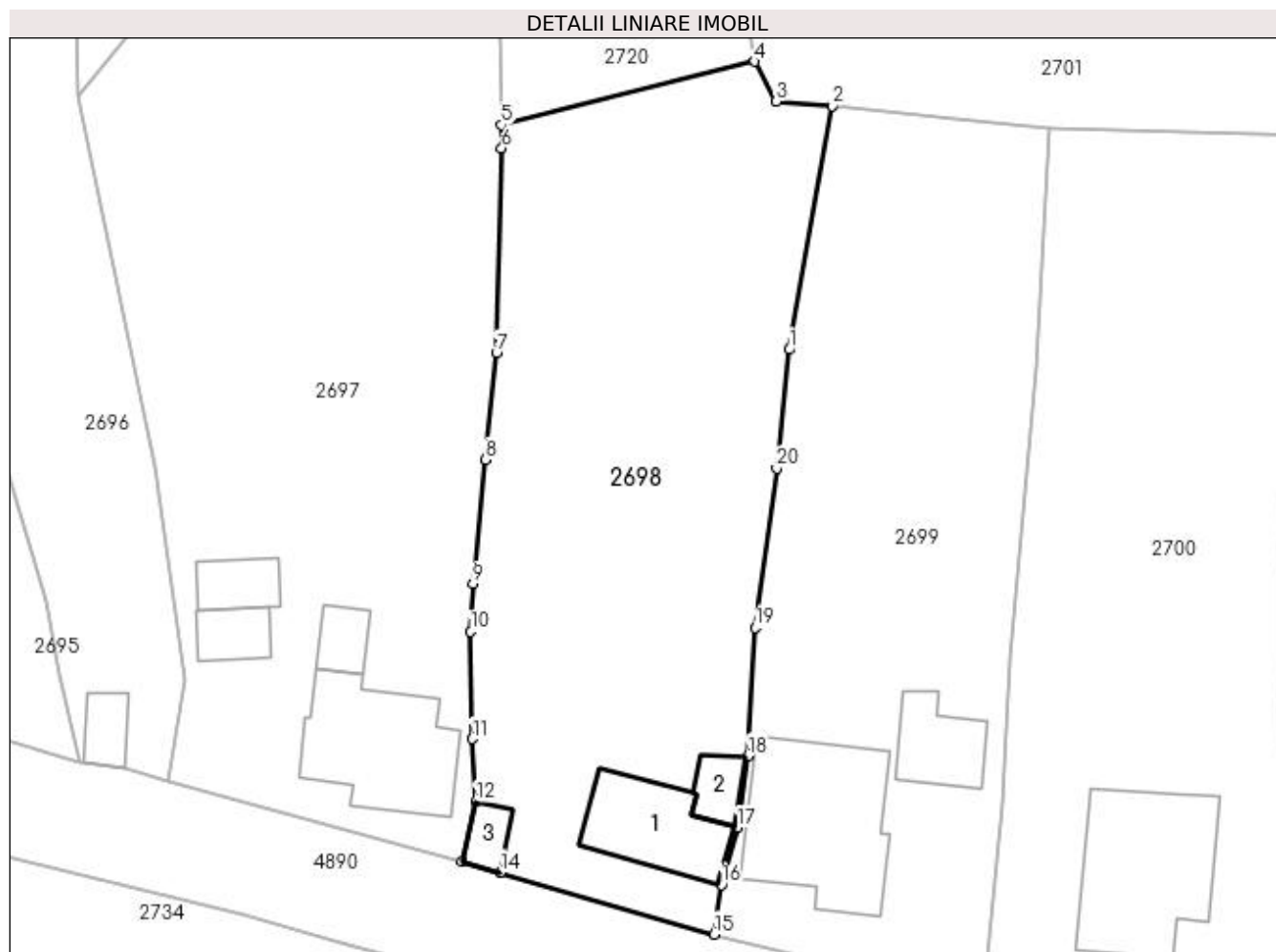
Inscrieri privind dezmembramintele dreptului de proprietate, drepturi reale de garanție și sarcini	Referințe
NU SUNT	

Anexa Nr. 1 La Partea I

Teren

Nr cadastral	Suprafața (mp)*	Observații / Referințe
	1.564	

* Suprafața este determinată în planul de proiecție Stereo 70.



Date referitoare la teren

Crt	Categorie folosință	Intravilan	Suprafața (mp)	Tarla	Parcelă	Nr. topo	Observații / Referințe
1	curți constructii	DA	534	3	45	-	
2	faneata	DA	1.030	3	45,46	-	

Date referitoare la construcții

Crt	Număr	Destinație construcție	Supraf. (mp)	Situație juridică	Observații / Referințe
A1.1		construcții de locuințe	72	Cu acte	Nr. niveluri:1; S. construita la sol:72 mp; S. construita desfasurata:72 mp;
A1.2		construcții anexa	19	Cu acte	Nr. niveluri:1; S. construita la sol:19 mp; S. construita desfasurata:19 mp;
A1.3		construcții anexa	16	Cu acte	Nr. niveluri:1; S. construita la sol:16 mp; S. construita desfasurata:16 mp;

Lungime Segmente

1) Valorile lungimilor segmentelor sunt obținute din proiecție în plan.

Punct început	X / Y	Punct sfârșit	X / Y	Lungime segment (** (m)
1	508.217,936 420.692,77	2	508.221,44 420.712,669	20.205

Punct început	X / Y	Punct sfârșit	X / Y	Lungime segment (** (m)
2	508.221,44 420.712,669	3	508.216,887 420.713,072	4.571
3	508.216,887 420.713,072	4	508.215,123 420.716,305	3.683
4	508.215,123 420.716,305	5	508.194,415 420.711,131	21.345
5	508.194,415 420.711,131	6	508.194,431 420.709,23	1.901
6	508.194,431 420.709,23	7	508.194,007 420.692,521	16.714
7	508.194,007 420.692,521	8	508.193,123 420.683,792	8.774
8	508.193,123 420.683,792	9	508.192,096 420.673,651	10.193
9	508.192,096 420.673,651	10	508.191,898 420.669,727	3.929
10	508.191,898 420.669,727	11	508.192,007 420.660,981	8.747
11	508.192,007 420.660,981	12	508.192,313 420.655,843	5.147
12	508.192,313 420.655,843	13	508.191,195 420.650,961	5.008
13	508.191,195 420.650,961	14	508.194,302 420.650,071	3.232
14	508.194,302 420.650,071	15	508.211,775 420.645,004	18.193
15	508.211,775 420.645,004	16	508.212,415 420.649,043	4.089
16	508.212,415 420.649,043	17	508.213,694 420.653,729	4.857
17	508.213,694 420.653,729	18	508.214,534 420.659,57	5.901
18	508.214,534 420.659,57	19	508.215,132 420.670,059	10.506
19	508.215,132 420.670,059	20	508.216,897 420.683,066	13.126
20	508.216,897 420.683,066	1	508.217,936 420.692,77	9.759

** Lungimile segmentelor sunt determinate în planul de proiecție Stereo 70 și sunt rotunjite la 1 milimetru.

*** Distanța dintre puncte este formată din segmente cumulate ce sunt mai mici decât valoarea 1 milimetru.

**DATE DESPRE IMOBILUL NR. 2699**

Oficiul de Cadastru și Publicitate Imobiliară ARGES
Biroul de Cadastru și Publicitate Imobiliară Campulung

A. Partea I. Descrierea imobilului

TEREN Intravilan

Adresa: Loc. Selari, Str Baraci Iii, Nr. 92, Jud. Arges

Nr. Crt	Nr cadastral Nr. topografic	Suprafața* (mp)	Observații / Referințe
A1	81018	Din acte: 1.400 Masurata: 1.428	Sector cadastral:30 Teren imprejmuit;

Construcții

Crt	Nr cadastral Nr. topografic	Adresa	Observații / Referințe
A1.1	81018-C1	Loc. Selari, Str Baraci Iii, Nr. 92, Jud. Arges	Nr. niveluri:1; S. construita la sol:44 mp; S. construita desfasurata:44 mp; CASA CONSTRUITA IN 1964.
A1.2		Loc. Selari, Str Baraci Iii, Nr. 92, Jud. Arges	Nr. niveluri:2; S. construita la sol:142 mp; S. construita desfasurata:284 mp;

B. Partea II. Proprietari și acte

Inscrieri privitoare la dreptul de proprietate și alte drepturi reale		Referințe
1577 / 11/02/2014		
Act Notarial nr. 801, din 12/04/1973 emis de NOTARIATUL DE STAT LOCAL CAMPULUNG (act administrativ nr. 383/06-02-2014 emis de PRIMARIA VALEA MARE PRAVAT; act administrativ nr. 467/11-02-2014 emis de PRIMARIA VALEA MARE PRAVAT;);		
B1	Intabulare, drept de PROPRIETATE, dobandit prin Conventie, cota actuala 1/1, cota initiala 1/1 1) TOCULET TUDOREL, necasatorit	A1, A1.1
/		
Act Normativ nr. 7, din 13/03/1996 emis de PARLAMENT (art. 12 alin. 16);		
B3	Intabulare, drept de PROPRIETATE, dobandit prin Construire, cota actuala 1/1, cota initiala 1/1 1) TOCULET TUDOREL	A1.2

C. Partea III. SARCINI

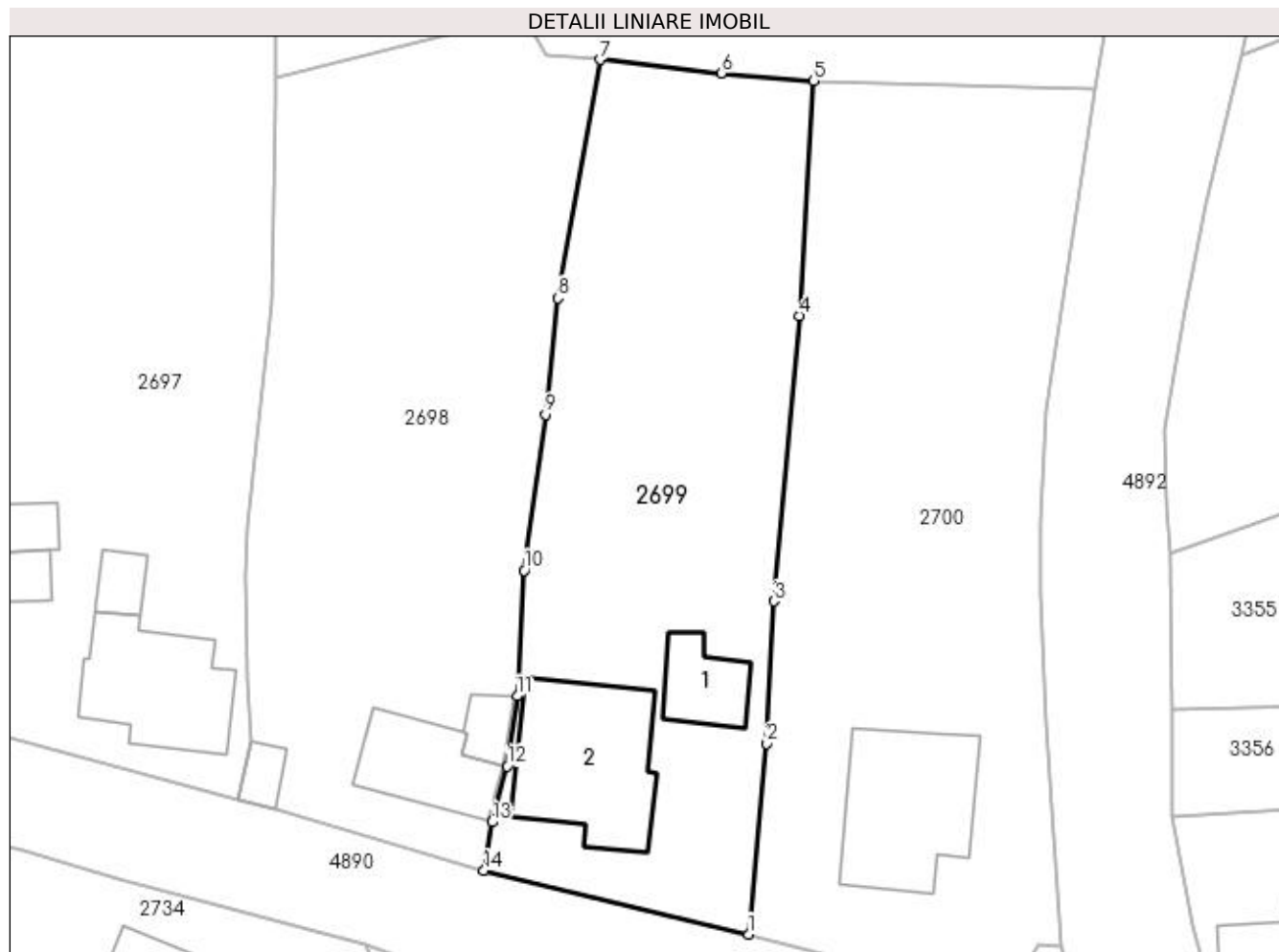
Inscrieri privind dezmembramentele dreptului de proprietate, drepturi reale de garanție și sarcini		Referințe
1577 / 11/02/2014		
Act Notarial nr. 801, din 12/04/1973 emis de NOTARIATUL DE STAT LOCAL CAMPULUNG (act administrativ nr. 383/06-02-2014 emis de PRIMARIA VALEA MARE PRAVAT; act administrativ nr. 467/11-02-2014 emis de PRIMARIA VALEA MARE PRAVAT;);		
C1	Intabulare, drept de UZUFRACT VIAGERpreluat din registrul de transcriptiuni si inscriptiuni al Notariatului de Stat Local Campulung in scris sub nr. 207/12.04.1973, dobandit prin Conventie, cota actuala 1/1, cota initiala 1/1 1) TOCULET SERBAN, lipsă CNP	A1, A1.1
C2	Intabulare, drept de UZUFRACT VIAGERpreluat din registrul de transcriptiuni si inscriptiuni al Notariatului de Stat Local Campulung in scris sub nr. 207/12.04.1973, dobandit prin Conventie, cota actuala 1/1, cota initiala 1/1 1) TOCULET MARIA, lipsă CNP	A1, A1.1

Anexa Nr. 1 La Partea I

Teren

Nr cadastral	Suprafața (mp)*	Observații / Referințe
81018	Din acte: 1.400 Masurata: 1.428	

* Suprafața este determinată în planul de proiecție Stereo 70.



Date referitoare la teren

Crt	Categorie folosință	Intra vilan	Suprafața (mp)	Tarla	Parcelă	Nr. topo	Observații / Referințe
1	curți constructii	DA	592	3	42,43	-	
2	faneata	DA	836	3	44	-	

Date referitoare la construcții

Crt	Număr	Destinație construcție	Supraf. (mp)	Situație juridică	Observații / Referințe
A1.1	81018-C1	construcții de locuințe	44	Cu acte	Nr. niveluri:1; S. construita la sol:44 mp; S. construita desfasurata:44 mp; CASA CONSTRUITA IN 1964.
A1.2		construcții de locuințe	142	Cu acte	Nr. niveluri:2; S. construita la sol:142 mp; S. construita desfasurata:284 mp;

Lungime Segmente

1) Valorile lungimilor segmentelor sunt obținute din proiecție în plan.

Punct început	X / Y	Punct sfârșit	X / Y	Lungime segment (** (m)
1	508.233,856 420.639,688	2	508.235,36 420.655,623	16.006

Punct început	X / Y	Punct sfârșit	X / Y	Lungime segment (** (m)
2	508.235,36 420.655,623	3	508.235,943 420.667,476	11.867
3	508.235,943 420.667,476	4	508.238,074 420.691,286	23.905
4	508.238,074 420.691,286	5	508.239,244 420.710,917	19.666
5	508.239,244 420.710,917	6	508.231,596 420.711,554	7.674
6	508.231,596 420.711,554	7	508.221,44 420.712,669	10.217
7	508.221,44 420.712,669	8	508.217,936 420.692,77	20.205
8	508.217,936 420.692,77	9	508.216,897 420.683,066	9.759
9	508.216,897 420.683,066	10	508.215,132 420.670,059	13.126
10	508.215,132 420.670,059	11	508.214,534 420.659,57	10.506
11	508.214,534 420.659,57	12	508.213,694 420.653,729	5.901
12	508.213,694 420.653,729	13	508.212,415 420.649,043	4.857
13	508.212,415 420.649,043	14	508.211,775 420.645,004	4.089
14	508.211,775 420.645,004	1	508.233,856 420.639,688	22.712

** Lungimile segmentelor sunt determinate în planul de proiecție Stereo 70 și sunt rotunjite la 1 milimetru.

*** Distanța dintre puncte este formată din segmente cumulate ce sunt mai mici decât valoarea 1 milimetru.

**DATE DESPRE IMOBILUL NR. 2700**

Oficiul de Cadastru și Publicitate Imobiliară ARGES
Biroul de Cadastru și Publicitate Imobiliară Campulung

A. Partea I. Descrierea imobilului

TEREN Intravilan

Adresa: Loc. Selari, Jud. Arges

Nr. Crt	Nr cadastral Nr. topografic	Suprafața* (mp)	Observații / Referințe
A1		Din acte: 1.665 Masurata: 1.686	Sector cadastral:30 Teren imprejmuit;

Construcții

Crt	Nr cadastral Nr. topografic	Adresa	Observații / Referințe
A1.1		Loc. Selari, Jud. Arges	Nr. niveluri:2; S. construita la sol:133 mp; S. construita desfasurata:251 mp;

B. Partea II. Proprietari și acte

Inscrieri privitoare la dreptul de proprietate și alte drepturi reale		Referințe
/		
Act Administrativ nr. 140278, din 16/09/2009 emis de CJPSDPAT ARGES;		
B1	Intabulare, drept de PROPRIETATE, dobandit prin Reconstituire, cota actuala 1/1, cota initiala 1/1 1) ZLATE GHEORGHE VIOREL, lipsă CNP	A1
Act Normativ nr. 7, din 13/03/1996 emis de PARLAMENT (art. 12 alin. 16);		
B2	Intabulare, drept de PROPRIETATE, dobandit prin Construire, cota actuala 1/1, cota initiala 1/1 1) ZLATE GHEORGHE VIOREL, lipsă CNP	A1.1

C. Partea III. SARCINI .

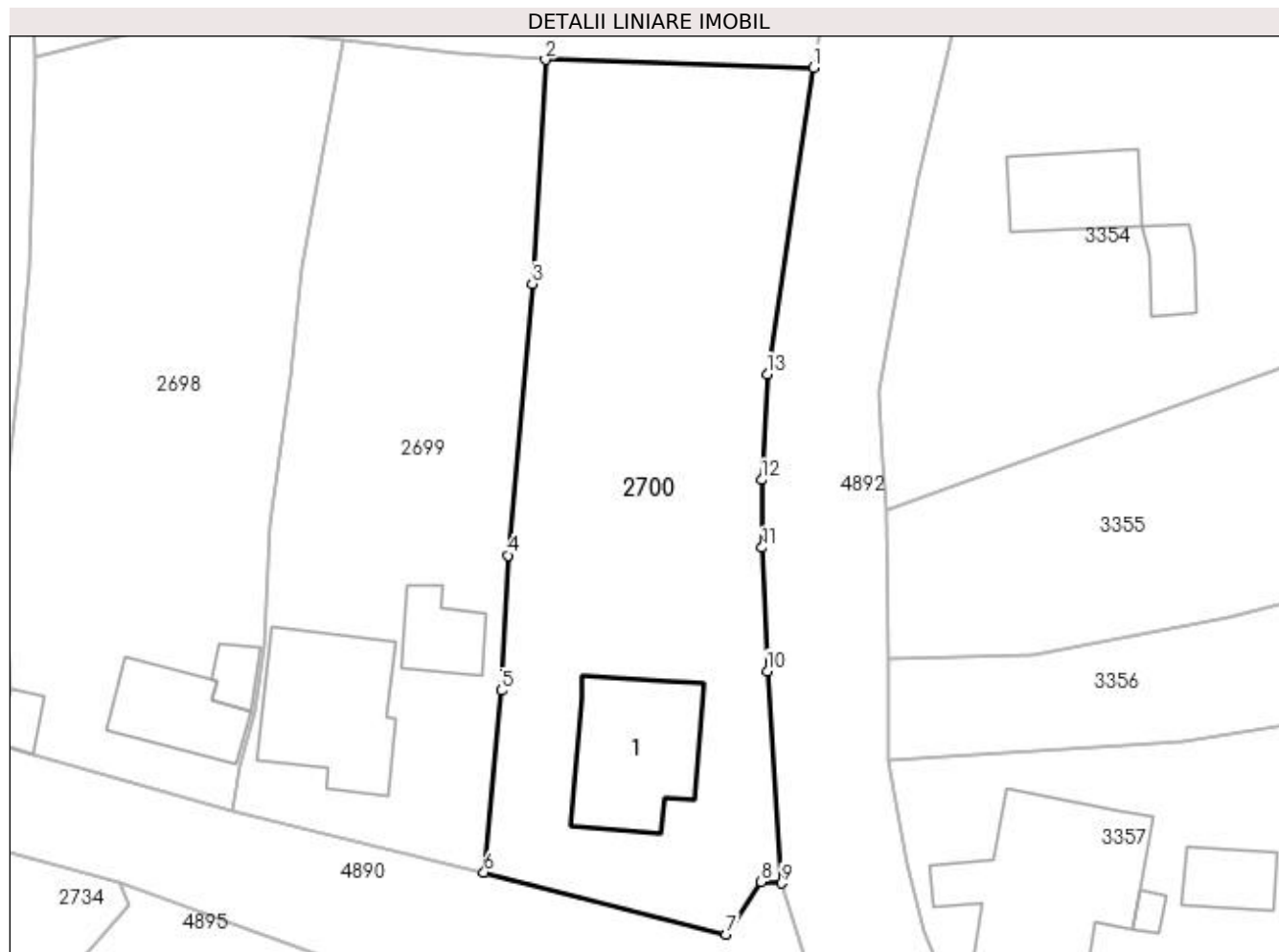
Inscrieri privind dezmembramintele dreptului de proprietate, drepturi reale de garanție și sarcini	Referințe
NU SUNT	

Anexa Nr. 1 La Partea I

Teren

Nr cadastral	Suprafața (mp)*	Observații / Referințe
	Din acte: 1.665 Masurata: 1.686	

* Suprafața este determinată în planul de proiecție Stereo 70.



Date referitoare la teren

Crt	Categorie folosință	Intra vilan	Suprafața (mp)	Tarla	Parcelă	Nr. topo	Observații / Referințe
1	curți constructii	DA	884	3	40,41	-	
2	faneata	DA	802	3	40	-	

Date referitoare la construcții

Crt	Număr	Destinație construcție	Supraf. (mp)	Situație juridică	Observații / Referințe
A1.1		construcții de locuințe	133	Cu acte	Nr. niveluri:2; S. construita la sol:133 mp; S. construita desfasurata:251 mp;

Lungime Segmente

1) Valorile lungimilor segmentelor sunt obținute din proiecție în plan.

Punct început	X / Y	Punct sfârșit	X / Y	Lungime segment (** (m)
1	508.262,711 420.710,221	2	508.239,244 420.710,917	23.477
2	508.239,244 420.710,917	3	508.238,074 420.691,286	19.666
3	508.238,074 420.691,286	4	508.235,943 420.667,476	23.905

Punct început	X / Y	Punct sfârșit	X / Y	Lungime segment (** (m)
4	508.235,943 420.667,476	5	508.235,36 420.655,623	11.867
5	508.235,36 420.655,623	6	508.233,856 420.639,688	16.006
6	508.233,856 420.639,688	7	508.255,075 420.634,261	21.902
7	508.255,075 420.634,261	8	508.258,123 420.638,852	5.511
8	508.258,123 420.638,852	9	508.259,92 420.638,748	1.8
9	508.259,92 420.638,748	10	508.258,694 420.657,342	18.634
10	508.258,694 420.657,342	11	508.258,233 420.668,147	10.815
11	508.258,233 420.668,147	12	508.258,195 420.674,093	5.946
12	508.258,195 420.674,093	13	508.258,684 420.683,346	9.266
13	508.258,684 420.683,346	1	508.262,711 420.710,221	27.175

** Lungimile segmentelor sunt determinate în planul de proiecție Stereo 70 și sunt rotunjite la 1 milimetru.

*** Distanța dintre puncte este formată din segmente cumulate ce sunt mai mici decât valoarea 1 milimetru.

**DATE DESPRE IMOBILUL NR. 2701**

Oficiul de Cadastru și Publicitate Imobiliară ARGES
Biroul de Cadastru și Publicitate Imobiliară Campulung

A. Partea I. Descrierea imobilului

TEREN Intravilan

Adresa: Loc. Selari, Jud. Arges

Nr. Crt	Nr cadastral Nr. topografic	Suprafața* (mp)	Observații / Referințe
A1	81289	3.539	Sector cadastral:30 Teren neimpregmuit;

Construcții

Crt	Nr cadastral Nr. topografic	Adresa	Observații / Referințe
A1.1		Loc. Selari, Jud. Arges	Nr. niveluri:1; S. construita la sol:7 mp; S. construita desfasurata:7 mp; BAZIN APA

B. Partea II. Proprietari și acte

Inscrieri privitoare la dreptul de proprietate și alte drepturi reale		Referințe
5320 / 13/04/2016		
Act Notarial nr. 4955 - CVC, din 08/08/1995 emis de BNP TULUCA FILOFTEIA (act administrativ nr. 1539 - ROL/06-04-2016 emis de PRIMARIA VALEA MARE PRAVAT; act administrativ nr. 1536 - FISCAL/06-04-2016 emis de PRIMARIA VALEA MARE PRAVAT;);		
B1	Intabulare, drept de PROPRIETATE, dobandit prin Conventie, cota actuala 1/1, cota initiala 1/1 1) VOROVENCI GABRIEL, casatorit cu 2) VOROVENCI ROXANA ZALIA	A1
/		
Act Normativ nr. 7, din 13/03/1996 emis de PARLAMENT (art. 12 alin. 16);		
B2	Intabulare, drept de PROPRIETATE, dobandit prin Construire, cota actuala 1/1, cota initiala 1/1 1) VOROVENCI GABRIEL 2) VOROVENCI ROXANA ZALIA	A1.1

C. Partea III. SARCINI .

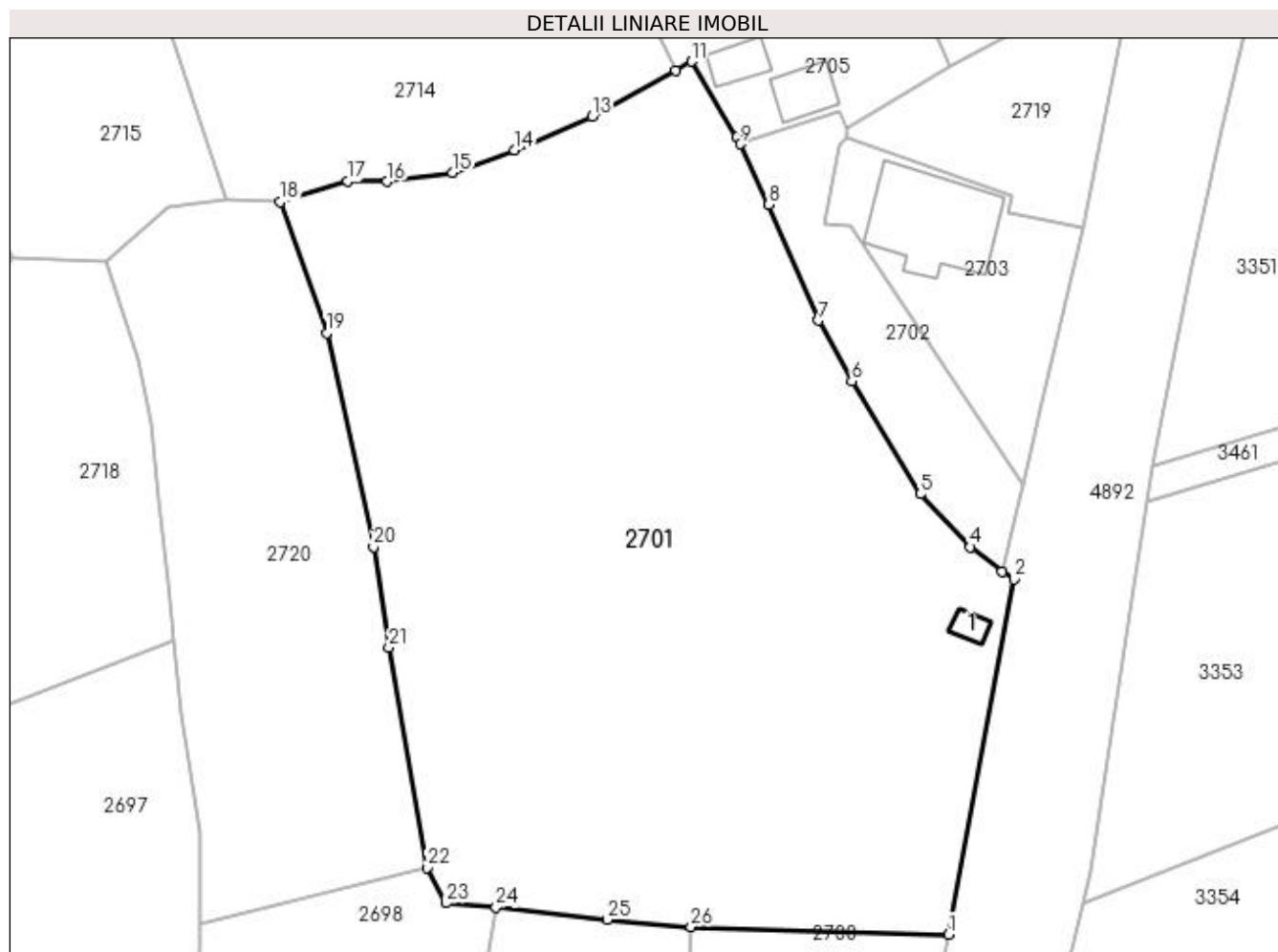
Inscrieri privind dezmembramintele dreptului de proprietate, drepturi reale de garanție și sarcini	Referințe
NU SUNT	

Anexa Nr. 1 La Partea I

Teren

Nr cadastral	Suprafața (mp)*	Observații / Referințe
81289	3.539	

* Suprafața este determinată în planul de proiecție Stereo 70.



Date referitoare la teren

Crt	Categorie folosință	Intravilan	Suprafața (mp)	Tarla	Parcelă	Nr. topo	Observații / Referințe
1	faneata	DA	3.539	3	39	-	

Date referitoare la construcții

Crt	Număr	Destinație construcție	Supraf. (mp)	Situație juridică	Observații / Referințe
A1.1		construcții anexa	7	Cu acte	Nr. niveluri:1; S. construita la sol:7 mp; S. construita desfasurata:7 mp; BAZIN APA

Lungime Segmente

1) Valorile lungimilor segmentelor sunt obținute din proiecție în plan.

Punct început	X / Y	Punct sfârșit	X / Y	Lungime segment (** (m))
1	508.262,711 420.710,221	2	508.268,696 420.742,624	32.951
3	508.267,63 420.743,32	4	508.264,715 420.745,565	3.679
5	508.260,155 420.750,387	6	508.253,911 420.760,682	12.041
7	508.250,887 420.766,239	8	508.246,331 420.776,782	11.485

Punct început	X / Y	Punct sfârșit	X / Y	Lungime segment (** (m))
2	508.268,696 420.742,624	3	508.267,63 420.743,32	1.273
4	508.264,715 420.745,565	5	508.260,155 420.750,387	6.637
6	508.253,911 420.760,682	7	508.250,887 420.766,239	6.327
8	508.246,331 420.776,782	9	508.243,705 420.782,31	6.12

Punct început	X / Y	Punct sfârșit	X / Y	Lungime segment (** (m)
9	508.243,705 420.782,31	10	508.243,41 420.782,93	0.687
11	508.239,287 420.789,85	12	508.237,844 420.789,056	1.647
13	508.230,211 420.784,853	14	508.223,12 420.781,77	7.732
15	508.217,467 420.779,7	16	508.211,484 420.778,905	6.036
17	508.207,872 420.778,918	18	508.201,764 420.777,058	6.385
19	508.205,994 420.765,093	20	508.210,255 420.745,58	19.973
21	508.211,66 420.736,373	22	508.215,123 420.716,305	20.365
23	508.216,887 420.713,072	24	508.221,44 420.712,669	4.571
25	508.231,596 420.711,554	26	508.239,244 420.710,917	7.674

Punct început	X / Y	Punct sfârșit	X / Y	Lungime segment (** (m)
10	508.243,41 420.782,93	11	508.239,287 420.789,85	8.055
12	508.237,844 420.789,056	13	508.230,211 420.784,853	8.714
14	508.223,12 420.781,77	15	508.217,467 420.779,7	6.02
16	508.211,484 420.778,905	17	508.207,872 420.778,918	3.612
18	508.201,764 420.777,058	19	508.205,994 420.765,093	12.691
20	508.210,255 420.745,58	21	508.211,66 420.736,373	9.314
22	508.215,123 420.716,305	23	508.216,887 420.713,072	3.683
24	508.221,44 420.712,669	25	508.231,596 420.711,554	10.217
26	508.239,244 420.710,917	1	508.262,711 420.710,221	23.477

** Lungimile segmentelor sunt determinate în planul de proiecție Stereo 70 și sunt rotunjite la 1 milimetru.

*** Distanța dintre puncte este formată din segmente cumulate ce sunt mai mici decât valoarea 1 milimetru.

**DATE DESPRE IMOBILUL NR. 2702**

Oficiul de Cadastru și Publicitate Imobiliară ARGES
Biroul de Cadastru și Publicitate Imobiliară Campulung

A. Partea I. Descrierea imobilului

TEREN Intravilan

Adresa: Loc. Selari, Jud. Arges

Nr. Crt	Nr cadastral Nr. topografic	Suprafața* (mp)	Observații / Referințe
A1		313	Sector cadastral:30 Teren neimprejmuit;

B. Partea II. Proprietari și acte

Inscrieri privitoare la dreptul de proprietate și alte drepturi reale		Referințe
/		
Act Normativ nr. 7, din 13/03/1996 emis de PARLAMENT (art. 13 alin. 15);		
B1	Inscrierea provizorie, drept de PROPRIETATE, dobandit prin Lege, cota actuala 1/1, cota initiala 1/1 1) COMUNA VALEA MARE PRAVAT, CIF:5010196	A1

C. Partea III. SARCINI .

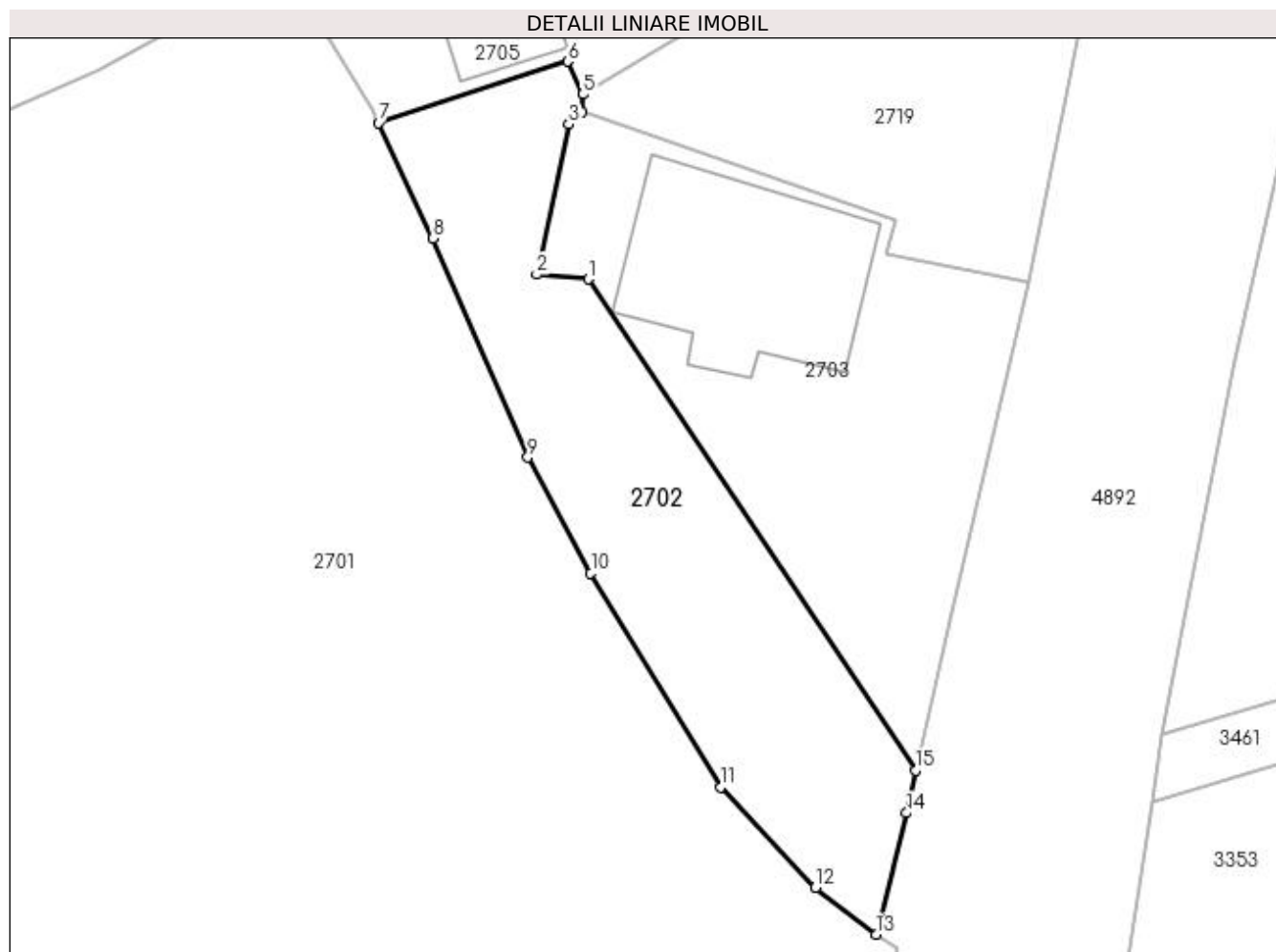
Inscrieri privind dezmembramintele dreptului de proprietate, drepturi reale de garanție și sarcini	Referințe
NU SUNT	

Anexa Nr. 1 La Partea I

Teren

Nr cadastral	Suprafața (mp)*	Observații / Referințe
	313	

* Suprafața este determinată în planul de proiecție Stereo 70.



Date referitoare la teren

Crt	Categorie folosință	Intra vilan	Suprafața (mp)	Tarla	Parcelă	Nr. topo	Observații / Referințe
1	faneata	DA	313	3	39	-	

Lungime Segmente

1) Valorile lungimilor segmentelor sunt obținute din proiecție în plan.

Punct început	X / Y	Punct sfârșit	X / Y	Lungime segment (** (m)
1	508.253,798 420.774,81	2	508.251,32 420.775,037	2.488
2	508.251,32 420.775,037	3	508.252,855 420.782,251	7.376
3	508.252,855 420.782,251	4	508.253,477 420.782,831	0.85
4	508.253,477 420.782,831	5	508.253,535 420.783,694	0.865
5	508.253,535 420.783,694	6	508.252,805 420.785,267	1.734

Punct început	X / Y	Punct sfârșit	X / Y	Lungime segment (** (m)
6	508.252,805 420.785,267	7	508.243,705 420.782,31	9.568
7	508.243,705 420.782,31	8	508.246,331 420.776,782	6.12
8	508.246,331 420.776,782	9	508.250,887 420.766,239	11.485
9	508.250,887 420.766,239	10	508.253,911 420.760,682	6.327
10	508.253,911 420.760,682	11	508.260,155 420.750,387	12.041
11	508.260,155 420.750,387	12	508.264,715 420.745,565	6.637
12	508.264,715 420.745,565	13	508.267,63 420.743,32	3.679
13	508.267,63 420.743,32	14	508.269,089 420.749,15	6.01
14	508.269,089 420.749,15	15	508.269,545 420.751,208	2.108
15	508.269,545 420.751,208	1	508.253,798 420.774,81	28.373

** Lungimile segmentelor sunt determinate în planul de proiecție Stereo 70 și sunt rotunjite la 1 milimetru.

*** Distanța dintre puncte este formată din segmente cumulate ce sunt mai mici decât valoarea 1 milimetru.

**DATE DESPRE IMOBILUL NR. 2703**

Oficiul de Cadastru și Publicitate Imobiliară ARGES
Biroul de Cadastru și Publicitate Imobiliară Campulung

A. Partea I. Descrierea imobilului

TEREN Intravilan

Adresa: Loc. Selari, Jud. Arges, Punctul,,Acasa'

Nr. Crt	Nr cadastral Nr. topografic	Suprafața* (mp)	Observații / Referințe
A1	80567	344	Sector cadastral:30 Teren neimprijmit;

Construcții

Crt	Nr cadastral Nr. topografic	Adresa	Observații / Referințe
A1.1	80567-C1	Loc. Selari, Jud. Arges, Punctul,,Acasa'	Nr. niveluri:1; S. construita la sol:92 mp; S. construita desfasurata:92 mp;

B. Partea II. Proprietari și acte

Inscrieri privitoare la dreptul de proprietate și alte drepturi reale		Referințe
14530 / 19/09/2011		
Hotarare Judecatoreasca nr. 805, din 19/04/2004 emis de JUDECATORIA CAMPULUNG (act administrativ nr. 7571/29-08-2011 emis de PRIMARIA VALEA MARE PRAVAT; act administrativ nr. 7572/29-08-2011 emis de PRIMARIA VALEA MARE PRAVAT; hotarare judecatoreasca nr. 84/22-01-2004 emis de JUDECATORIA CAMPULUNG; act administrativ nr. 22326/25-09-1993 emis de COMISIA JUDETEANA ARGES;);		
B1	Intabulare, drept de PROPRIETATE, dobandit prin lesire Din Indiviziune, cota actuala 1/1, cota initiala 1/1 1) BRATU IONUT	A1, A1.1

C. Partea III. SARCINI

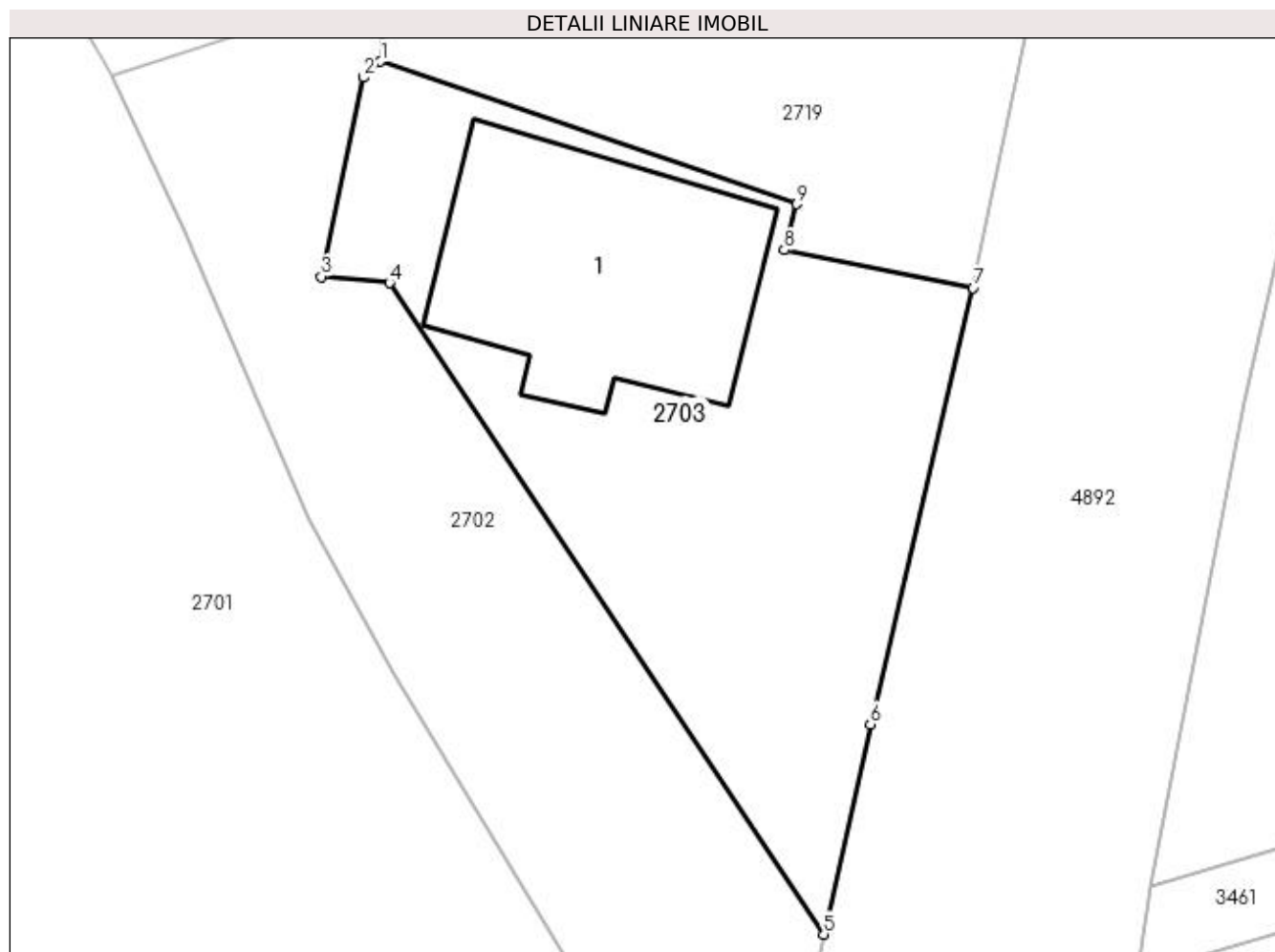
Inscrieri privind dezmembramintele dreptului de proprietate, drepturi reale de garanție și sarcini		Referințe
14530 / 19/09/2011		
Hotarare Judecatoreasca nr. 805, din 19/04/2004 emis de JUDECATORIA CAMPULUNG (act administrativ nr. 7571/29-08-2011 emis de PRIMARIA VALEA MARE PRAVAT; act administrativ nr. 7572/29-08-2011 emis de PRIMARIA VALEA MARE PRAVAT; hotarare judecatoreasca nr. 84/22-01-2004 emis de JUDECATORIA CAMPULUNG; act administrativ nr. 22326/25-09-1993 emis de COMISIA JUDETEANA ARGES;);		
C1	Intabulare, drept de IPOTECA LEGALA, Valoare:0 ce consta in sulta in suma de 1.299.667 lei în favoarea 1) BRATU MAGDALENA , lipsă CNP	A1

Anexa Nr. 1 La Partea I

Teren

Nr cadastral	Suprafața (mp)*	Observații / Referințe
80567	344	

* Suprafața este determinată în planul de proiecție Stereo 70.



Date referitoare la teren

Crt	Categorie folosință	Intravilan	Suprafața (mp)	Tarla	Parcelă	Nr. topo	Observații / Referințe
1	curți constructii	DA	344	3	38	-	

Date referitoare la construcții

Crt	Număr	Destinație construcție	Supraf. (mp)	Situație juridică	Observații / Referințe
A1.1	80567-C1	construcții de locuințe	92	Cu acte	Nr. niveluri:1; S. construita la sol:92 mp; S. construita desfasurata:92 mp;

Lungime Segmente

1) Valorile lungimilor segmentelor sunt obținute din proiecție în plan.

Punct început	X / Y	Punct sfârșit	X / Y	Lungime segment (** (m)
1	508.253,477 420.782,831	2	508.252,855 420.782,251	0.85
2	508.252,855 420.782,251	3	508.251,32 420.775,037	7.376
3	508.251,32 420.775,037	4	508.253,798 420.774,81	2.488
4	508.253,798 420.774,81	5	508.269,545 420.751,208	28.373

Punct început	X / Y	Punct sfârșit	X / Y	Lungime segment (** (m)
5	508.269,545 420.751,208	6	508.271,232 420.758,818	7.795
6	508.271,232 420.758,818	7	508.274,948 420.774,633	16.246
7	508.274,948 420.774,633	8	508.268,107 420.776,002	6.977
8	508.268,107 420.776,002	9	508.268,564 420.777,662	1.722
9	508.268,564 420.777,662	1	508.253,477 420.782,831	15.948

** Lungimile segmentelor sunt determinate în planul de proiecție Stereo 70 și sunt rotunjite la 1 milimetru.

*** Distanța dintre puncte este formată din segmente cumulate ce sunt mai mici decât valoarea 1 milimetru.

**DATE DESPRE IMOBILUL NR. 2704**

Oficiul de Cadastru și Publicitate Imobiliară ARGES
Biroul de Cadastru și Publicitate Imobiliară Campulung

A. Partea I. Descrierea imobilului

TEREN Intravilan

Adresa: Loc. Selari, Jud. Arges

Nr. Crt	Nr cadastral Nr. topografic	Suprafața* (mp)	Observații / Referințe
A1		159	Sector cadastral:30 Teren neimprejmuit;

B. Partea II. Proprietari și acte

Inscrieri privitoare la dreptul de proprietate și alte drepturi reale		Referințe
/		
Act Normativ nr. 7, din 13/03/1996 emis de PARLAMENT (art. 13 alin. 15);		
B1	Inscrierea provizorie, drept de PROPRIETATE, dobandit prin Lege, cota actuala 1/1, cota initiala 1/1 1) COMUNA VALEA MARE PRAVAT, CIF:5010196	A1

C. Partea III. SARCINI .

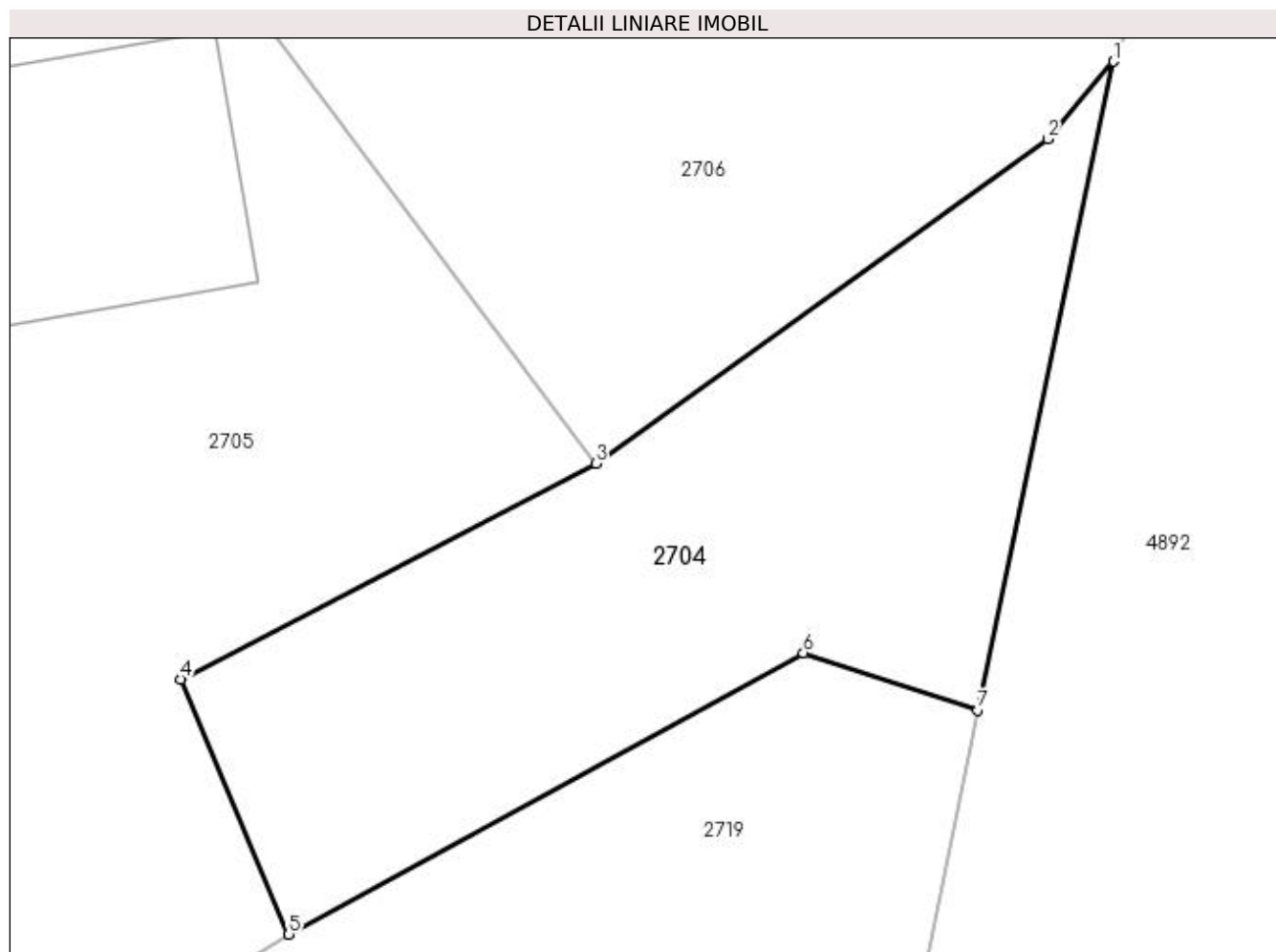
Inscrieri privind dezmembramintele dreptului de proprietate, drepturi reale de garanție și sarcini	Referințe
NU SUNT	

Anexa Nr. 1 La Partea I

Teren

Nr cadastral	Suprafața (mp)*	Observații / Referințe
	159	

* Suprafața este determinată în planul de proiecție Stereo 70.



Date referitoare la teren

Crt	Categorie folosință	Intravilan	Suprafața (mp)	Tarla	Parcelă	Nr. topo	Observații / Referințe
1	drum	DA	159	3	38/1	-	

Lungime Segmente

1) Valorile lungimilor segmentelor sunt obținute din proiecție în plan.

Punct început	X / Y	Punct sfârșit	X / Y	Lungime segment (** (m)
1	508.282,218 420.809,846	2	508.280,672 420.808,02	2.393
2	508.280,672 420.808,02	3	508.270,043 420.800,401	13.078
3	508.270,043 420.800,401	4	508.260,286 420.795,322	11.0
4	508.260,286 420.795,322	5	508.262,822 420.789,328	6.508
5	508.262,822 420.789,328	6	508.274,922 420.795,946	13.792

Punct început	X / Y	Punct sfârșit	X / Y	Lungime segment (** (m)
6	508.274,922 420.795,946	7	508.279,031 420.794,593	4.326
7	508.279,031 420.794,593	1	508.282,218 420.809,846	15.582

** Lungimile segmentelor sunt determinate în planul de proiecție Stereo 70 și sunt rotunjite la 1 milimetru.

*** Distanța dintre puncte este formată din segmente cumulate ce sunt mai mici decât valoarea 1 milimetru.



DATE DESPRE IMOBILUL NR. 2705

Oficiul de Cadastru și Publicitate Imobiliară ARGES
Biroul de Cadastru și Publicitate Imobiliară Campulung

A. Partea I. Descrierea imobilului

TEREN Intravilan

Adresa: Loc. Selari, Nr. 26, Jud. Arges, Punctul: Camin casa

Nr. Crt	Nr cadastral Nr. topografic	Suprafața* (mp)	Observații / Referințe
A1	80889	1.320	Sector cadastral:30 Teren neimprijmit;

Construcții

Crt	Nr cadastral Nr. topografic	Adresa	Observații / Referințe
A1.1	80889-C1	Loc. Selari, Nr. 26, Jud. Arges, Punctul: Camin casa	Nr. niveluri:1; S. construita la sol:83 mp; S. construita desfasurata:83 mp; Locuinta
A1.2	80889-C2	Loc. Selari, Nr. 26, Jud. Arges, Punctul: Camin casa	Nr. niveluri:1; S. construita la sol:52 mp; S. construita desfasurata:52 mp; Locuinta,edificata in anul 1999 din caramida
A1.3	80889-C3	Loc. Selari, Nr. 26, Jud. Arges, Punctul: Camin casa	Nr. niveluri:1; S. construita la sol:55 mp; S. construita desfasurata:55 mp; Anexa , edificata in anul 1999 din lemn
A1.4	80889-C4	Loc. Selari, Nr. 26, Jud. Arges, Punctul: Camin casa	Nr. niveluri:1; S. construita la sol:22 mp; S. construita desfasurata:22 mp; Anexa ,edificata in anul 1999 din lemn
A1.5		Loc. Selari, Nr. 26, Jud. Arges, Punctul: Camin casa	Nr. niveluri:1; S. construita la sol:33 mp; S. construita desfasurata:33 mp;
A1.6		Loc. Selari, Nr. 26, Jud. Arges, Punctul: Camin casa	Nr. niveluri:1; S. construita la sol:17 mp; S. construita desfasurata:17 mp;

B. Partea II. Proprietari și acte

Inscrieri privitoare la dreptul de proprietate și alte drepturi reale	Referințe	
5897 / 09/04/2013		
Act Administrativ nr. 11929, din 03/06/1993 emis de COMISIA JUDETEANA ARGES (act notarial nr. 43 /2013/06-03-2013 emis de BNP ZIPISI CORNELIA; hotarare judecatoreasca nr. 2218 /1995/14-06-1995 emis de JUDECATORIA CAMPULUNG; act administrativ nr. 1535/08-04-2013 emis de PRIMARIA VALEA MARE-PRAVAT; act administrativ nr. 1536/08-04-2013 emis de PRIMARIA VALEA MARE-PRAVAT; act administrativ nr. 1537/08-04-2013 emis de PRIMARIA VALEA MARE-PRAVAT; act administrativ nr. 1538/08-04-2013 emis de PRIMARIA VALEA MARE-PRAVAT; act administrativ nr. 2093/09.05.2013 emis de COMUNA VALEA MARE PRAVAT);		
B3	Intabulare, drept de PROPRIETATE, dobandit prin Succesiune, cota actuala 1/1, cota initiala 1/1 1) BONDOC PAULA	A1.2, A1.3, A1.4
8793 / 31/05/2013		
Act Notarial nr. 2045, din 28/05/2013 emis de BNP ASOCIATI DANCIU SI SIMONESCU DIACONU;		
B4	Intabulare, drept de PROPRIETATE, dobandit prin Conventie, cota actuala 1/1, cota initiala 1/1 1) BONDOC PAULA 2) BONDOC EUGEN -ALIN, soti	A1, A1.1
/		
Act Normativ nr. 7, din 13/03/1996 emis de PARLAMENT (art. 12 alin. 16);		
B5	Intabulare, drept de PROPRIETATE, dobandit prin Construire, cota actuala 1/1, cota initiala 1/1 1) BONDOC PAULA 2) BONDOC EUGEN -ALIN	A1.5, A1.6

C. Partea III. SARCINI .

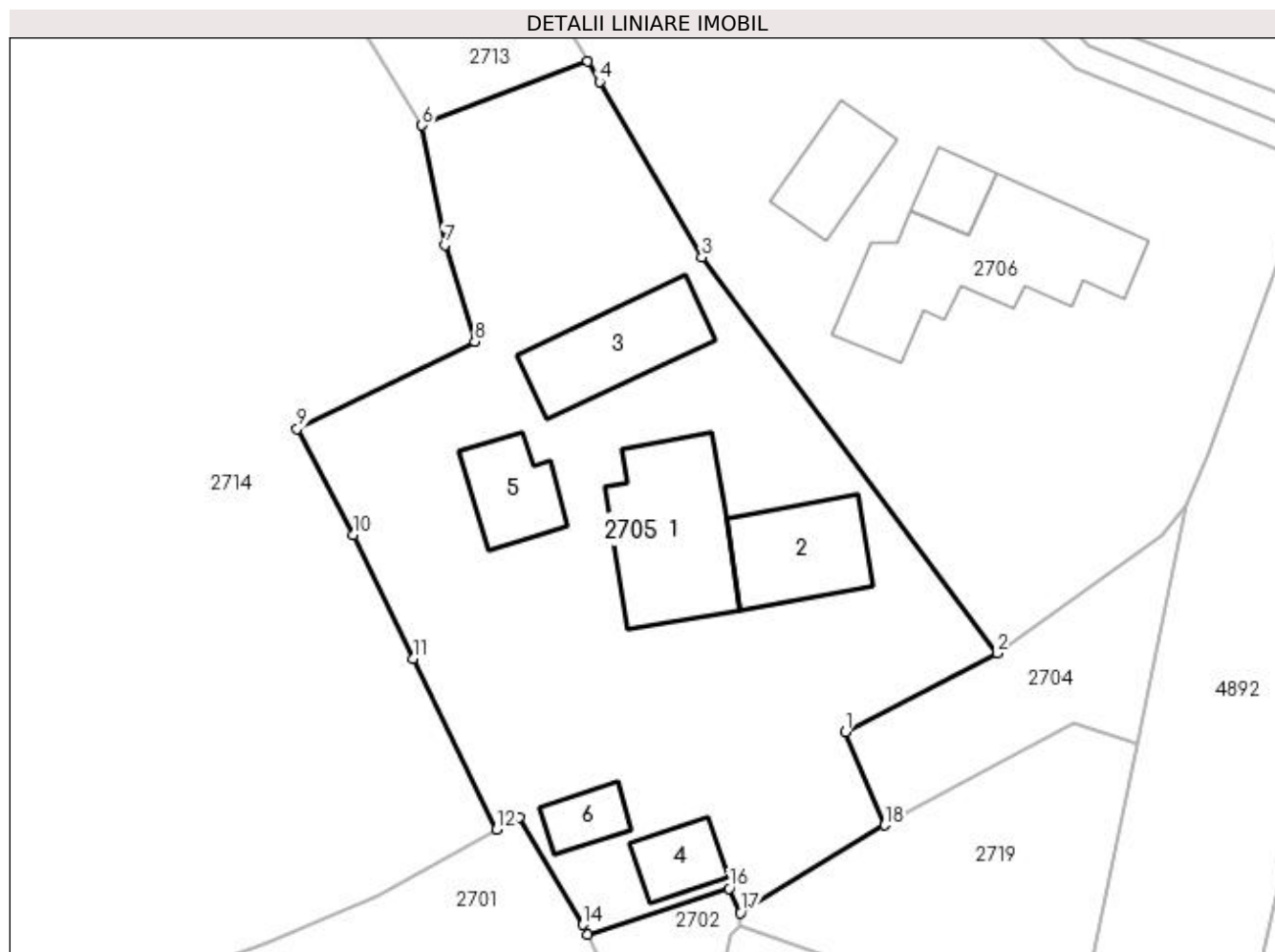
Inscrieri privind dezmembramintele dreptului de proprietate, drepturi reale de garanție și sarcini	Referințe
NU SUNT	

Anexa Nr. 1 La Partea I

Teren

Nr cadastral	Suprafața (mp)*	Observații / Referințe
80889	1.320	

* Suprafața este determinată în planul de proiecție Stereo 70.



Date referitoare la teren

Crt	Categorie folosință	Intravilan	Suprafața (mp)	Tarla	Parcelă	Nr. topo	Observații / Referințe
1	curți constructii	DA	600	2	36	-	
2	faneata	DA	720	2	37	-	

Date referitoare la construcții

Crt	Număr	Destinație construcție	Supraf. (mp)	Situație juridică	Observații / Referințe
A1.1	80889-C1	construcții de locuințe	83	Cu acte	Nr. niveluri:1; S. construita la sol:83 mp; S. construita desfasurata:83 mp; Locuinta
A1.2	80889-C2	construcții de locuințe	52	Cu acte	Nr. niveluri:1; S. construita la sol:52 mp; S. construita desfasurata:52 mp; Locuinta, edificata in anul 1999 din caramida
A1.3	80889-C3	construcții anexa	55	Cu acte	Nr. niveluri:1; S. construita la sol:55 mp; S. construita desfasurata:55 mp; Anexa , edificata in anul 1999 din lemn
A1.4	80889-C4	construcții anexa	22	Cu acte	Nr. niveluri:1; S. construita la sol:22 mp; S. construita desfasurata:22 mp; Anexa ,edificata in anul 1999 din lemn
A1.5		construcții anexa	33	Cu acte	Nr. niveluri:1; S. construita la sol:33 mp; S. construita desfasurata:33 mp;
A1.6		construcții anexa	17	Cu acte	Nr. niveluri:1; S. construita la sol:17 mp; S. construita desfasurata:17 mp;

Lungime Segmente

1) Valorile lungimilor segmentelor sunt obținute din proiecție în plan.

Punct început	X / Y	Punct sfârșit	X / Y	Lungime segment (** (m)
1	508.260,286 420.795,322	2	508.270,043 420.800,401	11.0
2	508.270,043 420.800,401	3	508.251,044 420.825,86	31.767
3	508.251,044 420.825,86	4	508.244,451 420.837,157	13.08
4	508.244,451 420.837,157	5	508.243,685 420.838,454	1.506
5	508.243,685 420.838,454	6	508.233,041 420.834,347	11.409
6	508.233,041 420.834,347	7	508.234,496 420.826,638	7.845
7	508.234,496 420.826,638	8	508.236,442 420.820,437	6.499
8	508.236,442 420.820,437	9	508.225,013 420.814,829	12.731
9	508.225,013 420.814,829	10	508.228,633 420.808,005	7.725
10	508.228,633 420.808,005	11	508.232,459 420.800,035	8.841
11	508.232,459 420.800,035	12	508.237,844 420.789,056	12.229
12	508.237,844 420.789,056	13	508.239,287 420.789,85	1.647
13	508.239,287 420.789,85	14	508.243,41 420.782,93	8.055
14	508.243,41 420.782,93	15	508.243,705 420.782,31	0.687
15	508.243,705 420.782,31	16	508.252,805 420.785,267	9.568
16	508.252,805 420.785,267	17	508.253,535 420.783,694	1.734
17	508.253,535 420.783,694	18	508.262,822 420.789,328	10.862
18	508.262,822 420.789,328	1	508.260,286 420.795,322	6.508

** Lungimile segmentelor sunt determinate în planul de proiecție Stereo 70 și sunt rotunjite la 1 milimetru.

*** Distanța dintre puncte este formată din segmente cumulate ce sunt mai mici decât valoarea 1 milimetru.

**DATE DESPRE IMOBILUL NR. 2706**

Oficiul de Cadastru și Publicitate Imobiliară ARGES
Biroul de Cadastru și Publicitate Imobiliară Campulung

A. Partea I. Descrierea imobilului

TEREN Intravilan

Nr. CF vechi:595
Nr. cadastral vechi:740

Adresa: Loc. Selari, Nr. 25, Jud. Arges, sat Selari, pct."Acasa"

Nr. Crt	Nr cadastral Nr. topografic	Suprafața* (mp)	Observații / Referințe
A1	80051	4.981	Sector cadastral:30 Teren neimprejmuit;

Construcții

Crt	Nr cadastral Nr. topografic	Adresa	Observații / Referințe
A1.1	80051-C1	Loc. Selari, Nr. 25, Jud. Arges, sat Selari, pct."Acasa"	Nr. niveluri:1; S. construita la sol:113 mp; S. construita desfasurata:113 mp;
A1.2	80051-C2	Loc. Selari, Nr. 25, Jud. Arges, sat Selari, pct."Acasa"	Nr. niveluri:1; S. construita la sol:18 mp; S. construita desfasurata:18 mp;
A1.3		Loc. Selari, Nr. 25, Jud. Arges, sat Selari, pct."Acasa"	Nr. niveluri:1; S. construita la sol:35 mp; S. construita desfasurata:35 mp;

B. Partea II. Proprietari și acte

Inscrieri privitoare la dreptul de proprietate și alte drepturi reale	Referințe
6395 / 16/07/2009	
Act Notarial nr. 1596, din 10/07/2009 emis de BNP CAZACU SORIN BENONE;	
B3 Intabulare, drept de PROPRIETATE, dobandit prin Conventie, cota actuala 1/1, cota initiala 1/1 1) VELNICERU ADRIAN-EMANOIL, lipsă CNP 2) VELNICERU DANIELA, soti, lipsă CNP	A1, A1.1, A1.2
/	
Act Normativ nr. 7, din 13/03/1996 emis de PARLAMENT (art. 12 alin. 16);	
B4 Intabulare, drept de PROPRIETATE, dobandit prin Construire, cota actuala 1/1, cota initiala 1/1 1) VELNICERU ADRIAN-EMANOIL, lipsă CNP 2) VELNICERU DANIELA, lipsă CNP	A1.3

C. Partea III. SARCINI .

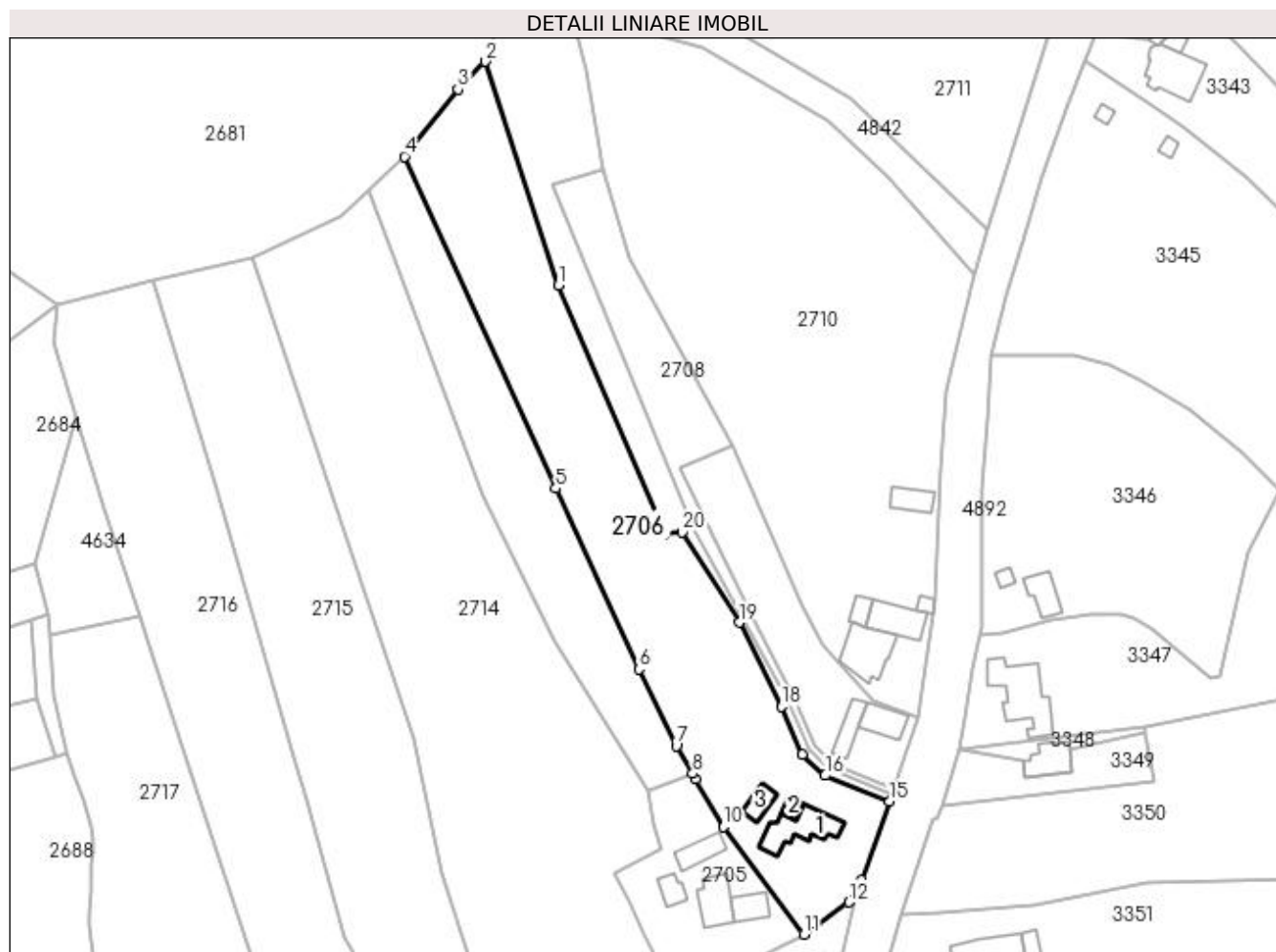
Inscrieri privind dezmembramentele dreptului de proprietate, drepturi reale de garanție și sarcini	Referințe
NU SUNT	

Anexa Nr. 1 La Partea I

Teren

Nr cadastral	Suprafața (mp)*	Observații / Referințe
80051	4.981	

* Suprafața este determinată în planul de proiecție Stereo 70.



Date referitoare la teren

Crt	Categorie folosință	Intra vilan	Suprafața (mp)	Tarla	Parcelă	Nr. topo	Observații / Referințe
1	curți constructii	DA	263	2	33,34,35	-	
2	arabil	DA	500	2	35	-	
3	faneata	DA	4.218	2	30-34	-	

Date referitoare la construcții

Crt	Număr	Destinație construcție	Supraf. (mp)	Situație juridică	Observații / Referințe
A1.1	80051-C1	construcții de locuințe	113	Cu acte	Nr. niveluri:1; S. construita la sol:113 mp; S. construita desfasurata:113 mp;
A1.2	80051-C2	construcții anexa	18	Cu acte	Nr. niveluri:1; S. construita la sol:18 mp; S. construita desfasurata:18 mp;
A1.3		construcții anexa	35	Cu acte	Nr. niveluri:1; S. construita la sol:35 mp; S. construita desfasurata:35 mp;

Lungime Segmente

1) Valorile lungimilor segmentelor sunt obținute din proiecție în plan.

Punct început	X / Y	Punct sfârșit	X / Y	Lungime segment (** (m)	Punct început	X / Y	Punct sfârșit	X / Y	Lungime segment (** (m)
---------------	-------	---------------	-------	-------------------------	---------------	-------	---------------	-------	-------------------------

Punct început	X / Y	Punct sfârșit	X / Y	Lungime segment (** (m)
1	508.211,982 420.954,09	2	508.194,62 421.006,991	55.677
3	508.188,147 421.000,43	4	508.175,422 420.984,5	20.388
5	508.211,262 420.905,974	6	508.230,957 420.863,191	47.099
7	508.239,795 420.845,04	8	508.243,685 420.838,454	7.649
9	508.244,451 420.837,157	10	508.251,044 420.825,86	13.08
11	508.270,043 420.800,401	12	508.280,672 420.808,02	13.078
13	508.282,218 420.809,846	14	508.283,709 420.813,242	3.709
15	508.290,403 420.831,854	16	508.275,07 420.838,003	16.52
17	508.269,677 420.842,979	18	508.264,708 420.854,345	12.405
19	508.254,683 420.874,194	20	508.241,27 420.895,582	25.246
21	508.236,96 420.895,21	1	508.211,982 420.954,09	63.959

Punct început	X / Y	Punct sfârșit	X / Y	Lungime segment (** (m)
2	508.194,62 421.006,991	3	508.188,147 421.000,43	9.217
4	508.175,422 420.984,5	5	508.211,262 420.905,974	86.318
6	508.230,957 420.863,191	7	508.239,795 420.845,04	20.188
8	508.243,685 420.838,454	9	508.244,451 420.837,157	1.506
10	508.251,044 420.825,86	11	508.270,043 420.800,401	31.767
12	508.280,672 420.808,02	13	508.282,218 420.809,846	2.393
14	508.283,709 420.813,242	15	508.290,403 420.831,854	19.779
16	508.275,07 420.838,003	17	508.269,677 420.842,979	7.338
18	508.264,708 420.854,345	19	508.254,683 420.874,194	22.237
20	508.241,27 420.895,582	21	508.236,96 420.895,21	4.326

** Lungimile segmentelor sunt determinate în planul de proiecție Stereo 70 și sunt rotunjite la 1 milimetru.

*** Distanța dintre puncte este formată din segmente cumulate ce sunt mai mici decât valoarea 1 milimetru.

**DATE DESPRE IMOBILUL NR. 2707**

Oficiul de Cadastru și Publicitate Imobiliară ARGES
Biroul de Cadastru și Publicitate Imobiliară Campulung

A. Partea I. Descrierea imobilului

TEREN Intravilan

Nr. cadastral vechi:304

Adresa: Loc. Selari, Jud. Arges

Nr. Crt	Nr cadastral Nr. topografic	Suprafața* (mp)	Observații / Referințe
A1		1.710	Sector cadastral:30 Teren neimprejmuit;

B. Partea II. Proprietari și acte

Inscrieri privitoare la dreptul de proprietate și alte drepturi reale		Referințe
/		
Act Normativ nr. 7, din 13/03/1996 emis de PARLAMENT (art. 13 alin. 15);		
B1	Inscrierea provizorie, drept de PROPRIETATE, dobandit prin Lege, cota actuala 1/1, cota initiala 1/1 1) COMUNA VALEA MARE PRAVAT, CIF:5010196	A1

C. Partea III. SARCINI .

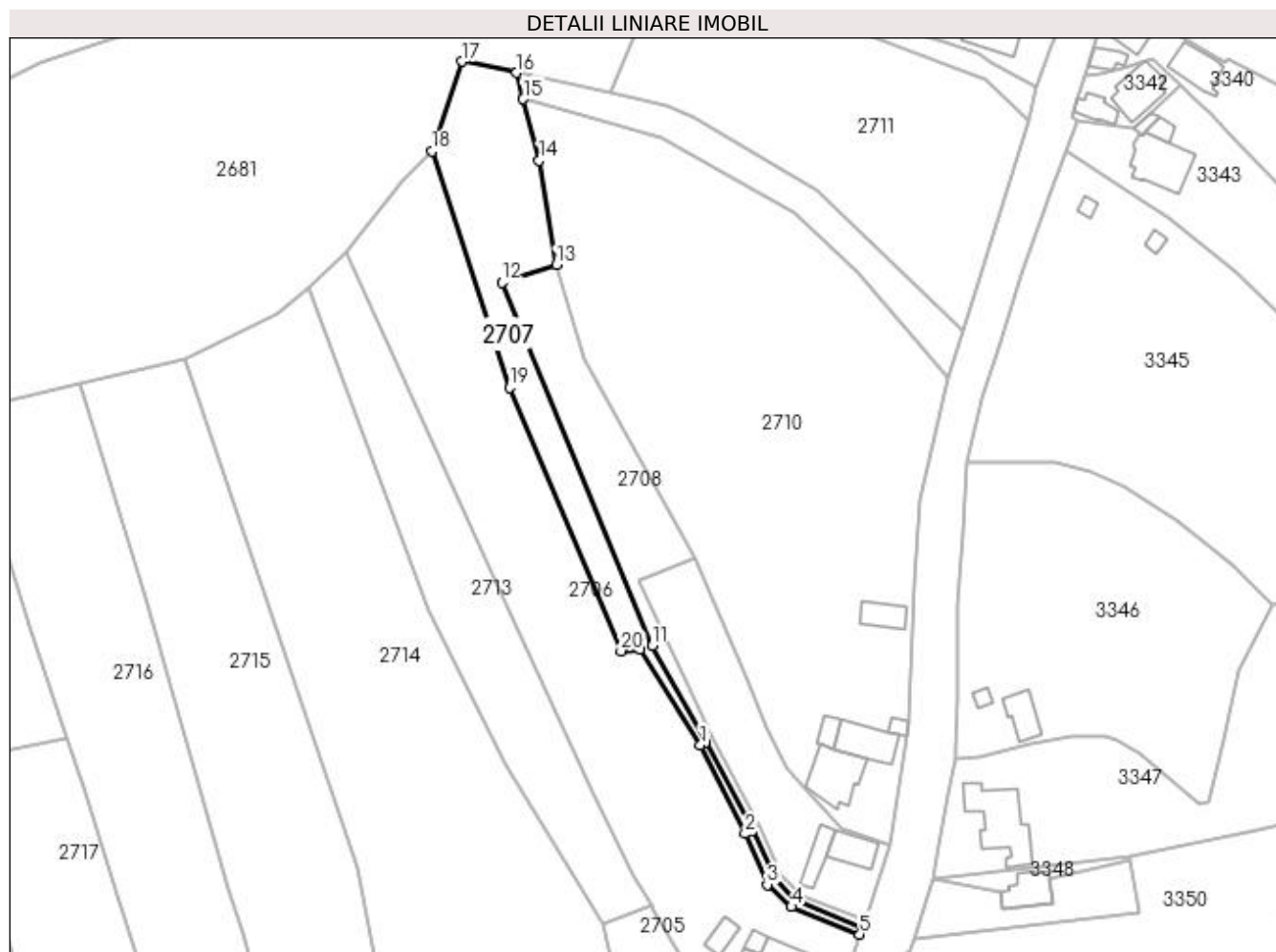
Inscrieri privind dezmembramintele dreptului de proprietate, drepturi reale de garanție și sarcini	Referințe
NU SUNT	

Anexa Nr. 1 La Partea I

Teren

Nr cadastral	Suprafața (mp)*	Observații / Referințe
	1.710	

* Suprafața este determinată în planul de proiecție Stereo 70.



Date referitoare la teren

Crt	Categorie folosință	Intra vilan	Suprafața (mp)	Tarla	Parcelă	Nr. topo	Observații / Referințe
1	faneata	DA	1.710	2	28,29,31-34	-	

Lungime Segmente

1) Valorile lungimilor segmentelor sunt obținute din proiecție în plan.

Punct început	X / Y	Punct sfârșit	X / Y	Lungime segment (** (m)	Punct început	X / Y	Punct sfârșit	X / Y	Lungime segment (** (m)
1	508.254,683 420.874,194	2	508.264,708 420.854,345	22.237	2	508.264,708 420.854,345	3	508.269,677 420.842,979	12.405
3	508.269,677 420.842,979	4	508.275,07 420.838,003	7.338	4	508.275,07 420.838,003	5	508.290,403 420.831,854	16.52
5	508.290,403 420.831,854	6	508.290,945 420.833,418	1.655	6	508.290,945 420.833,418	7	508.275,916 420.839,52	16.221
7	508.275,916 420.839,52	8	508.271,454 420.844,333	6.563	8	508.271,454 420.844,333	9	508.266,322 420.855,174	11.994
9	508.266,322 420.855,174	10	508.255,918 420.874,85	22.257	10	508.255,918 420.874,85	11	508.243,973 420.896,428	24.664

Punct început	X / Y	Punct sfârșit	X / Y	Lungime segment (** (m)
11	508.243,973 420.896,428	12	508.210,292 420.977,675	87.952
13	508.222,442 420.981,619	14	508.218,647 421.004,91	23.598
15	508.215,073 421.018,656	16	508.213,545 421.024,53	6.069
17	508.201,431 421.027,074	18	508.194,62 421.006,991	21.207
19	508.211,982 420.954,09	20	508.236,96 420.895,21	63.959
21	508.241,27 420.895,582	1	508.254,683 420.874,194	25.246

Punct început	X / Y	Punct sfârșit	X / Y	Lungime segment (** (m)
12	508.210,292 420.977,675	13	508.222,442 420.981,619	12.774
14	508.218,647 421.004,91	15	508.215,073 421.018,656	14.203
16	508.213,545 421.024,53	17	508.201,431 421.027,074	12.378
18	508.194,62 421.006,991	19	508.211,982 420.954,09	55.677
20	508.236,96 420.895,21	21	508.241,27 420.895,582	4.326

** Lungimile segmentelor sunt determinate în planul de proiecție Stereo 70 și sunt rotunjite la 1 milimetru.

*** Distanța dintre puncte este formată din segmente cumulate ce sunt mai mici decât valoarea 1 milimetru.



DATE DESPRE IMOBILUL NR. 2708

Oficiul de Cadastru și Publicitate Imobiliară ARGES
Biroul de Cadastru și Publicitate Imobiliară Campulung

A. Partea I. Descrierea imobilului

TEREN Intravilan

Nr. CF vechi:247
Nr. cadastral vechi:303

Adresa: Loc. Selari, Jud. Arges, pct " LA GHIOCEI"

Nr. Crt	Nr cadastral Nr. topografic	Suprafața* (mp)	Observații / Referințe
A1	80216	1.137	Sector cadastral:30 Teren neimprejmuit;

B. Partea II. Proprietari și acte

Inscrieri privitoare la dreptul de proprietate și alte drepturi reale	Referințe
5566 / 23/10/2006	
Act Notarial nr. 2797, din 20/10/2006 emis de BNP TULUCA FILOFTEIA;	
B1	A1
Intabulare, drept de PROPRIETATE, dobandit prin Conventie, cota actuala 1/1, cota initiala 1/1	
1) PREOTESU ION , divortat, lipsă CNP	
<i>OBSERVATIIL: (provenita din conversia CF 247)</i>	

C. Partea III. SARCINI

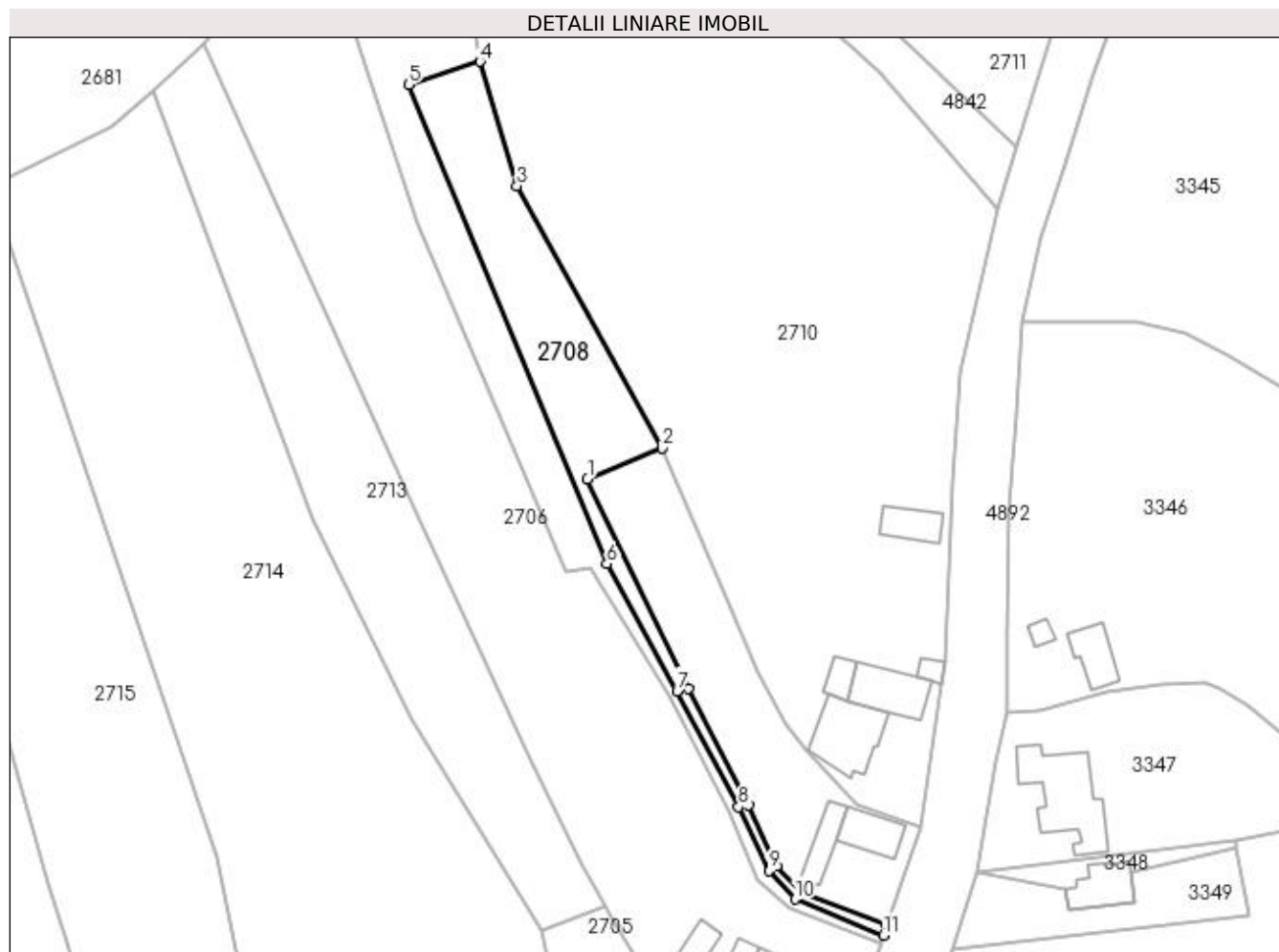
Inscrieri privind dezmembramintele dreptului de proprietate, drepturi reale de garanție și sarcini	Referințe
12843 / 12/12/2007	
Contract De Ipoteca nr. 1772, din 12/12/2007 emis de BNP CAZACU SORIN BENONE;	
C1	A1
Intabulare, drept de IPOTECA, Valoare:21000 EUR+ celelalte obligatii de plata aferente creditului, dobandit prin Conventie, cota actuala 1/1, cota initiala 1/1	
1) EOS CREDIT FUNDING BL DESIGNATED ACTIVITY COMPANY , CIF:9999999999999999, lipsă CUI	
<i>OBSERVATIIL: (provenita din conversia CF 247); Creditorul initial a fost BANCA COMERCIALA ROMANA SA care conform contractului de cesiune de creante nr. J/1285/29.12.2009 , notat sub C3.1 Ord cu incheierea nr. 1988/25.02.2010, a cesionat creanta catre SC SUPORT COLECT SRL</i>	
C2	A1
interdictiile: instrinare, grevare, inchiriere, dezmembrare, alipire, construire, demolare, restructurare si amenajare	
1) EOS CREDIT FUNDING BL DESIGNATED ACTIVITY COMPANY , CIF:9999999999999999, lipsă CUI	
<i>OBSERVATIIL: (provenita din conversia CF 247); Creditorul initial a fost BANCA COMERCIALA ROMANA SA care conform contractului de cesiune de creante nr. J/1285/29.12.2009 , notat sub C3.1 Ord cu incheierea nr. 1988/25.02.2010, a cesionat creanta catre SC SUPORT COLECT SRL</i>	
1988 / 25/02/2010	
Act Notarial nr. 1771, din 12/12/2007 emis de BNP CAZACU SORIN BENONE (act administrativ nr. 13635509/19-01-2010 emis de B.C.R; contract de cesiune de creante nr. J/1285/29.12.2009 incheiat intre BCR si S.C. SUPORT COLECT SRL);	
C3	A1
se noteaza cesiunea de creanta cu privire la ipoteca si interdictiile ce au fost inscrise in CFE nr. 80216/ Valea Mare Pravat cu incheierea nr. 12843/12.12.2007 sub C1.1 si C2.1 ord , in baza contractului de cesiune de creante nr. J/1285/29.12.2009 incheiat intre BANCA COMERCIALA ROMANA SA cu sediul in Bucuresti si S.C. SUPORT COLECT SRL cu sediul in Bucuresti	
1) S.C. SUPORT COLECT SRL CU SEDIUL IN BUCURESTI, B-DUL REGINA ELISABETA, NR. 5 , CIF: 9999999999999999, lipsă CUI	
609 / 19/01/2017	
Act Notarial nr. 3375, din 16/12/2016 emis de Trifoi Doru Crin;	
C4	A1
in baza contractului de cesiune de creante aut. sub nr. 3375/16.12.2016 de notar public Doru-Crin Trifoi, incheiat intre Suport Colect SRL, in calitate de cedent si EOS CREDIT FUNDING BL DESIGNATED ACTIVITY COMPANY, in calitate de cesionar, dreptul de ipoteca si interdictiile inscrise in cartea funciara nr. 80216/Valea Mare Pravat, sub C1.1 si C2.1, se stramuta in favoarea EOS CREDIT FUNDING BL DESIGNATED ACTIVITY COMPANY	

Anexa Nr. 1 La Partea I

Teren

Nr cadastral	Suprafața (mp)*	Observații / Referințe
80216	1.137	

* Suprafața este determinată în planul de proiecție Stereo 70.



Date referitoare la teren

Crt	Categorie folosință	Intravilan	Suprafața (mp)	Tarla	Parcelă	Nr. topo	Observații / Referințe
1	faneata	DA	1.137	2	26-29,31-34	-	

Lungime Segmente

1) Valorile lungimilor segmentelor sunt obținute din proiecție în plan.

Punct început	X / Y	Punct sfârșit	X / Y	Lungime segment (** (m)
1	508.240,691 420.910,835	2	508.253,327 420.916,036	13.665
2	508.253,327 420.916,036	3	508.228,742 420.960,512	50.819

Punct început	X / Y	Punct sfârșit	X / Y	Lungime segment (** (m)
3	508.228,742 420.960,512	4	508.222,442 420.981,619	22.027
4	508.222,442 420.981,619	5	508.210,292 420.977,675	12.774
5	508.210,292 420.977,675	6	508.243,973 420.896,428	87.952
6	508.243,973 420.896,428	7	508.255,918 420.874,85	24.664
7	508.255,918 420.874,85	8	508.266,322 420.855,174	22.257
8	508.266,322 420.855,174	9	508.271,454 420.844,333	11.994
9	508.271,454 420.844,333	10	508.275,916 420.839,52	6.563
10	508.275,916 420.839,52	11	508.290,945 420.833,418	16.221
11	508.290,945 420.833,418	12	508.291,511 420.835,054	1.731
12	508.291,511 420.835,054	13	508.277,207 420.840,647	15.359
13	508.277,207 420.840,647	14	508.272,852 420.845,169	6.278
14	508.272,852 420.845,169	15	508.268,094 420.855,469	11.346
15	508.268,094 420.855,469	16	508.257,881 420.875,307	22.313
16	508.257,881 420.875,307	1	508.240,691 420.910,835	39.468

** Lungimile segmentelor sunt determinate în planul de proiecție Stereo 70 și sunt rotunjite la 1 milimetru.

*** Distanța dintre puncte este formată din segmente cumulate ce sunt mai mici decât valoarea 1 milimetru.



DATE DESPRE IMOBILUL NR. 2709

Oficiul de Cadastru și Publicitate Imobiliară ARGES
Biroul de Cadastru și Publicitate Imobiliară Campulung

A. Partea I. Descrierea imobilului

TEREN Intravilan

Nr. CF vechi:498
Nr. cadastral vechi:190

Adresa: Loc. Selari, Jud. Arges, pct " Acasa"

Nr. Crt	Nr cadastral Nr. topografic	Suprafata* (mp)	Observatii / Referinte
A1	80761	1.211	Sector cadastral:30 Teren neimprejmuit;

Construcții

Crt	Nr cadastral Nr. topografic	Adresa	Observatii / Referinte
A1.1	80761-C1	Loc. Selari, Jud. Arges, pct " Acasa"	Nr. niveluri:1; S. construita la sol:63 mp; S. construita desfasurata:63 mp;
A1.2	80761-C2	Loc. Selari, Jud. Arges, pct " Acasa"	Nr. niveluri:1; S. construita la sol:49 mp; S. construita desfasurata:49 mp;

B. Partea II. Proprietari și acte

Inscrieri privitoare la dreptul de proprietate și alte drepturi reale		Referințe
148 / 13/01/2006		
Act Notarial nr. 67, din 13/01/2006 emis de BNP IONESCU CORNELIA;		
B1	Intabulare, drept de PROPRIETATE, dobandit prin Conventie, cota actuala 1/1, cota initiala 1/1 1) PREOTESU ION , necasatorit <i>OBSERVATII: (provenita din conversia CF 498)</i>	A1, A1.1, A1.2

C. Partea III. SARCINI

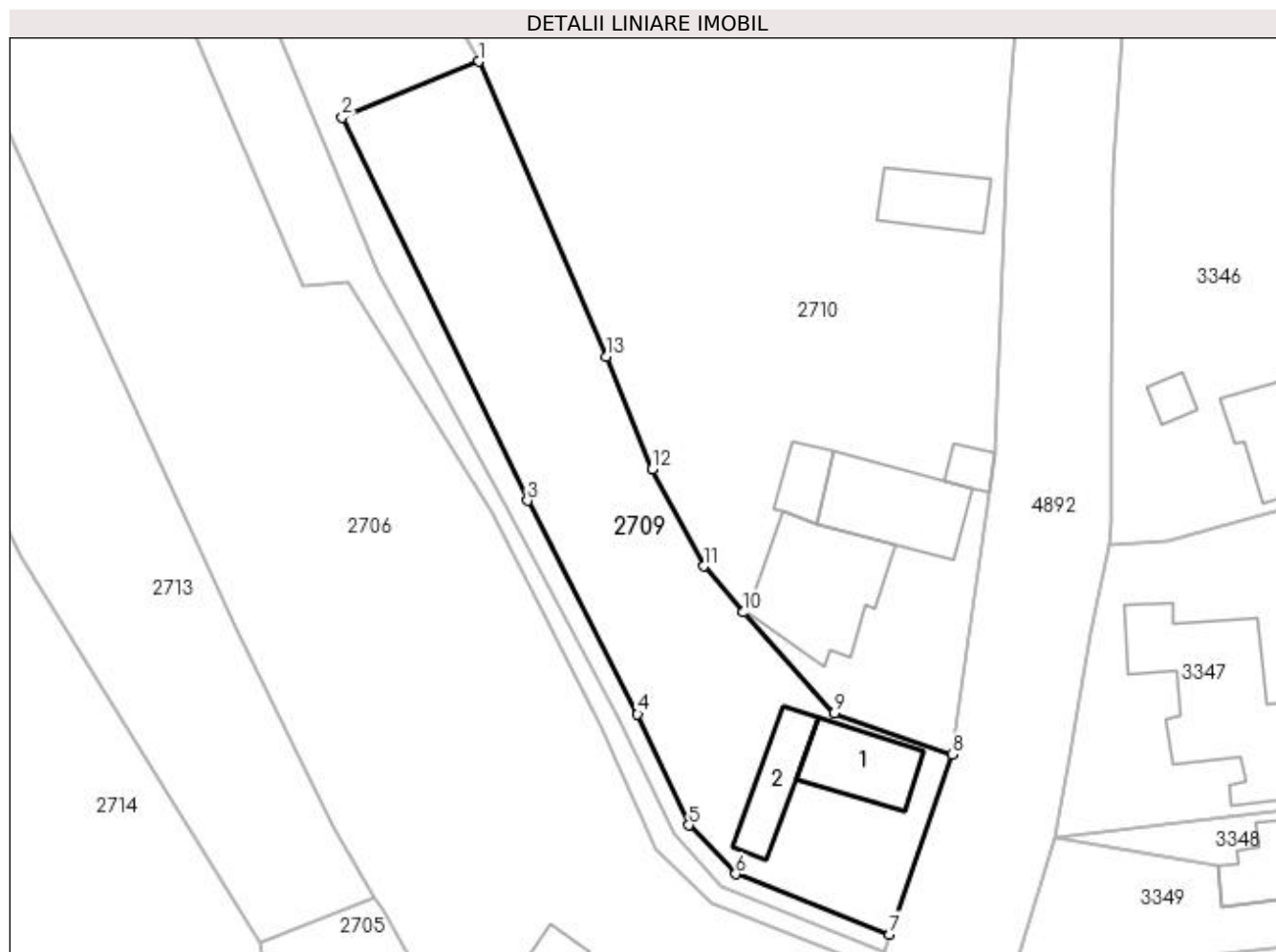
Inscrieri privind dezmembramintele dreptului de proprietate, drepturi reale de garanție și sarcini		Referințe
12844 / 12/12/2007		
Act Notarial nr. 1771, din 12/12/2007 emis de BNP CAZACU SORIN BENONE;		
C1	Intabulare, drept de IPOTECA, Valoare:21000 EURsi celelalte obligatii de plata aferente creditului, dobandit prin Conventie, cota actuala 1/1, cota initiala 1/1 1) BCR SA , CIF:99999999999999, lipsă CUI <i>OBSERVATII: (provenita din conversia CF 498)</i>	A1, A1.1, A1.2
C2	interdictiile: de instrainare, grevare, inchiriere, dezmembrare, alipire, construire, demolare, restructurare si amenajare 1) BCR SA , CIF:99999999999999, lipsă CUI <i>OBSERVATII: (provenita din conversia CF 498)</i>	A1, A1.1, A1.2

Anexa Nr. 1 La Partea I

Teren

Nr cadastral	Suprafața (mp)*	Observații / Referințe
80761	1.211	

* Suprafața este determinată în planul de proiecție Stereo 70.



Date referitoare la teren

Crt	Categorie folosință	Intra vilan	Suprafața (mp)	Tarla	Parcelă	Nr. topo	Observații / Referințe
1	curți constructii	DA	385	2	26	-	
2	arabil	DA	826	2	27,28	-	

Date referitoare la construcții

Crt	Număr	Destinație construcție	Supraf. (mp)	Situație juridică	Observații / Referințe
A1.1	80761-C1	construcții de locuințe	63	Cu acte	Nr. niveluri:1; S. construita la sol:63 mp; S. construita desfasurata:63 mp;
A1.2	80761-C2	construcții anexa	49	Cu acte	Nr. niveluri:1; S. construita la sol:49 mp; S. construita desfasurata:49 mp;

Lungime Segmente

1) Valorile lungimilor segmentelor sunt obținute din proiecție în plan.

Punct început	X / Y	Punct sfârșit	X / Y	Lungime segment (** (m)
1	508.253,327 420.916,036	2	508.240,691 420.910,835	13.665
2	508.240,691 420.910,835	3	508.257,881 420.875,307	39.468

Punct început	X / Y	Punct sfârșit	X / Y	Lungime segment (** (m)
3	508.257,881 420.875,307	4	508.268,094 420.855,469	22.313
4	508.268,094 420.855,469	5	508.272,852 420.845,169	11.346
5	508.272,852 420.845,169	6	508.277,207 420.840,647	6.278
6	508.277,207 420.840,647	7	508.291,511 420.835,054	15.359
7	508.291,511 420.835,054	8	508.297,269 420.851,733	17.645
8	508.297,269 420.851,733	9	508.286,354 420.855,568	11.569
9	508.286,354 420.855,568	10	508.277,888 420.864,93	12.622
10	508.277,888 420.864,93	11	508.274,236 420.869,215	5.63
11	508.274,236 420.869,215	12	508.269,439 420.878,187	10.174
12	508.269,439 420.878,187	13	508.265,194 420.888,651	11.292
13	508.265,194 420.888,651	1	508.253,327 420.916,036	29.846

** Lungimile segmentelor sunt determinate în planul de proiecție Stereo 70 și sunt rotunjite la 1 milimetru.

*** Distanța dintre puncte este formată din segmente cumulate ce sunt mai mici decât valoarea 1 milimetru.

**DATE DESPRE IMOBILUL NR. 2710**

Oficiul de Cadastru și Publicitate Imobiliară ARGES
Biroul de Cadastru și Publicitate Imobiliară Campulung

A. Partea I. Descrierea imobilului

TEREN Intravilan

Adresa: Loc. Selari, Jud. Arges

Nr. Crt	Nr cadastral Nr. topografic	Suprafața* (mp)	Observații / Referințe
A1		8.012	Sector cadastral:30 Teren neimprijmit;

Construcții

Crt	Nr cadastral Nr. topografic	Adresa	Observații / Referințe
A1.1		Loc. Selari, Jud. Arges	Nr. niveluri:1; S. construita la sol:119 mp; S. construita desfasurata:119 mp;
A1.2		Loc. Selari, Jud. Arges	Nr. niveluri:2; S. construita la sol:91 mp; S. construita desfasurata:182 mp;
A1.3		Loc. Selari, Jud. Arges	Nr. niveluri:1; S. construita la sol:15 mp; S. construita desfasurata:15 mp;
A1.4		Loc. Selari, Jud. Arges	Nr. niveluri:1; S. construita la sol:27 mp; S. construita desfasurata:27 mp;
A1.5		Loc. Selari, Jud. Arges	Nr. niveluri:1; S. construita la sol:50 mp; S. construita desfasurata:50 mp;

B. Partea II. Proprietari și acte

Inscrieri privitoare la dreptul de proprietate și alte drepturi reale		Referințe
/		
Act Administrativ nr. 27734, din 20/10/1993 emis de CJPSDPAT ARGES;		
B1	Intabulare, drept de PROPRIETATE, dobandit prin Reconstituire, cota actuala 1/1, cota initiala 1/1 1) DOBRESCU LUCIA	A1
Act Normativ nr. 7, din 13/03/1996 emis de PARLAMENT (art. 12 alin. 16);		
B2	Intabulare, drept de PROPRIETATE, dobandit prin Construire, cota actuala 1/1, cota initiala 1/1 1) DOBRESCU LUCIA	A1.1, A1.2, A1.3, A1.4, A1.5

C. Partea III. SARCINI .

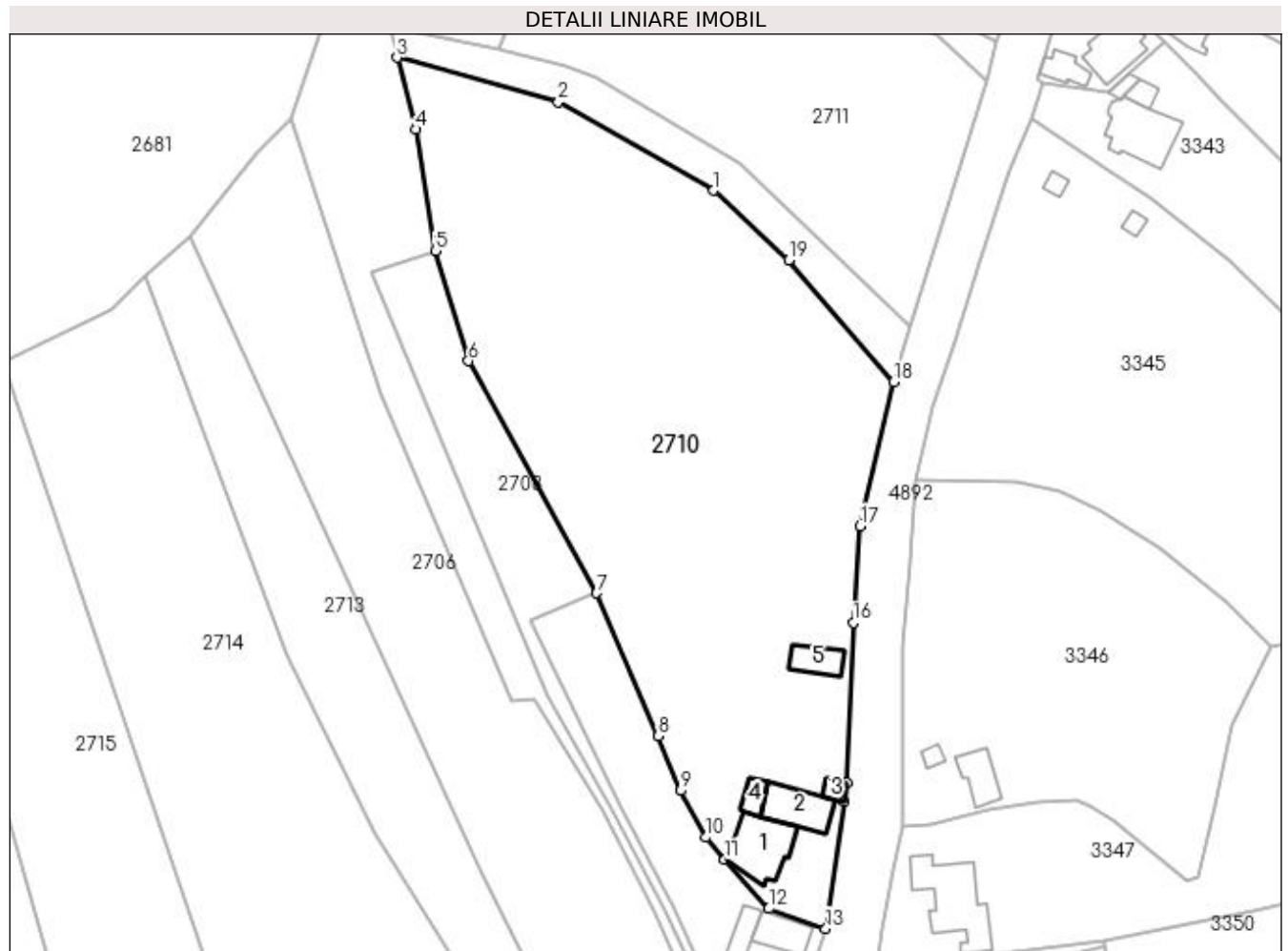
Inscrieri privind dezmembramintele dreptului de proprietate, drepturi reale de garanție și sarcini	Referințe
NU SUNT	

Anexa Nr. 1 La Partea I

Teren

Nr cadastral	Suprafața (mp)*	Observații / Referințe
	8.012	

* Suprafața este determinată în planul de proiecție Stereo 70.



Date referitoare la teren

Crt	Categorie folosință	Intravilan	Suprafața (mp)	Tarla	Parcelă	Nr. topo	Observații / Referințe
1	curți constructii	DA	1.143	2	24,25	-	
2	faneata	DA	6.869	2	24	-	

Date referitoare la construcții

Crt	Număr	Destinație construcție	Supraf. (mp)	Situație juridică	Observații / Referințe
A1.1		construcții de locuințe	119	Cu acte	Nr. niveluri:1; S. construita la sol:119 mp; S. construita desfasurata:119 mp;
A1.2		construcții de locuințe	91	Cu acte	Nr. niveluri:2; S. construita la sol:91 mp; S. construita desfasurata:182 mp;
A1.3		construcții anexa	15	Cu acte	Nr. niveluri:1; S. construita la sol:15 mp; S. construita desfasurata:15 mp;
A1.4		construcții anexa	27	Cu acte	Nr. niveluri:1; S. construita la sol:27 mp; S. construita desfasurata:27 mp;
A1.5		construcții anexa	50	Cu acte	Nr. niveluri:1; S. construita la sol:50 mp; S. construita desfasurata:50 mp;

Lungime Segmente

1) Valorile lungimilor segmentelor sunt obținute din proiecție în plan.

Punct început	X / Y	Punct sfârșit	X / Y	Lungime segment (** (m)
1	508.275,776 420.993,169	2	508.245,985 421.010,077	34.255
2	508.245,985 421.010,077	3	508.215,073 421.018,656	32.08
3	508.215,073 421.018,656	4	508.218,647 421.004,91	14.203
4	508.218,647 421.004,91	5	508.222,442 420.981,619	23.598
5	508.222,442 420.981,619	6	508.228,742 420.960,512	22.027
6	508.228,742 420.960,512	7	508.253,327 420.916,036	50.819
7	508.253,327 420.916,036	8	508.265,194 420.888,651	29.846
8	508.265,194 420.888,651	9	508.269,439 420.878,187	11.292
9	508.269,439 420.878,187	10	508.274,236 420.869,215	10.174
10	508.274,236 420.869,215	11	508.277,888 420.864,93	5.63
11	508.277,888 420.864,93	12	508.286,354 420.855,568	12.622
12	508.286,354 420.855,568	13	508.297,269 420.851,733	11.569
13	508.297,269 420.851,733	14	508.300,752 420.876,04	24.555
14	508.300,752 420.876,04	15	508.301,283 420.879,694	3.692
15	508.301,283 420.879,694	16	508.302,544 420.910,35	30.682
16	508.302,544 420.910,35	17	508.303,832 420.928,866	18.561
17	508.303,832 420.928,866	18	508.310,305 420.956,532	28.413
18	508.310,305 420.956,532	19	508.290,171 420.979,817	30.783
19	508.290,171 420.979,817	1	508.275,776 420.993,169	19.634

** Lungimile segmentelor sunt determinate în planul de proiecție Stereo 70 și sunt rotunjite la 1 milimetru.

*** Distanța dintre puncte este formată din segmente cumulate ce sunt mai mici decât valoarea 1 milimetru.

**DATE DESPRE IMOBILUL NR. 2711**

Oficiul de Cadastru și Publicitate Imobiliară ARGES
Biroul de Cadastru și Publicitate Imobiliară Campulung

A. Partea I. Descrierea imobilului

TEREN Intravilan

Adresa: Loc. Valea Mare Pravat, Jud. Arges

Nr. Crt	Nr cadastral Nr. topografic	Suprafața* (mp)	Observații / Referințe
A1		3.298	Sector cadastral:30 Teren neimprejmuit;

B. Partea II. Proprietari și acte

Inscrieri privitoare la dreptul de proprietate și alte drepturi reale	Referințe
/	
Act Normativ nr. 7, din 13/03/1996 emis de PARLAMENT (art. 13 alin. 15);	
B1	A1
Inscrierea provizorie, drept de PROPRIETATE, dobandit prin Lege, cota actuala 1/1, cota initiala 1/1 1) COMUNA VALEA MARE PRAVAT, CIF:5010196	

C. Partea III. SARCINI .

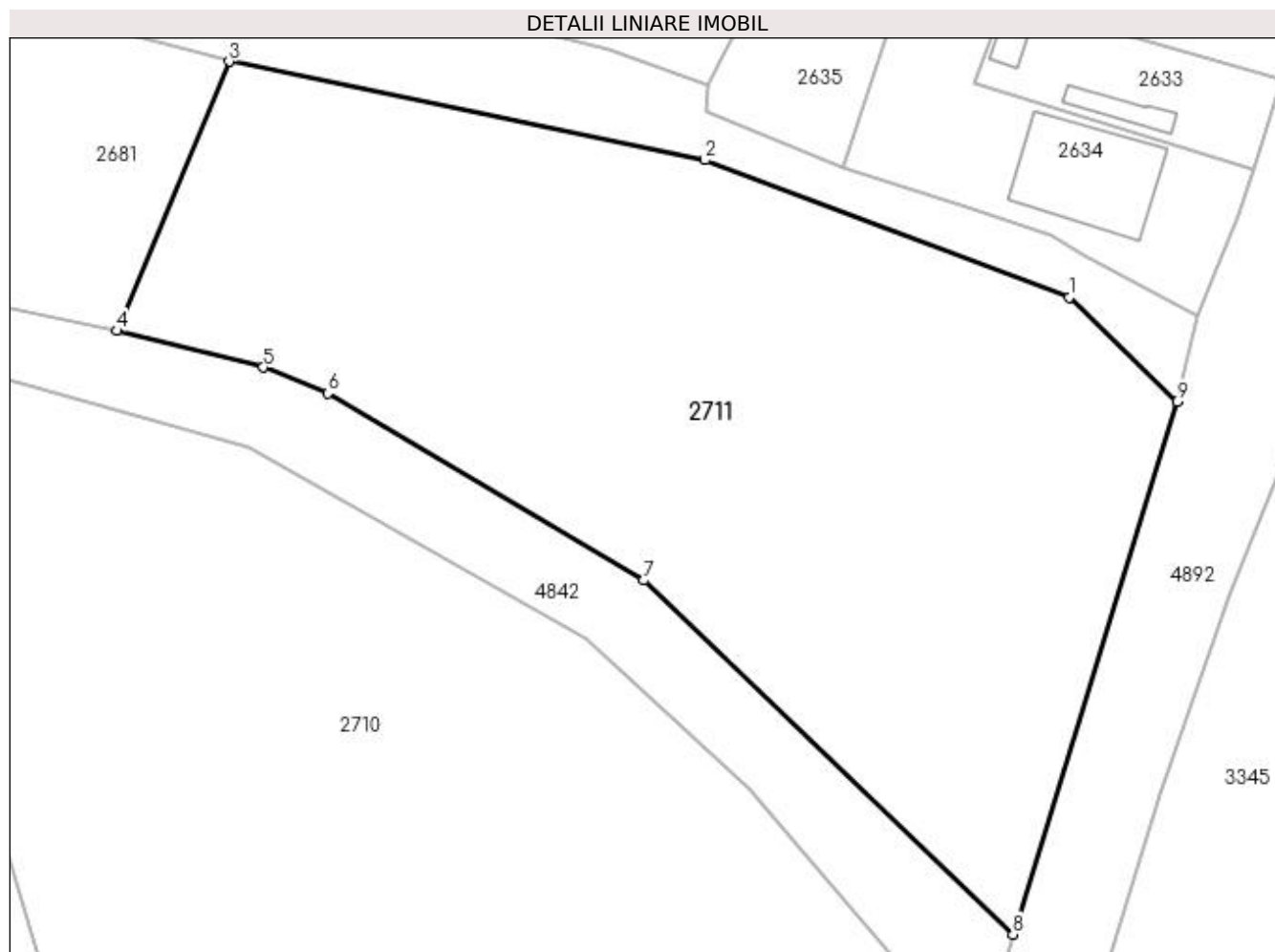
Inscrieri privind dezmembramintele dreptului de proprietate, drepturi reale de garanție și sarcini	Referințe
NU SUNT	

Anexa Nr. 1 La Partea I

Teren

Nr cadastral	Suprafața (mp)*	Observații / Referințe
	3.298	

* Suprafața este determinată în planul de proiecție Stereo 70.



Date referitoare la teren

Crt	Categorie folosință	Intra vilan	Suprafața (mp)	Tarla	Parcelă	Nr. topo	Observații / Referințe
1	faneata	DA	3.298	18	1044,1046	-	

Lungime Segmente

1) Valorile lungimilor segmentelor sunt obținute din proiecție în plan.

Punct început	X / Y	Punct sfârșit	X / Y	Lungime segment (** (m)
1	508.318,485 421.023,24	2	508.286,331 421.035,347	34.358
2	508.286,331 421.035,347	3	508.244,284 421.044,057	42.94
3	508.244,284 421.044,057	4	508.234,395 421.020,286	25.746
4	508.234,395 421.020,286	5	508.247,316 421.017,06	13.318
5	508.247,316 421.017,06	6	508.253,012 421.014,777	6.136

Punct început	X / Y	Punct sfârșit	X / Y	Lungime segment (** (m)
6	508.253,012 421.014,777	7	508.280,882 420.998,246	32.404
7	508.280,882 420.998,246	8	508.313,529 420.966,999	45.191
8	508.313,529 420.966,999	9	508.328,011 421.014,02	49.201
9	508.328,011 421.014,02	1	508.318,485 421.023,24	13.257

** Lungimile segmentelor sunt determinate în planul de proiecție Stereo 70 și sunt rotunjite la 1 milimetru.

*** Distanța dintre puncte este formată din segmente cumulate ce sunt mai mici decât valoarea 1 milimetru.

**DATE DESPRE IMOBILUL NR. 2712**

Oficiul de Cadastru și Publicitate Imobiliară ARGES
Biroul de Cadastru și Publicitate Imobiliară Campulung

A. Partea I. Descrierea imobilului

TEREN Intravilan

Adresa: Loc. Valea Mare Pravat, Jud. Arges

Nr. Crt	Nr cadastral Nr. topografic	Suprafața* (mp)	Observații / Referințe
A1		Din acte: 13.870 Masurata: 13.275	Sector cadastral:30 Teren neimprejmuit;

B. Partea II. Proprietari și acte

Inscrieri privitoare la dreptul de proprietate și alte drepturi reale		Referințe
/		
Act Administrativ nr. 55101, din 03/10/1994 emis de CJPSDPAT ARGES;		
B1	Intabulare, drept de PROPRIETATE, dobândit prin Reconstituire, cota actuala 1/1, cota initiala 1/1 1) ȚUȚUIANU RODICA SANDA, lipsă CNP	A1

C. Partea III. SARCINI .

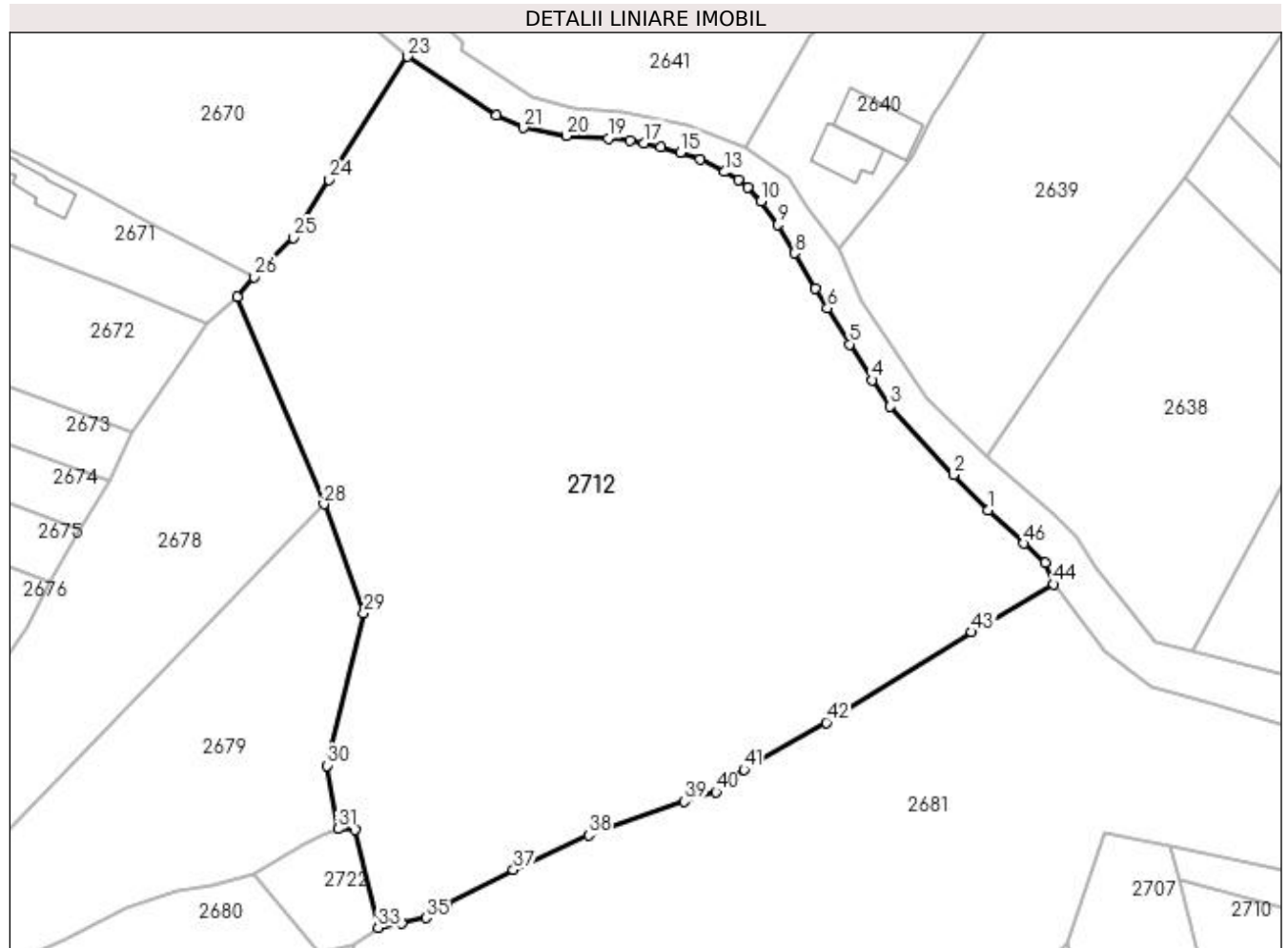
Inscrieri privind dezmembramintele dreptului de proprietate, drepturi reale de garanție și sarcini	Referințe
NU SUNT	

Anexa Nr. 1 La Partea I

Teren

Nr cadastral	Suprafața (mp)*	Observații / Referințe
	Din acte: 13.870 Masurata: 13.275	

* Suprafața este determinată în planul de proiecție Stereo 70.



Date referitoare la teren

Crt	Categorie folosință	Intravilan	Suprafața (mp)	Tarla	Parcelă	Nr. topo	Observații / Referințe
1	faneata	DA	13.275	18	1044,1045,1 049-1054	-	În act se regăsește T19 și P1198, 1199

Lungime Segmente

1) Valorile lungimilor segmentelor sunt obținute din proiecție în plan.

Punct început	X / Y	Punct sfârșit	X / Y	Lungime segment
1	508.180,14 421.085,944	2	508.173,899 421.092,436	9.005
4	508.159,082 421.109,714	5	508.154,908 421.116,246	7.752
7	508.148,582 421.126,363	8	508.144,826 421.132,868	7.511
10	508.138,69 421.142,316	11	508.136,361 421.144,902	3.48
13	508.132,039 421.147,705	14	508.127,644 421.149,957	4.938
2	508.173,899 421.092,436	3	508.162,317 421.104,893	17.009
5	508.154,908 421.116,246	6	508.150,846 421.122,815	7.723
8	508.144,826 421.132,868	9	508.141,744 421.138,055	6.034
11	508.136,361 421.144,902	12	508.134,666 421.146,272	2.179
14	508.127,644 421.149,957	15	508.124,013 421.151,249	3.854
3	508.162,317 421.104,893	4	508.159,082 421.109,714	5.806
6	508.150,846 421.122,815	7	508.148,582 421.126,363	4.209
9	508.141,744 421.138,055	10	508.138,69 421.142,316	5.242
12	508.134,666 421.146,272	13	508.132,039 421.147,705	2.992
15	508.124,013 421.151,249	16	508.120,414 421.152,244	3.734

Punct început	X / Y	Punct sfârșit	X / Y	Lungime segment	Punct început	X / Y	Punct sfârșit	X / Y	Lungime segment	Punct început	X / Y	Punct sfârșit	X / Y	Lungime segment
16	508.120,414 421.152,244	17	508.117,325 421.152,96	3.171	17	508.117,325 421.152,96	18	508.114,754 421.153,396	2.608	18	508.114,754 421.153,396	19	508.110,784 421.153,786	3.989
19	508.110,784 421.153,786	20	508.103,183 421.154,308	7.619	20	508.103,183 421.154,308	21	508.095,364 421.155,771	7.955	21	508.095,364 421.155,771	22	508.090,412 421.157,977	5.421
22	508.090,412 421.157,977	23	508.074,175 421.168,733	19.476	23	508.074,175 421.168,733	24	508.059,842 421.146,295	26.625	24	508.059,842 421.146,295	25	508.053,234 421.135,685	12.5
25	508.053,234 421.135,685	26	508.046,14 421.128,486	10.107	26	508.046,14 421.128,486	27	508.043,074 421.124,928	4.697	27	508.043,074 421.124,928	28	508.058,891 421.087,041	41.056
28	508.058,891 421.087,041	29	508.066,152 421.067,187	21.14	29	508.066,152 421.067,187	30	508.059,463 421.039,344	28.635	30	508.059,463 421.039,344	31	508.061,425 421.027,811	11.699
31	508.061,425 421.027,811	32	508.064,598 421.027,655	3.177	32	508.064,598 421.027,655	33	508.068,762 421.009,777	18.357	33	508.068,762 421.009,777	34	508.073,031 421.010,563	4.341
34	508.073,031 421.010,563	35	508.077,512 421.011,552	4.589	35	508.077,512 421.011,552	36	508.081,345 421.014,226	4.674	36	508.081,345 421.014,226	37	508.093,5 421.020,299	13.588
37	508.093,5 421.020,299	38	508.107,245 421.026,652	15.142	38	508.107,245 421.026,652	39	508.124,73 421.032,818	18.54	39	508.124,73 421.032,818	40	508.130,527 421.034,5	6.036
40	508.130,527 421.034,5	41	508.135,576 421.038,61	6.51	41	508.135,576 421.038,61	42	508.150,63 421.047,206	17.335	42	508.150,63 421.047,206	43	508.177,206 421.063,722	31.29
43	508.177,206 421.063,722	44	508.192,149 421.072,476	17.318	44	508.192,149 421.072,476	45	508.190,651 421.076,4	4.2	45	508.190,651 421.076,4	46	508.186,72 421.079,867	5.241
46	508.186,72 421.079,867	1	508.180,14 421.085,944	8.957										

** Lungimile segmentelor sunt determinate în planul de proiecție Stereo 70 și sunt rotunjite la 1 milimetru.

*** Distanța dintre puncte este formată din segmente cumulate ce sunt mai mici decât valoarea 1 milimetru.

**DATE DESPRE IMOBILUL NR. 2713**

Oficiul de Cadastru și Publicitate Imobiliară ARGES
Biroul de Cadastru și Publicitate Imobiliară Campulung

A. Partea I. Descrierea imobilului

TEREN Intravilan

Adresa: Loc. Selari, Jud. Arges

Nr. Crt	Nr cadastral Nr. topografic	Suprafața* (mp)	Observații / Referințe
A1		2.233	Sector cadastral:30 Teren neimprejmuit;

B. Partea II. Proprietari și acte

Inscrieri privitoare la dreptul de proprietate și alte drepturi reale		Referințe
/		
Act Normativ nr. 7, din 13/03/1996 emis de PARLAMENT (art. 13 alin. 15);		
B1	Inscrierea provizorie, drept de PROPRIETATE, dobandit prin Lege, cota actuala 1/1, cota initiala 1/1 1) COMUNA VALEA MARE PRAVAT, CIF:5010196	A1

C. Partea III. SARCINI .

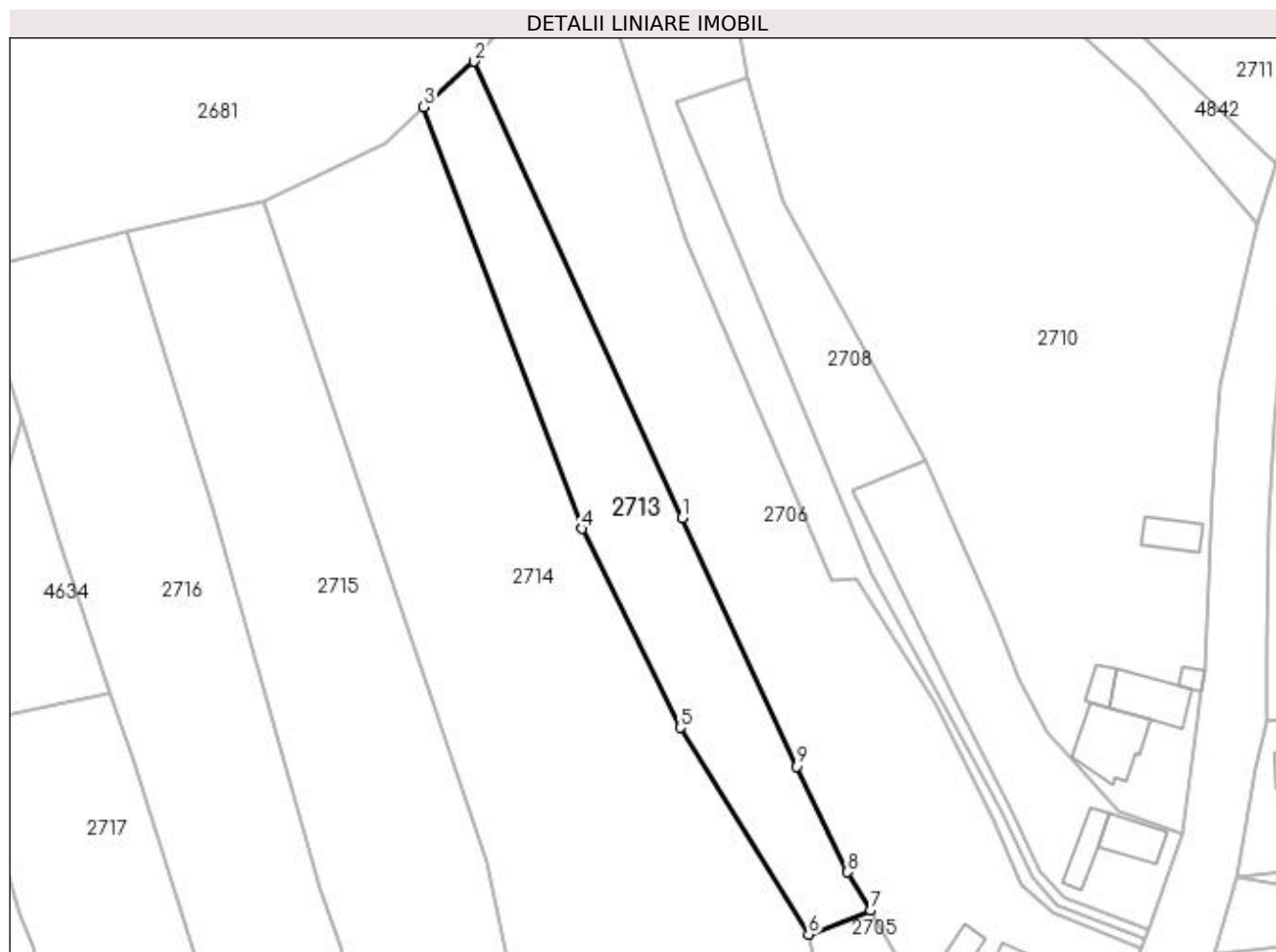
Inscrieri privind dezmembramintele dreptului de proprietate, drepturi reale de garanție și sarcini	Referințe
NU SUNT	

Anexa Nr. 1 La Partea I

Teren

Nr cadastral	Suprafața (mp)*	Observații / Referințe
	2.233	

* Suprafața este determinată în planul de proiecție Stereo 70.



Date referitoare la teren

Crt	Categorie folosință	Intra vilan	Suprafața (mp)	Tarla	Parcelă	Nr. topo	Observații / Referințe
1	faneata	DA	2.233	2	30,37	-	

Lungime Segmente

1) Valorile lungimilor segmentelor sunt obținute din proiecție în plan.

Punct început	X / Y	Punct sfârșit	X / Y	Lungime segment (** (m)
1	508.211,262 420.905,974	2	508.175,422 420.984,5	86.318
2	508.175,422 420.984,5	3	508.166,862 420.976,668	11.602
3	508.166,862 420.976,668	4	508.194,006 420.904,123	77.457
4	508.194,006 420.904,123	5	508.210,961 420.869,926	38.169
5	508.210,961 420.869,926	6	508.233,041 420.834,347	41.874

Punct început	X / Y	Punct sfârșit	X / Y	Lungime segment (** (m)
6	508.233,041 420.834,347	7	508.243,685 420.838,454	11.409
7	508.243,685 420.838,454	8	508.239,795 420.845,04	7.649
8	508.239,795 420.845,04	9	508.230,957 420.863,191	20.188
9	508.230,957 420.863,191	1	508.211,262 420.905,974	47.099

** Lungimile segmentelor sunt determinate în planul de proiecție Stereo 70 și sunt rotunjite la 1 milimetru.

*** Distanța dintre puncte este formată din segmente cumulate ce sunt mai mici decât valoarea 1 milimetru.

**DATE DESPRE IMOBILUL NR. 2714**

Oficiul de Cadastru și Publicitate Imobiliară ARGES
Biroul de Cadastru și Publicitate Imobiliară Campulung

A. Partea I. Descrierea imobilului

TEREN Intravilan

Adresa: Loc. Valea Mare Pravat, Jud. Arges

Nr. Crt	Nr cadastral Nr. topografic	Suprafața* (mp)	Observații / Referințe
A1		7.603	Sector cadastral:30 Teren neimprejmuit;

B. Partea II. Proprietari și acte

Inscrieri privitoare la dreptul de proprietate și alte drepturi reale	Referințe
/	
Act Normativ nr. 7, din 13/03/1996 emis de PARLAMENT (art. 13 alin. 15);	
B1	A1
Inscrierea provizorie, drept de PROPRIETATE, dobandit prin Lege, cota actuala 1/1, cota initiala 1/1 1) COMUNA VALEA MARE PRAVAT, CIF:5010196	

C. Partea III. SARCINI .

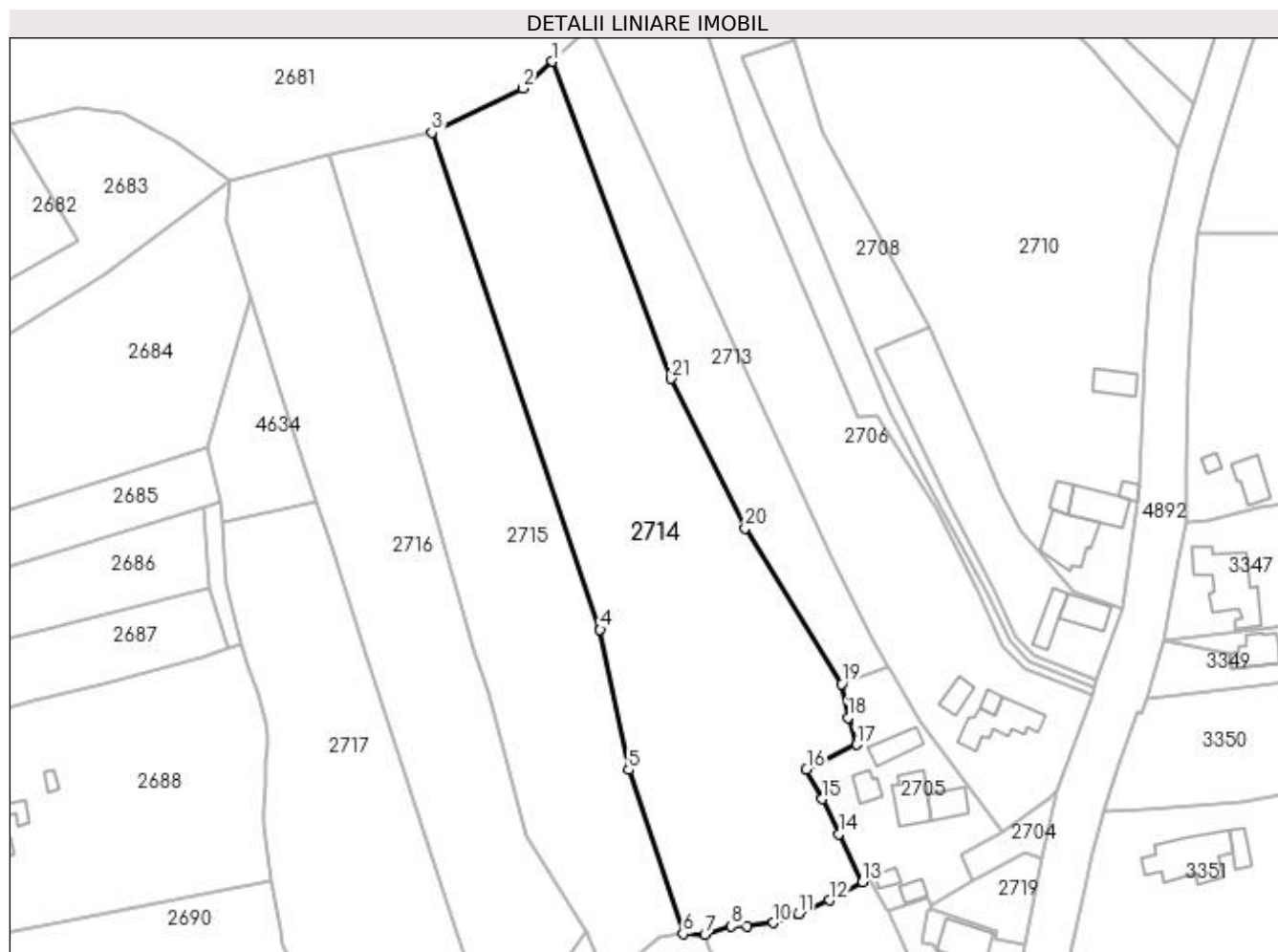
Inscrieri privind dezmembramintele dreptului de proprietate, drepturi reale de garanție și sarcini	Referințe
NU SUNT	

Anexa Nr. 1 La Partea I

Teren

Nr cadastral	Suprafața (mp)*	Observații / Referințe
	7.603	

* Suprafața este determinată în planul de proiecție Stereo 70.



Date referitoare la teren

Crt	Categorie folosință	Intravilan	Suprafața (mp)	Tarla	Parcelă	Nr. topo	Observații / Referințe
1	neproductiv	DA	3.450	18	1056	-	
2	pasune	DA	4.153	18	1055-1057	-	

Lungime Segmente

1) Valorile lungimilor segmentelor sunt obținute din proiecție în plan.

Punct început	X / Y	Punct sfârșit	X / Y	Lungime segment (** (m)
1	508.166,862 420.976,668	2	508.160,108 420.970,51	9.14
3	508.139,293 420.960,481	4	508.177,831 420.846,751	120.082
5	508.184,349 420.814,673	6	508.196,78 420.777,2	39.481
7	508.201,764 420.777,058	8	508.207,872 420.778,918	6.385

Punct început	X / Y	Punct sfârșit	X / Y	Lungime segment (** (m)
2	508.160,108 420.970,51	3	508.139,293 420.960,481	23.105
4	508.177,831 420.846,751	5	508.184,349 420.814,673	32.734
6	508.196,78 420.777,2	7	508.201,764 420.777,058	4.986
8	508.207,872 420.778,918	9	508.211,484 420.778,905	3.612

Punct început	X / Y	Punct sfârșit	X / Y	Lungime segment (** (m)
9	508.211,484 420.778,905	10	508.217,467 420.779,7	6.036
11	508.223,12 420.781,77	12	508.230,211 420.784,853	7.732
13	508.237,844 420.789,056	14	508.232,459 420.800,035	12.229
15	508.228,633 420.808,005	16	508.225,013 420.814,829	7.725
17	508.236,442 420.820,437	18	508.234,496 420.826,638	6.499
19	508.233,041 420.834,347	20	508.210,961 420.869,926	41.874
21	508.194,006 420.904,123	1	508.166,862 420.976,668	77.457

Punct început	X / Y	Punct sfârșit	X / Y	Lungime segment (** (m)
10	508.217,467 420.779,7	11	508.223,12 420.781,77	6.02
12	508.230,211 420.784,853	13	508.237,844 420.789,056	8.714
14	508.232,459 420.800,035	15	508.228,633 420.808,005	8.841
16	508.225,013 420.814,829	17	508.236,442 420.820,437	12.731
18	508.234,496 420.826,638	19	508.233,041 420.834,347	7.845
20	508.210,961 420.869,926	21	508.194,006 420.904,123	38.169

** Lungimile segmentelor sunt determinate în planul de proiecție Stereo 70 și sunt rotunjite la 1 milimetru.

*** Distanța dintre puncte este formată din segmente cumulate ce sunt mai mici decât valoarea 1 milimetru.

**DATE DESPRE IMOBILUL NR. 2715**

Oficiul de Cadastru și Publicitate Imobiliară ARGES
Biroul de Cadastru și Publicitate Imobiliară Campulung

A. Partea I. Descrierea imobilului

TEREN Intravilan

Adresa: Loc. Valea Mare Pravat, Jud. Arges

Nr. Crt	Nr cadastral Nr. topografic	Suprafața* (mp)	Observații / Referințe
A1		5.000	Sector cadastral:30 Teren neimprejmuit;

B. Partea II. Proprietari și acte

Inscrieri privitoare la dreptul de proprietate și alte drepturi reale	Referințe
/	
Act Administrativ nr. 34772, din 14/02/1994 emis de CJPSDPAT ARGES;	
B1	A1
Intabulare, drept de PROPRIETATE, dobândit prin Reconstituire, cota actuala 1/1, cota initiala 1/1 1) SIMIONESCU GHEORGHE, lipsă CNP	

C. Partea III. SARCINI .

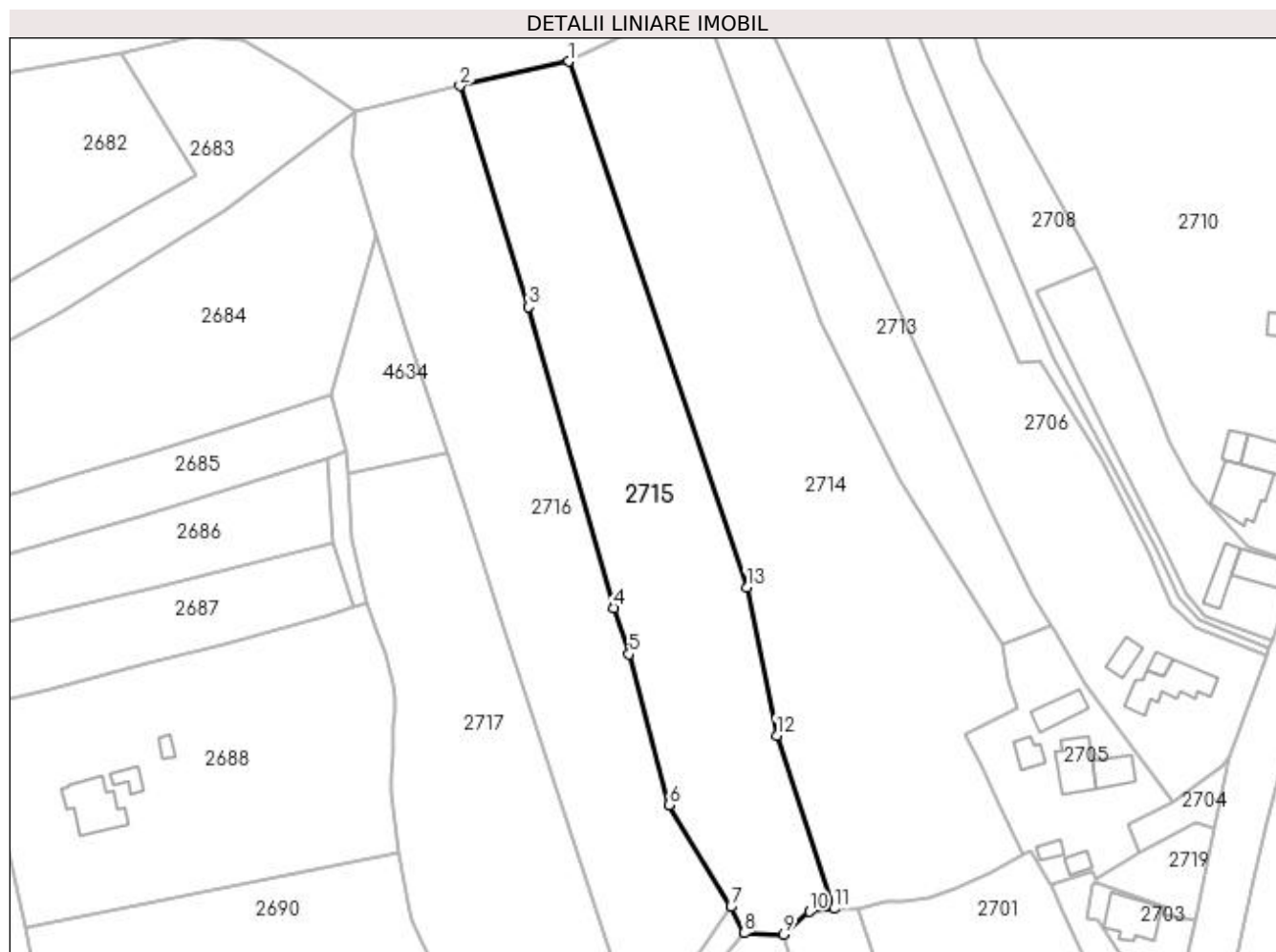
Inscrieri privind dezmembramintele dreptului de proprietate, drepturi reale de garanție și sarcini	Referințe
NU SUNT	

Anexa Nr. 1 La Partea I

Teren

Nr cadastral	Suprafața (mp)*	Observații / Referințe
	5.000	

* Suprafața este determinată în planul de proiecție Stereo 70.



Date referitoare la teren

Crt	Categorie folosință	Intravilan	Suprafața (mp)	Tarla	Parcelă	Nr. topo	Observații / Referințe
1	pasune	DA	4.310	18	1054-1056	-	În act se regăsește P1089
2	neproductiv	DA	690	18	1056	-	

Lungime Segmente

1) Valorile lungimilor segmentelor sunt obținute din proiecție în plan.

Punct început	X / Y	Punct sfârșit	X / Y	Lungime segment (** (m)
1	508.139,293 420.960,481	2	508.115,761 420.955,215	24.114
2	508.115,761 420.955,215	3	508.130,625 420.907,381	50.09
3	508.130,625 420.907,381	4	508.149,045 420.842,261	67.675
4	508.149,045 420.842,261	5	508.152,406 420.832,246	10.564

Punct început	X / Y	Punct sfârșit	X / Y	Lungime segment (** (m)
5	508.152,406 420.832,246	6	508.161,013 420.799,634	33.729
6	508.161,013 420.799,634	7	508.174,419 420.777,592	25.799
7	508.174,419 420.777,592	8	508.177,294 420.771,903	6.374
8	508.177,294 420.771,903	9	508.185,798 420.771,626	8.509
9	508.185,798 420.771,626	10	508.191,425 420.776,531	7.465
10	508.191,425 420.776,531	11	508.196,78 420.777,2	5.397
11	508.196,78 420.777,2	12	508.184,349 420.814,673	39.481
12	508.184,349 420.814,673	13	508.177,831 420.846,751	32.734
13	508.177,831 420.846,751	1	508.139,293 420.960,481	120.082

** Lungimile segmentelor sunt determinate în planul de proiecție Stereo 70 și sunt rotunjite la 1 milimetru.

*** Distanța dintre puncte este formată din segmente cumulate ce sunt mai mici decât valoarea 1 milimetru.

**DATE DESPRE IMOBILUL NR. 2716**

Oficiul de Cadastru și Publicitate Imobiliară ARGES
Biroul de Cadastru și Publicitate Imobiliară Campulung

A. Partea I. Descrierea imobilului

TEREN Intravilan

Adresa: Loc. Valea Mare Pravat, Str Ulita Simionesti, Nr. Fn, Jud. Arges, Punctul,,Ghiocei'

Nr. Crt	Nr cadastral Nr. topografic	Suprafața* (mp)	Observații / Referințe
A1	81297	5.033	Sector cadastral:30 Teren neimprejmuit;

B. Partea II. Proprietari și acte

Inscrieri privitoare la dreptul de proprietate și alte drepturi reale	Referințe
12468 / 07/09/2016	
Act Notarial nr. 1293, din 07/09/2016 emis de Zipisi Cornelia;	
B2	A1
Intabulare, drept de PROPRIETATE bun propriu, dobandit prin Conventie, cota actuala 1/1, cota initiala 1/1 1) GHEORGHILAȘ MARIANA	

C. Partea III. SARCINI .

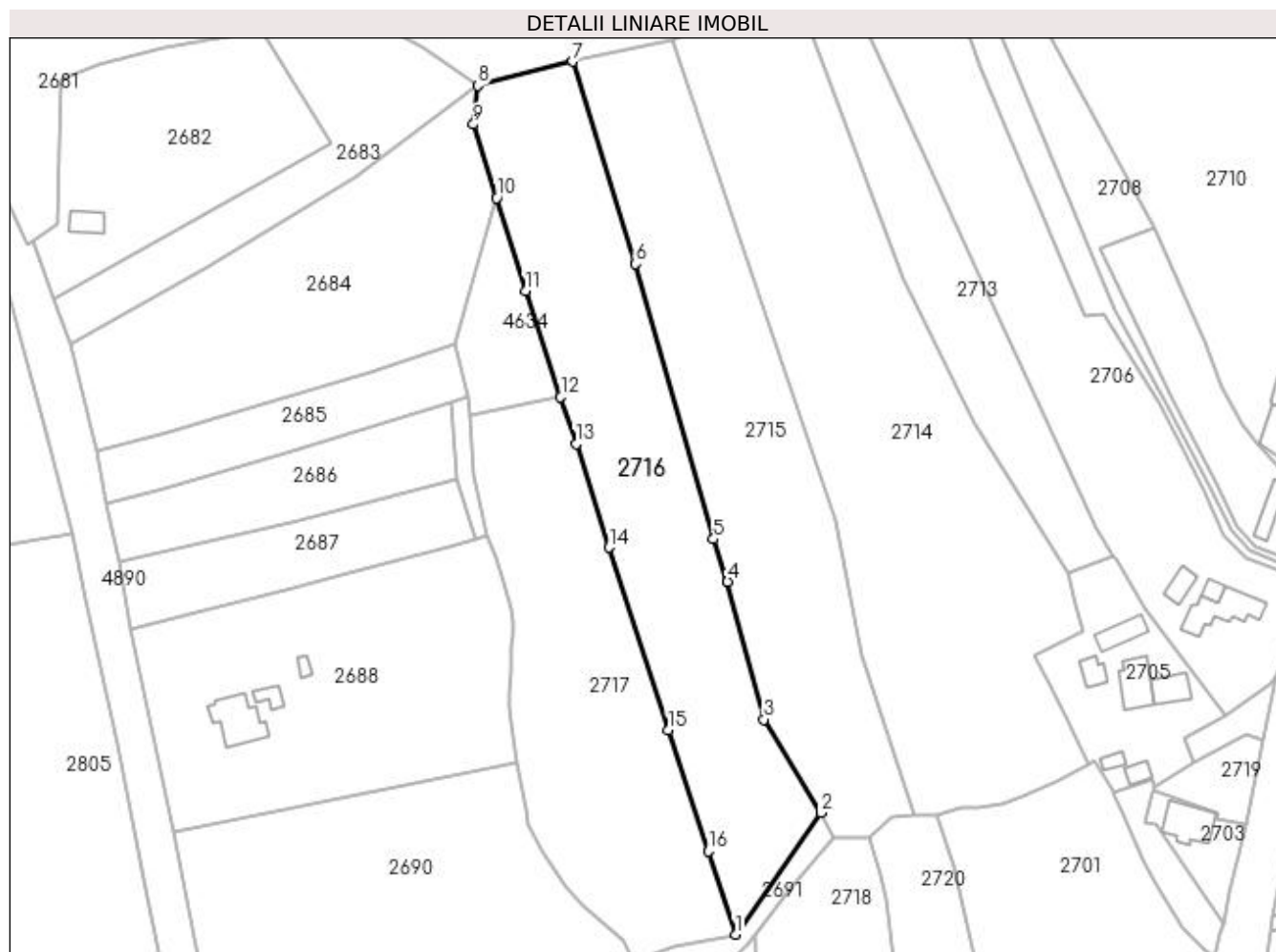
Inscrieri privind dezmembramintele dreptului de proprietate, drepturi reale de garanție și sarcini	Referințe
NU SUNT	

Anexa Nr. 1 La Partea I

Teren

Nr cadastral	Suprafața (mp)*	Observații / Referințe
81297	5.033	

* Suprafața este determinată în planul de proiecție Stereo 70.



Date referitoare la teren

Crt	Categorie folosință	Intra vilan	Suprafața (mp)	Tarla	Parcelă	Nr. topo	Observații / Referințe
1	faneata	DA	5.033	18	1054-1057	-	

Lungime Segmente

1) Valorile lungimilor segmentelor sunt obținute din proiecție în plan.

Punct început	X / Y	Punct sfârșit	X / Y	Lungime segment (** (m)
1	508.154,264 420.748,81	2	508.174,419 420.777,592	35.137
2	508.174,419 420.777,592	3	508.161,013 420.799,634	25.799
3	508.161,013 420.799,634	4	508.152,406 420.832,246	33.729
4	508.152,406 420.832,246	5	508.149,045 420.842,261	10.564
5	508.149,045 420.842,261	6	508.130,625 420.907,381	67.675

Punct început	X / Y	Punct sfârșit	X / Y	Lungime segment (** (m)
6	508.130,625 420.907,381	7	508.115,761 420.955,215	50.09
7	508.115,761 420.955,215	8	508.093,247 420.949,535	23.219
8	508.093,247 420.949,535	9	508.092,267 420.940,371	9.216
9	508.092,267 420.940,371	10	508.097,714 420.922,924	18.278
10	508.097,714 420.922,924	11	508.104,547 420.901,038	22.928
11	508.104,547 420.901,038	12	508.112,889 420.875,828	26.554
12	508.112,889 420.875,828	13	508.116,549 420.864,768	11.65
13	508.116,549 420.864,768	14	508.124,304 420.840,318	25.65
14	508.124,304 420.840,318	15	508.138,432 420.797,121	45.449
15	508.138,432 420.797,121	16	508.147,816 420.768,441	30.176
16	508.147,816 420.768,441	1	508.154,264 420.748,81	20.663

** Lungimile segmentelor sunt determinate în planul de proiecție Stereo 70 și sunt rotunjite la 1 milimetru.

*** Distanța dintre puncte este formată din segmente cumulate ce sunt mai mici decât valoarea 1 milimetru.

**DATE DESPRE IMOBILUL NR. 2717**

Oficiul de Cadastru și Publicitate Imobiliară ARGES
Biroul de Cadastru și Publicitate Imobiliară Campulung

A. Partea I. Descrierea imobilului

TEREN Intravilan

Adresa: Loc. Valea Mare Pravat, Str Ulita Simionesti, Jud. Arges

Nr. Crt	Nr cadastral Nr. topografic	Suprafața* (mp)	Observații / Referințe
A1		4.080	Sector cadastral:30 Teren neimprejmuit;

B. Partea II. Proprietari și acte

Inscrieri privitoare la dreptul de proprietate și alte drepturi reale	Referințe
/	
Act Administrativ nr. 36374, din 14/03/1994 emis de CJPSDPAT ARGES;	
B1	A1
Intabulare, drept de PROPRIETATE, dobândit prin Reconstituire, cota actuala 1/1, cota initiala 1/1 1) MACARESCU BUCUR, lipsă CNP	

C. Partea III. SARCINI .

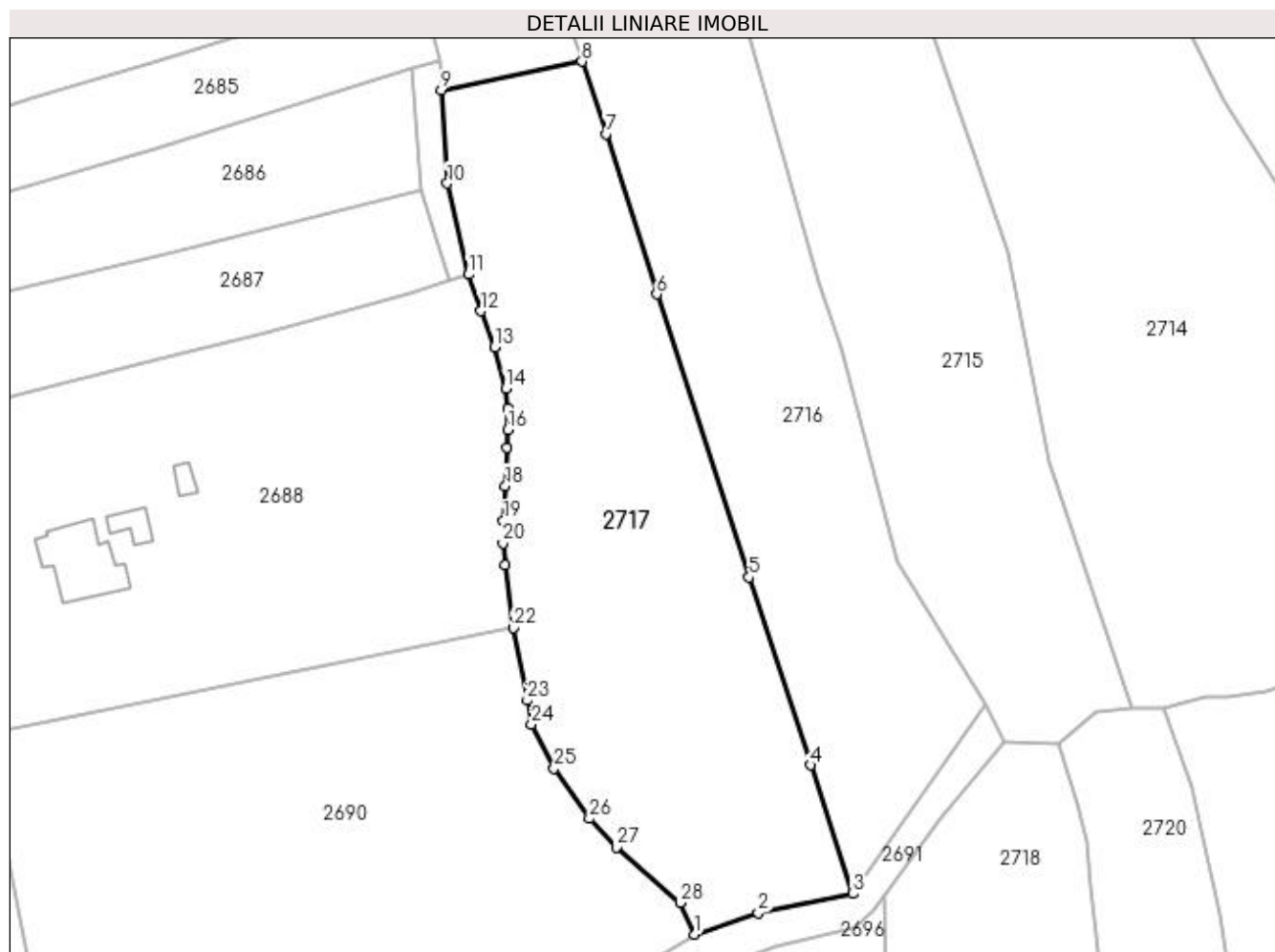
Inscrieri privind dezmembramintele dreptului de proprietate, drepturi reale de garanție și sarcini	Referințe
NU SUNT	

Anexa Nr. 1 La Partea I

Teren

Nr cadastral	Suprafața (mp)*	Observații / Referințe
	4.080	

* Suprafața este determinată în planul de proiecție Stereo 70.



Date referitoare la teren

Crt	Categorie folosință	Intra vilan	Suprafața (mp)	Tarla	Parcelă	Nr. topo	Observații / Referințe
1	livada	DA	4.080	18	1057	-	În act se regăsește T2 și P30

Lungime Segmente

1) Valorile lungimilor segmentelor sunt obținute din proiecție în plan.

Punct început	X / Y	Punct sfârșit	X / Y	Lungime segment (** (m)
1	508.130,02 420.742,627	2	508.139,794 420.745,884	10.302
3	508.154,264 420.748,81	4	508.147,816 420.768,441	20.663
5	508.138,432 420.797,121	6	508.124,304 420.840,318	45.449
7	508.116,549 420.864,768	8	508.112,889 420.875,828	11.65
9	508.091,402 420.871,483	10	508.092,305 420.857,238	14.274

Punct început	X / Y	Punct sfârșit	X / Y	Lungime segment (** (m)
2	508.139,794 420.745,884	3	508.154,264 420.748,81	14.763
4	508.147,816 420.768,441	5	508.138,432 420.797,121	30.176
6	508.124,304 420.840,318	7	508.116,549 420.864,768	25.65
8	508.112,889 420.875,828	9	508.091,402 420.871,483	21.922
10	508.092,305 420.857,238	11	508.095,593 420.843,342	14.28

Punct început	X / Y	Punct sfârșit	X / Y	Lungime segment (** (m)
11	508.095,593 420.843,342	12	508.097,46 420.837,755	5.891
13	508.099,505 420.832,262	14	508.101,228 420.825,94	6.553
15	508.101,552 420.822,944	16	508.101,56 420.819,619	3.325
17	508.101,401 420.816,956	18	508.101,204 420.811,065	5.894
19	508.100,867 420.805,731	20	508.100,835 420.802,317	3.414
21	508.101,078 420.798,963	22	508.102,42 420.789,378	9.678
23	508.104,523 420.778,344	24	508.105,2 420.774,679	3.727
25	508.108,627 420.767,954	26	508.114,041 420.760,288	9.385
27	508.118,149 420.755,925	28	508.127,848 420.747,447	12.882

Punct început	X / Y	Punct sfârșit	X / Y	Lungime segment (** (m)
12	508.097,46 420.837,755	13	508.099,505 420.832,262	5.861
14	508.101,228 420.825,94	15	508.101,552 420.822,944	3.013
16	508.101,56 420.819,619	17	508.101,401 420.816,956	2.668
18	508.101,204 420.811,065	19	508.100,867 420.805,731	5.345
20	508.100,835 420.802,317	21	508.101,078 420.798,963	3.363
22	508.102,42 420.789,378	23	508.104,523 420.778,344	11.233
24	508.105,2 420.774,679	25	508.108,627 420.767,954	7.548
26	508.114,041 420.760,288	27	508.118,149 420.755,925	5.993
28	508.127,848 420.747,447	1	508.130,02 420.742,627	5.287

** Lungimile segmentelor sunt determinate în planul de proiecție Stereo 70 și sunt rotunjite la 1 milimetru.

*** Distanța dintre puncte este formată din segmente cumulate ce sunt mai mici decât valoarea 1 milimetru.

**DATE DESPRE IMOBILUL NR. 2718**

Oficiul de Cadastru și Publicitate Imobiliară ARGES
Biroul de Cadastru și Publicitate Imobiliară Campulung

A. Partea I. Descrierea imobilului

TEREN Intravilan

Adresa: Loc. Selari, Jud. Arges

Nr. Crt	Nr cadastral Nr. topografic	Suprafața* (mp)	Observații / Referințe
A1		1.145	Sector cadastral:30 Teren neimprejmuit;

B. Partea II. Proprietari și acte

Inscrieri privitoare la dreptul de proprietate și alte drepturi reale		Referințe
/		
Act Normativ nr. 7, din 13/03/1996 emis de PARLAMENT (art. 13 alin. 15);		
B1	Inscrierea provizorie, drept de PROPRIETATE, dobandit prin Lege, cota actuala 1/1, cota initiala 1/1 1) COMUNA VALEA MARE PRAVAT, CIF:5010196	A1

C. Partea III. SARCINI .

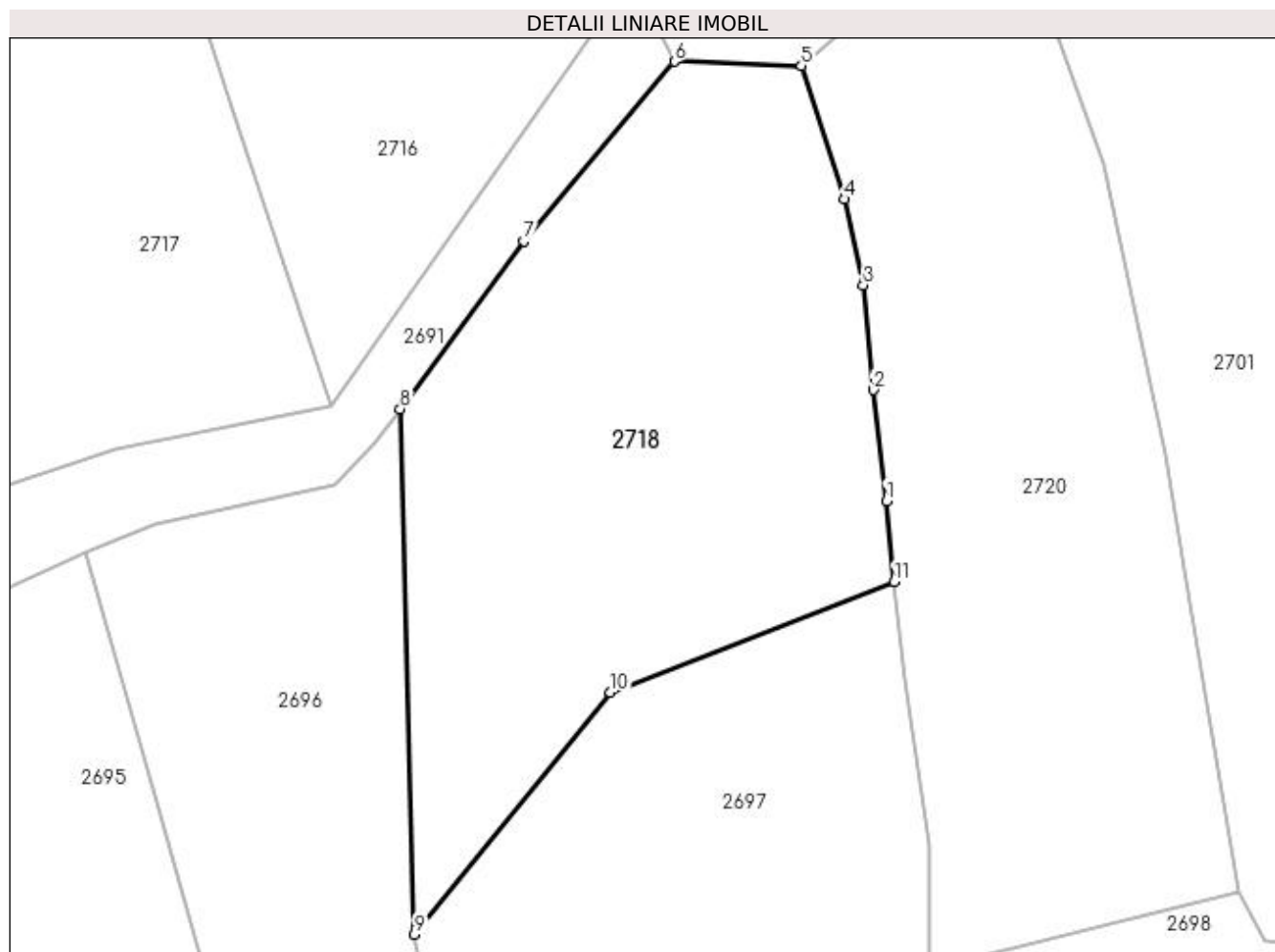
Inscrieri privind dezmembramintele dreptului de proprietate, drepturi reale de garanție și sarcini	Referințe
NU SUNT	

Anexa Nr. 1 La Partea I

Teren

Nr cadastral	Suprafața (mp)*	Observații / Referințe
	1.145	

* Suprafața este determinată în planul de proiecție Stereo 70.



Date referitoare la teren

Crt	Categorie folosință	Intra vilan	Suprafața (mp)	Tarla	Parcelă	Nr. topo	Observații / Referințe
1	faneata	DA	1.145	3	48,50	-	

Lungime Segmente

1) Valorile lungimilor segmentelor sunt obținute din proiecție în plan.

Punct început	X / Y	Punct sfârșit	X / Y	Lungime segment (** (m)
1	508.191,492 420.742,477	2	508.190,622 420.749,904	7.478
2	508.190,622 420.749,904	3	508.189,952 420.756,929	7.057
3	508.189,952 420.756,929	4	508.188,68 420.762,682	5.892
4	508.188,68 420.762,682	5	508.185,798 420.771,626	9.397
5	508.185,798 420.771,626	6	508.177,294 420.771,903	8.509

Punct început	X / Y	Punct sfârșit	X / Y	Lungime segment (** (m)
6	508.177,294 420.771,903	7	508.167,209 420.759,876	15.696
7	508.167,209 420.759,876	8	508.158,912 420.748,629	13.976
8	508.158,912 420.748,629	9	508.159,871 420.713,445	35.197
9	508.159,871 420.713,445	10	508.173,011 420.729,642	20.857
10	508.173,011 420.729,642	11	508.192,011 420.737,048	20.392
11	508.192,011 420.737,048	1	508.191,492 420.742,477	5.454

** Lungimile segmentelor sunt determinate în planul de proiecție Stereo 70 și sunt rotunjite la 1 milimetru.

*** Distanța dintre puncte este formată din segmente cumulate ce sunt mai mici decât valoarea 1 milimetru.

**DATE DESPRE IMOBILUL NR. 2719**

Oficiul de Cadastru și Publicitate Imobiliară ARGES
Biroul de Cadastru și Publicitate Imobiliară Campulung

A. Partea I. Descrierea imobilului

TEREN Intravilan

Nr. CF vechi:920
Nr. cadastral vechi:1101

Adresa: Loc. Selari, Jud. Arges, PCT ACASA

Nr. Crt	Nr cadastral Nr. topografic	Suprafața* (mp)	Observații / Referințe
A1	81810	284	Sector cadastral:30 Teren neimprejmuit;

B. Partea II. Proprietari și acte

Inscrieri privitoare la dreptul de proprietate și alte drepturi reale		Referințe
10668 / 05/09/2008		
Act Notarial nr. 1346, din 04/09/2008 emis de notar public Tuluca Filofteia;		
B1	Intabulare, drept de PROPRIETATE-bun propriu, dobandit prin Conventie, cota actuala 1/1, cota initiala 1/1 1) BRATU IONUT , necasatorit	A1

C. Partea III. SARCINI .

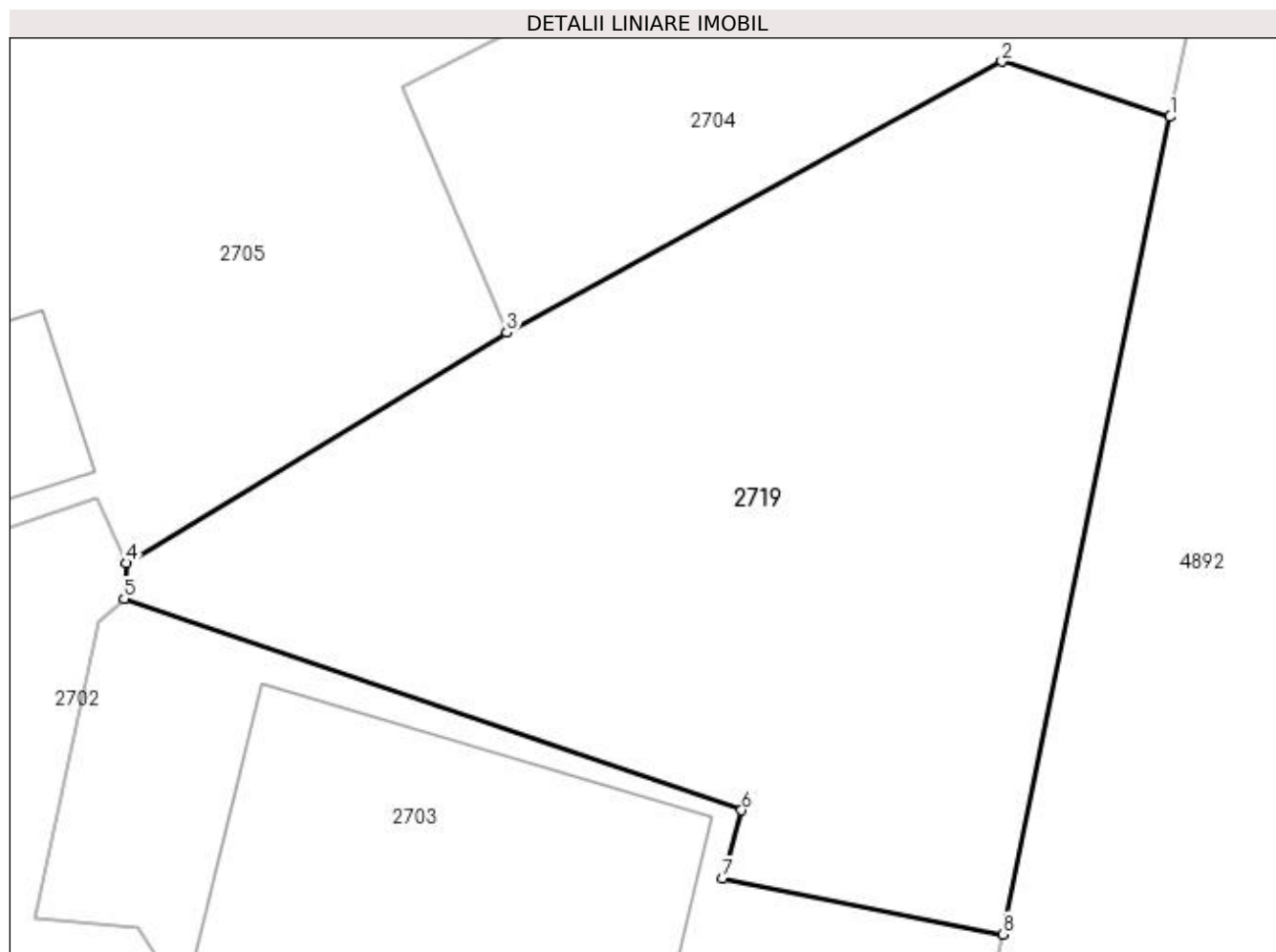
Inscrieri privind dezmembramintele dreptului de proprietate, drepturi reale de garanție și sarcini	Referințe
NU SUNT	

Anexa Nr. 1 La Partea I

Teren

Nr cadastral	Suprafața (mp)*	Observații / Referințe
81810	284	

* Suprafața este determinată în planul de proiecție Stereo 70.



Date referitoare la teren

Crt	Categorie folosință	Intra vilan	Suprafața (mp)	Tarla	Parcelă	Nr. topo	Observații / Referințe
1	faneata	DA	284	3	58	-	

Lungime Segmente

1) Valorile lungimilor segmentelor sunt obținute din proiecție în plan.

Punct început	X / Y	Punct sfârșit	X / Y	Lungime segment (** (m)
1	508.279,031 420.794,593	2	508.274,922 420.795,946	4.326
2	508.274,922 420.795,946	3	508.262,822 420.789,328	13.792
3	508.262,822 420.789,328	4	508.253,535 420.783,694	10.862
4	508.253,535 420.783,694	5	508.253,477 420.782,831	0.865
5	508.253,477 420.782,831	6	508.268,564 420.777,662	15.948

Punct început	X / Y	Punct sfârșit	X / Y	Lungime segment (** (m)
6	508.268,564 420.777,662	7	508.268,107 420.776,002	1.722
7	508.268,107 420.776,002	8	508.274,948 420.774,633	6.977
8	508.274,948 420.774,633	1	508.279,031 420.794,593	20.373

** Lungimile segmentelor sunt determinate în planul de proiecție Stereo 70 și sunt rotunjite la 1 milimetru.

*** Distanța dintre puncte este formată din segmente cumulate ce sunt mai mici decât valoarea 1 milimetru.

**DATE DESPRE IMOBILUL NR. 2720**

Oficiul de Cadastru și Publicitate Imobiliară ARGES
Biroul de Cadastru și Publicitate Imobiliară Campulung

A. Partea I. Descrierea imobilului

TEREN Intravilan

Adresa: Loc. Selari, Jud. Arges

Nr. Crt	Nr cadastral Nr. topografic	Suprafața* (mp)	Observații / Referințe
A1		1.182	Sector cadastral:30 Teren neimprejmuit;

B. Partea II. Proprietari și acte

Inscrieri privitoare la dreptul de proprietate și alte drepturi reale		Referințe
/		
Act Normativ nr. 7, din 13/03/1996 emis de PARLAMENT (art. 13 alin. 15);		
B1	Inscrierea provizorie, drept de PROPRIETATE, dobandit prin Lege, cota actuala 1/1, cota initiala 1/1 1) COMUNA VALEA MARE PRAVAT, CIF:5010196	A1

C. Partea III. SARCINI .

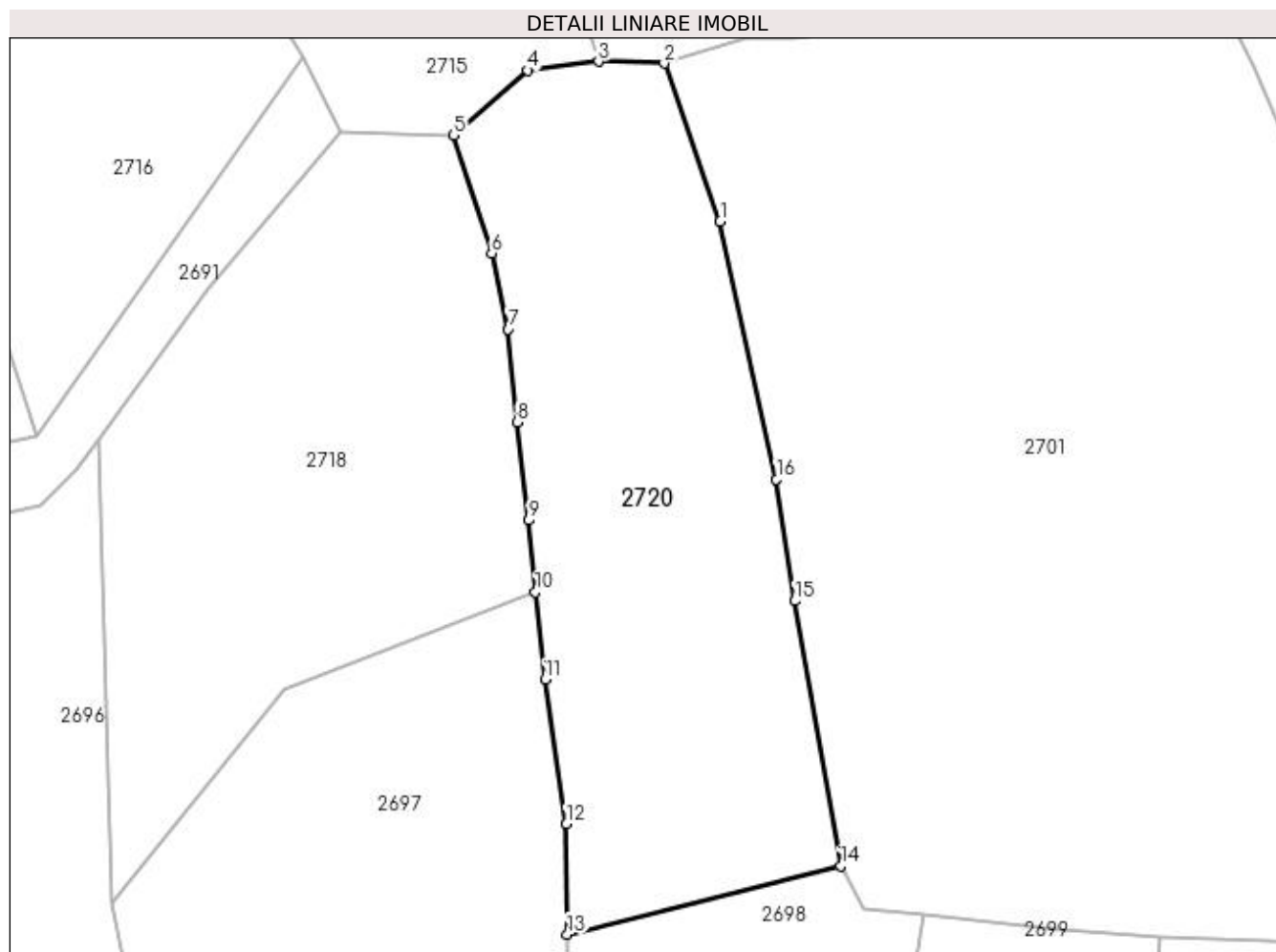
Inscrieri privind dezmembramintele dreptului de proprietate, drepturi reale de garanție și sarcini	Referințe
NU SUNT	

Anexa Nr. 1 La Partea I

Teren

Nr cadastral	Suprafața (mp)*	Observații / Referințe
	1.182	

* Suprafața este determinată în planul de proiecție Stereo 70.



Date referitoare la teren

Crt	Categorie folosință	Intra vilan	Suprafața (mp)	Tarla	Parcelă	Nr. topo	Observații / Referințe
1	faneata	DA	1.182	3	46,47	-	

Lungime Segmente

1) Valorile lungimilor segmentelor sunt obținute din proiecție în plan.

Punct început	X / Y	Punct sfârșit	X / Y	Lungime segment (** (m)
1	508.205,994 420.765,093	2	508.201,764 420.777,058	12.691
2	508.201,764 420.777,058	3	508.196,78 420.777,2	4.986
3	508.196,78 420.777,2	4	508.191,425 420.776,531	5.397
4	508.191,425 420.776,531	5	508.185,798 420.771,626	7.465
5	508.185,798 420.771,626	6	508.188,68 420.762,682	9.397

Punct început	X / Y	Punct sfârșit	X / Y	Lungime segment (** (m)
6	508.188,68 420.762,682	7	508.189,952 420.756,929	5.892
7	508.189,952 420.756,929	8	508.190,622 420.749,904	7.057
8	508.190,622 420.749,904	9	508.191,492 420.742,477	7.478
9	508.191,492 420.742,477	10	508.192,011 420.737,048	5.454
10	508.192,011 420.737,048	11	508.192,722 420.730,433	6.653
11	508.192,722 420.730,433	12	508.194,347 420.719,48	11.073
12	508.194,347 420.719,48	13	508.194,415 420.711,131	8.349
13	508.194,415 420.711,131	14	508.215,123 420.716,305	21.345
14	508.215,123 420.716,305	15	508.211,66 420.736,373	20.365
15	508.211,66 420.736,373	16	508.210,255 420.745,58	9.314
16	508.210,255 420.745,58	1	508.205,994 420.765,093	19.973

** Lungimile segmentelor sunt determinate în planul de proiecție Stereo 70 și sunt rotunjite la 1 milimetru.

*** Distanța dintre puncte este formată din segmente cumulate ce sunt mai mici decât valoarea 1 milimetru.

**DATE DESPRE IMOBILUL NR. 2721**

Oficiul de Cadastru și Publicitate Imobiliară ARGES
Biroul de Cadastru și Publicitate Imobiliară Campulung

A. Partea I. Descrierea imobilului

TEREN Intravilan

Adresa: Loc. Valea Mare Pravat, Str Baraci Iii, Nr. 462, Jud. Arges

Nr. Crt	Nr cadastral Nr. topografic	Suprafața* (mp)	Observații / Referințe
A1		1.000	Sector cadastral:30 Teren neimpregmuit;

Construcții

Crt	Nr cadastral Nr. topografic	Adresa	Observații / Referințe
A1.1		Loc. Valea Mare Pravat, Str Baraci Iii, Nr. 462, Jud. Arges	Nr. niveluri:1; S. construita la sol:99 mp; S. construita desfasurata:99 mp;
A1.2		Loc. Valea Mare Pravat, Str Baraci Iii, Nr. 462, Jud. Arges	Nr. niveluri:1; S. construita la sol:21 mp; S. construita desfasurata:21 mp;
A1.3		Loc. Valea Mare Pravat, Str Baraci Iii, Nr. 462, Jud. Arges	Nr. niveluri:1; S. construita la sol:22 mp; S. construita desfasurata:22 mp;

B. Partea II. Proprietari și acte

Inscrieri privitoare la dreptul de proprietate și alte drepturi reale		Referințe
/		
Act Notarial nr. 245, din 17/02/1999 emis de NP ZIPSI CORNELIA;		
B1	Intabulare, drept de PROPRIETATE bun propriu , dobandit prin Conventie, cota actuala 1/1, cota initiala 1/1 1) NEAGOE IONELA	A1, A1.1
Act Notarial nr. 63, din 08/05/2014 emis de NP IONESCU CORENLIA (Titlu de proprietate nr.9799/26.05.1993 eliberat de CJPSDPAT ARGES);		
B2	Intabulare, drept de PROPRIETATE bun propriu , dobandit prin Succesiune, cota actuala 1/2, cota initiala 1/2 1) NEAGOE IONELA	A1.2
B3	Intabulare, drept de PROPRIETATE bun propriu , dobandit prin Succesiune, cota actuala 1/2, cota initiala 1/2 1) NEAGOE IRINA CRISTINA	A1.2
Act Normativ nr. 7, din 13/03/1996 emis de PARLAMENT (art. 12 alin. 16);		
B4	Intabulare, drept de PROPRIETATE, dobandit prin Construire, cota actuala 1/1, cota initiala 1/1 1) NEAGOE IONELA	A1.3

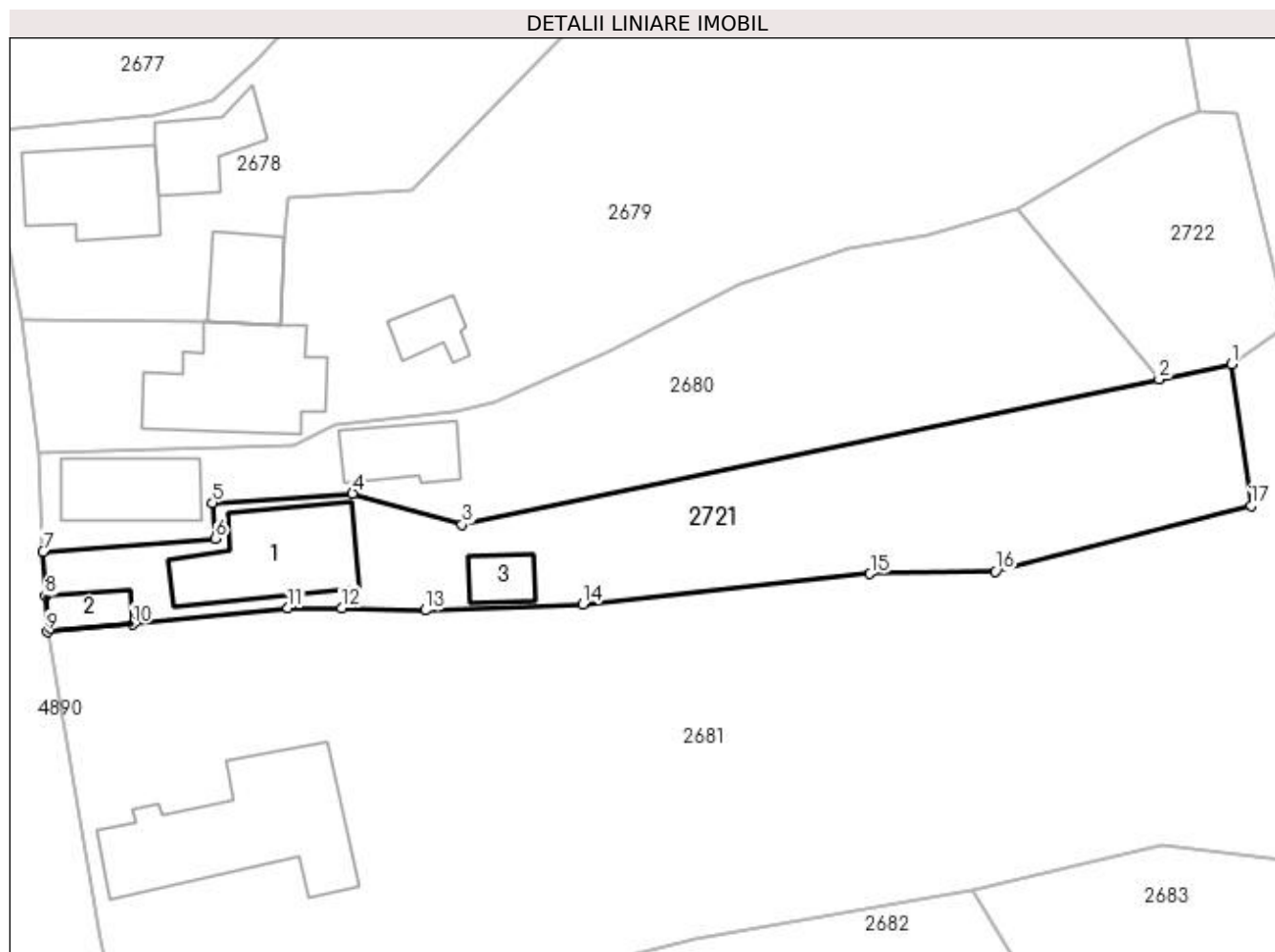
C. Partea III. SARCINI .

Inscrieri privind dezmembramintele dreptului de proprietate, drepturi reale de garanție și sarcini	Referințe
NU SUNT	

Anexa Nr. 1 La Partea I**Teren**

Nr cadastral	Suprafața (mp)*	Observații / Referințe
	1.000	

* Suprafața este determinată în planul de proiecție Stereo 70.

**Date referitoare la teren**

Crt	Categorie folosință	Intravilan	Suprafața (mp)	Tarla	Parcelă	Nr. topo	Observații / Referințe
1	curți constructii	DA	413	18	1080	-	
2	faneata	DA	587	18	1081	-	

Date referitoare la construcții

Crt	Număr	Destinație construcție	Supraf. (mp)	Situație juridică	Observații / Referințe
A1.1		construcții de locuințe	99	Cu acte	Nr. niveluri:1; S. construita la sol:99 mp; S. construita desfasurata:99 mp;
A1.2		construcții anexa	21	Cu acte	Nr. niveluri:1; S. construita la sol:21 mp; S. construita desfasurata:21 mp;
A1.3		construcții anexa	22	Cu acte	Nr. niveluri:1; S. construita la sol:22 mp; S. construita desfasurata:22 mp;

Lungime Segmente

1) Valorile lungimilor segmentelor sunt obținute din proiecție în plan.

Punct început	X / Y	Punct sfârșit	X / Y	Lungime segment (** (m)
1	508.064,122 421.006,599	2	508.058,034 421.005,329	6.219

Punct început	X / Y	Punct sfârșit	X / Y	Lungime segment (** (m)
2	508.058,034 421.005,329	3	507.999,427 420.993,104	59.868
3	507.999,427 420.993,104	4	507.990,209 420.995,734	9.586
4	507.990,209 420.995,734	5	507.978,438 420.994,939	11.798
5	507.978,438 420.994,939	6	507.978,666 420.991,94	3.008
6	507.978,666 420.991,94	7	507.964,188 420.990,843	14.52
7	507.964,188 420.990,843	8	507.964,371 420.987,116	3.731
8	507.964,371 420.987,116	9	507.964,52 420.984,082	3.038
9	507.964,52 420.984,082	10	507.971,732 420.984,702	7.239
10	507.971,732 420.984,702	11	507.984,773 420.986,077	13.113
11	507.984,773 420.986,077	12	507.989,3 420.986,1	4.527
12	507.989,3 420.986,1	13	507.996,31 420.985,887	7.013
13	507.996,31 420.985,887	14	508.009,576 420.986,398	13.276
14	508.009,576 420.986,398	15	508.033,725 420.988,974	24.286
15	508.033,725 420.988,974	16	508.044,251 420.989,189	10.528
16	508.044,251 420.989,189	17	508.065,748 420.994,702	22.193
17	508.065,748 420.994,702	1	508.064,122 421.006,599	12.008

** Lungimile segmentelor sunt determinate în planul de proiecție Stereo 70 și sunt rotunjite la 1 milimetru.

*** Distanța dintre puncte este formată din segmente cumulate ce sunt mai mici decât valoarea 1 milimetru.

**DATE DESPRE IMOBILUL NR. 2722**

Oficiul de Cadastru și Publicitate Imobiliară ARGES
Biroul de Cadastru și Publicitate Imobiliară Campulung

A. Partea I. Descrierea imobilului

TEREN Intravilan

Adresa: Loc. Valea Mare Pravat, Jud. Arges

Nr. Crt	Nr cadastral Nr. topografic	Suprafața* (mp)	Observații / Referințe
A1		311	Sector cadastral:30 Teren neimprejmuit;

B. Partea II. Proprietari și acte

Inscrieri privitoare la dreptul de proprietate și alte drepturi reale		Referințe
/		
Act Normativ nr. 7, din 13/03/1996 emis de PARLAMENT (art. 13 alin. 15);		
B1	Inscrierea provizorie, drept de PROPRIETATE, dobandit prin Lege, cota actuala 1/1, cota initiala 1/1 1) COMUNA VALEA MARE PRAVAT, CIF:5010196	A1

C. Partea III. SARCINI .

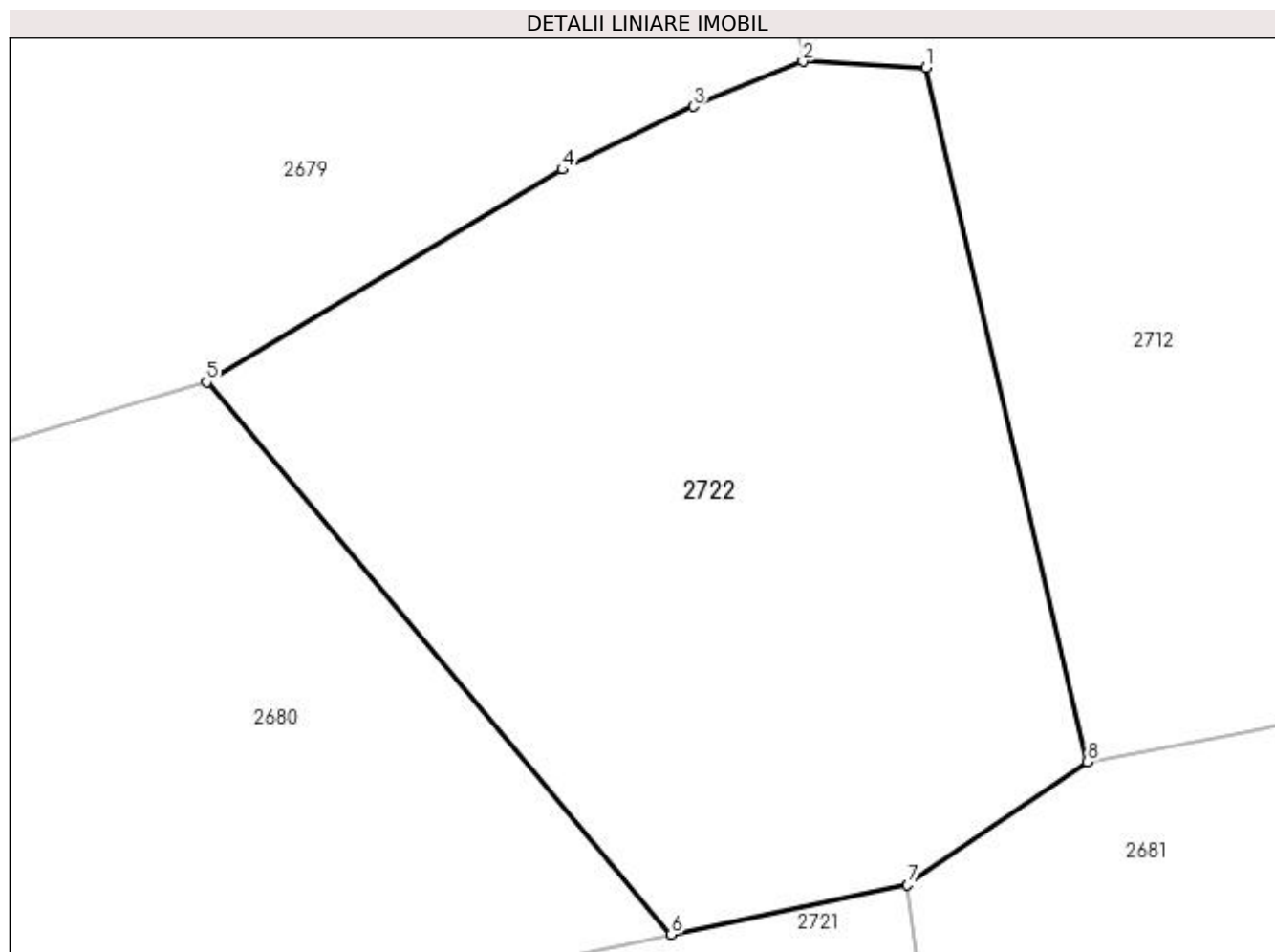
Inscrieri privind dezmembramintele dreptului de proprietate, drepturi reale de garanție și sarcini	Referințe
NU SUNT	

Anexa Nr. 1 La Partea I

Teren

Nr cadastral	Suprafața (mp)*	Observații / Referințe
	311	

* Suprafața este determinată în planul de proiecție Stereo 70.



Date referitoare la teren

Crt	Categorie folosință	Intravilan	Suprafața (mp)	Tarla	Parcelă	Nr. topo	Observații / Referințe
1	faneata	DA	311	18	1052	-	

Lungime Segmente

1) Valorile lungimilor segmentelor sunt obținute din proiecție în plan.

Punct început	X / Y	Punct sfârșit	X / Y	Lungime segment (** (m)
1	508.064,598 421.027,655	2	508.061,425 421.027,811	3.177
2	508.061,425 421.027,811	3	508.058,601 421.026,654	3.052
3	508.058,601 421.026,654	4	508.055,227 421.025,029	3.745
4	508.055,227 421.025,029	5	508.046,061 421.019,557	10.675
5	508.046,061 421.019,557	6	508.058,034 421.005,329	18.595

Punct început	X / Y	Punct sfârșit	X / Y	Lungime segment (** (m)
6	508.058,034 421.005,329	7	508.064,122 421.006,599	6.219
7	508.064,122 421.006,599	8	508.068,762 421.009,777	5.624
8	508.068,762 421.009,777	1	508.064,598 421.027,655	18.357

** Lungimile segmentelor sunt determinate în planul de proiecție Stereo 70 și sunt rotunjite la 1 milimetru.

*** Distanța dintre puncte este formată din segmente cumulate ce sunt mai mici decât valoarea 1 milimetru.

**DATE DESPRE IMOBILUL NR. 2723**

Oficiul de Cadastru și Publicitate Imobiliară ARGES
Biroul de Cadastru și Publicitate Imobiliară Campulung

A. Partea I. Descrierea imobilului

TEREN Intravilan

Adresa: Loc. Selari, Jud. Arges, punct"Ghituruga"

Nr. Crt	Nr cadastral Nr. topografic	Suprafața* (mp)	Observații / Referințe
A1	80513	1.220	Sector cadastral:31 Teren neimprejmuit;

B. Partea II. Proprietari și acte

Inscrieri privitoare la dreptul de proprietate și alte drepturi reale	Referințe
3557 / 11/03/2016	
Act Notarial nr. 142, din 10/03/2016 emis de TULUCA ANDREI;	
B2	A1
Intabulare, drept de PROPRIETATE, dobandit prin Conventie, cota actuala 1/1, cota initiala 1/1	
1) OPRESCU MARIAN	
2) OPRESCU GABRIELA, soti	

C. Partea III. SARCINI .


Inscrieri privind dezmembramintele dreptului de proprietate, drepturi reale de garanție și sarcini	Referințe
NU SUNT	

Anexa Nr. 1 La Partea I

Teren

Nr cadastral	Suprafața (mp)*	Observații / Referințe
80513	1.220	

* Suprafața este determinată în planul de proiecție Stereo 70.



Date referitoare la teren

Crt	Categorie folosință	Intra vilan	Suprafața (mp)	Tarla	Parcelă	Nr. topo	Observații / Referințe
1	faneata	DA	1.220	4	64-66	-	

Lungime Segmente

1) Valorile lungimilor segmentelor sunt obținute din proiecție în plan.

Punct început	X / Y	Punct sfârșit	X / Y	Lungime segment (** (m)
1	507.892,992 420.644,73	2	507.952,685 420.620,623	64.377
2	507.952,685 420.620,623	3	507.960,645 420.640,946	21.826
3	507.960,645 420.640,946	4	507.958,615 420.642,385	2.488
4	507.958,615 420.642,385	5	507.954,724 420.643,864	4.163
5	507.954,724 420.643,864	6	507.947,385 420.646,719	7.875

Punct început	X / Y	Punct sfârșit	X / Y	Lungime segment (** (m)
6	507.947,385 420.646,719	7	507.942,957 420.648,083	4.633
7	507.942,957 420.648,083	8	507.938,275 420.649,883	5.016
8	507.938,275 420.649,883	9	507.919,876 420.654,981	19.092
9	507.919,876 420.654,981	10	507.911,526 420.656,637	8.513
10	507.911,526 420.656,637	11	507.908,591 420.656,119	2.98
11	507.908,591 420.656,119	12	507.904,897 420.654,42	4.066
12	507.904,897 420.654,42	13	507.902,782 420.652,565	2.813
13	507.902,782 420.652,565	14	507.900,588 420.650,769	2.835
14	507.900,588 420.650,769	15	507.899,283 420.650,304	1.385
15	507.899,283 420.650,304	16	507.897,023 420.648,268	3.042
16	507.897,023 420.648,268	1	507.892,992 420.644,73	5.363

** Lungimile segmentelor sunt determinate în planul de proiecție Stereo 70 și sunt rotunjite la 1 milimetru.

*** Distanța dintre puncte este formată din segmente cumulate ce sunt mai mici decât valoarea 1 milimetru.

**DATE DESPRE IMOBILUL NR. 2724**

Oficiul de Cadastru și Publicitate Imobiliară ARGES
Biroul de Cadastru și Publicitate Imobiliară Campulung

A. Partea I. Descrierea imobilului

TEREN Intravilan

Adresa: Loc. Selari, Jud. Arges, pct.Selar sau pct Ghituruga

Nr. Crt	Nr cadastral Nr. topografic	Suprafața* (mp)	Observații / Referințe
A1	80511	1.530	Sector cadastral:31 Teren neimprejmuț;

Construcții

Crt	Nr cadastral Nr. topografic	Adresa	Observații / Referințe
A1.1		Loc. Selari, Jud. Arges, pct.Selar sau pct Ghituruga	Nr. niveluri:1; S. construita la sol:29 mp; S. construita desfasurata:29 mp;

B. Partea II. Proprietari și acte

Inscrieri privitoare la dreptul de proprietate și alte drepturi reale		Referințe
3559 / 11/03/2016		
Act Notarial nr. 141, din 10/03/2016 emis de TULUCA ANDREI;		
B2	Intabulare, drept de PROPRIETATE, dobandit prin Conventie, cota actuala 1/1, cota initiala 1/1 1) OPRESCU MARIAN 2) OPRESCU GABRIELA, soti	A1
/		
Act Normativ nr. 7, din 13/03/1996 emis de PARLAMENT (art. 12 alin. 16);		
B3	Intabulare, drept de PROPRIETATE, dobandit prin Construire, cota actuala 1/1, cota initiala 1/1 1) OPRESCU MARIAN 2) OPRESCU GABRIELA	A1.1

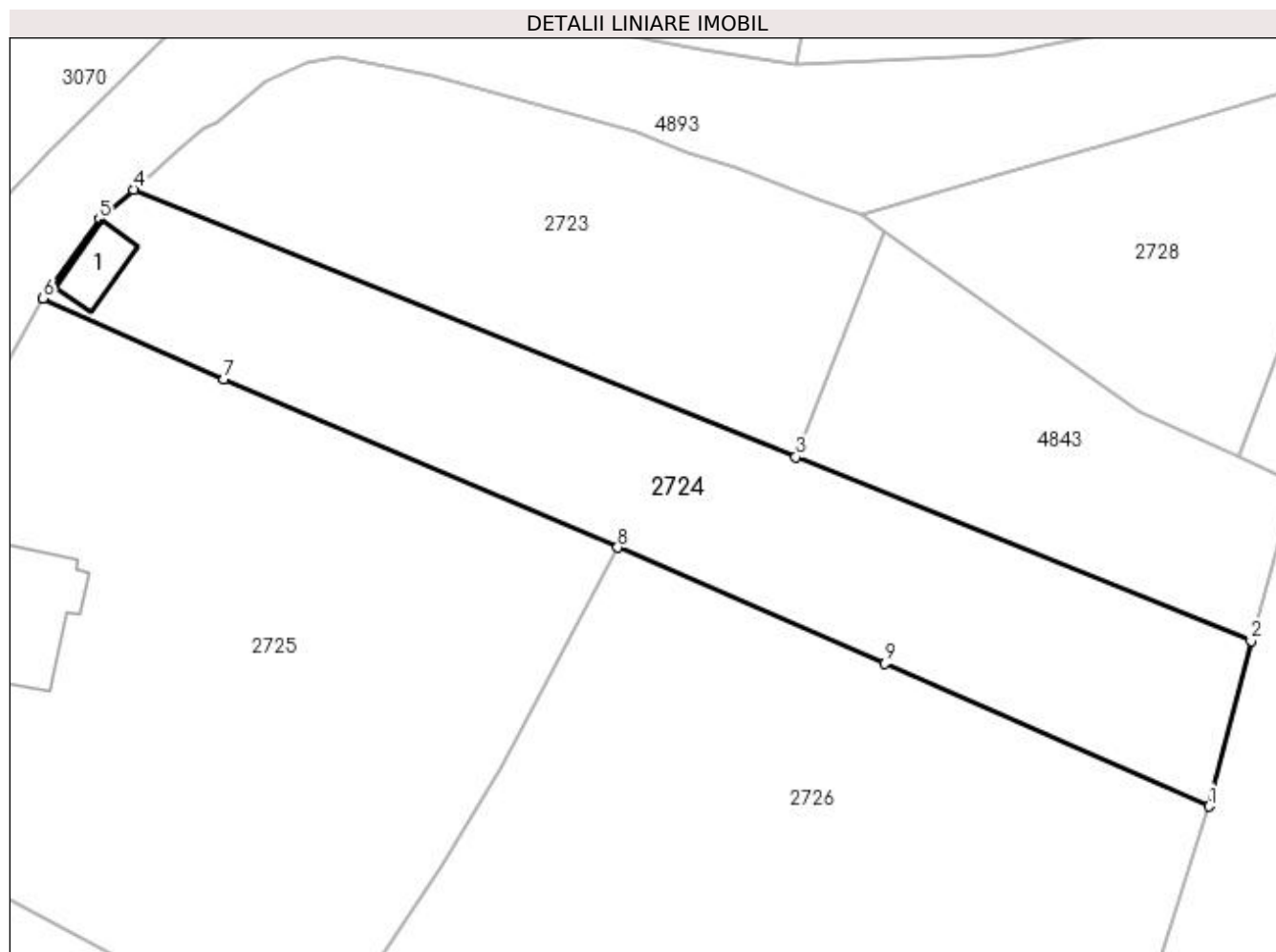
C. Partea III. SARCINI .

Inscrieri privind dezmembramintele dreptului de proprietate, drepturi reale de garanție și sarcini	Referințe
NU SUNT	

Anexa Nr. 1 La Partea I**Teren**

Nr cadastral	Suprafața (mp)*	Observații / Referințe
80511	1.530	

* Suprafața este determinată în planul de proiecție Stereo 70.

**Date referitoare la teren**

Crt	Categorie folosință	Intravilan	Suprafața (mp)	Tarla	Parcelă	Nr. topo	Observații / Referințe
1	faneata	DA	1.530	4	64-66	-	

Date referitoare la construcții

Crt	Număr	Destinație construcție	Supraf. (mp)	Situație juridică	Observații / Referințe
A1.1		construcții anexa	29	Cu acte	Nr. niveluri:1; S. construita la sol:29 mp; S. construita desfasurata:29 mp;

Lungime Segmente

1) Valorile lungimilor segmentelor sunt obținute din proiecție în plan.

Punct început	X / Y	Punct sfârșit	X / Y	Lungime segment (** (m)
1	507.989,917 420.589,163	2	507.993,71 420.604,055	15.367
2	507.993,71 420.604,055	3	507.952,685 420.620,623	44.244
3	507.952,685 420.620,623	4	507.892,992 420.644,73	64.377
4	507.892,992 420.644,73	5	507.889,948 420.642,058	4.05

Punct început	X / Y	Punct sfârșit	X / Y	Lungime segment (** (m)
5	507.889,948 420.642,058	6	507.884,86 420.634,916	8.769
6	507.884,86 420.634,916	7	507.901,153 420.627,633	17.847
7	507.901,153 420.627,633	8	507.936,634 420.612,49	38.577
8	507.936,634 420.612,49	9	507.960,716 420.602,035	26.254
9	507.960,716 420.602,035	1	507.989,917 420.589,163	31.912

** Lungimile segmentelor sunt determinate în planul de proiecție Stereo 70 și sunt rotunjite la 1 milimetru.

*** Distanța dintre puncte este formată din segmente cumulate ce sunt mai mici decât valoarea 1 milimetru.

**DATE DESPRE IMOBILUL NR. 2725**

Oficiul de Cadastru și Publicitate Imobiliară ARGES
Biroul de Cadastru și Publicitate Imobiliară Campulung

A. Partea I. Descrierea imobilului

TEREN Intravilan

Nr. CF vechi:278
Nr. cadastral vechi:461

Adresa: Loc. Selari, Jud. Arges, punct Valea lui Neci

Nr. Crt	Nr cadastral Nr. topografic	Suprafața* (mp)	Observații / Referințe
A1	82134	Din acte: 2.522 Masurata: 2.657	Sector cadastral:31 Teren imprejmuit;

Construcții

Crt	Nr cadastral Nr. topografic	Adresa	Observații / Referințe
A1.1		Loc. Selari, Jud. Arges, punct Valea lui Neci	Nr. niveluri:1; S. construita la sol:92 mp; S. construita desfasurata:92 mp;

B. Partea II. Proprietari și acte

Inscrieri privitoare la dreptul de proprietate și alte drepturi reale		Referințe
2114 / 01/06/2004		
Act Notarial nr. 2441, din 26/05/2004 emis de BNP Ionescu Cornelia;		
B1	Intabulare, drept de PROPRIETATE, dobandit prin Conventie, cota actuala 1/1, cota initiala 1/1 1) CORODESCU GABRIEL 2) CORODESCU FLORENTINA CLARA	A1
/		
Act Normativ nr. 7, din 13/03/1996 emis de PARLAMENT (art. 12 alin. 16);		
B2	Intabulare, drept de PROPRIETATE, dobandit prin Construire, cota actuala 1/1, cota initiala 1/1 1) CORODESCU GABRIEL 2) CORODESCU FLORENTINA CLARA	A1.1

C. Partea III. SARCINI .

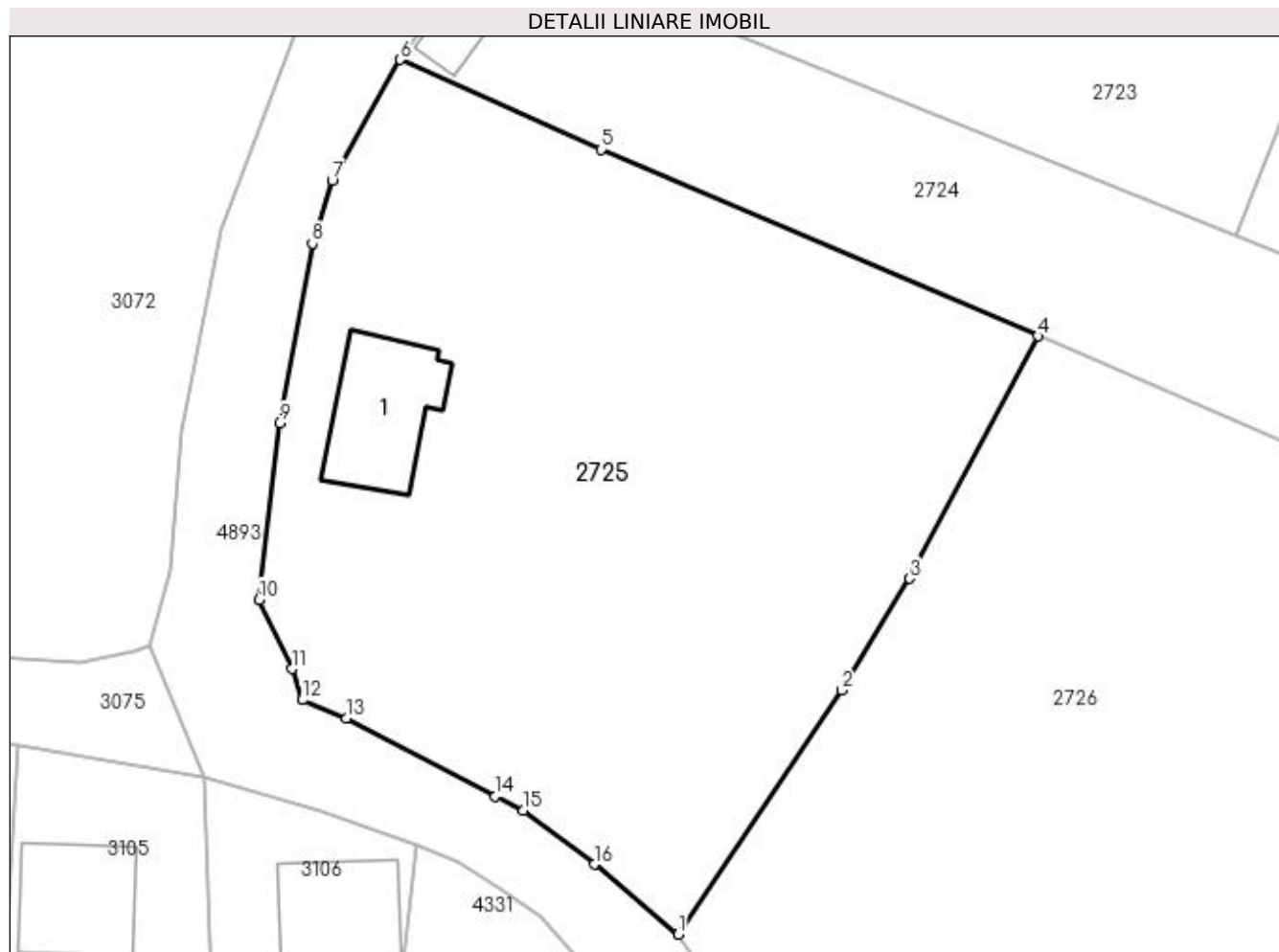
Inscrieri privind dezmembramintele dreptului de proprietate, drepturi reale de garanție și sarcini	Referințe
NU SUNT	

Anexa Nr. 1 La Partea I

Teren

Nr cadastral	Suprafața (mp)*	Observații / Referințe
82134	Din acte: 2.522 Masurata: 2.657	

* Suprafața este determinată în planul de proiecție Stereo 70.



Date referitoare la teren

Crt	Categorie folosință	Intra vilan	Suprafața (mp)	Tarla	Parcelă	Nr. topo	Observații / Referințe
1	faneata	DA	2.657	4	66,97,100	-	

Date referitoare la construcții

Crt	Număr	Destinație construcție	Supraf. (mp)	Situație juridică	Observații / Referințe
A1.1		construcții anexa	92	Cu acte	Nr. niveluri:1; S. construita la sol:92 mp; S. construita desfasurata:92 mp;

Lungime Segmente

1) Valorile lungimilor segmentelor sunt obținute din proiecție în plan.

Punct început	X / Y	Punct sfârșit	X / Y	Lungime segment (** (m)
1	507.907,432 420.563,929	2	507.920,715 420.583,739	23.851
2	507.920,715 420.583,739	3	507.926,22 420.592,798	10.6
3	507.926,22 420.592,798	4	507.936,634 420.612,49	22.276
4	507.936,634 420.612,49	5	507.901,153 420.627,633	38.577

Punct început	X / Y	Punct sfârșit	X / Y	Lungime segment (** (m)
5	507.901,153 420.627,633	6	507.884,86 420.634,916	17.847
6	507.884,86 420.634,916	7	507.879,328 420.625,125	11.246
7	507.879,328 420.625,125	8	507.877,723 420.620,001	5.369
8	507.877,723 420.620,001	9	507.875,055 420.605,426	14.817
9	507.875,055 420.605,426	10	507.873,418 420.591,083	14.436
10	507.873,418 420.591,083	11	507.876,064 420.585,482	6.195
11	507.876,064 420.585,482	12	507.876,933 420.582,965	2.663
12	507.876,933 420.582,965	13	507.880,497 420.581,487	3.858
13	507.880,497 420.581,487	14	507.892,583 420.575,107	13.667
14	507.892,583 420.575,107	15	507.894,879 420.573,974	2.56
15	507.894,879 420.573,974	16	507.900,61 420.569,6	7.209
16	507.900,61 420.569,6	1	507.907,432 420.563,929	8.871

** Lungimile segmentelor sunt determinate în planul de proiecție Stereo 70 și sunt rotunjite la 1 milimetru.

*** Distanța dintre puncte este formată din segmente cumulate ce sunt mai mici decât valoarea 1 milimetru.

**DATE DESPRE IMOBILUL NR. 2726**

Oficiul de Cadastru și Publicitate Imobiliară ARGES
Biroul de Cadastru și Publicitate Imobiliară Campulung

A. Partea I. Descrierea imobilului

TEREN Intravilan

Adresa: Loc. Selari, Jud. Arges

Nr. Crt	Nr cadastral Nr. topografic	Suprafața* (mp)	Observații / Referințe
A1		4.718	Sector cadastral:31 Teren imprejmuit;

B. Partea II. Proprietari și acte

Inscrieri privitoare la dreptul de proprietate și alte drepturi reale	Referințe
/	
Act Normativ nr. 7, din 13/03/1996 emis de PARLAMENT (art. 13 alin. 15);	
B1	A1
Inscrierea provizorie, drept de PROPRIETATE, dobandit prin Lege, cota actuala 1/1, cota initiala 1/1 1) COMUNA VALEA MARE PRAVAT, CIF:5010196	

C. Partea III. SARCINI .

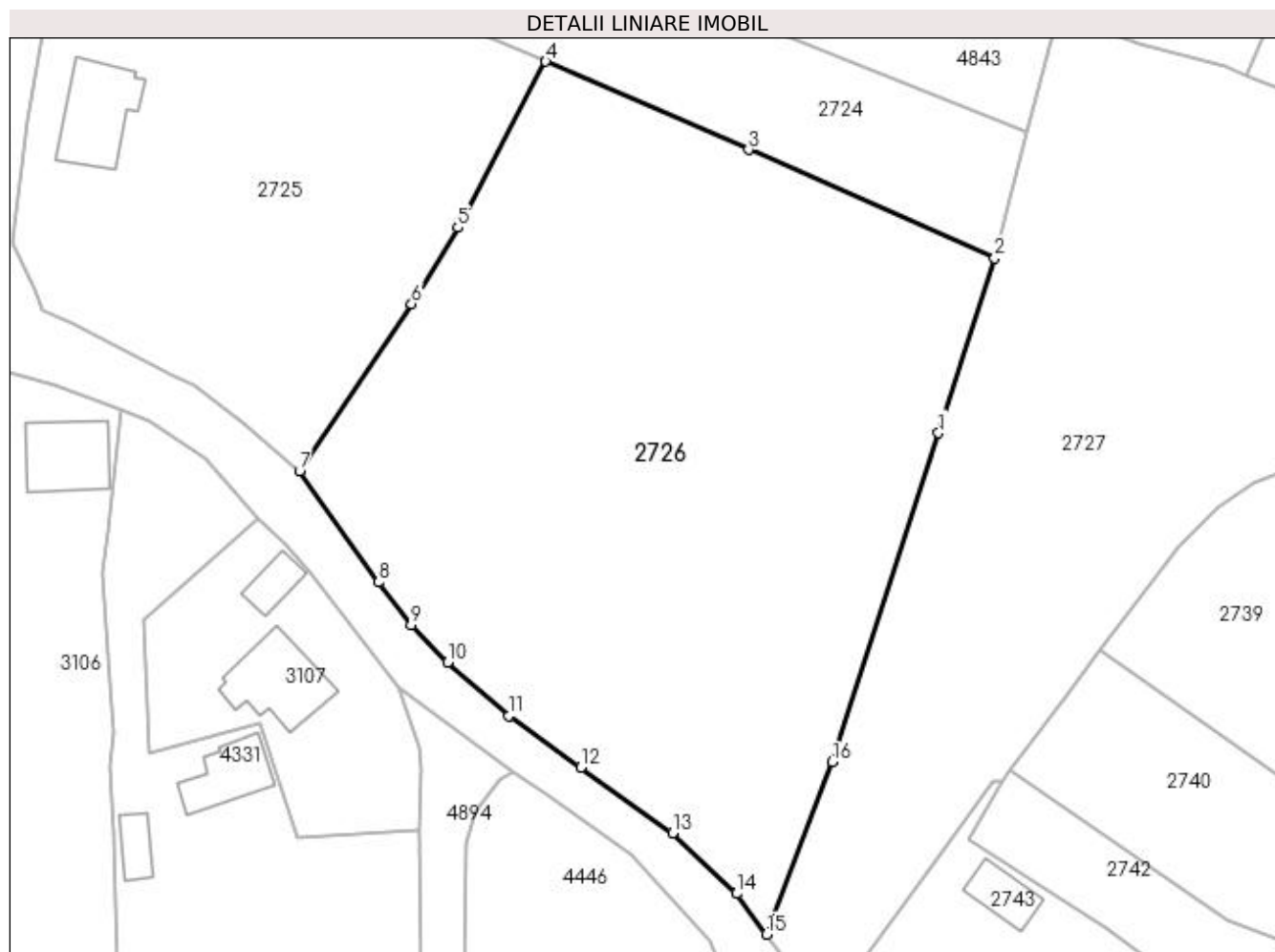
Inscrieri privind dezmembramintele dreptului de proprietate, drepturi reale de garanție și sarcini	Referințe
NU SUNT	

Anexa Nr. 1 La Partea I

Teren

Nr cadastral	Suprafața (mp)*	Observații / Referințe
	4.718	

* Suprafața este determinată în planul de proiecție Stereo 70.



Date referitoare la teren

Crt	Categorie folosință	Intra vilan	Suprafața (mp)	Tarla	Parcelă	Nr. topo	Observații / Referințe
1	faneata	DA	2.420	4	97-99	-	
2	livada	DA	2.298	4	97	-	

Lungime Segmente

1) Valorile lungimilor segmentelor sunt obținute din proiecție în plan.

Punct început	X / Y	Punct sfârșit	X / Y	Lungime segment (** (m)
1	507.983,258 420.568,424	2	507.989,917 420.589,163	21.782
2	507.989,917 420.589,163	3	507.960,716 420.602,035	31.912
3	507.960,716 420.602,035	4	507.936,634 420.612,49	26.254
4	507.936,634 420.612,49	5	507.926,22 420.592,798	22.276

Punct început	X / Y	Punct sfârșit	X / Y	Lungime segment (** (m)
5	507.926,22 420.592,798	6	507.920,715 420.583,739	10.6
6	507.920,715 420.583,739	7	507.907,432 420.563,929	23.851
7	507.907,432 420.563,929	8	507.916,811 420.550,721	16.199
8	507.916,811 420.550,721	9	507.920,638 420.545,622	6.375
9	507.920,638 420.545,622	10	507.924,976 420.541,175	6.212
10	507.924,976 420.541,175	11	507.932,219 420.534,863	9.607
11	507.932,219 420.534,863	12	507.940,834 420.528,768	10.553
12	507.940,834 420.528,768	13	507.951,682 420.520,917	13.391
13	507.951,682 420.520,917	14	507.959,272 420.513,757	10.434
14	507.959,272 420.513,757	15	507.962,843 420.508,943	5.994
15	507.962,843 420.508,943	16	507.970,673 420.529,418	21.921
16	507.970,673 420.529,418	1	507.983,258 420.568,424	40.986

** Lungimile segmentelor sunt determinate în planul de proiecție Stereo 70 și sunt rotunjite la 1 milimetru.

*** Distanța dintre puncte este formată din segmente cumulate ce sunt mai mici decât valoarea 1 milimetru.

**DATE DESPRE IMOBILUL NR. 2727**

Oficiul de Cadastru și Publicitate Imobiliară ARGES
Biroul de Cadastru și Publicitate Imobiliară Campulung

A. Partea I. Descrierea imobilului

TEREN Intravilan

Adresa: Loc. Selari, Jud. Arges

Nr. Crt	Nr cadastral Nr. topografic	Suprafața* (mp)	Observații / Referințe
A1		Din acte: 2.816 Masurata: 3.432	Sector cadastral:31 Teren imprejmuit;

B. Partea II. Proprietari și acte

Inscrieri privitoare la dreptul de proprietate și alte drepturi reale		Referințe
/		
Act Administrativ nr. 27734, din 20/10/1993 emis de CJPSDPAT ARGES;		
B1	Intabulare, drept de PROPRIETATE, dobandit prin Reconstituire, cota actuala 1/1, cota initiala 1/1 1) DOBRESCU LUCIA	A1

C. Partea III. SARCINI .

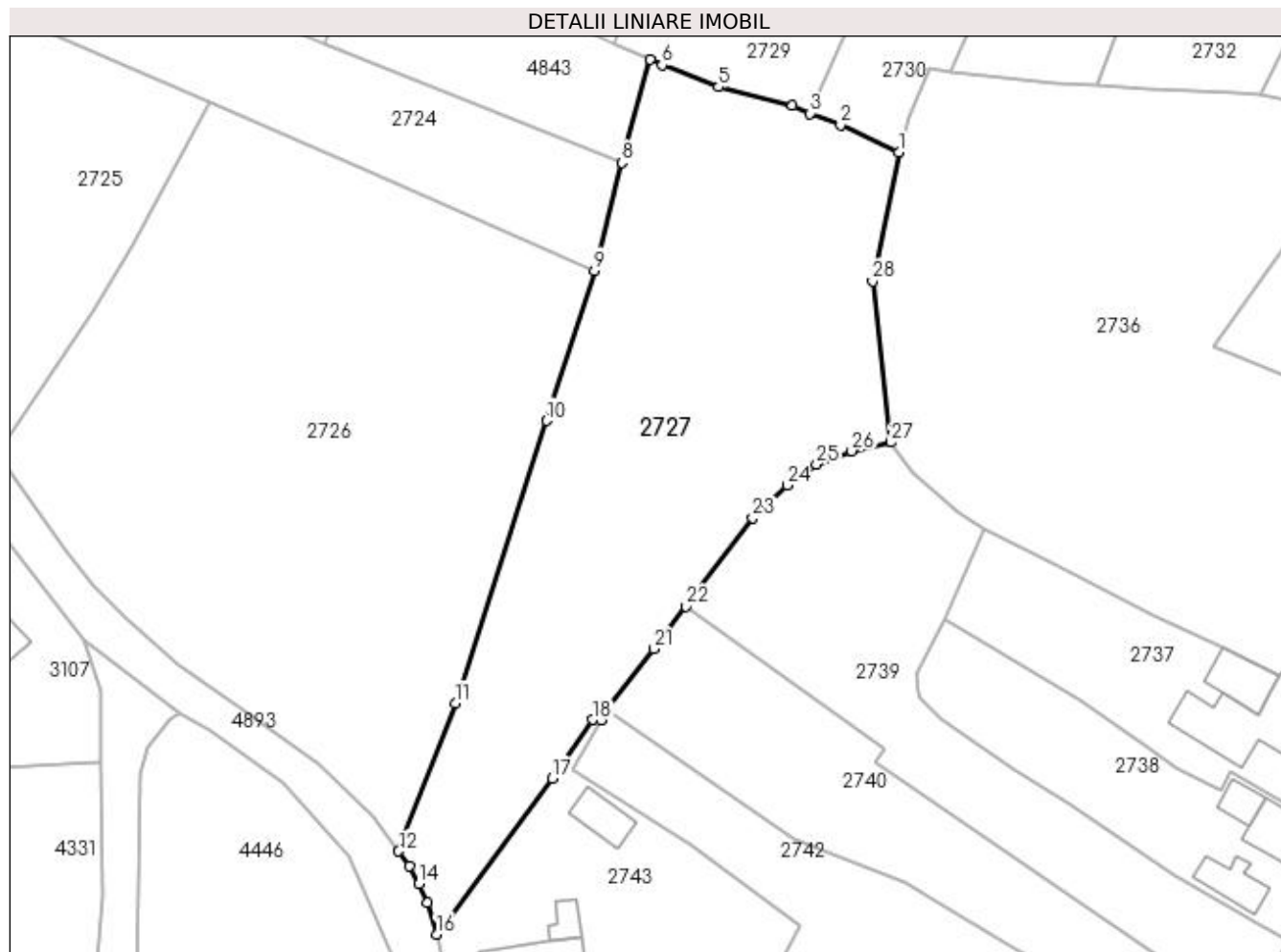
Inscrieri privind dezmembramintele dreptului de proprietate, drepturi reale de garanție și sarcini	Referințe
NU SUNT	

Anexa Nr. 1 La Partea I

Teren

Nr cadastral	Suprafața (mp)*	Observații / Referințe
	Din acte: 2.816 Masurata: 3.432	

* Suprafața este determinată în planul de proiecție Stereo 70.



Date referitoare la teren

Crt	Categorie folosință	Intra vilan	Suprafața (mp)	Tarla	Parcelă	Nr. topo	Observații / Referințe
1	faneata	DA	3.432	4	67,67/1,96	-	

Lungime Segmente

1) Valorile lungimilor segmentelor sunt obținute din proiecție în plan.

Punct început	X / Y	Punct sfârșit	X / Y	Lungime segment (** (m)
1	508.031,936 420.605,561	2	508.023,888 420.609,323	8.884
3	508.019,691 420.610,868	4	508.017,243 420.611,974	2.686
5	508.007,059 420.614,564	6	507.999,259 420.617,568	8.358
7	507.997,626 420.618,314	8	507.993,71 420.604,055	14.787
9	507.989,917 420.589,163	10	507.983,258 420.568,424	21.782

Punct început	X / Y	Punct sfârșit	X / Y	Lungime segment (** (m)
2	508.023,888 420.609,323	3	508.019,691 420.610,868	4.472
4	508.017,243 420.611,974	5	508.007,059 420.614,564	10.508
6	507.999,259 420.617,568	7	507.997,626 420.618,314	1.795
8	507.993,71 420.604,055	9	507.989,917 420.589,163	15.367
10	507.983,258 420.568,424	11	507.970,673 420.529,418	40.986

Punct început	X / Y	Punct sfârșit	X / Y	Lungime segment (** (m))
11	507.970,673 420.529,418	12	507.962,843 420.508,943	21.921
13	507.964,324 420.506,898	14	507.965,636 420.504,427	2.798
15	507.966,831 420.501,889	16	507.968,048 420.497,478	4.576
17	507.984,034 420.518,993	18	507.989,64 420.527,123	9.875
19	507.990,832 420.527,029	20	507.991,653 420.528,444	1.636
21	507.998,165 420.536,934	22	508.002,508 420.542,779	7.282
23	508.011,732 420.555,008	24	508.016,545 420.559,51	6.59
25	508.020,566 420.562,415	26	508.025,429 420.564,256	5.2
27	508.030,85 420.565,45	28	508.028,336 420.587,684	22.376

Punct început	X / Y	Punct sfârșit	X / Y	Lungime segment (** (m))
12	507.962,843 420.508,943	13	507.964,324 420.506,898	2.525
14	507.965,636 420.504,427	15	507.966,831 420.501,889	2.805
16	507.968,048 420.497,478	17	507.984,034 420.518,993	26.804
18	507.989,64 420.527,123	19	507.990,832 420.527,029	1.196
20	507.991,653 420.528,444	21	507.998,165 420.536,934	10.7
22	508.002,508 420.542,779	23	508.011,732 420.555,008	15.318
24	508.016,545 420.559,51	25	508.020,566 420.562,415	4.961
26	508.025,429 420.564,256	27	508.030,85 420.565,45	5.551
28	508.028,336 420.587,684	1	508.031,936 420.605,561	18.236

** Lungimile segmentelor sunt determinate în planul de proiecție Stereo 70 și sunt rotunjite la 1 milimetru.

*** Distanța dintre puncte este formată din segmente cumulate ce sunt mai mici decât valoarea 1 milimetru.

**DATE DESPRE IMOBILUL NR. 2728**

Oficiul de Cadastru și Publicitate Imobiliară ARGES
Biroul de Cadastru și Publicitate Imobiliară Campulung

A. Partea I. Descrierea imobilului

TEREN Intravilan

Adresa: Loc. Selari, Jud. Arges

Nr. Crt	Nr cadastral Nr. topografic	Suprafața* (mp)	Observații / Referințe
A1		778	Sector cadastral:31 Teren neimprejmuit;

B. Partea II. Proprietari și acte

Inscrieri privitoare la dreptul de proprietate și alte drepturi reale		Referințe
/		
Act Normativ nr. 7, din 13/03/1996 emis de PARLAMENT (art. 13 alin. 15);		
B1	Inscrierea provizorie, drept de PROPRIETATE, dobandit prin Lege, cota actuala 1/1, cota initiala 1/1 1) COMUNA VALEA MARE PRAVAT, CIF:5010196	A1

C. Partea III. SARCINI .

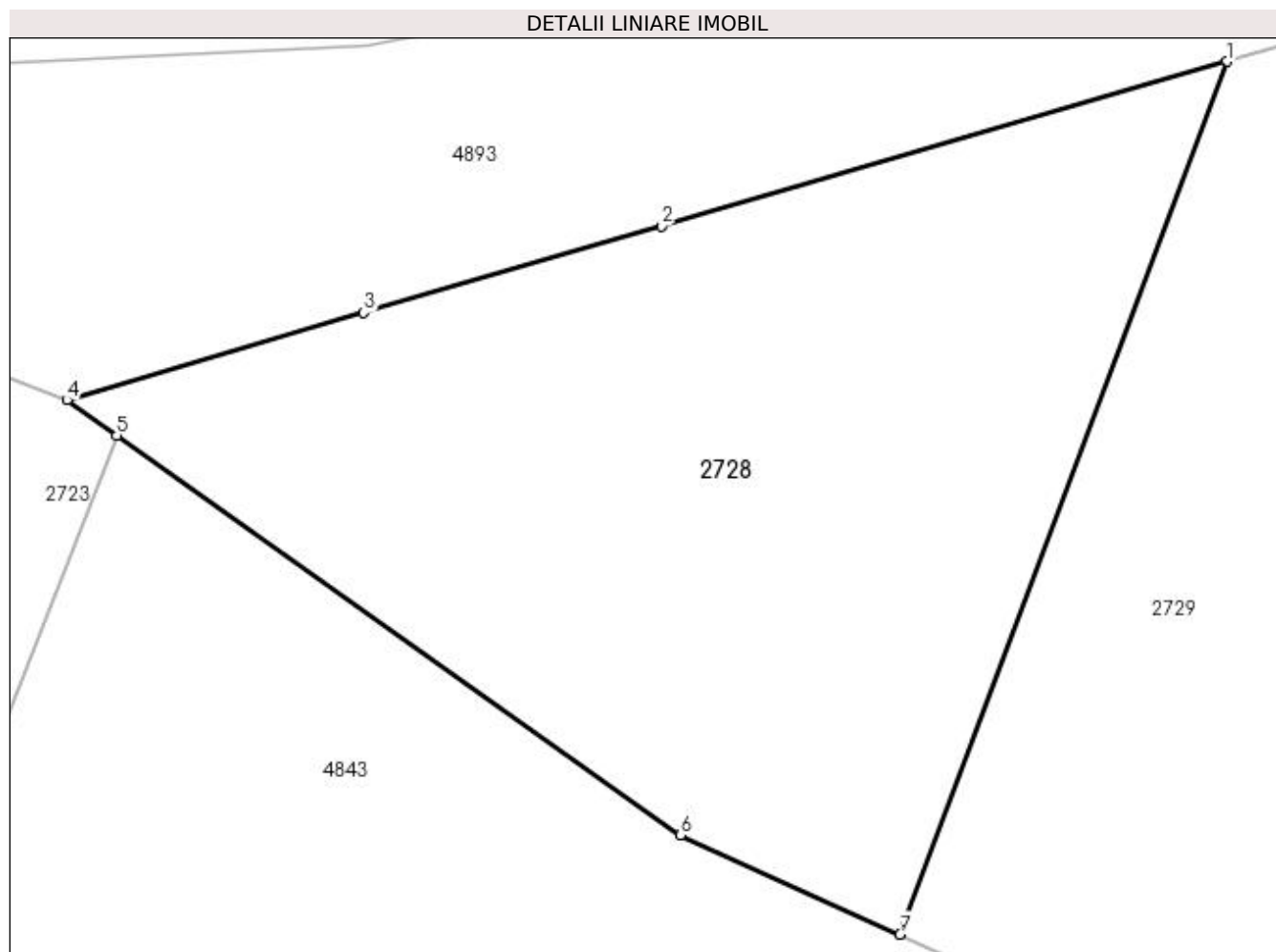
Inscrieri privind dezmembramintele dreptului de proprietate, drepturi reale de garanție și sarcini	Referințe
NU SUNT	

Anexa Nr. 1 La Partea I

Teren

Nr cadastral	Suprafața (mp)*	Observații / Referințe
	778	

* Suprafața este determinată în planul de proiecție Stereo 70.



Date referitoare la teren

Crt	Categorie folosință	Intra vilan	Suprafața (mp)	Tarla	Parcelă	Nr. topo	Observații / Referințe
1	faneata	DA	778	4	63	-	

Lungime Segmente

1) Valorile lungimilor segmentelor sunt obținute din proiecție în plan.

Punct început	X / Y	Punct sfârșit	X / Y	Lungime segment (** (m)
1	508.005,891 420.656,177	2	507.982,834 420.649,47	24.013
2	507.982,834 420.649,47	3	507.970,716 420.645,955	12.617
3	507.970,716 420.645,955	4	507.958,615 420.642,385	12.617
4	507.958,615 420.642,385	5	507.960,645 420.640,946	2.488
5	507.960,645 420.640,946	6	507.983,61 420.624,673	28.146

Punct început	X / Y	Punct sfârșit	X / Y	Lungime segment (** (m)
6	507.983,61 420.624,673	7	507.992,555 420.620,631	9.816
7	507.992,555 420.620,631	1	508.005,891 420.656,177	37.965

** Lungimile segmentelor sunt determinate în planul de proiecție Stereo 70 și sunt rotunjite la 1 milimetru.

*** Distanța dintre puncte este formată din segmente cumulate ce sunt mai mici decât valoarea 1 milimetru.

**DATE DESPRE IMOBILUL NR. 2729**

Oficiul de Cadastru și Publicitate Imobiliară ARGES
Biroul de Cadastru și Publicitate Imobiliară Campulung

A. Partea I. Descrierea imobilului

TEREN Intravilan

Adresa: Loc. Selari, Jud. Arges, Punct "Selari"

Nr. Crt	Nr cadastral Nr. topografic	Suprafața* (mp)	Observații / Referințe
A1	82371	1.495	Sector cadastral:31 Teren neimprejmuit;

B. Partea II. Proprietari și acte

Inscrieri privitoare la dreptul de proprietate și alte drepturi reale		Referințe
8134 / 20/04/2021		
Hotarare Judecatoreasca nr. 1210, din 07/07/2020 emis de Judecatoria Campulung (Sentinta civila ; act administrativ nr 1654 din 06.04.2021, emis de Primaria Valea Mare Pravat;act administrativ nr 1653 din 06.04.2021, emis de Primaria Valea Mare Pravat);		
B1	Intabulare, drept de PROPRIETATE, dobandit prin lesire Din Indiviziune, cota actuala 1/1, cota initiala 1/1 1) BUZDUGA MIRUNA-ELENA 2) LAZĂR RAMONA	A1

C. Partea III. SARCINI .

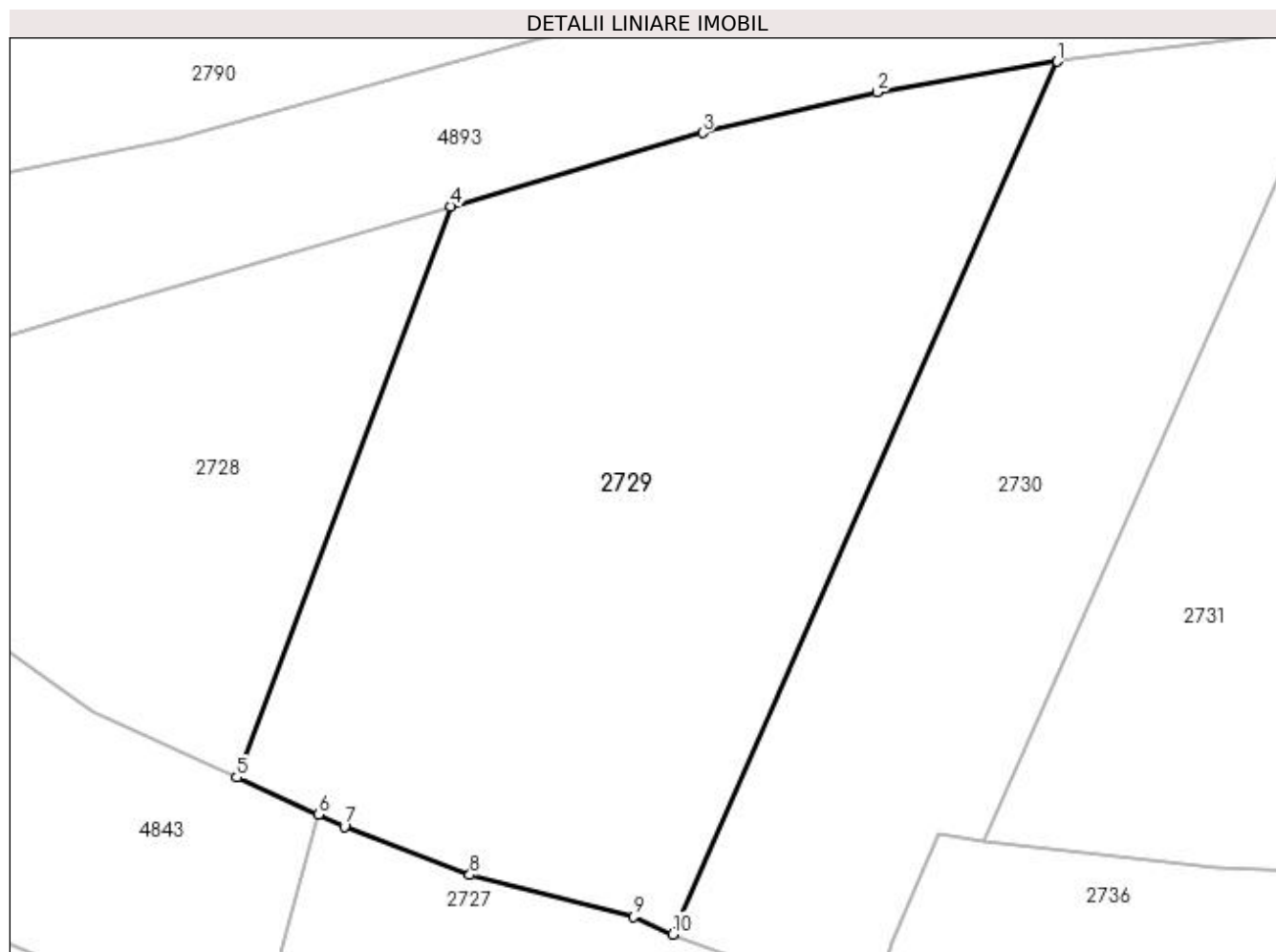
Inscrieri privind dezmembramintele dreptului de proprietate, drepturi reale de garanție și sarcini	Referințe
NU SUNT	

Anexa Nr. 1 La Partea I

Teren

Nr cadastral	Suprafața (mp)*	Observații / Referințe
82371	1.495	

* Suprafața este determinată în planul de proiecție Stereo 70.



Date referitoare la teren

Crt	Categorie folosință	Intra vilan	Suprafața (mp)	Tarla	Parcelă	Nr. topo	Observații / Referințe
1	faneata	DA	1.495	4	63-63	-	

Lungime Segmente

1) Valorile lungimilor segmentelor sunt obținute din proiecție în plan.

Punct început	X / Y	Punct sfârșit	X / Y	Lungime segment (** (m)
1	508.043,645 420.665,194	2	508.032,407 420.663,277	11.4
2	508.032,407 420.663,277	3	508.021,554 420.660,753	11.143
3	508.021,554 420.660,753	4	508.005,891 420.656,177	16.318
4	508.005,891 420.656,177	5	507.992,555 420.620,631	37.965
5	507.992,555 420.620,631	6	507.997,626 420.618,314	5.575

Punct început	X / Y	Punct sfârșit	X / Y	Lungime segment (** (m)
6	507.997,626 420.618,314	7	507.999,259 420.617,568	1.795
7	507.999,259 420.617,568	8	508.007,059 420.614,564	8.358
8	508.007,059 420.614,564	9	508.017,243 420.611,974	10.508
9	508.017,243 420.611,974	10	508.019,691 420.610,868	2.686
10	508.019,691 420.610,868	1	508.043,645 420.665,194	59.373

** Lungimile segmentelor sunt determinate în planul de proiecție Stereo 70 și sunt rotunjite la 1 milimetru.

*** Distanța dintre puncte este formată din segmente cumulate ce sunt mai mici decât valoarea 1 milimetru.

**DATE DESPRE IMOBILUL NR. 2730**

Oficiul de Cadastru și Publicitate Imobiliară ARGES
Biroul de Cadastru și Publicitate Imobiliară Campulung

A. Partea I. Descrierea imobilului

TEREN Intravilan

Adresa: Loc. Selari, Jud. Arges, Punct "Selari"

Nr. Crt	Nr cadastral Nr. topografic	Suprafața* (mp)	Observații / Referințe
A1	82370	952	Sector cadastral:31 Teren neimprejmuit;

B. Partea II. Proprietari și acte

Inscrieri privitoare la dreptul de proprietate și alte drepturi reale		Referințe
8048 / 19/04/2021		
Hotarare Judecatoreasca nr. 1210, din 07/07/2020 emis de Judecatoria Campulung (Sentinta civila ; act administrativ nr 1651 din 06.04.2021, emis de Primaria Valea Mare Pravat;act administrativ nr 1652 din 06.04.2021, emis de Primaria Valea Mare Pravat);		
B1	Intabulare, drept de PROPRIETATE-bun propriu, dobandit prin lesire Din Indiviziune, cota actuala 1/1, cota initiala 1/1 1) DARIE VALER	A1

C. Partea III. SARCINI .

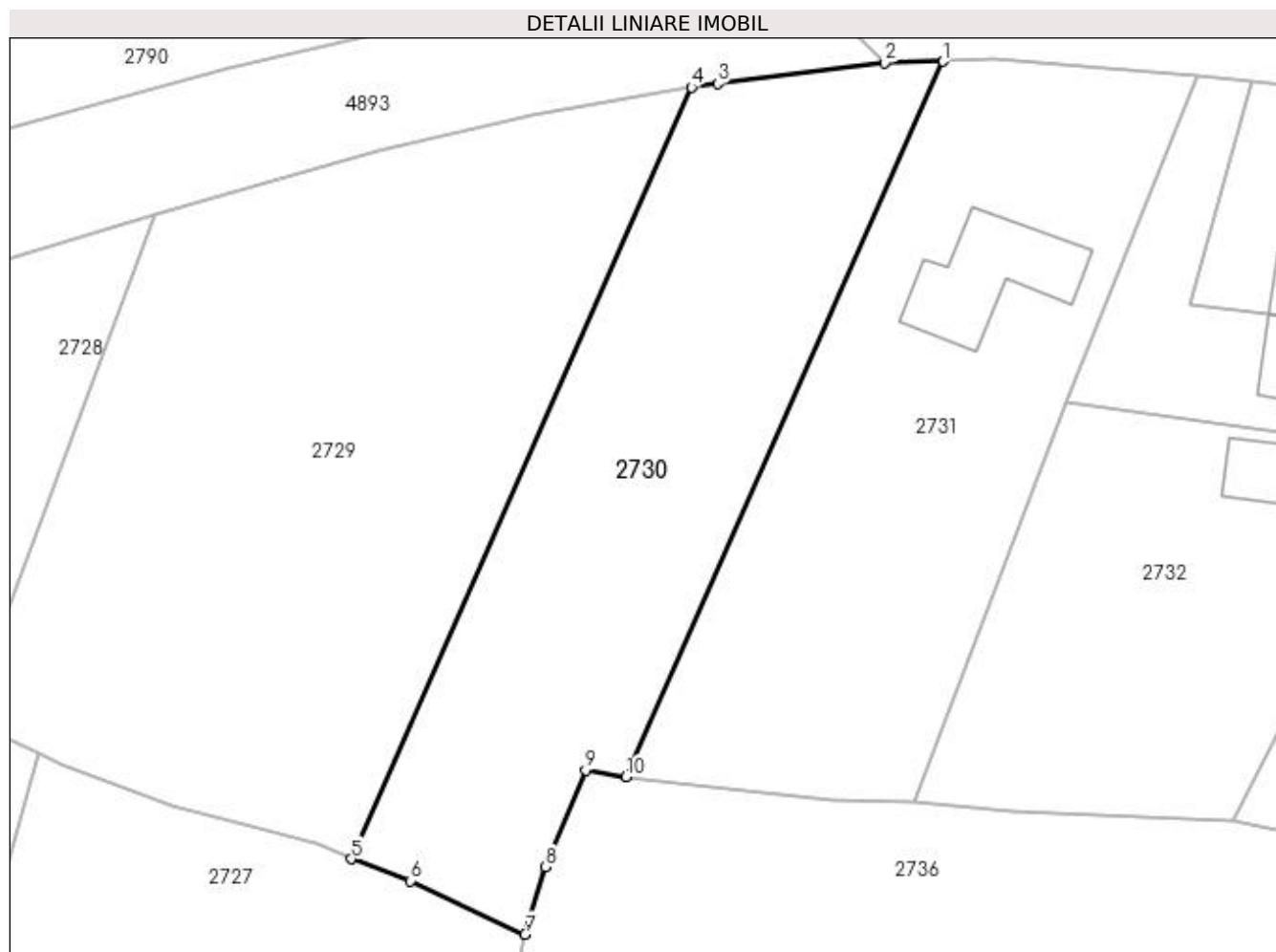
Inscrieri privind dezmembramintele dreptului de proprietate, drepturi reale de garanție și sarcini	Referințe
NU SUNT	

Anexa Nr. 1 La Partea I

Teren

Nr cadastral	Suprafața (mp)*	Observații / Referințe
82370	952	

* Suprafața este determinată în planul de proiecție Stereo 70.



Date referitoare la teren

Crt	Categorie folosință	Intra vilan	Suprafața (mp)	Tarla	Parcelă	Nr. topo	Observații / Referințe
1	faneata	DA	952	4	61-63	-	

Lungime Segmente

1) Valorile lungimilor segmentelor sunt obținute din proiecție în plan.

Punct început	X / Y	Punct sfârșit	X / Y	Lungime segment (** (m)
1	508.061,383 420.667,017	2	508.057,267 420.666,92	4.117
2	508.057,267 420.666,92	3	508.045,501 420.665,449	11.858
3	508.045,501 420.665,449	4	508.043,645 420.665,194	1.873
4	508.043,645 420.665,194	5	508.019,691 420.610,868	59.373
5	508.019,691 420.610,868	6	508.023,888 420.609,323	4.472

Punct început	X / Y	Punct sfârșit	X / Y	Lungime segment (** (m)
6	508.023,888 420.609,323	7	508.031,936 420.605,561	8.884
7	508.031,936 420.605,561	8	508.033,383 420.610,321	4.975
8	508.033,383 420.610,321	9	508.036,209 420.617,127	7.369
9	508.036,209 420.617,127	10	508.039,044 420.616,636	2.877
10	508.039,044 420.616,636	1	508.061,383 420.667,017	55.111

** Lungimile segmentelor sunt determinate în planul de proiecție Stereo 70 și sunt rotunjite la 1 milimetru.

*** Distanța dintre puncte este formată din segmente cumulate ce sunt mai mici decât valoarea 1 milimetru.

**DATE DESPRE IMOBILUL NR. 2731**

Oficiul de Cadastru și Publicitate Imobiliară ARGES
Biroul de Cadastru și Publicitate Imobiliară Campulung

A. Partea I. Descrierea imobilului

TEREN Intravilan

Adresa: Loc. Selari, Jud. Arges, PUNCTUL"ACASA"

Nr. Crt	Nr cadastral Nr. topografic	Suprafața* (mp)	Observații / Referințe
A1	81271	1.000	Sector cadastral:31 Teren neimpregmuit;

Construcții

Crt	Nr cadastral Nr. topografic	Adresa	Observații / Referințe
A1.1	81271-C1	Loc. Selari, Jud. Arges, PUNCTUL" ACASA"	Nr. niveluri:1; S. construita la sol:67 mp; S. construita desfasurata:67 mp; Anexa.Nu prezinta certificat energetic; din caramida arsa; din 1969

B. Partea II. Proprietari și acte

Inscrieri privitoare la dreptul de proprietate și alte drepturi reale	Referințe
5547 / 18/04/2016	
Act Notarial nr. (contract de donatie) nr. 1600, din 18/08/1997 emis de BNP IONESCU CORNELIA (act administrativ (certificat de atestare fiscala) nr. 1725/15-04-2016 emis de PRIMARIA VALEA MARE PRAVAT; act administrativ (adeverinta) nr. 1727/15-04-2016 emis de PRIMARIA VALEA MARE PRAVAT; certificat de casatorie seria C.5 nr. 250111/17.04.1977 emis de Consiliul Popular al comunei Valea Mare Pravat; certificat de casatorie seria nr. 2145/16.05.2016 emis de Primaria comunei Valea Mare Pravat; adeverinta nr. 2144/16.05.2016 emis de Primaria comunei Valea Mare Pravat);	
B1	Intabulare, drept de PROPRIETATE bun propriu, dobandit prin Conventie, cota actuala 1/1, cota initiala 1/1 1) DARIE VALER
	A1, A1.1

C. Partea III. SARCINI .

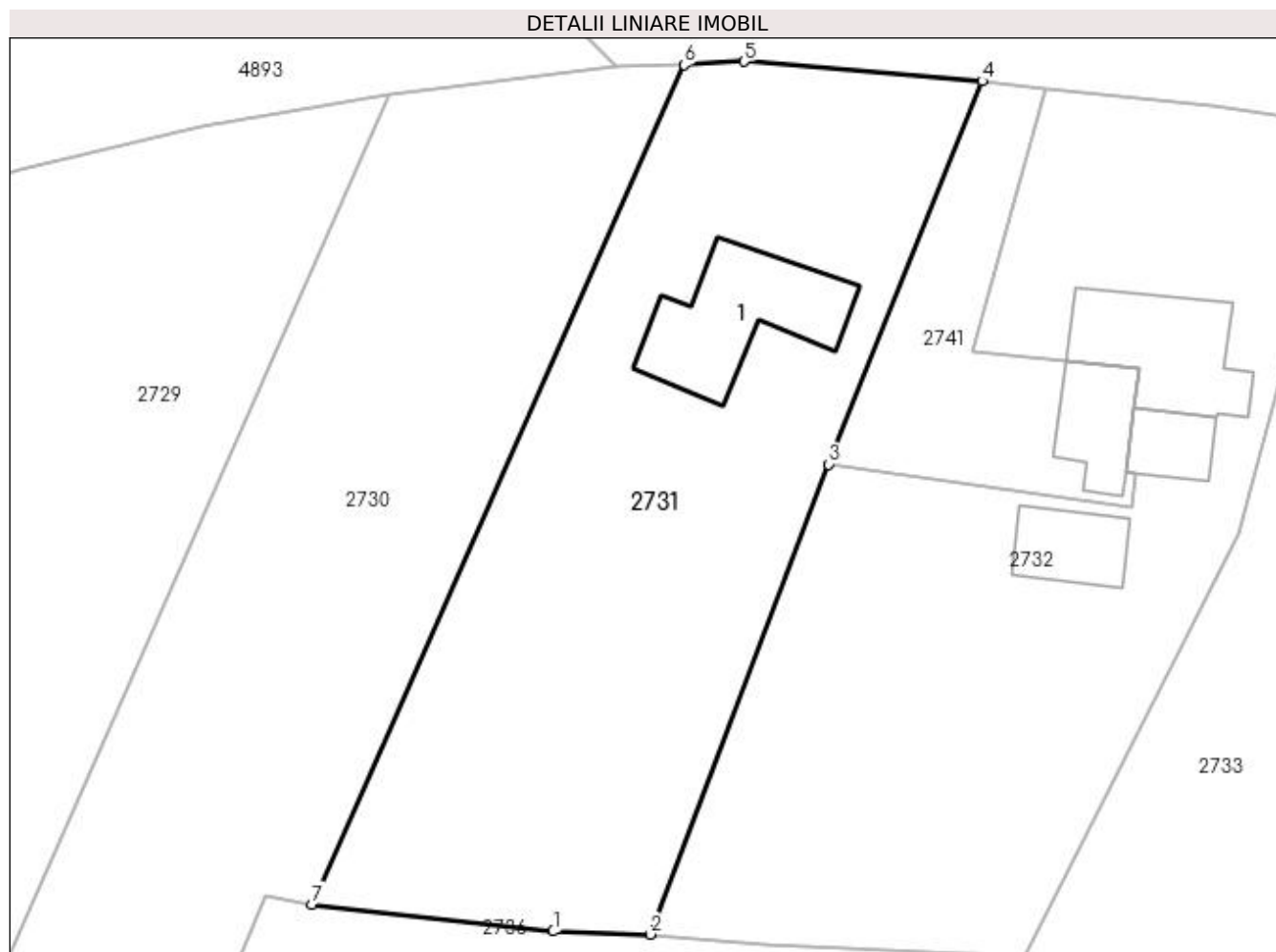
Inscrieri privind dezmembramintele dreptului de proprietate, drepturi reale de garanție și sarcini	Referințe
NU SUNT	

Anexa Nr. 1 La Partea I

Teren

Nr cadastral	Suprafața (mp)*	Observații / Referințe
81271	1.000	

* Suprafața este determinată în planul de proiecție Stereo 70.



Date referitoare la teren

Crt	Categorie folosință	Intra vilan	Suprafața (mp)	Tarla	Parcelă	Nr. topo	Observații / Referințe
1	curți constructii	DA	360	4	60	-	PUNCTUL"ACASA"
2	livada	DA	640	4	61	-	PUNCTUL"ACASA"

Date referitoare la construcții

Crt	Număr	Destinație construcție	Supraf. (mp)	Situație juridică	Observații / Referințe
A1.1	81271-C1	construcții anexa	67	Cu acte	Nr. niveluri:1; S. construita la sol:67 mp; S. construita desfasurata:67 mp; Anexa.Nu prezinta certificat energetic; din caramida arsa; din 1969

Lungime Segmente

1) Valorile lungimilor segmentelor sunt obținute din proiecție în plan.

Punct început	X / Y	Punct sfârșit	X / Y	Lungime segment (** (m)
1	508.053,524 420.615,009	2	508.059,35 420.614,831	5.829
2	508.059,35 420.614,831	3	508.070,056 420.643,04	30.172

Punct început	X / Y	Punct sfârșit	X / Y	Lungime segment (** (m)
3	508.070,056 420.643,04	4	508.079,276 420.666,052	24.79
4	508.079,276 420.666,052	5	508.064,968 420.667,212	14.355
5	508.064,968 420.667,212	6	508.061,383 420.667,017	3.59
6	508.061,383 420.667,017	7	508.039,044 420.616,636	55.111
7	508.039,044 420.616,636	1	508.053,524 420.615,009	14.571

** Lungimile segmentelor sunt determinate în planul de proiecție Stereo 70 și sunt rotunjite la 1 milimetru.

*** Distanța dintre puncte este formată din segmente cumulate ce sunt mai mici decât valoarea 1 milimetru.



DATE DESPRE IMOBILUL NR. 2732

Oficiul de Cadastru și Publicitate Imobiliară ARGES
Biroul de Cadastru și Publicitate Imobiliară Campulung

A. Partea I. Descrierea imobilului

TEREN Intravilan

Adresa: Loc. Selari, Nr. 120, Jud. Arges

Nr. Crt	Nr cadastral Nr. topografic	Suprafața* (mp)	Observații / Referințe
A1	82381	1.019	Sector cadastral:31 Teren neimprijmit;

Construcții

Crt	Nr cadastral Nr. topografic	Adresa	Observații / Referințe
A1.1	82381-C1	Loc. Selari, Nr. 120, Jud. Arges	Nr. niveluri:2; S. construita la sol:59 mp; S. construita desfasurata:69 mp; Locuinta parter, an construire 1970; din caramida arsa
A1.2	82381-C2	Loc. Selari, Nr. 120, Jud. Arges	Nr. niveluri:1; S. construita la sol:19 mp; S. construita desfasurata:19 mp; Locuinta parter, an construire 1970; din caramida arsa
A1.3	82381-C3	Loc. Selari, Nr. 120, Jud. Arges	Nr. niveluri:1; S. construita la sol:28 mp; S. construita desfasurata:28 mp; Anexa, an construire 1970; din caramida arsa

B. Partea II. Proprietari și acte

Inscrieri privitoare la dreptul de proprietate și alte drepturi reale		Referințe
8135 / 20/04/2021		
Hotarare Judecatoreasca nr. 1210, din 07/07/2020 emis de Judecatoria Campulung (Sentinta civila ; act administrativ nr seria CE nr. 703258 din 11.09.2009, emis de PRIMARIA MUNICIPIULUI SIBIU;act administrativ nr 1654 din 06.04.2021, emis de Primaria Valea Mare Pravat;act notarial nr 23 din 10.02.1998, emis de BNP Echim Simion;act notarial nr 112 din 14.12.2005, emis de BNP Echim Simion;act administrativ nr 1653 din 06.04.2021, emis de Primaria Valea Mare Pravat;act administrativ nr seria CG nr. 715473 din 14.05.2015, emis de PRIMARIA MUNICIPIULUI SIBIU);		
B1	Intabulare, drept de PROPRIETATE- dobandit prin iesire din indiviziune si, dobandit prin Succesiune, cota actuala 1/1, cota initiala 1/1 1) BUZDUGA MIRUNA-ELENA, fosta POP MIRUNA-ELENA 2) LAZĂR RAMONA, fosta POP RAMONA	A1
B2	Intabulare, drept de PROPRIETATE-bun propriu, dobandit prin Succesiune, cota actuala 1/2, cota initiala 1/2 1) BUZDUGA MIRUNA-ELENA, fosta POP MIRUNA-ELENA	A1.1
B3	Intabulare, drept de PROPRIETATE-bun propriu, dobandit prin Succesiune, cota actuala 1/2, cota initiala 1/2 1) LAZĂR RAMONA, fosta POP RAMONA	A1.1
B4	Intabulare, drept de PROPRIETATE, dobandit prin lesire Din Indiviziune, cota actuala 1/1, cota initiala 1/1 1) BUZDUGA MIRUNA-ELENA, fosta POP MIRUNA-ELENA 2) LAZĂR RAMONA, fosta POP RAMONA	A1.2
B5	Intabulare, drept de PROPRIETATE-bun propriu, dobandit prin Succesiune, cota actuala 1/2, cota initiala 1/2 1) BUZDUGA MIRUNA-ELENA, fosta POP MIRUNA-ELENA	A1.3
B6	Intabulare, drept de PROPRIETATE-bun propriu, dobandit prin Succesiune, cota actuala 1/2, cota initiala 1/2 1) LAZĂR RAMONA, fosta POP RAMONA	A1.3

C. Partea III. SARCINI .

Inscrieri privind dezmembramintele dreptului de proprietate, drepturi reale de garanție și sarcini	Referințe
NU SUNT	

Anexa Nr. 1 La Partea I

Teren

Nr cadastral	Suprafața (mp)*	Observații / Referințe
82381	1.019	

* Suprafața este determinată în planul de proiecție Stereo 70.



Date referitoare la teren

Crt	Categorie folosință	Intravilan	Suprafața (mp)	Tarla	Parcelă	Nr. topo	Observații / Referințe
1	curți construcții	DA	382	4	60	-	
2	faneata	DA	637	4	61	-	

Date referitoare la construcții

Crt	Număr	Destinație construcție	Supraf. (mp)	Situație juridică	Observații / Referințe
A1.1	82381-C1	construcții de locuințe	59	Cu acte	Nr. niveluri:2; S. construită la sol:59 mp; S. construită desfășurată:69 mp; Locuința parter, an construcție 1970; din caramida arsă
A1.2	82381-C2	construcții de locuințe	19	Cu acte	Nr. niveluri:1; S. construită la sol:19 mp; S. construită desfășurată:19 mp; Locuința parter, an construcție 1970; din caramida arsă
A1.3	82381-C3	construcții anexa	28	Cu acte	Nr. niveluri:1; S. construită la sol:28 mp; S. construită desfășurată:28 mp; Anexa, an construcție 1970; din caramida arsă

Lungime Segmente

1) Valorile lungimilor segmentelor sunt obținute din proiecție în plan.

Punct început	X / Y	Punct sfârșit	X / Y	Lungime segment (** (m)
---------------	-------	---------------	-------	-------------------------

Punct început	X / Y	Punct sfârșit	X / Y	Lungime segment (** (m)
1	508.083,11 420.665,595	2	508.078,729 420.649,835	16.358
2	508.078,729 420.649,835	3	508.084,324 420.649,225	5.628
3	508.084,324 420.649,225	4	508.088,747 420.648,742	4.449
4	508.088,747 420.648,742	5	508.088,415 420.646,412	2.354
5	508.088,415 420.646,412	6	508.087,869 420.642,581	3.87
6	508.087,869 420.642,581	7	508.088,529 420.642,514	0.663
7	508.088,529 420.642,514	8	508.088,273 420.640,454	2.076
8	508.088,273 420.640,454	9	508.070,056 420.643,04	18.4
9	508.070,056 420.643,04	10	508.059,35 420.614,831	30.172
10	508.059,35 420.614,831	11	508.066,222 420.614,184	6.902
11	508.066,222 420.614,184	12	508.078,504 420.613,636	12.294
12	508.078,504 420.613,636	13	508.081,811 420.613,591	3.307
13	508.081,811 420.613,591	14	508.094,655 420.638,884	28.367
14	508.094,655 420.638,884	15	508.097,5 420.649,368	10.863
15	508.097,5 420.649,368	16	508.099,184 420.663,68	14.411
16	508.099,184 420.663,68	17	508.093,145 420.664,557	6.102
17	508.093,145 420.664,557	1	508.083,11 420.665,595	10.089

** Lungimile segmentelor sunt determinate în planul de proiecție Stereo 70 și sunt rotunjite la 1 milimetru.

*** Distanța dintre puncte este formată din segmente cumulate ce sunt mai mici decât valoarea 1 milimetru.

**DATE DESPRE IMOBILUL NR. 2733**

Oficiul de Cadastru și Publicitate Imobiliară ARGES
 Biroul de Cadastru și Publicitate Imobiliară Campulung

A. Partea I. Descrierea imobilului

TEREN Intravilan

Adresa: Loc. Selari, Jud. Arges, Punct "Acasa-Selari"

Nr. Crt	Nr cadastral Nr. topografic	Suprafața* (mp)	Observații / Referințe
A1	81755	1.000	Sector cadastral:31 Teren neimprejmuit;

B. Partea II. Proprietari și acte

Inscrieri privitoare la dreptul de proprietate și alte drepturi reale	Referințe
23868 / 24/12/2020	
Act Notarial nr. 1365, din 23/12/2020 emis de TULUCA FILOFTEIA;	
B3	A1
Intabulare, drept de PROPRIETATE, dobândit prin Conventie, cota actuala 1/1, cota initiala 1/1	
1) DARIE VALER	
2) DARIE DOINIȚA , soti	

C. Partea III. SARCINI .

Inscrieri privind dezmembramintele dreptului de proprietate, drepturi reale de garanție și sarcini	Referințe
NU SUNT	

Anexa Nr. 1 La Partea I

Teren

Nr cadastral	Suprafața (mp)*	Observații / Referințe
81755	1.000	

* Suprafața este determinată în planul de proiecție Stereo 70.



Date referitoare la teren

Crt	Categorie folosință	Intra vilan	Suprafața (mp)	Tarla	Parcelă	Nr. topo	Observații / Referințe
1	arabil	DA	200	4	59	-	
2	faneata	DA	800	4	61	-	

Lungime Segmente

1) Valorile lungimilor segmentelor sunt obținute din proiecție în plan.

Punct început	X / Y	Punct sfârșit	X / Y	Lungime segment (** (m)
1	508.112,484 420.637,881	2	508.114,129 420.642,072	4.502
2	508.114,129 420.642,072	3	508.116,771 420.649,483	7.868
3	508.116,771 420.649,483	4	508.117,647 420.653,015	3.639
4	508.117,647 420.653,015	5	508.118,269 420.656,991	4.024

Punct început	X / Y	Punct sfârșit	X / Y	Lungime segment (** (m)
5	508.118,269 420.656,991	6	508.119,428 420.660,232	3.442
6	508.119,428 420.660,232	7	508.099,184 420.663,68	20.536
7	508.099,184 420.663,68	8	508.097,5 420.649,368	14.411
8	508.097,5 420.649,368	9	508.094,655 420.638,884	10.863
9	508.094,655 420.638,884	10	508.081,811 420.613,591	28.367
10	508.081,811 420.613,591	11	508.097,713 420.610,259	16.247
11	508.097,713 420.610,259	12	508.105,32 420.616,753	10.002
12	508.105,32 420.616,753	13	508.107,8 420.622,013	5.815
13	508.107,8 420.622,013	14	508.108,385 420.623,744	1.827
14	508.108,385 420.623,744	15	508.109,897 420.628,216	4.721
15	508.109,897 420.628,216	16	508.111,794 420.634,687	6.743
16	508.111,794 420.634,687	1	508.112,484 420.637,881	3.268

** Lungimile segmentelor sunt determinate în planul de proiecție Stereo 70 și sunt rotunjite la 1 milimetru.

*** Distanța dintre puncte este formată din segmente cumulate ce sunt mai mici decât valoarea 1 milimetru.

**DATE DESPRE IMOBILUL NR. 2734**

Oficiul de Cadastru și Publicitate Imobiliară ARGES
Biroul de Cadastru și Publicitate Imobiliară Campulung

A. Partea I. Descrierea imobilului

TEREN Intravilan

Adresa: Loc. Selari, Nr. 122, Jud. Arges

Nr. Crt	Nr cadastral Nr. topografic	Suprafața* (mp)	Observații / Referințe
A1	82490	3.680	Sector cadastral:31 Teren neimprijmit;

Construcții

Crt	Nr cadastral Nr. topografic	Adresa	Observații / Referințe
A1.1	82490-C1	Loc. Selari, Nr. 122, Jud. Arges	Nr. niveluri:1; S. construita la sol:174 mp; S. construita desfasurata:174 mp; Locuinta P construita in anul 1958
A1.2	82490-C2	Loc. Selari, Nr. 122, Jud. Arges	Nr. niveluri:1; S. construita la sol:163 mp; S. construita desfasurata:163 mp; Anexa P construita in anul 1990
A1.3		Loc. Selari, Nr. 122, Jud. Arges	Nr. niveluri:1; S. construita la sol:42 mp; S. construita desfasurata:42 mp;

B. Partea II. Proprietari și acte

Inscrieri privitoare la dreptul de proprietate și alte drepturi reale	Referințe	
12497 / 08/06/2022		
Act Notarial nr. 85/2022, din 06/06/2022 emis de Ionescu Iulia;		
B9	Intabulare, drept de PROPRIETATE-bun propriu, dobandit prin Conventie, cota actuala 1/1, cota initiala 1/1 1) STÂNCILĂ GABRIEL	A1, A1.1, A1.2
/		
Act Normativ nr. 7, din 13/03/1996 emis de PARLAMENT (art. 12 alin. 16);		
B10	Intabulare, drept de PROPRIETATE, dobandit prin Construire, cota actuala 1/1, cota initiala 1/1 1) STÂNCILĂ GABRIEL	A1.3

C. Partea III. SARCINI

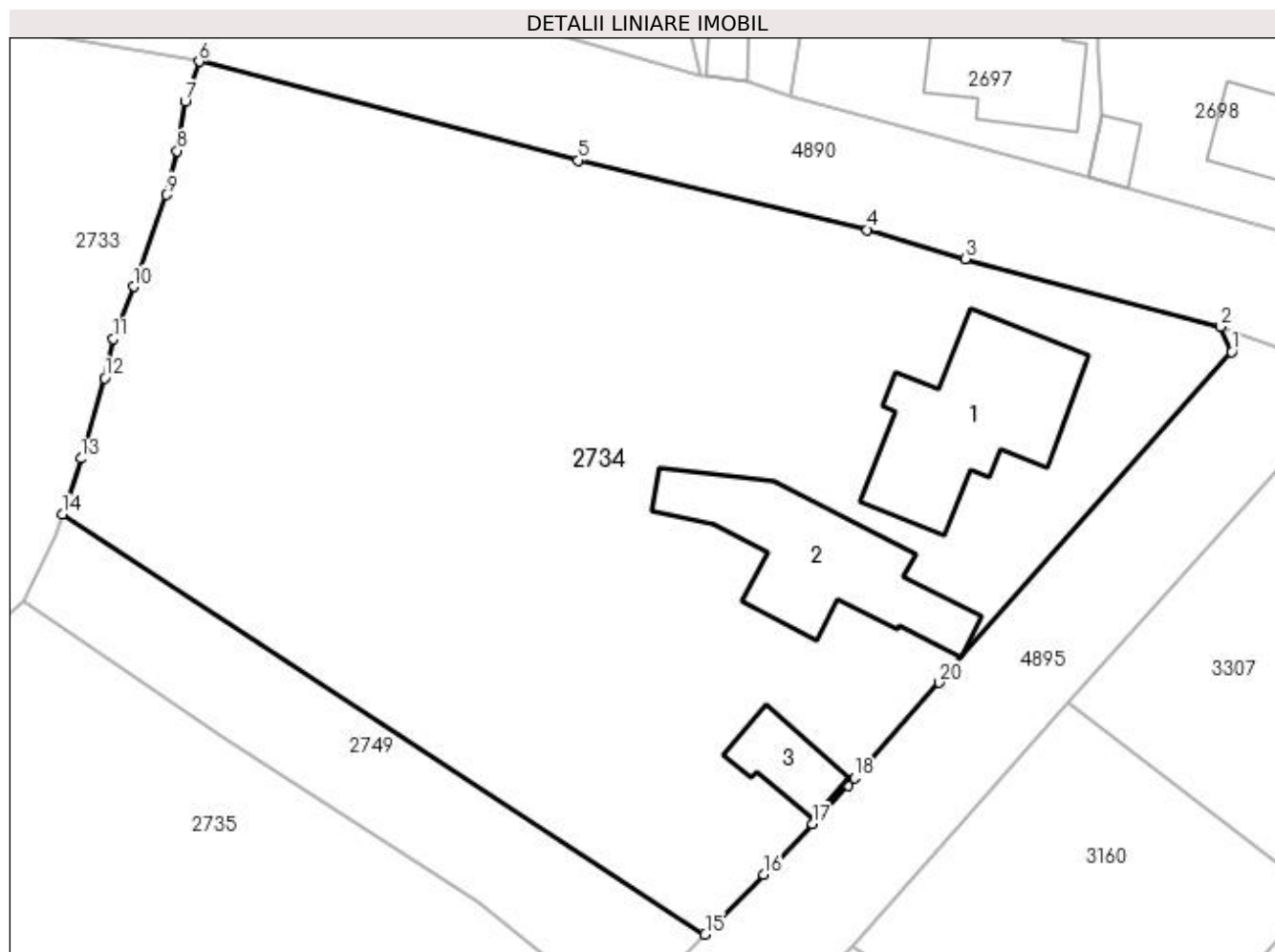
Inscrieri privind dezmembramintele dreptului de proprietate, drepturi reale de garanție și sarcini	Referințe	
12497 / 08/06/2022		
Act Notarial nr. 527, din 06/06/2022 emis de notar public Ionescu Iulia;		
C1	Intabulare, drept de UZUFRACT VIAGER, dobandit prin Conventie, cota actuala 1/1, cota initiala 1/1 1) STÂNCILĂ NORICA	A1, A1.1, A1.2

Anexa Nr. 1 La Partea I

Teren

Nr cadastral	Suprafața (mp)*	Observații / Referințe
82490	3.680	

* Suprafața este determinată în planul de proiecție Stereo 70.



Date referitoare la teren

Crt	Categorie folosință	Intra vilan	Suprafața (mp)	Tarla	Parcelă	Nr. topo	Observații / Referințe
1	curți constructii	DA	850	4	57,58,71	-	
2	faneata	DA	2.830	4	58,71,72	-	

Date referitoare la construcții

Crt	Număr	Destinație construcție	Supraf. (mp)	Situație juridică	Observații / Referințe
A1.1	82490-C1	construcții de locuințe	174	Cu acte	Nr. niveluri:1; S. construita la sol:174 mp; S. construita desfasurata:174 mp; Locuinta P construita in anul 1958
A1.2	82490-C2	construcții anexa	163	Cu acte	Nr. niveluri:1; S. construita la sol:163 mp; S. construita desfasurata:163 mp; Anexa P construita in anul 1990
A1.3		construcții anexa	42	Cu acte	Nr. niveluri:1; S. construita la sol:42 mp; S. construita desfasurata:42 mp;

Lungime Segmente

1) Valorile lungimilor segmentelor sunt obținute din proiecție în plan.

Punct început	X / Y	Punct sfârșit	X / Y	Lungime segment (** (m)
---------------	-------	---------------	-------	-------------------------

Punct început	X / Y	Punct sfârșit	X / Y	Lungime segment (** (m)
1	508.202,745 420.636,833	2	508.201,858 420.638,846	2.2
2	508.201,858 420.638,846	3	508.181,23 420.644,31	21.339
3	508.181,23 420.644,31	4	508.173,341 420.646,651	8.229
4	508.173,341 420.646,651	5	508.149,992 420.652,26	24.013
5	508.149,992 420.652,26	6	508.119,428 420.660,232	31.587
6	508.119,428 420.660,232	7	508.118,269 420.656,991	3.442
7	508.118,269 420.656,991	8	508.117,647 420.653,015	4.024
8	508.117,647 420.653,015	9	508.116,771 420.649,483	3.639
9	508.116,771 420.649,483	10	508.114,129 420.642,072	7.868
10	508.114,129 420.642,072	11	508.112,484 420.637,881	4.502
11	508.112,484 420.637,881	12	508.111,794 420.634,687	3.268
12	508.111,794 420.634,687	13	508.109,897 420.628,216	6.743
13	508.109,897 420.628,216	14	508.108,385 420.623,744	4.721
14	508.108,385 420.623,744	15	508.160,244 420.589,833	61.962
15	508.160,244 420.589,833	16	508.164,955 420.594,676	6.756
16	508.164,955 420.594,676	17	508.168,913 420.598,731	5.666
17	508.168,913 420.598,731	18	508.172,294 420.602,452	5.028
18	508.172,294 420.602,452	19	508.171,772 420.601,845	0.801
19	508.171,772 420.601,845	20	508.179,142 420.610,126	11.086
20	508.179,142 420.610,126	1	508.202,745 420.636,833	35.642

** Lungimile segmentelor sunt determinate în planul de proiecție Stereo 70 și sunt rotunjite la 1 milimetru.

*** Distanța dintre puncte este formată din segmente cumulate ce sunt mai mici decât valoarea 1 milimetru.

**DATE DESPRE IMOBILUL NR. 2735**

Oficiul de Cadastru și Publicitate Imobiliară ARGES
Biroul de Cadastru și Publicitate Imobiliară Campulung

A. Partea I. Descrierea imobilului

TEREN Intravilan

Adresa: Loc. Selari, Nr. 123, Jud. Arges

Nr. Crt	Nr cadastral Nr. topografic	Suprafața* (mp)	Observații / Referințe
A1		2.472	Sector cadastral:31 Teren imprejmuit;

Construcții

Crt	Nr cadastral Nr. topografic	Adresa	Observații / Referințe
A1.1		Loc. Selari, Nr. 123, Jud. Arges	Nr. niveluri:1; S. construita la sol:97 mp; S. construita desfasurata:97 mp;

B. Partea II. Proprietari și acte

Inscrieri privitoare la dreptul de proprietate și alte drepturi reale		Referințe
/		
Act Normativ nr. 7, din 13/03/1996 emis de PARLAMENT (art. 13 alin. 15);		
B1	Inscrierea provizorie, drept de PROPRIETATE, dobandit prin Lege, cota actuala 1/1, cota initiala 1/1 1) COMUNA VALEA MARE PRAVĂȚ , CIF:5010196	A1
Act Normativ nr. 7, din 13/03/1996 emis de PARLAMENT (art. 12 alin. 16);		
B3	Intabulare, drept de PROPRIETATE, dobandit prin Construire, cota actuala 1/1, cota initiala 1/1 1) SOLOMON GHEORGHE , lipsă CNP 2) SOLOMON NICOLAE , lipsă CNP	A1.1

C. Partea III. SARCINI .

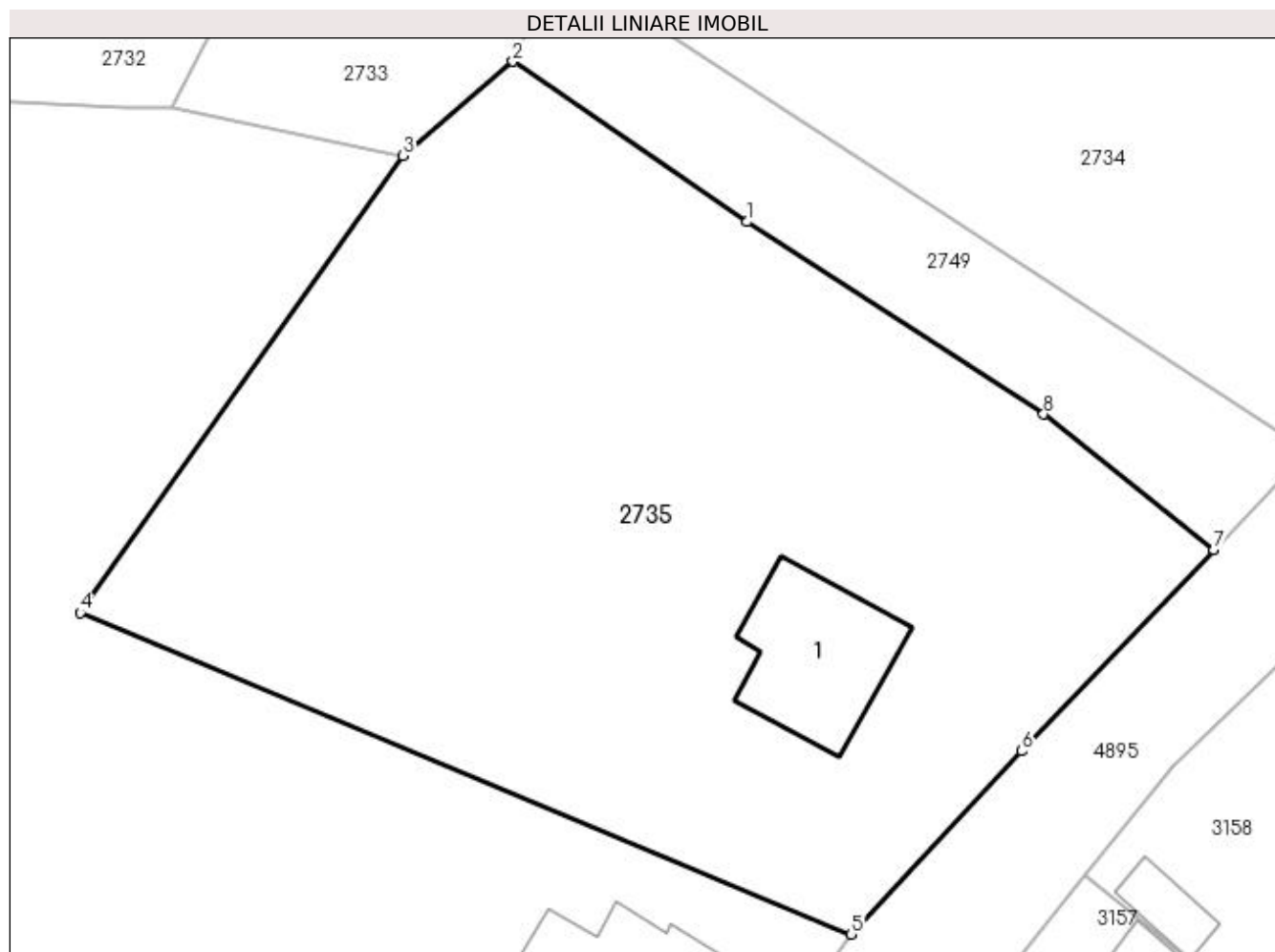
Inscrieri privind dezmembramintele dreptului de proprietate, drepturi reale de garanție și sarcini	Referințe
NU SUNT	

Anexa Nr. 1 La Partea I

Teren

Nr cadastral	Suprafața (mp)*	Observații / Referințe
	2.472	

* Suprafața este determinată în planul de proiecție Stereo 70.



Date referitoare la teren

Crt	Categorie folosință	Intra vilan	Suprafața (mp)	Tarla	Parcelă	Nr. topo	Observații / Referințe
1	curți constructii	DA	1.017	4	74	-	
2	livada	DA	1.455	4	69,70,73	-	

Date referitoare la construcții

Crt	Număr	Destinație construcție	Supraf. (mp)	Situație juridică	Observații / Referințe
A1.1		construcții de locuințe	97	Cu acte	Nr. niveluri:1; S. construita la sol:97 mp; S. construita desfasurata:97 mp;

Lungime Segmente

1) Valorile lungimilor segmentelor sunt obținute din proiecție în plan.

Punct început	X / Y	Punct sfârșit	X / Y	Lungime segment (** (m)
1	508.121,465 420.605,7	2	508.105,32 420.616,753	19.566
2	508.105,32 420.616,753	3	508.097,713 420.610,259	10.002
3	508.097,713 420.610,259	4	508.075,479 420.578,725	38.584

Punct început	X / Y	Punct sfârșit	X / Y	Lungime segment (** (m)
4	508.075,479 420.578,725	5	508.128,651 420.556,564	57.605
5	508.128,651 420.556,564	6	508.140,417 420.569,193	17.261
6	508.140,417 420.569,193	7	508.153,685 420.583,091	19.214
7	508.153,685 420.583,091	8	508.141,939 420.592,428	15.005
8	508.141,939 420.592,428	1	508.121,465 420.605,7	24.399

** Lungimile segmentelor sunt determinate în planul de proiecție Stereo 70 și sunt rotunjite la 1 milimetru.

*** Distanța dintre puncte este formată din segmente cumulate ce sunt mai mici decât valoarea 1 milimetru.

**DATE DESPRE IMOBILUL NR. 2736**

Oficiul de Cadastru și Publicitate Imobiliară ARGES
Biroul de Cadastru și Publicitate Imobiliară Campulung

A. Partea I. Descrierea imobilului

TEREN Intravilan

Adresa: Loc. Selari, Nr. 124, Jud. Arges

Nr. Crt	Nr cadastral Nr. topografic	Suprafața* (mp)	Observații / Referințe
A1		Din acte: 5.136 Masurata: 5.048	Sector cadastral:31 Teren imprejmuit;

Construcții

Crt	Nr cadastral Nr. topografic	Adresa	Observații / Referințe
A1.1		Loc. Selari, Nr. 124, Jud. Arges	Nr. niveluri:3; S. construita la sol:138 mp; S. construita desfasurata:194 mp; Locuință din cărămidă, acoperită cu țiglă
A1.2		Loc. Selari, Nr. 124, Jud. Arges	Nr. niveluri:1; S. construita la sol:53 mp; S. construita desfasurata:53 mp; Anexă din cărămidă, acoperită cu țiglă

B. Partea II. Proprietari și acte

Inscrieri privitoare la dreptul de proprietate și alte drepturi reale		Referințe
/		
Act Notarial nr. 4223, din 20/08/1993 emis de NOTARIATUL DE STAT LOCAL CÂMPULUNG (Certificat de căsătorie Nr. 122/28.08.1971 eliberat de Consiliul Popular al Orașului Câmpulung);		
B1	Intabulare, drept de PROPRIETATE bun comun , dobandit prin Conventie, cota actuala 1/1, cota initiala 1/1 1) OANCEA ION, căsători cu 2) OANCEA PUICA	A1
B2	Intabulare, drept de PROPRIETATE bun comun , dobandit prin Conventie, cota actuala 1/2, cota initiala 1/2 1) OANCEA ION, căsători cu 2) OANCEA PUICA	A1.1, A1.2
Act Normativ nr. 7, din 13/03/1996 emis de PARLAMENT (art. 13 alin. 15);		
B3	Inscrierea provizorie, drept de PROPRIETATE, dobandit prin Lege, cota actuala 1/2, cota initiala 1/2 1) COMUNA VALEA MARE PRAVAT, CIF:5010196	A1.1, A1.2

C. Partea III. SARCINI .

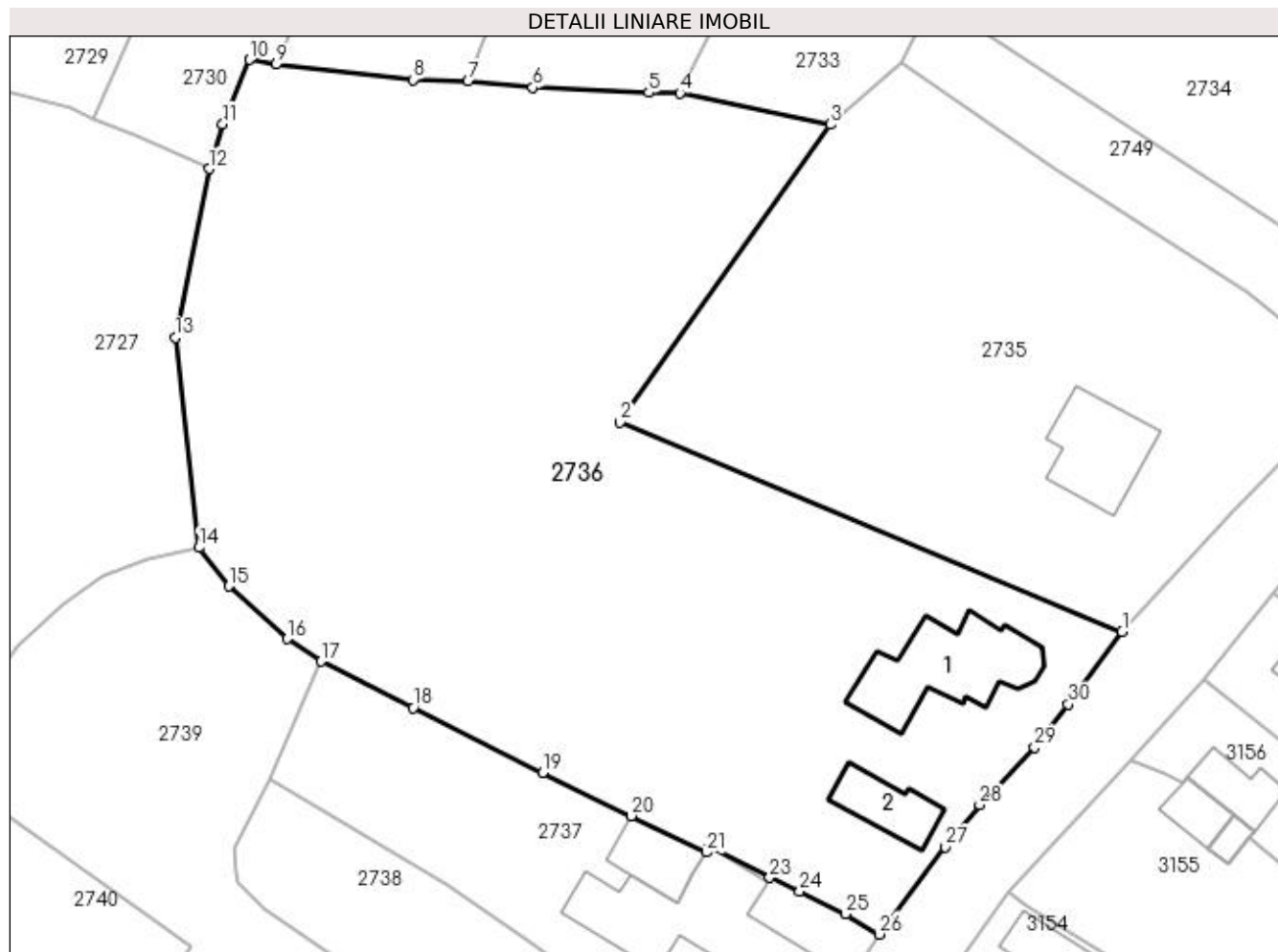
Inscrieri privind dezmembramintele dreptului de proprietate, drepturi reale de garanție și sarcini	Referințe
NU SUNT	

Anexa Nr. 1 La Partea I

Teren

Nr cadastral	Suprafața (mp)*	Observații / Referințe
	Din acte: 5.136 Masurata: 5.048	

* Suprafața este determinată în planul de proiecție Stereo 70.



Date referitoare la teren

Crt	Categorie folosință	Intravilan	Suprafața (mp)	Tarla	Parcelă	Nr. topo	Observații / Referințe
1	curți construcții	DA	985	4	75	-	
2	faneata	DA	2.254	4	76-78	-	
3	livada	DA	1.809	4	68	-	

Date referitoare la construcții

Crt	Număr	Destinație construcție	Supraf. (mp)	Situație juridică	Observații / Referințe
A1.1		construcții de locuințe	138	Cu acte	Nr. niveluri:3; S. construita la sol:138 mp; S. construita desfasurata:194 mp; Locuință din cărămidă, acoperită cu țiglă
A1.2		construcții anexa	53	Cu acte	Nr. niveluri:1; S. construita la sol:53 mp; S. construita desfasurata:53 mp; Anexă din cărămidă, acoperită cu țiglă

Lungime Segmente

1) Valorile lungimilor segmentelor sunt obținute din proiecție în plan.

Punct început	X / Y	Punct sfârșit	X / Y	Lungime segment (** (m)	Punct început	X / Y	Punct sfârșit	X / Y	Lungime segment (** (m)
---------------	-------	---------------	-------	-------------------------	---------------	-------	---------------	-------	-------------------------

Punct început	X / Y	Punct sfârșit	X / Y	Lungime segment (** (m)
1	508.128,651 420.556,564	2	508.075,479 420.578,725	57.605
3	508.097,713 420.610,259	4	508.081,811 420.613,591	16.247
5	508.078,504 420.613,636	6	508.066,222 420.614,184	12.294
7	508.059,35 420.614,831	8	508.053,524 420.615,009	5.829
9	508.039,044 420.616,636	10	508.036,209 420.617,127	2.877
11	508.033,383 420.610,321	12	508.031,936 420.605,561	4.975
13	508.028,336 420.587,684	14	508.030,85 420.565,45	22.376
15	508.034,002 420.561,377	16	508.040,223 420.555,782	8.367
17	508.043,797 420.553,387	18	508.053,54 420.548,473	10.912
19	508.067,247 420.541,582	20	508.076,65 420.537,033	10.446
21	508.084,574 420.533,171	22	508.084,918 420.533,723	0.65
23	508.091,335 420.530,502	24	508.094,484 420.529,019	3.481
25	508.099,342 420.526,65	26	508.102,892 420.524,485	4.158
27	508.109,899 420.533,76	28	508.113,57 420.538,204	5.764
29	508.119,408 420.544,291	30	508.122,948 420.548,838	5.763

Punct început	X / Y	Punct sfârșit	X / Y	Lungime segment (** (m)
2	508.075,479 420.578,725	3	508.097,713 420.610,259	38.584
4	508.081,811 420.613,591	5	508.078,504 420.613,636	3.307
6	508.066,222 420.614,184	7	508.059,35 420.614,831	6.902
8	508.053,524 420.615,009	9	508.039,044 420.616,636	14.571
10	508.036,209 420.617,127	11	508.033,383 420.610,321	7.369
12	508.031,936 420.605,561	13	508.028,336 420.587,684	18.236
14	508.030,85 420.565,45	15	508.034,002 420.561,377	5.15
16	508.040,223 420.555,782	17	508.043,797 420.553,387	4.302
18	508.053,54 420.548,473	19	508.067,247 420.541,582	15.342
20	508.076,65 420.537,033	21	508.084,574 420.533,171	8.815
22	508.084,918 420.533,723	23	508.091,335 420.530,502	7.18
24	508.094,484 420.529,019	25	508.099,342 420.526,65	5.405
26	508.102,892 420.524,485	27	508.109,899 420.533,76	11.624
28	508.113,57 420.538,204	29	508.119,408 420.544,291	8.434
30	508.122,948 420.548,838	1	508.128,651 420.556,564	9.603

** Lungimile segmentelor sunt determinate în planul de proiecție Stereo 70 și sunt rotunjite la 1 milimetru.

*** Distanța dintre puncte este formată din segmente cumulate ce sunt mai mici decât valoarea 1 milimetru.

**DATE DESPRE IMOBILUL NR. 2737**

Oficiul de Cadastru și Publicitate Imobiliară ARGES
Biroul de Cadastru și Publicitate Imobiliară Campulung

A. Partea I. Descrierea imobilului

TEREN Intravilan

Adresa: Loc. Selari, Nr. 125, Jud. Arges

Nr. Crt	Nr cadastral Nr. topografic	Suprafața* (mp)	Observații / Referințe
A1	80555	Din acte: 907 Masurata: 1.015	Sector cadastral:31 Teren imprejmuit;

Construcții

Crt	Nr cadastral Nr. topografic	Adresa	Observații / Referințe
A1.1	80555-C1	Loc. Selari, Nr. 125, Jud. Arges	Nr. niveluri:1; S. construita la sol:192 mp; S. construita desfasurata:192 mp;
A1.2	80555-C2	Loc. Selari, Nr. 125, Jud. Arges	Nr. niveluri:1; S. construita la sol:50 mp; S. construita desfasurata:50 mp; se rectifica cf.art.12,alin.16 (Legea7/1996)

B. Partea II. Proprietari și acte

Inscrieri privitoare la dreptul de proprietate și alte drepturi reale		Referințe
14024 / 08/09/2011		
Act Notarial nr. 3571, din 21/07/1993 emis de BNP MARGARETA PETRESCU (act administrativ nr. 7736/05-09-2011 emis de PRIMARIA VALEA MARE PRAVAT; act administrativ nr. 7737/05-09-2011 emis de PRIMARIA VALEA MARE PRAVAT; act administrativ nr. DM-663093/20-10-2000 emis de PRIMARIA VALEA MARE PRAVAT; act administrativ nr. 8914/06-10-2011 emis de PRIMARIA VALEA MARE PRAVAT;);		
B1	Intabulare, drept de PROPRIETATE, dobandit prin Conventie, cota actuala 1/2, cota initiala 1/1 1) MAILAT VALERICA	A1, A1.1, A1.2
16694 / 04/08/2022		
Act Notarial nr. 106, din 03/08/2022 emis de Zipisi Cornelia;		
B2	Intabulare, drept de PROPRIETATE-bun propriu, dobandit prin Succesiune, cota actuala 1/8, cota initiala 1/8 1) MAILAT VALERICA	A1, A1.1, A1.2
B3	Intabulare, drept de PROPRIETATE-bun propriu, dobandit prin Succesiune, cota actuala 3/8, cota initiala 3/8 1) MAILAT MARIA CRISTINA	A1, A1.1, A1.2

C. Partea III. SARCINI .

Inscrieri privind dezmembramintele dreptului de proprietate, drepturi reale de garanție și sarcini	Referințe
NU SUNT	

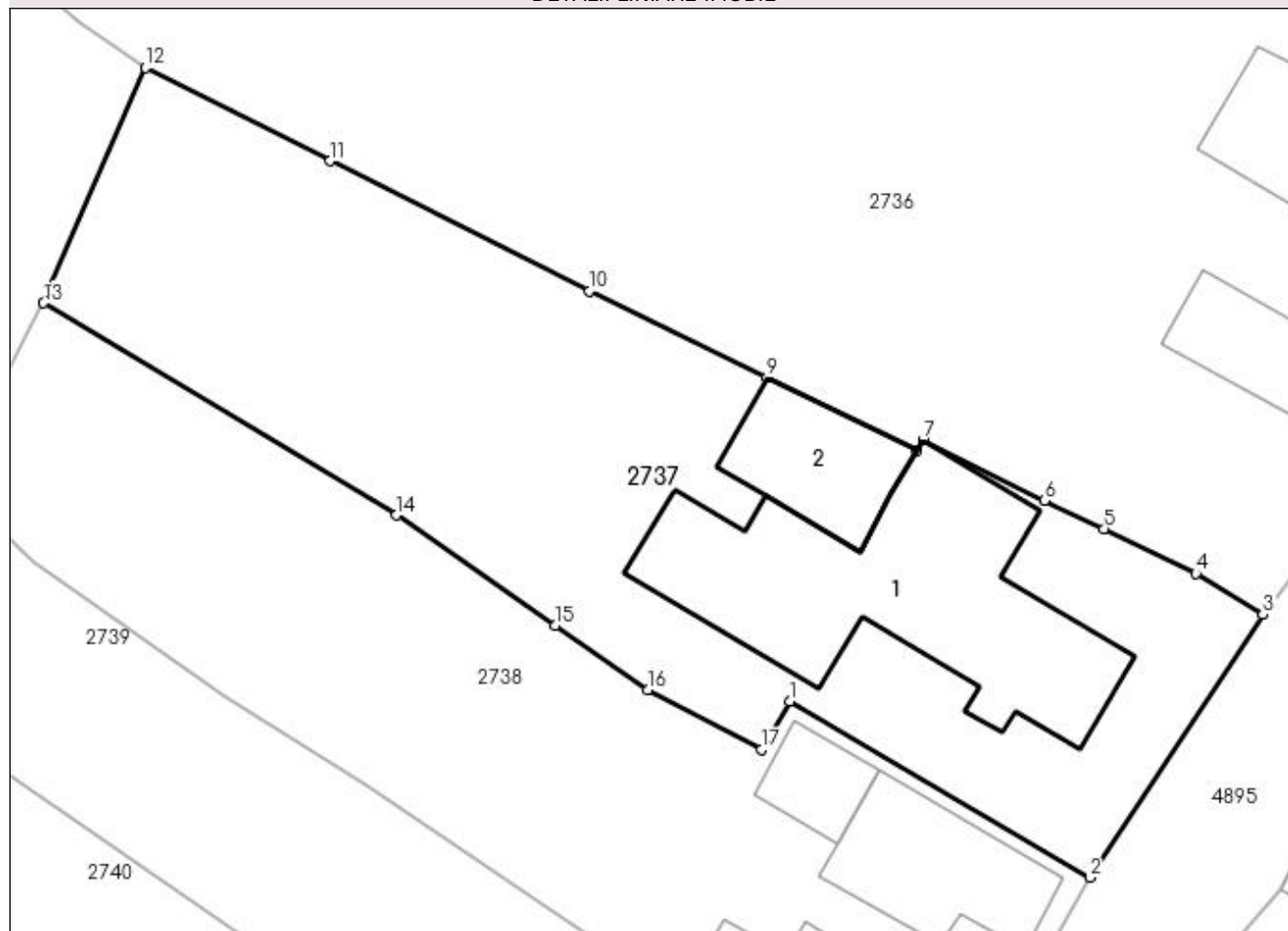
Anexa Nr. 1 La Partea I

Teren

Nr cadastral	Suprafața (mp)*	Observații / Referințe
80555	Din acte: 907 Masurata: 1.015	

* Suprafața este determinată în planul de proiecție Stereo 70.

DETALII LINIARE IMOBIL



Date referitoare la teren

Crt	Categorie folosință	Intravilan	Suprafața (mp)	Tarla	Parcelă	Nr. topo	Observații / Referințe
1	curți constructii	DA	529	4	80	-	
2	arabil	DA	486	4	79	-	

Date referitoare la construcții

Crt	Număr	Destinație construcție	Supraf. (mp)	Situație juridică	Observații / Referințe
A1.1	80555-C1	construcții de locuințe	192	Cu acte	Nr. niveluri:1; S. construita la sol:192 mp; S. construita desfasurata:192 mp;
A1.2	80555-C2	construcții anexa	Din acte: 30 Masurata: 50	Cu acte	Nr. niveluri:1; S. construita la sol:50 mp; S. construita desfasurata:50 mp; se rectifica cf. art.12,alin.16(Legea7/1996)

Lungime Segmente

1) Valorile lungimilor segmentelor sunt obținute din proiecție în plan.

Punct început	X / Y	Punct sfârșit	X / Y	Lungime segment (** (m)
1	508.077,872 420.519,894	2	508.093,727 420.510,583	18.387

Punct început	X / Y	Punct sfârșit	X / Y	Lungime segment (** (m)
2	508.093,727 420.510,583	3	508.102,892 420.524,485	16.651
3	508.102,892 420.524,485	4	508.099,342 420.526,65	4.158
4	508.099,342 420.526,65	5	508.094,484 420.529,019	5.405
5	508.094,484 420.529,019	6	508.091,335 420.530,502	3.481
6	508.091,335 420.530,502	7	508.084,918 420.533,723	7.18
7	508.084,918 420.533,723	8	508.084,574 420.533,171	0.65
8	508.084,574 420.533,171	9	508.076,65 420.537,033	8.815
9	508.076,65 420.537,033	10	508.067,247 420.541,582	10.446
10	508.067,247 420.541,582	11	508.053,54 420.548,473	15.342
11	508.053,54 420.548,473	12	508.043,797 420.553,387	10.912
12	508.043,797 420.553,387	13	508.038,392 420.540,949	13.562
13	508.038,392 420.540,949	14	508.057,073 420.529,74	21.786
14	508.057,073 420.529,74	15	508.065,462 420.523,914	10.214
15	508.065,462 420.523,914	16	508.070,354 420.520,517	5.956
16	508.070,354 420.520,517	17	508.076,391 420.517,36	6.813
17	508.076,391 420.517,36	1	508.077,872 420.519,894	2.935

** Lungimile segmentelor sunt determinate în planul de proiecție Stereo 70 și sunt rotunjite la 1 milimetru.

*** Distanța dintre puncte este formată din segmente cumulate ce sunt mai mici decât valoarea 1 milimetru.

**DATE DESPRE IMOBILUL NR. 2738**

Oficiul de Cadastru și Publicitate Imobiliară ARGES
Biroul de Cadastru și Publicitate Imobiliară Campulung

A. Partea I. Descrierea imobilului

TEREN Intravilan

Adresa: Loc. Selari, Nr. 126, Jud. Arges

Nr. Crt	Nr cadastral Nr. topografic	Suprafața* (mp)	Observații / Referințe
A1		853	Sector cadastral:31 Teren imprejmuit;

Construcții

Crt	Nr cadastral Nr. topografic	Adresa	Observații / Referințe
A1.1		Loc. Selari, Nr. 126, Jud. Arges	Nr. niveluri:1; S. construita la sol:64 mp; S. construita desfasurata:64 mp;
A1.2		Loc. Selari, Nr. 126, Jud. Arges	Nr. niveluri:1; S. construita la sol:23 mp; S. construita desfasurata:23 mp;
A1.3		Loc. Selari, Nr. 126, Jud. Arges	Nr. niveluri:1; S. construita la sol:42 mp; S. construita desfasurata:42 mp;

B. Partea II. Proprietari și acte

Inscrieri privitoare la dreptul de proprietate și alte drepturi reale	Referințe
/	
Act Normativ nr. 7, din 13/03/1996 emis de PARLAMENT (art. 13 alin. 15);	
B1	A1, A1.1, A1.2, A1.3
Inscrierea provizorie, drept de PROPRIETATE, dobandit prin Lege, cota actuala 1/1, cota initiala 1/1 1) COMUNA VALEA MARE PRAVAT, CIF:5010196	

C. Partea III. SARCINI .

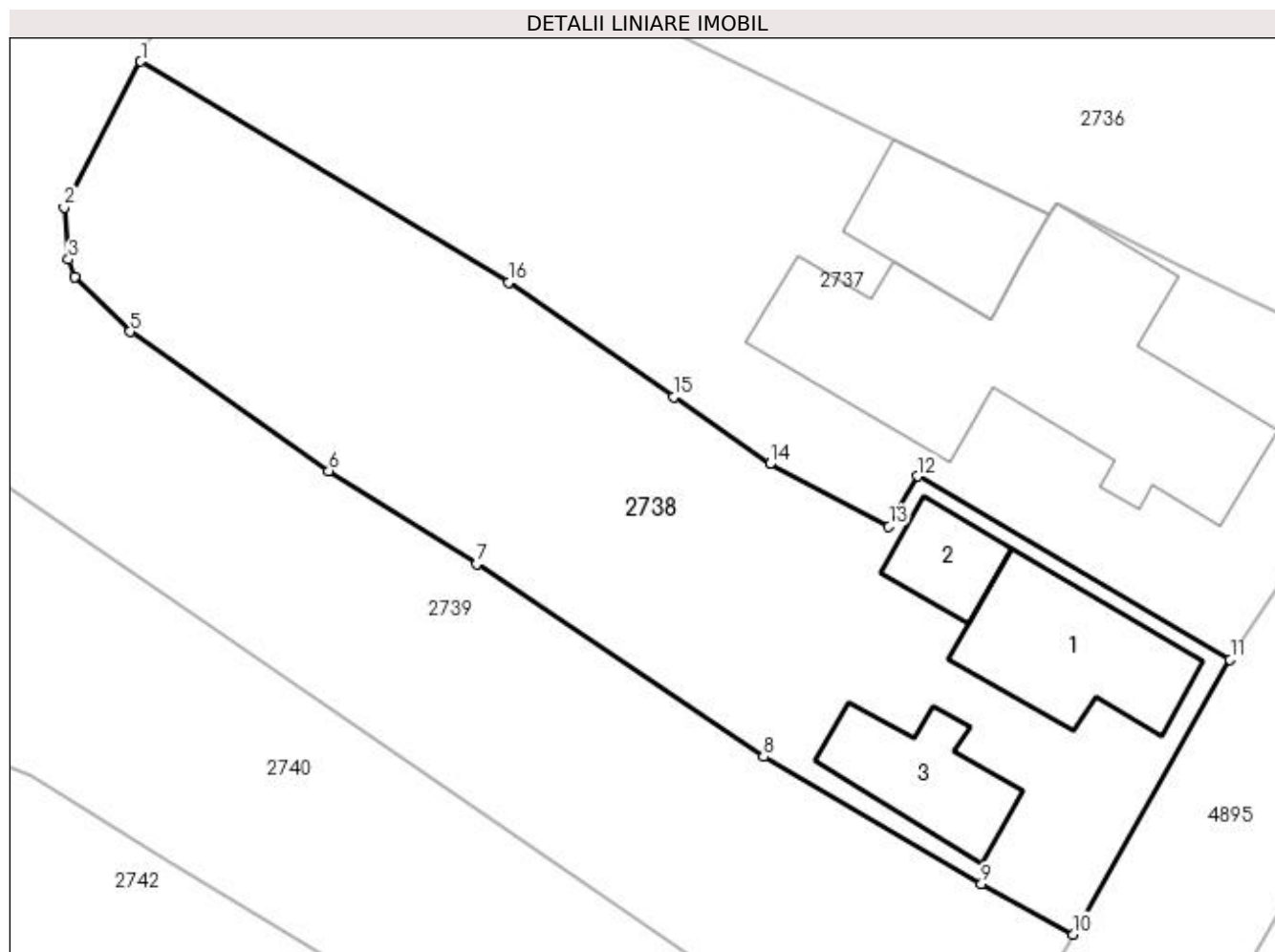
Inscrieri privind dezmembramintele dreptului de proprietate, drepturi reale de garanție și sarcini	Referințe
NU SUNT	

Anexa Nr. 1 La Partea I

Teren

Nr cadastral	Suprafața (mp)*	Observații / Referințe
	853	

* Suprafața este determinată în planul de proiecție Stereo 70.



Date referitoare la teren

Crt	Categorie folosință	Intravilan	Suprafața (mp)	Tarla	Parcelă	Nr. topo	Observații / Referințe
1	curți constructii	DA	440	4	81	-	
2	faneata	DA	413	4	82	-	

Date referitoare la construcții

Crt	Număr	Destinație construcție	Supraf. (mp)	Situație juridică	Observații / Referințe
A1.1		construcții de locuințe	64	Cu acte	Nr. niveluri:1; S. construita la sol:64 mp; S. construita desfasurata:64 mp;
A1.2		construcții anexa	23	Cu acte	Nr. niveluri:1; S. construita la sol:23 mp; S. construita desfasurata:23 mp;
A1.3		construcții anexa	42	Cu acte	Nr. niveluri:1; S. construita la sol:42 mp; S. construita desfasurata:42 mp;

Lungime Segmente

1) Valorile lungimilor segmentelor sunt obținute din proiecție în plan.

Punct început	X / Y	Punct sfârșit	X / Y	Lungime segment (** (m)
1	508.038,392 420.540,949	2	508.034,5 420.533,55	8.36

Punct început	X / Y	Punct sfârșit	X / Y	Lungime segment (** (m)
2	508.034,5 420.533,55	3	508.034,72 420.530,908	2.651
3	508.034,72 420.530,908	4	508.035,037 420.529,991	0.97
4	508.035,037 420.529,991	5	508.037,848 420.527,235	3.937
5	508.037,848 420.527,235	6	508.047,942 420.520,156	12.329
6	508.047,942 420.520,156	7	508.055,457 420.515,444	8.87
7	508.055,457 420.515,444	8	508.070,023 420.505,658	17.548
8	508.070,023 420.505,658	9	508.081,103 420.499,195	12.827
9	508.081,103 420.499,195	10	508.085,743 420.496,634	5.3
10	508.085,743 420.496,634	11	508.093,727 420.510,583	16.072
11	508.093,727 420.510,583	12	508.077,872 420.519,894	18.387
12	508.077,872 420.519,894	13	508.076,391 420.517,36	2.935
13	508.076,391 420.517,36	14	508.070,354 420.520,517	6.813
14	508.070,354 420.520,517	15	508.065,462 420.523,914	5.956
15	508.065,462 420.523,914	16	508.057,073 420.529,74	10.214
16	508.057,073 420.529,74	1	508.038,392 420.540,949	21.786

** Lungimile segmentelor sunt determinate în planul de proiecție Stereo 70 și sunt rotunjite la 1 milimetru.

*** Distanța dintre puncte este formată din segmente cumulate ce sunt mai mici decât valoarea 1 milimetru.

**DATE DESPRE IMOBILUL NR. 2739**

Oficiul de Cadastru și Publicitate Imobiliară ARGES
Biroul de Cadastru și Publicitate Imobiliară Campulung

A. Partea I. Descrierea imobilului

TEREN Intravilan

Adresa: Loc. Selari, Jud. Arges

Nr. Crt	Nr cadastral Nr. topografic	Suprafața* (mp)	Observații / Referințe
A1		1.609	Sector cadastral:31 Teren neimprejmuit;

B. Partea II. Proprietari și acte

Inscrieri privitoare la dreptul de proprietate și alte drepturi reale		Referințe
/		
Act Normativ nr. 7, din 13/03/1996 emis de PARLAMENT (art. 13 alin. 15);		
B1	Inscrierea provizorie, drept de PROPRIETATE, dobandit prin Lege, cota actuala 1/1, cota initiala 1/1 1) COMUNA VALEA MARE PRAVAT, CIF:5010196	A1

C. Partea III. SARCINI .

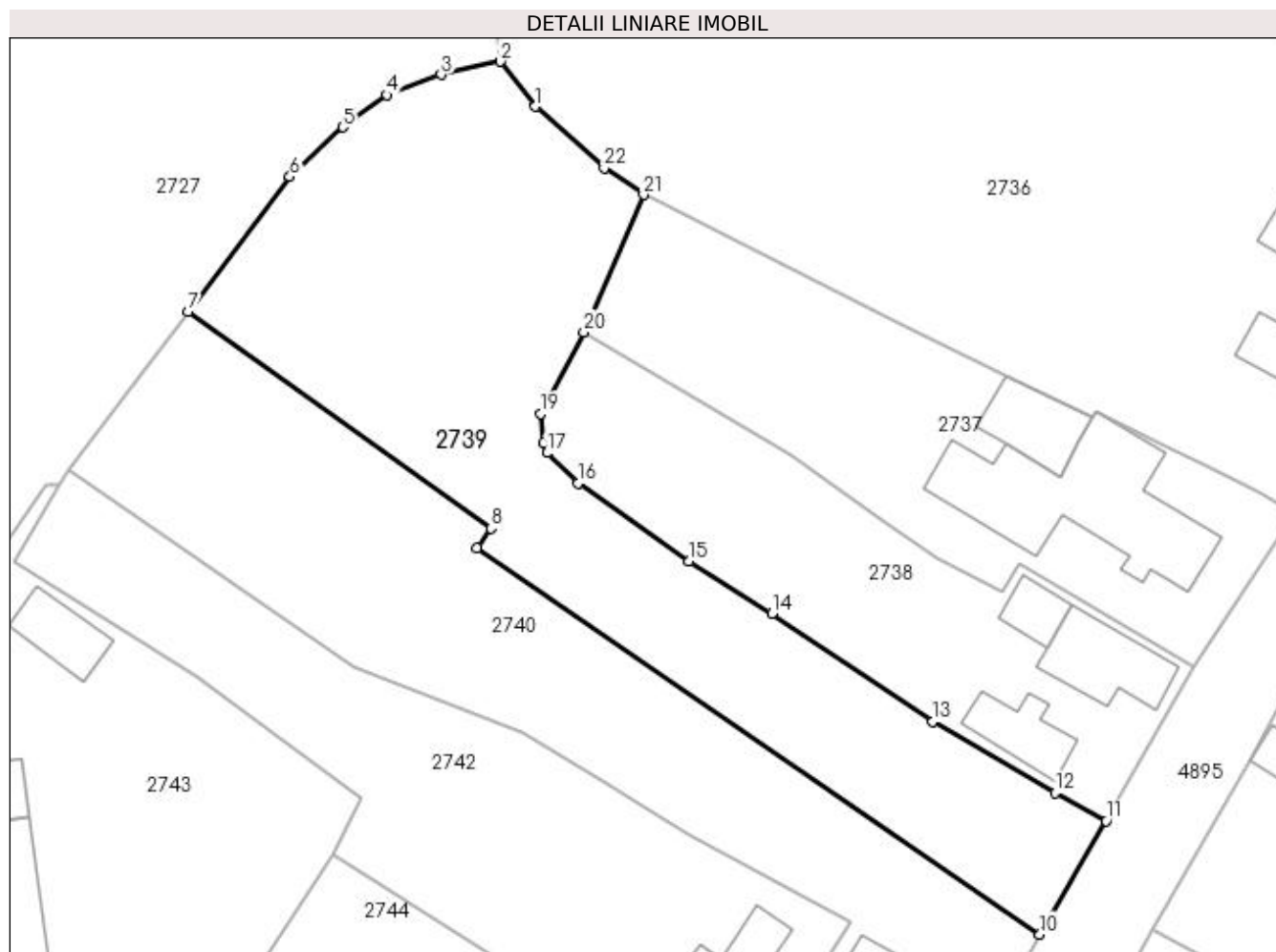
Inscrieri privind dezmembramintele dreptului de proprietate, drepturi reale de garanție și sarcini	Referințe
NU SUNT	

Anexa Nr. 1 La Partea I

Teren

Nr cadastral	Suprafața (mp)*	Observații / Referințe
	1.609	

* Suprafața este determinată în planul de proiecție Stereo 70.



Date referitoare la teren

Crt	Categorie folosință	Intra vilan	Suprafața (mp)	Tarla	Parcelă	Nr. topo	Observații / Referințe
1	curți constructii	DA	185	4	85	-	
2	faneata	DA	1.424	4	83,84	-	

Lungime Segmente

1) Valorile lungimilor segmentelor sunt obținute din proiecție în plan.

Punct început	X / Y	Punct sfârșit	X / Y	Lungime segment (** (m)
1	508.034,002 420.561,377	2	508.030,85 420.565,45	5.15
3	508.025,429 420.564,256	4	508.020,566 420.562,415	5.2
5	508.016,545 420.559,51	6	508.011,732 420.555,008	6.59
7	508.002,508 420.542,779	8	508.029,954 420.523,138	33.75

Punct început	X / Y	Punct sfârșit	X / Y	Lungime segment (** (m)
2	508.030,85 420.565,45	3	508.025,429 420.564,256	5.551
4	508.020,566 420.562,415	5	508.016,545 420.559,51	4.961
6	508.011,732 420.555,008	7	508.002,508 420.542,779	15.318
8	508.029,954 420.523,138	9	508.028,718 420.521,352	2.172

Punct început	X / Y	Punct sfârșit	X / Y	Lungime segment (** (m)
9	508.028,718 420.521,352	10	508.079,734 420.486,36	61.863
11	508.085,743 420.496,634	12	508.081,103 420.499,195	5.3
13	508.070,023 420.505,658	14	508.055,457 420.515,444	17.548
15	508.047,942 420.520,156	16	508.037,848 420.527,235	12.329
17	508.035,037 420.529,991	18	508.034,72 420.530,908	0.97
19	508.034,5 420.533,55	20	508.038,392 420.540,949	8.36
21	508.043,797 420.553,387	22	508.040,223 420.555,782	4.302

Punct început	X / Y	Punct sfârșit	X / Y	Lungime segment (** (m)
10	508.079,734 420.486,36	11	508.085,743 420.496,634	11.902
12	508.081,103 420.499,195	13	508.070,023 420.505,658	12.827
14	508.055,457 420.515,444	15	508.047,942 420.520,156	8.87
16	508.037,848 420.527,235	17	508.035,037 420.529,991	3.937
18	508.034,72 420.530,908	19	508.034,5 420.533,55	2.651
20	508.038,392 420.540,949	21	508.043,797 420.553,387	13.562
22	508.040,223 420.555,782	1	508.034,002 420.561,377	8.367

** Lungimile segmentelor sunt determinate în planul de proiecție Stereo 70 și sunt rotunjite la 1 milimetru.

*** Distanța dintre puncte este formată din segmente cumulate ce sunt mai mici decât valoarea 1 milimetru.

**DATE DESPRE IMOBILUL NR. 2740**

Oficiul de Cadastru și Publicitate Imobiliară ARGES
Biroul de Cadastru și Publicitate Imobiliară Campulung

A. Partea I. Descrierea imobilului

TEREN Intravilan

Adresa: Loc. Selari, Nr. 127, Jud. Arges, Punct "Camin casa"

Nr. Crt	Nr cadastral Nr. topografic	Suprafața* (mp)	Observații / Referințe
A1	81063	1.340	Sector cadastral:31 Teren neimprejmut;

Construcții

Crt	Nr cadastral Nr. topografic	Adresa	Observații / Referințe
A1.1	81063-C1	Loc. Selari, Nr. 127, Jud. Arges, Punct "Camin casa"	Nr. niveluri:1; S. construita la sol:36 mp; S. construita desfasurata:36 mp; Anexa -parter

B. Partea II. Proprietari și acte

Inscrieri privitoare la dreptul de proprietate și alte drepturi reale		Referințe
2933 / 06/03/2017		
Act Notarial nr. 448, din 03/03/2017 emis de Zipisi Cornelia;		
B5	Intabulare, drept de PROPRIETATE, dobandit prin Conventie, cota actuala 1/1, cota initiala 1/1 1) ISBĂȘOIU BOGDAN-NICOLAE, necasatorit	A1, A1.1

C. Partea III. SARCINI

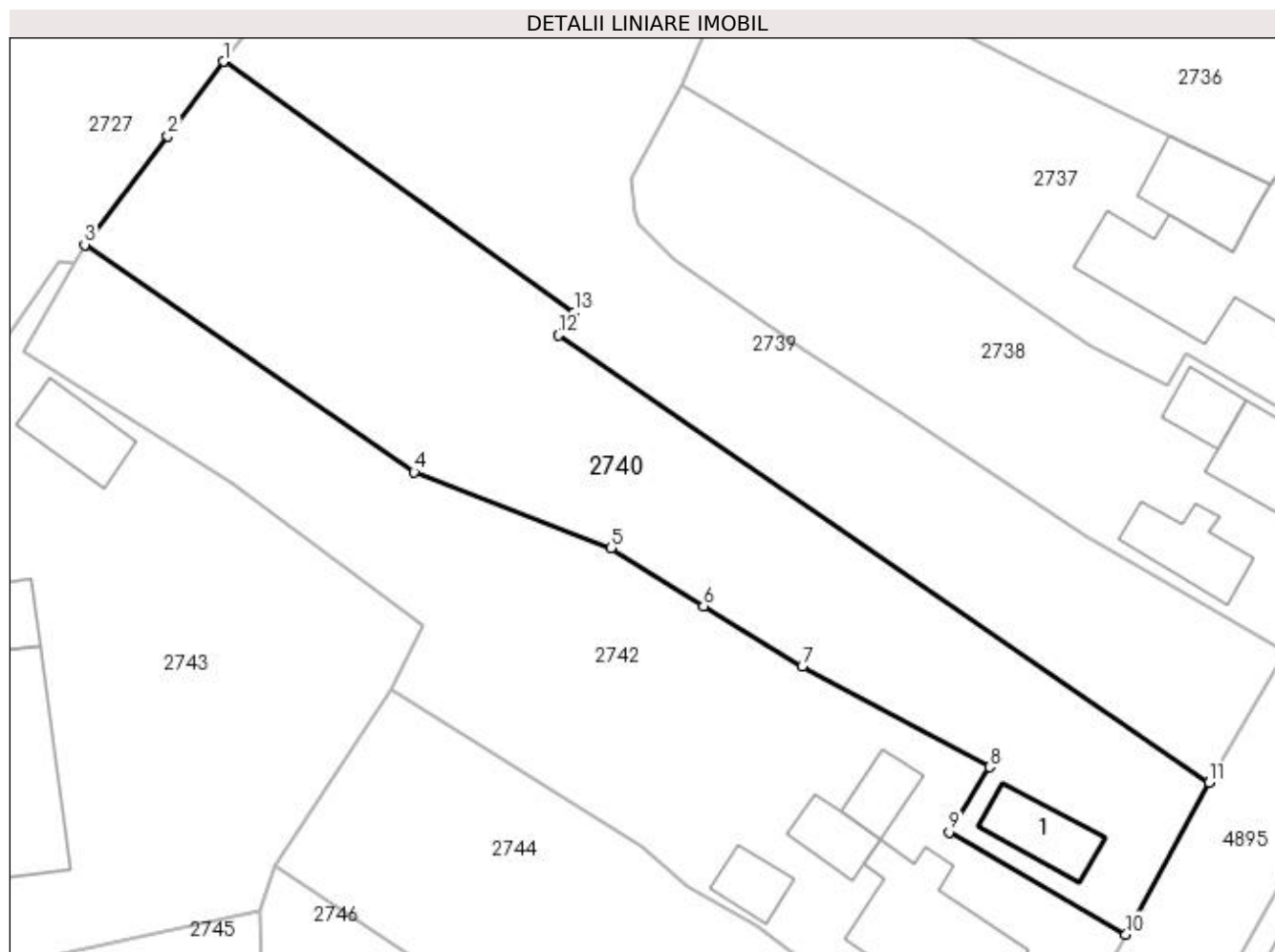
Inscrieri privind dezmembramintele dreptului de proprietate, drepturi reale de garanție și sarcini		Referințe
2933 / 06/03/2017		
Act Notarial nr. 448, din 03/03/2017 emis de Zipisi Cornelia;		
C6	Intabulare, drept de UZUFRUCT VIAGER, dobandit prin Conventie, cota actuala 1/1, cota initiala 1/1 1) STEFANESCU MARIA, vaduva 2) ISBASOIU MARIA IULIANA 3) ISBASOIU NICOLAE	A1, A1.1

Anexa Nr. 1 La Partea I

Teren

Nr cadastral	Suprafața (mp)*	Observații / Referințe
81063	1.340	

* Suprafața este determinată în planul de proiecție Stereo 70.



Date referitoare la teren

Crt	Categorie folosință	Intra vilan	Suprafața (mp)	Tarla	Parcelă	Nr. topo	Observații / Referințe
1	faneata	DA	1.340	4	84,85	-	

Date referitoare la construcții

Crt	Număr	Destinație construcție	Supraf. (mp)	Situație juridică	Observații / Referințe
A1.1	81063-C1	construcții anexa	36	Cu acte	Nr. niveluri:1; S. construita la sol:36 mp; S. construita desfasurata:36 mp; Anexa -parter

Lungime Segmente

1) Valorile lungimilor segmentelor sunt obținute din proiecție în plan.

Punct început	X / Y	Punct sfârșit	X / Y	Lungime segment (** (m)
1	508.002,508 420.542,779	2	507.998,165 420.536,934	7.282
2	507.998,165 420.536,934	3	507.991,653 420.528,444	10.7
3	507.991,653 420.528,444	4	508.017,453 420.510,649	31.342
4	508.017,453 420.510,649	5	508.032,864 420.504,705	16.518

Punct început	X / Y	Punct sfârșit	X / Y	Lungime segment (** (m)
5	508.032,864 420.504,705	6	508.040,121 420.500,159	8.563
6	508.040,121 420.500,159	7	508.047,844 420.495,431	9.055
7	508.047,844 420.495,431	8	508.062,501 420.487,555	16.639
8	508.062,501 420.487,555	9	508.059,371 420.482,445	5.992
9	508.059,371 420.482,445	10	508.073,198 420.474,45	15.972
10	508.073,198 420.474,45	11	508.079,734 420.486,36	13.586
11	508.079,734 420.486,36	12	508.028,718 420.521,352	61.863
12	508.028,718 420.521,352	13	508.029,954 420.523,138	2.172
13	508.029,954 420.523,138	1	508.002,508 420.542,779	33.75

** Lungimile segmentelor sunt determinate în planul de proiecție Stereo 70 și sunt rotunjite la 1 milimetru.

*** Distanța dintre puncte este formată din segmente cumulate ce sunt mai mici decât valoarea 1 milimetru.

**DATE DESPRE IMOBILUL NR. 2741**

Oficiul de Cadastru și Publicitate Imobiliară ARGES
Biroul de Cadastru și Publicitate Imobiliară Campulung

A. Partea I. Descrierea imobilului

TEREN Intravilan

Adresa: Loc. Selari, Nr. 121A, Jud. Arges

Nr. Crt	Nr cadastral Nr. topografic	Suprafața* (mp)	Observații / Referințe
A1	82380	213	Sector cadastral:31 Teren neimprejmuit;

Construcții

Crt	Nr cadastral Nr. topografic	Adresa	Observații / Referințe
A1.1	82380-C1	Loc. Selari, Nr. 121A, Jud. Arges	Nr. niveluri:1; S. construita la sol:30 mp; S. construita desfasurata:30 mp; Locuinta parter, an construire 1970

B. Partea II. Proprietari și acte

Inscrieri privitoare la dreptul de proprietate și alte drepturi reale		Referințe
8050 / 19/04/2021		
Hotarare Judecatoreasca nr. 1210, din 07/07/2020 emis de Judecatoria Campulung (Sentinta civila ; act administrativ nr 1651 din 06.04.2021, emis de Primaria Valea Mare Pravat;act administrativ nr 1652 din 06.04.2021, emis de Primaria Valea Mare Pravat);		
B1	Intabulare, drept de PROPRIETATE-bun propriu, dobandit prin lesire Din Indiviziune, cota actuala 1/1, cota initiala 1/1 1) DARIE VALER	A1, A1.1

C. Partea III. SARCINI .

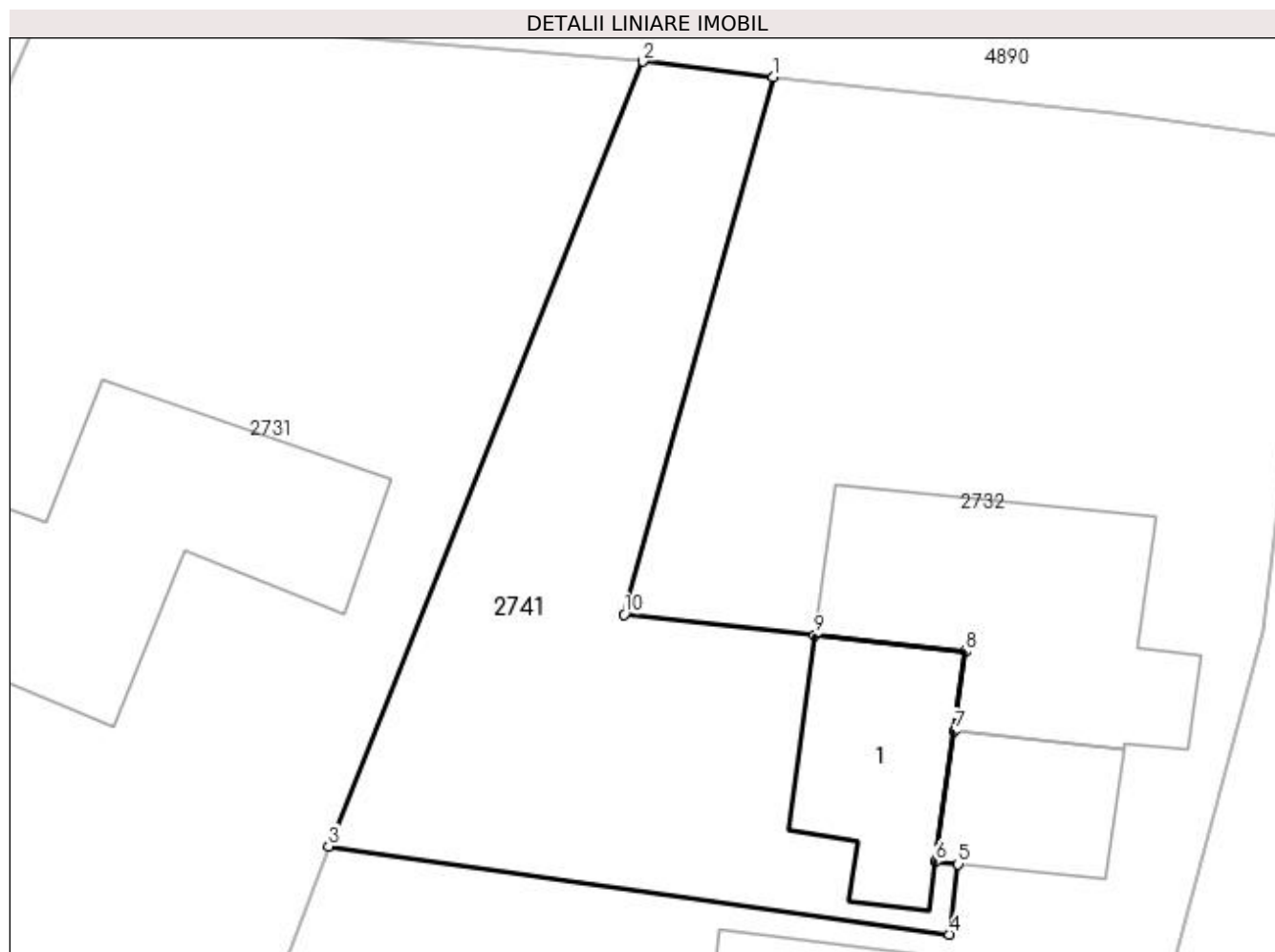
Inscrieri privind dezmembramintele dreptului de proprietate, drepturi reale de garanție și sarcini	Referințe
NU SUNT	

Anexa Nr. 1 La Partea I

Teren

Nr cadastral	Suprafața (mp)*	Observații / Referințe
82380	213	

* Suprafața este determinată în planul de proiecție Stereo 70.



Date referitoare la teren

Crt	Categorie folosință	Intra vilan	Suprafața (mp)	Tarla	Parcelă	Nr. topo	Observații / Referințe
1	curți constructii	DA	213	4	60	-	

Date referitoare la construcții

Crt	Număr	Destinație construcție	Supraf. (mp)	Situație juridică	Observații / Referințe
A1.1	82380-C1	construcții de locuințe	30	Cu acte	Nr. niveluri:1; S. construita la sol:30 mp; S. construita desfasurata:30 mp; Locuinta parter, an construire 1970

Lungime Segmente

1) Valorile lungimilor segmentelor sunt obținute din proiecție în plan.

Punct început	X / Y	Punct sfârșit	X / Y	Lungime segment (** (m)
1	508.083,11 420.665,595	2	508.079,276 420.666,052	3.861
2	508.079,276 420.666,052	3	508.070,056 420.643,04	24.79
3	508.070,056 420.643,04	4	508.088,273 420.640,454	18.4

Punct început	X / Y	Punct sfârșit	X / Y	Lungime segment (** (m)
4	508.088,273 420.640,454	5	508.088,529 420.642,514	2.076
5	508.088,529 420.642,514	6	508.087,869 420.642,581	0.663
6	508.087,869 420.642,581	7	508.088,415 420.646,412	3.87
7	508.088,415 420.646,412	8	508.088,747 420.648,742	2.354
8	508.088,747 420.648,742	9	508.084,324 420.649,225	4.449
9	508.084,324 420.649,225	10	508.078,729 420.649,835	5.628
10	508.078,729 420.649,835	1	508.083,11 420.665,595	16.358

** Lungimile segmentelor sunt determinate în planul de proiecție Stereo 70 și sunt rotunjite la 1 milimetru.

*** Distanța dintre puncte este formată din segmente cumulate ce sunt mai mici decât valoarea 1 milimetru.

**DATE DESPRE IMOBILUL NR. 2742**

Oficiul de Cadastru și Publicitate Imobiliară ARGES
Biroul de Cadastru și Publicitate Imobiliară Campulung

A. Partea I. Descrierea imobilului

TEREN Intravilan

Adresa: Loc. Selari, Nr. 128, Jud. Arges, PCT ACASA

Nr. Crt	Nr cadastral Nr. topografic	Suprafața* (mp)	Observații / Referințe
A1	81369	1.435	Sector cadastral:31 Teren neimprijmit;

Construcții

Crt	Nr cadastral Nr. topografic	Adresa	Observații / Referințe
A1.1	81369-C1	Loc. Selari, Nr. 128, Jud. Arges, PCT ACASA	Nr. niveluri:1; S. construita la sol:102 mp; S. construita desfasurata:102 mp; LOCUINTA; din 1966; din caramida
A1.2	81369-C2	Loc. Selari, Nr. 128, Jud. Arges, PCT ACASA	Nr. niveluri:2; S. construita la sol:25 mp; S. construita desfasurata:50 mp; GARAJ P+1; din 1966; din caramida
A1.3	81369-C3	Loc. Selari, Nr. 128, Jud. Arges, PCT ACASA	Nr. niveluri:1; S. construita la sol:23 mp; S. construita desfasurata:23 mp; GRAJD; din 1966; din caramida
A1.4	81369-C4	Loc. Selari, Nr. 128, Jud. Arges, PCT ACASA	Nr. niveluri:1; S. construita la sol:21 mp; S. construita desfasurata:21 mp; LOCUINTA; din 1980; din caramida arsa

B. Partea II. Proprietari și acte

Inscrieri privitoare la dreptul de proprietate și alte drepturi reale		Referințe
2931 / 06/03/2017		
Act Notarial nr. 448, din 03/03/2017 emis de Zipisi Cornelia;		
B3	Intabulare, drept de PROPRIETATE, dobandit prin Conventie, cota actuala 1/1, cota initiala 1/1 1) ISBĂȘOIU BOGDAN-NICOLAE, necasatorit	A1, A1.1, A1.2, A1.3, A1.4

C. Partea III. SARCINI

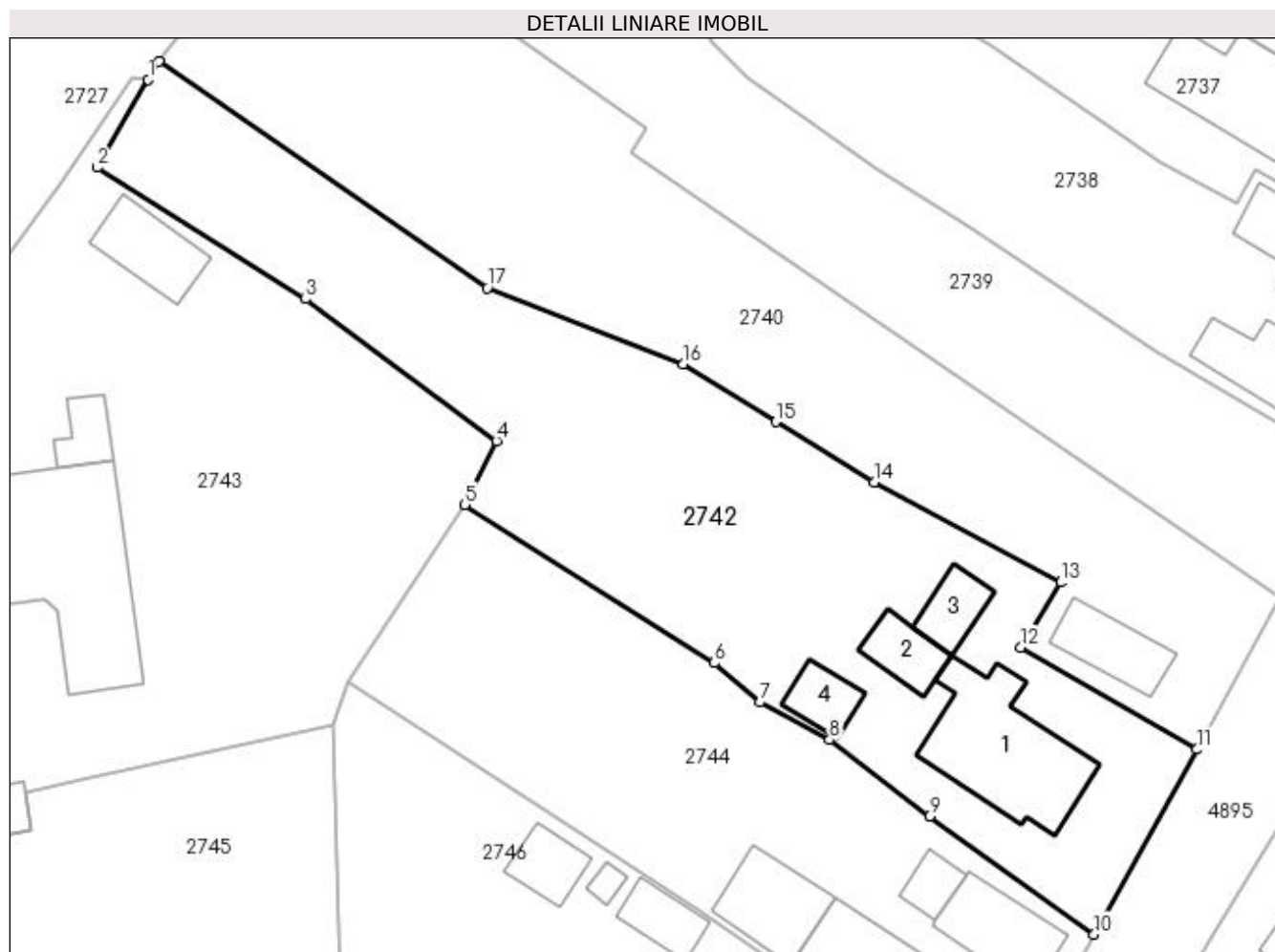
Inscrieri privind dezmembramintele dreptului de proprietate, drepturi reale de garanție și sarcini		Referințe
2931 / 06/03/2017		
Act Notarial nr. 448, din 03/03/2017 emis de Zipisi Cornelia;		
C1	Intabulare, drept de UZUFRUCT VIAGER, dobandit prin Conventie, cota actuala 1/1, cota initiala 1/1 1) STEFANESCU MARIA, vaduva 2) ISBASOIU MARIA IULIANA 3) ISBASOIU NICOLAE	A1, A1.1, A1.2, A1.3, A1.4

Anexa Nr. 1 La Partea I

Teren

Nr cadastral	Suprafața (mp)*	Observații / Referințe
81369	1.435	

* Suprafața este determinată în planul de proiecție Stereo 70.



Date referitoare la teren

Crt	Categorie folosință	Intra vilan	Suprafața (mp)	Tarla	Parcelă	Nr. topo	Observații / Referințe
1	curți constructii	DA	609	4	86	-	
2	faneata	DA	826	4	84,87	-	

Date referitoare la construcții

Crt	Număr	Destinație construcție	Supraf. (mp)	Situație juridică	Observații / Referințe
A1.1	81369-C1	construcții de locuințe	102	Cu acte	Nr. niveluri:1; S. construita la sol:102 mp; S. construita desfasurata:102 mp; LOCUINTA; din 1966; din caramida
A1.2	81369-C2	construcții anexa	25	Cu acte	Nr. niveluri:2; S. construita la sol:25 mp; S. construita desfasurata:50 mp; GARAJ P+1; din 1966; din caramida
A1.3	81369-C3	construcții anexa	23	Cu acte	Nr. niveluri:1; S. construita la sol:23 mp; S. construita desfasurata:23 mp; GRAJD; din 1966; din caramida
A1.4	81369-C4	construcții de locuințe	21	Cu acte	Nr. niveluri:1; S. construita la sol:21 mp; S. construita desfasurata:21 mp; LOCUINTA; din 1980; din caramida arsa

Lungime Segmente

1) Valorile lungimilor segmentelor sunt obținute din proiecție în plan.

Punct început	X / Y	Punct sfârșit	X / Y	Lungime segment (** (m)
1	507.990,832 420.527,029	2	507.986,829 420.520,126	7.98
2	507.986,829 420.520,126	3	508.003,172 420.509,801	19.331
3	508.003,172 420.509,801	4	508.018,19 420.498,665	18.696
4	508.018,19 420.498,665	5	508.015,7 420.493,65	5.599
5	508.015,7 420.493,65	6	508.035,264 420.481,225	23.176
6	508.035,264 420.481,225	7	508.038,905 420.478,149	4.766
7	508.038,905 420.478,149	8	508.044,341 420.475,196	6.186
8	508.044,341 420.475,196	9	508.052,193 420.469,179	9.892
9	508.052,193 420.469,179	10	508.065,124 420.459,922	15.903
10	508.065,124 420.459,922	11	508.073,198 420.474,45	16.621
11	508.073,198 420.474,45	12	508.059,371 420.482,445	15.972
12	508.059,371 420.482,445	13	508.062,501 420.487,555	5.992
13	508.062,501 420.487,555	14	508.047,844 420.495,431	16.639
14	508.047,844 420.495,431	15	508.040,121 420.500,159	9.055
15	508.040,121 420.500,159	16	508.032,864 420.504,705	8.563
16	508.032,864 420.504,705	17	508.017,453 420.510,649	16.518
17	508.017,453 420.510,649	18	507.991,653 420.528,444	31.342
18	507.991,653 420.528,444	1	507.990,832 420.527,029	1.636

** Lungimile segmentelor sunt determinate în planul de proiecție Stereo 70 și sunt rotunjite la 1 milimetru.

*** Distanța dintre puncte este formată din segmente cumulate ce sunt mai mici decât valoarea 1 milimetru.



DATE DESPRE IMOBILUL NR. 2743

Oficiul de Cadastru și Publicitate Imobiliară ARGES
Biroul de Cadastru și Publicitate Imobiliară Campulung

A. Partea I. Descrierea imobilului

TEREN Intravilan

Adresa: Loc. Selari, Nr. 135, Jud. Arges

Nr. Crt	Nr cadastral Nr. topografic	Suprafața* (mp)	Observații / Referințe
A1	81616	Din acte: 1.641 Masurata: 1.639	Sector cadastral:31 Teren imprejmuit;

Construcții

Crt	Nr cadastral Nr. topografic	Adresa	Observații / Referințe
A1.1	81616-C1	Loc. Selari, Nr. 135, Jud. Arges	Nr. niveluri:3; S. construita la sol:191 mp; S. construita desfasurata:372 mp; Locuinta construita in anul 1971, din caramida
A1.2	81616-C2	Loc. Selari, Nr. 135, Jud. Arges	Nr. niveluri:1; S. construita la sol:19 mp; S. construita desfasurata:19 mp; Anexa construita in anul 2000, din boltari, camera centrala
A1.3	81616-C1	Loc. Selari, Nr. 135, Jud. Arges	Nr. niveluri:2; S. construita la sol:38 mp; S. construita desfasurata:76 mp; Anexa construita in anul 1933, din caramida, grajd;se rectifica cf.art.12,alin.16(Legea7/1996)
A1.4	81616-C4	Loc. Selari, Nr. 135, Jud. Arges	Nr. niveluri:1; S. construita la sol:31 mp; S. construita desfasurata:31 mp; Anexa construita in anul 2000, garaj, din boltari

B. Partea II. Proprietari și acte

Inscrieri privitoare la dreptul de proprietate și alte drepturi reale	Referințe	
7157 / 17/05/2018		
Act Notarial nr. 94/2000, din 18/12/2000 emis de BNP Zipisi Cornelia (act administrativ nr 1816 din 09.05.2018, emis de Primaria Valea Mare Pravat;act administrativ nr 11909 din 01.06.1993, emis de Comisia judeteana Arges;act administrativ nr 2071 din 27.07.2018, emis de PRIMARIA COMUNEI VALEA MARE PRAVAT;act administrativ nr 1817 din 09.05.2018, emis de Primaria Valea Mare Pravat;act administrativ nr SERIA C.3 nr 326790 din 15.11.1966, emis de Primaria Valea Mare Pravat;act administrativ nr 3064 din 13.08.2018, emis de PRIMARIA COMUNEI VALEA MARE PRAVAT;act administrativ nr 2898 din 01.08.2018, emis de PRIMARIA COMUNEI VALEA MARE PRAVAT);		
B1	Intabulare, drept de PROPRIETATE, dobandit prin Succesiune, cota actuala 1/1, cota initiala 1/1 1) BĂLAN SEVER	A1, A1.1, A1.3
B2	Intabulare, drept de PROPRIETATE, dobandit prin Construire, cota actuala 1/1, cota initiala 1/1 1) BĂLAN SEVER 2) BĂLAN MARGARETA	A1.2, A1.4

C. Partea III. SARCINI .

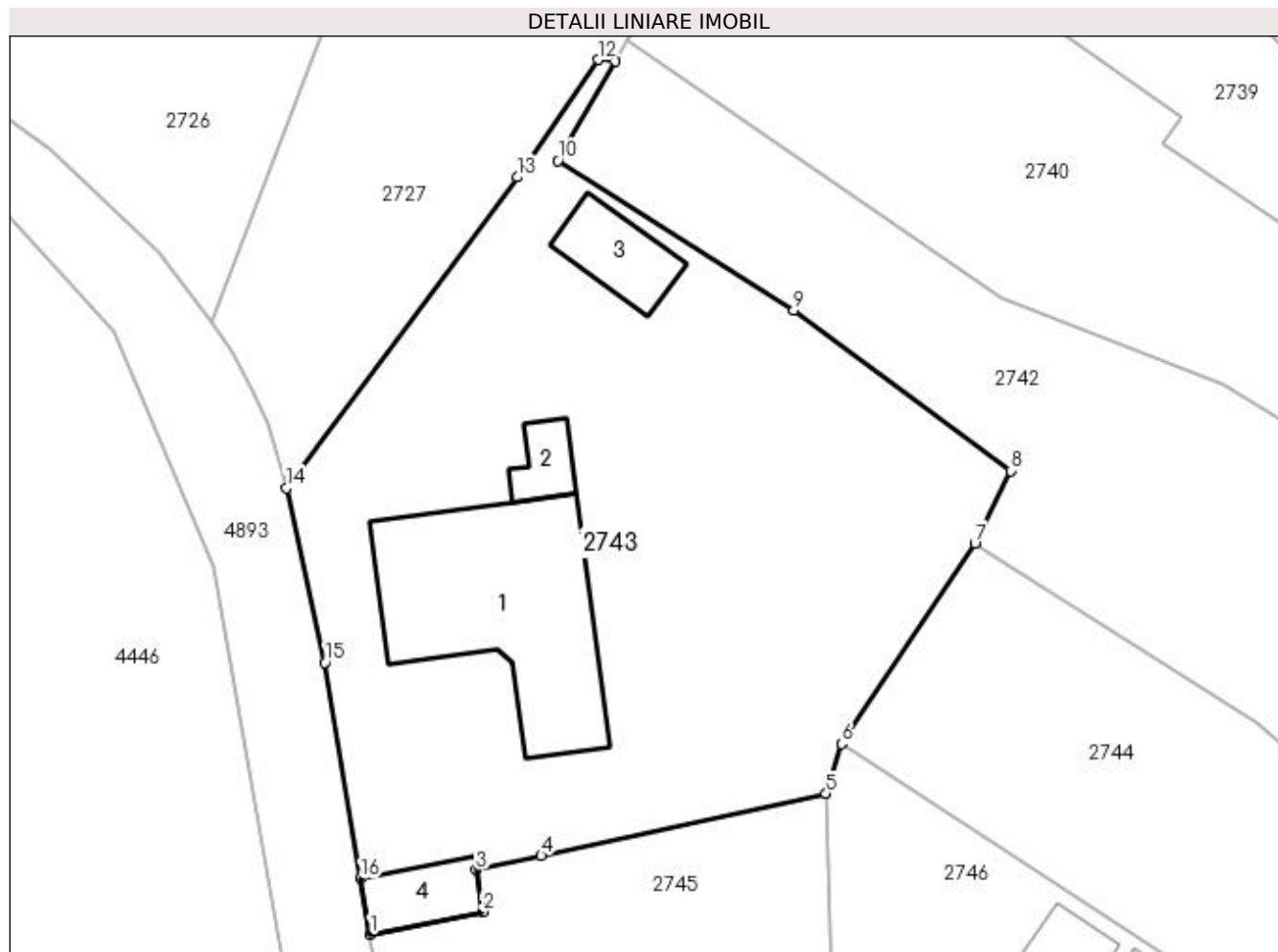
Inscrieri privind dezmembramintele dreptului de proprietate, drepturi reale de garanție și sarcini	Referințe
NU SUNT	

Anexa Nr. 1 La Partea I

Teren

Nr cadastral	Suprafața (mp)*	Observații / Referințe
81616	Din acte: 1.641 Masurata: 1.639	

* Suprafața este determinată în planul de proiecție Stereo 70.



Date referitoare la teren

Crt	Categorie folosință	Intravilan	Suprafața (mp)	Tarla	Parcelă	Nr. topo	Observații / Referințe
1	curți construcții	DA	672	4	95,96	-	
2	arabil	DA	967	4	96	-	

Date referitoare la construcții

Crt	Număr	Destinație construcție	Supraf. (mp)	Situație juridică	Observații / Referințe
A1.1	81616-C1	construcții de locuințe	191	Cu acte	Nr. niveluri:3; S. construita la sol:191 mp; S. construita desfasurata:372 mp; Locuinta construita in anul 1971, din caramida
A1.2	81616-C2	construcții anexa	19	Cu acte	Nr. niveluri:1; S. construita la sol:19 mp; S. construita desfasurata:19 mp; Anexa construita in anul 2000, din boltari, camera centrala
A1.3	81616-C1	construcții anexa	Din acte: 35 Masurata: 38	Cu acte	Nr. niveluri:2; S. construita la sol:38 mp; S. construita desfasurata:76 mp; Anexa construita in anul 1933, din caramida, grajd;se rectifica cf.art.12,alin.16(Legea7/1996)
A1.4	81616-C4	construcții anexa	31	Cu acte	Nr. niveluri:1; S. construita la sol:31 mp; S. construita desfasurata:31 mp; Anexa construita in anul 2000, garaj, din boltari

Lungime Segmente

1) Valorile lungimilor segmentelor sunt obținute din proiecție în plan.

Punct început	X / Y	Punct sfârșit	X / Y	Lungime segment (** (m)
1	507.973,849 420.466,584	2	507.981,605 420.468,156	7.914
2	507.981,605 420.468,156	3	507.981,177 420.471,03	2.906
3	507.981,177 420.471,03	4	507.985,681 420.472,027	4.613
4	507.985,681 420.472,027	5	508.005,4 420.476,333	20.184
5	508.005,4 420.476,333	6	508.006,479 420.479,768	3.6
6	508.006,479 420.479,768	7	508.015,7 420.493,65	16.665
7	508.015,7 420.493,65	8	508.018,19 420.498,665	5.599
8	508.018,19 420.498,665	9	508.003,172 420.509,801	18.696
9	508.003,172 420.509,801	10	507.986,829 420.520,126	19.331
10	507.986,829 420.520,126	11	507.990,832 420.527,029	7.98
11	507.990,832 420.527,029	12	507.989,64 420.527,123	1.196
12	507.989,64 420.527,123	13	507.984,034 420.518,993	9.875
13	507.984,034 420.518,993	14	507.968,048 420.497,478	26.804
14	507.968,048 420.497,478	15	507.970,694 420.485,4	12.364
15	507.970,694 420.485,4	16	507.973,193 420.470,45	15.157
16	507.973,193 420.470,45	1	507.973,849 420.466,584	3.921

** Lungimile segmentelor sunt determinate în planul de proiecție Stereo 70 și sunt rotunjite la 1 milimetru.

*** Distanța dintre puncte este formată din segmente cumulate ce sunt mai mici decât valoarea 1 milimetru.

**DATE DESPRE IMOBILUL NR. 2744**

Oficiul de Cadastru și Publicitate Imobiliară ARGES
Biroul de Cadastru și Publicitate Imobiliară Campulung

A. Partea I. Descrierea imobilului

TEREN Intravilan

Adresa: Loc. Selari, Nr. 129, Jud. Arges

Nr. Crt	Nr cadastral Nr. topografic	Suprafața* (mp)	Observații / Referințe
A1		Din acte: 900 Masurata: 1.004	Sector cadastral:31 Teren imprejmuit;

Construcții

Crt	Nr cadastral Nr. topografic	Adresa	Observații / Referințe
A1.1		Loc. Selari, Nr. 129, Jud. Arges	Nr. niveluri:1; S. construita la sol:79 mp; S. construita desfasurata:79 mp;
A1.2		Loc. Selari, Nr. 129, Jud. Arges	Nr. niveluri:1; S. construita la sol:48 mp; S. construita desfasurata:48 mp;
A1.3		Loc. Selari, Nr. 129, Jud. Arges	Nr. niveluri:1; S. construita la sol:15 mp; S. construita desfasurata:15 mp;
A1.4		Loc. Selari, Nr. 129, Jud. Arges	Nr. niveluri:1; S. construita la sol:48 mp; S. construita desfasurata:48 mp;

B. Partea II. Proprietari și acte

Inscrieri privitoare la dreptul de proprietate și alte drepturi reale		Referințe
/		
Act Administrativ nr. 39431, din 11/04/1994 emis de CJPSDPAT ARGES;		
B1	Intabulare, drept de PROPRIETATE, dobandit prin Reconstituire, cota actuala 1/1, cota initiala 1/1 1) FIANU GHEORGHE, lipsă CNP	A1
Act Normativ nr. 7, din 13/03/1996 emis de PARLAMENT (art. 12 alin. 16);		
B2	Intabulare, drept de PROPRIETATE, dobandit prin Construire, cota actuala 1/1, cota initiala 1/1 1) FIANU GHEORGHE, lipsă CNP	A1.1, A1.2, A1.3, A1.4

C. Partea III. SARCINI .

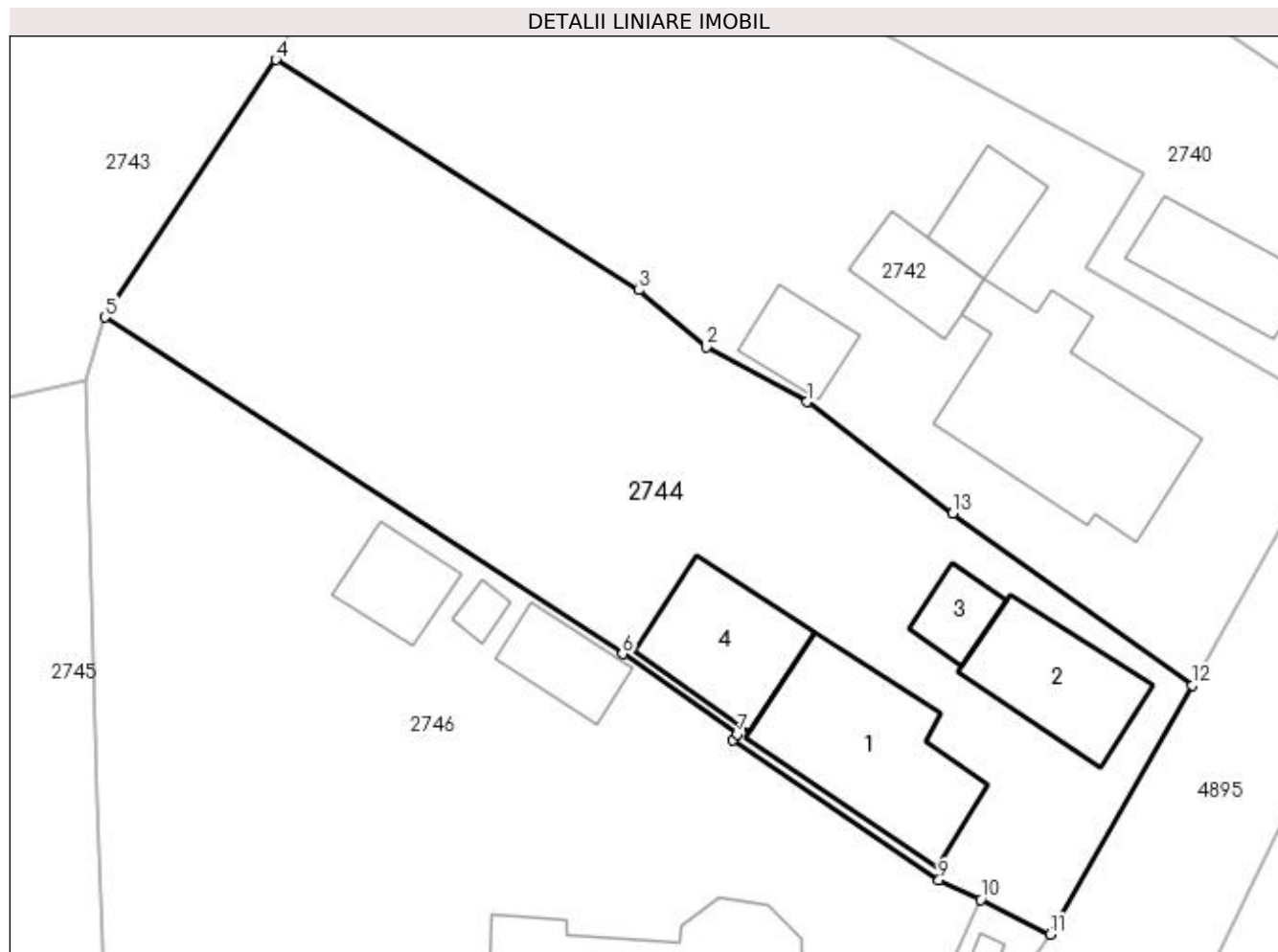
Inscrieri privind dezmembramintele dreptului de proprietate, drepturi reale de garanție și sarcini	Referințe
NU SUNT	

Anexa Nr. 1 La Partea I

Teren

Nr cadastral	Suprafața (mp)*	Observații / Referințe
	Din acte: 900 Masurata: 1.004	

* Suprafața este determinată în planul de proiecție Stereo 70.



Date referitoare la teren

Crt	Categorie folosință	Intra vilan	Suprafața (mp)	Tarla	Parcelă	Nr. topo	Observații / Referințe
1	curți constructii	DA	453	4	88	-	
2	faneata	DA	551	4	89	-	

Date referitoare la construcții

Crt	Număr	Destinație construcție	Supraf. (mp)	Situație juridică	Observații / Referințe
A1.1		construcții de locuințe	79	Cu acte	Nr. niveluri:1; S. construita la sol:79 mp; S. construita desfasurata:79 mp;
A1.2		construcții de locuințe	48	Cu acte	Nr. niveluri:1; S. construita la sol:48 mp; S. construita desfasurata:48 mp;
A1.3		construcții anexa	15	Cu acte	Nr. niveluri:1; S. construita la sol:15 mp; S. construita desfasurata:15 mp;
A1.4		construcții anexa	48	Cu acte	Nr. niveluri:1; S. construita la sol:48 mp; S. construita desfasurata:48 mp;

Lungime Segmente

1) Valorile lungimilor segmentelor sunt obținute din proiecție în plan.

Punct început	X / Y	Punct sfârșit	X / Y	Lungime segment (** (m)

Punct început	X / Y	Punct sfârșit	X / Y	Lungime segment (** (m)
1	508.044,341 420.475,196	2	508.038,905 420.478,149	6.186
2	508.038,905 420.478,149	3	508.035,264 420.481,225	4.766
3	508.035,264 420.481,225	4	508.015,7 420.493,65	23.176
4	508.015,7 420.493,65	5	508.006,479 420.479,768	16.665
5	508.006,479 420.479,768	6	508.034,392 420.461,621	33.293
6	508.034,392 420.461,621	7	508.040,566 420.457,299	7.536
7	508.040,566 420.457,299	8	508.040,358 420.456,978	0.382
8	508.040,358 420.456,978	9	508.051,459 420.449,414	13.433
9	508.051,459 420.449,414	10	508.053,701 420.448,373	2.472
10	508.053,701 420.448,373	11	508.057,443 420.446,496	4.186
11	508.057,443 420.446,496	12	508.065,124 420.459,922	15.468
12	508.065,124 420.459,922	13	508.052,193 420.469,179	15.903
13	508.052,193 420.469,179	1	508.044,341 420.475,196	9.892

** Lungimile segmentelor sunt determinate în planul de proiecție Stereo 70 și sunt rotunjite la 1 milimetru.

*** Distanța dintre puncte este formată din segmente cumulate ce sunt mai mici decât valoarea 1 milimetru.



DATE DESPRE IMOBILUL NR. 2745

Oficiul de Cadastru și Publicitate Imobiliară ARGES
Biroul de Cadastru și Publicitate Imobiliară Campulung

A. Partea I. Descrierea imobilului

TEREN Intravilan

Adresa: Loc. Selari, Nr. 133, Jud. Arges, PCT."ACASA"

Nr. Crt	Nr cadastral Nr. topografic	Suprafața* (mp)	Observații / Referințe
A1	81007	Din acte: 1.874 Masurata: 2.011	Sector cadastral:31 Teren imprejmuit;

Construcții

Crt	Nr cadastral Nr. topografic	Adresa	Observații / Referințe
A1.1	81007-C1	Loc. Selari, Nr. 133, Jud. Arges, PCT."ACASA"	Nr. niveluri:2; S. construita la sol:55 mp; S. construita desfasurata:75 mp; CASA
A1.2	81007-C2	Loc. Selari, Nr. 133, Jud. Arges, PCT."ACASA"	Nr. niveluri:1; S. construita la sol:113 mp; S. construita desfasurata:113 mp; CASA
A1.3	81007-C3	Loc. Selari, Nr. 133, Jud. Arges, PCT."ACASA"	Nr. niveluri:1; S. construita la sol:14 mp; S. construita desfasurata:14 mp; GARA
A1.4	81007-C4	Loc. Selari, Nr. 133, Jud. Arges, PCT."ACASA"	Nr. niveluri:1; S. construita la sol:17 mp; S. construita desfasurata:17 mp; GRAJD
A1.5		Loc. Selari, Nr. 133, Jud. Arges, PCT."ACASA"	Nr. niveluri:1; S. construita la sol:24 mp; S. construita desfasurata:24 mp; ANEXA LEMN
A1.6	81007-C6	Loc. Selari, Nr. 133, Jud. Arges, PCT."ACASA"	Nr. niveluri:1; S. construita la sol:50 mp; S. construita desfasurata:50 mp; ANEXA LEMN

B. Partea II. Proprietari și acte

Inscrieri privitoare la dreptul de proprietate și alte drepturi reale	Referințe
1995 / 20/02/2014	
Act Notarial nr. 314, din 19/02/2014 emis de Zipisi Cornelia;	
B1	A1
Se infiinteaza cartea funciara 81007 a imobilului cu numarul cadastral 81007/Valea Mare Pravat, rezultat din alipirea urmatoarelor imobile:~-nr.cad.436 (id electronic 80950) din cf.264 (id electronic 80950) care se sisteaza;~-nr.cad.435 (id electronic 80951) din cf.264 (id electronic 80951) care se sisteaza;~-nr.cad.80998 din cf.80998 care se sisteaza;	
4822 / 01/04/2016	
Act Notarial nr. 530, din 30/03/2016 emis de CAUNEI FLORESCU MARIANA;	
B15	A1, A1.1, A1.2, A1.3, A1.4, A1.6
Intabulare, drept de PROPRIETATE bun propriu, dobandit prin Conventie, cota actuala 1/1, cota initiala 1/1 1) VOROVENCI CASIANA-MARIEVA, necasatorita	
/	
Act Normativ nr. 7, din 13/03/1996 emis de PARLAMENT (art. 12 alin. 16);	
B16	A1.5
Intabulare, drept de PROPRIETATE, dobandit prin Construire, cota actuala 1/1, cota initiala 1/1 1) VOROVENCI CASIANA-MARIEVA	

C. Partea III. SARCINI

Inscrieri privind dezmembramintele dreptului de proprietate, drepturi reale de garanție și sarcini	Referințe
1995 / 20/02/2014	
Act Notarial nr. 314, din 19/02/2014 emis de Zipisi Cornelia;	
C4	A1.1
Intabulare, drept de UZUFRACT VIAGER, dobandit prin Conventie, cota actuala 1/1, cota initiala 1/1 1) VASILE ELENA	
4822 / 01/04/2016	
Act Notarial nr. 530, din 30/03/2016 emis de CAUNEI FLORESCU MARIANA;	
C5	A1, A1.2, A1.3, A1.4, A1.6
Intabulare, drept de UZUFRACT VIAGER, dobandit prin Conventie, cota actuala 1/1, cota initiala 1/1 1) VOROVENCI GABRIEL	
C6	A1, A1.2, A1.3, A1.4, A1.6
Intabulare, drept de UZUFRACT VIAGER, dobandit prin Conventie, cota actuala 1/1, cota initiala 1/1 1) VOROVENCI ROXANA ZALIA	

Inscrieri privind dezmembramintele dreptului de proprietate, drepturi reale de garanție și sarcini	Referințe
---	------------------

Anexa Nr. 1 La Partea I

Teren

Nr cadastral	Suprafața (mp)*	Observații / Referințe
81007	Din acte: 1.874 Masurata: 2.011	

* Suprafața este determinată în planul de proiecție Stereo 70.



Date referitoare la teren

Crt	Categorie folosință	Intra vilan	Suprafața (mp)	Tarla	Parcelă	Nr. topo	Observații / Referințe
1	curți constructii	DA	1.266	4	93,94	-	
2	faneata	DA	745	4	94	-	

Date referitoare la construcții

Crt	Număr	Destinație construcție	Supraf. (mp)	Situație juridică	Observații / Referințe
A1.1	81007-C1	construcții de locuințe	55	Cu acte	Nr. niveluri:2; S. construita la sol:55 mp; S. construita desfasurata:75 mp; CASA
A1.2	81007-C2	construcții de locuințe	113	Cu acte	Nr. niveluri:1; S. construita la sol:113 mp; S. construita desfasurata:113 mp; CASA
A1.3	81007-C3	construcții anexa	14	Cu acte	Nr. niveluri:1; S. construita la sol:14 mp; S. construita desfasurata:14 mp; GARAJ
A1.4	81007-C4	construcții anexa	17	Cu acte	Nr. niveluri:1; S. construita la sol:17 mp; S. construita desfasurata:17 mp; GRAJD
A1.5		construcții anexa	24	Cu acte	Nr. niveluri:1; S. construita la sol:24 mp; S. construita desfasurata:24 mp; ANEXA LEMN
A1.6	81007-C6	construcții anexa	50	Cu acte	Nr. niveluri:1; S. construita la sol:50 mp; S. construita desfasurata:50 mp; ANEXA LEMN

Lungime Segmente

1) Valorile lungimilor segmentelor sunt obținute din proiecție în plan.

Punct început	X / Y	Punct sfârșit	X / Y	Lungime segment (** (m)
1	508.000,206 420.392,234	2	508.003,948 420.388,212	5.494
2	508.003,948 420.388,212	3	508.008,46 420.391,185	5.403
3	508.008,46 420.391,185	4	508.008,42 420.405,53	14.345
4	508.008,42 420.405,53	5	508.008,327 420.420,056	14.526
5	508.008,327 420.420,056	6	508.006,973 420.432,415	12.433
6	508.006,973 420.432,415	7	508.006,029 420.453,835	21.441
7	508.006,029 420.453,835	8	508.005,4 420.476,333	22.507
8	508.005,4 420.476,333	9	507.985,681 420.472,027	20.184
9	507.985,681 420.472,027	10	507.981,177 420.471,03	4.613
10	507.981,177 420.471,03	11	507.981,605 420.468,156	2.906
11	507.981,605 420.468,156	12	507.973,849 420.466,584	7.914
12	507.973,849 420.466,584	13	507.975,744 420.454,002	12.724
13	507.975,744 420.454,002	14	507.979,921 420.429,701	24.657
14	507.979,921 420.429,701	15	507.984,465 420.418,087	12.471
15	507.984,465 420.418,087	16	507.989,98 420.408,119	11.392
16	507.989,98 420.408,119	17	507.993,384 420.402,192	6.835
17	507.993,384 420.402,192	1	508.000,206 420.392,234	12.071

** Lungimile segmentelor sunt determinate în planul de proiecție Stereo 70 și sunt rotunjite la 1 milimetru.

*** Distanța dintre puncte este formată din segmente cumulate ce sunt mai mici decât valoarea 1 milimetru.

**DATE DESPRE IMOBILUL NR. 2746**

Oficiul de Cadastru și Publicitate Imobiliară ARGES
Biroul de Cadastru și Publicitate Imobiliară Campulung

A. Partea I. Descrierea imobilului

TEREN Intravilan

Adresa: Loc. Bilcesti, Jud. Arges

Nr. Crt	Nr cadastral Nr. topografic	Suprafața* (mp)	Observații / Referințe
A1		2.173	Sector cadastral:31 Teren neimprijmit;

Construcții

Crt	Nr cadastral Nr. topografic	Adresa	Observații / Referințe
A1.1		Loc. Bilcesti, Jud. Arges	Nr. niveluri:1; S. construita la sol:215 mp; S. construita desfasurata:215 mp;
A1.2		Loc. Bilcesti, Jud. Arges	Nr. niveluri:1; S. construita la sol:128 mp; S. construita desfasurata:128 mp;
A1.3		Loc. Bilcesti, Jud. Arges	Nr. niveluri:1; S. construita la sol:23 mp; S. construita desfasurata:23 mp;
A1.4		Loc. Bilcesti, Jud. Arges	Nr. niveluri:1; S. construita la sol:6 mp; S. construita desfasurata:6 mp;
A1.5		Loc. Bilcesti, Jud. Arges	Nr. niveluri:1; S. construita la sol:24 mp; S. construita desfasurata:24 mp;

B. Partea II. Proprietari și acte

Inscrieri privitoare la dreptul de proprietate și alte drepturi reale		Referințe
/		
Act Normativ nr. 7, din 13/03/1996 emis de PARLAMENT (art. 13 alin. 15);		
B1	Inscrierea provizorie, drept de PROPRIETATE, dobandit prin Lege, cota actuala 1/1, cota initiala 1/1 1) COMUNA VALEA MARE PRAVAT, CIF:5010196	A1, A1.1, A1.2, A1.3, A1.4, A1.5

C. Partea III. SARCINI .

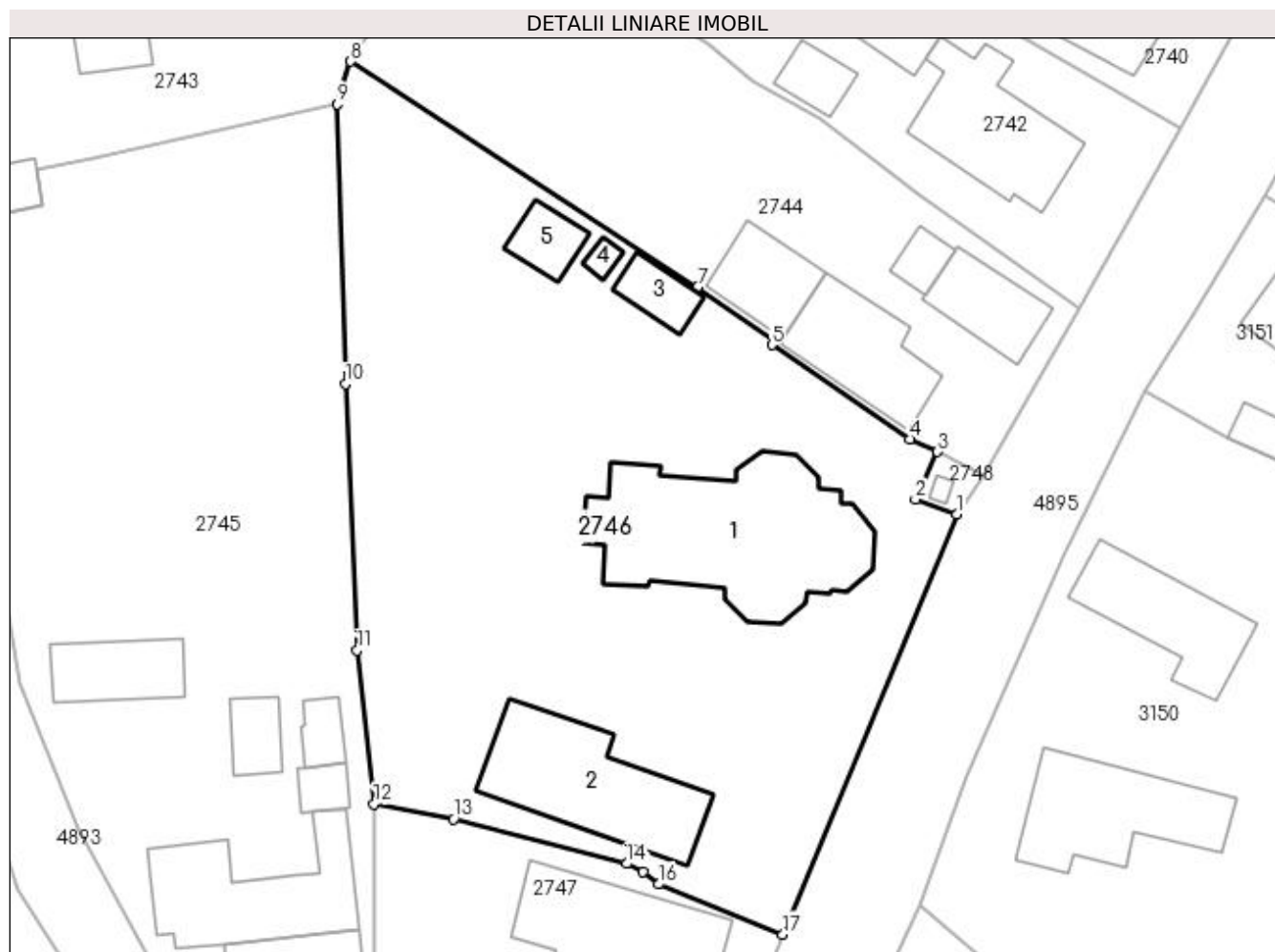
Inscrieri privind dezmembramintele dreptului de proprietate, drepturi reale de garanție și sarcini	Referințe
NU SUNT	

Anexa Nr. 1 La Partea I

Teren

Nr cadastral	Suprafața (mp)*	Observații / Referințe
	2.173	

* Suprafața este determinată în planul de proiecție Stereo 70.



Date referitoare la teren

Crt	Categorie folosință	Intravilan	Suprafața (mp)	Tarla	Parcelă	Nr. topo	Observații / Referințe
1	curți constructii	DA	2.173	4	90	-	

Date referitoare la construcții

Crt	Număr	Destinație construcție	Supraf. (mp)	Situație juridică	Observații / Referințe
A1.1		construcții administrative și social culturale	215	Cu acte	Nr. niveluri:1; S. construita la sol:215 mp; S. construita desfasurata:215 mp;
A1.2		construcții anexa	128	Cu acte	Nr. niveluri:1; S. construita la sol:128 mp; S. construita desfasurata:128 mp;
A1.3		construcții anexa	23	Cu acte	Nr. niveluri:1; S. construita la sol:23 mp; S. construita desfasurata:23 mp;
A1.4		construcții anexa	6	Cu acte	Nr. niveluri:1; S. construita la sol:6 mp; S. construita desfasurata:6 mp;
A1.5		construcții anexa	24	Cu acte	Nr. niveluri:1; S. construita la sol:24 mp; S. construita desfasurata:24 mp;

Lungime Segmente

1) Valorile lungimilor segmentelor sunt obținute din proiecție în plan.

Punct început	X / Y	Punct sfârșit	X / Y	Lungime segment (** (m)
---------------	-------	---------------	-------	-------------------------

Punct început	X / Y	Punct sfârșit	X / Y	Lungime segment (** (m)
1	508.055,242 420.443,337	2	508.051,918 420.444,551	3.539
2	508.051,918 420.444,551	3	508.053,701 420.448,373	4.217
3	508.053,701 420.448,373	4	508.051,459 420.449,414	2.472
4	508.051,459 420.449,414	5	508.040,358 420.456,978	13.433
5	508.040,358 420.456,978	6	508.040,566 420.457,299	0.382
6	508.040,566 420.457,299	7	508.034,392 420.461,621	7.536
7	508.034,392 420.461,621	8	508.006,479 420.479,768	33.293
8	508.006,479 420.479,768	9	508.005,4 420.476,333	3.6
9	508.005,4 420.476,333	10	508.006,029 420.453,835	22.507
10	508.006,029 420.453,835	11	508.006,973 420.432,415	21.441
11	508.006,973 420.432,415	12	508.008,327 420.420,056	12.433
12	508.008,327 420.420,056	13	508.014,76 420.418,844	6.546
13	508.014,76 420.418,844	14	508.028,675 420.415,257	14.37
14	508.028,675 420.415,257	15	508.030,017 420.414,587	1.5
15	508.030,017 420.414,587	16	508.031,246 420.413,595	1.579
16	508.031,246 420.413,595	17	508.041,241 420.409,563	10.778
17	508.041,241 420.409,563	1	508.055,242 420.443,337	36.561

** Lungimile segmentelor sunt determinate în planul de proiecție Stereo 70 și sunt rotunjite la 1 milimetru.

*** Distanța dintre puncte este formată din segmente cumulate ce sunt mai mici decât valoarea 1 milimetru.

**DATE DESPRE IMOBILUL NR. 2747**

Oficiul de Cadastru și Publicitate Imobiliară ARGES
Biroul de Cadastru și Publicitate Imobiliară Campulung

A. Partea I. Descrierea imobilului

TEREN Intravilan

Nr. cadastral vechi:81363

Adresa: Loc. Selari, Nr. 131, Jud. Arges

Nr. Crt	Nr cadastral Nr. topografic	Suprafața* (mp)	Observații / Referințe
A1		1.088	Sector cadastral:31 Teren imprejmuit;

Construcții

Crt	Nr cadastral Nr. topografic	Adresa	Observații / Referințe
A1.1		Loc. Selari, Nr. 131, Jud. Arges	Nr. niveluri:1; S. construita la sol:155 mp; S. construita desfasurata:155 mp;
A1.2		Loc. Selari, Nr. 131, Jud. Arges	Nr. niveluri:1; S. construita la sol:32 mp; S. construita desfasurata:32 mp;

B. Partea II. Proprietari și acte

Inscrieri privitoare la dreptul de proprietate și alte drepturi reale		Referințe
/		
Act Normativ nr. 7, din 13/03/1996 emis de PARLAMENT (art. 13 alin. 15);		
B1	Inscrierea provizorie, drept de PROPRIETATE, dobandit prin Lege, cota actuala 1/1, cota initiala 1/1 1) COMUNA VALEA MARE PRAVĂȚ , CIF:5010196	A1
Act Normativ nr. 7, din 13/03/1996 emis de PARLAMENT (art. 12 alin. 16);		
B3	Intabulare, drept de PROPRIETATE, dobandit prin Construire, cota actuala 1/1, cota initiala 1/1 1) CĂRSTIAN ION 2) CÎRSTIAN DOINA DORINA	A1.1, A1.2

C. Partea III. SARCINI .

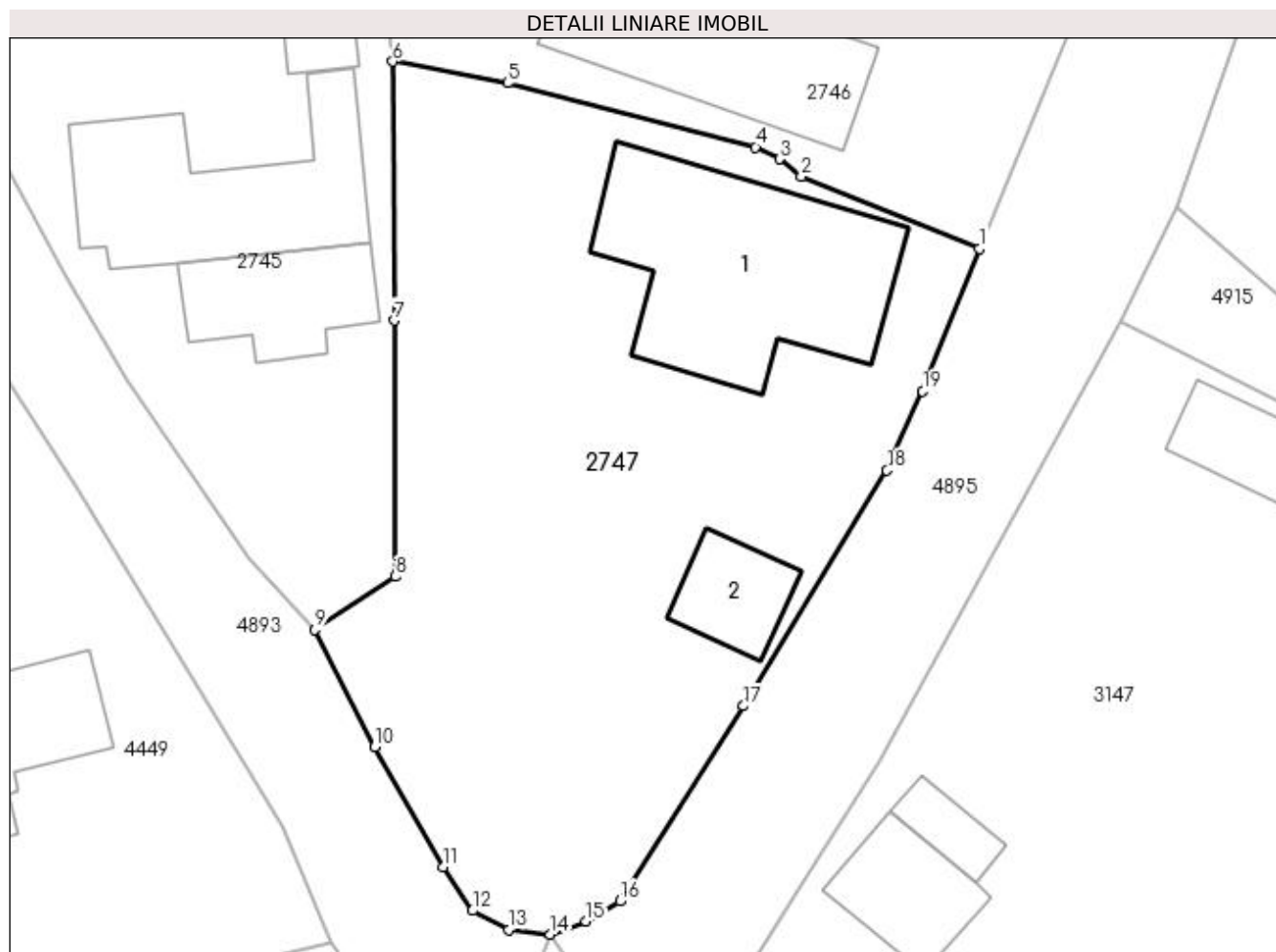
Inscrieri privind dezmembramintele dreptului de proprietate, drepturi reale de garanție și sarcini	Referințe
NU SUNT	

Anexa Nr. 1 La Partea I

Teren

Nr cadastral	Suprafața (mp)*	Observații / Referințe
	1.088	

* Suprafața este determinată în planul de proiecție Stereo 70.



Date referitoare la teren

Crt	Categorie folosință	Intra vilan	Suprafața (mp)	Tarla	Parcelă	Nr. topo	Observații / Referințe
1	curți constructii	DA	530	4	91,92	-	
2	arabil	DA	558	4	92	-	

Date referitoare la construcții

Crt	Număr	Destinație construcție	Supraf. (mp)	Situație juridică	Observații / Referințe
A1.1		construcții de locuințe	155	Cu acte	Nr. niveluri:1; S. construita la sol:155 mp; S. construita desfasurata:155 mp;
A1.2		construcții anexa	32	Cu acte	Nr. niveluri:1; S. construita la sol:32 mp; S. construita desfasurata:32 mp;

Lungime Segmente

1) Valorile lungimilor segmentelor sunt obținute din proiecție în plan.

Punct început	X / Y	Punct sfârșit	X / Y	Lungime segment (** (m)
1	508.041,241 420.409,563	2	508.031,246 420.413,595	10.778
2	508.031,246 420.413,595	3	508.030,017 420.414,587	1.579

Punct început	X / Y	Punct sfârșit	X / Y	Lungime segment (** (m)
3	508.030,017 420.414,587	4	508.028,675 420.415,257	1.5
4	508.028,675 420.415,257	5	508.014,76 420.418,844	14.37
5	508.014,76 420.418,844	6	508.008,327 420.420,056	6.546
6	508.008,327 420.420,056	7	508.008,42 420.405,53	14.526
7	508.008,42 420.405,53	8	508.008,46 420.391,185	14.345
8	508.008,46 420.391,185	9	508.003,948 420.388,212	5.403
9	508.003,948 420.388,212	10	508.007,32 420.381,625	7.4
10	508.007,32 420.381,625	11	508.011,155 420.374,907	7.736
11	508.011,155 420.374,907	12	508.012,795 420.372,447	2.957
12	508.012,795 420.372,447	13	508.014,839 420.371,39	2.301
13	508.014,839 420.371,39	14	508.017,164 420.371,12	2.341
14	508.017,164 420.371,12	15	508.019,176 420.371,864	2.145
15	508.019,176 420.371,864	16	508.021,072 420.372,977	2.199
16	508.021,072 420.372,977	17	508.028,005 420.383,923	12.957
17	508.028,005 420.383,923	18	508.036,046 420.397,131	15.463
18	508.036,046 420.397,131	19	508.038,051 420.401,573	4.874
19	508.038,051 420.401,573	1	508.041,241 420.409,563	8.603

** Lungimile segmentelor sunt determinate în planul de proiecție Stereo 70 și sunt rotunjite la 1 milimetru.

*** Distanța dintre puncte este formată din segmente cumulate ce sunt mai mici decât valoarea 1 milimetru.

**DATE DESPRE IMOBILUL NR. 2748**

Oficiul de Cadastru și Publicitate Imobiliară ARGES
Biroul de Cadastru și Publicitate Imobiliară Campulung

A. Partea I. Descrierea imobilului

TEREN Intravilan

Adresa: Loc. Selari, Jud. Arges

Nr. Crt	Nr cadastral Nr. topografic	Suprafața* (mp)	Observații / Referințe
A1		15	Sector cadastral:31 Teren imprejmuit;

Construcții

Crt	Nr cadastral Nr. topografic	Adresa	Observații / Referințe
A1.1		Loc. Selari, Jud. Arges	Nr. niveluri:1; S. construita la sol:3 mp; S. construita desfasurata:3 mp;

B. Partea II. Proprietari și acte

Inscrieri privitoare la dreptul de proprietate și alte drepturi reale	Referințe
/	
Act Normativ nr. 7, din 13/03/1996 emis de PARLAMENT (art. 13 alin. 15);	
B1	Inscrierea provizorie, drept de PROPRIETATE, dobandit prin Lege, cota actuala 1/1, cota initiala 1/1 1) COMUNA VALEA MARE PRAVAT, CIF:5010196

C. Partea III. SARCINI .

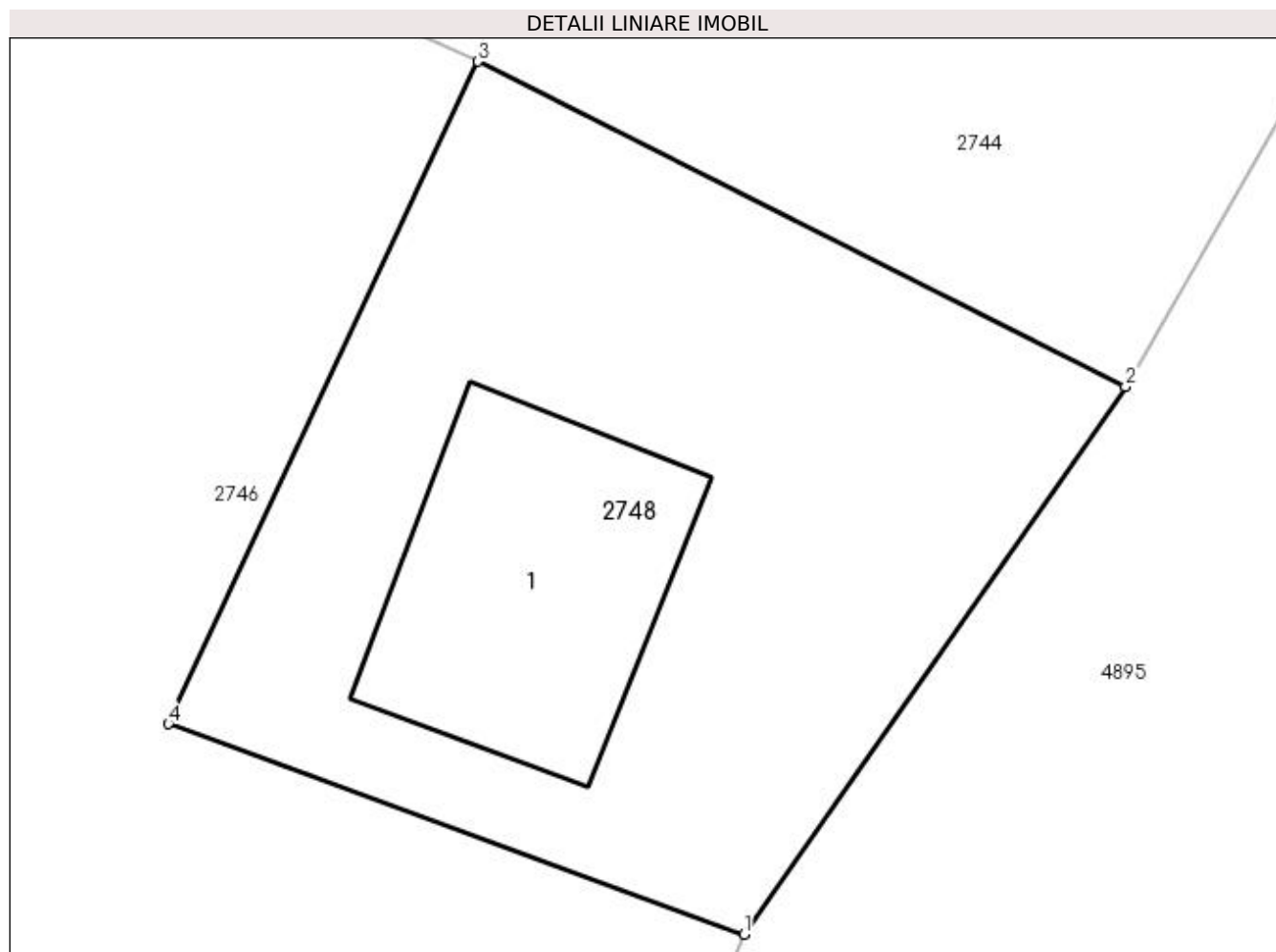
Inscrieri privind dezmembramintele dreptului de proprietate, drepturi reale de garanție și sarcini	Referințe
NU SUNT	

Anexa Nr. 1 La Partea I

Teren

Nr cadastral	Suprafața (mp)*	Observații / Referințe
	15	

* Suprafața este determinată în planul de proiecție Stereo 70.



Date referitoare la teren

Crt	Categorie folosință	Intra vilan	Suprafața (mp)	Tarla	Parcelă	Nr. topo	Observații / Referințe
1	curți constructii	DA	15	4	90/1	-	

Date referitoare la construcții

Crt	Număr	Destinație construcție	Supraf. (mp)	Situație juridică	Observații / Referințe
A1.1		constructii anexa	3	Cu acte	Nr. niveluri:1; S. construita la sol:3 mp; S. construita desfasurata:3 mp;

Lungime Segmente

1) Valorile lungimilor segmentelor sunt obținute din proiecție în plan.

Punct început	X / Y	Punct sfârșit	X / Y	Lungime segment (** (m)
1	508.055,242 420.443,337	2	508.057,443 420.446,496	3.85
2	508.057,443 420.446,496	3	508.053,701 420.448,373	4.186
3	508.053,701 420.448,373	4	508.051,918 420.444,551	4.217
4	508.051,918 420.444,551	1	508.055,242 420.443,337	3.539

**** Lungimile segmentelor sunt determinate în planul de proiecţie Stereo 70 şi sunt rotunjite la 1 milimetru.**

***** Distanţa dintre puncte este formată din segmente cumulate ce sunt mai mici decât valoarea 1 milimetru.**

**DATE DESPRE IMOBILUL NR. 2749**

Oficiul de Cadastru și Publicitate Imobiliară ARGES
Biroul de Cadastru și Publicitate Imobiliară Campulung

A. Partea I. Descrierea imobilului

TEREN Intravilan

Adresa: Loc. Selari, Jud. Arges

Nr. Crt	Nr cadastral Nr. topografic	Suprafața* (mp)	Observații / Referințe
A1		484	Sector cadastral:31 Teren neimprejmuit;

B. Partea II. Proprietari și acte

Inscrieri privitoare la dreptul de proprietate și alte drepturi reale	Referințe
/	
Act Normativ nr. 7, din 13/03/1996 emis de PARLAMENT (art. 13 alin. 15);	
B1	A1
Inscrierea provizorie, drept de PROPRIETATE, dobandit prin Lege, cota actuala 1/1, cota initiala 1/1 1) COMUNA VALEA MARE PRAVĂȚ, CIF:5010196	

C. Partea III. SARCINI .

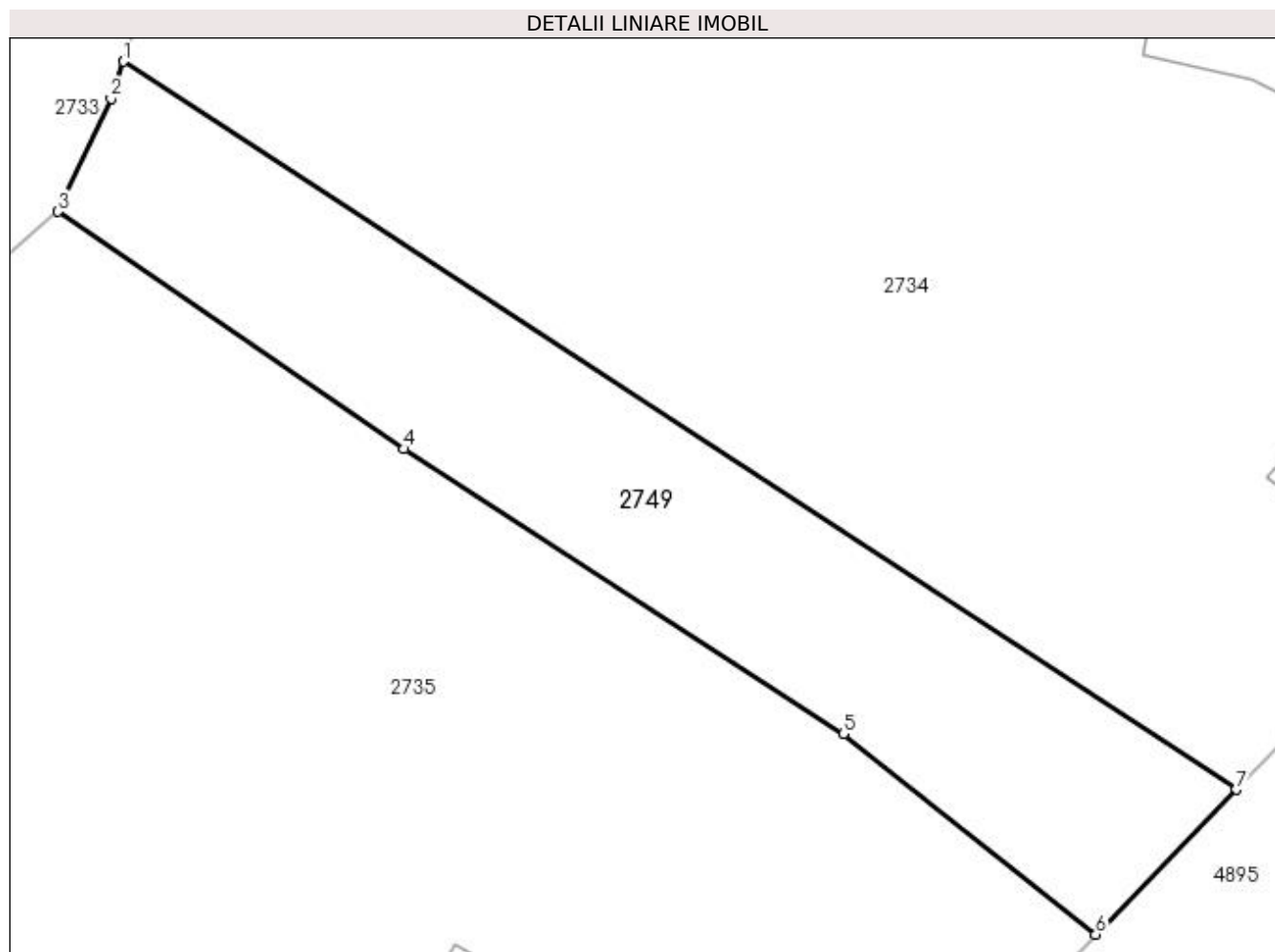
Inscrieri privind dezmembramintele dreptului de proprietate, drepturi reale de garanție și sarcini	Referințe
NU SUNT	

Anexa Nr. 1 La Partea I

Teren

Nr cadastral	Suprafața (mp)*	Observații / Referințe
	484	

* Suprafața este determinată în planul de proiecție Stereo 70.



Date referitoare la teren

Crt	Categorie folosință	Intra vilan	Suprafața (mp)	Tarla	Parcelă	Nr. topo	Observații / Referințe
1	faneata	DA	484	4	71,72	-	

Lungime Segmente

1) Valorile lungimilor segmentelor sunt obținute din proiecție în plan.

Punct început	X / Y	Punct sfârșit	X / Y	Lungime segment (** (m)
1	508.108,385 420.623,744	2	508.107,8 420.622,013	1.827
2	508.107,8 420.622,013	3	508.105,32 420.616,753	5.815
3	508.105,32 420.616,753	4	508.121,465 420.605,7	19.566
4	508.121,465 420.605,7	5	508.141,939 420.592,428	24.399
5	508.141,939 420.592,428	6	508.153,685 420.583,091	15.005

Punct început	X / Y	Punct sfârșit	X / Y	Lungime segment (** (m)
6	508.153,685 420.583,091	7	508.160,244 420.589,833	9.406
7	508.160,244 420.589,833	1	508.108,385 420.623,744	61.962

** Lungimile segmentelor sunt determinate în planul de proiecție Stereo 70 și sunt rotunjite la 1 milimetru.

*** Distanța dintre puncte este formată din segmente cumulate ce sunt mai mici decât valoarea 1 milimetru.

**DATE DESPRE IMOBILUL NR. 2750**

Oficiul de Cadastru și Publicitate Imobiliară ARGES
Biroul de Cadastru și Publicitate Imobiliară Campulung

A. Partea I. Descrierea imobilului

TEREN Intravilan

Adresa: Loc. Valea Mare Pravat, Nr. 431, Jud. Arges

Nr. Crt	Nr cadastral Nr. topografic	Suprafața* (mp)	Observații / Referințe
A1		Din acte: 400 Masurata: 1.454	Sector cadastral:32 Teren imprejmuit;

Construcții

Crt	Nr cadastral Nr. topografic	Adresa	Observații / Referințe
A1.1		Loc. Valea Mare Pravat, Nr. 431, Jud. Arges	Nr. niveluri:1; S. construita la sol:93 mp; S. construita desfasurata:93 mp;
A1.2		Loc. Valea Mare Pravat, Nr. 431, Jud. Arges	Nr. niveluri:1; S. construita la sol:69 mp; S. construita desfasurata:69 mp;
A1.3		Loc. Valea Mare Pravat, Nr. 431, Jud. Arges	Nr. niveluri:1; S. construita la sol:12 mp; S. construita desfasurata:12 mp;

B. Partea II. Proprietari și acte

Inscrieri privitoare la dreptul de proprietate și alte drepturi reale		Referințe
/		
Act Administrativ nr. 57589, din 07/11/1994 emis de CJSPDPAT ARGES (Certificat de deces nr.1863/05.12.2016 eliberat de DPEP Pitesti);		
B1	Intabulare, drept de PROPRIETATE, dobandit prin Reconstituire, cota actuala 1/1, cota initiala 1/1 1) RĂCĂȘAN DUMITRU DEFUNCT:Da	A1
Act Normativ nr. 7, din 13/03/1996 emis de PARLAMENT (art. 12 alin. 16);		
B2	Intabulare, drept de PROPRIETATE, dobandit prin Construire, cota actuala 1/1, cota initiala 1/1 1) RĂCĂȘAN DUMITRU DEFUNCT:Da	A1.1, A1.2, A1.3

C. Partea III. SARCINI .

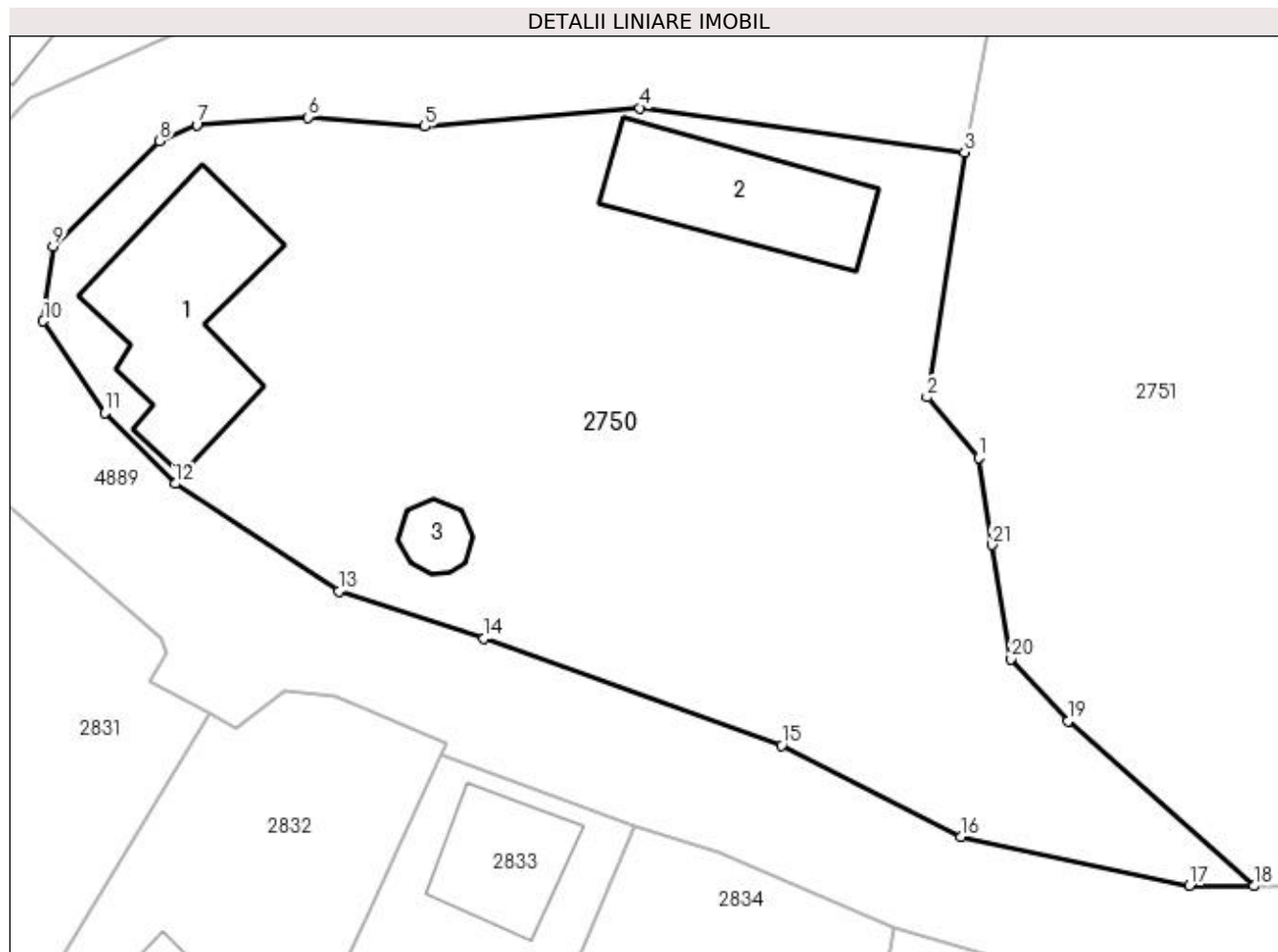
Inscrieri privind dezmembramintele dreptului de proprietate, drepturi reale de garanție și sarcini	Referințe
NU SUNT	

Anexa Nr. 1 La Partea I

Teren

Nr cadastral	Suprafața (mp)*	Observații / Referințe
	Din acte: 400 Masurata: 1.454	

* Suprafața este determinată în planul de proiecție Stereo 70.



Date referitoare la teren

Crt	Categorie folosință	Intra vilan	Suprafața (mp)	Tarla	Parcelă	Nr. topo	Observații / Referințe
1	curți constructii	DA	605	19	1220,1219	-	În act se regăsește T11 și P629
2	arabil	DA	849	19	1218,1219	-	

Date referitoare la construcții

Crt	Număr	Destinație construcție	Supraf. (mp)	Situație juridică	Observații / Referințe
A1.1		construcții de locuințe	93	Cu acte	Nr. niveluri:1; S. construita la sol:93 mp; S. construita desfasurata:93 mp;
A1.2		construcții anexa	69	Cu acte	Nr. niveluri:1; S. construita la sol:69 mp; S. construita desfasurata:69 mp;
A1.3		construcții anexa	12	Cu acte	Nr. niveluri:1; S. construita la sol:12 mp; S. construita desfasurata:12 mp;

Lungime Segmente

1) Valorile lungimilor segmentelor sunt obținute din proiecție în plan.

Punct început	X / Y	Punct sfârșit	X / Y	Lungime segment (** (m))
1	507.536,24 421.169,29	2	507.533,43 421.172,58	4.327

Punct început	X / Y	Punct sfârșit	X / Y	Lungime segment (** (m))
2	507.533,43 421.172,58	3	507.535,474 421.185,904	13.48

Punct început	X / Y	Punct sfârșit	X / Y	Lungime segment (** (m)
3	507.535,474 421.185,904	4	507.517,803 421.188,319	17.835
5	507.506,101 421.187,304	6	507.499,741 421.187,808	6.38
7	507.493,677 421.187,403	8	507.491,649 421.186,531	2.208
9	507.485,857 421.180,791	10	507.485,326 421.176,727	4.099
11	507.488,67 421.171,716	12	507.492,504 421.167,867	5.433
13	507.501,407 421.162,025	14	507.509,32 421.159,456	8.32
15	507.525,507 421.153,622	16	507.535,264 421.148,665	10.944
17	507.547,718 421.146,01	18	507.551,227 421.145,973	3.509
19	507.541,1 421.154,94	20	507.538,0 421.158,34	4.601
21	507.536,97 421.164,54	1	507.536,24 421.169,29	4.806

Punct început	X / Y	Punct sfârșit	X / Y	Lungime segment (** (m)
4	507.517,803 421.188,319	5	507.506,101 421.187,304	11.746
6	507.499,741 421.187,808	7	507.493,677 421.187,403	6.078
8	507.491,649 421.186,531	9	507.485,857 421.180,791	8.154
10	507.485,326 421.176,727	11	507.488,67 421.171,716	6.024
12	507.492,504 421.167,867	13	507.501,407 421.162,025	10.649
14	507.509,32 421.159,456	15	507.525,507 421.153,622	17.206
16	507.535,264 421.148,665	17	507.547,718 421.146,01	12.734
18	507.551,227 421.145,973	19	507.541,1 421.154,94	13.526
20	507.538,0 421.158,34	21	507.536,97 421.164,54	6.285

** Lungimile segmentelor sunt determinate în planul de proiecție Stereo 70 și sunt rotunjite la 1 milimetru.

*** Distanța dintre puncte este formată din segmente cumulate ce sunt mai mici decât valoarea 1 milimetru.

**DATE DESPRE IMOBILUL NR. 2751**

Oficiul de Cadastru și Publicitate Imobiliară ARGES
Biroul de Cadastru și Publicitate Imobiliară Campulung

A. Partea I. Descrierea imobilului

TEREN Intravilan

Adresa: Loc. Valea Mare Pravat, Nr. 432, Jud. Arges, str Baraci I

Nr. Crt	Nr cadastral Nr. topografic	Suprafața* (mp)	Observații / Referințe
A1	82291	1.876	Sector cadastral:32 Teren imprejmuit;

Construcții

Crt	Nr cadastral Nr. topografic	Adresa	Observații / Referințe
A1.1	82291-C1	Loc. Valea Mare Pravat, Nr. 432, Jud. Arges, str Baraci I	Nr. niveluri:3; S. construita la sol:139 mp; S. construita desfasurata:282 mp; locuinta(P+M+beci)/1948 extinsa in 1999, beci 34mp
A1.2	82291-C2	Loc. Valea Mare Pravat, Nr. 432, Jud. Arges, str Baraci I	Nr. niveluri:1; S. construita la sol:31 mp; S. construita desfasurata:31 mp; anexa/1948

B. Partea II. Proprietari și acte

Inscrieri privitoare la dreptul de proprietate și alte drepturi reale		Referințe
16412 / 09/09/2020		
Act Notarial nr. 969, din 27/03/1996 emis de BNP IONESCU CORNELIA (act administrativ nr 3688 din 10.08.2020, emis de PRIMARIA VALEA MARE PRAVAT;act administrativ nr 2657383 din 09.09.2020, emis de CEC BANK;act administrativ nr 3669 din 07.08.2020, emis de PRIMARIA VALEA MARE PRAVAT);		
B1	Intabulare, drept de PROPRIETATE, dobandit prin Conventie, cota actuala 1/1, cota initiala 1/1 1) MAICAN VASILE 2) MAICAN ELENA-TATIANA, soti	A1
B2	Intabulare, drept de PROPRIETATE- lege si, dobandit prin Conventie, cota actuala 1/1, cota initiala 1/1 1) MAICAN VASILE 2) MAICAN ELENA-TATIANA, soti	A1.1
B3	Intabulare, drept de PROPRIETATE, dobandit prin Conventie, cota actuala 1/1, cota initiala 1/1 1) MAICAN VASILE 2) MAICAN ELENA-TATIANA, soti	A1.2

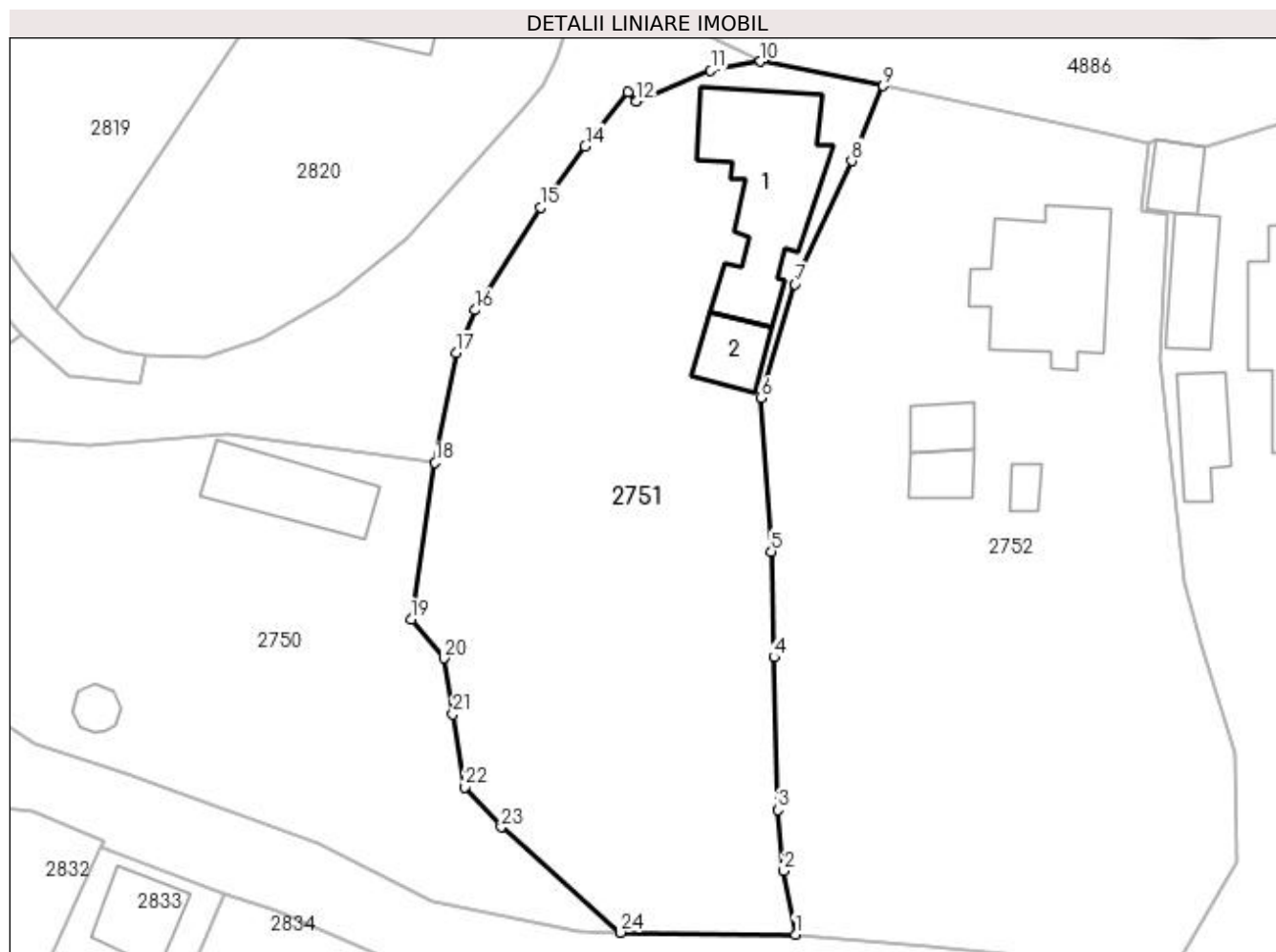
C. Partea III. SARCINI .

Inscrieri privind dezmembramintele dreptului de proprietate, drepturi reale de garanție și sarcini	Referințe
NU SUNT	

Anexa Nr. 1 La Partea I**Teren**

Nr cadastral	Suprafața (mp)*	Observații / Referințe
82291	1.876	

* Suprafața este determinată în planul de proiecție Stereo 70.

**Date referitoare la teren**

Crt	Categorie folosință	Intravilan	Suprafața (mp)	Tarla	Parcelă	Nr. topo	Observații / Referințe
1	curți constructii	DA	571	19	1092	-	
2	faneata	DA	1.305	19	1094,1091	-	

Date referitoare la construcții

Crt	Număr	Destinație construcție	Supraf. (mp)	Situație juridică	Observații / Referințe
A1.1	82291-C1	construcții de locuințe	139	Cu acte	Nr. niveluri:3; S. construita la sol:139 mp; S. construita desfasurata:282 mp; locuinta (P+M+beci)/1948 extinsa in 1999, beci 34mp
A1.2	82291-C2	construcții anexa	31	Cu acte	Nr. niveluri:1; S. construita la sol:31 mp; S. construita desfasurata:31 mp; anexa/1948

Lungime Segmente

1) Valorile lungimilor segmentelor sunt obținute din proiecție în plan.

Punct început	X / Y	Punct sfârșit	X / Y	Lungime segment (** (m)
1	507.566,106 421.145,82	2	507.565,123 421.151,222	5.491
3	507.564,59 421.156,393	4	507.564,294 421.169,375	12.985

Punct început	X / Y	Punct sfârșit	X / Y	Lungime segment (** (m)
2	507.565,123 421.151,222	3	507.564,59 421.156,393	5.198
4	507.564,294 421.169,375	5	507.564,06 421.178,353	8.981

Punct început	X / Y	Punct sfârșit	X / Y	Lungime segment (** (m)
5	507.564,06 421.178,353	6	507.563,223 421.191,414	13.088
7	507.566,095 421.201,083	8	507.570,889 421.211,557	11.519
9	507.573,571 421.217,937	10	507.563,145 421.220,008	10.63
11	507.558,919 421.219,228	12	507.552,553 421.216,621	6.879
13	507.551,902 421.217,426	14	507.548,233 421.212,805	5.9
15	507.544,441 421.207,594	16	507.538,895 421.198,874	10.334
17	507.537,28 421.195,23	18	507.535,474 421.185,904	9.499
19	507.533,43 421.172,58	20	507.536,24 421.169,29	4.327
21	507.536,97 421.164,54	22	507.538,0 421.158,34	6.285
23	507.541,1 421.154,94	24	507.551,227 421.145,973	13.526

Punct început	X / Y	Punct sfârșit	X / Y	Lungime segment (** (m)
6	507.563,223 421.191,414	7	507.566,095 421.201,083	10.087
8	507.570,889 421.211,557	9	507.573,571 421.217,937	6.921
10	507.563,145 421.220,008	11	507.558,919 421.219,228	4.297
12	507.552,553 421.216,621	13	507.551,902 421.217,426	1.035
14	507.548,233 421.212,805	15	507.544,441 421.207,594	6.445
16	507.538,895 421.198,874	17	507.537,28 421.195,23	3.986
18	507.535,474 421.185,904	19	507.533,43 421.172,58	13.48
20	507.536,24 421.169,29	21	507.536,97 421.164,54	4.806
22	507.538,0 421.158,34	23	507.541,1 421.154,94	4.601
24	507.551,227 421.145,973	1	507.566,106 421.145,82	14.88

** Lungimile segmentelor sunt determinate în planul de proiecție Stereo 70 și sunt rotunjite la 1 milimetru.

*** Distanța dintre puncte este formată din segmente cumulate ce sunt mai mici decât valoarea 1 milimetru.

**DATE DESPRE IMOBILUL NR. 2752**

Oficiul de Cadastru și Publicitate Imobiliară ARGES
Biroul de Cadastru și Publicitate Imobiliară Campulung

A. Partea I. Descrierea imobilului

TEREN Intravilan

Adresa: Loc. Valea Mare Pravat, Str Baracie, Nr. 433, Jud. Arges

Nr. Crt	Nr cadastral Nr. topografic	Suprafața* (mp)	Observații / Referințe
A1	80199	2.427	Sector cadastral:32 Teren imprejmuit;

Construcții

Crt	Nr cadastral Nr. topografic	Adresa	Observații / Referințe
A1.1	80199-C1	Loc. Valea Mare Pravat, Str Baracie, Nr. 433, Jud. Arges	Nr. niveluri:1; S. construita la sol:125 mp; S. construita defasurata:125 mp;
A1.2	80199-C2	Loc. Valea Mare Pravat, Str Baracie, Nr. 433, Jud. Arges	Nr. niveluri:1; S. construita la sol:22 mp; S. construita defasurata:22 mp;
A1.3	80199-C3	Loc. Valea Mare Pravat, Str Baracie, Nr. 433, Jud. Arges	Nr. niveluri:1; S. construita la sol:22 mp; S. construita defasurata:22 mp; se rectifica cf.art.12,alin.16 (Legea7/1996)
A1.4	80199-C4	Loc. Valea Mare Pravat, Str Baracie, Nr. 433, Jud. Arges	Nr. niveluri:1; S. construita la sol:10 mp; S. construita defasurata:10 mp;

B. Partea II. Proprietari și acte

Inscrieri privitoare la dreptul de proprietate și alte drepturi reale		Referințe
15796 / 05/09/2019		
Act Notarial nr. 114, din 04/09/2019 emis de Zipisi Cornelia;		
B4	Intabulare, drept de PROPRIETATE-bun propriu, dobandit prin Succesiune, cota actuala 1/1, cota initiala 1/1 1) BONCOI MARIUS-IONUȚ	A1, A1.1, A1.2, A1.3, A1.4

C. Partea III. SARCINI .

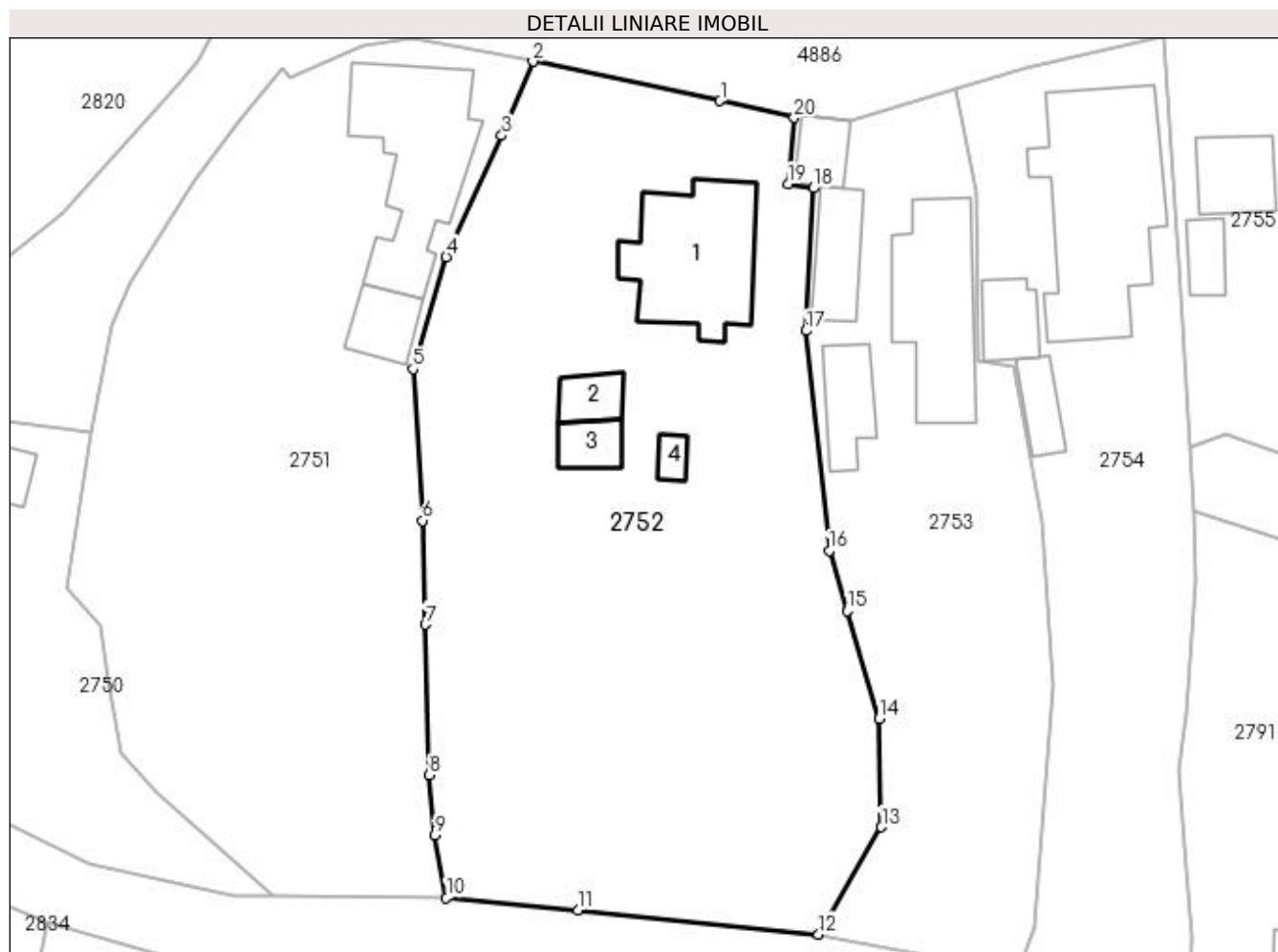
Inscrieri privind dezmembramintele dreptului de proprietate, drepturi reale de garanție și sarcini	Referințe
NU SUNT	

Anexa Nr. 1 La Partea I

Teren

Nr cadastral	Suprafața (mp)*	Observații / Referințe
80199	2.427	

* Suprafața este determinată în planul de proiecție Stereo 70.



Date referitoare la teren

Crt	Categorie folosință	Intravilan	Suprafața (mp)	Tarla	Parcelă	Nr. topo	Observații / Referințe
1	curți construcții	DA	1.324	19	1096,1097,1098	-	În act se regăsește și P1090, P1092,
2	faneata	DA	1.103	19	1093,1094,1095,1099	-	

Date referitoare la construcții

Crt	Număr	Destinație construcție	Supraf. (mp)	Situație juridică	Observații / Referințe
A1.1	80199-C1	construcții de locuințe	125	Cu acte	Nr. niveluri:1; S. construită la sol:125 mp; S. construită desfășurată:125 mp;
A1.2	80199-C2	construcții anexa	22	Cu acte	Nr. niveluri:1; S. construită la sol:22 mp; S. construită desfășurată:22 mp;
A1.3	80199-C3	construcții anexa	Din acte: 29 Masurata: 22	Cu acte	Nr. niveluri:1; S. construită la sol:22 mp; S. construită desfășurată:22 mp; se rectifică cf. art.12,alin.16(Legea7/1996)
A1.4	80199-C4	construcții anexa	10	Cu acte	Nr. niveluri:1; S. construită la sol:10 mp; S. construită desfășurată:10 mp;

Lungime Segmente

1) Valorile lungimilor segmentelor sunt obținute din proiecție în plan.

Punct început	X / Y	Punct sfârșit	X / Y	Lungime segment (** (m)
---------------	-------	---------------	-------	-------------------------

Punct început	X / Y	Punct sfârșit	X / Y	Lungime segment (** (m)
1	507.589,733 421.214,538	2	507.573,571 421.217,937	16.516
2	507.573,571 421.217,937	3	507.570,889 421.211,557	6.921
3	507.570,889 421.211,557	4	507.566,095 421.201,083	11.519
4	507.566,095 421.201,083	5	507.563,223 421.191,414	10.087
5	507.563,223 421.191,414	6	507.564,06 421.178,353	13.088
6	507.564,06 421.178,353	7	507.564,294 421.169,375	8.981
7	507.564,294 421.169,375	8	507.564,59 421.156,393	12.985
8	507.564,59 421.156,393	9	507.565,123 421.151,222	5.198
9	507.565,123 421.151,222	10	507.566,106 421.145,82	5.491
10	507.566,106 421.145,82	11	507.577,459 421.144,745	11.404
11	507.577,459 421.144,745	12	507.598,222 421.142,659	20.868
12	507.598,222 421.142,659	13	507.603,647 421.151,919	10.732
13	507.603,647 421.151,919	14	507.603,448 421.161,274	9.357
14	507.603,448 421.161,274	15	507.600,686 421.170,541	9.67
15	507.600,686 421.170,541	16	507.599,137 421.175,735	5.42
16	507.599,137 421.175,735	17	507.597,155 421.194,724	19.092
17	507.597,155 421.194,724	18	507.597,769 421.207,025	12.316
18	507.597,769 421.207,025	19	507.595,591 421.207,369	2.205
19	507.595,591 421.207,369	20	507.596,112 421.213,078	5.733
20	507.596,112 421.213,078	1	507.589,733 421.214,538	6.544

** Lungimile segmentelor sunt determinate în planul de proiecție Stereo 70 și sunt rotunjite la 1 milimetru.

*** Distanța dintre puncte este formată din segmente cumulate ce sunt mai mici decât valoarea 1 milimetru.

**DATE DESPRE IMOBILUL NR. 2753**

Oficiul de Cadastru și Publicitate Imobiliară ARGES
Biroul de Cadastru și Publicitate Imobiliară Campulung

A. Partea I. Descrierea imobilului

TEREN Intravilan

Adresa: Loc. Valea Mare Pravat, Nr. 434, Jud. Arges

Nr. Crt	Nr cadastral Nr. topografic	Suprafața* (mp)	Observații / Referințe
A1		Din acte: 1.183 Masurata: 1.174	Sector cadastral:32 Teren neimpregmuit;

Construcții

Crt	Nr cadastral Nr. topografic	Adresa	Observații / Referințe
A1.1		Loc. Valea Mare Pravat, Nr. 434, Jud. Arges	Nr. niveluri:1; S. construita la sol:115 mp; S. construita desfasurata:115 mp;
A1.2		Loc. Valea Mare Pravat, Nr. 434, Jud. Arges	Nr. niveluri:1; S. construita la sol:43 mp; S. construita desfasurata:43 mp;
A1.3		Loc. Valea Mare Pravat, Nr. 434, Jud. Arges	Nr. niveluri:1; S. construita la sol:41 mp; S. construita desfasurata:41 mp;
A1.4		Loc. Valea Mare Pravat, Nr. 434, Jud. Arges	Nr. niveluri:1; S. construita la sol:25 mp; S. construita desfasurata:25 mp;

B. Partea II. Proprietari și acte

Inscrieri privitoare la dreptul de proprietate și alte drepturi reale		Referințe
/		
Act Administrativ nr. 144521, din 29/07/2015 emis de CJPSDPAT ARGES;		
B1	Intabulare, drept de PROPRIETATE, dobandit prin Reconstituire, cota actuala 1/1, cota initiala 1/1 1) BUTOI GHEORGHE	A1
Act Normativ nr. 7, din 13/03/1996 emis de PARLAMENT (art. 12 alin. 16);		
B2	Intabulare, drept de PROPRIETATE, dobandit prin Construire, cota actuala 1/1, cota initiala 1/1 1) BUTOI GHEORGHE	A1.1, A1.2, A1.3, A1.4

C. Partea III. SARCINI .

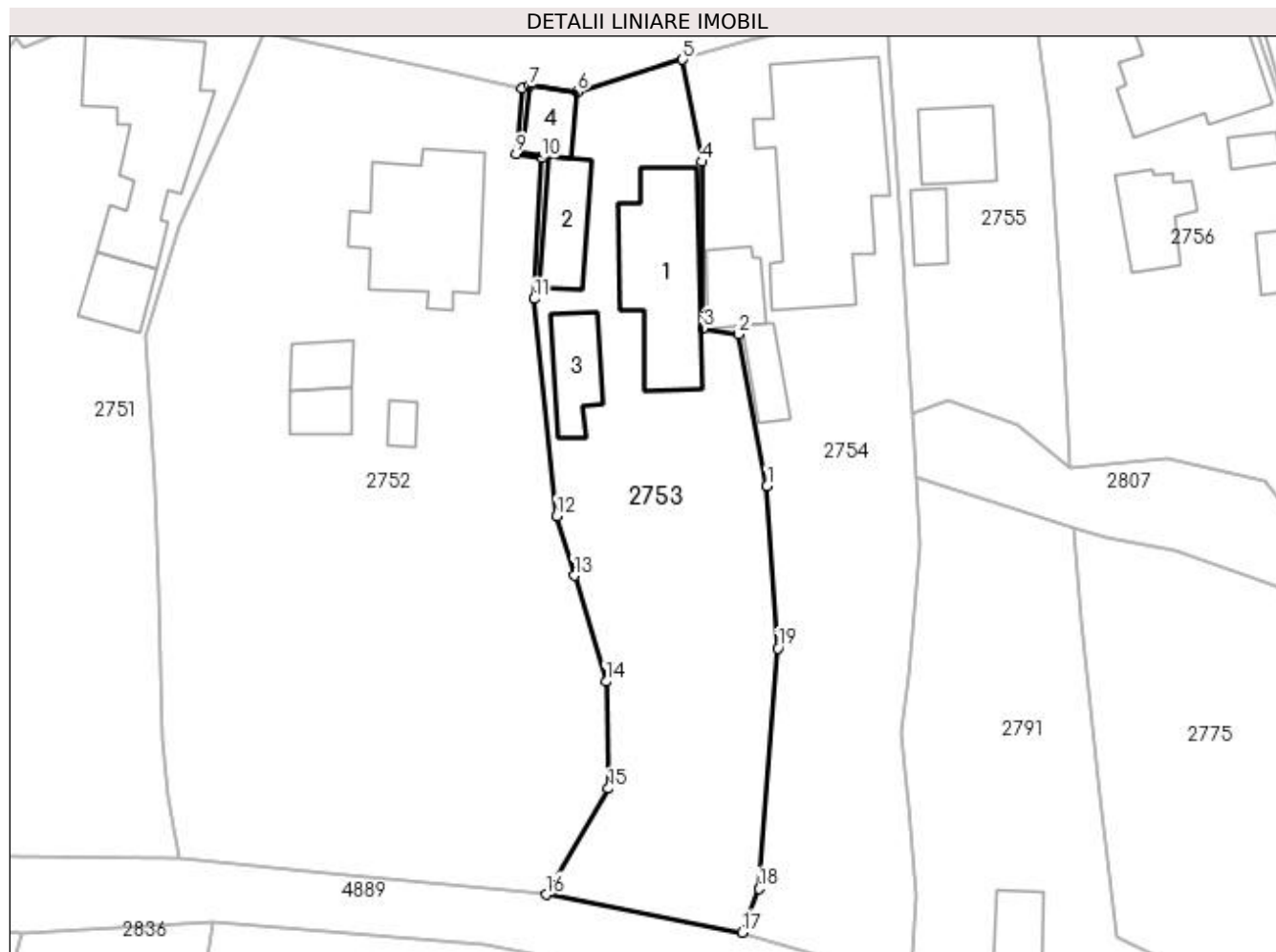
Inscrieri privind dezmembramintele dreptului de proprietate, drepturi reale de garanție și sarcini	Referințe
NU SUNT	

Anexa Nr. 1 La Partea I

Teren

Nr cadastral	Suprafața (mp)*	Observații / Referințe
	Din acte: 1.183 Masurata: 1.174	

* Suprafața este determinată în planul de proiecție Stereo 70.



Date referitoare la teren

Crt	Categorie folosință	Intravilan	Suprafața (mp)	Tarla	Parcelă	Nr. topo	Observații / Referințe
1	curți construcții	DA	560	19	1098	-	
2	arabil	DA	614	19	1100,1099	-	

Date referitoare la construcții

Crt	Număr	Destinație construcție	Supraf. (mp)	Situație juridică	Observații / Referințe
A1.1		construcții de locuințe	115	Cu acte	Nr. niveluri:1; S. construita la sol:115 mp; S. construita desfasurata:115 mp;
A1.2		construcții de locuințe	43	Cu acte	Nr. niveluri:1; S. construita la sol:43 mp; S. construita desfasurata:43 mp;
A1.3		construcții anexa	41	Cu acte	Nr. niveluri:1; S. construita la sol:41 mp; S. construita desfasurata:41 mp;
A1.4		construcții anexa	25	Cu acte	Nr. niveluri:1; S. construita la sol:25 mp; S. construita desfasurata:25 mp;

Lungime Segmente

1) Valorile lungimilor segmentelor sunt obținute din proiecție în plan.

Punct început	X / Y	Punct sfârșit	X / Y	Lungime segment (** (m)
---------------	-------	---------------	-------	-------------------------

Punct început	X / Y	Punct sfârșit	X / Y	Lungime segment (** (m)
1	507.617,515 421.178,36	2	507.615,043 421.191,618	13.486
2	507.615,043 421.191,618	3	507.611,943 421.192,115	3.14
3	507.611,943 421.192,115	4	507.611,806 421.206,693	14.579
4	507.611,806 421.206,693	5	507.610,117 421.215,625	9.09
5	507.610,117 421.215,625	6	507.600,912 421.212,786	9.633
6	507.600,912 421.212,786	7	507.596,726 421.213,324	4.22
7	507.596,726 421.213,324	8	507.596,112 421.213,078	0.661
8	507.596,112 421.213,078	9	507.595,591 421.207,369	5.733
9	507.595,591 421.207,369	10	507.597,769 421.207,025	2.205
10	507.597,769 421.207,025	11	507.597,155 421.194,724	12.316
11	507.597,155 421.194,724	12	507.599,137 421.175,735	19.092
12	507.599,137 421.175,735	13	507.600,686 421.170,541	5.42
13	507.600,686 421.170,541	14	507.603,448 421.161,274	9.67
14	507.603,448 421.161,274	15	507.603,647 421.151,919	9.357
15	507.603,647 421.151,919	16	507.598,222 421.142,659	10.732
16	507.598,222 421.142,659	17	507.615,328 421.139,345	17.424
17	507.615,328 421.139,345	18	507.616,819 421.143,162	4.098
18	507.616,819 421.143,162	19	507.618,465 421.164,179	21.081
19	507.618,465 421.164,179	1	507.617,515 421.178,36	14.213

** Lungimile segmentelor sunt determinate în planul de proiecție Stereo 70 și sunt rotunjite la 1 milimetru.

*** Distanța dintre puncte este formată din segmente cumulate ce sunt mai mici decât valoarea 1 milimetru.

**DATE DESPRE IMOBILUL NR. 2754**

Oficiul de Cadastru și Publicitate Imobiliară ARGES
Biroul de Cadastru și Publicitate Imobiliară Campulung

A. Partea I. Descrierea imobilului

TEREN Intravilan

Adresa: Loc. Valea Mare Pravat, Nr. 435, Jud. Arges, PUNCTUL ACASA

Nr. Crt	Nr cadastral Nr. topografic	Suprafața* (mp)	Observații / Referințe
A1	80104	Din acte: 1.120 Masurata: 1.168	Sector cadastral:32 Teren imprejmuit;

Construcții

Crt	Nr cadastral Nr. topografic	Adresa	Observații / Referințe
A1.1	80104-C1	Loc. Valea Mare Pravat, Nr. 435, Jud. Arges, PUNCTUL ACASA	Nr. niveluri:2; S. construita la sol:194 mp; S. construita desfasurata:305 mp;
A1.2		Loc. Valea Mare Pravat, Nr. 435, Jud. Arges, PUNCTUL ACASA	Nr. niveluri:1; S. construita la sol:32 mp; S. construita desfasurata:32 mp;
A1.3		Loc. Valea Mare Pravat, Nr. 435, Jud. Arges, PUNCTUL ACASA	Nr. niveluri:1; S. construita la sol:24 mp; S. construita desfasurata:24 mp;

B. Partea II. Proprietari și acte

Inscrieri privitoare la dreptul de proprietate și alte drepturi reale		Referințe
928 / 28/01/2014		
Act Notarial nr. 138, din 27/01/2014 emis de Zipisi Cornelia;		
B2	Intabulare, drept de PROPRIETATE bun propriu, dobandit prin Conventie, cota actuala 1/1, cota initiala 1/1 1) PAVEL IONELA	A1, A1.1
/		
Act Normativ nr. 7, din 13/03/1996 emis de PARLAMENT (art. 12 alin. 16);		
B3	Intabulare, drept de PROPRIETATE, dobandit prin Construire, cota actuala 1/1, cota initiala 1/1 1) PAVEL IONELA	A1.2, A1.3

C. Partea III. SARCINI

Inscrieri privind dezmembramintele dreptului de proprietate, drepturi reale de garanție și sarcini		Referințe
928 / 28/01/2014		
Act Notarial nr. 138, din 27/01/2014 emis de Zipisi Cornelia;		
C1	Intabulare, drept de UZUFRACT VIAGER, dobandit prin Conventie, cota actuala 1/1, cota initiala 1/1 1) BUTOI ION	A1, A1.1
C2	Intabulare, drept de UZUFRACT VIAGER, dobandit prin Conventie, cota actuala 1/1, cota initiala 1/1 1) BUTOI MARIA	A1, A1.1

Anexa Nr. 1 La Partea I

Teren

Nr cadastral	Suprafața (mp)*	Observații / Referințe
80104	Din acte: 1.120 Masurata: 1.168	

* Suprafața este determinată în planul de proiecție Stereo 70.



Date referitoare la teren

Crt	Categorie folosință	Intravilan	Suprafața (mp)	Tarla	Parcelă	Nr. topo	Observații / Referințe
1	curți construcții	DA	443	19	1101	-	
2	faneata	DA	725	19	1100	-	

Date referitoare la construcții

Crt	Număr	Destinație construcție	Supraf. (mp)	Situație juridică	Observații / Referințe
A1.1	80104-C1	construcții de locuințe	194	Cu acte	Nr. niveluri:2; S. construita la sol:194 mp; S. construita desfasurata:305 mp;
A1.2		construcții anexa	32	Cu acte	Nr. niveluri:1; S. construita la sol:32 mp; S. construita desfasurata:32 mp;
A1.3		construcții anexa	24	Cu acte	Nr. niveluri:1; S. construita la sol:24 mp; S. construita desfasurata:24 mp;

Lungime Segmente

1) Valorile lungimilor segmentelor sunt obținute din proiecție în plan.

Punct început	X / Y	Punct sfârșit	X / Y	Lungime segment (** (m)
1	507.610,117 421.215,625	2	507.611,806 421.206,693	9.09

Punct început	X / Y	Punct sfârșit	X / Y	Lungime segment (** (m)
2	507.611,806 421.206,693	3	507.611,943 421.192,115	14.579
3	507.611,943 421.192,115	4	507.615,043 421.191,618	3.14
4	507.615,043 421.191,618	5	507.617,515 421.178,36	13.486
5	507.617,515 421.178,36	6	507.618,465 421.164,179	14.213
6	507.618,465 421.164,179	7	507.616,819 421.143,162	21.081
7	507.616,819 421.143,162	8	507.615,328 421.139,345	4.098
8	507.615,328 421.139,345	9	507.630,117 421.135,068	15.395
9	507.630,117 421.135,068	10	507.630,489 421.142,485	7.426
10	507.630,489 421.142,485	11	507.629,84 421.150,35	7.892
11	507.629,84 421.150,35	12	507.629,233 421.156,798	6.477
12	507.629,233 421.156,798	13	507.629,935 421.161,75	5.002
13	507.629,935 421.161,75	14	507.630,822 421.173,152	11.436
14	507.630,822 421.173,152	15	507.630,53 421.179,191	6.046
15	507.630,53 421.179,191	16	507.630,238 421.184,71	5.527
16	507.630,238 421.184,71	17	507.629,3 421.200,683	16.001
17	507.629,3 421.200,683	18	507.627,937 421.220,133	19.498
18	507.627,937 421.220,133	19	507.616,016 421.217,279	12.258
19	507.616,016 421.217,279	1	507.610,117 421.215,625	6.126

** Lungimile segmentelor sunt determinate în planul de proiecție Stereo 70 și sunt rotunjite la 1 milimetru.

*** Distanța dintre puncte este formată din segmente cumulate ce sunt mai mici decât valoarea 1 milimetru.

**DATE DESPRE IMOBILUL NR. 2755**

Oficiul de Cadastru și Publicitate Imobiliară ARGES
Biroul de Cadastru și Publicitate Imobiliară Campulung

A. Partea I. Descrierea imobilului

TEREN Intravilan

Adresa: Loc. Valea Mare Pravăț, Nr. 436, Jud. Arges, PCT."BARACIE"

Nr. Crt	Nr cadastral Nr. topografic	Suprafața* (mp)	Observații / Referințe
A1	81172	513	Sector cadastral:32 Teren neimprijmit;

Construcții

Crt	Nr cadastral Nr. topografic	Adresa	Observații / Referințe
A1.1		Loc. Valea Mare Pravăț, Nr. 436, Jud. Arges, PCT."BARACIE"	Nr. niveluri:2; S. construita la sol:43 mp; S. construita desfasurata:86 mp;
A1.2		Loc. Valea Mare Pravăț, Nr. 436, Jud. Arges, PCT."BARACIE"	Nr. niveluri:1; S. construita la sol:20 mp; S. construita desfasurata:20 mp;

B. Partea II. Proprietari și acte

Inscrieri privitoare la dreptul de proprietate și alte drepturi reale	Referințe
9809 / 17/07/2015	
Act Notarial nr. 1554, din 23/05/1997 emis de BNP TULUCA FILOFTEIA (act administrativ (adeverinta) nr. 3172/10-07-2015 emis de PRIMARIA VALEA MARE PRAVAT; act administrativ(certificat fiscal) nr. 3173 /10-07-2015 emis de PRIMARIA VALEA MARE PRAVAT; certificat de casatorie seria C.8 nr. 125807/24.09.1988 emis de Consiliul Popular al sectorului 6, Bucuresti);	
B1	A1
Intabulare, drept de PROPRIETATE, dobandit prin Conventie, cota actuala 1/1, cota initiala 1/1	
1) ROAITA NICUSOR, casatorit cu	
2) ROAITA CARMENCITA	
/	
Act Normativ nr. 7, din 13/03/1996 emis de PARLAMENT (art. 12 alin. 16);	
B2	A1.1, A1.2
Intabulare, drept de PROPRIETATE, dobandit prin Construire, cota actuala 1/1, cota initiala 1/1	
1) ROAITA NICUSOR	
2) ROAITA CARMENCITA	

C. Partea III. SARCINI .

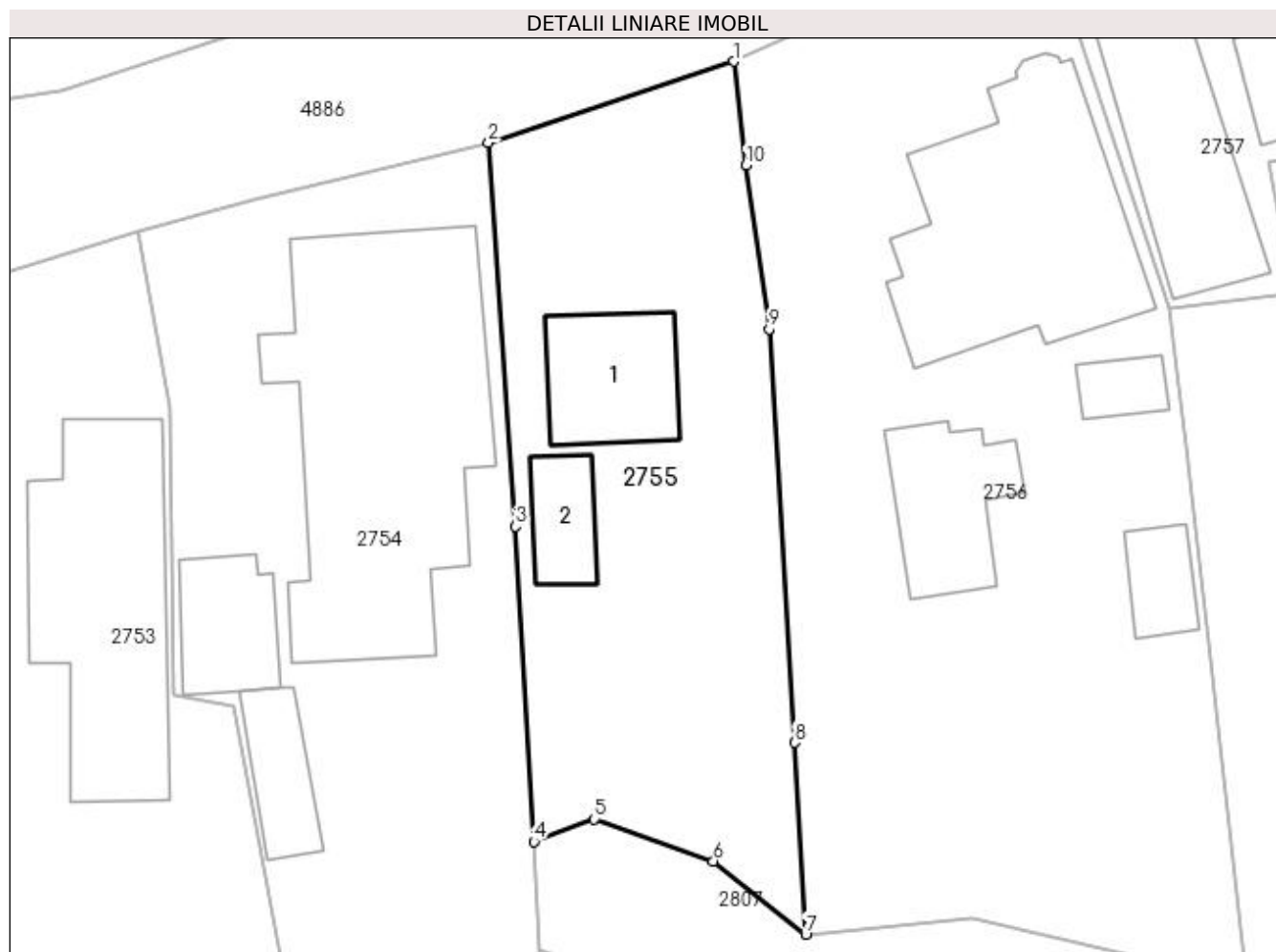
Inscrieri privind dezmembramintele dreptului de proprietate, drepturi reale de garanție și sarcini	Referințe
NU SUNT	

Anexa Nr. 1 La Partea I

Teren

Nr cadastral	Suprafața (mp)*	Observații / Referințe
81172	513	

* Suprafața este determinată în planul de proiecție Stereo 70.



Date referitoare la teren

Crt	Categorie folosință	Intra vilan	Suprafața (mp)	Tarla	Parcelă	Nr. topo	Observații / Referințe
1	curți constructii	DA	320	19	1102	-	
2	arabil	DA	193	19	1102	-	

Date referitoare la construcții

Crt	Număr	Destinație construcție	Supraf. (mp)	Situație juridică	Observații / Referințe
A1.1		construcții de locuințe	43	Cu acte	Nr. niveluri:2; S. construita la sol:43 mp; S. construita desfasurata:86 mp;
A1.2		construcții anexa	20	Cu acte	Nr. niveluri:1; S. construita la sol:20 mp; S. construita desfasurata:20 mp;

Lungime Segmente

1) Valorile lungimilor segmentelor sunt obținute din proiecție în plan.

Punct început	X / Y	Punct sfârșit	X / Y	Lungime segment (** (m)
1	507.640,352 421.224,261	2	507.627,937 421.220,133	13.083
2	507.627,937 421.220,133	3	507.629,3 421.200,683	19.498

Punct început	X / Y	Punct sfârșit	X / Y	Lungime segment (** (m)
3	507.629,3 421.200,683	4	507.630,238 421.184,71	16.001
4	507.630,238 421.184,71	5	507.633,28 421.185,857	3.251
5	507.633,28 421.185,857	6	507.639,339 421.183,725	6.423
6	507.639,339 421.183,725	7	507.644,011 421.180,01	5.969
7	507.644,011 421.180,01	8	507.643,449 421.189,73	9.736
8	507.643,449 421.189,73	9	507.642,159 421.210,692	21.002
9	507.642,159 421.210,692	10	507.640,982 421.218,991	8.382
10	507.640,982 421.218,991	1	507.640,352 421.224,261	5.308

** Lungimile segmentelor sunt determinate în planul de proiecție Stereo 70 și sunt rotunjite la 1 milimetru.

*** Distanța dintre puncte este formată din segmente cumulate ce sunt mai mici decât valoarea 1 milimetru.

**DATE DESPRE IMOBILUL NR. 2756**

Oficiul de Cadastru și Publicitate Imobiliară ARGES
Biroul de Cadastru și Publicitate Imobiliară Campulung

A. Partea I. Descrierea imobilului

TEREN Intravilan

Adresa: Loc. Valea Mare Pravat, Nr. 437, Jud. Arges

Nr. Crt	Nr cadastral Nr. topografic	Suprafața* (mp)	Observații / Referințe
A1	81417	1.000	Sector cadastral:32 Teren neimprijmit;

Construcții

Crt	Nr cadastral Nr. topografic	Adresa	Observații / Referințe
A1.1	81417-C1	Loc. Valea Mare Pravat, Nr. 437, Jud. Arges	Nr. niveluri:2; S. construita la sol:133 mp; S. construita desfasurata:150 mp; Locuinta S+P construita in anul 1986
A1.2		Loc. Valea Mare Pravat, Nr. 437, Jud. Arges	Nr. niveluri:1; S. construita la sol:44 mp; S. construita desfasurata:44 mp;
A1.3		Loc. Valea Mare Pravat, Nr. 437, Jud. Arges	Nr. niveluri:1; S. construita la sol:17 mp; S. construita desfasurata:17 mp;
A1.4		Loc. Valea Mare Pravat, Nr. 437, Jud. Arges	Nr. niveluri:1; S. construita la sol:12 mp; S. construita desfasurata:12 mp;

B. Partea II. Proprietari și acte

Inscrieri privitoare la dreptul de proprietate și alte drepturi reale		Referințe
7891 / 31/05/2017		
Act Administrativ nr. 43341, din 05/05/1994 emis de COMISIA JUDETEANA ARGES (act administrativ nr 1768 din 11.05.2017, emis de Primaria Valea Mare Pravat;act administrativ nr seria C.4 nr 351548 din 04.08.1973, emis de Consiliul Popular al comunei Valea Mare Pravat;act administrativ nr 1769 din 06.04.2017, emis de Primaria Valea Mare Pravat;act administrativ nr 21 din 04.08.1973, emis de Comuna Valea Mare Pravat);		
B1	Intabulare, drept de PROPRIETATE, dobandit prin Lege, cota actuala 1/1, cota initiala 1/1 1) CEAUȘESCU NICOLAE	A1
B2	Intabulare, drept de PROPRIETATE, dobandit prin Construire, cota actuala 1/1, cota initiala 1/1 1) CEAUȘESCU NICOLAE 2) CEAUȘESCU ELENA	A1.1
/		
Act Normativ nr. 7, din 13/03/1996 emis de PARLAMENT (art. 12 alin. 16);		
B3	Intabulare, drept de PROPRIETATE, dobandit prin Construire, cota actuala 1/1, cota initiala 1/1 1) CEAUȘESCU NICOLAE	A1.2, A1.3, A1.4

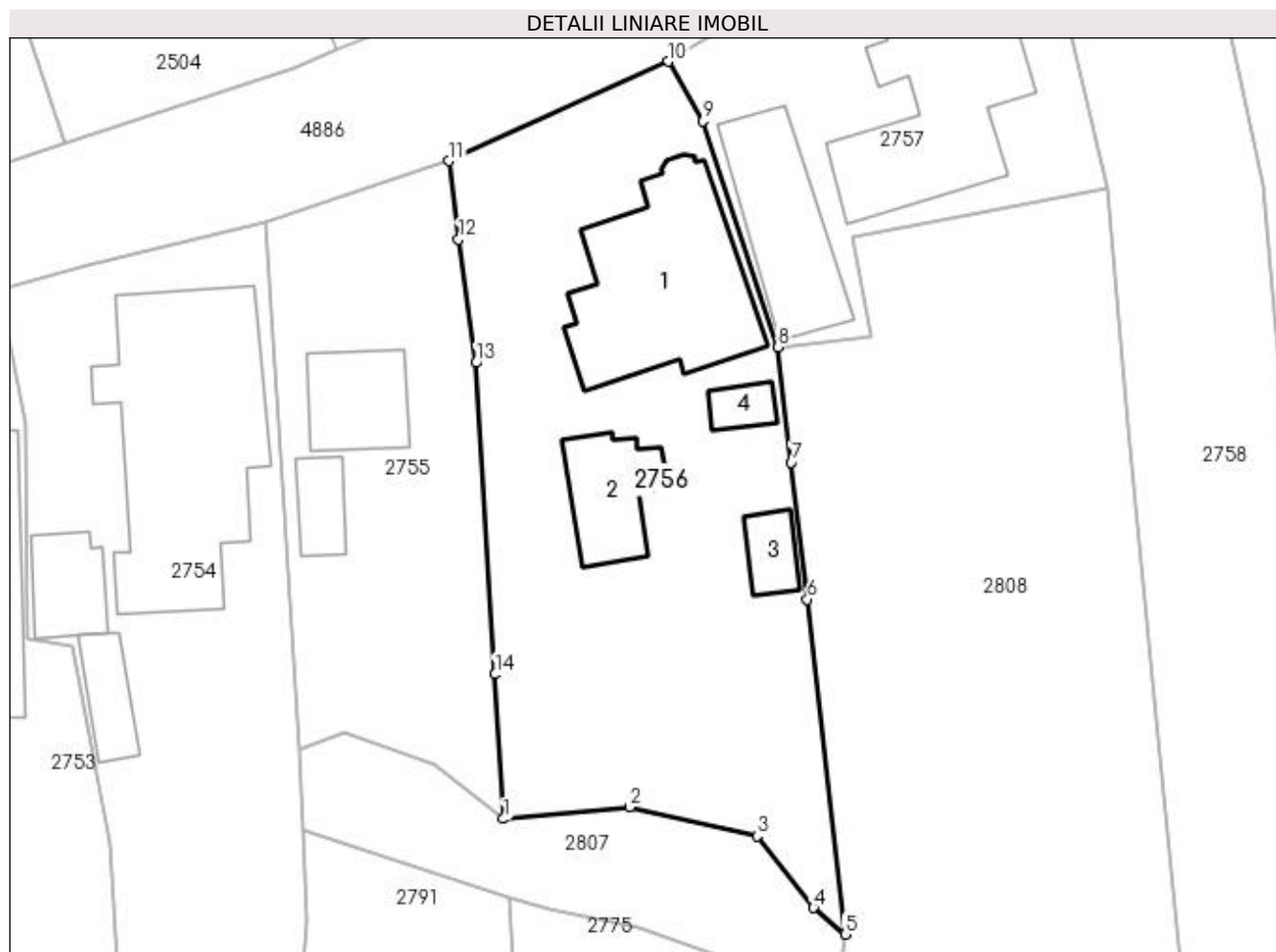
C. Partea III. SARCINI .

Inscrieri privind dezmembramintele dreptului de proprietate, drepturi reale de garanție și sarcini	Referințe
NU SUNT	

Anexa Nr. 1 La Partea I**Teren**

Nr cadastral	Suprafața (mp)*	Observații / Referințe
81417	1.000	

* Suprafața este determinată în planul de proiecție Stereo 70.

**Date referitoare la teren**

Crt	Categorie folosință	Intra vilan	Suprafața (mp)	Tarla	Parcelă	Nr. topo	Observații / Referințe
1	curți construcții	DA	300	19	1109	-	
2	faneata	DA	700	19	1108	-	

Date referitoare la construcții

Crt	Număr	Destinație construcție	Supraf. (mp)	Situație juridică	Observații / Referințe
A1.1	81417-C1	construcții de locuințe	133	Cu acte	Nr. niveluri:2; S. construita la sol:133 mp; S. construita desfasurata:150 mp; Locuinta S+P construita in anul 1986
A1.2		construcții anexa	44	Cu acte	Nr. niveluri:1; S. construita la sol:44 mp; S. construita desfasurata:44 mp;
A1.3		construcții anexa	17	Cu acte	Nr. niveluri:1; S. construita la sol:17 mp; S. construita desfasurata:17 mp;
A1.4		construcții anexa	12	Cu acte	Nr. niveluri:1; S. construita la sol:12 mp; S. construita desfasurata:12 mp;

Lungime Segmente

1) Valorile lungimilor segmentelor sunt obținute din proiecție în plan.

Punct început	X / Y	Punct sfârșit	X / Y	Lungime segment (** (m)
---------------	-------	---------------	-------	-------------------------

Punct început	X / Y	Punct sfârșit	X / Y	Lungime segment (** (m)
1	507.644,011 421.180,01	2	507.652,51 421.180,786	8.534
2	507.652,51 421.180,786	3	507.661,067 421.178,834	8.777
3	507.661,067 421.178,834	4	507.664,881 421.174,014	6.146
4	507.664,881 421.174,014	5	507.666,998 421.172,233	2.767
5	507.666,998 421.172,233	6	507.664,459 421.194,768	22.678
6	507.664,459 421.194,768	7	507.663,378 421.203,99	9.285
7	507.663,378 421.203,99	8	507.662,462 421.211,735	7.799
8	507.662,462 421.211,735	9	507.657,436 421.226,962	16.035
9	507.657,436 421.226,962	10	507.655,115 421.230,962	4.625
10	507.655,115 421.230,962	11	507.640,352 421.224,261	16.213
11	507.640,352 421.224,261	12	507.640,982 421.218,991	5.308
12	507.640,982 421.218,991	13	507.642,159 421.210,692	8.382
13	507.642,159 421.210,692	14	507.643,449 421.189,73	21.002
14	507.643,449 421.189,73	1	507.644,011 421.180,01	9.736

** Lungimile segmentelor sunt determinate în planul de proiecție Stereo 70 și sunt rotunjite la 1 milimetru.

*** Distanța dintre puncte este formată din segmente cumulate ce sunt mai mici decât valoarea 1 milimetru.

**DATE DESPRE IMOBILUL NR. 2757**

Oficiul de Cadastru și Publicitate Imobiliară ARGES
Biroul de Cadastru și Publicitate Imobiliară Campulung

A. Partea I. Descrierea imobilului

TEREN Intravilan

Adresa: Loc. Valea Mare Pravat, Nr. 438, Jud. Arges

Nr. Crt	Nr cadastral Nr. topografic	Suprafața* (mp)	Observații / Referințe
A1		Din acte: 300 Masurata: 545	Sector cadastral:32 Teren neimprejmut;

Construcții

Crt	Nr cadastral Nr. topografic	Adresa	Observații / Referințe
A1.1		Loc. Valea Mare Pravat, Nr. 438, Jud. Arges	Nr. niveluri:1; S. construita la sol:165 mp; S. construita desfasurata:165 mp; Locuință din lemne, acoperită cu țiglă, construită în anul 1950
A1.2		Loc. Valea Mare Pravat, Nr. 438, Jud. Arges	Nr. niveluri:1; S. construita la sol:74 mp; S. construita desfasurata:74 mp; Anexă din lemne, acoperită cu țiglă, construită în anul 1950

B. Partea II. Proprietari și acte

Inscrieri privitoare la dreptul de proprietate și alte drepturi reale		Referințe
/		
Hotarare Judecatoreasca nr. 1913, din 12/11/2009 emis de JUDECĂTORIA CÂMPULUNG (Certificat de Mostenitor Nr. S 327/02.06.1972 eliberat de Notariatul de Stat Local Câmpulung);		
B1	Intabulare, drept de PROPRIETATE bun propriu , dobandit prin lesire Din Indiviziune, cota actuala 300/545, cota initiala 300/545 1) MARIN GIORGETA SILVIA	A1
B2	Intabulare, drept de PROPRIETATE bun propriu , dobandit prin lesire Din Indiviziune, cota actuala 1/1, cota initiala 1/1 1) MARIN GIORGETA SILVIA	A1.1, A1.2
Act Normativ nr. 7, din 13/03/1996 emis de PARLAMENT (art. 13 alin. 15);		
B3	Inscrierea provizorie, drept de PROPRIETATE, dobandit prin Lege, cota actuala 245/545, cota initiala 245/545 1) COMUNA VALEA MARE PRAVĂȚ , CIF:5010196	A1

C. Partea III. SARCINI .

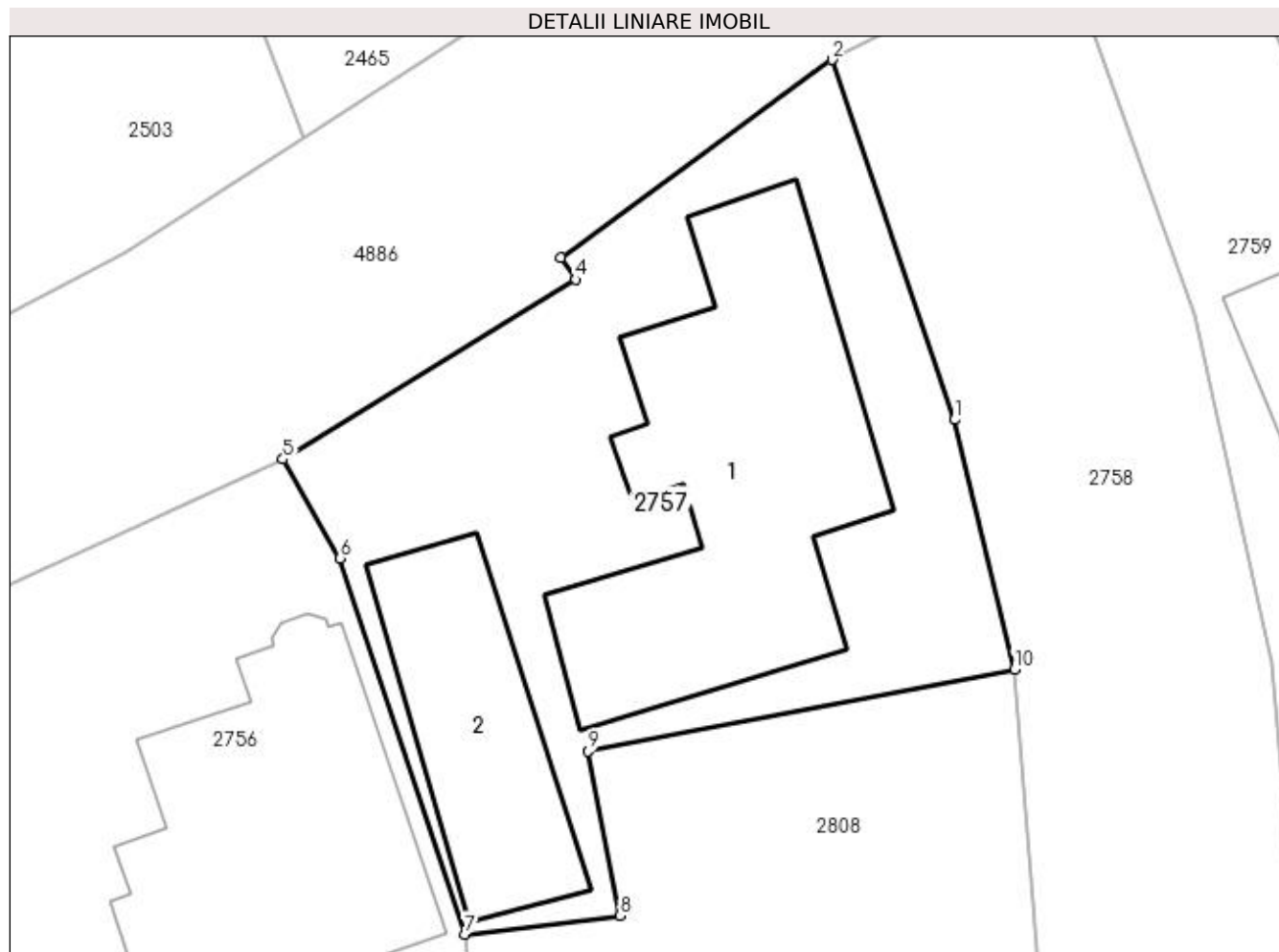
Inscrieri privind dezmembramintele dreptului de proprietate, drepturi reale de garanție și sarcini	Referințe
NU SUNT	

Anexa Nr. 1 La Partea I

Teren

Nr cadastral	Suprafața (mp)*	Observații / Referințe
	Din acte: 300 Masurata: 545	

* Suprafața este determinată în planul de proiecție Stereo 70.



Date referitoare la teren

Crt	Categorie folosință	Intra vilan	Suprafața (mp)	Tarla	Parcelă	Nr. topo	Observații / Referințe
1	curți constructii	DA	545	19	1110,1111	-	

Date referitoare la construcții

Crt	Număr	Destinație construcție	Supraf. (mp)	Situație juridică	Observații / Referințe
A1.1		construcții de locuințe	Din acte: 30 Masurata: 165	Cu acte	Nr. niveluri:1; S. construita la sol:165 mp; S. construita desfasurata:165 mp; Locuință din lemne, acoperită cu țiglă, construită în anul 1950
A1.2		construcții anexa	Din acte: 12 Masurata: 74	Cu acte	Nr. niveluri:1; S. construita la sol:74 mp; S. construita desfasurata:74 mp; Anexă din lemne, acoperită cu țiglă, construită în anul 1950

Lungime Segmente

1) Valorile lungimilor segmentelor sunt obținute din proiecție în plan.

Punct început	X / Y	Punct sfârșit	X / Y	Lungime segment (** (m))
1	507.682,3 421.232,568	2	507.677,343 421.247,144	15.396

Punct început	X / Y	Punct sfârșit	X / Y	Lungime segment (** (m)
2	507.677,343 421.247,144	3	507.666,366 421.239,127	13.593
3	507.666,366 421.239,127	4	507.666,963 421.238,248	1.063
4	507.666,963 421.238,248	5	507.655,115 421.230,962	13.909
5	507.655,115 421.230,962	6	507.657,436 421.226,962	4.625
6	507.657,436 421.226,962	7	507.662,462 421.211,735	16.035
7	507.662,462 421.211,735	8	507.668,77 421.212,481	6.352
8	507.668,77 421.212,481	9	507.667,457 421.219,149	6.796
9	507.667,457 421.219,149	10	507.684,721 421.222,46	17.579
10	507.684,721 421.222,46	1	507.682,3 421.232,568	10.394

** Lungimile segmentelor sunt determinate în planul de proiecție Stereo 70 și sunt rotunjite la 1 milimetru.

*** Distanța dintre puncte este formată din segmente cumulate ce sunt mai mici decât valoarea 1 milimetru.

**DATE DESPRE IMOBILUL NR. 2758**

Oficiul de Cadastru și Publicitate Imobiliară ARGES
Biroul de Cadastru și Publicitate Imobiliară Campulung

A. Partea I. Descrierea imobilului

TEREN Intravilan

Adresa: Loc. Valea Mare Pravat, Nr. 439, Jud. Arges

Nr. Crt	Nr cadastral Nr. topografic	Suprafața* (mp)	Observații / Referințe
A1		1.700	Sector cadastral:32 Teren neimprejmuit;

B. Partea II. Proprietari și acte

Inscrieri privitoare la dreptul de proprietate și alte drepturi reale	Referințe
/	
Act Administrativ nr. 72507, din 01/07/1995 emis de CJPSDPAT ARGES;	
B1	A1
Intabulare, drept de PROPRIETATE, dobandit prin Reconstituire, cota actuala 1/1, cota initiala 1/1 1) MĂCĂRESCU LUCREȚIA, lipsă CNP	

C. Partea III. SARCINI .

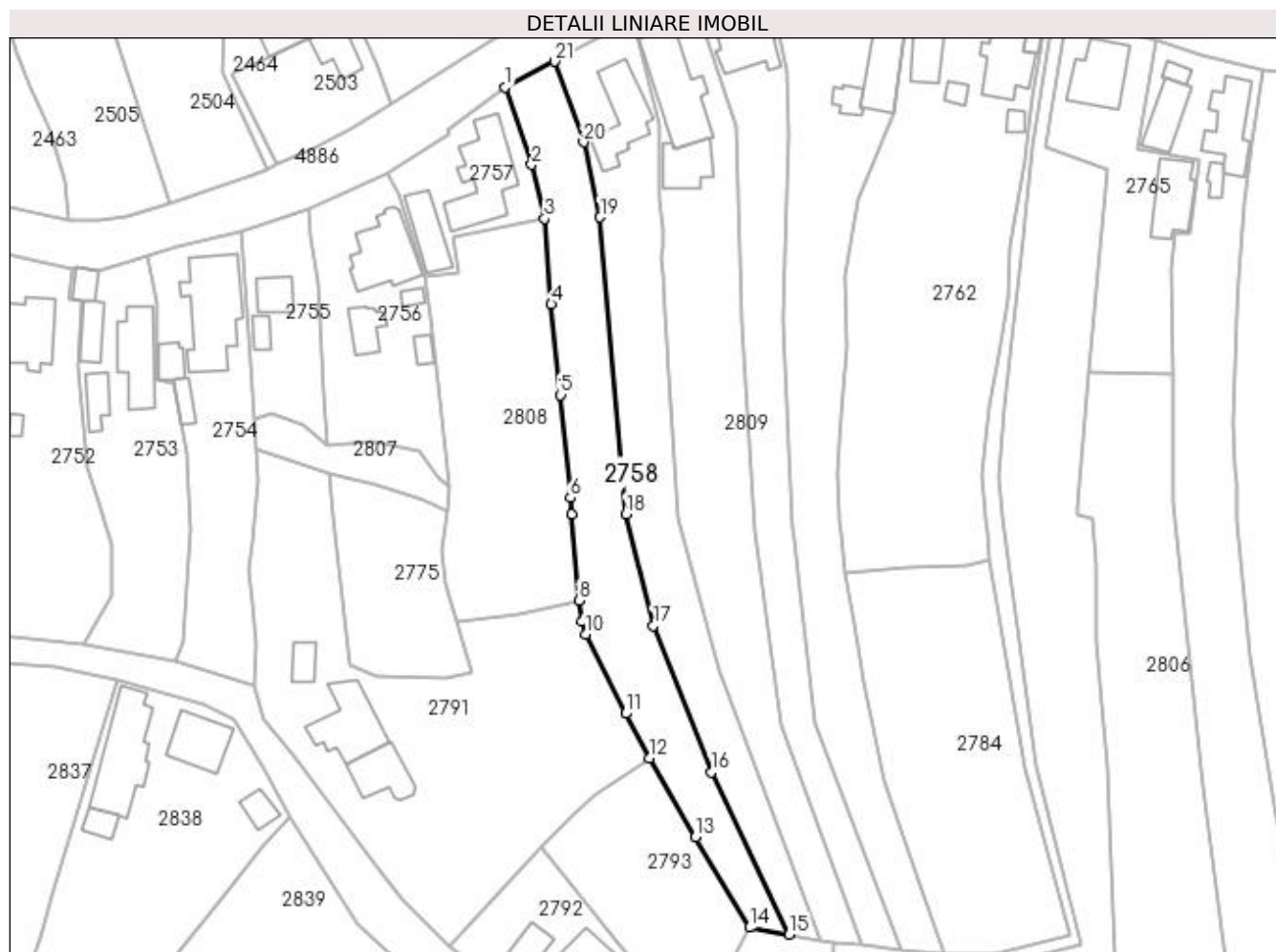
Inscrieri privind dezmembramintele dreptului de proprietate, drepturi reale de garanție și sarcini	Referințe
NU SUNT	

Anexa Nr. 1 La Partea I

Teren

Nr cadastral	Suprafața (mp)*	Observații / Referințe
	1.700	

* Suprafața este determinată în planul de proiecție Stereo 70.



Date referitoare la teren

Crt	Categorie folosință	Intra vilan	Suprafața (mp)	Tarla	Parcelă	Nr. topo	Observații / Referințe
1	arabil	DA	858	19	1113	-	
2	faneata	DA	842	19	1115	-	

Lungime Segmente

1) Valorile lungimilor segmentelor sunt obținute din proiecție în plan.

Punct început	X / Y	Punct sfârșit	X / Y	Lungime segment (** (m))
1	507.677,343 421.247,144	2	507.682,3 421.232,568	15.396
3	507.684,721 421.222,46	4	507.686,033 421.206,42	16.094
5	507.687,729 421.189,4	6	507.689,575 421.170,131	19.357
7	507.689,875 421.167,036	8	507.691,172 421.150,834	16.254

Punct început	X / Y	Punct sfârșit	X / Y	Lungime segment (** (m))
2	507.682,3 421.232,568	3	507.684,721 421.222,46	10.394
4	507.686,033 421.206,42	5	507.687,729 421.189,4	17.104
6	507.689,575 421.170,131	7	507.689,875 421.167,036	3.11
8	507.691,172 421.150,834	9	507.691,836 421.146,922	3.968

Punct început	X / Y	Punct sfârșit	X / Y	Lungime segment (** (m)
9	507.691,836 421.146,922	10	507.692,399 421.144,555	2.433
11	507.699,937 421.129,678	12	507.704,439 421.121,287	9.522
13	507.713,07 421.106,488	14	507.723,162 421.089,522	19.741
15	507.730,611 421.088,249	16	507.716,1 421.118,694	33.726
17	507.705,145 421.146,142	18	507.700,023 421.167,041	21.518
19	507.695,168 421.222,738	20	507.692,043 421.236,809	14.414
21	507.686,646 421.251,929	1	507.677,343 421.247,144	10.461

Punct început	X / Y	Punct sfârșit	X / Y	Lungime segment (** (m)
10	507.692,399 421.144,555	11	507.699,937 421.129,678	16.678
12	507.704,439 421.121,287	13	507.713,07 421.106,488	17.132
14	507.723,162 421.089,522	15	507.730,611 421.088,249	7.557
16	507.716,1 421.118,694	17	507.705,145 421.146,142	29.553
18	507.700,023 421.167,041	19	507.695,168 421.222,738	55.908
20	507.692,043 421.236,809	21	507.686,646 421.251,929	16.054

** Lungimile segmentelor sunt determinate în planul de proiecție Stereo 70 și sunt rotunjite la 1 milimetru.

*** Distanța dintre puncte este formată din segmente cumulate ce sunt mai mici decât valoarea 1 milimetru.

**DATE DESPRE IMOBILUL NR. 2759**

Oficiul de Cadastru și Publicitate Imobiliară ARGES
Biroul de Cadastru și Publicitate Imobiliară Campulung

A. Partea I. Descrierea imobilului

TEREN Intravilan

Adresa: Loc. Valea Mare Pravat, Nr. 440, Jud. Arges

Nr. Crt	Nr cadastral Nr. topografic	Suprafața* (mp)	Observații / Referințe
A1		1.743	Sector cadastral:32 Teren neimpregmuit;

Construcții

Crt	Nr cadastral Nr. topografic	Adresa	Observații / Referințe
A1.1		Loc. Valea Mare Pravat, Nr. 440, Jud. Arges	Nr. niveluri:1; S. construita la sol:122 mp; S. construita desfasurata:122 mp;

B. Partea II. Proprietari și acte

Inscrieri privitoare la dreptul de proprietate și alte drepturi reale	Referințe
/	
Act Administrativ nr. 19145, din 17/08/1993 emis de CJPSDPAT ARGES;	
B1	Intabulare, drept de PROPRIETATE, dobandit prin Reconstituire, cota actuala 1/1, cota initiala 1/1 1) ROAITĂ CEZARINA, lipsă CNP
Act Normativ nr. 7, din 13/03/1996 emis de PARLAMENT (art. 12 alin. 16);	
B2	Intabulare, drept de PROPRIETATE, dobandit prin Construire, cota actuala 1/1, cota initiala 1/1 1) ROAITĂ CEZARINA, lipsă CNP

C. Partea III. SARCINI .

Inscrieri privind dezmembramintele dreptului de proprietate, drepturi reale de garanție și sarcini	Referințe
NU SUNT	

Anexa Nr. 1 La Partea I

Teren

Nr cadastral	Suprafața (mp)*	Observații / Referințe
	1.743	

* Suprafața este determinată în planul de proiecție Stereo 70.



Date referitoare la teren

Crt	Categorie folosință	Intra vilan	Suprafața (mp)	Tarla	Parcelă	Nr. topo	Observații / Referințe
1	curți constructii	DA	352	19	1112	-	
2	faneata	DA	1.391	19	1114,1115	-	În act se regăsește și P1113

Date referitoare la construcții

Crt	Număr	Destinație construcție	Supraf. (mp)	Situație juridică	Observații / Referințe
A1.1		construcții de locuințe	122	Cu acte	Nr. niveluri:1; S. construita la sol:122 mp; S. construita desfasurata:122 mp;

Lungime Segmente

1) Valorile lungimilor segmentelor sunt obținute din proiecție în plan.

Punct început	X / Y	Punct sfârșit	X / Y	Lungime segment (** (m)	Punct început	X / Y	Punct sfârșit	X / Y	Lungime segment (** (m)
1	507.706,966 421.211,893	2	507.706,714 421.215,242	3.358	2	507.706,714 421.215,242	3	507.706,84 421.217,168	1.93
3	507.706,84 421.217,168	4	507.706,84 421.220,309	3.141	4	507.706,84 421.220,309	5	507.706,618 421.223,315	3.014
5	507.706,618 421.223,315	6	507.706,233 421.225,9	2.614	6	507.706,233 421.225,9	7	507.706,099 421.232,923	7.024

Punct început	X / Y	Punct sfârșit	X / Y	Lungime segment (** (m)	Punct început	X / Y	Punct sfârșit	X / Y	Lungime segment (** (m)
7	507.706,099 421.232,923	8	507.706,206 421.239,938	7.016	8	507.706,206 421.239,938	9	507.706,0 421.241,599	1.674
9	507.706,0 421.241,599	10	507.701,286 421.259,644	18.651	10	507.701,286 421.259,644	11	507.686,646 421.251,929	16.548
11	507.686,646 421.251,929	12	507.692,043 421.236,809	16.054	12	507.692,043 421.236,809	13	507.695,168 421.222,738	14.414
13	507.695,168 421.222,738	14	507.700,023 421.167,041	55.908	14	507.700,023 421.167,041	15	507.705,145 421.146,142	21.518
15	507.705,145 421.146,142	16	507.716,1 421.118,694	29.553	16	507.716,1 421.118,694	17	507.730,611 421.088,249	33.726
17	507.730,611 421.088,249	18	507.736,63 421.087,196	6.11	18	507.736,63 421.087,196	19	507.717,689 421.137,812	54.044
19	507.717,689 421.137,812	20	507.709,839 421.166,349	29.597	20	507.709,839 421.166,349	21	507.707,937 421.193,148	26.866
21	507.707,937 421.193,148	22	507.707,462 421.204,896	11.758	22	507.707,462 421.204,896	1	507.706,966 421.211,893	7.015

** Lungimile segmentelor sunt determinate în planul de proiecție Stereo 70 și sunt rotunjite la 1 milimetru.

*** Distanța dintre puncte este formată din segmente cumulate ce sunt mai mici decât valoarea 1 milimetru.

**DATE DESPRE IMOBILUL NR. 2760**

Oficiul de Cadastru și Publicitate Imobiliară ARGES
Biroul de Cadastru și Publicitate Imobiliară Campulung

A. Partea I. Descrierea imobilului

TEREN Intravilan

Adresa: Loc. Valea Mare Pravat, Nr. 441, Jud. Arges

Nr. Crt	Nr cadastral Nr. topografic	Suprafața* (mp)	Observații / Referințe
A1		1.500	Sector cadastral:32 Teren neimprijmit;

Construcții

Crt	Nr cadastral Nr. topografic	Adresa	Observații / Referințe
A1.1		Loc. Valea Mare Pravat, Nr. 441, Jud. Arges	Nr. niveluri:2; S. construita la sol:125 mp; S. construita desfasurata:145 mp; Louință din cărămidă, construită în anul 1957

B. Partea II. Proprietari și acte

Inscrieri privitoare la dreptul de proprietate și alte drepturi reale		Referințe
/		
Act Notarial nr. 86, din 13/11/2008 emis de NP CAZACU SORIN BENONE;		
B1	Intabulare, drept de PROPRIETATE bun propriu , dobandit prin Succesiune, cota actuala 1/12, cota initiala 1/12 1) NEGRU ROMZICA	A1, A1.1
B2	Intabulare, drept de PROPRIETATE bun propriu , dobandit prin Succesiune, cota actuala 1/12, cota initiala 1/12 1) BUTA NICOLETA EMILIA	A1, A1.1
B3	Intabulare, drept de PROPRIETATE bun propriu , dobandit prin Succesiune, cota actuala 1/24, cota initiala 1/24 1) ROAITĂ MARIA MAGDALENA	A1, A1.1
B4	Intabulare, drept de PROPRIETATE bun propriu , dobandit prin Succesiune, cota actuala 1/24, cota initiala 1/24 1) ROAITĂ IOSIF CLAUDIU	A1, A1.1
Act Notarial nr. 85, din 13/11/2008 emis de NP CAZACU SORIN BENONE;		
B5	Intabulare, drept de PROPRIETATE bun propriu , dobandit prin Succesiune, cota actuala 1/4, cota initiala 1/4 1) NEGRU ROMZICA , lipsă CNP	A1, A1.1
B6	Intabulare, drept de PROPRIETATE bun propriu , dobandit prin Succesiune, cota actuala 1/4, cota initiala 1/4 1) BUTA NICOLETA EMILIA	A1, A1.1
B7	Intabulare, drept de PROPRIETATE bun propriu , dobandit prin Succesiune, cota actuala 1/4, cota initiala 1/4 1) ROAITĂ IOSIF , lipsă CNP	A1, A1.1

C. Partea III. SARCINI .

Inscrieri privind dezmembramintele dreptului de proprietate, drepturi reale de garanție și sarcini	Referințe
NU SUNT	

Anexa Nr. 1 La Partea I

Teren

Nr cadastral	Suprafața (mp)*	Observații / Referințe
	1.500	

* Suprafața este determinată în planul de proiecție Stereo 70.



Date referitoare la teren

Crt	Categorie folosință	Intra vilan	Suprafața (mp)	Tarla	Parcelă	Nr. topo	Observații / Referințe
1	curți construcții	DA	705	19	1120	-	
2	arabil	DA	119	19	1119,1118,1 117,1116	-	
3	faneata	DA	676	19	1119,1118,1 117,1116	-	

Date referitoare la construcții

Crt	Număr	Destinație construcție	Supraf. (mp)	Situație juridică	Observații / Referințe
A1.1		construcții de locuințe	Din acte: 92 Masurata: 125	Cu acte	Nr. niveluri:2; S. construita la sol:125 mp; S. construita desfasurata:145 mp; Louință din cărămidă, construită în anul 1957

Lungime Segmente

1) Valorile lungimilor segmentelor sunt obținute din proiecție în plan.

Punct început	X / Y	Punct sfârșit	X / Y	Lungime segment (** (m)
1	507.726,46 421.266,756	2	507.725,786 421.268,36	1.74

Punct început	X / Y	Punct sfârșit	X / Y	Lungime segment (** (m)
2	507.725,786 421.268,36	3	507.716,533 421.265,758	9.612
3	507.716,533 421.265,758	4	507.712,69 421.264,217	4.14
4	507.712,69 421.264,217	5	507.720,628 421.239,647	25.82
5	507.720,628 421.239,647	6	507.721,723 421.203,192	36.471
6	507.721,723 421.203,192	7	507.724,174 421.163,882	39.386
7	507.724,174 421.163,882	8	507.729,207 421.127,365	36.862
8	507.729,207 421.127,365	9	507.744,338 421.086,189	43.868
9	507.744,338 421.086,189	10	507.751,778 421.085,359	7.486
10	507.751,778 421.085,359	11	507.735,491 421.127,894	45.547
11	507.735,491 421.127,894	12	507.731,569 421.162,494	34.822
12	507.731,569 421.162,494	13	507.731,34 421.164,509	2.028
13	507.731,34 421.164,509	14	507.729,552 421.203,545	39.077
14	507.729,552 421.203,545	15	507.730,679 421.238,44	34.913
15	507.730,679 421.238,44	16	507.730,317 421.250,283	11.849
16	507.730,317 421.250,283	1	507.726,46 421.266,756	16.919

** Lungimile segmentelor sunt determinate în planul de proiecție Stereo 70 și sunt rotunjite la 1 milimetru.

*** Distanța dintre puncte este formată din segmente cumulate ce sunt mai mici decât valoarea 1 milimetru.

**DATE DESPRE IMOBILUL NR. 2761**

Oficiul de Cadastru și Publicitate Imobiliară ARGES
Biroul de Cadastru și Publicitate Imobiliară Campulung

A. Partea I. Descrierea imobilului

TEREN Intravilan

Adresa: Loc. Valea Mare Pravat, Jud. Arges

Nr. Crt	Nr cadastral Nr. topografic	Suprafața* (mp)	Observații / Referințe
A1		2.278	Sector cadastral:32 Teren imprejmuit;

Construcții

Crt	Nr cadastral Nr. topografic	Adresa	Observații / Referințe
A1.1		Loc. Valea Mare Pravat, Jud. Arges	Nr. niveluri:1; S. construita la sol:252 mp; S. construita desfasurata:252 mp;
A1.2		Loc. Valea Mare Pravat, Jud. Arges	Nr. niveluri:1; S. construita la sol:25 mp; S. construita desfasurata:25 mp;

B. Partea II. Proprietari și acte

Inscrieri privitoare la dreptul de proprietate și alte drepturi reale		Referințe
/		
Act Normativ nr. 7, din 13/03/1996 emis de PARLAMENT (art. 13 alin. 15);		
B1	Inscrierea provizorie, drept de PROPRIETATE, dobandit prin Lege, cota actuala 1/1, cota initiala 1/1 1) COMUNA VALEA MARE PRAVAT, CIF:5010196	A1, A1.1, A1.2

C. Partea III. SARCINI .

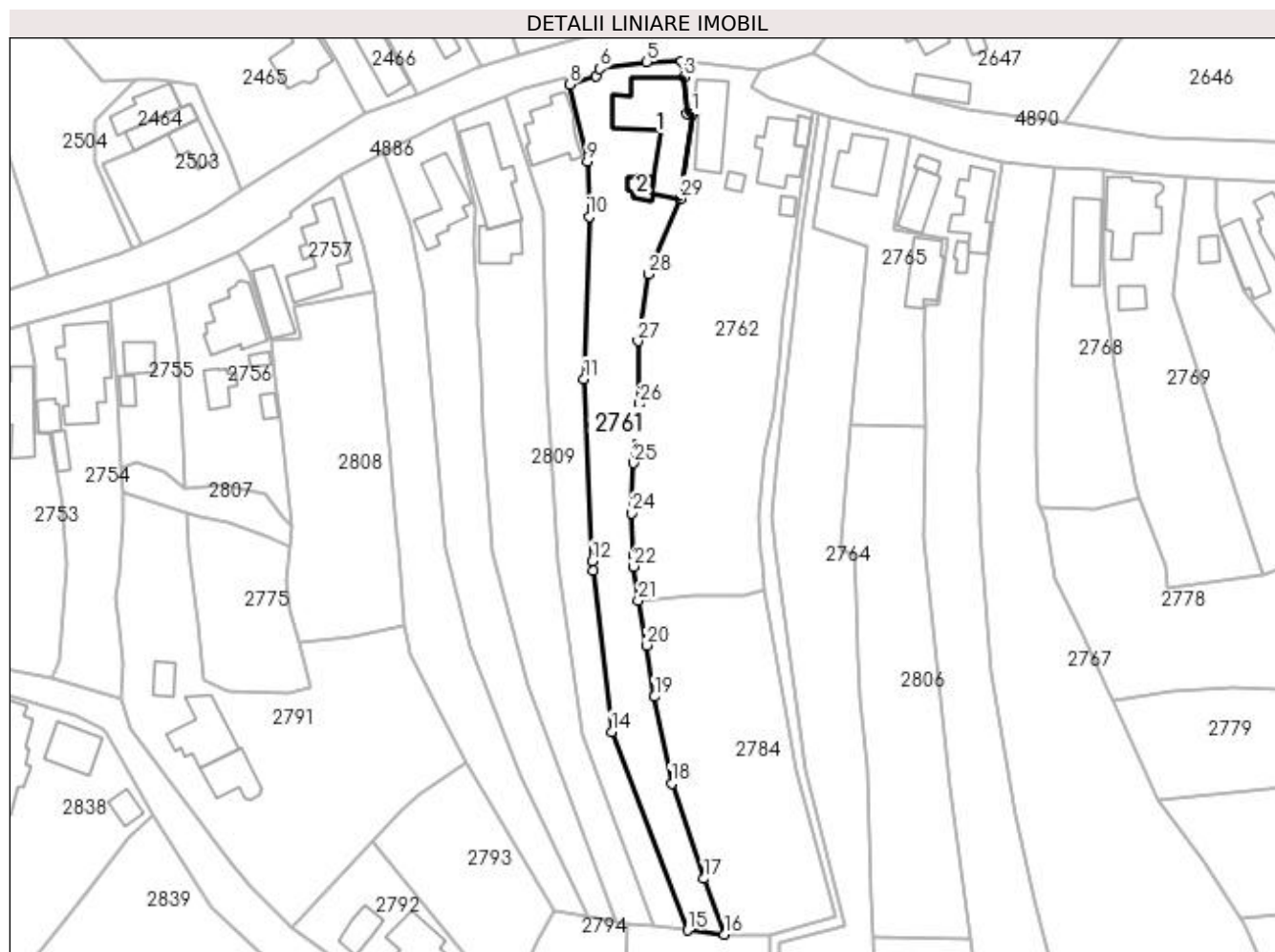
Inscrieri privind dezmembramintele dreptului de proprietate, drepturi reale de garanție și sarcini	Referințe
NU SUNT	

Anexa Nr. 1 La Partea I

Teren

Nr cadastral	Suprafața (mp)*	Observații / Referințe
	2.278	

* Suprafața este determinată în planul de proiecție Stereo 70.



Date referitoare la teren

Crt	Categorie folosință	Intravilan	Suprafața (mp)	Tarla	Parcelă	Nr. topo	Observații / Referințe
1	curți construcții	DA	420	19	1121	-	
2	faneata	DA	1.303	19	1122,1123,1123,1124,1125,1126	-	
3	arabil	DA	555	19	1127	-	

Date referitoare la construcții

Crt	Număr	Destinație construcție	Supraf. (mp)	Situație juridică	Observații / Referințe
A1.1		construcții de locuințe	252	Cu acte	Nr. niveluri:1; S. construita la sol:252 mp; S. construita desfasurata:252 mp;
A1.2		construcții anexa	25	Cu acte	Nr. niveluri:1; S. construita la sol:25 mp; S. construita desfasurata:25 mp;

Lungime Segmente

1) Valorile lungimilor segmentelor sunt obținute din proiecție în plan.

Punct început	X / Y	Punct sfârșit	X / Y	Lungime segment (** (m))	Punct început	X / Y	Punct sfârșit	X / Y	Lungime segment (** (m))
1	507.752,808 421.260,444	2	507.751,597 421.260,508	1.213	2	507.751,597 421.260,508	3	507.751,017 421.268,36	7.873

Punct început	X / Y	Punct sfârșit	X / Y	Lungime segment (** (m)
3	507.751,017 421.268,36	4	507.750,553 421.271,679	3.351
5	507.743,078 421.271,563	6	507.732,936 421.270,104	10.246
7	507.732,121 421.268,605	8	507.726,46 421.266,756	5.955
9	507.730,317 421.250,283	10	507.730,679 421.238,44	11.849
11	507.729,552 421.203,545	12	507.731,34 421.164,509	39.077
13	507.731,569 421.162,494	14	507.735,491 421.127,894	34.822
15	507.751,778 421.085,359	16	507.759,785 421.084,465	8.057
17	507.755,375 421.096,407	18	507.748,388 421.116,808	21.564
19	507.744,702 421.135,438	20	507.742,953 421.146,465	11.165
21	507.741,23 421.156,05	22	507.740,245 421.163,348	7.364
23	507.740,162 421.165,716	24	507.739,847 421.174,792	9.081
25	507.740,256 421.185,521	26	507.741,502 421.198,235	12.775
27	507.741,139 421.211,719	28	507.743,461 421.226,09	14.557
29	507.750,223 421.242,232	1	507.752,808 421.260,444	18.395

Punct început	X / Y	Punct sfârșit	X / Y	Lungime segment (** (m)
4	507.750,553 421.271,679	5	507.743,078 421.271,563	7.476
6	507.732,936 421.270,104	7	507.732,121 421.268,605	1.706
8	507.726,46 421.266,756	9	507.730,317 421.250,283	16.919
10	507.730,679 421.238,44	11	507.729,552 421.203,545	34.913
12	507.731,34 421.164,509	13	507.731,569 421.162,494	2.028
14	507.735,491 421.127,894	15	507.751,778 421.085,359	45.547
16	507.759,785 421.084,465	17	507.755,375 421.096,407	12.73
18	507.748,388 421.116,808	19	507.744,702 421.135,438	18.991
20	507.742,953 421.146,465	21	507.741,23 421.156,05	9.739
22	507.740,245 421.163,348	23	507.740,162 421.165,716	2.369
24	507.739,847 421.174,792	25	507.740,256 421.185,521	10.737
26	507.741,502 421.198,235	27	507.741,139 421.211,719	13.489
28	507.743,461 421.226,09	29	507.750,223 421.242,232	17.501

** Lungimile segmentelor sunt determinate în planul de proiecție Stereo 70 și sunt rotunjite la 1 milimetru.

*** Distanța dintre puncte este formată din segmente cumulate ce sunt mai mici decât valoarea 1 milimetru.



DATE DESPRE IMOBILUL NR. 2762

Oficiul de Cadastru și Publicitate Imobiliară ARGES
Biroul de Cadastru și Publicitate Imobiliară Campulung

A. Partea I. Descrierea imobilului

TEREN Intravilan

Adresa: Loc. Valea Mare Pravat, Nr. 444, Jud. Arges

Nr. Crt	Nr cadastral Nr. topografic	Suprafața* (mp)	Observații / Referințe
A1		Din acte: 2.650 Masurata: 3.087	Sector cadastral:32 Teren imprejmuit;

Construcții

Crt	Nr cadastral Nr. topografic	Adresa	Observații / Referințe
A1.1		Loc. Valea Mare Pravat, Nr. 444, Jud. Arges	Nr. niveluri:1; S. construita la sol:120 mp; S. construita desfasurata:120 mp;
A1.2		Loc. Valea Mare Pravat, Nr. 444, Jud. Arges	Nr. niveluri:1; S. construita la sol:113 mp; S. construita desfasurata:113 mp;
A1.3		Loc. Valea Mare Pravat, Nr. 444, Jud. Arges	Nr. niveluri:1; S. construita la sol:15 mp; S. construita desfasurata:15 mp;
A1.4		Loc. Valea Mare Pravat, Nr. 444, Jud. Arges	Nr. niveluri:1; S. construita la sol:13 mp; S. construita desfasurata:13 mp;
A1.5		Loc. Valea Mare Pravat, Nr. 444, Jud. Arges	Nr. niveluri:1; S. construita la sol:17 mp; S. construita desfasurata:17 mp;

B. Partea II. Proprietari și acte

Inscrieri privitoare la dreptul de proprietate și alte drepturi reale		Referințe
/		
Act Administrativ nr. 9729, din 07/05/1993 emis de CJPSDPAT ARGES;		
B1	Intabulare, drept de PROPRIETATE, dobandit prin Reconstituire, cota actuala 1/1, cota initiala 1/1 1) CEAUȘESCU CONSTANTIN, lipsă CNP	A1
Act Normativ nr. 7, din 13/03/1996 emis de PARLAMENT (art. 12 alin. 16);		
B2	Intabulare, drept de PROPRIETATE, dobandit prin Construire, cota actuala 1/1, cota initiala 1/1 1) CEAUȘESCU CONSTANTIN, lipsă CNP	A1.1, A1.2, A1.3, A1.4, A1.5

C. Partea III. SARCINI .

Inscrieri privind dezmembramintele dreptului de proprietate, drepturi reale de garanție și sarcini	Referințe
NU SUNT	

Anexa Nr. 1 La Partea I

Teren

Nr cadastral	Suprafața (mp)*	Observații / Referințe
	Din acte: 2.650 Masurata: 3.087	

* Suprafața este determinată în planul de proiecție Stereo 70.



Date referitoare la teren

Crt	Categorie folosință	Intravilan	Suprafața (mp)	Tarla	Parcelă	Nr. topo	Observații / Referințe
1	curți constructii	DA	750	19	1133	-	
2	faneata	DA	2.337	19	1133,1132,1131	-	În act se regăsește și P1130

Date referitoare la construcții

Crt	Număr	Destinație construcție	Supraf. (mp)	Situație juridică	Observații / Referințe
A1.1		constructii anexa	120	Cu acte	Nr. niveluri:1; S. construita la sol:120 mp; S. construita desfasurata:120 mp;
A1.2		constructii de locuinte	113	Cu acte	Nr. niveluri:1; S. construita la sol:113 mp; S. construita desfasurata:113 mp;
A1.3		constructii anexa	15	Cu acte	Nr. niveluri:1; S. construita la sol:15 mp; S. construita desfasurata:15 mp;
A1.4		constructii anexa	13	Cu acte	Nr. niveluri:1; S. construita la sol:13 mp; S. construita desfasurata:13 mp;
A1.5		constructii anexa	17	Cu acte	Nr. niveluri:1; S. construita la sol:17 mp; S. construita desfasurata:17 mp;

Lungime Segmente

1) Valorile lungimilor segmentelor sunt obținute din proiecție în plan.

Punct început	X / Y	Punct sfârșit	X / Y	Lungime segment (** (m)
1	507.772,212 421.217,41	2	507.774,744 421.233,473	16.261
3	507.776,193 421.245,339	4	507.777,666 421.253,327	8.123
5	507.778,604 421.261,006	6	507.769,423 421.263,935	9.637
7	507.765,577 421.266,253	8	507.767,518 421.269,719	3.972
9	507.750,553 421.271,679	10	507.751,017 421.268,36	3.351
11	507.751,597 421.260,508	12	507.752,808 421.260,444	1.213
13	507.750,223 421.242,232	14	507.743,461 421.226,09	17.501
15	507.741,139 421.211,719	16	507.741,502 421.198,235	13.489
17	507.740,256 421.185,521	18	507.739,847 421.174,792	10.737
19	507.740,162 421.165,716	20	507.740,245 421.163,348	2.369
21	507.741,23 421.156,05	22	507.753,165 421.156,995	11.972
23	507.763,811 421.157,257	24	507.768,302 421.158,351	4.622
25	507.767,8 421.163,818	26	507.767,575 421.166,347	2.539
27	507.766,93 421.174,147	28	507.768,185 421.187,24	13.153
29	507.770,094 421.196,691	30	507.771,554 421.207,477	10.884

Punct început	X / Y	Punct sfârșit	X / Y	Lungime segment (** (m)
2	507.774,744 421.233,473	3	507.776,193 421.245,339	11.954
4	507.777,666 421.253,327	5	507.778,604 421.261,006	7.736
6	507.769,423 421.263,935	7	507.765,577 421.266,253	4.491
8	507.767,518 421.269,719	9	507.750,553 421.271,679	17.078
10	507.751,017 421.268,36	11	507.751,597 421.260,508	7.873
12	507.752,808 421.260,444	13	507.750,223 421.242,232	18.395
14	507.743,461 421.226,09	15	507.741,139 421.211,719	14.557
16	507.741,502 421.198,235	17	507.740,256 421.185,521	12.775
18	507.739,847 421.174,792	19	507.740,162 421.165,716	9.081
20	507.740,245 421.163,348	21	507.741,23 421.156,05	7.364
22	507.753,165 421.156,995	23	507.763,811 421.157,257	10.649
24	507.768,302 421.158,351	25	507.767,8 421.163,818	5.49
26	507.767,575 421.166,347	27	507.766,93 421.174,147	7.827
28	507.768,185 421.187,24	29	507.770,094 421.196,691	9.642
30	507.771,554 421.207,477	1	507.772,212 421.217,41	9.955

** Lungimile segmentelor sunt determinate în planul de proiecție Stereo 70 și sunt rotunjite la 1 milimetru.

*** Distanța dintre puncte este formată din segmente cumulate ce sunt mai mici decât valoarea 1 milimetru.

**DATE DESPRE IMOBILUL NR. 2763**

Oficiul de Cadastru și Publicitate Imobiliară ARGES
Biroul de Cadastru și Publicitate Imobiliară Campulung

A. Partea I. Descrierea imobilului

TEREN Intravilan

Adresa: Loc. Valea Mare Pravat, Jud. Arges, Pct. Barace

Nr. Crt	Nr cadastral Nr. topografic	Suprafața* (mp)	Observații / Referințe
A1	80446	1.005	Sector cadastral:32 Teren neimprejmit;

B. Partea II. Proprietari și acte

Inscrieri privitoare la dreptul de proprietate și alte drepturi reale		Referințe
4742 / 07/04/2011		
Act Notarial nr. 902, din 05/04/2011 emis de BNP ZIPISI CORNELIA;		
B1	Se infiinteaza cartea funciara 80446 a imobilului cu numarul cadastral 80446/Valea Mare Pravat, rezultat din dezmembrarea imobilului cu numarul cadastral 80420 inscris in cartea funciara 80420;	A1
4745 / 07/04/2011		
Act Notarial nr. 903, din 05/04/2011 emis de BNP ZIPISI CORNELIA;		
B4	Intabulare, drept de PROPRIETATE, dobandit prin Conventie, cota actuala 1/1, cota initiala 1/1 1) NEGRU PAULINA PETRUTA , casatorita cu 2) NEGRU MIHAI , lipsă CNP	A1

C. Partea III. SARCINI .

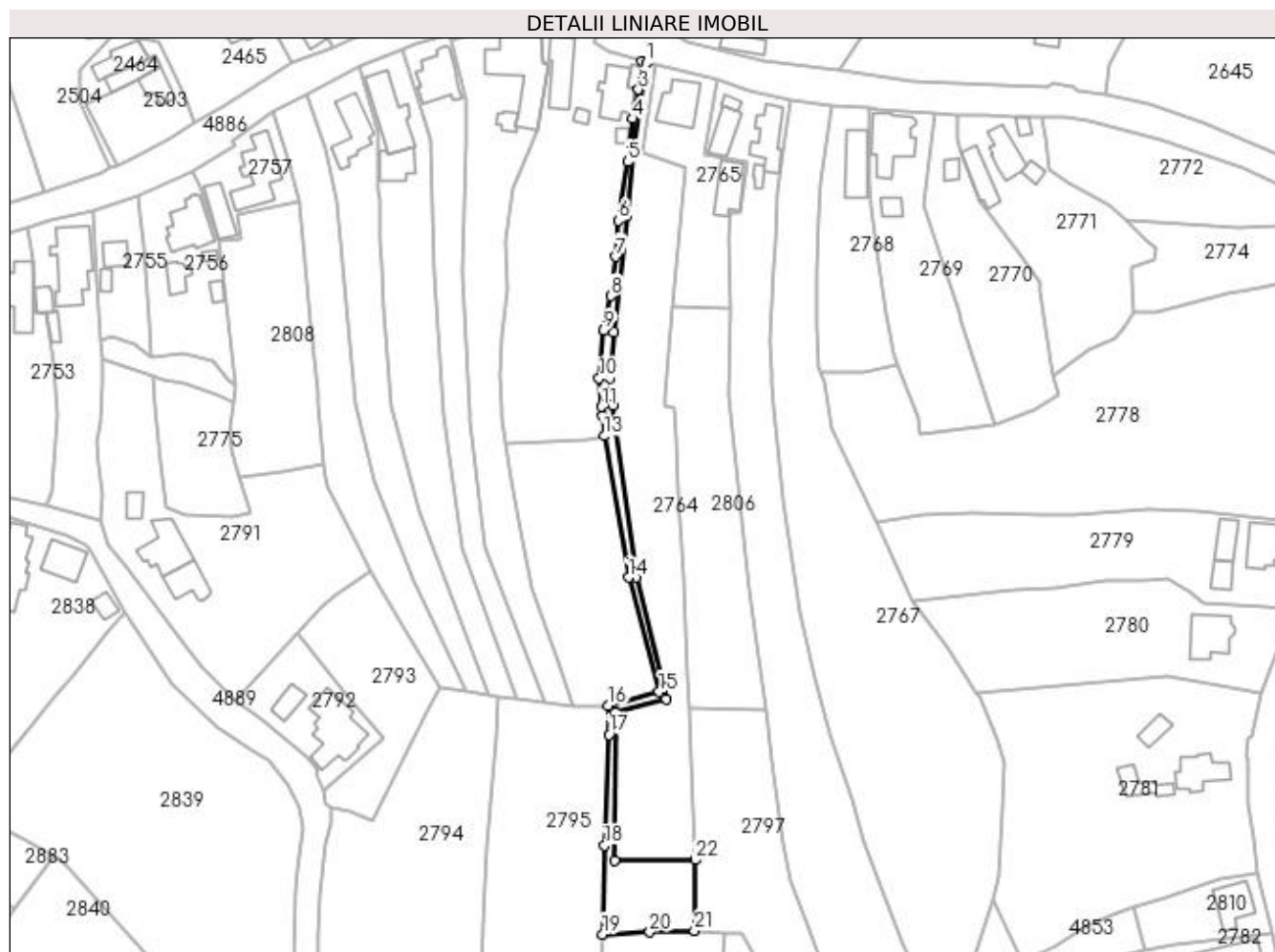
Inscrieri privind dezmembramintele dreptului de proprietate, drepturi reale de garanție și sarcini	Referințe
NU SUNT	

Anexa Nr. 1 La Partea I

Teren

Nr cadastral	Suprafața (mp)*	Observații / Referințe
80446	1.005	

* Suprafața este determinată în planul de proiecție Stereo 70.



Date referitoare la teren

Crt	Categorie folosință	Intravilan	Suprafața (mp)	Tarla	Parcelă	Nr. topo	Observații / Referințe
1	curți construcții	DA	58	19	1135	-	
2	faneata	DA	947	19	1134,1136,1 137,1138	-	

Lungime Segmente

1) Valorile lungimilor segmentelor sunt obținute din proiecție în plan.

Punct început	X / Y	Punct sfârșit	X / Y	Lungime segment (** (m)
1	507.779,986 421.260,58	2	507.778,604 421.261,006	1.446
3	507.777,666 421.253,327	4	507.776,193 421.245,339	8.123
5	507.774,744 421.233,473	6	507.772,212 421.217,41	16.261
7	507.771,554 421.207,477	8	507.770,094 421.196,691	10.884

Punct început	X / Y	Punct sfârșit	X / Y	Lungime segment (** (m)
2	507.778,604 421.261,006	3	507.777,666 421.253,327	7.736
4	507.776,193 421.245,339	5	507.774,744 421.233,473	11.954
6	507.772,212 421.217,41	7	507.771,554 421.207,477	9.955
8	507.770,094 421.196,691	9	507.768,185 421.187,24	9.642

Punct început	X / Y	Punct sfârșit	X / Y	Lungime segment (** (m))
9	507.768,185 421.187,24	10	507.766,93 421.174,147	13.153
11	507.767,575 421.166,347	12	507.767,8 421.163,818	2.539
13	507.768,302 421.158,351	14	507.774,988 421.119,583	39.34
15	507.783,391 421.088,179	16	507.769,313 421.084,463	14.56
17	507.769,599 421.076,474	18	507.768,371 421.046,146	30.353
19	507.767,849 421.021,726	20	507.780,816 421.022,297	12.98
21	507.793,044 421.022,777	22	507.793,177 421.042,14	19.363
23	507.771,137 421.042,025	24	507.771,384 421.082,668	40.644
25	507.785,38 421.086,203	26	507.776,987 421.119,628	34.463
27	507.770,549 421.166,688	28	507.769,957 421.174,114	7.45
29	507.771,025 421.186,877	30	507.774,634 421.218,553	31.881
31	507.776,373 421.235,74	1	507.779,986 421.260,58	25.101

Punct început	X / Y	Punct sfârșit	X / Y	Lungime segment (** (m))
10	507.766,93 421.174,147	11	507.767,575 421.166,347	7.827
12	507.767,8 421.163,818	13	507.768,302 421.158,351	5.49
14	507.774,988 421.119,583	15	507.783,391 421.088,179	32.509
16	507.769,313 421.084,463	17	507.769,599 421.076,474	7.994
18	507.768,371 421.046,146	19	507.767,849 421.021,726	24.426
20	507.780,816 421.022,297	21	507.793,044 421.022,777	12.237
22	507.793,177 421.042,14	23	507.771,137 421.042,025	22.04
24	507.771,384 421.082,668	25	507.785,38 421.086,203	14.436
26	507.776,987 421.119,628	27	507.770,549 421.166,688	47.498
28	507.769,957 421.174,114	29	507.771,025 421.186,877	12.808
30	507.774,634 421.218,553	31	507.776,373 421.235,74	17.275

** Lungimile segmentelor sunt determinate în planul de proiecție Stereo 70 și sunt rotunjite la 1 milimetru.

*** Distanța dintre puncte este formată din segmente cumulate ce sunt mai mici decât valoarea 1 milimetru.

**DATE DESPRE IMOBILUL NR. 2764**

Oficiul de Cadastru și Publicitate Imobiliară ARGES
Biroul de Cadastru și Publicitate Imobiliară Campulung

A. Partea I. Descrierea imobilului

TEREN Intravilan

Adresa: Loc. Valea Mare Pravat, Jud. Arges, Pct. Barace

Nr. Crt	Nr cadastral Nr. topografic	Suprafața* (mp)	Observații / Referințe
A1	80447	3.000	Sector cadastral:32 Teren neimprejmit;

B. Partea II. Proprietari și acte

Inscrieri privitoare la dreptul de proprietate și alte drepturi reale		Referințe
4742 / 07/04/2011		
Act Notarial nr. 902, din 05/04/2011 emis de BNP ZIPISI CORNELIA;		
B1	Se infiinteaza cartea funciara 80447 a imobilului cu numarul cadastral 80447/Valea Mare Pravat, rezultat din dezmembrarea imobilului cu numarul cadastral 80420 inscris in cartea funciara 80420;	A1
8046 / 12/04/2022		
Act Notarial nr. 379, din 11/04/2022 emis de Tuluca Andrei;		
B6	Intabulare, drept de PROPRIETATE-bun comun, dobandit prin Conventie, cota actuala 1/1, cota initiala 1/1 1) CIACĂRU NECULAI, casatorit cu 2) CIACĂRU ELENA	A1

C. Partea III. SARCINI .

Inscrieri privind dezmembramintele dreptului de proprietate, drepturi reale de garanție și sarcini	Referințe
NU SUNT	

Anexa Nr. 1 La Partea I

Teren

Nr cadastral	Suprafața (mp)*	Observații / Referințe
80447	3.000	

* Suprafața este determinată în planul de proiecție Stereo 70.



Date referitoare la teren

Crt	Categorie folosință	Intravilan	Suprafața (mp)	Tarla	Parcelă	Nr. topo	Observații / Referințe
1	curți construcții	DA	260	19	1134,1135	-	
2	faneata	DA	2.740	19	1136-1138	-	

Lungime Segmente

1) Valorile lungimilor segmentelor sunt obținute din proiecție în plan.

Punct început	X / Y	Punct sfârșit	X / Y	Lungime segment (** (m)
1	507.782,493 421.259,937	2	507.779,986 421.260,58	2.588
3	507.776,373 421.235,74	4	507.774,634 421.218,553	17.275
5	507.771,025 421.186,877	6	507.769,957 421.174,114	12.808
7	507.770,549 421.166,688	8	507.776,987 421.119,628	47.498

Punct început	X / Y	Punct sfârșit	X / Y	Lungime segment (** (m)
2	507.779,986 421.260,58	3	507.776,373 421.235,74	25.101
4	507.774,634 421.218,553	5	507.771,025 421.186,877	31.881
6	507.769,957 421.174,114	7	507.770,549 421.166,688	7.45
8	507.776,987 421.119,628	9	507.785,38 421.086,203	34.463

Punct început	X / Y	Punct sfârșit	X / Y	Lungime segment (** (m)	Punct început	X / Y	Punct sfârșit	X / Y	Lungime segment (** (m)
9	507.785,38 421.086,203	10	507.771,384 421.082,668	14.436	10	507.771,384 421.082,668	11	507.771,137 421.042,025	40.644
11	507.771,137 421.042,025	12	507.793,177 421.042,14	22.04	12	507.793,177 421.042,14	13	507.791,761 421.083,895	41.779
13	507.791,761 421.083,895	14	507.791,323 421.092,413	8.529	14	507.791,323 421.092,413	15	507.790,203 421.119,929	27.539
15	507.790,203 421.119,929	16	507.788,981 421.135,28	15.4	16	507.788,981 421.135,28	17	507.788,389 421.143,492	8.233
17	507.788,389 421.143,492	18	507.788,061 421.157,593	14.105	18	507.788,061 421.157,593	19	507.787,462 421.166,065	8.493
19	507.787,462 421.166,065	20	507.784,719 421.166,829	2.847	20	507.784,719 421.166,829	21	507.784,85 421.168,448	1.624
21	507.784,85 421.168,448	22	507.786,937 421.193,692	25.33	22	507.786,937 421.193,692	23	507.790,392 421.231,814	38.278
23	507.790,392 421.231,814	24	507.778,8 421.235,842	12.272	24	507.778,8 421.235,842	1	507.782,493 421.259,937	24.376

** Lungimile segmentelor sunt determinate în planul de proiecție Stereo 70 și sunt rotunjite la 1 milimetru.

*** Distanța dintre puncte este formată din segmente cumulate ce sunt mai mici decât valoarea 1 milimetru.

**DATE DESPRE IMOBILUL NR. 2765**

Oficiul de Cadastru și Publicitate Imobiliară ARGES
Biroul de Cadastru și Publicitate Imobiliară Campulung

A. Partea I. Descrierea imobilului

TEREN Intravilan

Nr. CF vechi:873
Nr. cadastral vechi:1074

Adresa: Loc. Valea Mare Pravat, Str Baraci, Nr. 446, Jud. Arges

Nr. Crt	Nr cadastral Nr. topografic	Suprafața* (mp)	Observații / Referințe
A1	80030	1.042	Sector cadastral:32 Teren neimprejmuit;

Construcții

Crt	Nr cadastral Nr. topografic	Adresa	Observații / Referințe
A1.1	80030-C1	Loc. Valea Mare Pravat, Str Baraci, Nr. 446, Jud. Arges	Nr. niveluri:2; S. construita la sol:113 mp; S. construita desfasurata:226 mp;
A1.2		Loc. Valea Mare Pravat, Str Baraci, Nr. 446, Jud. Arges	Nr. niveluri:1; S. construita la sol:94 mp; S. construita desfasurata:94 mp;

B. Partea II. Proprietari și acte

Inscrieri privitoare la dreptul de proprietate și alte drepturi reale		Referințe
3680 / 31/03/2008		
Act Notarial nr. 178, din 21/01/1900 (transcris sub. nr. 175/21.01.1900 in registrul de transcriptiuni la Grefa Tribunalului Muscel so Decizia Civila nr. 368/09.03.2000 pronuntata de tribunalul Arges, in dosarul nr. 1720/2000);		
B1	Intabulare, drept de PROPRIETATE, dobandit prin lesire Din Indiviziune, cota actuala 1/1, cota initiala 1/1 1) CIACARU ELENA, lipsă CNP OBSERVATII: (provenita din conversia CF 873)	A1
7079 / 13/06/2008		
Adeverinta nr. 1853, din 03/06/2008 emis de PRIMARIA COM.VALEA MARE PRAVAT (Incheierea nr. 1619/19.02.2009; documentatia avizata sub nr. 1619/19.02.2009 la OCPI Arges, declaratia aut. nr. 427/18.02.2009 la BNP Zipisi Cornelia, declaratia aut. nr. 370/09.02.2009, la BNP Zipisi Cornelia);		
B2	Intabulare, drept de PROPRIETATE, dobandit prin Construire, cota actuala 1/1, cota initiala 1/1 1) CIACARU ELENA, lipsă CNP 2) CIACARU NECULAI, lipsă CNP	A1.1
/		
Act Normativ nr. 7, din 13/03/1996 emis de PARLAMENT (art. 12 alin. 16);		
B8	Intabulare, drept de PROPRIETATE, dobandit prin Construire, cota actuala 1/1, cota initiala 1/1 1) CIACARU ELENA, lipsă CNP 2) CIACARU NECULAI, lipsă CNP	A1.2

C. Partea III. SARCINI

Inscrieri privind dezmembramintele dreptului de proprietate, drepturi reale de garanție și sarcini		Referințe
9209 / 15/06/2011		
Act Notarial nr. 930, din 15/06/2011 emis de BNP IONESCU CORNELIA (act administrativ nr. 4821/08-06-2011 emis de PRIMARIA VALEA MARE PRAVAT);		
C4	Intabulare, drept de IPOTECA, Valoare:19600 EURsi celelalte obligatii de plata aferente creditului, dobandit prin Conventie, cota actuala 1/1, cota initiala 1/1 1) OTP BANK ROMANIA S.A, CIF:99999999999999, lipsă CUI	A1, A1.1
C5	interdictii: instrainare, grevare de sarcini, inchiriere, construire si demolare, 1) OTP BANK ROMANI S.A, CIF:99999999999999, lipsă CUI	A1, A1.1
15946 / 12/10/2011		
Act Notarial nr. 1904, din 12/10/2011 emis de BNP IONESCU CORNELIA;		
C6	Intabulare, drept de IPOTECA, Valoare:8500 EURsi celelalte obligatii de plata aferente creditului, dobandit prin Conventie, cota actuala 1/1, cota initiala 1/1	A1, A1.1

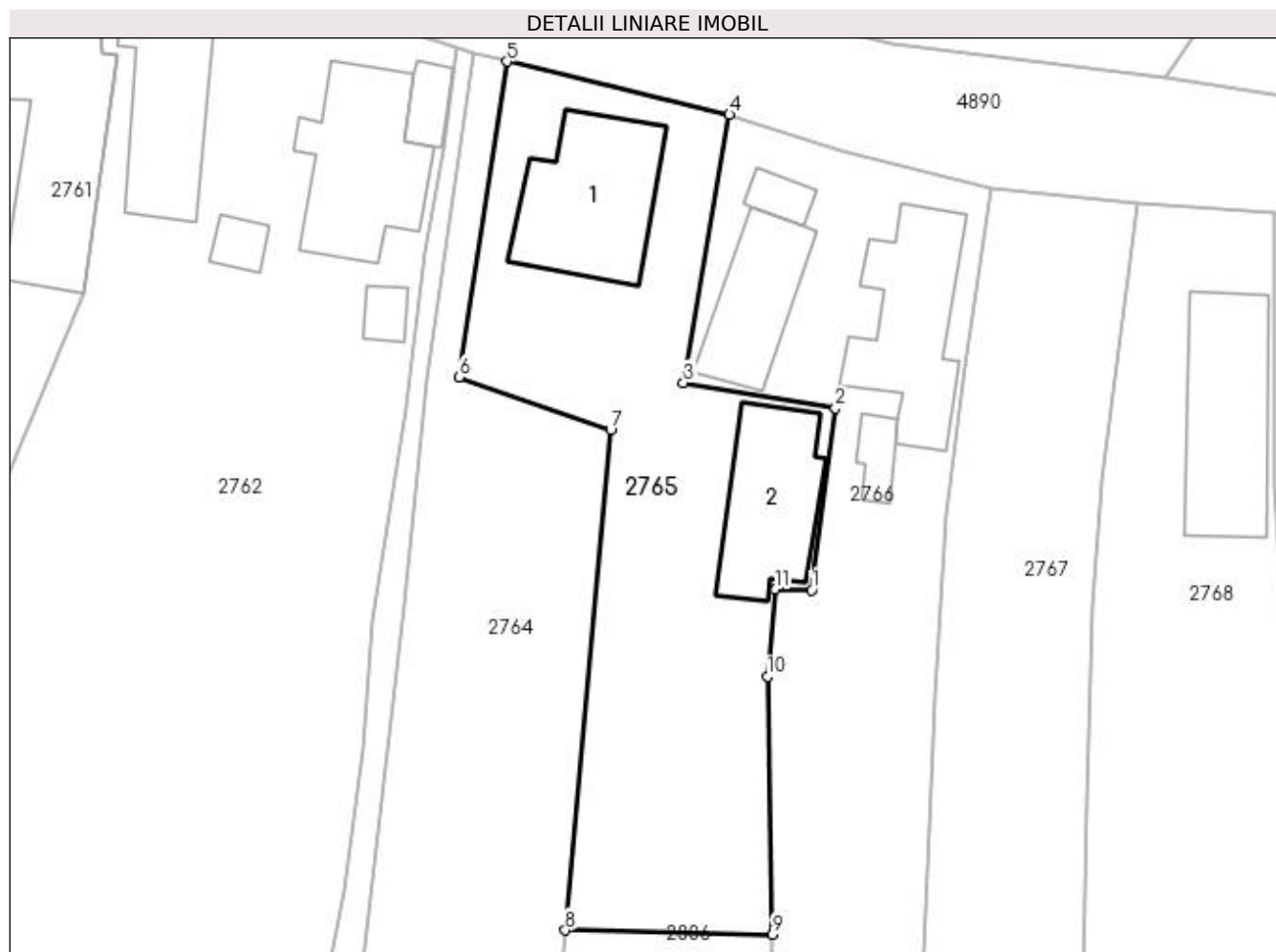
Inscrieri privind dezmembramintele dreptului de proprietate, drepturi reale de garanție și sarcini	Referințe
C7 1) OTP BANK ROMANIA SA PRIN AGENTIA CAMPULUNG MUSCEL, CIF:9999999999999, lipsă CUI interdicțiile: de instrainare, grevare de sarcini, inchiriere, construire și demolare,	A1, A1.1
1) OTP BANK ROMANIA SA PRIN AGENTIA CAMPULUNG MUSCEL, CIF:9999999999999, lipsă CUI	

Anexa Nr. 1 La Partea I

Teren

Nr cadastral	Suprafața (mp)*	Observații / Referințe
80030	1.042	

* Suprafața este determinată în planul de proiecție Stereo 70.



Date referitoare la teren

Crt	Categorie folosință	Intra vilan	Suprafața (mp)	Tarla	Parcelă	Nr. topo	Observații / Referințe
1	curți construcții	DA	345	19	1135	-	
2	arabil	DA	697	19	1136	-	

Date referitoare la construcții

Crt	Număr	Destinație construcție	Supraf. (mp)	Situație juridică	Observații / Referințe
A1.1	80030-C1	construcții de locuințe	113	Cu acte	Nr. niveluri:2; S. construita la sol:113 mp; S. construita desfasurata:226 mp;
A1.2		construcții de locuințe	94	Cu acte	Nr. niveluri:1; S. construita la sol:94 mp; S. construita desfasurata:94 mp;

Lungime Segmente

1) Valorile lungimilor segmentelor sunt obținute din proiecție în plan.

Punct început	X / Y	Punct sfârșit	X / Y	Lungime segment (** (m)
1	507.805,723 421.219,62	2	507.807,553 421.233,507	14.007
2	507.807,553 421.233,507	3	507.795,955 421.235,446	11.759

Punct început	X / Y	Punct sfârșit	X / Y	Lungime segment (** (m)
3	507.795,955 421.235,446	4	507.799,469 421.255,886	20.74
4	507.799,469 421.255,886	5	507.782,493 421.259,937	17.453
5	507.782,493 421.259,937	6	507.778,8 421.235,842	24.376
6	507.778,8 421.235,842	7	507.790,392 421.231,814	12.272
7	507.790,392 421.231,814	8	507.786,937 421.193,692	38.278
8	507.786,937 421.193,692	9	507.802,735 421.193,377	15.801
9	507.802,735 421.193,377	10	507.802,355 421.213,029	19.656
10	507.802,355 421.213,029	11	507.802,926 421.219,7	6.695
11	507.802,926 421.219,7	1	507.805,723 421.219,62	2.798

** Lungimile segmentelor sunt determinate în planul de proiecție Stereo 70 și sunt rotunjite la 1 milimetru.

*** Distanța dintre puncte este formată din segmente cumulate ce sunt mai mici decât valoarea 1 milimetru.

**DATE DESPRE IMOBILUL NR. 2766**

Oficiul de Cadastru și Publicitate Imobiliară ARGES
Biroul de Cadastru și Publicitate Imobiliară Campulung

A. Partea I. Descrierea imobilului

TEREN Intravilan

Adresa: Loc. Valea Mare Pravat, Nr. 445, Jud. Arges

Nr. Crt	Nr cadastral Nr. topografic	Suprafața* (mp)	Observații / Referințe
A1		4.576	Sector cadastral:32 Teren neimprijmit;

Construcții

Crt	Nr cadastral Nr. topografic	Adresa	Observații / Referințe
A1.1		Loc. Valea Mare Pravat, Nr. 445, Jud. Arges	Nr. niveluri:1; S. construita la sol:109 mp; S. construita desfasurata:109 mp;
A1.2		Loc. Valea Mare Pravat, Nr. 445, Jud. Arges	Nr. niveluri:1; S. construita la sol:72 mp; S. construita desfasurata:72 mp;
A1.3		Loc. Valea Mare Pravat, Nr. 445, Jud. Arges	Nr. niveluri:1; S. construita la sol:14 mp; S. construita desfasurata:14 mp;
A1.4		Loc. Valea Mare Pravat, Nr. 445, Jud. Arges	Nr. niveluri:1; S. construita la sol:16 mp; S. construita desfasurata:16 mp;

B. Partea II. Proprietari și acte

Inscrieri privitoare la dreptul de proprietate și alte drepturi reale		Referințe
/		
Act Normativ nr. 7, din 13/03/1996 emis de PARLAMENT (art. 13 alin. 15);		
B1	Inscrierea provizorie, drept de PROPRIETATE, dobandit prin Lege, cota actuala 1/1, cota initiala 1/1 1) COMUNA VALEA MARE PRAVĂȚ , CIF:5010196	A1
Act Normativ nr. 7, din 13/03/1996 emis de PARLAMENT (art. 12 alin. 16);		
B3	Intabulare, drept de PROPRIETATE, dobandit prin Construire, cota actuala 1/1, cota initiala 1/1 1) MACARESCU ION , lipsă CNP	A1.1, A1.2, A1.3, A1.4

C. Partea III. SARCINI .

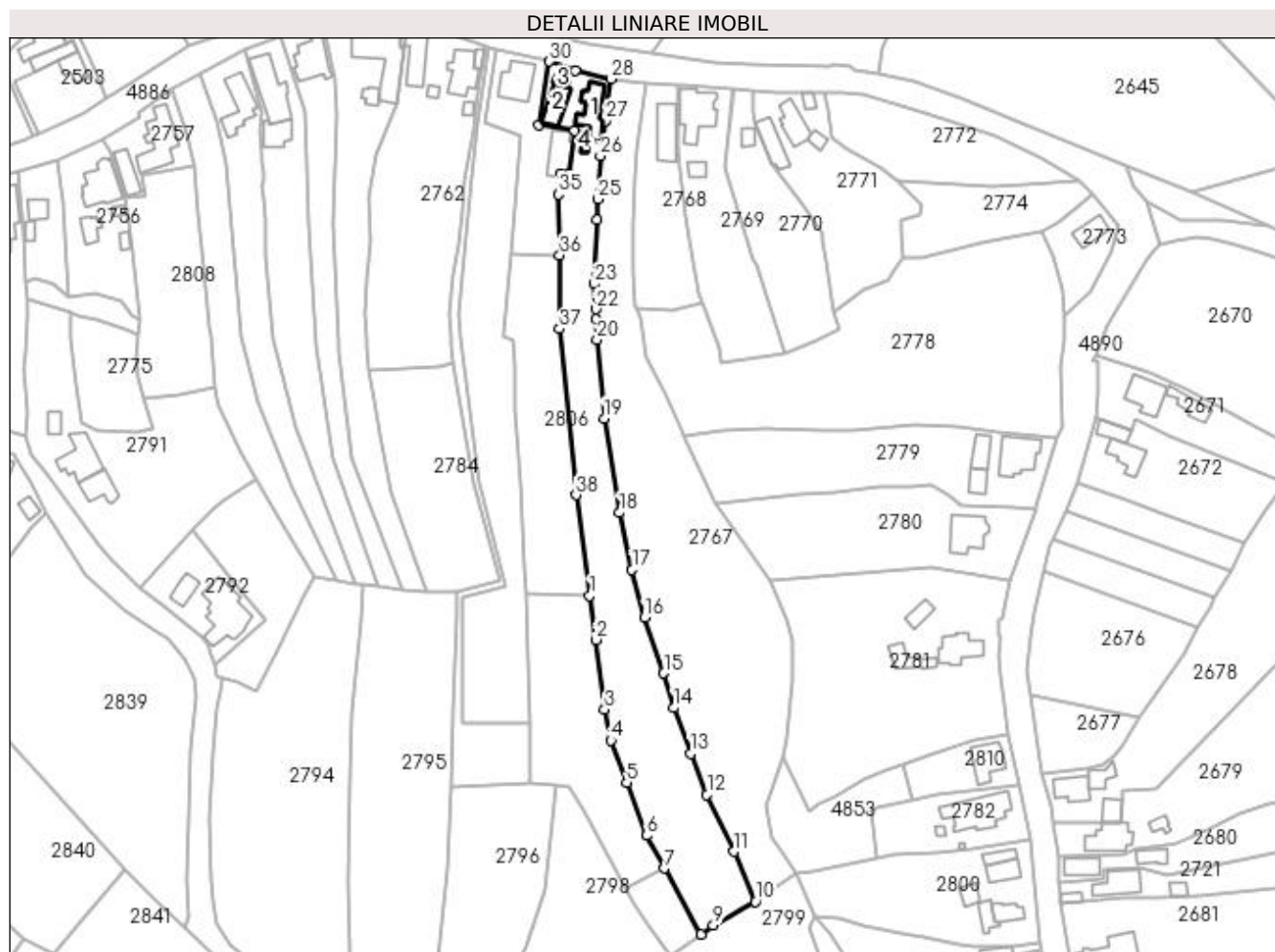
Inscrieri privind dezmembramintele dreptului de proprietate, drepturi reale de garanție și sarcini	Referințe
NU SUNT	

Anexa Nr. 1 La Partea I

Teren

Nr cadastral	Suprafața (mp)*	Observații / Referințe
	4.576	

* Suprafața este determinată în planul de proiecție Stereo 70.



Date referitoare la teren

Crt	Categorie folosință	Intra vilan	Suprafața (mp)	Tarla	Parcelă	Nr. topo	Observații / Referințe
1	curți constructii	DA	536	19	1142	-	
2	faneata	DA	4.040	19	1139-1141,1210	-	

Date referitoare la construcții

Crt	Număr	Destinație construcție	Supraf. (mp)	Situație juridică	Observații / Referințe
A1.1		construcții de locuințe	109	Cu acte	Nr. niveluri:1; S. construita la sol:109 mp; S. construita desfasurata:109 mp;
A1.2		construcții anexa	72	Cu acte	Nr. niveluri:1; S. construita la sol:72 mp; S. construita desfasurata:72 mp;
A1.3		construcții anexa	14	Cu acte	Nr. niveluri:1; S. construita la sol:14 mp; S. construita desfasurata:14 mp;
A1.4		construcții anexa	16	Cu acte	Nr. niveluri:1; S. construita la sol:16 mp; S. construita desfasurata:16 mp;

Lungime Segmente

1) Valorile lungimilor segmentelor sunt obținute din proiecție în plan.

Punct început	X / Y	Punct sfârșit	X / Y	Lungime segment (** (m)	Punct început	X / Y	Punct sfârșit	X / Y	Lungime segment (** (m)
---------------	-------	---------------	-------	-------------------------	---------------	-------	---------------	-------	-------------------------

Punct început	X / Y	Punct sfârșit	X / Y	Lungime segment (** (m)
1	507.812,478 421.083,382	2	507.814,348 421.069,153	14.351
3	507.817,224 421.046,589	4	507.819,237 421.036,673	10.118
5	507.824,414 421.023,019	6	507.830,742 421.005,917	18.235
7	507.836,613 420.995,323	8	507.848,441 420.973,983	24.399
9	507.852,394 420.976,859	10	507.866,035 420.984,534	15.652
11	507.859,111 421.000,714	12	507.850,361 421.019,133	20.392
13	507.845,053 421.032,367	14	507.839,639 421.047,091	15.688
15	507.836,429 421.058,334	16	507.830,09 421.076,306	19.057
17	507.826,135 421.091,776	18	507.822,092 421.110,114	18.778
19	507.817,136 421.140,657	20	507.814,775 421.165,941	25.394
21	507.814,491 421.172,565	22	507.814,35 421.175,849	3.287
23	507.813,996 421.184,103	24	507.814,784 421.204,681	20.593
25	507.815,13 421.211,431	26	507.815,939 421.225,437	14.029
27	507.817,448 421.236,658	28	507.819,407 421.250,272	13.754
29	507.807,96 421.253,092	30	507.799,469 421.255,886	8.939
31	507.795,955 421.235,446	32	507.807,553 421.233,507	11.759
33	507.805,723 421.219,62	34	507.802,926 421.219,7	2.798
35	507.802,355 421.213,029	36	507.802,735 421.193,377	19.656
37	507.802,675 421.169,502	38	507.808,117 421.115,929	53.849

Punct început	X / Y	Punct sfârșit	X / Y	Lungime segment (** (m)
2	507.814,348 421.069,153	3	507.817,224 421.046,589	22.747
4	507.819,237 421.036,673	5	507.824,414 421.023,019	14.603
6	507.830,742 421.005,917	7	507.836,613 420.995,323	12.112
8	507.848,441 420.973,983	9	507.852,394 420.976,859	4.889
10	507.866,035 420.984,534	11	507.859,111 421.000,714	17.599
12	507.850,361 421.019,133	13	507.845,053 421.032,367	14.259
14	507.839,639 421.047,091	15	507.836,429 421.058,334	11.692
16	507.830,09 421.076,306	17	507.826,135 421.091,776	15.968
18	507.822,092 421.110,114	19	507.817,136 421.140,657	30.942
20	507.814,775 421.165,941	21	507.814,491 421.172,565	6.63
22	507.814,35 421.175,849	23	507.813,996 421.184,103	8.262
24	507.814,784 421.204,681	25	507.815,13 421.211,431	6.759
26	507.815,939 421.225,437	27	507.817,448 421.236,658	11.322
28	507.819,407 421.250,272	29	507.807,96 421.253,092	11.789
30	507.799,469 421.255,886	31	507.795,955 421.235,446	20.74
32	507.807,553 421.233,507	33	507.805,723 421.219,62	14.007
34	507.802,926 421.219,7	35	507.802,355 421.213,029	6.695
36	507.802,735 421.193,377	37	507.802,675 421.169,502	23.875
38	507.808,117 421.115,929	1	507.812,478 421.083,382	32.838

** Lungimile segmentelor sunt determinate în planul de proiecție Stereo 70 și sunt rotunjite la 1 milimetru.

*** Distanța dintre puncte este formată din segmente cumulate ce sunt mai mici decât valoarea 1 milimetru.

**DATE DESPRE IMOBILUL NR. 2767**

Oficiul de Cadastru și Publicitate Imobiliară ARGES
Biroul de Cadastru și Publicitate Imobiliară Campulung

A. Partea I. Descrierea imobilului

TEREN Intravilan

Adresa: Loc. Valea Mare Pravat, Jud. Arges, PUNCTUL"BARACIE"T19,P1143

Nr. Crt	Nr cadastral Nr. topografic	Suprafața* (mp)	Observații / Referințe
A1	81274	6.281	Sector cadastral:32 Teren neimprejmuit;

B. Partea II. Proprietari și acte

Inscrieri privitoare la dreptul de proprietate și alte drepturi reale	Referințe
25207 / 16/11/2022	
Act Notarial nr. 4524, din 14/11/2022 emis de Simion Aurelia Maria;	
B2	A1
Intabulare, drept de PROPRIETATE-bun propriu, dobandit prin Conventie, cota actuala 1/1, cota initiala 1/1 1) MĂCĂRESCU CRISTIAN, vaduv	

C. Partea III. SARCINI .

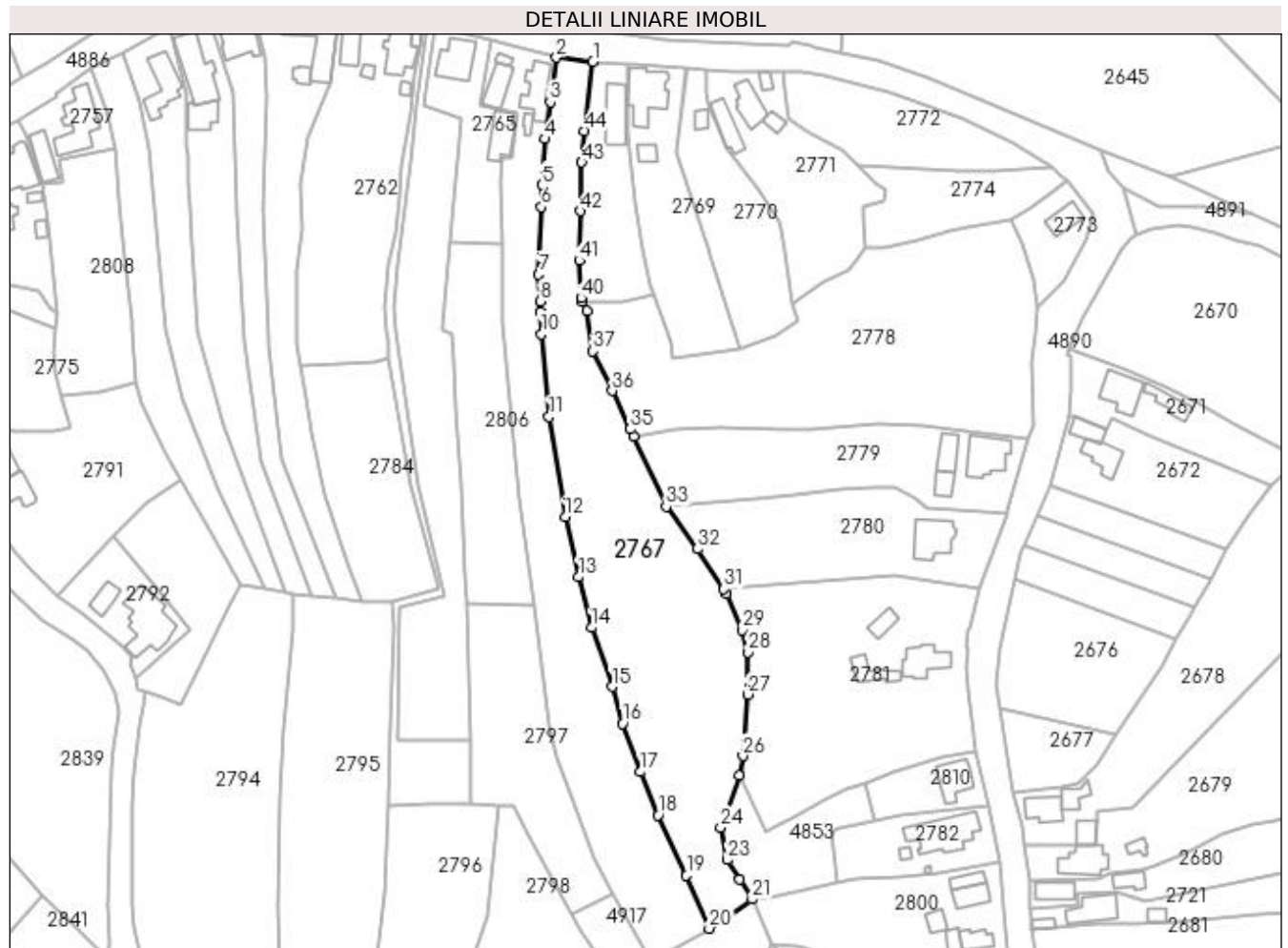
Inscrieri privind dezmembramintele dreptului de proprietate, drepturi reale de garanție și sarcini	Referințe
NU SUNT	

Anexa Nr. 1 La Partea I

Teren

Nr cadastral	Suprafața (mp)*	Observații / Referințe
81274	6.281	

* Suprafața este determinată în planul de proiecție Stereo 70.



Date referitoare la teren

Crt	Categorie folosință	Intra vilan	Suprafața (mp)	Tarla	Parcelă	Nr. topo	Observații / Referințe
1	faneata	DA	6.281	19	1139,1143-1146,1184,1185,1210	-	PUNCTUL "BARACIE"

Lungime Segmente

1) Valorile lungimilor segmentelor sunt obținute din proiecție în plan.

Punct început	X / Y	Punct sfârșit	X / Y	Lungime segment	Punct început	X / Y	Punct sfârșit	X / Y	Lungime segment	Punct început	X / Y	Punct sfârșit	X / Y	Lungime segment
1	507.830,53 421.249,073	2	507.819,407 421.250,272	11.187	2	507.819,407 421.250,272	3	507.817,448 421.236,658	13.754	3	507.817,448 421.236,658	4	507.815,939 421.225,437	11.322
4	507.815,939 421.225,437	5	507.815,13 421.211,431	14.029	5	507.815,13 421.211,431	6	507.814,784 421.204,681	6.759	6	507.814,784 421.204,681	7	507.813,996 421.184,103	20.593
7	507.813,996 421.184,103	8	507.814,35 421.175,849	8.262	8	507.814,35 421.175,849	9	507.814,491 421.172,565	3.287	9	507.814,491 421.172,565	10	507.814,775 421.165,941	6.63
10	507.814,775 421.165,941	11	507.817,136 421.140,657	25.394	11	507.817,136 421.140,657	12	507.822,092 421.110,114	30.942	12	507.822,092 421.110,114	13	507.826,135 421.091,776	18.778
13	507.826,135 421.091,776	14	507.830,09 421.076,306	15.968	14	507.830,09 421.076,306	15	507.836,429 421.058,334	19.057	15	507.836,429 421.058,334	16	507.839,639 421.047,091	11.692

Punct început	X / Y	Punct sfârșit	X / Y	Lungime segment	Punct început	X / Y	Punct sfârșit	X / Y	Lungime segment	Punct început	X / Y	Punct sfârșit	X / Y	Lungime segment
16	507.839,639 421.047,091	17	507.845,053 421.032,367	15.688	17	507.845,053 421.032,367	18	507.850,361 421.019,133	14.259	18	507.850,361 421.019,133	19	507.859,111 421.000,714	20.392
19	507.859,111 421.000,714	20	507.866,035 420.984,534	17.599	20	507.866,035 420.984,534	21	507.879,142 420.993,442	15.848	21	507.879,142 420.993,442	22	507.875,36 420.999,451	7.1
22	507.875,36 420.999,451	23	507.871,578 421.005,461	7.101	23	507.871,578 421.005,461	24	507.869,574 421.015,246	9.988	24	507.869,574 421.015,246	25	507.875,157 421.031,163	16.868
25	507.875,157 421.031,163	26	507.876,296 421.037,206	6.149	26	507.876,296 421.037,206	27	507.877,744 421.055,961	18.811	27	507.877,744 421.055,961	28	507.877,954 421.068,811	12.852
28	507.877,954 421.068,811	29	507.876,176 421.075,689	7.104	29	507.876,176 421.075,689	30	507.871,343 421.086,791	12.108	30	507.871,343 421.086,791	31	507.870,499 421.088,077	1.538
31	507.870,499 421.088,077	32	507.862,433 421.100,36	14.695	32	507.862,433 421.100,36	33	507.852,908 421.113,311	16.077	33	507.852,908 421.113,311	34	507.842,977 421.134,697	23.579
34	507.842,977 421.134,697	35	507.841,986 421.136,935	2.448	35	507.841,986 421.136,935	36	507.836,483 421.148,574	12.874	36	507.836,483 421.148,574	37	507.830,574 421.160,648	13.442
37	507.830,574 421.160,648	38	507.828,762 421.173,071	12.554	38	507.828,762 421.173,071	39	507.827,389 421.175,908	3.152	39	507.827,389 421.175,908	40	507.826,869 421.176,965	1.178
40	507.826,869 421.176,965	41	507.826,429 421.188,306	11.35	41	507.826,429 421.188,306	42	507.826,73 421.203,388	15.085	42	507.826,73 421.203,388	43	507.827,086 421.218,326	14.942
43	507.827,086 421.218,326	44	507.827,857 421.227,896	9.601	44	507.827,857 421.227,896	1	507.830,53 421.249,073	21.345					

** Lungimile segmentelor sunt determinate în planul de proiecție Stereo 70 și sunt rotunjite la 1 milimetru.

*** Distanța dintre puncte este formată din segmente cumulate ce sunt mai mici decât valoarea 1 milimetru.

**DATE DESPRE IMOBILUL NR. 2768**

Oficiul de Cadastru și Publicitate Imobiliară ARGES
Biroul de Cadastru și Publicitate Imobiliară Campulung

A. Partea I. Descrierea imobilului

TEREN Intravilan

Adresa: Loc. Valea Mare Pravat, Jud. Arges

Nr. Crt	Nr cadastral Nr. topografic	Suprafața* (mp)	Observații / Referințe
A1		Din acte: 1.000 Masurata: 1.152	Sector cadastral:32 Teren imprejmuit;

Construcții

Crt	Nr cadastral Nr. topografic	Adresa	Observații / Referințe
A1.1		Loc. Valea Mare Pravat, Jud. Arges	Nr. niveluri:1; S. construita la sol:114 mp; S. construita desfasurata:114 mp;

B. Partea II. Proprietari și acte

Inscrieri privitoare la dreptul de proprietate și alte drepturi reale		Referințe
/		
Act Administrativ nr. 9492, din 11/05/1993 emis de CJPSDPAT ARGES;		
B1	Intabulare, drept de PROPRIETATE, dobandit prin Reconstituire, cota actuala 1/1, cota initiala 1/1 1) CRÎMPIȚĂ GHEORGHE, lipsă CNP	A1
Act Normativ nr. 7, din 13/03/1996 emis de PARLAMENT (art. 12 alin. 16);		
B2	Intabulare, drept de PROPRIETATE, dobandit prin Construire, cota actuala 1/1, cota initiala 1/1 1) CRÎMPIȚĂ GHEORGHE, lipsă CNP	A1.1

C. Partea III. SARCINI .

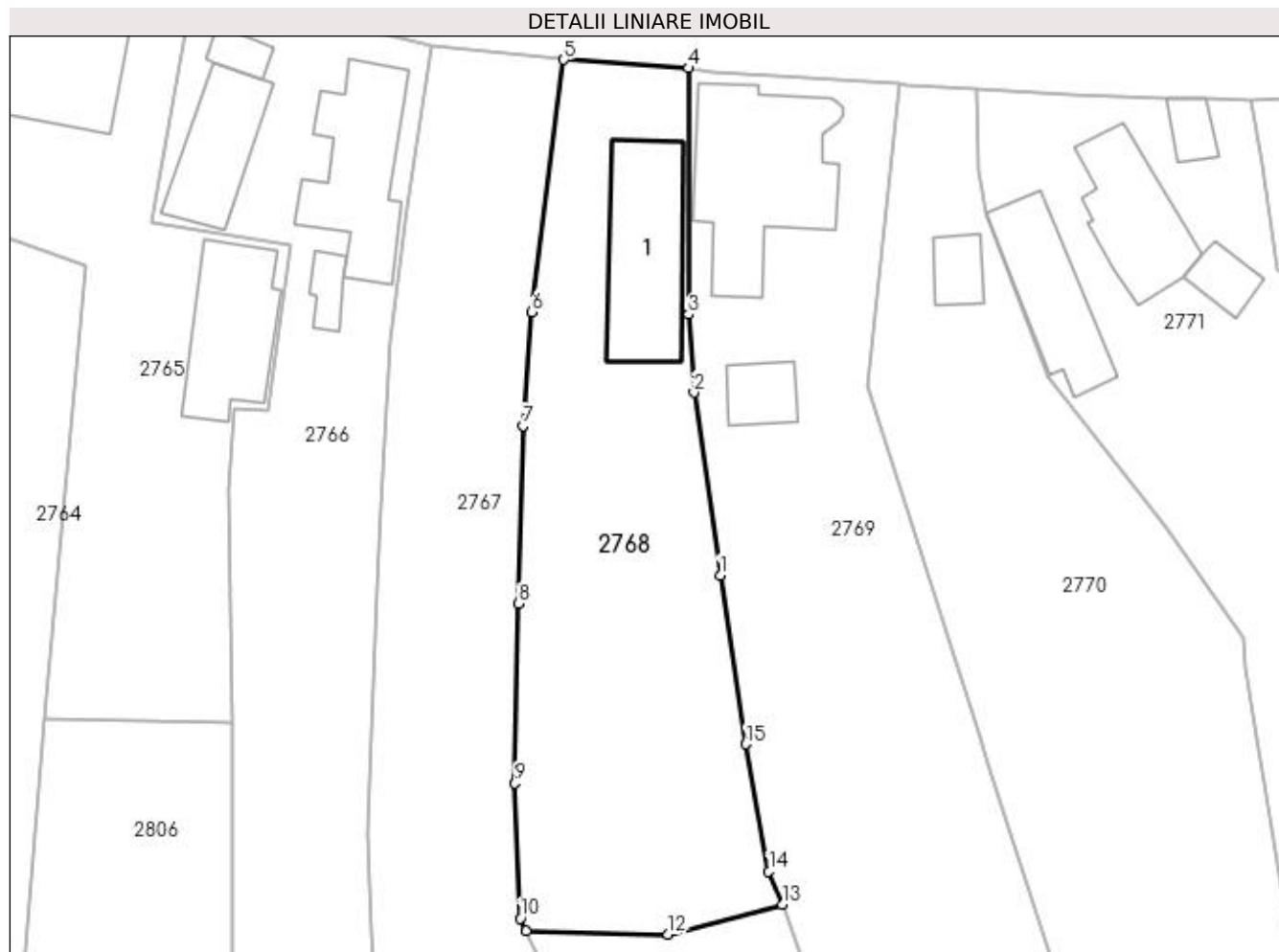
Inscrieri privind dezmembramintele dreptului de proprietate, drepturi reale de garanție și sarcini	Referințe
NU SUNT	

Anexa Nr. 1 La Partea I

Teren

Nr cadastral	Suprafața (mp)*	Observații / Referințe
	Din acte: 1.000 Masurata: 1.152	

* Suprafața este determinată în planul de proiecție Stereo 70.



Date referitoare la teren

Crt	Categorie folosință	Intra vilan	Suprafața (mp)	Tarla	Parcelă	Nr. topo	Observații / Referințe
1	curți construcții	DA	460	19	1146	-	
2	faneata	DA	692	19	1147,1148,1171	-	

Date referitoare la construcții

Crt	Număr	Destinație construcție	Supraf. (mp)	Situație juridică	Observații / Referințe
A1.1		construcții de locuințe	114	Cu acte	Nr. niveluri:1; S. construita la sol:114 mp; S. construita desfasurata:114 mp;

Lungime Segmente

1) Valorile lungimilor segmentelor sunt obținute din proiecție în plan.

Punct început	X / Y	Punct sfârșit	X / Y	Lungime segment (** (m)
1	507.843,67 421.205,768	2	507.841,456 421.221,124	15.515
2	507.841,456 421.221,124	3	507.841,019 421.227,676	6.567

Punct început	X / Y	Punct sfârșit	X / Y	Lungime segment (** (m)
3	507.841,019 421.227,676	4	507.841,017 421.248,364	20.688
4	507.841,017 421.248,364	5	507.830,53 421.249,073	10.511
5	507.830,53 421.249,073	6	507.827,857 421.227,896	21.345
6	507.827,857 421.227,896	7	507.827,086 421.218,326	9.601
7	507.827,086 421.218,326	8	507.826,73 421.203,388	14.942
8	507.826,73 421.203,388	9	507.826,429 421.188,306	15.085
9	507.826,429 421.188,306	10	507.826,869 421.176,965	11.35
10	507.826,869 421.176,965	11	507.827,389 421.175,908	1.178
11	507.827,389 421.175,908	12	507.839,285 421.175,626	11.899
12	507.839,285 421.175,626	13	507.848,89 421.178,114	9.922
13	507.848,89 421.178,114	14	507.847,75 421.180,913	3.022
14	507.847,75 421.180,913	15	507.845,815 421.191,588	10.849
15	507.845,815 421.191,588	1	507.843,67 421.205,768	14.341

** Lungimile segmentelor sunt determinate în planul de proiecție Stereo 70 și sunt rotunjite la 1 milimetru.

*** Distanța dintre puncte este formată din segmente cumulate ce sunt mai mici decât valoarea 1 milimetru.

**DATE DESPRE IMOBILUL NR. 2769**

Oficiul de Cadastru și Publicitate Imobiliară ARGES
Biroul de Cadastru și Publicitate Imobiliară Campulung

A. Partea I. Descrierea imobilului

TEREN Intravilan

Adresa: Loc. Valea Mare Pravat, Nr. 449, Jud. Arges

Nr. Crt	Nr cadastral Nr. topografic	Suprafața* (mp)	Observații / Referințe
A1		1.600	Sector cadastral:32 Teren neimprijmit;

Construcții

Crt	Nr cadastral Nr. topografic	Adresa	Observații / Referințe
A1.1		Loc. Valea Mare Pravat, Nr. 449, Jud. Arges	Nr. niveluri:1; S. construita la sol:158 mp; S. construita desfasurata:158 mp;
A1.2		Loc. Valea Mare Pravat, Nr. 449, Jud. Arges	Nr. niveluri:1; S. construita la sol:29 mp; S. construita desfasurata:29 mp;

B. Partea II. Proprietari și acte

Inscrieri privitoare la dreptul de proprietate și alte drepturi reale		Referințe
/		
Act Administrativ nr. 16250, din 08/07/1993 emis de CJPSDPAT ARGES;		
B1	Intabulare, drept de PROPRIETATE, dobandit prin Reconstituire, cota actuala 1/1, cota initiala 1/1 1) MĂCĂRESCU STELA, lipsă CNP	A1
Act Normativ nr. 7, din 13/03/1996 emis de PARLAMENT (art. 12 alin. 16);		
B2	Intabulare, drept de PROPRIETATE, dobandit prin Construire, cota actuala 1/1, cota initiala 1/1 1) MĂCĂRESCU STELA, lipsă CNP	A1.1, A1.2

C. Partea III. SARCINI .

Inscrieri privind dezmembramintele dreptului de proprietate, drepturi reale de garanție și sarcini	Referințe
NU SUNT	

Anexa Nr. 1 La Partea I

Teren

Nr cadastral	Suprafața (mp)*	Observații / Referințe
	1.600	

* Suprafața este determinată în planul de proiecție Stereo 70.



Date referitoare la teren

Crt	Categorie folosință	Intra vilan	Suprafața (mp)	Tarla	Parcelă	Nr. topo	Observații / Referințe
1	curți construcții	DA	220	19	1153,1152	-	
2	faneata	DA	1.380	19	1149-1151,1157,1156	-	

Date referitoare la construcții

Crt	Număr	Destinație construcție	Supraf. (mp)	Situație juridică	Observații / Referințe
A1.1		construcții de locuințe	158	Cu acte	Nr. niveluri:1; S. construita la sol:158 mp; S. construita desfasurata:158 mp;
A1.2		construcții anexa	29	Cu acte	Nr. niveluri:1; S. construita la sol:29 mp; S. construita desfasurata:29 mp;

Lungime Segmente

1) Valorile lungimilor segmentelor sunt obținute din proiecție în plan.

Punct început	X / Y	Punct sfârșit	X / Y	Lungime segment (** (m))
1	507.858,755 421.247,013	2	507.842,916 421.247,97	15.868

Punct început	X / Y	Punct sfârșit	X / Y	Lungime segment (** (m)
2	507.842,916 421.247,97	3	507.841,017 421.248,364	1.939
3	507.841,017 421.248,364	4	507.841,019 421.227,676	20.688
4	507.841,019 421.227,676	5	507.841,456 421.221,124	6.567
5	507.841,456 421.221,124	6	507.843,67 421.205,768	15.515
6	507.843,67 421.205,768	7	507.845,815 421.191,588	14.341
7	507.845,815 421.191,588	8	507.847,75 421.180,913	10.849
8	507.847,75 421.180,913	9	507.848,89 421.178,114	3.022
9	507.848,89 421.178,114	10	507.854,312 421.163,485	15.601
10	507.854,312 421.163,485	11	507.854,752 421.158,659	4.846
11	507.854,752 421.158,659	12	507.875,499 421.161,582	20.952
12	507.875,499 421.161,582	13	507.866,165 421.189,863	29.782
13	507.866,165 421.189,863	14	507.865,51 421.192,185	2.413
14	507.865,51 421.192,185	15	507.856,109 421.221,607	30.887
15	507.856,109 421.221,607	1	507.858,755 421.247,013	25.543

** Lungimile segmentelor sunt determinate în planul de proiecție Stereo 70 și sunt rotunjite la 1 milimetru.

*** Distanța dintre puncte este formată din segmente cumulate ce sunt mai mici decât valoarea 1 milimetru.

**DATE DESPRE IMOBILUL NR. 2770**

Oficiul de Cadastru și Publicitate Imobiliară ARGES
Biroul de Cadastru și Publicitate Imobiliară Campulung

A. Partea I. Descrierea imobilului

TEREN Intravilan

Adresa: Loc. Valea Mare Pravat, Jud. Arges

Nr. Crt	Nr cadastral Nr. topografic	Suprafața* (mp)	Observații / Referințe
A1		Din acte: 1.567 Masurata: 1.452	Sector cadastral:32 Teren neimprejmuit;

Construcții

Crt	Nr cadastral Nr. topografic	Adresa	Observații / Referințe
A1.1		Loc. Valea Mare Pravat, Jud. Arges	Nr. niveluri:1; S. construita la sol:23 mp; S. construita desfasurata:23 mp;

B. Partea II. Proprietari și acte

Inscrieri privitoare la dreptul de proprietate și alte drepturi reale		Referințe
/		
Act Administrativ nr. 11980, din 10/06/1993 emis de CJPSDPAT ARGES;		
B1	Intabulare, drept de PROPRIETATE, dobandit prin Reconstituire, cota actuala 1/1, cota initiala 1/1 1) PÎRȘE PAVEL, lipsă CNP	A1
Act Normativ nr. 7, din 13/03/1996 emis de PARLAMENT (art. 12 alin. 16);		
B2	Intabulare, drept de PROPRIETATE, dobandit prin Construire, cota actuala 1/1, cota initiala 1/1 1) PÎRȘE PAVEL, lipsă CNP	A1.1

C. Partea III. SARCINI .

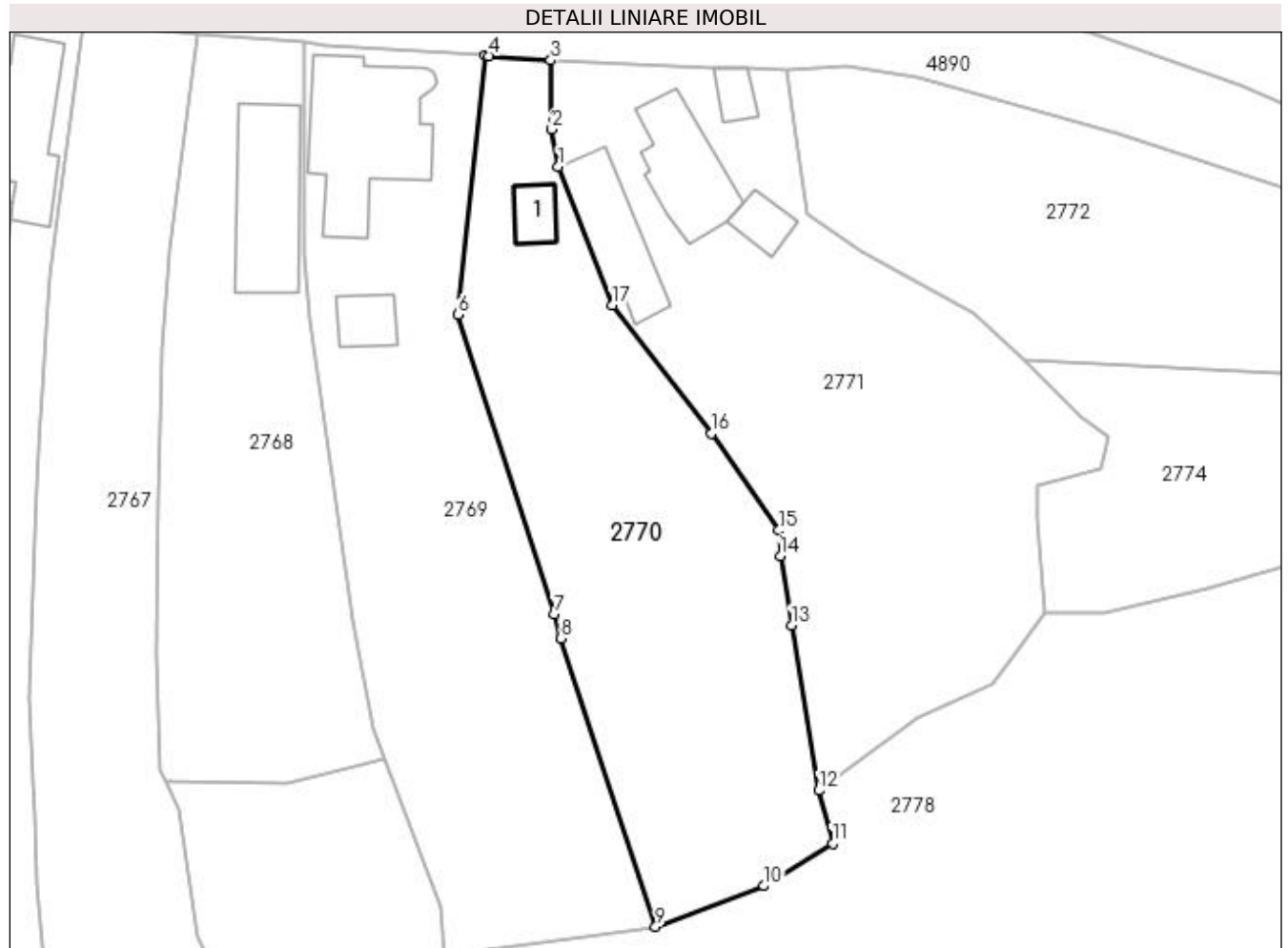
Inscrieri privind dezmembramintele dreptului de proprietate, drepturi reale de garanție și sarcini	Referințe
NU SUNT	

Anexa Nr. 1 La Partea I

Teren

Nr cadastral	Suprafața (mp)*	Observații / Referințe
	Din acte: 1.567	
	Masurata: 1.452	

* Suprafața este determinată în planul de proiecție Stereo 70.



Date referitoare la teren

Crt	Categorie folosință	Intravilan	Suprafața (mp)	Tarla	Parcelă	Nr. topo	Observații / Referințe
1	curți constructii	DA	207	19	1154	-	
2	faneata	DA	1.245	19	1154,1156,1157	-	

Date referitoare la construcții

Crt	Număr	Destinație construcție	Supraf. (mp)	Situație juridică	Observații / Referințe
A1.1		construcții de locuințe	23	Cu acte	Nr. niveluri:1; S. construita la sol:23 mp; S. construita desfasurata:23 mp;

Lungime Segmente

1) Valorile lungimilor segmentelor sunt obținute din proiecție în plan.

Punct început	X / Y	Punct sfârșit	X / Y	Lungime segment (** (m)
1	507.865,947 421.236,131	2	507.865,3 421.239,801	3.727
2	507.865,3 421.239,801	3	507.865,203 421.246,553	6.753

Punct început	X / Y	Punct sfârşit	X / Y	Lungime segment (** (m)
3	507.865,203 421.246,553	4	507.859,161 421.246,975	6.057
4	507.859,161 421.246,975	5	507.858,755 421.247,013	0.408
5	507.858,755 421.247,013	6	507.856,109 421.221,607	25.543
6	507.856,109 421.221,607	7	507.865,51 421.192,185	30.887
7	507.865,51 421.192,185	8	507.866,165 421.189,863	2.413
8	507.866,165 421.189,863	9	507.875,499 421.161,582	29.782
9	507.875,499 421.161,582	10	507.886,105 421.165,572	11.332
10	507.886,105 421.165,572	11	507.892,884 421.169,729	7.952
11	507.892,884 421.169,729	12	507.891,512 421.174,936	5.385
12	507.891,512 421.174,936	13	507.888,852 421.191,164	16.445
13	507.888,852 421.191,164	14	507.887,743 421.197,938	6.864
14	507.887,743 421.197,938	15	507.887,575 421.200,444	2.512
15	507.887,575 421.200,444	16	507.880,965 421.209,945	11.574
16	507.880,965 421.209,945	17	507.871,211 421.222,526	15.919
17	507.871,211 421.222,526	1	507.865,947 421.236,131	14.588

** Lungimile segmentelor sunt determinate în planul de proiecţie Stereo 70 şi sunt rotunjite la 1 milimetru.

*** Distanţa dintre puncte este formată din segmente cumulate ce sunt mai mici decât valoarea 1 milimetru.

**DATE DESPRE IMOBILUL NR. 2771**

Oficiul de Cadastru și Publicitate Imobiliară ARGES
Biroul de Cadastru și Publicitate Imobiliară Campulung

A. Partea I. Descrierea imobilului

TEREN Intravilan

Adresa: Loc. Valea Mare Pravăț, Nr. 450, Jud. Arges

Nr. Crt	Nr cadastral Nr. topografic	Suprafața* (mp)	Observații / Referințe
A1		Din acte: 1.600 Masurata: 1.799	Sector cadastral:32 Teren imprejmuit;

Construcții

Crt	Nr cadastral Nr. topografic	Adresa	Observații / Referințe
A1.1		Loc. Valea Mare Pravăț, Nr. 450, Jud. Arges	Nr. niveluri:1; S. construita la sol:86 mp; S. construita desfasurata:86 mp; Locuință din cărămidă, compusă din cinci camere, acoperită cu țiglă
A1.2		Loc. Valea Mare Pravăț, Nr. 450, Jud. Arges	Nr. niveluri:2; S. construita la sol:83 mp; S. construita desfasurata:166 mp;
A1.3		Loc. Valea Mare Pravăț, Nr. 450, Jud. Arges	Nr. niveluri:1; S. construita la sol:22 mp; S. construita desfasurata:22 mp;
A1.4		Loc. Valea Mare Pravăț, Nr. 450, Jud. Arges	Nr. niveluri:1; S. construita la sol:18 mp; S. construita desfasurata:18 mp;

B. Partea II. Proprietari și acte

Inscrieri privitoare la dreptul de proprietate și alte drepturi reale		Referințe
/		
Act Notarial nr. 3, din 11/01/2005 emis de NP ȚULUCA FILOFTEIA;		
B1	Intabulare, drept de PROPRIETATE bun propriu , dobandit prin Succesiune, cota actuala 1/1, cota initiala 1/1 1) DAVIDESCU MARIA	A1, A1.1, A1.2, A1.3
Act Normativ nr. 7, din 13/03/1996 emis de PARLAMENT (art. 12 alin. 16);		
B2	Intabulare, drept de PROPRIETATE, dobandit prin Construire, cota actuala 1/1, cota initiala 1/1 1) DAVIDESCU MARIA	A1.4

C. Partea III. SARCINI .

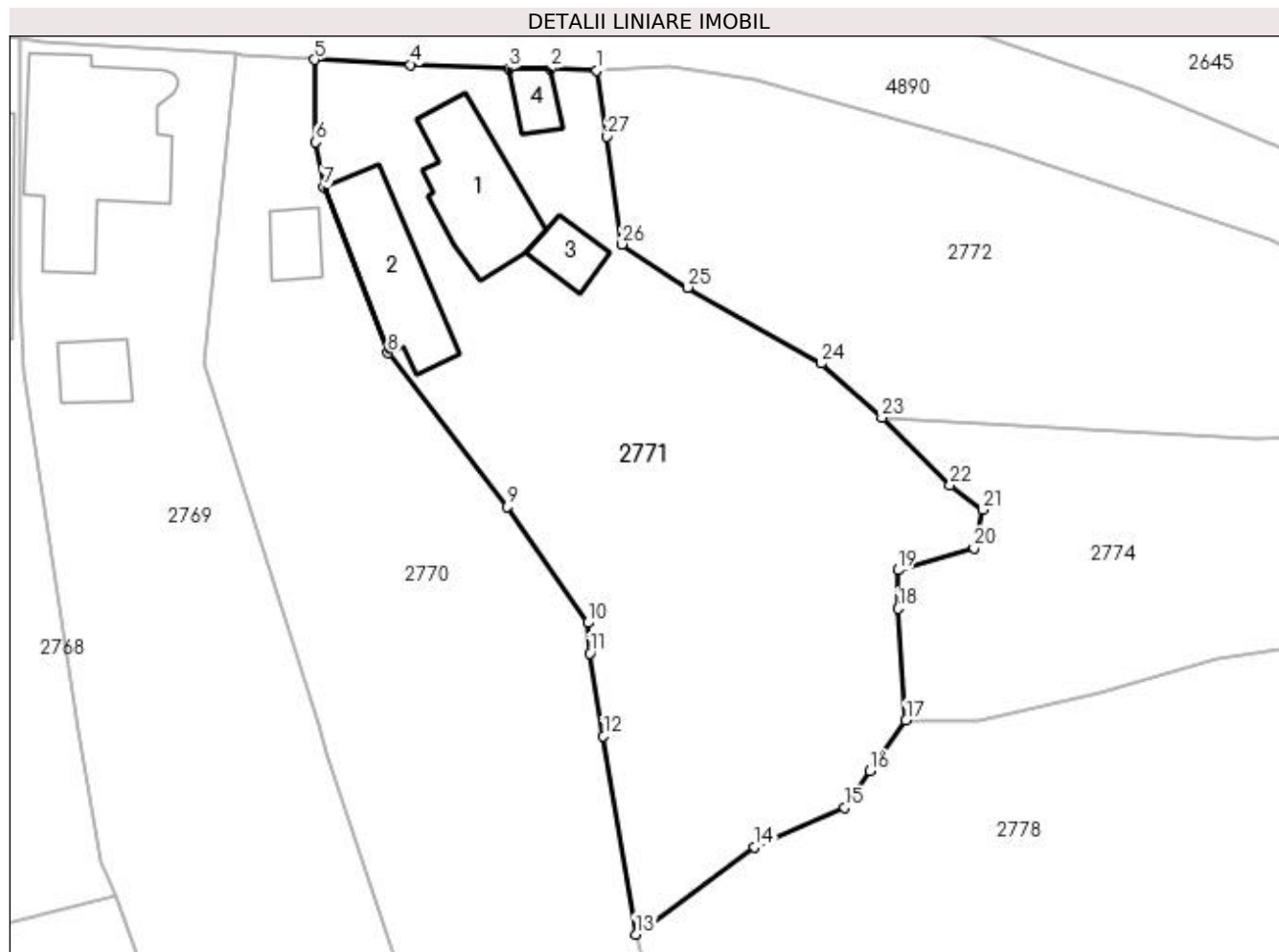
Inscrieri privind dezmembramintele dreptului de proprietate, drepturi reale de garanție și sarcini	Referințe
NU SUNT	

Anexa Nr. 1 La Partea I

Teren

Nr cadastral	Suprafața (mp)*	Observații / Referințe
	Din acte: 1.600 Masurata: 1.799	

* Suprafața este determinată în planul de proiecție Stereo 70.



Date referitoare la teren

Crt	Categorie folosință	Intravilan	Suprafața (mp)	Tarla	Parcelă	Nr. topo	Observații / Referințe
1	curți constructii	DA	480	19	1159	-	
2	livada	DA	1.319	19	1158	-	

Date referitoare la construcții

Crt	Număr	Destinație construcție	Supraf. (mp)	Situație juridică	Observații / Referințe
A1.1		construcții de locuințe	86	Cu acte	Nr. niveluri:1; S. construita la sol:86 mp; S. construita desfasurata:86 mp; Locuință din cărămidă, compusă din cinci camere, acoperită cu țiglă
A1.2		construcții de locuințe	83	Cu acte	Nr. niveluri:2; S. construita la sol:83 mp; S. construita desfasurata:166 mp;
A1.3		construcții anexa	22	Cu acte	Nr. niveluri:1; S. construita la sol:22 mp; S. construita desfasurata:22 mp;
A1.4		construcții anexa	18	Cu acte	Nr. niveluri:1; S. construita la sol:18 mp; S. construita desfasurata:18 mp;

Lungime Segmente

1) Valorile lungimilor segmentelor sunt obținute din proiecție în plan.

Punct început	X / Y	Punct sfârșit	X / Y	Lungime segment (** (m)
1	507.888,329 421.245,692	2	507.884,517 421.245,846	3.815
3	507.881,134 421.245,831	4	507.873,09 421.246,135	8.05
5	507.865,203 421.246,553	6	507.865,3 421.239,801	6.753
7	507.865,947 421.236,131	8	507.871,211 421.222,526	14.588
9	507.880,965 421.209,945	10	507.887,575 421.200,444	11.574
11	507.887,743 421.197,938	12	507.888,852 421.191,164	6.864
13	507.891,512 421.174,936	14	507.901,251 421.182,066	12.07
15	507.908,615 421.185,311	16	507.910,699 421.188,311	3.653
17	507.913,639 421.192,451	18	507.912,989 421.201,62	9.192
19	507.912,976 421.204,757	20	507.919,215 421.206,542	6.489
21	507.919,923 421.209,712	22	507.917,268 421.211,7	3.317
23	507.911,663 421.217,243	24	507.906,687 421.221,681	6.668
25	507.895,752 421.227,895	26	507.890,392 421.231,436	6.424
27	507.889,163 421.240,266	1	507.888,329 421.245,692	5.49

Punct început	X / Y	Punct sfârșit	X / Y	Lungime segment (** (m)
2	507.884,517 421.245,846	3	507.881,134 421.245,831	3.383
4	507.873,09 421.246,135	5	507.865,203 421.246,553	7.898
6	507.865,3 421.239,801	7	507.865,947 421.236,131	3.727
8	507.871,211 421.222,526	9	507.880,965 421.209,945	15.919
10	507.887,575 421.200,444	11	507.887,743 421.197,938	2.512
12	507.888,852 421.191,164	13	507.891,512 421.174,936	16.445
14	507.901,251 421.182,066	15	507.908,615 421.185,311	8.047
16	507.910,699 421.188,311	17	507.913,639 421.192,451	5.078
18	507.912,989 421.201,62	19	507.912,976 421.204,757	3.137
20	507.919,215 421.206,542	21	507.919,923 421.209,712	3.248
22	507.917,268 421.211,7	23	507.911,663 421.217,243	7.883
24	507.906,687 421.221,681	25	507.895,752 421.227,895	12.577
26	507.890,392 421.231,436	27	507.889,163 421.240,266	8.915

** Lungimile segmentelor sunt determinate în planul de proiecție Stereo 70 și sunt rotunjite la 1 milimetru.

*** Distanța dintre puncte este formată din segmente cumulate ce sunt mai mici decât valoarea 1 milimetru.

**DATE DESPRE IMOBILUL NR. 2772**

Oficiul de Cadastru și Publicitate Imobiliară ARGES
Biroul de Cadastru și Publicitate Imobiliară Campulung

A. Partea I. Descrierea imobilului

TEREN Intravilan

Adresa: Loc. Valea Mare Pravat, Jud. Arges

Nr. Crt	Nr cadastral Nr. topografic	Suprafața* (mp)	Observații / Referințe
A1	82437	1.332	Sector cadastral:32 Teren neimprejmuit;

B. Partea II. Proprietari și acte

Inscrieri privitoare la dreptul de proprietate și alte drepturi reale	Referințe
232 / 05/01/2022	
Act Notarial nr. 3, din 03/01/2022 emis de Simion Aurelia Maria;	
B2	A1
Intabulare, drept de PROPRIETATE-bun propriu, dobandit prin Conventie, cota actuala 1/1, cota initiala 1/1 1) DAMIAN DANIEL-CRISTIAN, necasatorit	

C. Partea III. SARCINI .

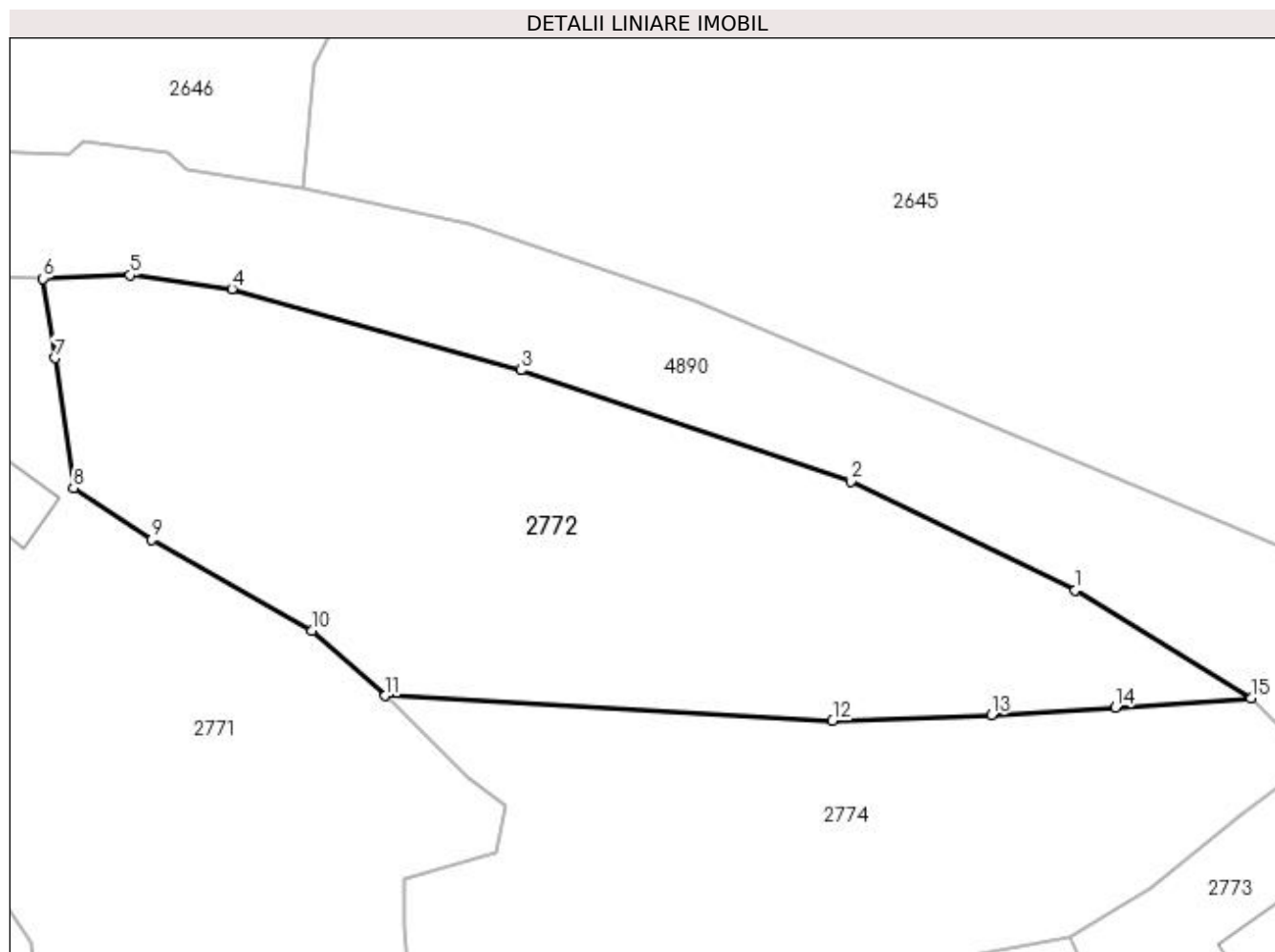
Inscrieri privind dezmembramintele dreptului de proprietate, drepturi reale de garanție și sarcini	Referințe
NU SUNT	

Anexa Nr. 1 La Partea I

Teren

Nr cadastral	Suprafața (mp)*	Observații / Referințe
82437	1.332	

* Suprafața este determinată în planul de proiecție Stereo 70.



Date referitoare la teren

Crt	Categorie folosință	Intra vilan	Suprafața (mp)	Tarla	Parcelă	Nr. topo	Observații / Referințe
1	faneata	DA	1.332	19	1160	-	

Lungime Segmente

1) Valorile lungimilor segmentelor sunt obținute din proiecție în plan.

Punct început	X / Y	Punct sfârșit	X / Y	Lungime segment (** (m)
1	507.958,742 421.224,46	2	507.943,403 421.231,85	17.026
2	507.943,403 421.231,85	3	507.920,933 421.239,457	23.723
3	507.920,933 421.239,457	4	507.901,201 421.244,977	20.49
4	507.901,201 421.244,977	5	507.894,265 421.245,927	7.001
5	507.894,265 421.245,927	6	507.888,329 421.245,692	5.941

Punct început	X / Y	Punct sfârșit	X / Y	Lungime segment (** (m)
6	507.888,329 421.245,692	7	507.889,163 421.240,266	5.49
7	507.889,163 421.240,266	8	507.890,392 421.231,436	8.915
8	507.890,392 421.231,436	9	507.895,752 421.227,895	6.424
9	507.895,752 421.227,895	10	507.906,687 421.221,681	12.577
10	507.906,687 421.221,681	11	507.911,663 421.217,243	6.668
11	507.911,663 421.217,243	12	507.942,173 421.215,543	30.557
12	507.942,173 421.215,543	13	507.953,006 421.215,935	10.84
13	507.953,006 421.215,935	14	507.961,481 421.216,465	8.492
14	507.961,481 421.216,465	15	507.970,72 421.217,072	9.259
15	507.970,72 421.217,072	1	507.958,742 421.224,46	14.073

** Lungimile segmentelor sunt determinate în planul de proiecție Stereo 70 și sunt rotunjite la 1 milimetru.

*** Distanța dintre puncte este formată din segmente cumulate ce sunt mai mici decât valoarea 1 milimetru.

**DATE DESPRE IMOBILUL NR. 2773**

Oficiul de Cadastru și Publicitate Imobiliară ARGES
Biroul de Cadastru și Publicitate Imobiliară Campulung

A. Partea I. Descrierea imobilului

TEREN Intravilan

Nr. cadastral vechi:164

Adresa: Loc. Valea Mare Pravat, Jud. Arges

Nr. Crt	Nr cadastral Nr. topografic	Suprafața* (mp)	Observații / Referințe
A1		512	Sector cadastral:32 Teren imprejmuit;

Construcții

Crt	Nr cadastral Nr. topografic	Adresa	Observații / Referințe
A1.1		Loc. Valea Mare Pravat, Jud. Arges	Nr. niveluri:1; S. construita la sol:63 mp; S. construita desfasurata:63 mp;

B. Partea II. Proprietari și acte

Inscrieri privitoare la dreptul de proprietate și alte drepturi reale		Referințe
/		
Act Normativ nr. 7, din 13/03/1996 emis de PARLAMENT (art. 13 alin. 15);		
B1	Inscrierea provizorie, drept de PROPRIETATE, dobandit prin Lege, cota actuala 1/1, cota initiala 1/1 1) COMUNA VALEA MARE PRAVAT, CIF:5010196	A1, A1.1

C. Partea III. SARCINI .

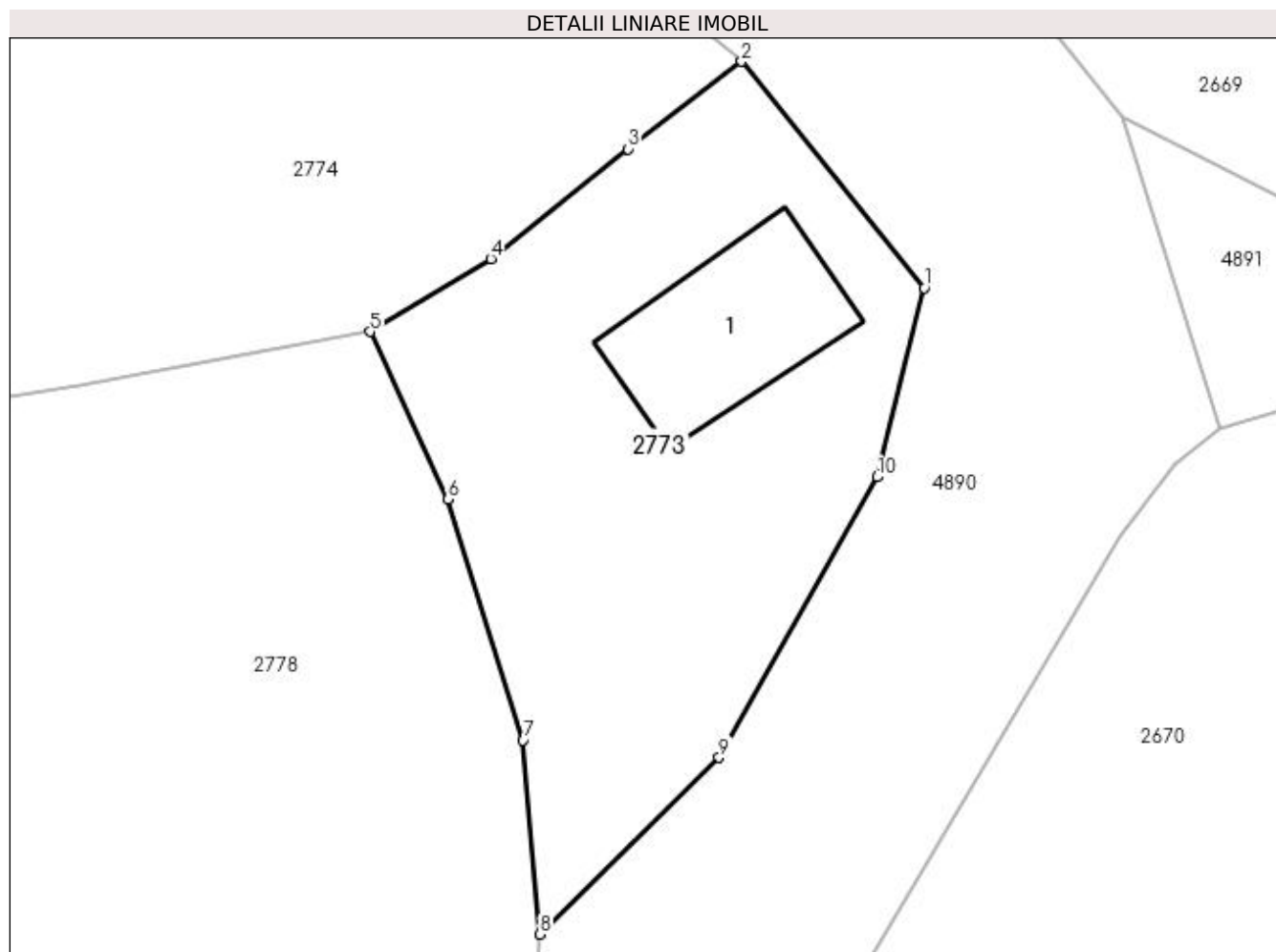
Inscrieri privind dezmembramintele dreptului de proprietate, drepturi reale de garanție și sarcini	Referințe
NU SUNT	

Anexa Nr. 1 La Partea I

Teren

Nr cadastral	Suprafața (mp)*	Observații / Referințe
	512	

* Suprafața este determinată în planul de proiecție Stereo 70.



Date referitoare la teren

Crt	Categorie folosință	Intra vilan	Suprafața (mp)	Tarla	Parcelă	Nr. topo	Observații / Referințe
1	curți constructii	DA	512	19	1162,1163,1164	-	

Date referitoare la construcții

Crt	Număr	Destinație construcție	Supraf. (mp)	Situație juridică	Observații / Referințe
A1.1		construcții industriale și edilitare	63	Cu acte	Nr. niveluri:1; S. construita la sol:63 mp; S. construita desfasurata:63 mp;

Lungime Segmente

1) Valorile lungimilor segmentelor sunt obținute din proiecție în plan.

Punct început	X / Y	Punct sfârșit	X / Y	Lungime segment (** (m)
1	507.983,32 421.202,809	2	507.975,101 421.213,0	13.092
2	507.975,101 421.213,0	3	507.970,002 421.209,06	6.444
3	507.970,002 421.209,06	4	507.963,819 421.204,115	7.917

Punct început	X / Y	Punct sfârșit	X / Y	Lungime segment (** (m)
4	507.963,819 421.204,115	5	507.958,376 421.200,837	6.354
5	507.958,376 421.200,837	6	507.961,881 421.193,299	8.313
6	507.961,881 421.193,299	7	507.965,26 421.182,462	11.352
7	507.965,26 421.182,462	8	507.966,028 421.173,723	8.773
8	507.966,028 421.173,723	9	507.974,089 421.181,674	11.322
9	507.974,089 421.181,674	10	507.981,196 421.194,301	14.49
10	507.981,196 421.194,301	1	507.983,32 421.202,809	8.769

** Lungimile segmentelor sunt determinate în planul de proiecție Stereo 70 și sunt rotunjite la 1 milimetru.

*** Distanța dintre puncte este formată din segmente cumulate ce sunt mai mici decât valoarea 1 milimetru.

**DATE DESPRE IMOBILUL NR. 2774**

Oficiul de Cadastru și Publicitate Imobiliară ARGES
Biroul de Cadastru și Publicitate Imobiliară Campulung

A. Partea I. Descrierea imobilului

TEREN Intravilan

Adresa: Loc. Valea Mare Pravat, Jud. Arges

Nr. Crt	Nr cadastral Nr. topografic	Suprafața* (mp)	Observații / Referințe
A1		1.017	Sector cadastral:32 Teren neimprejmuit;

B. Partea II. Proprietari și acte

Inscrieri privitoare la dreptul de proprietate și alte drepturi reale	Referințe
/	
Act Normativ nr. 7, din 13/03/1996 emis de PARLAMENT (art. 13 alin. 15);	
B1	A1
Inscrierea provizorie, drept de PROPRIETATE, dobandit prin Lege, cota actuala 1/1, cota initiala 1/1 1) COMUNA VALEA MARE PRAVAT, CIF:5010196	

C. Partea III. SARCINI .

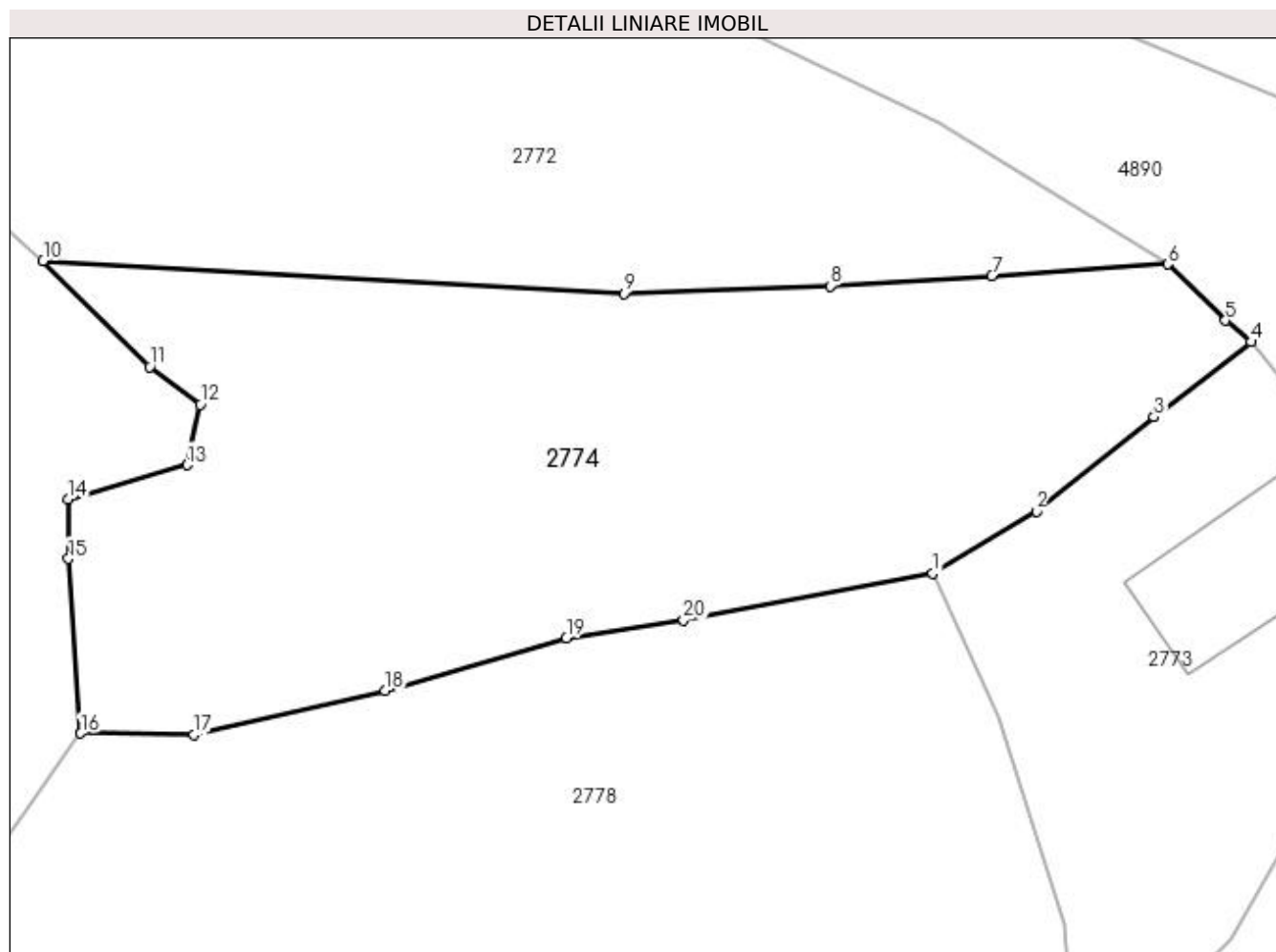
Inscrieri privind dezmembramintele dreptului de proprietate, drepturi reale de garanție și sarcini	Referințe
NU SUNT	

Anexa Nr. 1 La Partea I

Teren

Nr cadastral	Suprafața (mp)*	Observații / Referințe
	1.017	

* Suprafața este determinată în planul de proiecție Stereo 70.



Date referitoare la teren

Crt	Categorie folosință	Intra vilan	Suprafața (mp)	Tarla	Parcelă	Nr. topo	Observații / Referințe
1	pasune	DA	1.017	19	1160,1161	-	

Lungime Segmente

1) Valorile lungimilor segmentelor sunt obținute din proiecție în plan.

Punct început	X / Y	Punct sfârșit	X / Y	Lungime segment (** (m)
1	507.958,376 421.200,837	2	507.963,819 421.204,115	6.354
2	507.963,819 421.204,115	3	507.970,002 421.209,06	7.917
3	507.970,002 421.209,06	4	507.975,101 421.213,0	6.444
4	507.975,101 421.213,0	5	507.973,761 421.214,13	1.753
5	507.973,761 421.214,13	6	507.970,72 421.217,072	4.231

Punct început	X / Y	Punct sfârșit	X / Y	Lungime segment (** (m)
6	507.970,72 421.217,072	7	507.961,481 421.216,465	9.259
7	507.961,481 421.216,465	8	507.953,006 421.215,935	8.492
8	507.953,006 421.215,935	9	507.942,173 421.215,543	10.84
9	507.942,173 421.215,543	10	507.911,663 421.217,243	30.557
10	507.911,663 421.217,243	11	507.917,268 421.211,7	7.883
11	507.917,268 421.211,7	12	507.919,923 421.209,712	3.317
12	507.919,923 421.209,712	13	507.919,215 421.206,542	3.248
13	507.919,215 421.206,542	14	507.912,976 421.204,757	6.489
14	507.912,976 421.204,757	15	507.912,989 421.201,62	3.137
15	507.912,989 421.201,62	16	507.913,639 421.192,451	9.192
16	507.913,639 421.192,451	17	507.919,592 421.192,372	5.954
17	507.919,592 421.192,372	18	507.929,636 421.194,683	10.306
18	507.929,636 421.194,683	19	507.939,145 421.197,463	9.907
19	507.939,145 421.197,463	20	507.945,299 421.198,396	6.224
20	507.945,299 421.198,396	1	507.958,376 421.200,837	13.303

** Lungimile segmentelor sunt determinate în planul de proiecție Stereo 70 și sunt rotunjite la 1 milimetru.

*** Distanța dintre puncte este formată din segmente cumulate ce sunt mai mici decât valoarea 1 milimetru.

**DATE DESPRE IMOBILUL NR. 2775**

Oficiul de Cadastru și Publicitate Imobiliară ARGES
Biroul de Cadastru și Publicitate Imobiliară Campulung

A. Partea I. Descrierea imobilului

TEREN Intravilan

Nr. cadastral vechi:81419

Adresa: Loc. Valea Mare Pravat, Jud. Arges

Nr. Crt	Nr cadastral Nr. topografic	Suprafața* (mp)	Observații / Referințe
A1		732	Sector cadastral:32 Teren neimprejmuit;

B. Partea II. Proprietari și acte

Inscrieri privitoare la dreptul de proprietate și alte drepturi reale		Referințe
/		
Act Normativ nr. 7, din 13/03/1996 emis de PARLAMENT (art. 13 alin. 15);		
B1	Inscrierea provizorie, drept de PROPRIETATE, dobandit prin Lege, cota actuala 1/1, cota initiala 1/1 1) COMUNA VALEA MARE PRAVĂȚ, CIF:5010196	A1

C. Partea III. SARCINI .

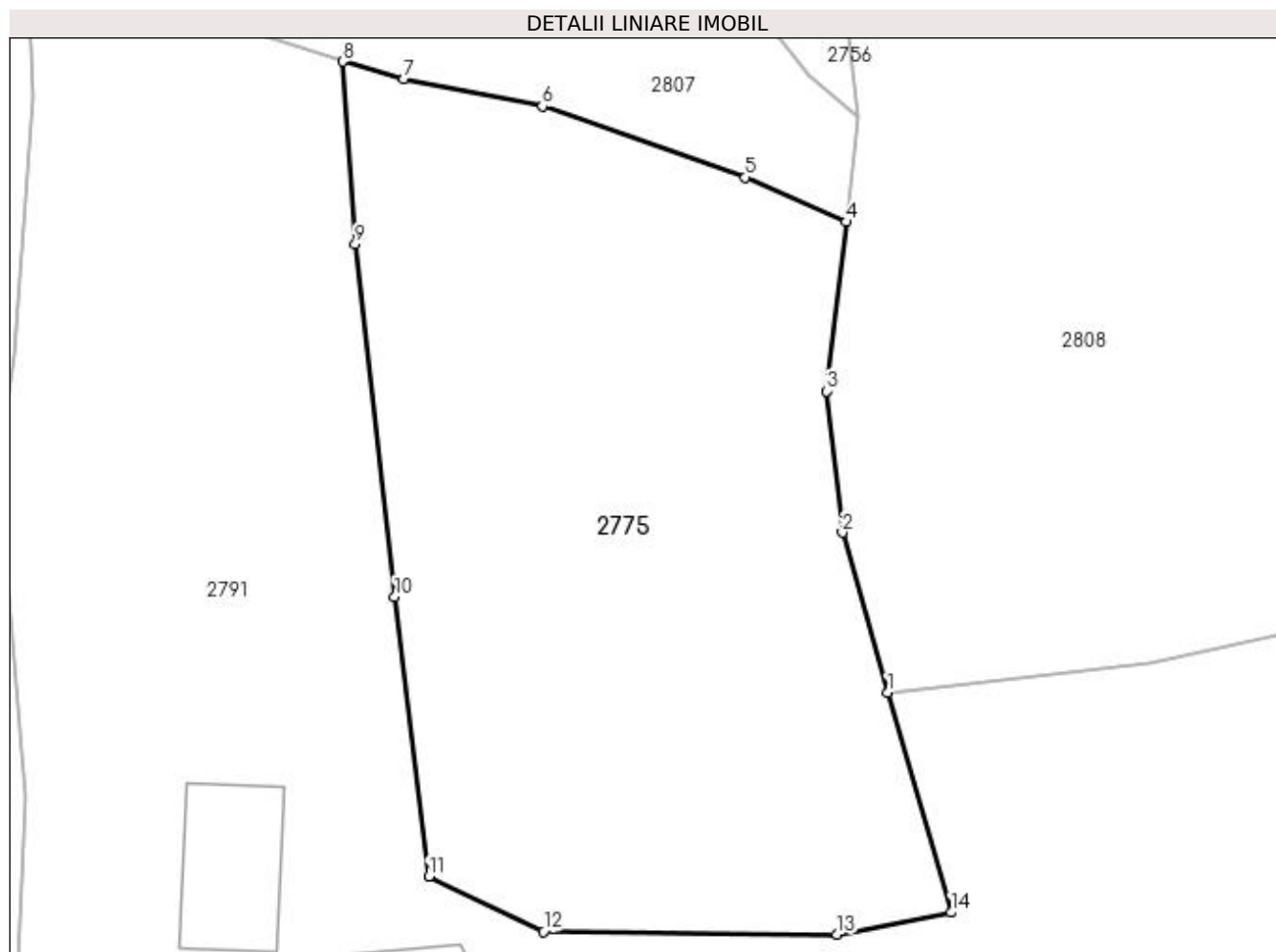
Inscrieri privind dezmembramintele dreptului de proprietate, drepturi reale de garanție și sarcini	Referințe
NU SUNT	

Anexa Nr. 1 La Partea I

Teren

Nr cadastral	Suprafața (mp)*	Observații / Referințe
	732	

* Suprafața este determinată în planul de proiecție Stereo 70.



Date referitoare la teren

Crt	Categorie folosință	Intravilan	Suprafața (mp)	Tarla	Parcelă	Nr. topo	Observații / Referințe
1	faneata	DA	732	19	1107,1108	-	

Lungime Segmente

1) Valorile lungimilor segmentelor sunt obținute din proiecție în plan.

Punct început	X / Y	Punct sfârșit	X / Y	Lungime segment (** (m)
1	507.668,288 421.146,985	2	507.666,302 421.154,019	7.309
2	507.666,302 421.154,019	3	507.665,602 421.160,216	6.236
3	507.665,602 421.160,216	4	507.666,464 421.167,633	7.467
4	507.666,464 421.167,633	5	507.662,051 421.169,588	4.827
5	507.662,051 421.169,588	6	507.653,133 421.172,71	9.449

Punct început	X / Y	Punct sfârșit	X / Y	Lungime segment (** (m)
6	507.653,133 421.172,71	7	507.647,057 421.173,91	6.193
7	507.647,057 421.173,91	8	507.644,391 421.174,667	2.771
8	507.644,391 421.174,667	9	507.644,932 421.166,669	8.016
9	507.644,932 421.166,669	10	507.646,669 421.151,196	15.57
10	507.646,669 421.151,196	11	507.648,157 421.138,924	12.362
11	507.648,157 421.138,924	12	507.653,179 421.136,507	5.573
12	507.653,179 421.136,507	13	507.666,068 421.136,391	12.89
13	507.666,068 421.136,391	14	507.671,08 421.137,357	5.104
14	507.671,08 421.137,357	1	507.668,288 421.146,985	10.025

** Lungimile segmentelor sunt determinate în planul de proiecție Stereo 70 și sunt rotunjite la 1 milimetru.

*** Distanța dintre puncte este formată din segmente cumulate ce sunt mai mici decât valoarea 1 milimetru.

**DATE DESPRE IMOBILUL NR. 2776**

Oficiul de Cadastru și Publicitate Imobiliară ARGES
Biroul de Cadastru și Publicitate Imobiliară Campulung

A. Partea I. Descrierea imobilului

TEREN Intravilan

Adresa: Loc. Valea Mare Pravat, Jud. Arges

Nr. Crt	Nr cadastral Nr. topografic	Suprafața* (mp)	Observații / Referințe
A1		1.591	Sector cadastral:32 Teren neimprejmuit;

B. Partea II. Proprietari și acte

Inscrieri privitoare la dreptul de proprietate și alte drepturi reale		Referințe
/		
Act Normativ nr. 7, din 13/03/1996 emis de PARLAMENT (art. 13 alin. 15);		
B1	Inscrierea provizorie, drept de PROPRIETATE, dobandit prin Lege, cota actuala 1/1, cota initiala 1/1 1) COMUNA VALEA MARE PRAVAT, CIF:5010196	A1

C. Partea III. SARCINI .

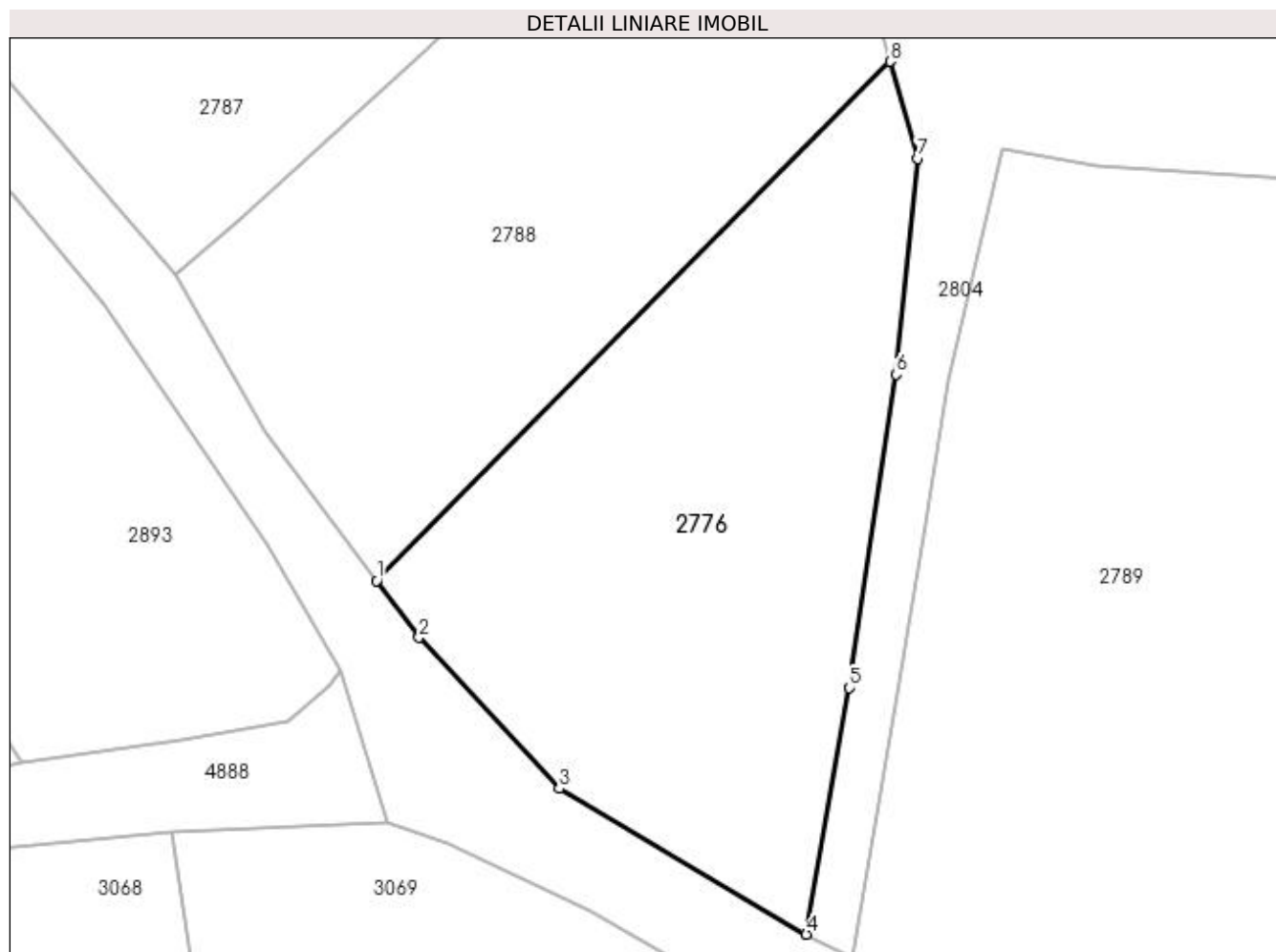
Inscrieri privind dezmembramintele dreptului de proprietate, drepturi reale de garanție și sarcini	Referințe
NU SUNT	

Anexa Nr. 1 La Partea I

Teren

Nr cadastral	Suprafața (mp)*	Observații / Referințe
	1.591	

* Suprafața este determinată în planul de proiecție Stereo 70.



Date referitoare la teren

Crt	Categorie folosință	Intra vilan	Suprafața (mp)	Tarla	Parcelă	Nr. topo	Observații / Referințe
1	faneata	DA	1.591	19	1205	-	

Lungime Segmente

1) Valorile lungimilor segmentelor sunt obținute din proiecție în plan.

Punct început	X / Y	Punct sfârșit	X / Y	Lungime segment (** (m)
1	507.805,033 420.733,429	2	507.808,523 420.728,764	5.826
2	507.808,523 420.728,764	3	507.820,04 420.716,361	16.926
3	507.820,04 420.716,361	4	507.840,303 420.704,424	23.518
4	507.840,303 420.704,424	5	507.843,836 420.724,624	20.507
5	507.843,836 420.724,624	6	507.847,682 420.750,341	26.003

Punct început	X / Y	Punct sfârșit	X / Y	Lungime segment (** (m)
6	507.847,682 420.750,341	7	507.849,454 420.768,028	17.776
7	507.849,454 420.768,028	8	507.847,171 420.775,996	8.289
8	507.847,171 420.775,996	1	507.805,033 420.733,429	59.896

** Lungimile segmentelor sunt determinate în planul de proiecție Stereo 70 și sunt rotunjite la 1 milimetru.

*** Distanța dintre puncte este formată din segmente cumulate ce sunt mai mici decât valoarea 1 milimetru.

**DATE DESPRE IMOBILUL NR. 2777**

Oficiul de Cadastru și Publicitate Imobiliară ARGES
Biroul de Cadastru și Publicitate Imobiliară Campulung

A. Partea I. Descrierea imobilului

TEREN Intravilan

Adresa: Loc. Valea Mare Pravat, Jud. Arges

Nr. Crt	Nr cadastral Nr. topografic	Suprafața* (mp)	Observații / Referințe
A1		1.159	Sector cadastral:32 Teren neimprejmuit;

B. Partea II. Proprietari și acte

Inscrieri privitoare la dreptul de proprietate și alte drepturi reale	Referințe
/	
Act Administrativ nr. 16250, din 08/07/1993 emis de CJPSDPAT ARGES;	
B1	A1
Intabulare, drept de PROPRIETATE, dobandit prin Reconstituire, cota actuala 1/1, cota initiala 1/1 1) MĂCĂRESCU STELA, lipsă CNP	

C. Partea III. SARCINI .

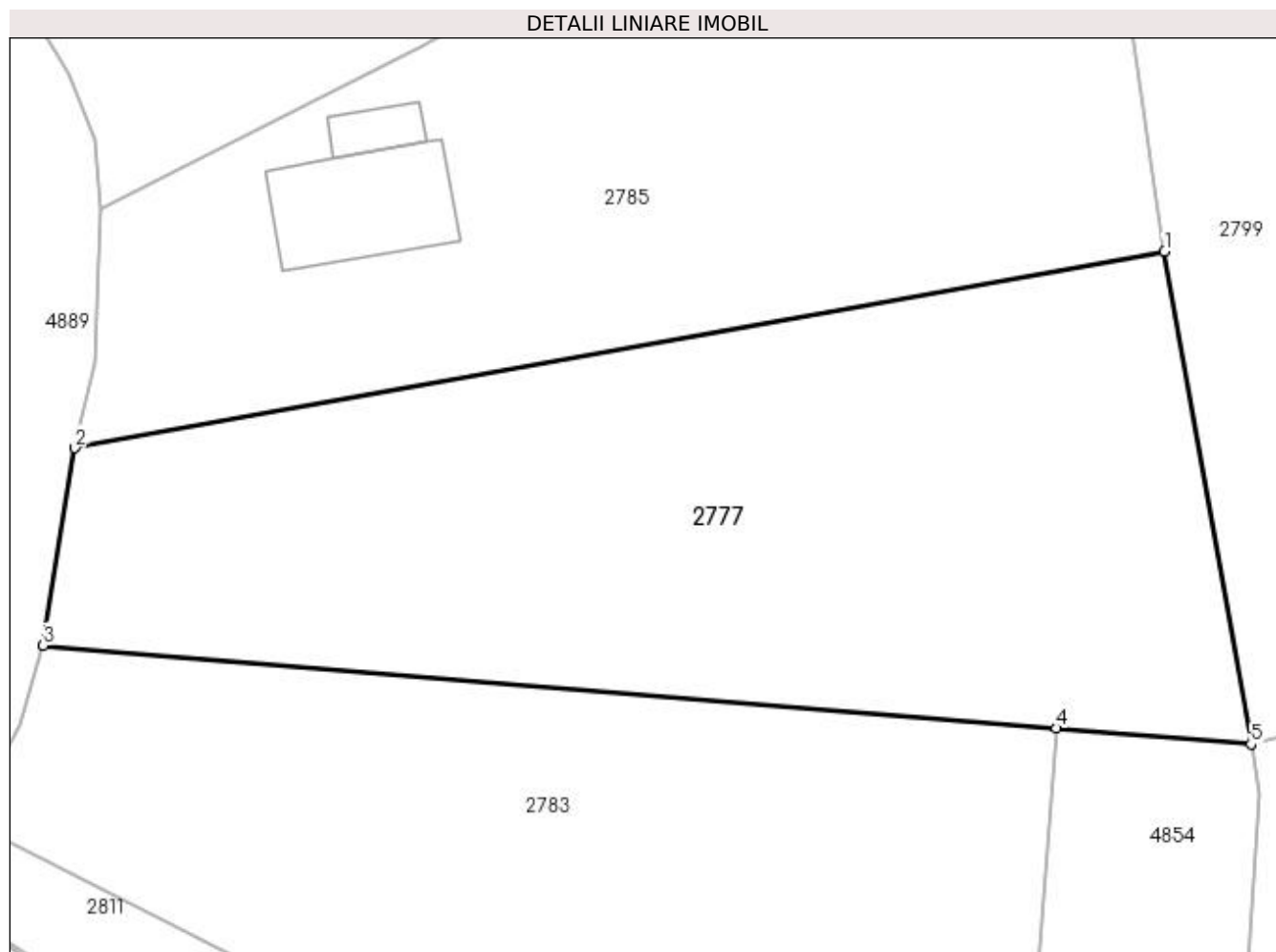
Inscrieri privind dezmembramintele dreptului de proprietate, drepturi reale de garanție și sarcini	Referințe
NU SUNT	

Anexa Nr. 1 La Partea I

Teren

Nr cadastral	Suprafața (mp)*	Observații / Referințe
	1.159	

* Suprafața este determinată în planul de proiecție Stereo 70.



Date referitoare la teren

Crt	Categorie folosință	Intra vilan	Suprafața (mp)	Tarla	Parcelă	Nr. topo	Observații / Referințe
1	faneata	DA	1.159	19	1209	-	În act se regăsește și P1211

Lungime Segmente

1) Valorile lungimilor segmentelor sunt obținute din proiecție în plan.

Punct început	X / Y	Punct sfârșit	X / Y	Lungime segment (** (m)
1	507.835,275 420.905,628	2	507.776,43 420.895,025	59.793
2	507.776,43 420.895,025	3	507.774,72 420.884,373	10.788
3	507.774,72 420.884,373	4	507.829,435 420.879,899	54.898
4	507.829,435 420.879,899	5	507.839,952 420.879,039	10.552
5	507.839,952 420.879,039	1	507.835,275 420.905,628	26.997

**** Lungimile segmentelor sunt determinate în planul de proiecție Stereo 70 și sunt rotunjite la 1 milimetru.**

***** Distanța dintre puncte este formată din segmente cumulate ce sunt mai mici decât valoarea 1 milimetru.**

**DATE DESPRE IMOBILUL NR. 2778**

Oficiul de Cadastru și Publicitate Imobiliară ARGES
Biroul de Cadastru și Publicitate Imobiliară Campulung

A. Partea I. Descrierea imobilului

TEREN Intravilan

Adresa: Loc. Valea Mare Pravat, Jud. Arges, pct"Caminiul Casei"

Nr. Crt	Nr cadastral Nr. topografic	Suprafata* (mp)	Observatii / Referinte
A1	81002	5.785	Sector cadastral:32 Teren neimprejmit;

B. Partea II. Proprietari și acte

Inscrieri privitoare la dreptul de proprietate și alte drepturi reale	Referințe
18066 / 19/12/2013	
Act Administrativ nr. 11962, din 09/06/1993 emis de COMISIA JUDETEANA ARGES (act notarial nr. 44/29-06-1999 emis de BNP Stefan Rosana-Olga; act notarial nr. 220/1999/13-08-1999 emis de BANP Tuluca Filoftea si IONESCU CORNELIA ; act notarial nr. 17/25-05-2010 emis de BNP Stefan Rosana-Olga rectificat cu incheierea de rectificare nr. 1332/10-06-2010 emis de BNP Stefan Rosana -Olga; act administrativ nr. 5076/16-12-2013 emis de Primaria Valea Mare Pravat; act administrativ nr. 5077/16-12-2013 emis de Primaria Valea Mare Pravat;);	
B1	Intabulare, drept de PROPRIETATE, dobandit prin Succesiune, cota actuala 1/1, cota initiala 1/1 1) MOISE IRINA
2053 / 21/02/2014	
Act Administrativ nr. 1609, din 12/02/2014 emis de BCPI CAMPULUNG;	
B2	se noteaza propunerea de dezmembrare a imobilului cu nr. cadastral 81002 conform cererii inregistrata sub nr. 1609 din 12.02.2014 in doua imobile cu nr.cadastrale 81014 si 81015

C. Partea III. SARCINI .

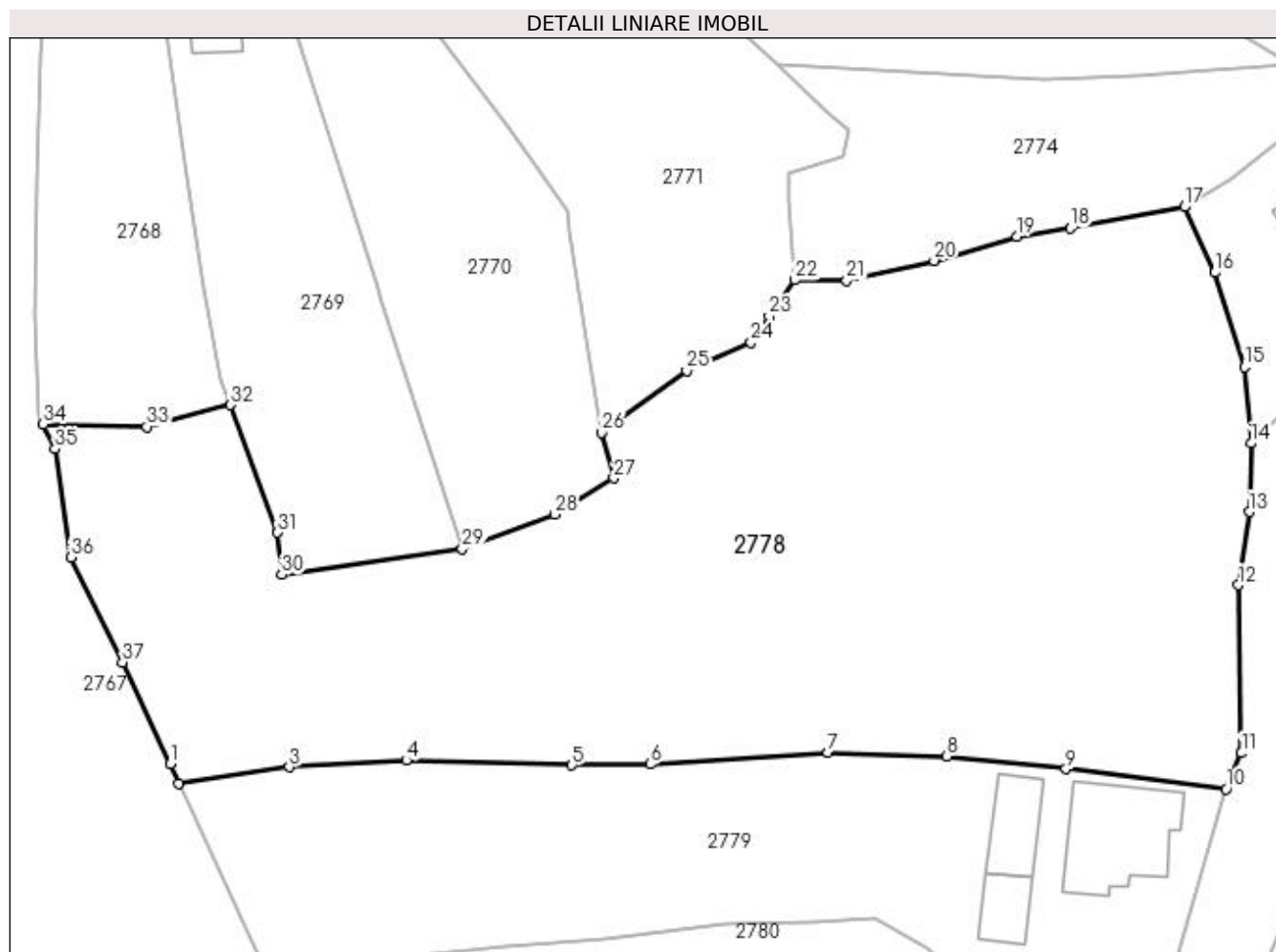
Inscrieri privind dezmembramintele dreptului de proprietate, drepturi reale de garanție și sarcini	Referințe
NU SUNT	

Anexa Nr. 1 La Partea I

Teren

Nr cadastral	Suprafața (mp)*	Observații / Referințe
81002	5.785	

* Suprafața este determinată în planul de proiecție Stereo 70.



Date referitoare la teren

Crt	Categorie folosință	Intravilan	Suprafața (mp)	Tarla	Parcelă	Nr. topo	Observații / Referințe
1	faneata	DA	5.785	19	1171	-	

Lungime Segmente

1) Valorile lungimilor segmentelor sunt obținute din proiecție în plan.

Punct început	X / Y	Punct sfârșit	X / Y	Lungime segment (** (m)
1	507.841,986 421.136,935	2	507.842,977 421.134,697	2.448
3	507.855,642 421.136,566	4	507.869,065 421.137,343	13.445
5	507.888,078 421.136,782	6	507.897,076 421.136,912	8.999
7	507.917,446 421.138,267	8	507.931,126 421.137,827	13.687
9	507.944,774 421.136,363	10	507.963,153 421.134,072	18.521

Punct început	X / Y	Punct sfârșit	X / Y	Lungime segment (** (m)
2	507.842,977 421.134,697	3	507.855,642 421.136,566	12.802
4	507.869,065 421.137,343	5	507.888,078 421.136,782	19.021
6	507.897,076 421.136,912	7	507.917,446 421.138,267	20.415
8	507.931,126 421.137,827	9	507.944,774 421.136,363	13.726
10	507.963,153 421.134,072	11	507.964,921 421.138,184	4.476

Punct început	X / Y	Punct sfârșit	X / Y	Lungime segment (** (m)
11	507.964,921 421.138,184	12	507.964,554 421.157,479	19.298
13	507.965,802 421.165,858	14	507.966,028 421.173,723	7.868
15	507.965,26 421.182,462	16	507.961,881 421.193,299	11.352
17	507.958,376 421.200,837	18	507.945,299 421.198,396	13.303
19	507.939,145 421.197,463	20	507.929,636 421.194,683	9.907
21	507.919,592 421.192,372	22	507.913,639 421.192,451	5.954
23	507.910,699 421.188,311	24	507.908,615 421.185,311	3.653
25	507.901,251 421.182,066	26	507.891,512 421.174,936	12.07
27	507.892,884 421.169,729	28	507.886,105 421.165,572	7.952
29	507.875,499 421.161,582	30	507.854,752 421.158,659	20.952
31	507.854,312 421.163,485	32	507.848,89 421.178,114	15.601
33	507.839,285 421.175,626	34	507.827,389 421.175,908	11.899
35	507.828,762 421.173,071	36	507.830,574 421.160,648	12.554
37	507.836,483 421.148,574	1	507.841,986 421.136,935	12.874

Punct început	X / Y	Punct sfârșit	X / Y	Lungime segment (** (m)
12	507.964,554 421.157,479	13	507.965,802 421.165,858	8.471
14	507.966,028 421.173,723	15	507.965,26 421.182,462	8.773
16	507.961,881 421.193,299	17	507.958,376 421.200,837	8.313
18	507.945,299 421.198,396	19	507.939,145 421.197,463	6.224
20	507.929,636 421.194,683	21	507.919,592 421.192,372	10.306
22	507.913,639 421.192,451	23	507.910,699 421.188,311	5.078
24	507.908,615 421.185,311	25	507.901,251 421.182,066	8.047
26	507.891,512 421.174,936	27	507.892,884 421.169,729	5.385
28	507.886,105 421.165,572	29	507.875,499 421.161,582	11.332
30	507.854,752 421.158,659	31	507.854,312 421.163,485	4.846
32	507.848,89 421.178,114	33	507.839,285 421.175,626	9.922
34	507.827,389 421.175,908	35	507.828,762 421.173,071	3.152
36	507.830,574 421.160,648	37	507.836,483 421.148,574	13.442

** Lungimile segmentelor sunt determinate în planul de proiecție Stereo 70 și sunt rotunjite la 1 milimetru.

*** Distanța dintre puncte este formată din segmente cumulate ce sunt mai mici decât valoarea 1 milimetru.

**DATE DESPRE IMOBILUL NR. 2779**

Oficiul de Cadastru și Publicitate Imobiliară ARGES
Biroul de Cadastru și Publicitate Imobiliară Campulung

A. Partea I. Descrierea imobilului

TEREN Intravilan

Adresa: Loc. Valea Mare Pravat, Nr. 454, Jud. Arges

Nr. Crt	Nr cadastral Nr. topografic	Suprafața* (mp)	Observații / Referințe
A1		Din acte: 1.980 Masurata: 2.436	Sector cadastral:32 Teren imprejmuit;

Construcții

Crt	Nr cadastral Nr. topografic	Adresa	Observații / Referințe
A1.1		Loc. Valea Mare Pravat, Nr. 454, Jud. Arges	Nr. niveluri:1; S. construita la sol:139 mp; S. construita desfasurata:139 mp; Locuință din cărămidă, acoperită cu țiglă
A1.2		Loc. Valea Mare Pravat, Nr. 454, Jud. Arges	Nr. niveluri:1; S. construita la sol:41 mp; S. construita desfasurata:41 mp;
A1.3		Loc. Valea Mare Pravat, Nr. 454, Jud. Arges	Nr. niveluri:1; S. construita la sol:60 mp; S. construita desfasurata:60 mp;

B. Partea II. Proprietari și acte

Inscrieri privitoare la dreptul de proprietate și alte drepturi reale		Referințe
/		
Act Notarial nr. 1438, din 14/10/1998 emis de NP ZIPȘI CORNELIA;		
B1	Intabulare, drept de PROPRIETATE bun comun , dobandit prin Conventie, cota actuala 1/1, cota initiala 1/1 1) RĂCĂȘEAN MARIUS 2) RĂCĂȘEAN ALINA, soți	A1, A1.1, A1.3
Act Normativ nr. 7, din 13/03/1996 emis de PARLAMENT (art. 12 alin. 16);		
B2	Intabulare, drept de PROPRIETATE, dobandit prin Construire, cota actuala 1/1, cota initiala 1/1 1) RĂCĂȘEAN MARIUS 2) RĂCĂȘEAN ALINA	A1.2

C. Partea III. SARCINI .

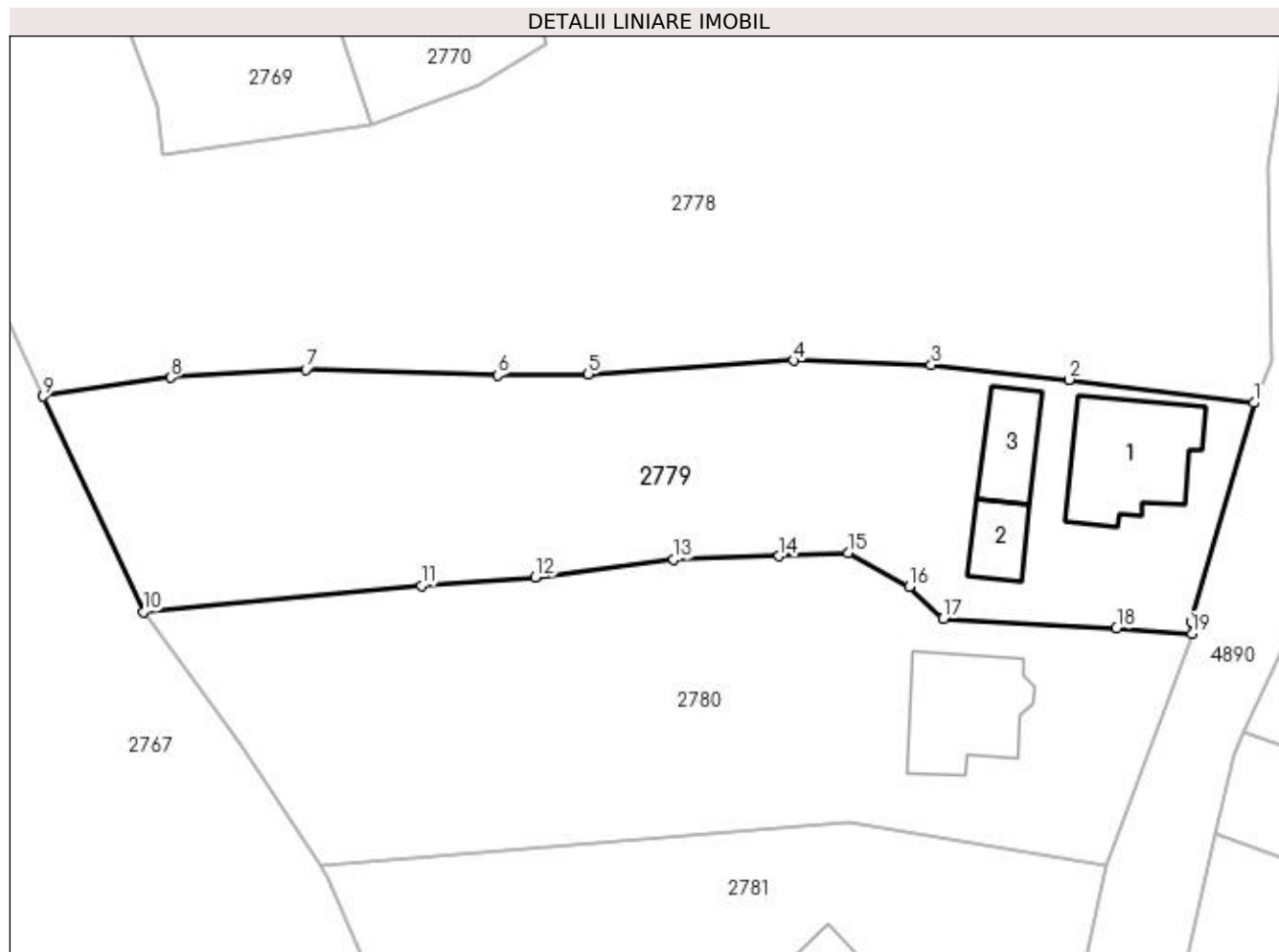
Inscrieri privind dezmembramintele dreptului de proprietate, drepturi reale de garanție și sarcini	Referințe
NU SUNT	

Anexa Nr. 1 La Partea I

Teren

Nr cadastral	Suprafața (mp)*	Observații / Referințe
	Din acte: 1.980 Masurata: 2.436	

* Suprafața este determinată în planul de proiecție Stereo 70.



Date referitoare la teren

Crt	Categorie folosință	Intravilan	Suprafața (mp)	Tarla	Parcelă	Nr. topo	Observații / Referințe
1	curți constructii	DA	879	19	1179,1180	-	
2	livada	DA	729	19	1171-1177	-	
3	faneata	DA	323	19	1171-1177	-	
4	livada	DA	505	19	1171-1177	-	

Date referitoare la construcții

Crt	Număr	Destinație construcție	Supraf. (mp)	Situație juridică	Observații / Referințe
A1.1		construcții de locuințe	139	Cu acte	Nr. niveluri:1; S. construita la sol:139 mp; S. construita desfasurata:139 mp; Locuință din cărămidă, acoperită cu țiglă
A1.2		construcții de locuințe	41	Cu acte	Nr. niveluri:1; S. construita la sol:41 mp; S. construita desfasurata:41 mp;
A1.3		construcții anexa	60	Cu acte	Nr. niveluri:1; S. construita la sol:60 mp; S. construita desfasurata:60 mp;

Lungime Segmente

1) Valorile lungimilor segmentelor sunt obținute din proiecție în plan.

Punct început	X / Y	Punct sfârșit	X / Y	Lungime segment (** (m)
1	507.963,153 421.134,072	2	507.944,774 421.136,363	18.521
2	507.944,774 421.136,363	3	507.931,126 421.137,827	13.726
3	507.931,126 421.137,827	4	507.917,446 421.138,267	13.687
4	507.917,446 421.138,267	5	507.897,076 421.136,912	20.415
5	507.897,076 421.136,912	6	507.888,078 421.136,782	8.999
6	507.888,078 421.136,782	7	507.869,065 421.137,343	19.021
7	507.869,065 421.137,343	8	507.855,642 421.136,566	13.445
8	507.855,642 421.136,566	9	507.842,977 421.134,697	12.802
9	507.842,977 421.134,697	10	507.852,908 421.113,311	23.579
10	507.852,908 421.113,311	11	507.880,524 421.115,93	27.74
11	507.880,524 421.115,93	12	507.891,816 421.116,776	11.324
12	507.891,816 421.116,776	13	507.905,541 421.118,496	13.832
13	507.905,541 421.118,496	14	507.916,014 421.118,864	10.479
14	507.916,014 421.118,864	15	507.922,89 421.119,155	6.882
15	507.922,89 421.119,155	16	507.928,922 421.115,814	6.895
16	507.928,922 421.115,814	17	507.932,303 421.112,641	4.637
17	507.932,303 421.112,641	18	507.949,515 421.111,684	17.239
18	507.949,515 421.111,684	19	507.957,001 421.111,161	7.504
19	507.957,001 421.111,161	20	507.956,928 421.112,327	1.168
20	507.956,928 421.112,327	1	507.963,153 421.134,072	22.618

** Lungimile segmentelor sunt determinate în planul de proiecție Stereo 70 și sunt rotunjite la 1 milimetru.

*** Distanța dintre puncte este formată din segmente cumulate ce sunt mai mici decât valoarea 1 milimetru.

**DATE DESPRE IMOBILUL NR. 2780**

Oficiul de Cadastru și Publicitate Imobiliară ARGES
Biroul de Cadastru și Publicitate Imobiliară Campulung

A. Partea I. Descrierea imobilului

TEREN Intravilan

Adresa: Loc. Valea Mare Pravăț, Jud. Arges, pct Acasa, T19, P 1182,1180,1181

Nr. Crt	Nr cadastral Nr. topografic	Suprafața* (mp)	Observații / Referințe
A1	80377	2.350	Sector cadastral:32 Teren neimprijmit;

Construcții

Crt	Nr cadastral Nr. topografic	Adresa	Observații / Referințe
A1.1	80377-C1	Loc. Valea Mare Pravăț, Jud. Arges, pct Acasa, T19, P 1182,1180,1181	Nr. niveluri:2; S. construita la sol:125 mp; S. construita desfasurata:250 mp; CASA CONSTRUITA IN 2012, CU REGIMUL DE INALTIME D+P, NU DETINE CERTIFICAT DE PERFORMANTA ENERGETICA SI NICI LIFT.; TIP D+P

B. Partea II. Proprietari și acte

Inscrieri privitoare la dreptul de proprietate și alte drepturi reale		Referințe
15789 / 29/12/2010		
Act Notarial nr. 1463, din 28/12/2010 emis de BNP TULUCA FILOFTEIA;		
B1	Se infiinteaza cartea funciara 80377 a imobilului cu numarul cadastral 80377/Valea Mare Pravăț, rezultat din dezmembrarea imobilului cu numarul cadastral 80359 inscris in cartea funciara 80359;	A1
15790 / 29/12/2010		
Act Notarial nr. 1464, din 28/12/2010 emis de BNP TULUCA FILOFTEIA;		
B5	Intabulare, drept de PROPRIETATE, dobandit prin Conventie, cota actuala 1/1, cota initiala 1/1 1) SOROCEANU MARIETA, lipsă CNP 2) SOROCEANU COSMIN, soti, lipsă CNP	A1
13660 / 31/10/2012		
Act Administrativ nr. 9, din 09/06/2011 emis de PRIMARIA VALEA MARE PRAVAT (act administrativ nr. 4/10-02-2011 emis de PRIMARIA VALEA MARE PRAVAT; act administrativ nr. 3476/28-08-2012 emis de PRIMARIA VALEA MARE PRAVAT; act administrativ nr. 11616/13-09-2012 emis de OCPI ARGES-BCPI CAMPULUNG ; administrativ nr. 3622/29.10.2012 emis de PRIMARIA VALEA MARE PRAVAT;administrativ nr. 3621/29.10.2012 emis de PRIMARIA VALEA MARE PRAVAT;);		
B8	Intabulare, drept de PROPRIETATE, dobandit prin Construire, cota actuala 1/1, cota initiala 1/1 1) SOROCEANU COSMIN 2) SOROCEANU MARIETA	A1.1

C. Partea III. SARCINI .

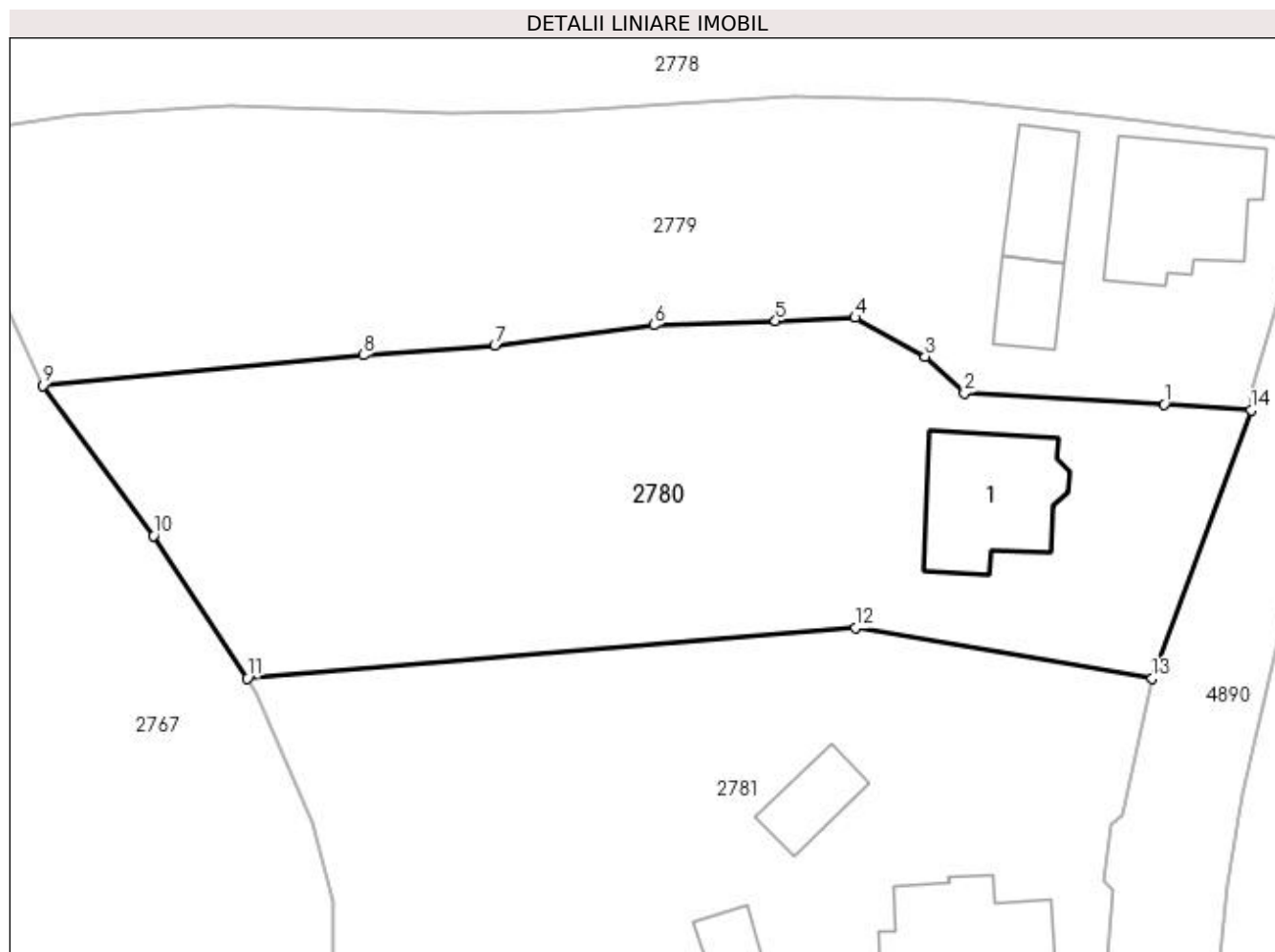
Inscrieri privind dezmembramintele dreptului de proprietate, drepturi reale de garanție și sarcini	Referințe
NU SUNT	

Anexa Nr. 1 La Partea I

Teren

Nr cadastral	Suprafața (mp)*	Observații / Referințe
80377	2.350	

* Suprafața este determinată în planul de proiecție Stereo 70.



Date referitoare la teren

Crt	Categorie folosință	Intra vilan	Suprafața (mp)	Tarla	Parcelă	Nr. topo	Observații / Referințe
1	curți construcții	DA	740	19	1180	-	
2	livada	DA	1.610	19	1180,1181	-	

Date referitoare la construcții

Crt	Număr	Destinație construcție	Supraf. (mp)	Situație juridică	Observații / Referințe
A1.1	80377-C1	construcții de locuințe	125	Cu acte	Nr. niveluri:2; S. construita la sol:125 mp; S. construita desfasurata:250 mp; CASA CONSTRUITA IN 2012, CU REGIMUL DE INALTIME D+P, NU DETINE CERTIFICAT DE PERFORMANTA ENERGETICA SI NICI LIFT.; TIP D+P

Lungime Segmente

1) Valorile lungimilor segmentelor sunt obținute din proiecție în plan.

Punct început	X / Y	Punct sfârșit	X / Y	Lungime segment (** (m)
1	507.949,515 421.111,684	2	507.932,303 421.112,641	17.239

Punct început	X / Y	Punct sfârșit	X / Y	Lungime segment (** (m)
2	507.932,303 421.112,641	3	507.928,922 421.115,814	4.637
3	507.928,922 421.115,814	4	507.922,89 421.119,155	6.895
4	507.922,89 421.119,155	5	507.916,014 421.118,864	6.882
5	507.916,014 421.118,864	6	507.905,541 421.118,496	10.479
6	507.905,541 421.118,496	7	507.891,816 421.116,776	13.832
7	507.891,816 421.116,776	8	507.880,524 421.115,93	11.324
8	507.880,524 421.115,93	9	507.852,908 421.113,311	27.74
9	507.852,908 421.113,311	10	507.862,433 421.100,36	16.077
10	507.862,433 421.100,36	11	507.870,499 421.088,077	14.695
11	507.870,499 421.088,077	12	507.922,933 421.092,425	52.614
12	507.922,933 421.092,425	13	507.948,498 421.088,081	25.931
13	507.948,498 421.088,081	14	507.957,001 421.111,161	24.596
14	507.957,001 421.111,161	1	507.949,515 421.111,684	7.504

** Lungimile segmentelor sunt determinate în planul de proiecție Stereo 70 și sunt rotunjite la 1 milimetru.

*** Distanța dintre puncte este formată din segmente cumulate ce sunt mai mici decât valoarea 1 milimetru.



DATE DESPRE IMOBILUL NR. 2781

Oficiul de Cadastru și Publicitate Imobiliară ARGES
Biroul de Cadastru și Publicitate Imobiliară Campulung

A. Partea I. Descrierea imobilului

TEREN Intravilan

Adresa: Loc. Valea Mare Pravăț, Nr. 455, Jud. Arges, pct Acasa, T19, P 1182,1180,1181

Nr. Crt	Nr cadastral Nr. topografic	Suprafața* (mp)	Observații / Referințe
A1	80376	4.381	Sector cadastral:32 Teren neimprijmit;

Construcții

Crt	Nr cadastral Nr. topografic	Adresa	Observații / Referințe
A1.1	80376-C1	Loc. Valea Mare Pravăț, Nr. 455, Jud. Arges, pct Acasa, T19, P 1182,1180,1181	Nr. niveluri:2; S. construita la sol:106 mp; S. construita desfasurata:212 mp;
A1.2		Loc. Valea Mare Pravăț, Nr. 455, Jud. Arges, pct Acasa, T19, P 1182,1180,1181	Nr. niveluri:1; S. construita la sol:42 mp; S. construita desfasurata:42 mp;
A1.3		Loc. Valea Mare Pravăț, Nr. 455, Jud. Arges, pct Acasa, T19, P 1182,1180,1181	Nr. niveluri:1; S. construita la sol:66 mp; S. construita desfasurata:66 mp;

B. Partea II. Proprietari și acte

Inscrieri privitoare la dreptul de proprietate și alte drepturi reale		Referințe
15789 / 29/12/2010		
Act Notarial nr. 1463, din 28/12/2010 emis de BNP TULUCA FILOFTEIA;		
B1	Se infiinteaza cartea funciara 80376 a imobilului cu numarul cadastral 80376/Valea Mare Pravăț, rezultat din dezmembrarea imobilului cu numarul cadastral 80359 inscris in cartea funciara 80359;	A1, A1.1
Act Administrativ nr. 30898, din 22/12/1993 emis de COMISIA JUDETEANA ARGES (act administrativ nr. 4459/13-08-2010 emis de PRIMARIA VALEA MARE PRAVAT; act administrativ nr. 4479/16-08-2010 emis de PRIMARIA VALEA MARE PRAVAT; act administrativ nr. 5773/11-10-2010 emis de PRIMARIA VALEA MARE PRAVAT;);		
B2	Intabulare, drept de PROPRIETATE, dobandit prin Lege, cota actuala 1/1, cota initiala 1/1 1) RĂCĂȘAN VICTORIA <i>OBSERVATII: pozitie transcrisa din CF 80359/Valea Mare Pravăț, inscrisa prin incheierea nr. 10038 din 31/08/2010;</i>	A1
B3	Intabulare, drept de PROPRIETATE, dobandit prin Construire, cota actuala 1/1, cota initiala 1/1 1) RĂCĂȘAN VICTORIA <i>OBSERVATII: pozitie transcrisa din CF 80359/Valea Mare Pravăț, inscrisa prin incheierea nr. 10038 din 31/08/2010;</i>	A1.1
/		
Act Normativ nr. 7, din 13/03/1996 emis de PARLAMENT (art. 12 alin. 16);		
B4	Intabulare, drept de PROPRIETATE, dobandit prin Construire, cota actuala 1/1, cota initiala 1/1 1) RĂCĂȘAN VICTORIA	A1.2, A1.3

C. Partea III. SARCINI .

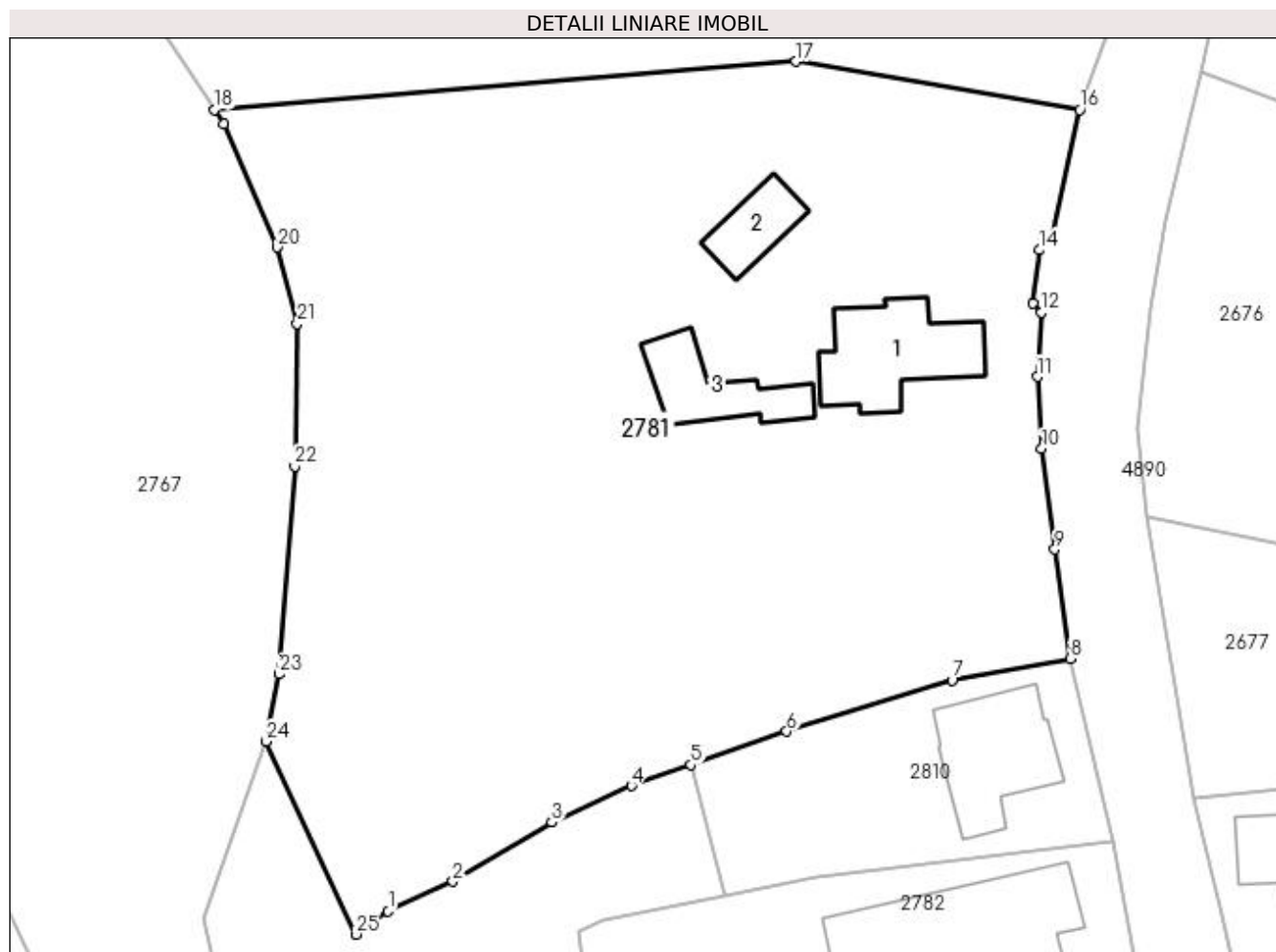
Inscrieri privind dezmembramintele dreptului de proprietate, drepturi reale de garanție și sarcini	Referințe
NU SUNT	

Anexa Nr. 1 La Partea I

Teren

Nr cadastral	Suprafața (mp)*	Observații / Referințe
80376	4.381	

* Suprafața este determinată în planul de proiecție Stereo 70.



Date referitoare la teren

Crt	Categorie folosință	Intra vilan	Suprafața (mp)	Tarla	Parcelă	Nr. topo	Observații / Referințe
1	curți construcții	DA	925	19	1181,1182	-	
2	arabil	DA	115	19	1181	-	
3	livada	DA	2.532	19	1183	-	
4	faneata	DA	809	19	1184	-	

Date referitoare la construcții

Crt	Număr	Destinație construcție	Supraf. (mp)	Situație juridică	Observații / Referințe
A1.1	80376-C1	construcții de locuințe	106	Cu acte	Nr. niveluri:2; S. construita la sol:106 mp; S. construita desfasurata:212 mp;
A1.2		construcții anexa	42	Cu acte	Nr. niveluri:1; S. construita la sol:42 mp; S. construita desfasurata:42 mp;
A1.3		construcții anexa	66	Cu acte	Nr. niveluri:1; S. construita la sol:66 mp; S. construita desfasurata:66 mp;

Lungime Segmente

1) Valorile lungimilor segmentelor sunt obținute din proiecție în plan.

Punct început	X / Y	Punct sfârșit	X / Y	Lungime segment (** (m)
1	507.886,152 421.015,854	2	507.891,991 421.018,537	6.426
3	507.900,909 421.023,87	4	507.908,074 421.027,159	7.884
5	507.913,463 421.029,039	6	507.922,09 421.032,049	9.137
7	507.936,988 421.036,694	8	507.947,637 421.038,622	10.822
9	507.946,263 421.048,46	10	507.945,06 421.057,522	9.142
11	507.944,692 421.064,016	12	507.945,062 421.069,831	5.827
13	507.944,318 421.070,621	14	507.944,898 421.075,443	4.857
15	507.945,895 421.076,27	16	507.948,498 421.088,081	12.094
17	507.922,933 421.092,425	18	507.870,499 421.088,077	52.614
19	507.871,343 421.086,791	20	507.876,176 421.075,689	12.108
21	507.877,954 421.068,811	22	507.877,744 421.055,961	12.852
23	507.876,296 421.037,206	24	507.875,157 421.031,163	6.149
25	507.883,226 421.013,768	1	507.886,152 421.015,854	3.593

Punct început	X / Y	Punct sfârșit	X / Y	Lungime segment (** (m)
2	507.891,991 421.018,537	3	507.900,909 421.023,87	10.391
4	507.908,074 421.027,159	5	507.913,463 421.029,039	5.708
6	507.922,09 421.032,049	7	507.936,988 421.036,694	15.605
8	507.947,637 421.038,622	9	507.946,263 421.048,46	9.933
10	507.945,06 421.057,522	11	507.944,692 421.064,016	6.504
12	507.945,062 421.069,831	13	507.944,318 421.070,621	1.085
14	507.944,898 421.075,443	15	507.945,895 421.076,27	1.295
16	507.948,498 421.088,081	17	507.922,933 421.092,425	25.931
18	507.870,499 421.088,077	19	507.871,343 421.086,791	1.538
20	507.876,176 421.075,689	21	507.877,954 421.068,811	7.104
22	507.877,744 421.055,961	23	507.876,296 421.037,206	18.811
24	507.875,157 421.031,163	25	507.883,226 421.013,768	19.175

** Lungimile segmentelor sunt determinate în planul de proiecție Stereo 70 și sunt rotunjite la 1 milimetru.

*** Distanța dintre puncte este formată din segmente cumulate ce sunt mai mici decât valoarea 1 milimetru.

**DATE DESPRE IMOBILUL NR. 2782**

Oficiul de Cadastru și Publicitate Imobiliară ARGES
Biroul de Cadastru și Publicitate Imobiliară Campulung

A. Partea I. Descrierea imobilului

TEREN Intravilan

Adresa: Loc. Valea Mare Pravat, Nr. 457, Jud. Arges

Nr. Crt	Nr cadastral Nr. topografic	Suprafața* (mp)	Observații / Referințe
A1		875	Sector cadastral:32 Teren neimprijmit;

Construcții

Crt	Nr cadastral Nr. topografic	Adresa	Observații / Referințe
A1.1		Loc. Valea Mare Pravat, Nr. 457, Jud. Arges	Nr. niveluri:2; S. construita la sol:186 mp; S. construita desfasurata:372 mp;
A1.2		Loc. Valea Mare Pravat, Nr. 457, Jud. Arges	Nr. niveluri:1; S. construita la sol:10 mp; S. construita desfasurata:10 mp;
A1.3		Loc. Valea Mare Pravat, Nr. 457, Jud. Arges	Nr. niveluri:1; S. construita la sol:4 mp; S. construita desfasurata:4 mp;

B. Partea II. Proprietari și acte

Inscrieri privitoare la dreptul de proprietate și alte drepturi reale		Referințe
/		
Act Notarial nr. 551, din 06/02/1998 emis de TULUCA FILOFTEIA;		
B1	Intabulare, drept de PROPRIETATE bun propriu , dobandit prin Conventie, cota actuala 1/1, cota initiala 1/1 1) BUTOI MIHAI-FLORINEL	A1
Act Normativ nr. 7, din 13/03/1996 emis de PARLAMENT (art. 12 alin. 16);		
B2	Intabulare, drept de PROPRIETATE, dobandit prin Construire, cota actuala 1/1, cota initiala 1/1 1) BUTOI MIHAI-FLORINEL	A1.1, A1.2, A1.3

C. Partea III. SARCINI .

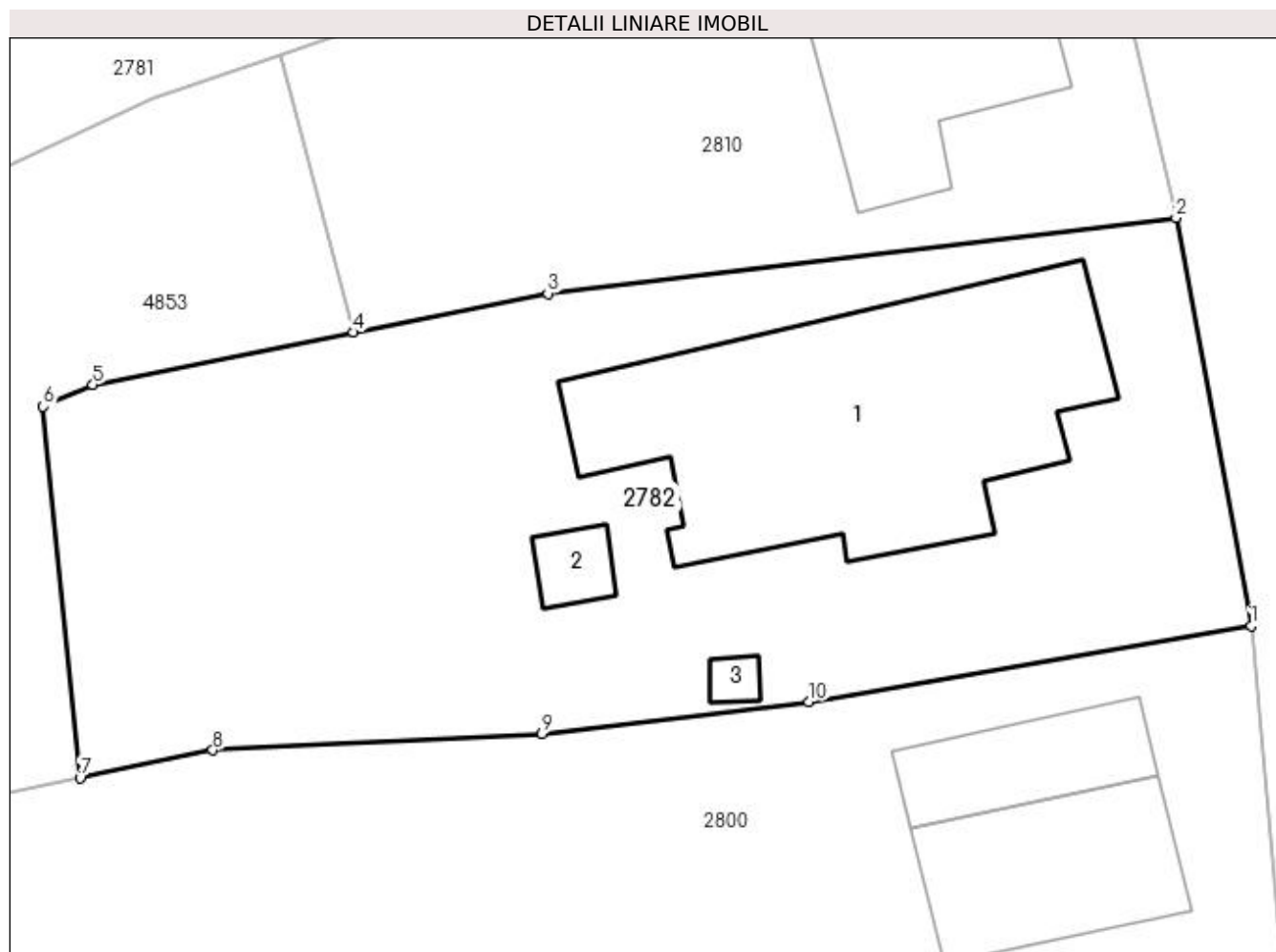
Inscrieri privind dezmembramintele dreptului de proprietate, drepturi reale de garanție și sarcini	Referințe
NU SUNT	

Anexa Nr. 1 La Partea I

Teren

Nr cadastral	Suprafața (mp)*	Observații / Referințe
	875	

* Suprafața este determinată în planul de proiecție Stereo 70.



Date referitoare la teren

Crt	Categorie folosință	Intra vilan	Suprafața (mp)	Tarla	Parcelă	Nr. topo	Observații / Referințe
1	curți construcții	DA	538	19	1187,1188	-	
2	arabil	DA	337	19	1186	-	

Date referitoare la construcții

Crt	Număr	Destinație construcție	Supraf. (mp)	Situație juridică	Observații / Referințe
A1.1		construcții de locuințe	186	Cu acte	Nr. niveluri:2; S. construita la sol:186 mp; S. construita desfasurata:372 mp;
A1.2		construcții anexa	10	Cu acte	Nr. niveluri:1; S. construita la sol:10 mp; S. construita desfasurata:10 mp;
A1.3		construcții anexa	4	Cu acte	Nr. niveluri:1; S. construita la sol:4 mp; S. construita desfasurata:4 mp;

Lungime Segmente

1) Valorile lungimilor segmentelor sunt obținute din proiecție în plan.

Punct început	X / Y	Punct sfârșit	X / Y	Lungime segment (** (m)
1	507.954,641 421.004,805	2	507.951,457 421.022,119	17.604

Punct început	X / Y	Punct sfârșit	X / Y	Lungime segment (** (m)
2	507.951,457 421.022,119	3	507.924,809 421.018,91	26.841
3	507.924,809 421.018,91	4	507.916,573 421.017,259	8.4
4	507.916,573 421.017,259	5	507.905,508 421.015,042	11.285
5	507.905,508 421.015,042	6	507.903,401 421.014,118	2.301
6	507.903,401 421.014,118	7	507.904,972 420.998,364	15.832
7	507.904,972 420.998,364	8	507.910,602 420.999,546	5.753
8	507.910,602 420.999,546	9	507.924,554 421.000,233	13.969
9	507.924,554 421.000,233	10	507.935,879 421.001,604	11.408
10	507.935,879 421.001,604	1	507.954,641 421.004,805	19.033

** Lungimile segmentelor sunt determinate în planul de proiecție Stereo 70 și sunt rotunjite la 1 milimetru.

*** Distanța dintre puncte este formată din segmente cumulate ce sunt mai mici decât valoarea 1 milimetru.

**DATE DESPRE IMOBILUL NR. 2783**

Oficiul de Cadastru și Publicitate Imobiliară ARGES
Biroul de Cadastru și Publicitate Imobiliară Campulung

A. Partea I. Descrierea imobilului

TEREN Intravilan

Adresa: Loc. Valea Mare Pravat, Jud. Arges

Nr. Crt	Nr cadastral Nr. topografic	Suprafața* (mp)	Observații / Referințe
A1		1.240	Sector cadastral:32 Teren neimprejmuit;

B. Partea II. Proprietari și acte

Inscrieri privitoare la dreptul de proprietate și alte drepturi reale	Referințe
/	
Act Administrativ nr. 19139, din 16/08/1993 emis de CJPSDPAT ARGES;	
B1	A1
Intabulare, drept de PROPRIETATE, dobandit prin Reconstituire, cota actuala 1/1, cota initiala 1/1 1) BUTOI ION, lipsă CNP	

C. Partea III. SARCINI .

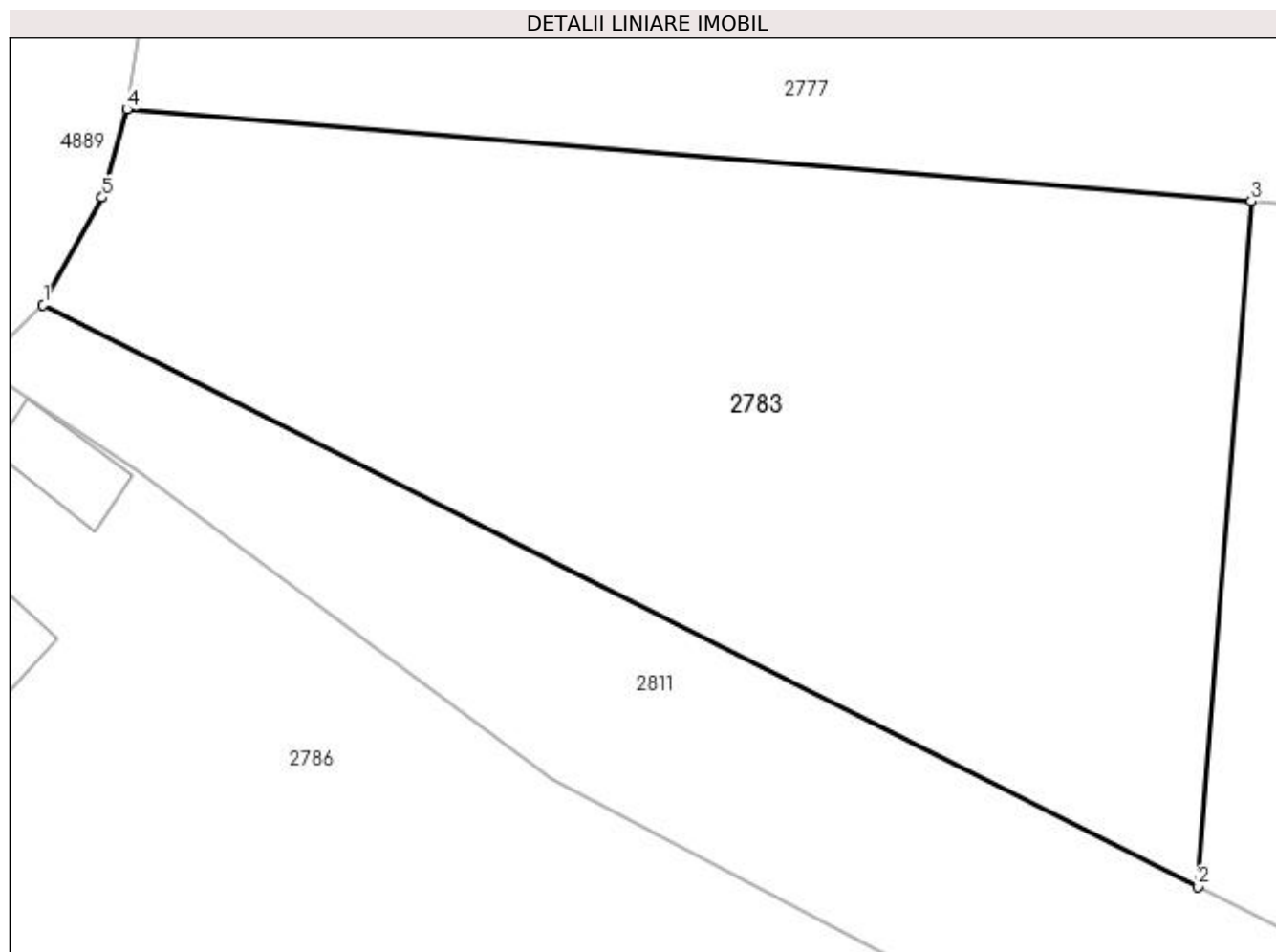
Inscrieri privind dezmembramintele dreptului de proprietate, drepturi reale de garanție și sarcini	Referințe
NU SUNT	

Anexa Nr. 1 La Partea I

Teren

Nr cadastral	Suprafața (mp)*	Observații / Referințe
	1.240	

* Suprafața este determinată în planul de proiecție Stereo 70.



Date referitoare la teren

Crt	Categorie folosință	Intra vilan	Suprafața (mp)	Tarla	Parcelă	Nr. topo	Observații / Referințe
1	faneata	DA	1.240	19	1209,1203	-	

Lungime Segmente

1) Valorile lungimilor segmentelor sunt obținute din proiecție în plan.

Punct început	X / Y	Punct sfârșit	X / Y	Lungime segment (** (m)
1	507.770,639 420.874,854	2	507.826,826 420.846,561	62.908
2	507.826,826 420.846,561	3	507.829,435 420.879,899	33.44
3	507.829,435 420.879,899	4	507.774,72 420.884,373	54.898
4	507.774,72 420.884,373	5	507.773,514 420.880,076	4.463
5	507.773,514 420.880,076	1	507.770,639 420.874,854	5.961

**** Lungimile segmentelor sunt determinate în planul de proiecție Stereo 70 și sunt rotunjite la 1 milimetru.**

***** Distanța dintre puncte este formată din segmente cumulate ce sunt mai mici decât valoarea 1 milimetru.**

**DATE DESPRE IMOBILUL NR. 2784**

Oficiul de Cadastru și Publicitate Imobiliară ARGES
Biroul de Cadastru și Publicitate Imobiliară Campulung

A. Partea I. Descrierea imobilului

TEREN Intravilan

Adresa: Loc. Valea Mare Pravat, Jud. Arges, pct Racaseni

Nr. Crt	Nr cadastral Nr. topografic	Suprafața* (mp)	Observații / Referințe
A1	80804	Din acte: 1.902 Masurata: 1.916	Sector cadastral:32 Teren imprejmuit;

B. Partea II. Proprietari și acte

Inscrieri privitoare la dreptul de proprietate și alte drepturi reale		Referințe
15693 / 06/12/2012		
Act Notarial nr. 4217, din 05/12/2012 emis de CAZACU SORIN BENONE;		
B2	Intabulare, drept de PROPRIETATE, dobandit prin Conventie, cota actuala 1/1, cota initiala 1/1 1) ENESCU NICOLAE VALENTIN, casatorit cu 2) ENESCU IOANA	A1

C. Partea III. SARCINI .

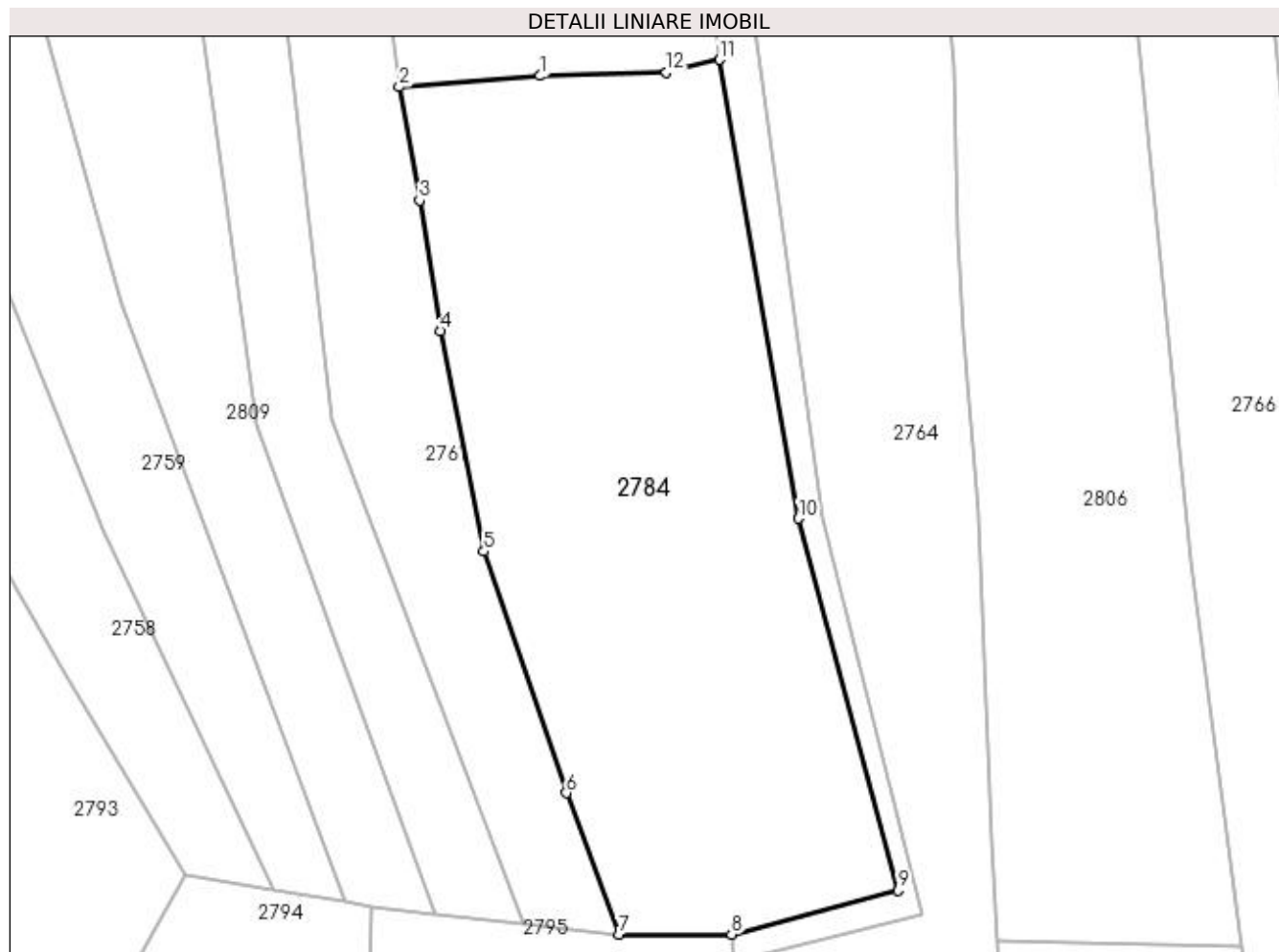
Inscrieri privind dezmembramintele dreptului de proprietate, drepturi reale de garanție și sarcini	Referințe
NU SUNT	

Anexa Nr. 1 La Partea I

Teren

Nr cadastral	Suprafața (mp)*	Observații / Referințe
80804	Din acte: 1.902 Masurata: 1.916	

* Suprafața este determinată în planul de proiecție Stereo 70.



Date referitoare la teren

Crt	Categorie folosință	Intra vilan	Suprafața (mp)	Tarla	Parcelă	Nr. topo	Observații / Referințe
1	faneata	DA	1.916	19	1126-1129	-	

Lungime Segmente

1) Valorile lungimilor segmentelor sunt obținute din proiecție în plan.

Punct început	X / Y	Punct sfârșit	X / Y	Lungime segment (** (m)
1	507.753,165 421.156,995	2	507.741,23 421.156,05	11.972
2	507.741,23 421.156,05	3	507.742,953 421.146,465	9.739
3	507.742,953 421.146,465	4	507.744,702 421.135,438	11.165
4	507.744,702 421.135,438	5	507.748,388 421.116,808	18.991
5	507.748,388 421.116,808	6	507.755,375 421.096,407	21.564

Punct început	X / Y	Punct sfârșit	X / Y	Lungime segment (** (m)
6	507.755,375 421.096,407	7	507.759,785 421.084,465	12.73
7	507.759,785 421.084,465	8	507.769,313 421.084,463	9.528
8	507.769,313 421.084,463	9	507.783,391 421.088,179	14.56
9	507.783,391 421.088,179	10	507.774,988 421.119,583	32.509
10	507.774,988 421.119,583	11	507.768,302 421.158,351	39.34
11	507.768,302 421.158,351	12	507.763,811 421.157,257	4.622
12	507.763,811 421.157,257	1	507.753,165 421.156,995	10.649

** Lungimile segmentelor sunt determinate în planul de proiecție Stereo 70 și sunt rotunjite la 1 milimetru.

*** Distanța dintre puncte este formată din segmente cumulate ce sunt mai mici decât valoarea 1 milimetru.

**DATE DESPRE IMOBILUL NR. 2785**

Oficiul de Cadastru și Publicitate Imobiliară ARGES
Biroul de Cadastru și Publicitate Imobiliară Campulung

A. Partea I. Descrierea imobilului

TEREN Intravilan

Nr. CF vechi:418
Nr. cadastral vechi:631

Adresa: Loc. Valea Mare Pravat, Jud. Arges, pct La Racaseni

Nr. Crt	Nr cadastral Nr. topografic	Suprafața* (mp)	Observații / Referințe
A1	81883	Din acte: 1.266 Masurata: 1.244	Sector cadastral:32 Teren imprejmuit;

Construcții

Crt	Nr cadastral Nr. topografic	Adresa	Observații / Referințe
A1.1		Loc. Valea Mare Pravat, Jud. Arges, pct La Racaseni	Nr. niveluri:1; S. construita la sol:53 mp; S. construita desfasurata:53 mp;
A1.2		Loc. Valea Mare Pravat, Jud. Arges, pct La Racaseni	Nr. niveluri:1; S. construita la sol:11 mp; S. construita desfasurata:11 mp;

B. Partea II. Proprietari și acte

Inscrieri privitoare la dreptul de proprietate și alte drepturi reale		Referințe
2717 / 26/05/2005		
Act Notarial nr. 1153, din 25/05/2005 emis de notar public Tuluca Filofteia;		
B1	Intabulare, drept de PROPRIETATE, dobandit prin Conventie, cota actuala 1/1, cota initiala 1/1 1) GÂNGUȚ GHEORGHE , casatorit cu 2) GANGUT IOANA , lipsă CNP	A1
/		
Act Normativ nr. 7, din 13/03/1996 emis de PARLAMENT (art. 12 alin. 16);		
B2	Intabulare, drept de PROPRIETATE, dobandit prin Construire, cota actuala 1/1, cota initiala 1/1 1) GÂNGUȚ GHEORGHE 2) GANGUT IOANA , lipsă CNP	A1.1, A1.2

C. Partea III. SARCINI .

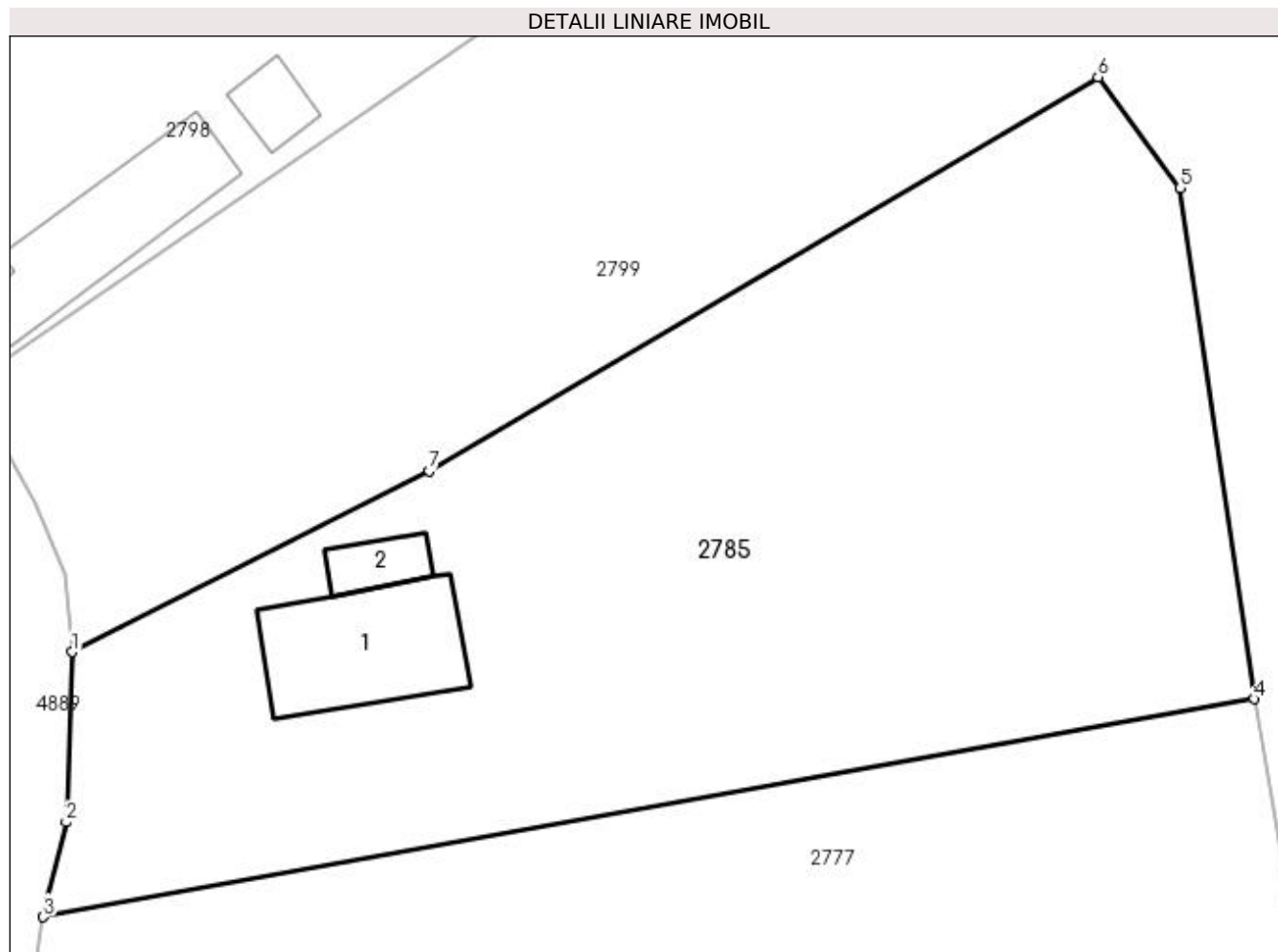
Inscrieri privind dezmembramintele dreptului de proprietate, drepturi reale de garanție și sarcini	Referințe
NU SUNT	

Anexa Nr. 1 La Partea I

Teren

Nr cadastral	Suprafața (mp)*	Observații / Referințe
81883	Din acte: 1.266 Masurata: 1.244	

* Suprafața este determinată în planul de proiecție Stereo 70.



Date referitoare la teren

Crt	Categorie folosință	Intra vilan	Suprafața (mp)	Tarla	Parcelă	Nr. topo	Observații / Referințe
1	curți constructii	DA	344	19	1209	-	
2	pasune	DA	900	19	1209	-	

Date referitoare la construcții

Crt	Număr	Destinație construcție	Supraf. (mp)	Situație juridică	Observații / Referințe
A1.1		construcții de locuințe	53	Cu acte	Nr. niveluri:1; S. construita la sol:53 mp; S. construita desfasurata:53 mp;
A1.2		construcții anexa	11	Cu acte	Nr. niveluri:1; S. construita la sol:11 mp; S. construita desfasurata:11 mp;

Lungime Segmente

1) Valorile lungimilor segmentelor sunt obținute din proiecție în plan.

Punct început	X / Y	Punct sfârșit	X / Y	Lungime segment (** (m)
1	507.777,833 420.907,9	2	507.777,549 420.899,636	8.269
2	507.777,549 420.899,636	3	507.776,43 420.895,025	4.745

Punct început	X / Y	Punct sfârșit	X / Y	Lungime segment (** (m)
3	507.776,43 420.895,025	4	507.835,275 420.905,628	59.793
4	507.835,275 420.905,628	5	507.831,68 420.930,461	25.092
5	507.831,68 420.930,461	6	507.827,691 420.935,85	6.705
6	507.827,691 420.935,85	7	507.795,194 420.916,716	37.712
7	507.795,194 420.916,716	1	507.777,833 420.907,9	19.471

** Lungimile segmentelor sunt determinate în planul de proiecție Stereo 70 și sunt rotunjite la 1 milimetru.

*** Distanța dintre puncte este formată din segmente cumulate ce sunt mai mici decât valoarea 1 milimetru.



DATE DESPRE IMOBILUL NR. 2786

Oficiul de Cadastru și Publicitate Imobiliară ARGES
Biroul de Cadastru și Publicitate Imobiliară Campulung

A. Partea I. Descrierea imobilului

TEREN Intravilan

Adresa: Loc. Valea Mare Pravăț, Jud. Arges, Punctul " La Răcășeni ".

Nr. Crt	Nr cadastral Nr. topografic	Suprafața* (mp)	Observații / Referințe
A1	81304	3.537	Sector cadastral:32 Teren neimprejmut;

Construcții

Crt	Nr cadastral Nr. topografic	Adresa	Observații / Referințe
A1.1	81304-C1	Loc. Valea Mare Pravăț, Jud. Arges, Punctul " La Răcășeni ".	Nr. niveluri:1; S. construita la sol:36 mp; S. construita desfasurata:36 mp; Construita din boltari in anul 1950.
A1.2		Loc. Valea Mare Pravăț, Jud. Arges, Punctul " La Răcășeni ".	Nr. niveluri:1; S. construita la sol:20 mp; S. construita desfasurata:20 mp;
A1.3		Loc. Valea Mare Pravăț, Jud. Arges, Punctul " La Răcășeni ".	Nr. niveluri:1; S. construita la sol:17 mp; S. construita desfasurata:17 mp;

B. Partea II. Proprietari și acte

Inscrieri privitoare la dreptul de proprietate și alte drepturi reale		Referințe
11124 / 10/08/2016		
Act Notarial nr. 1294, din 05/08/2016 emis de Ionescu Cornelia;		
B1	Se infiinteaza cartea funciara 81304 a imobilului cu numarul cadastral 81304/Valea Mare Pravăț, rezultat din dezmembrarea imobilului cu numarul cadastral 81294 in scris in cartea funciara 81294;	A1
Act Notarial nr. 71/2016, din 31/05/2016 emis de BIN IONESCU CORNELIA;		
B2	Intabulare, drept de PROPRIETATE, dobandit prin Succesiune, cota actuala 1/1, cota initiala 1/1 1) POPESCU ION <i>OBSERVATII: pozitie transcrisa din CF 81294/Valea Mare Pravăț, in scrisa prin incheierea nr. 8287 din 10/06/2016;</i>	A1, A1.1
Act Notarial nr. 18, din 05/08/2016 emis de Ionescu Cornelia (Act Notarial nr. 19, din 05/08/2016 emis de Ionescu Cornelia);		
B4	se noteaza rectificarea certificatului de mostenitor nr. 70/2016 emis de notar public Ionescu Cornelia in dosar nr. 84/2016, prin incheierea de rectificare nr. 18/05.08.2016 de notar public Ionescu Cornelia <i>OBSERVATII: pozitie transcrisa din CF 81294/Valea Mare Pravăț, in scrisa prin incheierea nr. 11123 din 10/08/2016;</i>	A1, A1.1
B5	se noteaza rectificarea certificatului de mostenitor nr. 71/2016 emis de notar public Ionescu Cornelia in dosar succesoral nr. 83/2016 prin incheierea de rectificare nr. 19/05.08.2016 de notar public Ionescu Cornelia <i>OBSERVATII: pozitie transcrisa din CF 81294/Valea Mare Pravăț, in scrisa prin incheierea nr. 11123 din 10/08/2016;</i>	A1, A1.1
/		
Act Normativ nr. 7, din 13/03/1996 emis de PARLAMENT (art. 12 alin. 16);		
B6	Intabulare, drept de PROPRIETATE, dobandit prin Construire, cota actuala 1/1, cota initiala 1/1 1) POPESCU ION	A1.2, A1.3

C. Partea III. SARCINI .

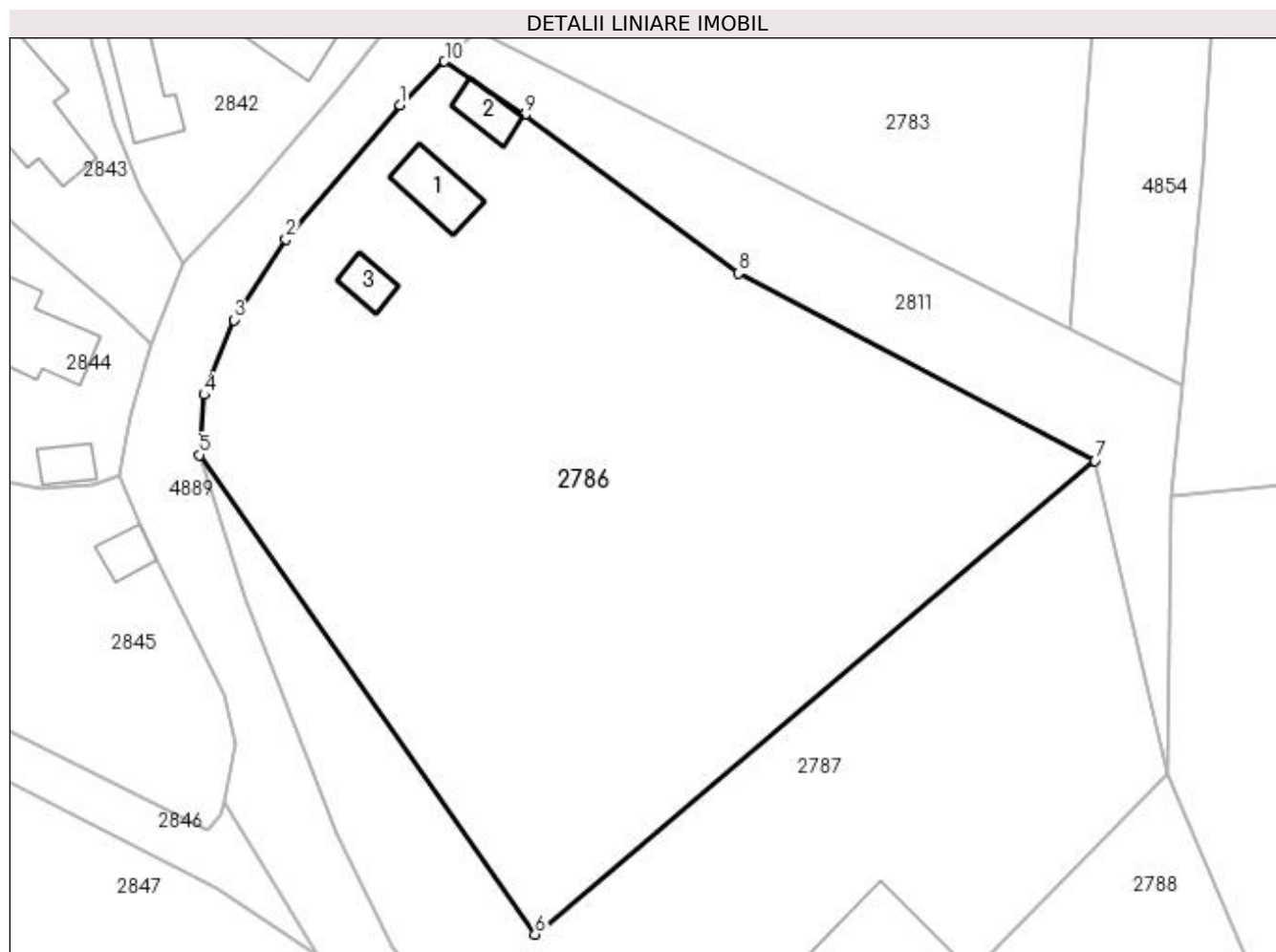
Inscrieri privind dezmembramintele dreptului de proprietate, drepturi reale de garanție și sarcini	Referințe
NU SUNT	

Anexa Nr. 1 La Partea I

Teren

Nr cadastral	Suprafața (mp)*	Observații / Referințe
81304	3.537	

* Suprafața este determinată în planul de proiecție Stereo 70.



Date referitoare la teren

Crt	Categorie folosință	Intra vilan	Suprafața (mp)	Tarla	Parcelă	Nr. topo	Observații / Referințe
1	curți construcții	DA	250	19	1206-1208	-	
2	faneata	DA	3.287	19	1203,1204	-	

Date referitoare la construcții

Crt	Număr	Destinație construcție	Supraf. (mp)	Situație juridică	Observații / Referințe
A1.1	81304-C1	construcții anexa	36	Cu acte	Nr. niveluri:1; S. construita la sol:36 mp; S. construita desfasurata:36 mp; Construita din boltari in anul 1950.
A1.2		construcții anexa	20	Cu acte	Nr. niveluri:1; S. construita la sol:20 mp; S. construita desfasurata:20 mp;
A1.3		construcții anexa	17	Cu acte	Nr. niveluri:1; S. construita la sol:17 mp; S. construita desfasurata:17 mp;

Lungime Segmente

1) Valorile lungimilor segmentelor sunt obținute din proiecție în plan.

Punct început	X / Y	Punct sfârșit	X / Y	Lungime segment (** (m)
1	507.763,351 420.867,762	2	507.752,543 420.855,051	16.685

Punct început	X / Y	Punct sfârșit	X / Y	Lungime segment (** (m)
2	507.752,543 420.855,051	3	507.747,604 420.847,399	9.108
3	507.747,604 420.847,399	4	507.744,805 420.840,303	7.628
4	507.744,805 420.840,303	5	507.744,327 420.834,595	5.728
5	507.744,327 420.834,595	6	507.776,165 420.789,173	55.469
6	507.776,165 420.789,173	7	507.829,236 420.834,046	69.499
7	507.829,236 420.834,046	8	507.795,427 420.851,813	38.193
8	507.795,427 420.851,813	9	507.775,174 420.866,797	25.193
9	507.775,174 420.866,797	10	507.767,575 420.871,872	9.138
10	507.767,575 420.871,872	1	507.763,351 420.867,762	5.894

** Lungimile segmentelor sunt determinate în planul de proiecție Stereo 70 și sunt rotunjite la 1 milimetru.

*** Distanța dintre puncte este formată din segmente cumulate ce sunt mai mici decât valoarea 1 milimetru.

**DATE DESPRE IMOBILUL NR. 2787**

Oficiul de Cadastru și Publicitate Imobiliară ARGES
Biroul de Cadastru și Publicitate Imobiliară Campulung

A. Partea I. Descrierea imobilului

TEREN Intravilan

Adresa: Loc. Valea Mare Pravăț, Jud. Arges, Punctul " La Răcășeni ".

Nr. Crt	Nr cadastral Nr. topografic	Suprafața* (mp)	Observații / Referințe
A1	81305	2.563	Sector cadastral:32 Teren neimprejmut;

Construcții

Crt	Nr cadastral Nr. topografic	Adresa	Observații / Referințe
A1.1		Loc. Valea Mare Pravăț, Jud. Arges, Punctul " La Răcășeni ".	Nr. niveluri:2; S. construita la sol:104 mp; S. construita desfasurata:208 mp;

B. Partea II. Proprietari și acte

Inscrieri privitoare la dreptul de proprietate și alte drepturi reale		Referințe
11124 / 10/08/2016		
Act Notarial nr. 1294, din 05/08/2016 emis de Ionescu Cornelia;		
B1	Se infiinteaza cartea funciara 81305 a imobilului cu numarul cadastral 81305/Valea Mare Pravăț, rezultat din dezmembrarea imobilului cu numarul cadastral 81294 inscris in cartea funciara 81294;	A1
11125 / 10/08/2016		
Act Notarial nr. 1295, din 05/08/2016 emis de Ionescu Cornelia;		
B6	Intabulare, drept de PROPRIETATE, dobandit prin Conventie, cota actuala 1/1, cota initiala 1/1 1) POPESCU RUXANDRA IOANA, necasatorita	A1
/		
Act Normativ nr. 7, din 13/03/1996 emis de PARLAMENT (art. 12 alin. 16);		
B7	Intabulare, drept de PROPRIETATE, dobandit prin Construire, cota actuala 1/1, cota initiala 1/1 1) POPESCU RUXANDRA IOANA	A1.1

C. Partea III. SARCINI .

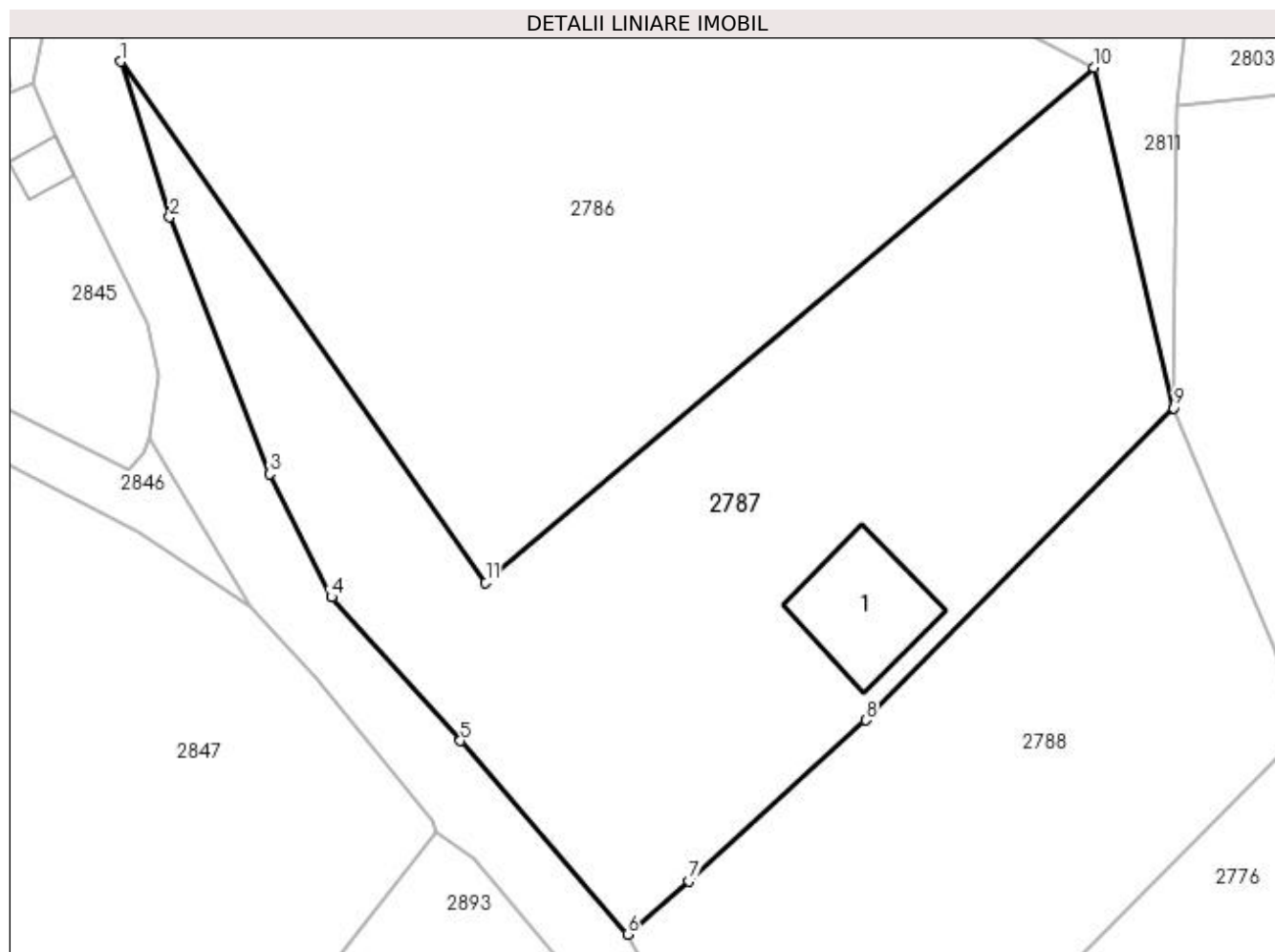
Inscrieri privind dezmembramintele dreptului de proprietate, drepturi reale de garanție și sarcini	Referințe
NU SUNT	

Anexa Nr. 1 La Partea I

Teren

Nr cadastral	Suprafața (mp)*	Observații / Referințe
81305	2.563	

* Suprafața este determinată în planul de proiecție Stereo 70.



Date referitoare la teren

Crt	Categorie folosință	Intra vilan	Suprafața (mp)	Tarla	Parcelă	Nr. topo	Observații / Referințe
1	curți construcții	DA	300	19	1203,1204	-	
2	faneata	DA	2.263	19	1203,1204,1206	-	

Date referitoare la construcții

Crt	Număr	Destinație construcție	Supraf. (mp)	Situație juridică	Observații / Referințe
A1.1		construcții de locuințe	104	Cu acte	Nr. niveluri:2; S. construita la sol:104 mp; S. construita desfasurata:208 mp;

Lungime Segmente

1) Valorile lungimilor segmentelor sunt obținute din proiecție în plan.

Punct început	X / Y	Punct sfârșit	X / Y	Lungime segment (** (m)
1	507.744,327 420.834,595	2	507.748,605 420.821,023	14.23
2	507.748,605 420.821,023	3	507.757,34 420.798,63	24.036

Punct început	X / Y	Punct sfârșit	X / Y	Lungime segment (** (m)
3	507.757,34 420.798,63	4	507.762,719 420.787,916	11.988
4	507.762,719 420.787,916	5	507.773,972 420.775,398	16.832
5	507.773,972 420.775,398	6	507.788,529 420.758,52	22.288
6	507.788,529 420.758,52	7	507.793,906 420.763,153	7.098
7	507.793,906 420.763,153	8	507.809,294 420.777,197	20.833
8	507.809,294 420.777,197	9	507.836,159 420.804,407	38.238
9	507.836,159 420.804,407	10	507.829,236 420.834,046	30.437
10	507.829,236 420.834,046	11	507.776,165 420.789,173	69.499
11	507.776,165 420.789,173	1	507.744,327 420.834,595	55.469

** Lungimile segmentelor sunt determinate în planul de proiecție Stereo 70 și sunt rotunjite la 1 milimetru.

*** Distanța dintre puncte este formată din segmente cumulate ce sunt mai mici decât valoarea 1 milimetru.

**DATE DESPRE IMOBILUL NR. 2788**

Oficiul de Cadastru și Publicitate Imobiliară ARGES
Biroul de Cadastru și Publicitate Imobiliară Campulung

A. Partea I. Descrierea imobilului

TEREN Intravilan

Adresa: Loc. Valea Mare Pravat, Jud. Arges

Nr. Crt	Nr cadastral Nr. topografic	Suprafața* (mp)	Observații / Referințe
A1		1.800	Sector cadastral:32 Teren neimprejmuit;

B. Partea II. Proprietari și acte

Inscrieri privitoare la dreptul de proprietate și alte drepturi reale	Referințe
/	
Act Administrativ nr. 19140, din 16/08/1993 emis de CJPSDPAT ARGES;	
B1	A1
Intabulare, drept de PROPRIETATE, dobândit prin Reconstituire, cota actuala 1/1, cota initiala 1/1 1) MITU NICOLAE, lipsă CNP	

C. Partea III. SARCINI .

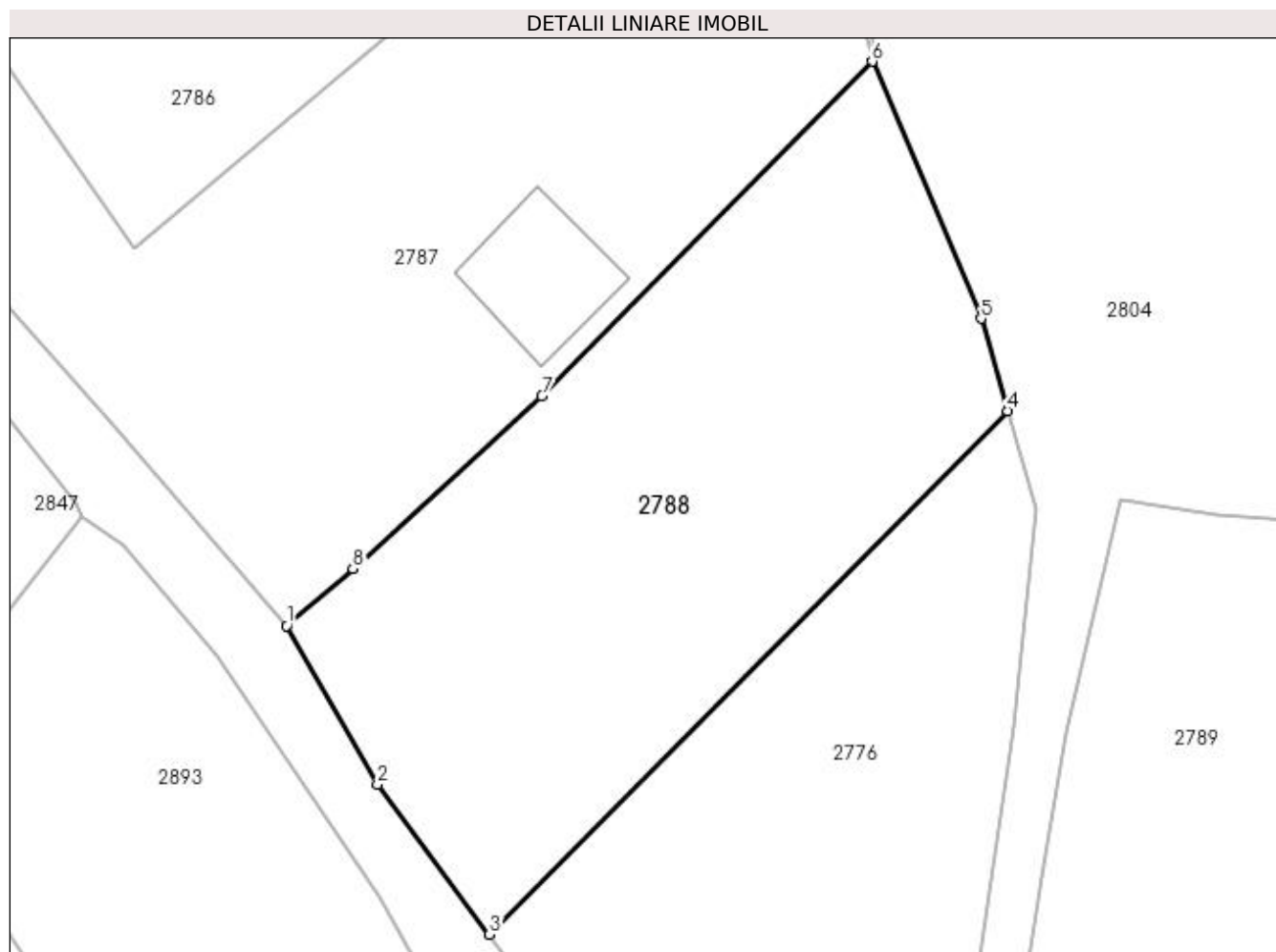
Inscrieri privind dezmembramintele dreptului de proprietate, drepturi reale de garanție și sarcini	Referințe
NU SUNT	

Anexa Nr. 1 La Partea I

Teren

Nr cadastral	Suprafața (mp)*	Observații / Referințe
	1.800	

* Suprafața este determinată în planul de proiecție Stereo 70.



Date referitoare la teren

Crt	Categorie folosință	Intra vilan	Suprafața (mp)	Tarla	Parcelă	Nr. topo	Observații / Referințe
1	faneata	DA	1.800	19	1204,1205	-	În act se regăsește P1210

Lungime Segmente

1) Valorile lungimilor segmentelor sunt obținute din proiecție în plan.

Punct început	X / Y	Punct sfârșit	X / Y	Lungime segment (** (m)
1	507.788,529 420.758,52	2	507.795,915 420.745,616	14.868
2	507.795,915 420.745,616	3	507.805,033 420.733,429	15.22
3	507.805,033 420.733,429	4	507.847,171 420.775,996	59.896
4	507.847,171 420.775,996	5	507.845,018 420.783,509	7.815
5	507.845,018 420.783,509	6	507.836,159 420.804,407	22.698

Punct început	X / Y	Punct sfârșit	X / Y	Lungime segment (** (m)
6	507.836,159 420.804,407	7	507.809,294 420.777,197	38.238
7	507.809,294 420.777,197	8	507.793,906 420.763,153	20.833
8	507.793,906 420.763,153	1	507.788,529 420.758,52	7.098

** Lungimile segmentelor sunt determinate în planul de proiecție Stereo 70 și sunt rotunjite la 1 milimetru.

*** Distanța dintre puncte este formată din segmente cumulate ce sunt mai mici decât valoarea 1 milimetru.

**DATE DESPRE IMOBILUL NR. 2789**

Oficiul de Cadastru și Publicitate Imobiliară ARGES
 Biroul de Cadastru și Publicitate Imobiliară Campulung

A. Partea I. Descrierea imobilului

TEREN Intravilan

Adresa: Loc. Valea Mare Pravat, Jud. Arges

Nr. Crt	Nr cadastral Nr. topografic	Suprafața* (mp)	Observații / Referințe
A1		Din acte: 8.000 Masurata: 9.431	Sector cadastral:32 Teren imprejmuit;

B. Partea II. Proprietari și acte

Inscrieri privitoare la dreptul de proprietate și alte drepturi reale		Referințe
/		
Act Administrativ nr. 9702, din 03/05/1993 emis de CJPSDPAT ARGES;		
B1	Intabulare, drept de PROPRIETATE, dobandit prin Reconstituire, cota actuala 1/1, cota initiala 1/1 1) RĂCĂȘAN ION, lipsă CNP	A1

C. Partea III. SARCINI .

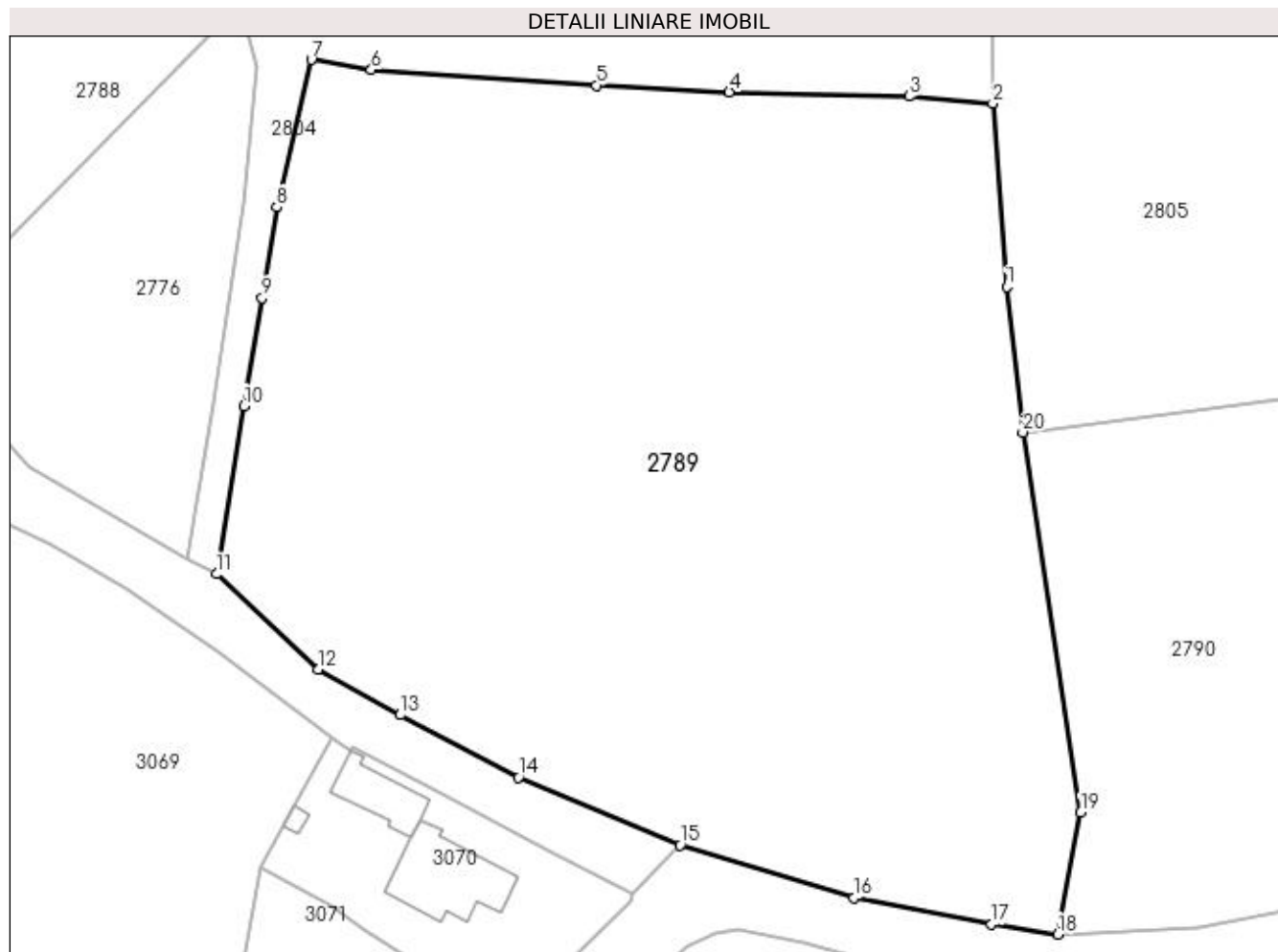
Inscrieri privind dezmembramintele dreptului de proprietate, drepturi reale de garanție și sarcini	Referințe
NU SUNT	

Anexa Nr. 1 La Partea I

Teren

Nr cadastral	Suprafața (mp)*	Observații / Referințe
	Din acte: 8.000 Masurata: 9.431	

* Suprafața este determinată în planul de proiecție Stereo 70.



Date referitoare la teren

Crt	Categorie folosință	Intra vilan	Suprafața (mp)	Tarla	Parcelă	Nr. topo	Observații / Referințe
1	livada	DA	9.431	19	1198,1199	-	În act se regăsește P1210

Lungime Segmente

1) Valorile lungimilor segmentelor sunt obținute din proiecție în plan.

Punct început	X / Y	Punct sfârșit	X / Y	Lungime segment (** (m)
1	507.946,124 420.739,539	2	507.944,331 420.763,21	23.739
2	507.944,331 420.763,21	3	507.933,526 420.764,109	10.842
3	507.933,526 420.764,109	4	507.910,315 420.764,646	23.217
4	507.910,315 420.764,646	5	507.893,193 420.765,51	17.144
5	507.893,193 420.765,51	6	507.864,134 420.767,504	29.127

Punct început	X / Y	Punct sfârșit	X / Y	Lungime segment (** (m)
6	507.864,134 420.767,504	7	507.856,387 420.768,81	7.856
7	507.856,387 420.768,81	8	507.851,915 420.749,786	19.543
8	507.851,915 420.749,786	9	507.850,038 420.738,085	11.851
9	507.850,038 420.738,085	10	507.847,741 420.724,142	14.131
10	507.847,741 420.724,142	11	507.844,158 420.702,457	21.979
11	507.844,158 420.702,457	12	507.857,322 420.690,194	17.991
12	507.857,322 420.690,194	13	507.867,838 420.684,273	12.068
13	507.867,838 420.684,273	14	507.883,148 420.676,249	17.285
14	507.883,148 420.676,249	15	507.904,001 420.667,507	22.611
15	507.904,001 420.667,507	16	507.926,449 420.660,732	23.448
16	507.926,449 420.660,732	17	507.944,162 420.657,257	18.051
17	507.944,162 420.657,257	18	507.952,735 420.655,984	8.667
18	507.952,735 420.655,984	19	507.955,662 420.671,707	15.993
19	507.955,662 420.671,707	20	507.948,194 420.720,739	49.597
20	507.948,194 420.720,739	1	507.946,124 420.739,539	18.914

** Lungimile segmentelor sunt determinate în planul de proiecție Stereo 70 și sunt rotunjite la 1 milimetru.

*** Distanța dintre puncte este formată din segmente cumulate ce sunt mai mici decât valoarea 1 milimetru.

**DATE DESPRE IMOBILUL NR. 2790**

Oficiul de Cadastru și Publicitate Imobiliară ARGES
Biroul de Cadastru și Publicitate Imobiliară Campulung

A. Partea I. Descrierea imobilului

TEREN Intravilan

Adresa: Loc. Valea Mare Pravat, Jud. Arges

Nr. Crt	Nr cadastral Nr. topografic	Suprafața* (mp)	Observații / Referințe
A1		Din acte: 5.000 Masurata: 5.123	Sector cadastral:32 Teren imprejmuit;

B. Partea II. Proprietari și acte

Inscrieri privitoare la dreptul de proprietate și alte drepturi reale		Referințe
/		
Act Administrativ nr. 19097, din 10/09/1993 emis de CJPSDPAT ARGES;		
B1	Intabulare, drept de PROPRIETATE, dobandit prin Reconstituire, cota actuala 1/1, cota initiala 1/1 1) ICOVOIU GHEORGHE, lipsă CNP	A1

C. Partea III. SARCINI .

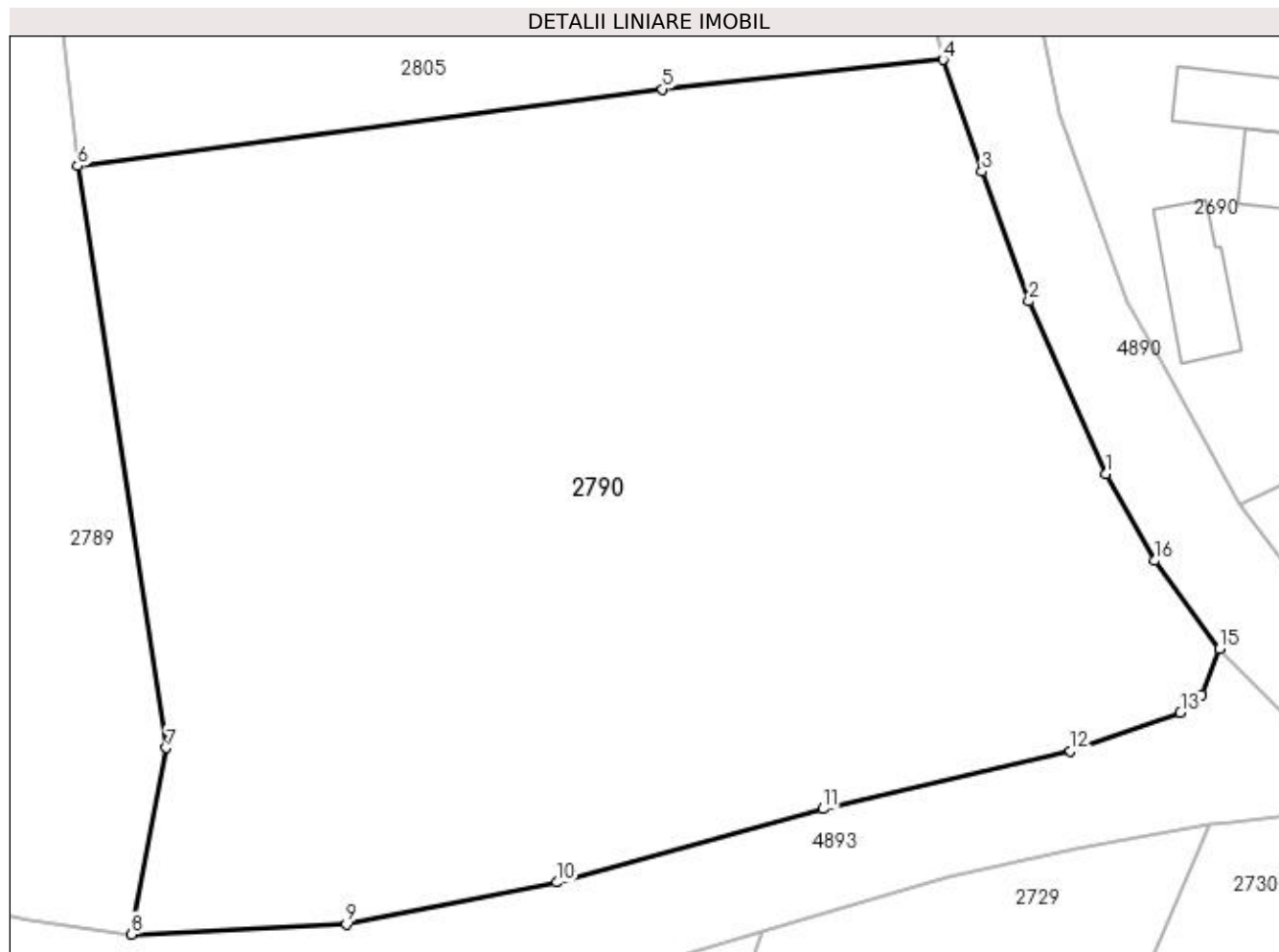
Inscrieri privind dezmembramintele dreptului de proprietate, drepturi reale de garanție și sarcini	Referințe
NU SUNT	

Anexa Nr. 1 La Partea I

Teren

Nr cadastral	Suprafața (mp)*	Observații / Referințe
	Din acte: 5.000 Masurata: 5.123	

* Suprafața este determinată în planul de proiecție Stereo 70.



Date referitoare la teren

Crt	Categorie folosință	Intravilan	Suprafața (mp)	Tarla	Parcelă	Nr. topo	Observații / Referințe
1	pasune	DA	5.123	19	1196	-	

Lungime Segmente

1) Valorile lungimilor segmentelor sunt obținute din proiecție în plan.

Punct început	X / Y	Punct sfârșit	X / Y	Lungime segment (** (m)
1	508.034,875 420.694,776	2	508.028,365 420.709,342	15.955
2	508.028,365 420.709,342	3	508.024,416 420.720,271	11.621
3	508.024,416 420.720,271	4	508.021,133 420.729,705	9.989
4	508.021,133 420.729,705	5	507.997,454 420.727,213	23.81
5	507.997,454 420.727,213	6	507.948,194 420.720,739	49.684

Punct început	X / Y	Punct sfârșit	X / Y	Lungime segment (** (m)
6	507.948,194 420.720,739	7	507.955,662 420.671,707	49.597
7	507.955,662 420.671,707	8	507.952,735 420.655,984	15.993
8	507.952,735 420.655,984	9	507.970,819 420.656,819	18.103
9	507.970,819 420.656,819	10	507.988,56 420.660,355	18.09
10	507.988,56 420.660,355	11	508.011,03 420.666,547	23.308
11	508.011,03 420.666,547	12	508.031,884 420.671,428	21.418
12	508.031,884 420.671,428	13	508.041,153 420.674,694	9.828
13	508.041,153 420.674,694	14	508.042,907 420.676,168	2.291
14	508.042,907 420.676,168	15	508.044,433 420.680,033	4.155
15	508.044,433 420.680,033	16	508.038,956 420.687,47	9.236
16	508.038,956 420.687,47	1	508.034,875 420.694,776	8.369

** Lungimile segmentelor sunt determinate în planul de proiecție Stereo 70 și sunt rotunjite la 1 milimetru.

*** Distanța dintre puncte este formată din segmente cumulate ce sunt mai mici decât valoarea 1 milimetru.



DATE DESPRE IMOBILUL NR. 2791

Oficiul de Cadastru și Publicitate Imobiliară ARGES
Biroul de Cadastru și Publicitate Imobiliară Campulung

A. Partea I. Descrierea imobilului

TEREN Intravilan

Nr. CF vechi:832
Nr. cadastral vechi:1032

Adresa: Loc. Valea Mare Pravat, Jud. Arges, pct " Acasa"

Nr. Crt	Nr cadastral Nr. topografic	Suprafața* (mp)	Observații / Referințe
A1	80462	3.121	Sector cadastral:32 Teren neimprejmuit;

Construcții

Crt	Nr cadastral Nr. topografic	Adresa	Observații / Referințe
A1.1	80462-C1	Loc. Valea Mare Pravat, Jud. Arges, pct " Acasa"	Nr. niveluri:2; S. construita la sol:132 mp; S. construita desfasurata:264 mp; C1 face corp comun cu C2
A1.2	80462-C2	Loc. Valea Mare Pravat, Jud. Arges, pct " Acasa"	Nr. niveluri:2; S. construita la sol:83 mp; S. construita desfasurata:166 mp; C2- extindere P+1, ce face corp comun cu C1
A1.3	80462-C3	Loc. Valea Mare Pravat, Jud. Arges, pct " Acasa"	Nr. niveluri:1; S. construita la sol:31 mp; S. construita desfasurata:31 mp;

B. Partea II. Proprietari și acte

Inscrieri privitoare la dreptul de proprietate și alte drepturi reale	Referințe	
12893 / 13/12/2007		
Act Administrativ nr. 5, din 23/06/1999 emis de PRIMĂRIA VALEA MARE PRAVAT (proces verbal de receptie incheiat in data de 22.11.2007, adeverinta nr. 3911/21.11.2007 emise de Primaria comunei Valea Mare Pravat);		
B1	Intabulare, drept de PROPRIETATE, dobandit prin Construire, cota actuala 1/2, cota initiala 1/2 1) ROAITA CATALIN, lipsă CNP	A1.2
600 / 23/01/2009		
Act Notarial nr. 211, din 23/01/2009 emis de BNP ZIPISI CORNELIA;		
B2	Intabulare, drept de PROPRIETATE, dobandit prin Conventie, cota actuala 1/2, cota initiala 1/2 1) ROAITA N. CATALIN, lipsă CNP 2) ROAITA C. TINICA ARITINA, soti, lipsă CNP	A1.2
B3	Intabulare, drept de PROPRIETATE, dobandit prin Conventie, cota actuala 1/1, cota initiala 1/1 1) ROAITA N. CATALIN, lipsă CNP 2) ROAITA V. TINICA ARITINA, soti, lipsă CNP OBSERVATII: (provenita din conversia CF 832)	A1, A1.1, A1.3

C. Partea III. SARCINI

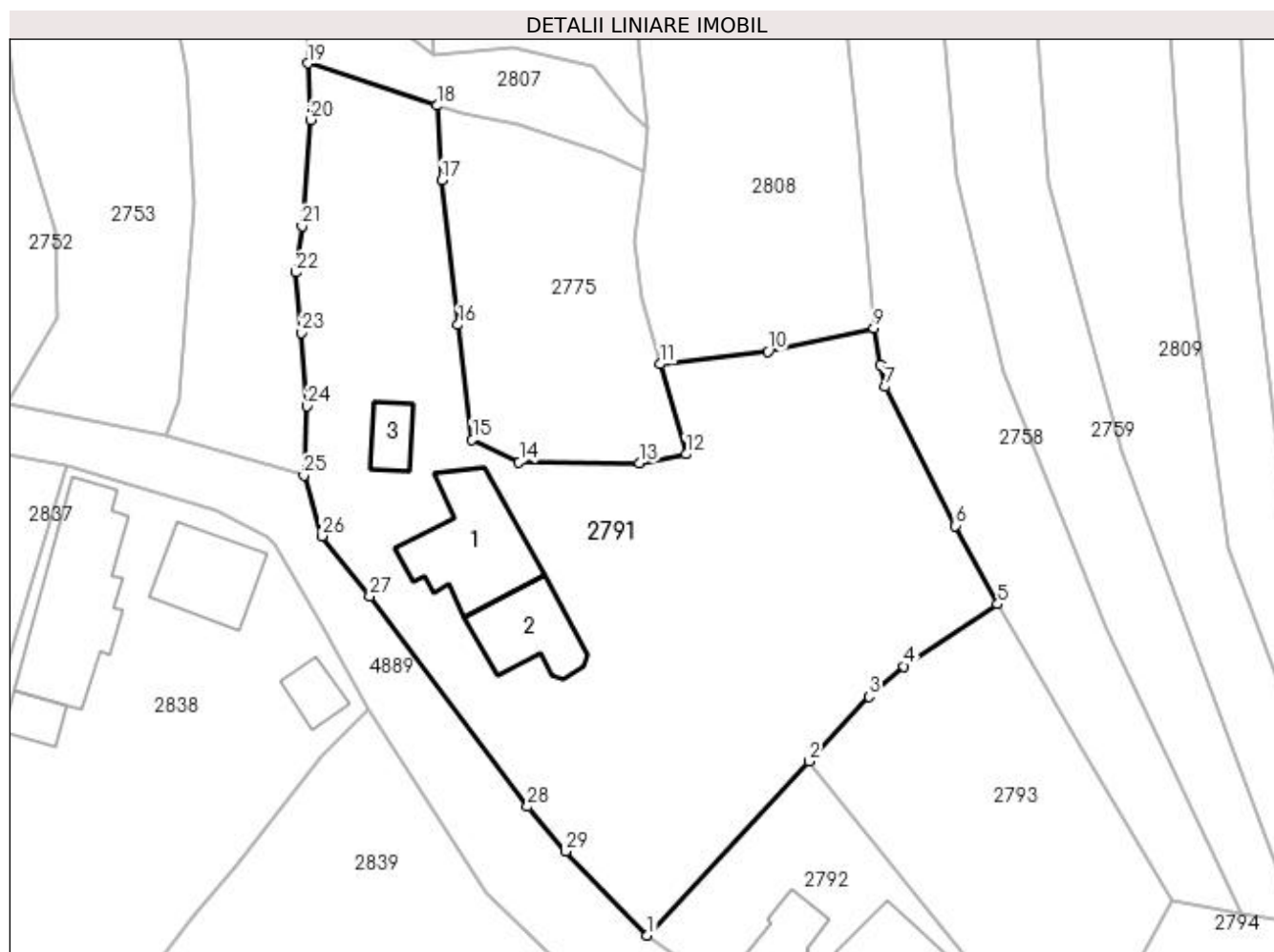
Inscrieri privind dezmembramintele dreptului de proprietate, drepturi reale de garanție și sarcini	Referințe	
600 / 23/01/2009		
Act Notarial nr. 211, din 23/01/2009 emis de BNP ZIPISI CORNELIA;		
C1	Intabulare, drept de UZUFRACT VIAGERse dreptul de uzufruct viager asupra terenului si constructiilor C1 si C3 ,, dobandit prin Conventie, cota actuala 1/1, cota initiala 1/1 1) ROAITA I. NICOLAE, lipsă CNP 2) ROAITA M. ELENA, soti, lipsă CNP OBSERVATII: (provenita din conversia CF 832)	A1, A1.1, A1.3
C2	Intabulare, drept de IPOTECA LEGALA, Valoare:0 ce consta in obligatia de intretinere si ingrijire, 1) ROAITA I. NICOLAE, lipsă CNP 2) ROAITA M. ELENA, soti, lipsă CNP OBSERVATII: (provenita din conversia CF 832)	A1, A1.1, A1.3

Anexa Nr. 1 La Partea I

Teren

Nr cadastral	Suprafața (mp)*	Observații / Referințe
80462	3.121	

* Suprafața este determinată în planul de proiecție Stereo 70.



Date referitoare la teren

Crt	Categorie folosință	Intra vilan	Suprafața (mp)	Tarla	Parcelă	Nr. topo	Observații / Referințe
1	curți constructii	DA	1.258	19	1105,1102,1 104,1106,11 03	-	
2	livada	DA	1.368	19	1105,1102,1 104,1106,11 03	-	
3	faneata	DA	495	19	1105,1102,1 104,1106,11 03	-	

Date referitoare la construcții

Crt	Număr	Destinație construcție	Supraf. (mp)	Situație juridică	Observații / Referințe
A1.1	80462-C1	construcții de locuințe	132	Cu acte	Nr. niveluri:2; S. construita la sol:132 mp; S. construita desfasurata:264 mp; C1 face corp comun cu C2
A1.2	80462-C2	construcții de locuințe	83	Cu acte	Nr. niveluri:2; S. construita la sol:83 mp; S. construita desfasurata:166 mp; C2- extindere P+1, ce face corp comun cu C1

Crt	Număr	Destinație construcție	Supraf. (mp)	Situație juridică	Observații / Referințe
A1.3	80462-C3	construcții anexa	31	Cu acte	Nr. niveluri:1; S. construita la sol:31 mp; S. construita desfasurata:31 mp;

Lungime Segmente

1) Valorile lungimilor segmentelor sunt obținute din proiecție în plan.

Punct început	X / Y	Punct sfârșit	X / Y	Lungime segment (** (m))
1	507.666,928 421.085,83	2	507.684,253 421.104,476	25.452
3	507.690,654 421.111,385	4	507.694,427 421.114,613	4.965
5	507.704,439 421.121,287	6	507.699,937 421.129,678	9.522
7	507.692,399 421.144,555	8	507.691,836 421.146,922	2.433
9	507.691,172 421.150,834	10	507.679,838 421.148,323	11.609
11	507.668,288 421.146,985	12	507.671,08 421.137,357	10.025
13	507.666,068 421.136,391	14	507.653,179 421.136,507	12.89
15	507.648,157 421.138,924	16	507.646,669 421.151,196	12.362
17	507.644,932 421.166,669	18	507.644,391 421.174,667	8.016
19	507.630,53 421.179,191	20	507.630,822 421.173,152	6.046
21	507.629,935 421.161,75	22	507.629,233 421.156,798	5.002
23	507.629,84 421.150,35	24	507.630,489 421.142,485	7.892
25	507.630,117 421.135,068	26	507.632,109 421.128,581	6.786
27	507.637,193 421.122,168	28	507.654,063 421.099,605	28.172
29	507.658,146 421.094,813	1	507.666,928 421.085,83	12.563

Punct început	X / Y	Punct sfârșit	X / Y	Lungime segment (** (m))
2	507.684,253 421.104,476	3	507.690,654 421.111,385	9.418
4	507.694,427 421.114,613	5	507.704,439 421.121,287	12.033
6	507.699,937 421.129,678	7	507.692,399 421.144,555	16.678
8	507.691,836 421.146,922	9	507.691,172 421.150,834	3.968
10	507.679,838 421.148,323	11	507.668,288 421.146,985	11.627
12	507.671,08 421.137,357	13	507.666,068 421.136,391	5.104
14	507.653,179 421.136,507	15	507.648,157 421.138,924	5.573
16	507.646,669 421.151,196	17	507.644,932 421.166,669	15.57
18	507.644,391 421.174,667	19	507.630,53 421.179,191	14.581
20	507.630,822 421.173,152	21	507.629,935 421.161,75	11.436
22	507.629,233 421.156,798	23	507.629,84 421.150,35	6.477
24	507.630,489 421.142,485	25	507.630,117 421.135,068	7.426
26	507.632,109 421.128,581	27	507.637,193 421.122,168	8.184
28	507.654,063 421.099,605	29	507.658,146 421.094,813	6.296

** Lungimile segmentelor sunt determinate în planul de proiecție Stereo 70 și sunt rotunjite la 1 milimetru.

*** Distanța dintre puncte este formată din segmente cumulate ce sunt mai mici decât valoarea 1 milimetru.

**DATE DESPRE IMOBILUL NR. 2792**

Oficiul de Cadastru și Publicitate Imobiliară ARGES
Biroul de Cadastru și Publicitate Imobiliară Campulung

A. Partea I. Descrierea imobilului

TEREN Intravilan

Adresa: Loc. Valea Mare Pravat, Jud. Arges, PUNCT"ACASA"

Nr. Crt	Nr cadastral Nr. topografic	Suprafața* (mp)	Observații / Referințe
A1	80463	776	Sector cadastral:32 Teren imprejmuit;

Construcții

Crt	Nr cadastral Nr. topografic	Adresa	Observații / Referințe
A1.1	80463-C1	Loc. Valea Mare Pravat, Jud. Arges, PUNCT"ACASA"	Nr. niveluri:1; S. construita la sol:201 mp; S. construita desfasurata:201 mp;
A1.2	80463-C2	Loc. Valea Mare Pravat, Jud. Arges, PUNCT"ACASA"	Nr. niveluri:1; S. construita la sol:49 mp; S. construita desfasurata:49 mp;

B. Partea II. Proprietari și acte

Inscrieri privitoare la dreptul de proprietate și alte drepturi reale		Referințe
4963 / 12/04/2011		
Act Administrativ nr. 140602, din 09/12/2009 emis de COMISIA JUDETEANA ARGES (act administrativ nr. 2816/08-04-2011 emis de PRIMARIA VALEA MARE PRAVAT; act administrativ nr. 1735/16-03-2011 emis de PRIMARIA VALEA MARE PRAVAT; act notarial nr.S . 634/1977/23-01-1978 emis de NOTARIATUL DE STAT LOCAL CAMPULUNG; act notarial nr. 386/11-02-1981 emis de NOTARIATUL DE STAT LOCAL CAMPULUNG; act administrativ nr. 12/26.03.1981 emis de CONSILIUL POPULAR AL COM. SUBURBANE VALEA MARE PRAVAT);		
B1	Intabulare, drept de PROPRIETATE, dobandit prin Lege, cota actuala 1/1, cota initiala 1/1 1) BRATU MIHAIL GAVRIL, lipsă CNP	A1
B2	Intabulare, drept de PROPRIETATE, dobandit prin Succesiune, cota actuala 3/16, cota initiala 3/16 1) BRATU MIHAIL GAVRIL, lipsă CNP	A1.1
B3	Intabulare, drept de PROPRIETATE, dobandit prin Conventie, cota actuala 13/16, cota initiala 13/16 1) BRATU MIHAIL GAVRIL, necasatorit, lipsă CNP	A1.1
B4	Intabulare, drept de PROPRIETATE dobandit prin conventie, dobandit prin construire si, dobandit prin Succesiune, cota actuala 1/1, cota initiala 1/1 1) BRATU MIHAIL GAVRIL, lipsă CNP	A1.2

C. Partea III. SARCINI .

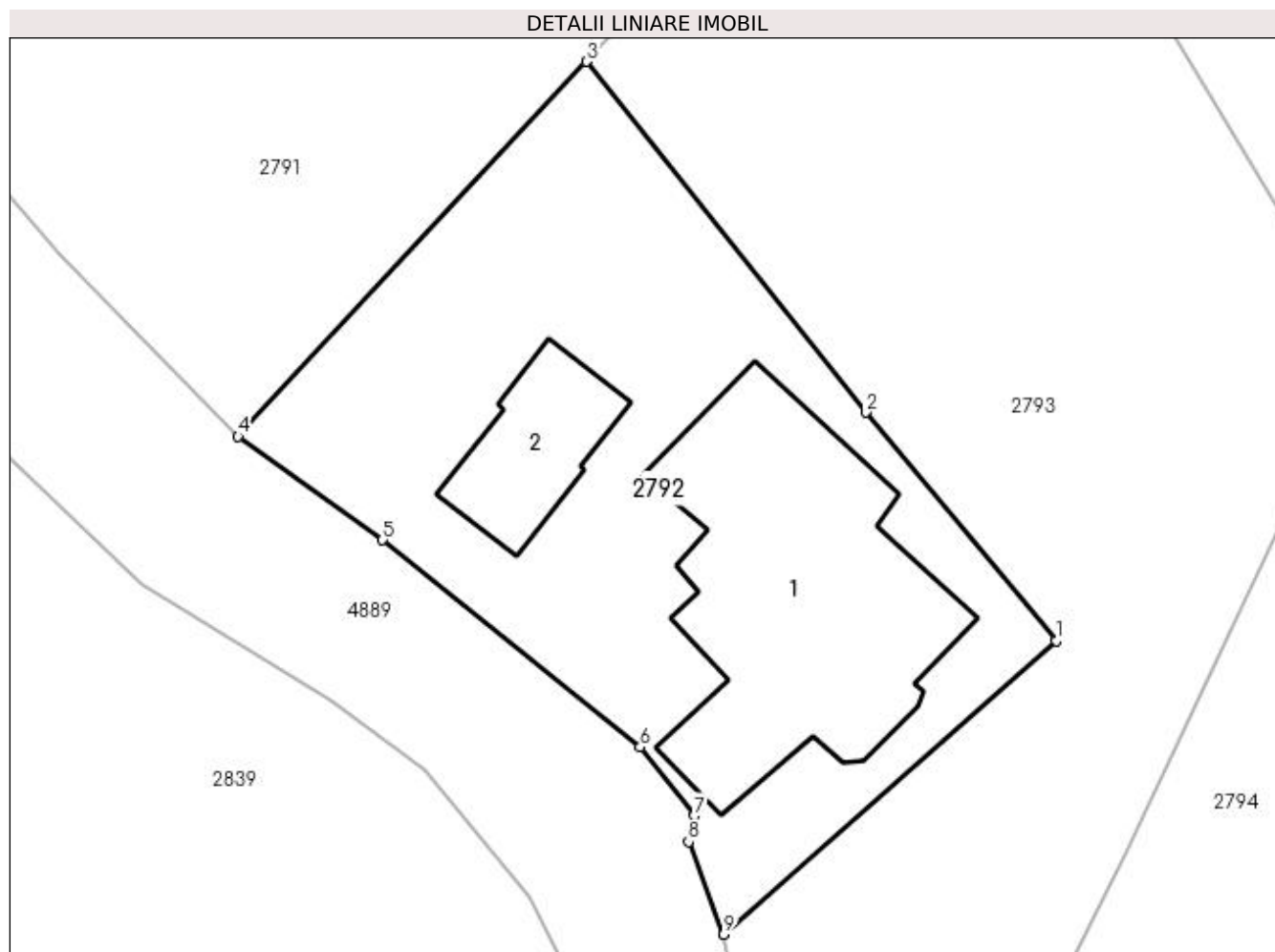
Inscrieri privind dezmembramintele dreptului de proprietate, drepturi reale de garanție și sarcini	Referințe
NU SUNT	

Anexa Nr. 1 La Partea I

Teren

Nr cadastral	Suprafața (mp)*	Observații / Referințe
80463	776	

* Suprafața este determinată în planul de proiecție Stereo 70.



Date referitoare la teren

Crt	Categorie folosință	Intra vilan	Suprafața (mp)	Tarla	Parcelă	Nr. topo	Observații / Referințe
1	curți constructii	DA	776	19	1215,1216,1 217	-	

Date referitoare la construcții

Crt	Număr	Destinație construcție	Supraf. (mp)	Situație juridică	Observații / Referințe
A1.1	80463-C1	construcții de locuințe	201	Cu acte	Nr. niveluri:1; S. construita la sol:201 mp; S. construita desfasurata:201 mp;
A1.2	80463-C2	construcții de locuințe	49	Cu acte	Nr. niveluri:1; S. construita la sol:49 mp; S. construita desfasurata:49 mp;

Lungime Segmente

1) Valorile lungimilor segmentelor sunt obținute din proiecție în plan.

Punct început	X / Y	Punct sfârșit	X / Y	Lungime segment (** (m)
1	507.707,619 421.075,676	2	507.698,15 421.087,03	14.784
2	507.698,15 421.087,03	3	507.684,253 421.104,476	22.304
3	507.684,253 421.104,476	4	507.666,928 421.085,83	25.452

Punct început	X / Y	Punct sfârșit	X / Y	Lungime segment (** (m)
4	507.666,928 421.085,83	5	507.674,112 421.080,681	8.839
5	507.674,112 421.080,681	6	507.686,925 421.070,388	16.435
6	507.686,925 421.070,388	7	507.689,619 421.066,972	4.35
7	507.689,619 421.066,972	8	507.689,333 421.065,68	1.323
8	507.689,333 421.065,68	9	507.691,092 421.061,078	4.927
9	507.691,092 421.061,078	1	507.707,619 421.075,676	22.051

** Lungimile segmentelor sunt determinate în planul de proiecție Stereo 70 și sunt rotunjite la 1 milimetru.

*** Distanța dintre puncte este formată din segmente cumulate ce sunt mai mici decât valoarea 1 milimetru.

**DATE DESPRE IMOBILUL NR. 2793**

Oficiul de Cadastru și Publicitate Imobiliară ARGES
 Biroul de Cadastru și Publicitate Imobiliară Campulung

A. Partea I. Descrierea imobilului

TEREN Intravilan

Nr. cadastral vechi:804

Adresa: Loc. Valea Mare Pravat, Jud. Arges, pct. " Acasa"

Nr. Crt	Nr cadastral Nr. topografic	Suprafata* (mp)	Observatii / Referinta
A1	80158	Din acte: 1.221 Masurata: 1.231	Sector cadastral:32 Teren imprejmuit;

B. Partea II. Proprietari și acte

Inscrieri privitoare la dreptul de proprietate și alte drepturi reale		Referinta
12938 / 14/12/2009		
Act Notarial nr. 163, din 09/12/2009 emis de BNP ZIPISI CORNELIA (act administrativ nr. 9737/11-05-1993 emis de COMISIA JUDETEANA ARGES.);		
B1	Intabulare, drept de PROPRIETATE, dobandit prin Succesiune, cota actuala 1/1, cota initiala 1/1 1) BRATU MIHAIL GAVRIL	A1

C. Partea III. SARCINI .

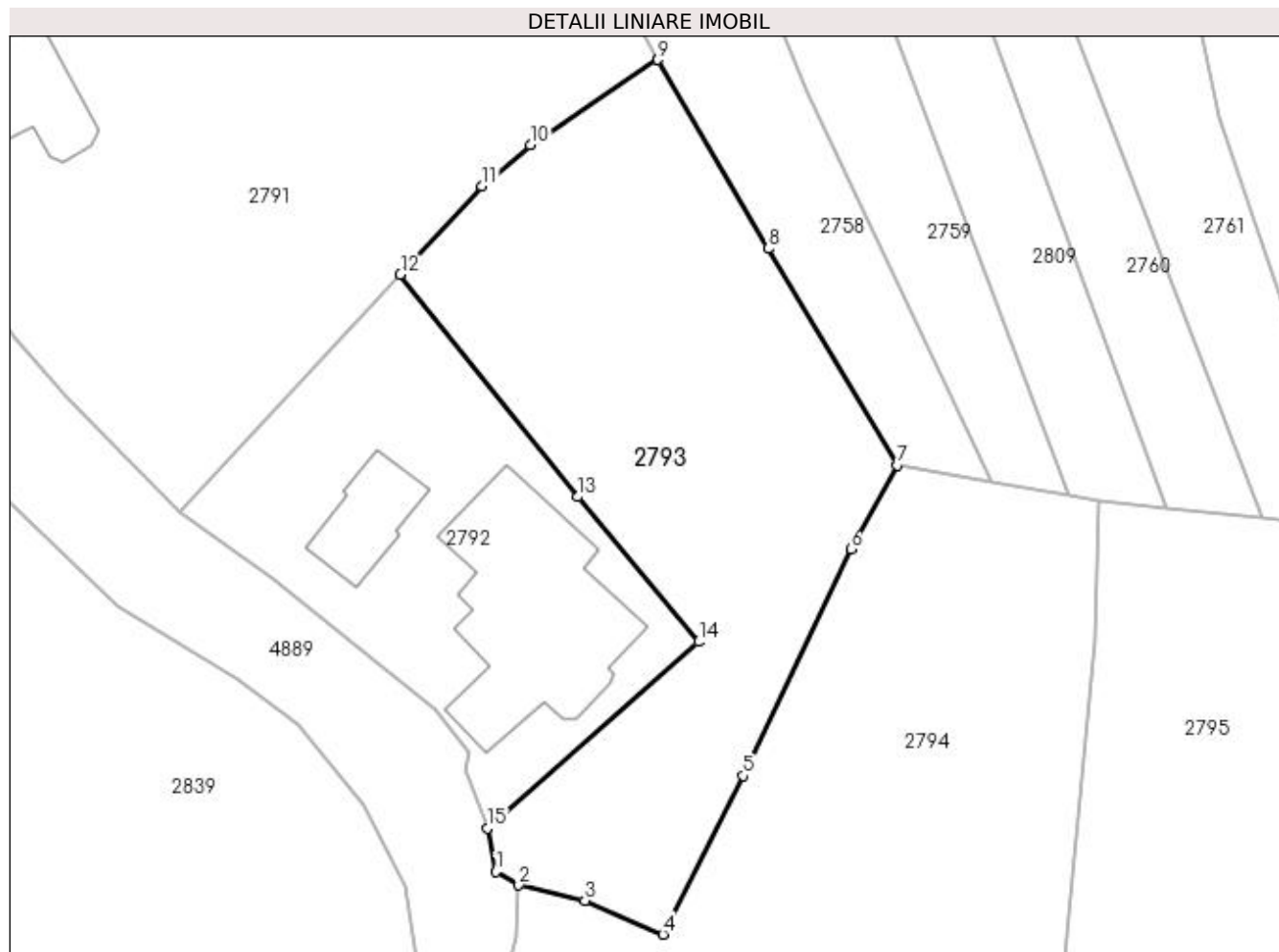
Inscrieri privind dezmembramintele dreptului de proprietate, drepturi reale de garantie și sarcini	Referinta
NU SUNT	

Anexa Nr. 1 La Partea I

Teren

Nr cadastral	Suprafața (mp)*	Observații / Referințe
80158	Din acte: 1.221 Masurata: 1.231	

* Suprafața este determinată în planul de proiecție Stereo 70.



Date referitoare la teren

Crt	Categorie folosință	Intra vilan	Suprafața (mp)	Tarla	Parcelă	Nr. topo	Observații / Referințe
1	arabil	DA	1.231	19	1216	-	

Lungime Segmente

1) Valorile lungimilor segmentelor sunt obținute din proiecție în plan.

Punct început	X / Y	Punct sfârșit	X / Y	Lungime segment (** (m)
1	507.691,743 421.057,657	2	507.693,541 421.056,595	2.088
2	507.693,541 421.056,595	3	507.698,708 421.055,4	5.303
3	507.698,708 421.055,4	4	507.704,841 421.052,749	6.681
4	507.704,841 421.052,749	5	507.711,113 421.065,164	13.909
5	507.711,113 421.065,164	6	507.719,545 421.082,929	19.665

Punct început	X / Y	Punct sfârșit	X / Y	Lungime segment (** (m)
6	507.719,545 421.082,929	7	507.723,162 421.089,522	7.52
7	507.723,162 421.089,522	8	507.713,07 421.106,488	19.741
8	507.713,07 421.106,488	9	507.704,439 421.121,287	17.132
9	507.704,439 421.121,287	10	507.694,427 421.114,613	12.033
10	507.694,427 421.114,613	11	507.690,654 421.111,385	4.965
11	507.690,654 421.111,385	12	507.684,253 421.104,476	9.418
12	507.684,253 421.104,476	13	507.698,15 421.087,03	22.304
13	507.698,15 421.087,03	14	507.707,619 421.075,676	14.784
14	507.707,619 421.075,676	15	507.691,092 421.061,078	22.051
15	507.691,092 421.061,078	1	507.691,743 421.057,657	3.482

** Lungimile segmentelor sunt determinate în planul de proiecție Stereo 70 și sunt rotunjite la 1 milimetru.

*** Distanța dintre puncte este formată din segmente cumulate ce sunt mai mici decât valoarea 1 milimetru.

**DATE DESPRE IMOBILUL NR. 2794**

Oficiul de Cadastru și Publicitate Imobiliară ARGES
Biroul de Cadastru și Publicitate Imobiliară Campulung

A. Partea I. Descrierea imobilului

TEREN Intravilan

Adresa: Loc. Selari, Jud. Arges, Punct "Selari"

Nr. Crt	Nr cadastral Nr. topografic	Suprafața* (mp)	Observații / Referințe
A1	81225	4.980	Sector cadastral:32 Teren imprejmuit;

B. Partea II. Proprietari și acte

Inscrieri privitoare la dreptul de proprietate și alte drepturi reale		Referințe
16438 / 23/11/2015		
Act Notarial nr. 4, din 31/01/2014 emis de BNP Tuluca Filofteia (act administrativ (certificat de atestare fiscala) nr. 5191/18-11-2015 emis de Primaria Valea Mare Pravat; act administrativ (adeverinta) nr. 5192/18-11-2015 emis de Primaria Valea Mare Pravat; adeverinta nr. 10/04.01. 2016 emis de Primaria comunei Valea Mare Pravat; titlu de proprietate nr. 9788/21.05.1993 emis de Comisia Judeteana Arges);		
B1	Intabulare, drept de PROPRIETATE, dobandit prin Succesiune, cota actuala 2/8, cota initiala 2/8 1) ROAITĂ CLAUDIA IULIA	A1
B2	Intabulare, drept de PROPRIETATE, dobandit prin Succesiune, cota actuala 3/8, cota initiala 3/8 1) ROAITĂ IOSIF CLAUDIU	A1
B3	Intabulare, drept de PROPRIETATE, dobandit prin Succesiune, cota actuala 3/8, cota initiala 3/8 1) ROAITĂ MARIA MAGDALENA	A1

C. Partea III. SARCINI .

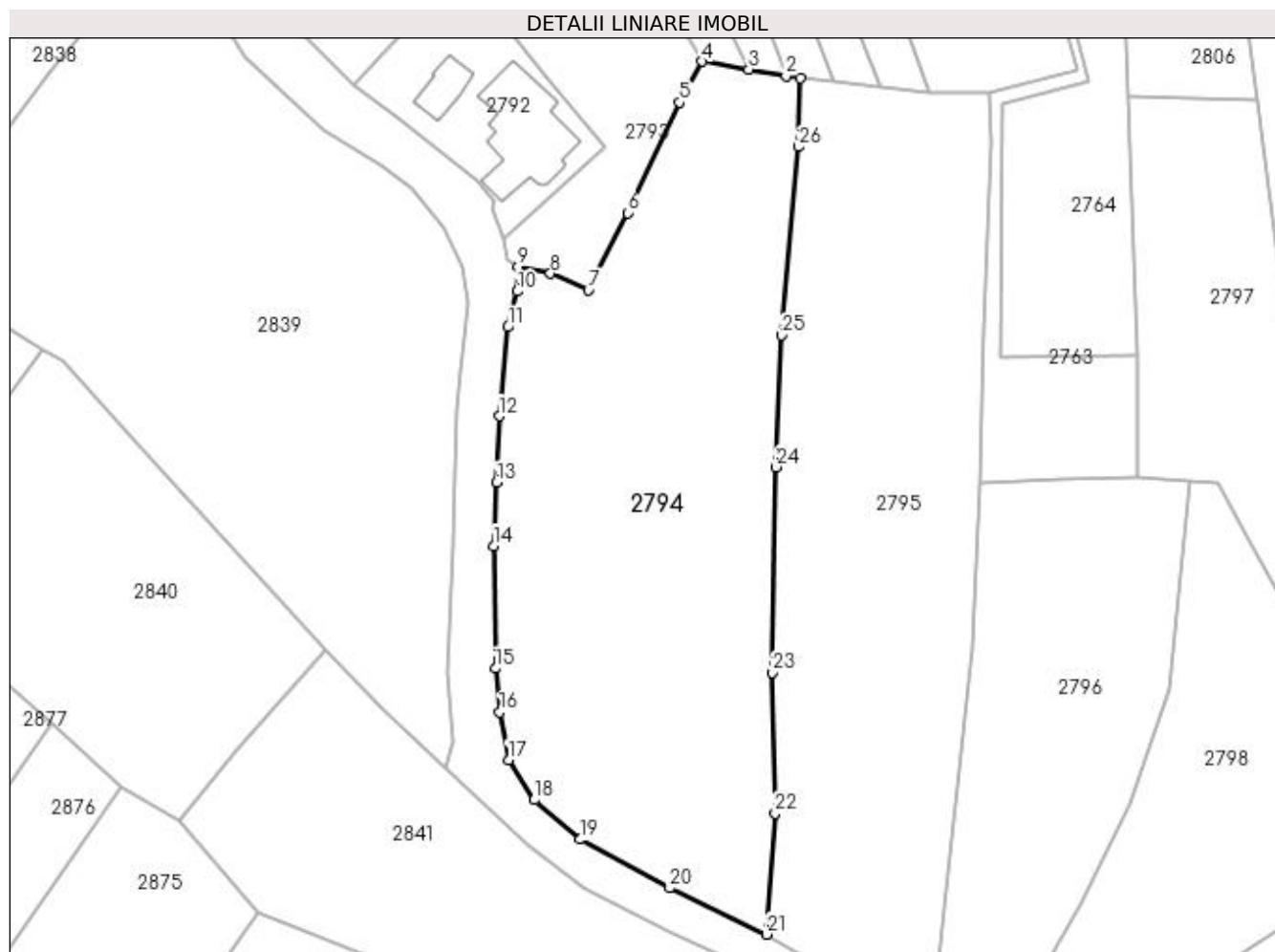
Inscrieri privind dezmembramintele dreptului de proprietate, drepturi reale de garanție și sarcini	Referințe
NU SUNT	

Anexa Nr. 1 La Partea I

Teren

Nr cadastral	Suprafața (mp)*	Observații / Referințe
81225	4.980	

* Suprafața este determinată în planul de proiecție Stereo 70.



Date referitoare la teren

Crt	Categorie folosință	Intravilan	Suprafața (mp)	Tarla	Parcelă	Nr. topo	Observații / Referințe
1	faneata	DA	4.980	19	1213,1214	-	

Lungime Segmente

1) Valorile lungimilor segmentelor sunt obținute din proiecție în plan.

Punct început	X / Y	Punct sfârșit	X / Y	Lungime segment (** (m)
1	507.738,954 421.086,789	2	507.736,63 421.087,196	2.359
3	507.730,611 421.088,249	4	507.723,162 421.089,522	7.557
5	507.719,545 421.082,929	6	507.711,113 421.065,164	19.665
7	507.704,841 421.052,749	8	507.698,708 421.055,4	6.681
9	507.693,541 421.056,595	10	507.693,338 421.052,542	4.058

Punct început	X / Y	Punct sfârșit	X / Y	Lungime segment (** (m)
2	507.736,63 421.087,196	3	507.730,611 421.088,249	6.11
4	507.723,162 421.089,522	5	507.719,545 421.082,929	7.52
6	507.711,113 421.065,164	7	507.704,841 421.052,749	13.909
8	507.698,708 421.055,4	9	507.693,541 421.056,595	5.303
10	507.693,338 421.052,542	11	507.691,87 421.046,796	5.931

Punct început	X / Y	Punct sfârșit	X / Y	Lungime segment (** (m)	Punct început	X / Y	Punct sfârșit	X / Y	Lungime segment (** (m)
11	507.691,87 421.046,796	12	507.690,477 421.032,467	14.397	12	507.690,477 421.032,467	13	507.690,05 421.021,814	10.662
13	507.690,05 421.021,814	14	507.689,582 421.011,585	10.24	14	507.689,582 421.011,585	15	507.689,855 420.991,896	19.691
15	507.689,855 420.991,896	16	507.690,58 420.984,872	7.061	16	507.690,58 420.984,872	17	507.691,977 420.977,19	7.808
17	507.691,977 420.977,19	18	507.696,08 420.970,755	7.632	18	507.696,08 420.970,755	19	507.703,554 420.964,414	9.801
19	507.703,554 420.964,414	20	507.717,895 420.956,559	16.351	20	507.717,895 420.956,559	21	507.733,524 420.949,139	17.301
21	507.733,524 420.949,139	22	507.734,853 420.968,607	19.513	22	507.734,853 420.968,607	23	507.734,403 420.991,236	22.633
23	507.734,403 420.991,236	24	507.734,937 421.024,286	33.054	24	507.734,937 421.024,286	25	507.735,851 421.045,498	21.232
25	507.735,851 421.045,498	26	507.738,66 421.075,77	30.402	26	507.738,66 421.075,77	1	507.738,954 421.086,789	11.023

** Lungimile segmentelor sunt determinate în planul de proiecție Stereo 70 și sunt rotunjite la 1 milimetru.

*** Distanța dintre puncte este formată din segmente cumulate ce sunt mai mici decât valoarea 1 milimetru.

**DATE DESPRE IMOBILUL NR. 2795**

Oficiul de Cadastru și Publicitate Imobiliară ARGES
Biroul de Cadastru și Publicitate Imobiliară Campulung

A. Partea I. Descrierea imobilului

TEREN Intravilan

Adresa: Loc. Valea Mare Pravat, Jud. Arges

Nr. Crt	Nr cadastral Nr. topografic	Suprafața* (mp)	Observații / Referințe
A1		4.496	Sector cadastral:32 Teren neimprejmuit;

B. Partea II. Proprietari și acte

Inscrieri privitoare la dreptul de proprietate și alte drepturi reale	Referințe
/	
Act Normativ nr. 7, din 13/03/1996 emis de PARLAMENT (art. 13 alin. 15);	
B1	A1
Inscrierea provizorie, drept de PROPRIETATE, dobandit prin Lege, cota actuala 1/1, cota initiala 1/1 1) COMUNA VALEA MARE PRAVĂȚ, CIF:5010196	

C. Partea III. SARCINI .

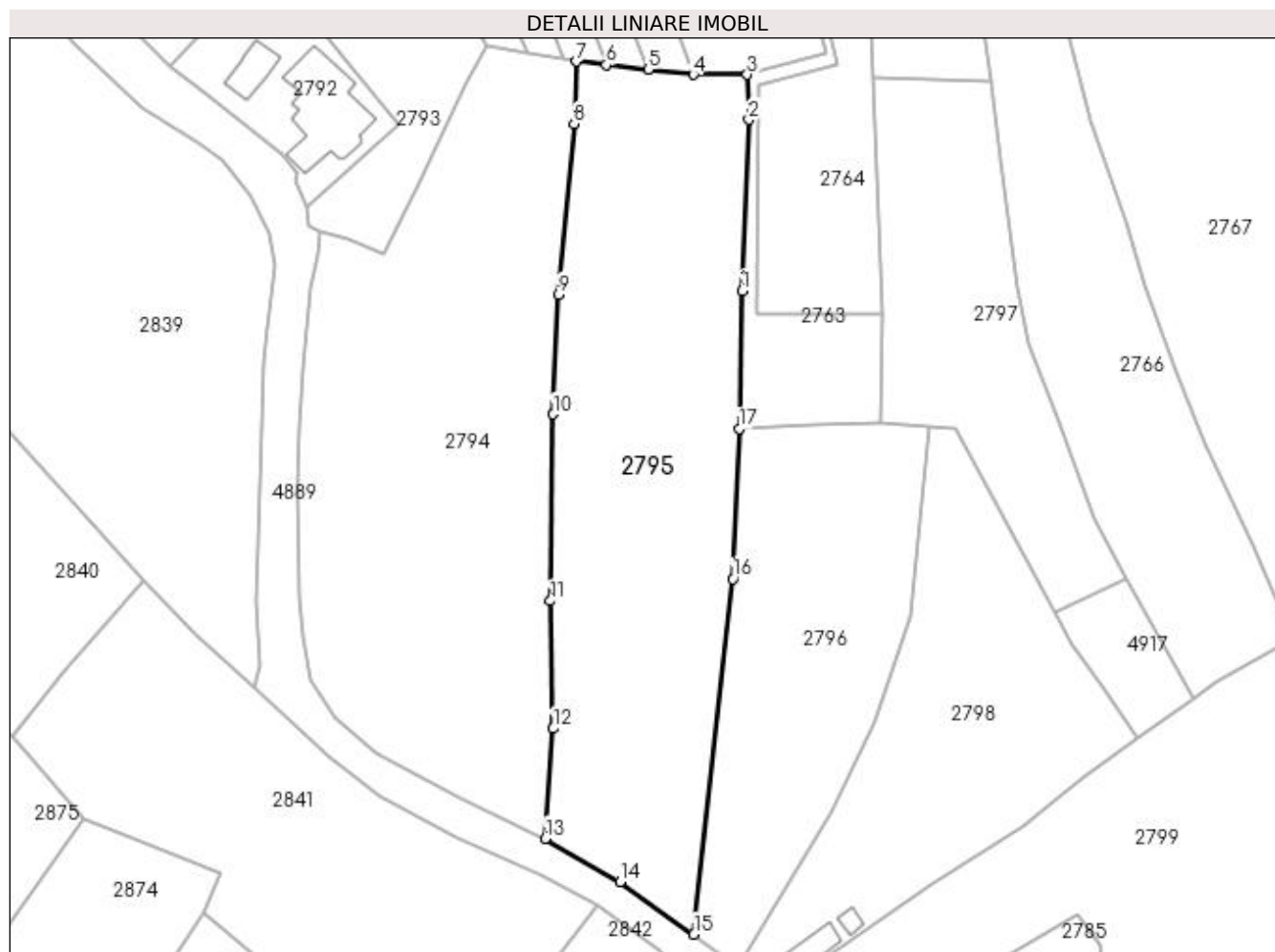
Inscrieri privind dezmembramintele dreptului de proprietate, drepturi reale de garanție și sarcini	Referințe
NU SUNT	

Anexa Nr. 1 La Partea I

Teren

Nr cadastral	Suprafața (mp)*	Observații / Referințe
	4.496	

* Suprafața este determinată în planul de proiecție Stereo 70.



Date referitoare la teren

Crt	Categorie folosință	Intra vilan	Suprafața (mp)	Tarla	Parcelă	Nr. topo	Observații / Referințe
1	faneata	DA	4.496	19	1211,1212	-	

Lungime Segmente

1) Valorile lungimilor segmentelor sunt obținute din proiecție în plan.

Punct început	X / Y	Punct sfârșit	X / Y	Lungime segment (** (m)
1	507.768,371 421.046,146	2	507.769,599 421.076,474	30.353
2	507.769,599 421.076,474	3	507.769,313 421.084,463	7.994
3	507.769,313 421.084,463	4	507.759,785 421.084,465	9.528
4	507.759,785 421.084,465	5	507.751,778 421.085,359	8.057
5	507.751,778 421.085,359	6	507.744,338 421.086,189	7.486

Punct început	X / Y	Punct sfârșit	X / Y	Lungime segment (** (m)
6	507.744,338 421.086,189	7	507.738,954 421.086,789	5.417
7	507.738,954 421.086,789	8	507.738,66 421.075,77	11.023
8	507.738,66 421.075,77	9	507.735,851 421.045,498	30.402
9	507.735,851 421.045,498	10	507.734,937 421.024,286	21.232
10	507.734,937 421.024,286	11	507.734,403 420.991,236	33.054
11	507.734,403 420.991,236	12	507.734,853 420.968,607	22.633
12	507.734,853 420.968,607	13	507.733,524 420.949,139	19.513
13	507.733,524 420.949,139	14	507.746,754 420.941,446	15.304
14	507.746,754 420.941,446	15	507.759,868 420.932,177	16.059
15	507.759,868 420.932,177	16	507.766,743 420.995,13	63.327
16	507.766,743 420.995,13	17	507.767,849 421.021,726	26.619
17	507.767,849 421.021,726	1	507.768,371 421.046,146	24.426

** Lungimile segmentelor sunt determinate în planul de proiecție Stereo 70 și sunt rotunjite la 1 milimetru.

*** Distanța dintre puncte este formată din segmente cumulate ce sunt mai mici decât valoarea 1 milimetru.

**DATE DESPRE IMOBILUL NR. 2796**

Oficiul de Cadastru și Publicitate Imobiliară ARGES
Biroul de Cadastru și Publicitate Imobiliară Campulung

A. Partea I. Descrierea imobilului

TEREN Intravilan

Adresa: Loc. Valea Mare Pravat, Jud. Arges

Nr. Crt	Nr cadastral Nr. topografic	Suprafața* (mp)	Observații / Referințe
A1		2.458	Sector cadastral:32 Teren neimprejmuit;

B. Partea II. Proprietari și acte

Inscrieri privitoare la dreptul de proprietate și alte drepturi reale		Referințe
/		
Act Normativ nr. 7, din 13/03/1996 emis de PARLAMENT (art. 13 alin. 15);		
B1	Inscrierea provizorie, drept de PROPRIETATE, dobandit prin Lege, cota actuala 1/1, cota initiala 1/1 1) COMUNA VALEA MARE PRAVAT, CIF:5010196	A1

C. Partea III. SARCINI .

Inscrieri privind dezmembramintele dreptului de proprietate, drepturi reale de garanție și sarcini	Referințe
NU SUNT	

Anexa Nr. 1 La Partea I

Teren

Nr cadastral	Suprafața (mp)*	Observații / Referințe
	2.458	

* Suprafața este determinată în planul de proiecție Stereo 70.



Date referitoare la teren

Crt	Categorie folosință	Intra vilan	Suprafața (mp)	Tarla	Parcelă	Nr. topo	Observații / Referințe
1	faneata	DA	2.458	19	1210	-	

Lungime Segmente

1) Valorile lungimilor segmentelor sunt obținute din proiecție în plan.

Punct început	X / Y	Punct sfârșit	X / Y	Lungime segment (** (m)
1	507.801,518 421.022,039	2	507.793,044 421.022,777	8.506
2	507.793,044 421.022,777	3	507.780,816 421.022,297	12.237
3	507.780,816 421.022,297	4	507.767,849 421.021,726	12.98
4	507.767,849 421.021,726	5	507.766,743 420.995,13	26.619
5	507.766,743 420.995,13	6	507.759,868 420.932,177	63.327

Punct început	X / Y	Punct sfârșit	X / Y	Lungime segment (** (m)
6	507.759,868 420.932,177	7	507.767,687 420.926,365	9.742
7	507.767,687 420.926,365	8	507.784,259 420.954,045	32.262
8	507.784,259 420.954,045	9	507.791,951 420.970,046	17.754
9	507.791,951 420.970,046	10	507.798,191 420.988,45	19.433
10	507.798,191 420.988,45	1	507.801,518 421.022,039	33.753

** Lungimile segmentelor sunt determinate în planul de proiecție Stereo 70 și sunt rotunjite la 1 milimetru.

*** Distanța dintre puncte este formată din segmente cumulate ce sunt mai mici decât valoarea 1 milimetru.

**DATE DESPRE IMOBILUL NR. 2797**

Oficiul de Cadastru și Publicitate Imobiliară ARGES
Biroul de Cadastru și Publicitate Imobiliară Campulung

A. Partea I. Descrierea imobilului

TEREN Intravilan

Adresa: Loc. Valea Mare Pravat, Jud. Arges

Nr. Crt	Nr cadastral Nr. topografic	Suprafața* (mp)	Observații / Referințe
A1		2.000	Sector cadastral:32 Teren neimprejmuit;

B. Partea II. Proprietari și acte

Inscrieri privitoare la dreptul de proprietate și alte drepturi reale	Referințe
/	
Act Administrativ nr. 19172, din 19/08/1993 emis de CJPSDPAT ARGES;	
B1	A1
Intabulare, drept de PROPRIETATE, dobandit prin Reconstituire, cota actuala 1/1, cota initiala 1/1 1) ȚUȚOIU ZORICA, lipsă CNP	

C. Partea III. SARCINI .

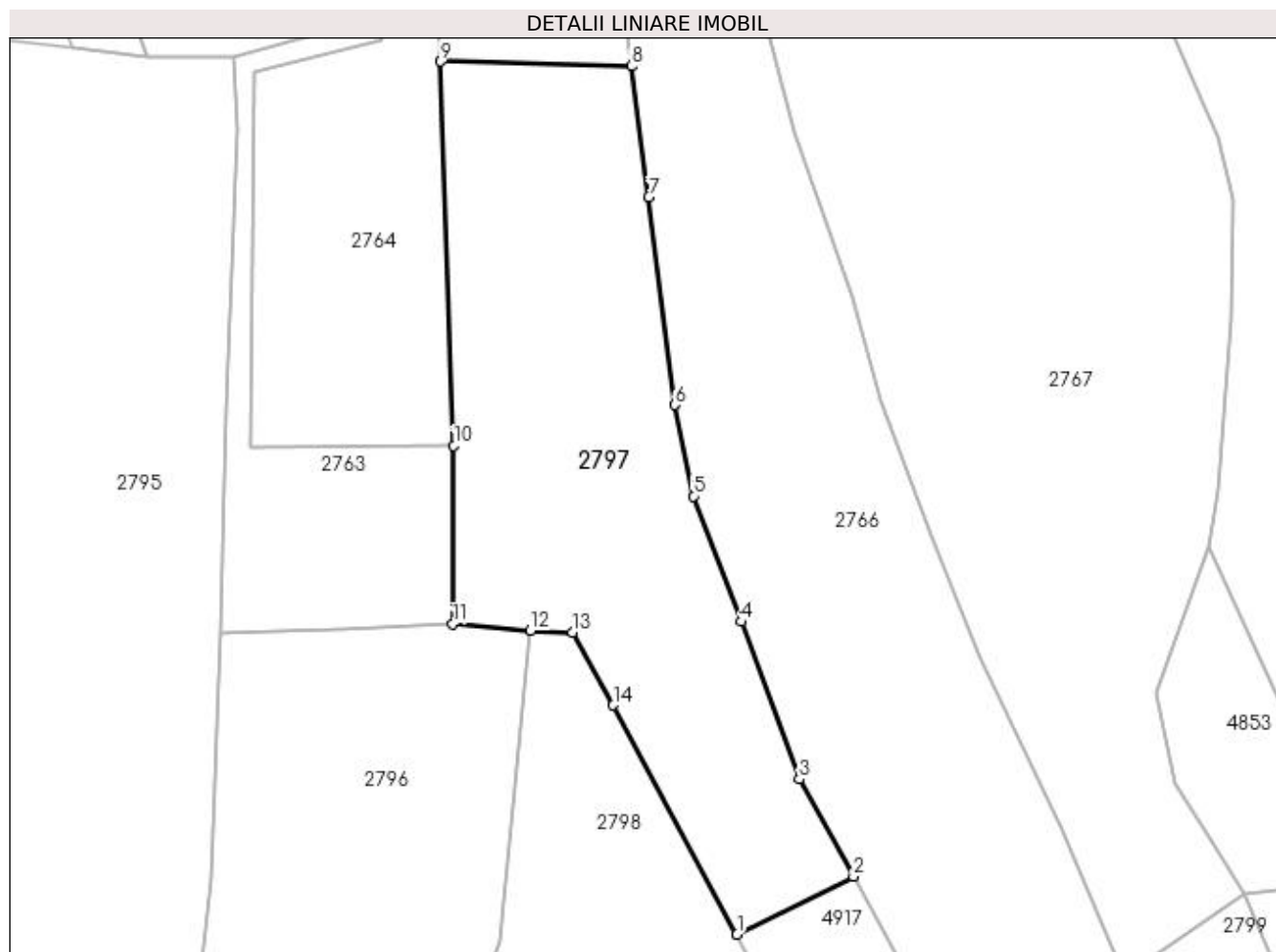
Inscrieri privind dezmembramintele dreptului de proprietate, drepturi reale de garanție și sarcini	Referințe
NU SUNT	

Anexa Nr. 1 La Partea I

Teren

Nr cadastral	Suprafața (mp)*	Observații / Referințe
	2.000	

* Suprafața este determinată în planul de proiecție Stereo 70.



Date referitoare la teren

Crt	Categorie folosință	Intravilan	Suprafața (mp)	Tarla	Parcelă	Nr. topo	Observații / Referințe
1	livada	DA	2.000	19	1210	-	În act se regăsește P1200

Lungime Segmente

1) Valorile lungimilor segmentelor sunt obținute din proiecție în plan.

Punct început	X / Y	Punct sfârșit	X / Y	Lungime segment (** (m)
1	507.823,956 420.989,055	2	507.836,613 420.995,323	14.124
2	507.836,613 420.995,323	3	507.830,742 421.005,917	12.112
3	507.830,742 421.005,917	4	507.824,414 421.023,019	18.235
4	507.824,414 421.023,019	5	507.819,237 421.036,673	14.603
5	507.819,237 421.036,673	6	507.817,224 421.046,589	10.118

Punct început	X / Y	Punct sfârșit	X / Y	Lungime segment (** (m)
6	507.817,224 421.046,589	7	507.814,348 421.069,153	22.747
7	507.814,348 421.069,153	8	507.812,478 421.083,382	14.351
8	507.812,478 421.083,382	9	507.791,761 421.083,895	20.723
9	507.791,761 421.083,895	10	507.793,177 421.042,14	41.779
10	507.793,177 421.042,14	11	507.793,044 421.022,777	19.363
11	507.793,044 421.022,777	12	507.801,518 421.022,039	8.506
12	507.801,518 421.022,039	13	507.806,104 421.021,889	4.588
13	507.806,104 421.021,889	14	507.810,497 421.013,948	9.075
14	507.810,497 421.013,948	1	507.823,956 420.989,055	28.299

** Lungimile segmentelor sunt determinate în planul de proiecție Stereo 70 și sunt rotunjite la 1 milimetru.

*** Distanța dintre puncte este formată din segmente cumulate ce sunt mai mici decât valoarea 1 milimetru.

**DATE DESPRE IMOBILUL NR. 2798**

Oficiul de Cadastru și Publicitate Imobiliară ARGES
Biroul de Cadastru și Publicitate Imobiliară Campulung

A. Partea I. Descrierea imobilului

TEREN Intravilan

Adresa: Loc. Valea Mare Pravat, Nr. 425, Jud. Arges

Nr. Crt	Nr cadastral Nr. topografic	Suprafața* (mp)	Observații / Referințe
A1		Din acte: 2.800 Masurata: 2.586	Sector cadastral:32 Teren imprejmuit;

Construcții

Crt	Nr cadastral Nr. topografic	Adresa	Observații / Referințe
A1.1		Loc. Valea Mare Pravat, Nr. 425, Jud. Arges	Nr. niveluri:1; S. construita la sol:51 mp; S. construita desfasurata:51 mp;
A1.2		Loc. Valea Mare Pravat, Nr. 425, Jud. Arges	Nr. niveluri:1; S. construita la sol:11 mp; S. construita desfasurata:11 mp;

B. Partea II. Proprietari și acte

Inscrieri privitoare la dreptul de proprietate și alte drepturi reale		Referințe
/		
Act Administrativ nr. 2873, din 01/02/1993 emis de CJPSDPAT ARGES;		
B1	Intabulare, drept de PROPRIETATE, dobandit prin Reconstituire, cota actuala 1/1, cota initiala 1/1 1) ȚUTUIANU ION, lipsă CNP	A1
Act Normativ nr. 7, din 13/03/1996 emis de PARLAMENT (art. 12 alin. 16);		
B2	Intabulare, drept de PROPRIETATE, dobandit prin Construire, cota actuala 1/1, cota initiala 1/1 1) ȚUTUIANU ION, lipsă CNP	A1.1, A1.2

C. Partea III. SARCINI .

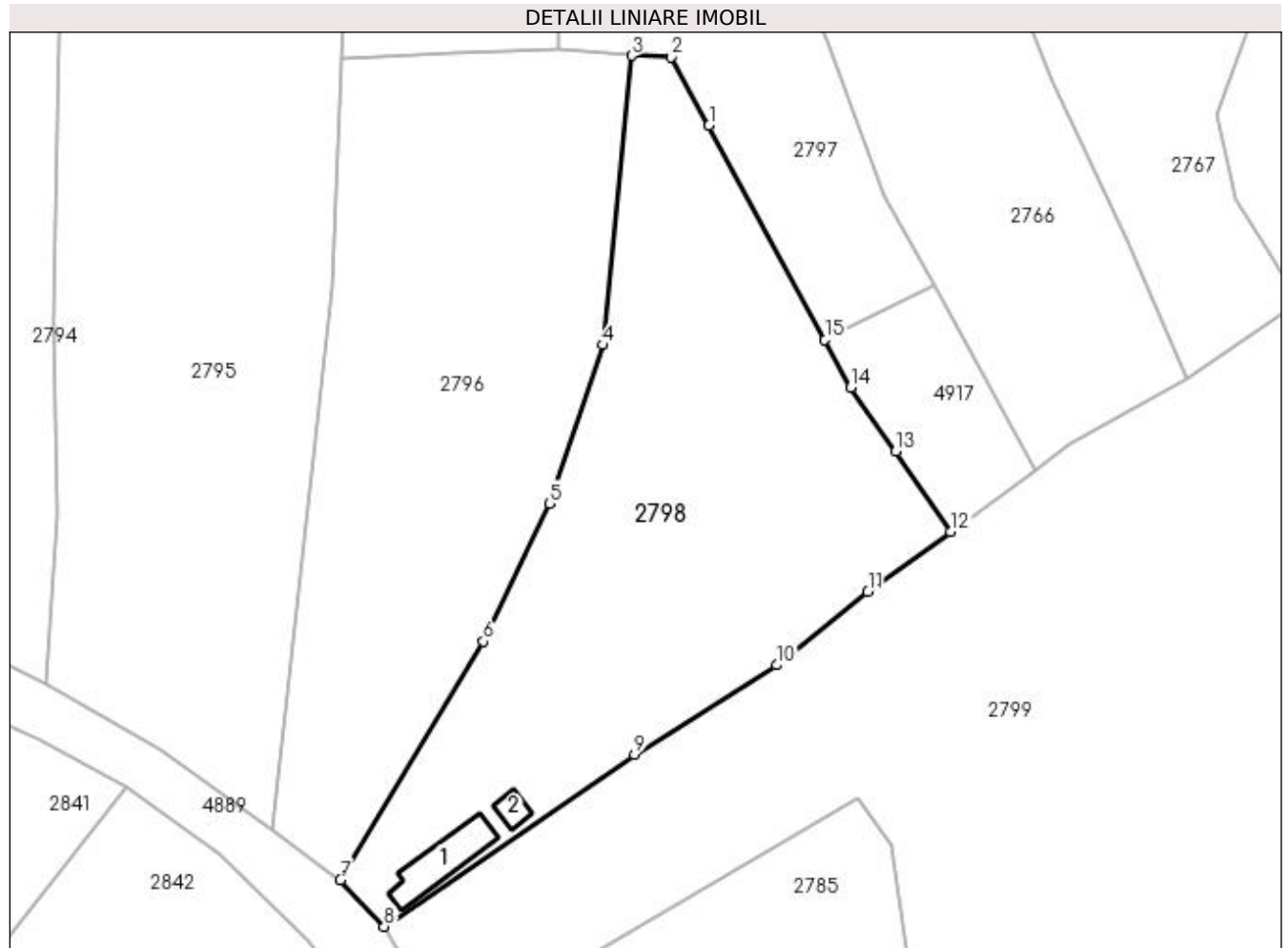
Inscrieri privind dezmembramintele dreptului de proprietate, drepturi reale de garanție și sarcini	Referințe
NU SUNT	

Anexa Nr. 1 La Partea I

Teren

Nr cadastral	Suprafața (mp)*	Observații / Referințe
	Din acte: 2.800 Masurata: 2.586	

* Suprafața este determinată în planul de proiecție Stereo 70.



Date referitoare la teren

Crt	Categorie folosință	Intra vilan	Suprafața (mp)	Tarla	Parcelă	Nr. topo	Observații / Referințe
1	curți constructii	DA	482	19	1210	-	
2	faneata	DA	2.104	19	1210	-	

Date referitoare la construcții

Crt	Număr	Destinație construcție	Supraf. (mp)	Situație juridică	Observații / Referințe
A1.1		construcții de locuințe	51	Cu acte	Nr. niveluri:1; S. construita la sol:51 mp; S. construita desfasurata:51 mp;
A1.2		construcții anexa	11	Cu acte	Nr. niveluri:1; S. construita la sol:11 mp; S. construita desfasurata:11 mp;

Lungime Segmente

1) Valorile lungimilor segmentelor sunt obținute din proiecție în plan.

Punct început	X / Y	Punct sfârșit	X / Y	Lungime segment (** (m)
1	507.810,497 421.013,948	2	507.806,104 421.021,889	9.075
2	507.806,104 421.021,889	3	507.801,518 421.022,039	4.588

Punct început	X / Y	Punct sfârșit	X / Y	Lungime segment (** (m)
3	507.801,518 421.022,039	4	507.798,191 420.988,45	33.753
4	507.798,191 420.988,45	5	507.791,951 420.970,046	19.433
5	507.791,951 420.970,046	6	507.784,259 420.954,045	17.754
6	507.784,259 420.954,045	7	507.767,687 420.926,365	32.262
7	507.767,687 420.926,365	8	507.772,762 420.920,934	7.433
8	507.772,762 420.920,934	9	507.801,844 420.940,903	35.278
9	507.801,844 420.940,903	10	507.818,355 420.951,283	19.503
10	507.818,355 420.951,283	11	507.828,965 420.959,815	13.615
11	507.828,965 420.959,815	12	507.838,538 420.966,779	11.838
12	507.838,538 420.966,779	13	507.832,205 420.976,096	11.266
13	507.832,205 420.976,096	14	507.826,948 420.983,52	9.097
14	507.826,948 420.983,52	15	507.823,956 420.989,055	6.292
15	507.823,956 420.989,055	1	507.810,497 421.013,948	28.299

** Lungimile segmentelor sunt determinate în planul de proiecție Stereo 70 și sunt rotunjite la 1 milimetru.

*** Distanța dintre puncte este formată din segmente cumulate ce sunt mai mici decât valoarea 1 milimetru.

**DATE DESPRE IMOBILUL NR. 2799**

Oficiul de Cadastru și Publicitate Imobiliară ARGES
Biroul de Cadastru și Publicitate Imobiliară Campulung

A. Partea I. Descrierea imobilului

TEREN Intravilan

Adresa: Loc. Valea Mare Pravat, Jud. Arges

Nr. Crt	Nr cadastral Nr. topografic	Suprafața* (mp)	Observații / Referințe
A1		7.000	Sector cadastral:32 Teren neimprejmuit;

B. Partea II. Proprietari și acte

Inscrieri privitoare la dreptul de proprietate și alte drepturi reale	Referințe
/	
Act Administrativ nr. 9704, din 03/05/1993 emis de CJPSDPAT ARGES;	
B1	A1
Intabulare, drept de PROPRIETATE, dobândit prin Reconstituire, cota actuala 1/1, cota initiala 1/1 1) RĂCĂȘAN (DRĂGOI) MARIA, lipsă CNP	

C. Partea III. SARCINI .

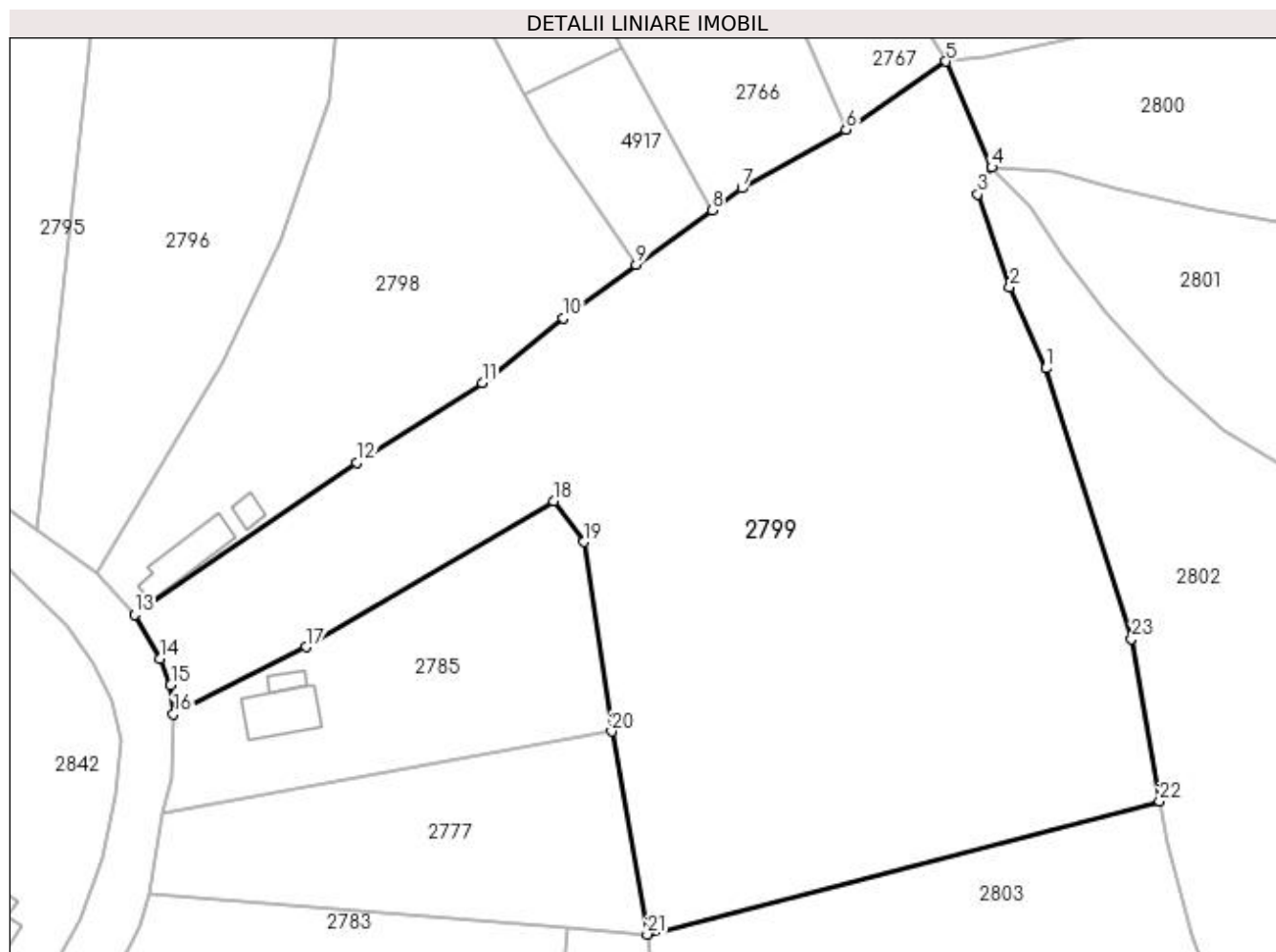
Inscrieri privind dezmembramentele dreptului de proprietate, drepturi reale de garanție și sarcini	Referințe
NU SUNT	

Anexa Nr. 1 La Partea I

Teren

Nr cadastral	Suprafața (mp)*	Observații / Referințe
	7.000	

* Suprafața este determinată în planul de proiecție Stereo 70.



Date referitoare la teren

Crt	Categorie folosință	Intravilan	Suprafața (mp)	Tarla	Parcelă	Nr. topo	Observații / Referințe
1	faneata	DA	7.000	19	1201,1202,1 209,1210	-	

Lungime Segmente

1) Valorile lungimilor segmentelor sunt obținute din proiecție în plan.

Punct început	X / Y	Punct sfârșit	X / Y	Lungime segment (** (m)
1	507.892,272 420.953,244	2	507.887,493 420.963,85	11.633
3	507.883,323 420.976,042	4	507.885,14 420.979,57	3.968
5	507.879,142 420.993,442	6	507.866,035 420.984,534	15.848
7	507.852,394 420.976,859	8	507.848,441 420.973,983	4.889
9	507.838,538 420.966,779	10	507.828,965 420.959,815	11.838

Punct început	X / Y	Punct sfârșit	X / Y	Lungime segment (** (m)
2	507.887,493 420.963,85	3	507.883,323 420.976,042	12.885
4	507.885,14 420.979,57	5	507.879,142 420.993,442	15.113
6	507.866,035 420.984,534	7	507.852,394 420.976,859	15.652
8	507.848,441 420.973,983	9	507.838,538 420.966,779	12.246
10	507.828,965 420.959,815	11	507.818,355 420.951,283	13.615

Punct început	X / Y	Punct sfârșit	X / Y	Lungime segment (** (m)
11	507.818,355 420.951,283	12	507.801,844 420.940,903	19.503
13	507.772,762 420.920,934	14	507.776,072 420.915,204	6.617
15	507.777,469 420.911,688	16	507.777,833 420.907,9	3.805
17	507.795,194 420.916,716	18	507.827,691 420.935,85	37.712
19	507.831,68 420.930,461	20	507.835,275 420.905,628	25.092
21	507.839,952 420.879,039	22	507.907,123 420.896,513	69.407
23	507.903,46 420.917,785	1	507.892,272 420.953,244	37.182

Punct început	X / Y	Punct sfârșit	X / Y	Lungime segment (** (m)
12	507.801,844 420.940,903	13	507.772,762 420.920,934	35.278
14	507.776,072 420.915,204	15	507.777,469 420.911,688	3.783
16	507.777,833 420.907,9	17	507.795,194 420.916,716	19.471
18	507.827,691 420.935,85	19	507.831,68 420.930,461	6.705
20	507.835,275 420.905,628	21	507.839,952 420.879,039	26.997
22	507.907,123 420.896,513	23	507.903,46 420.917,785	21.585

** Lungimile segmentelor sunt determinate în planul de proiecție Stereo 70 și sunt rotunjite la 1 milimetru.

*** Distanța dintre puncte este formată din segmente cumulate ce sunt mai mici decât valoarea 1 milimetru.

**DATE DESPRE IMOBILUL NR. 2800**

Oficiul de Cadastru și Publicitate Imobiliară ARGES
Biroul de Cadastru și Publicitate Imobiliară Campulung

A. Partea I. Descrierea imobilului

TEREN Intravilan

Adresa: Loc. Valea Mare Pravăț, Jud. Arges, Punctul "acasa Barace"

Nr. Crt	Nr cadastral Nr. topografic	Suprafața* (mp)	Observații / Referințe
A1	81794	Din acte: 1.840 Masurata: 1.913	Sector cadastral:32 Teren imprejmuit;

Construcții

Crt	Nr cadastral Nr. topografic	Adresa	Observații / Referințe
A1.1	81794-C1	Loc. Valea Mare Pravăț, Jud. Arges, Punctul "acasa Barace"	Nr. niveluri:1; S. construita la sol:63 mp; S. construita desfasurata:63 mp; LOCUINTA DIN LEMN, ACOPERITA CU TABLA, CONSTRUITA IN ANUL 1950
A1.2	81794-C2	Loc. Valea Mare Pravăț, Jud. Arges, Punctul "acasa Barace"	Nr. niveluri:1; S. construita la sol:37 mp; S. construita desfasurata:37 mp; GRAJD DIN BOLOVANI, CONSTRUIT IN ANUL 1950
A1.3	81794-C3	Loc. Valea Mare Pravăț, Jud. Arges, Punctul "acasa Barace"	Nr. niveluri:1; S. construita la sol:34 mp; S. construita desfasurata:34 mp; GRAJD DIN CARAMIDA
A1.4	81794-C4	Loc. Valea Mare Pravăț, Jud. Arges, Punctul "acasa Barace"	Nr. niveluri:1; S. construita la sol:41 mp; S. construita desfasurata:41 mp; LOCUINTA DIN CARAMIDA, ACOPERITA CU TABLA, CONSTRUITA IN ANUL 1962
A1.5	81794-C5	Loc. Valea Mare Pravăț, Jud. Arges, Punctul "acasa Barace"	Nr. niveluri:1; S. construita la sol:51 mp; S. construita desfasurata:51 mp; ANEXA DIN CARAMIDA, CONSTRUIT IN ANUL 1979

B. Partea II. Proprietari și acte

Inscrieri privitoare la dreptul de proprietate și alte drepturi reale	Referințe	
3528 / 17/02/2020		
Hotarare Judecatoreasca nr. 494, din 27/02/2019 emis de JUDECATORIA CAMPULUNG (act administrativ nr 162 din 15.01.2020, emis de PRIMARIA VALEA MARE-PRAVAT;act notarial nr 38 din 02.02.1983, emis de NOTARIATUL DE STAT LOCAL CAMPULUNG;act administrativ nr 182 din 16.01.2020, emis de PRIMARIA VALEA MARE-PRAVAT;act administrativ nr 163 din 15.01.2020, emis de PRIMARIA VALEA MARE-PRAVAT;act administrativ nr 183 din 16.01.2020, emis de PRIMARIA VALEA MARE-PRAVAT);		
B1	Intabulare, drept de PROPRIETATE-bun propriu, dobandit prin lesire Din Indiviziune, cota actuala 1/1, cota initiala 1/1 1) BUTOI VIOREL	A1, A1.1, A1.2
B2	Intabulare, drept de PROPRIETATE-bun propriu, dobandit prin lesire Din Indiviziune, cota actuala 1/2, cota initiala 1/2 1) BUTOI VIOREL	A1.3, A1.4, A1.5
20206 / 27/10/2020		
Act Notarial nr. 2452, din 23/10/2020 emis de Simion Aurelia Maria;		
B6	Intabulare, drept de PROPRIETATE- bun comun, dobandit prin Conventie, cota actuala 1/2, cota initiala 1/2 1) BUTOI VIOREL, casatorit cu 2) BUTOI MIHAELA-VOCHIȚA	A1.3, A1.4, A1.5

C. Partea III. SARCINI

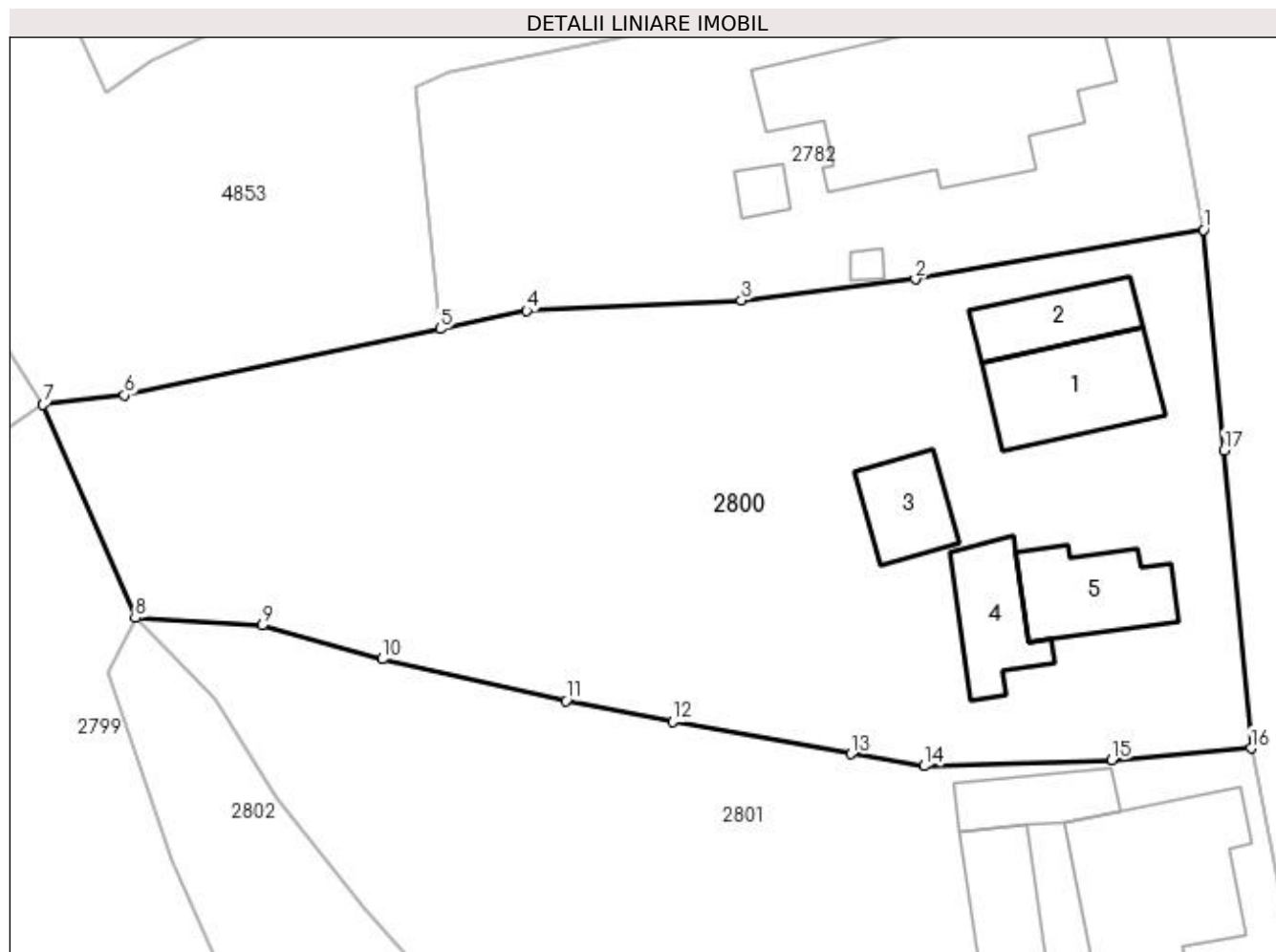
Inscrieri privind dezmembramintele dreptului de proprietate, drepturi reale de garanție și sarcini	Referințe	
20206 / 27/10/2020		
Act Notarial nr. 2452, din 23/10/2020 emis de Simion Aurelia Maria;		
C1	Intabulare, drept de IPOTECA LEGALA, Valoare:0 , dobandit prin Conventie, cota actuala 1/2, cota initiala 1/2 1) BUTOI VERUȚA, vaduva	A1.3, A1.4, A1.5
C2	Intabulare, drept de UZUFRACT VIAGER, dobandit prin Conventie, cota actuala 1/2, cota initiala 1/2 1) BUTOI VERUȚA, vaduva	A1.3, A1.4, A1.5

Anexa Nr. 1 La Partea I

Teren

Nr cadastral	Suprafața (mp)*	Observații / Referințe
81794	Din acte: 1.840 Masurata: 1.913	

* Suprafața este determinată în planul de proiecție Stereo 70.



Date referitoare la teren

Crt	Categorie folosință	Intra vilan	Suprafața (mp)	Tarla	Parcelă	Nr. topo	Observații / Referințe
1	curți constructii	DA	550	19	1189	-	
2	faneata	DA	1.363	19	1190	-	

Date referitoare la construcții

Crt	Număr	Destinație construcție	Supraf. (mp)	Situație juridică	Observații / Referințe
A1.1	81794-C1	construcții de locuințe	63	Cu acte	Nr. niveluri:1; S. construita la sol:63 mp; S. construita desfasurata:63 mp; LOCUINTA DIN LEMN, ACOPERITA CU TABLA, CONSTRUITA IN ANUL 1950
A1.2	81794-C2	construcții anexa	37	Cu acte	Nr. niveluri:1; S. construita la sol:37 mp; S. construita desfasurata:37 mp; GRAJD DIN BOLOVANI, CONSTRUIT IN ANUL 1950
A1.3	81794-C3	construcții anexa	34	Cu acte	Nr. niveluri:1; S. construita la sol:34 mp; S. construita desfasurata:34 mp; GRAJD DIN CARAMIDA

Crt	Număr	Destinație construcție	Supraf. (mp)	Situație juridică	Observații / Referințe
A1.4	81794-C4	construcții de locuințe	41	Cu acte	Nr. niveluri:1; S. construită la sol:41 mp; S. construită desfasurată:41 mp; LOCUINTA DIN CARAMIDA, ACOPERITA CU TABLA, CONSTRUITA IN ANUL 1962
A1.5	81794-C5	construcții anexa	51	Cu acte	Nr. niveluri:1; S. construită la sol:51 mp; S. construită desfasurată:51 mp; ANEXA DIN CARAMIDA, CONSTRUIT IN ANUL 1979

Lungime Segmente

1) Valorile lungimilor segmentelor sunt obținute din proiecție în plan.

Punct început	X / Y	Punct sfârșit	X / Y	Lungime segment (** (m))
1	507.954,641 421.004,805	2	507.935,879 421.001,604	19.033
2	507.935,879 421.001,604	3	507.924,554 421.000,233	11.408
3	507.924,554 421.000,233	4	507.910,602 420.999,546	13.969
4	507.910,602 420.999,546	5	507.904,972 420.998,364	5.753
5	507.904,972 420.998,364	6	507.884,43 420.994,052	20.99
6	507.884,43 420.994,052	7	507.879,142 420.993,442	5.323
7	507.879,142 420.993,442	8	507.885,14 420.979,57	15.113
8	507.885,14 420.979,57	9	507.893,4 420.979,09	8.274
9	507.893,4 420.979,09	10	507.901,204 420.976,893	8.107
10	507.901,204 420.976,893	11	507.913,151 420.974,194	12.248
11	507.913,151 420.974,194	12	507.920,08 420.972,82	7.064
12	507.920,08 420.972,82	13	507.931,68 420.970,74	11.785
13	507.931,68 420.970,74	14	507.936,47 420.969,95	4.855
14	507.936,47 420.969,95	15	507.948,65 420.970,32	12.186
15	507.948,65 420.970,32	16	507.957,722 420.971,093	9.105
16	507.957,722 420.971,093	17	507.955,963 420.990,476	19.463
17	507.955,963 420.990,476	1	507.954,641 421.004,805	14.39

** Lungimile segmentelor sunt determinate în planul de proiecție Stereo 70 și sunt rotunjite la 1 milimetru.

*** Distanța dintre puncte este formată din segmente cumulate ce sunt mai mici decât valoarea 1 milimetru.

**DATE DESPRE IMOBILUL NR. 2801**

Oficiul de Cadastru și Publicitate Imobiliară ARGES
Biroul de Cadastru și Publicitate Imobiliară Campulung

A. Partea I. Descrierea imobilului

TEREN Intravilan

Adresa: Loc. Valea Mare Pravat, Nr. 462, Jud. Arges

Nr. Crt	Nr cadastral Nr. topografic	Suprafața* (mp)	Observații / Referințe
A1	81569	2.133	Sector cadastral:32 Teren neimprijmit;

Construcții

Crt	Nr cadastral Nr. topografic	Adresa	Observații / Referințe
A1.1	81569-C1	Loc. Valea Mare Pravat, Nr. 462, Jud. Arges	Nr. niveluri:2; S. construita la sol:118 mp; S. construita desfasurata:189 mp; Locuinta - parter
A1.2	81569-C2	Loc. Valea Mare Pravat, Nr. 462, Jud. Arges	Nr. niveluri:1; S. construita la sol:111 mp; S. construita desfasurata:111 mp; Locuinta - parter;se rectifica cf.art. 12,alin.16(Legea7/1996)
A1.3	81569-C3	Loc. Valea Mare Pravat, Nr. 462, Jud. Arges	Nr. niveluri:1; S. construita la sol:33 mp; S. construita desfasurata:33 mp; Anexa - parter

B. Partea II. Proprietari și acte

Inscrieri privitoare la dreptul de proprietate și alte drepturi reale	Referințe
5473 / 18/04/2018	
Act Notarial nr. 1126, din 17/08/1998 emis de BNP Petrescu Margareta (act administrativ nr 1399 din 04.04.2018, emis de Primaria Valea Mare Pravat;act administrativ nr 1400 din 03.04.2018, emis de Primaria Valea Mare Pravat;hotarare judecatoreasca nr 1455 din 20.06.2017, emis de Judecatoria Campulung);	
B1	A1, A1.1, A1.2, A1.3
Intabulare, drept de PROPRIETATEmod de dobândire convenție,, dobandit prin lesire Din Indiviziune, cota actuala 1/1, cota initiala 1/1 1) SEXLINGER AURELIA	

C. Partea III. SARCINI .

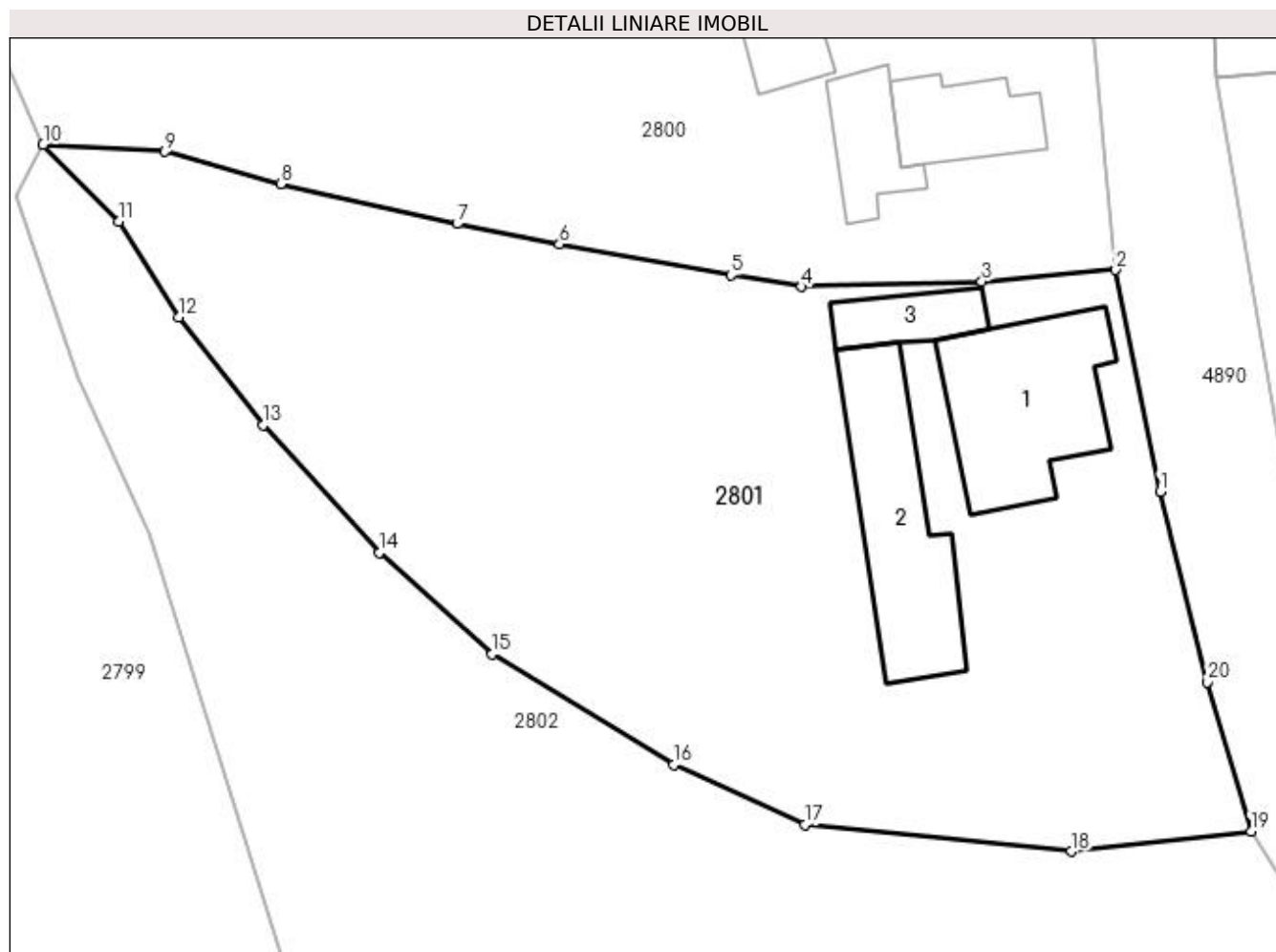
Inscrieri privind dezmembramintele dreptului de proprietate, drepturi reale de garanție și sarcini	Referințe
NU SUNT	

Anexa Nr. 1 La Partea I

Teren

Nr cadastral	Suprafața (mp)*	Observații / Referințe
81569	2.133	

* Suprafața este determinată în planul de proiecție Stereo 70.



Date referitoare la teren

Crt	Categorie folosință	Intra vilan	Suprafața (mp)	Tarla	Parcelă	Nr. topo	Observații / Referințe
1	curți constructii	DA	1.130	19	1192	-	
2	faneata	DA	1.003	19	1191,1196	-	

Date referitoare la construcții

Crt	Număr	Destinație construcție	Supraf. (mp)	Situație juridică	Observații / Referințe
A1.1	81569-C1	construcții de locuințe	118	Cu acte	Nr. niveluri:2; S. construita la sol:118 mp; S. construita desfasurata:189 mp; Locuinta - parter
A1.2	81569-C2	construcții de locuințe	Din acte: 115 Masurata: 111	Cu acte	Nr. niveluri:1; S. construita la sol:111 mp; S. construita desfasurata:111 mp; Locuinta - parter;se rectifica cf.art.12,alin.16 (Legea7/1996)
A1.3	81569-C3	construcții anexa	33	Cu acte	Nr. niveluri:1; S. construita la sol:33 mp; S. construita desfasurata:33 mp; Anexa - parter

Lungime Segmente

1) Valorile lungimilor segmentelor sunt obținute din proiecție în plan.

Punct început	X / Y	Punct sfârșit	X / Y	Lungime segment (** (m)
---------------	-------	---------------	-------	-------------------------

Punct început	X / Y	Punct sfârșit	X / Y	Lungime segment (** (m)
1	507.960,717 420.956,103	2	507.957,722 420.971,093	15.286
2	507.957,722 420.971,093	3	507.948,65 420.970,32	9.105
3	507.948,65 420.970,32	4	507.936,47 420.969,95	12.186
4	507.936,47 420.969,95	5	507.931,68 420.970,74	4.855
5	507.931,68 420.970,74	6	507.920,08 420.972,82	11.785
6	507.920,08 420.972,82	7	507.913,151 420.974,194	7.064
7	507.913,151 420.974,194	8	507.901,204 420.976,893	12.248
8	507.901,204 420.976,893	9	507.893,4 420.979,09	8.107
9	507.893,4 420.979,09	10	507.885,14 420.979,57	8.274
10	507.885,14 420.979,57	11	507.890,28 420.974,36	7.319
11	507.890,28 420.974,36	12	507.894,33 420.967,9	7.625
12	507.894,33 420.967,9	13	507.900,05 420.960,61	9.266
13	507.900,05 420.960,61	14	507.907,91 420.951,98	11.673
14	507.907,91 420.951,98	15	507.915,52 420.945,1	10.259
15	507.915,52 420.945,1	16	507.927,8 420.937,62	14.379
16	507.927,8 420.937,62	17	507.936,669 420.933,559	9.755
17	507.936,669 420.933,559	18	507.954,72 420.931,76	18.14
18	507.954,72 420.931,76	19	507.966,875 420.933,104	12.229
19	507.966,875 420.933,104	20	507.963,94 420.943,22	10.533
20	507.963,94 420.943,22	1	507.960,717 420.956,103	13.28

** Lungimile segmentelor sunt determinate în planul de proiecție Stereo 70 și sunt rotunjite la 1 milimetru.

*** Distanța dintre puncte este formată din segmente cumulate ce sunt mai mici decât valoarea 1 milimetru.

**DATE DESPRE IMOBILUL NR. 2802**

Oficiul de Cadastru și Publicitate Imobiliară ARGES
Biroul de Cadastru și Publicitate Imobiliară Campulung

A. Partea I. Descrierea imobilului

TEREN Intravilan

Adresa: Loc. Valea Mare Pravat, Str Baraci, Jud. Arges, str Baraci III, pct'Racasani'

Nr. Crt	Nr cadastral Nr. topografic	Suprafața* (mp)	Observații / Referințe
A1	81656	7.748	Sector cadastral:32 Teren neimprejmit;

B. Partea II. Proprietari și acte

Inscrieri privitoare la dreptul de proprietate și alte drepturi reale		Referințe
21673 / 28/12/2018		
Act Notarial nr. 1699, din 21/12/2018 emis de Tuluca Filofteia;		
B1	Se infiinteaza cartea funciara 81656 a imobilului cu numarul cadastral 81656/Valea Mare Pravat, rezultat din dezmembrarea imobilului cu numarul cadastral 81633 inscris in cartea funciara 81633;	A1
21674 / 28/12/2018		
Act Notarial nr. 1700, din 21/12/2018 emis de Tuluca Filofteia;		
B6	Intabulare, drept de PROPRIETATE-bun propriu, dobandit prin lesire Din Indiviziune, cota actuala 1/1, cota initiala 1/1 1) GANCEA IONUȚ-BOGDAN	A1

C. Partea III. SARCINI .

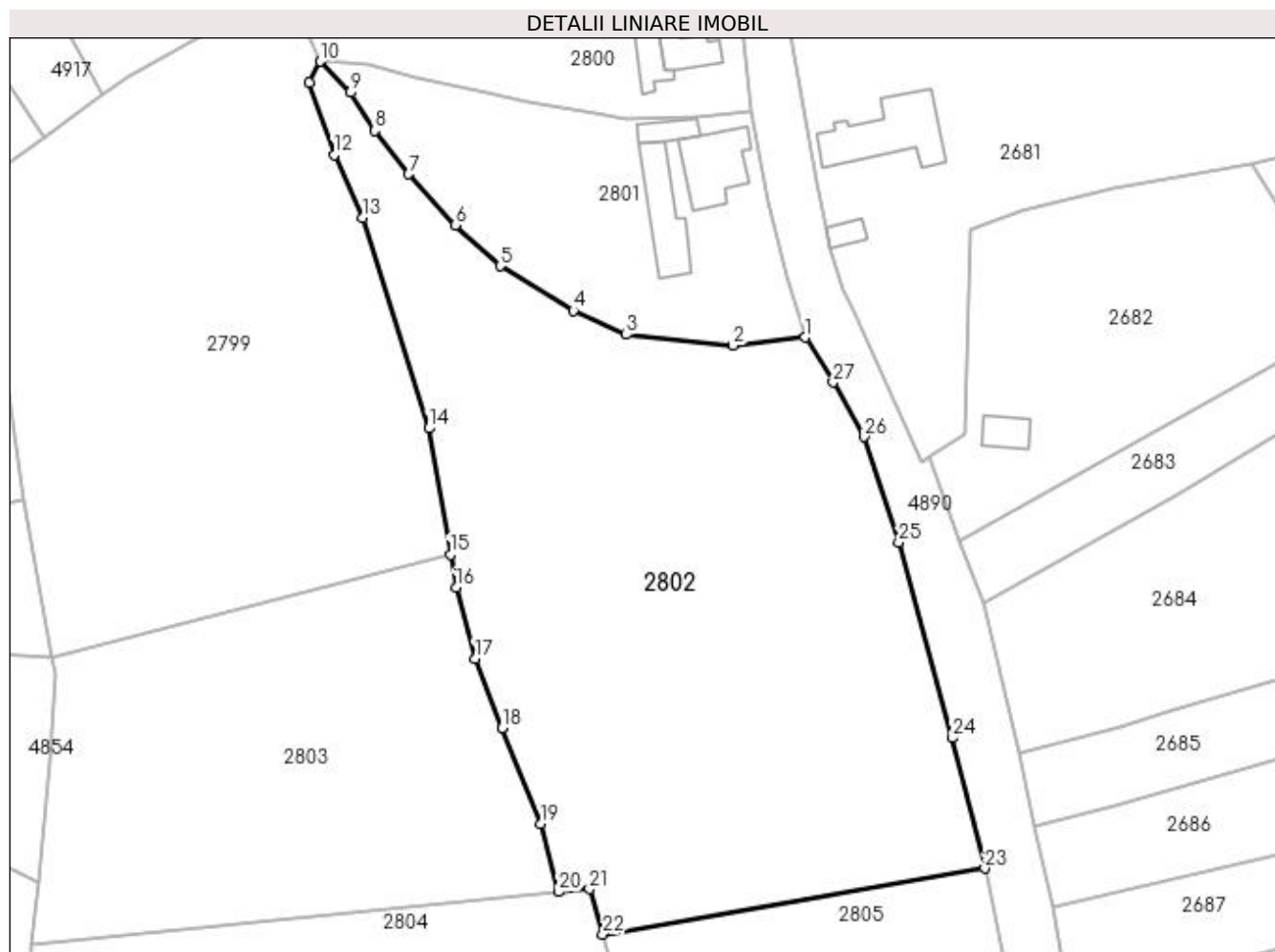
Inscrieri privind dezmembramintele dreptului de proprietate, drepturi reale de garanție și sarcini	Referințe
NU SUNT	

Anexa Nr. 1 La Partea I

Teren

Nr cadastral	Suprafața (mp)*	Observații / Referințe
81656	7.748	

* Suprafața este determinată în planul de proiecție Stereo 70.



Date referitoare la teren

Crt	Categorie folosință	Intravilan	Suprafața (mp)	Tarla	Parcelă	Nr. topo	Observații / Referințe
1	livada	DA	3.902	19	1192-1196	-	
2	faneata	DA	3.846	19	1201,1202	-	

Lungime Segmente

1) Valorile lungimilor segmentelor sunt obținute din proiecție în plan.

Punct început	X / Y	Punct sfârșit	X / Y	Lungime segment (** (m)
1	507.966,875 420.933,104	2	507.954,72 420.931,76	12.229
3	507.936,669 420.933,559	4	507.927,8 420.937,62	9.755
5	507.915,52 420.945,1	6	507.907,91 420.951,98	10.259
7	507.900,05 420.960,61	8	507.894,33 420.967,9	9.266

Punct început	X / Y	Punct sfârșit	X / Y	Lungime segment (** (m)
2	507.954,72 420.931,76	3	507.936,669 420.933,559	18.14
4	507.927,8 420.937,62	5	507.915,52 420.945,1	14.379
6	507.907,91 420.951,98	7	507.900,05 420.960,61	11.673
8	507.894,33 420.967,9	9	507.890,28 420.974,36	7.625

Punct început	X / Y	Punct sfârșit	X / Y	Lungime segment (** (m)
9	507.890,28 420.974,36	10	507.885,14 420.979,57	7.319
11	507.883,323 420.976,042	12	507.887,493 420.963,85	12.885
13	507.892,272 420.953,244	14	507.903,46 420.917,785	37.182
15	507.907,123 420.896,513	16	507.908,082 420.890,946	5.649
17	507.911,256 420.878,986	18	507.915,807 420.867,289	12.551
19	507.922,32 420.851,123	20	507.925,34 420.839,666	11.848
21	507.930,553 420.840,154	22	507.932,821 420.832,503	7.98
23	507.997,198 420.843,639	24	507.991,684 420.865,617	22.659
25	507.982,684 420.898,574	26	507.976,816 420.916,362	18.731
27	507.971,626 420.925,507	1	507.966,875 420.933,104	8.96

Punct început	X / Y	Punct sfârșit	X / Y	Lungime segment (** (m)
10	507.885,14 420.979,57	11	507.883,323 420.976,042	3.968
12	507.887,493 420.963,85	13	507.892,272 420.953,244	11.633
14	507.903,46 420.917,785	15	507.907,123 420.896,513	21.585
16	507.908,082 420.890,946	17	507.911,256 420.878,986	12.374
18	507.915,807 420.867,289	19	507.922,32 420.851,123	17.429
20	507.925,34 420.839,666	21	507.930,553 420.840,154	5.236
22	507.932,821 420.832,503	23	507.997,198 420.843,639	65.333
24	507.991,684 420.865,617	25	507.982,684 420.898,574	34.164
26	507.976,816 420.916,362	27	507.971,626 420.925,507	10.515

** Lungimile segmentelor sunt determinate în planul de proiecție Stereo 70 și sunt rotunjite la 1 milimetru.

*** Distanța dintre puncte este formată din segmente cumulate ce sunt mai mici decât valoarea 1 milimetru.

**DATE DESPRE IMOBILUL NR. 2803**

Oficiul de Cadastru și Publicitate Imobiliară ARGES
Biroul de Cadastru și Publicitate Imobiliară Campulung

A. Partea I. Descrierea imobilului

TEREN Intravilan

Adresa: Loc. Valea Mare Pravat, Jud. Arges

Nr. Crt	Nr cadastral Nr. topografic	Suprafața* (mp)	Observații / Referințe
A1		Din acte: 7.000 Masurata: 4.148	Sector cadastral:32 Teren neimprejmuit;

B. Partea II. Proprietari și acte

Inscrieri privitoare la dreptul de proprietate și alte drepturi reale		Referințe
/		
Act Administrativ nr. 9703, din 03/05/1993 emis de CJPSDPAT ARGES;		
B1	Intabulare, drept de PROPRIETATE, dobandit prin Reconstituire, cota actuala 1/1, cota initiala 1/1 1) RĂCĂȘAN GHEORGHE, lipsă CNP	A1

C. Partea III. SARCINI .

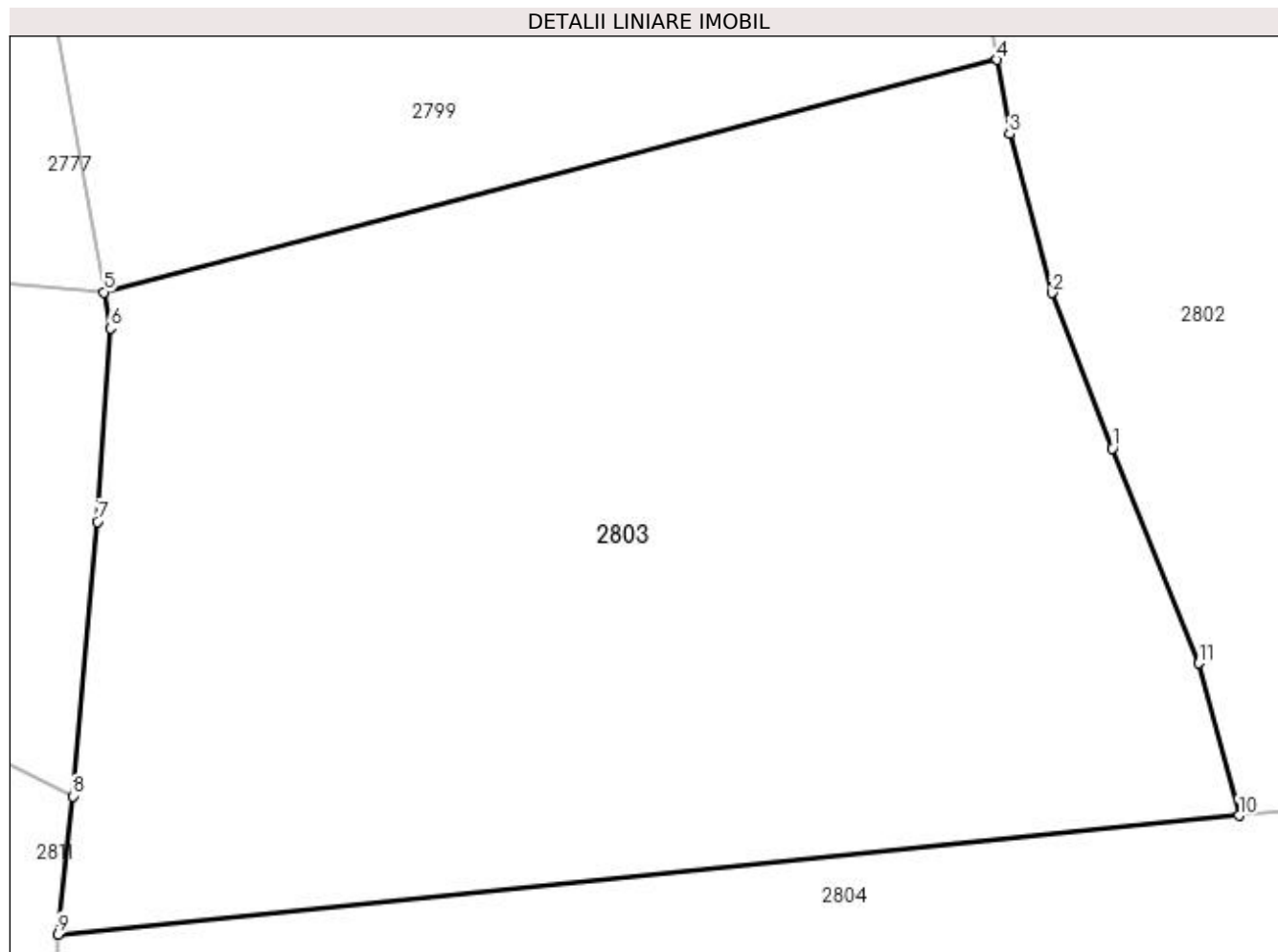
Inscrieri privind dezmembramintele dreptului de proprietate, drepturi reale de garanție și sarcini	Referințe
NU SUNT	

Anexa Nr. 1 La Partea I

Teren

Nr cadastral	Suprafața (mp)*	Observații / Referințe
	Din acte: 7.000 Masurata: 4.148	

* Suprafața este determinată în planul de proiecție Stereo 70.



Date referitoare la teren

Crt	Categorie folosință	Intra vilan	Suprafața (mp)	Tarla	Parcelă	Nr. topo	Observații / Referințe
1	faneata	DA	4.148	19	1200-1203	-	În act se regăsește P1210

Lungime Segmente

1) Valorile lungimilor segmentelor sunt obținute din proiecție în plan.

Punct început	X / Y	Punct sfârșit	X / Y	Lungime segment (** (m)
1	507.915,807 420.867,289	2	507.911,256 420.878,986	12.551
2	507.911,256 420.878,986	3	507.908,082 420.890,946	12.374
3	507.908,082 420.890,946	4	507.907,123 420.896,513	5.649
4	507.907,123 420.896,513	5	507.839,952 420.879,039	69.407
5	507.839,952 420.879,039	6	507.840,431 420.876,318	2.763

Punct început	X / Y	Punct sfârșit	X / Y	Lungime segment (** (m)
6	507.840,431 420.876,318	7	507.839,461 420.861,78	14.57
7	507.839,461 420.861,78	8	507.837,613 420.841,129	20.734
8	507.837,613 420.841,129	9	507.836,513 420.830,741	10.446
9	507.836,513 420.830,741	10	507.925,34 420.839,666	89.274
10	507.925,34 420.839,666	11	507.922,32 420.851,123	11.848
11	507.922,32 420.851,123	1	507.915,807 420.867,289	17.429

** Lungimile segmentelor sunt determinate în planul de proiecție Stereo 70 și sunt rotunjite la 1 milimetru.

*** Distanța dintre puncte este formată din segmente cumulate ce sunt mai mici decât valoarea 1 milimetru.

**DATE DESPRE IMOBILUL NR. 2804**

Oficiul de Cadastru și Publicitate Imobiliară ARGES
Biroul de Cadastru și Publicitate Imobiliară Campulung

A. Partea I. Descrierea imobilului

TEREN Intravilan

Adresa: Loc. Valea Mare Pravat, Jud. Arges

Nr. Crt	Nr cadastral Nr. topografic	Suprafața* (mp)	Observații / Referințe
A1		Din acte: 7.000 Masurata: 7.205	Sector cadastral:32 Teren imprejmuit;

B. Partea II. Proprietari și acte

Inscrieri privitoare la dreptul de proprietate și alte drepturi reale		Referințe
/		
Act Administrativ nr. 9701, din 03/05/1993 emis de CJPSDPAT ARGES;		
B1	Intabulare, drept de PROPRIETATE, dobandit prin Reconstituire, cota actuala 1/1, cota initiala 1/1 1) RĂCĂȘAN CONSTANTIN, lipsă CNP	A1

C. Partea III. SARCINI .

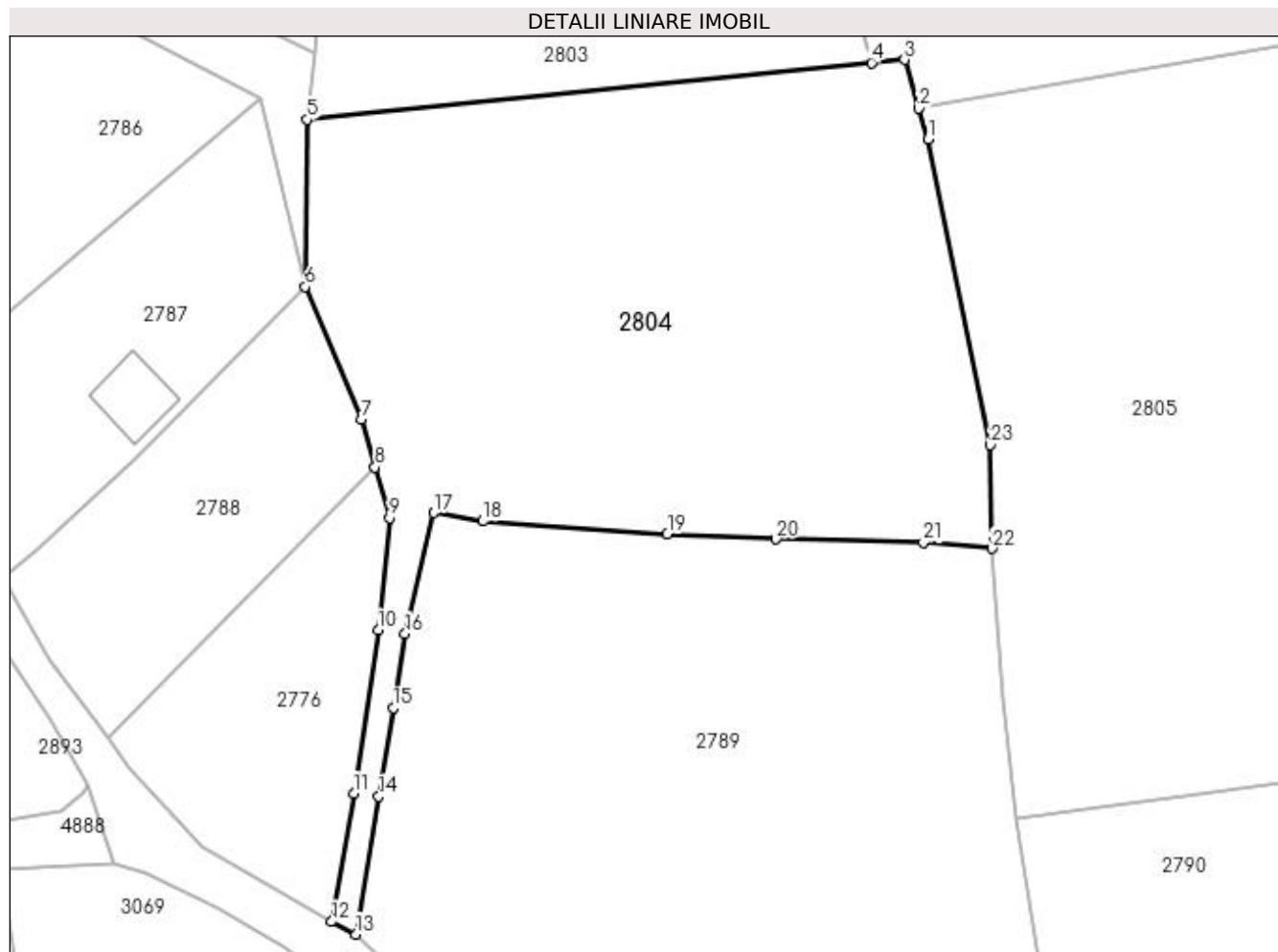
Inscrieri privind dezmembramintele dreptului de proprietate, drepturi reale de garanție și sarcini	Referințe
NU SUNT	

Anexa Nr. 1 La Partea I

Teren

Nr cadastral	Suprafața (mp)*	Observații / Referințe
	Din acte: 7.000 Masurata: 7.205	

* Suprafața este determinată în planul de proiecție Stereo 70.



Date referitoare la teren

Crt	Categorie folosință	Intra vilan	Suprafața (mp)	Tarla	Parcelă	Nr. topo	Observații / Referințe
1	faneata	DA	7.205	19	1198-1205	-	În act se regăsește P1210

Lungime Segmente

1) Valorile lungimilor segmentelor sunt obținute din proiecție în plan.

Punct început	X / Y	Punct sfârșit	X / Y	Lungime segment (** (m)
1	507.934,247 420.827,696	2	507.932,821 420.832,503	5.014
3	507.930,553 420.840,154	4	507.925,34 420.839,666	5.236
5	507.836,513 420.830,741	6	507.836,159 420.804,407	26.336
7	507.845,018 420.783,509	8	507.847,171 420.775,996	7.815
9	507.849,454 420.768,028	10	507.847,682 420.750,341	17.776

Punct început	X / Y	Punct sfârșit	X / Y	Lungime segment (** (m)
2	507.932,821 420.832,503	3	507.930,553 420.840,154	7.98
4	507.925,34 420.839,666	5	507.836,513 420.830,741	89.274
6	507.836,159 420.804,407	7	507.845,018 420.783,509	22.698
8	507.847,171 420.775,996	9	507.849,454 420.768,028	8.289
10	507.847,682 420.750,341	11	507.843,836 420.724,624	26.003

Punct început	X / Y	Punct sfârșit	X / Y	Lungime segment (** (m)
11	507.843,836 420.724,624	12	507.840,303 420.704,424	20.507
13	507.844,158 420.702,457	14	507.847,741 420.724,142	21.979
15	507.850,038 420.738,085	16	507.851,915 420.749,786	11.851
17	507.856,387 420.768,81	18	507.864,134 420.767,504	7.856
19	507.893,193 420.765,51	20	507.910,315 420.764,646	17.144
21	507.933,526 420.764,109	22	507.944,331 420.763,21	10.842
23	507.944,016 420.779,523	1	507.934,247 420.827,696	49.154

Punct început	X / Y	Punct sfârșit	X / Y	Lungime segment (** (m)
12	507.840,303 420.704,424	13	507.844,158 420.702,457	4.328
14	507.847,741 420.724,142	15	507.850,038 420.738,085	14.131
16	507.851,915 420.749,786	17	507.856,387 420.768,81	19.543
18	507.864,134 420.767,504	19	507.893,193 420.765,51	29.127
20	507.910,315 420.764,646	21	507.933,526 420.764,109	23.217
22	507.944,331 420.763,21	23	507.944,016 420.779,523	16.316

** Lungimile segmentelor sunt determinate în planul de proiecție Stereo 70 și sunt rotunjite la 1 milimetru.

*** Distanța dintre puncte este formată din segmente cumulate ce sunt mai mici decât valoarea 1 milimetru.

**DATE DESPRE IMOBILUL NR. 2805**

Oficiul de Cadastru și Publicitate Imobiliară ARGES
Biroul de Cadastru și Publicitate Imobiliară Campulung

A. Partea I. Descrierea imobilului

TEREN Intravilan

Adresa: Loc. Valea Mare Pravat, Str Baraci, Jud. Arges, str Baraci III, pct'Racasani'

Nr. Crt	Nr cadastral Nr. topografic	Suprafața* (mp)	Observații / Referințe
A1	81657	7.747	Sector cadastral:32 Teren neimprejmit;

B. Partea II. Proprietari și acte

Inscrieri privitoare la dreptul de proprietate și alte drepturi reale		Referințe
21673 / 28/12/2018		
Act Notarial nr. 1699, din 21/12/2018 emis de Tuluca Filofteia;		
B1	Se infiinteaza cartea funciara 81657 a imobilului cu numarul cadastral 81657/Valea Mare Pravat, rezultat din dezmembrarea imobilului cu numarul cadastral 81633 inscris in cartea funciara 81633;	A1
21676 / 28/12/2018		
Act Notarial nr. 1700, din 21/12/2018 emis de Tuluca Filofteia;		
B6	Intabulare, drept de PROPRIETATE-bun propriu, dobandit prin lesire Din Indiviziune, cota actuala 1/1, cota initiala 1/1 1) TUDOR MIRANDA	A1

C. Partea III. SARCINI .

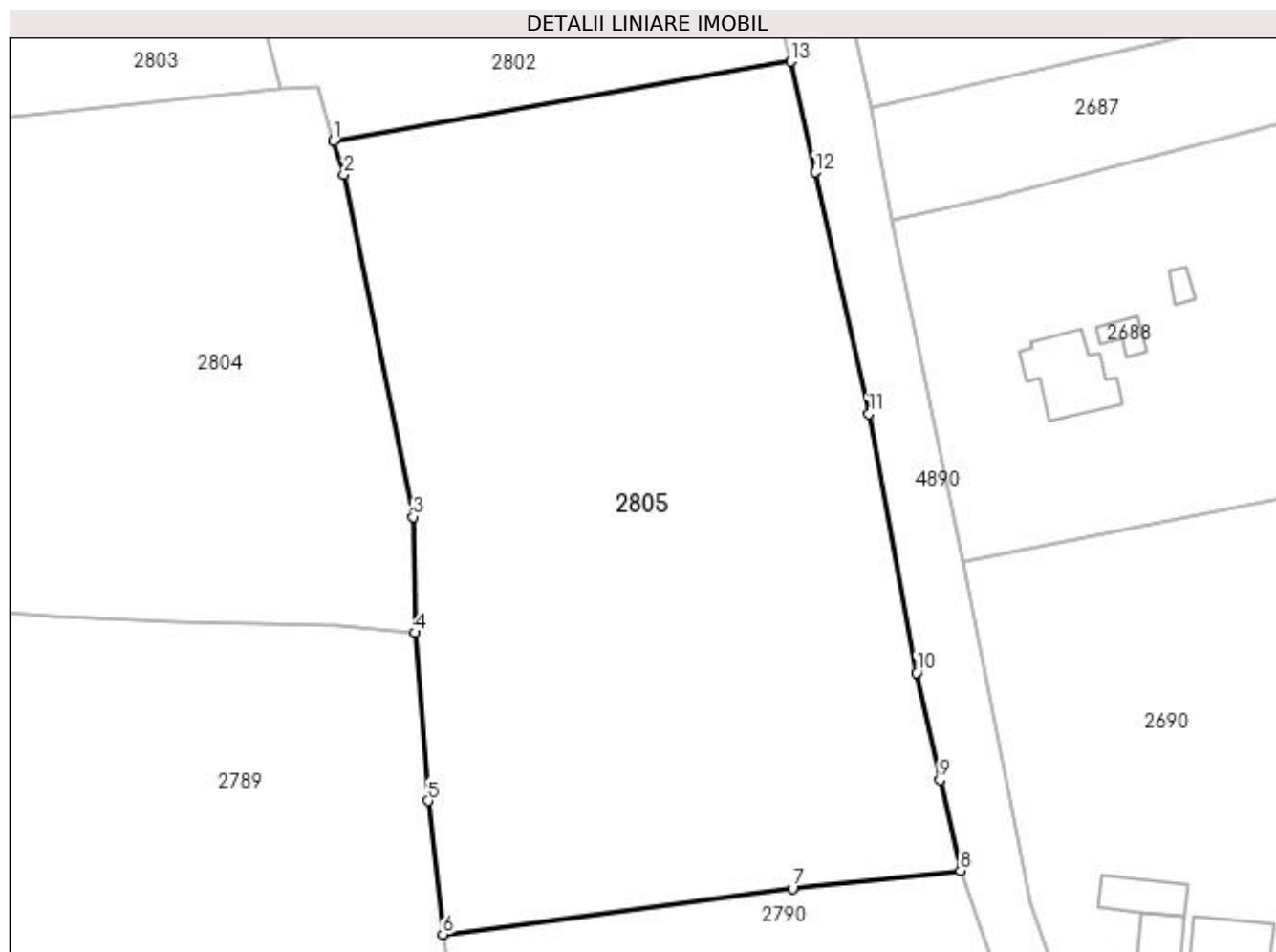
Inscrieri privind dezmembramintele dreptului de proprietate, drepturi reale de garanție și sarcini	Referințe
NU SUNT	

Anexa Nr. 1 La Partea I

Teren

Nr cadastral	Suprafața (mp)*	Observații / Referințe
81657	7.747	

* Suprafața este determinată în planul de proiecție Stereo 70.



Date referitoare la teren

Crt	Categorie folosință	Intra vilan	Suprafața (mp)	Tarla	Parcelă	Nr. topo	Observații / Referințe
1	livada	DA	2.290	19	1201,1195,1 196	-	
2	faneata	DA	5.457	19	1195-1198	-	

Lungime Segmente

1) Valorile lungimilor segmentelor sunt obținute din proiecție în plan.

Punct început	X / Y	Punct sfârșit	X / Y	Lungime segment (** (m)
1	507.932,821 420.832,503	2	507.934,247 420.827,696	5.014
2	507.934,247 420.827,696	3	507.944,016 420.779,523	49.154
3	507.944,016 420.779,523	4	507.944,331 420.763,21	16.316
4	507.944,331 420.763,21	5	507.946,124 420.739,539	23.739

Punct început	X / Y	Punct sfârșit	X / Y	Lungime segment (** (m)
5	507.946,124 420.739,539	6	507.948,194 420.720,739	18.914
6	507.948,194 420.720,739	7	507.997,454 420.727,213	49.684
7	507.997,454 420.727,213	8	508.021,133 420.729,705	23.81
8	508.021,133 420.729,705	9	508.018,22 420.742,481	13.104
9	508.018,22 420.742,481	10	508.014,931 420.757,608	15.48
10	508.014,931 420.757,608	11	508.008,231 420.794,044	37.047
11	508.008,231 420.794,044	12	508.000,625 420.828,059	34.855
12	508.000,625 420.828,059	13	507.997,198 420.843,639	15.952
13	507.997,198 420.843,639	1	507.932,821 420.832,503	65.333

** Lungimile segmentelor sunt determinate în planul de proiecție Stereo 70 și sunt rotunjite la 1 milimetru.

*** Distanța dintre puncte este formată din segmente cumulate ce sunt mai mici decât valoarea 1 milimetru.

**DATE DESPRE IMOBILUL NR. 2806**

Oficiul de Cadastru și Publicitate Imobiliară ARGES
Biroul de Cadastru și Publicitate Imobiliară Campulung

A. Partea I. Descrierea imobilului

TEREN Intravilan

Adresa: Loc. Valea Mare Pravat, Jud. Arges

Nr. Crt	Nr cadastral Nr. topografic	Suprafața* (mp)	Observații / Referințe
A1		1.926	Sector cadastral:32 Teren neimprejmuit;

B. Partea II. Proprietari și acte

Inscrieri privitoare la dreptul de proprietate și alte drepturi reale	Referințe
/	
Act Normativ nr. 7, din 13/03/1996 emis de PARLAMENT (art. 13 alin. 15);	
B1	A1
Inscrierea provizorie, drept de PROPRIETATE, dobandit prin Lege, cota actuala 1/1, cota initiala 1/1 1) COMUNA VALEA MARE PRAVAT, CIF:5010196	

C. Partea III. SARCINI .

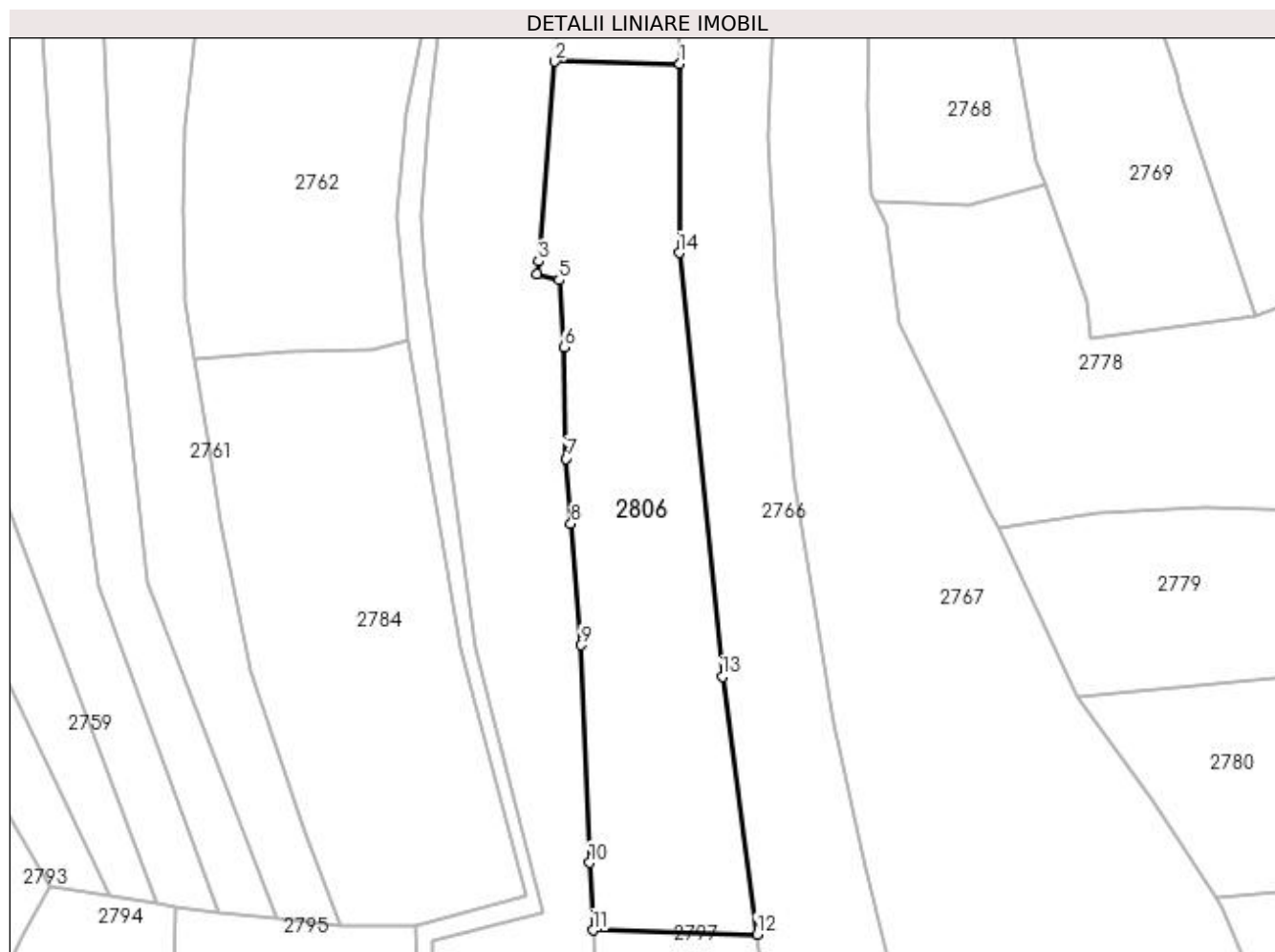
Inscrieri privind dezmembramintele dreptului de proprietate, drepturi reale de garanție și sarcini	Referințe
NU SUNT	

Anexa Nr. 1 La Partea I

Teren

Nr cadastral	Suprafața (mp)*	Observații / Referințe
	1.926	

* Suprafața este determinată în planul de proiecție Stereo 70.



Date referitoare la teren

Crt	Categorie folosință	Intravilan	Suprafața (mp)	Tarla	Parcelă	Nr. topo	Observații / Referințe
1	faneata	DA	1.926	19	1136-1139	-	

Lungime Segmente

1) Valorile lungimilor segmentelor sunt obținute din proiecție în plan.

Punct început	X / Y	Punct sfârșit	X / Y	Lungime segment (** (m)
1	507.802,735 421.193,377	2	507.786,937 421.193,692	15.801
2	507.786,937 421.193,692	3	507.784,85 421.168,448	25.33
3	507.784,85 421.168,448	4	507.784,719 421.166,829	1.624
4	507.784,719 421.166,829	5	507.787,462 421.166,065	2.847
5	507.787,462 421.166,065	6	507.788,061 421.157,593	8.493

Punct început	X / Y	Punct sfârșit	X / Y	Lungime segment (** (m)
6	507.788,061 421.157,593	7	507.788,389 421.143,492	14.105
7	507.788,389 421.143,492	8	507.788,981 421.135,28	8.233
8	507.788,981 421.135,28	9	507.790,203 421.119,929	15.4
9	507.790,203 421.119,929	10	507.791,323 421.092,413	27.539
10	507.791,323 421.092,413	11	507.791,761 421.083,895	8.529
11	507.791,761 421.083,895	12	507.812,478 421.083,382	20.723
12	507.812,478 421.083,382	13	507.808,117 421.115,929	32.838
13	507.808,117 421.115,929	14	507.802,675 421.169,502	53.849
14	507.802,675 421.169,502	1	507.802,735 421.193,377	23.875

** Lungimile segmentelor sunt determinate în planul de proiecție Stereo 70 și sunt rotunjite la 1 milimetru.

*** Distanța dintre puncte este formată din segmente cumulate ce sunt mai mici decât valoarea 1 milimetru.

**DATE DESPRE IMOBILUL NR. 2807**

Oficiul de Cadastru și Publicitate Imobiliară ARGES
Biroul de Cadastru și Publicitate Imobiliară Campulung

A. Partea I. Descrierea imobilului

TEREN Intravilan

Adresa: Loc. Valea Mare Pravat, Jud. Arges

Nr. Crt	Nr cadastral Nr. topografic	Suprafața* (mp)	Observații / Referințe
A1		260	Sector cadastral:32 Teren neimprejmuit;

B. Partea II. Proprietari și acte

Inscrieri privitoare la dreptul de proprietate și alte drepturi reale		Referințe
/		
Act Normativ nr. 7, din 13/03/1996 emis de PARLAMENT (art. 13 alin. 15);		
B1	Inscrierea provizorie, drept de PROPRIETATE, dobandit prin Lege, cota actuala 1/1, cota initiala 1/1 1) COMUNA VALEA MARE PRAVAT, CIF:5010196	A1

C. Partea III. SARCINI .

Inscrieri privind dezmembramintele dreptului de proprietate, drepturi reale de garanție și sarcini	Referințe
NU SUNT	

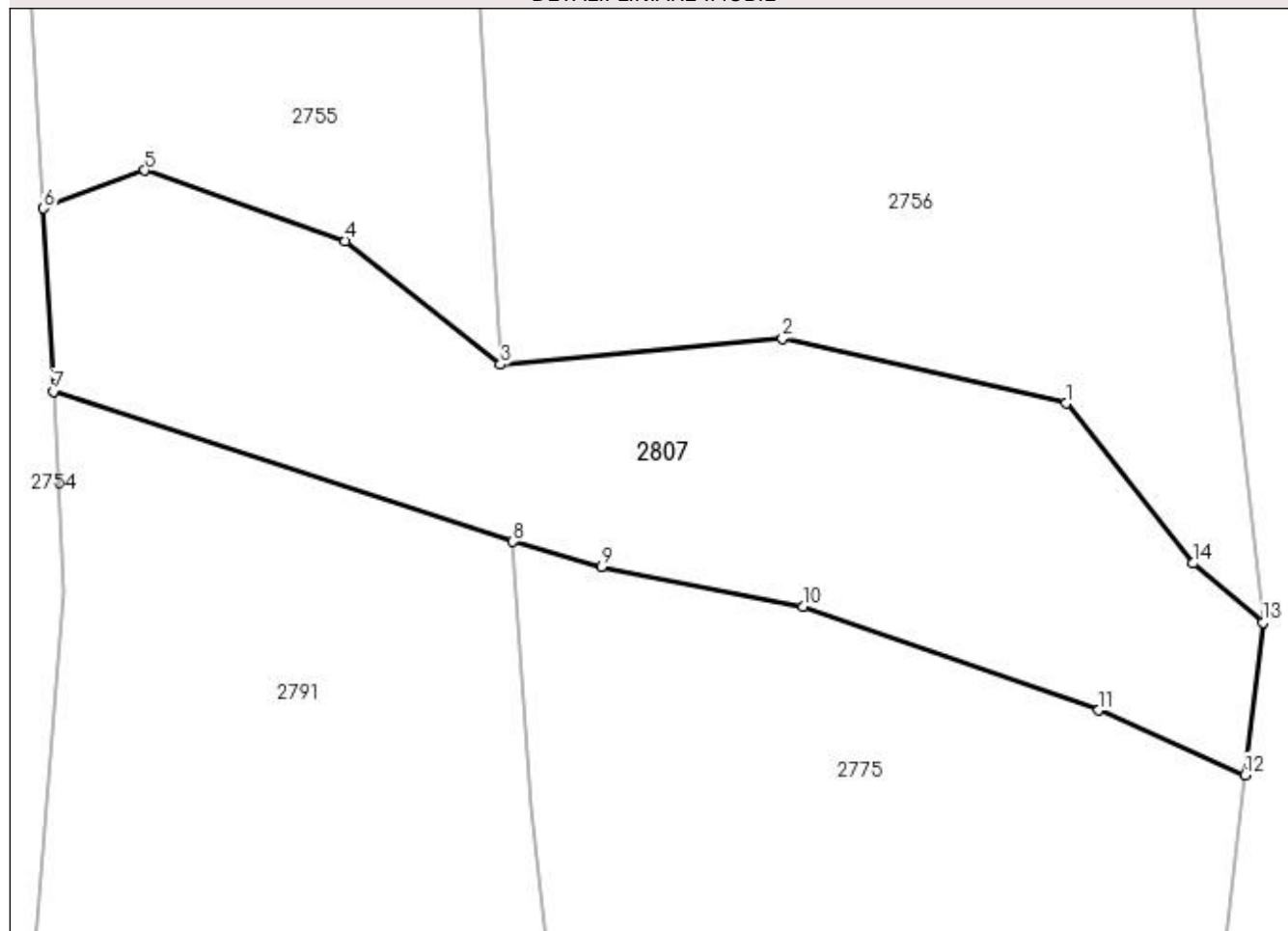
Anexa Nr. 1 La Partea I

Teren

Nr cadastral	Suprafața (mp)*	Observații / Referințe
	260	

* Suprafața este determinată în planul de proiecție Stereo 70.

DETALII LINIARE IMOBIL



Date referitoare la teren

Crt	Categorie folosință	Intra vilan	Suprafața (mp)	Tarla	Parcelă	Nr. topo	Observații / Referințe
1	neproductiv	DA	260	19	1108	-	

Lungime Segmente

1) Valorile lungimilor segmentelor sunt obținute din proiecție în plan.

Punct început	X / Y	Punct sfârșit	X / Y	Lungime segment (** (m)
1	507.661,067 421.178,834	2	507.652,51 421.180,786	8.777
2	507.652,51 421.180,786	3	507.644,011 421.180,01	8.534
3	507.644,011 421.180,01	4	507.639,339 421.183,725	5.969
4	507.639,339 421.183,725	5	507.633,28 421.185,857	6.423
5	507.633,28 421.185,857	6	507.630,238 421.184,71	3.251

Punct început	X / Y	Punct sfârșit	X / Y	Lungime segment (** (m)
6	507.630,238 421.184,71	7	507.630,53 421.179,191	5.527
7	507.630,53 421.179,191	8	507.644,391 421.174,667	14.581
8	507.644,391 421.174,667	9	507.647,057 421.173,91	2.771
9	507.647,057 421.173,91	10	507.653,133 421.172,71	6.193
10	507.653,133 421.172,71	11	507.662,051 421.169,588	9.449
11	507.662,051 421.169,588	12	507.666,464 421.167,633	4.827
12	507.666,464 421.167,633	13	507.666,998 421.172,233	4.631
13	507.666,998 421.172,233	14	507.664,881 421.174,014	2.767
14	507.664,881 421.174,014	1	507.661,067 421.178,834	6.146

** Lungimile segmentelor sunt determinate în planul de proiecție Stereo 70 și sunt rotunjite la 1 milimetru.

*** Distanța dintre puncte este formată din segmente cumulate ce sunt mai mici decât valoarea 1 milimetru.

**DATE DESPRE IMOBILUL NR. 2808**

Oficiul de Cadastru și Publicitate Imobiliară ARGES
Biroul de Cadastru și Publicitate Imobiliară Campulung

A. Partea I. Descrierea imobilului

TEREN Intravilan

Adresa: Loc. Valea Mare Pravat, Jud. Arges

Nr. Crt	Nr cadastral Nr. topografic	Suprafața* (mp)	Observații / Referințe
A1		1.623	Sector cadastral:32 Teren neimprejmuit;

B. Partea II. Proprietari și acte

Inscrieri privitoare la dreptul de proprietate și alte drepturi reale		Referințe
/		
Act Normativ nr. 7, din 13/03/1996 emis de PARLAMENT (art. 13 alin. 15);		
B1	Inscrierea provizorie, drept de PROPRIETATE, dobandit prin Lege, cota actuala 1/1, cota initiala 1/1 1) COMUNA VALEA MARE PRAVAT, CIF:5010196	A1

C. Partea III. SARCINI .

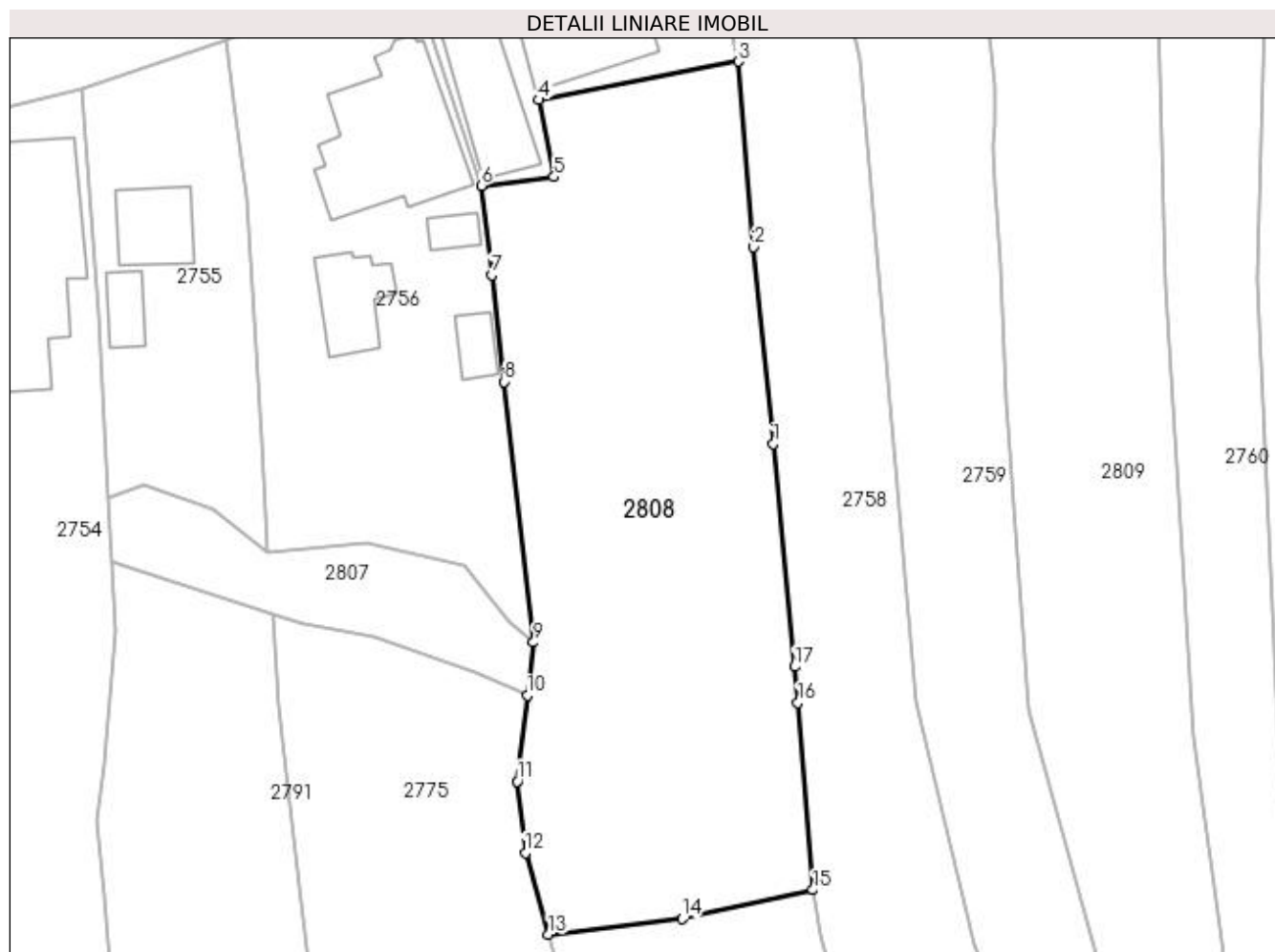
Inscrieri privind dezmembramintele dreptului de proprietate, drepturi reale de garanție și sarcini	Referințe
NU SUNT	

Anexa Nr. 1 La Partea I

Teren

Nr cadastral	Suprafața (mp)*	Observații / Referințe
	1.623	

* Suprafața este determinată în planul de proiecție Stereo 70.



Date referitoare la teren

Crt	Categorie folosință	Intra vilan	Suprafața (mp)	Tarla	Parcelă	Nr. topo	Observații / Referințe
1	arabil	DA	1.081	19	1111	-	
2	neproductiv	DA	88	19	1111	-	
3	livada	DA	454	19	1111	-	

Lungime Segmente

1) Valorile lungimilor segmentelor sunt obținute din proiecție în plan.

Punct început	X / Y	Punct sfârșit	X / Y	Lungime segment (** (m)
1	507.687,729 421.189,4	2	507.686,033 421.206,42	17.104
2	507.686,033 421.206,42	3	507.684,721 421.222,46	16.094
3	507.684,721 421.222,46	4	507.667,457 421.219,149	17.579
4	507.667,457 421.219,149	5	507.668,77 421.212,481	6.796

Punct început	X / Y	Punct sfârșit	X / Y	Lungime segment (** (m)
5	507.668,77 421.212,481	6	507.662,462 421.211,735	6.352
6	507.662,462 421.211,735	7	507.663,378 421.203,99	7.799
7	507.663,378 421.203,99	8	507.664,459 421.194,768	9.285
8	507.664,459 421.194,768	9	507.666,998 421.172,233	22.678
9	507.666,998 421.172,233	10	507.666,464 421.167,633	4.631
10	507.666,464 421.167,633	11	507.665,602 421.160,216	7.467
11	507.665,602 421.160,216	12	507.666,302 421.154,019	6.236
12	507.666,302 421.154,019	13	507.668,288 421.146,985	7.309
13	507.668,288 421.146,985	14	507.679,838 421.148,323	11.627
14	507.679,838 421.148,323	15	507.691,172 421.150,834	11.609
15	507.691,172 421.150,834	16	507.689,875 421.167,036	16.254
16	507.689,875 421.167,036	17	507.689,575 421.170,131	3.11
17	507.689,575 421.170,131	1	507.687,729 421.189,4	19.357

** Lungimile segmentelor sunt determinate în planul de proiecție Stereo 70 și sunt rotunjite la 1 milimetru.

*** Distanța dintre puncte este formată din segmente cumulate ce sunt mai mici decât valoarea 1 milimetru.

**DATE DESPRE IMOBILUL NR. 2809**

Oficiul de Cadastru și Publicitate Imobiliară ARGES
Biroul de Cadastru și Publicitate Imobiliară Campulung

A. Partea I. Descrierea imobilului

TEREN Intravilan

Adresa: Loc. Valea Mare Pravat, Jud. Arges

Nr. Crt	Nr cadastral Nr. topografic	Suprafața* (mp)	Observații / Referințe
A1		2.097	Sector cadastral:32 Teren neimprejmut;

Construcții

Crt	Nr cadastral Nr. topografic	Adresa	Observații / Referințe
A1.1		Loc. Valea Mare Pravat, Jud. Arges	Nr. niveluri:1; S. construita la sol:166 mp; S. construita desfasurata:166 mp;
A1.2		Loc. Valea Mare Pravat, Jud. Arges	Nr. niveluri:1; S. construita la sol:71 mp; S. construita desfasurata:71 mp;

B. Partea II. Proprietari și acte

Inscrieri privitoare la dreptul de proprietate și alte drepturi reale		Referințe
/		
Act Normativ nr. 7, din 13/03/1996 emis de PARLAMENT (art. 13 alin. 15);		
B1	Inscrierea provizorie, drept de PROPRIETATE, dobandit prin Lege, cota actuala 1/1, cota initiala 1/1 1) COMUNA VALEA MARE PRAVĂȚ , CIF:5010196	A1
Act Normativ nr. 7, din 13/03/1996 emis de PARLAMENT (art. 12 alin. 16);		
B3	Intabulare, drept de PROPRIETATE, dobandit prin Construire, cota actuala 1/1, cota initiala 1/1 1) ROAITA GHEORGHE , lipsă CNP	A1.1, A1.2

C. Partea III. SARCINI .

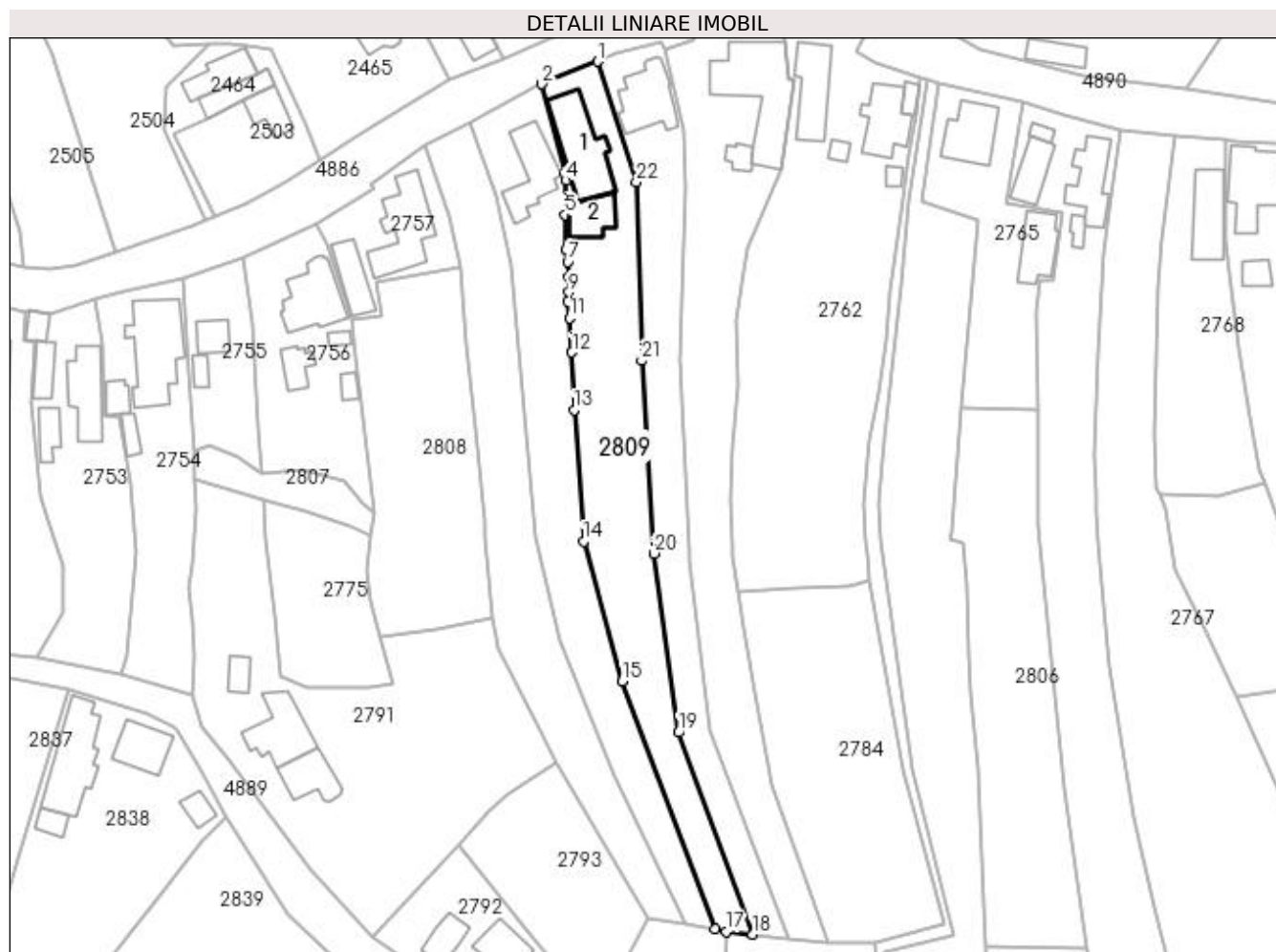
Inscrieri privind dezmembramintele dreptului de proprietate, drepturi reale de garanție și sarcini	Referințe
NU SUNT	

Anexa Nr. 1 La Partea I

Teren

Nr cadastral	Suprafața (mp)*	Observații / Referințe
	2.097	

* Suprafața este determinată în planul de proiecție Stereo 70.



Date referitoare la teren

Crt	Categorie folosință	Intra vilan	Suprafața (mp)	Tarla	Parcelă	Nr. topo	Observații / Referințe
1	curți constructii	DA	521	19	1118,1120	-	
2	faneata	DA	1.576	19	1116-1119	-	

Date referitoare la construcții

Crt	Număr	Destinație construcție	Supraf. (mp)	Situație juridică	Observații / Referințe
A1.1		construcții de locuințe	166	Cu acte	Nr. niveluri:1; S. construita la sol:166 mp; S. construita desfasurata:166 mp;
A1.2		construcții anexa	71	Cu acte	Nr. niveluri:1; S. construita la sol:71 mp; S. construita desfasurata:71 mp;

Lungime Segmente

1) Valorile lungimilor segmentelor sunt obținute din proiecție în plan.

Punct început	X / Y	Punct sfârșit	X / Y	Lungime segment (** (m)
1	507.712,69 421.264,217	2	507.701,286 421.259,644	12.287
3	507.706,0 421.241,599	4	507.706,206 421.239,938	1.674

Punct început	X / Y	Punct sfârșit	X / Y	Lungime segment (** (m)
2	507.701,286 421.259,644	3	507.706,0 421.241,599	18.651
4	507.706,206 421.239,938	5	507.706,099 421.232,923	7.016

Punct început	X / Y	Punct sfârșit	X / Y	Lungime segment (** (m)
5	507.706,099 421.232,923	6	507.706,233 421.225,9	7.024
7	507.706,618 421.223,315	8	507.706,84 421.220,309	3.014
9	507.706,84 421.217,168	10	507.706,714 421.215,242	1.93
11	507.706,966 421.211,893	12	507.707,462 421.204,896	7.015
13	507.707,937 421.193,148	14	507.709,839 421.166,349	26.866
15	507.717,689 421.137,812	16	507.736,63 421.087,196	54.044
17	507.738,954 421.086,789	18	507.744,338 421.086,189	5.417
19	507.729,207 421.127,365	20	507.724,174 421.163,882	36.862
21	507.721,723 421.203,192	22	507.720,628 421.239,647	36.471

Punct început	X / Y	Punct sfârșit	X / Y	Lungime segment (** (m)
6	507.706,233 421.225,9	7	507.706,618 421.223,315	2.614
8	507.706,84 421.220,309	9	507.706,84 421.217,168	3.141
10	507.706,714 421.215,242	11	507.706,966 421.211,893	3.358
12	507.707,462 421.204,896	13	507.707,937 421.193,148	11.758
14	507.709,839 421.166,349	15	507.717,689 421.137,812	29.597
16	507.736,63 421.087,196	17	507.738,954 421.086,789	2.359
18	507.744,338 421.086,189	19	507.729,207 421.127,365	43.868
20	507.724,174 421.163,882	21	507.721,723 421.203,192	39.386
22	507.720,628 421.239,647	1	507.712,69 421.264,217	25.82

** Lungimile segmentelor sunt determinate în planul de proiecție Stereo 70 și sunt rotunjite la 1 milimetru.

*** Distanța dintre puncte este formată din segmente cumulate ce sunt mai mici decât valoarea 1 milimetru.

**DATE DESPRE IMOBILUL NR. 2810**

Oficiul de Cadastru și Publicitate Imobiliară ARGES
Biroul de Cadastru și Publicitate Imobiliară Campulung

A. Partea I. Descrierea imobilului

TEREN Intravilan

Adresa: Loc. Valea Mare Pravat, Nr. 456, Jud. Arges

Nr. Crt	Nr cadastral Nr. topografic	Suprafața* (mp)	Observații / Referințe
A1		525	Sector cadastral:32 Teren neimprejmit;

Construcții

Crt	Nr cadastral Nr. topografic	Adresa	Observații / Referințe
A1.1		Loc. Valea Mare Pravat, Nr. 456, Jud. Arges	Nr. niveluri:1; S. construita la sol:102 mp; S. construita desfasurata:102 mp; Locuință din bârne, acoperita cu sita

B. Partea II. Proprietari și acte

Inscrieri privitoare la dreptul de proprietate și alte drepturi reale		Referințe
/		
Act Notarial nr. 3538, din 08/12/1997 emis de NP TULUCA FILOFTEIA (Certificat de deces nr.68/19.02.2015 eliberat de SPCLEP CÂMPULUNG);		
B1	Intabulare, drept de PROPRIETATE bun propriu , dobandit prin lesire Din Indiviziune, cota actuala 1/1, cota initiala 1/1 1) BUTOI ANTON MIHAIL DEFUNCT:Da	A1, A1.1

C. Partea III. SARCINI .

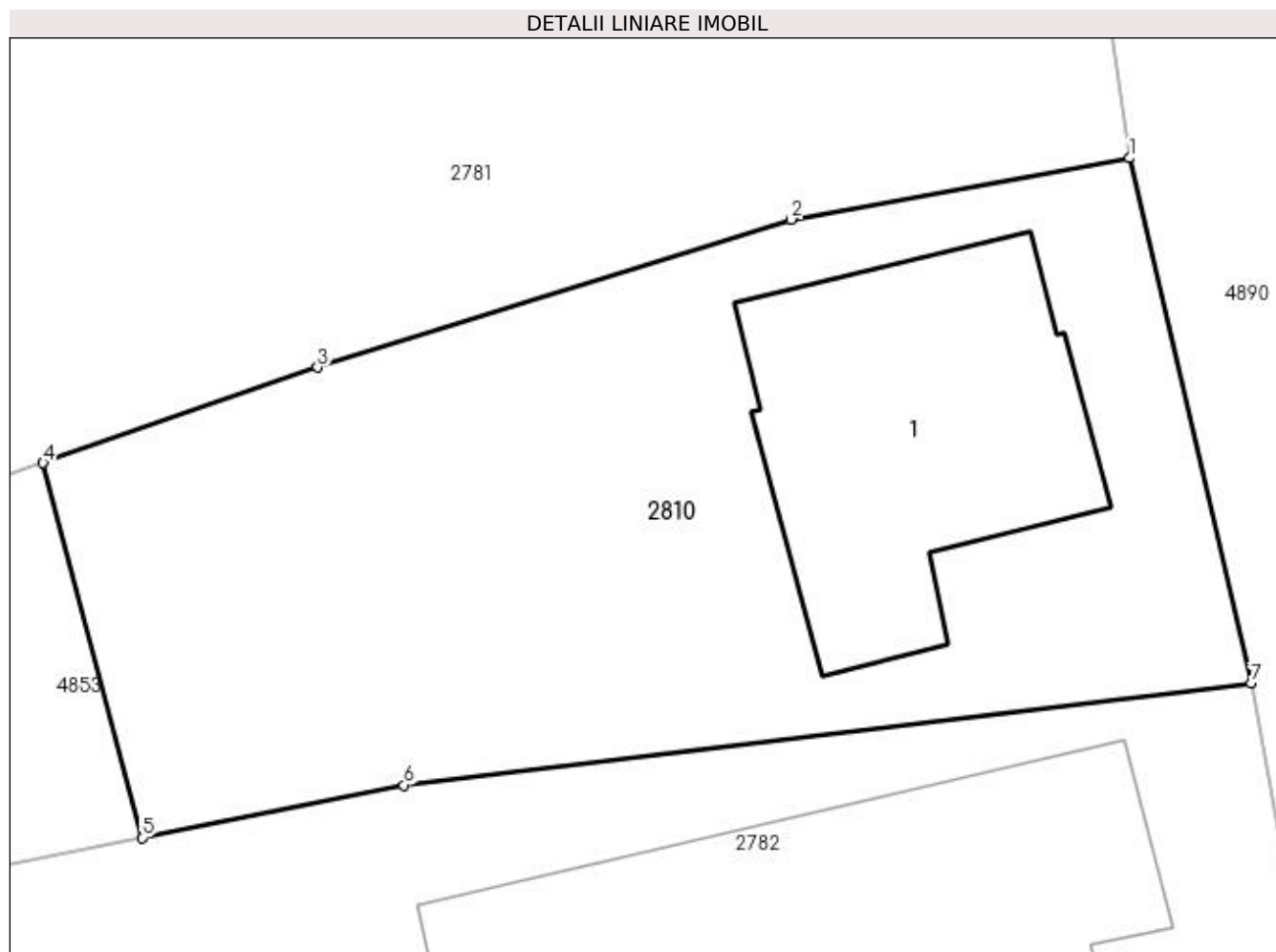
Inscrieri privind dezmembramintele dreptului de proprietate, drepturi reale de garanție și sarcini	Referințe
NU SUNT	

Anexa Nr. 1 La Partea I

Teren

Nr cadastral	Suprafața (mp)*	Observații / Referințe
	525	

* Suprafața este determinată în planul de proiecție Stereo 70.



Date referitoare la teren

Crt	Categorie folosință	Intravilan	Suprafața (mp)	Tarla	Parcelă	Nr. topo	Observații / Referințe
1	curți construcții	DA	418	19	1187,1188	-	
2	arabil	DA	107	19	1186	-	

Date referitoare la construcții

Crt	Număr	Destinație construcție	Supraf. (mp)	Situație juridică	Observații / Referințe
A1.1		construcții de locuințe	102	Cu acte	Nr. niveluri:1; S. construita la sol:102 mp; S. construita desfasurata:102 mp; Locuință din bârne, acoperita cu sita

Lungime Segmente

1) Valorile lungimilor segmentelor sunt obținute din proiecție în plan.

Punct început	X / Y	Punct sfârșit	X / Y	Lungime segment (** (m)
1	507.947,637 421.038,622	2	507.936,988 421.036,694	10.822
2	507.936,988 421.036,694	3	507.922,09 421.032,049	15.605
3	507.922,09 421.032,049	4	507.913,463 421.029,039	9.137

Punct început	X / Y	Punct sfârșit	X / Y	Lungime segment (** (m)
4	507.913,463 421.029,039	5	507.916,573 421.017,259	12.184
5	507.916,573 421.017,259	6	507.924,809 421.018,91	8.4
6	507.924,809 421.018,91	7	507.951,457 421.022,119	26.841
7	507.951,457 421.022,119	1	507.947,637 421.038,622	16.939

** Lungimile segmentelor sunt determinate în planul de proiecție Stereo 70 și sunt rotunjite la 1 milimetru.

*** Distanța dintre puncte este formată din segmente cumulate ce sunt mai mici decât valoarea 1 milimetru.

**DATE DESPRE IMOBILUL NR. 2811**

Oficiul de Cadastru și Publicitate Imobiliară ARGES
Biroul de Cadastru și Publicitate Imobiliară Campulung

A. Partea I. Descrierea imobilului

TEREN Intravilan

Adresa: Loc. Valea Mare Pravat, Jud. Arges

Nr. Crt	Nr cadastral Nr. topografic	Suprafața* (mp)	Observații / Referințe
A1		750	Sector cadastral:32 Teren neimprejmuit;

B. Partea II. Proprietari și acte

Inscrieri privitoare la dreptul de proprietate și alte drepturi reale	Referințe
/	
Act Normativ nr. 7, din 13/03/1996 emis de PARLAMENT (art. 13 alin. 15);	
B1	A1
Inscrierea provizorie, drept de PROPRIETATE, dobandit prin Lege, cota actuala 1/1, cota initiala 1/1 1) COMUNA VALEA MARE PRAVAT, CIF:5010196	

C. Partea III. SARCINI .

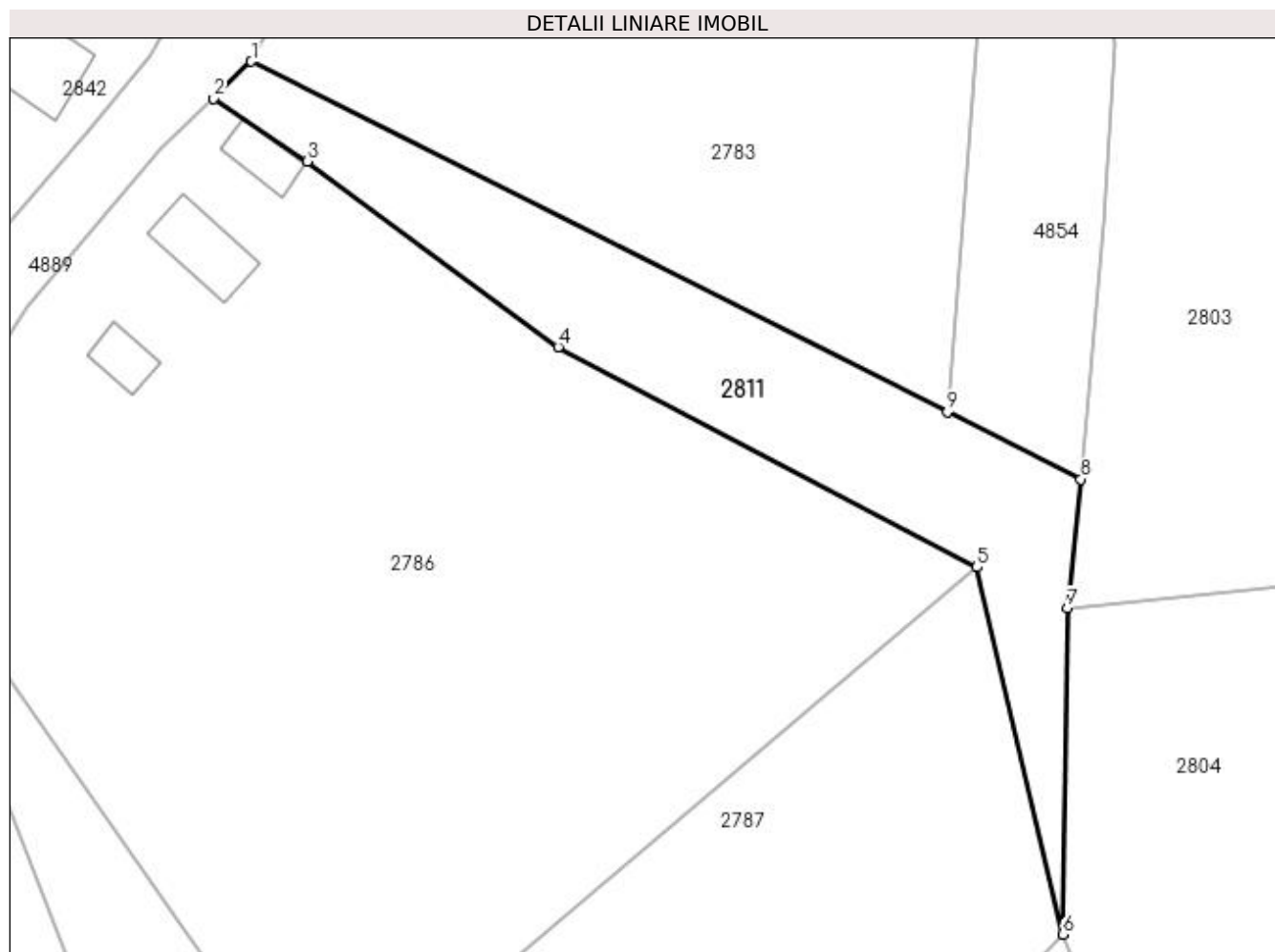
Inscrieri privind dezmembramintele dreptului de proprietate, drepturi reale de garanție și sarcini	Referințe
NU SUNT	

Anexa Nr. 1 La Partea I

Teren

Nr cadastral	Suprafața (mp)*	Observații / Referințe
	750	

* Suprafața este determinată în planul de proiecție Stereo 70.



Date referitoare la teren

Crt	Categorie folosință	Intravilan	Suprafața (mp)	Tarla	Parcelă	Nr. topo	Observații / Referințe
1	livada	DA	750	19	1203,1204,1206	-	

Lungime Segmente

1) Valorile lungimilor segmentelor sunt obținute din proiecție în plan.

Punct început	X / Y	Punct sfârșit	X / Y	Lungime segment (** (m)
1	507.770,639 420.874,854	2	507.767,575 420.871,872	4.276
2	507.767,575 420.871,872	3	507.775,174 420.866,797	9.138
3	507.775,174 420.866,797	4	507.795,427 420.851,813	25.193
4	507.795,427 420.851,813	5	507.829,236 420.834,046	38.193
5	507.829,236 420.834,046	6	507.836,159 420.804,407	30.437

Punct început	X / Y	Punct sfârșit	X / Y	Lungime segment (** (m)
6	507.836,159 420.804,407	7	507.836,513 420.830,741	26.336
7	507.836,513 420.830,741	8	507.837,613 420.841,129	10.446
8	507.837,613 420.841,129	9	507.826,826 420.846,561	12.077
9	507.826,826 420.846,561	1	507.770,639 420.874,854	62.908

** Lungimile segmentelor sunt determinate în planul de proiecție Stereo 70 și sunt rotunjite la 1 milimetru.

*** Distanța dintre puncte este formată din segmente cumulate ce sunt mai mici decât valoarea 1 milimetru.



DATE DESPRE IMOBILUL NR. 2812

Oficiul de Cadastru și Publicitate Imobiliară ARGES
Biroul de Cadastru și Publicitate Imobiliară Campulung

A. Partea I. Descrierea imobilului

TEREN Intravilan

Adresa: Loc. Valea Mare Pravat, Nr. 402, Jud. Arges

Nr. Crt	Nr cadastral Nr. topografic	Suprafața* (mp)	Observații / Referințe
A1		1.601	Sector cadastral:33 Teren imprejmuit;

Construcții

Crt	Nr cadastral Nr. topografic	Adresa	Observații / Referințe
A1.1		Loc. Valea Mare Pravat, Nr. 402, Jud. Arges	Nr. niveluri:1; S. construita la sol:146 mp; S. construita desfasurata:146 mp;
A1.2		Loc. Valea Mare Pravat, Nr. 402, Jud. Arges	Nr. niveluri:1; S. construita la sol:15 mp; S. construita desfasurata:15 mp;
A1.3		Loc. Valea Mare Pravat, Nr. 402, Jud. Arges	Nr. niveluri:1; S. construita la sol:51 mp; S. construita desfasurata:51 mp;
A1.4		Loc. Valea Mare Pravat, Nr. 402, Jud. Arges	Nr. niveluri:1; S. construita la sol:30 mp; S. construita desfasurata:30 mp;

B. Partea II. Proprietari și acte

Inscrieri privitoare la dreptul de proprietate și alte drepturi reale	Referințe
/	
Act Normativ nr. 7, din 13/03/1996 emis de PARLAMENT (art. 13 alin. 15);	
B1 Inscrierea provizorie, drept de PROPRIETATE, dobandit prin Lege, cota actuala 1/1, cota initiala 1/1 1) COMUNA VALEA MARE PRAVĂȚ , CIF:5010196	A1
Act Notarial nr. 1302, din 30/10/1964 emis de NOTARIAT DE STAT AL RAIONULUI MUSCEL (Certificat de deces nr.55/20.02.2012 eliberat de SPCLEP CÂMPULUNG);	
B2 Intabulare, drept de PROPRIETATE bun comun , dobandit prin Conventie, cota actuala 1/1, cota initiala 1/1 1) RĂDESCU AURELIAN DEFUNCT :Da 2) RĂDESCU MARIA , soți	A1.1, A1.4
Act Normativ nr. 7, din 13/03/1996 emis de PARLAMENT (art. 12 alin. 16);	
B3 Intabulare, drept de PROPRIETATE, dobandit prin Construire, cota actuala 1/1, cota initiala 1/1 1) RĂDESCU AURELIAN DEFUNCT :Da 2) RĂDESCU MARIA	A1.2, A1.3

C. Partea III. SARCINI

Inscrieri privind dezmembramintele dreptului de proprietate, drepturi reale de garanție și sarcini	Referințe
/	
Act Notarial nr. 1302, din 30/10/1964 emis de NOTARIAT DE STAT AL RAIONULUI MUSCEL (Certificat de deces nr.55/20.02.2012 eliberat de SPCLEP CÂMPULUNG);	
C1 Intabulare, drept de UZUFRACT VIAGER pentru 2 camere din constructia C1, dobandit prin Conventie, cota actuala 1/1, cota initiala 1/1 1) MANOLE IOSIF , lipsă CNP	A1.1

Anexa Nr. 1 La Partea I

Teren

Nr cadastral	Suprafața (mp)*	Observații / Referințe
	1.601	

* Suprafața este determinată în planul de proiecție Stereo 70.



Date referitoare la teren

Crt	Categorie folosință	Intravilan	Suprafața (mp)	Tarla	Parcelă	Nr. topo	Observații / Referințe
1	curți construcții	DA	764	21	1319,1320	-	
2	arabil	DA	362	21	1320	-	
3	faneata	DA	475	21	1321	-	

Date referitoare la construcții

Crt	Număr	Destinație construcție	Supraf. (mp)	Situație juridică	Observații / Referințe
A1.1		construcții de locuințe	146	Cu acte	Nr. niveluri:1; S. construita la sol:146 mp; S. construita desfasurata:146 mp;
A1.2		construcții anexa	15	Cu acte	Nr. niveluri:1; S. construita la sol:15 mp; S. construita desfasurata:15 mp;
A1.3		construcții anexa	51	Cu acte	Nr. niveluri:1; S. construita la sol:51 mp; S. construita desfasurata:51 mp;
A1.4		construcții anexa	30	Cu acte	Nr. niveluri:1; S. construita la sol:30 mp; S. construita desfasurata:30 mp;

Lungime Segmente

1) Valorile lungimilor segmentelor sunt obţinute din proiecţie în plan.

Punct început	X / Y	Punct sfârşit	X / Y	Lungime segment (** (m)
1	507.423,538 421.350,048	2	507.417,692 421.355,611	8.07
2	507.417,692 421.355,611	3	507.415,981 421.356,711	2.034
3	507.415,981 421.356,711	4	507.414,242 421.357,557	1.934
4	507.414,242 421.357,557	5	507.410,226 421.356,488	4.156
5	507.410,226 421.356,488	6	507.402,144 421.341,04	17.434
6	507.402,144 421.341,04	7	507.392,326 421.316,092	26.81
7	507.392,326 421.316,092	8	507.414,909 421.306,398	24.576
8	507.414,909 421.306,398	9	507.422,656 421.296,156	12.842
9	507.422,656 421.296,156	10	507.426,54 421.300,7	5.978
10	507.426,54 421.300,7	11	507.434,134 421.307,251	10.029
11	507.434,134 421.307,251	12	507.443,136 421.315,017	11.889
12	507.443,136 421.315,017	13	507.435,61 421.324,259	11.919
13	507.435,61 421.324,259	14	507.431,461 421.330,692	7.655
14	507.431,461 421.330,692	15	507.430,385 421.333,025	2.569
15	507.430,385 421.333,025	16	507.428,75 421.337,208	4.491
16	507.428,75 421.337,208	1	507.423,538 421.350,048	13.858

** Lungimile segmentelor sunt determinate în planul de proiecţie Stereo 70 şi sunt rotunjite la 1 milimetru.

*** Distanţa dintre puncte este formată din segmente cumulate ce sunt mai mici decât valoarea 1 milimetru.

**DATE DESPRE IMOBILUL NR. 2813**

Oficiul de Cadastru și Publicitate Imobiliară ARGES
Biroul de Cadastru și Publicitate Imobiliară Campulung

A. Partea I. Descrierea imobilului

TEREN Intravilan

Adresa: Loc. Valea Mare Pravat, Jud. Arges

Nr. Crt	Nr cadastral Nr. topografic	Suprafața* (mp)	Observații / Referințe
A1		Din acte: 1.741 Masurata: 1.576	Sector cadastral:33 Teren imprejmuit;

Construcții

Crt	Nr cadastral Nr. topografic	Adresa	Observații / Referințe
A1.1		Loc. Valea Mare Pravat, Jud. Arges	Nr. niveluri:1; S. construita la sol:101 mp; S. construita desfasurata:101 mp;
A1.2		Loc. Valea Mare Pravat, Jud. Arges	Nr. niveluri:1; S. construita la sol:20 mp; S. construita desfasurata:20 mp;
A1.3		Loc. Valea Mare Pravat, Jud. Arges	Nr. niveluri:1; S. construita la sol:33 mp; S. construita desfasurata:33 mp;

B. Partea II. Proprietari și acte

Inscrieri privitoare la dreptul de proprietate și alte drepturi reale		Referințe
/		
Act Administrativ nr. 16254, din 09/07/1993 emis de CJPSDPAT ARGES;		
B1	Intabulare, drept de PROPRIETATE, dobandit prin Reconstituire, cota actuala 1/1, cota initiala 1/1 1) MANOLE MARGARETA, lipsă CNP	A1
Act Normativ nr. 7, din 13/03/1996 emis de PARLAMENT (art. 12 alin. 16);		
B2	Intabulare, drept de PROPRIETATE, dobandit prin Construire, cota actuala 1/1, cota initiala 1/1 1) MANOLE MARGARETA, lipsă CNP	A1.1, A1.2, A1.3

C. Partea III. SARCINI .

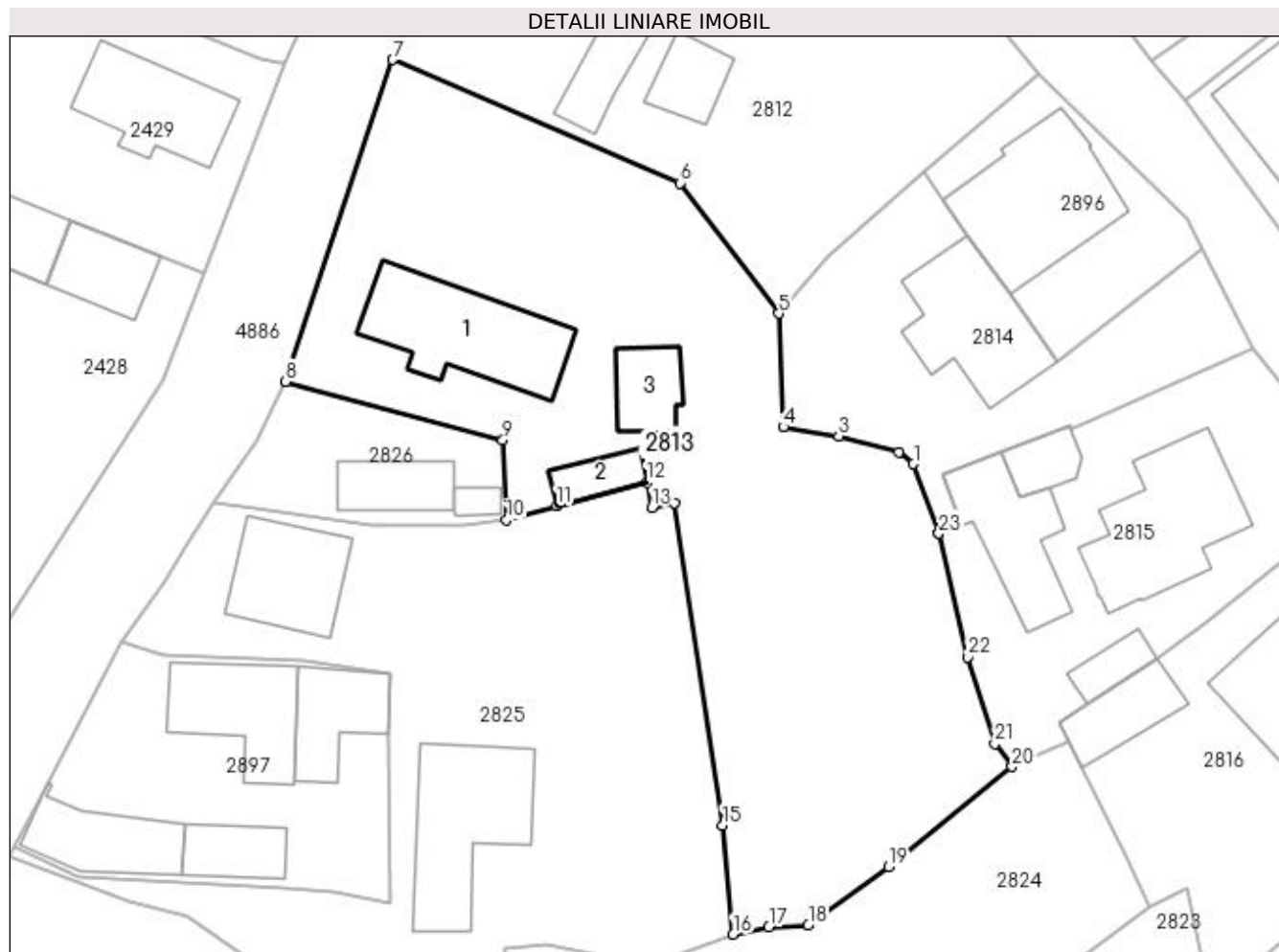
Inscrieri privind dezmembramintele dreptului de proprietate, drepturi reale de garanție și sarcini	Referințe
NU SUNT	

Anexa Nr. 1 La Partea I

Teren

Nr cadastral	Suprafața (mp)*	Observații / Referințe
	Din acte: 1.741 Masurata: 1.576	

* Suprafața este determinată în planul de proiecție Stereo 70.



Date referitoare la teren

Crt	Categorie folosință	Intra vilan	Suprafața (mp)	Tarla	Parcelă	Nr. topo	Observații / Referințe
1	curți construcții	DA	524	21	1408	-	
2	arabil	DA	305	21	1409	-	
3	faneata	DA	747	21	1401,1402,1406	-	

Date referitoare la construcții

Crt	Număr	Destinație construcție	Supraf. (mp)	Situație juridică	Observații / Referințe
A1.1		construcții de locuințe	101	Cu acte	Nr. niveluri:1; S. construita la sol:101 mp; S. construita desfasurata:101 mp;
A1.2		construcții anexa	20	Cu acte	Nr. niveluri:1; S. construita la sol:20 mp; S. construita desfasurata:20 mp;
A1.3		construcții anexa	33	Cu acte	Nr. niveluri:1; S. construita la sol:33 mp; S. construita desfasurata:33 mp;

Lungime Segmente

1) Valorile lungimilor segmentelor sunt obținute din proiecție în plan.

Punct început	X / Y	Punct sfârșit	X / Y	Lungime segment (** (m)	Punct început	X / Y	Punct sfârșit	X / Y	Lungime segment (** (m)
---------------	-------	---------------	-------	-------------------------	---------------	-------	---------------	-------	-------------------------

Punct început	X / Y	Punct sfârșit	X / Y	Lungime segment (** (m))
1	507.433,253 421.284,336	2	507.432,084 421.285,253	1.486
3	507.427,365 421.286,516	4	507.423,009 421.287,226	4.413
5	507.422,656 421.296,156	6	507.414,909 421.306,398	12.842
7	507.392,326 421.316,092	8	507.383,863 421.290,796	26.674
9	507.400,966 421.286,189	10	507.401,251 421.279,942	6.253
11	507.405,197 421.281,04	12	507.412,289 421.282,876	7.326
13	507.412,673 421.280,896	14	507.414,452 421.281,286	1.821
15	507.418,242 421.255,919	16	507.419,062 421.247,37	8.588
17	507.421,875 421.247,939	18	507.424,972 421.248,082	3.1
19	507.431,274 421.252,671	20	507.440,992 421.260,54	12.504
21	507.439,633 421.262,339	22	507.437,533 421.269,146	7.124
23	507.435,236 421.278,865	24	507.435,233 421.278,879	0.014

Punct început	X / Y	Punct sfârșit	X / Y	Lungime segment (** (m))
2	507.432,084 421.285,253	3	507.427,365 421.286,516	4.885
4	507.423,009 421.287,226	5	507.422,656 421.296,156	8.937
6	507.414,909 421.306,398	7	507.392,326 421.316,092	24.576
8	507.383,863 421.290,796	9	507.400,966 421.286,189	17.713
10	507.401,251 421.279,942	11	507.405,197 421.281,04	4.096
12	507.412,289 421.282,876	13	507.412,673 421.280,896	2.017
14	507.414,452 421.281,286	15	507.418,242 421.255,919	25.649
16	507.419,062 421.247,37	17	507.421,875 421.247,939	2.87
18	507.424,972 421.248,082	19	507.431,274 421.252,671	7.796
20	507.440,992 421.260,54	21	507.439,633 421.262,339	2.255
22	507.437,533 421.269,146	23	507.435,236 421.278,865	9.987
24	507.435,233 421.278,879	1	507.433,253 421.284,336	5.805

** Lungimile segmentelor sunt determinate în planul de proiecție Stereo 70 și sunt rotunjite la 1 milimetru.

*** Distanța dintre puncte este formată din segmente cumulate ce sunt mai mici decât valoarea 1 milimetru.

**DATE DESPRE IMOBILUL NR. 2814**

Oficiul de Cadastru și Publicitate Imobiliară ARGES
Biroul de Cadastru și Publicitate Imobiliară Campulung

A. Partea I. Descrierea imobilului

TEREN Intravilan

Adresa: Loc. Valea Mare Pravat, Nr. 403, Jud. Arges

Nr. Crt	Nr cadastral Nr. topografic	Suprafața* (mp)	Observații / Referințe
A1		Din acte: 502 Masurata: 451	Sector cadastral:33 Teren neimprejmuit; Se scade suprafata de 250 mp conform Contractului de Intretinere Nr. 743/18.03.1997 eliberat de NP TULUCA FILOFTEIA

Construcții

Crt	Nr cadastral Nr. topografic	Adresa	Observații / Referințe
A1.1		Loc. Valea Mare Pravat, Nr. 403, Jud. Arges	Nr. niveluri:2; S. construita la sol:88 mp; S. construita desfasurata:119 mp;

B. Partea II. Proprietari și acte

Inscrieri privitoare la dreptul de proprietate și alte drepturi reale		Referințe
/		
Act Administrativ nr. 16267, din 14/07/1993 emis de CJPSDPAT ARGES;		
B1	Intabulare, drept de PROPRIETATE, dobandit prin Reconstituire, cota actuala 252/451, cota initiala 252/451 1) MANOLE MARIA , lipsă CNP	A1
Act Normativ nr. 7, din 13/03/1996 emis de PARLAMENT;		
B2	Intabulare, drept de PROPRIETATE, dobandit prin Lege, cota actuala 199/451, cota initiala 199/451 1) NEIDENTIFICAT NEIDENTIFICAT	A1
B3	Se notează posesia faptică pentru cota de 199/451, în favoarea lui 1) MANOLE MARIA , lipsă CNP	A1
Act Normativ nr. 7, din 13/03/1996 emis de PARLAMENT (art. 12 alin. 16 ; Certificat de deces nr.233 din data de 25.01.2021 eliberat de Directia pentru Evidenta Persoanelor Pitesti);		
B7	Intabulare, drept de PROPRIETATE, dobandit prin Construire, cota actuala 1/2, cota initiala 1/2 1) MANOLE IOAN DEFUNCT:Da 2) MANOLE PETRUTA VIORICA	A1.1

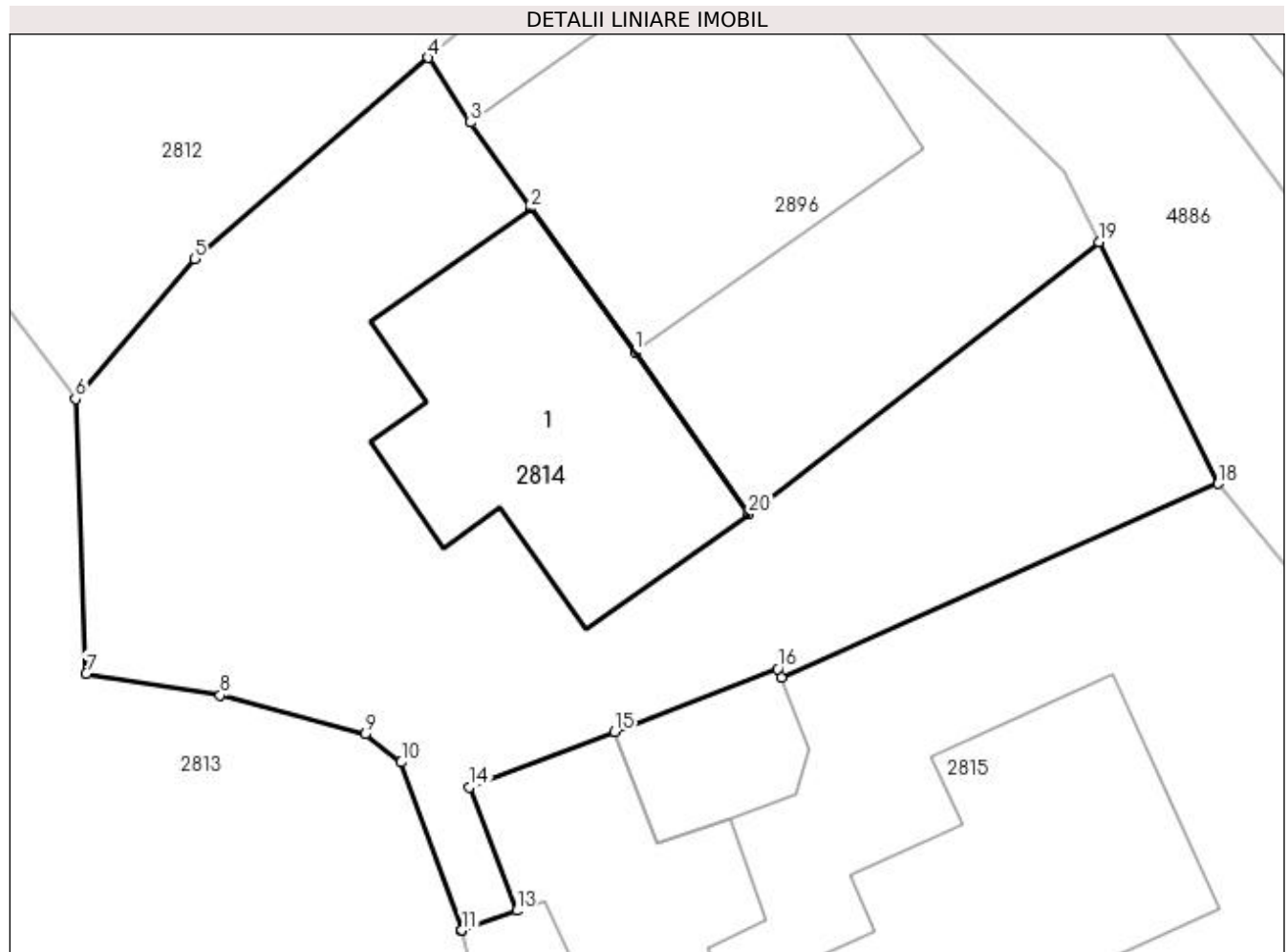
C. Partea III. SARCINI .

Inscrieri privind dezmembramintele dreptului de proprietate, drepturi reale de garanție și sarcini	Referințe
NU SUNT	

Anexa Nr. 1 La Partea I**Teren**

Nr cadastral	Suprafața (mp)*	Observații / Referințe
	Din acte: 502 Masurata: 451	Se scade suprafata de 250 mp conform Contractului de Intretinere Nr. 743/18.03.1997 eliberat de NP TULUCA FILOFTEIA

* Suprafața este determinată în planul de proiecție Stereo 70.

**Date referitoare la teren**

Crt	Categorie folosință	Intra vilan	Suprafața (mp)	Tarla	Parcelă	Nr. topo	Observații / Referințe
1	curți constructii	DA	451	21	1322,1407	-	

Date referitoare la construcții

Crt	Număr	Destinație construcție	Supraf. (mp)	Situație juridică	Observații / Referințe
A1.1		construcții de locuințe	88	Cu acte	Nr. niveluri:2; S. construita la sol:88 mp; S. construita desfasurata:119 mp;

Lungime Segmente

1) Valorile lungimilor segmentelor sunt obținute din proiecție în plan.

Punct început	X / Y	Punct sfârșit	X / Y	Lungime segment (** (m)
1	507.440,856 421.297,685	2	507.437,472 421.302,335	5.751
2	507.437,472 421.302,335	3	507.435,502 421.305,143	3.43
3	507.435,502 421.305,143	4	507.434,134 421.307,251	2.513

Punct început	X / Y	Punct sfârșit	X / Y	Lungime segment (** (m)
4	507.434,134 421.307,251	5	507.426,54 421.300,7	10.029
5	507.426,54 421.300,7	6	507.422,656 421.296,156	5.978
6	507.422,656 421.296,156	7	507.423,009 421.287,226	8.937
7	507.423,009 421.287,226	8	507.427,365 421.286,516	4.413
8	507.427,365 421.286,516	9	507.432,084 421.285,253	4.885
9	507.432,084 421.285,253	10	507.433,253 421.284,336	1.486
10	507.433,253 421.284,336	11	507.435,233 421.278,879	5.805
11	507.435,233 421.278,879	12	507.435,236 421.278,865	0.014
12	507.435,236 421.278,865	13	507.437,017 421.279,511	1.895
13	507.437,017 421.279,511	14	507.435,477 421.283,526	4.3
14	507.435,477 421.283,526	15	507.440,192 421.285,334	5.05
15	507.440,192 421.285,334	16	507.445,514 421.287,375	5.7
16	507.445,514 421.287,375	17	507.445,622 421.287,095	0.3
17	507.445,622 421.287,095	18	507.459,848 421.293,394	15.558
18	507.459,848 421.293,394	19	507.455,961 421.301,258	8.772
19	507.455,961 421.301,258	20	507.444,56 421.292,405	14.435
20	507.444,56 421.292,405	1	507.440,856 421.297,685	6.45

** Lungimile segmentelor sunt determinate în planul de proiecție Stereo 70 și sunt rotunjite la 1 milimetru.

*** Distanța dintre puncte este formată din segmente cumulate ce sunt mai mici decât valoarea 1 milimetru.

**DATE DESPRE IMOBILUL NR. 2815**

Oficiul de Cadastru și Publicitate Imobiliară ARGES
Biroul de Cadastru și Publicitate Imobiliară Campulung

A. Partea I. Descrierea imobilului

TEREN Intravilan

Adresa: Loc. Valea Mare Pravat, Nr. 404, Jud. Arges

Nr. Crt	Nr cadastral Nr. topografic	Suprafața* (mp)	Observații / Referințe
A1		Din acte: 250 Masurata: 585	Sector cadastral:33 Teren imprejmuit;

Construcții

Crt	Nr cadastral Nr. topografic	Adresa	Observații / Referințe
A1.1		Loc. Valea Mare Pravat, Nr. 404, Jud. Arges	Nr. niveluri:1; S. construita la sol:105 mp; S. construita desfasurata:105 mp;
A1.2		Loc. Valea Mare Pravat, Nr. 404, Jud. Arges	Nr. niveluri:1; S. construita la sol:22 mp; S. construita desfasurata:22 mp;
A1.3		Loc. Valea Mare Pravat, Nr. 404, Jud. Arges	Nr. niveluri:1; S. construita la sol:69 mp; S. construita desfasurata:69 mp;
A1.4		Loc. Valea Mare Pravat, Nr. 404, Jud. Arges	Nr. niveluri:1; S. construita la sol:18 mp; S. construita desfasurata:18 mp;

B. Partea II. Proprietari și acte

Inscrieri privitoare la dreptul de proprietate și alte drepturi reale		Referințe
/		
Act Notarial nr. 3381, din 21/11/1997 emis de NP TULUCA FILOFTEIA;		
B1	Intabulare, drept de PROPRIETATE bun comun , dobandit prin Conventie, cota actuala 1/4, cota initiala 1/4 1) MOGA IONELA 2) MOGA SILVIU MIHAI, soți	A1
B2	Intabulare, drept de PROPRIETATE bun comun , dobandit prin Conventie, cota actuala 5/8, cota initiala 5/8 1) MOGA IONELA 2) MOGA SILVIU MIHAI, soți	A1.1
Act Notarial nr. 3380, din 21/11/1997 emis de NP TULUCA FILOFTEIA;		
B3	Intabulare, drept de PROPRIETATE bun comun , dobandit prin Conventie, cota actuala 3/8, cota initiala 3/8 1) MOGA IONELA 2) MOGA SILVIU MIHAI, soți	A1
B4	Intabulare, drept de PROPRIETATE bun comun , dobandit prin Conventie, cota actuala 3/16, cota initiala 3/16 1) MOGA IONELA 2) MOGA SILVIU MIHAI, soți	A1.1
Act Normativ nr. 7, din 13/03/1996 emis de PARLAMENT (art. 12 alin. 16);		
B5	Intabulare, drept de PROPRIETATE, dobandit prin Construire, cota actuala 1/1, cota initiala 1/1 1) MOGA IONELA 2) MOGA SILVIU MIHAI	A1.2, A1.3, A1.4

C. Partea III. SARCINI

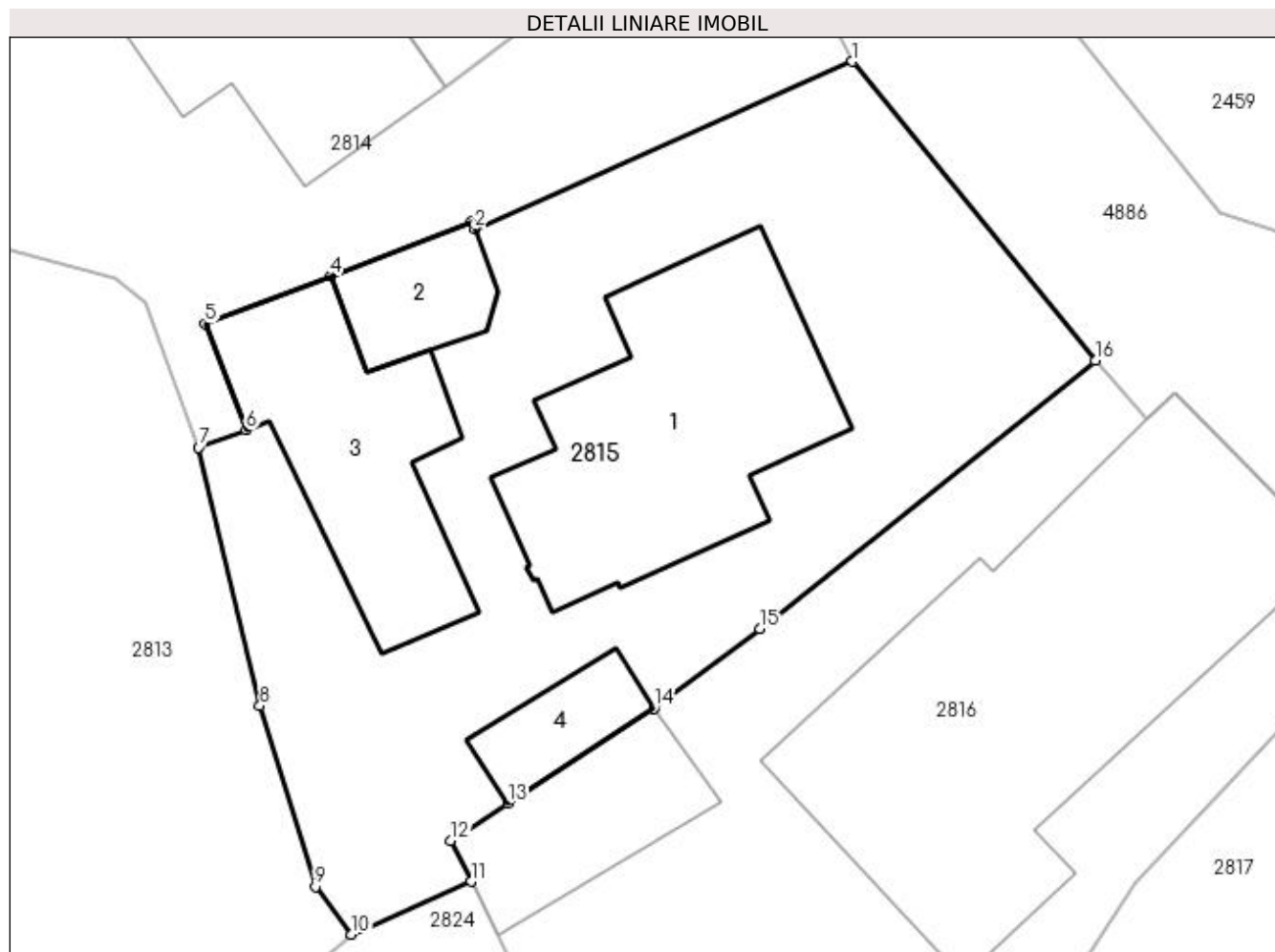
Inscrieri privind dezmembramintele dreptului de proprietate, drepturi reale de garanție și sarcini		Referințe
/		
Act Notarial nr. 3381, din 21/11/1997 emis de NP TULUCA FILOFTEIA;		
C1	Intabulare, drept de IPOTECA LEGALA, Valoare:0 În vederea garantării executării obligației de întreținere și îngrijire în favoarea 1) MOGA ION, lipsă CNP	A1, A1.1

Anexa Nr. 1 La Partea I

Teren

Nr cadastral	Suprafața (mp)*	Observații / Referințe
	Din acte: 250 Masurata: 585	

* Suprafața este determinată în planul de proiecție Stereo 70.



Date referitoare la teren

Crt	Categorie folosință	Intra vilan	Suprafața (mp)	Tarla	Parcelă	Nr. topo	Observații / Referințe
1	curți constructii	DA	585	21	1323,1401	-	

Date referitoare la construcții

Crt	Număr	Destinație construcție	Supraf. (mp)	Situație juridică	Observații / Referințe
A1.1		construcții de locuințe	105	Cu acte	Nr. niveluri:1; S. construita la sol:105 mp; S. construita desfasurata:105 mp;
A1.2		construcții de locuințe	22	Cu acte	Nr. niveluri:1; S. construita la sol:22 mp; S. construita desfasurata:22 mp;
A1.3		construcții anexa	69	Cu acte	Nr. niveluri:1; S. construita la sol:69 mp; S. construita desfasurata:69 mp;
A1.4		construcții anexa	18	Cu acte	Nr. niveluri:1; S. construita la sol:18 mp; S. construita desfasurata:18 mp;

Lungime Segmente

1) Valorile lungimilor segmentelor sunt obținute din proiecție în plan.

Punct început	X / Y	Punct sfârșit	X / Y	Lungime segment (** (m)
1	507.459,848 421.293,394	2	507.445,622 421.287,095	15.558
2	507.445,622 421.287,095	3	507.445,514 421.287,375	0.3
3	507.445,514 421.287,375	4	507.440,192 421.285,334	5.7
4	507.440,192 421.285,334	5	507.435,477 421.283,526	5.05
5	507.435,477 421.283,526	6	507.437,017 421.279,511	4.3
6	507.437,017 421.279,511	7	507.435,236 421.278,865	1.895
7	507.435,236 421.278,865	8	507.437,533 421.269,146	9.987
8	507.437,533 421.269,146	9	507.439,633 421.262,339	7.124
9	507.439,633 421.262,339	10	507.440,992 421.260,54	2.255
10	507.440,992 421.260,54	11	507.445,486 421.262,528	4.914
11	507.445,486 421.262,528	12	507.444,716 421.264,074	1.727
12	507.444,716 421.264,074	13	507.446,865 421.265,466	2.56
13	507.446,865 421.265,466	14	507.452,388 421.269,042	6.58
14	507.452,388 421.269,042	15	507.456,358 421.272,048	4.98
15	507.456,358 421.272,048	16	507.468,999 421.282,135	16.172
16	507.468,999 421.282,135	1	507.459,848 421.293,394	14.509

** Lungimile segmentelor sunt determinate în planul de proiecție Stereo 70 și sunt rotunjite la 1 milimetru.

*** Distanța dintre puncte este formată din segmente cumulate ce sunt mai mici decât valoarea 1 milimetru.

**DATE DESPRE IMOBILUL NR. 2816**

Oficiul de Cadastru și Publicitate Imobiliară ARGES
Biroul de Cadastru și Publicitate Imobiliară Campulung

A. Partea I. Descrierea imobilului

TEREN Intravilan

Adresa: Loc. Valea Mare Pravat, Nr. 405, Jud. Arges

Nr. Crt	Nr cadastral Nr. topografic	Suprafața* (mp)	Observații / Referințe
A1		Din acte: 603 Masurata: 654	Sector cadastral:33 Teren imprejmuit;

Construcții

Crt	Nr cadastral Nr. topografic	Adresa	Observații / Referințe
A1.1		Loc. Valea Mare Pravat, Nr. 405, Jud. Arges	Nr. niveluri:2; S. construita la sol:195 mp; S. construita desfasurata:294 mp;
A1.2		Loc. Valea Mare Pravat, Nr. 405, Jud. Arges	Nr. niveluri:1; S. construita la sol:39 mp; S. construita desfasurata:39 mp;
A1.3		Loc. Valea Mare Pravat, Nr. 405, Jud. Arges	Nr. niveluri:1; S. construita la sol:13 mp; S. construita desfasurata:13 mp;

B. Partea II. Proprietari și acte

Inscrieri privitoare la dreptul de proprietate și alte drepturi reale		Referințe
/		
Act Administrativ nr. 764, din 25/05/2007 emis de CJPSDPAT ARGES;		
B1	Intabulare, drept de PROPRIETATE, dobandit prin Reconstituire, cota actuala 1/1, cota initiala 1/1 1) BRATU MIRCEA	A1
Act Normativ nr. 7, din 13/03/1996 emis de PARLAMENT (art. 12 alin. 16);		
B2	Intabulare, drept de PROPRIETATE, dobandit prin Construire, cota actuala 1/1, cota initiala 1/1 1) BRATU MIRCEA	A1.1, A1.2, A1.3

C. Partea III. SARCINI .

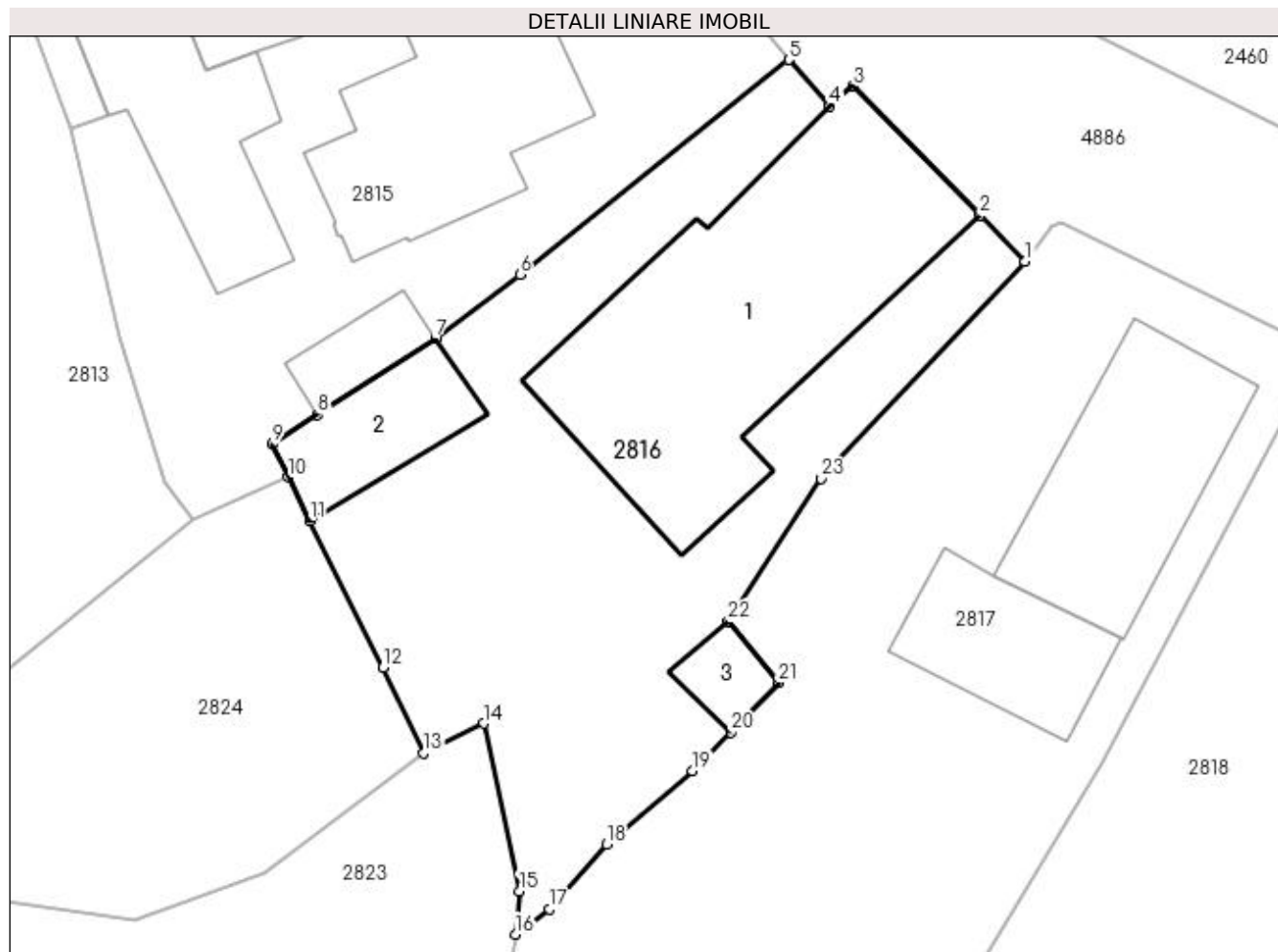
Inscrieri privind dezmembramintele dreptului de proprietate, drepturi reale de garanție și sarcini	Referințe
NU SUNT	

Anexa Nr. 1 La Partea I

Teren

Nr cadastral	Suprafața (mp)*	Observații / Referințe
	Din acte: 603 Masurata: 654	

* Suprafața este determinată în planul de proiecție Stereo 70.



Date referitoare la teren

Crt	Categorie folosință	Intra vilan	Suprafața (mp)	Tarla	Parcelă	Nr. topo	Observații / Referințe
1	curți constructii	DA	654	21	1324,1325,1327	-	

Date referitoare la construcții

Crt	Număr	Destinație construcție	Supraf. (mp)	Situație juridică	Observații / Referințe
A1.1		construcții de locuințe	195	Cu acte	Nr. niveluri:2; S. construita la sol:195 mp; S. construita desfasurata:294 mp;
A1.2		construcții anexa	39	Cu acte	Nr. niveluri:1; S. construita la sol:39 mp; S. construita desfasurata:39 mp;
A1.3		construcții anexa	13	Cu acte	Nr. niveluri:1; S. construita la sol:13 mp; S. construita desfasurata:13 mp;

Lungime Segmente

1) Valorile lungimilor segmentelor sunt obținute din proiecție în plan.

Punct început	X / Y	Punct sfârșit	X / Y	Lungime segment (** (m))
1	507.480,089 421.272,652	2	507.477,958 421.274,822	3.041
3	507.471,988 421.280,901	4	507.470,913 421.279,957	1.431

Punct început	X / Y	Punct sfârșit	X / Y	Lungime segment (** (m))
2	507.477,958 421.274,822	3	507.471,988 421.280,901	8.52
4	507.470,913 421.279,957	5	507.468,999 421.282,135	2.899

Punct început	X / Y	Punct sfârșit	X / Y	Lungime segment (** (m)
5	507.468,999 421.282,135	6	507.456,358 421.272,048	16.172
7	507.452,388 421.269,042	8	507.446,865 421.265,466	6.58
9	507.444,716 421.264,074	10	507.445,486 421.262,528	1.727
11	507.446,498 421.260,493	12	507.449,932 421.253,595	7.706
13	507.451,833 421.249,569	14	507.454,677 421.250,967	3.169
15	507.456,337 421.243,102	16	507.456,148 421.241,065	2.046
17	507.457,747 421.242,24	18	507.460,42 421.245,307	4.068
19	507.464,476 421.248,727	20	507.466,255 421.250,56	2.554
21	507.468,503 421.252,877	22	507.466,138 421.255,745	3.717
23	507.470,483 421.262,48	1	507.480,089 421.272,652	13.991

Punct început	X / Y	Punct sfârșit	X / Y	Lungime segment (** (m)
6	507.456,358 421.272,048	7	507.452,388 421.269,042	4.98
8	507.446,865 421.265,466	9	507.444,716 421.264,074	2.56
10	507.445,486 421.262,528	11	507.446,498 421.260,493	2.273
12	507.449,932 421.253,595	13	507.451,833 421.249,569	4.452
14	507.454,677 421.250,967	15	507.456,337 421.243,102	8.038
16	507.456,148 421.241,065	17	507.457,747 421.242,24	1.984
18	507.460,42 421.245,307	19	507.464,476 421.248,727	5.305
20	507.466,255 421.250,56	21	507.468,503 421.252,877	3.228
22	507.466,138 421.255,745	23	507.470,483 421.262,48	8.015

** Lungimile segmentelor sunt determinate în planul de proiecție Stereo 70 și sunt rotunjite la 1 milimetru.

*** Distanța dintre puncte este formată din segmente cumulate ce sunt mai mici decât valoarea 1 milimetru.

**DATE DESPRE IMOBILUL NR. 2817**

Oficiul de Cadastru și Publicitate Imobiliară ARGES
Biroul de Cadastru și Publicitate Imobiliară Campulung

A. Partea I. Descrierea imobilului

TEREN Intravilan

Adresa: Loc. Valea Mare Pravat, Nr. 406, Jud. Arges

Nr. Crt	Nr cadastral Nr. topografic	Suprafața* (mp)	Observații / Referințe
A1		Din acte: 985 Masurata: 948	Sector cadastral:33 Teren imprejmuit;

Construcții

Crt	Nr cadastral Nr. topografic	Adresa	Observații / Referințe
A1.1		Loc. Valea Mare Pravat, Nr. 406, Jud. Arges	Nr. niveluri:2; S. construita la sol:92 mp; S. construita desfasurata:184 mp;
A1.2		Loc. Valea Mare Pravat, Nr. 406, Jud. Arges	Nr. niveluri:1; S. construita la sol:51 mp; S. construita desfasurata:51 mp;

B. Partea II. Proprietari și acte

Inscrieri privitoare la dreptul de proprietate și alte drepturi reale		Referințe
/		
Act Administrativ nr. 763, din 25/05/2007 emis de CJPSDPAT ARGES (Certificat de deces nr.30/29.10.2014 eliberat de Primăria Comunei Valea Mare Pravăț);		
B1	Intabulare, drept de PROPRIETATE, dobandit prin Reconstituire, cota actuala 1/1, cota initiala 1/1 1) SANTA STEFAN DEFUNCT:Da	A1
Act Normativ nr. 7, din 13/03/1996 emis de PARLAMENT (art. 12 alin. 16);		
B2	Intabulare, drept de PROPRIETATE, dobandit prin Construire, cota actuala 1/1, cota initiala 1/1 1) SANTA STEFAN DEFUNCT:Da	A1.1, A1.2

C. Partea III. SARCINI .

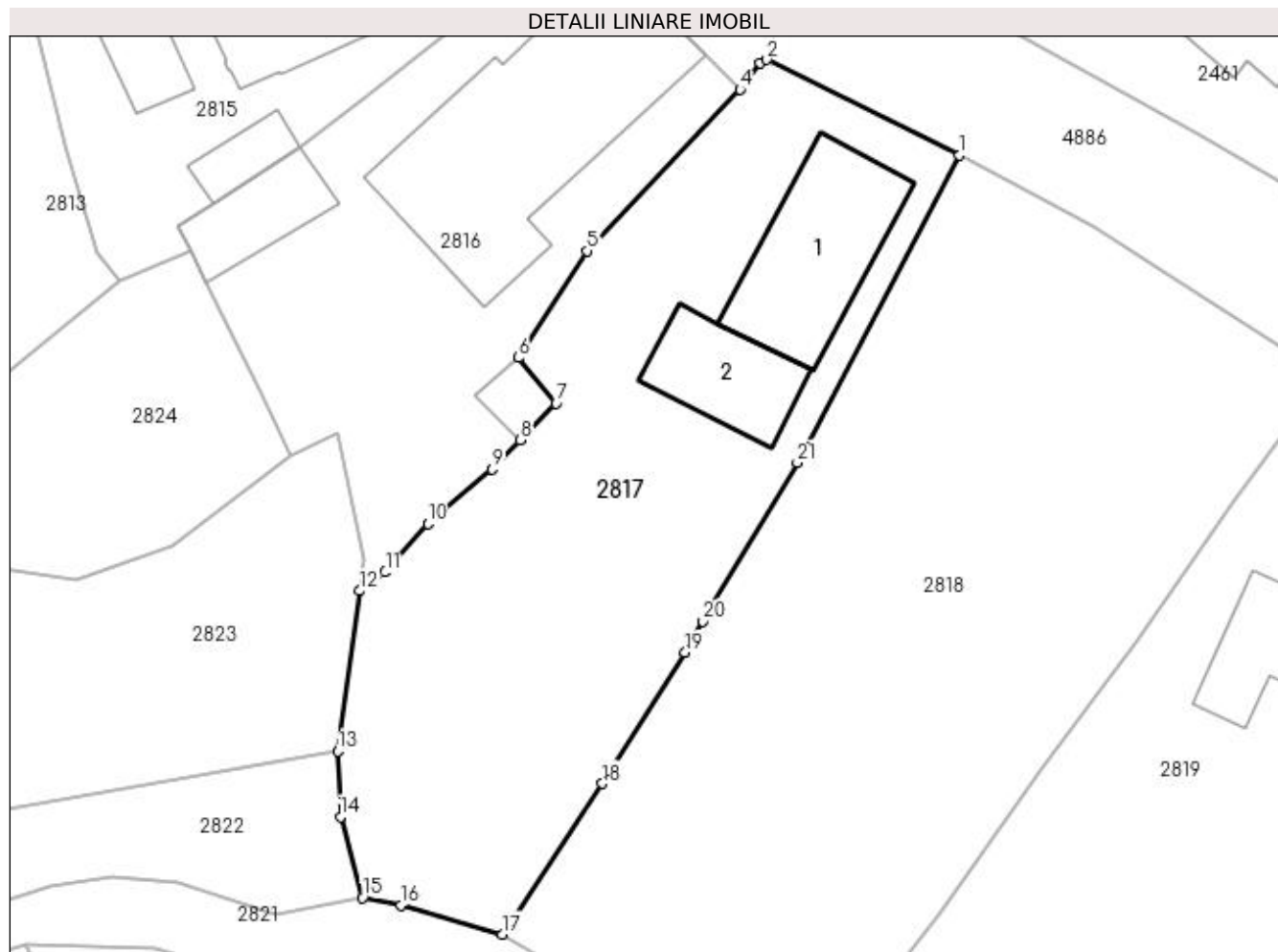
Inscrieri privind dezmembramintele dreptului de proprietate, drepturi reale de garanție și sarcini	Referințe
NU SUNT	

Anexa Nr. 1 La Partea I

Teren

Nr cadastral	Suprafața (mp)*	Observații / Referințe
	Din acte: 985 Masurata: 948	

* Suprafața este determinată în planul de proiecție Stereo 70.



Date referitoare la teren

Crt	Categorie folosință	Intra vilan	Suprafața (mp)	Tarla	Parcelă	Nr. topo	Observații / Referințe
1	curți constructii	DA	494	21	1326	-	
2	livada	DA	454	21	1327	-	

Date referitoare la construcții

Crt	Număr	Destinație construcție	Supraf. (mp)	Situație juridică	Observații / Referințe
A1.1		construcții de locuințe	92	Cu acte	Nr. niveluri:2; S. construita la sol:92 mp; S. construita desfasurata:184 mp;
A1.2		construcții anexa	51	Cu acte	Nr. niveluri:1; S. construita la sol:51 mp; S. construita desfasurata:51 mp;

Lungime Segmente

1) Valorile lungimilor segmentelor sunt obținute din proiecție în plan.

Punct început	X / Y	Punct sfârșit	X / Y	Lungime segment (** (m)
1	507.493,933 421.268,513	2	507.481,791 421.274,527	13.55
3	507.481,362 421.274,325	4	507.480,089 421.272,652	2.102

Punct început	X / Y	Punct sfârșit	X / Y	Lungime segment (** (m)
2	507.481,791 421.274,527	3	507.481,362 421.274,325	0.474
4	507.480,089 421.272,652	5	507.470,483 421.262,48	13.991

Punct început	X / Y	Punct sfârșit	X / Y	Lungime segment (** (m)
5	507.470,483 421.262,48	6	507.466,138 421.255,745	8.015
7	507.468,503 421.252,877	8	507.466,255 421.250,56	3.228
9	507.464,476 421.248,727	10	507.460,42 421.245,307	5.305
11	507.457,747 421.242,24	12	507.456,148 421.241,065	1.984
13	507.454,739 421.230,96	14	507.454,932 421.226,835	4.13
15	507.456,314 421.221,72	16	507.458,71 421.221,263	2.439
17	507.465,116 421.219,423	18	507.471,431 421.228,926	11.41
19	507.476,639 421.237,183	20	507.477,757 421.239,14	2.254
21	507.483,705 421.249,151	1	507.493,933 421.268,513	21.897

Punct început	X / Y	Punct sfârșit	X / Y	Lungime segment (** (m)
6	507.466,138 421.255,745	7	507.468,503 421.252,877	3.717
8	507.466,255 421.250,56	9	507.464,476 421.248,727	2.554
10	507.460,42 421.245,307	11	507.457,747 421.242,24	4.068
12	507.456,148 421.241,065	13	507.454,739 421.230,96	10.203
14	507.454,932 421.226,835	15	507.456,314 421.221,72	5.298
16	507.458,71 421.221,263	17	507.465,116 421.219,423	6.665
18	507.471,431 421.228,926	19	507.476,639 421.237,183	9.762
20	507.477,757 421.239,14	21	507.483,705 421.249,151	11.645

** Lungimile segmentelor sunt determinate în planul de proiecție Stereo 70 și sunt rotunjite la 1 milimetru.

*** Distanța dintre puncte este formată din segmente cumulate ce sunt mai mici decât valoarea 1 milimetru.

**DATE DESPRE IMOBILUL NR. 2818**

Oficiul de Cadastru și Publicitate Imobiliară ARGES
Biroul de Cadastru și Publicitate Imobiliară Campulung

A. Partea I. Descrierea imobilului

TEREN Intravilan

Adresa: Loc. Valea Mare Pravat, Jud. Arges

Nr. Crt	Nr cadastral Nr. topografic	Suprafața* (mp)	Observații / Referințe
A1		1.305	Sector cadastral:33 Teren imprejmuit;

B. Partea II. Proprietari și acte

Inscrieri privitoare la dreptul de proprietate și alte drepturi reale	Referințe
/	
Act Normativ nr. 7, din 13/03/1996 emis de PARLAMENT (art. 13 alin. 15);	
B1	A1
Inscrierea provizorie, drept de PROPRIETATE, dobandit prin Lege, cota actuala 1/1, cota initiala 1/1 1) COMUNA VALEA MARE PRAVĂȚ, CIF:5010196	

C. Partea III. SARCINI .

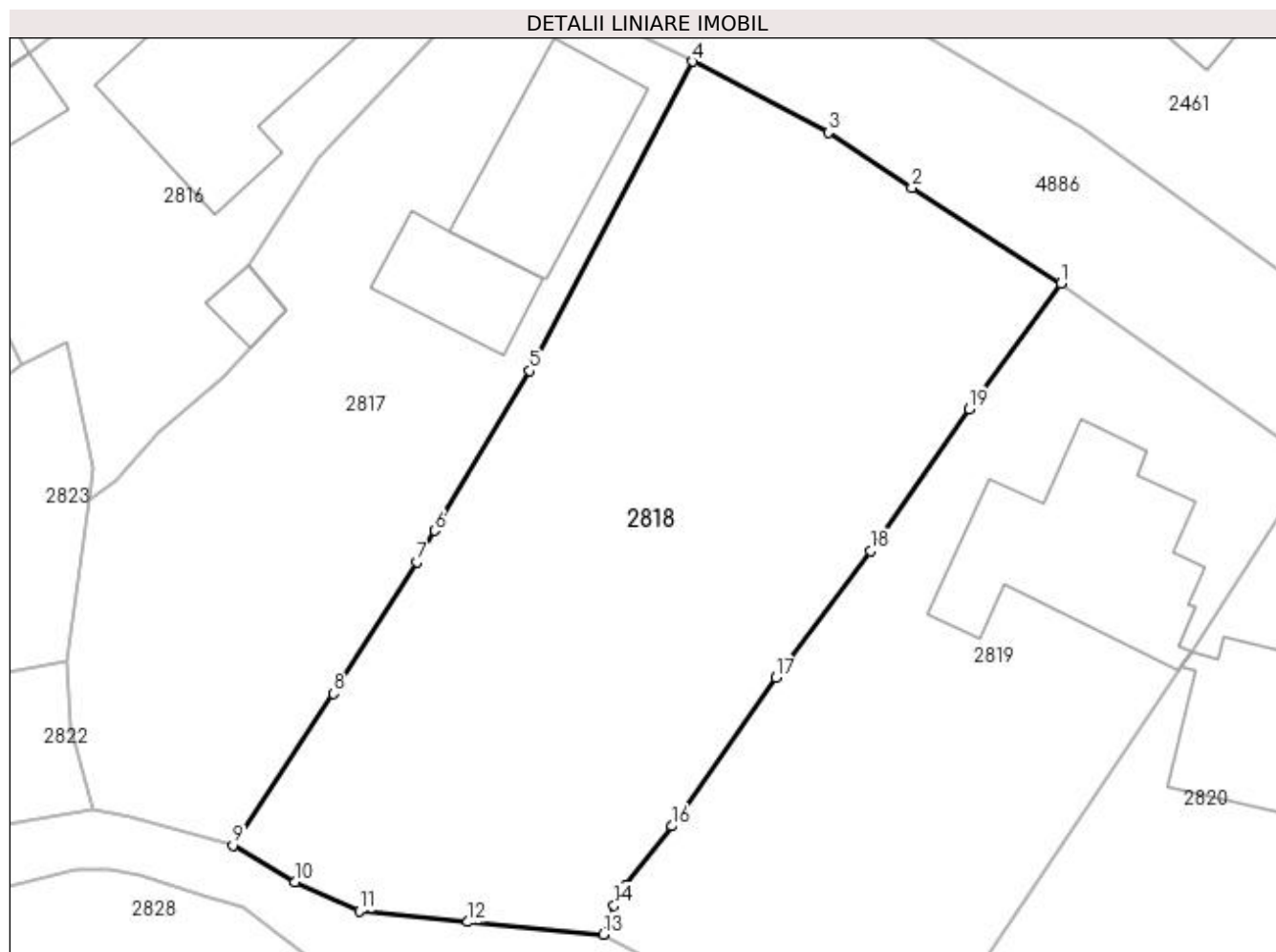
Inscrieri privind dezmembramintele dreptului de proprietate, drepturi reale de garanție și sarcini	Referințe
NU SUNT	

Anexa Nr. 1 La Partea I

Teren

Nr cadastral	Suprafața (mp)*	Observații / Referințe
	1.305	

* Suprafața este determinată în planul de proiecție Stereo 70.



Date referitoare la teren

Crt	Categorie folosință	Intra vilan	Suprafața (mp)	Tarla	Parcelă	Nr. topo	Observații / Referințe
1	faneata	DA	1.305	21	1328,1329	-	

Lungime Segmente

1) Valorile lungimilor segmentelor sunt obținute din proiecție în plan.

Punct început	X / Y	Punct sfârșit	X / Y	Lungime segment (** (m)
1	507.517,007 421.254,625	2	507.507,655 421.260,618	11.107
2	507.507,655 421.260,618	3	507.502,401 421.264,065	6.284
3	507.502,401 421.264,065	4	507.493,933 421.268,513	9.565
4	507.493,933 421.268,513	5	507.483,705 421.249,151	21.897
5	507.483,705 421.249,151	6	507.477,757 421.239,14	11.645

Punct început	X / Y	Punct sfârșit	X / Y	Lungime segment (** (m)
6	507.477,757 421.239,14	7	507.476,639 421.237,183	2.254
7	507.476,639 421.237,183	8	507.471,431 421.228,926	9.762
8	507.471,431 421.228,926	9	507.465,116 421.219,423	11.41
9	507.465,116 421.219,423	10	507.468,978 421.217,127	4.493
10	507.468,978 421.217,127	11	507.473,029 421.215,333	4.43
11	507.473,029 421.215,333	12	507.479,83 421.214,631	6.837
12	507.479,83 421.214,631	13	507.488,308 421.213,855	8.513
13	507.488,308 421.213,855	14	507.488,992 421.215,647	1.918
14	507.488,992 421.215,647	15	507.489,724 421.216,921	1.469
15	507.489,724 421.216,921	16	507.492,615 421.220,63	4.703
16	507.492,615 421.220,63	17	507.499,124 421.229,931	11.352
17	507.499,124 421.229,931	18	507.505,057 421.237,855	9.899
18	507.505,057 421.237,855	19	507.511,233 421.246,764	10.84
19	507.511,233 421.246,764	1	507.517,007 421.254,625	9.754

** Lungimile segmentelor sunt determinate în planul de proiecție Stereo 70 și sunt rotunjite la 1 milimetru.

*** Distanța dintre puncte este formată din segmente cumulate ce sunt mai mici decât valoarea 1 milimetru.

**DATE DESPRE IMOBILUL NR. 2819**

Oficiul de Cadastru și Publicitate Imobiliară ARGES
Biroul de Cadastru și Publicitate Imobiliară Campulung

A. Partea I. Descrierea imobilului

TEREN Intravilan

Nr. CF vechi:349
Nr. cadastral vechi:575

Adresa: Loc. Valea Mare Pravat, Nr. 408, Jud. Arges, PCT CAMIN CASA

Nr. Crt	Nr cadastral Nr. topografic	Suprafata* (mp)	Observatii / Referinte
A1	81004	Din acte: 944 Masurata: 1.039	Sector cadastral:33 Teren imprejmuit;

Construcții

Crt	Nr cadastral Nr. topografic	Adresa	Observatii / Referinte
A1.1	81004-C1	Loc. Valea Mare Pravat, Nr. 408, Jud. Arges, PCT CAMIN CASA	Nr. niveluri:1; S. construita la sol:145 mp; S. construita desfasurata:145 mp; C1 construita din caramida , acoperita cu tigla, compusa din : camera de zi, trei dormitoare, bucatarie, doua holuri si antreu;se rectifica cf. art.12,alin.16(Legea7/1996)

B. Partea II. Proprietari și acte

Inscrieri privitoare la dreptul de proprietate și alte drepturi reale		Referințe
15533 / 05/11/2015		
Act Notarial nr. 3038, din 05/11/2015 emis de Burlan Radu Catalin;		
B5	Intabulare, drept de PROPRIETATE, dobandit prin Conventie, cota actuala 1/1, cota initiala 1/1 1) BUTOI BUCUR ADRIAN 2) BUTOI ROXANA, soti	A1, A1.1

C. Partea III. SARCINI .

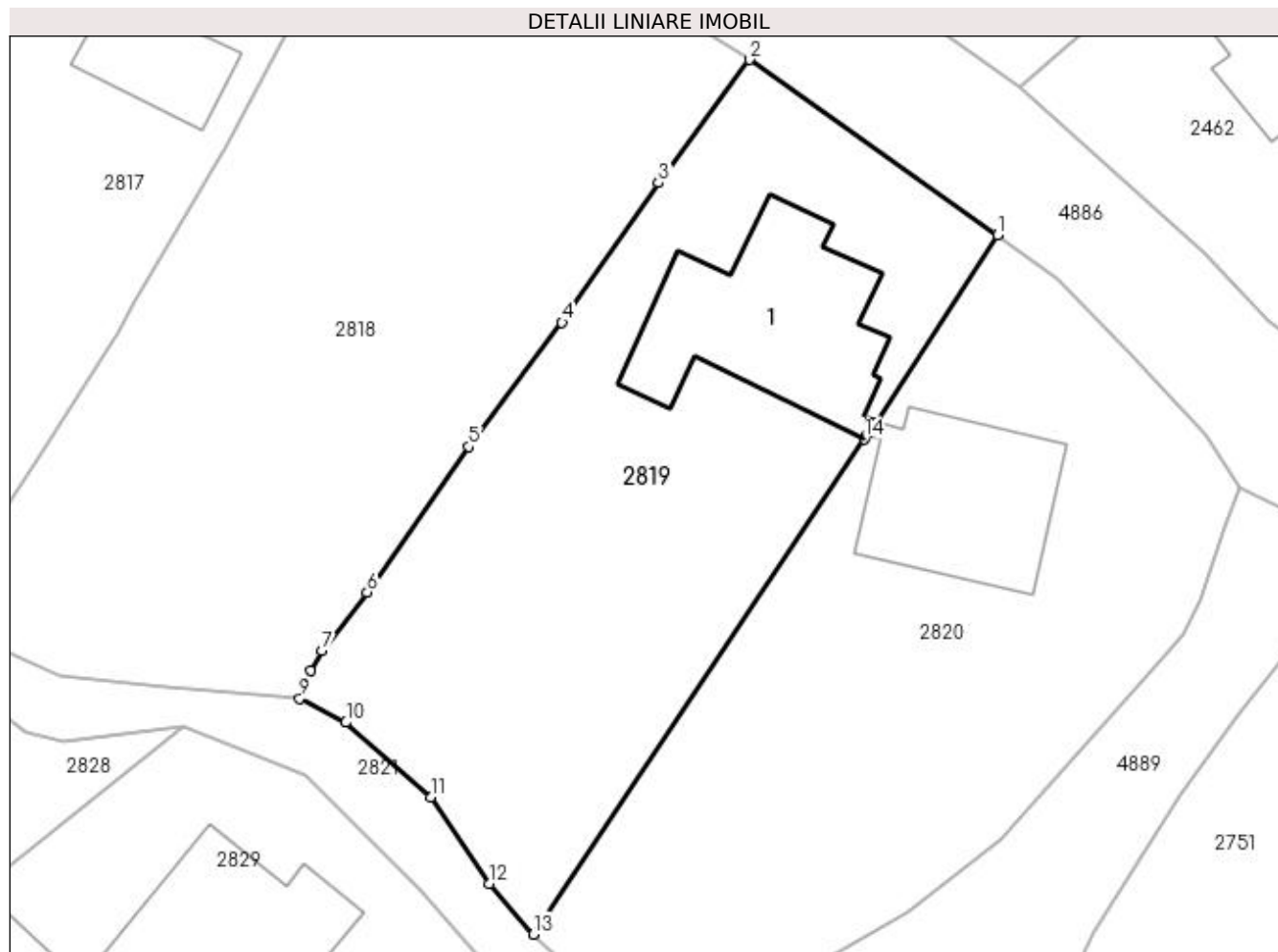
Inscrieri privind dezmembramintele dreptului de proprietate, drepturi reale de garanție și sarcini	Referințe
NU SUNT	

Anexa Nr. 1 La Partea I

Teren

Nr cadastral	Suprafața (mp)*	Observații / Referințe
81004	Din acte: 944 Masurata: 1.039	

* Suprafața este determinată în planul de proiecție Stereo 70.



Date referitoare la teren

Crt	Categorie folosință	Intravilan	Suprafața (mp)	Tarla	Parcelă	Nr. topo	Observații / Referințe
1	curți constructii	DA	323	21	1330	-	
2	arabil	DA	716	21	1328,1331,1332	-	

Date referitoare la construcții

Crt	Număr	Destinație construcție	Supraf. (mp)	Situație juridică	Observații / Referințe
A1.1	81004-C1	construcții de locuinte	Din acte: 127 Masurata: 145	Cu acte	Nr. niveluri:1; S. construita la sol:145 mp; S. construita desfasurata:145 mp; C1 construita din caramida , acoperita cu tigla, compusa din : camera de zi, trei dormitoare, bucatarie, doua holuri si antreu;se rectifica cf.art.12,alin.16 (Legea7/1996)

Lungime Segmente

1) Valorile lungimilor segmentelor sunt obținute din proiecție în plan.

Punct început	X / Y	Punct sfârșit	X / Y	Lungime segment (** (m)
1	507.532,858 421.243,456	2	507.517,007 421.254,625	19.391

Punct început	X / Y	Punct sfârşit	X / Y	Lungime segment (** (m)
2	507.517,007 421.254,625	3	507.511,233 421.246,764	9.754
3	507.511,233 421.246,764	4	507.505,057 421.237,855	10.84
4	507.505,057 421.237,855	5	507.499,124 421.229,931	9.899
5	507.499,124 421.229,931	6	507.492,615 421.220,63	11.352
6	507.492,615 421.220,63	7	507.489,724 421.216,921	4.703
7	507.489,724 421.216,921	8	507.488,992 421.215,647	1.469
8	507.488,992 421.215,647	9	507.488,308 421.213,855	1.918
9	507.488,308 421.213,855	10	507.491,258 421.212,33	3.321
10	507.491,258 421.212,33	11	507.496,673 421.207,578	7.204
11	507.496,673 421.207,578	12	507.500,429 421.202,058	6.677
12	507.500,429 421.202,058	13	507.503,215 421.198,814	4.276
13	507.503,215 421.198,814	14	507.524,337 421.230,422	38.016
14	507.524,337 421.230,422	15	507.524,468 421.230,649	0.262
15	507.524,468 421.230,649	16	507.525,142 421.231,51	1.093
16	507.525,142 421.231,51	1	507.532,858 421.243,456	14.221

** Lungimile segmentelor sunt determinate în planul de proiecţie Stereo 70 şi sunt rotunjite la 1 milimetru.

*** Distanţa dintre puncte este formată din segmente cumulate ce sunt mai mici decât valoarea 1 milimetru.

**DATE DESPRE IMOBILUL NR. 2820**

Oficiul de Cadastru și Publicitate Imobiliară ARGES
Biroul de Cadastru și Publicitate Imobiliară Campulung

A. Partea I. Descrierea imobilului

TEREN Intravilan

Nr. CF vechi:350
Nr. cadastral vechi:574

Adresa: Loc. Valea Mare Pravat, Jud. Arges, pct."Camin Casa"

Nr. Crt	Nr cadastral Nr. topografic	Suprafața* (mp)	Observații / Referințe
A1	80658	Din acte: 944 Masurata: 1.041	Sector cadastral:33 Teren imprejmuit;

Construcții

Crt	Nr cadastral Nr. topografic	Adresa	Observații / Referințe
A1.1	80658-C1	Loc. Valea Mare Pravat, Jud. Arges, pct."Camin Casa"	Nr. niveluri:2; S. construita la sol:114 mp; S. construita desfasurata:134 mp; D+P;se rectifica cf.art.12,alin.16 (Legea7/1996)

B. Partea II. Proprietari și acte

Inscrieri privitoare la dreptul de proprietate și alte drepturi reale		Referințe
5246 / 07/10/2005		
Act Notarial nr. 1621, din 06/10/2005 emis de BNP ZIPISI CORNELIA;		
B1	Intabulare, drept de PROPRIETATE, dobandit prin Conventie, cota actuala 1/1, cota initiala 1/1 1) BUTOI NICUSOR , casatorit cu 2) BUTOI MIHAELA ELENA , lipsă CNP <i>OBSERVATII: (provenita din conversia CF 350)</i>	A1
3089 / 17/04/2007		
Act Notarial nr. 862, din 29/03/2007 emis de . (ACT nr. 1215/12.04.2007);		
B2	Intabulare, drept de PROPRIETATE dobandit prin conventie si, dobandit prin Construire, cota actuala 1/1, cota initiala 1/1 1) BUTOI NICUSOR , casatorit cu 2) BUTOI MIHAELA ELENA , lipsă CNP	A1.1

C. Partea III. SARCINI

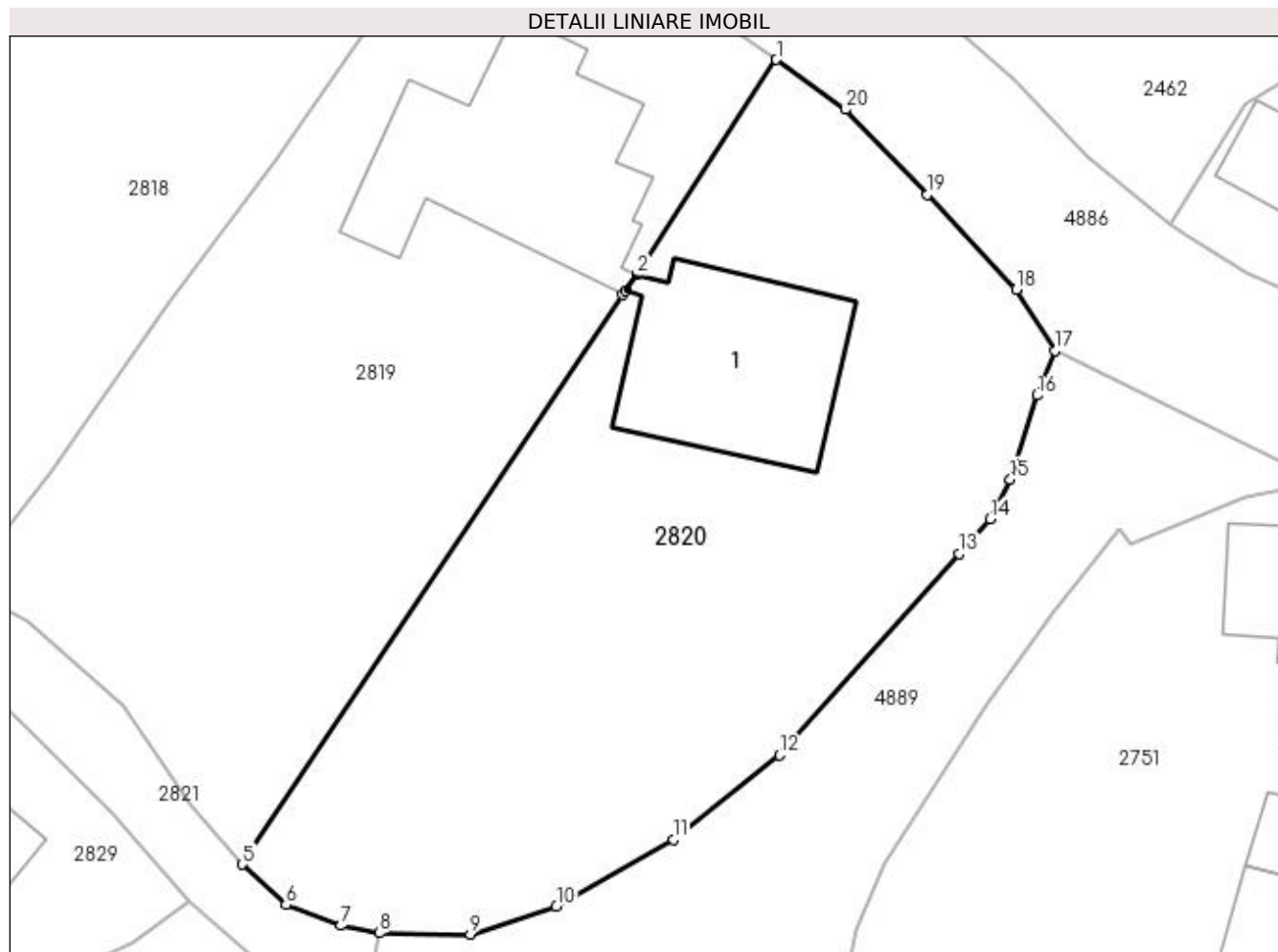
Inscrieri privind dezmembramintele dreptului de proprietate, drepturi reale de garanție și sarcini		Referințe
9757 / 13/07/2016		
Act Administrativ nr. (proiect de fuziune) nr. 1839, din 01/09/2015 emis de notar public Delia Pausan;		
C5	se inscrie proiectul de fuziune aut. sub nr. 1839/01.09.2015 de notar public Delia Pausan, incheiat intre Banca Transilvania S.A si Volksbank Romania S.A	A1, A1.1

Anexa Nr. 1 La Partea I

Teren

Nr cadastral	Suprafața (mp)*	Observații / Referințe
80658	Din acte: 944 Masurata: 1.041	

* Suprafața este determinată în planul de proiecție Stereo 70.



Date referitoare la teren

Crt	Categorie folosință	Intra vilan	Suprafața (mp)	Tarla	Parcelă	Nr. topo	Observații / Referințe
1	curți constructii	DA	296	21	1330,1331	-	
2	arabil	DA	745	21	1331,1332	-	

Date referitoare la construcții

Crt	Număr	Destinație construcție	Supraf. (mp)	Situație juridică	Observații / Referințe
A1.1	80658-C1	construcții de locuințe	Din acte: 120 Masurata: 114	Cu acte	Nr. niveluri:2; S. construita la sol:114 mp; S. construita desfasurata:134 mp; D+P;se rectifica cf.art.12,alin.16(Legea7/1996)

Lungime Segmente

1) Valorile lungimilor segmentelor sunt obținute din proiecție în plan.

Punct început	X / Y	Punct sfârșit	X / Y	Lungime segment (** (m)
1	507.532,858 421.243,456	2	507.525,142 421.231,51	14.221
2	507.525,142 421.231,51	3	507.524,468 421.230,649	1.093

Punct început	X / Y	Punct sfârșit	X / Y	Lungime segment (** (m)
3	507.524,468 421.230,649	4	507.524,337 421.230,422	0.262
4	507.524,337 421.230,422	5	507.503,215 421.198,814	38.016
5	507.503,215 421.198,814	6	507.505,645 421.196,577	3.303
6	507.505,645 421.196,577	7	507.508,698 421.195,422	3.264
7	507.508,698 421.195,422	8	507.510,839 421.195,015	2.179
8	507.510,839 421.195,015	9	507.515,884 421.194,94	5.046
9	507.515,884 421.194,94	10	507.520,659 421.196,496	5.022
10	507.520,659 421.196,496	11	507.527,13 421.200,188	7.45
11	507.527,13 421.200,188	12	507.533,037 421.204,876	7.541
12	507.533,037 421.204,876	13	507.543,007 421.216,035	14.964
13	507.543,007 421.216,035	14	507.544,704 421.217,968	2.572
14	507.544,704 421.217,968	15	507.545,827 421.220,177	2.478
15	507.545,827 421.220,177	16	507.547,334 421.224,846	4.906
16	507.547,334 421.224,846	17	507.548,325 421.227,3	2.647
17	507.548,325 421.227,3	18	507.546,173 421.230,722	4.042
18	507.546,173 421.230,722	19	507.541,245 421.235,98	7.206
19	507.541,245 421.235,98	20	507.536,705 421.240,693	6.544
20	507.536,705 421.240,693	1	507.532,858 421.243,456	4.736

** Lungimile segmentelor sunt determinate în planul de proiecție Stereo 70 și sunt rotunjite la 1 milimetru.

*** Distanța dintre puncte este formată din segmente cumulate ce sunt mai mici decât valoarea 1 milimetru.

**DATE DESPRE IMOBILUL NR. 2821**

Oficiul de Cadastru și Publicitate Imobiliară ARGES
Biroul de Cadastru și Publicitate Imobiliară Campulung

A. Partea I. Descrierea imobilului

TEREN Intravilan

Adresa: Loc. Valea Mare Pravat, Jud. Arges

Nr. Crt	Nr cadastral Nr. topografic	Suprafața* (mp)	Observații / Referințe
A1		878	Sector cadastral:33 Teren neimprejmuit;

B. Partea II. Proprietari și acte

Inscrieri privitoare la dreptul de proprietate și alte drepturi reale	Referințe
/	
Act Normativ nr. 7, din 13/03/1996 emis de PARLAMENT (art. 13 alin. 15);	
B1	A1
Inscrierea provizorie, drept de PROPRIETATE, dobandit prin Lege, cota actuala 1/1, cota initiala 1/1 1) COMUNA VALEA MARE PRAVAT, CIF:5010196	

C. Partea III. SARCINI .

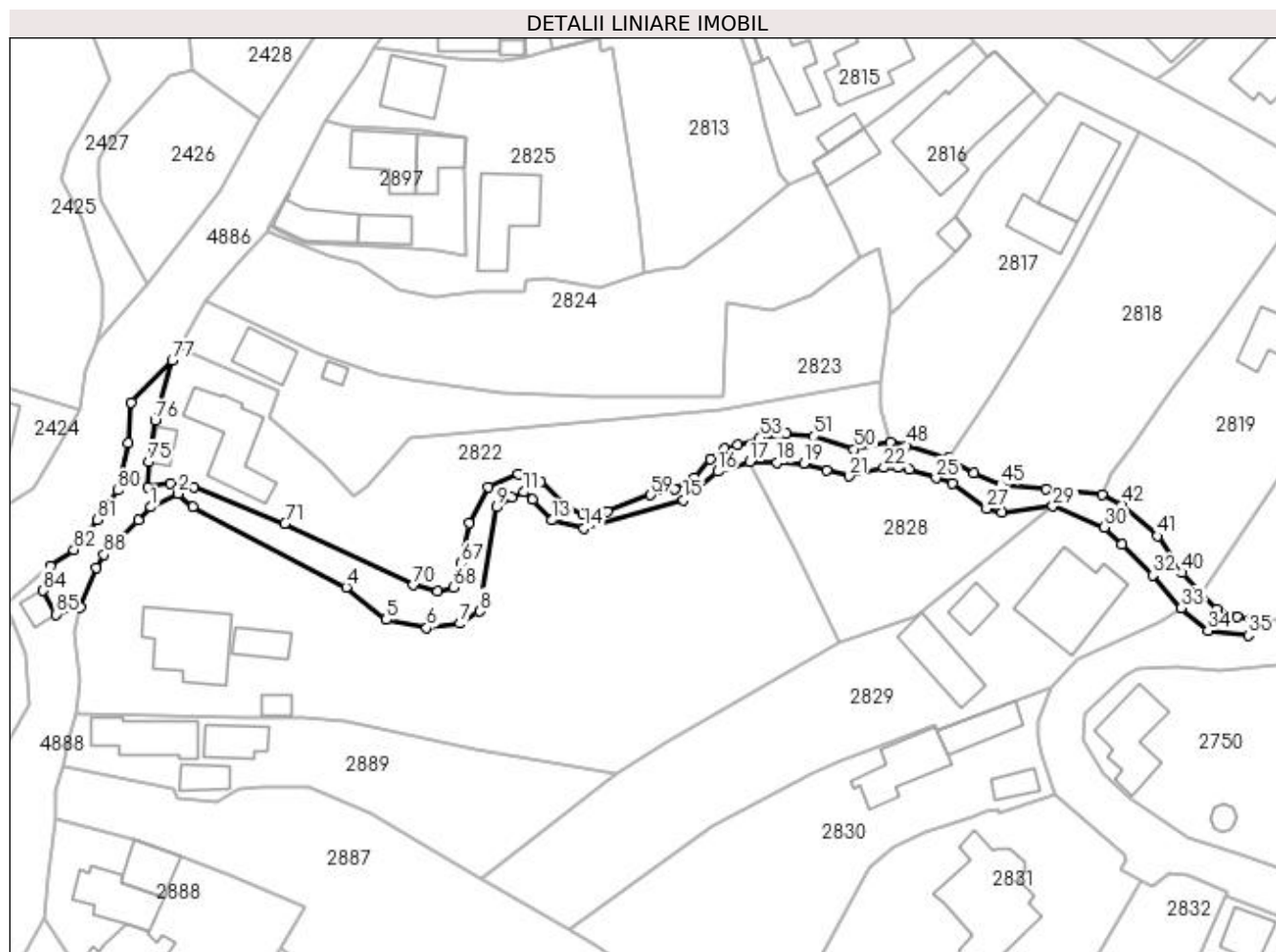
Inscrieri privind dezmembramintele dreptului de proprietate, drepturi reale de garanție și sarcini	Referințe
NU SUNT	

Anexa Nr. 1 La Partea I

Teren

Nr cadastral	Suprafața (mp)*	Observații / Referințe
	878	

* Suprafața este determinată în planul de proiecție Stereo 70.



Date referitoare la teren

Crt	Categorie folosință	Intravilan	Suprafața (mp)	Tarla	Parcelă	Nr. topo	Observații / Referințe
1	ape curgătoare	DA	878	21	1334,1396,1397	-	

Lungime Segmente

1) Valorile lungimilor segmentelor sunt obținute din proiecție în plan.

Punct început	X / Y	Punct sfârșit	X / Y	Lungime segment	Punct început	X / Y	Punct sfârșit	X / Y	Lungime segment	Punct început	X / Y	Punct sfârșit	X / Y	Lungime segment
1	507.344,587 421.211,928	2	507.348,666 421.213,956	4.555	2	507.348,666 421.213,956	3	507.350,874 421.211,959	2.977	3	507.350,874 421.211,959	4	507.374,074 421.199,859	26.166
4	507.374,074 421.199,859	5	507.380,132 421.194,939	7.804	5	507.380,132 421.194,939	6	507.386,243 421.193,7	6.235	6	507.386,243 421.193,7	7	507.391,27 421.194,343	5.068
7	507.391,27 421.194,343	8	507.394,199 421.196,219	3.478	8	507.394,199 421.196,219	9	507.396,842 421.211,954	15.955	9	507.396,842 421.211,954	10	507.399,13 421.213,396	2.704
10	507.399,13 421.213,396	11	507.400,935 421.214,214	1.982	11	507.400,935 421.214,214	12	507.402,266 421.213,132	1.715	12	507.402,266 421.213,132	13	507.405,186 421.209,954	4.316
13	507.405,186 421.209,954	14	507.410,006 421.208,731	4.973	14	507.410,006 421.208,731	15	507.425,078 421.212,987	15.661	15	507.425,078 421.212,987	16	507.430,227 421.217,316	6.727

Punct început	X / Y	Punct sfârșit	X / Y	Lungime segment	Punct început	X / Y	Punct sfârșit	X / Y	Lungime segment	Punct început	X / Y	Punct sfârșit	X / Y	Lungime segment
16	507.430,227 421.217,316	17	507.435,058 421.218,771	5.045	17	507.435,058 421.218,771	18	507.439,171 421.218,641	4.115	18	507.439,171 421.218,641	19	507.443,243 421.218,566	4.073
19	507.443,243 421.218,566	20	507.446,717 421.217,521	3.628	20	507.446,717 421.217,521	21	507.450,07 421.216,628	3.47	21	507.450,07 421.216,628	22	507.455,345 421.217,894	5.425
22	507.455,345 421.217,894	23	507.457,437 421.217,932	2.092	23	507.457,437 421.217,932	24	507.459,23 421.217,596	1.824	24	507.459,23 421.217,596	25	507.463,227 421.216,327	4.194
25	507.463,227 421.216,327	26	507.465,722 421.215,521	2.622	26	507.465,722 421.215,521	27	507.470,853 421.211,738	6.375	27	507.470,853 421.211,738	28	507.473,177 421.211,14	2.4
28	507.473,177 421.211,14	29	507.480,89 421.212,072	7.769	29	507.480,89 421.212,072	30	507.488,68 421.208,918	8.404	30	507.488,68 421.208,918	31	507.491,272 421.206,335	3.659
31	507.491,272 421.206,335	32	507.495,985 421.201,637	6.655	32	507.495,985 421.201,637	33	507.500,319 421.196,74	6.539	33	507.500,319 421.196,74	34	507.504,319 421.193,269	5.296
34	507.504,319 421.193,269	35	507.510,423 421.192,58	6.143	35	507.510,423 421.192,58	36	507.510,839 421.195,015	2.47	36	507.510,839 421.195,015	37	507.508,698 421.195,422	2.179
37	507.508,698 421.195,422	38	507.505,645 421.196,577	3.264	38	507.505,645 421.196,577	39	507.503,215 421.198,814	3.303	39	507.503,215 421.198,814	40	507.500,429 421.202,058	4.276
40	507.500,429 421.202,058	41	507.496,673 421.207,578	6.677	41	507.496,673 421.207,578	42	507.491,258 421.212,33	7.204	42	507.491,258 421.212,33	43	507.488,308 421.213,855	3.321
43	507.488,308 421.213,855	44	507.479,83 421.214,631	8.513	44	507.479,83 421.214,631	45	507.473,029 421.215,333	6.837	45	507.473,029 421.215,333	46	507.468,978 421.217,127	4.43
46	507.468,978 421.217,127	47	507.465,116 421.219,423	4.493	47	507.465,116 421.219,423	48	507.458,71 421.221,263	6.665	48	507.458,71 421.221,263	49	507.456,314 421.221,72	2.439
49	507.456,314 421.221,72	50	507.450,841 421.220,691	5.569	50	507.450,841 421.220,691	51	507.444,681 421.222,684	6.474	51	507.444,681 421.222,684	52	507.440,581 421.223,036	4.115
52	507.440,581 421.223,036	53	507.436,633 421.222,408	3.998	53	507.436,633 421.222,408	54	507.433,298 421.221,333	3.504	54	507.433,298 421.221,333	55	507.431,19 421.220,822	2.169
55	507.431,19 421.220,822	56	507.429,162 421.219,143	2.633	56	507.429,162 421.219,143	57	507.426,659 421.216,424	3.696	57	507.426,659 421.216,424	58	507.423,734 421.214,61	3.442
58	507.423,734 421.214,61	59	507.420,086 421.213,774	3.743	59	507.420,086 421.213,774	60	507.413,577 421.211,328	6.953	60	507.413,577 421.211,328	61	507.409,787 421.210,88	3.816
61	507.409,787 421.210,88	62	507.407,25 421.212,18	2.851	62	507.407,25 421.212,18	63	507.403,42 421.215,755	5.239	63	507.403,42 421.215,755	64	507.400,108 421.216,884	3.499
64	507.400,108 421.216,884	65	507.395,574 421.215,003	4.909	65	507.395,574 421.215,003	66	507.392,632 421.209,508	6.233	66	507.392,632 421.209,508	67	507.391,494 421.203,451	6.163
67	507.391,494 421.203,451	68	507.390,323 421.199,845	3.791	68	507.390,323 421.199,845	69	507.387,912 421.199,271	2.478	69	507.387,912 421.199,271	70	507.384,238 421.200,19	3.787
70	507.384,238 421.200,19	71	507.364,83 421.209,498	21.525	71	507.364,83 421.209,498	72	507.350,983 421.214,955	14.883	72	507.350,983 421.214,955	73	507.347,498 421.215,504	3.528
73	507.347,498 421.215,504	74	507.344,144 421.215,016	3.389	74	507.344,144 421.215,016	75	507.344,195 421.218,753	3.737	75	507.344,195 421.218,753	76	507.345,169 421.224,974	6.297
76	507.345,169 421.224,974	77	507.347,781 421.234,083	9.476	77	507.347,781 421.234,083	78	507.341,536 421.227,767	8.882	78	507.341,536 421.227,767	79	507.341,106 421.221,611	6.171
79	507.341,106 421.221,611	80	507.339,537 421.214,47	7.311	80	507.339,537 421.214,47	81	507.336,475 421.210,059	5.37	81	507.336,475 421.210,059	82	507.332,911 421.205,517	5.773
82	507.332,911 421.205,517	83	507.329,355 421.203,01	4.351	83	507.329,355 421.203,01	84	507.328,269 421.199,343	3.824	84	507.328,269 421.199,343	85	507.330,165 421.195,752	4.061
85	507.330,165 421.195,752	86	507.333,826 421.196,837	3.818	86	507.333,826 421.196,837	87	507.336,237 421.202,796	6.428	87	507.336,237 421.202,796	88	507.337,491 421.204,747	2.319
88	507.337,491 421.204,747	89	507.342,651 421.209,943	7.323	89	507.342,651 421.209,943	1	507.344,587 421.211,928	2.773					

** Lungimile segmentelor sunt determinate în planul de proiecție Stereo 70 și sunt rotunjite la 1 milimetru.

*** Distanța dintre puncte este formată din segmente cumulate ce sunt mai mici decât valoarea 1 milimetru.

**DATE DESPRE IMOBILUL NR. 2822**

Oficiul de Cadastru și Publicitate Imobiliară ARGES
Biroul de Cadastru și Publicitate Imobiliară Campulung

A. Partea I. Descrierea imobilului

TEREN Intravilan

Nr. cadastral vechi:542

Adresa: Loc. Valea Mare Pravat, Nr. 396, Jud. Arges, pct.Acasa

Nr. Crt	Nr cadastral Nr. topografic	Suprafața* (mp)	Observații / Referințe
A1	80839	1.404	Sector cadastral:33 Teren neimprejmuit;

Construcții

Crt	Nr cadastral Nr. topografic	Adresa	Observații / Referințe
A1.1	80839-C1	Loc. Valea Mare Pravat, Nr. 396, Jud. Arges, pct.Acasa	Nr. niveluri:1; S. construita la sol:106 mp; S. construita desfasurata:106 mp;
A1.2	80839-C2	Loc. Valea Mare Pravat, Nr. 396, Jud. Arges, pct.Acasa	Nr. niveluri:1; S. construita la sol:17 mp; S. construita desfasurata:17 mp; anexa,garaj

B. Partea II. Proprietari și acte

Inscrieri privitoare la dreptul de proprietate și alte drepturi reale	Referințe	
453 / 15/01/2013		
Act Notarial nr. 56/2011, din 26/08/2011 emis de BNP TULUCA FILOFTEIA (act notarial nr. 304/1997/20-10-1997 emis de BNP TULUCA FILOFTEIA; act notarial nr. 454/1987/08-07-1987 emis de NOTARIATUL DE STAT LOCAL CAMPULUNG; act administrativ nr. 118/14-01-2013 emis de PRIMARIA VALEA MARE PRAVAT; act administrativ nr. 119/14-01-2013 emis de PRIMARIA VALEA MARE PRAVAT; act administrativ nr. 143901/27-11-2012 emis de COMISIA JUDETEANA ARGES; act administrativ nr. 839/13-05-1966 emis de SFATUL POPULAR VALEA MARE PRAVAT; act administrativ nr. 116/14-01-2013 emis de COMUNA VALEA MARE PRAVAT; act administrativ nr. 115/14-01-2013 emis de COMUNA VALEA MARE PRAVAT;);		
B4	Intabulare, drept de PROPRIETATE, dobandit prin Succesiune, cota actuala 1/8, cota initiala 1/8 1) ANGHEL SORIN	A1.1, A1.2
4903 / 25/03/2013		
Act Notarial nr. 986, din 22/03/2013 emis de CAZACU SORIN BENONE;		
B7	Intabulare, drept de PROPRIETATE, dobandit prin Conventie, cota actuala 1/1, cota initiala 1/1 1) ANGHEL SORIN, casatorit cu 2) ANGHEL MIRELA	A1
B8	Intabulare, drept de PROPRIETATE, dobandit prin Conventie, cota actuala 5/8, cota initiala 5/8 1) ANGHEL SORIN, casatorit cu 2) ANGHEL MIRELA	A1.1, A1.2
6676 / 02/06/2014		
Act Notarial nr. 1734, din 30/05/2014 emis de CAZACU SORIN BENONE;		
B9	Intabulare, drept de PROPRIETATE, dobandit prin Conventie, cota actuala 1/8, cota initiala 1/8 1) ANGHEL SORIN, casatorit cu 2) ANGHEL MIRELA	A1.1, A1.2
11064 / 14/08/2015		
Act Notarial nr. 1144, din 13/08/2015 emis de Zipisi Cornelia;		
B10	Intabulare, drept de PROPRIETATE, dobandit prin Conventie, cota actuala 1/8, cota initiala 1/8 1) ANGHEL SORIN, casatorit cu 2) ANGHEL MIRELA	A1.1, A1.2

C. Partea III. SARCINI .

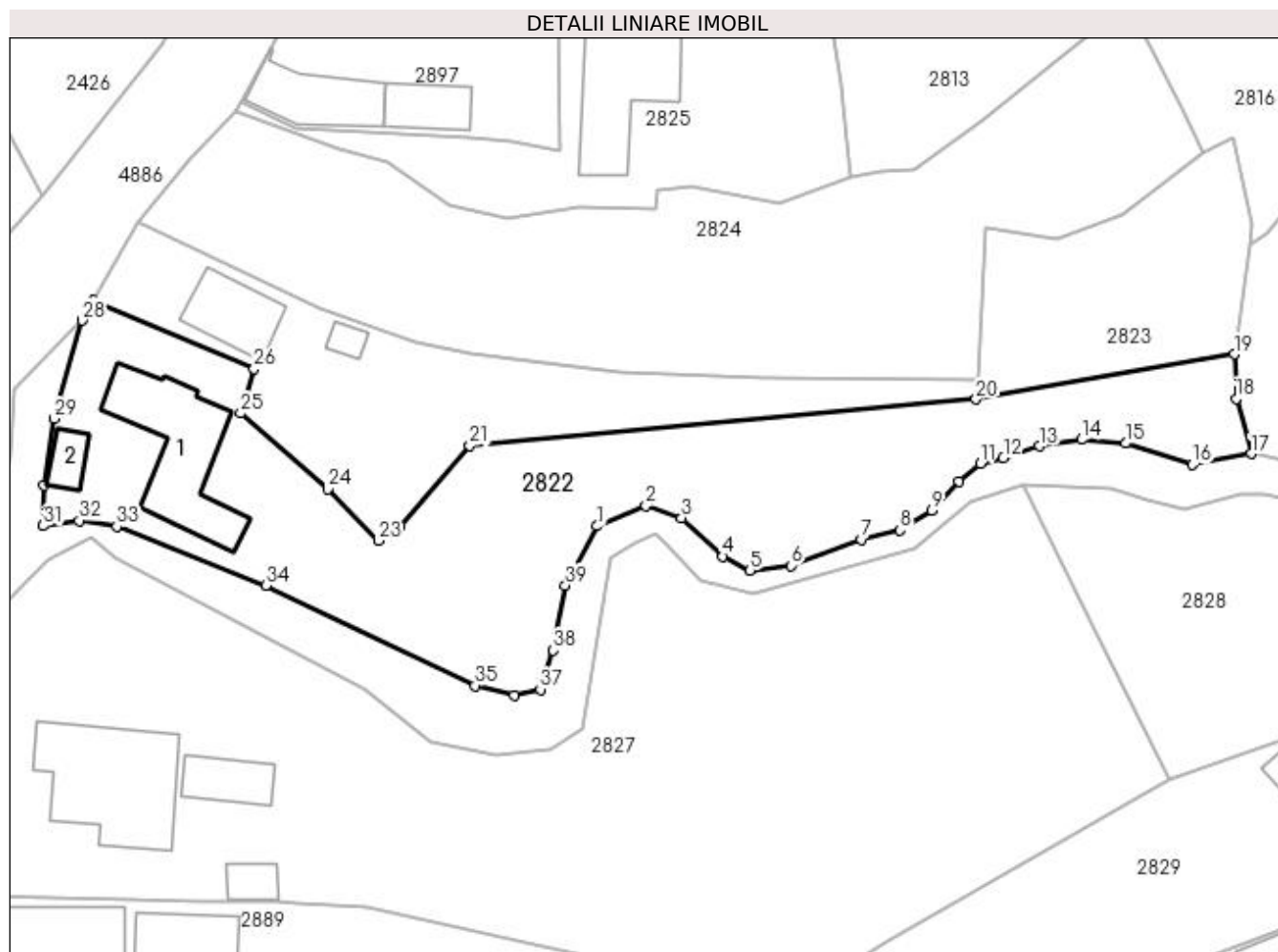
Inscrieri privind dezmembramintele dreptului de proprietate, drepturi reale de garanție și sarcini	Referințe
NU SUNT	

Anexa Nr. 1 La Partea I

Teren

Nr cadastral	Suprafața (mp)*	Observații / Referințe
80839	1.404	

* Suprafața este determinată în planul de proiecție Stereo 70.



Date referitoare la teren

Crt	Categorie folosință	Intra vilan	Suprafața (mp)	Tarla	Parcelă	Nr. topo	Observații / Referințe
1	curți construcții	DA	352	21	1397,1399	-	
2	arabil	DA	257	21	1400	-	
3	faneata	DA	795	21	1400	-	

Date referitoare la construcții

Crt	Număr	Destinație construcție	Supraf. (mp)	Situație juridică	Observații / Referințe
A1.1	80839-C1	construcții de locuințe	106	Cu acte	Nr. niveluri:1; S. construita la sol:106 mp; S. construita desfasurata:106 mp;
A1.2	80839-C2	construcții anexa	17	Cu acte	Nr. niveluri:1; S. construita la sol:17 mp; S. construita desfasurata:17 mp; anexa,garaj

Lungime Segmente

1) Valorile lungimilor segmentelor sunt obținute din proiecție în plan.

Punct început	X / Y	Punct sfârșit	X / Y	Lungime segment (** (m)	Punct început	X / Y	Punct sfârșit	X / Y	Lungime segment (** (m)
1	507.395,574 421.215,003	2	507.400,108 421.216,884	4.909	2	507.400,108 421.216,884	3	507.403,42 421.215,755	3.499

Punct început	X / Y	Punct sfârșit	X / Y	Lungime segment (** (m)
3	507.403,42 421.215,755	4	507.407,25 421.212,18	5.239
5	507.409,787 421.210,88	6	507.413,577 421.211,328	3.816
7	507.420,086 421.213,774	8	507.423,734 421.214,61	3.743
9	507.426,659 421.216,424	10	507.429,162 421.219,143	3.696
11	507.431,19 421.220,822	12	507.433,298 421.221,333	2.169
13	507.436,633 421.222,408	14	507.440,581 421.223,036	3.998
15	507.444,681 421.222,684	16	507.450,841 421.220,691	6.474
17	507.456,314 421.221,72	18	507.454,932 421.226,835	5.298
19	507.454,739 421.230,96	20	507.430,761 421.226,763	24.343
21	507.383,755 421.222,451	22	507.377,305 421.214,979	9.871
23	507.375,275 421.213,647	24	507.370,589 421.218,43	6.696
25	507.362,487 421.225,469	26	507.363,724 421.229,601	4.313
27	507.348,844 421.235,949	28	507.347,781 421.234,083	2.148
29	507.345,169 421.224,974	30	507.344,195 421.218,753	6.297
31	507.344,144 421.215,016	32	507.347,498 421.215,504	3.389
33	507.350,983 421.214,955	34	507.364,83 421.209,498	14.883
35	507.384,238 421.200,19	36	507.387,912 421.199,271	3.787
37	507.390,323 421.199,845	38	507.391,494 421.203,451	3.791
39	507.392,632 421.209,508	1	507.395,574 421.215,003	6.233

Punct început	X / Y	Punct sfârșit	X / Y	Lungime segment (** (m)
4	507.407,25 421.212,18	5	507.409,787 421.210,88	2.851
6	507.413,577 421.211,328	7	507.420,086 421.213,774	6.953
8	507.423,734 421.214,61	9	507.426,659 421.216,424	3.442
10	507.429,162 421.219,143	11	507.431,19 421.220,822	2.633
12	507.433,298 421.221,333	13	507.436,633 421.222,408	3.504
14	507.440,581 421.223,036	15	507.444,681 421.222,684	4.115
16	507.450,841 421.220,691	17	507.456,314 421.221,72	5.569
18	507.454,932 421.226,835	19	507.454,739 421.230,96	4.13
20	507.430,761 421.226,763	21	507.383,755 421.222,451	47.203
22	507.377,305 421.214,979	23	507.375,275 421.213,647	2.428
24	507.370,589 421.218,43	25	507.362,487 421.225,469	10.733
26	507.363,724 421.229,601	27	507.348,844 421.235,949	16.177
28	507.347,781 421.234,083	29	507.345,169 421.224,974	9.476
30	507.344,195 421.218,753	31	507.344,144 421.215,016	3.737
32	507.347,498 421.215,504	33	507.350,983 421.214,955	3.528
34	507.364,83 421.209,498	35	507.384,238 421.200,19	21.525
36	507.387,912 421.199,271	37	507.390,323 421.199,845	2.478
38	507.391,494 421.203,451	39	507.392,632 421.209,508	6.163

** Lungimile segmentelor sunt determinate în planul de proiecție Stereo 70 și sunt rotunjite la 1 milimetru.

*** Distanța dintre puncte este formată din segmente cumulate ce sunt mai mici decât valoarea 1 milimetru.

**DATE DESPRE IMOBILUL NR. 2823**

Oficiul de Cadastru și Publicitate Imobiliară ARGES
Biroul de Cadastru și Publicitate Imobiliară Campulung

A. Partea I. Descrierea imobilului

TEREN Intravilan

Nr. CF vechi:335
Nr. cadastral vechi:541

Adresa: Loc. Valea Mare Pravat, Nr. 396, Jud. Arges, pct Acasa

Nr. Crt	Nr cadastral Nr. topografic	Suprafața* (mp)	Observații / Referințe
A1	81944	1.029	Sector cadastral:33 Teren neimprejmuit;

Construcții

Crt	Nr cadastral Nr. topografic	Adresa	Observații / Referințe
A1.1	81944-C1	Loc. Valea Mare Pravat, Nr. 396, Jud. Arges, pct Acasa	Nr. niveluri:1; S. construita la sol:47 mp; S. construita desfasurata:47 mp;
A1.2		Loc. Valea Mare Pravat, Nr. 396, Jud. Arges, pct Acasa	Nr. niveluri:1; S. construita la sol:8 mp; S. construita desfasurata:8 mp;

B. Partea II. Proprietari și acte

Inscrieri privitoare la dreptul de proprietate și alte drepturi reale		Referințe
290 / 25/01/2005		
Act Notarial nr. 141, din 24/01/2005 emis de notar public Tuluca Filofteia;		
B1	Intabulare, drept de PROPRIETATE, dobandit prin Conventie, cota actuala 1/1, cota initiala 1/1 1) ANGHIEL SORIN 2) ANGHIEL MIRELA	A1, A1.1
/		
Act Normativ nr. 7, din 13/03/1996 emis de PARLAMENT (art. 12 alin. 16);		
B2	Intabulare, drept de PROPRIETATE, dobandit prin Construire, cota actuala 1/1, cota initiala 1/1 1) ANGHIEL SORIN 2) ANGHIEL MIRELA	A1.2

C. Partea III. SARCINI .

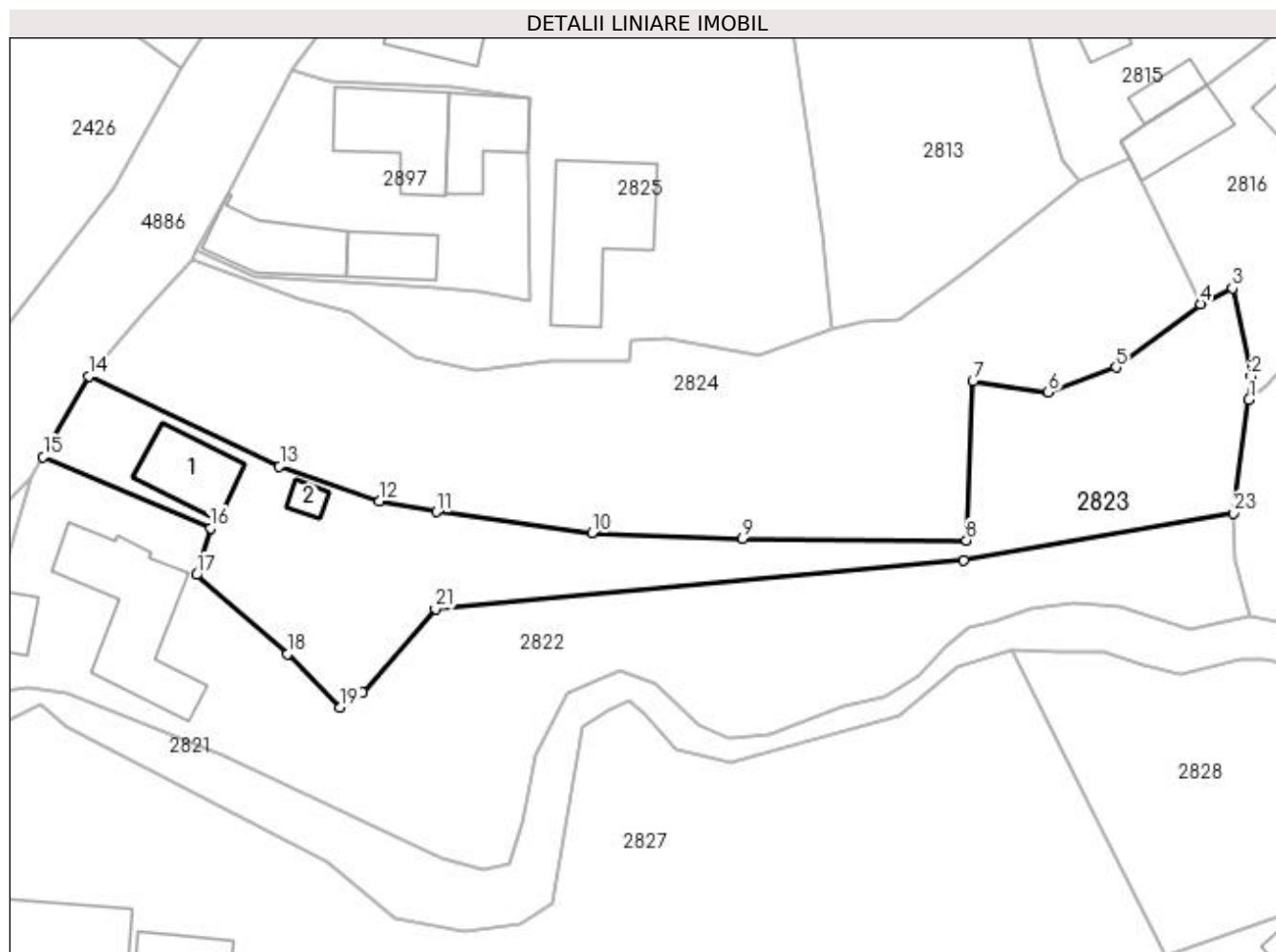
Inscrieri privind dezmembramintele dreptului de proprietate, drepturi reale de garanție și sarcini	Referințe
NU SUNT	

Anexa Nr. 1 La Partea I

Teren

Nr cadastral	Suprafața (mp)*	Observații / Referințe
81944	1.029	

* Suprafața este determinată în planul de proiecție Stereo 70.



Date referitoare la teren

Crt	Categorie folosință	Intravilan	Suprafața (mp)	Tarla	Parcelă	Nr. topo	Observații / Referințe
1	curți construcții	DA	160	21	1399	-	
2	arabil	DA	167	21	1400	-	
3	faneata	DA	702	21	1400	-	

Date referitoare la construcții

Crt	Număr	Destinație construcție	Supraf. (mp)	Situație juridică	Observații / Referințe
A1.1	81944-C1	construcții de locuințe	47	Cu acte	Nr. niveluri:1; S. construita la sol:47 mp; S. construita desfasurata:47 mp;
A1.2		construcții anexa	8	Cu acte	Nr. niveluri:1; S. construita la sol:8 mp; S. construita desfasurata:8 mp;

Lungime Segmente

1) Valorile lungimilor segmentelor sunt obținute din proiecție în plan.

Punct început	X / Y	Punct sfârșit	X / Y	Lungime segment (** (m)	Punct început	X / Y	Punct sfârșit	X / Y	Lungime segment (** (m)
1	507.456,148 421.241,065	2	507.456,337 421.243,102	2.046	2	507.456,337 421.243,102	3	507.454,677 421.250,967	8.038

Punct început	X / Y	Punct sfârșit	X / Y	Lungime segment (** (m)
3	507.454,677 421.250,967	4	507.451,833 421.249,569	3.169
5	507.444,314 421.243,927	6	507.438,294 421.241,72	6.412
7	507.431,572 421.242,724	8	507.431,014 421.228,546	14.189
9	507.411,08 421.228,677	10	507.397,677 421.229,194	13.413
11	507.383,825 421.231,072	12	507.378,748 421.232,02	5.165
13	507.369,877 421.235,143	14	507.352,94 421.243,139	18.73
15	507.348,844 421.235,949	16	507.363,724 421.229,601	16.177
17	507.362,487 421.225,469	18	507.370,589 421.218,43	10.733
19	507.375,275 421.213,647	20	507.377,305 421.214,979	2.428
21	507.383,755 421.222,451	22	507.430,761 421.226,763	47.203
23	507.454,739 421.230,96	1	507.456,148 421.241,065	10.203

Punct început	X / Y	Punct sfârșit	X / Y	Lungime segment (** (m)
4	507.451,833 421.249,569	5	507.444,314 421.243,927	9.4
6	507.438,294 421.241,72	7	507.431,572 421.242,724	6.797
8	507.431,014 421.228,546	9	507.411,08 421.228,677	19.934
10	507.397,677 421.229,194	11	507.383,825 421.231,072	13.979
12	507.378,748 421.232,02	13	507.369,877 421.235,143	9.405
14	507.352,94 421.243,139	15	507.348,844 421.235,949	8.275
16	507.363,724 421.229,601	17	507.362,487 421.225,469	4.313
18	507.370,589 421.218,43	19	507.375,275 421.213,647	6.696
20	507.377,305 421.214,979	21	507.383,755 421.222,451	9.871
22	507.430,761 421.226,763	23	507.454,739 421.230,96	24.343

** Lungimile segmentelor sunt determinate în planul de proiecție Stereo 70 și sunt rotunjite la 1 milimetru.

*** Distanța dintre puncte este formată din segmente cumulate ce sunt mai mici decât valoarea 1 milimetru.

**DATE DESPRE IMOBILUL NR. 2824**

Oficiul de Cadastru și Publicitate Imobiliară ARGES
Biroul de Cadastru și Publicitate Imobiliară Campulung

A. Partea I. Descrierea imobilului

TEREN Intravilan

Adresa: Loc. Valea Mare Pravat, Jud. Arges

Nr. Crt	Nr cadastral Nr. topografic	Suprafața* (mp)	Observații / Referințe
A1		1.480	Sector cadastral:33 Teren imprejmuit;

B. Partea II. Proprietari și acte

Inscrieri privitoare la dreptul de proprietate și alte drepturi reale	Referințe
/	
Act Normativ nr. 7, din 13/03/1996 emis de PARLAMENT (art. 13 alin. 15);	
B1	A1
Inscrierea provizorie, drept de PROPRIETATE, dobandit prin Lege, cota actuala 1/1, cota initiala 1/1 1) COMUNA VALEA MARE PRAVAT, CIF:5010196	

C. Partea III. SARCINI .

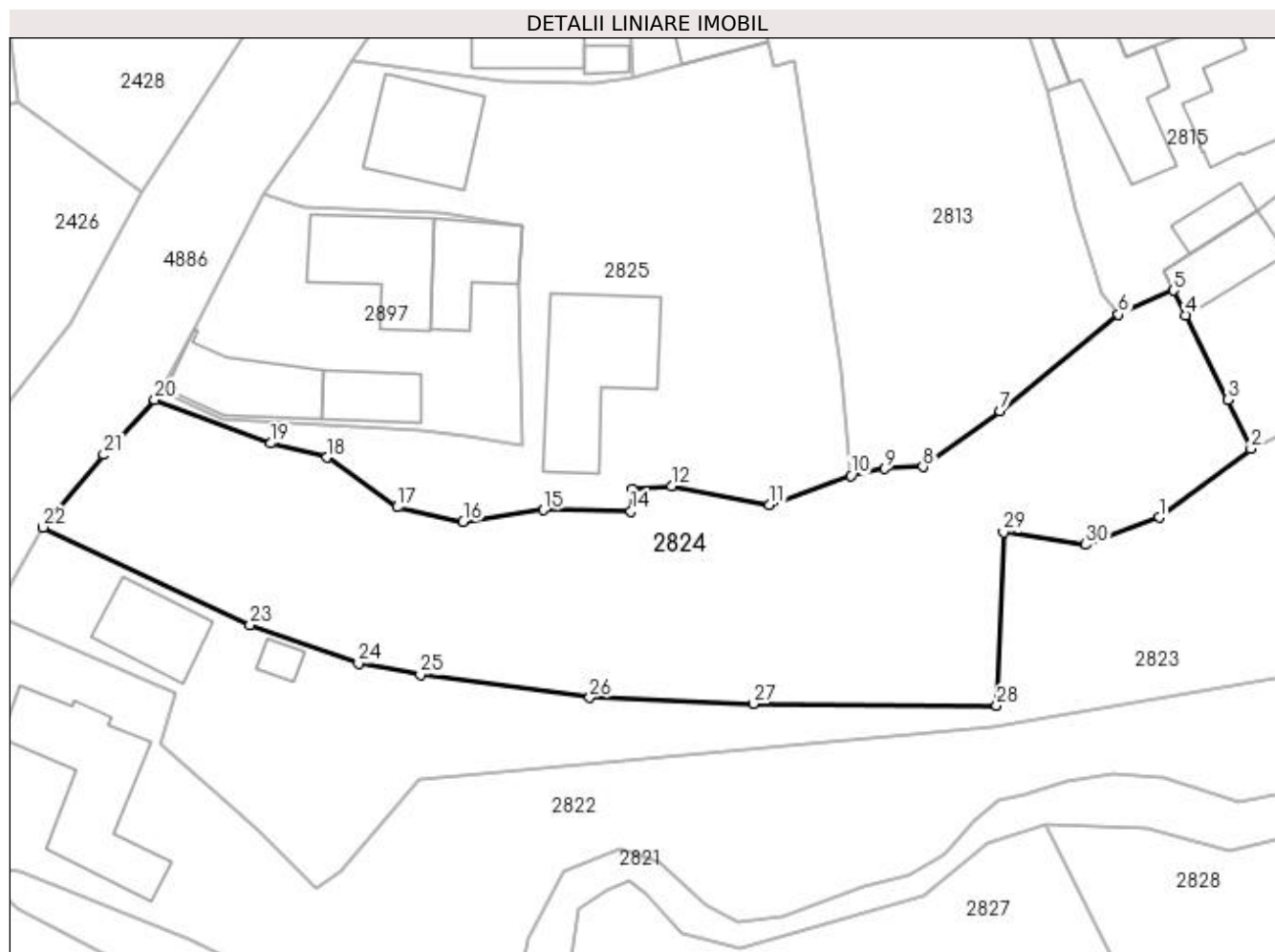
Inscrieri privind dezmembramintele dreptului de proprietate, drepturi reale de garanție și sarcini	Referințe
NU SUNT	

Anexa Nr. 1 La Partea I

Teren

Nr cadastral	Suprafața (mp)*	Observații / Referințe
	1.480	

* Suprafața este determinată în planul de proiecție Stereo 70.



Date referitoare la teren

Crt	Categorie folosință	Intra vilan	Suprafața (mp)	Tarla	Parcelă	Nr. topo	Observații / Referințe
1	faneata	DA	1.480	21	1401,1402	-	

Lungime Segmente

1) Valorile lungimilor segmentelor sunt obținute din proiecție în plan.

Punct început	X / Y	Punct sfârșit	X / Y	Lungime segment (** (m)	Punct început	X / Y	Punct sfârșit	X / Y	Lungime segment (** (m)
1	507.444,314 421.243,927	2	507.451,833 421.249,569	9.4	2	507.451,833 421.249,569	3	507.449,932 421.253,595	4.452
3	507.449,932 421.253,595	4	507.446,498 421.260,493	7.706	4	507.446,498 421.260,493	5	507.445,486 421.262,528	2.273
5	507.445,486 421.262,528	6	507.440,992 421.260,54	4.914	6	507.440,992 421.260,54	7	507.431,274 421.252,671	12.504
7	507.431,274 421.252,671	8	507.424,972 421.248,082	7.796	8	507.424,972 421.248,082	9	507.421,875 421.247,939	3.1
9	507.421,875 421.247,939	10	507.419,062 421.247,37	2.87	10	507.419,062 421.247,37	11	507.412,437 421.244,994	7.038

Punct început	X / Y	Punct sfârșit	X / Y	Lungime segment (** (m)
11	507.412,437 421.244,994	12	507.404,384 421.246,534	8.199
13	507.401,201 421.246,25	14	507.401,06 421.244,441	1.814
15	507.393,916 421.244,545	16	507.387,336 421.243,604	6.647
17	507.381,924 421.244,787	18	507.376,152 421.248,847	7.057
19	507.371,598 421.250,007	20	507.362,086 421.253,565	10.156
21	507.357,907 421.249,072	22	507.352,94 421.243,139	7.738
23	507.369,877 421.235,143	24	507.378,748 421.232,02	9.405
25	507.383,825 421.231,072	26	507.397,677 421.229,194	13.979
27	507.411,08 421.228,677	28	507.431,014 421.228,546	19.934
29	507.431,572 421.242,724	30	507.438,294 421.241,72	6.797

Punct început	X / Y	Punct sfârșit	X / Y	Lungime segment (** (m)
12	507.404,384 421.246,534	13	507.401,201 421.246,25	3.196
14	507.401,06 421.244,441	15	507.393,916 421.244,545	7.145
16	507.387,336 421.243,604	17	507.381,924 421.244,787	5.54
18	507.376,152 421.248,847	19	507.371,598 421.250,007	4.699
20	507.362,086 421.253,565	21	507.357,907 421.249,072	6.136
22	507.352,94 421.243,139	23	507.369,877 421.235,143	18.73
24	507.378,748 421.232,02	25	507.383,825 421.231,072	5.165
26	507.397,677 421.229,194	27	507.411,08 421.228,677	13.413
28	507.431,014 421.228,546	29	507.431,572 421.242,724	14.189
30	507.438,294 421.241,72	1	507.444,314 421.243,927	6.412

** Lungimile segmentelor sunt determinate în planul de proiecție Stereo 70 și sunt rotunjite la 1 milimetru.

*** Distanța dintre puncte este formată din segmente cumulate ce sunt mai mici decât valoarea 1 milimetru.

**DATE DESPRE IMOBILUL NR. 2825**

Oficiul de Cadastru și Publicitate Imobiliară ARGES
Biroul de Cadastru și Publicitate Imobiliară Campulung

A. Partea I. Descrierea imobilului

TEREN Intravilan

Adresa: Loc. Valea Mare Pravat, Nr. 398, Jud. Arges

Nr. Crt	Nr cadastral Nr. topografic	Suprafața* (mp)	Observații / Referințe
A1		1.194	Sector cadastral:33 Teren neimprijmit;

Construcții

Crt	Nr cadastral Nr. topografic	Adresa	Observații / Referințe
A1.1		Loc. Valea Mare Pravat, Nr. 398, Jud. Arges	Nr. niveluri:1; S. construita la sol:67 mp; S. construita desfasurata:67 mp;
A1.2		Loc. Valea Mare Pravat, Nr. 398, Jud. Arges	Nr. niveluri:1; S. construita la sol:100 mp; S. construita desfasurata:100 mp;

B. Partea II. Proprietari și acte

Inscrieri privitoare la dreptul de proprietate și alte drepturi reale		Referințe
/		
Act Normativ nr. 7, din 13/03/1996 emis de PARLAMENT (art. 13 alin. 15);		
B1	Inscrierea provizorie, drept de PROPRIETATE, dobandit prin Lege, cota actuala 1/1, cota initiala 1/1 1) COMUNA VALEA MARE PRAVAT, CIF:5010196	A1, A1.1, A1.2

C. Partea III. SARCINI .

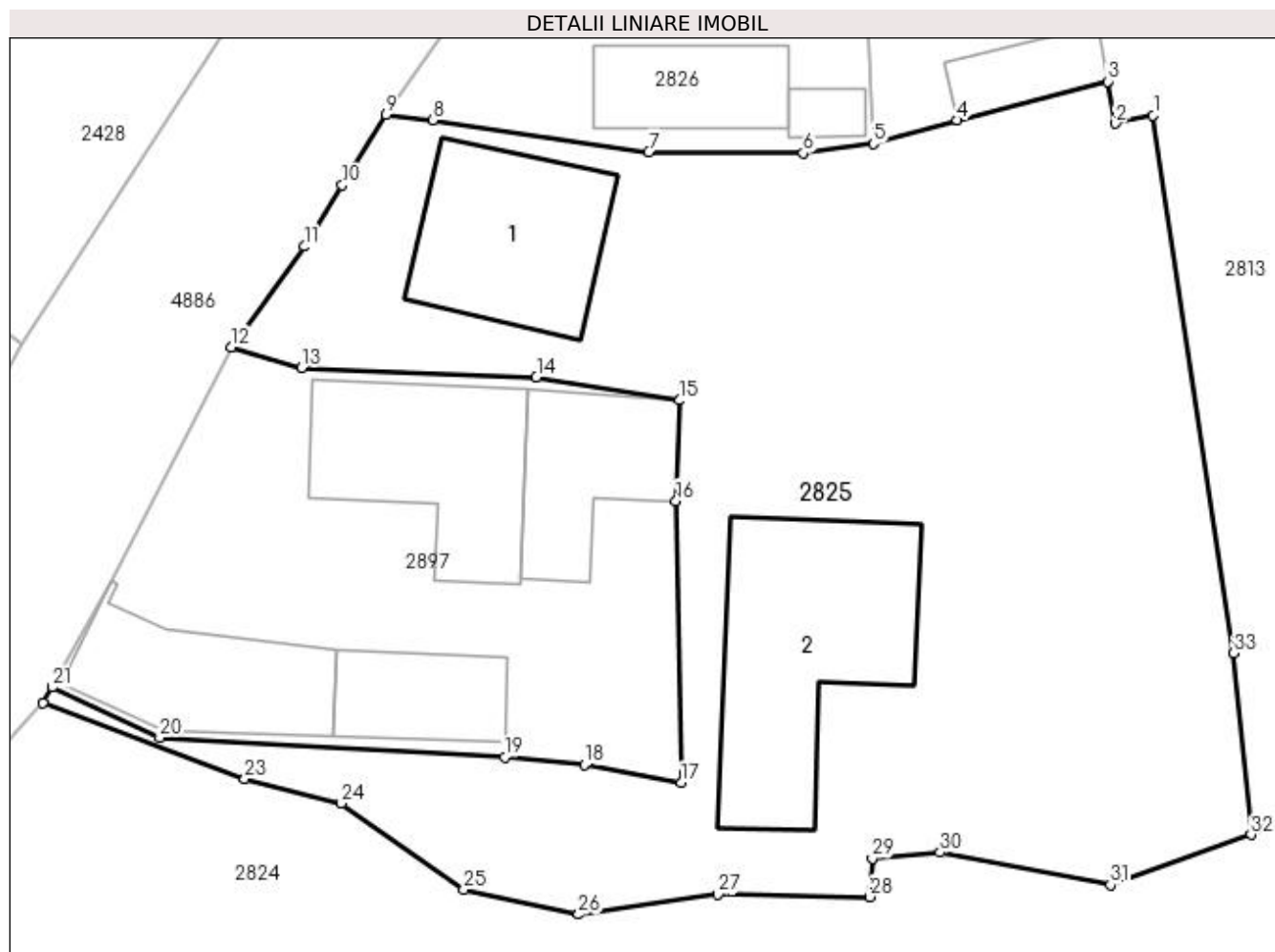
Inscrieri privind dezmembramintele dreptului de proprietate, drepturi reale de garanție și sarcini	Referințe
NU SUNT	

Anexa Nr. 1 La Partea I

Teren

Nr cadastral	Suprafața (mp)*	Observații / Referințe
	1.194	

* Suprafața este determinată în planul de proiecție Stereo 70.



Date referitoare la teren

Crt	Categorie folosință	Intra vilan	Suprafața (mp)	Tarla	Parcelă	Nr. topo	Observații / Referințe
1	curți constructii	DA	1.074	21	1403,1405	-	
2	faneata	DA	120	21	1404,1405	-	

Date referitoare la construcții

Crt	Număr	Destinație construcție	Supraf. (mp)	Situație juridică	Observații / Referințe
A1.1		construcții anexa	67	Cu acte	Nr. niveluri:1; S. construita la sol:67 mp; S. construita desfasurata:67 mp;
A1.2		construcții anexa	100	Cu acte	Nr. niveluri:1; S. construita la sol:100 mp; S. construita desfasurata:100 mp;

Lungime Segmente

1) Valorile lungimilor segmentelor sunt obținute din proiecție în plan.

Punct început	X / Y	Punct sfârșit	X / Y	Lungime segment (** (m)	Punct început	X / Y	Punct sfârșit	X / Y	Lungime segment (** (m)
1	507.414,452 421.281,286	2	507.412,673 421.280,896	1.821	2	507.412,673 421.280,896	3	507.412,289 421.282,876	2.017
3	507.412,289 421.282,876	4	507.405,197 421.281,04	7.326	4	507.405,197 421.281,04	5	507.401,251 421.279,942	4.096

Punct început	X / Y	Punct sfârșit	X / Y	Lungime segment (** (m))
5	507.401,251 421.279,942	6	507.397,935 421.279,497	3.346
7	507.390,659 421.279,549	8	507.380,485 421.281,064	10.286
9	507.378,26 421.281,304	10	507.376,198 421.277,985	3.907
11	507.374,426 421.275,097	12	507.370,965 421.270,344	5.88
13	507.374,271 421.269,369	14	507.385,353 421.268,932	11.091
15	507.392,117 421.267,841	16	507.391,936 421.263,095	4.749
17	507.392,185 421.249,808	18	507.387,616 421.250,653	4.646
19	507.383,856 421.251,016	20	507.367,579 421.251,946	16.304
21	507.362,504 421.254,314	22	507.362,086 421.253,565	0.858
23	507.371,598 421.250,007	24	507.376,152 421.248,847	4.699
25	507.381,924 421.244,787	26	507.387,336 421.243,604	5.54
27	507.393,916 421.244,545	28	507.401,06 421.244,441	7.145
29	507.401,201 421.246,25	30	507.404,384 421.246,534	3.196
31	507.412,437 421.244,994	32	507.419,062 421.247,37	7.038
33	507.418,242 421.255,919	1	507.414,452 421.281,286	25.649

Punct început	X / Y	Punct sfârșit	X / Y	Lungime segment (** (m))
6	507.397,935 421.279,497	7	507.390,659 421.279,549	7.276
8	507.380,485 421.281,064	9	507.378,26 421.281,304	2.238
10	507.376,198 421.277,985	11	507.374,426 421.275,097	3.388
12	507.370,965 421.270,344	13	507.374,271 421.269,369	3.447
14	507.385,353 421.268,932	15	507.392,117 421.267,841	6.851
16	507.391,936 421.263,095	17	507.392,185 421.249,808	13.289
18	507.387,616 421.250,653	19	507.383,856 421.251,016	3.777
20	507.367,579 421.251,946	21	507.362,504 421.254,314	5.6
22	507.362,086 421.253,565	23	507.371,598 421.250,007	10.156
24	507.376,152 421.248,847	25	507.381,924 421.244,787	7.057
26	507.387,336 421.243,604	27	507.393,916 421.244,545	6.647
28	507.401,06 421.244,441	29	507.401,201 421.246,25	1.814
30	507.404,384 421.246,534	31	507.412,437 421.244,994	8.199
32	507.419,062 421.247,37	33	507.418,242 421.255,919	8.588

** Lungimile segmentelor sunt determinate în planul de proiecție Stereo 70 și sunt rotunjite la 1 milimetru.

*** Distanța dintre puncte este formată din segmente cumulate ce sunt mai mici decât valoarea 1 milimetru.

**DATE DESPRE IMOBILUL NR. 2826**

Oficiul de Cadastru și Publicitate Imobiliară ARGES
Biroul de Cadastru și Publicitate Imobiliară Campulung

A. Partea I. Descrierea imobilului

TEREN Intravilan

Adresa: Loc. Valea Mare Pravat, Jud. Arges

Nr. Crt	Nr cadastral Nr. topografic	Suprafața* (mp)	Observații / Referințe
A1	81171	176	Sector cadastral:33 Teren neimprijmit;

Construcții

Crt	Nr cadastral Nr. topografic	Adresa	Observații / Referințe
A1.1	81171-C1	Loc. Valea Mare Pravat, Jud. Arges	Nr. niveluri:1; S. construita la sol:35 mp; S. construita desfasurata:35 mp; CASA DE LOCUIT.
A1.2		Loc. Valea Mare Pravat, Jud. Arges	Nr. niveluri:1; S. construita la sol:8 mp; S. construita desfasurata:8 mp;

B. Partea II. Proprietari și acte

Inscrieri privitoare la dreptul de proprietate și alte drepturi reale		Referințe
7296 / 20/05/2016		
Act Notarial nr. 744, din 19/05/2016 emis de Zipisi Cornelia;		
B2	Intabulare, drept de PROPRIETATE bun comun, dobandit prin Conventie, cota actuala 1/1, cota initiala 1/1 1) SĂCEANU LORING-ROBERT, casatorit cu 2) SĂCEANU MARILENA	A1, A1.1
/		
Act Normativ nr. 7, din 13/03/1996 emis de PARLAMENT (art.12,alin.16);		
B3	Intabulare, drept de PROPRIETATE, dobandit prin Construire, cota actuala 1/1, cota initiala 1/1 1) SĂCEANU LORING-ROBERT 2) SĂCEANU MARILENA	A1.1, A1.2

C. Partea III. SARCINI .

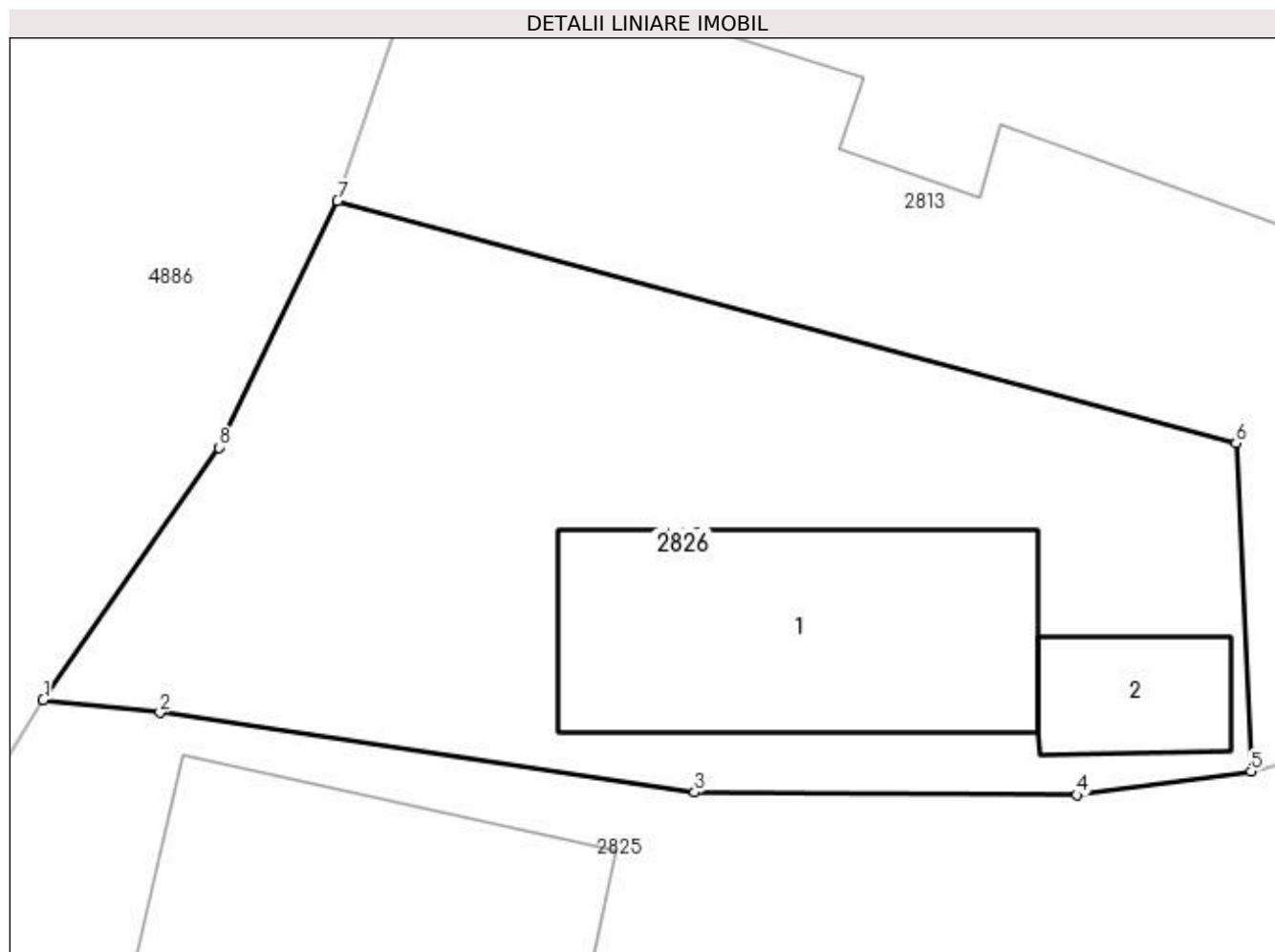
Inscrieri privind dezmembramintele dreptului de proprietate, drepturi reale de garanție și sarcini	Referințe
NU SUNT	

Anexa Nr. 1 La Partea I

Teren

Nr cadastral	Suprafața (mp)*	Observații / Referințe
81171	176	

* Suprafața este determinată în planul de proiecție Stereo 70.



Date referitoare la teren

Crt	Categorie folosință	Intra vilan	Suprafața (mp)	Tarla	Parcelă	Nr. topo	Observații / Referințe
1	curți constructii	DA	176	21	1405,1408	-	

Date referitoare la construcții

Crt	Număr	Destinație construcție	Supraf. (mp)	Situație juridică	Observații / Referințe
A1.1	81171-C1	construcții de locuințe	35	Cu acte	Nr. niveluri:1; S. construita la sol:35 mp; S. construita desfasurata:35 mp; CASA DE LOCUIT.
A1.2		construcții anexa	8	Cu acte	Nr. niveluri:1; S. construita la sol:8 mp; S. construita desfasurata:8 mp;

Lungime Segmente

1) Valorile lungimilor segmentelor sunt obținute din proiecție în plan.

Punct început	X / Y	Punct sfârșit	X / Y	Lungime segment (** (m)
1	507.378,26 421.281,304	2	507.380,485 421.281,064	2.238
2	507.380,485 421.281,064	3	507.390,659 421.279,549	10.286

Punct început	X / Y	Punct sfârșit	X / Y	Lungime segment (** (m)
3	507.390,659 421.279,549	4	507.397,935 421.279,497	7.276
4	507.397,935 421.279,497	5	507.401,251 421.279,942	3.346
5	507.401,251 421.279,942	6	507.400,966 421.286,189	6.253
6	507.400,966 421.286,189	7	507.383,863 421.290,796	17.713
7	507.383,863 421.290,796	8	507.381,602 421.286,107	5.206
8	507.381,602 421.286,107	1	507.378,26 421.281,304	5.851

** Lungimile segmentelor sunt determinate în planul de proiecție Stereo 70 și sunt rotunjite la 1 milimetru.

*** Distanța dintre puncte este formată din segmente cumulate ce sunt mai mici decât valoarea 1 milimetru.

**DATE DESPRE IMOBILUL NR. 2827**

Oficiul de Cadastru și Publicitate Imobiliară ARGES
Biroul de Cadastru și Publicitate Imobiliară Campulung

A. Partea I. Descrierea imobilului

TEREN Intravilan

Nr. CF vechi:23
Nr. cadastral vechi:44

Adresa: Loc. Valea Mare Pravat, Str Baraci, Nr. 395, Jud. Arges, punctul Caminul Casei

Nr. Crt	Nr cadastral Nr. topografic	Suprafața* (mp)	Observații / Referințe
A1	81762	Din acte: 3.122 Masurata: 3.169	Sector cadastral:33 Teren imprejmuit;

Construcții

Crt	Nr cadastral Nr. topografic	Adresa	Observații / Referințe
A1.1	81762-C1	Loc. Valea Mare Pravat, Str Baraci, Nr. 395, Jud. Arges, punctul Caminul Casei	Nr. niveluri:2; S. construita la sol:125 mp; S. construita desfasurata:177 mp; locuinta/1958 renovata in 1980; din caramida
A1.2	81762-C2	Loc. Valea Mare Pravat, Str Baraci, Nr. 395, Jud. Arges, punctul Caminul Casei	Nr. niveluri:1; S. construita la sol:33 mp; S. construita desfasurata:33 mp; grajd /1958 renovata in 1980,din caramida
A1.3	81762-C3	Loc. Valea Mare Pravat, Str Baraci, Nr. 395, Jud. Arges, punctul Caminul Casei	Nr. niveluri:1; S. construita la sol:15 mp; S. construita desfasurata:15 mp; cotet/1997

B. Partea II. Proprietari și acte

Inscrieri privitoare la dreptul de proprietate și alte drepturi reale		Referințe
1204 / 08/05/2000		
Act Notarial nr. 69/1999, din 16/03/1999 emis de BNP TULUCA FILOFTEIA (titlu proprietate nr 11918 din 02.06.1993, emis de COMISIA JUDETEANA ARGES);		
B1	Intabulare, drept de PROPRIETATE, dobandit prin Succesiune, cota actuala 87/896, cota initiala 1/1 1) POPESCU VIOREL	A1
16557 / 10/09/2020		
Act Notarial nr. 112, din 08/09/2020 emis de Ionescu Cornelia;		
B16	Intabulare, drept de PROPRIETATE-bun propriu, dobandit prin Succesiune, cota actuala 9/896, cota initiala 9/896 1) POPESCU VIOREL	A1
3168 / 18/02/2021		
Act Notarial nr. 444, din 16/02/2021 emis de Simion Aurelia Maria;		
B18	Intabulare, drept de PROPRIETATE-bun propriu, dobandit prin Conventie, cota actuala 25/28, cota initiala 25/28 1) POPESCU VIOREL, necasatorit	A1
B19	Intabulare, drept de PROPRIETATE-bun propriu, dobandit prin Conventie, cota actuala 1/1, cota initiala 1/1 1) POPESCU VIOREL, necasatorit	A1.1, A1.2, A1.3

C. Partea III. SARCINI .

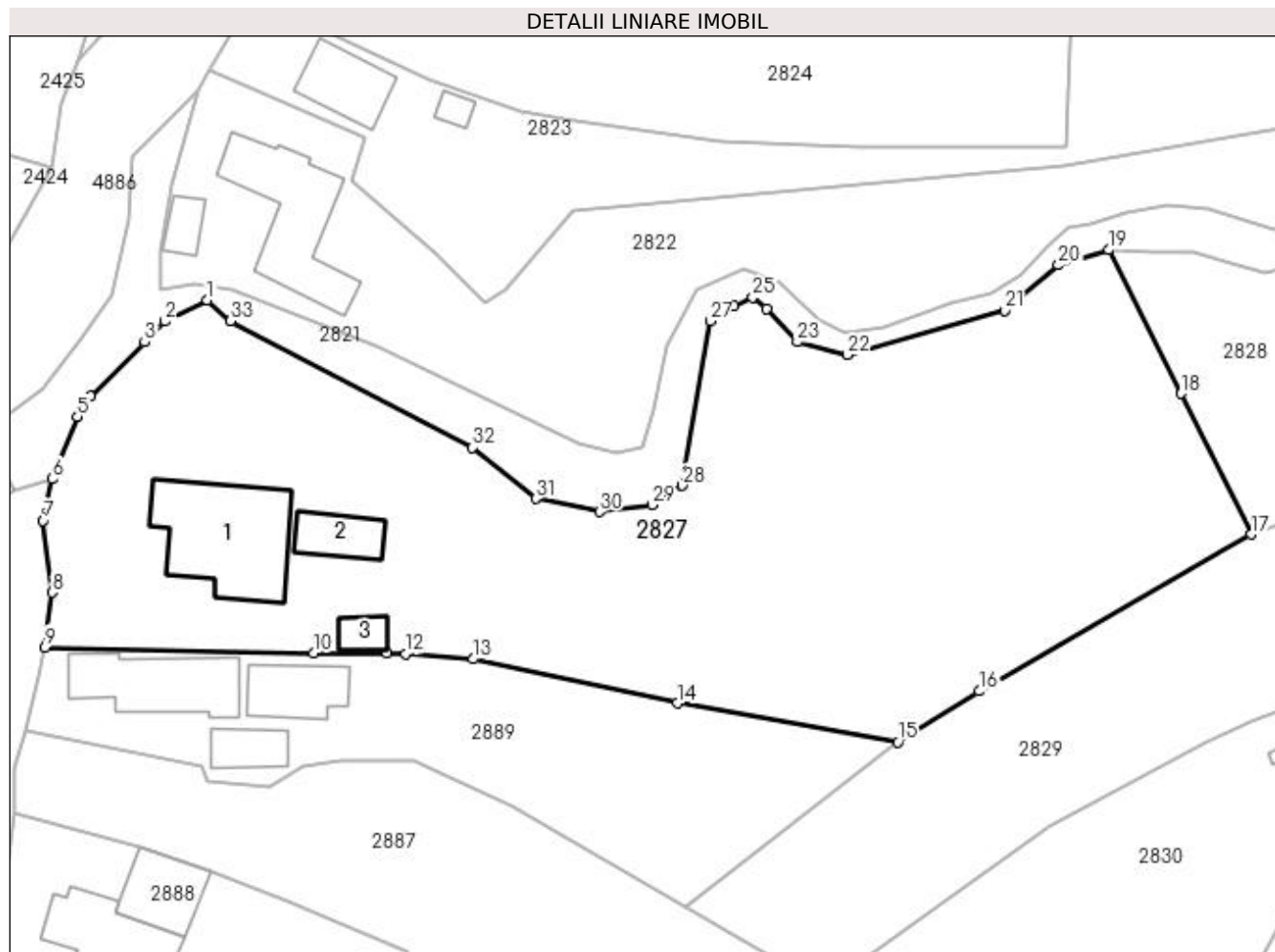
Inscrieri privind dezmembramintele dreptului de proprietate, drepturi reale de garanție și sarcini	Referințe
NU SUNT	

Anexa Nr. 1 La Partea I

Teren

Nr cadastral	Suprafața (mp)*	Observații / Referințe
81762	Din acte: 3.122 Masurata: 3.169	

* Suprafața este determinată în planul de proiecție Stereo 70.



Date referitoare la teren

Crt	Categorie folosință	Intravilan	Suprafața (mp)	Tarla	Parcelă	Nr. topo	Observații / Referințe
1	curți construcții	DA	700	21	1398	-	
2	faneata	DA	789	21	1397	-	
3	livada	DA	1.680	21	1396,1397	-	

Date referitoare la construcții

Crt	Număr	Destinație construcție	Supraf. (mp)	Situație juridică	Observații / Referințe
A1.1	81762-C1	construcții de locuințe	125	Cu acte	Nr. niveluri:2; S. construita la sol:125 mp; S. construita desfasurata:177 mp; locuinta/1958 renovata in 1980; din caramida
A1.2	81762-C2	construcții anexa	33	Cu acte	Nr. niveluri:1; S. construita la sol:33 mp; S. construita desfasurata:33 mp; grajd /1958 renovata in 1980,din caramida
A1.3	81762-C3	construcții anexa	15	Cu acte	Nr. niveluri:1; S. construita la sol:15 mp; S. construita desfasurata:15 mp; cotet/1997

Lungime Segmente

1) Valorile lungimilor segmentelor sunt obținute din proiecție în plan.

Punct început	X / Y	Punct sfârșit	X / Y	Lungime segment (** (m)
1	507.348,666 421.213,956	2	507.344,587 421.211,928	4.555
3	507.342,651 421.209,943	4	507.337,491 421.204,747	7.323
5	507.336,237 421.202,796	6	507.333,826 421.196,837	6.428
7	507.332,929 421.192,862	8	507.333,806 421.185,959	6.958
9	507.333,126 421.180,731	10	507.358,858 421.180,142	25.739
11	507.365,86 421.180,19	12	507.367,672 421.180,072	1.816
13	507.374,14 421.179,58	14	507.393,71 421.175,37	20.018
15	507.414,83 421.171,64	16	507.422,61 421.176,52	9.184
17	507.448,677 421.191,526	18	507.441,946 421.205,022	15.081
19	507.435,058 421.218,771	20	507.430,227 421.217,316	5.045
21	507.425,078 421.212,987	22	507.410,006 421.208,731	15.661
23	507.405,186 421.209,954	24	507.402,266 421.213,132	4.316
25	507.400,935 421.214,214	26	507.399,13 421.213,396	1.982
27	507.396,842 421.211,954	28	507.394,199 421.196,219	15.955
29	507.391,27 421.194,343	30	507.386,243 421.193,7	5.068
31	507.380,132 421.194,939	32	507.374,074 421.199,859	7.804
33	507.350,874 421.211,959	1	507.348,666 421.213,956	2.977

Punct început	X / Y	Punct sfârșit	X / Y	Lungime segment (** (m)
2	507.344,587 421.211,928	3	507.342,651 421.209,943	2.773
4	507.337,491 421.204,747	5	507.336,237 421.202,796	2.319
6	507.333,826 421.196,837	7	507.332,929 421.192,862	4.075
8	507.333,806 421.185,959	9	507.333,126 421.180,731	5.272
10	507.358,858 421.180,142	11	507.365,86 421.180,19	7.002
12	507.367,672 421.180,072	13	507.374,14 421.179,58	6.487
14	507.393,71 421.175,37	15	507.414,83 421.171,64	21.447
16	507.422,61 421.176,52	17	507.448,677 421.191,526	30.078
18	507.441,946 421.205,022	19	507.435,058 421.218,771	15.378
20	507.430,227 421.217,316	21	507.425,078 421.212,987	6.727
22	507.410,006 421.208,731	23	507.405,186 421.209,954	4.973
24	507.402,266 421.213,132	25	507.400,935 421.214,214	1.715
26	507.399,13 421.213,396	27	507.396,842 421.211,954	2.704
28	507.394,199 421.196,219	29	507.391,27 421.194,343	3.478
30	507.386,243 421.193,7	31	507.380,132 421.194,939	6.235
32	507.374,074 421.199,859	33	507.350,874 421.211,959	26.166

** Lungimile segmentelor sunt determinate în planul de proiecție Stereo 70 și sunt rotunjite la 1 milimetru.

*** Distanța dintre puncte este formată din segmente cumulate ce sunt mai mici decât valoarea 1 milimetru.

**DATE DESPRE IMOBILUL NR. 2828**

Oficiul de Cadastru și Publicitate Imobiliară ARGES
Biroul de Cadastru și Publicitate Imobiliară Campulung

A. Partea I. Descrierea imobilului

TEREN Intravilan

Nr. CF vechi:29
Nr. cadastral vechi:44/1

Adresa: Loc. Valea Mare Pravat, Jud. Arges, pct Caminul casei

Nr. Crt	Nr cadastral Nr. topografic	Suprafața* (mp)	Observații / Referințe
A1	82111	652	Sector cadastral:33 Teren neimprejmuit;

B. Partea II. Proprietari și acte

Inscrieri privitoare la dreptul de proprietate și alte drepturi reale		Referințe
1527 / 12/06/2000		
Act Notarial nr. 924, din 07/06/2000 emis de notar public Zipisi Cornelia;		
B1	Intabulare, drept de PROPRIETATE, dobandit prin Conventie, cota actuala 1/1, cota initiala 1/1 1) POPA ION, casatorit cu, lipsă CNP 2) POPA MARIA- ADRIANA, lipsă CNP <i>OBSERVATII: - din cf 23/Valea Mare Pravat; vezi notarea de sub B2 Ord</i>	A1

C. Partea III. SARCINI .

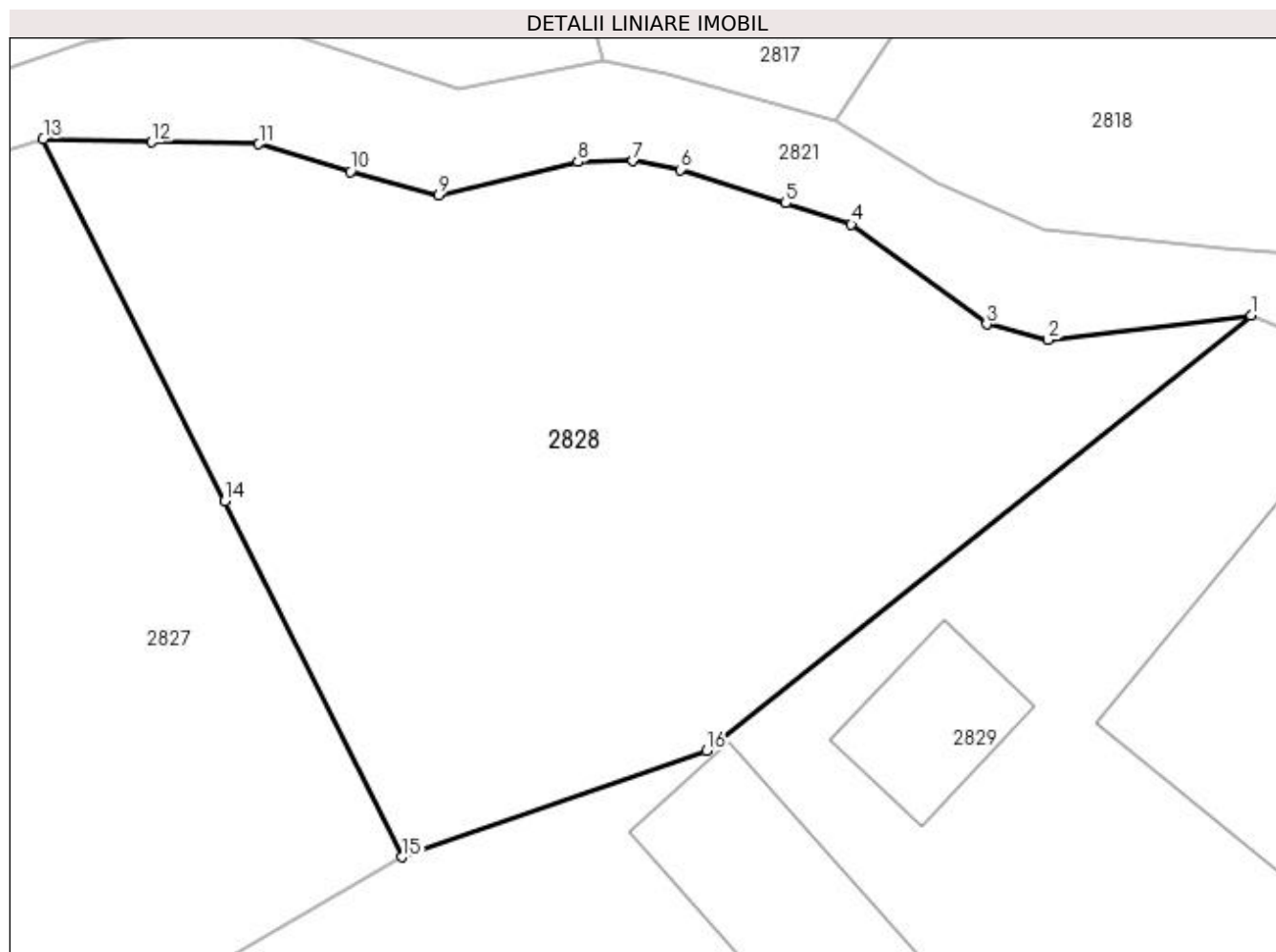
Inscrieri privind dezmembramintele dreptului de proprietate, drepturi reale de garanție și sarcini	Referințe
NU SUNT	

Anexa Nr. 1 La Partea I

Teren

Nr cadastral	Suprafața (mp)*	Observații / Referințe
82111	652	

* Suprafața este determinată în planul de proiecție Stereo 70.



Date referitoare la teren

Crt	Categorie folosință	Intravilan	Suprafața (mp)	Tarla	Parcelă	Nr. topo	Observații / Referințe
1	faneata	DA	652	21	1396	-	

Lungime Segmente

1) Valorile lungimilor segmentelor sunt obținute din proiecție în plan.

Punct început	X / Y	Punct sfârșit	X / Y	Lungime segment (** (m)
1	507.480,89 421.212,072	2	507.473,177 421.211,14	7.769
2	507.473,177 421.211,14	3	507.470,853 421.211,738	2.4
3	507.470,853 421.211,738	4	507.465,722 421.215,521	6.375
4	507.465,722 421.215,521	5	507.463,227 421.216,327	2.622
5	507.463,227 421.216,327	6	507.459,23 421.217,596	4.194

Punct început	X / Y	Punct sfârșit	X / Y	Lungime segment (** (m)
6	507.459,23 421.217,596	7	507.457,437 421.217,932	1.824
7	507.457,437 421.217,932	8	507.455,345 421.217,894	2.092
8	507.455,345 421.217,894	9	507.450,07 421.216,628	5.425
9	507.450,07 421.216,628	10	507.446,717 421.217,521	3.47
10	507.446,717 421.217,521	11	507.443,243 421.218,566	3.628
11	507.443,243 421.218,566	12	507.439,171 421.218,641	4.073
12	507.439,171 421.218,641	13	507.435,058 421.218,771	4.115
13	507.435,058 421.218,771	14	507.441,946 421.205,022	15.378
14	507.441,946 421.205,022	15	507.448,677 421.191,526	15.081
15	507.448,677 421.191,526	16	507.460,228 421.195,562	12.236
16	507.460,228 421.195,562	1	507.480,89 421.212,072	26.448

** Lungimile segmentelor sunt determinate în planul de proiecție Stereo 70 și sunt rotunjite la 1 milimetru.

*** Distanța dintre puncte este formată din segmente cumulate ce sunt mai mici decât valoarea 1 milimetru.

**DATE DESPRE IMOBILUL NR. 2829**

Oficiul de Cadastru și Publicitate Imobiliară ARGES
Biroul de Cadastru și Publicitate Imobiliară Campulung

A. Partea I. Descrierea imobilului

TEREN Intravilan

Adresa: Loc. Valea Mare Pravat, Jud. Arges

Nr. Crt	Nr cadastral Nr. topografic	Suprafața* (mp)	Observații / Referințe
A1		1.797	Sector cadastral:33 Teren neimprijmit;

Construcții

Crt	Nr cadastral Nr. topografic	Adresa	Observații / Referințe
A1.1		Loc. Valea Mare Pravat, Jud. Arges	Nr. niveluri:1; S. construita la sol:142 mp; S. construita desfasurata:142 mp;
A1.2		Loc. Valea Mare Pravat, Jud. Arges	Nr. niveluri:1; S. construita la sol:30 mp; S. construita desfasurata:30 mp;
A1.3		Loc. Valea Mare Pravat, Jud. Arges	Nr. niveluri:1; S. construita la sol:74 mp; S. construita desfasurata:74 mp;

B. Partea II. Proprietari și acte

Inscrieri privitoare la dreptul de proprietate și alte drepturi reale		Referințe
/		
Act Normativ nr. 7, din 13/03/1996 emis de PARLAMENT (art. 13 alin. 15);		
B1	Inscrierea provizorie, drept de PROPRIETATE, dobandit prin Lege, cota actuala 1/1, cota initiala 1/1 1) COMUNA VALEA MARE PRAVĂȚ , CIF:5010196	A1
Act Normativ nr. 7, din 13/03/1996 emis de PARLAMENT (art. 12 alin. 16);		
B3	Intabulare, drept de PROPRIETATE, dobandit prin Construire, cota actuala 1/1, cota initiala 1/1 1) POPA ION , lipsă CNP	A1.1, A1.2, A1.3

C. Partea III. SARCINI .

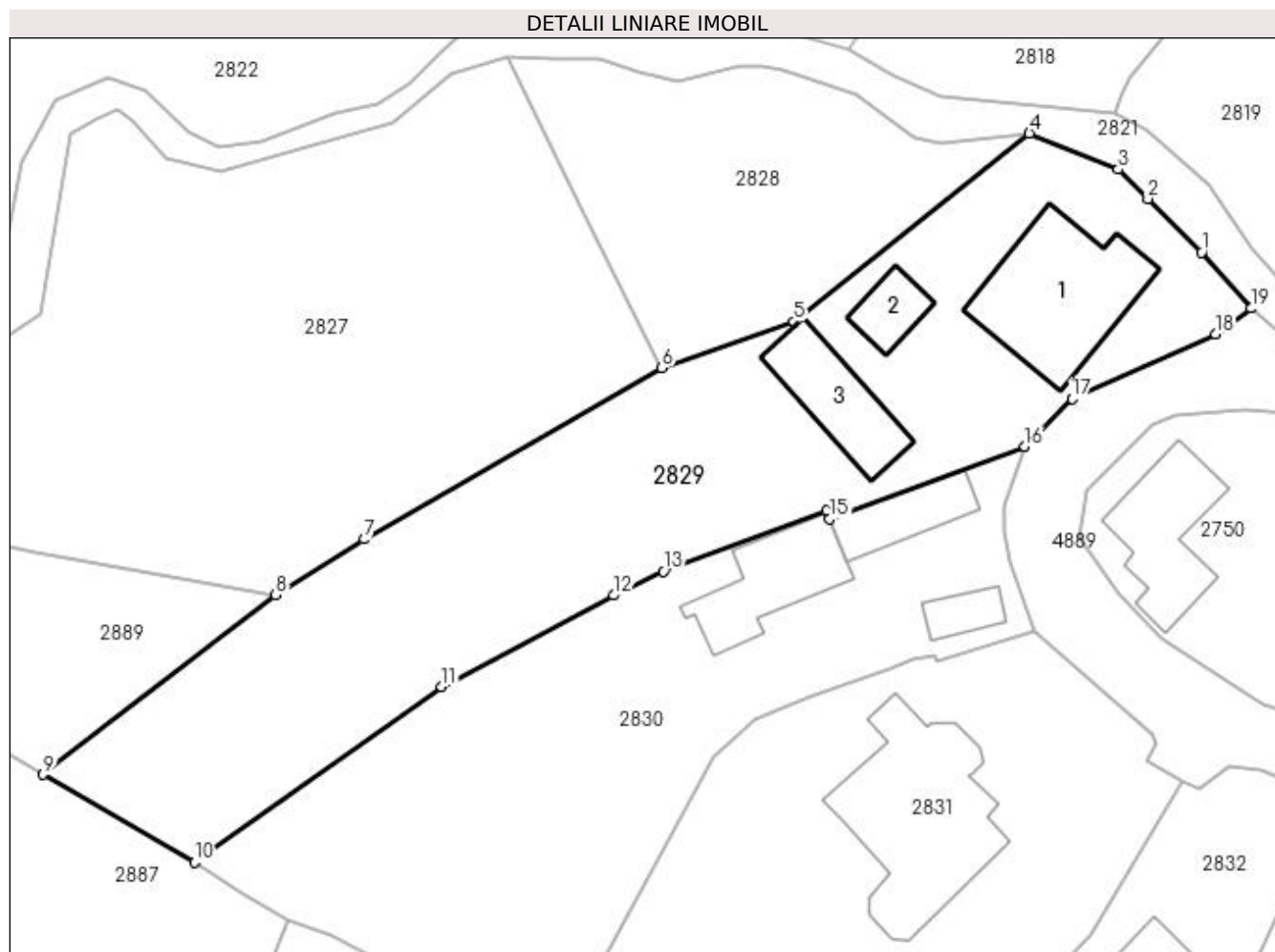
Inscrieri privind dezmembramintele dreptului de proprietate, drepturi reale de garanție și sarcini	Referințe
NU SUNT	

Anexa Nr. 1 La Partea I

Teren

Nr cadastral	Suprafața (mp)*	Observații / Referințe
	1.797	

* Suprafața este determinată în planul de proiecție Stereo 70.



Date referitoare la teren

Crt	Categorie folosință	Intra vilan	Suprafața (mp)	Tarla	Parcelă	Nr. topo	Observații / Referințe
1	curți constructii	DA	1.001	21	1334	-	
2	padure	DA	796	21	1335	-	

Date referitoare la construcții

Crt	Număr	Destinație construcție	Supraf. (mp)	Situație juridică	Observații / Referințe
A1.1		construcții de locuințe	142	Cu acte	Nr. niveluri:1; S. construita la sol:142 mp; S. construita desfasurata:142 mp;
A1.2		construcții anexa	30	Cu acte	Nr. niveluri:1; S. construita la sol:30 mp; S. construita desfasurata:30 mp;
A1.3		construcții anexa	74	Cu acte	Nr. niveluri:1; S. construita la sol:74 mp; S. construita desfasurata:74 mp;

Lungime Segmente

1) Valorile lungimilor segmentelor sunt obținute din proiecție în plan.

Punct început	X / Y	Punct sfârșit	X / Y	Lungime segment (** (m)
1	507.495,985 421.201,637	2	507.491,272 421.206,335	6.655

Punct început	X / Y	Punct sfârșit	X / Y	Lungime segment (** (m)
2	507.491,272 421.206,335	3	507.488,68 421.208,918	3.659
3	507.488,68 421.208,918	4	507.480,89 421.212,072	8.404
4	507.480,89 421.212,072	5	507.460,228 421.195,562	26.448
5	507.460,228 421.195,562	6	507.448,677 421.191,526	12.236
6	507.448,677 421.191,526	7	507.422,61 421.176,52	30.078
7	507.422,61 421.176,52	8	507.414,83 421.171,64	9.184
8	507.414,83 421.171,64	9	507.394,448 421.155,89	25.758
9	507.394,448 421.155,89	10	507.407,707 421.148,195	15.33
10	507.407,707 421.148,195	11	507.429,36 421.163,601	26.574
11	507.429,36 421.163,601	12	507.444,466 421.171,607	17.096
12	507.444,466 421.171,607	13	507.448,83 421.173,711	4.845
13	507.448,83 421.173,711	14	507.463,086 421.179,051	15.223
14	507.463,086 421.179,051	15	507.463,382 421.178,29	0.817
15	507.463,382 421.178,29	16	507.480,492 421.184,651	18.254
16	507.480,492 421.184,651	17	507.484,618 421.188,828	5.871
17	507.484,618 421.188,828	18	507.497,186 421.194,508	13.792
18	507.497,186 421.194,508	19	507.500,319 421.196,74	3.847
19	507.500,319 421.196,74	1	507.495,985 421.201,637	6.539

** Lungimile segmentelor sunt determinate în planul de proiecție Stereo 70 și sunt rotunjite la 1 milimetru.

*** Distanța dintre puncte este formată din segmente cumulate ce sunt mai mici decât valoarea 1 milimetru.

**DATE DESPRE IMOBILUL NR. 2830**

Oficiul de Cadastru și Publicitate Imobiliară ARGES
Biroul de Cadastru și Publicitate Imobiliară Campulung

A. Partea I. Descrierea imobilului

TEREN Intravilan

Adresa: Loc. Valea Mare Pravat, Nr. 410, Jud. Arges

Nr. Crt	Nr cadastral Nr. topografic	Suprafața* (mp)	Observații / Referințe
A1	81125	Din acte: 1.200 Masurata: 1.416	Sector cadastral:33 Teren imprejmuit;

Construcții

Crt	Nr cadastral Nr. topografic	Adresa	Observații / Referințe
A1.1	81125-C1	Loc. Valea Mare Pravat, Nr. 410, Jud. Arges	Nr. niveluri:1; S. construita la sol:48 mp; S. construita desfasurata:48 mp; CASA CONSTRUITA IN 1950.
A1.2	81125-C2	Loc. Valea Mare Pravat, Nr. 410, Jud. Arges	Nr. niveluri:1; S. construita la sol:23 mp; S. construita desfasurata:23 mp; ANEXA CONSTRUITA IN 1950.
A1.3		Loc. Valea Mare Pravat, Nr. 410, Jud. Arges	Nr. niveluri:1; S. construita la sol:82 mp; S. construita desfasurata:82 mp;

B. Partea II. Proprietari și acte

Inscrieri privitoare la dreptul de proprietate și alte drepturi reale		Referințe
14059 / 22/08/2018		
Act Notarial nr. 1896, din 13/08/2018 emis de Simion Aurelia Maria;		
B5	Intabulare, drept de PROPRIETATE, bun comun, dobandit prin Conventie, cota actuala 1/1, cota initiala 1/1 1) ȚUȚUIANU DANUȚ 2) ȚUȚUIANU ELENA, soti	A1, A1.1, A1.2
/		
Act Normativ nr. 7, din 13/03/1996 emis de PARLAMENT (art. 12 alin. 16);		
B6	Intabulare, drept de PROPRIETATE, dobandit prin Construire, cota actuala 1/1, cota initiala 1/1 1) ȚUȚUIANU DANUȚ 2) ȚUȚUIANU ELENA	A1.3

C. Partea III. SARCINI

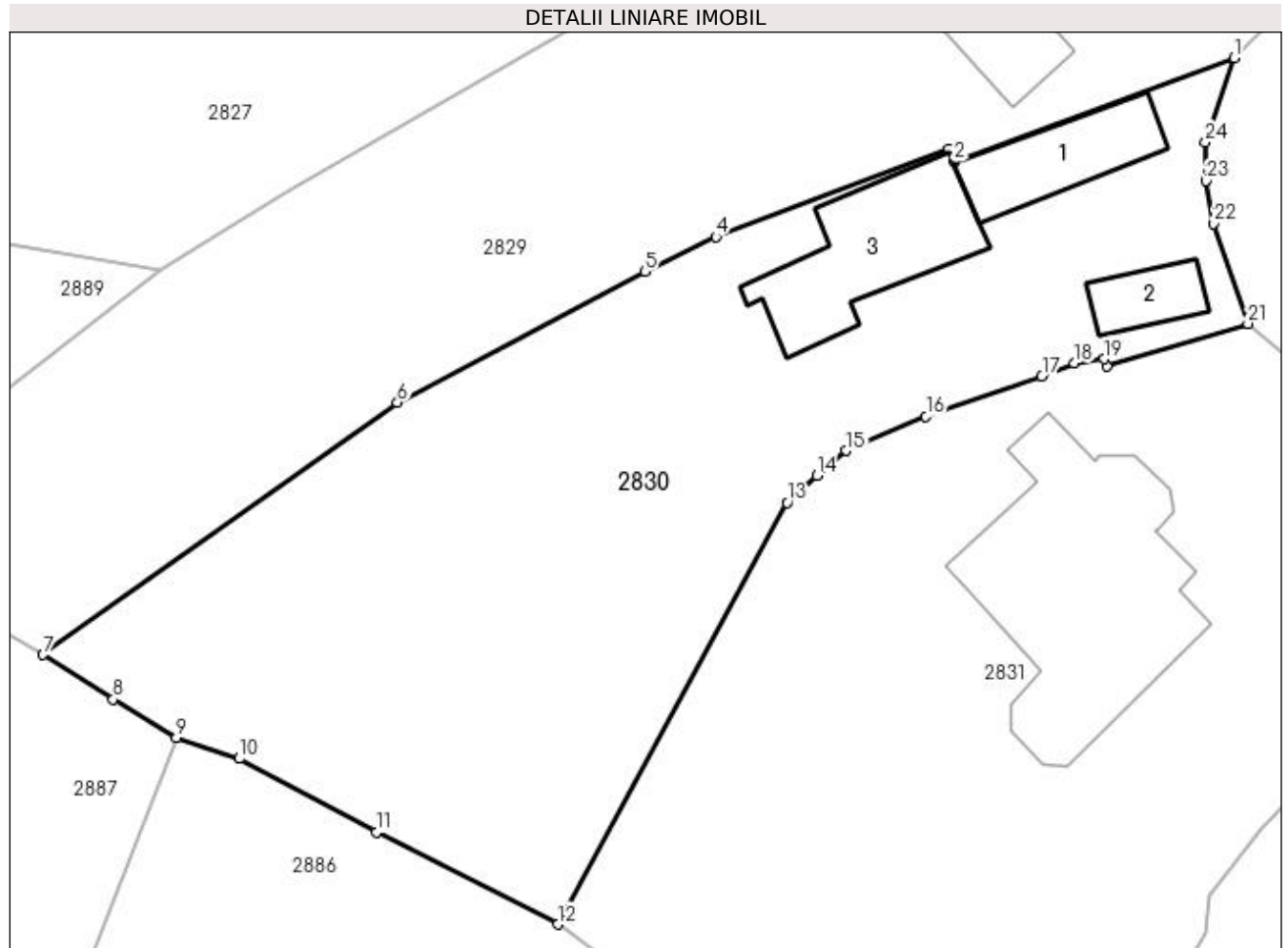
Inscrieri privind dezmembramintele dreptului de proprietate, drepturi reale de garanție și sarcini		Referințe
14059 / 22/08/2018		
Act Notarial nr. 1896, din 13/08/2018 emis de Simion Aurelia Maria;		
C1	Intabulare, drept de IPOTECA LEGALA, Valoare:0 in vederea garantarii executarii obligatiei de intretinere si ingrijire 1) ȚUȚUIANU DUMITRU	A1, A1.1, A1.2

Anexa Nr. 1 La Partea I

Teren

Nr cadastral	Suprafața (mp)*	Observații / Referințe
81125	Din acte: 1.200 Masurata: 1.416	

* Suprafața este determinată în planul de proiecție Stereo 70.



Date referitoare la teren

Crt	Categorie folosință	Intravilan	Suprafața (mp)	Tarla	Parcelă	Nr. topo	Observații / Referințe
1	curți construcții	DA	500	21	1337	-	
2	arabil	DA	916	21	1336	-	

Date referitoare la construcții

Crt	Număr	Destinație construcție	Supraf. (mp)	Situație juridică	Observații / Referințe
A1.1	81125-C1	construcții de locuințe	48	Cu acte	Nr. niveluri:1; S. construita la sol:48 mp; S. construita desfasurata:48 mp; CASA CONSTRUITA IN 1950.
A1.2	81125-C2	construcții anexa	23	Cu acte	Nr. niveluri:1; S. construita la sol:23 mp; S. construita desfasurata:23 mp; ANEXA CONSTRUITA IN 1950.
A1.3		construcții de locuințe	82	Cu acte	Nr. niveluri:1; S. construita la sol:82 mp; S. construita desfasurata:82 mp;

Lungime Segmente

1) Valorile lungimilor segmentelor sunt obținute din proiecție în plan.

Punct început	X / Y	Punct sfârșit	X / Y	Lungime segment (** (m)	Punct început	X / Y	Punct sfârșit	X / Y	Lungime segment (** (m)
---------------	-------	---------------	-------	-------------------------	---------------	-------	---------------	-------	-------------------------

Punct început	X / Y	Punct sfârșit	X / Y	Lungime segment (** (m))
1	507.480,492 421.184,651	2	507.463,382 421.178,29	18.254
3	507.463,086 421.179,051	4	507.448,83 421.173,711	15.223
5	507.444,466 421.171,607	6	507.429,36 421.163,601	17.096
7	507.407,707 421.148,195	8	507.412,003 421.145,468	5.088
9	507.415,867 421.143,147	10	507.419,699 421.141,858	4.043
11	507.428,068 421.137,349	12	507.439,153 421.131,729	12.428
13	507.453,164 421.157,486	14	507.455,009 421.159,151	2.485
15	507.456,778 421.160,665	16	507.461,647 421.162,76	5.301
17	507.468,738 421.165,203	18	507.470,706 421.166,001	2.124
19	507.472,562 421.166,253	20	507.472,707 421.165,795	0.48
21	507.481,328 421.168,414	22	507.479,21 421.174,526	6.469
23	507.478,756 421.177,138	24	507.478,744 421.179,479	2.341

Punct început	X / Y	Punct sfârșit	X / Y	Lungime segment (** (m))
2	507.463,382 421.178,29	3	507.463,086 421.179,051	0.817
4	507.448,83 421.173,711	5	507.444,466 421.171,607	4.845
6	507.429,36 421.163,601	7	507.407,707 421.148,195	26.574
8	507.412,003 421.145,468	9	507.415,867 421.143,147	4.507
10	507.419,699 421.141,858	11	507.428,068 421.137,349	9.506
12	507.439,153 421.131,729	13	507.453,164 421.157,486	29.321
14	507.455,009 421.159,151	15	507.456,778 421.160,665	2.328
16	507.461,647 421.162,76	17	507.468,738 421.165,203	7.5
18	507.470,706 421.166,001	19	507.472,562 421.166,253	1.873
20	507.472,707 421.165,795	21	507.481,328 421.168,414	9.01
22	507.479,21 421.174,526	23	507.478,756 421.177,138	2.651
24	507.478,744 421.179,479	1	507.480,492 421.184,651	5.459

** Lungimile segmentelor sunt determinate în planul de proiecție Stereo 70 și sunt rotunjite la 1 milimetru.

*** Distanța dintre puncte este formată din segmente cumulate ce sunt mai mici decât valoarea 1 milimetru.

**DATE DESPRE IMOBILUL NR. 2831**

Oficiul de Cadastru și Publicitate Imobiliară ARGES
Biroul de Cadastru și Publicitate Imobiliară Campulung

A. Partea I. Descrierea imobilului

TEREN Intravilan

Adresa: Loc. Valea Mare Pravat, Nr. 411, Jud. Arges

Nr. Crt	Nr cadastral Nr. topografic	Suprafața* (mp)	Observații / Referințe
A1	80339	1.736	Sector cadastral:33 Teren neimprijmit;

Construcții

Crt	Nr cadastral Nr. topografic	Adresa	Observații / Referințe
A1.1	80339-C1	Loc. Valea Mare Pravat, Nr. 411, Jud. Arges	Nr. niveluri:2; S. construita la sol:186 mp; S. construita desfasurata:286 mp; se rectifica cf.art.12,alin.16 (Legea7/1996)

B. Partea II. Proprietari și acte

Inscrieri privitoare la dreptul de proprietate și alte drepturi reale		Referințe
8666 / 02/08/2010		
Act Administrativ nr. 19140, din 16/08/1993 emis de COMISIA JUDETEANA ARGES (act notarial nr. 1202/07-05-1996 emis de BNP CAMPULUNG ARGES; act notarial nr. 1228/26-03-1998 emis de BNP TULUCA SI IONESCU CAMPULUNG ARGES; act notarial nr. 252/03-06-1993 emis de NOTARIATUL DE STAT CAMPULUNG ARGES; act notarial nr. 518/08-11-1995 emis de NOTARIATUL DE STAT CAMPULUNG ARGES; act notarial nr. 467/04-10-1995 emis de NOTARIATUL DE STAT CAMPULUNG ARGES; act administrativ nr. 1005/19-11-2008 emis de PRIMARIA VALEA MARE PRAVAT ARGES; act administrativ nr. 695/05-08-2008 emis de PRIMARIA VALEA MARE PRAVAT ARGES; act administrativ nr. 3538/29-06-2010 emis de PRIMARIA VALEA MARE PRAVAT ARGES; act administrativ nr. 3537/29-06-2010 emis de PRIMARIA VALEA MARE PRAVAT ARGES; act administrativ nr. 4043/23-07-2010 emis de PRIMARIA VALEA MARE PRAVAT ARGES;);		
B1	Intabulare, drept de PROPRIETATE, dobandit prin Succesiune, cota actuala 1/20, cota initiala 1/20 1) MITU DANIEL	A1
B2	Intabulare, drept de PROPRIETATE dobandit prin construire si, dobandit prin Conventie, cota actuala 19/20, cota initiala 19/20 1) MITU DANIEL 2) MITU MARILENA	A1
B3	Intabulare, drept de PROPRIETATE succesiune, construire si, dobandit prin Conventie, cota actuala 20/20, cota initiala 1/1 1) MITU DANIEL 2) MITU MARILENA <i>OBSERVATII: pentru cota de 1/20 asupra casei vechi- succesiune pentru Mitu Daniel, pentru cota de 19/20 asupra casei vechi- conventie pentru Mitu Daniel si Mitu Marilena, pentru cota de 1/1 asupra extinderii casei- Mitu Daniel si Mitu Marilena</i>	A1.1

C. Partea III. SARCINI .

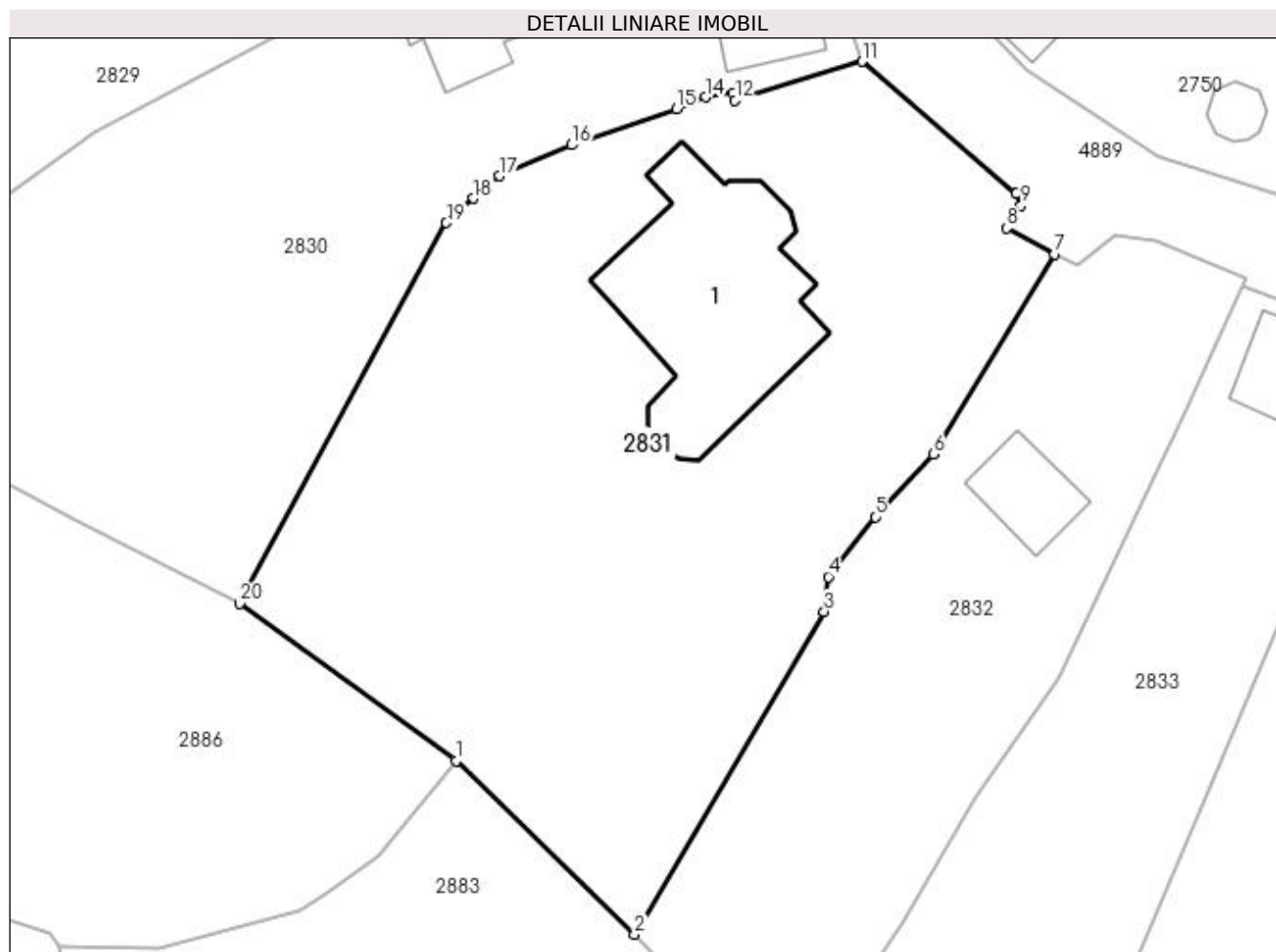
Inscrieri privind dezmembramintele dreptului de proprietate, drepturi reale de garanție și sarcini	Referințe
NU SUNT	

Anexa Nr. 1 La Partea I

Teren

Nr cadastral	Suprafața (mp)*	Observații / Referințe
80339	1.736	

* Suprafața este determinată în planul de proiecție Stereo 70.



Date referitoare la teren

Crt	Categorie folosință	Intravilan	Suprafața (mp)	Tarla	Parcelă	Nr. topo	Observații / Referințe
1	curți constructii	DA	189	21	1338,1339	-	
2	faneata	DA	1.547	21	1338	-	

Date referitoare la construcții

Crt	Număr	Destinație construcție	Supraf. (mp)	Situație juridică	Observații / Referințe
A1.1	80339-C1	construcții de locuințe	Din acte: 143 Masurata: 186	Cu acte	Nr. niveluri:2; S. construita la sol:186 mp; S. construita desfasurata:286 mp; se rectifica cf. art.12,alin.16(Legea7/1996)

Lungime Segmente

1) Valorile lungimilor segmentelor sunt obținute din proiecție în plan.

Punct început	X / Y	Punct sfârșit	X / Y	Lungime segment (** (m)
1	507.453,822 421.121,099	2	507.465,89 421.109,346	16.845
2	507.465,89 421.109,346	3	507.478,736 421.131,197	25.347

Punct început	X / Y	Punct sfârșit	X / Y	Lungime segment (** (m)
3	507.478,736 421.131,197	4	507.479,028 421.133,537	2.358
4	507.479,028 421.133,537	5	507.482,198 421.137,607	5.159
5	507.482,198 421.137,607	6	507.486,171 421.141,824	5.794
6	507.486,171 421.141,824	7	507.494,356 421.155,383	15.838
7	507.494,356 421.155,383	8	507.491,125 421.157,129	3.673
8	507.491,125 421.157,129	9	507.492,076 421.158,666	1.807
9	507.492,076 421.158,666	10	507.491,745 421.159,475	0.874
10	507.491,745 421.159,475	11	507.481,328 421.168,414	13.727
11	507.481,328 421.168,414	12	507.472,707 421.165,795	9.01
12	507.472,707 421.165,795	13	507.472,562 421.166,253	0.48
13	507.472,562 421.166,253	14	507.470,706 421.166,001	1.873
14	507.470,706 421.166,001	15	507.468,738 421.165,203	2.124
15	507.468,738 421.165,203	16	507.461,647 421.162,76	7.5
16	507.461,647 421.162,76	17	507.456,778 421.160,665	5.301
17	507.456,778 421.160,665	18	507.455,009 421.159,151	2.328
18	507.455,009 421.159,151	19	507.453,164 421.157,486	2.485
19	507.453,164 421.157,486	20	507.439,153 421.131,729	29.321
20	507.439,153 421.131,729	1	507.453,822 421.121,099	18.116

** Lungimile segmentelor sunt determinate în planul de proiecție Stereo 70 și sunt rotunjite la 1 milimetru.

*** Distanța dintre puncte este formată din segmente cumulate ce sunt mai mici decât valoarea 1 milimetru.

**DATE DESPRE IMOBILUL NR. 2832**

Oficiul de Cadastru și Publicitate Imobiliară ARGES
Biroul de Cadastru și Publicitate Imobiliară Campulung

A. Partea I. Descrierea imobilului

TEREN Intravilan

Adresa: Loc. Valea Mare Pravat, Jud. Arges

Nr. Crt	Nr cadastral Nr. topografic	Suprafața* (mp)	Observații / Referințe
A1		872	Sector cadastral:33 Teren neimprejmuț;

Construcții

Crt	Nr cadastral Nr. topografic	Adresa	Observații / Referințe
A1.1		Loc. Valea Mare Pravat, Jud. Arges	Nr. niveluri:1; S. construita la sol:35 mp; S. construita desfasurata:35 mp;

B. Partea II. Proprietari și acte

Inscrieri privitoare la dreptul de proprietate și alte drepturi reale		Referințe
/		
Act Normativ nr. 7, din 13/03/1996 emis de PARLAMENT (art. 13 alin. 15);		
B1	Inscrierea provizorie, drept de PROPRIETATE, dobandit prin Lege, cota actuala 1/1, cota initiala 1/1 1) COMUNA VALEA MARE PRAVĂȚ , CIF:5010196	A1
Act Normativ nr. 7, din 13/03/1996 emis de PARLAMENT (art. 12 alin. 16);		
B3	Intabulare, drept de PROPRIETATE, dobandit prin Construire, cota actuala 1/1, cota initiala 1/1 1) MITU DUMITRU , lipsă CNP	A1.1

C. Partea III. SARCINI .

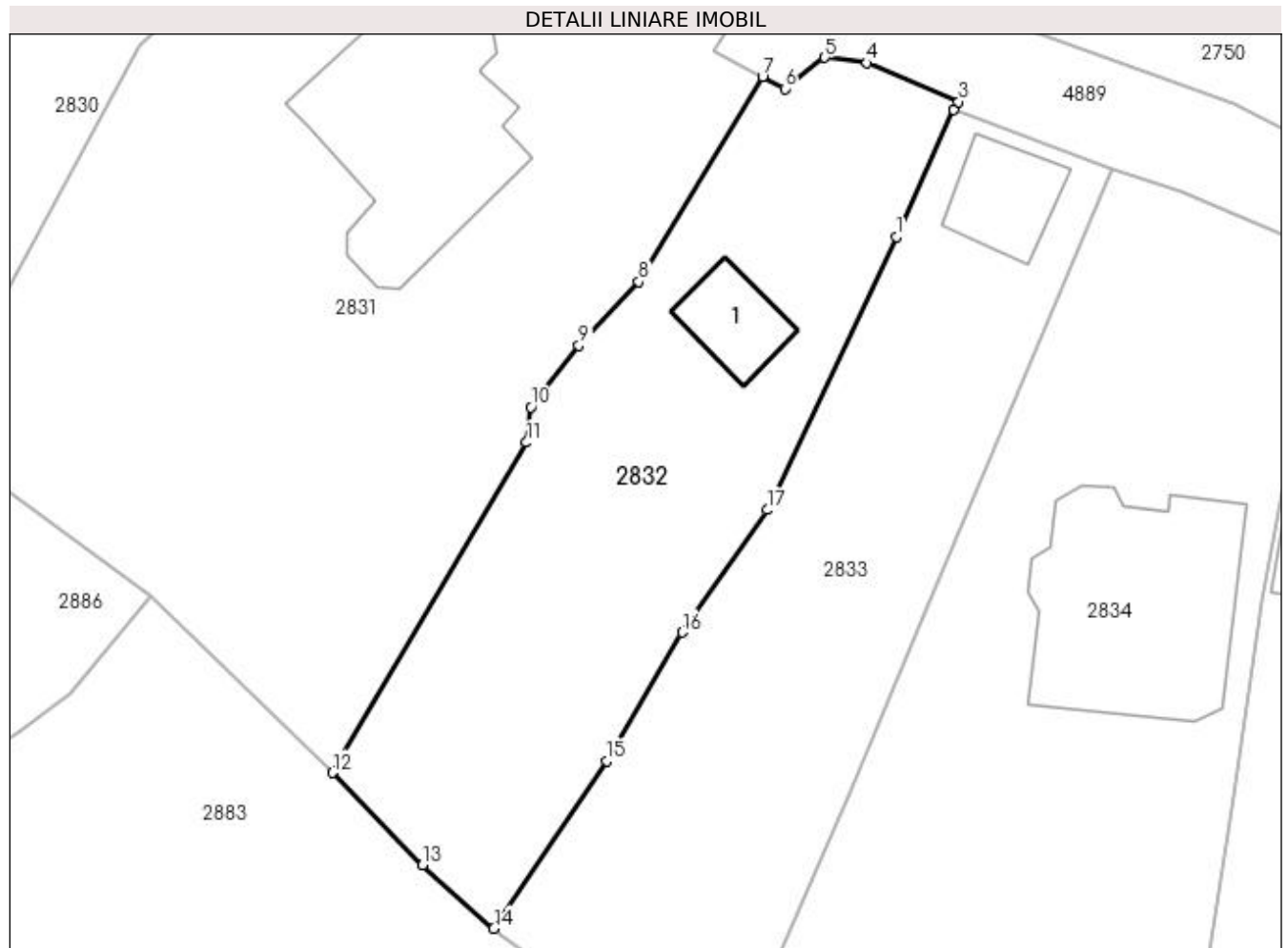
Inscrieri privind dezmembramintele dreptului de proprietate, drepturi reale de garanție și sarcini	Referințe
NU SUNT	

Anexa Nr. 1 La Partea I

Teren

Nr cadastral	Suprafața (mp)*	Observații / Referințe
	872	

* Suprafața este determinată în planul de proiecție Stereo 70.



Date referitoare la teren

Crt	Categorie folosință	Intra vilan	Suprafața (mp)	Tarla	Parcelă	Nr. topo	Observații / Referințe
1	faneata	DA	872	21	1339	-	

Date referitoare la construcții

Crt	Număr	Destinație construcție	Supraf. (mp)	Situație juridică	Observații / Referințe
A1.1		construcții anexa	35	Cu acte	Nr. niveluri:1; S. construita la sol:35 mp; S. construita desfasurata:35 mp;

Lungime Segmente

1) Valorile lungimilor segmentelor sunt obținute din proiecție în plan.

Punct început	X / Y	Punct sfârșit	X / Y	Lungime segment (** (m)
1	507.503,202 421.144,798	2	507.507,021 421.153,173	9.205
2	507.507,021 421.153,173	3	507.507,328 421.153,724	0.631
3	507.507,328 421.153,724	4	507.501,271 421.156,294	6.58
4	507.501,271 421.156,294	5	507.498,474 421.156,645	2.819

Punct început	X / Y	Punct sfârșit	X / Y	Lungime segment (** (m)
5	507.498,474 421.156,645	6	507.495,833 421.154,585	3.349
6	507.495,833 421.154,585	7	507.494,356 421.155,383	1.679
7	507.494,356 421.155,383	8	507.486,171 421.141,824	15.838
8	507.486,171 421.141,824	9	507.482,198 421.137,607	5.794
9	507.482,198 421.137,607	10	507.479,028 421.133,537	5.159
10	507.479,028 421.133,537	11	507.478,736 421.131,197	2.358
11	507.478,736 421.131,197	12	507.465,89 421.109,346	25.347
12	507.465,89 421.109,346	13	507.471,863 421.103,267	8.522
13	507.471,863 421.103,267	14	507.476,579 421.099,056	6.322
14	507.476,579 421.099,056	15	507.484,067 421.110,138	13.375
15	507.484,067 421.110,138	16	507.489,023 421.118,64	9.841
16	507.489,023 421.118,64	17	507.494,675 421.126,74	9.877
17	507.494,675 421.126,74	1	507.503,202 421.144,798	19.97

** Lungimile segmentelor sunt determinate în planul de proiecție Stereo 70 și sunt rotunjite la 1 milimetru.

*** Distanța dintre puncte este formată din segmente cumulate ce sunt mai mici decât valoarea 1 milimetru.

**DATE DESPRE IMOBILUL NR. 2833**

Oficiul de Cadastru și Publicitate Imobiliară ARGES
Biroul de Cadastru și Publicitate Imobiliară Campulung

A. Partea I. Descrierea imobilului

TEREN Intravilan

Nr. CF vechi:508
Nr. cadastral vechi:753

Adresa: Loc. Valea Mare Pravat, Jud. Arges, PCT BĂRĂCI

Nr. Crt	Nr cadastral Nr. topografic	Suprafața* (mp)	Observații / Referințe
A1	81572	Din acte: 879 Masurata: 872	Sector cadastral:33 Teren neimprejmit;

Construcții

Crt	Nr cadastral Nr. topografic	Adresa	Observații / Referințe
A1.1		Loc. Valea Mare Pravat, Jud. Arges, PCT BĂRĂCI	Nr. niveluri:1; S. construita la sol:43 mp; S. construita desfasurata:43 mp;

B. Partea II. Proprietari și acte

Inscrieri privitoare la dreptul de proprietate și alte drepturi reale		Referințe
6737 / 10/05/2018		
Act Notarial nr. 1033, din 09/05/2018 emis de ZIPISI ANDREEA BIANCA;		
B2	Intabulare, drept de PROPRIETATE- bun comun, dobandit prin Conventie, cota actuala 1/1, cota initiala 1/1 1) SZANTO BOGDAN ROBERT, căsătorit cu 2) SZANTO RALUCA PAULA	A1
/		
Act Normativ nr. 7, din 13/03/1996 emis de PARLAMENT (art. 12 alin. 16);		
B3	Intabulare, drept de PROPRIETATE, dobandit prin Construire, cota actuala 1/1, cota initiala 1/1 1) SZANTO BOGDAN ROBERT 2) SZANTO RALUCA PAULA	A1.1

C. Partea III. SARCINI .

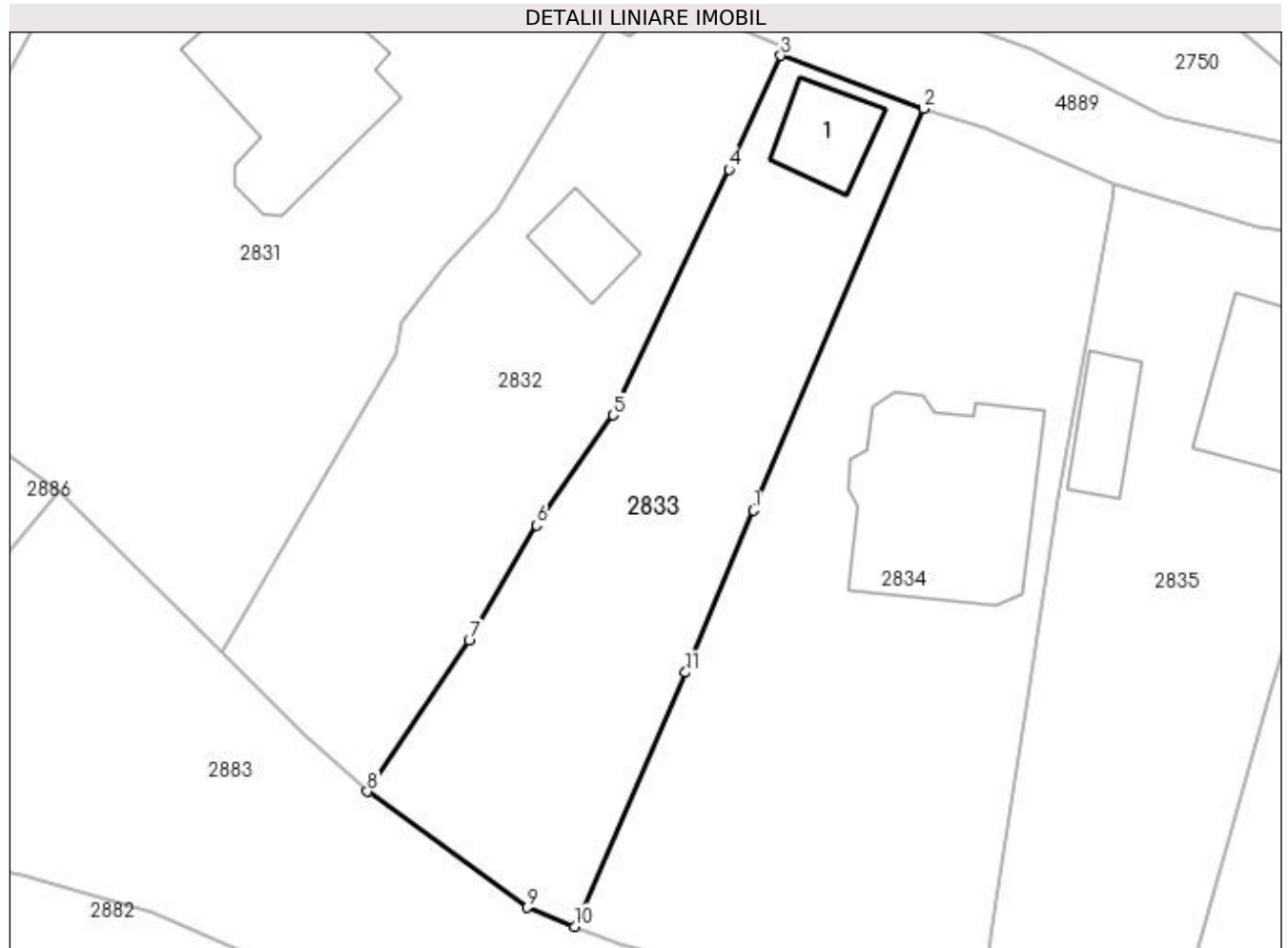
Inscrieri privind dezmembramintele dreptului de proprietate, drepturi reale de garanție și sarcini	Referințe
NU SUNT	

Anexa Nr. 1 La Partea I

Teren

Nr cadastral	Suprafața (mp)*	Observații / Referințe
81572	Din acte: 879 Masurata: 872	

* Suprafața este determinată în planul de proiecție Stereo 70.



Date referitoare la teren

Crt	Categorie folosință	Intra vilan	Suprafața (mp)	Tarla	Parcelă	Nr. topo	Observații / Referințe
1	faneata	DA	872	21	1340	-	

Date referitoare la construcții

Crt	Număr	Destinație construcție	Supraf. (mp)	Situație juridică	Observații / Referințe
A1.1		construcții anexa	43	Cu acte	Nr. niveluri:1; S. construita la sol:43 mp; S. construita desfasurata:43 mp;

Lungime Segmente

1) Valorile lungimilor segmentelor sunt obținute din proiecție în plan.

Punct început	X / Y	Punct sfârșit	X / Y	Lungime segment (** (m)
1	507.504,983 421.119,735	2	507.517,519 421.149,281	32.095
2	507.517,519 421.149,281	3	507.507,021 421.153,173	11.196
3	507.507,021 421.153,173	4	507.503,202 421.144,798	9.205
4	507.503,202 421.144,798	5	507.494,675 421.126,74	19.97

Punct început	X / Y	Punct sfârșit	X / Y	Lungime segment (** (m)
5	507.494,675 421.126,74	6	507.489,023 421.118,64	9.877
6	507.489,023 421.118,64	7	507.484,067 421.110,138	9.841
7	507.484,067 421.110,138	8	507.476,579 421.099,056	13.375
8	507.476,579 421.099,056	9	507.488,312 421.090,517	14.511
9	507.488,312 421.090,517	10	507.491,82 421.089,115	3.778
10	507.491,82 421.089,115	11	507.499,985 421.107,803	20.394
11	507.499,985 421.107,803	1	507.504,983 421.119,735	12.936

** Lungimile segmentelor sunt determinate în planul de proiecție Stereo 70 și sunt rotunjite la 1 milimetru.

*** Distanța dintre puncte este formată din segmente cumulate ce sunt mai mici decât valoarea 1 milimetru.

**DATE DESPRE IMOBILUL NR. 2834**

Oficiul de Cadastru și Publicitate Imobiliară ARGES
Biroul de Cadastru și Publicitate Imobiliară Campulung

A. Partea I. Descrierea imobilului

TEREN Intravilan

Adresa: Loc. Valea Mare Pravat, Nr. 412, Jud. Arges, Punct "Camin casa"

Nr. Crt	Nr cadastral Nr. topografic	Suprafața* (mp)	Observații / Referințe
A1	81114	1.455	Sector cadastral:33 Teren neimprejmuit;

Construcții

Crt	Nr cadastral Nr. topografic	Adresa	Observații / Referințe
A1.1		Loc. Valea Mare Pravat, Nr. 412, Jud. Arges, Punct "Camin casa"	Nr. niveluri:3; S. construita la sol:185 mp; S. construita desfasurata:387 mp;

B. Partea II. Proprietari și acte

Inscrieri privitoare la dreptul de proprietate și alte drepturi reale		Referințe
12016 / 23/09/2014		
Act Notarial nr. 987, din 19/09/2014 emis de SIMION AURELIA MARIA;		
B2	Intabulare, drept de PROPRIETATE, dobandit prin Conventie, cota actuala 1/1, cota initiala 1/1 1) SZANTO BOGDAN ROBERT, casatorit cu 2) SZANTO RALUCA PAULA	A1
/		
Act Normativ nr. 7, din 13/03/1996 emis de PARLAMENT (art. 12 alin. 16);		
B3	Intabulare, drept de PROPRIETATE, dobandit prin Construire, cota actuala 1/1, cota initiala 1/1 1) SZANTO BOGDAN ROBERT 2) SZANTO RALUCA PAULA	A1.1

C. Partea III. SARCINI .

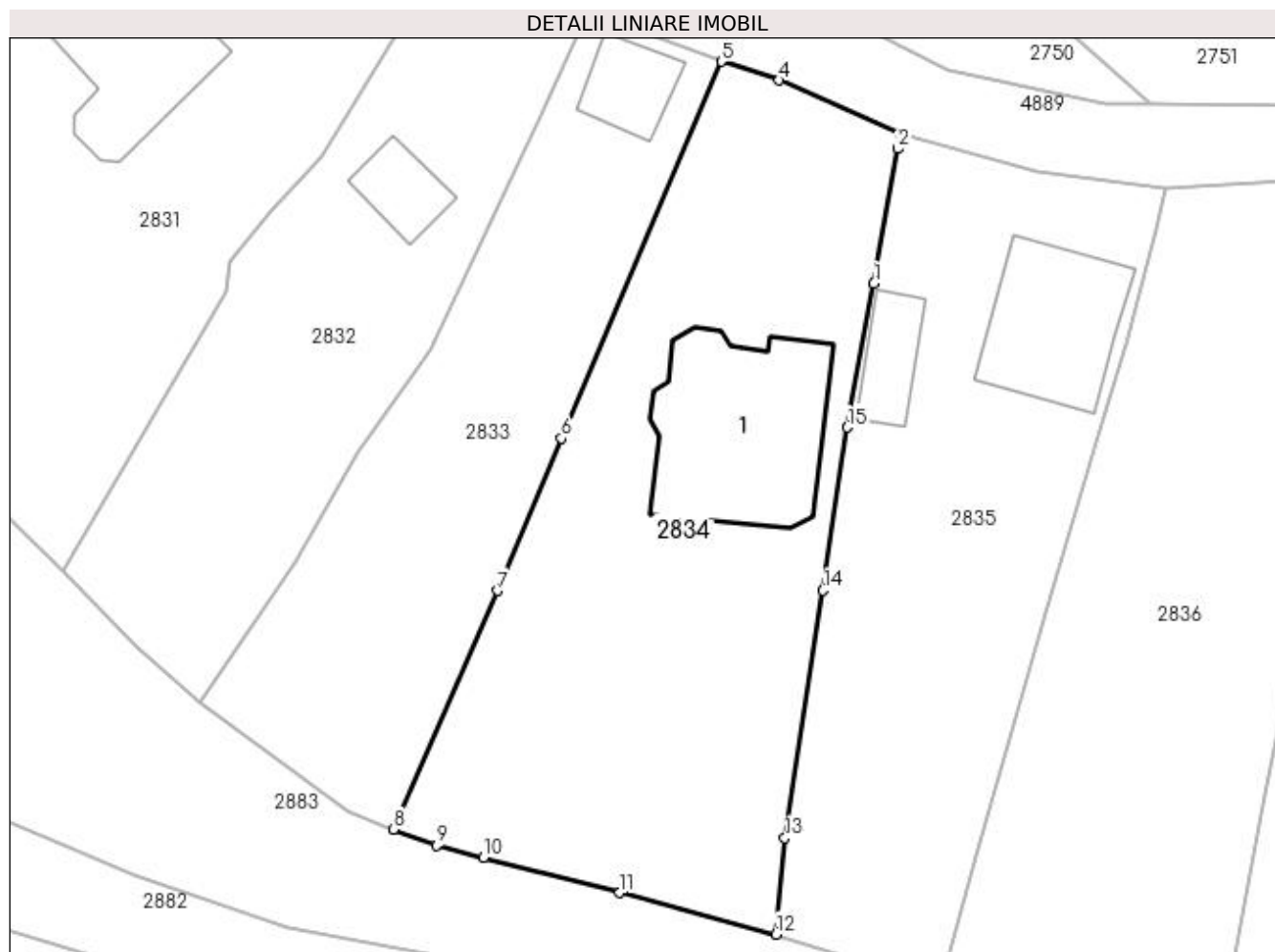
Inscrieri privind dezmembramintele dreptului de proprietate, drepturi reale de garanție și sarcini	Referințe
NU SUNT	

Anexa Nr. 1 La Partea I

Teren

Nr cadastral	Suprafața (mp)*	Observații / Referințe
81114	1.455	

* Suprafața este determinată în planul de proiecție Stereo 70.



Date referitoare la teren

Crt	Categorie folosință	Intra vilan	Suprafața (mp)	Tarla	Parcelă	Nr. topo	Observații / Referințe
1	curți constructii	DA	300	21	1342	-	
2	faneata	DA	1.155	21	1340,1341	-	

Date referitoare la construcții

Crt	Număr	Destinație construcție	Supraf. (mp)	Situație juridică	Observații / Referințe
A1.1		construcții de locuințe	185	Cu acte	Nr. niveluri:3; S. construita la sol:185 mp; S. construita desfasurata:387 mp;

Lungime Segmente

1) Valorile lungimilor segmentelor sunt obținute din proiecție în plan.

Punct început	X / Y	Punct sfârșit	X / Y	Lungime segment (** (m)
1	507.529,481 421.131,886	2	507.531,373 421.142,442	10.724
2	507.531,373 421.142,442	3	507.531,595 421.143,664	1.242
3	507.531,595 421.143,664	4	507.522,071 421.147,817	10.39

Punct început	X / Y	Punct sfârșit	X / Y	Lungime segment (** (m)
4	507.522,071 421.147,817	5	507.517,519 421.149,281	4.782
5	507.517,519 421.149,281	6	507.504,983 421.119,735	32.095
6	507.504,983 421.119,735	7	507.499,985 421.107,803	12.936
7	507.499,985 421.107,803	8	507.491,82 421.089,115	20.394
8	507.491,82 421.089,115	9	507.495,227 421.087,828	3.642
9	507.495,227 421.087,828	10	507.498,876 421.086,895	3.766
10	507.498,876 421.086,895	11	507.509,554 421.084,126	11.031
11	507.509,554 421.084,126	12	507.521,816 421.080,876	12.685
12	507.521,816 421.080,876	13	507.522,504 421.088,427	7.582
13	507.522,504 421.088,427	14	507.525,495 421.107,83	19.632
14	507.525,495 421.107,83	15	507.527,418 421.120,614	12.928
15	507.527,418 421.120,614	1	507.529,481 421.131,886	11.459

** Lungimile segmentelor sunt determinate în planul de proiecție Stereo 70 și sunt rotunjite la 1 milimetru.

*** Distanța dintre puncte este formată din segmente cumulate ce sunt mai mici decât valoarea 1 milimetru.

**DATE DESPRE IMOBILUL NR. 2835**

Oficiul de Cadastru și Publicitate Imobiliară ARGES
Biroul de Cadastru și Publicitate Imobiliară Campulung

A. Partea I. Descrierea imobilului

TEREN Intravilan

Adresa: Loc. Valea Mare Pravat, Nr. 413, Jud. Arges, Pct.Acasa

Nr. Crt	Nr cadastral Nr. topografic	Suprafața* (mp)	Observații / Referințe
A1	81382	Din acte: 1.000 Masurata: 1.133	Sector cadastral:33 Teren imprejmuit;

Construcții

Crt	Nr cadastral Nr. topografic	Adresa	Observații / Referințe
A1.1	81382-C1	Loc. Valea Mare Pravat, Nr. 413, Jud. Arges, Pct.Acasa	Nr. niveluri:1; S. construita la sol:115 mp; S. construita desfasurata:115 mp; Locuinta P construita in anul 1958
A1.2	81382-C2	Loc. Valea Mare Pravat, Nr. 413, Jud. Arges, Pct.Acasa	Nr. niveluri:1; S. construita la sol:40 mp; S. construita desfasurata:40 mp; Anexa P construita in anul 1960

B. Partea II. Proprietari și acte

Inscrieri privitoare la dreptul de proprietate și alte drepturi reale		Referințe
17972 / 15/12/2016		
Act Administrativ nr. 19123-TP, din 12/08/1993 emis de Comisia Judeteana Arges (act administrativ nr 44 din 08.02.2014, emis de SPCLEP CAMPULUNG;act administrativ nr 4997-Fiscal din 07.12.2016, emis de Primaria Valea Mare Pravat;act administrativ nr 4995-Adeverinta din 07.12.2016, emis de Primaria Valea Mare Pravat; act administrativ nr seria Cb nr. 541696 din 16.01.1955, emis de PRIMARIA VALEA MARE PRAVAT);		
B1	Intabulare, drept de PROPRIETATE, dobandit prin Lege, cota actuala 1/1, cota initiala 1/1 1) ENE AUREL	A1
B2	Intabulare, drept de PROPRIETATE, dobandit prin Construire, cota actuala 1/1, cota initiala 1/1 1) ENE AUREL 2) ENE MARIA , decedata	A1.1, A1.2

C. Partea III. SARCINI .

Inscrieri privind dezmembramintele dreptului de proprietate, drepturi reale de garanție și sarcini	Referințe
NU SUNT	

Anexa Nr. 1 La Partea I

Teren

Nr cadastral	Suprafața (mp)*	Observații / Referințe
81382	Din acte: 1.000 Masurata: 1.133	

* Suprafața este determinată în planul de proiecție Stereo 70.



Date referitoare la teren

Crt	Categorie folosință	Intravilan	Suprafața (mp)	Tarla	Parcelă	Nr. topo	Observații / Referințe
1	curți constructii	DA	500	21	1343	-	
2	faneata	DA	633	21	1344	-	

Date referitoare la construcții

Crt	Număr	Destinație construcție	Supraf. (mp)	Situație juridică	Observații / Referințe
A1.1	81382-C1	construcții de locuințe	115	Cu acte	Nr. niveluri:1; S. construita la sol:115 mp; S. construita desfasurata:115 mp; Locuinta P construita in anul 1958
A1.2	81382-C2	construcții anexa	40	Cu acte	Nr. niveluri:1; S. construita la sol:40 mp; S. construita desfasurata:40 mp; Anexa P construita in anul 1960

Lungime Segmente

1) Valorile lungimilor segmentelor sunt obținute din proiecție în plan.

Punct început	X / Y	Punct sfârșit	X / Y	Lungime segment (** (m)
1	507.521,816 421.080,876	2	507.534,659 421.076,826	13.466

Punct început	X / Y	Punct sfârșit	X / Y	Lungime segment (** (m)
2	507.534,659 421.076,826	3	507.537,71 421.087,564	11.163
3	507.537,71 421.087,564	4	507.543,073 421.106,561	19.739
4	507.543,073 421.106,561	5	507.547,542 421.121,35	15.449
5	507.547,542 421.121,35	6	507.549,245 421.127,209	6.101
6	507.549,245 421.127,209	7	507.551,557 421.136,127	9.213
7	507.551,557 421.136,127	8	507.552,389 421.139,298	3.278
8	507.552,389 421.139,298	9	507.542,202 421.140,609	10.271
9	507.542,202 421.140,609	10	507.531,595 421.143,664	11.038
10	507.531,595 421.143,664	11	507.531,373 421.142,442	1.242
11	507.531,373 421.142,442	12	507.529,481 421.131,886	10.724
12	507.529,481 421.131,886	13	507.527,418 421.120,614	11.459
13	507.527,418 421.120,614	14	507.525,495 421.107,83	12.928
14	507.525,495 421.107,83	15	507.522,504 421.088,427	19.632
15	507.522,504 421.088,427	1	507.521,816 421.080,876	7.582

** Lungimile segmentelor sunt determinate în planul de proiecție Stereo 70 și sunt rotunjite la 1 milimetru.

*** Distanța dintre puncte este formată din segmente cumulate ce sunt mai mici decât valoarea 1 milimetru.

**DATE DESPRE IMOBILUL NR. 2836**

Oficiul de Cadastru și Publicitate Imobiliară ARGES
Biroul de Cadastru și Publicitate Imobiliară Campulung

A. Partea I. Descrierea imobilului

TEREN Intravilan

Adresa: Loc. Valea Mare Pravat, Jud. Arges, punct "Baraci"

Nr. Crt	Nr cadastral Nr. topografic	Suprafața* (mp)	Observații / Referințe
A1	82246	Din acte: 1.308 Masurata: 1.295	Sector cadastral:33 Teren imprejmuit;

B. Partea II. Proprietari și acte

Inscrieri privitoare la dreptul de proprietate și alte drepturi reale		Referințe
12786 / 22/07/2020		
Act Administrativ nr. 136368, din 16/11/2007 emis de Comisia Judeteana Arges (act administrativ nr 3280 din 15.07.2020, emis de Comuna Valea Mare Pravat; act administrativ nr 3277 din 15.07.2020, emis de Comuna Valea Mare Pravat);		
B1	Intabulare, drept de PROPRIETATE, dobandit prin Lege, cota actuala 1/1, cota initiala 1/1 1) MOȚOC ION	A1

C. Partea III. SARCINI .

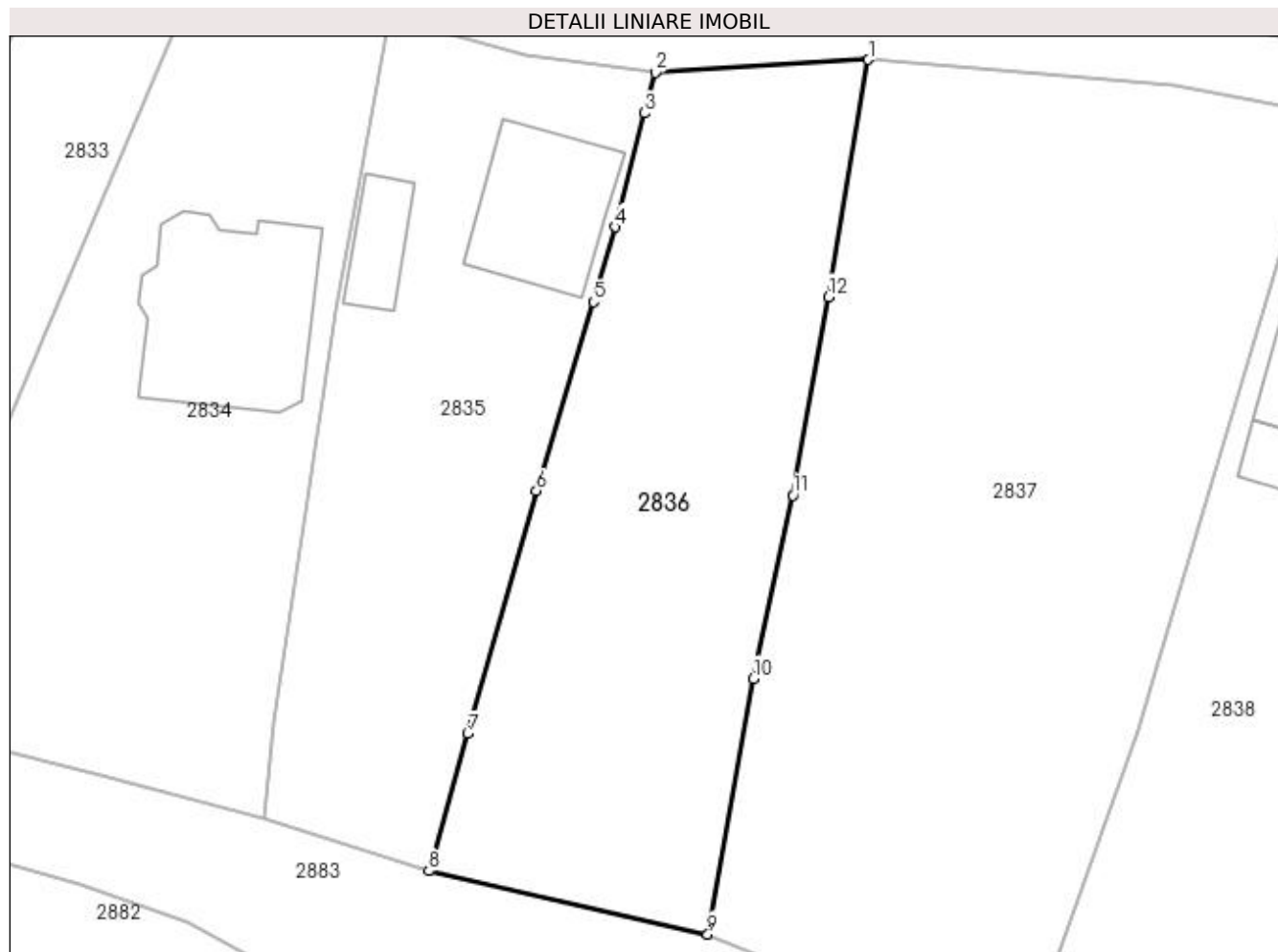
Inscrieri privind dezmembramintele dreptului de proprietate, drepturi reale de garanție și sarcini	Referințe
NU SUNT	

Anexa Nr. 1 La Partea I

Teren

Nr cadastral	Suprafața (mp)*	Observații / Referințe
82246	Din acte: 1.308 Masurata: 1.295	

* Suprafața este determinată în planul de proiecție Stereo 70.



Date referitoare la teren

Crt	Categorie folosință	Intra vilan	Suprafața (mp)	Tarla	Parcelă	Nr. topo	Observații / Referințe
1	faneata	DA	1.295	21	1345,1346	-	

Lungime Segmente

1) Valorile lungimilor segmentelor sunt obținute din proiecție în plan.

Punct început	X / Y	Punct sfârșit	X / Y	Lungime segment (** (m)
1	507.569,081 421.140,314	2	507.552,389 421.139,298	16.723
2	507.552,389 421.139,298	3	507.551,557 421.136,127	3.278
3	507.551,557 421.136,127	4	507.549,245 421.127,209	9.213
4	507.549,245 421.127,209	5	507.547,542 421.121,35	6.101
5	507.547,542 421.121,35	6	507.543,073 421.106,561	15.449

Punct început	X / Y	Punct sfârșit	X / Y	Lungime segment (** (m)
6	507.543,073 421.106,561	7	507.537,71 421.087,564	19.739
7	507.537,71 421.087,564	8	507.534,659 421.076,826	11.163
8	507.534,659 421.076,826	9	507.556,501 421.071,856	22.4
9	507.556,501 421.071,856	10	507.560,091 421.091,866	20.329
10	507.560,091 421.091,866	11	507.563,158 421.106,211	14.669
11	507.563,158 421.106,211	12	507.565,938 421.121,752	15.788
12	507.565,938 421.121,752	1	507.569,081 421.140,314	18.826

** Lungimile segmentelor sunt determinate în planul de proiecție Stereo 70 și sunt rotunjite la 1 milimetru.

*** Distanța dintre puncte este formată din segmente cumulate ce sunt mai mici decât valoarea 1 milimetru.

**DATE DESPRE IMOBILUL NR. 2837**

Oficiul de Cadastru și Publicitate Imobiliară ARGES
Biroul de Cadastru și Publicitate Imobiliară Campulung

A. Partea I. Descrierea imobilului

TEREN Intravilan

Adresa: Loc. Valea Mare Pravat, Jud. Arges

Nr. Crt	Nr cadastral Nr. topografic	Suprafața* (mp)	Observații / Referințe
A1		Din acte: 2.280 Masurata: 2.304	Sector cadastral:33 Teren imprejmuit;

B. Partea II. Proprietari și acte

Inscrieri privitoare la dreptul de proprietate și alte drepturi reale	Referințe
/	
Act Administrativ nr. 57589, din 07/11/1994 emis de CJPSDPAT ARGES (Certificat de deces nr.1863/05.12.2016 eliberat de DPEP Pitesti);	
B1	A1
Intabulare, drept de PROPRIETATE, dobandit prin Reconstituire, cota actuala 1/1, cota initiala 1/1	
1) RĂCĂȘAN DUMITRU DEFUNCT:Da	

C. Partea III. SARCINI .

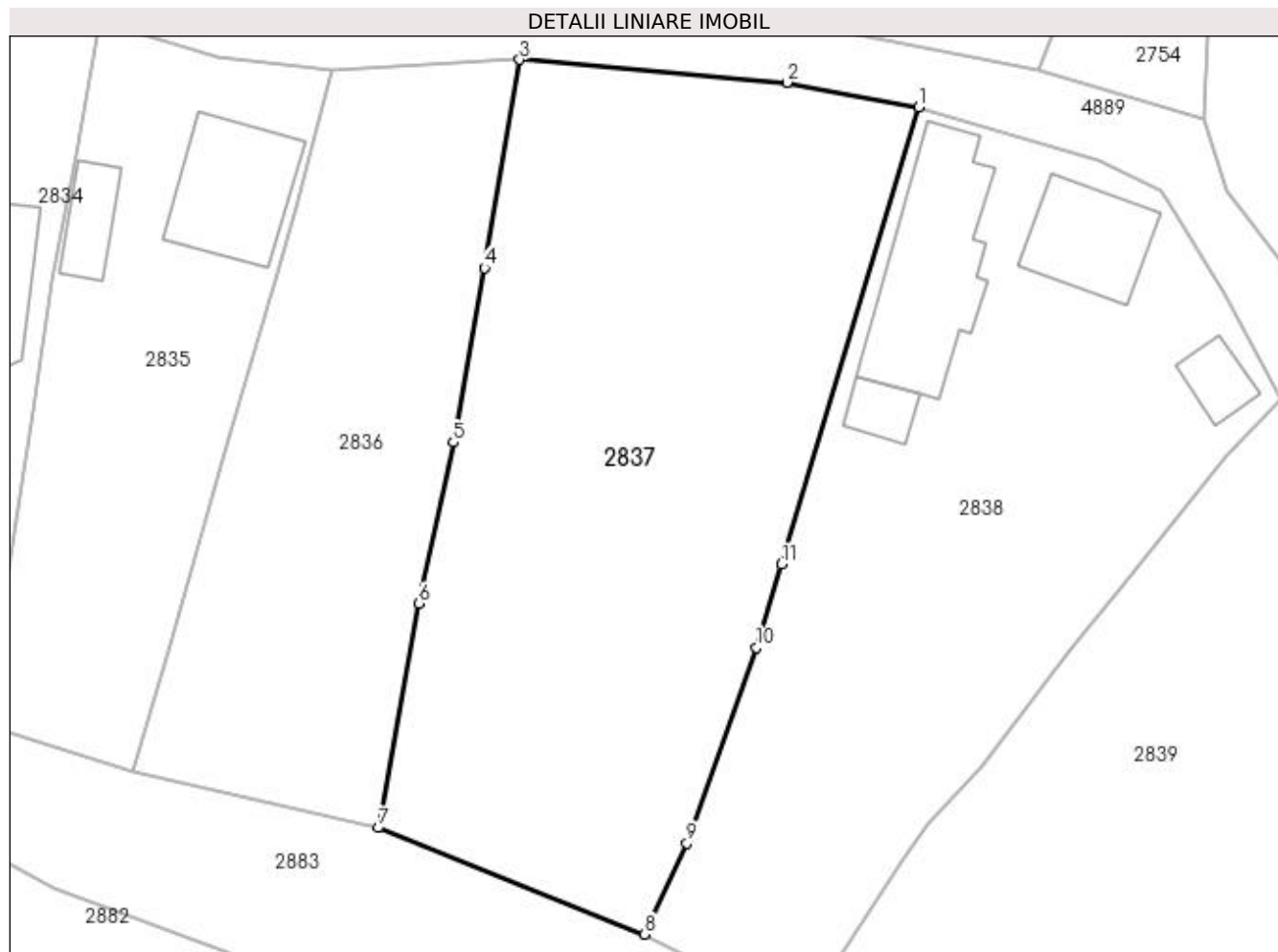
Inscrieri privind dezmembramintele dreptului de proprietate, drepturi reale de garanție și sarcini	Referințe
NU SUNT	

Anexa Nr. 1 La Partea I

Teren

Nr cadastral	Suprafața (mp)*	Observații / Referințe
	Din acte: 2.280 Masurata: 2.304	

* Suprafața este determinată în planul de proiecție Stereo 70.



Date referitoare la teren

Crt	Categorie folosință	Intra vilan	Suprafața (mp)	Tarla	Parcelă	Nr. topo	Observații / Referințe
1	faneata	DA	2.304	21	1347,1348	-	

Lungime Segmente

1) Valorile lungimilor segmentelor sunt obținute din proiecție în plan.

Punct început	X / Y	Punct sfârșit	X / Y	Lungime segment (** (m)
1	507.604,659 421.136,075	2	507.592,923 421.138,286	11.942
2	507.592,923 421.138,286	3	507.569,081 421.140,314	23.928
3	507.569,081 421.140,314	4	507.565,938 421.121,752	18.826
4	507.565,938 421.121,752	5	507.563,158 421.106,211	15.788
5	507.563,158 421.106,211	6	507.560,091 421.091,866	14.669

Punct început	X / Y	Punct sfârșit	X / Y	Lungime segment (** (m)
6	507.560,091 421.091,866	7	507.556,501 421.071,856	20.329
7	507.556,501 421.071,856	8	507.580,227 421.062,357	25.557
8	507.580,227 421.062,357	9	507.583,977 421.070,498	8.963
9	507.583,977 421.070,498	10	507.590,204 421.087,901	18.484
10	507.590,204 421.087,901	11	507.592,421 421.095,332	7.755
11	507.592,421 421.095,332	1	507.604,659 421.136,075	42.541

** Lungimile segmentelor sunt determinate în planul de proiecție Stereo 70 și sunt rotunjite la 1 milimetru.

*** Distanța dintre puncte este formată din segmente cumulate ce sunt mai mici decât valoarea 1 milimetru.

**DATE DESPRE IMOBILUL NR. 2838**

Oficiul de Cadastru și Publicitate Imobiliară ARGES
Biroul de Cadastru și Publicitate Imobiliară Campulung

A. Partea I. Descrierea imobilului

TEREN Intravilan

Adresa: Loc. Valea Mare Pravat, Nr. 415, Jud. Arges

Nr. Crt	Nr cadastral Nr. topografic	Suprafața* (mp)	Observații / Referințe
A1		Din acte: 2.184 Masurata: 2.090	Sector cadastral:33 Teren imprejmuit;

Construcții

Crt	Nr cadastral Nr. topografic	Adresa	Observații / Referințe
A1.1		Loc. Valea Mare Pravat, Nr. 415, Jud. Arges	Nr. niveluri:2; S. construita la sol:175 mp; S. construita desfasurata:224 mp;
A1.2		Loc. Valea Mare Pravat, Nr. 415, Jud. Arges	Nr. niveluri:1; S. construita la sol:91 mp; S. construita desfasurata:91 mp;
A1.3		Loc. Valea Mare Pravat, Nr. 415, Jud. Arges	Nr. niveluri:1; S. construita la sol:30 mp; S. construita desfasurata:30 mp;
A1.4		Loc. Valea Mare Pravat, Nr. 415, Jud. Arges	Nr. niveluri:1; S. construita la sol:27 mp; S. construita desfasurata:27 mp;

B. Partea II. Proprietari și acte

Inscrieri privitoare la dreptul de proprietate și alte drepturi reale		Referințe
/		
Act Administrativ nr. 16257, din 09/07/1993 emis de CJPSDPAT ARGES;		
B1	Intabulare, drept de PROPRIETATE, dobandit prin Reconstituire, cota actuala 1/1, cota initiala 1/1 1) ROAITĂ ION, lipsă CNP	A1
Act Normativ nr. 7, din 13/03/1996 emis de PARLAMENT (art. 12 alin. 16);		
B2	Intabulare, drept de PROPRIETATE, dobandit prin Construire, cota actuala 1/1, cota initiala 1/1 1) ROAITĂ ION, lipsă CNP	A1.1, A1.2, A1.3, A1.4

C. Partea III. SARCINI .

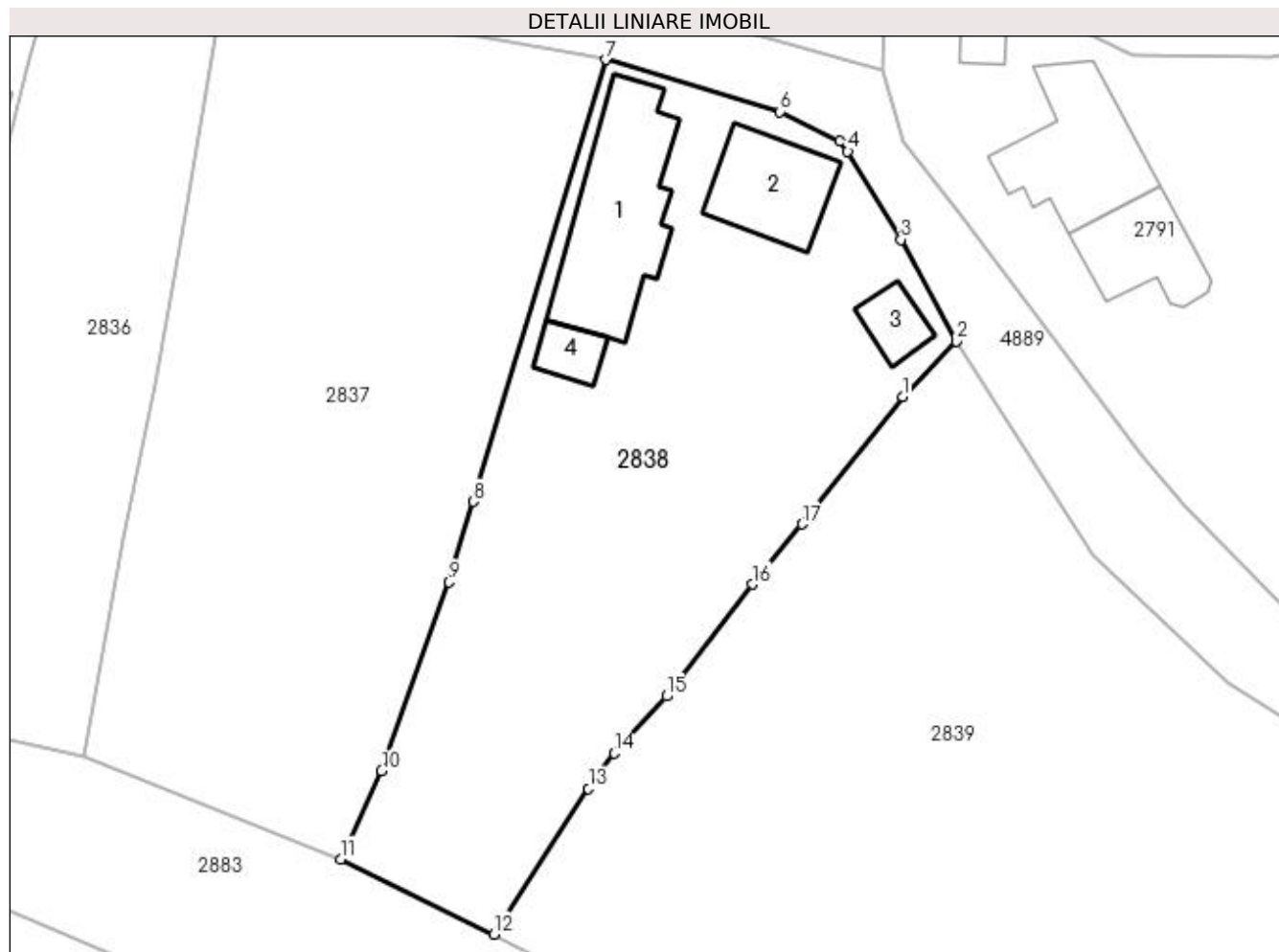
Inscrieri privind dezmembramintele dreptului de proprietate, drepturi reale de garanție și sarcini	Referințe
NU SUNT	

Anexa Nr. 1 La Partea I

Teren

Nr cadastral	Suprafața (mp)*	Observații / Referințe
	Din acte: 2.184 Masurata: 2.090	

* Suprafața este determinată în planul de proiecție Stereo 70.



Date referitoare la teren

Crt	Categorie folosință	Intra vilan	Suprafața (mp)	Tarla	Parcelă	Nr. topo	Observații / Referințe
1	curți constructii	DA	780	21	1349	-	În act se regăsește P1351
2	faneata	DA	1.310	21	1350,1353	-	

Date referitoare la construcții

Crt	Număr	Destinație construcție	Supraf. (mp)	Situație juridică	Observații / Referințe
A1.1		construcții de locuințe	175	Cu acte	Nr. niveluri:2; S. construita la sol:175 mp; S. construita desfasurata:224 mp;
A1.2		construcții de locuințe	91	Cu acte	Nr. niveluri:1; S. construita la sol:91 mp; S. construita desfasurata:91 mp;
A1.3		construcții anexa	30	Cu acte	Nr. niveluri:1; S. construita la sol:30 mp; S. construita desfasurata:30 mp;
A1.4		construcții anexa	27	Cu acte	Nr. niveluri:1; S. construita la sol:27 mp; S. construita desfasurata:27 mp;

Lungime Segmente

1) Valorile lungimilor segmentelor sunt obținute din proiecție în plan.

Punct început	X / Y	Punct sfârșit	X / Y	Lungime segment (** (m)
---------------	-------	---------------	-------	-------------------------

Punct început	X / Y	Punct sfârșit	X / Y	Lungime segment (** (m)
1	507.632,023 421.105,024	2	507.636,986 421.110,125	7.117
2	507.636,986 421.110,125	3	507.631,869 421.119,492	10.674
3	507.631,869 421.119,492	4	507.626,975 421.127,637	9.502
4	507.626,975 421.127,637	5	507.626,229 421.128,59	1.21
5	507.626,229 421.128,59	6	507.620,731 421.131,274	6.118
6	507.620,731 421.131,274	7	507.604,659 421.136,075	16.774
7	507.604,659 421.136,075	8	507.592,421 421.095,332	42.541
8	507.592,421 421.095,332	9	507.590,204 421.087,901	7.755
9	507.590,204 421.087,901	10	507.583,977 421.070,498	18.484
10	507.583,977 421.070,498	11	507.580,227 421.062,357	8.963
11	507.580,227 421.062,357	12	507.594,321 421.055,43	15.704
12	507.594,321 421.055,43	13	507.603,051 421.068,858	16.016
13	507.603,051 421.068,858	14	507.605,427 421.072,123	4.038
14	507.605,427 421.072,123	15	507.610,265 421.077,384	7.147
15	507.610,265 421.077,384	16	507.618,179 421.087,692	12.996
16	507.618,179 421.087,692	17	507.622,754 421.093,253	7.201
17	507.622,754 421.093,253	1	507.632,023 421.105,024	14.982

** Lungimile segmentelor sunt determinate în planul de proiecție Stereo 70 și sunt rotunjite la 1 milimetru.

*** Distanța dintre puncte este formată din segmente cumulate ce sunt mai mici decât valoarea 1 milimetru.

**DATE DESPRE IMOBILUL NR. 2839**

Oficiul de Cadastru și Publicitate Imobiliară ARGES
Biroul de Cadastru și Publicitate Imobiliară Campulung

A. Partea I. Descrierea imobilului

TEREN Intravilan

Adresa: Loc. Valea Mare Pravat, Jud. Arges

Nr. Crt	Nr cadastral Nr. topografic	Suprafața* (mp)	Observații / Referințe
A1	81324	Din acte: 5.550 Masurata: 5.724	Sector cadastral:33 Teren imprejmuit;

B. Partea II. Proprietari și acte

Inscrieri privitoare la dreptul de proprietate și alte drepturi reale		Referințe
12670 / 12/09/2016		
Act Administrativ nr. 16263 - TP, din 13/07/1993 emis de COMISIA JUDETEANA ARGES (act administrativ nr 3361 - FISCAL din 31.08.2016, emis de PRIMARIA VALEA MARE PRAVAT;act administrativ nr 3362 - ROL din 31.08.2016, emis de PRIMARIA VALEA MARE PRAVAT);		
B1	Intabulare, drept de PROPRIETATE, dobândit prin Lege, cota actuala 1/1, cota initiala 1/1 1) ENACHE VIORICA	A1

C. Partea III. SARCINI .

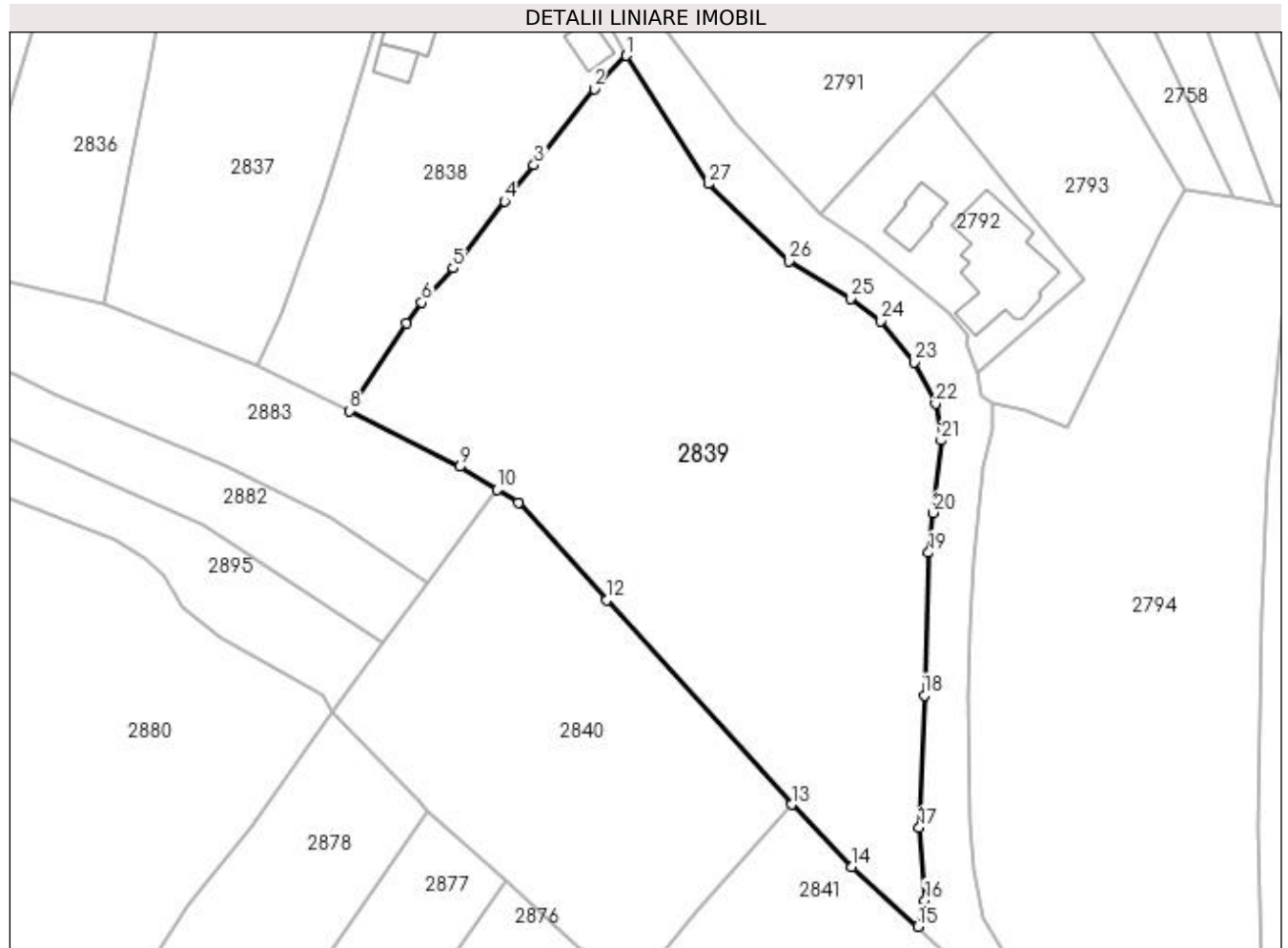
Inscrieri privind dezmembramintele dreptului de proprietate, drepturi reale de garanție și sarcini	Referințe
NU SUNT	

Anexa Nr. 1 La Partea I

Teren

Nr cadastral	Suprafața (mp)*	Observații / Referințe
81324	Din acte: 5.550 Masurata: 5.724	

* Suprafața este determinată în planul de proiecție Stereo 70.



Date referitoare la teren

Crt	Categorie folosință	Intravilan	Suprafața (mp)	Tarla	Parcelă	Nr. topo	Observații / Referințe
1	arabil	DA	1.000	21	1351	-	
2	faneata	DA	3.125	21	1352-1357	-	
3	livada	DA	1.599	21	1352	-	

Lungime Segmente

1) Valorile lungimilor segmentelor sunt obținute din proiecție în plan.

Punct început	X / Y	Punct sfârșit	X / Y	Lungime segment (** (m))
1	507.636,986 421.110,125	2	507.632,023 421.105,024	7.117
3	507.622,754 421.093,253	4	507.618,179 421.087,692	7.201
5	507.610,265 421.077,384	6	507.605,427 421.072,123	7.147

Punct început	X / Y	Punct sfârșit	X / Y	Lungime segment (** (m))
2	507.632,023 421.105,024	3	507.622,754 421.093,253	14.982
4	507.618,179 421.087,692	5	507.610,265 421.077,384	12.996
6	507.605,427 421.072,123	7	507.603,051 421.068,858	4.038

Punct început	X / Y	Punct sfârșit	X / Y	Lungime segment (** (m)
7	507.603,051 421.068,858	8	507.594,321 421.055,43	16.016
9	507.611,31 421.046,79	10	507.617,031 421.043,229	6.739
11	507.620,357 421.041,251	12	507.633,961 421.026,221	20.272
13	507.662,478 420.994,746	14	507.671,801 420.985,168	13.366
15	507.681,93 420.975,932	16	507.683,043 420.979,974	4.192
17	507.682,194 420.991,179	18	507.682,966 421.011,567	20.403
19	507.683,612 421.033,549	20	507.684,323 421.039,702	6.194
21	507.685,566 421.050,818	22	507.684,662 421.056,505	5.758
23	507.681,416 421.062,885	24	507.676,262 421.069,238	8.181
25	507.671,53 421.072,69	26	507.662,119 421.078,511	11.066
27	507.649,616 421.090,347	1	507.636,986 421.110,125	23.467

Punct început	X / Y	Punct sfârșit	X / Y	Lungime segment (** (m)
8	507.594,321 421.055,43	9	507.611,31 421.046,79	19.06
10	507.617,031 421.043,229	11	507.620,357 421.041,251	3.87
12	507.633,961 421.026,221	13	507.662,478 420.994,746	42.472
14	507.671,801 420.985,168	15	507.681,93 420.975,932	13.708
16	507.683,043 420.979,974	17	507.682,194 420.991,179	11.237
18	507.682,966 421.011,567	19	507.683,612 421.033,549	21.991
20	507.684,323 421.039,702	21	507.685,566 421.050,818	11.185
22	507.684,662 421.056,505	23	507.681,416 421.062,885	7.158
24	507.676,262 421.069,238	25	507.671,53 421.072,69	5.857
26	507.662,119 421.078,511	27	507.649,616 421.090,347	17.217

** Lungimile segmentelor sunt determinate în planul de proiecție Stereo 70 și sunt rotunjite la 1 milimetru.

*** Distanța dintre puncte este formată din segmente cumulate ce sunt mai mici decât valoarea 1 milimetru.

**DATE DESPRE IMOBILUL NR. 2840**

Oficiul de Cadastru și Publicitate Imobiliară ARGES
 Biroul de Cadastru și Publicitate Imobiliară Campulung

A. Partea I. Descrierea imobilului

TEREN Intravilan

Adresa: Loc. Valea Mare Pravat, Jud. Arges

Nr. Crt	Nr cadastral Nr. topografic	Suprafața* (mp)	Observații / Referințe
A1		Din acte: 2.512 Masurata: 2.640	Sector cadastral:33 Teren imprejmuit;

B. Partea II. Proprietari și acte

Inscrieri privitoare la dreptul de proprietate și alte drepturi reale		Referințe
/		
Act Administrativ nr. 11937, din 04/06/1993 emis de CJPSDPAT ARGES;		
B1	Intabulare, drept de PROPRIETATE, dobandit prin Reconstituire, cota actuala 1/1, cota initiala 1/1 1) CEAUȘESCU ION, lipsă CNP	A1

C. Partea III. SARCINI .

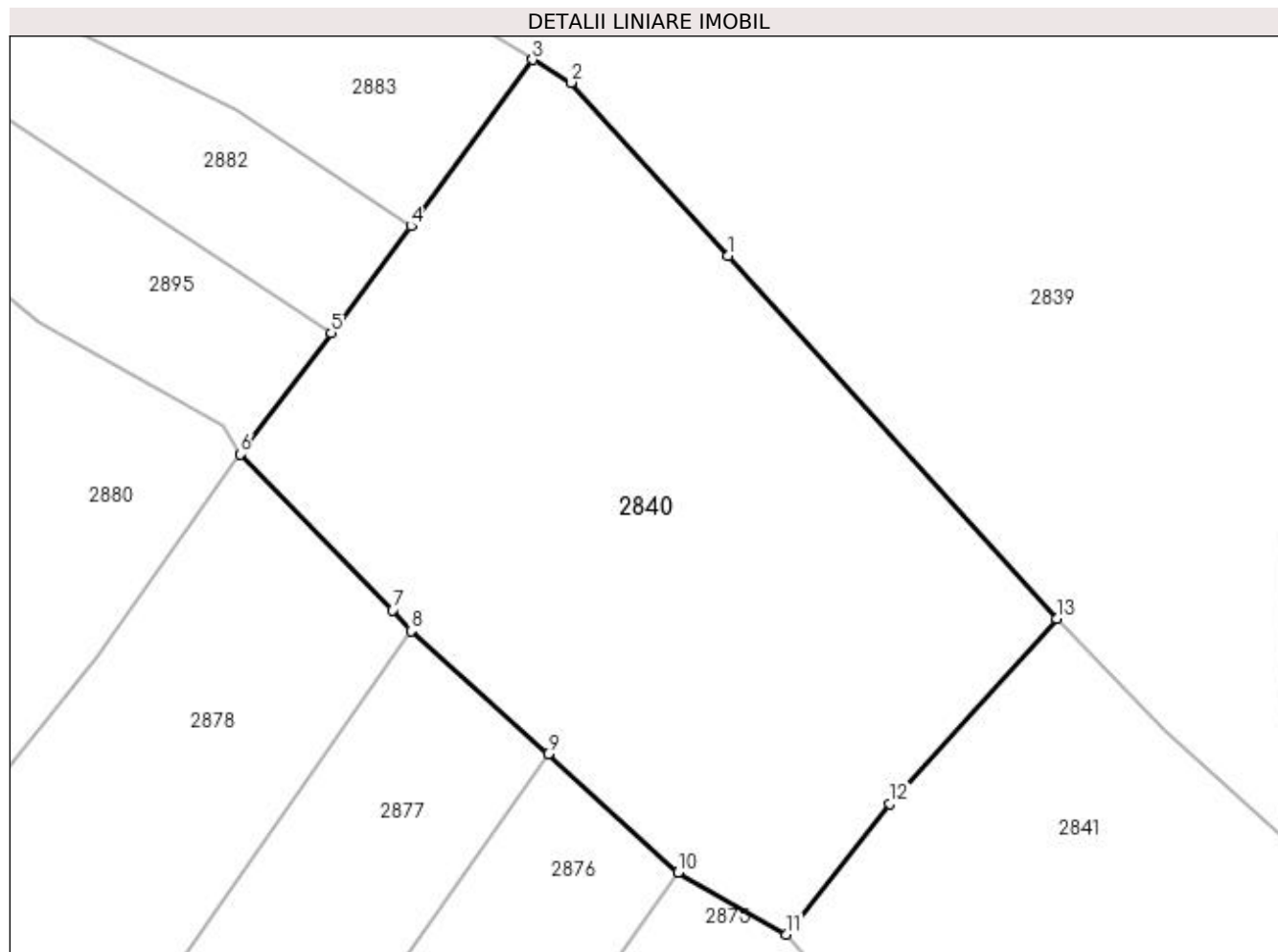
Inscrieri privind dezmembramintele dreptului de proprietate, drepturi reale de garanție și sarcini	Referințe
NU SUNT	

Anexa Nr. 1 La Partea I

Teren

Nr cadastral	Suprafața (mp)*	Observații / Referințe
	Din acte: 2.512	
	Masurata: 2.640	

* Suprafața este determinată în planul de proiecție Stereo 70.



Date referitoare la teren

Crt	Categorie folosință	Intra vilan	Suprafața (mp)	Tarla	Parcelă	Nr. topo	Observații / Referințe
1	faneata	DA	2.640	21	1358-1360,1383	-	În act se regăsește P1357

Lungime Segmente

1) Valorile lungimilor segmentelor sunt obținute din proiecție în plan.

Punct început	X / Y	Punct sfârșit	X / Y	Lungime segment (** (m)
1	507.633,961 421.026,221	2	507.620,357 421.041,251	20.272
2	507.620,357 421.041,251	3	507.617,031 421.043,229	3.87
3	507.617,031 421.043,229	4	507.606,467 421.028,795	17.887
4	507.606,467 421.028,795	5	507.599,553 421.019,541	11.552
5	507.599,553 421.019,541	6	507.591,689 421.009,015	13.139

Punct început	X / Y	Punct sfârșit	X / Y	Lungime segment (** (m)
6	507.591,689 421.009,015	7	507.604,9 420.995,509	18.893
7	507.604,9 420.995,509	8	507.606,468 420.993,701	2.393
8	507.606,468 420.993,701	9	507.618,37 420.983,011	15.998
9	507.618,37 420.983,011	10	507.629,624 420.972,754	15.227
10	507.629,624 420.972,754	11	507.639,059 420.967,383	10.857
11	507.639,059 420.967,383	12	507.648,025 420.978,695	14.434
12	507.648,025 420.978,695	13	507.662,478 420.994,746	21.599
13	507.662,478 420.994,746	1	507.633,961 421.026,221	42.472

** Lungimile segmentelor sunt determinate în planul de proiecție Stereo 70 și sunt rotunjite la 1 milimetru.

*** Distanța dintre puncte este formată din segmente cumulate ce sunt mai mici decât valoarea 1 milimetru.

**DATE DESPRE IMOBILUL NR. 2841**

Oficiul de Cadastru și Publicitate Imobiliară ARGES
Biroul de Cadastru și Publicitate Imobiliară Campulung

A. Partea I. Descrierea imobilului

TEREN Intravilan

Adresa: Loc. Selari, Jud. Arges, pct. "Nuta Onii"

Nr. Crt	Nr cadastral Nr. topografic	Suprafața* (mp)	Observații / Referințe
A1	80554	3.800	Sector cadastral:33 Teren neimprejmuit;

B. Partea II. Proprietari și acte

Inscrieri privitoare la dreptul de proprietate și alte drepturi reale		Referințe
14028 / 08/09/2011		
Act Notarial nr. 3570, din 21/07/1993 emis de NOTARIATUL DE STAT LOCAL CAMPULUNG (act administrativ nr. 7736/05-09-2011 emis de PRIMARIA VALEA MARE PRAVAT; act administrativ nr. 7737/05-09-2011 emis de PRIMARIA VALEA MARE PRAVAT;);		
B1	Intabulare, drept de PROPRIETATE, dobandit prin Conventie, cota actuala 1/2, cota initiala 1/1 1) MAILAT VALERICA	A1
16695 / 04/08/2022		
Act Notarial nr. 106, din 03/08/2022 emis de Zipisi Cornelia;		
B2	Intabulare, drept de PROPRIETATE-bun propriu, dobandit prin Succesiune, cota actuala 1/8, cota initiala 1/8 1) MAILAT VALERICA	A1
B3	Intabulare, drept de PROPRIETATE-bun propriu, dobandit prin Succesiune, cota actuala 3/8, cota initiala 3/8 1) MAILAT MARIA CRISTINA	A1

C. Partea III. SARCINI .

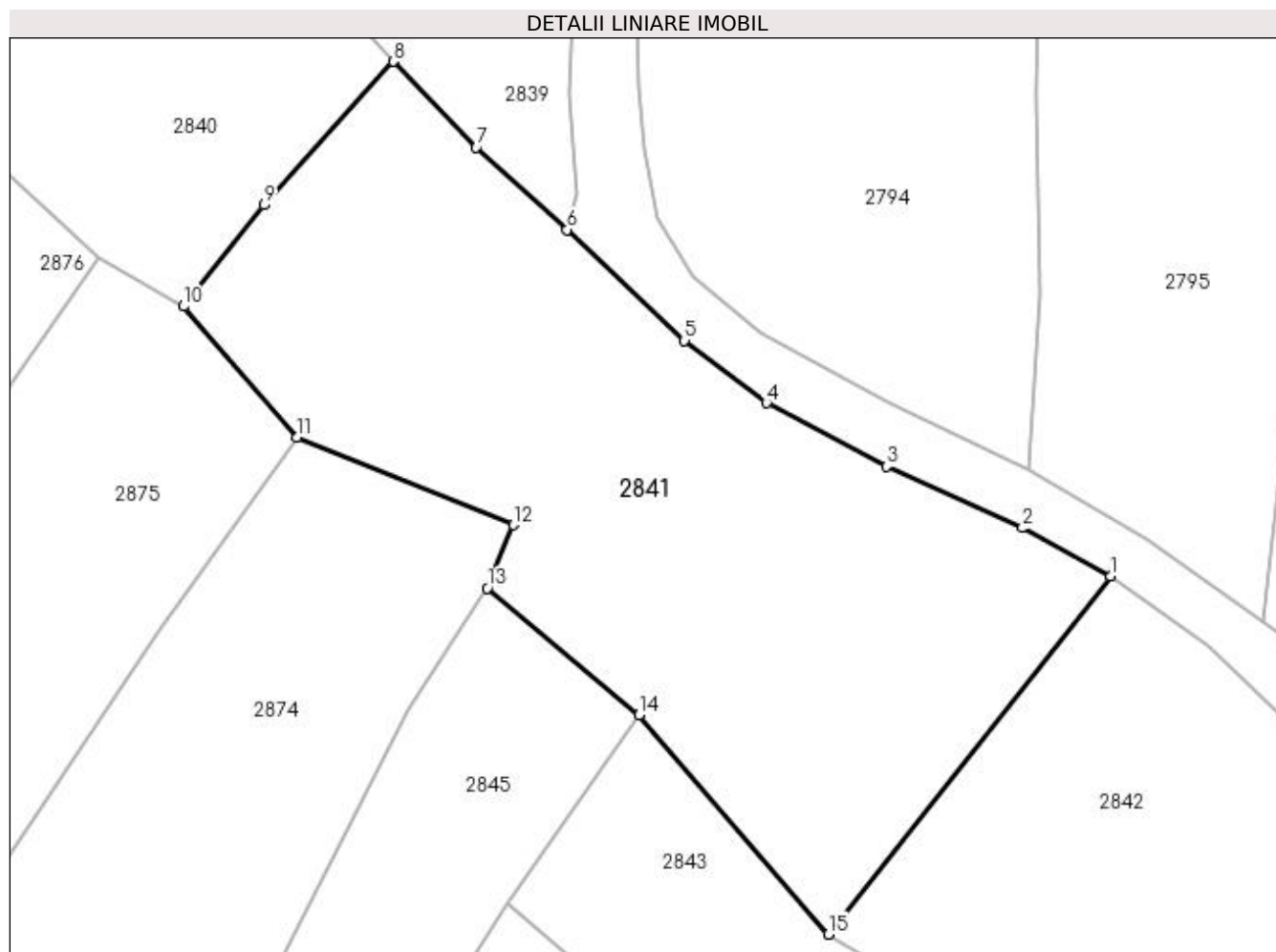
Inscrieri privind dezmembramintele dreptului de proprietate, drepturi reale de garanție și sarcini	Referințe
NU SUNT	

Anexa Nr. 1 La Partea I

Teren

Nr cadastral	Suprafața (mp)*	Observații / Referințe
80554	3.800	

* Suprafața este determinată în planul de proiecție Stereo 70.



Date referitoare la teren

Crt	Categorie folosință	Intravilan	Suprafața (mp)	Tarla	Parcelă	Nr. topo	Observații / Referințe
1	livada	DA	3.800	21	1361,1362	-	

Lungime Segmente

1) Valorile lungimilor segmentelor sunt obținute din proiecție în plan.

Punct început	X / Y	Punct sfârșit	X / Y	Lungime segment (** (m)
1	507.742,726 420.937,204	2	507.732,875 420.942,605	11.234
2	507.732,875 420.942,605	3	507.717,668 420.949,485	16.691
3	507.717,668 420.949,485	4	507.704,222 420.956,576	15.201
4	507.704,222 420.956,576	5	507.695,074 420.963,553	11.505
5	507.695,074 420.963,553	6	507.681,93 420.975,932	18.056

Punct început	X / Y	Punct sfârșit	X / Y	Lungime segment (** (m)
6	507.681,93 420.975,932	7	507.671,801 420.985,168	13.708
7	507.671,801 420.985,168	8	507.662,478 420.994,746	13.366
8	507.662,478 420.994,746	9	507.648,025 420.978,695	21.599
9	507.648,025 420.978,695	10	507.639,059 420.967,383	14.434
10	507.639,059 420.967,383	11	507.651,765 420.952,709	19.411
11	507.651,765 420.952,709	12	507.675,951 420.942,93	26.088
12	507.675,951 420.942,93	13	507.673,014 420.935,876	7.641
13	507.673,014 420.935,876	14	507.689,994 420.921,712	22.112
14	507.689,994 420.921,712	15	507.711,165 420.897,173	32.409
15	507.711,165 420.897,173	1	507.742,726 420.937,204	50.976

** Lungimile segmentelor sunt determinate în planul de proiecție Stereo 70 și sunt rotunjite la 1 milimetru.

*** Distanța dintre puncte este formată din segmente cumulate ce sunt mai mici decât valoarea 1 milimetru.

**DATE DESPRE IMOBILUL NR. 2842**

Oficiul de Cadastru și Publicitate Imobiliară ARGES
Biroul de Cadastru și Publicitate Imobiliară Campulung

A. Partea I. Descrierea imobilului

TEREN Intravilan

Adresa: Loc. Valea Mare Pravat, Nr. 424, Jud. Arges

Nr. Crt	Nr cadastral Nr. topografic	Suprafața* (mp)	Observații / Referințe
A1		Din acte: 2.115 Masurata: 2.677	Sector cadastral:33 Teren imprejmuit;

Construcții

Crt	Nr cadastral Nr. topografic	Adresa	Observații / Referințe
A1.1		Loc. Valea Mare Pravat, Nr. 424, Jud. Arges	Nr. niveluri:1; S. construita la sol:142 mp; S. construita desfasurata:142 mp; Locuință din cărămidă
A1.2		Loc. Valea Mare Pravat, Nr. 424, Jud. Arges	Nr. niveluri:1; S. construita la sol:49 mp; S. construita desfasurata:49 mp; Locuință din cărămidă

B. Partea II. Proprietari și acte

Inscrieri privitoare la dreptul de proprietate și alte drepturi reale	Referințe
/	
Act Notarial nr. 71, din 31/05/2016 emis de NP IONESCU CORNELIA (Certificat de moștenitor nr.70/31.05.2016 eliberat de NP IONESCU CORNELIA; Titlu de proprietate nr.19174/19.08.1993 eliberat de CJPSDPAT ARGES; Certificat de deces nr.2197/19.10.2020 eliberat de DPEP PITESTI);	
B1	A1, A1.1, A1.2
Intabulare, drept de PROPRIETATE bun propriu , dobandit prin Succesiune, cota actuala 1/1, cota initiala 1/1 1) POPESCU ION DEFUNCT:Da	

C. Partea III. SARCINI .

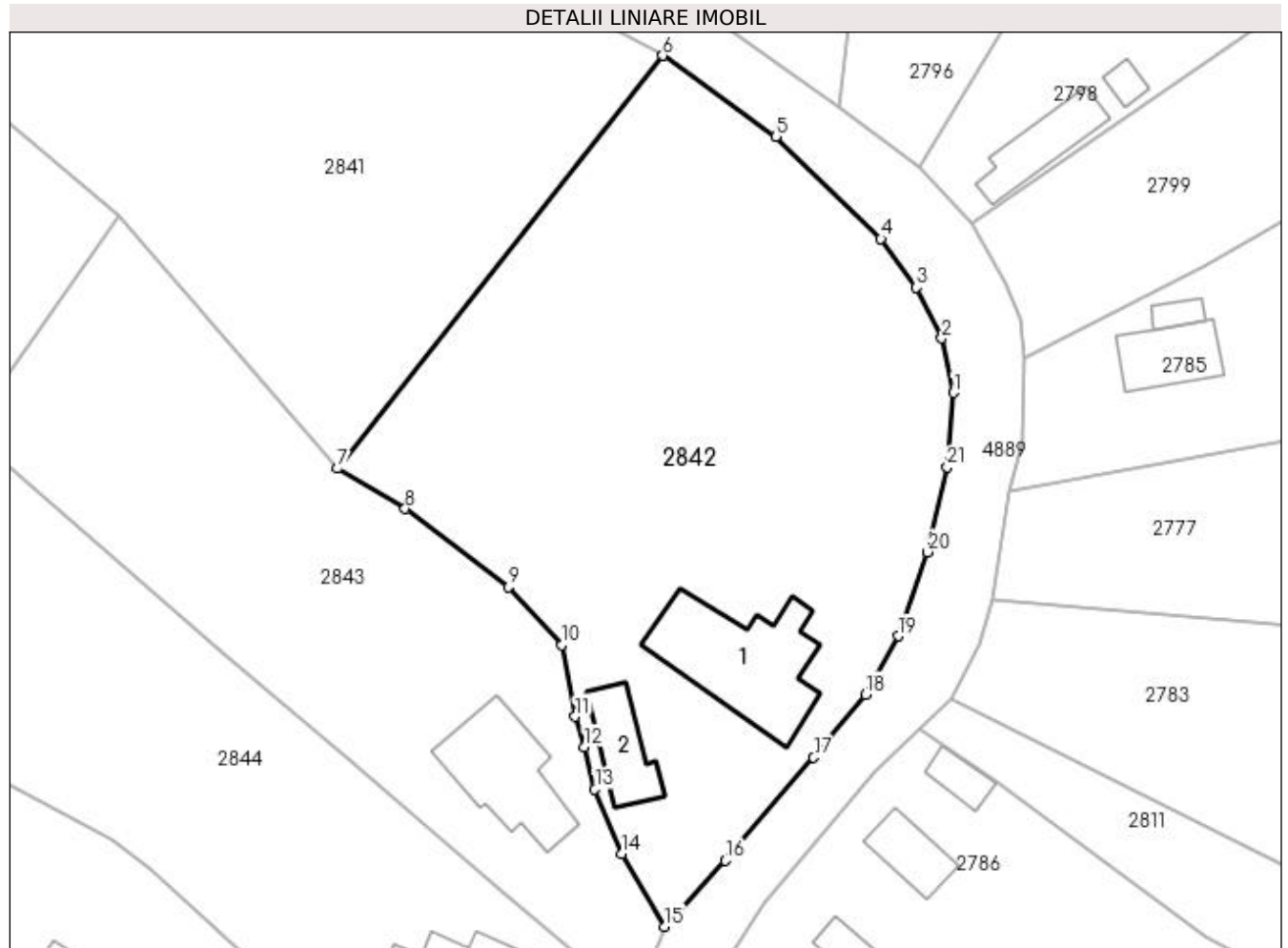
Inscrieri privind dezmembramintele dreptului de proprietate, drepturi reale de garanție și sarcini	Referințe
NU SUNT	

Anexa Nr. 1 La Partea I

Teren

Nr cadastral	Suprafața (mp)*	Observații / Referințe
	Din acte: 2.115 Masurata: 2.677	

* Suprafața este determinată în planul de proiecție Stereo 70.



Date referitoare la teren

Crt	Categorie folosință	Intra vilan	Suprafața (mp)	Tarla	Parcelă	Nr. topo	Observații / Referințe
1	curți construcții	DA	741	21	1363,1364	-	
2	livada	DA	1.202	21	1363	-	
3	faneata	DA	734	21	1363	-	

Date referitoare la construcții

Crt	Număr	Destinație construcție	Supraf. (mp)	Situație juridică	Observații / Referințe
A1.1		construcții de locuințe	142	Cu acte	Nr. niveluri:1; S. construita la sol:142 mp; S. construita desfasurata:142 mp; Locuință din cărămidă
A1.2		construcții de locuințe	49	Cu acte	Nr. niveluri:1; S. construita la sol:49 mp; S. construita desfasurata:49 mp; Locuință din cărămidă

Lungime Segmente

1) Valorile lungimilor segmentelor sunt obținute din proiecție în plan.

Punct început	X / Y	Punct sfârșit	X / Y	Lungime segment (** (m))	Punct început	X / Y	Punct sfârșit	X / Y	Lungime segment (** (m))
---------------	-------	---------------	-------	--------------------------	---------------	-------	---------------	-------	--------------------------

Punct început	X / Y	Punct sfârșit	X / Y	Lungime segment (** (m)
1	507.770,928 420.904,525	2	507.769,799 420.909,792	5.387
3	507.767,348 420.914,708	4	507.763,903 420.919,429	5.844
5	507.753,704 420.929,362	6	507.742,726 420.937,204	13.491
7	507.711,165 420.897,173	8	507.717,719 420.893,25	7.638
9	507.727,782 420.885,655	10	507.732,951 420.880,081	7.602
11	507.734,224 420.873,106	12	507.735,128 420.870,188	3.055
13	507.736,136 420.866,051	14	507.738,777 420.859,813	6.774
15	507.742,876 420.852,744	16	507.748,782 420.859,151	8.714
17	507.757,366 420.869,148	18	507.762,394 420.875,249	7.906
19	507.765,605 420.880,925	20	507.768,43 420.889,07	8.621
21	507.770,332 420.897,322	1	507.770,928 420.904,525	7.228

Punct început	X / Y	Punct sfârșit	X / Y	Lungime segment (** (m)
2	507.769,799 420.909,792	3	507.767,348 420.914,708	5.493
4	507.763,903 420.919,429	5	507.753,704 420.929,362	14.237
6	507.742,726 420.937,204	7	507.711,165 420.897,173	50.976
8	507.717,719 420.893,25	9	507.727,782 420.885,655	12.607
10	507.732,951 420.880,081	11	507.734,224 420.873,106	7.09
12	507.735,128 420.870,188	13	507.736,136 420.866,051	4.258
14	507.738,777 420.859,813	15	507.742,876 420.852,744	8.171
16	507.748,782 420.859,151	17	507.757,366 420.869,148	13.177
18	507.762,394 420.875,249	19	507.765,605 420.880,925	6.521
20	507.768,43 420.889,07	21	507.770,332 420.897,322	8.468

** Lungimile segmentelor sunt determinate în planul de proiecție Stereo 70 și sunt rotunjite la 1 milimetru.

*** Distanța dintre puncte este formată din segmente cumulate ce sunt mai mici decât valoarea 1 milimetru.

**DATE DESPRE IMOBILUL NR. 2843**

Oficiul de Cadastru și Publicitate Imobiliară ARGES
Biroul de Cadastru și Publicitate Imobiliară Campulung

A. Partea I. Descrierea imobilului

TEREN Intravilan

Adresa: Loc. Valea Mare Pravat, Nr. 419, Jud. Arges

Nr. Crt	Nr cadastral Nr. topografic	Suprafața* (mp)	Observații / Referințe
A1		Din acte: 1.626 Masurata: 1.673	Sector cadastral:33 Teren imprejmuit;

Construcții

Crt	Nr cadastral Nr. topografic	Adresa	Observații / Referințe
A1.1		Loc. Valea Mare Pravat, Nr. 419, Jud. Arges	Nr. niveluri:1; S. construita la sol:100 mp; S. construita desfasurata:100 mp;

B. Partea II. Proprietari și acte

Inscrieri privitoare la dreptul de proprietate și alte drepturi reale		Referințe
/		
Act Administrativ nr. 144528, din 08/09/2015 emis de CJPSDPAT ARGES;		
B1	Intabulare, drept de PROPRIETATE, dobandit prin Reconstituire, cota actuala 1/1, cota initiala 1/1 1) MĂCĂRESCU NICOLAE	A1
Act Normativ nr. 7, din 13/03/1996 emis de PARLAMENT (art. 12 alin. 16);		
B2	Intabulare, drept de PROPRIETATE, dobandit prin Construire, cota actuala 1/1, cota initiala 1/1 1) MĂCĂRESCU NICOLAE	A1.1

C. Partea III. SARCINI .

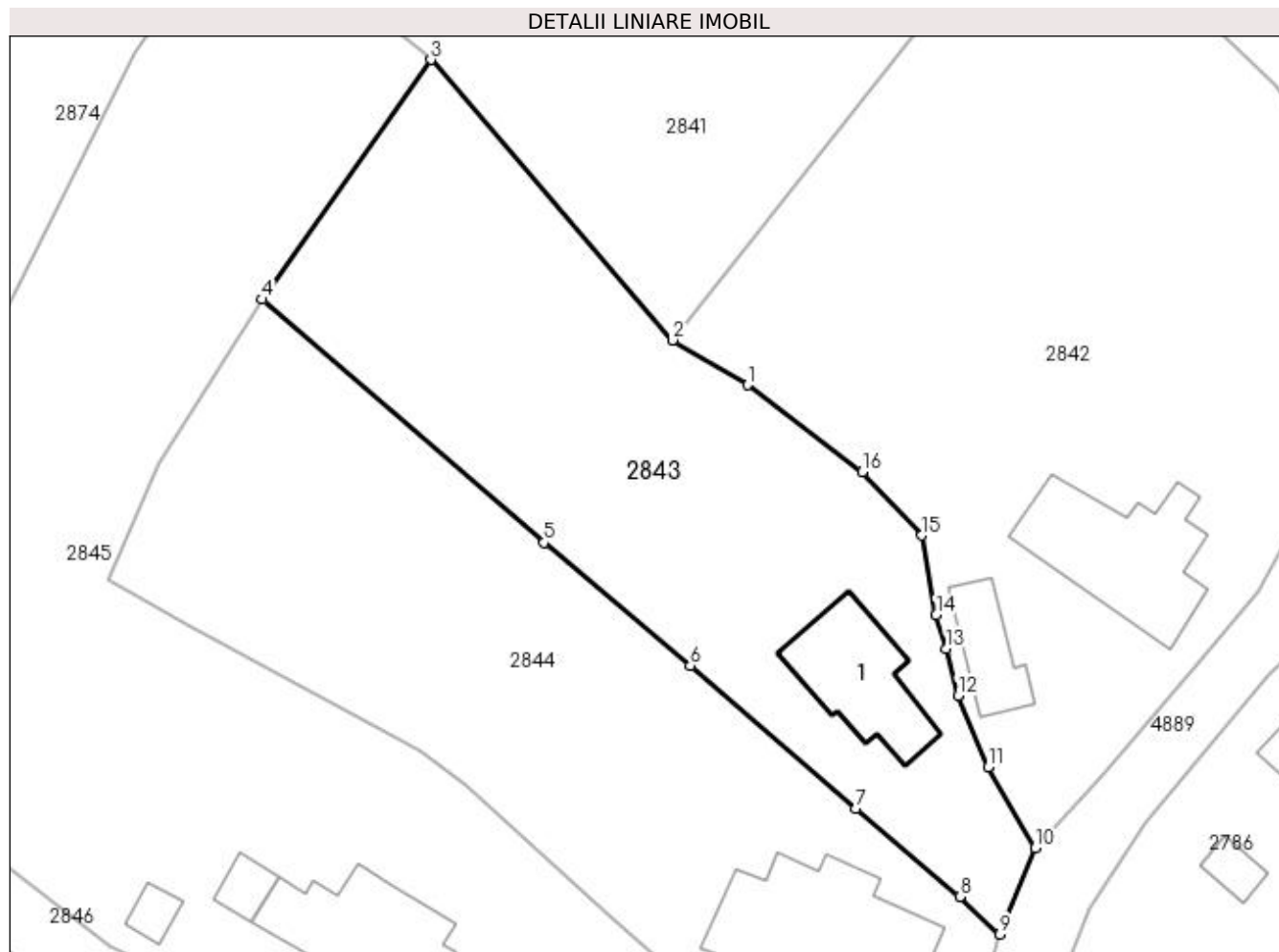
Inscrieri privind dezmembramintele dreptului de proprietate, drepturi reale de garanție și sarcini	Referințe
NU SUNT	

Anexa Nr. 1 La Partea I

Teren

Nr cadastral	Suprafața (mp)*	Observații / Referințe
	Din acte: 1.626 Masurata: 1.673	

* Suprafața este determinată în planul de proiecție Stereo 70.



Date referitoare la teren

Crt	Categorie folosință	Intravilan	Suprafața (mp)	Tarla	Parcelă	Nr. topo	Observații / Referințe
1	curți constructii	DA	422	21	1365,1366	-	
2	faneata	DA	1.251	21	1366	-	

Date referitoare la construcții

Crt	Număr	Destinație construcție	Supraf. (mp)	Situație juridică	Observații / Referințe
A1.1		construcții de locuințe	100	Cu acte	Nr. niveluri:1; S. construita la sol:100 mp; S. construita desfasurata:100 mp;

Lungime Segmente

1) Valorile lungimilor segmentelor sunt obținute din proiecție în plan.

Punct început	X / Y	Punct sfârșit	X / Y	Lungime segment (** (m)
1	507.717,719 420.893,25	2	507.711,165 420.897,173	7.638
2	507.711,165 420.897,173	3	507.689,994 420.921,712	32.409
3	507.689,994 420.921,712	4	507.675,254 420.900,733	25.64

Punct început	X / Y	Punct sfârșit	X / Y	Lungime segment (** (m)
4	507.675,254 420.900,733	5	507.699,901 420.879,44	32.571
5	507.699,901 420.879,44	6	507.712,697 420.868,682	16.717
6	507.712,697 420.868,682	7	507.727,196 420.856,186	19.141
7	507.727,196 420.856,186	8	507.736,294 420.848,465	11.933
8	507.736,294 420.848,465	9	507.739,814 420.845,174	4.819
9	507.739,814 420.845,174	10	507.742,876 420.852,744	8.166
10	507.742,876 420.852,744	11	507.738,777 420.859,813	8.171
11	507.738,777 420.859,813	12	507.736,136 420.866,051	6.774
12	507.736,136 420.866,051	13	507.735,128 420.870,188	4.258
13	507.735,128 420.870,188	14	507.734,224 420.873,106	3.055
14	507.734,224 420.873,106	15	507.732,951 420.880,081	7.09
15	507.732,951 420.880,081	16	507.727,782 420.885,655	7.602
16	507.727,782 420.885,655	1	507.717,719 420.893,25	12.607

** Lungimile segmentelor sunt determinate în planul de proiecție Stereo 70 și sunt rotunjite la 1 milimetru.

*** Distanța dintre puncte este formată din segmente cumulate ce sunt mai mici decât valoarea 1 milimetru.

**DATE DESPRE IMOBILUL NR. 2844**

Oficiul de Cadastru și Publicitate Imobiliară ARGES
Biroul de Cadastru și Publicitate Imobiliară Campulung

A. Partea I. Descrierea imobilului

TEREN Intravilan

Adresa: Loc. Valea Mare Pravat, Nr. 420, Jud. Arges

Nr. Crt	Nr cadastral Nr. topografic	Suprafața* (mp)	Observații / Referințe
A1		Din acte: 1.600 Masurata: 1.901	Sector cadastral:33 Teren imprejmuit;

Construcții

Crt	Nr cadastral Nr. topografic	Adresa	Observații / Referințe
A1.1		Loc. Valea Mare Pravat, Nr. 420, Jud. Arges	Nr. niveluri:2; S. construita la sol:152 mp; S. construita desfasurata:158 mp;
A1.2		Loc. Valea Mare Pravat, Nr. 420, Jud. Arges	Nr. niveluri:1; S. construita la sol:18 mp; S. construita desfasurata:18 mp;

B. Partea II. Proprietari și acte

Inscrieri privitoare la dreptul de proprietate și alte drepturi reale		Referințe
/		
Act Administrativ nr. 68711, din 04/04/1995 emis de CJPSDPAT ARGES;		
B1	Intabulare, drept de PROPRIETATE, dobandit prin Reconstituire, cota actuala 1/1, cota initiala 1/1 1) MĂCĂRESCU ION, lipsă CNP	A1
Act Normativ nr. 7, din 13/03/1996 emis de PARLAMENT (art. 12 alin. 16);		
B2	Intabulare, drept de PROPRIETATE, dobandit prin Construire, cota actuala 1/1, cota initiala 1/1 1) MĂCĂRESCU ION, lipsă CNP	A1.1, A1.2

C. Partea III. SARCINI .

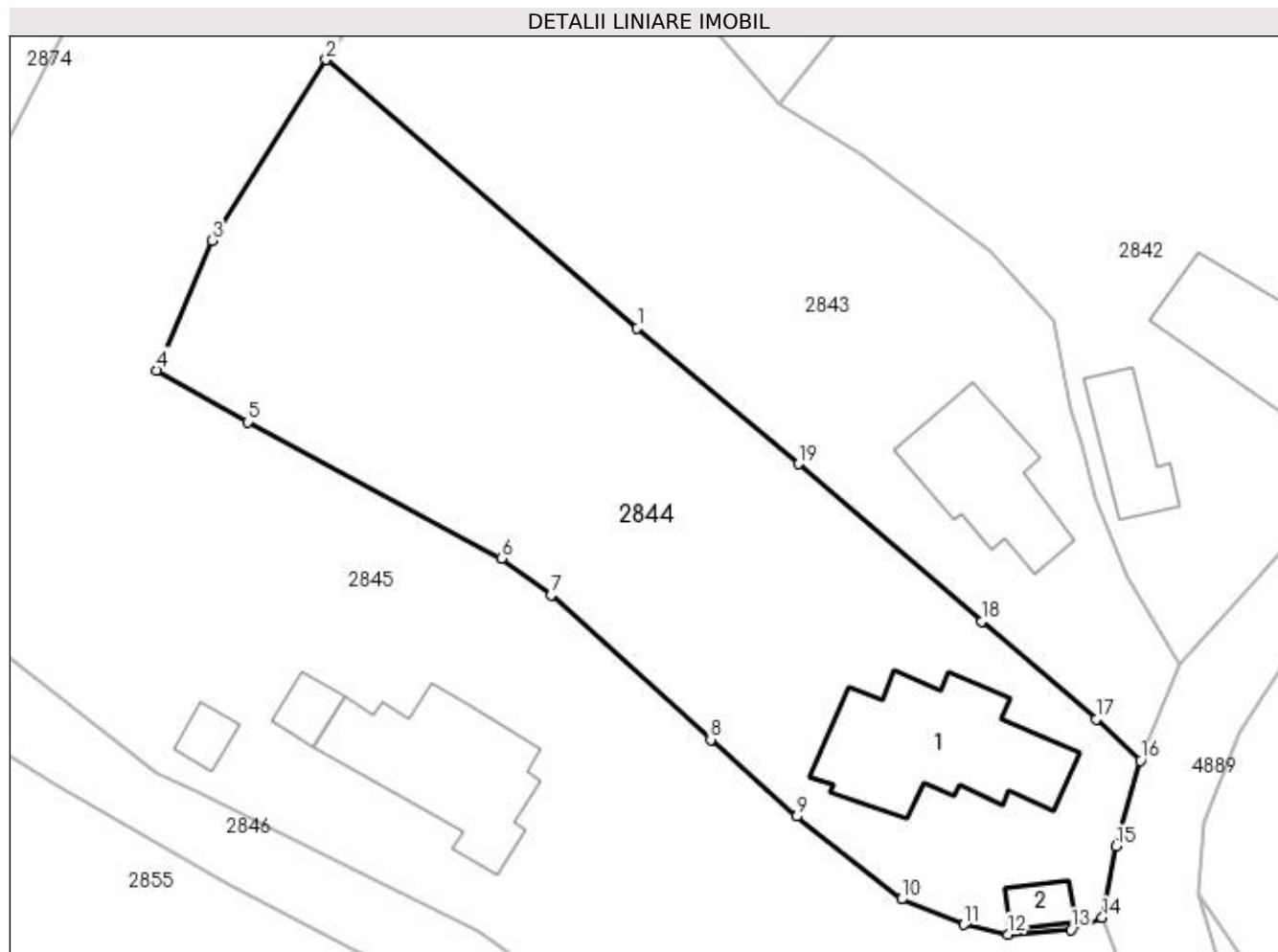
Inscrieri privind dezmembramintele dreptului de proprietate, drepturi reale de garanție și sarcini	Referințe
NU SUNT	

Anexa Nr. 1 La Partea I

Teren

Nr cadastral	Suprafața (mp)*	Observații / Referințe
	Din acte: 1.600 Masurata: 1.901	

* Suprafața este determinată în planul de proiecție Stereo 70.



Date referitoare la teren

Crt	Categorie folosință	Intra vilan	Suprafața (mp)	Tarla	Parcelă	Nr. topo	Observații / Referințe
1	curți constructii	DA	530	21	1369	-	
2	faneata	DA	680	21	1367,1368	-	
3	livada	DA	691	21	1367,1368	-	

Date referitoare la construcții

Crt	Număr	Destinație construcție	Supraf. (mp)	Situație juridică	Observații / Referințe
A1.1		construcții de locuințe	152	Cu acte	Nr. niveluri:2; S. construita la sol:152 mp; S. construita desfasurata:158 mp;
A1.2		construcții anexa	18	Cu acte	Nr. niveluri:1; S. construita la sol:18 mp; S. construita desfasurata:18 mp;

Lungime Segmente

1) Valorile lungimilor segmentelor sunt obținute din proiecție în plan.

Punct început	X / Y	Punct sfârșit	X / Y	Lungime segment (** (m)
1	507.699,901 420.879,44	2	507.675,254 420.900,733	32.571

Punct început	X / Y	Punct sfârșit	X / Y	Lungime segment (** (m)
2	507.675,254 420.900,733	3	507.666,185 420.886,412	16.951
3	507.666,185 420.886,412	4	507.661,808 420.876,128	11.177
4	507.661,808 420.876,128	5	507.669,003 420.872,016	8.287
5	507.669,003 420.872,016	6	507.689,154 420.861,212	22.865
6	507.689,154 420.861,212	7	507.693,065 420.858,303	4.874
7	507.693,065 420.858,303	8	507.705,738 420.846,832	17.094
8	507.705,738 420.846,832	9	507.712,555 420.840,742	9.141
9	507.712,555 420.840,742	10	507.720,861 420.834,188	10.58
10	507.720,861 420.834,188	11	507.725,806 420.832,166	5.342
11	507.725,806 420.832,166	12	507.729,289 420.831,404	3.565
12	507.729,289 420.831,404	13	507.734,305 420.831,788	5.031
13	507.734,305 420.831,788	14	507.736,775 420.832,718	2.639
14	507.736,775 420.832,718	15	507.737,89 420.838,392	5.783
15	507.737,89 420.838,392	16	507.739,814 420.845,174	7.05
16	507.739,814 420.845,174	17	507.736,294 420.848,465	4.819
17	507.736,294 420.848,465	18	507.727,196 420.856,186	11.933
18	507.727,196 420.856,186	19	507.712,697 420.868,682	19.141
19	507.712,697 420.868,682	1	507.699,901 420.879,44	16.717

** Lungimile segmentelor sunt determinate în planul de proiecție Stereo 70 și sunt rotunjite la 1 milimetru.

*** Distanța dintre puncte este formată din segmente cumulate ce sunt mai mici decât valoarea 1 milimetru.



DATE DESPRE IMOBILUL NR. 2845

Oficiul de Cadastru și Publicitate Imobiliară ARGES
Biroul de Cadastru și Publicitate Imobiliară Campulung

A. Partea I. Descrierea imobilului

TEREN Intravilan

Adresa: Loc. Valea Mare Pravat, Nr. 421, Jud. Arges

Nr. Crt	Nr cadastral Nr. topografic	Suprafața* (mp)	Observații / Referințe
A1		Din acte: 3.761 Masurata: 4.098	Sector cadastral:33 Teren imprejmuit;

Construcții

Crt	Nr cadastral Nr. topografic	Adresa	Observații / Referințe
A1.1		Loc. Valea Mare Pravat, Nr. 421, Jud. Arges	Nr. niveluri:2; S. construita la sol:135 mp; S. construita desfasurata:146 mp;
A1.2		Loc. Valea Mare Pravat, Nr. 421, Jud. Arges	Nr. niveluri:1; S. construita la sol:18 mp; S. construita desfasurata:18 mp;
A1.3		Loc. Valea Mare Pravat, Nr. 421, Jud. Arges	Nr. niveluri:1; S. construita la sol:15 mp; S. construita desfasurata:15 mp;
A1.4		Loc. Valea Mare Pravat, Nr. 421, Jud. Arges	Nr. niveluri:1; S. construita la sol:17 mp; S. construita desfasurata:17 mp;

B. Partea II. Proprietari și acte

Inscrieri privitoare la dreptul de proprietate și alte drepturi reale	Referințe	
/		
Act Notarial nr. 20, din 19/01/1995 emis de NOTARIATUL DE STAT LOCAL CÂMPULUNG (Titlu de proprietate nr.36341/03.03.1994/ eliberat de CJPSDPAT ARGES; Certificat de deces nr.9/28.02.2004 eliberat de Primăria Comunei Valea Mare Pravăț);		
B1	Intabulare, drept de PROPRIETATE bun propriu , dobandit prin Succesiune, cota actuala 2/12, cota initiala 2/12 1) CATRINU RODICA , lipsă CNP	A1, A1.1
B2	Intabulare, drept de PROPRIETATE bun propriu , dobandit prin Succesiune, cota actuala 2/12, cota initiala 2/12 1) MĂCĂRESCU VALERIU DEFUNCT:Da	A1, A1.1
B3	Intabulare, drept de PROPRIETATE bun propriu , dobandit prin Succesiune, cota actuala 2/12, cota initiala 2/12 1) MĂCĂRESCU NICOLAE	A1, A1.1
B4	Intabulare, drept de PROPRIETATE bun propriu , dobandit prin Succesiune, cota actuala 2/12, cota initiala 2/12 1) MĂCĂRESCU DUMITRU , lipsă CNP	A1, A1.1
B5	Intabulare, drept de PROPRIETATE bun propriu , dobandit prin Succesiune, cota actuala 2/12, cota initiala 2/12 1) ULUCANU CECILIA , lipsă CNP	A1, A1.1
B6	Intabulare, drept de PROPRIETATE bun propriu , dobandit prin Succesiune, cota actuala 1/12, cota initiala 1/12 1) MĂCĂRESCU DORU VIOREL , lipsă CNP	A1, A1.1
B7	Intabulare, drept de PROPRIETATE bun propriu , dobandit prin Succesiune, cota actuala 1/12, cota initiala 1/12 1) MĂCĂRESCU CONSTANTIN DAN , lipsă CNP	A1, A1.1
Act Normativ nr. 7, din 13/03/1996 emis de PARLAMENT (art. 12 alin. 16);		
B8	Intabulare, drept de PROPRIETATE, dobandit prin Construire, cota actuala 1/1, cota initiala 1/1 1) CATRINU RODICA , lipsă CNP 2) MĂCĂRESCU VALERIU DEFUNCT:Da 3) MĂCĂRESCU NICOLAE 4) MĂCĂRESCU DUMITRU , lipsă CNP 5) ULUCANU CECILIA , lipsă CNP 6) MĂCĂRESCU DORU VIOREL , lipsă CNP 7) MĂCĂRESCU CONSTANTIN DAN , lipsă CNP	A1.2, A1.3, A1.4

C. Partea III. SARCINI .

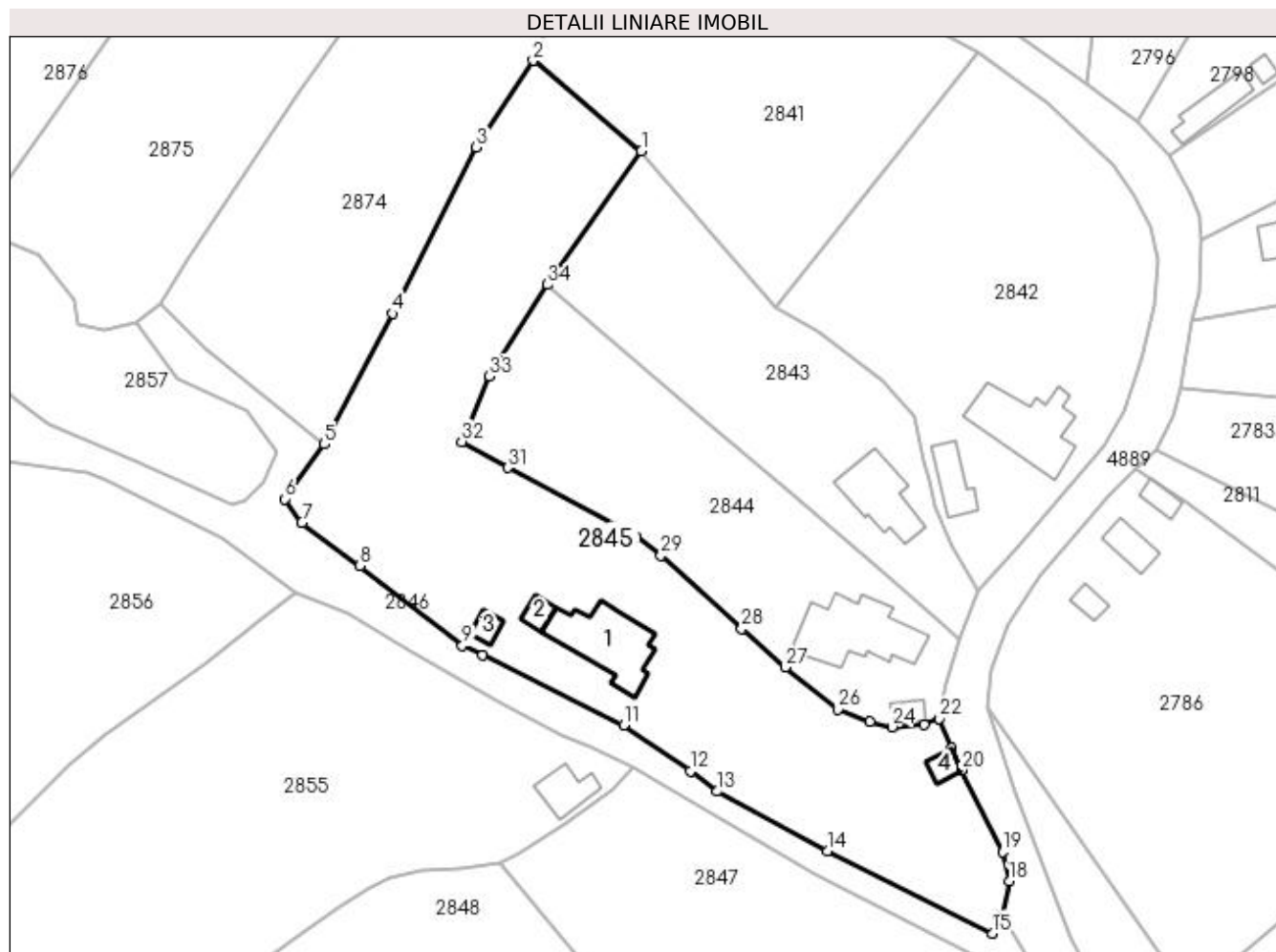
Inscrieri privind dezmembramintele dreptului de proprietate, drepturi reale de garanție și sarcini	Referințe
NU SUNT	

Anexa Nr. 1 La Partea I

Teren

Nr cadastral	Suprafața (mp)*	Observații / Referințe
	Din acte: 3.761 Masurata: 4.098	

* Suprafața este determinată în planul de proiecție Stereo 70.



Date referitoare la teren

Crt	Categorie folosință	Intravilan	Suprafața (mp)	Tarla	Parcelă	Nr. topo	Observații / Referințe
1	curți constructii	DA	473	21	1370,1371	-	
2	faneata	DA	830	21	1372	-	
3	curți constructii	DA	807	21	1373,1374	-	
4	livada	DA	777	21	1374,1375	-	
5	faneata	DA	1.211	21	1375-1377	-	

Date referitoare la construcții

Crt	Număr	Destinație construcție	Supraf. (mp)	Situație juridică	Observații / Referințe
A1.1		construcții de locuințe	135	Cu acte	Nr. niveluri:2; S. construita la sol:135 mp; S. construita desfasurata:146 mp;
A1.2		construcții anexa	18	Cu acte	Nr. niveluri:1; S. construita la sol:18 mp; S. construita desfasurata:18 mp;
A1.3		construcții anexa	15	Cu acte	Nr. niveluri:1; S. construita la sol:15 mp; S. construita desfasurata:15 mp;
A1.4		construcții anexa	17	Cu acte	Nr. niveluri:1; S. construita la sol:17 mp; S. construita desfasurata:17 mp;

Lungime Segmente

1) Valorile lungimilor segmentelor sunt obținute din proiecție în plan.

Punct început	X / Y	Punct sfârșit	X / Y	Lungime segment (** (m)
1	507.689,994 420.921,712	2	507.673,014 420.935,876	22.112
3	507.664,117 420.922,298	4	507.651,006 420.896,208	29.199
5	507.640,292 420.875,73	6	507.634,068 420.867,127	10.618
7	507.636,738 420.863,445	8	507.645,816 420.856,644	11.343
9	507.661,888 420.844,112	10	507.665,084 420.842,658	3.511
11	507.687,257 420.831,692	12	507.697,671 420.824,462	12.678
13	507.701,907 420.821,298	14	507.719,164 420.811,974	19.615
15	507.745,066 420.799,026	16	507.746,334 420.800,409	1.876
17	507.746,76 420.801,743	18	507.747,72 420.807,205	5.546
19	507.746,633 420.811,843	20	507.740,237 420.824,644	14.31
21	507.738,615 420.828,086	22	507.736,775 420.832,718	4.984
23	507.734,305 420.831,788	24	507.729,289 420.831,404	5.031
25	507.725,806 420.832,166	26	507.720,861 420.834,188	5.342
27	507.712,555 420.840,742	28	507.705,738 420.846,832	9.141
29	507.693,065 420.858,303	30	507.689,154 420.861,212	4.874
31	507.669,003 420.872,016	32	507.661,808 420.876,128	8.287
33	507.666,185 420.886,412	34	507.675,254 420.900,733	16.951

Punct început	X / Y	Punct sfârșit	X / Y	Lungime segment (** (m)
2	507.673,014 420.935,876	3	507.664,117 420.922,298	16.233
4	507.651,006 420.896,208	5	507.640,292 420.875,73	23.111
6	507.634,068 420.867,127	7	507.636,738 420.863,445	4.548
8	507.645,816 420.856,644	9	507.661,888 420.844,112	20.38
10	507.665,084 420.842,658	11	507.687,257 420.831,692	24.737
12	507.697,671 420.824,462	13	507.701,907 420.821,298	5.287
14	507.719,164 420.811,974	15	507.745,066 420.799,026	28.958
16	507.746,334 420.800,409	17	507.746,76 420.801,743	1.4
18	507.747,72 420.807,205	19	507.746,633 420.811,843	4.764
20	507.740,237 420.824,644	21	507.738,615 420.828,086	3.805
22	507.736,775 420.832,718	23	507.734,305 420.831,788	2.639
24	507.729,289 420.831,404	25	507.725,806 420.832,166	3.565
26	507.720,861 420.834,188	27	507.712,555 420.840,742	10.58
28	507.705,738 420.846,832	29	507.693,065 420.858,303	17.094
30	507.689,154 420.861,212	31	507.669,003 420.872,016	22.865
32	507.661,808 420.876,128	33	507.666,185 420.886,412	11.177
34	507.675,254 420.900,733	1	507.689,994 420.921,712	25.64

** Lungimile segmentelor sunt determinate în planul de proiecție Stereo 70 și sunt rotunjite la 1 milimetru.

*** Distanța dintre puncte este formată din segmente cumulate ce sunt mai mici decât valoarea 1 milimetru.

**DATE DESPRE IMOBILUL NR. 2846**

Oficiul de Cadastru și Publicitate Imobiliară ARGES
Biroul de Cadastru și Publicitate Imobiliară Campulung

A. Partea I. Descrierea imobilului

TEREN Intravilan

Adresa: Loc. Valea Mare Pravat, Jud. Arges

Nr. Crt	Nr cadastral Nr. topografic	Suprafața* (mp)	Observații / Referințe
A1		1.340	Sector cadastral:33 Teren neimprejmuit;

B. Partea II. Proprietari și acte

Inscrieri privitoare la dreptul de proprietate și alte drepturi reale		Referințe
/		
Act Normativ nr. 7, din 13/03/1996 emis de PARLAMENT (art. 13 alin. 15);		
B1	Inscrierea provizorie, drept de PROPRIETATE, dobandit prin Lege, cota actuala 1/1, cota initiala 1/1 1) COMUNA VALEA MARE PRAVAT, CIF:5010196	A1

C. Partea III. SARCINI .

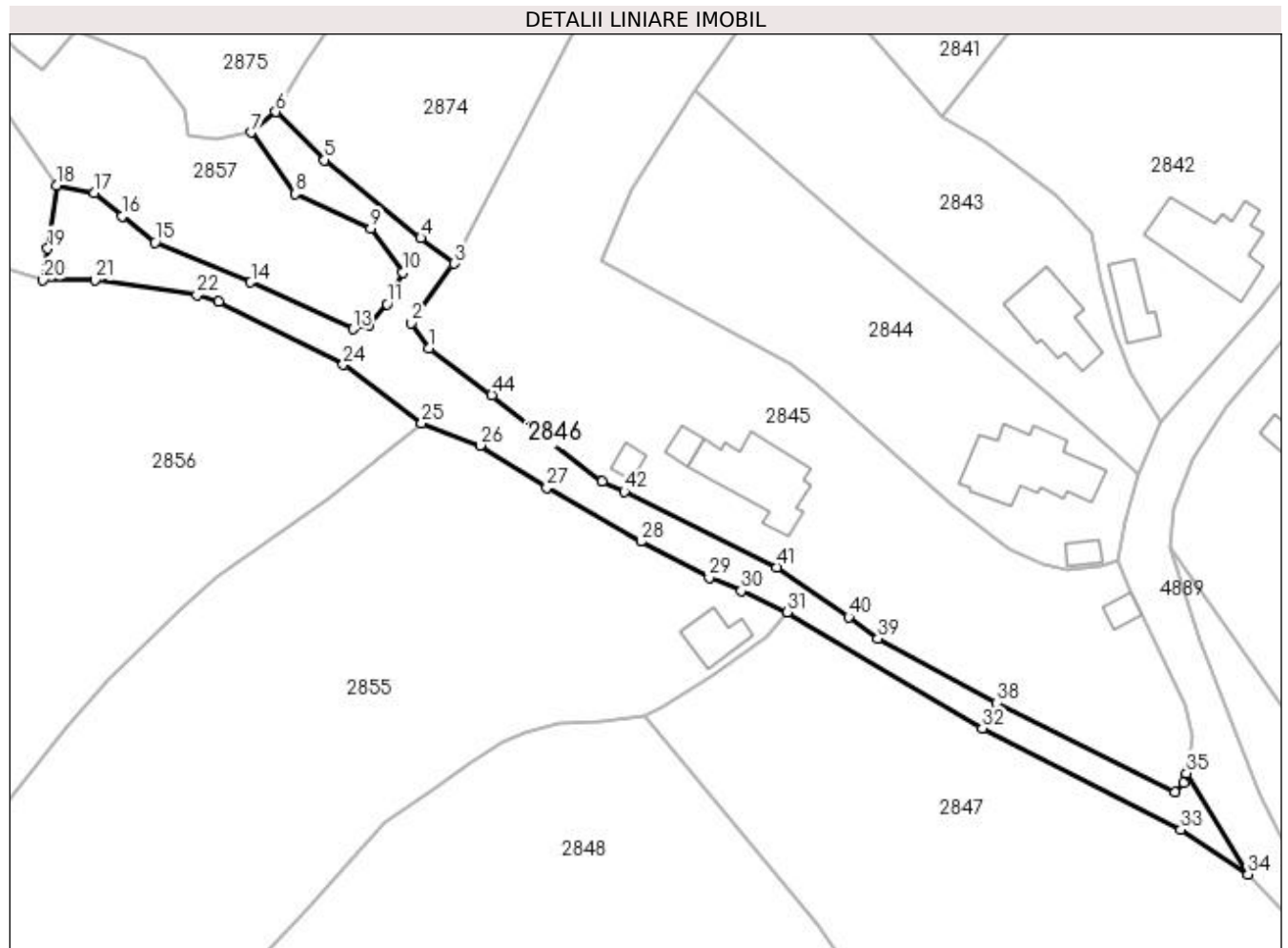
Inscrieri privind dezmembramintele dreptului de proprietate, drepturi reale de garanție și sarcini	Referințe
NU SUNT	

Anexa Nr. 1 La Partea I

Teren

Nr cadastral	Suprafața (mp)*	Observații / Referințe
	1.340	

* Suprafața este determinată în planul de proiecție Stereo 70.



Date referitoare la teren

Crt	Categorie folosință	Intravilan	Suprafața (mp)	Tarla	Parcelă	Nr. topo	Observații / Referințe
1	drum	DA	1.340	21	DC 1221	-	

Lungime Segmente

1) Valorile lungimilor segmentelor sunt obținute din proiecție în plan.

Punct început	X / Y	Punct sfârșit	X / Y	Lungime segment
1	507.636,738 420.863,445	2	507.634,068 420.867,127	4.548
4	507.635,495 420.879,449	5	507.621,534 420.890,767	17.972
7	507.610,815 420.894,765	8	507.617,227 420.885,861	10.972
10	507.632,818 420.874,418	11	507.630,601 420.869,878	5.052
13	507.625,673 420.866,24	14	507.610,801 420.873,021	16.345
16	507.592,072 420.882,581	17	507.588,109 420.886,016	5.244
2	507.634,068 420.867,127	3	507.640,292 420.875,73	10.618
5	507.621,534 420.890,767	6	507.614,423 420.897,76	9.973
8	507.617,227 420.885,861	9	507.628,214 420.880,848	12.077
11	507.630,601 420.869,878	12	507.627,928 420.866,822	4.06
14	507.610,801 420.873,021	15	507.596,91 420.878,821	15.053
17	507.588,109 420.886,016	18	507.582,583 420.887,133	5.638
3	507.640,292 420.875,73	4	507.635,495 420.879,449	6.07
6	507.614,423 420.897,76	7	507.610,815 420.894,765	4.689
9	507.628,214 420.880,848	10	507.632,818 420.874,418	7.908
12	507.627,928 420.866,822	13	507.625,673 420.866,24	2.329
15	507.596,91 420.878,821	16	507.592,072 420.882,581	6.127
18	507.582,583 420.887,133	19	507.581,286 420.877,933	9.291

Punct început	X / Y	Punct sfârșit	X / Y	Lungime segment	Punct început	X / Y	Punct sfârșit	X / Y	Lungime segment	Punct început	X / Y	Punct sfârșit	X / Y	Lungime segment
19	507.581,286 420.877,933	20	507.580,614 420.873,347	4.635	20	507.580,614 420.873,347	21	507.588,148 420.873,338	7.534	21	507.588,148 420.873,338	22	507.602,976 420.871,179	14.984
22	507.602,976 420.871,179	23	507.606,125 420.870,159	3.31	23	507.606,125 420.870,159	24	507.624,226 420.861,051	20.263	24	507.624,226 420.861,051	25	507.635,632 420.852,551	14.225
25	507.635,632 420.852,551	26	507.644,105 420.849,334	9.063	26	507.644,105 420.849,334	27	507.653,8 420.843,202	11.471	27	507.653,8 420.843,202	28	507.667,468 420.835,384	15.746
28	507.667,468 420.835,384	29	507.677,426 420.830,186	11.233	29	507.677,426 420.830,186	30	507.682,055 420.828,231	5.025	30	507.682,055 420.828,231	31	507.688,779 420.825,168	7.389
31	507.688,779 420.825,168	32	507.717,088 420.808,26	32.974	32	507.717,088 420.808,26	33	507.745,92 420.793,574	32.357	33	507.745,92 420.793,574	34	507.755,67 420.787,101	11.703
34	507.755,67 420.787,101	35	507.746,76 420.801,743	17.14	35	507.746,76 420.801,743	36	507.746,334 420.800,409	1.4	36	507.746,334 420.800,409	37	507.745,066 420.799,026	1.876
37	507.745,066 420.799,026	38	507.719,164 420.811,974	28.958	38	507.719,164 420.811,974	39	507.701,907 420.821,298	19.615	39	507.701,907 420.821,298	40	507.697,671 420.824,462	5.287
40	507.697,671 420.824,462	41	507.687,257 420.831,692	12.678	41	507.687,257 420.831,692	42	507.665,084 420.842,658	24.737	42	507.665,084 420.842,658	43	507.661,888 420.844,112	3.511
43	507.661,888 420.844,112	44	507.645,816 420.856,644	20.38	44	507.645,816 420.856,644	1	507.636,738 420.863,445	11.343					

** Lungimile segmentelor sunt determinate în planul de proiecție Stereo 70 și sunt rotunjite la 1 milimetru.

*** Distanța dintre puncte este formată din segmente cumulate ce sunt mai mici decât valoarea 1 milimetru.

**DATE DESPRE IMOBILUL NR. 2847**

Oficiul de Cadastru și Publicitate Imobiliară ARGES
Biroul de Cadastru și Publicitate Imobiliară Campulung

A. Partea I. Descrierea imobilului

TEREN Intravilan

Adresa: Loc. Valea Mare Pravat, Jud. Arges

Nr. Crt	Nr cadastral Nr. topografic	Suprafața* (mp)	Observații / Referințe
A1		4.618	Sector cadastral:33 Teren imprejmuit;

B. Partea II. Proprietari și acte

Inscrieri privitoare la dreptul de proprietate și alte drepturi reale		Referințe
/		
Act Normativ nr. 7, din 13/03/1996 emis de PARLAMENT (art. 13 alin. 15);		
B1	Inscrierea provizorie, drept de PROPRIETATE, dobandit prin Lege, cota actuala 1/1, cota initiala 1/1 1) COMUNA VALEA MARE PRAVAT, CIF:5010196	A1

C. Partea III. SARCINI .

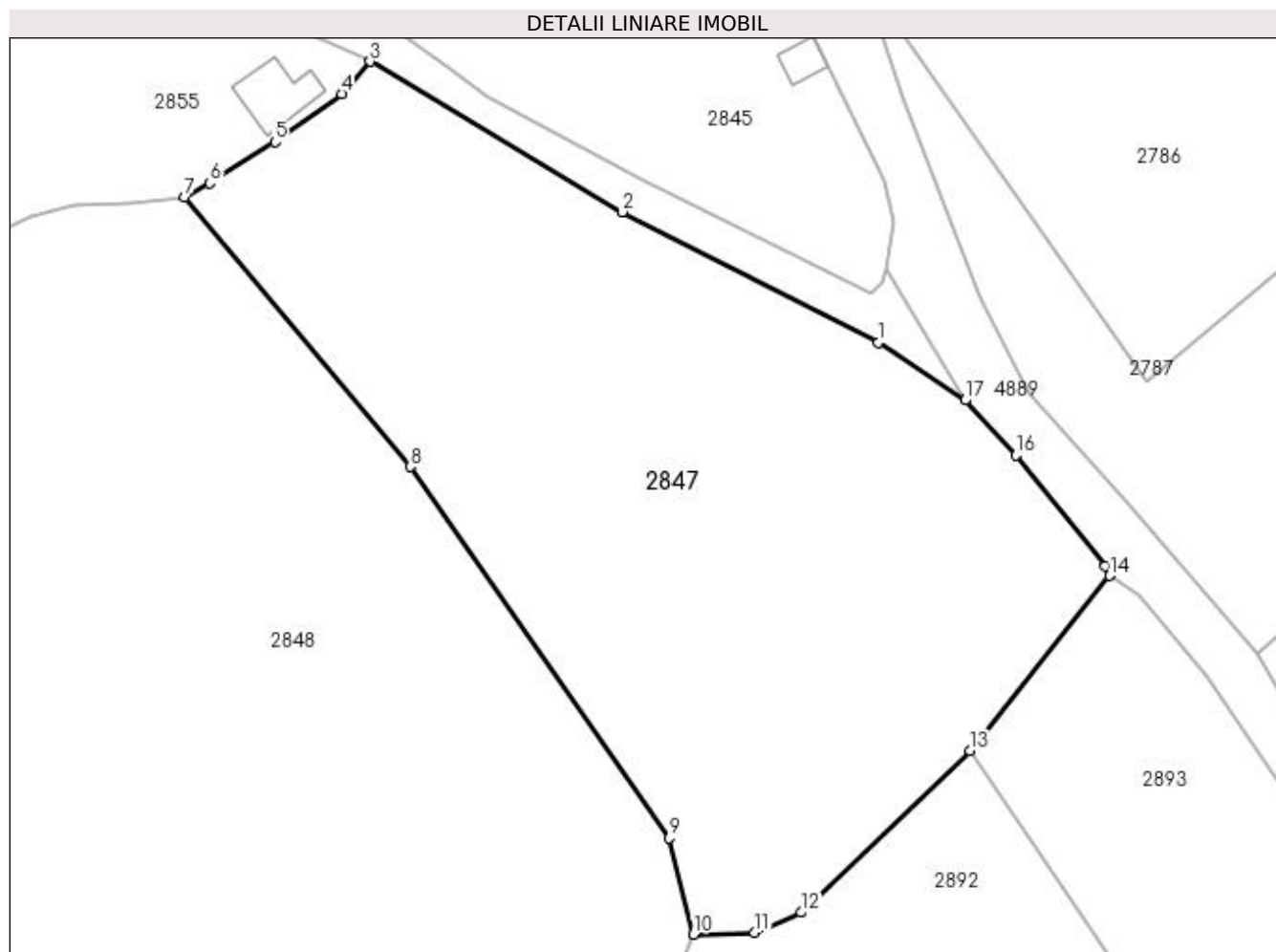
Inscrieri privind dezmembramintele dreptului de proprietate, drepturi reale de garanție și sarcini	Referințe
NU SUNT	

Anexa Nr. 1 La Partea I

Teren

Nr cadastral	Suprafața (mp)*	Observații / Referințe
	4.618	

* Suprafața este determinată în planul de proiecție Stereo 70.



Date referitoare la teren

Crt	Categorie folosință	Intravilan	Suprafața (mp)	Tarla	Parcelă	Nr. topo	Observații / Referințe
1	faneata	DA	4.618	22	1441,1442	-	

Lungime Segmente

1) Valorile lungimilor segmentelor sunt obținute din proiecție în plan.

Punct început	X / Y	Punct sfârșit	X / Y	Lungime segment (** (m)
1	507.745,92 420.793,574	2	507.717,088 420.808,26	32.357
2	507.717,088 420.808,26	3	507.688,779 420.825,168	32.974
3	507.688,779 420.825,168	4	507.685,569 420.821,545	4.84
4	507.685,569 420.821,545	5	507.678,078 420.816,122	9.248
5	507.678,078 420.816,122	6	507.670,718 420.811,513	8.684

Punct început	X / Y	Punct sfârșit	X / Y	Lungime segment (** (m)
6	507.670,718 420.811,513	7	507.667,93 420.809,959	3.192
7	507.667,93 420.809,959	8	507.693,291 420.779,602	39.557
8	507.693,291 420.779,602	9	507.722,376 420.737,886	50.854
9	507.722,376 420.737,886	10	507.725,14 420.727,07	11.164
10	507.725,14 420.727,07	11	507.732,019 420.727,277	6.882
11	507.732,019 420.727,277	12	507.737,219 420.729,526	5.666
12	507.737,219 420.729,526	13	507.756,256 420.747,688	26.311
13	507.756,256 420.747,688	14	507.771,902 420.767,393	25.161
14	507.771,902 420.767,393	15	507.771,457 420.768,462	1.158
15	507.771,457 420.768,462	16	507.761,409 420.780,904	15.993
16	507.761,409 420.780,904	17	507.755,67 420.787,101	8.446
17	507.755,67 420.787,101	1	507.745,92 420.793,574	11.703

** Lungimile segmentelor sunt determinate în planul de proiecție Stereo 70 și sunt rotunjite la 1 milimetru.

*** Distanța dintre puncte este formată din segmente cumulate ce sunt mai mici decât valoarea 1 milimetru.

**DATE DESPRE IMOBILUL NR. 2848**

Oficiul de Cadastru și Publicitate Imobiliară ARGES
Biroul de Cadastru și Publicitate Imobiliară Campulung

A. Partea I. Descrierea imobilului

TEREN Intravilan

Nr. CF vechi:224
Nr. cadastral vechi:352

Adresa: Loc. Valea Mare Pravat, Jud. Arges, punct Cojanu

Nr. Crt	Nr cadastral Nr. topografic	Suprafața* (mp)	Observații / Referințe
A1	81994	Din acte: 11.667 Masurata: 12.127	Sector cadastral:33 Teren imprejmuit;

B. Partea II. Proprietari și acte

Inscrieri privitoare la dreptul de proprietate și alte drepturi reale		Referințe
2198 / 18/06/2003		
Act Notarial nr. 1949, din 12/06/2003 emis de BNP TULUCA FILOFTEIA;		
B1	Intabulare, drept de PROPRIETATE, dobandit prin Conventie, cota actuala 1/1, cota initiala 1/1 1) DOBRESCU LIVIU 2) DOBRESCU LIGIA-ILEANA	A1

C. Partea III. SARCINI .

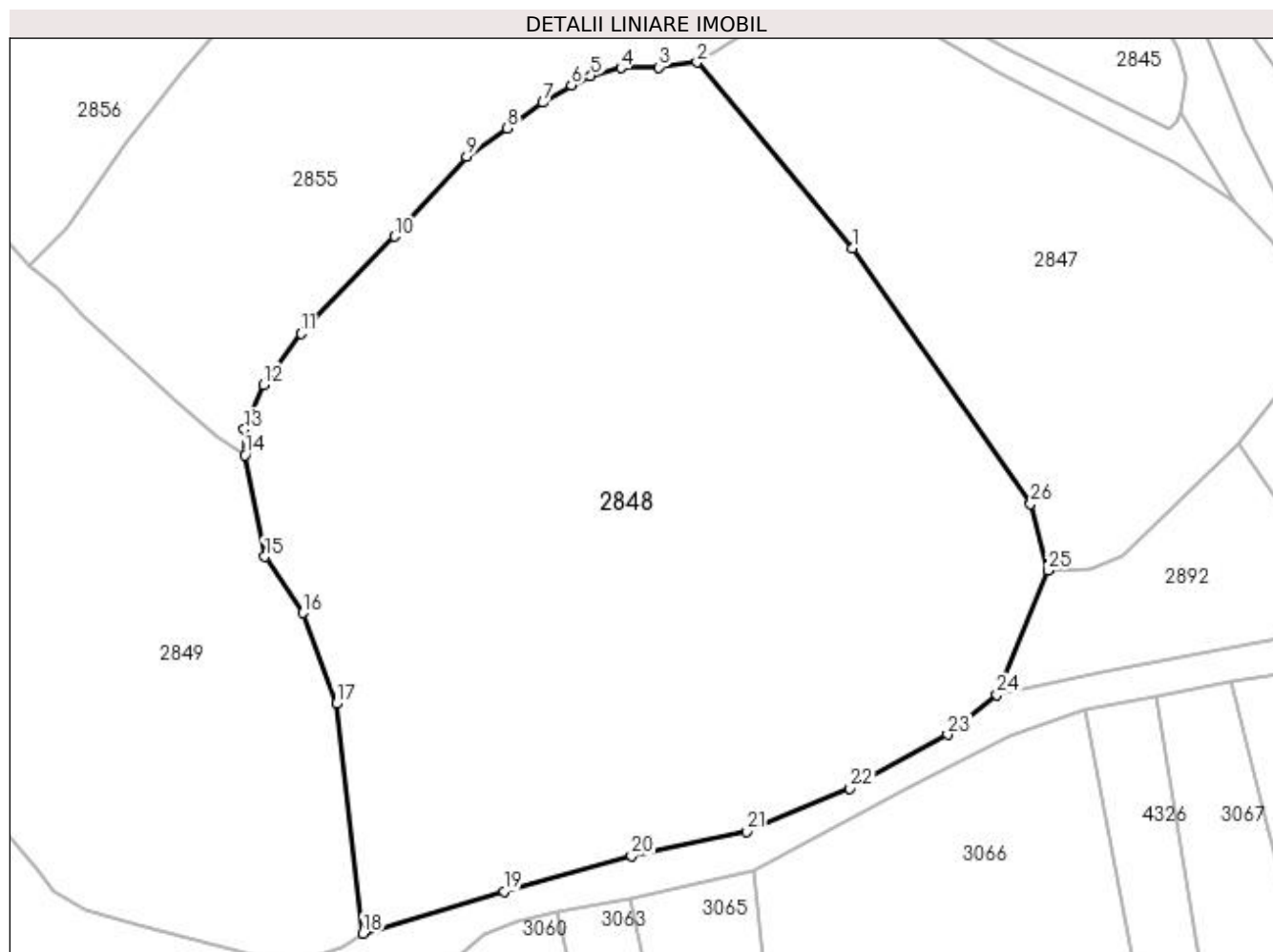
Inscrieri privind dezmembramintele dreptului de proprietate, drepturi reale de garanție și sarcini	Referințe
NU SUNT	

Anexa Nr. 1 La Partea I

Teren

Nr cadastral	Suprafața (mp)*	Observații / Referințe
81994	Din acte: 11.667 Masurata: 12.127	

* Suprafața este determinată în planul de proiecție Stereo 70.



Date referitoare la teren

Crt	Categorie folosință	Intra vilan	Suprafața (mp)	Tarla	Parcelă	Nr. topo	Observații / Referințe
1	faneata	DA	12.127	22	1441,1445-1447	-	

Lungime Segmente

1) Valorile lungimilor segmentelor sunt obținute din proiecție în plan.

Punct început	X / Y	Punct sfârșit	X / Y	Lungime segment (** (m)
1	507.693,291 420.779,602	2	507.667,93 420.809,959	39.557
3	507.661,655 420.809,155	4	507.655,466 420.809,025	6.19
5	507.650,552 420.807,767	6	507.647,397 420.806,223	3.513
7	507.642,746 420.803,369	8	507.636,955 420.799,237	7.114

Punct început	X / Y	Punct sfârșit	X / Y	Lungime segment (** (m)
2	507.667,93 420.809,959	3	507.661,655 420.809,155	6.326
4	507.655,466 420.809,025	5	507.650,552 420.807,767	5.072
6	507.647,397 420.806,223	7	507.642,746 420.803,369	5.457
8	507.636,955 420.799,237	9	507.630,338 420.794,545	8.112

Punct început	X / Y	Punct sfârșit	X / Y	Lungime segment (** (m)
9	507.630,338 420.794,545	10	507.618,559 420.781,54	17.546
11	507.603,281 420.765,691	12	507.597,104 420.757,341	10.386
13	507.594,038 420.750,043	14	507.594,143 420.745,882	4.162
15	507.597,356 420.729,265	16	507.603,599 420.720,081	11.105
17	507.609,02 420.705,29	18	507.613,387 420.667,789	37.754
19	507.636,382 420.674,678	20	507.657,217 420.680,426	21.613
21	507.675,955 420.684,427	22	507.692,895 420.691,476	18.348
23	507.708,83 420.700,236	24	507.716,854 420.706,759	10.341
25	507.725,14 420.727,07	26	507.722,376 420.737,886	11.164

Punct început	X / Y	Punct sfârșit	X / Y	Lungime segment (** (m)
10	507.618,559 420.781,54	11	507.603,281 420.765,691	22.014
12	507.597,104 420.757,341	13	507.594,038 420.750,043	7.916
14	507.594,143 420.745,882	15	507.597,356 420.729,265	16.925
16	507.603,599 420.720,081	17	507.609,02 420.705,29	15.753
18	507.613,387 420.667,789	19	507.636,382 420.674,678	24.005
20	507.657,217 420.680,426	21	507.675,955 420.684,427	19.16
22	507.692,895 420.691,476	23	507.708,83 420.700,236	18.184
24	507.716,854 420.706,759	25	507.725,14 420.727,07	21.936
26	507.722,376 420.737,886	1	507.693,291 420.779,602	50.854

** Lungimile segmentelor sunt determinate în planul de proiecție Stereo 70 și sunt rotunjite la 1 milimetru.

*** Distanța dintre puncte este formată din segmente cumulate ce sunt mai mici decât valoarea 1 milimetru.

**DATE DESPRE IMOBILUL NR. 2849**

Oficiul de Cadastru și Publicitate Imobiliară ARGES
Biroul de Cadastru și Publicitate Imobiliară Campulung

A. Partea I. Descrierea imobilului

TEREN Intravilan

Adresa: Loc. Valea Mare Pravat, Jud. Arges

Nr. Crt	Nr cadastral Nr. topografic	Suprafața* (mp)	Observații / Referințe
A1		Din acte: 9.551 Masurata: 9.704	Sector cadastral:33 Teren imprejmuit;

B. Partea II. Proprietari și acte

Inscrieri privitoare la dreptul de proprietate și alte drepturi reale		Referințe
/		
Act Administrativ nr. 825, din 11/06/2007 emis de CJPSDPAT ARGES;		
B1	Intabulare, drept de PROPRIETATE, dobandit prin Reconstituire, cota actuala 1/1, cota initiala 1/1 1) BUTOI MARCELA , lipsă CNP	A1

C. Partea III. SARCINI .

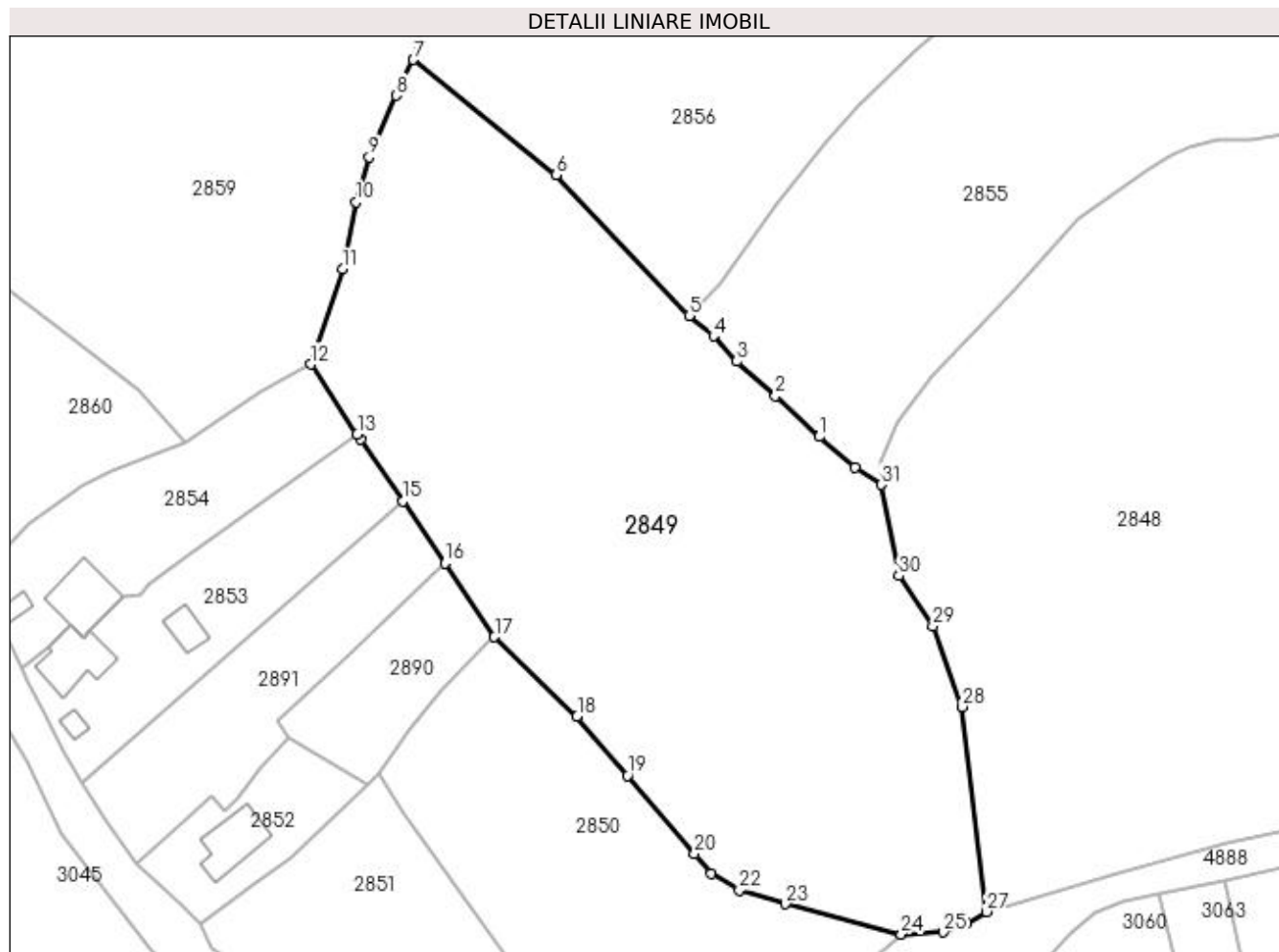
Inscrieri privind dezmembramintele dreptului de proprietate, drepturi reale de garanție și sarcini	Referințe
NU SUNT	

Anexa Nr. 1 La Partea I

Teren

Nr cadastral	Suprafața (mp)*	Observații / Referințe
	Din acte: 9.551 Masurata: 9.704	

* Suprafața este determinată în planul de proiecție Stereo 70.



Date referitoare la teren

Crt	Categorie folosință	Intra vilan	Suprafața (mp)	Tarla	Parcelă	Nr. topo	Observații / Referințe
1	faneata	DA	9.704	22	1448-1450	-	

Lungime Segmente

1) Valorile lungimilor segmentelor sunt obținute din proiecție în plan.

Punct început	X / Y	Punct sfârșit	X / Y	Lungime segment (** (m)
1	507.582,829 420.754,674	2	507.574,798 420.762,1	10.938
3	507.567,738 420.768,476	4	507.563,468 420.773,095	6.29
5	507.559,003 420.776,792	6	507.534,706 420.802,572	35.425
7	507.508,548 420.823,631	8	507.505,373 420.817,077	7.283
9	507.500,491 420.805,8	10	507.498,122 420.797,602	8.533

Punct început	X / Y	Punct sfârșit	X / Y	Lungime segment (** (m)
2	507.574,798 420.762,1	3	507.567,738 420.768,476	9.513
4	507.563,468 420.773,095	5	507.559,003 420.776,792	5.797
6	507.534,706 420.802,572	7	507.508,548 420.823,631	33.582
8	507.505,373 420.817,077	9	507.500,491 420.805,8	12.288
10	507.498,122 420.797,602	11	507.495,562 420.785,325	12.541

Punct început	X / Y	Punct sfârșit	X / Y	Lungime segment (** (m)	Punct început	X / Y	Punct sfârșit	X / Y	Lungime segment (** (m)
11	507.495,562 420.785,325	12	507.489,82 420.767,939	18.31	12	507.489,82 420.767,939	13	507.498,276 420.755,108	15.367
13	507.498,276 420.755,108	14	507.498,899 420.754,162	1.133	14	507.498,899 420.754,162	15	507.506,602 420.742,843	13.691
15	507.506,602 420.742,843	16	507.514,305 420.731,523	13.692	16	507.514,305 420.731,523	17	507.523,389 420.718,047	16.252
17	507.523,389 420.718,047	18	507.538,523 420.703,574	20.941	18	507.538,523 420.703,574	19	507.547,742 420.692,681	14.271
19	507.547,742 420.692,681	20	507.560,011 420.678,451	18.789	20	507.560,011 420.678,451	21	507.563,001 420.674,69	4.805
21	507.563,001 420.674,69	22	507.568,206 420.671,729	5.988	22	507.568,206 420.671,729	23	507.576,634 420.669,241	8.788
23	507.576,634 420.669,241	24	507.597,842 420.663,656	21.931	24	507.597,842 420.663,656	25	507.605,497 420.664,077	7.667
25	507.605,497 420.664,077	26	507.609,857 420.665,578	4.611	26	507.609,857 420.665,578	27	507.613,387 420.667,789	4.165
27	507.613,387 420.667,789	28	507.609,02 420.705,29	37.754	28	507.609,02 420.705,29	29	507.603,599 420.720,081	15.753
29	507.603,599 420.720,081	30	507.597,356 420.729,265	11.105	30	507.597,356 420.729,265	31	507.594,143 420.745,882	16.925
31	507.594,143 420.745,882	32	507.589,318 420.749,012	5.751	32	507.589,318 420.749,012	1	507.582,829 420.754,674	8.612

** Lungimile segmentelor sunt determinate în planul de proiecție Stereo 70 și sunt rotunjite la 1 milimetru.

*** Distanța dintre puncte este formată din segmente cumulate ce sunt mai mici decât valoarea 1 milimetru.

**DATE DESPRE IMOBILUL NR. 2850**

Oficiul de Cadastru și Publicitate Imobiliară ARGES
Biroul de Cadastru și Publicitate Imobiliară Campulung

A. Partea I. Descrierea imobilului

TEREN Intravilan

Nr. cadastral vechi:1080

Adresa: Loc. Pietroasa, Jud. Arges

Nr. Crt	Nr cadastral Nr. topografic	Suprafața* (mp)	Observații / Referințe
A1		3.108	Sector cadastral:33 Teren imprejmuit;

B. Partea II. Proprietari și acte

Inscrieri privitoare la dreptul de proprietate și alte drepturi reale		Referințe
/		
Act Normativ nr. 7, din 13/03/1996 emis de PARLAMENT (art. 13 alin. 15);		
B1	Inscrierea provizorie, drept de PROPRIETATE, dobandit prin Lege, cota actuala 1/1, cota initiala 1/1 1) COMUNA VALEA MARE PRAVAT, CIF:5010196	A1

C. Partea III. SARCINI .

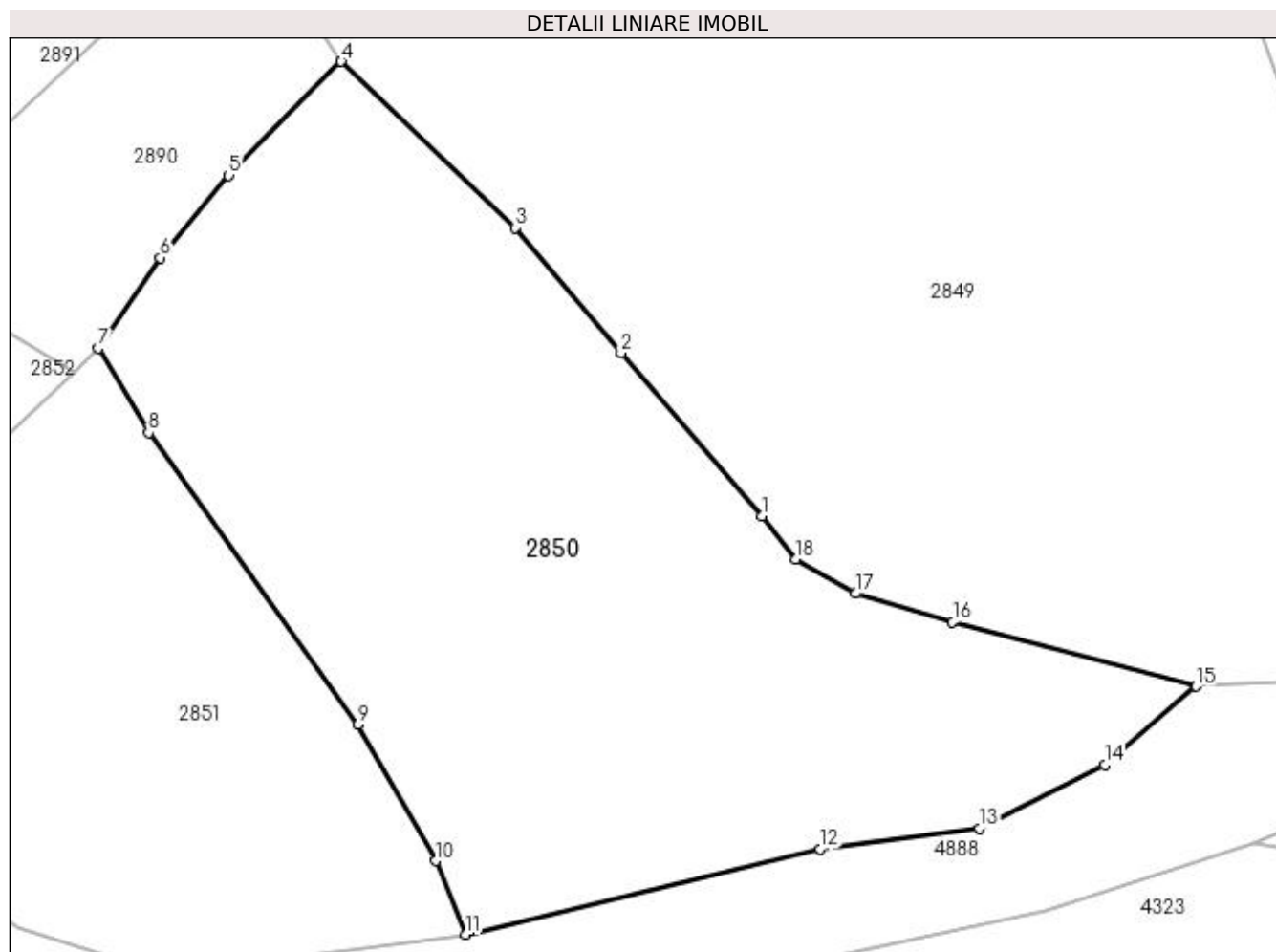
Inscrieri privind dezmembramintele dreptului de proprietate, drepturi reale de garanție și sarcini	Referințe
NU SUNT	

Anexa Nr. 1 La Partea I

Teren

Nr cadastral	Suprafața (mp)*	Observații / Referințe
	3.108	

* Suprafața este determinată în planul de proiecție Stereo 70.



Date referitoare la teren

Crt	Categorie folosință	Intravilan	Suprafața (mp)	Tarla	Parcelă	Nr. topo	Observații / Referințe
1	faneata	DA	3.108	6	128,128/1, 129	-	

Lungime Segmente

1) Valorile lungimilor segmentelor sunt obținute din proiecție în plan.

Punct început	X / Y	Punct sfârșit	X / Y	Lungime segment (** (m)
1	507.560,011 420.678,451	2	507.547,742 420.692,681	18.789
2	507.547,742 420.692,681	3	507.538,523 420.703,574	14.271
3	507.538,523 420.703,574	4	507.523,389 420.718,047	20.941
4	507.523,389 420.718,047	5	507.513,593 420.708,131	13.939
5	507.513,593 420.708,131	6	507.507,639 420.700,963	9.318

Punct început	X / Y	Punct sfârșit	X / Y	Lungime segment (** (m)
6	507.507,639 420.700,963	7	507.502,214 420.693,081	9.569
7	507.502,214 420.693,081	8	507.506,606 420.685,73	8.563
8	507.506,606 420.685,73	9	507.524,867 420.660,354	31.263
9	507.524,867 420.660,354	10	507.531,614 420.648,465	13.67
10	507.531,614 420.648,465	11	507.534,191 420.642,059	6.905
11	507.534,191 420.642,059	12	507.565,102 420.649,483	31.79
12	507.565,102 420.649,483	13	507.578,946 420.651,265	13.958
13	507.578,946 420.651,265	14	507.589,887 420.656,83	12.275
14	507.589,887 420.656,83	15	507.597,842 420.663,656	10.482
15	507.597,842 420.663,656	16	507.576,634 420.669,241	21.931
16	507.576,634 420.669,241	17	507.568,206 420.671,729	8.788
17	507.568,206 420.671,729	18	507.563,001 420.674,69	5.988
18	507.563,001 420.674,69	1	507.560,011 420.678,451	4.805

** Lungimile segmentelor sunt determinate în planul de proiecție Stereo 70 și sunt rotunjite la 1 milimetru.

*** Distanța dintre puncte este formată din segmente cumulate ce sunt mai mici decât valoarea 1 milimetru.

**DATE DESPRE IMOBILUL NR. 2851**

Oficiul de Cadastru și Publicitate Imobiliară ARGES
Biroul de Cadastru și Publicitate Imobiliară Campulung

A. Partea I. Descrierea imobilului

TEREN Intravilan

Nr. CF vechi:304
Nr. cadastral vechi:453

Adresa: Loc. Valea Mare Pravat, Jud. Arges, pct SELARI

Nr. Crt	Nr cadastral Nr. topografic	Suprafața* (mp)	Observații / Referințe
A1	81917	Din acte: 1.813 Masurata: 1.838	Sector cadastral:33 Teren imprejmuit;

B. Partea II. Proprietari și acte

Inscrieri privitoare la dreptul de proprietate și alte drepturi reale		Referințe
4598 / 16/11/2004		
Act Notarial nr. 2458, din 15/11/2004 emis de notar public Zipisi Cornelia;		
B1	Intabulare, drept de PROPRIETATE, dobandit prin Conventie, cota actuala 1/1, cota initiala 1/1 1) ULEIA FLORIN, lipsă CNP 2) ULEIA DANIELA, sotii, lipsă CNP	A1

C. Partea III. SARCINI

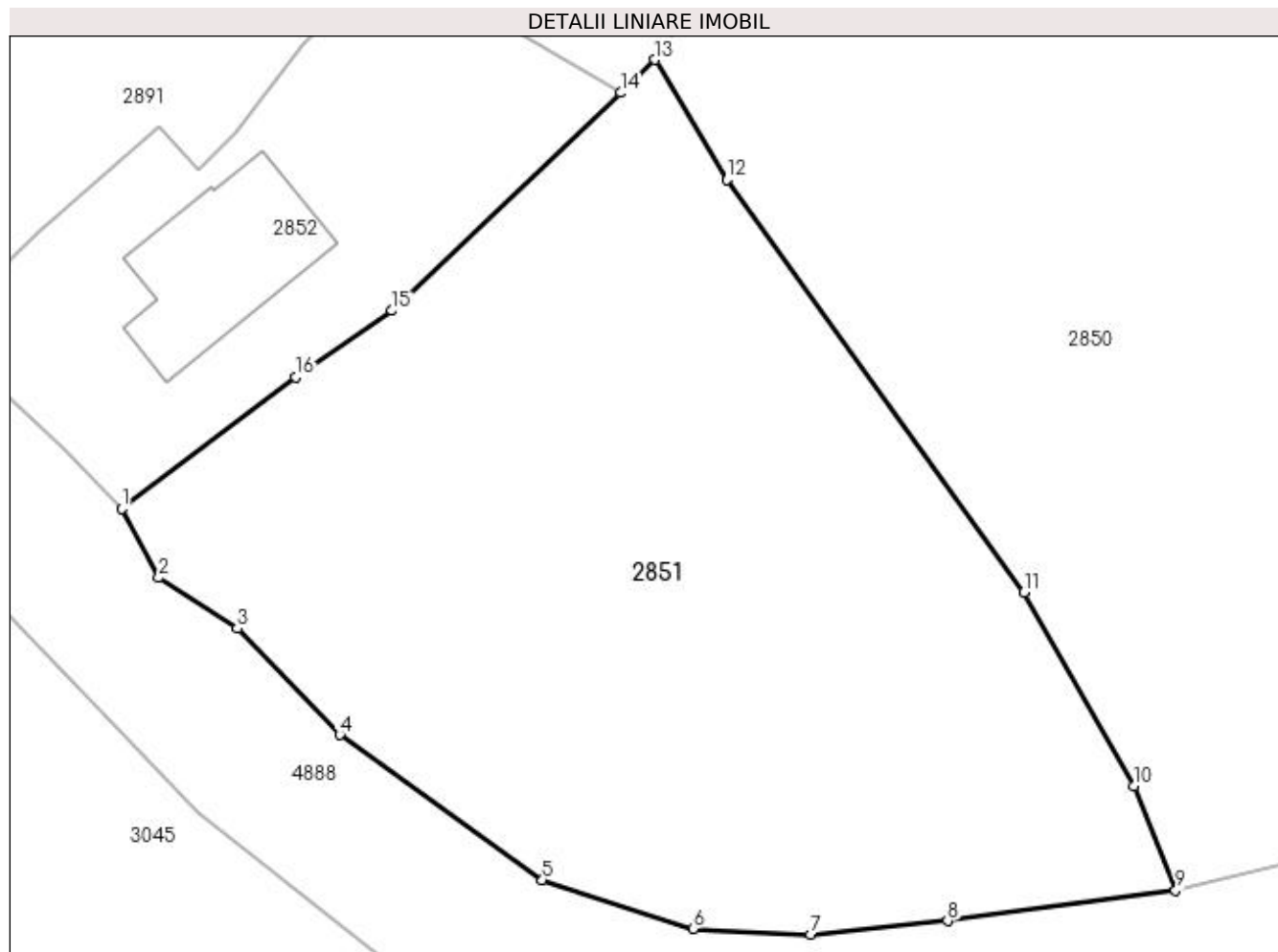
Inscrieri privind dezmembramintele dreptului de proprietate, drepturi reale de garanție și sarcini		Referințe
4598 / 16/11/2004		
Act Notarial nr. 2458, din 15/11/2004 emis de notar public Zipisi Cornelia;		
C1	Intabulare, drept de UZUFRACT VIAGER, dobandit prin Conventie, cota actuala 1/1, cota initiala 1/1 1) ULEIA ION 2) ULEIA ION DAN, lipsă CNP	A1

Anexa Nr. 1 La Partea I

Teren

Nr cadastral	Suprafața (mp)*	Observații / Referințe
81917	Din acte: 1.813 Masurata: 1.838	

* Suprafața este determinată în planul de proiecție Stereo 70.



Date referitoare la teren

Crt	Categorie folosință	Intra vilan	Suprafața (mp)	Tarla	Parcelă	Nr. topo	Observații / Referințe
1	faneata	DA	1.838	6	128,128/1	-	

Lungime Segmente

1) Valorile lungimilor segmentelor sunt obținute din proiecție în plan.

Punct început	X / Y	Punct sfârșit	X / Y	Lungime segment (** (m)
1	507.469,436 420.665,499	2	507.471,718 420.661,27	4.805
2	507.471,718 420.661,27	3	507.476,543 420.658,151	5.745
3	507.476,543 420.658,151	4	507.482,842 420.651,615	9.077
4	507.482,842 420.651,615	5	507.495,289 420.642,691	15.316
5	507.495,289 420.642,691	6	507.504,56 420.639,718	9.736

Punct început	X / Y	Punct sfârșit	X / Y	Lungime segment (** (m)
6	507.504,56 420.639,718	7	507.511,763 420.639,363	7.212
7	507.511,763 420.639,363	8	507.520,185 420.640,186	8.462
8	507.520,185 420.640,186	9	507.534,191 420.642,059	14.131
9	507.534,191 420.642,059	10	507.531,614 420.648,465	6.905
10	507.531,614 420.648,465	11	507.524,867 420.660,354	13.67
11	507.524,867 420.660,354	12	507.506,606 420.685,73	31.263
12	507.506,606 420.685,73	13	507.502,214 420.693,081	8.563
13	507.502,214 420.693,081	14	507.500,089 420.691,054	2.937
14	507.500,089 420.691,054	15	507.486,05 420.677,666	19.399
15	507.486,05 420.677,666	16	507.480,119 420.673,574	7.206
16	507.480,119 420.673,574	1	507.469,436 420.665,499	13.391

** Lungimile segmentelor sunt determinate în planul de proiecție Stereo 70 și sunt rotunjite la 1 milimetru.

*** Distanța dintre puncte este formată din segmente cumulate ce sunt mai mici decât valoarea 1 milimetru.

**DATE DESPRE IMOBILUL NR. 2852**

Oficiul de Cadastru și Publicitate Imobiliară ARGES
Biroul de Cadastru și Publicitate Imobiliară Campulung

A. Partea I. Descrierea imobilului

TEREN Intravilan

Adresa: Loc. Pietroasa, Nr. 95, Jud. Arges

Nr. Crt	Nr cadastral Nr. topografic	Suprafața* (mp)	Observații / Referințe
A1		Din acte: 560 Masurata: 606	Sector cadastral:33 Teren imprejmuit;

Construcții

Crt	Nr cadastral Nr. topografic	Adresa	Observații / Referințe
A1.1		Loc. Pietroasa, Nr. 95, Jud. Arges	Nr. niveluri:2; S. construita la sol:93 mp; S. construita desfasurata:157 mp;

B. Partea II. Proprietari și acte

Inscrieri privitoare la dreptul de proprietate și alte drepturi reale		Referințe
/		
Act Notarial nr. 1548, din 23/05/1997 emis de NP TULUCA FILOFTEIA;		
B1	Intabulare, drept de PROPRIETATE bun comun , dobandit prin Conventie, cota actuala 1/1, cota initiala 1/1 1) BĂLAN IONUȚ VALENTIN 2) BĂLAN MIRELA, soți	A1
Act Normativ nr. 7, din 13/03/1996 emis de PARLAMENT (art. 12 alin. 16);		
B2	Intabulare, drept de PROPRIETATE, dobandit prin Construire, cota actuala 1/1, cota initiala 1/1 1) BĂLAN IONUȚ VALENTIN 2) BĂLAN MIRELA	A1.1

C. Partea III. SARCINI .

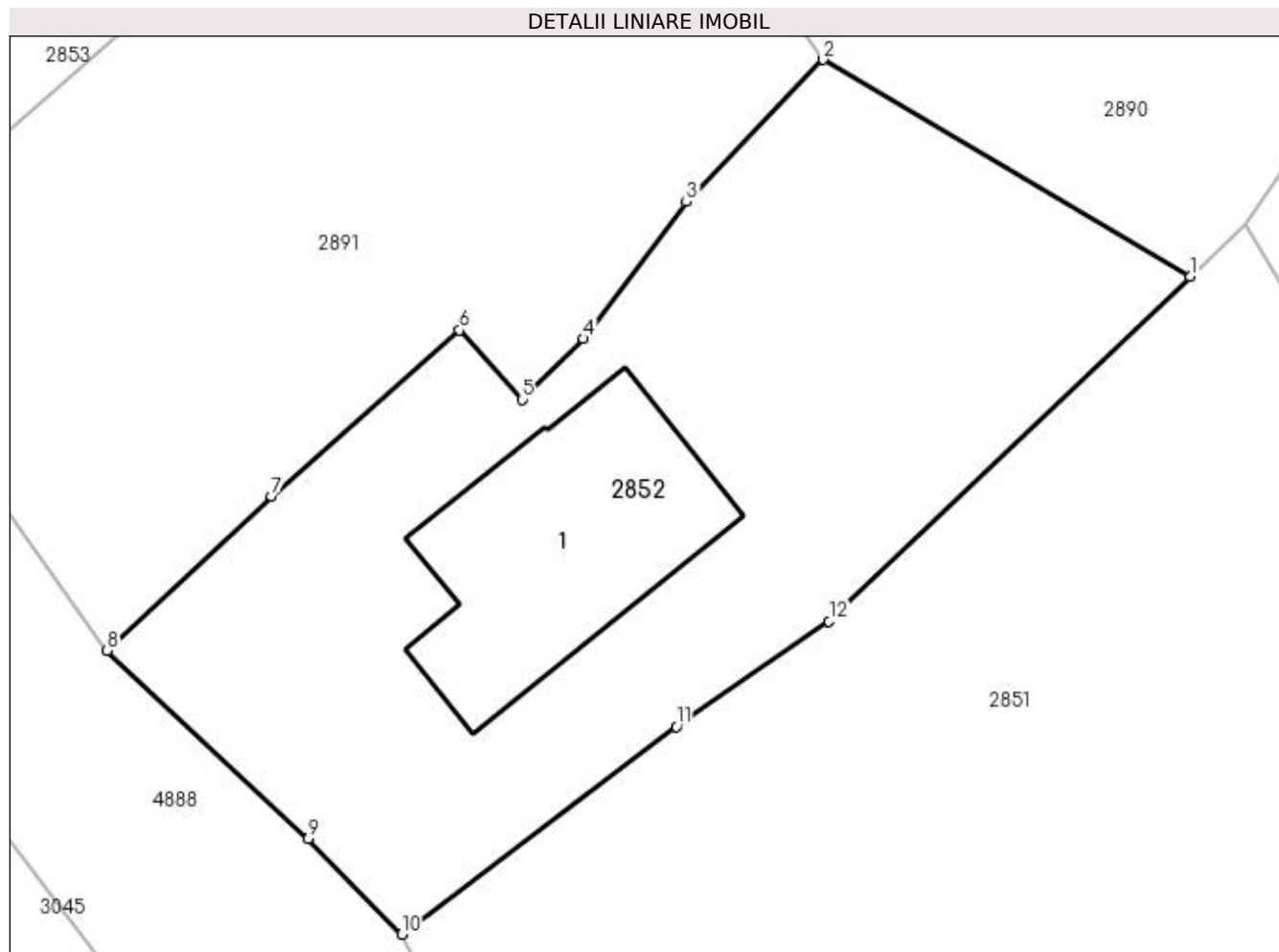
Inscrieri privind dezmembramintele dreptului de proprietate, drepturi reale de garanție și sarcini	Referințe
NU SUNT	

Anexa Nr. 1 La Partea I

Teren

Nr cadastral	Suprafața (mp)*	Observații / Referințe
	Din acte: 560 Masurata: 606	

* Suprafața este determinată în planul de proiecție Stereo 70.



Date referitoare la teren

Crt	Categorie folosință	Intra vilan	Suprafața (mp)	Tarla	Parcelă	Nr. topo	Observații / Referințe
1	curți constructii	DA	606	6	130-132	-	

Date referitoare la construcții

Crt	Număr	Destinație construcție	Supraf. (mp)	Situație juridică	Observații / Referințe
A1.1		construcții de locuințe	93	Cu acte	Nr. niveluri:2; S. construita la sol:93 mp; S. construita desfasurata:157 mp;

Lungime Segmente

1) Valorile lungimilor segmentelor sunt obținute din proiecție în plan.

Punct început	X / Y	Punct sfârșit	X / Y	Lungime segment (** (m)
1	507.500,089 420.691,054	2	507.485,82 420.699,486	16.574
2	507.485,82 420.699,486	3	507.480,503 420.693,968	7.663
3	507.480,503 420.693,968	4	507.476,499 420.688,648	6.658

Punct început	X / Y	Punct sfârșit	X / Y	Lungime segment (** (m)
4	507.476,499 420.688,648	5	507.474,117 420.686,284	3.356
5	507.474,117 420.686,284	6	507.471,694 420.688,98	3.625
6	507.471,694 420.688,98	7	507.464,384 420.682,526	9.751
7	507.464,384 420.682,526	8	507.457,989 420.676,517	8.775
8	507.457,989 420.676,517	9	507.465,817 420.669,215	10.705
9	507.465,817 420.669,215	10	507.469,436 420.665,499	5.187
10	507.469,436 420.665,499	11	507.480,119 420.673,574	13.391
11	507.480,119 420.673,574	12	507.486,05 420.677,666	7.206
12	507.486,05 420.677,666	1	507.500,089 420.691,054	19.399

** Lungimile segmentelor sunt determinate în planul de proiecție Stereo 70 și sunt rotunjite la 1 milimetru.

*** Distanța dintre puncte este formată din segmente cumulate ce sunt mai mici decât valoarea 1 milimetru.

**DATE DESPRE IMOBILUL NR. 2853**

Oficiul de Cadastru și Publicitate Imobiliară ARGES
Biroul de Cadastru și Publicitate Imobiliară Campulung

A. Partea I. Descrierea imobilului

TEREN Intravilan

Adresa: Loc. Pietroasa, Nr. 94, Jud. Arges

Nr. Crt	Nr cadastral Nr. topografic	Suprafața* (mp)	Observații / Referințe
A1		1.437	Sector cadastral:33 Teren neimprijmit;

Construcții

Crt	Nr cadastral Nr. topografic	Adresa	Observații / Referințe
A1.1		Loc. Pietroasa, Nr. 94, Jud. Arges	Nr. niveluri:1; S. construita la sol:103 mp; S. construita desfasurata:103 mp;
A1.2		Loc. Pietroasa, Nr. 94, Jud. Arges	Nr. niveluri:1; S. construita la sol:37 mp; S. construita desfasurata:37 mp;
A1.3		Loc. Pietroasa, Nr. 94, Jud. Arges	Nr. niveluri:1; S. construita la sol:15 mp; S. construita desfasurata:15 mp;

B. Partea II. Proprietari și acte

Inscrieri privitoare la dreptul de proprietate și alte drepturi reale		Referințe
/		
Act Normativ nr. 7, din 13/03/1996 emis de PARLAMENT (art. 13 alin. 15);		
B1	Inscrierea provizorie, drept de PROPRIETATE, dobandit prin Lege, cota actuala 1/1, cota initiala 1/1 1) COMUNA VALEA MARE PRAVĂȚ , CIF:5010196	A1
Act Normativ nr. 7, din 13/03/1996 emis de PARLAMENT (art. 12 alin. 16);		
B3	Intabulare, drept de PROPRIETATE, dobandit prin Construire, cota actuala 1/1, cota initiala 1/1 1) BALAN IOSIF 2) BALAN GEORGETA	A1.1, A1.2, A1.3

C. Partea III. SARCINI .

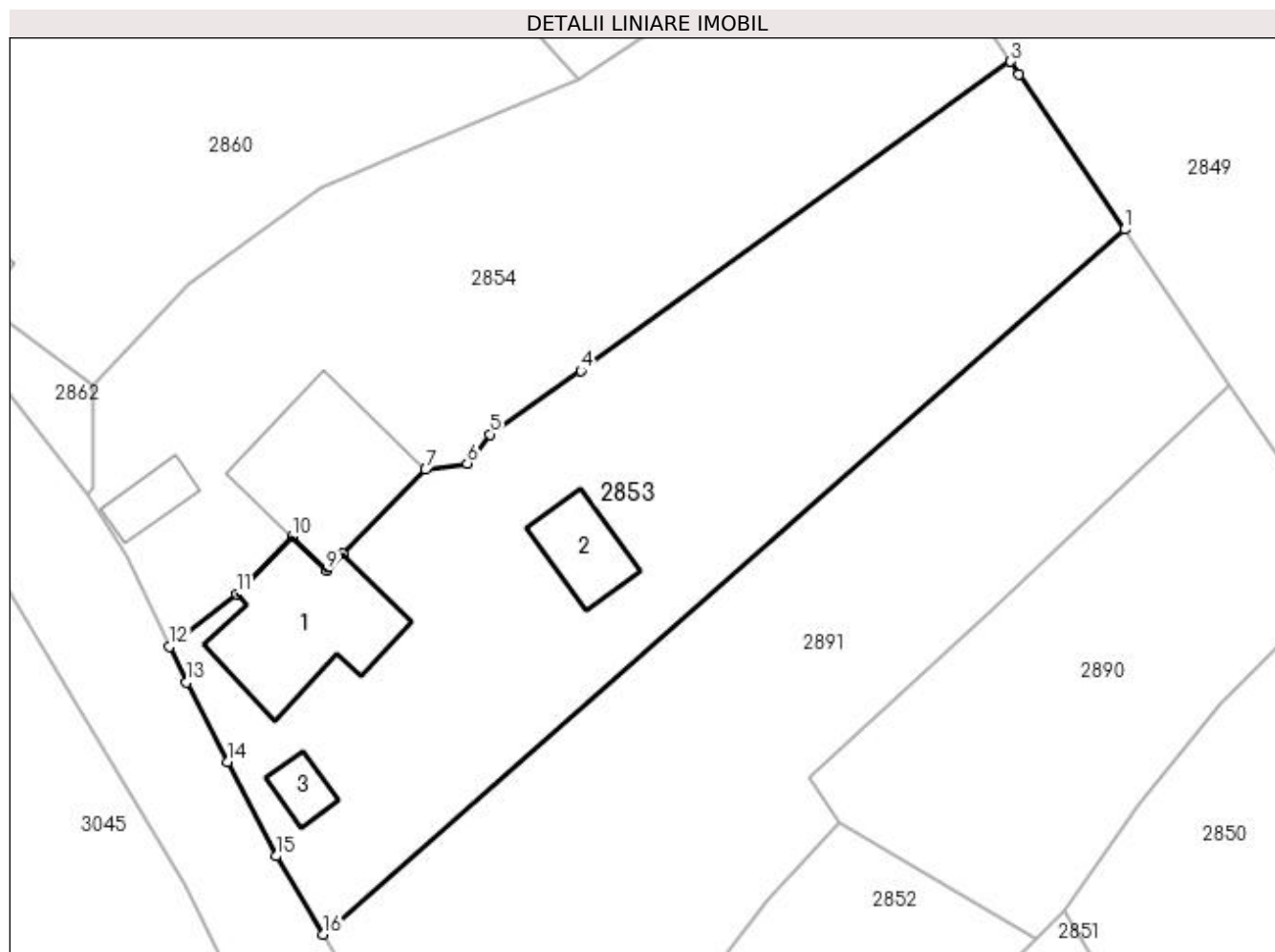
Inscrieri privind dezmembramintele dreptului de proprietate, drepturi reale de garanție și sarcini	Referințe
NU SUNT	

Anexa Nr. 1 La Partea I

Teren

Nr cadastral	Suprafața (mp)*	Observații / Referințe
	1.437	

* Suprafața este determinată în planul de proiecție Stereo 70.



Date referitoare la teren

Crt	Categorie folosință	Intra vilan	Suprafața (mp)	Tarla	Parcelă	Nr. topo	Observații / Referințe
1	curți constructii	DA	856	6	132,133	-	
2	faneata	DA	581	6	131,132	-	

Date referitoare la construcții

Crt	Număr	Destinație construcție	Supraf. (mp)	Situație juridică	Observații / Referințe
A1.1		construcții de locuințe	103	Cu acte	Nr. niveluri:1; S. construita la sol:103 mp; S. construita desfasurata:103 mp;
A1.2		construcții anexa	37	Cu acte	Nr. niveluri:1; S. construita la sol:37 mp; S. construita desfasurata:37 mp;
A1.3		construcții anexa	15	Cu acte	Nr. niveluri:1; S. construita la sol:15 mp; S. construita desfasurata:15 mp;

Lungime Segmente

1) Valorile lungimilor segmentelor sunt obținute din proiecție în plan.

Punct început	X / Y	Punct sfârșit	X / Y	Lungime segment (** (m)
1	507.506,602 420.742,843	2	507.498,899 420.754,162	13.691

Punct început	X / Y	Punct sfârşit	X / Y	Lungime segment (** (m)
2	507.498,899 420.754,162	3	507.498,276 420.755,108	1.133
3	507.498,276 420.755,108	4	507.466,886 420.732,522	38.671
4	507.466,886 420.732,522	5	507.460,241 420.727,892	8.099
5	507.460,241 420.727,892	6	507.458,586 420.725,773	2.689
6	507.458,586 420.725,773	7	507.455,548 420.725,32	3.072
7	507.455,548 420.725,32	8	507.449,482 420.719,154	8.65
8	507.449,482 420.719,154	9	507.448,326 420.717,938	1.678
9	507.448,326 420.717,938	10	507.445,771 420.720,399	3.547
10	507.445,771 420.720,399	11	507.441,748 420.716,222	5.799
11	507.441,748 420.716,222	12	507.436,838 420.712,392	6.227
12	507.436,838 420.712,392	13	507.438,076 420.709,778	2.892
13	507.438,076 420.709,778	14	507.441,075 420.703,959	6.546
14	507.441,075 420.703,959	15	507.444,608 420.697,093	7.722
15	507.444,608 420.697,093	16	507.448,068 420.691,381	6.678
16	507.448,068 420.691,381	1	507.506,602 420.742,843	77.94

** Lungimile segmentelor sunt determinate în planul de proiecţie Stereo 70 şi sunt rotunjite la 1 milimetru.

*** Distanţa dintre puncte este formată din segmente cumulate ce sunt mai mici decât valoarea 1 milimetru.

**DATE DESPRE IMOBILUL NR. 2854**

Oficiul de Cadastru și Publicitate Imobiliară ARGES
Biroul de Cadastru și Publicitate Imobiliară Campulung

A. Partea I. Descrierea imobilului

TEREN Intravilan

Adresa: Loc. Pietroasa, Nr. 94, Jud. Arges

Nr. Crt	Nr cadastral Nr. topografic	Suprafața* (mp)	Observații / Referințe
A1	81295	1.382	Sector cadastral:33 Teren neimprijmit;

Construcții

Crt	Nr cadastral Nr. topografic	Adresa	Observații / Referințe
A1.1	81295-C1	Loc. Pietroasa, Nr. 94, Jud. Arges	Nr. niveluri:1; S. construita la sol:107 mp; S. construita desfasurata:107 mp; CASA/parter/1998; din caramida
A1.2	81295-C2	Loc. Pietroasa, Nr. 94, Jud. Arges	Nr. niveluri:1; S. construita la sol:21 mp; S. construita desfasurata:21 mp; Anexa/parter/1998; din caramida

B. Partea II. Proprietari și acte

Inscrieri privitoare la dreptul de proprietate și alte drepturi reale		Referințe
7141 / 18/05/2016		
Act Notarial nr. 457, din 19/02/1996 emis de BNP TULUCA FILOFTEIA (act administrativ(certificat de atestare fiscala) nr. 1937/28-04-2016 emis de PRIMARIA VALEA MARE PRAVAT; act administrativ (adeverinta) nr. 1938/28-04-2016 emis de PRIMARIA VALEA MARE PRAVAT; proces verbal incheiat la data de 14.04.2016 nr. 1698 de Consiliul Local al comunei Valea Mare Pravat; adeverinta nr. 2515/14.06.2016 emis de Primaria Valea Mare Pravat; declaratie nr. 1707/18.04.2016 inregistrata la Consiliul local al comunei Valea Mare Pravat, jud. Arges; certificat de casatorie seria C.8 nr. 540929/12.11.1991 emis de Consiliul Popular al comunei Valea Mare Pravat);		
B1	Intabulare, drept de PROPRIETATE, dobandit prin Conventie, cota actuala 1/1, cota initiala 1/1 1) MĂCĂRESCU GHEORGHE 2) MĂCĂRESCU MARILENA ANCA, soti	A1
B2	Intabulare, drept de PROPRIETATE, dobandit prin Construire, cota actuala 1/1, cota initiala 1/1 1) MĂCĂRESCU GHEORGHE 2) MĂCĂRESCU MARILENA ANCA, soti	A1.1, A1.2

C. Partea III. SARCINI .

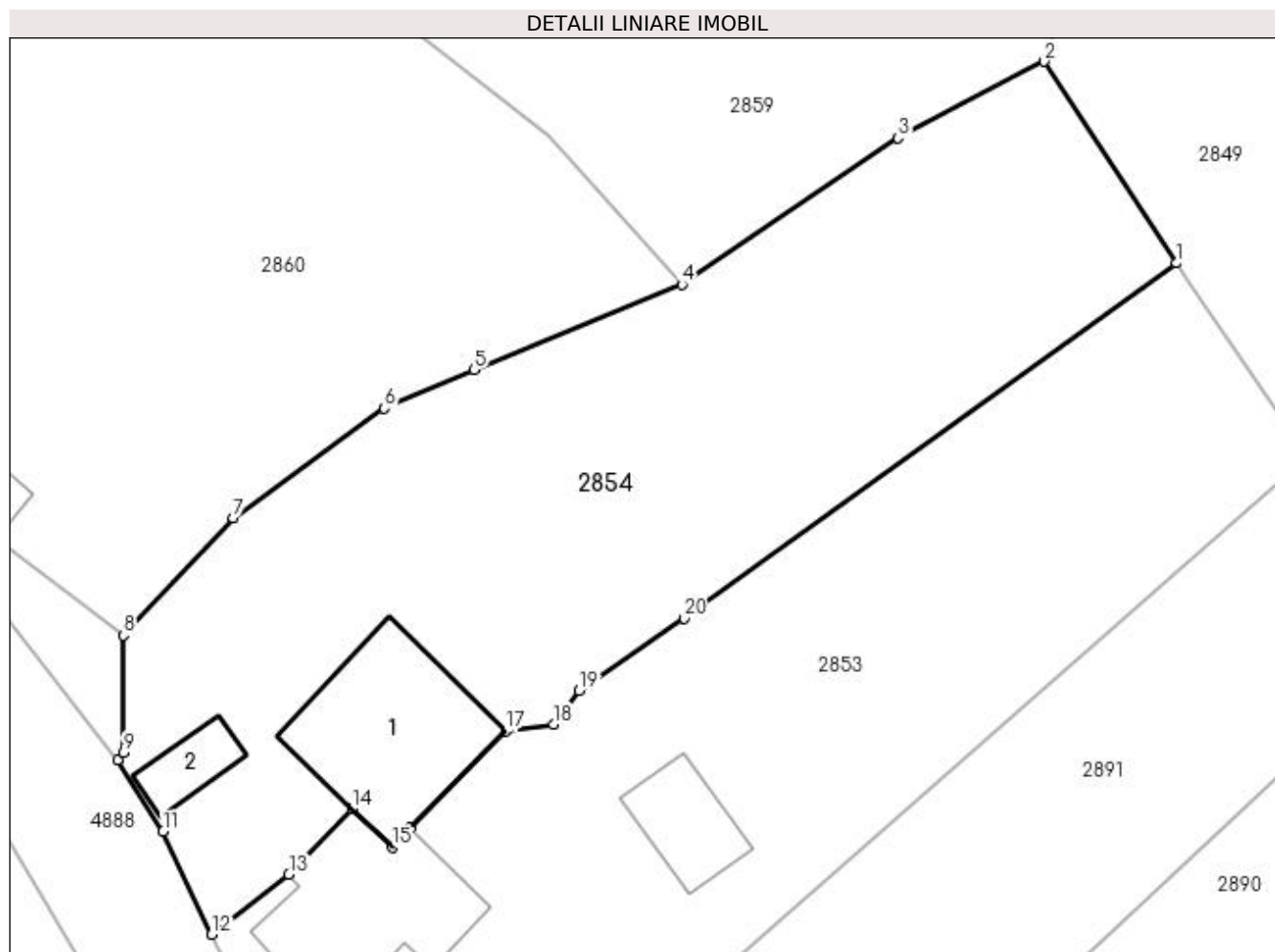
Inscrieri privind dezmembramintele dreptului de proprietate, drepturi reale de garanție și sarcini	Referințe
NU SUNT	

Anexa Nr. 1 La Partea I

Teren

Nr cadastral	Suprafața (mp)*	Observații / Referințe
81295	1.382	

* Suprafața este determinată în planul de proiecție Stereo 70.



Date referitoare la teren

Crt	Categorie folosință	Intravilan	Suprafața (mp)	Tarla	Parcelă	Nr. topo	Observații / Referințe
1	curți constructii	DA	436	6	132,133	-	
2	faneata	DA	946	6	131,132	-	

Date referitoare la construcții

Crt	Număr	Destinație construcție	Supraf. (mp)	Situație juridică	Observații / Referințe
A1.1	81295-C1	construcții de locuințe	107	Cu acte	Nr. niveluri:1; S. construita la sol:107 mp; S. construita desfasurata:107 mp; CASA/parter/1998; din caramida
A1.2	81295-C2	construcții anexa	21	Cu acte	Nr. niveluri:1; S. construita la sol:21 mp; S. construita desfasurata:21 mp; Anexa/parter/1998; din caramida

Lungime Segmente

1) Valorile lungimilor segmentelor sunt obținute din proiecție în plan.

Punct început	X / Y	Punct sfârșit	X / Y	Lungime segment (** (m)
1	507.498,276 420.755,108	2	507.489,82 420.767,939	15.367

Punct început	X / Y	Punct sfârșit	X / Y	Lungime segment (** (m)
2	507.489,82 420.767,939	3	507.480,552 420.763,07	10.469
3	507.480,552 420.763,07	4	507.466,766 420.753,74	16.646
4	507.466,766 420.753,74	5	507.453,525 420.748,314	14.31
5	507.453,525 420.748,314	6	507.447,817 420.745,867	6.21
6	507.447,817 420.745,867	7	507.438,186 420.738,891	11.892
7	507.438,186 420.738,891	8	507.431,209 420.731,429	10.216
8	507.431,209 420.731,429	9	507.431,22 420.723,966	7.463
9	507.431,22 420.723,966	10	507.430,833 420.723,487	0.616
10	507.430,833 420.723,487	11	507.433,739 420.718,935	5.401
11	507.433,739 420.718,935	12	507.436,838 420.712,392	7.24
12	507.436,838 420.712,392	13	507.441,748 420.716,222	6.227
13	507.441,748 420.716,222	14	507.445,771 420.720,399	5.799
14	507.445,771 420.720,399	15	507.448,326 420.717,938	3.547
15	507.448,326 420.717,938	16	507.449,482 420.719,154	1.678
16	507.449,482 420.719,154	17	507.455,548 420.725,32	8.65
17	507.455,548 420.725,32	18	507.458,586 420.725,773	3.072
18	507.458,586 420.725,773	19	507.460,241 420.727,892	2.689
19	507.460,241 420.727,892	20	507.466,886 420.732,522	8.099
20	507.466,886 420.732,522	1	507.498,276 420.755,108	38.671

** Lungimile segmentelor sunt determinate în planul de proiecție Stereo 70 și sunt rotunjite la 1 milimetru.

*** Distanța dintre puncte este formată din segmente cumulate ce sunt mai mici decât valoarea 1 milimetru.

**DATE DESPRE IMOBILUL NR. 2855**

Oficiul de Cadastru și Publicitate Imobiliară ARGES
Biroul de Cadastru și Publicitate Imobiliară Campulung

A. Partea I. Descrierea imobilului

TEREN Intravilan

Adresa: Loc. Valea Mare Pravat, Jud. Arges

Nr. Crt	Nr cadastral Nr. topografic	Suprafața* (mp)	Observații / Referințe
A1	81402	Din acte: 5.264 Masurata: 5.285	Sector cadastral:33 Teren imprejmuit;

Construcții

Crt	Nr cadastral Nr. topografic	Adresa	Observații / Referințe
A1.1		Loc. Valea Mare Pravat, Jud. Arges	Nr. niveluri:1; S. construita la sol:46 mp; S. construita desfasurata:46 mp;

B. Partea II. Proprietari și acte

Inscrieri privitoare la dreptul de proprietate și alte drepturi reale		Referințe
5269 / 13/04/2017		
Act Notarial nr. 5598, din 29/10/1993 emis de Notar Margareta Petrescu (act administrativ nr 1168 din 28.03.2017, emis de Primaria Valea Mare Pravat;act administrativ nr SERIA DR nr. 607409 din 28.04.2004, emis de Primaria Valea Mare Pravat;act administrativ nr 1245 din 31.03.2017, emis de Primaria Valea Mare Pravat);		
B1	Intabulare, drept de PROPRIETATE, dobandit prin Conventie, cota actuala 1/1, cota initiala 1/1 1) MACARESCU VALERIU DEFUNCT:Da 2) MĂCĂRESCU ZOIA	A1
/		
Act Normativ nr. 7, din 13/03/1996 emis de PARLAMENT (art. 12 alin. 16);		
B2	Intabulare, drept de PROPRIETATE, dobandit prin Construire, cota actuala 1/1, cota initiala 1/1 1) MACARESCU VALERIU DEFUNCT:Da 2) MĂCĂRESCU ZOIA	A1.1

C. Partea III. SARCINI .

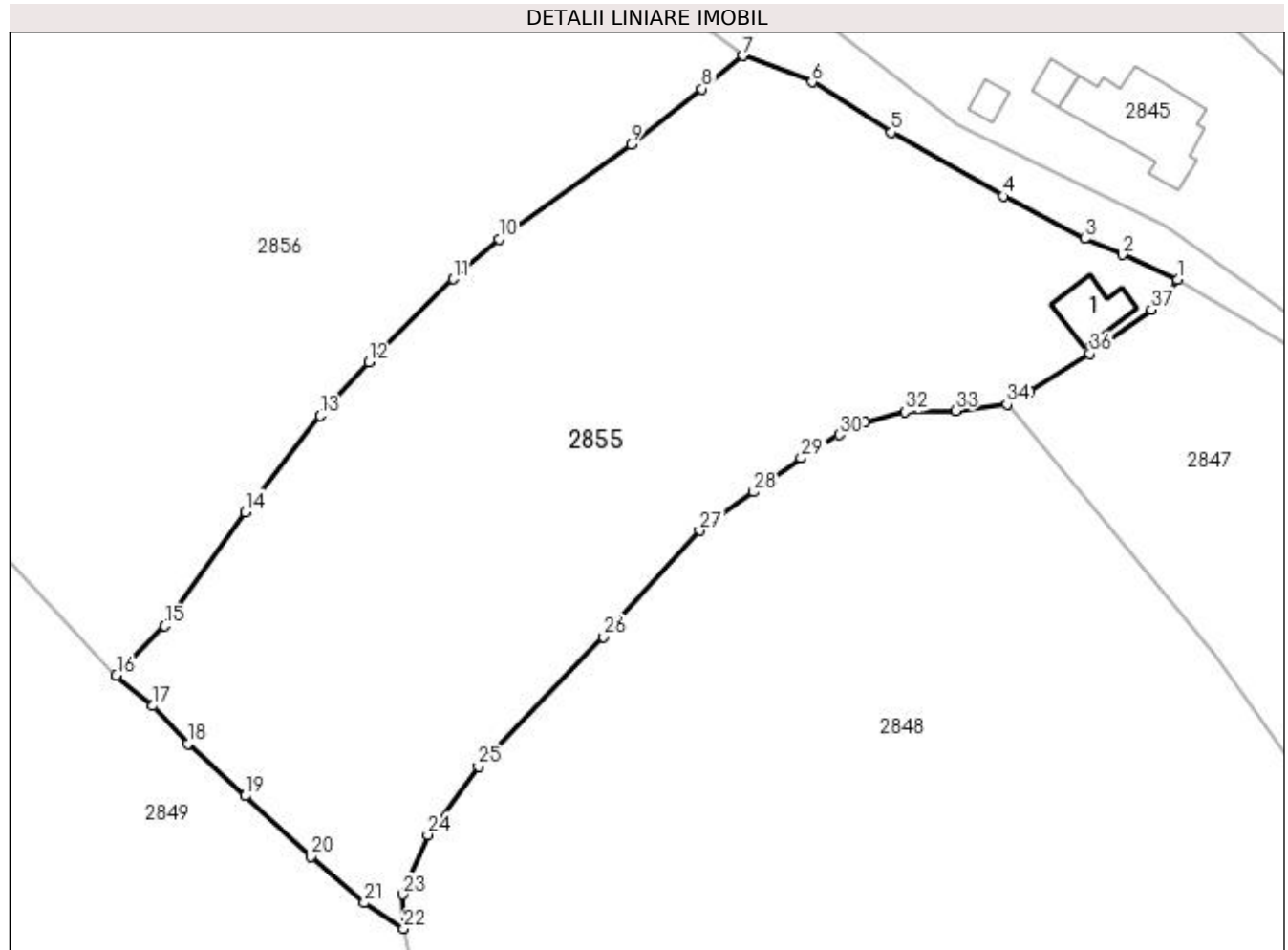
Inscrieri privind dezmembramintele dreptului de proprietate, drepturi reale de garanție și sarcini	Referințe
NU SUNT	

Anexa Nr. 1 La Partea I

Teren

Nr cadastral	Suprafața (mp)*	Observații / Referințe
81402	Din acte: 5.264 Masurata: 5.285	

* Suprafața este determinată în planul de proiecție Stereo 70.



Date referitoare la teren

Crt	Categorie folosință	Intravilan	Suprafața (mp)	Tarla	Parcelă	Nr. topo	Observații / Referințe
1	faneata	DA	5.285	22	1437,1440,1 441	-	

Date referitoare la construcții

Crt	Număr	Destinație construcție	Supraf. (mp)	Situație juridică	Observații / Referințe
A1.1		construcții anexa	46	Cu acte	Nr. niveluri:1; S. construita la sol:46 mp; S. construita desfasurata:46 mp;

Lungime Segmente

1) Valorile lungimilor segmentelor sunt obținute din proiecție în plan.

Punct început	X / Y	Punct sfârșit	X / Y	Lungime segment (** (m)
1	507.688,779 420.825,168	2	507.682,055 420.828,231	7.389
3	507.677,426 420.830,186	4	507.667,468 420.835,384	11.233
5	507.653,8 420.843,202	6	507.644,105 420.849,334	11.471

Punct început	X / Y	Punct sfârșit	X / Y	Lungime segment (** (m)
2	507.682,055 420.828,231	3	507.677,426 420.830,186	5.025
4	507.667,468 420.835,384	5	507.653,8 420.843,202	15.746
6	507.644,105 420.849,334	7	507.635,632 420.852,551	9.063

Punct început	X / Y	Punct sfârșit	X / Y	Lungime segment (** (m)
7	507.635,632 420.852,551	8	507.630,64 420.848,518	6.418
9	507.621,966 420.841,675	10	507.605,785 420.830,131	19.877
11	507.600,209 420.825,256	12	507.589,907 420.815,142	14.437
13	507.583,951 420.808,565	14	507.574,774 420.796,796	14.924
15	507.564,891 420.782,868	16	507.559,003 420.776,792	8.461
17	507.563,468 420.773,095	18	507.567,738 420.768,476	6.29
19	507.574,798 420.762,1	20	507.582,829 420.754,674	10.938
21	507.589,318 420.749,012	22	507.594,143 420.745,882	5.751
23	507.594,038 420.750,043	24	507.597,104 420.757,341	7.916
25	507.603,281 420.765,691	26	507.618,559 420.781,54	22.014
27	507.630,338 420.794,545	28	507.636,955 420.799,237	8.112
29	507.642,746 420.803,369	30	507.647,397 420.806,223	5.457
31	507.650,552 420.807,767	32	507.655,466 420.809,025	5.072
33	507.661,655 420.809,155	34	507.667,93 420.809,959	6.326
35	507.670,718 420.811,513	36	507.678,078 420.816,122	8.684
37	507.685,569 420.821,545	1	507.688,779 420.825,168	4.84

Punct început	X / Y	Punct sfârșit	X / Y	Lungime segment (** (m)
8	507.630,64 420.848,518	9	507.621,966 420.841,675	11.048
10	507.605,785 420.830,131	11	507.600,209 420.825,256	7.407
12	507.589,907 420.815,142	13	507.583,951 420.808,565	8.873
14	507.574,774 420.796,796	15	507.564,891 420.782,868	17.078
16	507.559,003 420.776,792	17	507.563,468 420.773,095	5.797
18	507.567,738 420.768,476	19	507.574,798 420.762,1	9.513
20	507.582,829 420.754,674	21	507.589,318 420.749,012	8.612
22	507.594,143 420.745,882	23	507.594,038 420.750,043	4.162
24	507.597,104 420.757,341	25	507.603,281 420.765,691	10.386
26	507.618,559 420.781,54	27	507.630,338 420.794,545	17.546
28	507.636,955 420.799,237	29	507.642,746 420.803,369	7.114
30	507.647,397 420.806,223	31	507.650,552 420.807,767	3.513
32	507.655,466 420.809,025	33	507.661,655 420.809,155	6.19
34	507.667,93 420.809,959	35	507.670,718 420.811,513	3.192
36	507.678,078 420.816,122	37	507.685,569 420.821,545	9.248

** Lungimile segmentelor sunt determinate în planul de proiecție Stereo 70 și sunt rotunjite la 1 milimetru.

*** Distanța dintre puncte este formată din segmente cumulate ce sunt mai mici decât valoarea 1 milimetru.

**DATE DESPRE IMOBILUL NR. 2856**

Oficiul de Cadastru și Publicitate Imobiliară ARGES
Biroul de Cadastru și Publicitate Imobiliară Campulung

A. Partea I. Descrierea imobilului

TEREN Intravilan

Adresa: Loc. Valea Mare Pravat, Jud. Arges

Nr. Crt	Nr cadastral Nr. topografic	Suprafața* (mp)	Observații / Referințe
A1		Din acte: 7.661 Masurata: 7.568	Sector cadastral:33 Teren imprejmuit;

B. Partea II. Proprietari și acte

Inscrieri privitoare la dreptul de proprietate și alte drepturi reale		Referințe
/		
Act Administrativ nr. 713, din 15/05/2007 emis de CJPSDPAT ARGES;		
B1	Intabulare, drept de PROPRIETATE, dobandit prin Reconstituire, cota actuala 1/1, cota initiala 1/1 1) VADUVA ION, lipsă CNP	A1

C. Partea III. SARCINI .

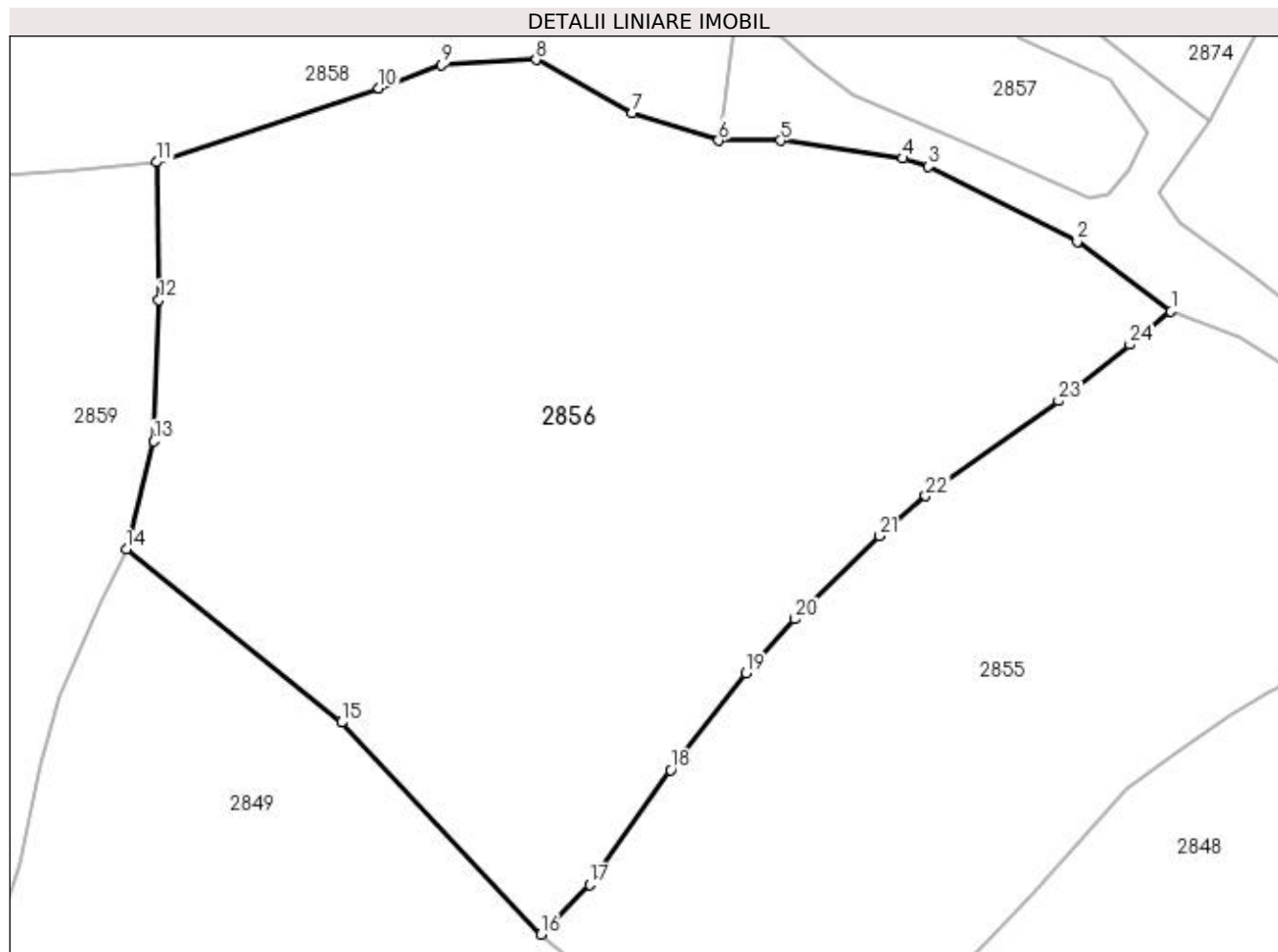
Inscrieri privind dezmembramintele dreptului de proprietate, drepturi reale de garanție și sarcini	Referințe
NU SUNT	

Anexa Nr. 1 La Partea I

Teren

Nr cadastral	Suprafața (mp)*	Observații / Referințe
	Din acte: 7.661 Masurata: 7.568	

* Suprafața este determinată în planul de proiecție Stereo 70.



Date referitoare la teren

Crt	Categorie folosință	Intra vilan	Suprafața (mp)	Tarla	Parcelă	Nr. topo	Observații / Referințe
1	faneata	DA	7.568	22	1437-1439	-	

Lungime Segmente

1) Valorile lungimilor segmentelor sunt obținute din proiecție în plan.

Punct început	X / Y	Punct sfârșit	X / Y	Lungime segment (** (m)
1	507.635,632 420.852,551	2	507.624,226 420.861,051	14.225
3	507.606,125 420.870,159	4	507.602,976 420.871,179	3.31
5	507.588,148 420.873,338	6	507.580,614 420.873,347	7.534
7	507.570,073 420.876,677	8	507.558,396 420.883,176	13.364
9	507.546,916 420.882,52	10	507.539,273 420.879,726	8.138

Punct început	X / Y	Punct sfârșit	X / Y	Lungime segment (** (m)
2	507.624,226 420.861,051	3	507.606,125 420.870,159	20.263
4	507.602,976 420.871,179	5	507.588,148 420.873,338	14.984
6	507.580,614 420.873,347	7	507.570,073 420.876,677	11.054
8	507.558,396 420.883,176	9	507.546,916 420.882,52	11.499
10	507.539,273 420.879,726	11	507.512,24 420.870,72	28.494

Punct început	X / Y	Punct sfârșit	X / Y	Lungime segment (** (m))
11	507.512,24 420.870,72	12	507.512,501 420.853,931	16.791
13	507.511,898 420.836,77	14	507.508,548 420.823,631	13.559
15	507.534,706 420.802,572	16	507.559,003 420.776,792	35.425
17	507.564,891 420.782,868	18	507.574,774 420.796,796	17.078
19	507.583,951 420.808,565	20	507.589,907 420.815,142	8.873
21	507.600,209 420.825,256	22	507.605,785 420.830,131	7.407
23	507.621,966 420.841,675	24	507.630,64 420.848,518	11.048

Punct început	X / Y	Punct sfârșit	X / Y	Lungime segment (** (m))
12	507.512,501 420.853,931	13	507.511,898 420.836,77	17.172
14	507.508,548 420.823,631	15	507.534,706 420.802,572	33.582
16	507.559,003 420.776,792	17	507.564,891 420.782,868	8.461
18	507.574,774 420.796,796	19	507.583,951 420.808,565	14.924
20	507.589,907 420.815,142	21	507.600,209 420.825,256	14.437
22	507.605,785 420.830,131	23	507.621,966 420.841,675	19.877
24	507.630,64 420.848,518	1	507.635,632 420.852,551	6.418

** Lungimile segmentelor sunt determinate în planul de proiecție Stereo 70 și sunt rotunjite la 1 milimetru.

*** Distanța dintre puncte este formată din segmente cumulate ce sunt mai mici decât valoarea 1 milimetru.

**DATE DESPRE IMOBILUL NR. 2857**

Oficiul de Cadastru și Publicitate Imobiliară ARGES
Biroul de Cadastru și Publicitate Imobiliară Campulung

A. Partea I. Descrierea imobilului

TEREN Intravilan

Adresa: Loc. Valea Mare Pravat, Jud. Arges

Nr. Crt	Nr cadastral Nr. topografic	Suprafața* (mp)	Observații / Referințe
A1		3.212	Sector cadastral:33 Teren neimprejmuit;

B. Partea II. Proprietari și acte

Inscrieri privitoare la dreptul de proprietate și alte drepturi reale		Referințe
/		
Act Normativ nr. 7, din 13/03/1996 emis de PARLAMENT (art. 13 alin. 15);		
B1	Inscrierea provizorie, drept de PROPRIETATE, dobandit prin Lege, cota actuala 1/1, cota initiala 1/1 1) COMUNA VALEA MARE PRAVAT, CIF:5010196	A1

C. Partea III. SARCINI .

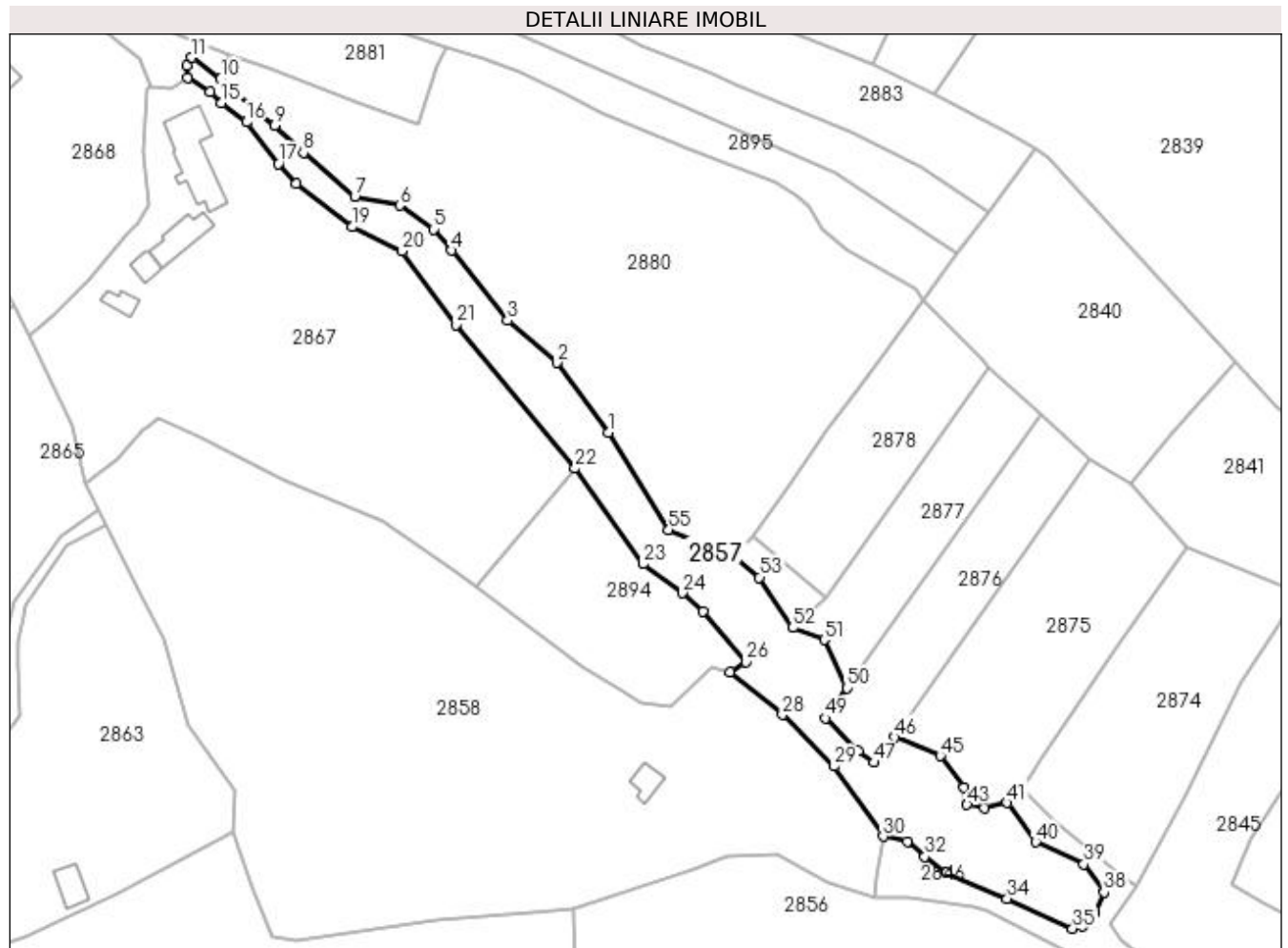
Inscrieri privind dezmembramintele dreptului de proprietate, drepturi reale de garanție și sarcini	Referințe
NU SUNT	

Anexa Nr. 1 La Partea I

Teren

Nr cadastral	Suprafața (mp)*	Observații / Referințe
	3.212	

* Suprafața este determinată în planul de proiecție Stereo 70.



Date referitoare la teren

Crt	Categorie folosință	Intra vilan	Suprafața (mp)	Tarla	Parcelă	Nr. topo	Observații / Referințe
1	pașune	DA	3.212	22	1427	-	Pășune împădurită

Lungime Segmente

1) Valorile lungimilor segmentelor sunt obținute din proiecție în plan.

Punct început	X / Y	Punct sfârșit	X / Y	Lungime segment
1	507.520,15 420.978,818	2	507.508,427 420.994,666	19.713
4	507.484,571 421.020,147	5	507.480,419 421.024,969	6.363
7	507.462,611 421.032,414	8	507.450,935 421.042,352	15.333
10	507.432,115 421.059,077	11	507.425,563 421.063,941	8.16
13	507.424,622 421.059,368	14	507.429,663 421.056,07	6.024
16	507.438,012 421.049,274	17	507.445,224 421.039,831	11.882
2	507.508,427 420.994,666	3	507.497,268 421.004,273	14.725
5	507.480,419 421.024,969	6	507.472,765 421.030,391	9.38
8	507.450,935 421.042,352	9	507.444,353 421.048,573	9.057
11	507.425,563 421.063,941	12	507.424,402 421.062,16	2.126
14	507.429,663 421.056,07	15	507.432,302 421.053,655	3.577
17	507.445,224 421.039,831	18	507.449,25 421.035,245	6.102
3	507.497,268 421.004,273	4	507.484,571 421.020,147	20.327
6	507.472,765 421.030,391	7	507.462,611 421.032,414	10.354
9	507.444,353 421.048,573	10	507.432,115 421.059,077	16.128
12	507.424,402 421.062,16	13	507.424,622 421.059,368	2.801
15	507.432,302 421.053,655	16	507.438,012 421.049,274	7.197
18	507.449,25 421.035,245	19	507.461,912 421.025,476	15.992

Punct început	X / Y	Punct sfârșit	X / Y	Lungime segment	Punct început	X / Y	Punct sfârșit	X / Y	Lungime segment	Punct început	X / Y	Punct sfârșit	X / Y	Lungime segment
19	507.461,912 421.025,476	20	507.473,345 421.020,045	12.657	20	507.473,345 421.020,045	21	507.485,506 421.003,264	20.724	21	507.485,506 421.003,264	22	507.512,598 420.970,667	42.386
22	507.512,598 420.970,667	23	507.528,098 420.948,981	26.656	23	507.528,098 420.948,981	24	507.537,022 420.942,355	11.115	24	507.537,022 420.942,355	25	507.541,639 420.938,163	6.236
25	507.541,639 420.938,163	26	507.551,389 420.926,718	15.035	26	507.551,389 420.926,718	27	507.547,8 420.924,482	4.229	27	507.547,8 420.924,482	28	507.559,741 420.914,754	15.402
28	507.559,741 420.914,754	29	507.571,494 420.903,072	16.571	29	507.571,494 420.903,072	30	507.582,583 420.887,133	19.417	30	507.582,583 420.887,133	31	507.588,109 420.886,016	5.638
31	507.588,109 420.886,016	32	507.592,072 420.882,581	5.244	32	507.592,072 420.882,581	33	507.596,91 420.878,821	6.127	33	507.596,91 420.878,821	34	507.610,801 420.873,021	15.053
34	507.610,801 420.873,021	35	507.625,673 420.866,24	16.345	35	507.625,673 420.866,24	36	507.627,928 420.866,822	2.329	36	507.627,928 420.866,822	37	507.630,601 420.869,878	4.06
37	507.630,601 420.869,878	38	507.632,818 420.874,418	5.052	38	507.632,818 420.874,418	39	507.628,214 420.880,848	7.908	39	507.628,214 420.880,848	40	507.617,227 420.885,861	12.077
40	507.617,227 420.885,861	41	507.610,815 420.894,765	10.972	41	507.610,815 420.894,765	42	507.605,693 420.893,673	5.237	42	507.605,693 420.893,673	43	507.601,694 420.894,382	4.061
43	507.601,694 420.894,382	44	507.601,041 420.898,269	3.941	44	507.601,041 420.898,269	45	507.595,562 420.905,388	8.983	45	507.595,562 420.905,388	46	507.585,276 420.909,661	11.138
46	507.585,276 420.909,661	47	507.580,634 420.903,922	7.381	47	507.580,634 420.903,922	48	507.577,038 420.906,598	4.482	48	507.577,038 420.906,598	49	507.569,535 420.913,984	10.528
49	507.569,535 420.913,984	50	507.574,372 420.920,821	8.375	50	507.574,372 420.920,821	51	507.569,191 420.931,758	12.102	51	507.569,191 420.931,758	52	507.562,054 420.934,521	7.653
52	507.562,054 420.934,521	53	507.554,521 420.945,932	13.673	53	507.554,521 420.945,932	54	507.548,611 420.950,669	7.574	54	507.548,611 420.950,669	55	507.533,873 420.956,69	15.92
55	507.533,873 420.956,69	1	507.520,15 420.978,818	26.038										

** Lungimile segmentelor sunt determinate în planul de proiecție Stereo 70 și sunt rotunjite la 1 milimetru.

*** Distanța dintre puncte este formată din segmente cumulate ce sunt mai mici decât valoarea 1 milimetru.

**DATE DESPRE IMOBILUL NR. 2858**

Oficiul de Cadastru și Publicitate Imobiliară ARGES
Biroul de Cadastru și Publicitate Imobiliară Campulung

A. Partea I. Descrierea imobilului

TEREN Intravilan

Adresa: Loc. Valea Mare Pravat, Jud. Arges

Nr. Crt	Nr cadastral Nr. topografic	Suprafața* (mp)	Observații / Referințe
A1		Din acte: 10.345 Masurata: 10.660	Sector cadastral:33 Teren imprejmuit;

Construcții

Crt	Nr cadastral Nr. topografic	Adresa	Observații / Referințe
A1.1		Loc. Valea Mare Pravat, Jud. Arges	Nr. niveluri:1; S. construita la sol:36 mp; S. construita desfasurata:36 mp;

B. Partea II. Proprietari și acte

Inscrieri privitoare la dreptul de proprietate și alte drepturi reale		Referințe
/		
Act Administrativ nr. 142296, din 01/04/2011 emis de CJPSDPAT ARGES (Certificat de deces nr.4186/26.12.2015 eliberat de Primăria Sectorului 5, București);		
B1	Intabulare, drept de PROPRIETATE, dobandit prin Reconstituire, cota actuala 1/1, cota initiala 1/1 1) PETRESCU LĂMÂIȚA DEFUNCT:Da	A1
Act Normativ nr. 7, din 13/03/1996 emis de PARLAMENT (art. 12 alin. 16);		
B2	Intabulare, drept de PROPRIETATE, dobandit prin Construire, cota actuala 1/1, cota initiala 1/1 1) PETRESCU LĂMÂIȚA DEFUNCT:Da	A1.1

C. Partea III. SARCINI .

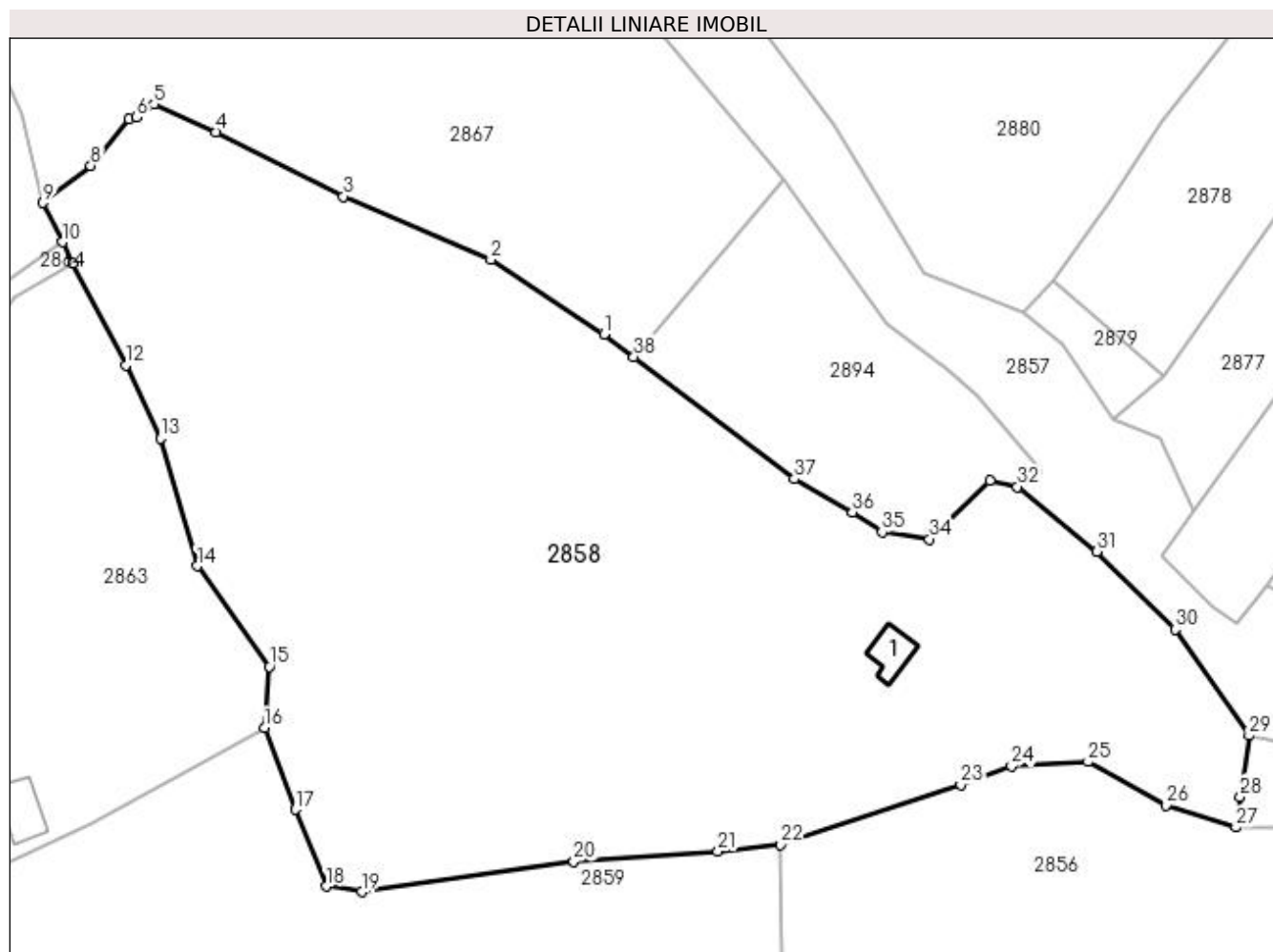
Inscrieri privind dezmembramentele dreptului de proprietate, drepturi reale de garanție și sarcini	Referințe
NU SUNT	

Anexa Nr. 1 La Partea I

Teren

Nr cadastral	Suprafața (mp)*	Observații / Referințe
	Din acte: 10.345 Masurata: 10.660	

* Suprafața este determinată în planul de proiecție Stereo 70.



Date referitoare la teren

Crt	Categorie folosință	Intra vilan	Suprafața (mp)	Tarla	Parcelă	Nr. topo	Observații / Referințe
1	curți constructii	DA	383	22	1430	-	
2	faneata	DA	3.977	22	1429,1431	-	
3	pasune	DA	6.300	22	1429,1431-1436,1451	-	

Date referitoare la construcții

Crt	Număr	Destinație construcție	Supraf. (mp)	Situație juridică	Observații / Referințe
A1.1		construcții de locuințe	36	Cu acte	Nr. niveluri:1; S. construita la sol:36 mp; S. construita desfasurata:36 mp;

Lungime Segmente

1) Valorile lungimilor segmentelor sunt obținute din proiecție în plan.

Punct început	X / Y	Punct sfârșit	X / Y	Lungime segment (** (m))
1	507.485,686 420.947,403	2	507.468,72 420.958,615	20.336

Punct început	X / Y	Punct sfârșit	X / Y	Lungime segment (** (m))
2	507.468,72 420.958,615	3	507.446,565 420.968,088	24.095

Punct început	X / Y	Punct sfârșit	X / Y	Lungime segment (** (m)	Punct început	X / Y	Punct sfârșit	X / Y	Lungime segment (** (m)
3	507.446,565 420.968,088	4	507.427,454 420.977,778	21.427	4	507.427,454 420.977,778	5	507.418,082 420.981,972	10.268
5	507.418,082 420.981,972	6	507.415,475 420.979,962	3.292	6	507.415,475 420.979,962	7	507.414,379 420.979,683	1.131
7	507.414,379 420.979,683	8	507.408,61 420.972,715	9.046	8	507.408,61 420.972,715	9	507.401,442 420.967,113	9.097
9	507.401,442 420.967,113	10	507.404,33 420.961,207	6.574	10	507.404,33 420.961,207	11	507.405,871 420.958,054	3.509
11	507.405,871 420.958,054	12	507.413,846 420.942,721	17.283	12	507.413,846 420.942,721	13	507.419,114 420.931,728	12.19
13	507.419,114 420.931,728	14	507.424,61 420.912,582	19.919	14	507.424,61 420.912,582	15	507.435,409 420.897,492	18.556
15	507.435,409 420.897,492	16	507.434,705 420.888,284	9.235	16	507.434,705 420.888,284	17	507.439,36 420.876,02	13.118
17	507.439,36 420.876,02	18	507.444,02 420.864,47	12.455	18	507.444,02 420.864,47	19	507.449,31 420.863,65	5.353
19	507.449,31 420.863,65	20	507.481,168 420.868,192	32.18	20	507.481,168 420.868,192	21	507.502,802 420.869,705	21.687
21	507.502,802 420.869,705	22	507.512,24 420.870,72	9.492	22	507.512,24 420.870,72	23	507.539,273 420.879,726	28.494
23	507.539,273 420.879,726	24	507.546,916 420.882,52	8.138	24	507.546,916 420.882,52	25	507.558,396 420.883,176	11.499
25	507.558,396 420.883,176	26	507.570,073 420.876,677	13.364	26	507.570,073 420.876,677	27	507.580,614 420.873,347	11.054
27	507.580,614 420.873,347	28	507.581,286 420.877,933	4.635	28	507.581,286 420.877,933	29	507.582,583 420.887,133	9.291
29	507.582,583 420.887,133	30	507.571,494 420.903,072	19.417	30	507.571,494 420.903,072	31	507.559,741 420.914,754	16.571
31	507.559,741 420.914,754	32	507.547,8 420.924,482	15.402	32	507.547,8 420.924,482	33	507.543,659 420.925,41	4.244
33	507.543,659 420.925,41	34	507.534,542 420.916,613	12.669	34	507.534,542 420.916,613	35	507.527,455 420.917,669	7.165
35	507.527,455 420.917,669	36	507.523,007 420.920,656	5.358	36	507.523,007 420.920,656	37	507.514,277 420.925,673	10.069
37	507.514,277 420.925,673	38	507.490,175 420.943,991	30.273	38	507.490,175 420.943,991	1	507.485,686 420.947,403	5.639

** Lungimile segmentelor sunt determinate în planul de proiecție Stereo 70 și sunt rotunjite la 1 milimetru.

*** Distanța dintre puncte este formată din segmente cumulate ce sunt mai mici decât valoarea 1 milimetru.

**DATE DESPRE IMOBILUL NR. 2859**

Oficiul de Cadastru și Publicitate Imobiliară ARGES
Biroul de Cadastru și Publicitate Imobiliară Campulung

A. Partea I. Descrierea imobilului

TEREN Intravilan

Adresa: Loc. Valea Mare Pravat, Jud. Arges, Pct. "Pe rapi"

Nr. Crt	Nr cadastral Nr. topografic	Suprafața* (mp)	Observații / Referințe
A1	80369	Din acte: 12.018 Masurata: 12.156	Sector cadastral:33 Teren imprejmuit;

B. Partea II. Proprietari și acte

Inscrieri privitoare la dreptul de proprietate și alte drepturi reale		Referințe
22943 / 10/12/2019		
Act Notarial nr. 2267, din 09/12/2019 emis de ZIPISI ANDREEA BIANCA;		
B4	Intabulare, drept de PROPRIETATE-bun propriu, dobandit prin Conventie, cota actuala 1/2, cota initiala 1/2 1) AVADANEI NICOLAE DANIEL , necasatorit	A1
B5	Intabulare, drept de PROPRIETATE-bun propriu, dobandit prin Conventie, cota actuala 1/2, cota initiala 1/2 1) RĂDULESCU HORIA-ION , necasatorit	A1

C. Partea III. SARCINI .

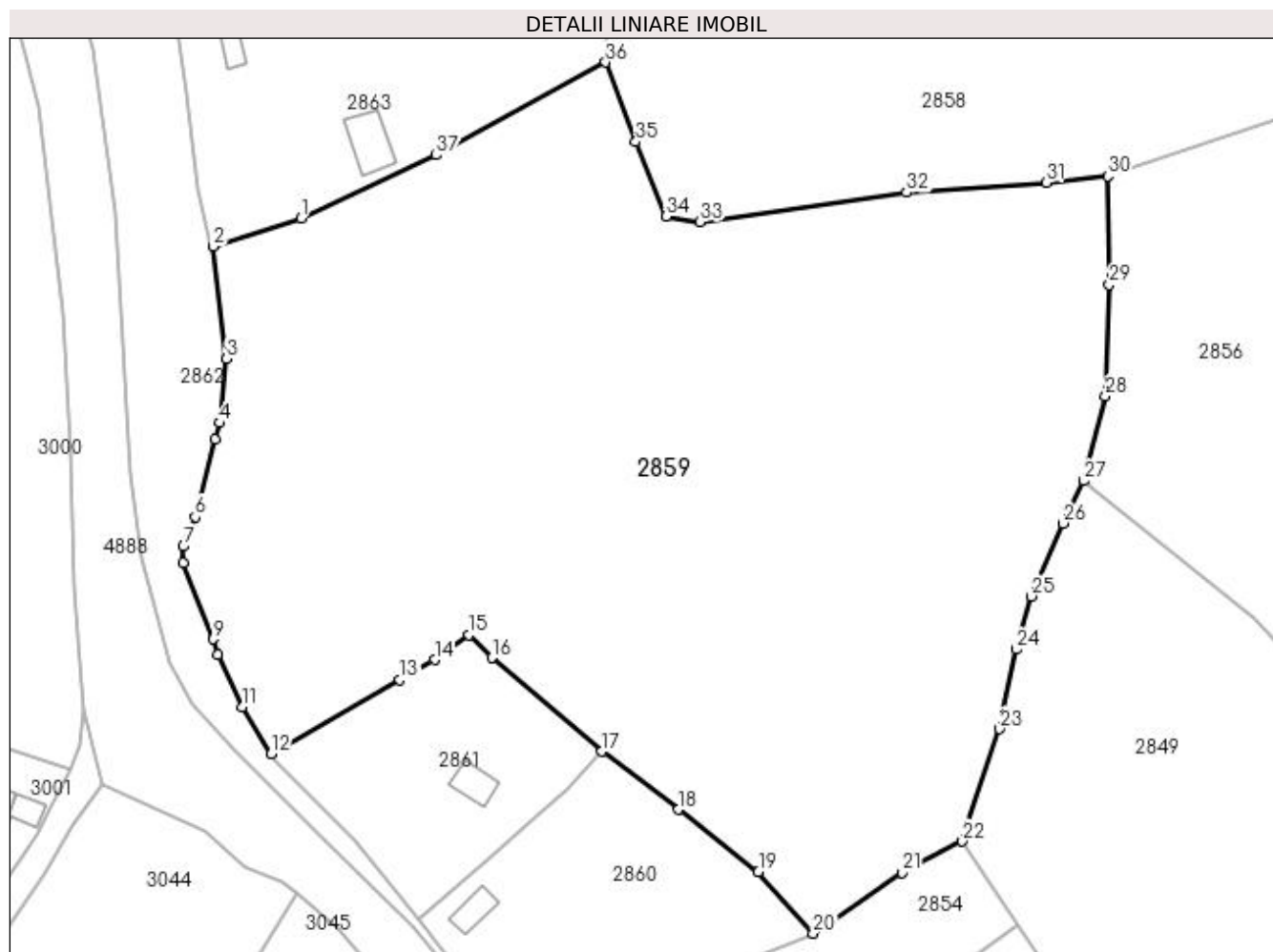
Inscrieri privind dezmembramintele dreptului de proprietate, drepturi reale de garanție și sarcini	Referințe
NU SUNT	

Anexa Nr. 1 La Partea I

Teren

Nr cadastral	Suprafața (mp)*	Observații / Referințe
80369	Din acte: 12.018 Masurata: 12.156	

* Suprafața este determinată în planul de proiecție Stereo 70.



Date referitoare la teren

Crt	Categorie folosință	Intra vilan	Suprafața (mp)	Tarla	Parcelă	Nr. topo	Observații / Referințe
1	faneata	DA	12.156	22	1436,1451,1 453	-	

Lungime Segmente

1) Valorile lungimilor segmentelor sunt obținute din proiecție în plan.

Punct început	X / Y	Punct sfârșit	X / Y	Lungime segment (** (m)
1	507.387,621 420.864,198	2	507.374,062 420.859,825	14.247
3	507.376,163 420.842,496	4	507.375,042 420.832,587	9.972
5	507.374,349 420.830,118	6	507.371,285 420.818,023	12.477
7	507.369,463 420.813,528	8	507.369,408 420.811,003	2.526

Punct început	X / Y	Punct sfârșit	X / Y	Lungime segment (** (m)
2	507.374,062 420.859,825	3	507.376,163 420.842,496	17.456
4	507.375,042 420.832,587	5	507.374,349 420.830,118	2.564
6	507.371,285 420.818,023	7	507.369,463 420.813,528	4.85
8	507.369,408 420.811,003	9	507.374,074 420.799,213	12.68

Punct început	X / Y	Punct sfârșit	X / Y	Lungime segment (** (m)
9	507.374,074 420.799,213	10	507.374,834 420.796,858	2.475
11	507.378,622 420.788,753	12	507.383,061 420.781,495	8.508
13	507.402,922 420.792,942	14	507.408,292 420.795,996	6.178
15	507.413,617 420.799,846	16	507.417,128 420.796,305	4.987
17	507.434,105 420.781,845	18	507.445,921 420.772,892	14.825
19	507.458,282 420.763,241	20	507.466,766 420.753,74	12.738
21	507.480,552 420.763,07	22	507.489,82 420.767,939	10.469
23	507.495,562 420.785,325	24	507.498,122 420.797,602	12.541
25	507.500,491 420.805,8	26	507.505,373 420.817,077	12.288
27	507.508,548 420.823,631	28	507.511,898 420.836,77	13.559
29	507.512,501 420.853,931	30	507.512,24 420.870,72	16.791
31	507.502,802 420.869,705	32	507.481,168 420.868,192	21.687
33	507.449,31 420.863,65	34	507.444,02 420.864,47	5.353
35	507.439,36 420.876,02	36	507.434,705 420.888,284	13.118
37	507.408,526 420.873,961	1	507.387,621 420.864,198	23.072

Punct început	X / Y	Punct sfârșit	X / Y	Lungime segment (** (m)
10	507.374,834 420.796,858	11	507.378,622 420.788,753	8.947
12	507.383,061 420.781,495	13	507.402,922 420.792,942	22.924
14	507.408,292 420.795,996	15	507.413,617 420.799,846	6.571
16	507.417,128 420.796,305	17	507.434,105 420.781,845	22.3
18	507.445,921 420.772,892	19	507.458,282 420.763,241	15.682
20	507.466,766 420.753,74	21	507.480,552 420.763,07	16.646
22	507.489,82 420.767,939	23	507.495,562 420.785,325	18.31
24	507.498,122 420.797,602	25	507.500,491 420.805,8	8.533
26	507.505,373 420.817,077	27	507.508,548 420.823,631	7.283
28	507.511,898 420.836,77	29	507.512,501 420.853,931	17.172
30	507.512,24 420.870,72	31	507.502,802 420.869,705	9.492
32	507.481,168 420.868,192	33	507.449,31 420.863,65	32.18
34	507.444,02 420.864,47	35	507.439,36 420.876,02	12.455
36	507.434,705 420.888,284	37	507.408,526 420.873,961	29.841

** Lungimile segmentelor sunt determinate în planul de proiecție Stereo 70 și sunt rotunjite la 1 milimetru.

*** Distanța dintre puncte este formată din segmente cumulate ce sunt mai mici decât valoarea 1 milimetru.

**DATE DESPRE IMOBILUL NR. 2860**

Oficiul de Cadastru și Publicitate Imobiliară ARGES
Biroul de Cadastru și Publicitate Imobiliară Campulung

A. Partea I. Descrierea imobilului

TEREN Intravilan

Adresa: Loc. Pietroasa, Nr. 93, Jud. Arges

Nr. Crt	Nr cadastral Nr. topografic	Suprafața* (mp)	Observații / Referințe
A1		Din acte: 1.528 Masurata: 1.521	Sector cadastral:33 Teren imprejmuit;

Construcții

Crt	Nr cadastral Nr. topografic	Adresa	Observații / Referințe
A1.1		Loc. Pietroasa, Nr. 93, Jud. Arges	Nr. niveluri:1; S. construita la sol:33 mp; S. construita desfasurata:33 mp;
A1.2		Loc. Pietroasa, Nr. 93, Jud. Arges	Nr. niveluri:1; S. construita la sol:26 mp; S. construita desfasurata:26 mp;

B. Partea II. Proprietari și acte

Inscrieri privitoare la dreptul de proprietate și alte drepturi reale		Referințe
/		
Act Administrativ nr. 138346, din 04/11/2008 emis de CJPSDPAT ARGES;		
B1	Intabulare, drept de PROPRIETATE, dobandit prin Reconstituire, cota actuala 1/1, cota initiala 1/1 1) HODOLEANU RODICA, lipsă CNP	A1
Act Normativ nr. 7, din 13/03/1996 emis de PARLAMENT (art. 12 alin. 16);		
B2	Intabulare, drept de PROPRIETATE, dobandit prin Construire, cota actuala 1/1, cota initiala 1/1 1) HODOLEANU RODICA, lipsă CNP	A1.1, A1.2

C. Partea III. SARCINI .

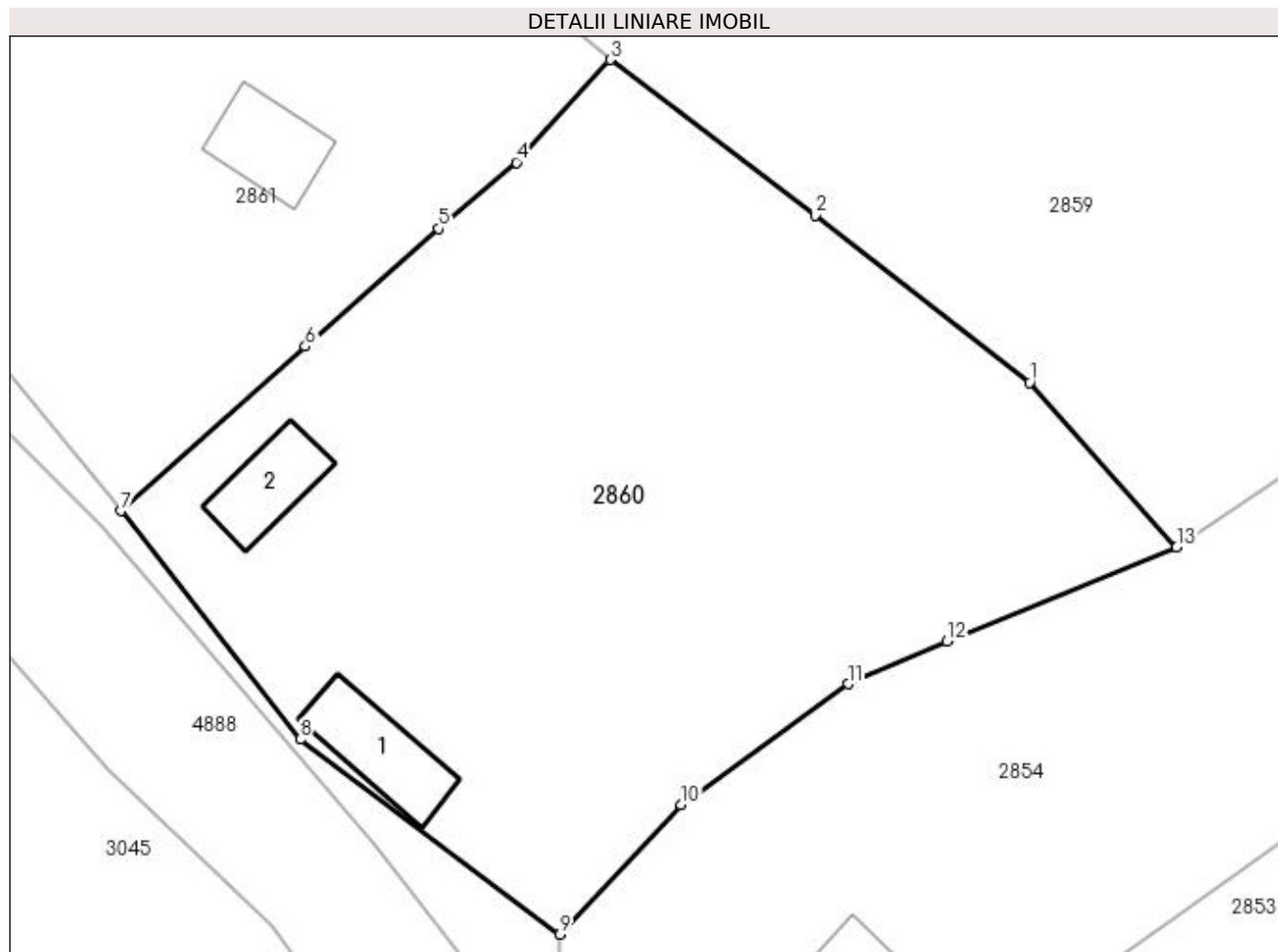
Inscrieri privind dezmembramintele dreptului de proprietate, drepturi reale de garanție și sarcini	Referințe
NU SUNT	

Anexa Nr. 1 La Partea I

Teren

Nr cadastral	Suprafața (mp)*	Observații / Referințe
	Din acte: 1.528 Masurata: 1.521	

* Suprafața este determinată în planul de proiecție Stereo 70.



Date referitoare la teren

Crt	Categorie folosință	Intra vilan	Suprafața (mp)	Tarla	Parcelă	Nr. topo	Observații / Referințe
1	curți constructii	DA	229	6	134,135	-	
2	faneata	DA	1.292	6	134,135	-	

Date referitoare la construcții

Crt	Număr	Destinație construcție	Supraf. (mp)	Situație juridică	Observații / Referințe
A1.1		construcții de locuințe	33	Cu acte	Nr. niveluri:1; S. construita la sol:33 mp; S. construita desfasurata:33 mp;
A1.2		construcții anexa	26	Cu acte	Nr. niveluri:1; S. construita la sol:26 mp; S. construita desfasurata:26 mp;

Lungime Segmente

1) Valorile lungimilor segmentelor sunt obținute din proiecție în plan.

Punct început	X / Y	Punct sfârșit	X / Y	Lungime segment (** (m)
1	507.458,282 420.763,241	2	507.445,921 420.772,892	15.682
2	507.445,921 420.772,892	3	507.434,105 420.781,845	14.825

Punct început	X / Y	Punct sfârșit	X / Y	Lungime segment (** (m)
3	507.434,105 420.781,845	4	507.428,694 420.775,922	8.023
4	507.428,694 420.775,922	5	507.424,211 420.772,101	5.89
5	507.424,211 420.772,101	6	507.416,538 420.765,309	10.247
6	507.416,538 420.765,309	7	507.405,881 420.755,83	14.263
7	507.405,881 420.755,83	8	507.416,235 420.742,658	16.754
8	507.416,235 420.742,658	9	507.431,209 420.731,429	18.717
9	507.431,209 420.731,429	10	507.438,186 420.738,891	10.216
10	507.438,186 420.738,891	11	507.447,817 420.745,867	11.892
11	507.447,817 420.745,867	12	507.453,525 420.748,314	6.21
12	507.453,525 420.748,314	13	507.466,766 420.753,74	14.31
13	507.466,766 420.753,74	1	507.458,282 420.763,241	12.738

** Lungimile segmentelor sunt determinate în planul de proiecție Stereo 70 și sunt rotunjite la 1 milimetru.

*** Distanța dintre puncte este formată din segmente cumulate ce sunt mai mici decât valoarea 1 milimetru.

**DATE DESPRE IMOBILUL NR. 2861**

Oficiul de Cadastru și Publicitate Imobiliară ARGES
Biroul de Cadastru și Publicitate Imobiliară Campulung

A. Partea I. Descrierea imobilului

TEREN Intravilan

Adresa: Loc. Pietroasa, Jud. Arges, Punctul,,Camin Casa'

Nr. Crt	Nr cadastral Nr. topografic	Suprafața* (mp)	Observații / Referințe
A1	81528	Din acte: 1.090 Masurata: 1.111	Sector cadastral:33 Teren imprejmuit;

Construcții

Crt	Nr cadastral Nr. topografic	Adresa	Observații / Referințe
A1.1		Loc. Pietroasa, Jud. Arges, Punctul,, Camin Casa'	Nr. niveluri:1; S. construita la sol:29 mp; S. construita desfasurata:29 mp; casa/1900

B. Partea II. Proprietari și acte

Inscrieri privitoare la dreptul de proprietate și alte drepturi reale		Referințe
15249 / 10/09/2018		
Act Notarial nr. 2167, din 05/09/2018 emis de Simion Aurelia Maria;		
B5	Intabulare, drept de PROPRIETATE-bun propriu, dobandit prin Conventie, cota actuala 1/1, cota initiala 1/1 1) RĂDULESCU HORIA-ION, necasatorit	A1
/		
Act Normativ nr. 7, din 13/03/1996 emis de PARLAMENT (art. 12 alin. 16);		
B6	Intabulare, drept de PROPRIETATE, dobandit prin Construire, cota actuala 1/1, cota initiala 1/1 1) RĂDULESCU HORIA-ION	A1.1

C. Partea III. SARCINI .

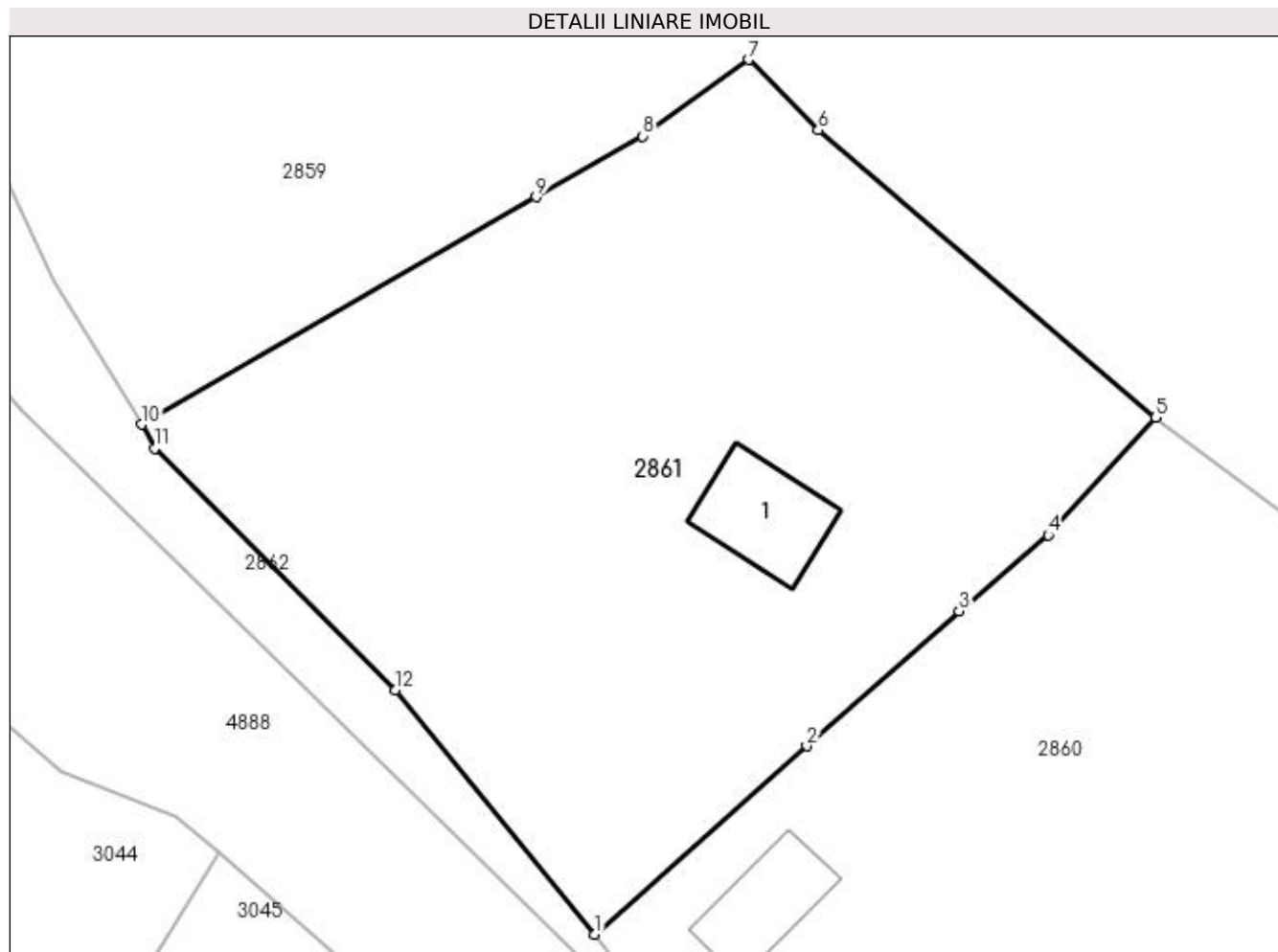
Inscrieri privind dezmembramintele dreptului de proprietate, drepturi reale de garanție și sarcini	Referințe
NU SUNT	

Anexa Nr. 1 La Partea I

Teren

Nr cadastral	Suprafața (mp)*	Observații / Referințe
81528	Din acte: 1.090 Masurata: 1.111	

* Suprafața este determinată în planul de proiecție Stereo 70.



Date referitoare la teren

Crt	Categorie folosință	Intra vilan	Suprafața (mp)	Tarla	Parcelă	Nr. topo	Observații / Referințe
1	curți constructii	DA	330	6	136	-	
2	faneata	DA	781	6	137	-	

Date referitoare la construcții

Crt	Număr	Destinație construcție	Supraf. (mp)	Situație juridică	Observații / Referințe
A1.1		construcții de locuințe	29	Cu acte	Nr. niveluri:1; S. construita la sol:29 mp; S. construita desfasurata:29 mp; casa/1900

Lungime Segmente

1) Valorile lungimilor segmentelor sunt obținute din proiecție în plan.

Punct început	X / Y	Punct sfârșit	X / Y	Lungime segment (** (m)
1	507.405,881 420.755,83	2	507.416,538 420.765,309	14.263
2	507.416,538 420.765,309	3	507.424,211 420.772,101	10.247
3	507.424,211 420.772,101	4	507.428,694 420.775,922	5.89

Punct început	X / Y	Punct sfârșit	X / Y	Lungime segment (** (m)
4	507.428,694 420.775,922	5	507.434,105 420.781,845	8.023
5	507.434,105 420.781,845	6	507.417,128 420.796,305	22.3
6	507.417,128 420.796,305	7	507.413,617 420.799,846	4.987
7	507.413,617 420.799,846	8	507.408,292 420.795,996	6.571
8	507.408,292 420.795,996	9	507.402,922 420.792,942	6.178
9	507.402,922 420.792,942	10	507.383,061 420.781,495	22.924
10	507.383,061 420.781,495	11	507.383,721 420.780,284	1.379
11	507.383,721 420.780,284	12	507.395,858 420.768,136	17.172
12	507.395,858 420.768,136	1	507.405,881 420.755,83	15.871

** Lungimile segmentelor sunt determinate în planul de proiecție Stereo 70 și sunt rotunjite la 1 milimetru.

*** Distanța dintre puncte este formată din segmente cumulate ce sunt mai mici decât valoarea 1 milimetru.

**DATE DESPRE IMOBILUL NR. 2862**

Oficiul de Cadastru și Publicitate Imobiliară ARGES
Biroul de Cadastru și Publicitate Imobiliară Campulung

A. Partea I. Descrierea imobilului

TEREN Intravilan

Adresa: Loc. Valea Mare Pravat, Jud. Arges

Nr. Crt	Nr cadastral Nr. topografic	Suprafața* (mp)	Observații / Referințe
A1		2.471	Sector cadastral:33 Teren neimprejmuit;

B. Partea II. Proprietari și acte

Inscrieri privitoare la dreptul de proprietate și alte drepturi reale	Referințe
/	
Act Normativ nr. 7, din 13/03/1996 emis de PARLAMENT (art. 13 alin. 15);	
B1	A1
Inscrierea provizorie, drept de PROPRIETATE, dobandit prin Lege, cota actuala 1/1, cota initiala 1/1 1) COMUNA VALEA MARE PRAVAT, CIF:5010196	

C. Partea III. SARCINI .

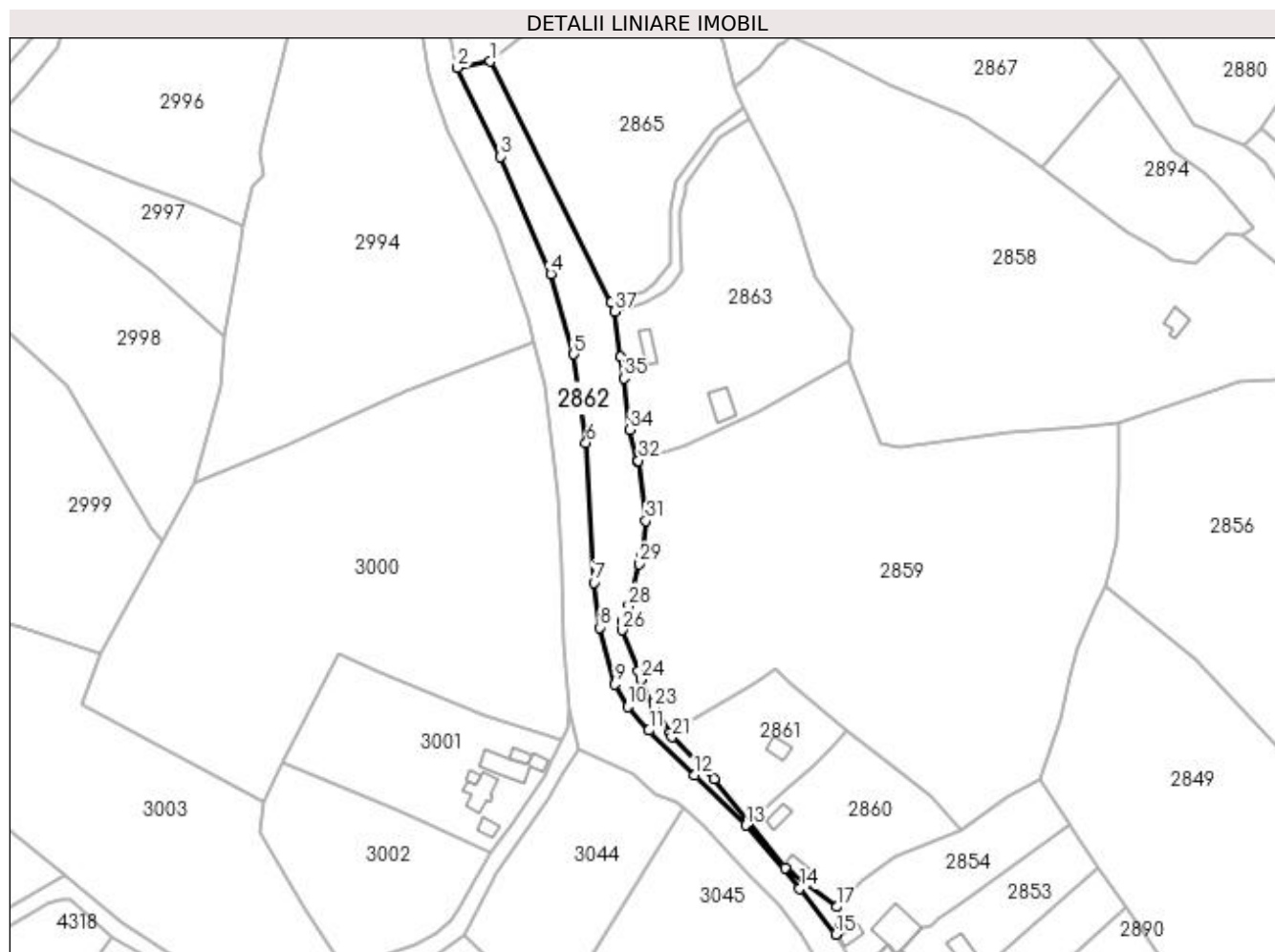
Inscrieri privind dezmembramintele dreptului de proprietate, drepturi reale de garanție și sarcini	Referințe
NU SUNT	

Anexa Nr. 1 La Partea I

Teren

Nr cadastral	Suprafața (mp)*	Observații / Referințe
	2.471	

* Suprafața este determinată în planul de proiecție Stereo 70.



Date referitoare la teren

Crt	Categorie folosință	Intravilan	Suprafața (mp)	Tarla	Parcelă	Nr. topo	Observații / Referințe
1	pasune	DA	2.471	22	1453	-	

Lungime Segmente

1) Valorile lungimilor segmentelor sunt obținute din proiecție în plan.

Punct început	X / Y	Punct sfârșit	X / Y	Lungime segment (** (m)
1	507.331,428 420.974,647	2	507.321,87 420.972,878	9.72
3	507.334,28 420.947,314	4	507.348,839 420.913,516	36.8
5	507.355,4 420.890,443	6	507.358,983 420.864,872	25.821
7	507.361,247 420.824,754	8	507.362,977 420.811,789	13.08
9	507.367,359 420.795,472	10	507.370,917 420.789,062	7.331

Punct început	X / Y	Punct sfârșit	X / Y	Lungime segment (** (m)
2	507.321,87 420.972,878	3	507.334,28 420.947,314	28.417
4	507.348,839 420.913,516	5	507.355,4 420.890,443	23.988
6	507.358,983 420.864,872	7	507.361,247 420.824,754	40.182
8	507.362,977 420.811,789	9	507.367,359 420.795,472	16.895
10	507.370,917 420.789,062	11	507.377,065 420.782,153	9.248

Punct început	X / Y	Punct sfârșit	X / Y	Lungime segment (** (m))	Punct început	X / Y	Punct sfârșit	X / Y	Lungime segment (** (m))
11	507.377,065 420.782,153	12	507.390,276 420.769,257	18.462	12	507.390,276 420.769,257	13	507.404,893 420.754,911	20.481
13	507.404,893 420.754,911	14	507.420,457 420.736,667	23.981	14	507.420,457 420.736,667	15	507.430,833 420.723,487	16.774
15	507.430,833 420.723,487	16	507.431,22 420.723,966	0.616	16	507.431,22 420.723,966	17	507.431,209 420.731,429	7.463
17	507.431,209 420.731,429	18	507.416,235 420.742,658	18.717	18	507.416,235 420.742,658	19	507.405,881 420.755,83	16.754
19	507.405,881 420.755,83	20	507.395,858 420.768,136	15.871	20	507.395,858 420.768,136	21	507.383,721 420.780,284	17.172
21	507.383,721 420.780,284	22	507.383,061 420.781,495	1.379	22	507.383,061 420.781,495	23	507.378,622 420.788,753	8.508
23	507.378,622 420.788,753	24	507.374,834 420.796,858	8.947	24	507.374,834 420.796,858	25	507.374,074 420.799,213	2.475
25	507.374,074 420.799,213	26	507.369,408 420.811,003	12.68	26	507.369,408 420.811,003	27	507.369,463 420.813,528	2.526
27	507.369,463 420.813,528	28	507.371,285 420.818,023	4.85	28	507.371,285 420.818,023	29	507.374,349 420.830,118	12.477
29	507.374,349 420.830,118	30	507.375,042 420.832,587	2.564	30	507.375,042 420.832,587	31	507.376,163 420.842,496	9.972
31	507.376,163 420.842,496	32	507.374,062 420.859,825	17.456	32	507.374,062 420.859,825	33	507.373,62 420.859,777	0.445
33	507.373,62 420.859,777	34	507.371,673 420.868,752	9.184	34	507.371,673 420.868,752	35	507.369,821 420.883,442	14.806
35	507.369,821 420.883,442	36	507.368,965 420.889,651	6.268	36	507.368,965 420.889,651	37	507.367,17 420.902,667	13.139
37	507.367,17 420.902,667	38	507.366,251 420.905,241	2.733	38	507.366,251 420.905,241	1	507.331,428 420.974,647	77.652

** Lungimile segmentelor sunt determinate în planul de proiecție Stereo 70 și sunt rotunjite la 1 milimetru.

*** Distanța dintre puncte este formată din segmente cumulate ce sunt mai mici decât valoarea 1 milimetru.

**DATE DESPRE IMOBILUL NR. 2863**

Oficiul de Cadastru și Publicitate Imobiliară ARGES
Biroul de Cadastru și Publicitate Imobiliară Campulung

A. Partea I. Descrierea imobilului

TEREN Intravilan

Nr. CF vechi:876
Nr. cadastral vechi:1079

Adresa: Loc. Valea Mare Pravat, Jud. Arges, punct La Cojanu

Nr. Crt	Nr cadastral Nr. topografic	Suprafața* (mp)	Observații / Referințe
A1	81793	Din acte: 3.622 Masurata: 3.685	Sector cadastral:33 Teren imprejmuit;

Construcții

Crt	Nr cadastral Nr. topografic	Adresa	Observații / Referințe
A1.1		Loc. Valea Mare Pravat, Jud. Arges, punct La Cojanu	Nr. niveluri:1; S. construita la sol:48 mp; S. construita desfasurata:48 mp;
A1.2		Loc. Valea Mare Pravat, Jud. Arges, punct La Cojanu	Nr. niveluri:1; S. construita la sol:29 mp; S. construita desfasurata:29 mp;

B. Partea II. Proprietari și acte

Inscrieri privitoare la dreptul de proprietate și alte drepturi reale		Referințe
4149 / 25/02/2020		
Act Notarial nr. 501, din 24/02/2020 emis de ZIPISI ANDREEA BIANCA;		
B2	Intabulare, drept de PROPRIETATE-bun propriu, dobandit prin Conventie, cota actuala 1/1, cota initiala 1/1 1) GOICEANU CIPRIAN-ADRIAN, necasatorit	A1
/		
Act Normativ nr. 7, din 13/03/1996 emis de PARLAMENT (art. 12 alin. 16);		
B3	Intabulare, drept de PROPRIETATE, dobandit prin Construire, cota actuala 1/1, cota initiala 1/1 1) GOICEANU CIPRIAN-ADRIAN	A1.1, A1.2

C. Partea III. SARCINI .

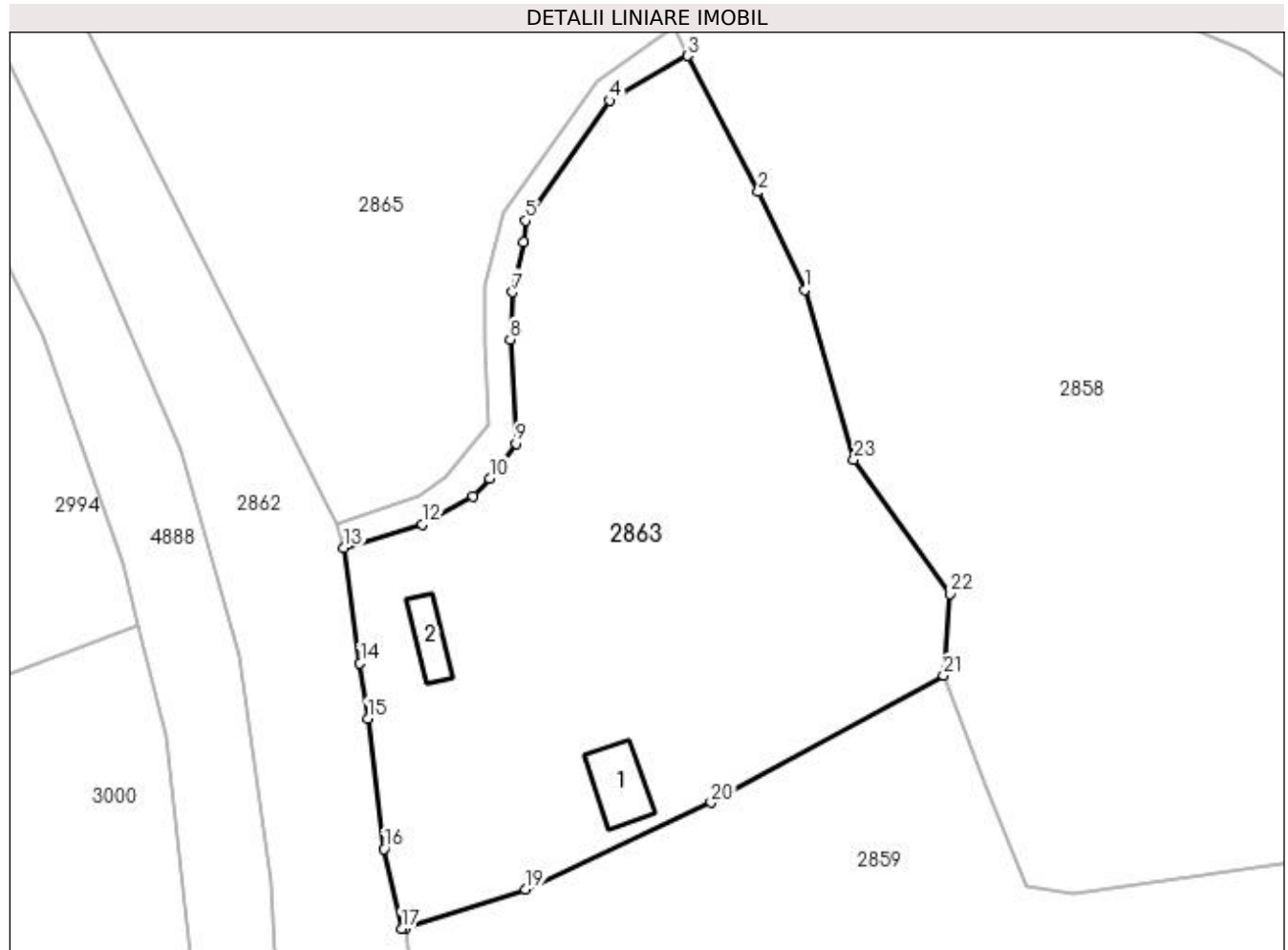
Inscrieri privind dezmembramintele dreptului de proprietate, drepturi reale de garanție și sarcini	Referințe
NU SUNT	

Anexa Nr. 1 La Partea I

Teren

Nr cadastral	Suprafața (mp)*	Observații / Referințe
81793	Din acte: 3.622 Masurata: 3.685	

* Suprafața este determinată în planul de proiecție Stereo 70.



Date referitoare la teren

Crt	Categorie folosință	Intra vilan	Suprafața (mp)	Tarla	Parcelă	Nr. topo	Observații / Referințe
1	faneata	DA	3.685	22	1452	-	În act se regăsește P1450

Date referitoare la construcții

Crt	Număr	Destinație construcție	Supraf. (mp)	Situație juridică	Observații / Referințe
A1.1		construcții anexa	48	Cu acte	Nr. niveluri:1; S. construita la sol:48 mp; S. construita desfasurata:48 mp;
A1.2		construcții anexa	29	Cu acte	Nr. niveluri:1; S. construita la sol:29 mp; S. construita desfasurata:29 mp;

Lungime Segmente

1) Valorile lungimilor segmentelor sunt obținute din proiecție în plan.

Punct început	X / Y	Punct sfârșit	X / Y	Lungime segment (** (m))
1	507.419,114 420.931,728	2	507.413,846 420.942,721	12.19
3	507.405,871 420.958,054	4	507.397,066 420.953,004	10.15
5	507.387,586 420.939,484	6	507.387,4 420.937,032	2.459

Punct început	X / Y	Punct sfârșit	X / Y	Lungime segment (** (m))
2	507.413,846 420.942,721	3	507.405,871 420.958,054	17.283
4	507.397,066 420.953,004	5	507.387,586 420.939,484	16.512
6	507.387,4 420.937,032	7	507.386,174 420.931,447	5.718

Punct început	X / Y	Punct sfârșit	X / Y	Lungime segment (** (m)
7	507.386,174 420.931,447	8	507.385,881 420.926,113	5.342
9	507.386,556 420.914,374	10	507.383,563 420.910,483	4.909
11	507.381,706 420.908,477	12	507.375,957 420.905,309	6.564
13	507.367,17 420.902,667	14	507.368,965 420.889,651	13.139
15	507.369,821 420.883,442	16	507.371,673 420.868,752	14.806
17	507.373,62 420.859,777	18	507.374,062 420.859,825	0.445
19	507.387,621 420.864,198	20	507.408,526 420.873,961	23.072
21	507.434,705 420.888,284	22	507.435,409 420.897,492	9.235
23	507.424,61 420.912,582	1	507.419,114 420.931,728	19.919

Punct început	X / Y	Punct sfârșit	X / Y	Lungime segment (** (m)
8	507.385,881 420.926,113	9	507.386,556 420.914,374	11.758
10	507.383,563 420.910,483	11	507.381,706 420.908,477	2.734
12	507.375,957 420.905,309	13	507.367,17 420.902,667	9.176
14	507.368,965 420.889,651	15	507.369,821 420.883,442	6.268
16	507.371,673 420.868,752	17	507.373,62 420.859,777	9.184
18	507.374,062 420.859,825	19	507.387,621 420.864,198	14.247
20	507.408,526 420.873,961	21	507.434,705 420.888,284	29.841
22	507.435,409 420.897,492	23	507.424,61 420.912,582	18.556

** Lungimile segmentelor sunt determinate în planul de proiecție Stereo 70 și sunt rotunjite la 1 milimetru.

*** Distanța dintre puncte este formată din segmente cumulate ce sunt mai mici decât valoarea 1 milimetru.

**DATE DESPRE IMOBILUL NR. 2864**

Oficiul de Cadastru și Publicitate Imobiliară ARGES
Biroul de Cadastru și Publicitate Imobiliară Campulung

A. Partea I. Descrierea imobilului

TEREN Intravilan

Adresa: Loc. Valea Mare Pravat, Jud. Arges

Nr. Crt	Nr cadastral Nr. topografic	Suprafața* (mp)	Observații / Referințe
A1		219	Sector cadastral:33 Teren neimprejmuit;

B. Partea II. Proprietari și acte

Inscrieri privitoare la dreptul de proprietate și alte drepturi reale		Referințe
/		
Act Normativ nr. 7, din 13/03/1996 emis de PARLAMENT (art. 13 alin. 15);		
B1	Inscrierea provizorie, drept de PROPRIETATE, dobandit prin Lege, cota actuala 1/1, cota initiala 1/1 1) COMUNA VALEA MARE PRAVAT, CIF:5010196	A1

C. Partea III. SARCINI .

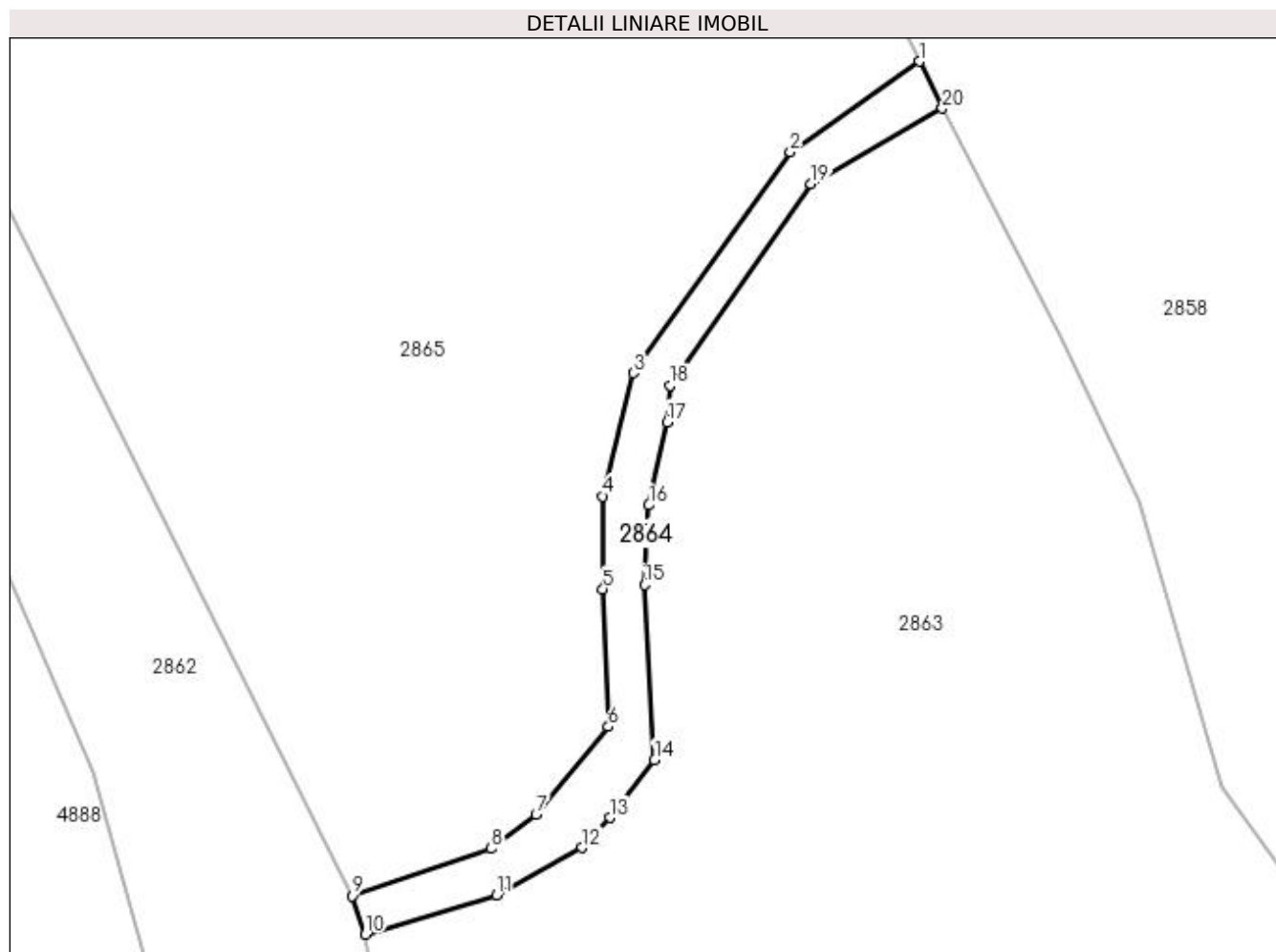
Inscrieri privind dezmembramintele dreptului de proprietate, drepturi reale de garanție și sarcini	Referințe
NU SUNT	

Anexa Nr. 1 La Partea I

Teren

Nr cadastral	Suprafața (mp)*	Observații / Referințe
	219	

* Suprafața este determinată în planul de proiecție Stereo 70.



Date referitoare la teren

Crt	Categorie folosință	Intravilan	Suprafața (mp)	Tarla	Parcelă	Nr. topo	Observații / Referințe
1	faneata	DA	219	22	1452	-	

Lungime Segmente

1) Valorile lungimilor segmentelor sunt obținute din proiecție în plan.

Punct început	X / Y	Punct sfârșit	X / Y	Lungime segment (** (m)
1	507.404,33 420.961,207	2	507.395,664 420.955,117	10.592
2	507.395,664 420.955,117	3	507.385,13 420.940,307	18.174
3	507.385,13 420.940,307	4	507.383,072 420.932,053	8.507
4	507.383,072 420.932,053	5	507.383,091 420.925,827	6.226
5	507.383,091 420.925,827	6	507.383,454 420.916,601	9.233

Punct început	X / Y	Punct sfârșit	X / Y	Lungime segment (** (m)
6	507.383,454 420.916,601	7	507.378,604 420.910,704	7.635
7	507.378,604 420.910,704	8	507.375,613 420.908,406	3.772
8	507.375,613 420.908,406	9	507.366,251 420.905,241	9.883
9	507.366,251 420.905,241	10	507.367,17 420.902,667	2.733
10	507.367,17 420.902,667	11	507.375,957 420.905,309	9.176
11	507.375,957 420.905,309	12	507.381,706 420.908,477	6.564
12	507.381,706 420.908,477	13	507.383,563 420.910,483	2.734
13	507.383,563 420.910,483	14	507.386,556 420.914,374	4.909
14	507.386,556 420.914,374	15	507.385,881 420.926,113	11.758
15	507.385,881 420.926,113	16	507.386,174 420.931,447	5.342
16	507.386,174 420.931,447	17	507.387,4 420.937,032	5.718
17	507.387,4 420.937,032	18	507.387,586 420.939,484	2.459
18	507.387,586 420.939,484	19	507.397,066 420.953,004	16.512
19	507.397,066 420.953,004	20	507.405,871 420.958,054	10.15
20	507.405,871 420.958,054	1	507.404,33 420.961,207	3.509

** Lungimile segmentelor sunt determinate în planul de proiecție Stereo 70 și sunt rotunjite la 1 milimetru.

*** Distanța dintre puncte este formată din segmente cumulate ce sunt mai mici decât valoarea 1 milimetru.

**DATE DESPRE IMOBILUL NR. 2865**

Oficiul de Cadastru și Publicitate Imobiliară ARGES
Biroul de Cadastru și Publicitate Imobiliară Campulung

A. Partea I. Descrierea imobilului

TEREN Intravilan

Adresa: Loc. Valea Mare Pravat, Jud. Arges, PUNCTUL "RIPI"

Nr. Crt	Nr cadastral Nr. topografic	Suprafața* (mp)	Observații / Referințe
A1	81514	4.051	Sector cadastral:33 Teren neimprejmut;

B. Partea II. Proprietari și acte

Inscrieri privitoare la dreptul de proprietate și alte drepturi reale		Referințe
17723 / 23/09/2020		
Act Notarial nr. 95, din 21/09/2020 emis de Didea Cornelia Narcisa;		
B6	Intabulare, drept de PROPRIETATE-bun propriu, dobandit prin Succesiune, cota actuala 3/4, cota initiala 3/4 1) LEANCA SANDU-LUCIAN	A1
Act Notarial nr. 4790, din 21/09/2020 emis de Didea Cornelia Narcisa;		
B7	Intabulare, drept de PROPRIETATE-bun propriu, dobandit prin lesire Din Indiviziune, cota actuala 1/4, cota initiala 1/4 1) LEANCA SANDU-LUCIAN	A1

C. Partea III. SARCINI .

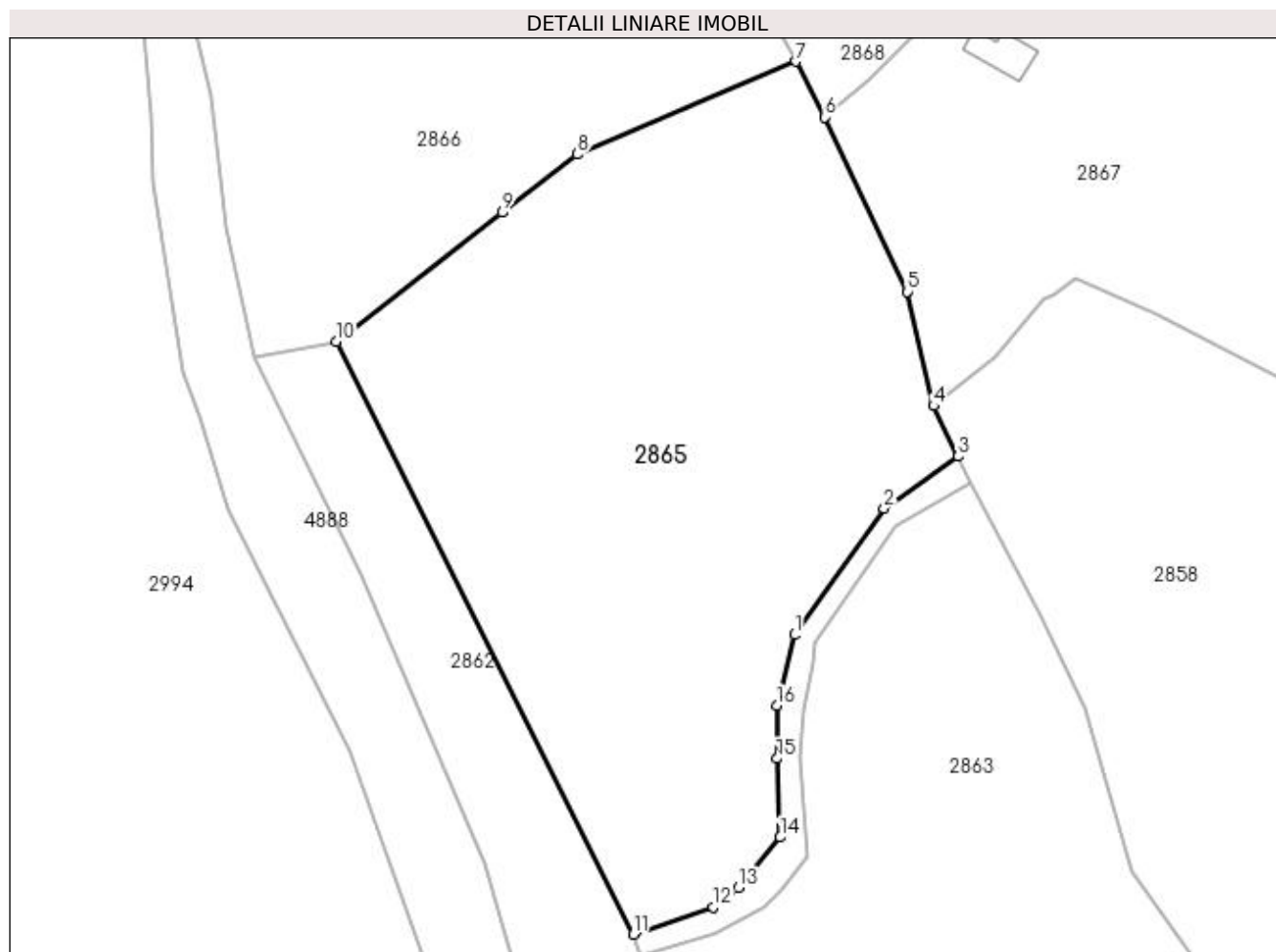
Inscrieri privind dezmembramintele dreptului de proprietate, drepturi reale de garanție și sarcini	Referințe
NU SUNT	

Anexa Nr. 1 La Partea I

Teren

Nr cadastral	Suprafața (mp)*	Observații / Referințe
81514	4.051	

* Suprafața este determinată în planul de proiecție Stereo 70.



Date referitoare la teren

Crt	Categorie folosință	Intra vilan	Suprafața (mp)	Tarla	Parcelă	Nr. topo	Observații / Referințe
1	faneata	DA	4.051	22	1452	-	

Lungime Segmente

1) Valorile lungimilor segmentelor sunt obținute din proiecție în plan.

Punct început	X / Y	Punct sfârșit	X / Y	Lungime segment (** (m)
1	507.385,13 420.940,307	2	507.395,664 420.955,117	18.174
2	507.395,664 420.955,117	3	507.404,33 420.961,207	10.592
3	507.404,33 420.961,207	4	507.401,442 420.967,113	6.574
4	507.401,442 420.967,113	5	507.398,31 420.980,475	13.724
5	507.398,31 420.980,475	6	507.388,662 421.000,909	22.597

Punct început	X / Y	Punct sfârșit	X / Y	Lungime segment (** (m)
6	507.388,662 421.000,909	7	507.385,319 421.007,439	7.336
7	507.385,319 421.007,439	8	507.359,688 420.996,554	27.847
8	507.359,688 420.996,554	9	507.350,878 420.989,747	11.133
9	507.350,878 420.989,747	10	507.331,428 420.974,647	24.623
10	507.331,428 420.974,647	11	507.366,251 420.905,241	77.652
11	507.366,251 420.905,241	12	507.375,613 420.908,406	9.883
12	507.375,613 420.908,406	13	507.378,604 420.910,704	3.772
13	507.378,604 420.910,704	14	507.383,454 420.916,601	7.635
14	507.383,454 420.916,601	15	507.383,091 420.925,827	9.233
15	507.383,091 420.925,827	16	507.383,072 420.932,053	6.226
16	507.383,072 420.932,053	1	507.385,13 420.940,307	8.507

** Lungimile segmentelor sunt determinate în planul de proiecție Stereo 70 și sunt rotunjite la 1 milimetru.

*** Distanța dintre puncte este formată din segmente cumulate ce sunt mai mici decât valoarea 1 milimetru.

**DATE DESPRE IMOBILUL NR. 2866**

Oficiul de Cadastru și Publicitate Imobiliară ARGES
Biroul de Cadastru și Publicitate Imobiliară Campulung

A. Partea I. Descrierea imobilului

TEREN Intravilan

Adresa: Loc. Valea Mare Pravat, Jud. Arges

Nr. Crt	Nr cadastral Nr. topografic	Suprafața* (mp)	Observații / Referințe
A1		Din acte: 4.200 Masurata: 4.411	Sector cadastral:33 Teren imprejmuit;

Construcții

Crt	Nr cadastral Nr. topografic	Adresa	Observații / Referințe
A1.1		Loc. Valea Mare Pravat, Jud. Arges	Nr. niveluri:1; S. construita la sol:60 mp; S. construita desfasurata:60 mp;

B. Partea II. Proprietari și acte

Inscrieri privitoare la dreptul de proprietate și alte drepturi reale		Referințe
/		
Act Administrativ nr. 68702, din 03/04/1995 emis de CJSPDPAT ARGES (Certificat de deces nr.5595/25.12.1986 eliberat de Primăria Sectorului 2);		
B1	Intabulare, drept de PROPRIETATE, dobandit prin Reconstituire, cota actuala 1/1, cota initiala 1/1 1) LIȚOIU AUREL, lipsă CNP DEFUNCT:Da 2) LIȚOIU ȘTEFAN, lipsă CNP	A1
Act Normativ nr. 7, din 13/03/1996 emis de PARLAMENT (art. 12 alin. 16);		
B2	Intabulare, drept de PROPRIETATE, dobandit prin Construire, cota actuala 1/1, cota initiala 1/1 1) LIȚOIU AUREL, lipsă CNP DEFUNCT:Da 2) LIȚOIU ȘTEFAN, lipsă CNP	A1.1

C. Partea III. SARCINI .

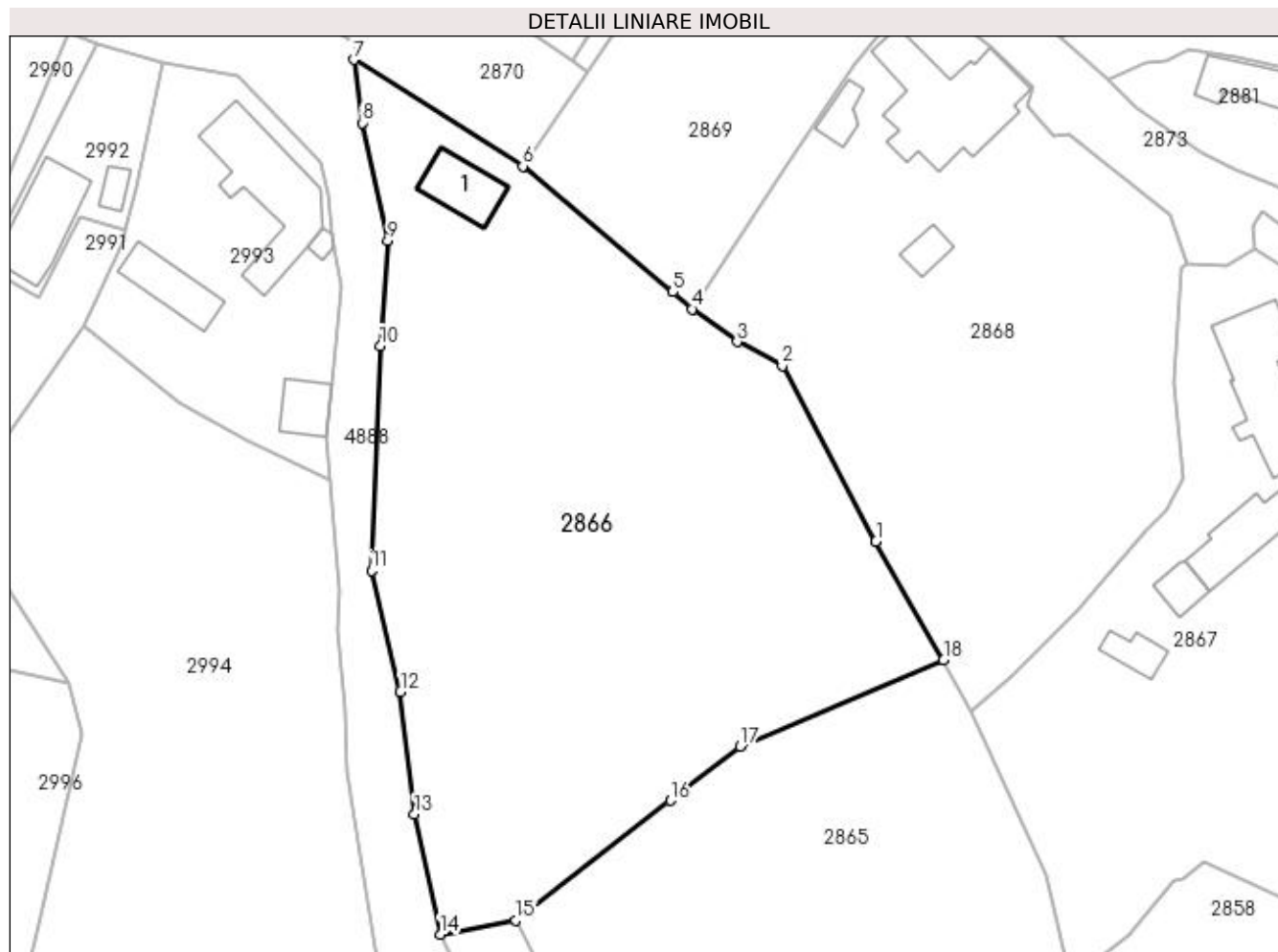
Inscrieri privind dezmembramintele dreptului de proprietate, drepturi reale de garanție și sarcini	Referințe
NU SUNT	

Anexa Nr. 1 La Partea I

Teren

Nr cadastral	Suprafața (mp)*	Observații / Referințe
	Din acte: 4.200 Masurata: 4.411	

* Suprafața este determinată în planul de proiecție Stereo 70.



Date referitoare la teren

Crt	Categorie folosință	Intra vilan	Suprafața (mp)	Tarla	Parcelă	Nr. topo	Observații / Referințe
1	curți constructii	DA	402	22	1455	-	
2	livada	DA	4.009	22	1454,1455	-	

Date referitoare la construcții

Crt	Număr	Destinație construcție	Supraf. (mp)	Situație juridică	Observații / Referințe
A1.1		construcții de locuințe	60	Cu acte	Nr. niveluri:1; S. construita la sol:60 mp; S. construita desfasurata:60 mp;

Lungime Segmente

1) Valorile lungimilor segmentelor sunt obținute din proiecție în plan.

Punct început	X / Y	Punct sfârșit	X / Y	Lungime segment (** (m)
1	507.376,792 421.022,389	2	507.364,996 421.044,526	25.084
2	507.364,996 421.044,526	3	507.359,282 421.047,57	6.474
3	507.359,282 421.047,57	4	507.353,603 421.051,676	7.008

Punct început	X / Y	Punct sfârșit	X / Y	Lungime segment (** (m)
4	507.353,603 421.051,676	5	507.351,203 421.053,842	3.233
5	507.351,203 421.053,842	6	507.332,281 421.069,698	24.687
6	507.332,281 421.069,698	7	507.310,971 421.083,11	25.179
7	507.310,971 421.083,11	8	507.312,038 421.075,141	8.04
8	507.312,038 421.075,141	9	507.315,274 421.060,339	15.152
9	507.315,274 421.060,339	10	507.314,34 421.047,062	13.31
10	507.314,34 421.047,062	11	507.313,202 421.018,726	28.359
11	507.313,202 421.018,726	12	507.316,845 421.003,46	15.695
12	507.316,845 421.003,46	13	507.318,631 420.988,014	15.549
13	507.318,631 420.988,014	14	507.321,87 420.972,878	15.479
14	507.321,87 420.972,878	15	507.331,428 420.974,647	9.72
15	507.331,428 420.974,647	16	507.350,878 420.989,747	24.623
16	507.350,878 420.989,747	17	507.359,688 420.996,554	11.133
17	507.359,688 420.996,554	18	507.385,319 421.007,439	27.847
18	507.385,319 421.007,439	1	507.376,792 421.022,389	17.211

** Lungimile segmentelor sunt determinate în planul de proiecție Stereo 70 și sunt rotunjite la 1 milimetru.

*** Distanța dintre puncte este formată din segmente cumulate ce sunt mai mici decât valoarea 1 milimetru.



DATE DESPRE IMOBILUL NR. 2867

Oficiul de Cadastru și Publicitate Imobiliară ARGES
Biroul de Cadastru și Publicitate Imobiliară Campulung

A. Partea I. Descrierea imobilului

TEREN Intravilan

Adresa: Loc. Valea Mare Pravat, Nr. 390, Jud. Arges

Nr. Crt	Nr cadastral Nr. topografic	Suprafața* (mp)	Observații / Referințe
A1		6.668	Sector cadastral:33 Teren neimprijmit;

Construcții

Crt	Nr cadastral Nr. topografic	Adresa	Observații / Referințe
A1.1		Loc. Valea Mare Pravat, Nr. 390, Jud. Arges	Nr. niveluri:3; S. construita la sol:165 mp; S. construita desfasurata:264 mp;
A1.2		Loc. Valea Mare Pravat, Nr. 390, Jud. Arges	Nr. niveluri:1; S. construita la sol:78 mp; S. construita desfasurata:78 mp;
A1.3		Loc. Valea Mare Pravat, Nr. 390, Jud. Arges	Nr. niveluri:1; S. construita la sol:27 mp; S. construita desfasurata:27 mp;
A1.4		Loc. Valea Mare Pravat, Nr. 390, Jud. Arges	Nr. niveluri:1; S. construita la sol:27 mp; S. construita desfasurata:27 mp;

B. Partea II. Proprietari și acte

Inscrieri privitoare la dreptul de proprietate și alte drepturi reale	Referințe	
/		
Act Notarial nr. 124, din 16/03/1995 emis de NOTARIATUL DE STAT LOCAL CÂMPULUNG (Titlu de proprietate nr.19163/17.08.1993 eliberat de CJSPDPAT ARGES; Certificat de deces nr. 426 din data de 13.10.2014 eliberat dePrimăria Consiliului Local al Sectorului 1);		
B1	Intabulare, drept de PROPRIETATEbun propriu , dobandit prin Succesiune, cota actuala 1/4, cota initiala 1/4 1) NEACȘU EUGENIA, lipsă CNP	A1
B2	Intabulare, drept de PROPRIETATEbun propriu , dobandit prin Succesiune, cota actuala 1/4, cota initiala 1/4 1) NEACȘU ION DEFUNCT:Da	A1
B3	Intabulare, drept de PROPRIETATEbun propriu , dobandit prin Succesiune, cota actuala 1/4, cota initiala 1/4 1) NEACȘU GHEORGHE	A1
B4	Intabulare, drept de PROPRIETATEbun propriu , dobandit prin Succesiune, cota actuala 1/4, cota initiala 1/4 1) CIOBANU ORTANSA, lipsă CNP	A1
B5	Intabulare, drept de PROPRIETATEbun propriu , dobandit prin Succesiune, cota actuala 1/8, cota initiala 1/8 1) NEACȘU EUGENIA, lipsă CNP	A1.1, A1.2, A1.3
B6	Intabulare, drept de PROPRIETATEbun propriu , dobandit prin Succesiune, cota actuala 1/8, cota initiala 1/8 1) NEACȘU ION DEFUNCT:Da	A1.1, A1.2, A1.3
B7	Intabulare, drept de PROPRIETATEbun propriu , dobandit prin Succesiune, cota actuala 1/8, cota initiala 1/8 1) NEACȘU GHEORGHE	A1.1, A1.2, A1.3
B8	Intabulare, drept de PROPRIETATEbun propriu , dobandit prin Succesiune, cota actuala 1/8, cota initiala 1/8 1) CIOBANU ORTANSA, lipsă CNP	A1.1, A1.2, A1.3
Act Normativ nr. 7, din 13/03/1996 emis de PARLAMENT (art. 12 alin. 16);		
B9	Intabulare, drept de PROPRIETATE, dobandit prin Construire, cota actuala 1/1, cota initiala 1/1 1) NEACȘU EUGENIA, lipsă CNP 2) NEACȘU ION DEFUNCT:Da 3) NEACȘU GHEORGHE 4) CIOBANU ORTANSA, lipsă CNP	A1.4
B10	Intabulare, drept de PROPRIETATE, dobandit prin Construire, cota actuala 1/2, cota initiala 1/2 1) NEACȘU EUGENIA, lipsă CNP	A1.1, A1.2, A1.3

C. Partea III. SARCINI .

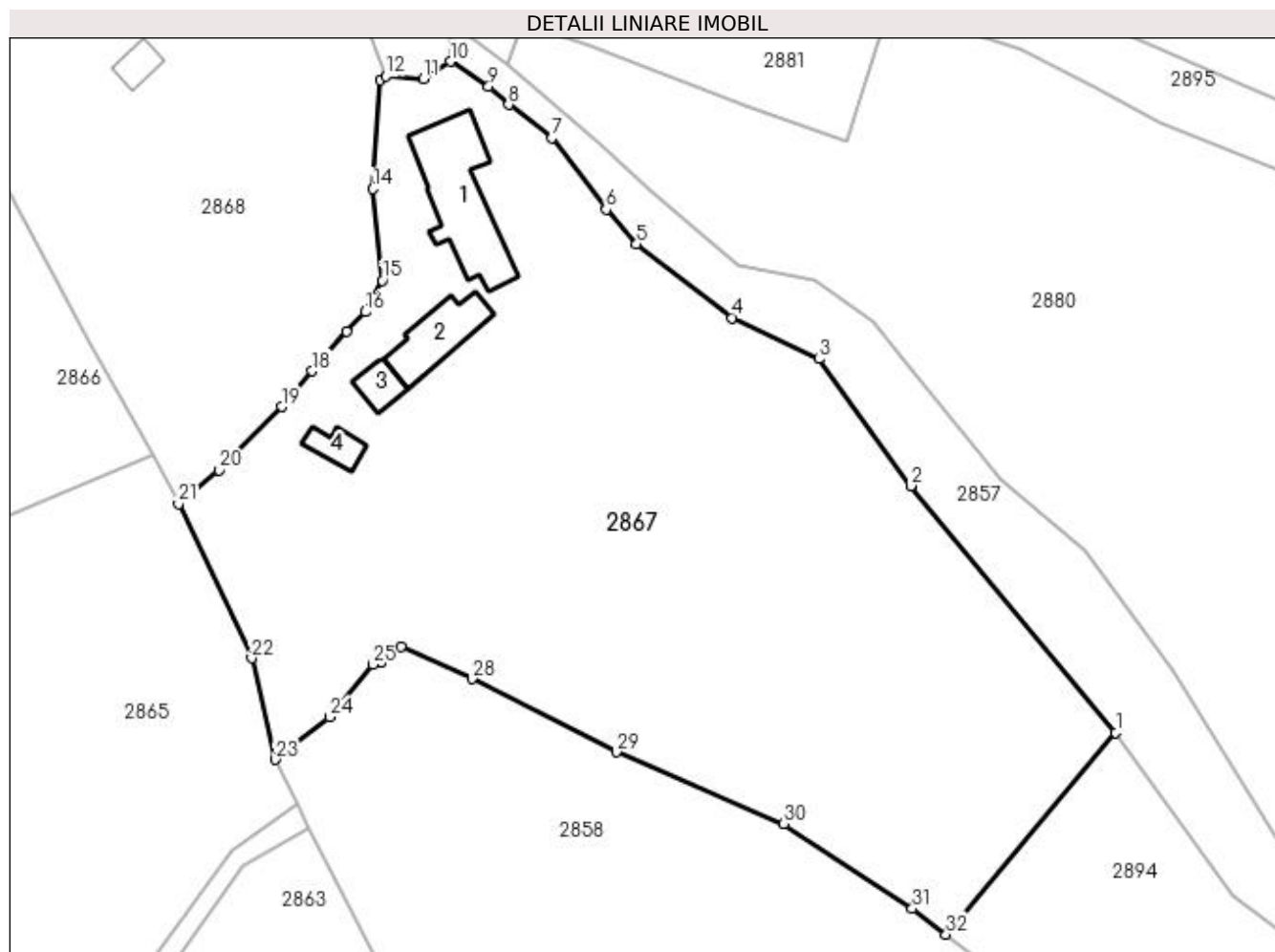
Inscrieri privind dezmembramintele dreptului de proprietate, drepturi reale de garanţie şi sarcini	Referinţe
NU SUNT	

Anexa Nr. 1 La Partea I

Teren

Nr cadastral	Suprafața (mp)*	Observații / Referințe
	6.668	

* Suprafața este determinată în planul de proiecție Stereo 70.



Date referitoare la teren

Crt	Categorie folosință	Intra vilan	Suprafața (mp)	Tarla	Parcelă	Nr. topo	Observații / Referințe
1	curți constructii	DA	1.052	22	1422	-	
2	arabil	DA	222	22	1424,1425	-	
3	faneata	DA	1.565	22	1424,1426	-	
4	faneata	DA	3.829	22	1424-1426	-	

Date referitoare la construcții

Crt	Număr	Destinație construcție	Supraf. (mp)	Situație juridică	Observații / Referințe
A1.1		construcții de locuințe	165	Cu acte	Nr. niveluri:3; S. construita la sol:165 mp; S. construita desfasurata:264 mp;
A1.2		construcții anexa	78	Cu acte	Nr. niveluri:1; S. construita la sol:78 mp; S. construita desfasurata:78 mp;
A1.3		construcții anexa	27	Cu acte	Nr. niveluri:1; S. construita la sol:27 mp; S. construita desfasurata:27 mp;
A1.4		construcții anexa	27	Cu acte	Nr. niveluri:1; S. construita la sol:27 mp; S. construita desfasurata:27 mp;

Lungime Segmente

1) Valorile lungimilor segmentelor sunt obținute din proiecție în plan.

Punct început	X / Y	Punct sfârșit	X / Y	Lungime segment (** (m)
1	507.512,598 420.970,667	2	507.485,506 421.003,264	42.386
3	507.473,345 421.020,045	4	507.461,912 421.025,476	12.657
5	507.449,25 421.035,245	6	507.445,224 421.039,831	6.102
7	507.438,012 421.049,274	8	507.432,302 421.053,655	7.197
9	507.429,663 421.056,07	10	507.424,622 421.059,368	6.024
11	507.421,09 421.057,102	12	507.416,127 421.057,43	4.974
13	507.415,293 421.056,91	14	507.414,379 421.042,548	14.391
15	507.415,603 421.030,414	16	507.413,341 421.026,255	4.734
17	507.410,888 421.023,648	18	507.406,334 421.018,433	6.924
19	507.402,279 421.013,719	20	507.393,969 421.005,378	11.774
21	507.388,662 421.000,909	22	507.398,31 420.980,475	22.597
23	507.401,442 420.967,113	24	507.408,61 420.972,715	9.097
25	507.414,379 420.979,683	26	507.415,475 420.979,962	1.131
27	507.418,082 420.981,972	28	507.427,454 420.977,778	10.268
29	507.446,565 420.968,088	30	507.468,72 420.958,615	24.095
31	507.485,686 420.947,403	32	507.490,175 420.943,991	5.639

Punct început	X / Y	Punct sfârșit	X / Y	Lungime segment (** (m)
2	507.485,506 421.003,264	3	507.473,345 421.020,045	20.724
4	507.461,912 421.025,476	5	507.449,25 421.035,245	15.992
6	507.445,224 421.039,831	7	507.438,012 421.049,274	11.882
8	507.432,302 421.053,655	9	507.429,663 421.056,07	3.577
10	507.424,622 421.059,368	11	507.421,09 421.057,102	4.196
12	507.416,127 421.057,43	13	507.415,293 421.056,91	0.983
14	507.414,379 421.042,548	15	507.415,603 421.030,414	12.196
16	507.413,341 421.026,255	17	507.410,888 421.023,648	3.58
18	507.406,334 421.018,433	19	507.402,279 421.013,719	6.218
20	507.393,969 421.005,378	21	507.388,662 421.000,909	6.938
22	507.398,31 420.980,475	23	507.401,442 420.967,113	13.724
24	507.408,61 420.972,715	25	507.414,379 420.979,683	9.046
26	507.415,475 420.979,962	27	507.418,082 420.981,972	3.292
28	507.427,454 420.977,778	29	507.446,565 420.968,088	21.427
30	507.468,72 420.958,615	31	507.485,686 420.947,403	20.336
32	507.490,175 420.943,991	1	507.512,598 420.970,667	34.848

** Lungimile segmentelor sunt determinate în planul de proiecție Stereo 70 și sunt rotunjite la 1 milimetru.

*** Distanța dintre puncte este formată din segmente cumulate ce sunt mai mici decât valoarea 1 milimetru.

**DATE DESPRE IMOBILUL NR. 2868**

Oficiul de Cadastru și Publicitate Imobiliară ARGES
Biroul de Cadastru și Publicitate Imobiliară Campulung

A. Partea I. Descrierea imobilului

TEREN Intravilan

Adresa: Loc. Valea Mare Pravat, Nr. 389, Jud. Arges

Nr. Crt	Nr cadastral Nr. topografic	Suprafața* (mp)	Observații / Referințe
A1		Din acte: 3.288 Masurata: 3.161	Sector cadastral:33 Teren imprejmuit;

Construcții

Crt	Nr cadastral Nr. topografic	Adresa	Observații / Referințe
A1.1		Loc. Valea Mare Pravat, Nr. 389, Jud. Arges	Nr. niveluri:2; S. construita la sol:190 mp; S. construita desfasurata:263 mp; Locuință din cărămidă, construită în anul 1970
A1.2		Loc. Valea Mare Pravat, Nr. 389, Jud. Arges	Nr. niveluri:1; S. construita la sol:25 mp; S. construita desfasurata:25 mp; Anexă din lemne, construită în anul 1970
A1.3		Loc. Valea Mare Pravat, Nr. 389, Jud. Arges	Nr. niveluri:1; S. construita la sol:23 mp; S. construita desfasurata:23 mp;

B. Partea II. Proprietari și acte

Inscrieri privitoare la dreptul de proprietate și alte drepturi reale	Referințe	
/		
Act Notarial nr. 25, din 08/02/2018 emis de NP ZIPȘI ANDREEA BIANCA (Titlu de proprietate nr.138373/07.11.2008 eliberat de CJPSDPAT ARGES);		
B1	Intabulare, drept de PROPRIETATE bun propriu , dobandit prin Succesiune, cota actuala 1/4, cota initiala 1/4 1) NEACȘU MARIA	A1, A1.1, A1.2
B2	Intabulare, drept de PROPRIETATE bun propriu , dobandit prin Succesiune, cota actuala 3/4, cota initiala 3/4 1) NEACȘU IONUȚ DRAGOȘ	A1, A1.1, A1.2
Act Normativ nr. 7, din 13/03/1996 emis de PARLAMENT (art. 12 alin. 16);		
B3	Intabulare, drept de PROPRIETATE, dobandit prin Construire, cota actuala 1/1, cota initiala 1/1 1) NEACȘU MARIA 2) NEACȘU IONUȚ DRAGOȘ	A1.3

C. Partea III. SARCINI .

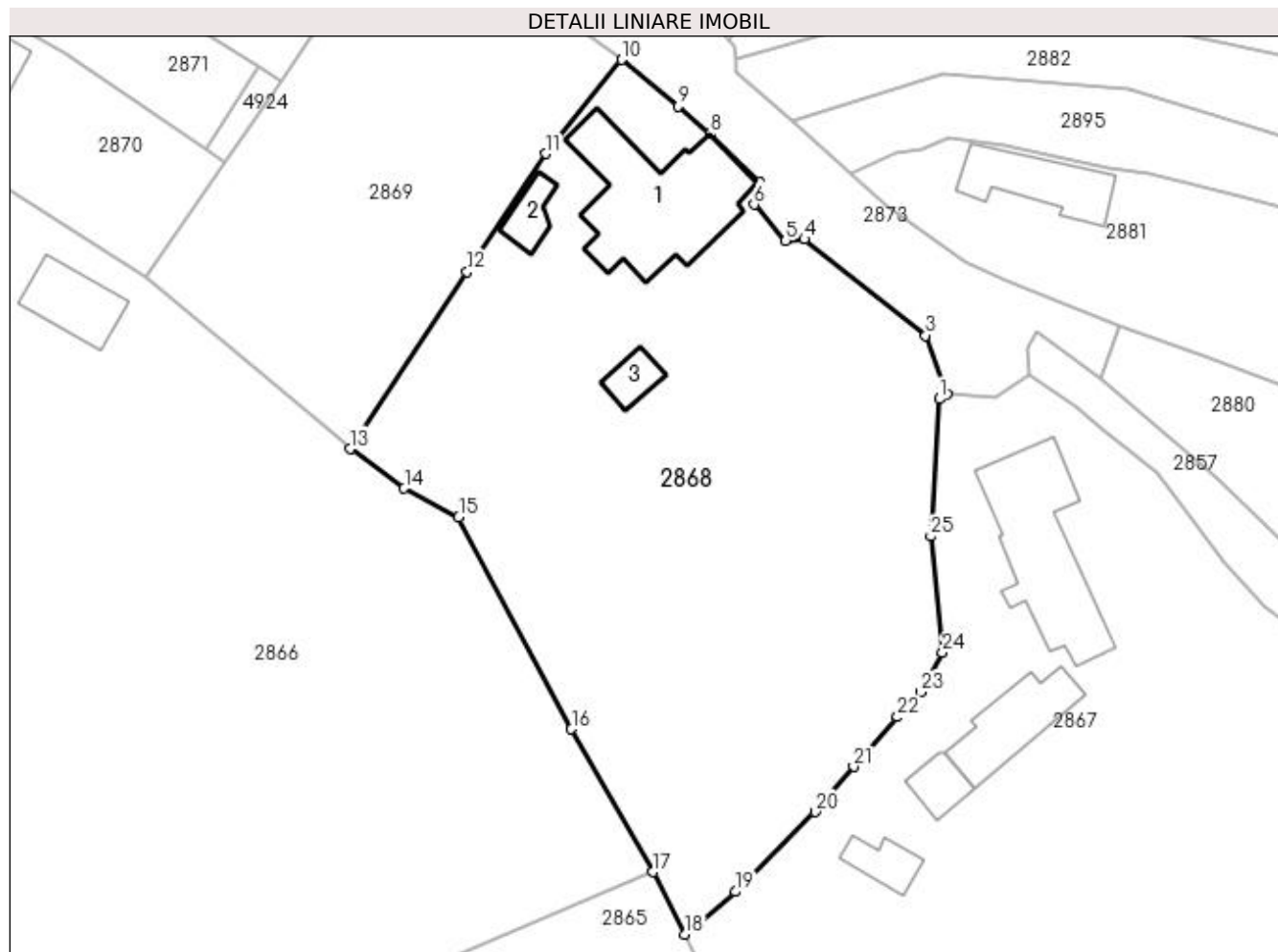
Inscrieri privind dezmembramintele dreptului de proprietate, drepturi reale de garanție și sarcini	Referințe
NU SUNT	

Anexa Nr. 1 La Partea I

Teren

Nr cadastral	Suprafața (mp)*	Observații / Referințe
	Din acte: 3.288	
	Masurata: 3.161	

* Suprafața este determinată în planul de proiecție Stereo 70.



Date referitoare la teren

Crt	Categorie folosință	Intravilan	Suprafața (mp)	Tarla	Parcelă	Nr. topo	Observații / Referințe
1	curți construcții	DA	740	22	1419,1420	-	
2	livada	DA	2.421	22	1420,1421,1423	-	

Date referitoare la construcții

Crt	Număr	Destinație construcție	Supraf. (mp)	Situație juridică	Observații / Referințe
A1.1		construcții de locuințe	Din acte: 216 Masurata: 190	Cu acte	Nr. niveluri:2; S. construita la sol:190 mp; S. construita desfasurata:263 mp; Locuință din cărămidă, construită în anul 1970
A1.2		construcții anexa	Din acte: 28 Masurata: 25	Cu acte	Nr. niveluri:1; S. construita la sol:25 mp; S. construita desfasurata:25 mp; Anexă din lemne, construită în anul 1970
A1.3		construcții anexa	23	Cu acte	Nr. niveluri:1; S. construita la sol:23 mp; S. construita desfasurata:23 mp;

Lungime Segmente

1) Valorile lungimilor segmentelor sunt obținute din proiecție în plan.

Punct început	X / Y	Punct sfârșit	X / Y	Lungime segment (** (m))	Punct început	X / Y	Punct sfârșit	X / Y	Lungime segment (** (m))
---------------	-------	---------------	-------	--------------------------	---------------	-------	---------------	-------	--------------------------

Punct început	X / Y	Punct sfârșit	X / Y	Lungime segment (** (m)
1	507.415,293 421.056,91	2	507.416,127 421.057,43	0.983
3	507.413,868 421.063,559	4	507.401,18 421.073,629	16.198
5	507.399,188 421.073,441	6	507.395,894 421.077,262	5.045
7	507.396,52 421.079,574	8	507.391,303 421.084,652	7.28
9	507.387,92 421.087,518	10	507.382,06 421.092,399	7.627
11	507.374,076 421.082,571	12	507.365,857 421.070,206	14.847
13	507.353,603 421.051,676	14	507.359,282 421.047,57	7.008
15	507.364,996 421.044,526	16	507.376,792 421.022,389	25.084
17	507.385,319 421.007,439	18	507.388,662 421.000,909	7.336
19	507.393,969 421.005,378	20	507.402,279 421.013,719	11.774
21	507.406,334 421.018,433	22	507.410,888 421.023,648	6.924
23	507.413,341 421.026,255	24	507.415,603 421.030,414	4.734
25	507.414,379 421.042,548	1	507.415,293 421.056,91	14.391

Punct început	X / Y	Punct sfârșit	X / Y	Lungime segment (** (m)
2	507.416,127 421.057,43	3	507.413,868 421.063,559	6.532
4	507.401,18 421.073,629	5	507.399,188 421.073,441	2.001
6	507.395,894 421.077,262	7	507.396,52 421.079,574	2.395
8	507.391,303 421.084,652	9	507.387,92 421.087,518	4.434
10	507.382,06 421.092,399	11	507.374,076 421.082,571	12.662
12	507.365,857 421.070,206	13	507.353,603 421.051,676	22.215
14	507.359,282 421.047,57	15	507.364,996 421.044,526	6.474
16	507.376,792 421.022,389	17	507.385,319 421.007,439	17.211
18	507.388,662 421.000,909	19	507.393,969 421.005,378	6.938
20	507.402,279 421.013,719	21	507.406,334 421.018,433	6.218
22	507.410,888 421.023,648	23	507.413,341 421.026,255	3.58
24	507.415,603 421.030,414	25	507.414,379 421.042,548	12.196

** Lungimile segmentelor sunt determinate în planul de proiecție Stereo 70 și sunt rotunjite la 1 milimetru.

*** Distanța dintre puncte este formată din segmente cumulate ce sunt mai mici decât valoarea 1 milimetru.

**DATE DESPRE IMOBILUL NR. 2869**

Oficiul de Cadastru și Publicitate Imobiliară ARGES
Biroul de Cadastru și Publicitate Imobiliară Campulung

A. Partea I. Descrierea imobilului

TEREN Intravilan

Adresa: Loc. Valea Mare Pravat, Jud. Arges

Nr. Crt	Nr cadastral Nr. topografic	Suprafața* (mp)	Observații / Referințe
A1		1.339	Sector cadastral:33 Teren imprejmuit;

B. Partea II. Proprietari și acte

Inscrieri privitoare la dreptul de proprietate și alte drepturi reale		Referințe
/		
Act Administrativ nr. 139595, din 20/05/2009 emis de CJPSDPAT ARGES;		
B1	Intabulare, drept de PROPRIETATE, dobandit prin Reconstituire, cota actuala 1/1, cota initiala 1/1 1) PĂȘTIN ION, lipsă CNP	A1

C. Partea III. SARCINI .

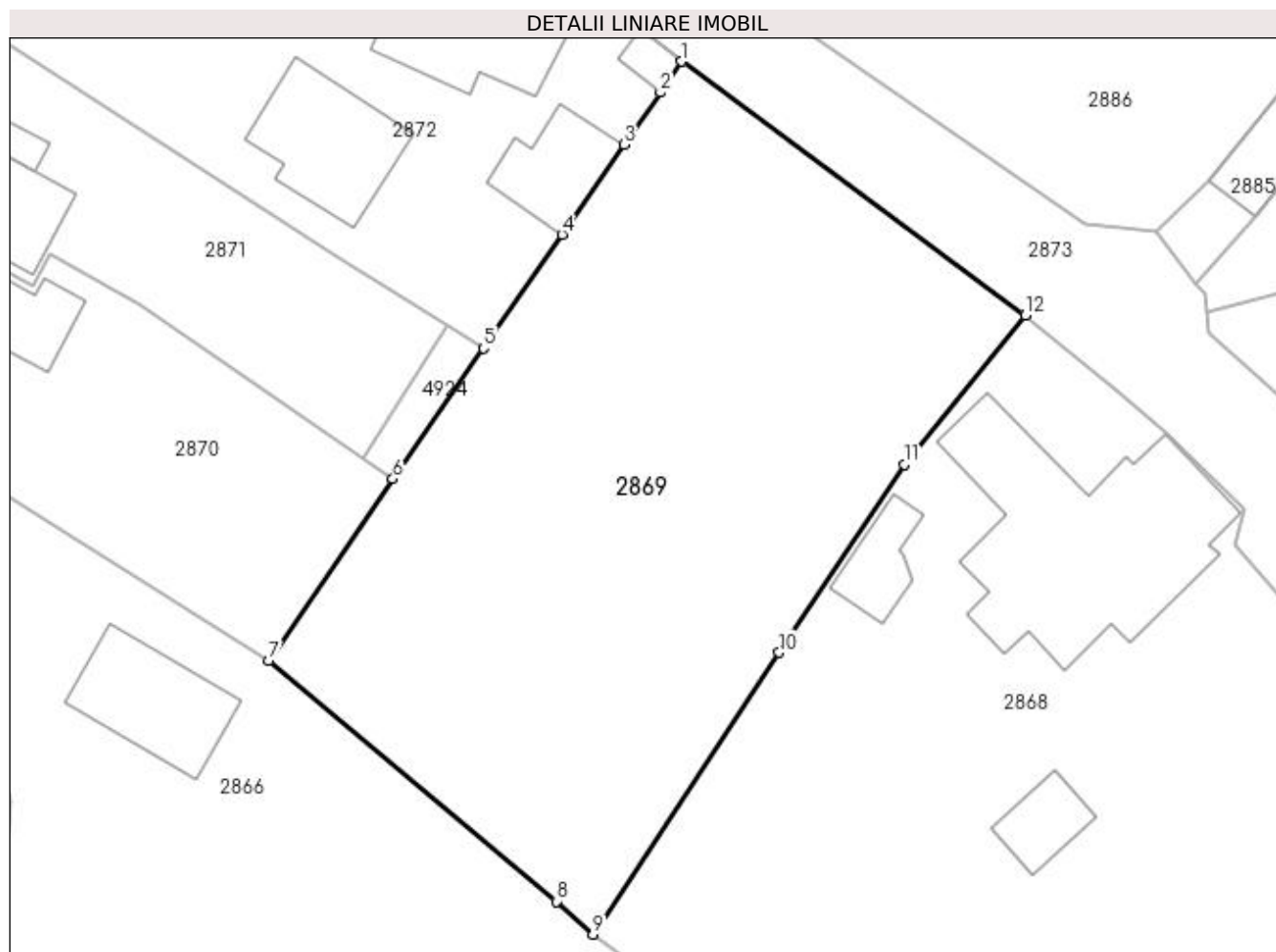
Inscrieri privind dezmembramintele dreptului de proprietate, drepturi reale de garanție și sarcini	Referințe
NU SUNT	

Anexa Nr. 1 La Partea I

Teren

Nr cadastral	Suprafața (mp)*	Observații / Referințe
	1.339	

* Suprafața este determinată în planul de proiecție Stereo 70.



Date referitoare la teren

Crt	Categorie folosință	Intra vilan	Suprafața (mp)	Tarla	Parcelă	Nr. topo	Observații / Referințe
1	faneata	DA	1.339	22	1418,1420	-	

Lungime Segmente

1) Valorile lungimilor segmentelor sunt obținute din proiecție în plan.

Punct început	X / Y	Punct sfârșit	X / Y	Lungime segment (** (m)
1	507.359,449 421.109,074	2	507.358,039 421.107,034	2.48
2	507.358,039 421.107,034	3	507.355,641 421.103,607	4.183
3	507.355,641 421.103,607	4	507.351,562 421.097,708	7.172
4	507.351,562 421.097,708	5	507.346,411 421.090,217	9.091
5	507.346,411 421.090,217	6	507.340,437 421.081,636	10.456

Punct început	X / Y	Punct sfârșit	X / Y	Lungime segment (** (m)
6	507.340,437 421.081,636	7	507.332,281 421.069,698	14.458
7	507.332,281 421.069,698	8	507.351,203 421.053,842	24.687
8	507.351,203 421.053,842	9	507.353,603 421.051,676	3.233
9	507.353,603 421.051,676	10	507.365,857 421.070,206	22.215
10	507.365,857 421.070,206	11	507.374,076 421.082,571	14.847
11	507.374,076 421.082,571	12	507.382,06 421.092,399	12.662
12	507.382,06 421.092,399	1	507.359,449 421.109,074	28.095

** Lungimile segmentelor sunt determinate în planul de proiecție Stereo 70 și sunt rotunjite la 1 milimetru.

*** Distanța dintre puncte este formată din segmente cumulate ce sunt mai mici decât valoarea 1 milimetru.

**DATE DESPRE IMOBILUL NR. 2870**

Oficiul de Cadastru și Publicitate Imobiliară ARGES
Biroul de Cadastru și Publicitate Imobiliară Campulung

A. Partea I. Descrierea imobilului

TEREN Intravilan

Adresa: Loc. Valea Mare Pravat, Jud. Arges

Nr. Crt	Nr cadastral Nr. topografic	Suprafața* (mp)	Observații / Referințe
A1	80049	545	Sector cadastral:33 Teren neimpregmuit;

Construcții

Crt	Nr cadastral Nr. topografic	Adresa	Observații / Referințe
A1.1	80049-C1	Loc. Valea Mare Pravat, Jud. Arges	Nr. niveluri:1; S. construita la sol:38 mp; S. construita desfasurata:38 mp;

B. Partea II. Proprietari și acte

Inscrieri privitoare la dreptul de proprietate și alte drepturi reale		Referințe
5115 / 12/06/2009		
Act Notarial nr. 350, din 12/06/2009 emis de BNP TULUCA FILOFTEIA;		
B1	Se infiinteaza cartea funciara 80049 a imobilului cu numarul cadastral 80049/Valea Mare Pravat, rezultat din dezmembrarea imobilului cu numarul cadastral 1081 (identificator electronic 80033) in scris in cartea funciara 879 (identificator electronic 80033);	A1, A1.1
Act Administrativ nr. 800, din 01/06/2007 emis de CJPSDPAT ARGES;		
B2	Intabulare, drept de PROPRIETATE, dobandit prin Lege, cota actuala 1/1, cota initiala 1/1 1) CATRINU RODICA , lipsă CNP <i>OBSERVATII: pozitie transcrisa din CF 80033/Valea Mare Pravat, in scrisa prin inchierea nr. 5163 din 06-MAY-08;</i>	A1
Act Administrativ nr. 1346, din 16/04/2008 emis de PRIMARIA COMUNEI VALEA MARE PRAVAT;		
B3	Intabulare, drept de PROPRIETATE, dobandit prin Construire, cota actuala 1/1, cota initiala 1/1 1) CATRINU RODICA , lipsă CNP <i>OBSERVATII: pozitie transcrisa din CF 80033/Valea Mare Pravat, in scrisa prin inchierea nr. 5163 din 06-MAY-08;</i>	A1.1

C. Partea III. SARCINI .

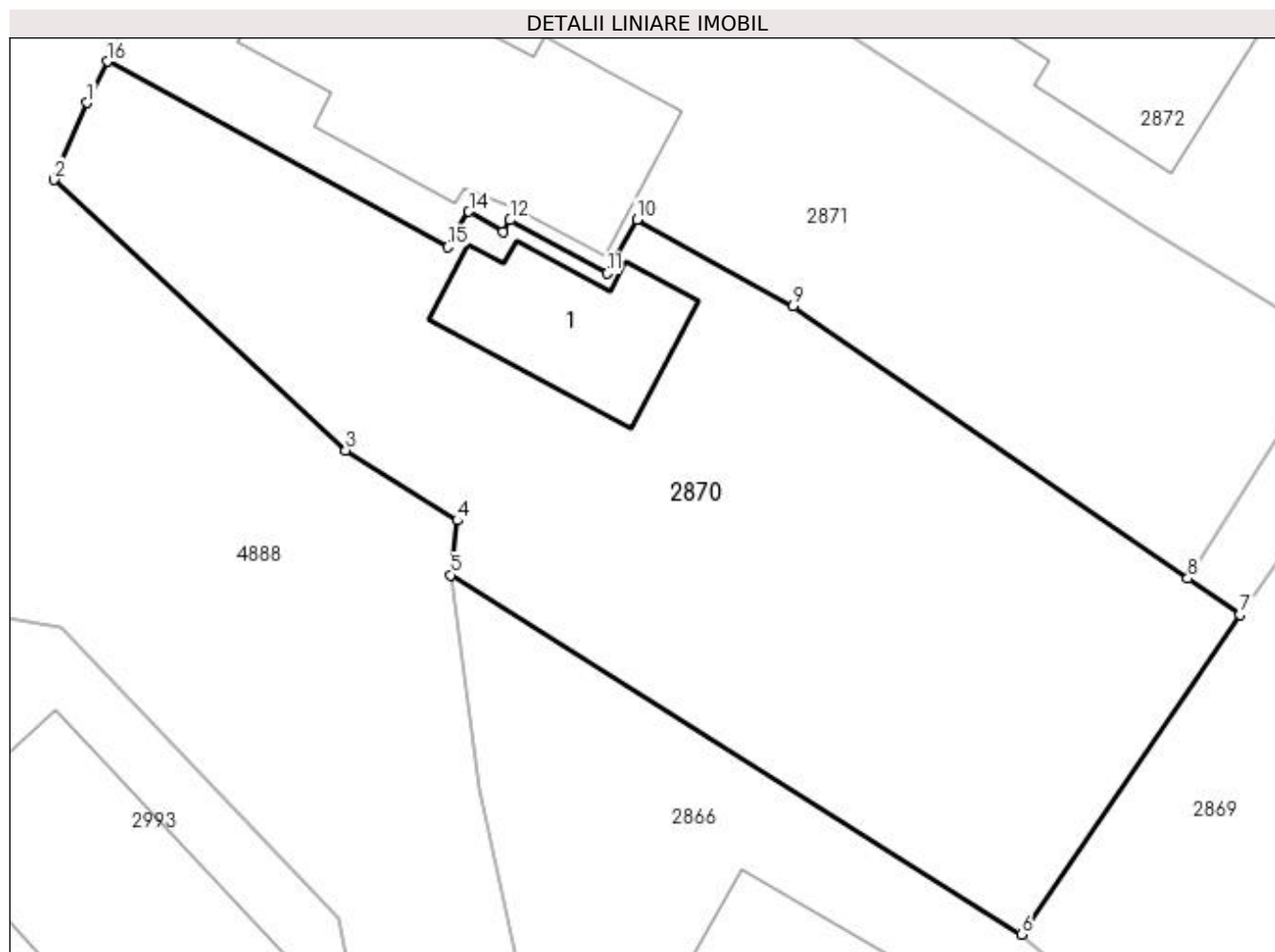
Inscrieri privind dezmembramintele dreptului de proprietate, drepturi reale de garanție și sarcini	Referințe
NU SUNT	

Anexa Nr. 1 La Partea I

Teren

Nr cadastral	Suprafața (mp)*	Observații / Referințe
80049	545	

* Suprafața este determinată în planul de proiecție Stereo 70.



Date referitoare la teren

Crt	Categorie folosință	Intra vilan	Suprafața (mp)	Tarla	Parcelă	Nr. topo	Observații / Referințe
1	curți constructii	DA	207	22	1416,1417	-	
2	curți constructii	DA	338	22	1416,1417	-	

Date referitoare la construcții

Crt	Număr	Destinație construcție	Supraf. (mp)	Situație juridică	Observații / Referințe
A1.1	80049-C1	construcții anexa	38	Cu acte	Nr. niveluri:1; S. construita la sol:38 mp; S. construita desfasurata:38 mp;

Lungime Segmente

1) Valorile lungimilor segmentelor sunt obținute din proiecție în plan.

Punct început	X / Y	Punct sfârșit	X / Y	Lungime segment (** (m))
1	507.297,392 421.100,733	2	507.296,178 421.097,862	3.117
2	507.296,178 421.097,862	3	507.307,06 421.087,766	14.844
3	507.307,06 421.087,766	4	507.311,222 421.085,143	4.92

Punct început	X / Y	Punct sfârșit	X / Y	Lungime segment (** (m)
4	507.311,222 421.085,143	5	507.310,971 421.083,11	2.048
5	507.310,971 421.083,11	6	507.332,281 421.069,698	25.179
6	507.332,281 421.069,698	7	507.340,437 421.081,636	14.458
7	507.340,437 421.081,636	8	507.338,491 421.082,98	2.365
8	507.338,491 421.082,98	9	507.323,76 421.093,146	17.898
9	507.323,76 421.093,146	10	507.317,929 421.096,371	6.663
10	507.317,929 421.096,371	11	507.316,82 421.094,365	2.292
11	507.316,82 421.094,365	12	507.313,194 421.096,35	4.134
12	507.313,194 421.096,35	13	507.312,925 421.095,905	0.52
13	507.312,925 421.095,905	14	507.311,656 421.096,672	1.483
14	507.311,656 421.096,672	15	507.310,866 421.095,344	1.545
15	507.310,866 421.095,344	16	507.298,148 421.102,268	14.481
16	507.298,148 421.102,268	1	507.297,392 421.100,733	1.711

** Lungimile segmentelor sunt determinate în planul de proiecție Stereo 70 și sunt rotunjite la 1 milimetru.

*** Distanța dintre puncte este formată din segmente cumulate ce sunt mai mici decât valoarea 1 milimetru.

**DATE DESPRE IMOBILUL NR. 2871**

Oficiul de Cadastru și Publicitate Imobiliară ARGES
Biroul de Cadastru și Publicitate Imobiliară Campulung

A. Partea I. Descrierea imobilului

TEREN Intravilan

Adresa: Loc. Valea Mare Pravat, Nr. 388, Jud. Arges

Nr. Crt	Nr cadastral Nr. topografic	Suprafața* (mp)	Observații / Referințe
A1	80048	544	Sector cadastral:33 Teren neimprijmit;

Construcții

Crt	Nr cadastral Nr. topografic	Adresa	Observații / Referințe
A1.1	80048-C1	Loc. Valea Mare Pravat, Nr. 388, Jud. Arges	Nr. niveluri:1; S. construita la sol:92 mp; S. construita desfasurata:92 mp;
A1.2	80048-C2	Loc. Valea Mare Pravat, Nr. 388, Jud. Arges	Nr. niveluri:1; S. construita la sol:26 mp; S. construita desfasurata:26 mp;

B. Partea II. Proprietari și acte

Inscrieri privitoare la dreptul de proprietate și alte drepturi reale		Referințe
5115 / 12/06/2009		
Act Notarial nr. 350, din 12/06/2009 emis de BNP TULUCA FILOFTEIA;		
B1	Se infiinteaza cartea funciara 80048 a imobilului cu numarul cadastral 80048/Valea Mare Pravat, rezultat din dezmembrarea imobilului cu numarul cadastral 1081 (identificator electronic 80033) in scris in cartea funciara 879 (identificator electronic 80033);	A1, A1.1, A1.2
5116 / 12/06/2009		
Act Notarial nr. 351, din 12/06/2009 emis de BNP TULUCA FILOFTEIA (actele anexate cererii cu nr. 5115/12.06.2009 aflate in arhiva BCPI Campulung);		
B5	Intabulare, drept de PROPRIETATE, dobandit prin Conventie, cota actuala 1/1, cota initiala 1/1 1) TAȘBAC MAGDALENA, casatorita cu 2) TAȘBAC GHEORGHE, lipsă CNP	A1, A1.1, A1.2

C. Partea III. SARCINI .

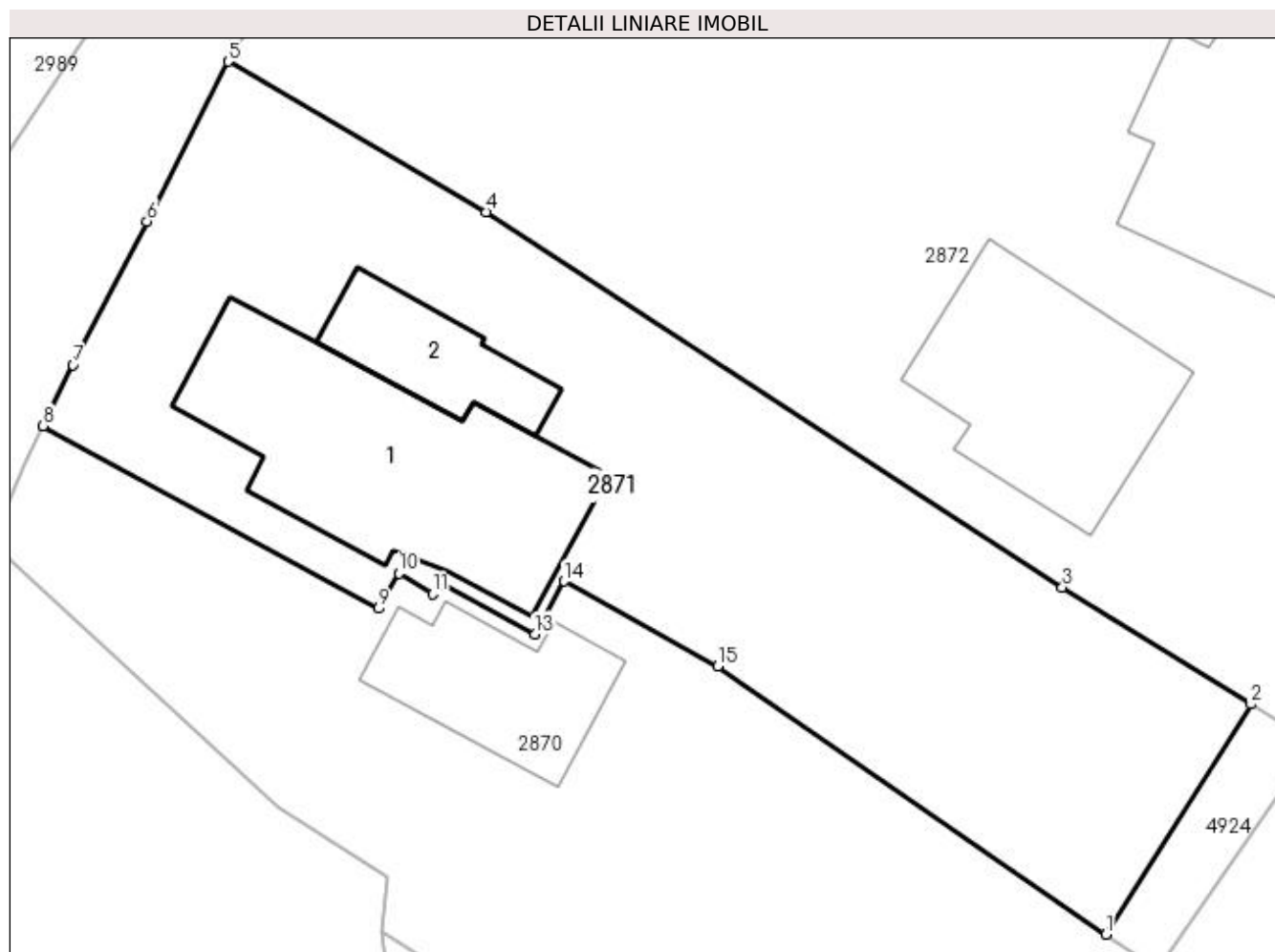
Inscrieri privind dezmembramintele dreptului de proprietate, drepturi reale de garanție și sarcini	Referințe
NU SUNT	

Anexa Nr. 1 La Partea I

Teren

Nr cadastral	Suprafața (mp)*	Observații / Referințe
80048	544	

* Suprafața este determinată în planul de proiecție Stereo 70.



Date referitoare la teren

Crt	Categorie folosință	Intra vilan	Suprafața (mp)	Tarla	Parcelă	Nr. topo	Observații / Referințe
1	curți constructii	DA	221	22	1416,1417	-	
2	faneata	DA	323	22	1416,1417	-	

Date referitoare la construcții

Crt	Număr	Destinație construcție	Supraf. (mp)	Situație juridică	Observații / Referințe
A1.1	80048-C1	construcții de locuințe	92	Cu acte	Nr. niveluri:1; S. construita la sol:92 mp; S. construita desfasurata:92 mp;
A1.2	80048-C2	construcții anexa	26	Cu acte	Nr. niveluri:1; S. construita la sol:26 mp; S. construita desfasurata:26 mp;

Lungime Segmente

1) Valorile lungimilor segmentelor sunt obținute din proiecție în plan.

Punct început	X / Y	Punct sfârșit	X / Y	Lungime segment (** (m)
1	507.338,491 421.082,98	2	507.344,0 421.091,709	10.322
2	507.344,0 421.091,709	3	507.336,837 421.096,142	8.424

Punct început	X / Y	Punct sfârșit	X / Y	Lungime segment (** (m)
3	507.336,837 421.096,142	4	507.314,961 421.110,393	26.108
4	507.314,961 421.110,393	5	507.305,169 421.116,096	11.332
5	507.305,169 421.116,096	6	507.302,093 421.110,03	6.801
6	507.302,093 421.110,03	7	507.299,285 421.104,578	6.133
7	507.299,285 421.104,578	8	507.298,148 421.102,268	2.575
8	507.298,148 421.102,268	9	507.310,866 421.095,344	14.481
9	507.310,866 421.095,344	10	507.311,656 421.096,672	1.545
10	507.311,656 421.096,672	11	507.312,925 421.095,905	1.483
11	507.312,925 421.095,905	12	507.313,194 421.096,35	0.52
12	507.313,194 421.096,35	13	507.316,82 421.094,365	4.134
13	507.316,82 421.094,365	14	507.317,929 421.096,371	2.292
14	507.317,929 421.096,371	15	507.323,76 421.093,146	6.663
15	507.323,76 421.093,146	1	507.338,491 421.082,98	17.898

** Lungimile segmentelor sunt determinate în planul de proiecție Stereo 70 și sunt rotunjite la 1 milimetru.

*** Distanța dintre puncte este formată din segmente cumulate ce sunt mai mici decât valoarea 1 milimetru.

**DATE DESPRE IMOBILUL NR. 2872**

Oficiul de Cadastru și Publicitate Imobiliară ARGES
Biroul de Cadastru și Publicitate Imobiliară Campulung

A. Partea I. Descrierea imobilului

TEREN Intravilan

Adresa: Loc. Valea Mare Pravat, Nr. 387, Jud. Arges

Nr. Crt	Nr cadastral Nr. topografic	Suprafața* (mp)	Observații / Referințe
A1		1.149	Sector cadastral:33 Teren imprejmuit;

Construcții

Crt	Nr cadastral Nr. topografic	Adresa	Observații / Referințe
A1.1		Loc. Valea Mare Pravat, Nr. 387, Jud. Arges	Nr. niveluri:1; S. construita la sol:109 mp; S. construita desfasurata:109 mp;
A1.2		Loc. Valea Mare Pravat, Nr. 387, Jud. Arges	Nr. niveluri:1; S. construita la sol:65 mp; S. construita desfasurata:65 mp;
A1.3		Loc. Valea Mare Pravat, Nr. 387, Jud. Arges	Nr. niveluri:1; S. construita la sol:39 mp; S. construita desfasurata:39 mp;
A1.4		Loc. Valea Mare Pravat, Nr. 387, Jud. Arges	Nr. niveluri:1; S. construita la sol:9 mp; S. construita desfasurata:9 mp;

B. Partea II. Proprietari și acte

Inscrieri privitoare la dreptul de proprietate și alte drepturi reale		Referințe
/		
Act Normativ nr. 7, din 13/03/1996 emis de PARLAMENT (art. 13 alin. 15);		
B1	Inscrierea provizorie, drept de PROPRIETATE, dobandit prin Lege, cota actuala 1/1, cota initiala 1/1 1) COMUNA VALEA MARE PRAVĂȚ , CIF:5010196	A1
Act Normativ nr. 7, din 13/03/1996 emis de PARLAMENT (art. 12 alin. 16);		
B3	Intabulare, drept de PROPRIETATE, dobandit prin Construire, cota actuala 1/1, cota initiala 1/1 1) MACARESCU VIOREL , lipsă CNP	A1.1, A1.2, A1.3, A1.4

C. Partea III. SARCINI .

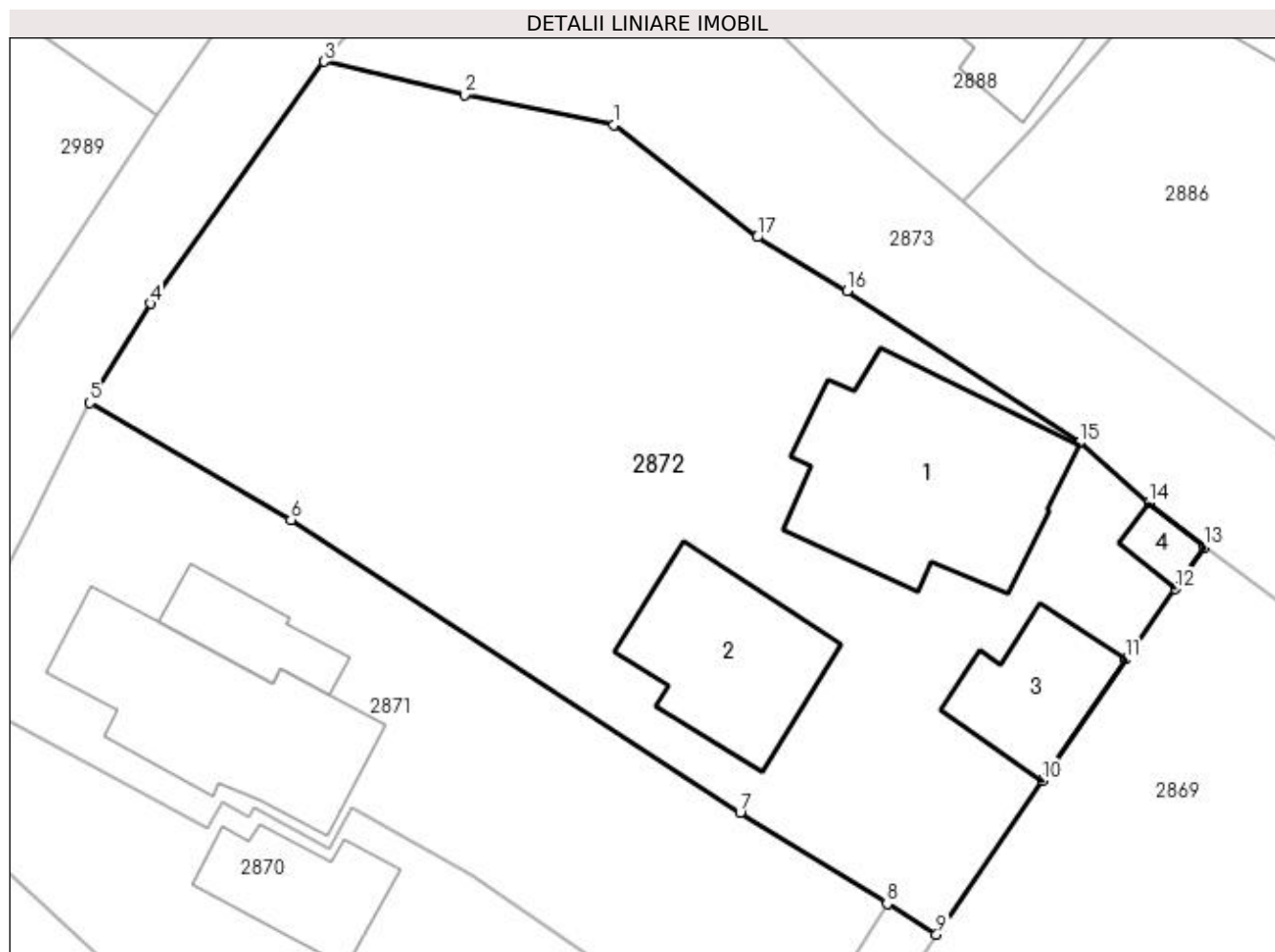
Inscrieri privind dezmembramintele dreptului de proprietate, drepturi reale de garanție și sarcini	Referințe
NU SUNT	

Anexa Nr. 1 La Partea I

Teren

Nr cadastral	Suprafața (mp)*	Observații / Referințe
	1.149	

* Suprafața este determinată în planul de proiecție Stereo 70.



Date referitoare la teren

Crt	Categorie folosință	Intra vilan	Suprafața (mp)	Tarla	Parcelă	Nr. topo	Observații / Referințe
1	curți construcții	DA	548	22	1414,1415	-	
2	arabil	DA	601	22	1414	-	

Date referitoare la construcții

Crt	Număr	Destinație construcție	Supraf. (mp)	Situație juridică	Observații / Referințe
A1.1		construcții de locuințe	109	Cu acte	Nr. niveluri:1; S. construita la sol:109 mp; S. construita desfasurata:109 mp;
A1.2		construcții de locuințe	65	Cu acte	Nr. niveluri:1; S. construita la sol:65 mp; S. construita desfasurata:65 mp;
A1.3		construcții anexa	39	Cu acte	Nr. niveluri:1; S. construita la sol:39 mp; S. construita desfasurata:39 mp;
A1.4		construcții anexa	9	Cu acte	Nr. niveluri:1; S. construita la sol:9 mp; S. construita desfasurata:9 mp;

Lungime Segmente

1) Valorile lungimilor segmentelor sunt obținute din proiecție în plan.

Punct început	X / Y	Punct sfârșit	X / Y	Lungime segment (** (m)
---------------	-------	---------------	-------	-------------------------

Punct început	X / Y	Punct sfârșit	X / Y	Lungime segment (** (m)
1	507.330,702 421.129,63	2	507.323,425 421.131,1	7.424
2	507.323,425 421.131,1	3	507.316,577 421.132,706	7.034
3	507.316,577 421.132,706	4	507.308,118 421.120,922	14.506
4	507.308,118 421.120,922	5	507.305,169 421.116,096	5.656
5	507.305,169 421.116,096	6	507.314,961 421.110,393	11.332
6	507.314,961 421.110,393	7	507.336,837 421.096,142	26.108
7	507.336,837 421.096,142	8	507.344,0 421.091,709	8.424
8	507.344,0 421.091,709	9	507.346,411 421.090,217	2.835
9	507.346,411 421.090,217	10	507.351,562 421.097,708	9.091
10	507.351,562 421.097,708	11	507.355,641 421.103,607	7.172
11	507.355,641 421.103,607	12	507.358,039 421.107,034	4.183
12	507.358,039 421.107,034	13	507.359,449 421.109,074	2.48
13	507.359,449 421.109,074	14	507.356,76 421.111,229	3.446
14	507.356,76 421.111,229	15	507.353,391 421.114,169	4.471
15	507.353,391 421.114,169	16	507.342,058 421.121,547	13.523
16	507.342,058 421.121,547	17	507.337,672 421.124,162	5.106
17	507.337,672 421.124,162	1	507.330,702 421.129,63	8.859

** Lungimile segmentelor sunt determinate în planul de proiecție Stereo 70 și sunt rotunjite la 1 milimetru.

*** Distanța dintre puncte este formată din segmente cumulate ce sunt mai mici decât valoarea 1 milimetru.

**DATE DESPRE IMOBILUL NR. 2873**

Oficiul de Cadastru și Publicitate Imobiliară ARGES
Biroul de Cadastru și Publicitate Imobiliară Campulung

A. Partea I. Descrierea imobilului

TEREN Intravilan

Adresa: Loc. Valea Mare Pravăț, Jud. Arges, strada Baraci VI, DC 147

Nr. Crt	Nr cadastral Nr. topografic	Suprafața* (mp)	Observații / Referințe
A1	82317	Din acte: 1.439 Masurata: 1.136	Sector cadastral:33 Teren neimprejmuit;

B. Partea II. Proprietari și acte

Inscrieri privitoare la dreptul de proprietate și alte drepturi reale	Referințe
22283 / 26/11/2020	
Act Normativ nr. 609 bis, din 16/08/2002 emis de Guvernul Romaniei (act administrativ nr 5655 din 10.12.2020, emis de Primaria Valea Mare Pravăț;act administrativ nr 5362 din 20.11.2020, emis de Primaria Valea Mare Pravăț;act administrativ nr 5363 din 20.11.2020, emis de Primaria Valea Mare Pravăț);	
B1	A1
Intabulare, drept de PROPRIETATE, dobândit prin Lege, cota actuala 1/1, cota initiala 1/1	
1) COMUNA VALEA MARE PRAVAT-DOMENIUL PUBLIC, CIF:5010196	

C. Partea III. SARCINI .

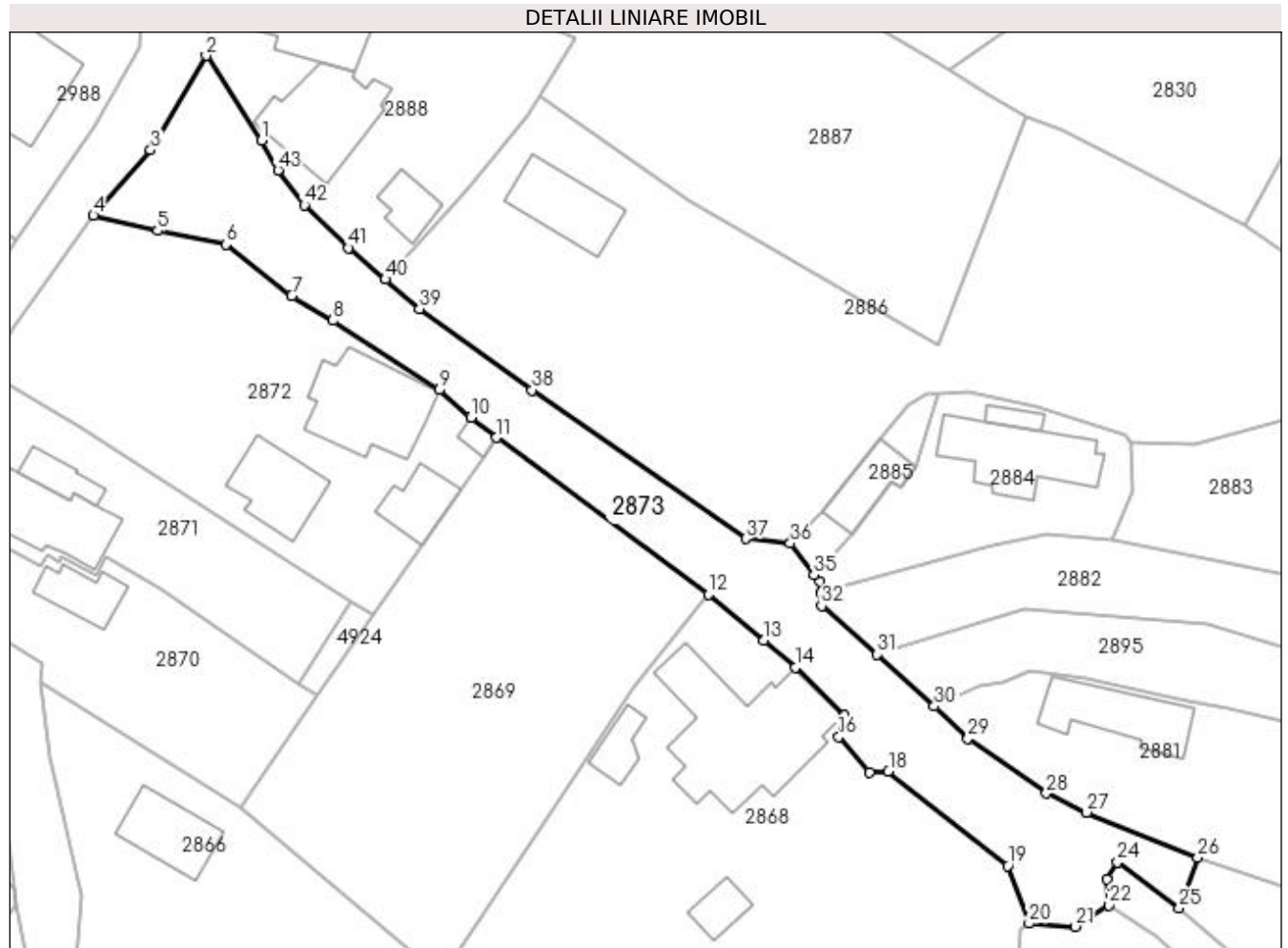
Inscrieri privind dezmembramintele dreptului de proprietate, drepturi reale de garanție și sarcini	Referințe
NU SUNT	

Anexa Nr. 1 La Partea I

Teren

Nr cadastral	Suprafața (mp)*	Observații / Referințe
82317	Din acte: 1.439 Masurata: 1.136	

* Suprafața este determinată în planul de proiecție Stereo 70.



Date referitoare la teren

Crt	Categorie folosință	Intra vilan	Suprafața (mp)	Tarla	Parcelă	Nr. topo	Observații / Referințe
1	drum	DA	1.136	22	DC 1413	-	

Lungime Segmente

1) Valorile lungimilor segmentelor sunt obținute din proiecție în plan.

Punct început	X / Y	Punct sfârșit	X / Y	Lungime segment	Punct început	X / Y	Punct sfârșit	X / Y	Lungime segment	Punct început	X / Y	Punct sfârșit	X / Y	Lungime segment
1	507.334,472 421.140,671	2	507.328,578 421.149,696	10.779	2	507.328,578 421.149,696	3	507.322,67 421.139,647	11.657	3	507.322,67 421.139,647	4	507.316,577 421.132,706	9.236
4	507.316,577 421.132,706	5	507.323,425 421.131,1	7.034	5	507.323,425 421.131,1	6	507.330,702 421.129,63	7.424	6	507.330,702 421.129,63	7	507.337,672 421.124,162	8.859
7	507.337,672 421.124,162	8	507.342,058 421.121,547	5.106	8	507.342,058 421.121,547	9	507.353,391 421.114,169	13.523	9	507.353,391 421.114,169	10	507.356,76 421.111,229	4.471
10	507.356,76 421.111,229	11	507.359,449 421.109,074	3.446	11	507.359,449 421.109,074	12	507.382,06 421.092,399	28.095	12	507.382,06 421.092,399	13	507.387,92 421.087,518	7.627
13	507.387,92 421.087,518	14	507.391,303 421.084,652	4.434	14	507.391,303 421.084,652	15	507.396,52 421.079,574	7.28	15	507.396,52 421.079,574	16	507.395,894 421.077,262	2.395

Punct început	X / Y	Punct sfârșit	X / Y	Lungime segment	Punct început	X / Y	Punct sfârșit	X / Y	Lungime segment	Punct început	X / Y	Punct sfârșit	X / Y	Lungime segment
16	507.395,894 421.077,262	17	507.399,188 421.073,441	5.045	17	507.399,188 421.073,441	18	507.401,18 421.073,629	2.001	18	507.401,18 421.073,629	19	507.413,868 421.063,559	16.198
19	507.413,868 421.063,559	20	507.416,127 421.057,43	6.532	20	507.416,127 421.057,43	21	507.421,09 421.057,102	4.974	21	507.421,09 421.057,102	22	507.424,622 421.059,368	4.196
22	507.424,622 421.059,368	23	507.424,402 421.062,16	2.801	23	507.424,402 421.062,16	24	507.425,563 421.063,941	2.126	24	507.425,563 421.063,941	25	507.432,115 421.059,077	8.16
25	507.432,115 421.059,077	26	507.434,078 421.064,46	5.73	26	507.434,078 421.064,46	27	507.422,268 421.069,238	12.74	27	507.422,268 421.069,238	28	507.417,978 421.071,264	4.744
28	507.417,978 421.071,264	29	507.409,642 421.077,1	10.176	29	507.409,642 421.077,1	30	507.406,063 421.080,525	4.954	30	507.406,063 421.080,525	31	507.399,975 421.086,019	8.2
31	507.399,975 421.086,019	32	507.394,08 421.091,194	7.844	32	507.394,08 421.091,194	33	507.394,009 421.092,555	1.363	33	507.394,009 421.092,555	34	507.393,882 421.093,818	1.269
34	507.393,882 421.093,818	35	507.393,239 421.094,494	0.933	35	507.393,239 421.094,494	36	507.390,722 421.097,858	4.201	36	507.390,722 421.097,858	37	507.386,012 421.098,345	4.735
37	507.386,012 421.098,345	38	507.363,253 421.114,136	27.701	38	507.363,253 421.114,136	39	507.351,289 421.122,78	14.76	39	507.351,289 421.122,78	40	507.347,657 421.125,914	4.797
40	507.347,657 421.125,914	41	507.343,72 421.129,25	5.16	41	507.343,72 421.129,25	42	507.339,023 421.133,837	6.565	42	507.339,023 421.133,837	43	507.336,237 421.137,533	4.628
43	507.336,237 421.137,533	1	507.334,472 421.140,671	3.6										

** Lungimile segmentelor sunt determinate în planul de proiecție Stereo 70 și sunt rotunjite la 1 milimetru.

*** Distanța dintre puncte este formată din segmente cumulate ce sunt mai mici decât valoarea 1 milimetru.

**DATE DESPRE IMOBILUL NR. 2874**

Oficiul de Cadastru și Publicitate Imobiliară ARGES
Biroul de Cadastru și Publicitate Imobiliară Campulung

A. Partea I. Descrierea imobilului

TEREN Intravilan

Adresa: Loc. Valea Mare Pravat, Jud. Arges

Nr. Crt	Nr cadastral Nr. topografic	Suprafața* (mp)	Observații / Referințe
A1		2.135	Sector cadastral:33 Teren neimprejmuit;

B. Partea II. Proprietari și acte

Inscrieri privitoare la dreptul de proprietate și alte drepturi reale	Referințe
/	
Act Normativ nr. 7, din 13/03/1996 emis de PARLAMENT (art. 13 alin. 15);	
B1	A1
Inscrierea provizorie, drept de PROPRIETATE, dobandit prin Lege, cota actuala 1/1, cota initiala 1/1 1) COMUNA VALEA MARE PRAVAT, CIF:5010196	

C. Partea III. SARCINI .

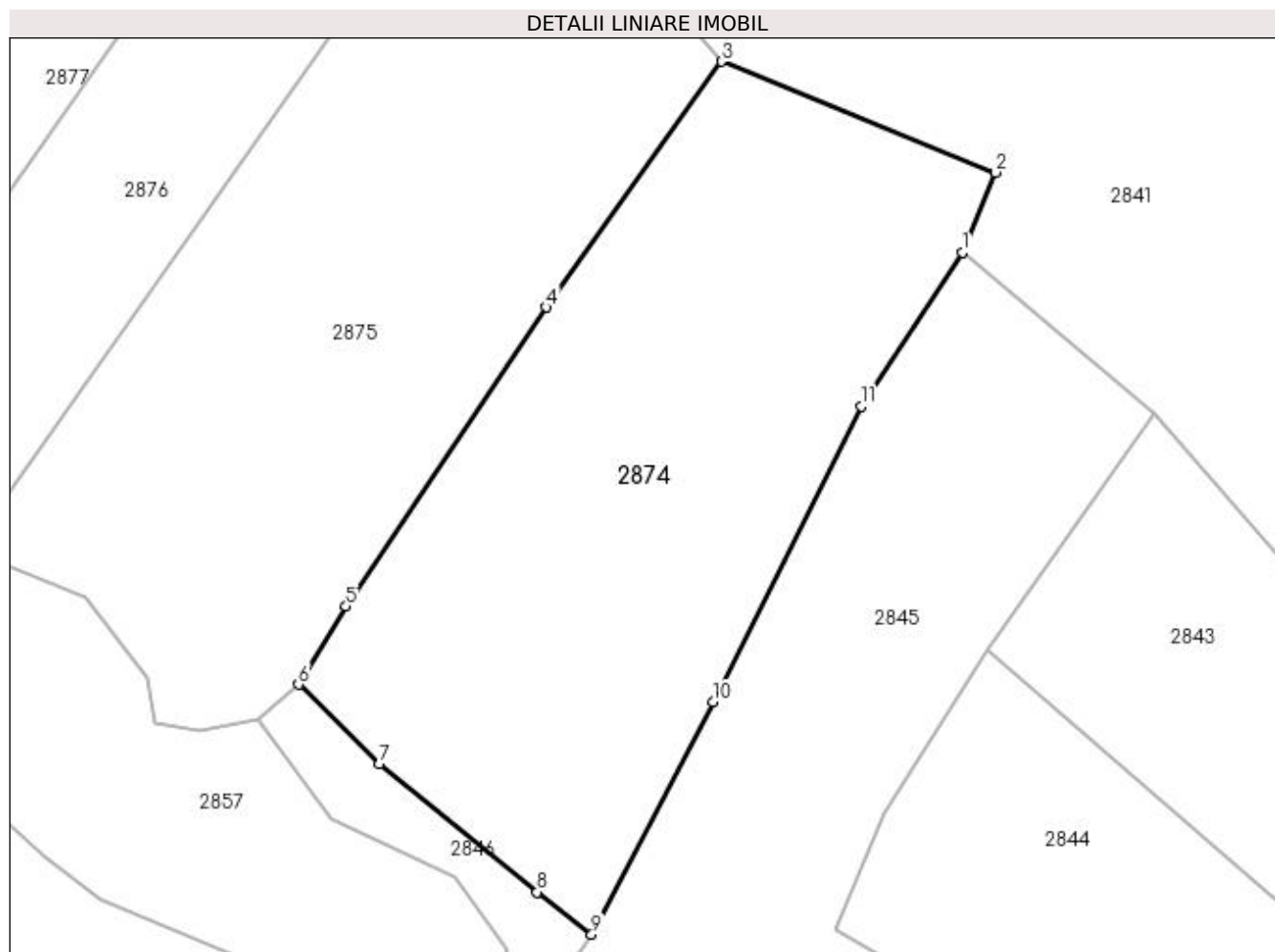
Inscrieri privind dezmembramintele dreptului de proprietate, drepturi reale de garanție și sarcini	Referințe
NU SUNT	

Anexa Nr. 1 La Partea I

Teren

Nr cadastral	Suprafața (mp)*	Observații / Referințe
	2.135	

* Suprafața este determinată în planul de proiecție Stereo 70.



Date referitoare la teren

Crt	Categorie folosință	Intra vilan	Suprafața (mp)	Tarla	Parcelă	Nr. topo	Observații / Referințe
1	faneata	DA	2.135	21	1378	-	

Lungime Segmente

1) Valorile lungimilor segmentelor sunt obținute din proiecție în plan.

Punct început	X / Y	Punct sfârșit	X / Y	Lungime segment (** (m)
1	507.673,014 420.935,876	2	507.675,951 420.942,93	7.641
2	507.675,951 420.942,93	3	507.651,765 420.952,709	26.088
3	507.651,765 420.952,709	4	507.636,317 420.931,029	26.621
4	507.636,317 420.931,029	5	507.618,624 420.904,65	31.763
5	507.618,624 420.904,65	6	507.614,423 420.897,76	8.07

Punct început	X / Y	Punct sfârșit	X / Y	Lungime segment (** (m)
6	507.614,423 420.897,76	7	507.621,534 420.890,767	9.973
7	507.621,534 420.890,767	8	507.635,495 420.879,449	17.972
8	507.635,495 420.879,449	9	507.640,292 420.875,73	6.07
9	507.640,292 420.875,73	10	507.651,006 420.896,208	23.111
10	507.651,006 420.896,208	11	507.664,117 420.922,298	29.199
11	507.664,117 420.922,298	1	507.673,014 420.935,876	16.233

** Lungimile segmentelor sunt determinate în planul de proiecție Stereo 70 și sunt rotunjite la 1 milimetru.

*** Distanța dintre puncte este formată din segmente cumulate ce sunt mai mici decât valoarea 1 milimetru.

**DATE DESPRE IMOBILUL NR. 2875**

Oficiul de Cadastru și Publicitate Imobiliară ARGES
Biroul de Cadastru și Publicitate Imobiliară Campulung

A. Partea I. Descrierea imobilului

TEREN Intravilan

Adresa: Loc. Valea Mare Pravat, Jud. Arges

Nr. Crt	Nr cadastral Nr. topografic	Suprafața* (mp)	Observații / Referințe
A1		2.266	Sector cadastral:33 Teren neimprejmuit;

B. Partea II. Proprietari și acte

Inscrieri privitoare la dreptul de proprietate și alte drepturi reale	Referințe
/	
Act Normativ nr. 7, din 13/03/1996 emis de PARLAMENT (art. 13 alin. 15);	
B1	A1
Inscrierea provizorie, drept de PROPRIETATE, dobandit prin Lege, cota actuala 1/1, cota initiala 1/1 1) COMUNA VALEA MARE PRAVAT, CIF:5010196	

C. Partea III. SARCINI .

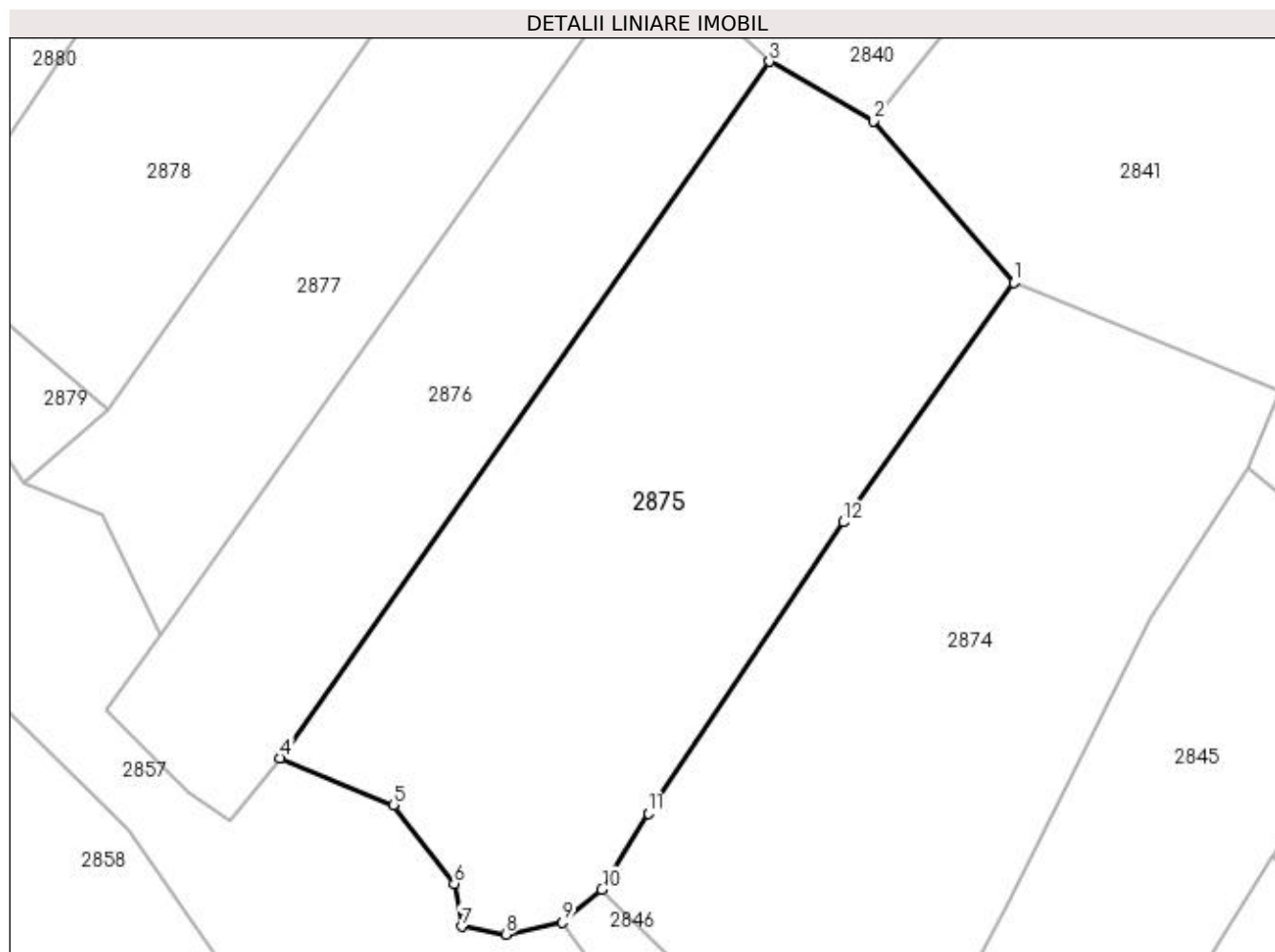
Inscrieri privind dezmembramintele dreptului de proprietate, drepturi reale de garanție și sarcini	Referințe
NU SUNT	

Anexa Nr. 1 La Partea I

Teren

Nr cadastral	Suprafața (mp)*	Observații / Referințe
	2.266	

* Suprafața este determinată în planul de proiecție Stereo 70.



Date referitoare la teren

Crt	Categorie folosință	Intra vilan	Suprafața (mp)	Tarla	Parcelă	Nr. topo	Observații / Referințe
1	faneata	DA	2.266	21	1379	-	

Lungime Segmente

1) Valorile lungimilor segmentelor sunt obținute din proiecție în plan.

Punct început	X / Y	Punct sfârșit	X / Y	Lungime segment (** (m)
1	507.651,765 420.952,709	2	507.639,059 420.967,383	19.411
2	507.639,059 420.967,383	3	507.629,624 420.972,754	10.857
3	507.629,624 420.972,754	4	507.585,276 420.909,661	77.12
4	507.585,276 420.909,661	5	507.595,562 420.905,388	11.138
5	507.595,562 420.905,388	6	507.601,041 420.898,269	8.983

Punct început	X / Y	Punct sfârșit	X / Y	Lungime segment (** (m)
6	507.601,041 420.898,269	7	507.601,694 420.894,382	3.941
7	507.601,694 420.894,382	8	507.605,693 420.893,673	4.061
8	507.605,693 420.893,673	9	507.610,815 420.894,765	5.237
9	507.610,815 420.894,765	10	507.614,423 420.897,76	4.689
10	507.614,423 420.897,76	11	507.618,624 420.904,65	8.07
11	507.618,624 420.904,65	12	507.636,317 420.931,029	31.763
12	507.636,317 420.931,029	1	507.651,765 420.952,709	26.621

** Lungimile segmentelor sunt determinate în planul de proiecție Stereo 70 și sunt rotunjite la 1 milimetru.

*** Distanța dintre puncte este formată din segmente cumulate ce sunt mai mici decât valoarea 1 milimetru.

**DATE DESPRE IMOBILUL NR. 2876**

Oficiul de Cadastru și Publicitate Imobiliară ARGES
 Biroul de Cadastru și Publicitate Imobiliară Campulung

A. Partea I. Descrierea imobilului

TEREN Intravilan

Adresa: Loc. Valea Mare Pravat, Jud. Arges, pct. „Măcărescu”

Nr. Crt	Nr cadastral Nr. topografic	Suprafața* (mp)	Observații / Referințe
A1	81769	1.290	Sector cadastral:33 Teren neimprejmuit;

B. Partea II. Proprietari și acte

Inscrieri privitoare la dreptul de proprietate și alte drepturi reale		Referințe
21790 / 22/11/2019		
Hotarare Judecatoreasca nr. 804, din 04/05/2010 emis de JUDECATORIA CAMPULUNG-MUSCEL (act administrativ nr 5740 din 20.11.2019, emis de PRIMARIA COMUNEI VALEA MARE PRAVAT;act administrativ nr 8403 din 13.11.2019, emis de PRIMARIA COMUNEI LERESTI;act administrativ nr 5741 din 20.11.2019, emis de PRIMARIA COMUNEI VALEA MARE PRAVAT);		
B1	Intabulare, drept de PROPRIETATE-bun propriu, dobandit prin lesire Din Indiviziune, cota actuala 1/1, cota initiala 1/1 1) HIRICĂ RODICA	A1

C. Partea III. SARCINI .

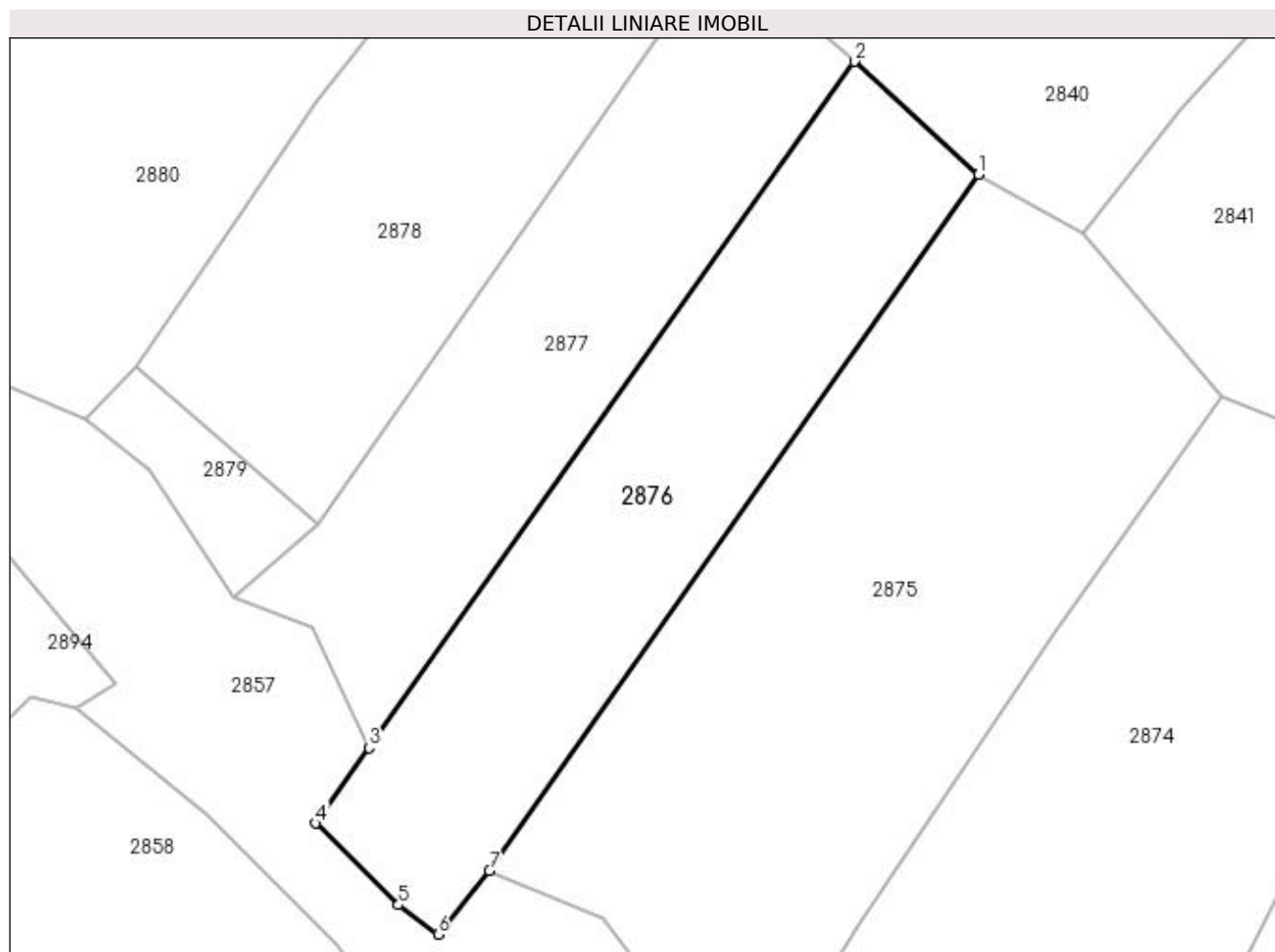
Inscrieri privind dezmembramintele dreptului de proprietate, drepturi reale de garanție și sarcini	Referințe
NU SUNT	

Anexa Nr. 1 La Partea I

Teren

Nr cadastral	Suprafața (mp)*	Observații / Referințe
81769	1.290	

* Suprafața este determinată în planul de proiecție Stereo 70.



Date referitoare la teren

Crt	Categorie folosință	Intra vilan	Suprafața (mp)	Tarla	Parcelă	Nr. topo	Observații / Referințe
1	faneata	DA	1.290	21	1379,1428	-	

Lungime Segmente

1) Valorile lungimilor segmentelor sunt obținute din proiecție în plan.

Punct început	X / Y	Punct sfârșit	X / Y	Lungime segment (** (m)
1	507.629,624 420.972,754	2	507.618,37 420.983,011	15.227
2	507.618,37 420.983,011	3	507.574,372 420.920,821	76.18
3	507.574,372 420.920,821	4	507.569,535 420.913,984	8.375
4	507.569,535 420.913,984	5	507.577,038 420.906,598	10.528
5	507.577,038 420.906,598	6	507.580,634 420.903,922	4.482

Punct început	X / Y	Punct sfârșit	X / Y	Lungime segment (** (m)
6	507.580,634 420.903,922	7	507.585,276 420.909,661	7.381
7	507.585,276 420.909,661	1	507.629,624 420.972,754	77.12

** Lungimile segmentelor sunt determinate în planul de proiecție Stereo 70 și sunt rotunjite la 1 milimetru.

*** Distanța dintre puncte este formată din segmente cumulate ce sunt mai mici decât valoarea 1 milimetru.

**DATE DESPRE IMOBILUL NR. 2877**

Oficiul de Cadastru și Publicitate Imobiliară ARGES
Biroul de Cadastru și Publicitate Imobiliară Campulung

A. Partea I. Descrierea imobilului

TEREN Intravilan

Adresa: Loc. Valea Mare Pravat, Jud. Arges

Nr. Crt	Nr cadastral Nr. topografic	Suprafața* (mp)	Observații / Referințe
A1		1.163	Sector cadastral:33 Teren neimprejmuit;

B. Partea II. Proprietari și acte

Inscrieri privitoare la dreptul de proprietate și alte drepturi reale		Referințe
/		
Act Normativ nr. 7, din 13/03/1996 emis de PARLAMENT (art. 13 alin. 15);		
B1	Inscrierea provizorie, drept de PROPRIETATE, dobandit prin Lege, cota actuala 1/1, cota initiala 1/1 1) COMUNA VALEA MARE PRAVAT, CIF:5010196	A1

C. Partea III. SARCINI .

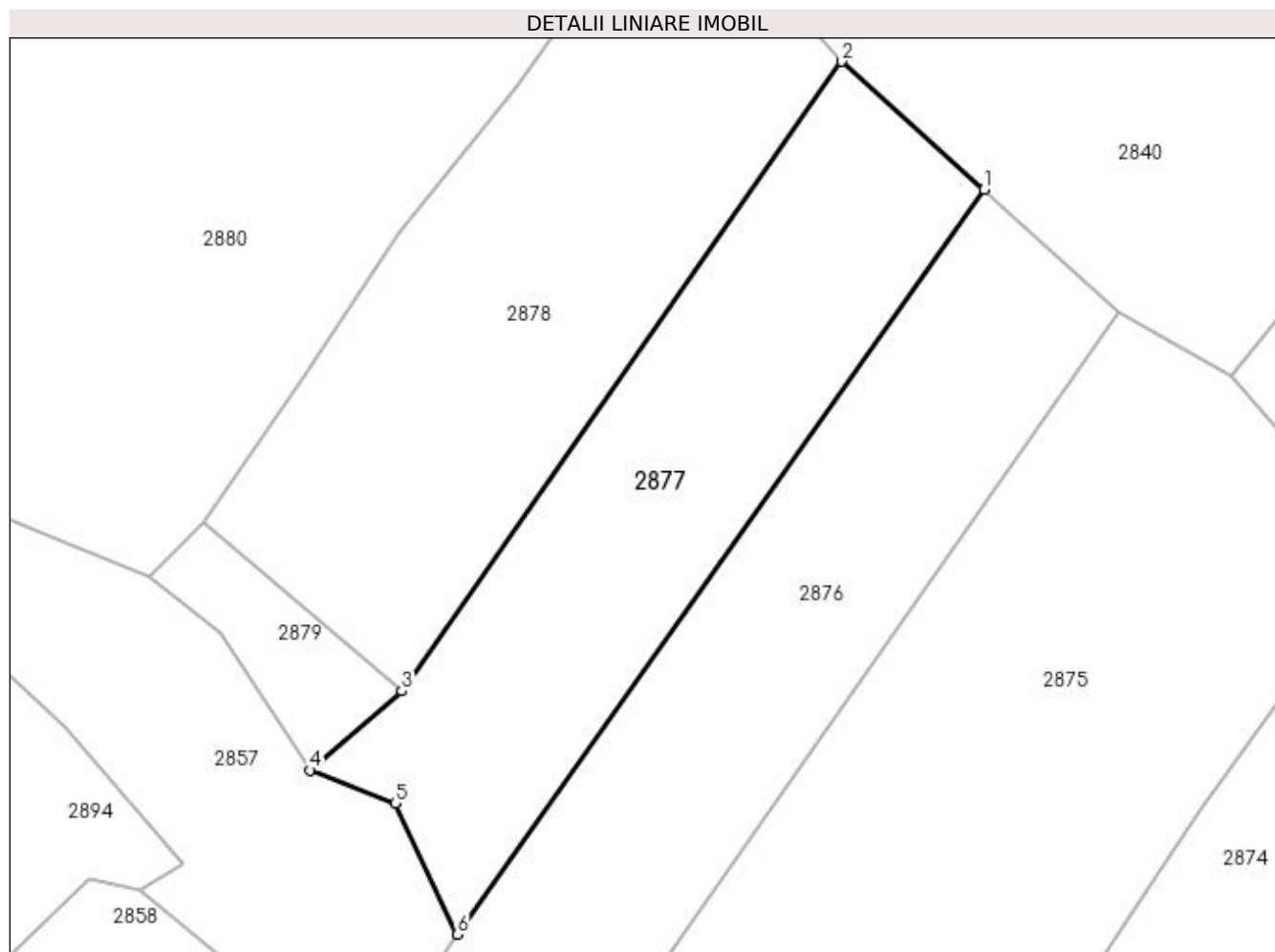
Inscrieri privind dezmembramintele dreptului de proprietate, drepturi reale de garanție și sarcini	Referințe
NU SUNT	

Anexa Nr. 1 La Partea I

Teren

Nr cadastral	Suprafața (mp)*	Observații / Referințe
	1.163	

* Suprafața este determinată în planul de proiecție Stereo 70.



Date referitoare la teren

Crt	Categorie folosință	Intra vilan	Suprafața (mp)	Tarla	Parcelă	Nr. topo	Observații / Referințe
1	faneata	DA	1.163	21	1379	-	

Lungime Segmente

1) Valorile lungimilor segmentelor sunt obținute din proiecție în plan.

Punct început	X / Y	Punct sfârșit	X / Y	Lungime segment (** (m)
1	507.618,37 420.983,011	2	507.606,468 420.993,701	15.998
2	507.606,468 420.993,701	3	507.569,694 420.941,15	64.14
3	507.569,694 420.941,15	4	507.562,054 420.934,521	10.115
4	507.562,054 420.934,521	5	507.569,191 420.931,758	7.653
5	507.569,191 420.931,758	6	507.574,372 420.920,821	12.102

Punct început	X / Y	Punct sfârșit	X / Y	Lungime segment (** (m)
6	507.574,372 420.920,821	1	507.618,37 420.983,011	76.18

** Lungimile segmentelor sunt determinate în planul de proiecție Stereo 70 și sunt rotunjite la 1 milimetru.

*** Distanța dintre puncte este formată din segmente cumulate ce sunt mai mici decât valoarea 1 milimetru.

**DATE DESPRE IMOBILUL NR. 2878**

Oficiul de Cadastru și Publicitate Imobiliară ARGES
Biroul de Cadastru și Publicitate Imobiliară Campulung

A. Partea I. Descrierea imobilului

TEREN Intravilan

Adresa: Loc. Valea Mare Pravat, Jud. Arges, Punctul,,Macarescu'

Nr. Crt	Nr cadastral Nr. topografic	Suprafața* (mp)	Observații / Referințe
A1	81546	1.400	Sector cadastral:33 Teren neimprejmuit;

B. Partea II. Proprietari și acte

Inscrieri privitoare la dreptul de proprietate și alte drepturi reale	Referințe
4084 / 20/03/2018	
Act Notarial nr. 603, din 19/03/2018 emis de Zipisi Cornelia;	
B2	A1
Intabulare, drept de PROPRIETATE-bun comun, dobandit prin Conventie, cota actuala 1/1, cota initiala 1/1	
1) PARASCHIVA CATALIN VASILE, casatorit cu	
2) PARASCHIVA ELIZA GEORGETA	

C. Partea III. SARCINI .

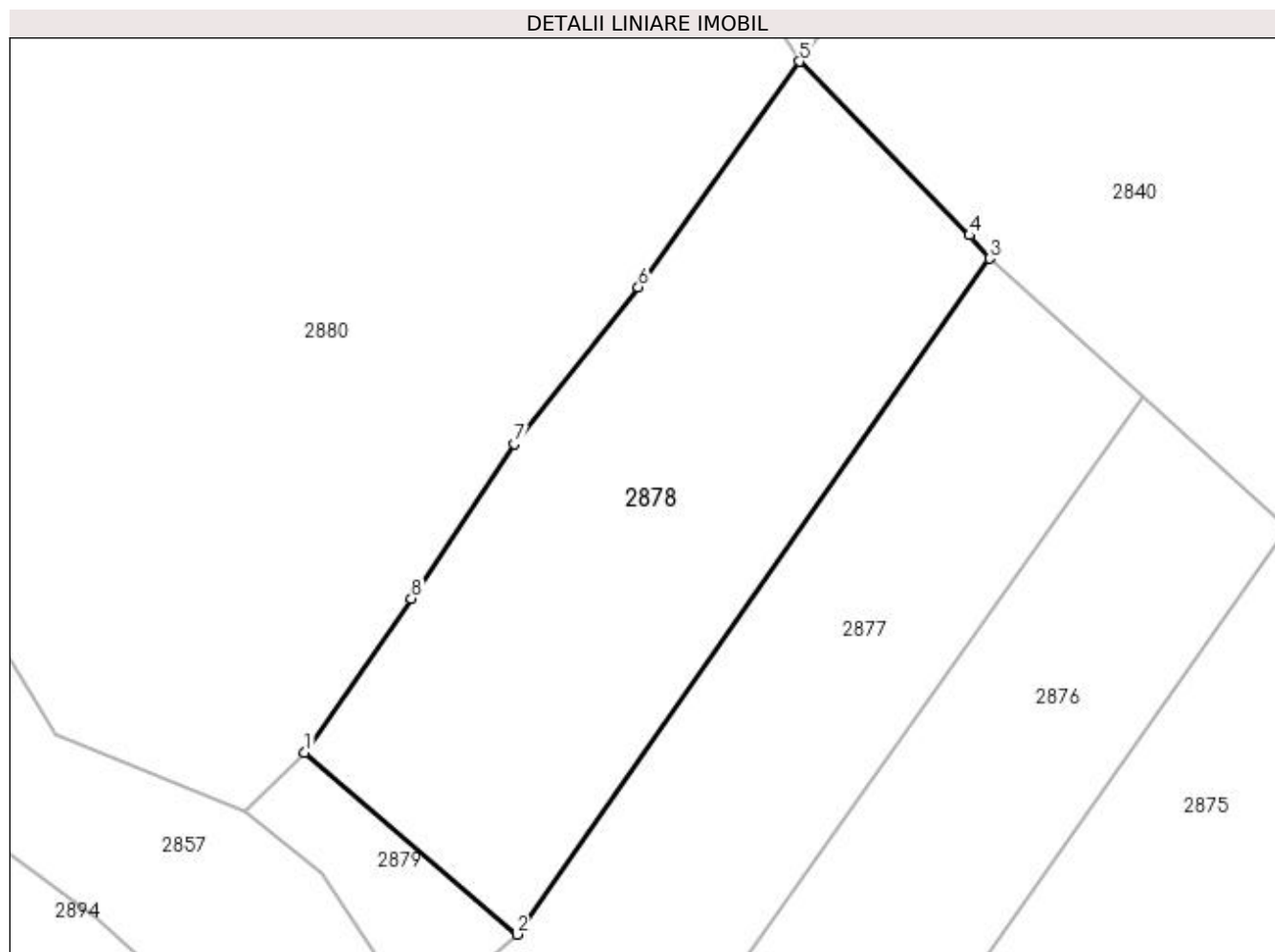
Inscrieri privind dezmembramintele dreptului de proprietate, drepturi reale de garanție și sarcini	Referințe
NU SUNT	

Anexa Nr. 1 La Partea I

Teren

Nr cadastral	Suprafața (mp)*	Observații / Referințe
81546	1.400	

* Suprafața este determinată în planul de proiecție Stereo 70.



Date referitoare la teren

Crt	Categorie folosință	Intra vilan	Suprafața (mp)	Tarla	Parcelă	Nr. topo	Observații / Referințe
1	faneata	DA	1.400	21	1379	-	

Lungime Segmente

1) Valorile lungimilor segmentelor sunt obținute din proiecție în plan.

Punct început	X / Y	Punct sfârșit	X / Y	Lungime segment (** (m)
1	507.553,19 420.955,295	2	507.569,694 420.941,15	21.736
2	507.569,694 420.941,15	3	507.606,468 420.993,701	64.14
3	507.606,468 420.993,701	4	507.604,9 420.995,509	2.393
4	507.604,9 420.995,509	5	507.591,689 421.009,015	18.893
5	507.591,689 421.009,015	6	507.579,157 420.991,462	21.568

Punct început	X / Y	Punct sfârșit	X / Y	Lungime segment (** (m)
6	507.579,157 420.991,462	7	507.569,493 420.979,292	15.54
7	507.569,493 420.979,292	8	507.561,499 420.967,267	14.44
8	507.561,499 420.967,267	1	507.553,19 420.955,295	14.573

** Lungimile segmentelor sunt determinate în planul de proiecție Stereo 70 și sunt rotunjite la 1 milimetru.

*** Distanța dintre puncte este formată din segmente cumulate ce sunt mai mici decât valoarea 1 milimetru.

**DATE DESPRE IMOBILUL NR. 2879**

Oficiul de Cadastru și Publicitate Imobiliară ARGES
Biroul de Cadastru și Publicitate Imobiliară Campulung

A. Partea I. Descrierea imobilului

TEREN Intravilan

Adresa: Loc. Valea Mare Pravat, Jud. Arges

Nr. Crt	Nr cadastral Nr. topografic	Suprafața* (mp)	Observații / Referințe
A1		161	Sector cadastral:33 Teren neimprejmuit;

B. Partea II. Proprietari și acte

Inscrieri privitoare la dreptul de proprietate și alte drepturi reale		Referințe
/		
Act Normativ nr. 7, din 13/03/1996 emis de PARLAMENT (art. 13 alin. 15);		
B1	Inscrierea provizorie, drept de PROPRIETATE, dobandit prin Lege, cota actuala 1/1, cota initiala 1/1 1) COMUNA VALEA MARE PRAVAT, CIF:5010196	A1

C. Partea III. SARCINI .

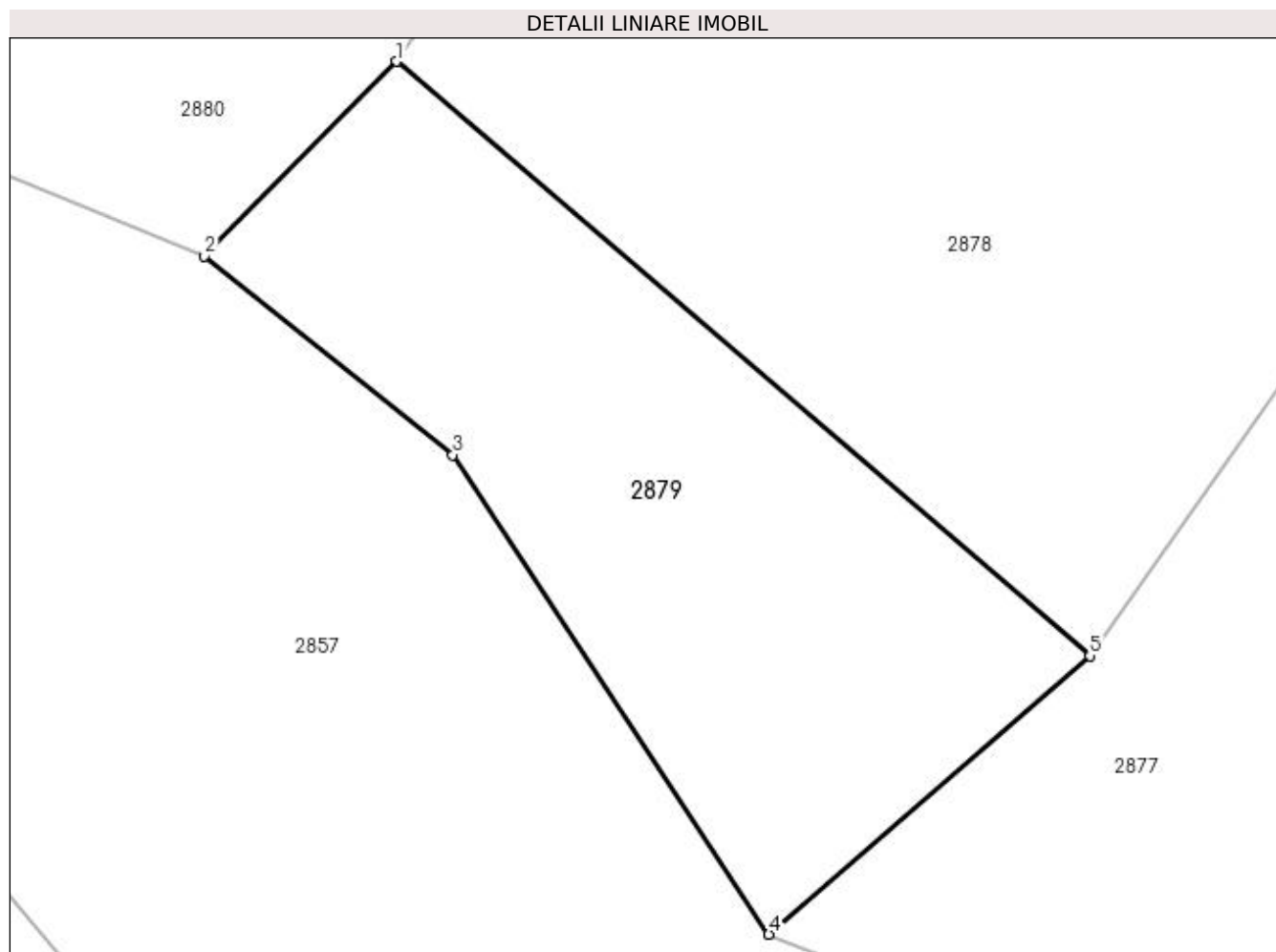
Inscrieri privind dezmembramintele dreptului de proprietate, drepturi reale de garanție și sarcini	Referințe
NU SUNT	

Anexa Nr. 1 La Partea I

Teren

Nr cadastral	Suprafața (mp)*	Observații / Referințe
	161	

* Suprafața este determinată în planul de proiecție Stereo 70.



Date referitoare la teren

Crt	Categorie folosință	Intra vilan	Suprafața (mp)	Tarla	Parcelă	Nr. topo	Observații / Referințe
1	faneata	DA	161	21	1428	-	

Lungime Segmente

1) Valorile lungimilor segmentelor sunt obținute din proiecție în plan.

Punct început	X / Y	Punct sfârșit	X / Y	Lungime segment (** (m)
1	507.553,19 420.955,295	2	507.548,611 420.950,669	6.509
2	507.548,611 420.950,669	3	507.554,521 420.945,932	7.574
3	507.554,521 420.945,932	4	507.562,054 420.934,521	13.673
4	507.562,054 420.934,521	5	507.569,694 420.941,15	10.115
5	507.569,694 420.941,15	1	507.553,19 420.955,295	21.736

**** Lungimile segmentelor sunt determinate în planul de proiecție Stereo 70 și sunt rotunjite la 1 milimetru.**

***** Distanța dintre puncte este formată din segmente cumulate ce sunt mai mici decât valoarea 1 milimetru.**

**DATE DESPRE IMOBILUL NR. 2880**

Oficiul de Cadastru și Publicitate Imobiliară ARGES
Biroul de Cadastru și Publicitate Imobiliară Campulung

A. Partea I. Descrierea imobilului

TEREN Intravilan

Nr. CF vechi:548
Nr. cadastral vechi:806

Adresa: Loc. Valea Mare Pravat, Jud. Arges, punct La Neacsu

Nr. Crt	Nr cadastral Nr. topografic	Suprafața* (mp)	Observații / Referințe
A1	82208	7.472	Sector cadastral:33 Teren imprejmuit;

B. Partea II. Proprietari și acte

Inscrieri privitoare la dreptul de proprietate și alte drepturi reale		Referințe
3151 / 03/07/2006		
Act Notarial nr. 1636, din 30/06/2006 emis de BNP Tuluca Filofteia;		
B1	Intabulare, drept de PROPRIETATE, dobândit prin Conventie, cota actuala 1/1, cota initiala 1/1 1) GARCEA DRAGOS - EUGEN, casatorit cu 2) GARCEA ALINA, lipsă CNP	A1

C. Partea III. SARCINI .

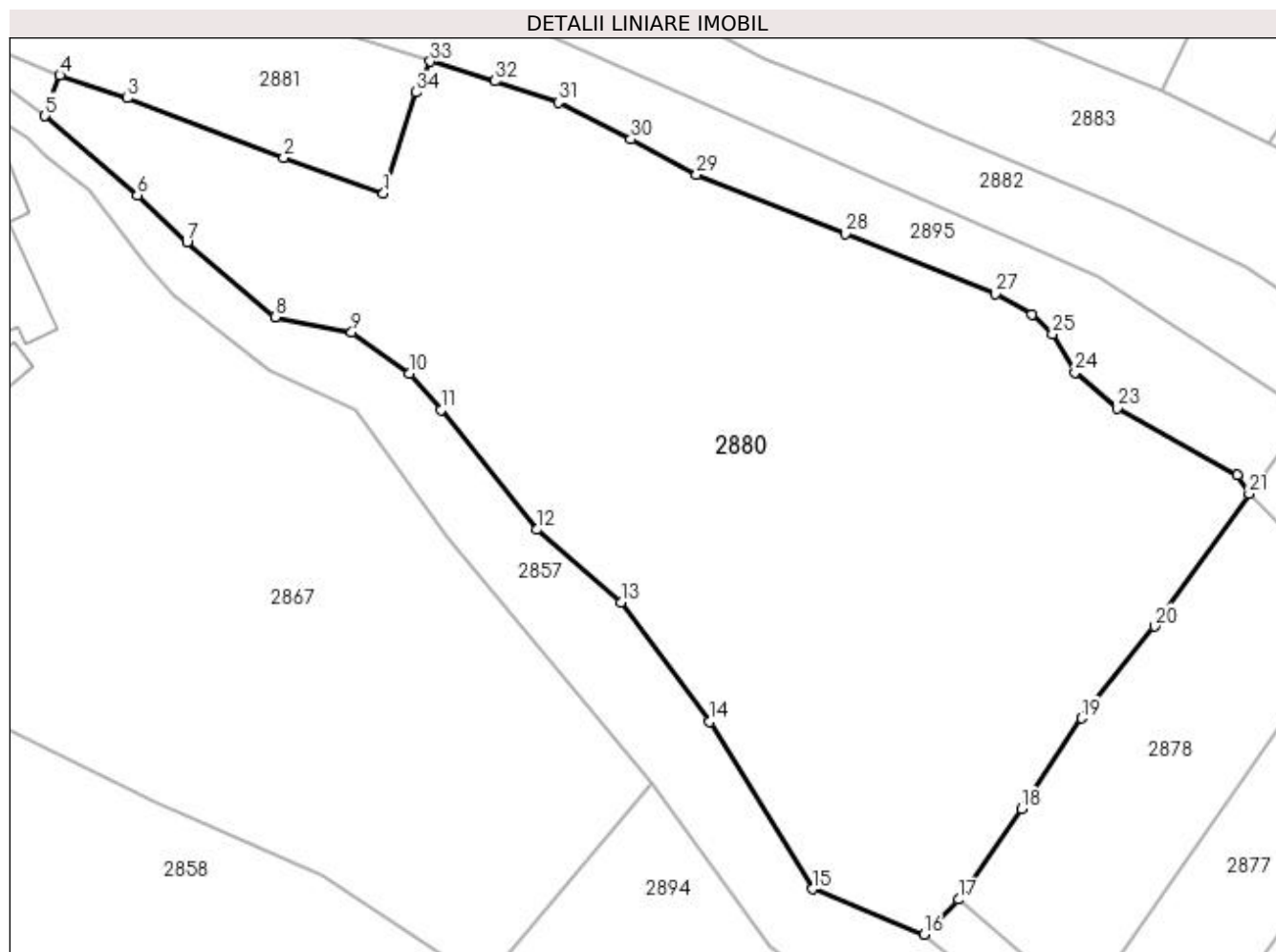
Inscrieri privind dezmembramintele dreptului de proprietate, drepturi reale de garanție și sarcini	Referințe
NU SUNT	

Anexa Nr. 1 La Partea I

Teren

Nr cadastral	Suprafața (mp)*	Observații / Referințe
82208	7.472	

* Suprafața este determinată în planul de proiecție Stereo 70.



Date referitoare la teren

Crt	Categorie folosință	Intravilan	Suprafața (mp)	Tarla	Parcelă	Nr. topo	Observații / Referințe
1	faneata	DA	7.472	21	1379,1428	-	

Lungime Segmente

1) Valorile lungimilor segmentelor sunt obținute din proiecție în plan.

Punct început	X / Y	Punct sfârșit	X / Y	Lungime segment (** (m)
1	507.476,99 421.048,802	2	507.463,758 421.053,556	14.06
3	507.443,029 421.061,425	4	507.434,078 421.064,46	9.452
5	507.432,115 421.059,077	6	507.444,353 421.048,573	16.128
7	507.450,935 421.042,352	8	507.462,611 421.032,414	15.333
9	507.472,765 421.030,391	10	507.480,419 421.024,969	9.38

Punct început	X / Y	Punct sfârșit	X / Y	Lungime segment (** (m)
2	507.463,758 421.053,556	3	507.443,029 421.061,425	22.172
4	507.434,078 421.064,46	5	507.432,115 421.059,077	5.73
6	507.444,353 421.048,573	7	507.450,935 421.042,352	9.057
8	507.462,611 421.032,414	9	507.472,765 421.030,391	10.354
10	507.480,419 421.024,969	11	507.484,571 421.020,147	6.363

Punct început	X / Y	Punct sfârșit	X / Y	Lungime segment (** (m))
11	507.484,571 421.020,147	12	507.497,268 421.004,273	20.327
13	507.508,427 420.994,666	14	507.520,15 420.978,818	19.713
15	507.533,873 420.956,69	16	507.548,611 420.950,669	15.92
17	507.553,19 420.955,295	18	507.561,499 420.967,267	14.573
19	507.569,493 420.979,292	20	507.579,157 420.991,462	15.54
21	507.591,689 421.009,015	22	507.590,11 421.011,527	2.967
23	507.574,218 421.020,403	24	507.568,602 421.025,091	7.316
25	507.565,621 421.030,169	26	507.562,869 421.032,76	3.78
27	507.558,091 421.035,493	28	507.538,203 421.043,443	21.418
29	507.518,45 421.051,273	30	507.509,743 421.055,971	9.894
31	507.500,115 421.060,85	32	507.491,762 421.063,686	8.821
33	507.483,184 421.066,278	34	507.481,323 421.062,19	4.492

Punct început	X / Y	Punct sfârșit	X / Y	Lungime segment (** (m))
12	507.497,268 421.004,273	13	507.508,427 420.994,666	14.725
14	507.520,15 420.978,818	15	507.533,873 420.956,69	26.038
16	507.548,611 420.950,669	17	507.553,19 420.955,295	6.509
18	507.561,499 420.967,267	19	507.569,493 420.979,292	14.44
20	507.579,157 420.991,462	21	507.591,689 421.009,015	21.568
22	507.590,11 421.011,527	23	507.574,218 421.020,403	18.203
24	507.568,602 421.025,091	25	507.565,621 421.030,169	5.888
26	507.562,869 421.032,76	27	507.558,091 421.035,493	5.504
28	507.538,203 421.043,443	29	507.518,45 421.051,273	21.248
30	507.509,743 421.055,971	31	507.500,115 421.060,85	10.794
32	507.491,762 421.063,686	33	507.483,184 421.066,278	8.961
34	507.481,323 421.062,19	1	507.476,99 421.048,802	14.072

** Lungimile segmentelor sunt determinate în planul de proiecție Stereo 70 și sunt rotunjite la 1 milimetru.

*** Distanța dintre puncte este formată din segmente cumulate ce sunt mai mici decât valoarea 1 milimetru.

**DATE DESPRE IMOBILUL NR. 2881**

Oficiul de Cadastru și Publicitate Imobiliară ARGES
Biroul de Cadastru și Publicitate Imobiliară Campulung

A. Partea I. Descrierea imobilului

TEREN Intravilan

Adresa: Loc. Valea Mare Pravat, Jud. Arges

Nr. Crt	Nr cadastral Nr. topografic	Suprafața* (mp)	Observații / Referințe
A1		Din acte: 1.160 Masurata: 1.183	Sector cadastral:33 Teren imprejmuit;

Construcții

Crt	Nr cadastral Nr. topografic	Adresa	Observații / Referințe
A1.1		Loc. Valea Mare Pravat, Jud. Arges	Nr. niveluri:1; S. construita la sol:76 mp; S. construita desfasurata:76 mp; Anexă din cărămidă, construită în anul 1970

B. Partea II. Proprietari și acte

Inscrieri privitoare la dreptul de proprietate și alte drepturi reale		Referințe
/		
Act Notarial nr. 25, din 08/02/2018 emis de NP ZIPȘI ANDREEA BIANCA (Titlu de proprietate nr.9725/07.05.1993 eliberat de CJPSDPAT ARGES);		
B1	Intabulare, drept de PROPRIETATE bun propriu , dobandit prin Succesiune, cota actuala 1/4, cota initiala 1/4 1) NEACȘU MARIA	A1, A1.1
B2	Intabulare, drept de PROPRIETATE bun propriu , dobandit prin Succesiune, cota actuala 3/4, cota initiala 3/4 1) NEACȘU IONUȚ DRAGOȘ	A1, A1.1

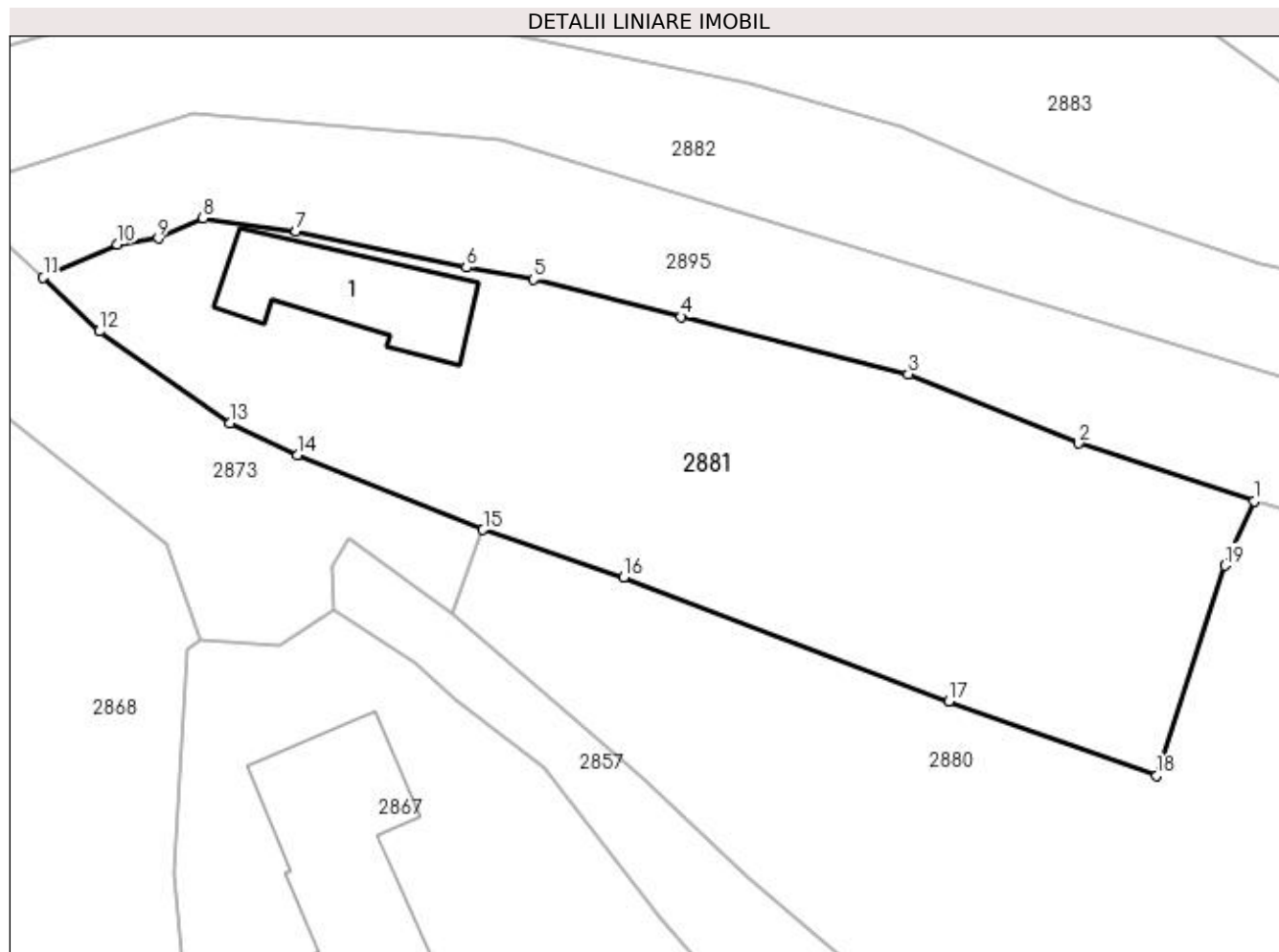
C. Partea III. SARCINI .

Inscrieri privind dezmembramintele dreptului de proprietate, drepturi reale de garanție și sarcini	Referințe
NU SUNT	

Anexa Nr. 1 La Partea I**Teren**

Nr cadastral	Suprafața (mp)*	Observații / Referințe
	Din acte: 1.160 Masurata: 1.183	

* Suprafața este determinată în planul de proiecție Stereo 70.

**Date referitoare la teren**

Crt	Categorie folosință	Intra vilan	Suprafața (mp)	Tarla	Parcelă	Nr. topo	Observații / Referințe
1	curți construcții	DA	358	21	1382	-	În act se regăsește P1379
2	faneata	DA	825	21	1381	-	

Date referitoare la construcții

Crt	Număr	Destinație construcție	Supraf. (mp)	Situație juridică	Observații / Referințe
A1.1		construcții anexa	Din acte: 30 Masurata: 76	Cu acte	Nr. niveluri:1; S. construita la sol:76 mp; S. construita desfasurata:76 mp; Anexă din cărămidă, construită în anul 1970

Lungime Segmente

1) Valorile lungimilor segmentelor sunt obținute din proiecție în plan.

Punct început	X / Y	Punct sfârșit	X / Y	Lungime segment (** (m)
1	507.483,184 421.066,278	2	507.472,024 421.069,972	11.755
2	507.472,024 421.069,972	3	507.461,15 421.074,379	11.733

Punct început	X / Y	Punct sfârșit	X / Y	Lungime segment (** (m)
3	507.461,15 421.074,379	4	507.446,706 421.078,034	14.899
4	507.446,706 421.078,034	5	507.437,273 421.080,405	9.726
5	507.437,273 421.080,405	6	507.433,019 421.081,159	4.32
6	507.433,019 421.081,159	7	507.422,174 421.083,48	11.091
7	507.422,174 421.083,48	8	507.416,234 421.084,297	5.996
8	507.416,234 421.084,297	9	507.413,383 421.083,022	3.123
9	507.413,383 421.083,022	10	507.410,78 421.082,644	2.63
10	507.410,78 421.082,644	11	507.406,063 421.080,525	5.171
11	507.406,063 421.080,525	12	507.409,642 421.077,1	4.954
12	507.409,642 421.077,1	13	507.417,978 421.071,264	10.176
13	507.417,978 421.071,264	14	507.422,268 421.069,238	4.744
14	507.422,268 421.069,238	15	507.434,078 421.064,46	12.74
15	507.434,078 421.064,46	16	507.443,029 421.061,425	9.452
16	507.443,029 421.061,425	17	507.463,758 421.053,556	22.172
17	507.463,758 421.053,556	18	507.476,99 421.048,802	14.06
18	507.476,99 421.048,802	19	507.481,323 421.062,19	14.072
19	507.481,323 421.062,19	1	507.483,184 421.066,278	4.492

** Lungimile segmentelor sunt determinate în planul de proiecție Stereo 70 și sunt rotunjite la 1 milimetru.

*** Distanța dintre puncte este formată din segmente cumulate ce sunt mai mici decât valoarea 1 milimetru.

**DATE DESPRE IMOBILUL NR. 2882**

Oficiul de Cadastru și Publicitate Imobiliară ARGES
Biroul de Cadastru și Publicitate Imobiliară Campulung

A. Partea I. Descrierea imobilului

TEREN Intravilan

Adresa: Loc. Valea Mare Pravat, Jud. Arges

Nr. Crt	Nr cadastral Nr. topografic	Suprafața* (mp)	Observații / Referințe
A1		1.923	Sector cadastral:33 Teren neimprejmuit;

B. Partea II. Proprietari și acte

Inscrieri privitoare la dreptul de proprietate și alte drepturi reale	Referințe
/	
Act Administrativ nr. 9777, din 19/05/1993 emis de CJPSDPAT ARGES;	
B1	A1
Intabulare, drept de PROPRIETATE, dobândit prin Reconstituire, cota actuala 1/1, cota initiala 1/1 1) GHERMAN ION, lipsă CNP	

C. Partea III. SARCINI .

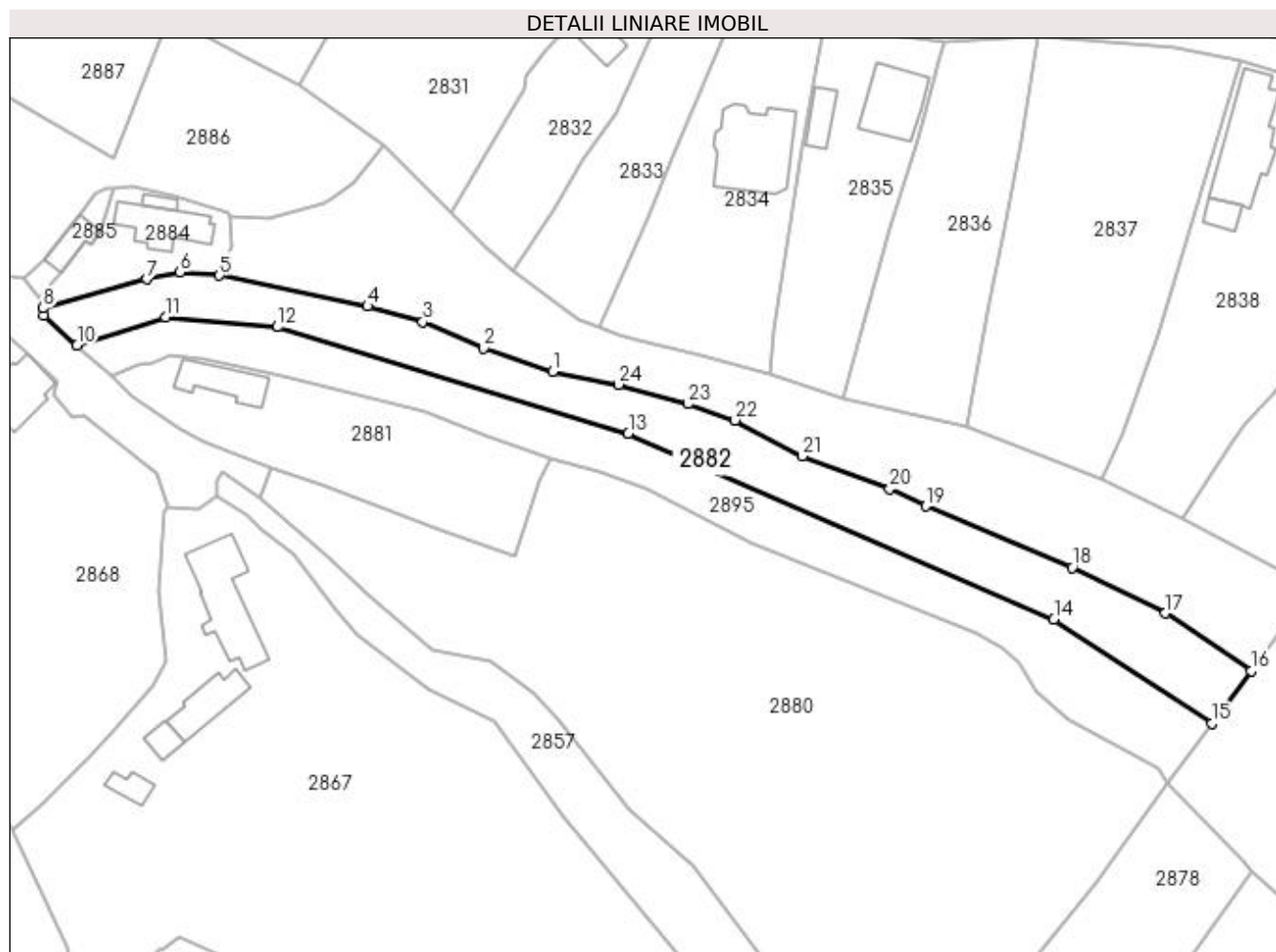
Inscrieri privind dezmembramentele dreptului de proprietate, drepturi reale de garanție și sarcini	Referințe
NU SUNT	

Anexa Nr. 1 La Partea I

Teren

Nr cadastral	Suprafața (mp)*	Observații / Referințe
	1.923	

* Suprafața este determinată în planul de proiecție Stereo 70.



Date referitoare la teren

Crt	Categorie folosință	Intra vilan	Suprafața (mp)	Tarla	Parcelă	Nr. topo	Observații / Referințe
1	faneata	DA	1.923	21	1383	-	

Lungime Segmente

1) Valorile lungimilor segmentelor sunt obținute din proiecție în plan.

Punct început	X / Y	Punct sfârșit	X / Y	Lungime segment (** (m)
1	507.483,586 421.081,364	2	507.471,471 421.085,483	12.796
3	507.460,745 421.090,115	4	507.451,079 421.092,87	10.051
5	507.425,019 421.098,303	6	507.418,065 421.098,836	6.974
7	507.412,271 421.097,625	8	507.394,009 421.092,555	18.953
9	507.394,08 421.091,194	10	507.399,975 421.086,019	7.844

Punct început	X / Y	Punct sfârșit	X / Y	Lungime segment (** (m)
2	507.471,471 421.085,483	3	507.460,745 421.090,115	11.683
4	507.451,079 421.092,87	5	507.425,019 421.098,303	26.62
6	507.418,065 421.098,836	7	507.412,271 421.097,625	5.919
8	507.394,009 421.092,555	9	507.394,08 421.091,194	1.363
10	507.399,975 421.086,019	11	507.415,565 421.090,933	16.346

Punct început	X / Y	Punct sfârșit	X / Y	Lungime segment (** (m)
11	507.415,565 421.090,933	12	507.435,198 421.089,244	19.706
13	507.496,925 421.070,561	14	507.571,774 421.037,838	81.689
15	507.599,553 421.019,541	16	507.606,467 421.028,795	11.552
17	507.591,378 421.038,943	18	507.574,988 421.046,949	18.241
19	507.549,221 421.057,735	20	507.542,921 421.060,773	6.994
21	507.527,467 421.066,509	22	507.515,73 421.072,851	13.341
23	507.507,421 421.075,724	24	507.495,252 421.079,134	12.638

Punct început	X / Y	Punct sfârșit	X / Y	Lungime segment (** (m)
12	507.435,198 421.089,244	13	507.496,925 421.070,561	64.492
14	507.571,774 421.037,838	15	507.599,553 421.019,541	33.263
16	507.606,467 421.028,795	17	507.591,378 421.038,943	18.184
18	507.574,988 421.046,949	19	507.549,221 421.057,735	27.933
20	507.542,921 421.060,773	21	507.527,467 421.066,509	16.484
22	507.515,73 421.072,851	23	507.507,421 421.075,724	8.792
24	507.495,252 421.079,134	1	507.483,586 421.081,364	11.877

** Lungimile segmentelor sunt determinate în planul de proiecție Stereo 70 și sunt rotunjite la 1 milimetru.

*** Distanța dintre puncte este formată din segmente cumulate ce sunt mai mici decât valoarea 1 milimetru.

**DATE DESPRE IMOBILUL NR. 2883**

Oficiul de Cadastru și Publicitate Imobiliară ARGES
Biroul de Cadastru și Publicitate Imobiliară Campulung

A. Partea I. Descrierea imobilului

TEREN Intravilan

Nr. CF vechi:8
Nr. cadastral vechi:10

Adresa: Loc. Valea Mare Pravat, Jud. Arges, pct Acasa Ulita Neacsu

Nr. Crt	Nr cadastral Nr. topografic	Suprafata* (mp)	Observatii / Referinte
A1	82083	Din acte: 3.000 Masurata: 2.909	Sector cadastral:33 Teren imprejmuit;

B. Partea II. Proprietari și acte

Inscrieri privitoare la dreptul de proprietate și alte drepturi reale		Referințe
742 / 03/11/1999		
Act Notarial nr. 1251, din 19/10/1999 emis de notar public Zipisi Cornelia;		
B1	Intabulare, drept de PROPRIETATE, dobandit prin Conventie, cota actuala 1/1, cota initiala 1/1 1) RADICI PETRE, lipsă CNP 2) RADICI MARINELA, lipsă CNP	A1

C. Partea III. SARCINI .

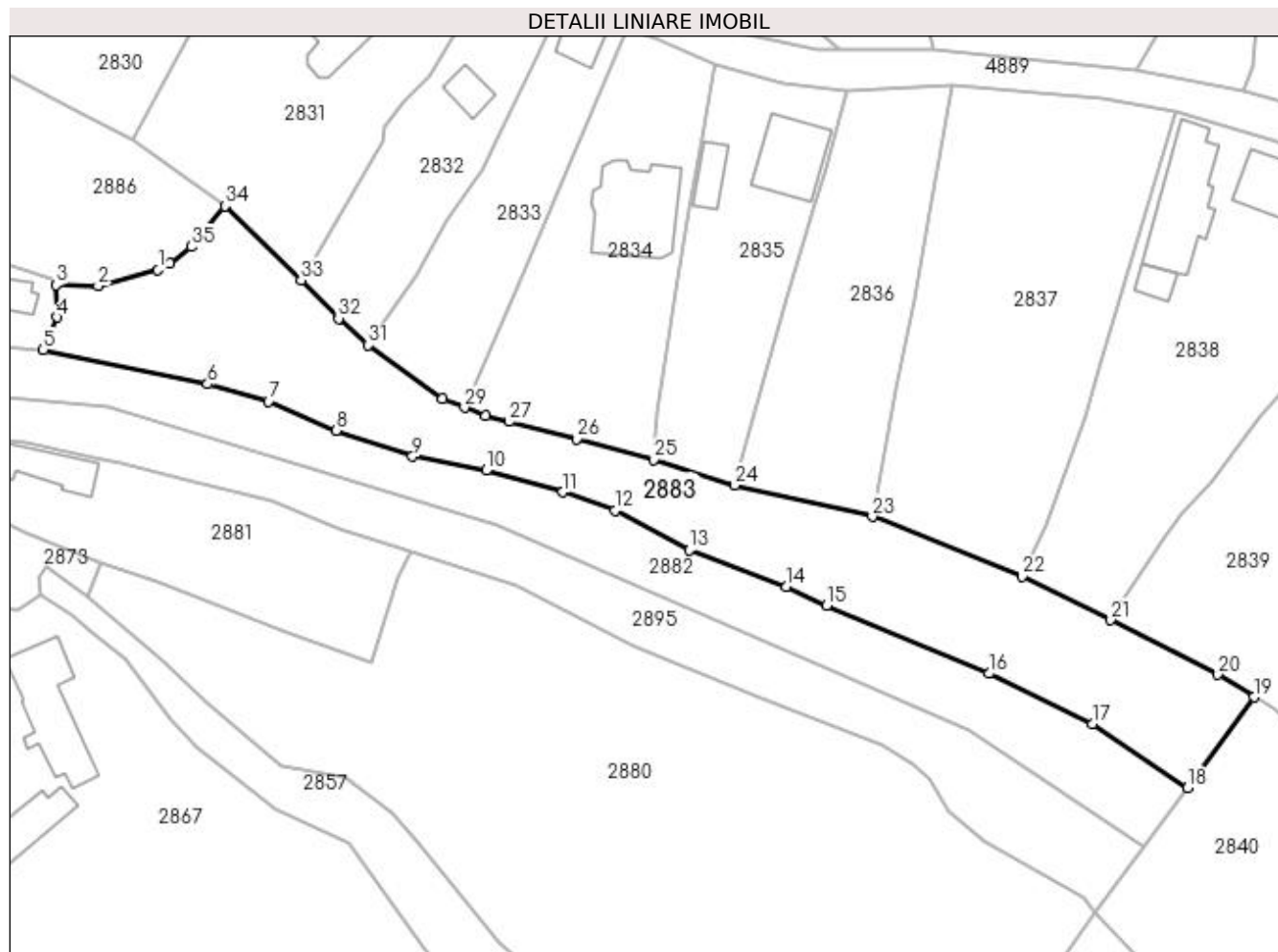
Inscrieri privind dezmembramintele dreptului de proprietate, drepturi reale de garanție și sarcini	Referințe
NU SUNT	

Anexa Nr. 1 La Partea I

Teren

Nr cadastral	Suprafața (mp)*	Observații / Referințe
82083	Din acte: 3.000 Masurata: 2.909	

* Suprafața este determinată în planul de proiecție Stereo 70.



Date referitoare la teren

Crt	Categorie folosință	Intravilan	Suprafața (mp)	Tarla	Parcelă	Nr. topo	Observații / Referințe
1	faneata	DA	2.425	21	1358,1384-1386	-	
2	curti constructii	DA	484	21	1387	-	

Lungime Segmente

1) Valorile lungimilor segmentelor sunt obținute din proiecție în plan.

Punct început	X / Y	Punct sfârșit	X / Y	Lungime segment (** (m)
1	507.443,228 421.110,925	2	507.433,736 421.108,397	9.823
3	507.427,007 421.108,561	4	507.427,261 421.103,458	5.109
5	507.425,019 421.098,303	6	507.451,079 421.092,87	26.62
7	507.460,745 421.090,115	8	507.471,471 421.085,483	11.683

Punct început	X / Y	Punct sfârșit	X / Y	Lungime segment (** (m)
2	507.433,736 421.108,397	3	507.427,007 421.108,561	6.731
4	507.427,261 421.103,458	5	507.425,019 421.098,303	5.621
6	507.451,079 421.092,87	7	507.460,745 421.090,115	10.051
8	507.471,471 421.085,483	9	507.483,586 421.081,364	12.796

Punct început	X / Y	Punct sfârșit	X / Y	Lungime segment (** (m)	Punct început	X / Y	Punct sfârșit	X / Y	Lungime segment (** (m)
9	507.483,586 421.081,364	10	507.495,252 421.079,134	11.877	10	507.495,252 421.079,134	11	507.507,421 421.075,724	12.638
11	507.507,421 421.075,724	12	507.515,73 421.072,851	8.792	12	507.515,73 421.072,851	13	507.527,467 421.066,509	13.341
13	507.527,467 421.066,509	14	507.542,921 421.060,773	16.484	14	507.542,921 421.060,773	15	507.549,221 421.057,735	6.994
15	507.549,221 421.057,735	16	507.574,988 421.046,949	27.933	16	507.574,988 421.046,949	17	507.591,378 421.038,943	18.241
17	507.591,378 421.038,943	18	507.606,467 421.028,795	18.184	18	507.606,467 421.028,795	19	507.617,031 421.043,229	17.887
19	507.617,031 421.043,229	20	507.611,31 421.046,79	6.739	20	507.611,31 421.046,79	21	507.594,321 421.055,43	19.06
21	507.594,321 421.055,43	22	507.580,227 421.062,357	15.704	22	507.580,227 421.062,357	23	507.556,501 421.071,856	25.557
23	507.556,501 421.071,856	24	507.534,659 421.076,826	22.4	24	507.534,659 421.076,826	25	507.521,816 421.080,876	13.466
25	507.521,816 421.080,876	26	507.509,554 421.084,126	12.685	26	507.509,554 421.084,126	27	507.498,876 421.086,895	11.031
27	507.498,876 421.086,895	28	507.495,227 421.087,828	3.766	28	507.495,227 421.087,828	29	507.491,82 421.089,115	3.642
29	507.491,82 421.089,115	30	507.488,312 421.090,517	3.778	30	507.488,312 421.090,517	31	507.476,579 421.099,056	14.511
31	507.476,579 421.099,056	32	507.471,863 421.103,267	6.322	32	507.471,863 421.103,267	33	507.465,89 421.109,346	8.522
33	507.465,89 421.109,346	34	507.453,822 421.121,099	16.845	34	507.453,822 421.121,099	35	507.448,496 421.114,658	8.358
35	507.448,496 421.114,658	36	507.445,026 421.112,055	4.338	36	507.445,026 421.112,055	1	507.443,228 421.110,925	2.124

** Lungimile segmentelor sunt determinate în planul de proiecție Stereo 70 și sunt rotunjite la 1 milimetru.

*** Distanța dintre puncte este formată din segmente cumulate ce sunt mai mici decât valoarea 1 milimetru.

**DATE DESPRE IMOBILUL NR. 2884**

Oficiul de Cadastru și Publicitate Imobiliară ARGES
Biroul de Cadastru și Publicitate Imobiliară Campulung

A. Partea I. Descrierea imobilului

TEREN Intravilan

Adresa: Loc. Valea Mare Pravăț, Str Baracie, Jud. Arges, PUNCTUL "ACASA"

Nr. Crt	Nr cadastral Nr. topografic	Suprafața* (mp)	Observații / Referințe
A1	81261	Din acte: 412 Masurata: 391	Sector cadastral:33 Teren imprejmuit;

Construcții

Crt	Nr cadastral Nr. topografic	Adresa	Observații / Referințe
A1.1	81261-C1	Loc. Valea Mare Pravăț, Str Baracie, Jud. Arges, PUNCTUL "ACASA"	Nr. niveluri:1; S. construita la sol:96 mp; S. construita desfasurata:96 mp; CASA,CARAMIDA,1971
A1.2	81261-C2	Loc. Valea Mare Pravăț, Str Baracie, Jud. Arges, PUNCTUL "ACASA"	Nr. niveluri:1; S. construita la sol:11 mp; S. construita desfasurata:11 mp; ANEXA/LEMN/1986

B. Partea II. Proprietari și acte

Inscrieri privitoare la dreptul de proprietate și alte drepturi reale		Referințe
7080 / 17/05/2016		
Act Notarial nr. 756, din 16/05/2016 emis de TULUCA FILOFTEIA;		
B1	Se infiinteaza cartea funciara 81261 a imobilului cu numarul cadastral 81261/Valea Mare Pravăț, rezultat din dezmembrarea imobilului cu numarul cadastral 81255 inscris in cartea funciara 81255;	A1, A1.1, A1.2
Act Administrativ nr. C.V.C. transcris sub nr. 226-227, din 15/03/1975 emis de CAP VALEA MARE PRAVAT (act administrativ (adeverinta) nr. 516/08-02-2016 emis de PRIMARIA VALEA MARE PRAVAT; act administrativ (certificat de atestare fiscala) nr. 547/10-02-2016 emis de PRIMARIA VALEA MARE PRAVAT;);		
B2	Intabulare, drept de PROPRIETATE, dobandit prin Conventie, cota actuala 1/1, cota initiala 1/1 1) NICOLAE PETRE 2) NICOLAE MARIA , sotii <i>OBSERVATII: pozitie transcrisa din CF 81255/Valea Mare Pravăț, inscrisa prin incheierea nr. 2738 din 29/02/2016;</i>	A1
B3	Intabulare, drept de PROPRIETATE, dobandit prin Construire, cota actuala 1/1, cota initiala 1/1 1) NICOLAE PETRE 2) NICOLAE MARIA , sotii <i>OBSERVATII: pozitie transcrisa din CF 81255/Valea Mare Pravăț, inscrisa prin incheierea nr. 2738 din 29/02/2016;</i>	A1.1, A1.2

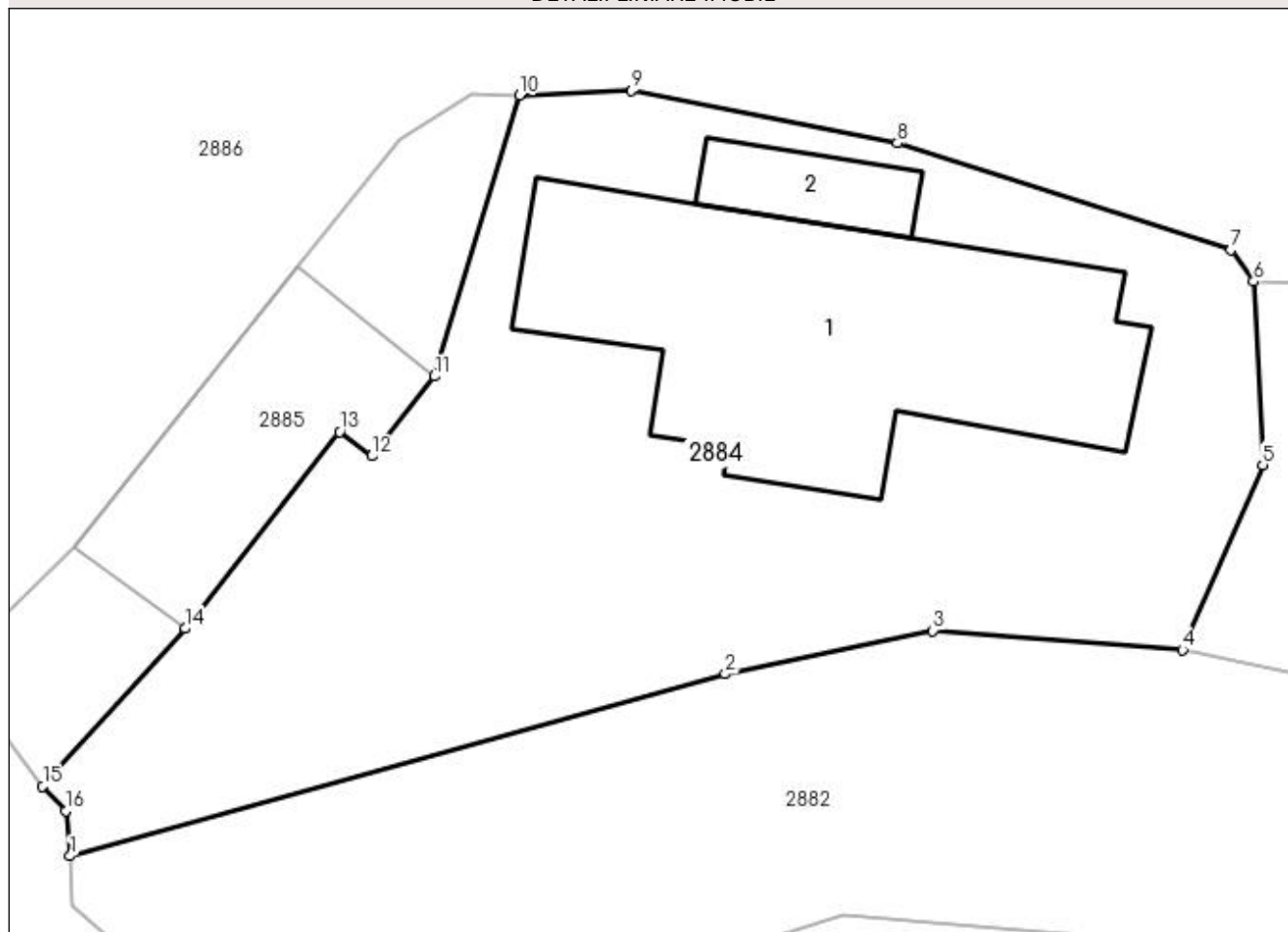
C. Partea III. SARCINI .

Inscrieri privind dezmembramintele dreptului de proprietate, drepturi reale de garanție și sarcini	Referințe
NU SUNT	

Anexa Nr. 1 La Partea I**Teren**

Nr cadastral	Suprafața (mp)*	Observații / Referințe
81261	Din acte: 412 Masurata: 391	

* Suprafața este determinată în planul de proiecție Stereo 70.

DETALII LINIARE IMOBIL**Date referitoare la teren**

Crt	Categorie folosință	Intravilan	Suprafața (mp)	Tarla	Parcelă	Nr. topo	Observații / Referințe
1	curți constructii	DA	391	21	1387	-	

Date referitoare la construcții

Crt	Număr	Destinație construcție	Supraf. (mp)	Situație juridică	Observații / Referințe
A1.1	81261-C1	construcții de locuințe	96	Cu acte	Nr. niveluri:1; S. construita la sol:96 mp; S. construita desfasurata:96 mp; CASA, CARAMIDA,1971
A1.2	81261-C2	construcții anexa	11	Cu acte	Nr. niveluri:1; S. construita la sol:11 mp; S. construita desfasurata:11 mp; ANEXA/LEMN/1986

Lungime Segmente

1) Valorile lungimilor segmentelor sunt obținute din proiecție în plan.

Punct început	X / Y	Punct sfârșit	X / Y	Lungime segment (** (m)
1	507.394,009 421.092,555	2	507.412,271 421.097,625	18.953
2	507.412,271 421.097,625	3	507.418,065 421.098,836	5.919

Punct început	X / Y	Punct sfârșit	X / Y	Lungime segment (** (m)
3	507.418,065 421.098,836	4	507.425,019 421.098,303	6.974
4	507.425,019 421.098,303	5	507.427,261 421.103,458	5.621
5	507.427,261 421.103,458	6	507.427,007 421.108,561	5.109
6	507.427,007 421.108,561	7	507.426,374 421.109,449	1.091
7	507.426,374 421.109,449	8	507.417,07 421.112,42	9.767
8	507.417,07 421.112,42	9	507.409,657 421.113,887	7.557
9	507.409,657 421.113,887	10	507.406,527 421.113,746	3.133
10	507.406,527 421.113,746	11	507.404,161 421.105,919	8.177
11	507.404,161 421.105,919	12	507.402,422 421.103,701	2.818
12	507.402,422 421.103,701	13	507.401,518 421.104,372	1.126
13	507.401,518 421.104,372	14	507.397,22 421.098,893	6.964
14	507.397,22 421.098,893	15	507.393,239 421.094,494	5.933
15	507.393,239 421.094,494	16	507.393,882 421.093,818	0.933
16	507.393,882 421.093,818	1	507.394,009 421.092,555	1.269

** Lungimile segmentelor sunt determinate în planul de proiecție Stereo 70 și sunt rotunjite la 1 milimetru.

*** Distanța dintre puncte este formată din segmente cumulate ce sunt mai mici decât valoarea 1 milimetru.

**DATE DESPRE IMOBILUL NR. 2885**

Oficiul de Cadastru și Publicitate Imobiliară ARGES
Biroul de Cadastru și Publicitate Imobiliară Campulung

A. Partea I. Descrierea imobilului

TEREN Intravilan

Adresa: Loc. Valea Mare Pravăț, Str Baracie, Jud. Arges, PUNCTUL "ACASA"

Nr. Crt	Nr cadastral Nr. topografic	Suprafața* (mp)	Observații / Referințe
A1	81262	Din acte: 88 Masurata: 86	Sector cadastral:33 Teren neimprijmit;

Construcții

Crt	Nr cadastral Nr. topografic	Adresa	Observații / Referințe
A1.1	81262-C1	Loc. Valea Mare Pravăț, Str Baracie, Jud. Arges, PUNCTUL "ACASA"	Nr. niveluri:1; S. construita la sol:41 mp; S. construita desfasurata:41 mp; ANEXA/CARAMIDA/1986

B. Partea II. Proprietari și acte

Inscrieri privitoare la dreptul de proprietate și alte drepturi reale		Referințe
7080 / 17/05/2016		
Act Notarial nr. 756, din 16/05/2016 emis de TULUCA FILOFTEIA;		
B1	Se infiinteaza cartea funciara 81262 a imobilului cu numarul cadastral 81262/Valea Mare Pravăț, rezultat din dezmembrarea imobilului cu numarul cadastral 81255 inscris in cartea funciara 81255;	A1, A1.1
7081 / 17/05/2016		
Act Notarial nr. 757, din 16/05/2016 emis de TULUCA FILOFTEIA;		
B5	Intabulare, drept de PROPRIETATE, dobandit prin Conventie, cota actuala 1/1, cota initiala 1/1 1) CĂPLĂNUȘI GEORGIANA PAULA, divortata	A1, A1.1

C. Partea III. SARCINI

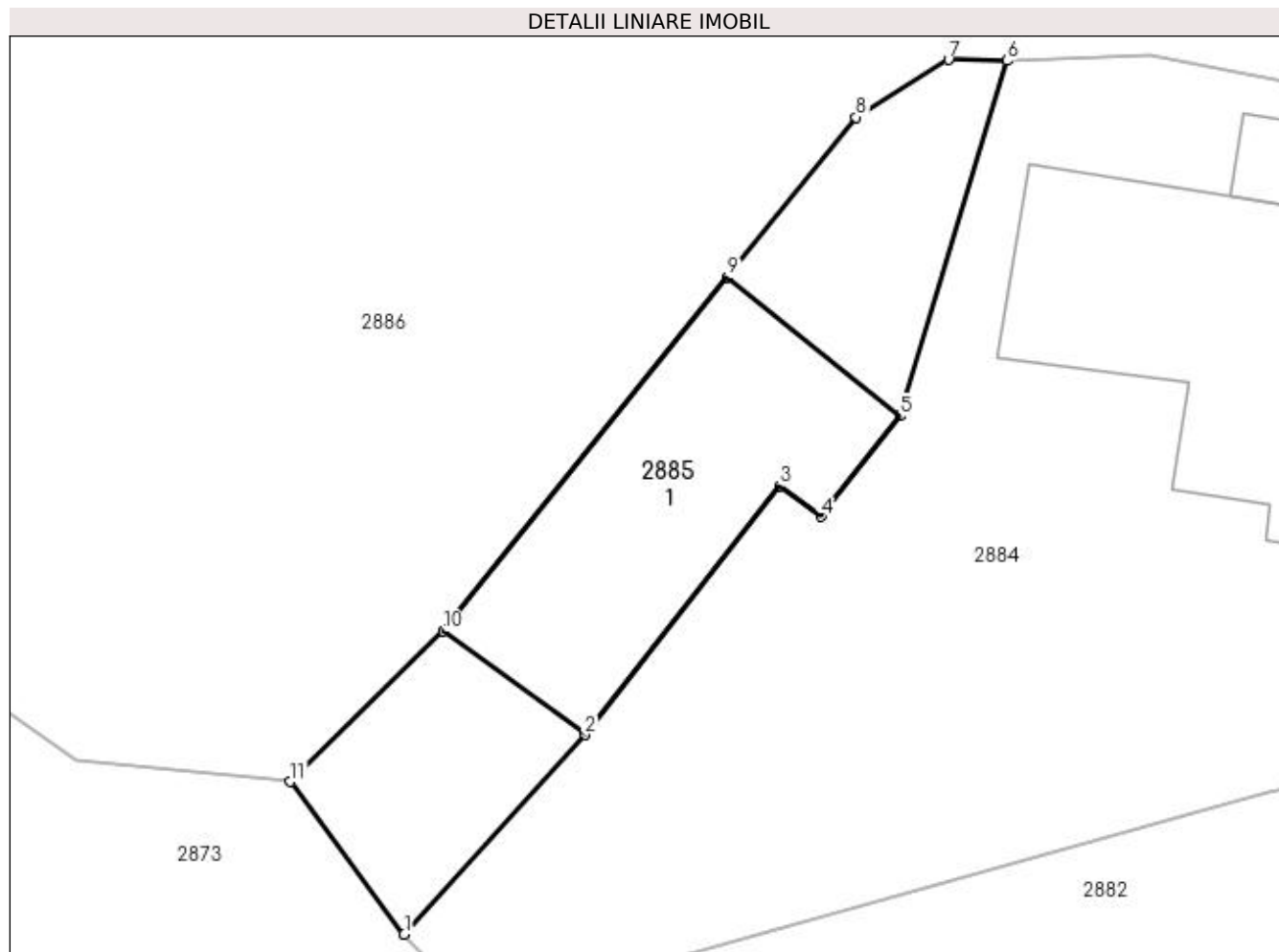
Inscrieri privind dezmembramintele dreptului de proprietate, drepturi reale de garanție și sarcini		Referințe
7081 / 17/05/2016		
Act Notarial nr. 757, din 16/05/2016 emis de TULUCA FILOFTEIA;		
C1	Intabulare, drept de IPOTECA LEGALA, Valoare:0 in vederea garantarii obligatiei de intretinere si ingrijire 1) NICOLAE MARIA	A1, A1.1
C2	Intabulare, drept de IPOTECA LEGALA, Valoare:0 in vederea garantarii obligatiei de intretinere si ingrijire 1) NICOLAE PETRE	A1, A1.1

Anexa Nr. 1 La Partea I

Teren

Nr cadastral	Suprafața (mp)*	Observații / Referințe
81262	Din acte: 88 Masurata: 86	

* Suprafața este determinată în planul de proiecție Stereo 70.



Date referitoare la teren

Crt	Categorie folosință	Intra vilan	Suprafața (mp)	Tarla	Parcelă	Nr. topo	Observații / Referințe
1	curți constructii	DA	86	21	1387	-	IMOBIL IMPREJMUIT

Date referitoare la construcții

Crt	Număr	Destinație construcție	Supraf. (mp)	Situație juridică	Observații / Referințe
A1.1	81262-C1	constructii anexa	41	Cu acte	Nr. niveluri:1; S. construita la sol:41 mp; S. construita desfasurata:41 mp; ANEXA/CARAMIDA/1986

Lungime Segmente

1) Valorile lungimilor segmentelor sunt obținute din proiecție în plan.

Punct început	X / Y	Punct sfârșit	X / Y	Lungime segment (** (m)
1	507.393,239 421.094,494	2	507.397,22 421.098,893	5.933
2	507.397,22 421.098,893	3	507.401,518 421.104,372	6.964
3	507.401,518 421.104,372	4	507.402,422 421.103,701	1.126

Punct început	X / Y	Punct sfârșit	X / Y	Lungime segment (** (m)
4	507.402,422 421.103,701	5	507.404,161 421.105,919	2.818
5	507.404,161 421.105,919	6	507.406,527 421.113,746	8.177
6	507.406,527 421.113,746	7	507.405,232 421.113,768	1.295
7	507.405,232 421.113,768	8	507.403,198 421.112,499	2.397
8	507.403,198 421.112,499	9	507.400,363 421.108,972	4.525
9	507.400,363 421.108,972	10	507.394,097 421.101,177	10.001
10	507.394,097 421.101,177	11	507.390,722 421.097,858	4.734
11	507.390,722 421.097,858	1	507.393,239 421.094,494	4.201

** Lungimile segmentelor sunt determinate în planul de proiecție Stereo 70 și sunt rotunjite la 1 milimetru.

*** Distanța dintre puncte este formată din segmente cumulate ce sunt mai mici decât valoarea 1 milimetru.

**DATE DESPRE IMOBILUL NR. 2886**

Oficiul de Cadastru și Publicitate Imobiliară ARGES
Biroul de Cadastru și Publicitate Imobiliară Campulung

A. Partea I. Descrierea imobilului

TEREN Intravilan

Adresa: Loc. Valea Mare Pravat, Jud. Arges

Nr. Crt	Nr cadastral Nr. topografic	Suprafața* (mp)	Observații / Referințe
A1		Din acte: 2.400 Masurata: 2.368	Sector cadastral:33 Teren imprejmuit;

Construcții

Crt	Nr cadastral Nr. topografic	Adresa	Observații / Referințe
A1.1		Loc. Valea Mare Pravat, Jud. Arges	Nr. niveluri:1; S. construita la sol:66 mp; S. construita desfasurata:66 mp;

B. Partea II. Proprietari și acte

Inscrieri privitoare la dreptul de proprietate și alte drepturi reale		Referințe
/		
Act Administrativ nr. 72507, din 01/07/1995 emis de CJPSDPAT ARGES;		
B1	Intabulare, drept de PROPRIETATE, dobandit prin Reconstituire, cota actuala 1/1, cota initiala 1/1 1) MĂCĂRESCU LUCREȚIA, lipsă CNP	A1
Act Normativ nr. 7, din 13/03/1996 emis de PARLAMENT (art. 12 alin. 16);		
B2	Intabulare, drept de PROPRIETATE, dobandit prin Construire, cota actuala 1/1, cota initiala 1/1 1) MĂCĂRESCU LUCREȚIA, lipsă CNP	A1.1

C. Partea III. SARCINI .

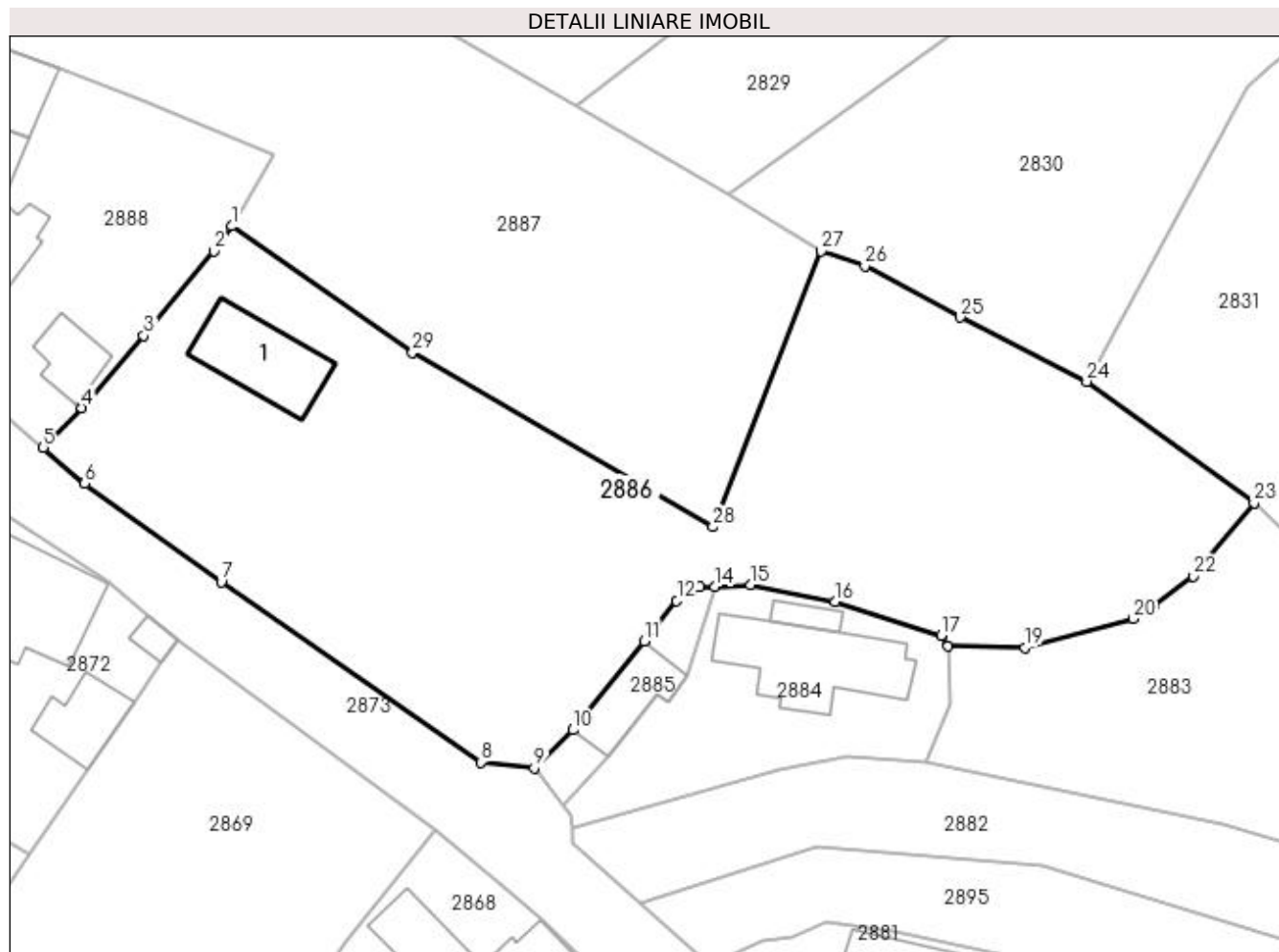
Inscrieri privind dezmembramintele dreptului de proprietate, drepturi reale de garanție și sarcini	Referințe
NU SUNT	

Anexa Nr. 1 La Partea I

Teren

Nr cadastral	Suprafața (mp)*	Observații / Referințe
	Din acte: 2.400 Masurata: 2.368	

* Suprafața este determinată în planul de proiecție Stereo 70.



Date referitoare la teren

Crt	Categorie folosință	Intra vilan	Suprafața (mp)	Tarla	Parcelă	Nr. topo	Observații / Referințe
1	curți construcții	DA	224	21	1390	-	
2	livada	DA	600	21	1388,1390	-	
3	faneata	DA	1.544	21	1388,1389	-	

Date referitoare la construcții

Crt	Număr	Destinație construcție	Supraf. (mp)	Situație juridică	Observații / Referințe
A1.1		construcții de locuințe	66	Cu acte	Nr. niveluri:1; S. construita la sol:66 mp; S. construita desfasurata:66 mp;

Lungime Segmente

1) Valorile lungimilor segmentelor sunt obținute din proiecție în plan.

Punct început	X / Y	Punct sfârșit	X / Y	Lungime segment (** (m)
1	507.364,171 421.145,339	2	507.362,621 421.143,14	2.69
3	507.356,464 421.135,745	4	507.351,044 421.129,416	8.333

Punct început	X / Y	Punct sfârșit	X / Y	Lungime segment (** (m)
2	507.362,621 421.143,14	3	507.356,464 421.135,745	9.623
4	507.351,044 421.129,416	5	507.347,657 421.125,914	4.872

Punct început	X / Y	Punct sfârșit	X / Y	Lungime segment (** (m)
5	507.347,657 421.125,914	6	507.351,289 421.122,78	4.797
7	507.363,253 421.114,136	8	507.386,012 421.098,345	27.701
9	507.390,722 421.097,858	10	507.394,097 421.101,177	4.734
11	507.400,363 421.108,972	12	507.403,198 421.112,499	4.525
13	507.405,232 421.113,768	14	507.406,527 421.113,746	1.295
15	507.409,657 421.113,887	16	507.417,07 421.112,42	7.557
17	507.426,374 421.109,449	18	507.427,007 421.108,561	1.091
19	507.433,736 421.108,397	20	507.443,228 421.110,925	9.823
21	507.445,026 421.112,055	22	507.448,496 421.114,658	4.338
23	507.453,822 421.121,099	24	507.439,153 421.131,729	18.116
25	507.428,068 421.137,349	26	507.419,699 421.141,858	9.506
27	507.415,867 421.143,147	28	507.406,379 421.118,98	25.963
29	507.380,033 421.134,286	1	507.364,171 421.145,339	19.333

Punct început	X / Y	Punct sfârșit	X / Y	Lungime segment (** (m)
6	507.351,289 421.122,78	7	507.363,253 421.114,136	14.76
8	507.386,012 421.098,345	9	507.390,722 421.097,858	4.735
10	507.394,097 421.101,177	11	507.400,363 421.108,972	10.001
12	507.403,198 421.112,499	13	507.405,232 421.113,768	2.397
14	507.406,527 421.113,746	15	507.409,657 421.113,887	3.133
16	507.417,07 421.112,42	17	507.426,374 421.109,449	9.767
18	507.427,007 421.108,561	19	507.433,736 421.108,397	6.731
20	507.443,228 421.110,925	21	507.445,026 421.112,055	2.124
22	507.448,496 421.114,658	23	507.453,822 421.121,099	8.358
24	507.439,153 421.131,729	25	507.428,068 421.137,349	12.428
26	507.419,699 421.141,858	27	507.415,867 421.143,147	4.043
28	507.406,379 421.118,98	29	507.380,033 421.134,286	30.469

** Lungimile segmentelor sunt determinate în planul de proiecție Stereo 70 și sunt rotunjite la 1 milimetru.

*** Distanța dintre puncte este formată din segmente cumulate ce sunt mai mici decât valoarea 1 milimetru.

**DATE DESPRE IMOBILUL NR. 2887**

Oficiul de Cadastru și Publicitate Imobiliară ARGES
Biroul de Cadastru și Publicitate Imobiliară Campulung

A. Partea I. Descrierea imobilului

TEREN Intravilan

Adresa: Loc. Valea Mare Pravat, Jud. Arges

Nr. Crt	Nr cadastral Nr. topografic	Suprafața* (mp)	Observații / Referințe
A1		Din acte: 1.698 Masurata: 1.715	Sector cadastral:33 Teren imprejmuit;

B. Partea II. Proprietari și acte

Inscrieri privitoare la dreptul de proprietate și alte drepturi reale		Referințe
/		
Act Administrativ nr. 36327, din 01/03/1994 emis de CJPSDPAT ARGES;		
B1	Intabulare, drept de PROPRIETATE, dobandit prin Reconstituire, cota actuala 1/1, cota initiala 1/1 1) OANCEA ANA , lipsă CNP	A1

C. Partea III. SARCINI .

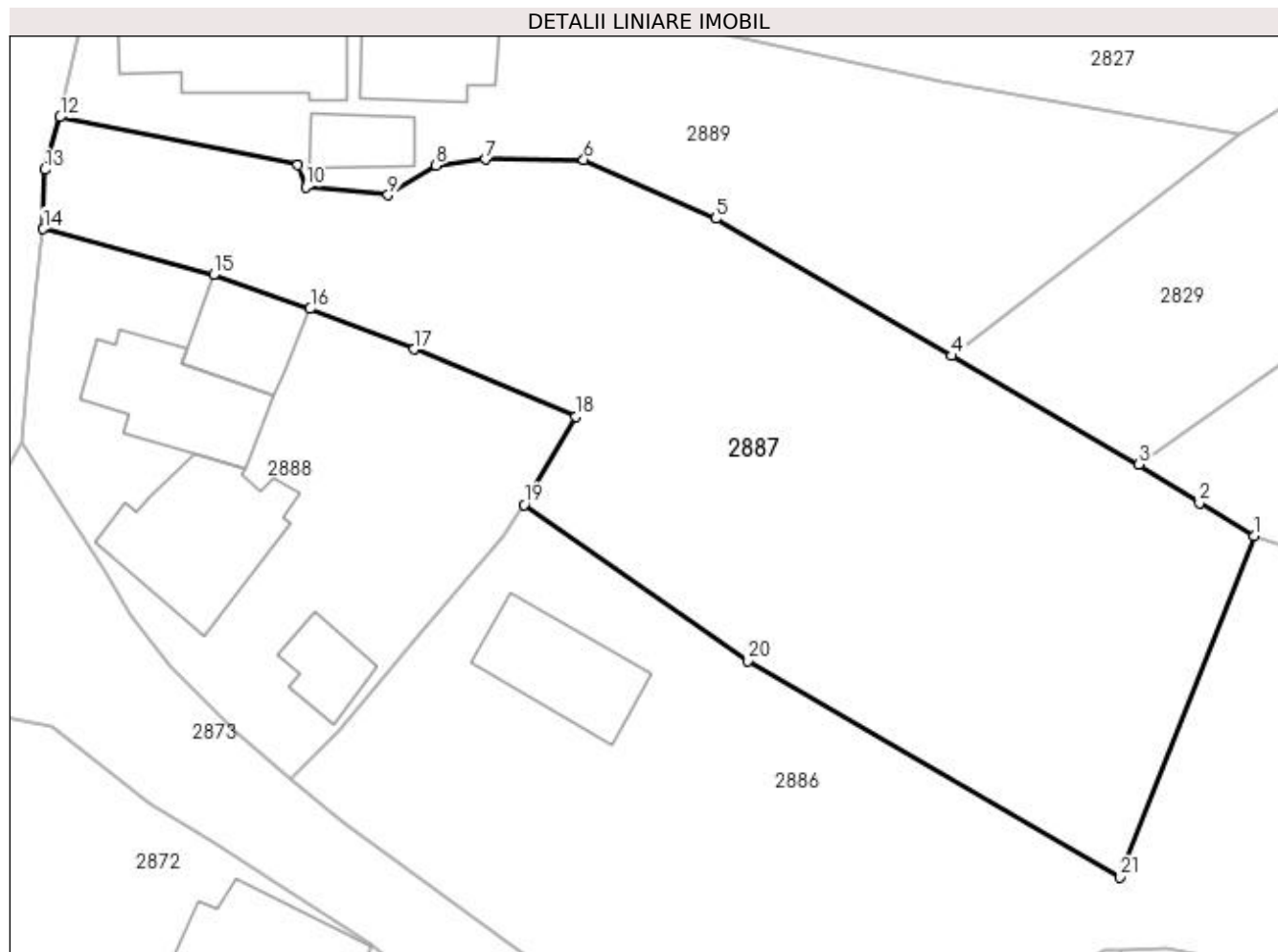
Inscrieri privind dezmembramintele dreptului de proprietate, drepturi reale de garanție și sarcini	Referințe
NU SUNT	

Anexa Nr. 1 La Partea I

Teren

Nr cadastral	Suprafața (mp)*	Observații / Referințe
	Din acte: 1.698 Masurata: 1.715	

* Suprafața este determinată în planul de proiecție Stereo 70.



Date referitoare la teren

Crt	Categorie folosință	Intra vilan	Suprafața (mp)	Tarla	Parcelă	Nr. topo	Observații / Referințe
1	faneata	DA	1.715	21	1393	-	În act se regăsește T2

Lungime Segmente

1) Valorile lungimilor segmentelor sunt obținute din proiecție în plan.

Punct început	X / Y	Punct sfârșit	X / Y	Lungime segment (** (m)
1	507.415,867 421.143,147	2	507.412,003 421.145,468	4.507
3	507.407,707 421.148,195	4	507.394,448 421.155,89	15.33
5	507.377,717 421.165,6	6	507.368,373 421.169,781	10.237
7	507.361,422 421.169,794	8	507.357,893 421.169,362	3.555
9	507.354,524 421.167,277	10	507.348,688 421.167,859	5.865

Punct început	X / Y	Punct sfârșit	X / Y	Lungime segment (** (m)
2	507.412,003 421.145,468	3	507.407,707 421.148,195	5.088
4	507.394,448 421.155,89	5	507.377,717 421.165,6	19.345
6	507.368,373 421.169,781	7	507.361,422 421.169,794	6.951
8	507.357,893 421.169,362	9	507.354,524 421.167,277	3.962
10	507.348,688 421.167,859	11	507.348,129 421.169,416	1.654

Punct început	X / Y	Punct sfârșit	X / Y	Lungime segment (** (m)
11	507.348,129 421.169,416	12	507.331,281 421.172,788	17.182
13	507.330,202 421.169,067	14	507.330,087 421.164,864	4.205
15	507.342,166 421.161,614	16	507.348,994 421.159,222	7.235
17	507.356,367 421.156,36	18	507.367,822 421.151,566	12.418
19	507.364,171 421.145,339	20	507.380,033 421.134,286	19.333
21	507.406,379 421.118,98	1	507.415,867 421.143,147	25.963

Punct început	X / Y	Punct sfârșit	X / Y	Lungime segment (** (m)
12	507.331,281 421.172,788	13	507.330,202 421.169,067	3.874
14	507.330,087 421.164,864	15	507.342,166 421.161,614	12.509
16	507.348,994 421.159,222	17	507.356,367 421.156,36	7.909
18	507.367,822 421.151,566	19	507.364,171 421.145,339	7.218
20	507.380,033 421.134,286	21	507.406,379 421.118,98	30.469

** Lungimile segmentelor sunt determinate în planul de proiecție Stereo 70 și sunt rotunjite la 1 milimetru.

*** Distanța dintre puncte este formată din segmente cumulate ce sunt mai mici decât valoarea 1 milimetru.

**DATE DESPRE IMOBILUL NR. 2888**

Oficiul de Cadastru și Publicitate Imobiliară ARGES
Biroul de Cadastru și Publicitate Imobiliară Campulung

A. Partea I. Descrierea imobilului

TEREN Intravilan

Adresa: Loc. Valea Mare Pravat, Nr. 393, Jud. Arges

Nr. Crt	Nr cadastral Nr. topografic	Suprafața* (mp)	Observații / Referințe
A1		Din acte: 600 Masurata: 858	Sector cadastral:33 Teren imprejmuit;

Construcții

Crt	Nr cadastral Nr. topografic	Adresa	Observații / Referințe
A1.1		Loc. Valea Mare Pravat, Nr. 393, Jud. Arges	Nr. niveluri:1; S. construita la sol:75 mp; S. construita desfasurata:75 mp;
A1.2		Loc. Valea Mare Pravat, Nr. 393, Jud. Arges	Nr. niveluri:1; S. construita la sol:99 mp; S. construita desfasurata:99 mp;
A1.3		Loc. Valea Mare Pravat, Nr. 393, Jud. Arges	Nr. niveluri:1; S. construita la sol:47 mp; S. construita desfasurata:47 mp;
A1.4		Loc. Valea Mare Pravat, Nr. 393, Jud. Arges	Nr. niveluri:1; S. construita la sol:29 mp; S. construita desfasurata:29 mp;

B. Partea II. Proprietari și acte

Inscrieri privitoare la dreptul de proprietate și alte drepturi reale		Referințe
/		
Act Notarial nr. 716, din 03/12/1986 emis de NOTARIATUL DE STAT LOCAL CÂMPULUNG;		
B1	Intabulare, drept de PROPRIETATE bun propriu , dobandit prin Succesiune, cota actuala 1/1, cota initiala 1/1 1) MĂCĂRESCU MARIA	A1, A1.1, A1.2
Act Normativ nr. 7, din 13/03/1996 emis de PARLAMENT (art. 12 alin. 16);		
B2	Intabulare, drept de PROPRIETATE, dobandit prin Construire, cota actuala 1/1, cota initiala 1/1 1) MĂCĂRESCU MARIA	A1.3, A1.4

C. Partea III. SARCINI .

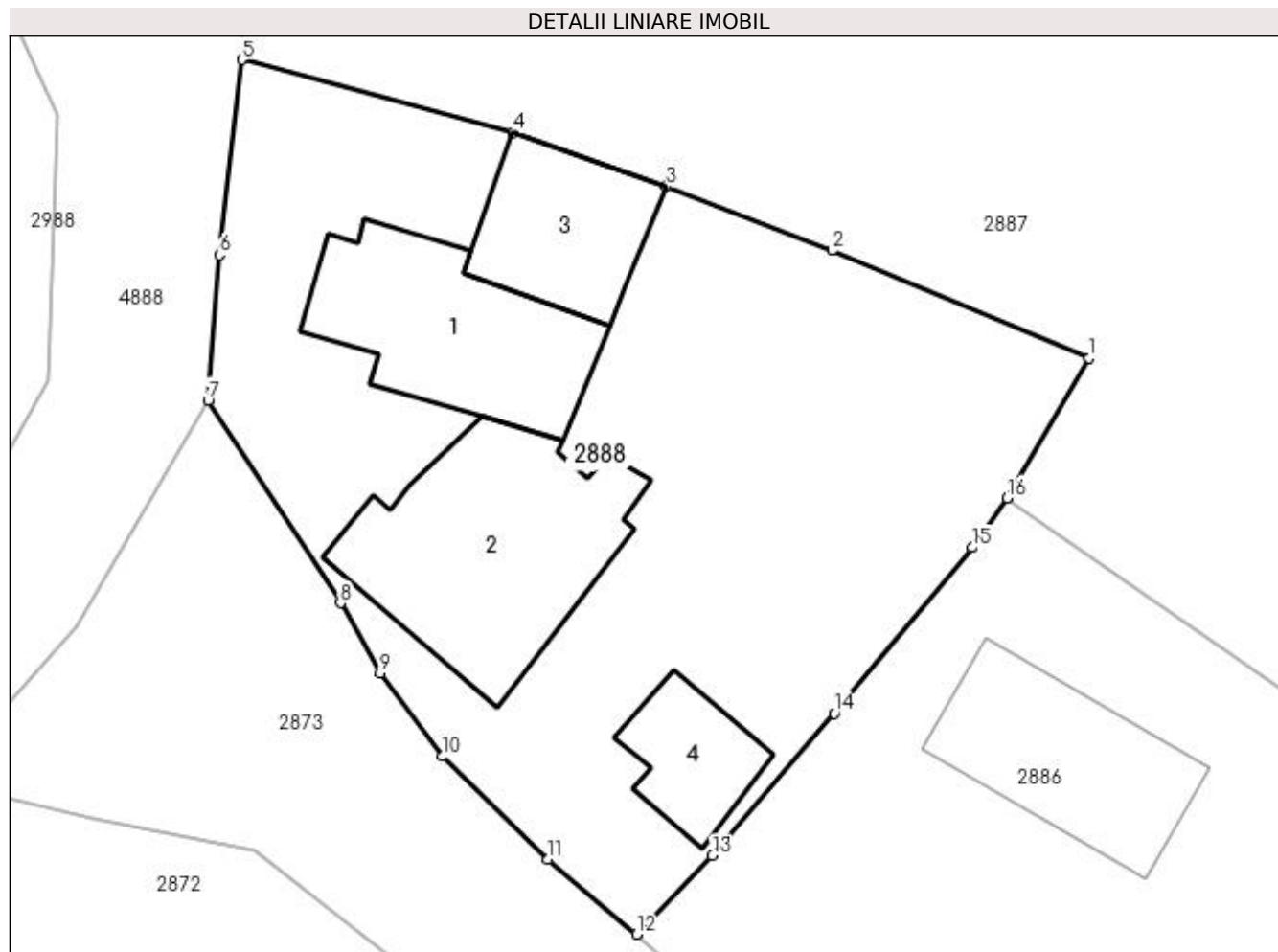
Inscrieri privind dezmembramintele dreptului de proprietate, drepturi reale de garanție și sarcini	Referințe
NU SUNT	

Anexa Nr. 1 La Partea I

Teren

Nr cadastral	Suprafața (mp)*	Observații / Referințe
	Din acte: 600 Masurata: 858	

* Suprafața este determinată în planul de proiecție Stereo 70.



Date referitoare la teren

Crt	Categorie folosință	Intravilan	Suprafața (mp)	Tarla	Parcelă	Nr. topo	Observații / Referințe
1	curți constructii	DA	858	21	1391,1392	-	

Date referitoare la construcții

Crt	Număr	Destinație construcție	Supraf. (mp)	Situație juridică	Observații / Referințe
A1.1		construcții de locuințe	75	Cu acte	Nr. niveluri:1; S. construita la sol:75 mp; S. construita desfasurata:75 mp;
A1.2		construcții anexa	99	Cu acte	Nr. niveluri:1; S. construita la sol:99 mp; S. construita desfasurata:99 mp;
A1.3		construcții anexa	47	Cu acte	Nr. niveluri:1; S. construita la sol:47 mp; S. construita desfasurata:47 mp;
A1.4		construcții anexa	29	Cu acte	Nr. niveluri:1; S. construita la sol:29 mp; S. construita desfasurata:29 mp;

Lungime Segmente

1) Valorile lungimilor segmentelor sunt obținute din proiecție în plan.

Punct început	X / Y	Punct sfârșit	X / Y	Lungime segment (** (m))
1	507.367,822 421.151,566	2	507.356,367 421.156,36	12.418

Punct început	X / Y	Punct sfârșit	X / Y	Lungime segment (** (m)
2	507.356,367 421.156,36	3	507.348,994 421.159,222	7.909
3	507.348,994 421.159,222	4	507.342,166 421.161,614	7.235
4	507.342,166 421.161,614	5	507.330,087 421.164,864	12.509
5	507.330,087 421.164,864	6	507.329,087 421.156,172	8.749
6	507.329,087 421.156,172	7	507.328,578 421.149,696	6.496
7	507.328,578 421.149,696	8	507.334,472 421.140,671	10.779
8	507.334,472 421.140,671	9	507.336,237 421.137,533	3.6
9	507.336,237 421.137,533	10	507.339,023 421.133,837	4.628
10	507.339,023 421.133,837	11	507.343,72 421.129,25	6.565
11	507.343,72 421.129,25	12	507.347,657 421.125,914	5.16
12	507.347,657 421.125,914	13	507.351,044 421.129,416	4.872
13	507.351,044 421.129,416	14	507.356,464 421.135,745	8.333
14	507.356,464 421.135,745	15	507.362,621 421.143,14	9.623
15	507.362,621 421.143,14	16	507.364,171 421.145,339	2.69
16	507.364,171 421.145,339	1	507.367,822 421.151,566	7.218

** Lungimile segmentelor sunt determinate în planul de proiecție Stereo 70 și sunt rotunjite la 1 milimetru.

*** Distanța dintre puncte este formată din segmente cumulate ce sunt mai mici decât valoarea 1 milimetru.

**DATE DESPRE IMOBILUL NR. 2889**

Oficiul de Cadastru și Publicitate Imobiliară ARGES
Biroul de Cadastru și Publicitate Imobiliară Campulung

A. Partea I. Descrierea imobilului

TEREN Intravilan

Nr. CF vechi:304
Nr. cadastral vechi:452

Adresa: Loc. Valea Mare Pravat, Jud. Arges, pct Acasa

Nr. Crt	Nr cadastral Nr. topografic	Suprafața* (mp)	Observații / Referințe
A1	81915	Din acte: 1.060 Masurata: 963	Sector cadastral:33 Teren imprejmuit;

Construcții

Crt	Nr cadastral Nr. topografic	Adresa	Observații / Referințe
A1.1	81915-C1	Loc. Valea Mare Pravat, Jud. Arges, pct Acasa	Nr. niveluri:2; S. construita la sol:81 mp; S. construita desfasurata:99 mp; se rectifica cf.art.12,alin.16 (Legea7/1996)
A1.2	81915-C2	Loc. Valea Mare Pravat, Jud. Arges, pct Acasa	Nr. niveluri:1; S. construita la sol:46 mp; S. construita desfasurata:46 mp; magazine
A1.3		Loc. Valea Mare Pravat, Jud. Arges, pct Acasa	Nr. niveluri:1; S. construita la sol:27 mp; S. construita desfasurata:27 mp;

B. Partea II. Proprietari și acte

Inscrieri privitoare la dreptul de proprietate și alte drepturi reale	Referințe
3494 / 08/09/2004	
Hotarare Judecatoreasca nr. 1406, din 01/07/2004 emis de data in dosar nr. 1581/2004 definitiva si irevoca (certificat de mostenitor nr 118 din 31.08.2004, emis de notar public Zipisi Cornelia);	
B1	A1.1, A1.2
Intabulare, drept de PROPRIETATE, dobandit prin lesire Din Indiviziune, cota actuala 3/16, cota initiala 3/16	
1) ULEIA FLORIN	
4598 / 16/11/2004	
Act Notarial nr. 2458, din 15/11/2004 emis de notar public Zipisi Cornelia;	
B2	A1.1, A1.2
Intabulare, drept de PROPRIETATE, dobandit prin Conventie, cota actuala 13/16, cota initiala 13/16	
1) ULEIA FLORIN	
2) ULEIA DANIELA, soti	
B3	A1
Intabulare, drept de PROPRIETATE, dobandit prin Conventie, cota actuala 1/1, cota initiala 1/1	
1) ULEIA FLORIN	
2) ULEIA DANIELA, soti	
/	
Act Normativ nr. 7, din 13/03/1996 emis de PARLAMENT (art. 12 alin. 16);	
B4	A1.3
Intabulare, drept de PROPRIETATE, dobandit prin Construire, cota actuala 1/1, cota initiala 1/1	
1) ULEIA FLORIN	
2) ULEIA DANIELA	

C. Partea III. SARCINI

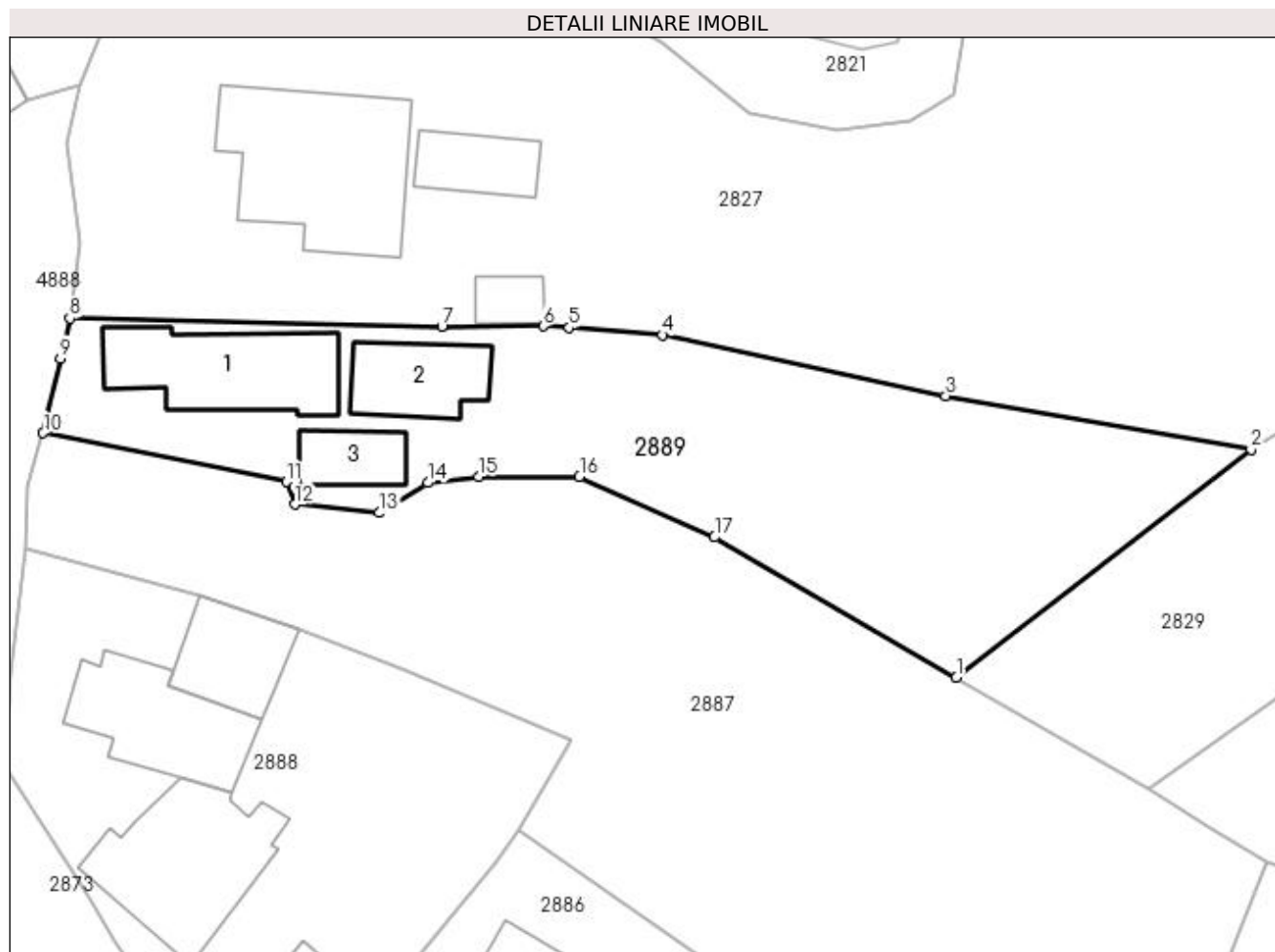
Inscrieri privind dezmembramintele dreptului de proprietate, drepturi reale de garanție și sarcini	Referințe
4598 / 16/11/2004	
Act Notarial nr. 2458, din 15/11/2004 emis de notar public Zipisi Cornelia;	
C1	A1
Intabulare, drept de UZUFRUCT VIAGER, dobandit prin Conventie, cota actuala 1/1, cota initiala 1/1	
1) ULEIA ION	
2) ULEIA ION DAN, lipsă CNP	
C2	A1.1, A1.2
Intabulare, drept de UZUFRUCT VIAGER, dobandit prin Conventie, cota actuala 13/16, cota initiala 13/16	
1) ULEIA ION	
2) ULEIA ION DAN, lipsă CNP	

Anexa Nr. 1 La Partea I

Teren

Nr cadastral	Suprafața (mp)*	Observații / Referințe
81915	Din acte: 1.060 Masurata: 963	

* Suprafața este determinată în planul de proiecție Stereo 70.



Date referitoare la teren

Crt	Categorie folosință	Intra vilan	Suprafața (mp)	Tarla	Parcelă	Nr. topo	Observații / Referințe
1	curți constructii	DA	333	21	1393,1374	-	
2	arabil	DA	630	21	1395	-	

Date referitoare la construcții

Crt	Număr	Destinație construcție	Supraf. (mp)	Situație juridică	Observații / Referințe
A1.1	81915-C1	construcții de locuințe	Din acte: 65 Masurata: 81	Cu acte	Nr. niveluri:2; S. construita la sol:81 mp; S. construita desfasurata:99 mp; se rectifica cf. art.12,alin.16(Legea7/1996)
A1.2	81915-C2	construcții anexa	46	Cu acte	Nr. niveluri:1; S. construita la sol:46 mp; S. construita desfasurata:46 mp; magazine
A1.3		construcții anexa	27	Cu acte	Nr. niveluri:1; S. construita la sol:27 mp; S. construita desfasurata:27 mp;

Lungime Segmente

1) Valorile lungimilor segmentelor sunt obținute din proiecție în plan.

Punct început	X / Y	Punct sfârșit	X / Y	Lungime segment (** (m)
1	507.394,448 421.155,89	2	507.414,83 421.171,64	25.758
2	507.414,83 421.171,64	3	507.393,71 421.175,37	21.447
3	507.393,71 421.175,37	4	507.374,14 421.179,58	20.018
4	507.374,14 421.179,58	5	507.367,672 421.180,072	6.487
5	507.367,672 421.180,072	6	507.365,86 421.180,19	1.816
6	507.365,86 421.180,19	7	507.358,858 421.180,142	7.002
7	507.358,858 421.180,142	8	507.333,126 421.180,731	25.739
8	507.333,126 421.180,731	9	507.332,485 421.177,958	2.846
9	507.332,485 421.177,958	10	507.331,281 421.172,788	5.308
10	507.331,281 421.172,788	11	507.348,129 421.169,416	17.182
11	507.348,129 421.169,416	12	507.348,688 421.167,859	1.654
12	507.348,688 421.167,859	13	507.354,524 421.167,277	5.865
13	507.354,524 421.167,277	14	507.357,893 421.169,362	3.962
14	507.357,893 421.169,362	15	507.361,422 421.169,794	3.555
15	507.361,422 421.169,794	16	507.368,373 421.169,781	6.951
16	507.368,373 421.169,781	17	507.377,717 421.165,6	10.237
17	507.377,717 421.165,6	1	507.394,448 421.155,89	19.345

** Lungimile segmentelor sunt determinate în planul de proiecție Stereo 70 și sunt rotunjite la 1 milimetru.

*** Distanța dintre puncte este formată din segmente cumulate ce sunt mai mici decât valoarea 1 milimetru.

**DATE DESPRE IMOBILUL NR. 2890**

Oficiul de Cadastru și Publicitate Imobiliară ARGES
Biroul de Cadastru și Publicitate Imobiliară Campulung

A. Partea I. Descrierea imobilului

TEREN Intravilan

Adresa: Loc. Pietroasa, Nr. 95, Jud. Arges

Nr. Crt	Nr cadastral Nr. topografic	Suprafața* (mp)	Observații / Referințe
A1		Din acte: 1.275 Masurata: 693	Sector cadastral:33 Teren imprejmuit;

B. Partea II. Proprietari și acte

Inscrieri privitoare la dreptul de proprietate și alte drepturi reale		Referințe
/		
Act Notarial nr. 3873, din 05/08/1994 emis de NOTARIATUL DE STAT LOCAL CÂMPULUNG (Certificat de deces nr.341/30.08.2017 eliberat de SPCLEP CÂMPULUNG; Certificat de deces nr.88/25.02.2020 eliberat de SPCLEP CÂMPULUNG);		
B1	Intabulare, drept de PROPRIETATE bun comun , dobandit prin Conventie, cota actuala 1/1, cota initiala 1/1 1) SAVU MARIA DEFUNCT:Da 2) SAVU ION DEFUNCT:Da	A1

C. Partea III. SARCINI .

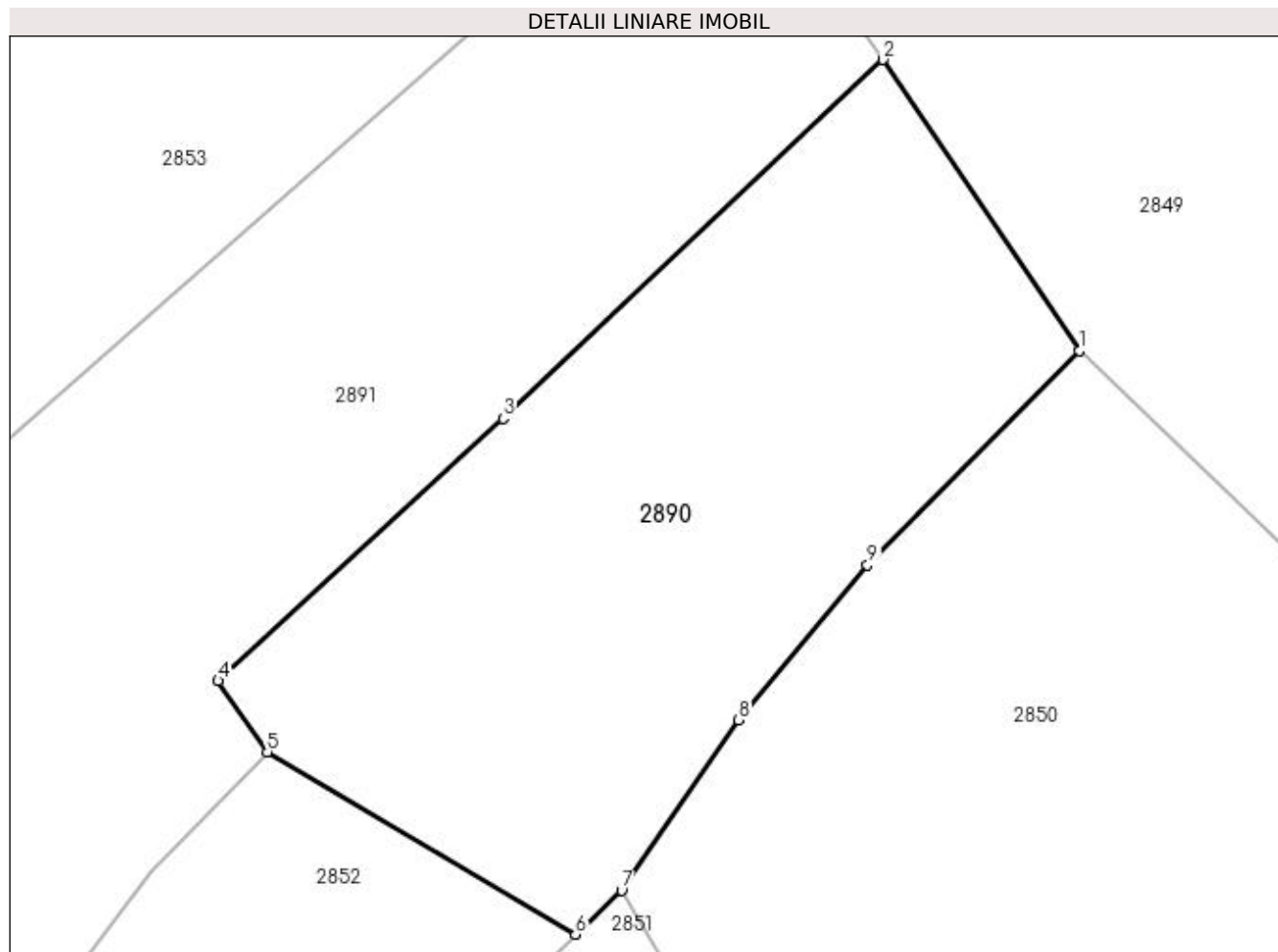
Inscrieri privind dezmembramintele dreptului de proprietate, drepturi reale de garanție și sarcini	Referințe
NU SUNT	

Anexa Nr. 1 La Partea I

Teren

Nr cadastral	Suprafața (mp)*	Observații / Referințe
	Din acte: 1.275 Masurata: 693	

* Suprafața este determinată în planul de proiecție Stereo 70.



Date referitoare la teren

Crt	Categorie folosință	Intra vilan	Suprafața (mp)	Tarla	Parcelă	Nr. topo	Observații / Referințe
1	faneata	DA	693	6	131,132	-	

Lungime Segmente

1) Valorile lungimilor segmentelor sunt obținute din proiecție în plan.

Punct început	X / Y	Punct sfârșit	X / Y	Lungime segment (** (m)
1	507.523,389 420.718,047	2	507.514,305 420.731,523	16.252
2	507.514,305 420.731,523	3	507.496,727 420.714,914	24.184
3	507.496,727 420.714,914	4	507.483,546 420.702,779	17.916
4	507.483,546 420.702,779	5	507.485,82 420.699,486	4.002
5	507.485,82 420.699,486	6	507.500,089 420.691,054	16.574

Punct început	X / Y	Punct sfârșit	X / Y	Lungime segment (** (m)
6	507.500,089 420.691,054	7	507.502,214 420.693,081	2.937
7	507.502,214 420.693,081	8	507.507,639 420.700,963	9.569
8	507.507,639 420.700,963	9	507.513,593 420.708,131	9.318
9	507.513,593 420.708,131	1	507.523,389 420.718,047	13.939

** Lungimile segmentelor sunt determinate în planul de proiecție Stereo 70 și sunt rotunjite la 1 milimetru.

*** Distanța dintre puncte este formată din segmente cumulate ce sunt mai mici decât valoarea 1 milimetru.

**DATE DESPRE IMOBILUL NR. 2891**

Oficiul de Cadastru și Publicitate Imobiliară ARGES
Biroul de Cadastru și Publicitate Imobiliară Campulung

A. Partea I. Descrierea imobilului

TEREN Intravilan

Adresa: Loc. Pietroasa, Jud. Arges

Nr. Crt	Nr cadastral Nr. topografic	Suprafața* (mp)	Observații / Referințe
A1		1.275	Sector cadastral:33 Teren neimprejmuit;

B. Partea II. Proprietari și acte

Inscrieri privitoare la dreptul de proprietate și alte drepturi reale	Referințe
/	
Act Notarial nr. 4235, din 24/08/1994 emis de NOTARIATUL DE STAT LOCAL CAMPULUNG (Certificat de deces nr.75/21.04.1995 eliberat de Consiliul Local al Comunei Valea Mare Pravăţ);	
B1	A1
Intabulare, drept de PROPRIETATE bun comun , dobandit prin Conventie, cota actuala 1/1, cota initiala 1/1	
1) BĂLAN ION , lipsă CNP; căsătorit cu DEFUNCT:Da	
2) BĂLAN ELISABETA	

C. Partea III. SARCINI .

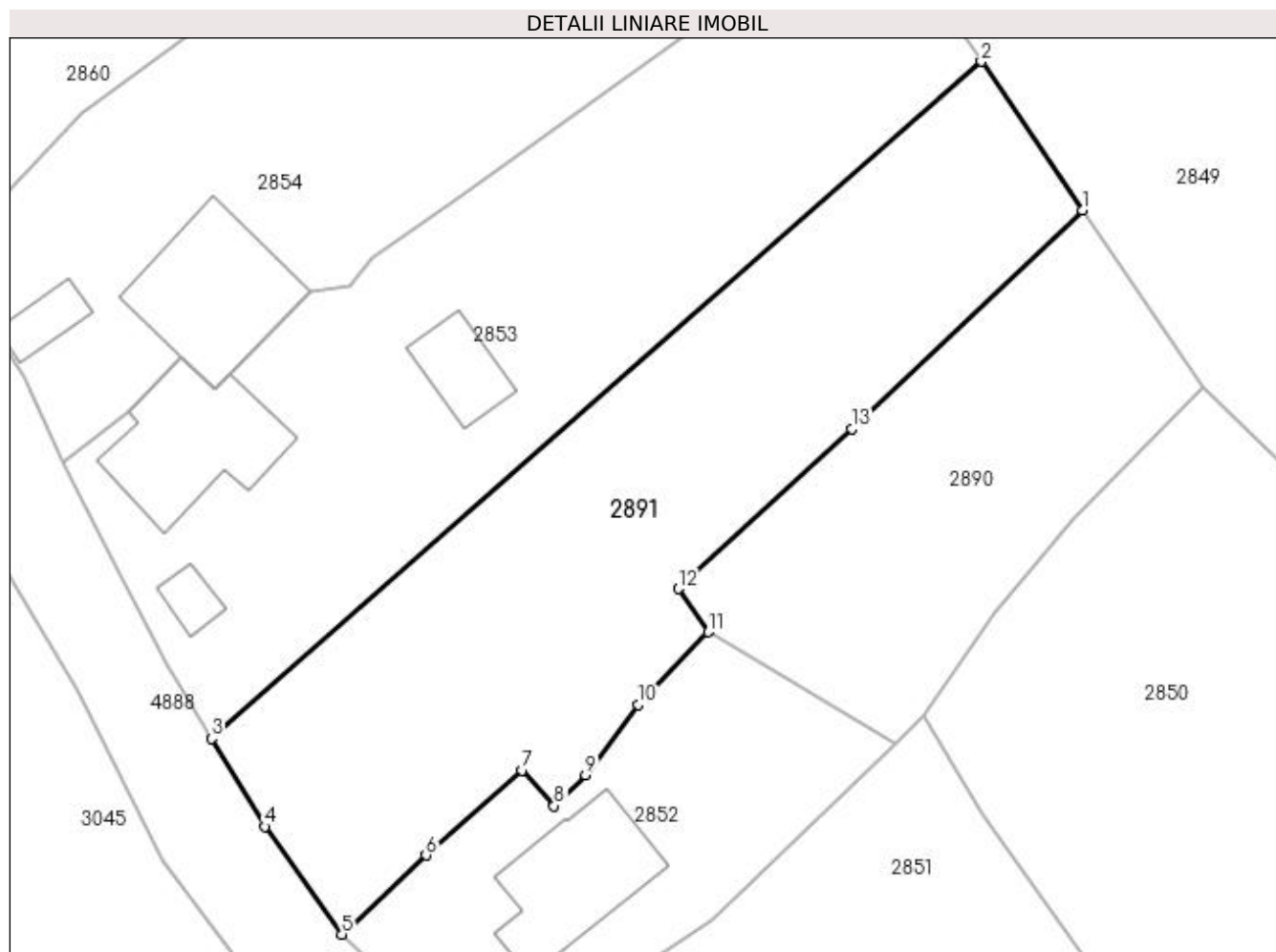
Inscrieri privind dezmembramintele dreptului de proprietate, drepturi reale de garanție și sarcini	Referințe
NU SUNT	

Anexa Nr. 1 La Partea I

Teren

Nr cadastral	Suprafața (mp)*	Observații / Referințe
	1.275	

* Suprafața este determinată în planul de proiecție Stereo 70.



Date referitoare la teren

Crt	Categorie folosință	Intra vilan	Suprafața (mp)	Tarla	Parcelă	Nr. topo	Observații / Referințe
1	faneata	DA	1.275	6	130-132	-	

Lungime Segmente

1) Valorile lungimilor segmentelor sunt obținute din proiecție în plan.

Punct început	X / Y	Punct sfârșit	X / Y	Lungime segment (** (m)
1	507.514,305 420.731,523	2	507.506,602 420.742,843	13.692
2	507.506,602 420.742,843	3	507.448,068 420.691,381	77.94
3	507.448,068 420.691,381	4	507.452,108 420.684,71	7.799
4	507.452,108 420.684,71	5	507.457,989 420.676,517	10.085
5	507.457,989 420.676,517	6	507.464,384 420.682,526	8.775

Punct început	X / Y	Punct sfârșit	X / Y	Lungime segment (** (m)
6	507.464,384 420.682,526	7	507.471,694 420.688,98	9.751
7	507.471,694 420.688,98	8	507.474,117 420.686,284	3.625
8	507.474,117 420.686,284	9	507.476,499 420.688,648	3.356
9	507.476,499 420.688,648	10	507.480,503 420.693,968	6.658
10	507.480,503 420.693,968	11	507.485,82 420.699,486	7.663
11	507.485,82 420.699,486	12	507.483,546 420.702,779	4.002
12	507.483,546 420.702,779	13	507.496,727 420.714,914	17.916
13	507.496,727 420.714,914	1	507.514,305 420.731,523	24.184

** Lungimile segmentelor sunt determinate în planul de proiecție Stereo 70 și sunt rotunjite la 1 milimetru.

*** Distanța dintre puncte este formată din segmente cumulate ce sunt mai mici decât valoarea 1 milimetru.

**DATE DESPRE IMOBILUL NR. 2892**

Oficiul de Cadastru și Publicitate Imobiliară ARGES
Biroul de Cadastru și Publicitate Imobiliară Campulung

A. Partea I. Descrierea imobilului

TEREN Intravilan

Adresa: Loc. Valea Mare Pravat, Jud. Arges

Nr. Crt	Nr cadastral Nr. topografic	Suprafața* (mp)	Observații / Referințe
A1		Din acte: 1.150 Masurata: 1.109	Sector cadastral:33 Teren imprejmuit;

B. Partea II. Proprietari și acte

Inscrieri privitoare la dreptul de proprietate și alte drepturi reale		Referințe
/		
Act Administrativ nr. 68711, din 04/04/1995 emis de CJPSDPAT ARGES;		
B1	Intabulare, drept de PROPRIETATE, dobandit prin Reconstituire, cota actuala 1/1, cota initiala 1/1 1) MĂCĂRESCU ION, lipsă CNP	A1

C. Partea III. SARCINI .

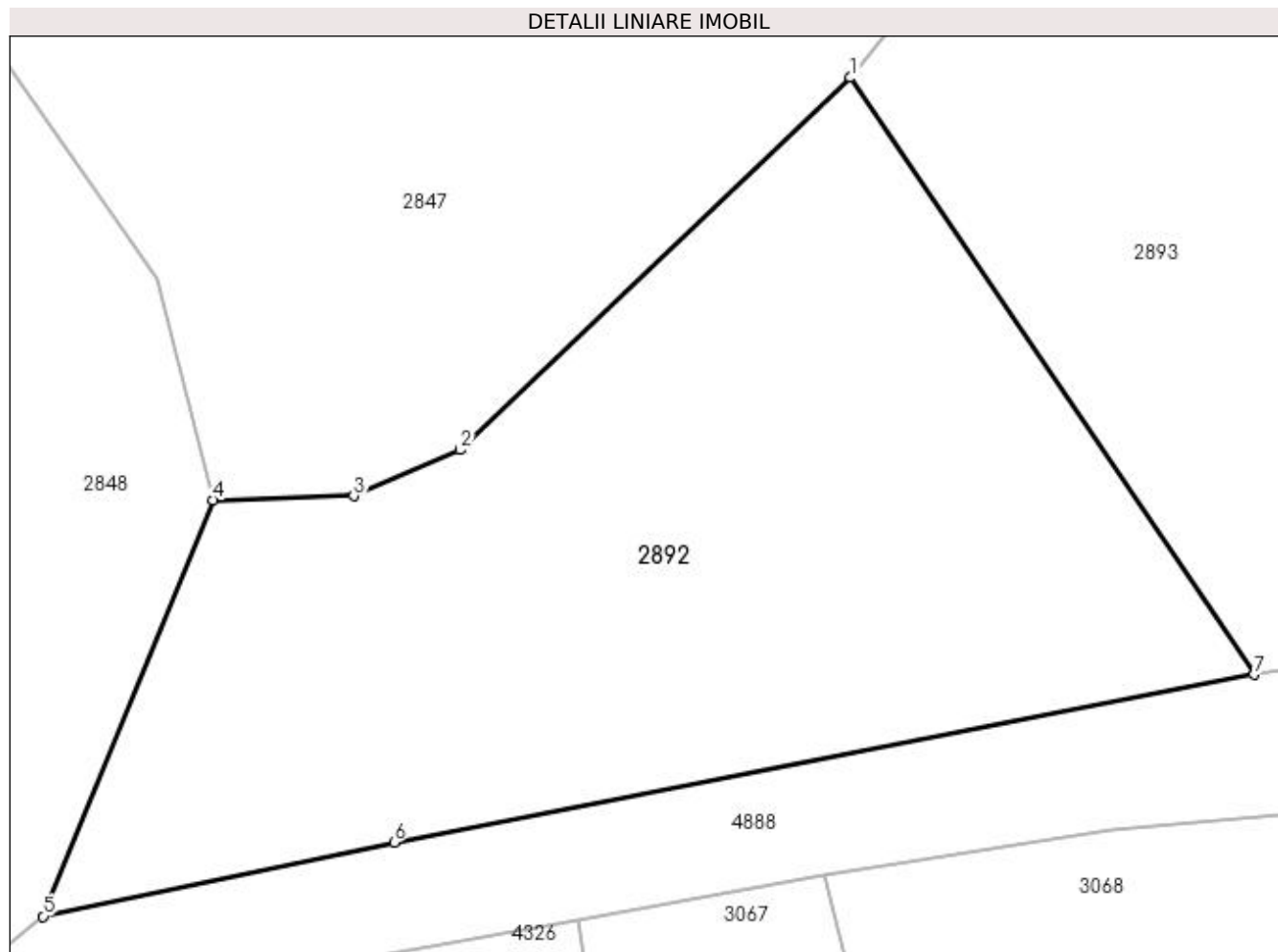
Inscrieri privind dezmembramintele dreptului de proprietate, drepturi reale de garanție și sarcini	Referințe
NU SUNT	

Anexa Nr. 1 La Partea I

Teren

Nr cadastral	Suprafața (mp)*	Observații / Referințe
	Din acte: 1.150 Masurata: 1.109	

* Suprafața este determinată în planul de proiecție Stereo 70.



Date referitoare la teren

Crt	Categorie folosință	Intra vilan	Suprafața (mp)	Tarla	Parcelă	Nr. topo	Observații / Referințe
1	faneata	DA	1.109	22	1444	-	În act se regăsește T21 SI P1381

Lungime Segmente

1) Valorile lungimilor segmentelor sunt obținute din proiecție în plan.

Punct început	X / Y	Punct sfârșit	X / Y	Lungime segment (** (m)
1	507.756,256 420.747,688	2	507.737,219 420.729,526	26.311
2	507.737,219 420.729,526	3	507.732,019 420.727,277	5.666
3	507.732,019 420.727,277	4	507.725,14 420.727,07	6.882
4	507.725,14 420.727,07	5	507.716,854 420.706,759	21.936
5	507.716,854 420.706,759	6	507.733,983 420.710,367	17.505

Punct început	X / Y	Punct sfârșit	X / Y	Lungime segment (** (m)
6	507.733,983 420.710,367	7	507.775,956 420.718,553	42.764
7	507.775,956 420.718,553	1	507.756,256 420.747,688	35.17

** Lungimile segmentelor sunt determinate în planul de proiecție Stereo 70 și sunt rotunjite la 1 milimetru.

*** Distanța dintre puncte este formată din segmente cumulate ce sunt mai mici decât valoarea 1 milimetru.



DATE DESPRE IMOBILUL NR. 2893

Oficiul de Cadastru și Publicitate Imobiliară ARGES
Biroul de Cadastru și Publicitate Imobiliară Campulung

A. Partea I. Descrierea imobilului

TEREN Intravilan

Adresa: Loc. Valea Mare Pravăț, Jud. Arges

Nr. Crt	Nr cadastral Nr. topografic	Suprafața* (mp)	Observații / Referințe
A1		Din acte: 1.147 Masurata: 1.186	Sector cadastral:33 Teren imprejmuit;

B. Partea II. Proprietari și acte

Inscrieri privitoare la dreptul de proprietate și alte drepturi reale		Referințe
/		
Act Notarial nr. 20, din 19/01/1995 emis de NOTARIATUL DE STAT LOCAL CÂMPULUNG (Titlu de proprietate nr.36341/03.03.1994/ eliberat de CJPSDPAT ARGEȘ; Certificat de deces nr.9/28.02.2004 eliberat de Primăria Comunei Valea Mare Pravăț);		
B1	Intabulare, drept de PROPRIETATE bun propriu , dobandit prin Succesiune, cota actuala 2/12, cota initiala 2/12 1) CATRINU RODICA , lipsă CNP	A1
B2	Intabulare, drept de PROPRIETATE bun propriu , dobandit prin Succesiune, cota actuala 2/12, cota initiala 2/12 1) MĂCĂRESCU VALERIU DEFUNCT :Da	A1
B3	Intabulare, drept de PROPRIETATE bun propriu , dobandit prin Succesiune, cota actuala 2/12, cota initiala 2/12 1) MĂCĂRESCU NICOLAE	A1
B4	Intabulare, drept de PROPRIETATE bun propriu , dobandit prin Succesiune, cota actuala 2/12, cota initiala 2/12 1) MĂCĂRESCU DUMITRU , lipsă CNP	A1
B5	Intabulare, drept de PROPRIETATE bun propriu , dobandit prin Succesiune, cota actuala 2/12, cota initiala 2/12 1) ULUCANU CECILIA , lipsă CNP	A1
B6	Intabulare, drept de PROPRIETATE bun propriu , dobandit prin Succesiune, cota actuala 1/12, cota initiala 1/12 1) MĂCĂRESCU DORU VIOREL , lipsă CNP	A1
B7	Intabulare, drept de PROPRIETATE bun propriu , dobandit prin Succesiune, cota actuala 1/12, cota initiala 1/12 1) MĂCĂRESCU CONSTANTIN DAN , lipsă CNP	A1

C. Partea III. SARCINI .

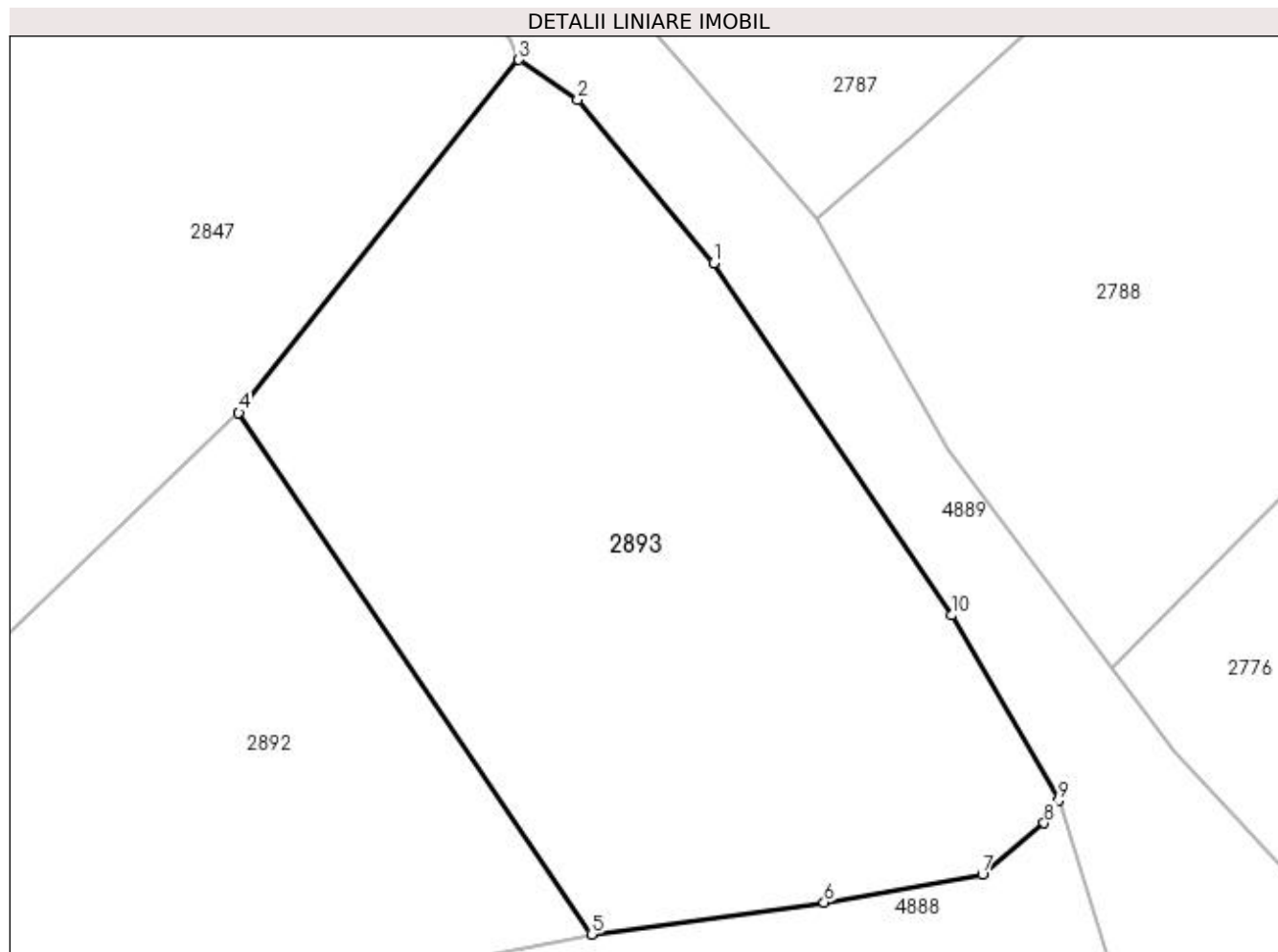
Inscrieri privind dezmembramintele dreptului de proprietate, drepturi reale de garanție și sarcini	Referințe
NU SUNT	

Anexa Nr. 1 La Partea I

Teren

Nr cadastral	Suprafața (mp)*	Observații / Referințe
	Din acte: 1.147 Masurata: 1.186	

* Suprafața este determinată în planul de proiecție Stereo 70.



Date referitoare la teren

Crt	Categorie folosință	Intra vilan	Suprafața (mp)	Tarla	Parcelă	Nr. topo	Observații / Referințe
1	faneata	DA	1.186	22	1443,1444	-	

Lungime Segmente

1) Valorile lungimilor segmentelor sunt obținute din proiecție în plan.

Punct început	X / Y	Punct sfârșit	X / Y	Lungime segment (** (m)
1	507.782,769 420.756,034	2	507.775,185 420.765,166	11.871
2	507.775,185 420.765,166	3	507.771,902 420.767,393	3.967
3	507.771,902 420.767,393	4	507.756,256 420.747,688	25.161
4	507.756,256 420.747,688	5	507.775,956 420.718,553	35.17
5	507.775,956 420.718,553	6	507.788,947 420.720,333	13.112

Punct început	X / Y	Punct sfârșit	X / Y	Lungime segment (** (m)
6	507.788,947 420.720,333	7	507.797,787 420.721,87	8.973
7	507.797,787 420.721,87	8	507.801,24 420.724,764	4.505
8	507.801,24 420.724,764	9	507.802,038 420.726,022	1.49
9	507.802,038 420.726,022	10	507.796,084 420.736,369	11.938
10	507.796,084 420.736,369	1	507.782,769 420.756,034	23.749

** Lungimile segmentelor sunt determinate în planul de proiecție Stereo 70 și sunt rotunjite la 1 milimetru.

*** Distanța dintre puncte este formată din segmente cumulate ce sunt mai mici decât valoarea 1 milimetru.

**DATE DESPRE IMOBILUL NR. 2894**

Oficiul de Cadastru și Publicitate Imobiliară ARGES
Biroul de Cadastru și Publicitate Imobiliară Campulung

A. Partea I. Descrierea imobilului

TEREN Intravilan

Adresa: Loc. Valea Mare Pravat, Jud. Arges

Nr. Crt	Nr cadastral Nr. topografic	Suprafața* (mp)	Observații / Referințe
A1		1.487	Sector cadastral:33 Teren neimprejmuit;

B. Partea II. Proprietari și acte

Inscrieri privitoare la dreptul de proprietate și alte drepturi reale		Referințe
/		
Act Normativ nr. 7, din 13/03/1996 emis de PARLAMENT (art. 13 alin. 15);		
B1	Inscrierea provizorie, drept de PROPRIETATE, dobandit prin Lege, cota actuala 1/1, cota initiala 1/1 1) COMUNA VALEA MARE PRAVAT, CIF:5010196	A1

C. Partea III. SARCINI .

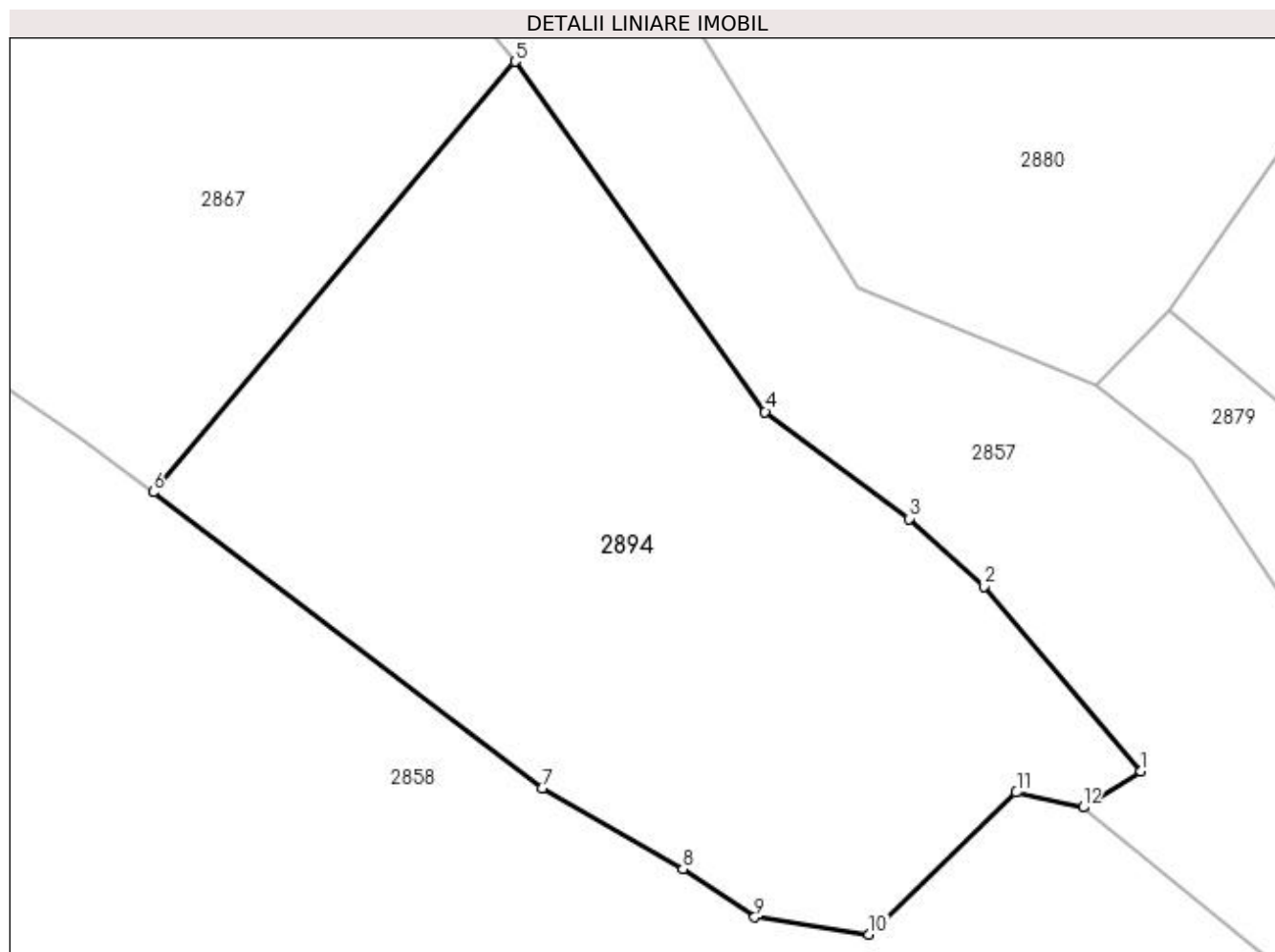
Inscrieri privind dezmembramintele dreptului de proprietate, drepturi reale de garanție și sarcini	Referințe
NU SUNT	

Anexa Nr. 1 La Partea I

Teren

Nr cadastral	Suprafața (mp)*	Observații / Referințe
	1.487	

* Suprafața este determinată în planul de proiecție Stereo 70.



Date referitoare la teren

Crt	Categorie folosință	Intra vilan	Suprafața (mp)	Tarla	Parcelă	Nr. topo	Observații / Referințe
1	livada	DA	1.487	22	1424	-	

Lungime Segmente

1) Valorile lungimilor segmentelor sunt obținute din proiecție în plan.

Punct început	X / Y	Punct sfârșit	X / Y	Lungime segment (** (m)
1	507.551,389 420.926,718	2	507.541,639 420.938,163	15.035
2	507.541,639 420.938,163	3	507.537,022 420.942,355	6.236
3	507.537,022 420.942,355	4	507.528,098 420.948,981	11.115
4	507.528,098 420.948,981	5	507.512,598 420.970,667	26.656
5	507.512,598 420.970,667	6	507.490,175 420.943,991	34.848

Punct început	X / Y	Punct sfârșit	X / Y	Lungime segment (** (m)
6	507.490,175 420.943,991	7	507.514,277 420.925,673	30.273
7	507.514,277 420.925,673	8	507.523,007 420.920,656	10.069
8	507.523,007 420.920,656	9	507.527,455 420.917,669	5.358
9	507.527,455 420.917,669	10	507.534,542 420.916,613	7.165
10	507.534,542 420.916,613	11	507.543,659 420.925,41	12.669
11	507.543,659 420.925,41	12	507.547,8 420.924,482	4.244
12	507.547,8 420.924,482	1	507.551,389 420.926,718	4.229

** Lungimile segmentelor sunt determinate în planul de proiecție Stereo 70 și sunt rotunjite la 1 milimetru.

*** Distanța dintre puncte este formată din segmente cumulate ce sunt mai mici decât valoarea 1 milimetru.

**DATE DESPRE IMOBILUL NR. 2895**

Oficiul de Cadastru și Publicitate Imobiliară ARGES
Biroul de Cadastru și Publicitate Imobiliară Campulung

A. Partea I. Descrierea imobilului

TEREN Intravilan

Adresa: Loc. Valea Mare Pravat, Jud. Arges

Nr. Crt	Nr cadastral Nr. topografic	Suprafața* (mp)	Observații / Referințe
A1		1.791	Sector cadastral:33 Teren neimprejmuit;

B. Partea II. Proprietari și acte

Inscrieri privitoare la dreptul de proprietate și alte drepturi reale	Referințe
/	
Act Normativ nr. 7, din 13/03/1996 emis de PARLAMENT (art. 13 alin. 15);	
B1	A1
Inscrierea provizorie, drept de PROPRIETATE, dobandit prin Lege, cota actuala 1/1, cota initiala 1/1 1) COMUNA VALEA MARE PRAVAT, CIF:5010196	

C. Partea III. SARCINI .

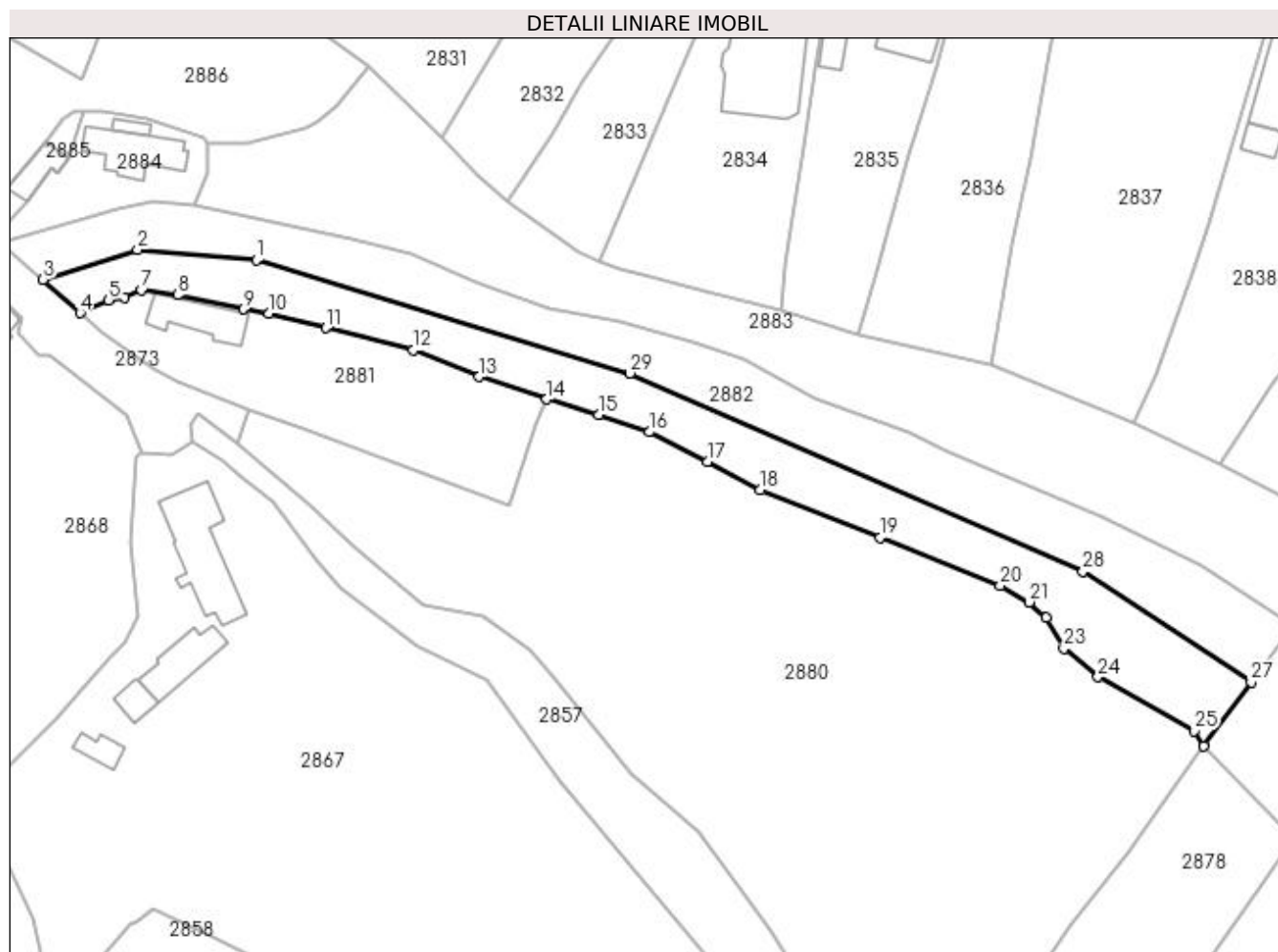
Inscrieri privind dezmembramintele dreptului de proprietate, drepturi reale de garanție și sarcini	Referințe
NU SUNT	

Anexa Nr. 1 La Partea I

Teren

Nr cadastral	Suprafața (mp)*	Observații / Referințe
	1.791	

* Suprafața este determinată în planul de proiecție Stereo 70.



Date referitoare la teren

Crt	Categorie folosință	Intravilan	Suprafața (mp)	Tarla	Parcelă	Nr. topo	Observații / Referințe
1	faneata	DA	1.791	21	1383	-	

Lungime Segmente

1) Valorile lungimilor segmentelor sunt obținute din proiecție în plan.

Punct început	X / Y	Punct sfârșit	X / Y	Lungime segment (** (m)
1	507.435,198 421.089,244	2	507.415,565 421.090,933	19.706
3	507.399,975 421.086,019	4	507.406,063 421.080,525	8.2
5	507.410,78 421.082,644	6	507.413,383 421.083,022	2.63
7	507.416,234 421.084,297	8	507.422,174 421.083,48	5.996
9	507.433,019 421.081,159	10	507.437,273 421.080,405	4.32

Punct început	X / Y	Punct sfârșit	X / Y	Lungime segment (** (m)
2	507.415,565 421.090,933	3	507.399,975 421.086,019	16.346
4	507.406,063 421.080,525	5	507.410,78 421.082,644	5.171
6	507.413,383 421.083,022	7	507.416,234 421.084,297	3.123
8	507.422,174 421.083,48	9	507.433,019 421.081,159	11.091
10	507.437,273 421.080,405	11	507.446,706 421.078,034	9.726

Punct început	X / Y	Punct sfârșit	X / Y	Lungime segment (** (m))
11	507.446,706 421.078,034	12	507.461,15 421.074,379	14.899
13	507.472,024 421.069,972	14	507.483,184 421.066,278	11.755
15	507.491,762 421.063,686	16	507.500,115 421.060,85	8.821
17	507.509,743 421.055,971	18	507.518,45 421.051,273	9.894
19	507.538,203 421.043,443	20	507.558,091 421.035,493	21.418
21	507.562,869 421.032,76	22	507.565,621 421.030,169	3.78
23	507.568,602 421.025,091	24	507.574,218 421.020,403	7.316
25	507.590,11 421.011,527	26	507.591,689 421.009,015	2.967
27	507.599,553 421.019,541	28	507.571,774 421.037,838	33.263
29	507.496,925 421.070,561	1	507.435,198 421.089,244	64.492

Punct început	X / Y	Punct sfârșit	X / Y	Lungime segment (** (m))
12	507.461,15 421.074,379	13	507.472,024 421.069,972	11.733
14	507.483,184 421.066,278	15	507.491,762 421.063,686	8.961
16	507.500,115 421.060,85	17	507.509,743 421.055,971	10.794
18	507.518,45 421.051,273	19	507.538,203 421.043,443	21.248
20	507.558,091 421.035,493	21	507.562,869 421.032,76	5.504
22	507.565,621 421.030,169	23	507.568,602 421.025,091	5.888
24	507.574,218 421.020,403	25	507.590,11 421.011,527	18.203
26	507.591,689 421.009,015	27	507.599,553 421.019,541	13.139
28	507.571,774 421.037,838	29	507.496,925 421.070,561	81.689

** Lungimile segmentelor sunt determinate în planul de proiecție Stereo 70 și sunt rotunjite la 1 milimetru.

*** Distanța dintre puncte este formată din segmente cumulate ce sunt mai mici decât valoarea 1 milimetru.

**DATE DESPRE IMOBILUL NR. 2896**

Oficiul de Cadastru și Publicitate Imobiliară ARGES
Biroul de Cadastru și Publicitate Imobiliară Campulung

A. Partea I. Descrierea imobilului

TEREN Intravilan

Adresa: Loc. Valea Mare Pravăț, Jud. Arges

Nr. Crt	Nr cadastral Nr. topografic	Suprafața* (mp)	Observații / Referințe
A1		250	Sector cadastral:33 Teren neimprijmit;

Construcții

Crt	Nr cadastral Nr. topografic	Adresa	Observații / Referințe
A1.1		Loc. Valea Mare Pravăț, Jud. Arges	Nr. niveluri:1; S. construita la sol:111 mp; S. construita desfasurata:111 mp; Locuință din birne, acoperita cu tigla

B. Partea II. Proprietari și acte

Inscrieri privitoare la dreptul de proprietate și alte drepturi reale		Referințe
/		
Act Notarial nr. 743, din 18/03/1997 emis de NP TULUCA FILOFTEIA;		
B1	Intabulare, drept de PROPRIETATE bun comun , dobandit prin Conventie, cota actuala 1/1, cota initiala 1/1 1) TRANDAFIR RIMONA GABRIELA , căsătorită cu 2) TRANDAFIR GHEORGHE , lipsă CNP	A1
B2	Intabulare, drept de PROPRIETATE bun comun , dobandit prin Conventie, cota actuala 5/8, cota initiala 5/8 1) TRANDAFIR RIMONA GABRIELA , căsătorită cu 2) TRANDAFIR GHEORGHE , lipsă CNP	A1.1
Act Notarial nr. 35, din 19/02/1997 emis de NP TULUCA FILOFTEIA (Certificat de deces nr.233/25.01.2021 eliberat de DPEP PITESTI);		
B3	Intabulare, drept de PROPRIETATE bun propriu , dobandit prin Succesiune, cota actuala 3/16, cota initiala 3/16 1) MANOLE IOAN DEFUNCT :Da	A1.1
B4	Intabulare, drept de PROPRIETATE bun propriu , dobandit prin Succesiune, cota actuala 3/16, cota initiala 3/16 1) MANOLE PETRUTA VIORICA	A1.1

C. Partea III. SARCINI

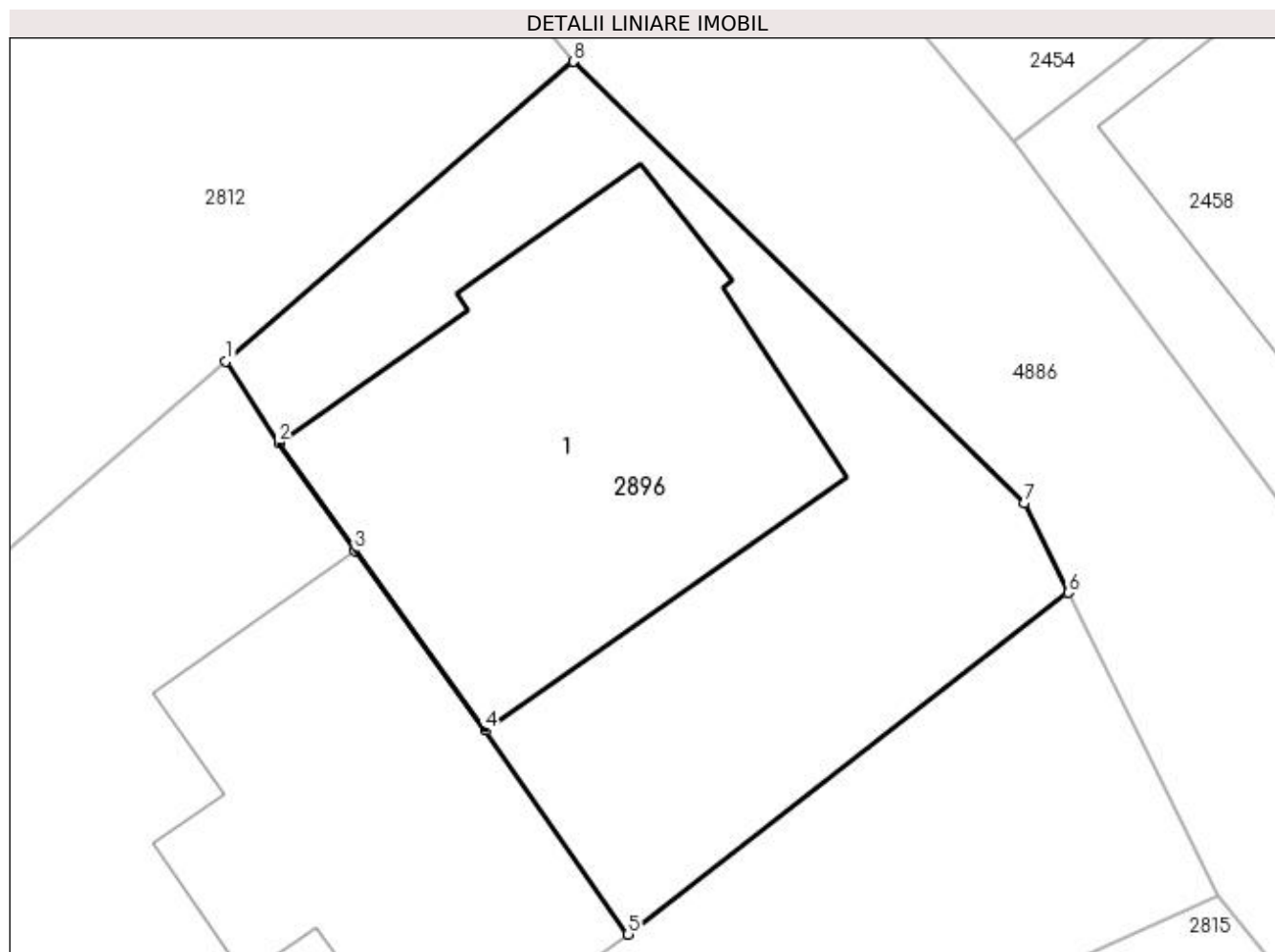
Inscrieri privind dezmembramintele dreptului de proprietate, drepturi reale de garanție și sarcini		Referințe
/		
Act Notarial nr. 743, din 18/03/1997 emis de NP TULUCA FILOFTEIA;		
C1	Intabulare, drept de IPOTECA LEGALA, Valoare:0 În vederea garantării executării obligației de întreținere și îngrijire în favoarea 1) MANOLE MARIA , lipsă CNP	A1, A1.1

Anexa Nr. 1 La Partea I

Teren

Nr cadastral	Suprafața (mp)*	Observații / Referințe
	250	

* Suprafața este determinată în planul de proiecție Stereo 70.



Date referitoare la teren

Crt	Categorie folosință	Intra vilan	Suprafața (mp)	Tarla	Parcelă	Nr. topo	Observații / Referințe
1	curți constructii	DA	250	21	1322	-	

Date referitoare la construcții

Crt	Număr	Destinație construcție	Supraf. (mp)	Situație juridică	Observații / Referințe
A1.1		construcții de locuințe	111	Cu acte	Nr. niveluri:1; S. construita la sol:111 mp; S. construita desfasurata:111 mp; Locuință din birne, acoperita cu tigla

Lungime Segmente

1) Valorile lungimilor segmentelor sunt obținute din proiecție în plan.

Punct început	X / Y	Punct sfârșit	X / Y	Lungime segment (** (m)
1	507.434,134 421.307,251	2	507.435,502 421.305,143	2.513
2	507.435,502 421.305,143	3	507.437,472 421.302,335	3.43
3	507.437,472 421.302,335	4	507.440,856 421.297,685	5.751

Punct început	X / Y	Punct sfârșit	X / Y	Lungime segment (** (m)
4	507.440,856 421.297,685	5	507.444,56 421.292,405	6.45
5	507.444,56 421.292,405	6	507.455,961 421.301,258	14.435
6	507.455,961 421.301,258	7	507.454,817 421.303,572	2.581
7	507.454,817 421.303,572	8	507.443,136 421.315,017	16.353
8	507.443,136 421.315,017	1	507.434,134 421.307,251	11.889

** Lungimile segmentelor sunt determinate în planul de proiecție Stereo 70 și sunt rotunjite la 1 milimetru.

*** Distanța dintre puncte este formată din segmente cumulate ce sunt mai mici decât valoarea 1 milimetru.

**DATE DESPRE IMOBILUL NR. 2897**

Oficiul de Cadastru și Publicitate Imobiliară ARGES
Biroul de Cadastru și Publicitate Imobiliară Campulung

A. Partea I. Descrierea imobilului

TEREN Intravilan

Adresa: Loc. Valea Mare Pravăț, Nr. 398-399, Jud. Arges

Nr. Crt	Nr cadastral Nr. topografic	Suprafața* (mp)	Observații / Referințe
A1	82472	460	Sector cadastral:33 Teren neimprijmit;

Construcții

Crt	Nr cadastral Nr. topografic	Adresa	Observații / Referințe
A1.1	82472-C1	Loc. Valea Mare Pravăț, Nr. 398-399, Jud. Arges	Nr. niveluri:1; S. construita la sol:71 mp; S. construita desfasurata:71 mp; din 1928; din lemn
A1.2	82472-C2	Loc. Valea Mare Pravăț, Nr. 398-399, Jud. Arges	Nr. niveluri:2; S. construita la sol:54 mp; S. construita desfasurata:113 mp; din 1964; din caramida arsa
A1.3	82472-C3	Loc. Valea Mare Pravăț, Nr. 398-399, Jud. Arges	Nr. niveluri:1; S. construita la sol:48 mp; S. construita desfasurata:48 mp; din 1999; din caramida arsa
A1.4	82472-C4	Loc. Valea Mare Pravăț, Nr. 398-399, Jud. Arges	Nr. niveluri:2; S. construita la sol:32 mp; S. construita desfasurata:65 mp; din lemn; din 2000

B. Partea II. Proprietari și acte

Inscrieri privitoare la dreptul de proprietate și alte drepturi reale	Referințe	
1355 / 19/01/2022		
Act Notarial nr. 3801, din 21/10/1998 emis de Birouri Asociate de Notari Publici Tuluca Filoftei (act administrativ nr 5748 din 11.11.2021, emis de Primaria Valea Mare Pravăț;act administrativ nr seria D.12 nr. 154301 din 22.07.2011, emis de Primaria Valea Mare Pravăț;act administrativ nr seria D.12 nr. 154311 din 03.01.2022, emis de Primaria comunei Valea Mare Pravăț;act administrativ nr 5748 din 11.11.2021, emis de Primaria Valea Mare Pravăț;act administrativ nr 930 din 22.02.2022, emis de Primaria comunei Valea Mare Pravăț;act administrativ nr 245 din 17.01.2022, emis de Primaria comunei Valea Mare Pravăț;act administrativ nr seria C.10 nr. 241764 din 16.08.2021, emis de PRIMARIA COMUNEI VALEA MARE PRAVAT);		
B1	Intabulare, drept de PROPRIETATE, dobandit prin Conventie, cota actuala 1/1, cota initiala 1/1 1) BOMBOȘI VALENTIN , casatorit cu 2) BOMBOȘI FELDIOARA	A1, A1.1, A1.2
B2	Intabulare, drept de PROPRIETATE-conform art. 37 alin 2 din legea 7/1996, dobandit prin Lege, cota actuala 1/1, cota initiala 1/1 1) BOMBOȘI VALENTIN 2) BOMBOȘI FELDIOARA , soti	A1.3, A1.4

C. Partea III. SARCINI .

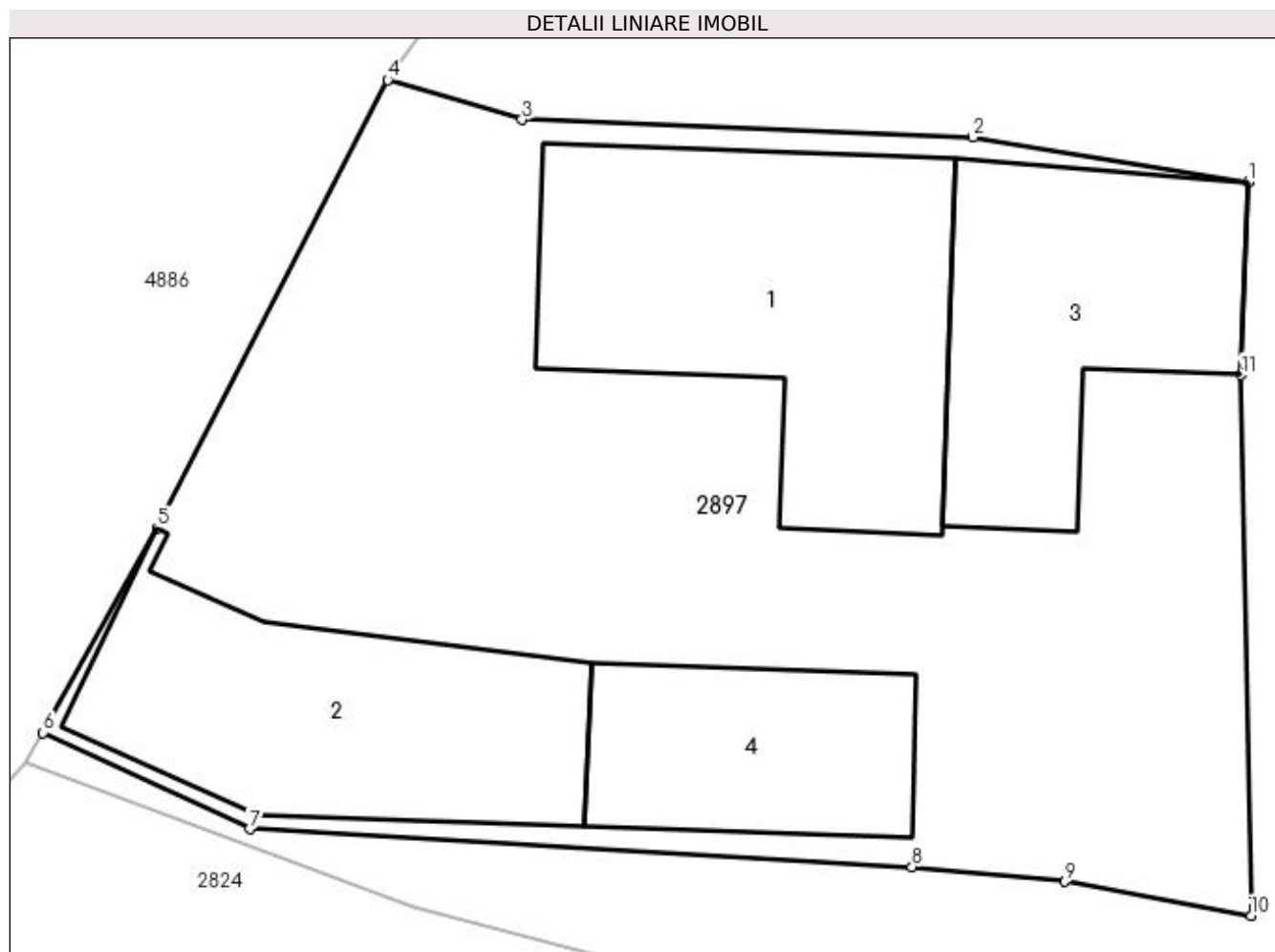
Inscrieri privind dezmembramintele dreptului de proprietate, drepturi reale de garanție și sarcini	Referințe
NU SUNT	

Anexa Nr. 1 La Partea I

Teren

Nr cadastral	Suprafața (mp)*	Observații / Referințe
82472	460	

* Suprafața este determinată în planul de proiecție Stereo 70.



Date referitoare la teren

Crt	Categorie folosință	Intravilan	Suprafața (mp)	Tarla	Parcelă	Nr. topo	Observații / Referințe
1	curți constructii	DA	460	21	1403,1405	-	

Date referitoare la construcții

Crt	Număr	Destinație construcție	Supraf. (mp)	Situație juridică	Observații / Referințe
A1.1	82472-C1	construcții de locuințe	71	Cu acte	Nr. niveluri:1; S. construită la sol:71 mp; S. construită desfasurata:71 mp; din 1928; din lemn
A1.2	82472-C2	construcții de locuințe	54	Cu acte	Nr. niveluri:2; S. construită la sol:54 mp; S. construită desfasurata:113 mp; din 1964; din caramida arsa
A1.3	82472-C3	construcții anexa	48	Cu acte	Nr. niveluri:1; S. construită la sol:48 mp; S. construită desfasurata:48 mp; din 1999; din caramida arsa
A1.4	82472-C4	construcții anexa	32	Cu acte	Nr. niveluri:2; S. construită la sol:32 mp; S. construită desfasurata:65 mp; din lemn; din 2000

Lungime Segmente

1) Valorile lungimilor segmentelor sunt obținute din proiecție în plan.

Punct început	X / Y	Punct sfârșit	X / Y	Lungime segment (** (m)
1	507.392,117 421.267,841	2	507.385,353 421.268,932	6.851
2	507.385,353 421.268,932	3	507.374,271 421.269,369	11.091
3	507.374,271 421.269,369	4	507.370,965 421.270,344	3.447
4	507.370,965 421.270,344	5	507.365,306 421.259,332	12.381
5	507.365,306 421.259,332	6	507.362,504 421.254,314	5.747
6	507.362,504 421.254,314	7	507.367,579 421.251,946	5.6
7	507.367,579 421.251,946	8	507.383,856 421.251,016	16.304
8	507.383,856 421.251,016	9	507.387,616 421.250,653	3.777
9	507.387,616 421.250,653	10	507.392,185 421.249,808	4.646
10	507.392,185 421.249,808	11	507.391,936 421.263,095	13.289
11	507.391,936 421.263,095	1	507.392,117 421.267,841	4.749

** Lungimile segmentelor sunt determinate în planul de proiecție Stereo 70 și sunt rotunjite la 1 milimetru.

*** Distanța dintre puncte este formată din segmente cumulate ce sunt mai mici decât valoarea 1 milimetru.

**DATE DESPRE IMOBILUL NR. 2898**

Oficiul de Cadastru și Publicitate Imobiliară ARGES
Biroul de Cadastru și Publicitate Imobiliară Campulung

A. Partea I. Descrierea imobilului

TEREN Extravilan

Adresa: Jud. Arges

Nr. Crt	Nr cadastral Nr. topografic	Suprafața* (mp)	Observații / Referințe
A1		652	Sector cadastral:34 Teren neimprejmit;

B. Partea II. Proprietari și acte

Inscrieri privitoare la dreptul de proprietate și alte drepturi reale		Referințe
/		
Act Normativ nr. 7, din 13/03/1996 emis de PARLAMENT (art. 13 alin. 15);		
B1	Inscrierea provizorie, drept de PROPRIETATE, dobandit prin Lege, cota actuala 1/1, cota initiala 1/1 1) COMUNA VALEA MARE PRAVAT , CIF:5010196	A1
Act Normativ nr. 17, din 07/03/2014 emis de Parlamentul Romaniei;		
B2	Imobil aflat sub incidenta art.3 alin.(1) din Legea 17/2014	A1

C. Partea III. SARCINI .

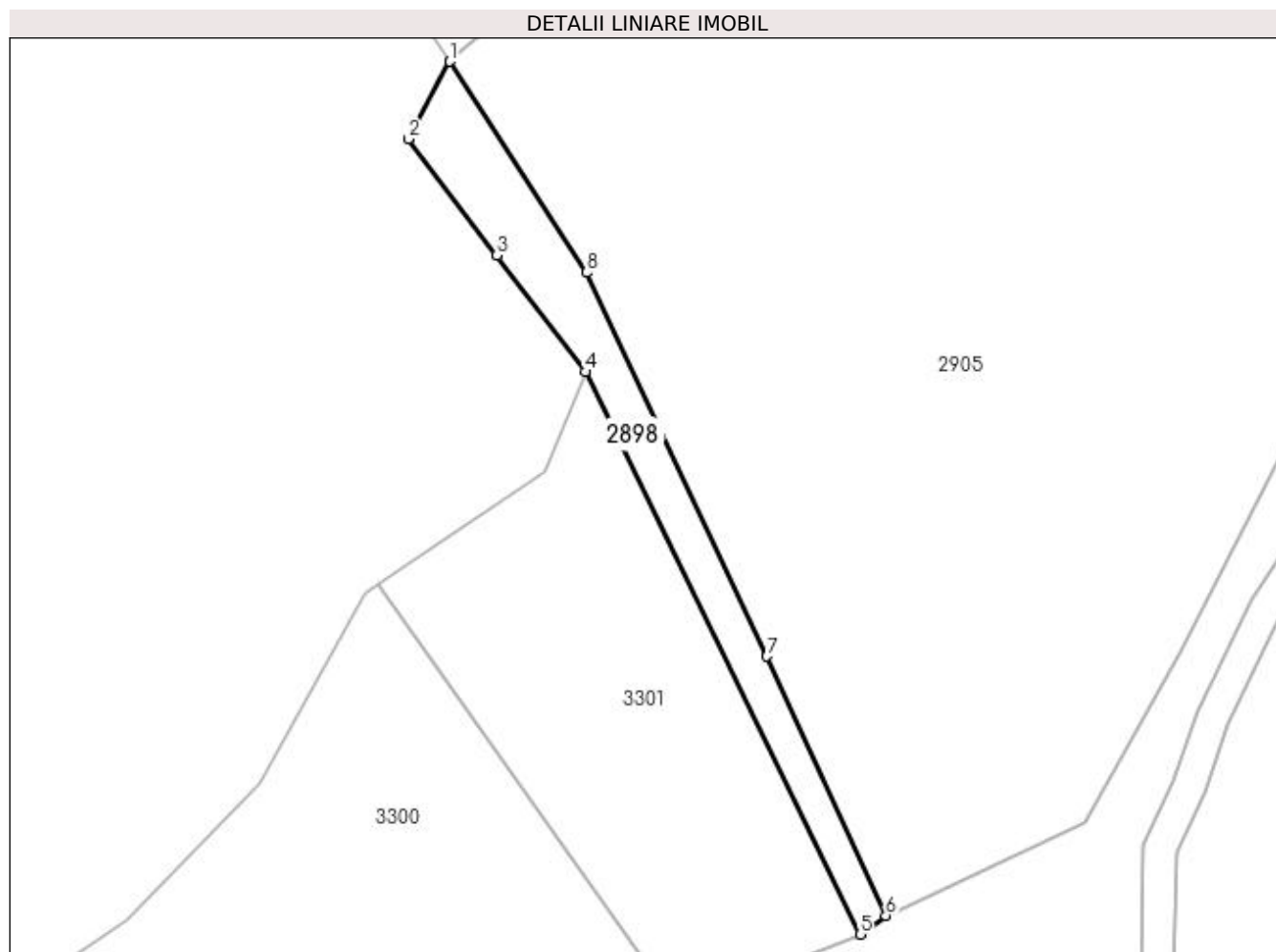
Inscrieri privind dezmembramintele dreptului de proprietate, drepturi reale de garanție și sarcini	Referințe
NU SUNT	

Anexa Nr. 1 La Partea I

Teren

Nr cadastral	Suprafața (mp)*	Observații / Referințe
	652	

* Suprafața este determinată în planul de proiecție Stereo 70.



Date referitoare la teren

Crt	Categorie folosință	Intra vilan	Suprafața (mp)	Tarla	Parcelă	Nr. topo	Observații / Referințe
1	pasune	NU	652	35	626	-	

Lungime Segmente

1) Valorile lungimilor segmentelor sunt obținute din proiecție în plan.

Punct început	X / Y	Punct sfârșit	X / Y	Lungime segment (** (m)
1	506.590,685 420.545,418	2	506.585,638 420.536,008	10.678
2	506.585,638 420.536,008	3	506.596,419 420.521,831	17.811
3	506.596,419 420.521,831	4	506.607,201 420.507,655	17.81
4	506.607,201 420.507,655	5	506.640,612 420.439,24	76.137
5	506.640,612 420.439,24	6	506.643,758 420.441,533	3.893

Punct început	X / Y	Punct sfârșit	X / Y	Lungime segment (** (m)
6	506.643,758 420.441,533	7	506.629,266 420.473,072	34.709
7	506.629,266 420.473,072	8	506.607,283 420.519,729	51.576
8	506.607,283 420.519,729	1	506.590,685 420.545,418	30.585

** Lungimile segmentelor sunt determinate în planul de proiecție Stereo 70 și sunt rotunjite la 1 milimetru.

*** Distanța dintre puncte este formată din segmente cumulate ce sunt mai mici decât valoarea 1 milimetru.

**DATE DESPRE IMOBILUL NR. 2899**

Oficiul de Cadastru și Publicitate Imobiliară ARGES
Biroul de Cadastru și Publicitate Imobiliară Campulung

A. Partea I. Descrierea imobilului

TEREN Intravilan

Adresa: Loc. Pietroasa, Nr. 1, Jud. Arges

Nr. Crt	Nr cadastral Nr. topografic	Suprafața* (mp)	Observații / Referințe
A1		2.456	Sector cadastral:34 Teren imprejmuit;

Construcții

Crt	Nr cadastral Nr. topografic	Adresa	Observații / Referințe
A1.1		Loc. Pietroasa, Nr. 1, Jud. Arges	Nr. niveluri:1; S. construita la sol:107 mp; S. construita desfasurata:107 mp;

B. Partea II. Proprietari și acte

Inscrieri privitoare la dreptul de proprietate și alte drepturi reale		Referințe
/		
Act Normativ nr. 7, din 13/03/1996 emis de PARLAMENT (art. 13 alin. 15);		
B1	Inscrierea provizorie, drept de PROPRIETATE, dobandit prin Lege, cota actuala 1/1, cota initiala 1/1 1) COMUNA VALEA MARE PRAVAT , CIF:5010196	A1, A1.1
Act Normativ nr. 17, din 07/03/2014 emis de Parlamentul Romaniei;		
B2	Imobil aflat sub incidenta art.3 alin.(1) din Legea 17/2014	A1

C. Partea III. SARCINI .

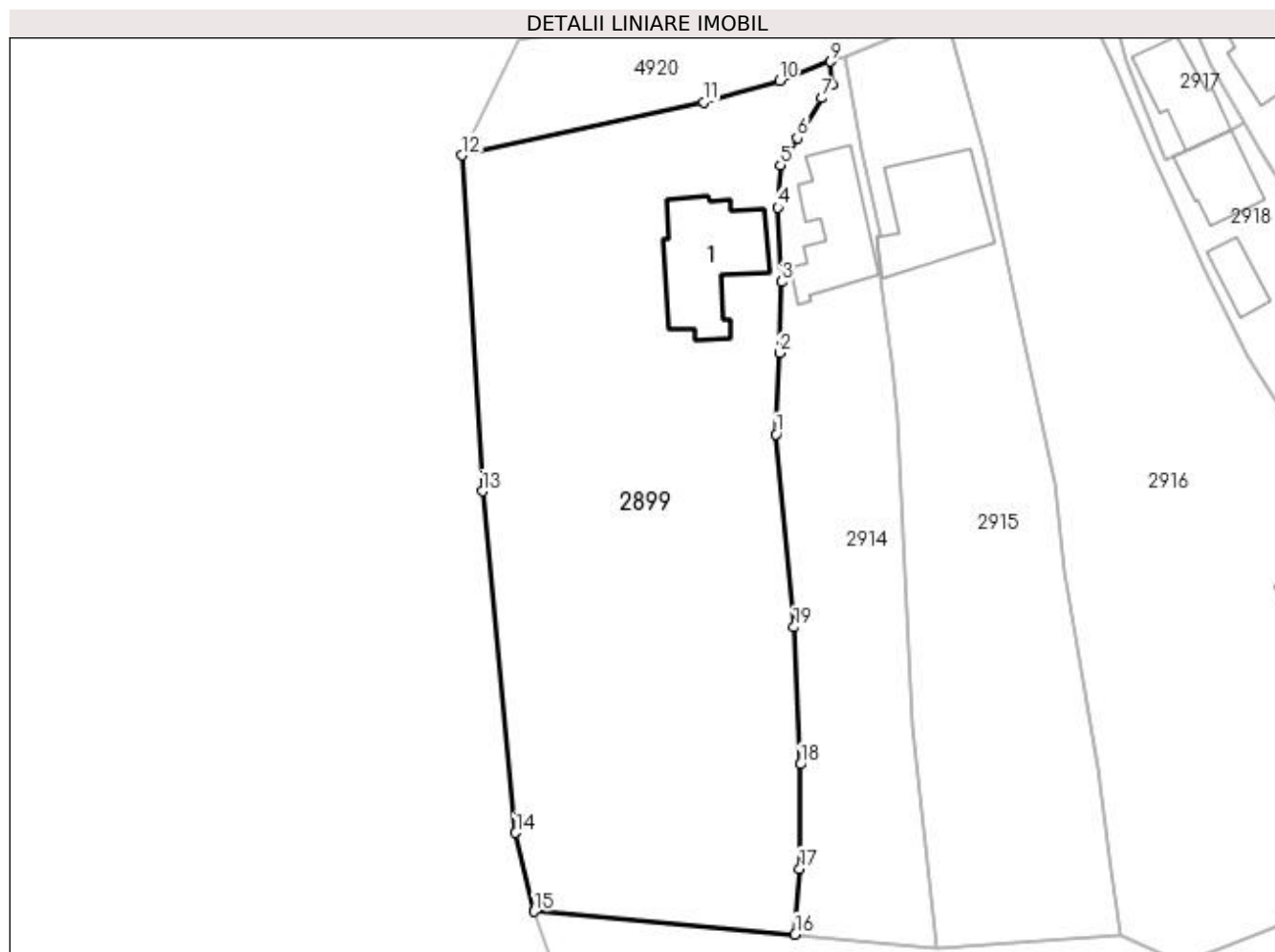
Inscrieri privind dezmembramintele dreptului de proprietate, drepturi reale de garanție și sarcini	Referințe
NU SUNT	

Anexa Nr. 1 La Partea I

Teren

Nr cadastral	Suprafața (mp)*	Observații / Referințe
	2.456	

* Suprafața este determinată în planul de proiecție Stereo 70.



Date referitoare la teren

Crt	Categorie folosință	Intra vilan	Suprafața (mp)	Tarla	Parcelă	Nr. topo	Observații / Referințe
1	curți constructii	DA	567	1	3,4	-	
2	livada	DA	620	1	1,2,4	-	
3	faneata	DA	1.269	1	1,3	-	

Date referitoare la construcții

Crt	Număr	Destinație construcție	Supraf. (mp)	Situație juridică	Observații / Referințe
A1.1		construcții de locuințe	107	Cu acte	Nr. niveluri:1; S. construita la sol:107 mp; S. construita desfasurata:107 mp;

Lungime Segmente

1) Valorile lungimilor segmentelor sunt obținute din proiecție în plan.

Punct început	X / Y	Punct sfârșit	X / Y	Lungime segment (** (m)
1	506.504,569 420.762,167	2	506.504,899 420.770,347	8.187
2	506.504,899 420.770,347	3	506.505,122 420.777,496	7.152

Punct început	X / Y	Punct sfârșit	X / Y	Lungime segment (** (m)
3	506.505,122 420.777,496	4	506.504,738 420.784,965	7.479
4	506.504,738 420.784,965	5	506.505,012 420.789,205	4.249
5	506.505,012 420.789,205	6	506.506,681 420.791,947	3.21
6	506.506,681 420.791,947	7	506.509,157 420.795,981	4.733
7	506.509,157 420.795,981	8	506.510,179 420.797,379	1.732
8	506.510,179 420.797,379	9	506.509,991 420.799,667	2.296
9	506.509,991 420.799,667	10	506.504,907 420.797,709	5.448
10	506.504,907 420.797,709	11	506.497,266 420.795,588	7.93
11	506.497,266 420.795,588	12	506.472,963 420.790,237	24.885
12	506.472,963 420.790,237	13	506.475,001 420.756,443	33.855
13	506.475,001 420.756,443	14	506.478,356 420.722,075	34.531
14	506.478,356 420.722,075	15	506.480,197 420.714,141	8.145
15	506.480,197 420.714,141	16	506.506,479 420.711,85	26.382
16	506.506,479 420.711,85	17	506.506,941 420.718,472	6.638
17	506.506,941 420.718,472	18	506.507,024 420.728,958	10.486
18	506.507,024 420.728,958	19	506.506,34 420.742,75	13.809
19	506.506,34 420.742,75	1	506.504,569 420.762,167	19.498

** Lungimile segmentelor sunt determinate în planul de proiecție Stereo 70 și sunt rotunjite la 1 milimetru.

*** Distanța dintre puncte este formată din segmente cumulate ce sunt mai mici decât valoarea 1 milimetru.

**DATE DESPRE IMOBILUL NR. 2900**

Oficiul de Cadastru și Publicitate Imobiliară ARGES
Biroul de Cadastru și Publicitate Imobiliară Campulung

A. Partea I. Descrierea imobilului

TEREN Extravilan

Nr. CF vechi:486
Nr. cadastral vechi:723

Adresa: Jud. Arges

Nr. Crt	Nr cadastral Nr. topografic	Suprafața* (mp)	Observații / Referințe
A1	80752	1.386	Sector cadastral:34 Teren neimprejmuit; pct La bazin

B. Partea II. Proprietari și acte

Inscrieri privitoare la dreptul de proprietate și alte drepturi reale		Referințe
17052 / 24/09/2019		
Act Notarial nr. 1671, din 20/09/2019 emis de Ionescu Cornelia;		
B2	Intabulare, drept de PROPRIETATE bun comun, dobandit prin Conventie, cota actuala 1/1, cota initiala 1/1 1) CRAIOVEANU CORNELIU 2) CRAIOVEANU IONELA-CAMELIA, soti	A1
/		
Act Normativ nr. 17, din 07/03/2014 emis de Parlamentul Romaniei;		
B3	Imobil aflat sub incidenta art.3 alin.(1) din Legea 17/2014	A1

C. Partea III. SARCINI .

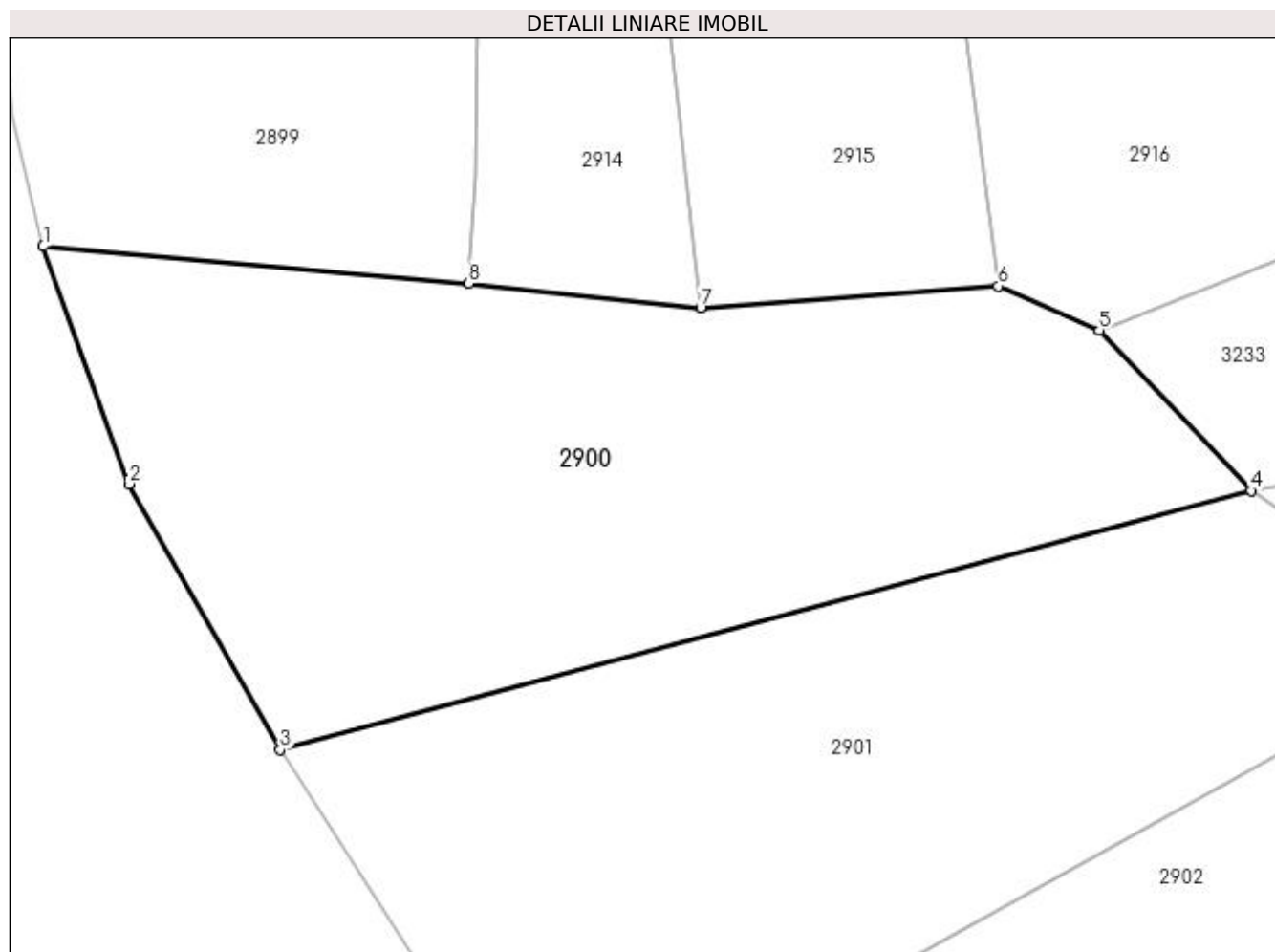
Inscrieri privind dezmembramintele dreptului de proprietate, drepturi reale de garanție și sarcini	Referințe
NU SUNT	

Anexa Nr. 1 La Partea I

Teren

Nr cadastral	Suprafața (mp)*	Observații / Referințe
80752	1.386	pct La bazin

* Suprafața este determinată în planul de proiecție Stereo 70.



Date referitoare la teren

Crt	Categorie folosință	Intra vilan	Suprafața (mp)	Tarla	Parcelă	Nr. topo	Observații / Referințe
1	arabil	NU	1.386	35	626	-	

Lungime Segmente

1) Valorile lungimilor segmentelor sunt obținute din proiecție în plan.

Punct început	X / Y	Punct sfârșit	X / Y	Lungime segment (** (m)
1	506.480,197 420.714,141	2	506.485,491 420.699,472	15.595
2	506.485,491 420.699,472	3	506.494,843 420.683,069	18.882
3	506.494,843 420.683,069	4	506.554,786 420.699,056	62.038
4	506.554,786 420.699,056	5	506.545,408 420.708,964	13.642
5	506.545,408 420.708,964	6	506.539,177 420.711,678	6.796

Punct început	X / Y	Punct sfârșit	X / Y	Lungime segment (** (m)
6	506.539,177 420.711,678	7	506.520,799 420.710,356	18.425
7	506.520,799 420.710,356	8	506.506,479 420.711,85	14.398
8	506.506,479 420.711,85	1	506.480,197 420.714,141	26.382

** Lungimile segmentelor sunt determinate în planul de proiecție Stereo 70 și sunt rotunjite la 1 milimetru.

*** Distanța dintre puncte este formată din segmente cumulate ce sunt mai mici decât valoarea 1 milimetru.

**DATE DESPRE IMOBILUL NR. 2901**

Oficiul de Cadastru și Publicitate Imobiliară ARGES
Biroul de Cadastru și Publicitate Imobiliară Campulung

A. Partea I. Descrierea imobilului

TEREN Extravilan

Nr. CF vechi:485
Nr. cadastral vechi:724

Adresa: Jud. Arges

Nr. Crt	Nr cadastral Nr. topografic	Suprafața* (mp)	Observații / Referințe
A1	80753	1.385	Sector cadastral:34 Teren neimprejmuit; pct La bazin

B. Partea II. Proprietari și acte

Inscrieri privitoare la dreptul de proprietate și alte drepturi reale		Referințe
17055 / 24/09/2019		
Act Notarial nr. 1669, din 20/09/2019 emis de Ionescu Cornelia;		
B2	Intabulare, drept de PROPRIETATE-bun comun, dobandit prin Conventie, cota actuala 1/1, cota initiala 1/1 1) CRAIOVEANU CORNELIU 2) CRAIOVEANU IONELA-CAMELIA, soti	A1
/		
Act Normativ nr. 17, din 07/03/2014 emis de Parlamentul Romaniei;		
B3	Imobil aflat sub incidenta art.3 alin.(1) din Legea 17/2014	A1

C. Partea III. SARCINI .

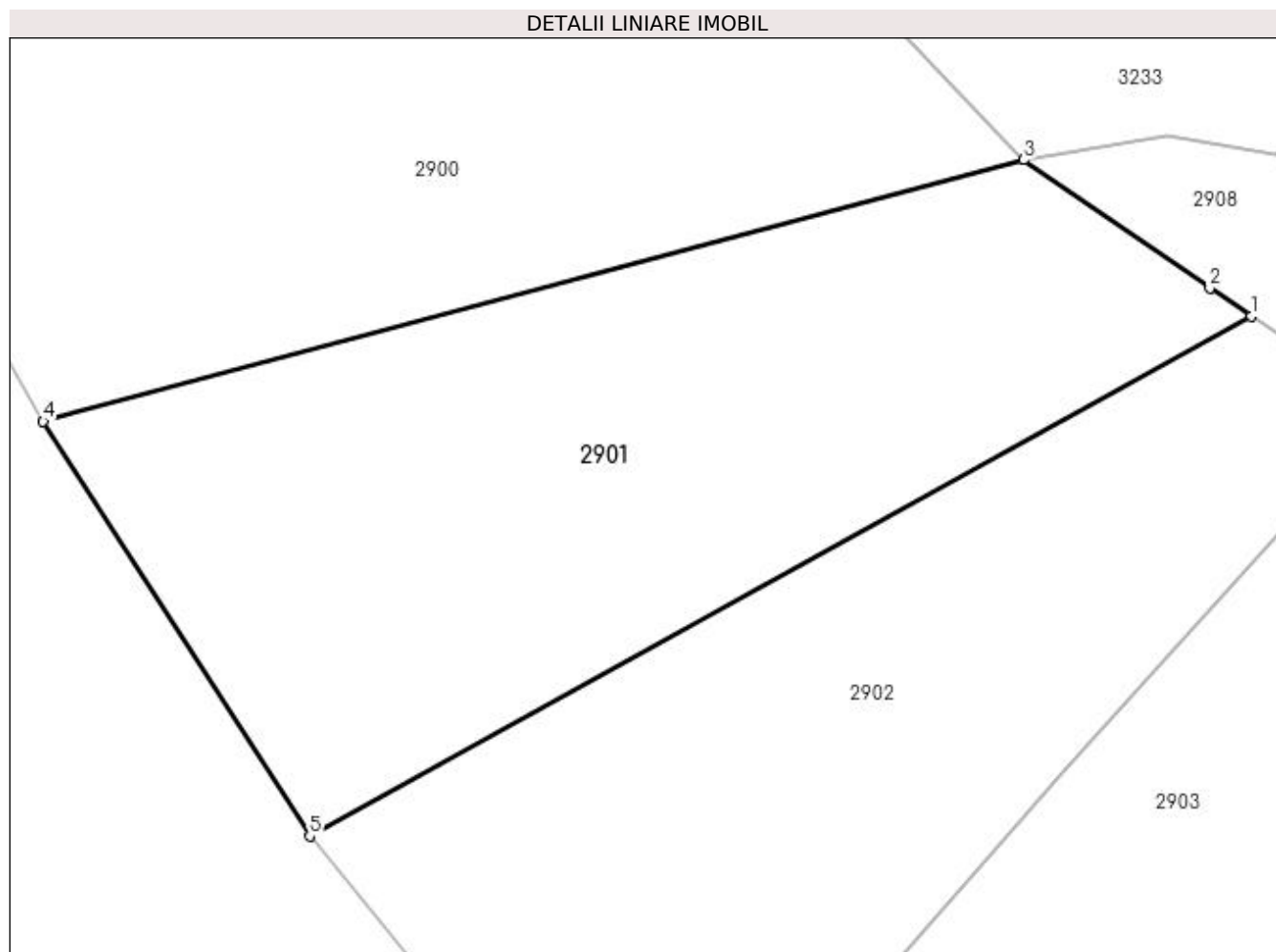
Inscrieri privind dezmembramintele dreptului de proprietate, drepturi reale de garanție și sarcini	Referințe
NU SUNT	

Anexa Nr. 1 La Partea I

Teren

Nr cadastral	Suprafața (mp)*	Observații / Referințe
80753	1.385	pct La bazin

* Suprafața este determinată în planul de proiecție Stereo 70.



Date referitoare la teren

Crt	Categorie folosință	Intravilan	Suprafața (mp)	Tarla	Parcelă	Nr. topo	Observații / Referințe
1	arabil	NU	1.385	35	626	-	

Lungime Segmente

1) Valorile lungimilor segmentelor sunt obținute din proiecție în plan.

Punct început	X / Y	Punct sfârșit	X / Y	Lungime segment (** (m)
1	506.568,688 420.689,512	2	506.566,167 420.691,207	3.038
2	506.566,167 420.691,207	3	506.554,786 420.699,056	13.825
3	506.554,786 420.699,056	4	506.494,843 420.683,069	62.038
4	506.494,843 420.683,069	5	506.511,135 420.657,739	30.117
5	506.511,135 420.657,739	1	506.568,688 420.689,512	65.741

**** Lungimile segmentelor sunt determinate în planul de proiecție Stereo 70 și sunt rotunjite la 1 milimetru.**

***** Distanța dintre puncte este formată din segmente cumulate ce sunt mai mici decât valoarea 1 milimetru.**

**DATE DESPRE IMOBILUL NR. 2902**

Oficiul de Cadastru și Publicitate Imobiliară ARGES
Biroul de Cadastru și Publicitate Imobiliară Campulung

A. Partea I. Descrierea imobilului

TEREN Extravilan

Nr. CF vechi:487
Nr. cadastral vechi:725

Adresa: Jud. Arges

Nr. Crt	Nr cadastral Nr. topografic	Suprafața* (mp)	Observații / Referințe
A1	80534	1.386	Sector cadastral:34 Teren neimprejmuit; pct.La Bazin

B. Partea II. Proprietari și acte

Inscrieri privitoare la dreptul de proprietate și alte drepturi reale		Referințe
17057 / 24/09/2019		
Act Notarial nr. 1670, din 20/09/2019 emis de Ionescu Cornelia;		
B4	Intabulare, drept de PROPRIETATE- bun comun, dobandit prin Conventie, cota actuala 1/1, cota initiala 1/1 1) CRAIOVEANU CORNELIU 2) CRAIOVEANU IONELA-CAMELIA, soti	A1
/		
Act Normativ nr. 17, din 07/03/2014 emis de Parlamentul Romaniei;		
B5	Imobil aflat sub incidenta art.3 alin.(1) din Legea 17/2014	A1

C. Partea III. SARCINI .

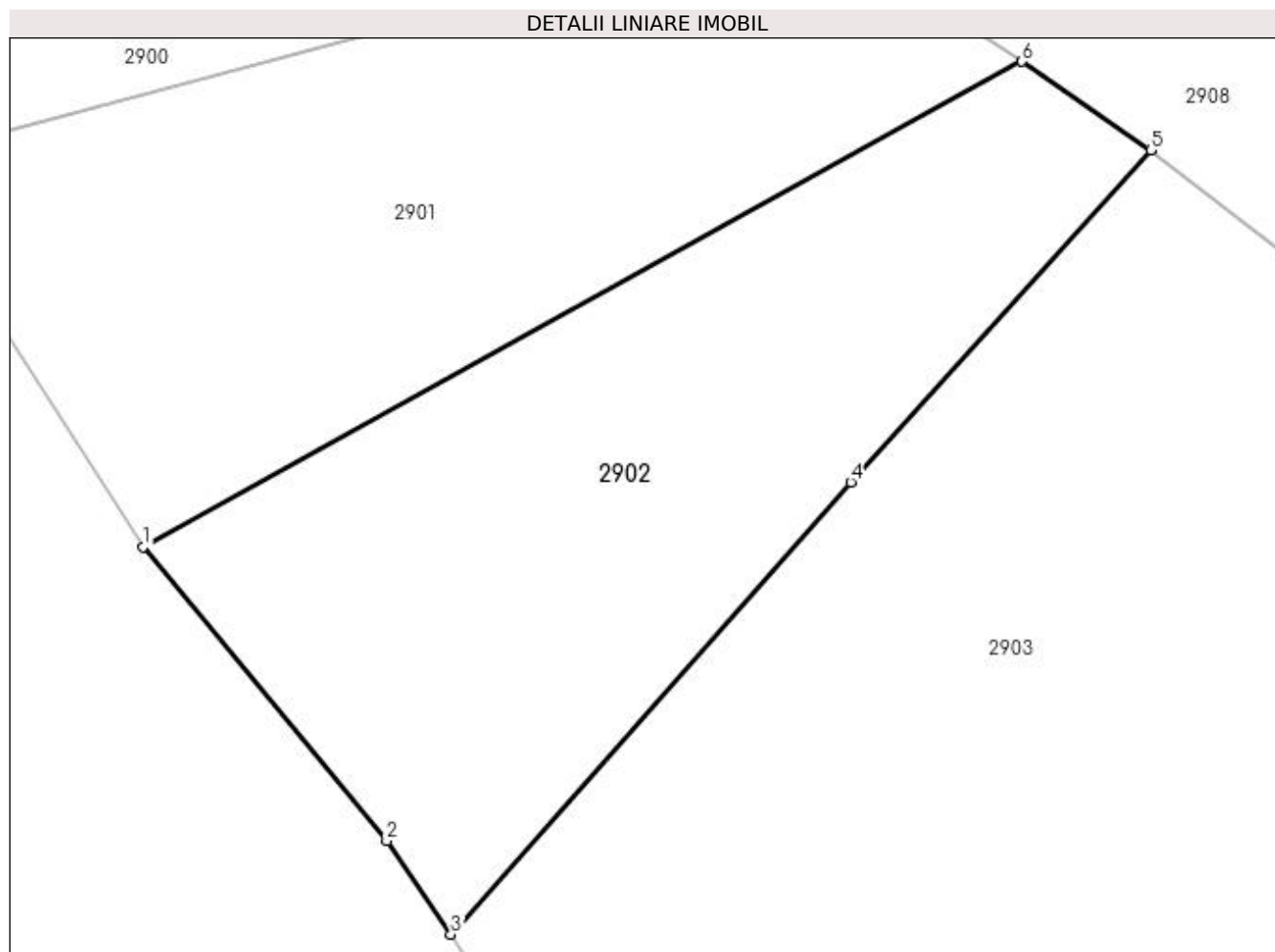
Inscrieri privind dezmembramintele dreptului de proprietate, drepturi reale de garanție și sarcini	Referințe
NU SUNT	

Anexa Nr. 1 La Partea I

Teren

Nr cadastral	Suprafața (mp)*	Observații / Referințe
80534	1.386	pct.La Bazin

* Suprafața este determinată în planul de proiecție Stereo 70.



Date referitoare la teren

Crt	Categorie folosință	Intravilan	Suprafața (mp)	Tarla	Parcelă	Nr. topo	Observații / Referințe
1	arabil	NU	1.386	35	626	-	

Lungime Segmente

1) Valorile lungimilor segmentelor sunt obținute din proiecție în plan.

Punct început	X / Y	Punct sfârșit	X / Y	Lungime segment (** (m)
1	506.511,135 420.657,739	2	506.527,083 420.638,485	25.001
2	506.527,083 420.638,485	3	506.531,289 420.632,365	7.426
3	506.531,289 420.632,365	4	506.557,49 420.661,976	39.539
4	506.557,49 420.661,976	5	506.577,135 420.683,706	29.294
5	506.577,135 420.683,706	6	506.568,688 420.689,512	10.25

Punct început	X / Y	Punct sfârșit	X / Y	Lungime segment (** (m)
6	506.568,688 420.689,512	1	506.511,135 420.657,739	65.741

** Lungimile segmentelor sunt determinate în planul de proiecție Stereo 70 și sunt rotunjite la 1 milimetru.

*** Distanța dintre puncte este formată din segmente cumulate ce sunt mai mici decât valoarea 1 milimetru.

**DATE DESPRE IMOBILUL NR. 2903**

Oficiul de Cadastru și Publicitate Imobiliară ARGES
Biroul de Cadastru și Publicitate Imobiliară Campulung

A. Partea I. Descrierea imobilului

TEREN Extravilan

Adresa: Jud. Arges

Nr. Crt	Nr cadastral Nr. topografic	Suprafața* (mp)	Observații / Referințe
A1		4.781	Sector cadastral:34 Teren imprejmuit;

B. Partea II. Proprietari și acte

Inscrieri privitoare la dreptul de proprietate și alte drepturi reale		Referințe
/		
Act Normativ nr. 7, din 13/03/1996 emis de PARLAMENT (art. 13 alin. 15);		
B1	Inscrierea provizorie, drept de PROPRIETATE, dobandit prin Lege, cota actuala 1/1, cota initiala 1/1 1) COMUNA VALEA MARE PRAVAT , CIF:5010196	A1
Act Normativ nr. 17, din 07/03/2014 emis de Parlamentul Romaniei;		
B2	Imobil aflat sub incidenta art.3 alin.(1) din Legea 17/2014	A1

C. Partea III. SARCINI .

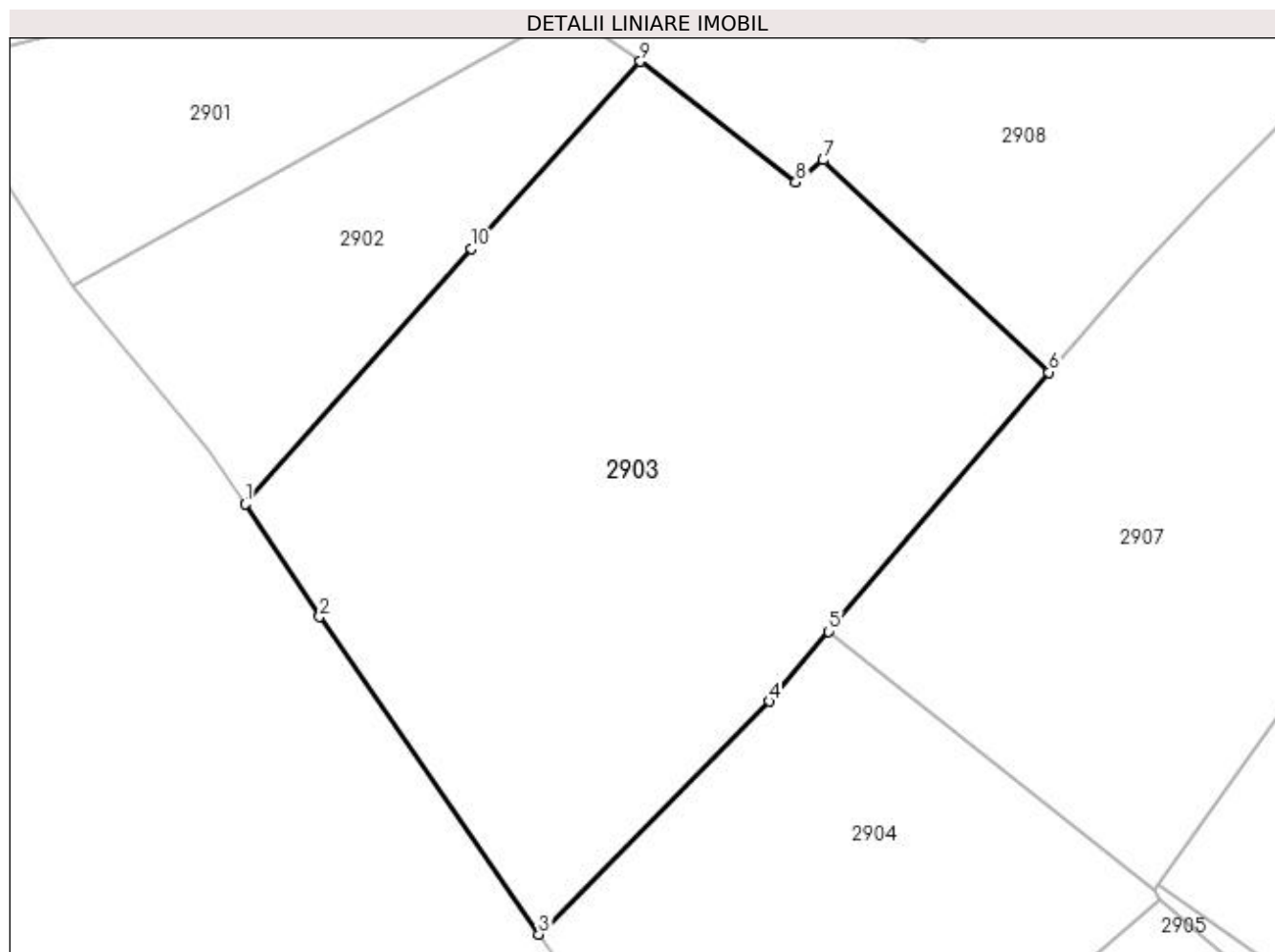
Inscrieri privind dezmembramintele dreptului de proprietate, drepturi reale de garanție și sarcini	Referințe
NU SUNT	

Anexa Nr. 1 La Partea I

Teren

Nr cadastral	Suprafața (mp)*	Observații / Referințe
	4.781	

* Suprafața este determinată în planul de proiecție Stereo 70.



Date referitoare la teren

Crt	Categorie folosință	Intra vilan	Suprafața (mp)	Tarla	Parcelă	Nr. topo	Observații / Referințe
1	faneata	NU	4.781	35	626	-	

Lungime Segmente

1) Valorile lungimilor segmentelor sunt obținute din proiecție în plan.

Punct început	X / Y	Punct sfârșit	X / Y	Lungime segment (** (m)
1	506.531,289 420.632,365	2	506.539,901 420.619,282	15.663
2	506.539,901 420.619,282	3	506.565,364 420.582,461	44.768
3	506.565,364 420.582,461	4	506.592,066 420.609,497	37.999
4	506.592,066 420.609,497	5	506.598,965 420.617,603	10.644
5	506.598,965 420.617,603	6	506.624,542 420.647,657	39.464

Punct început	X / Y	Punct sfârșit	X / Y	Lungime segment (** (m)
6	506.624,542 420.647,657	7	506.598,368 420.672,268	35.927
7	506.598,368 420.672,268	8	506.595,167 420.669,7	4.104
8	506.595,167 420.669,7	9	506.577,135 420.683,706	22.832
9	506.577,135 420.683,706	10	506.557,49 420.661,976	29.294
10	506.557,49 420.661,976	1	506.531,289 420.632,365	39.539

** Lungimile segmentelor sunt determinate în planul de proiecție Stereo 70 și sunt rotunjite la 1 milimetru.

*** Distanța dintre puncte este formată din segmente cumulate ce sunt mai mici decât valoarea 1 milimetru.

**DATE DESPRE IMOBILUL NR. 2904**

Oficiul de Cadastru și Publicitate Imobiliară ARGES
Biroul de Cadastru și Publicitate Imobiliară Campulung

A. Partea I. Descrierea imobilului

TEREN Extravilan

Adresa: Jud. Arges, pctBazin

Nr. Crt	Nr cadastral Nr. topografic	Suprafața* (mp)	Observații / Referințe
A1	82397	2.574	Sector cadastral:34 Teren neimprejmit;

B. Partea II. Proprietari și acte

Inscrieri privitoare la dreptul de proprietate și alte drepturi reale		Referințe
20703 / 28/09/2021		
Act Notarial nr. 1176, din 24/09/2021 emis de TULUCA FILOFTEIA;		
B1	Se infiinteaza cartea funciara 82397 a imobilului cu numarul cadastral 82397 / UAT Valea Mare Pravăț, rezultat din dezmembrarea imobilului cu numarul cadastral 82378 inscris in cartea funciara 82378;	A1
Act Normativ nr. 17, din 07/03/2014 emis de Parlamentul Romaniei;		
B4	Imobil aflat sub incidenta art.3 alin.(1) din Legea 17/2014 <i>OBSERVATII: pozitie transcrisa din CF 82378/Valea Mare Pravăț, inscrisa prin incheierea nr. 11443 din 28/05/2021;</i>	A1
20711 / 28/09/2021		
Act Notarial nr. 1177, din 24/09/2021 emis de TULUCA FILOFTEIA;		
B6	Intabulare, drept de PROPRIETATE- bun propriu, dobandit prin lesire Din Indiviziune, cota actuala 1/1, cota initiala 1/1 1) MIRICĂ VIORICA	A1
/		
Act Normativ nr. 17, din 07/03/2014 emis de Parlamentul Romaniei;		
B7	Imobil aflat sub incidenta art.3 alin.(1) din Legea 17/2014	A1

C. Partea III. SARCINI .

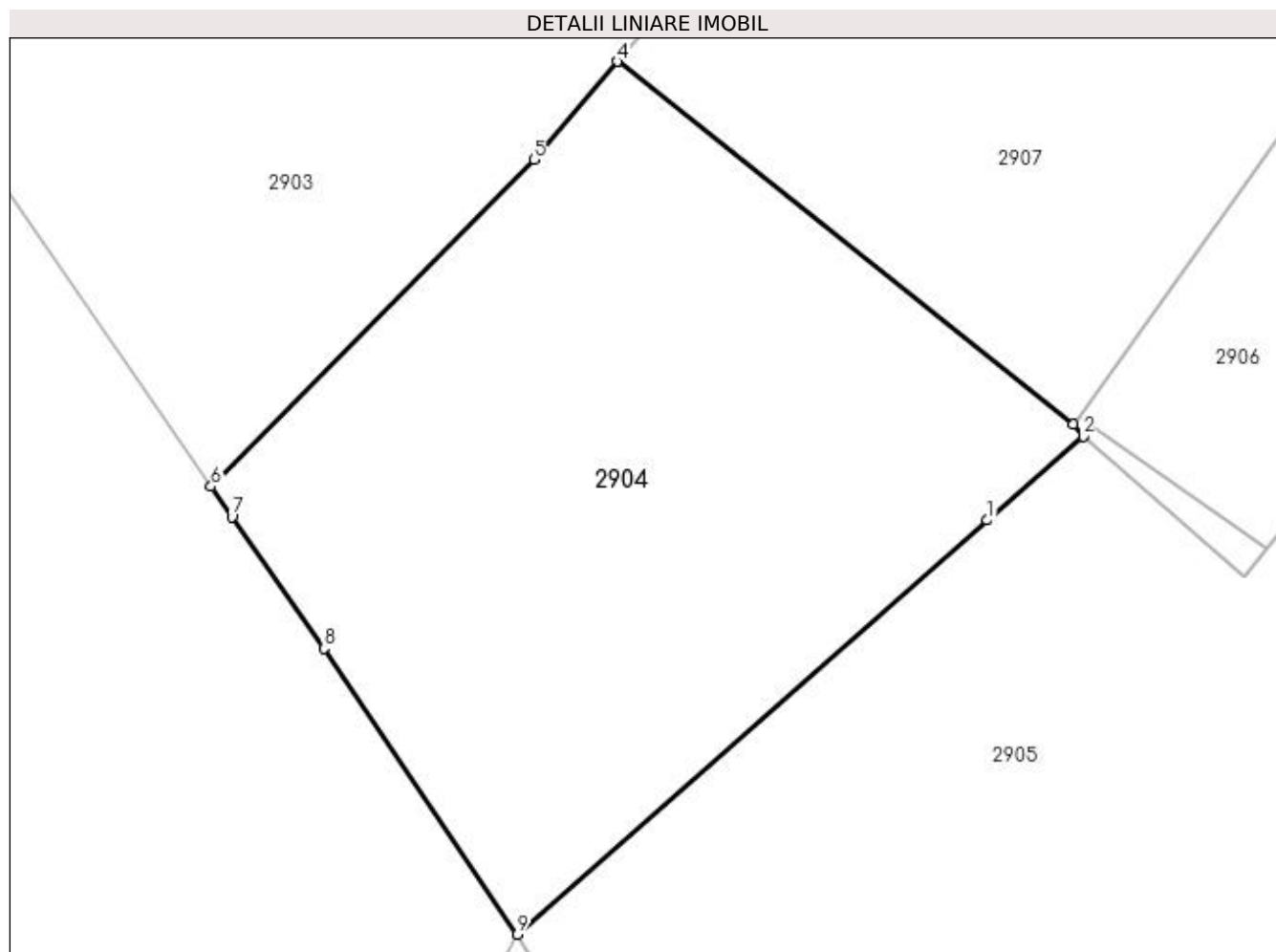
Inscrieri privind dezmembramintele dreptului de proprietate, drepturi reale de garanție și sarcini	Referințe
NU SUNT	

Anexa Nr. 1 La Partea I

Teren

Nr cadastral	Suprafața (mp)*	Observații / Referințe
82397	2.574	

* Suprafața este determinată în planul de proiecție Stereo 70.



Date referitoare la teren

Crt	Categorie folosință	Intra vilan	Suprafața (mp)	Tarla	Parcelă	Nr. topo	Observații / Referințe
1	faneata	NU	2.574	35	626	-	Conform PUG; În act se regăsește T36

Lungime Segmente

1) Valorile lungimilor segmentelor sunt obținute din proiecție în plan.

Punct început	X / Y	Punct sfârșit	X / Y	Lungime segment (** (m)
1	506.629,586 420.579,673	2	506.637,512 420.586,587	10.518
2	506.637,512 420.586,587	3	506.636,706 420.587,61	1.302
3	506.636,706 420.587,61	4	506.598,965 420.617,603	48.208
4	506.598,965 420.617,603	5	506.592,066 420.609,497	10.644
5	506.592,066 420.609,497	6	506.565,364 420.582,461	37.999

Punct început	X / Y	Punct sfârșit	X / Y	Lungime segment (** (m)
6	506.565,364 420.582,461	7	506.567,095 420.579,958	3.043
7	506.567,095 420.579,958	8	506.574,728 420.569,066	13.3
8	506.574,728 420.569,066	9	506.590,685 420.545,418	28.528
9	506.590,685 420.545,418	1	506.629,586 420.579,673	51.833

** Lungimile segmentelor sunt determinate în planul de proiecție Stereo 70 și sunt rotunjite la 1 milimetru.

*** Distanța dintre puncte este formată din segmente cumulate ce sunt mai mici decât valoarea 1 milimetru.

**DATE DESPRE IMOBILUL NR. 2905**

Oficiul de Cadastru și Publicitate Imobiliară ARGES
Biroul de Cadastru și Publicitate Imobiliară Campulung

A. Partea I. Descrierea imobilului

TEREN Extravilan

Nr. CF vechi:627
Nr. cadastral vechi:873

Adresa: Jud. Arges, pct Chilalau- La Sisu

Nr. Crt	Nr cadastral Nr. topografic	Suprafata* (mp)	Observatii / Referinte
A1	81845	20.005	Sector cadastral:34 Teren neimprejmuit;

B. Partea II. Proprietari și acte

Inscrieri privitoare la dreptul de proprietate și alte drepturi reale		Referințe
1521 / 28/02/2007		
Act Administrativ nr. 94399, din 26/02/1997 emis de CJPSDPAT ARGES;		
B1	Intabulare, drept de PROPRIETATE, dobandit prin Lege, cota actuala 1/1, cota initiala 1/1 1) TANASE VALERICA	A1
/		
Act Normativ nr. 17, din 07/03/2014 emis de Parlamentul Romaniei;		
B2	Imobil aflat sub incidenta art.3 alin.(1) din Legea 17/2014	A1

C. Partea III. SARCINI .

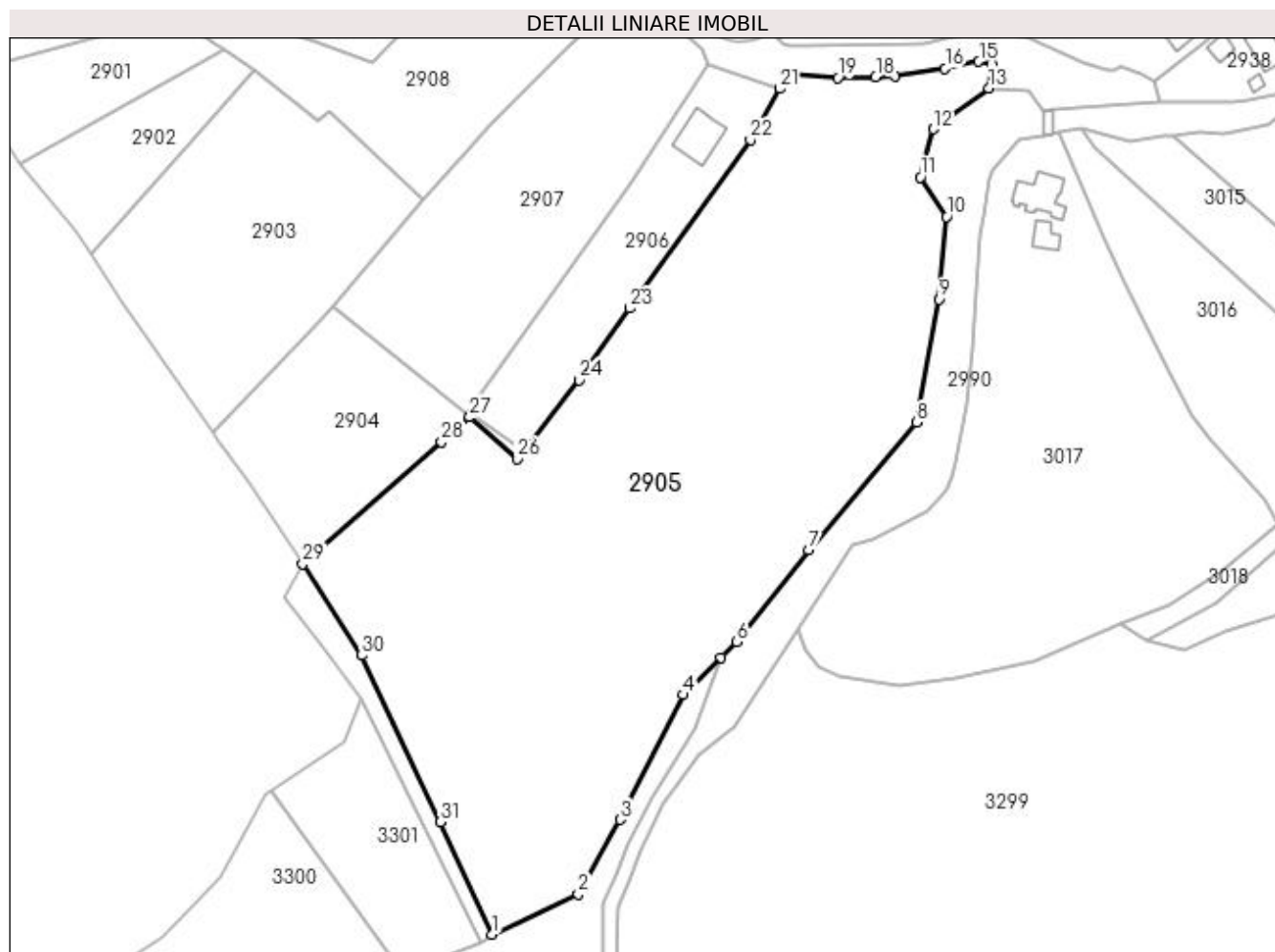
Inscrieri privind dezmembramintele dreptului de proprietate, drepturi reale de garanție și sarcini		Referințe
NU SUNT		

Anexa Nr. 1 La Partea I

Teren

Nr cadastral	Suprafața (mp)*	Observații / Referințe
81845	20.005	

* Suprafața este determinată în planul de proiecție Stereo 70.



Date referitoare la teren

Crt	Categorie folosință	Intra vilan	Suprafața (mp)	Tarla	Parcelă	Nr. topo	Observații / Referințe
1	faneata	NU	20.005	35	616,626,627	-	

Lungime Segmente

1) Valorile lungimilor segmentelor sunt obținute din proiecție în plan.

Punct început	X / Y	Punct sfârșit	X / Y	Lungime segment (** (m)
1	506.643,758 420.441,533	2	506.667,943 420.452,814	26.687
3	506.679,681 420.473,71	4	506.697,464 420.508,74	39.285
5	506.708,075 420.519,199	6	506.712,542 420.523,603	6.273
7	506.732,625 420.549,304	8	506.762,882 420.585,099	46.87
9	506.769,178 420.619,654	10	506.771,29 420.642,837	23.279

Punct început	X / Y	Punct sfârșit	X / Y	Lungime segment (** (m)
2	506.667,943 420.452,814	3	506.679,681 420.473,71	23.967
4	506.697,464 420.508,74	5	506.708,075 420.519,199	14.899
6	506.712,542 420.523,603	7	506.732,625 420.549,304	32.617
8	506.762,882 420.585,099	9	506.769,178 420.619,654	35.124
10	506.771,29 420.642,837	11	506.763,994 420.653,85	13.211

Punct început	X / Y	Punct sfârșit	X / Y	Lungime segment (** (m)
11	506.763,994 420.653,85	12	506.767,593 420.667,375	13.996
13	506.783,212 420.678,861	14	506.783,92 420.685,745	6.92
15	506.780,4 420.686,337	16	506.770,917 420.684,417	9.675
17	506.756,764 420.682,13	18	506.751,452 420.682,076	5.312
19	506.740,813 420.681,755	20	506.726,916 420.682,729	13.931
21	506.724,606 420.678,738	22	506.716,257 420.664,311	16.669
23	506.682,323 420.617,169	24	506.668,138 420.597,06	24.609
25	506.652,729 420.577,268	26	506.650,913 420.574,935	2.956
27	506.637,512 420.586,587	28	506.629,586 420.579,673	10.518
29	506.590,685 420.545,418	30	506.607,283 420.519,729	30.585
31	506.629,266 420.473,072	1	506.643,758 420.441,533	34.709

Punct început	X / Y	Punct sfârșit	X / Y	Lungime segment (** (m)
12	506.767,593 420.667,375	13	506.783,212 420.678,861	19.388
14	506.783,92 420.685,745	15	506.780,4 420.686,337	3.569
16	506.770,917 420.684,417	17	506.756,764 420.682,13	14.337
18	506.751,452 420.682,076	19	506.740,813 420.681,755	10.644
20	506.726,916 420.682,729	21	506.724,606 420.678,738	4.611
22	506.716,257 420.664,311	23	506.682,323 420.617,169	58.085
24	506.668,138 420.597,06	25	506.652,729 420.577,268	25.083
26	506.650,913 420.574,935	27	506.637,512 420.586,587	17.758
28	506.629,586 420.579,673	29	506.590,685 420.545,418	51.833
30	506.607,283 420.519,729	31	506.629,266 420.473,072	51.576

** Lungimile segmentelor sunt determinate în planul de proiecție Stereo 70 și sunt rotunjite la 1 milimetru.

*** Distanța dintre puncte este formată din segmente cumulate ce sunt mai mici decât valoarea 1 milimetru.

**DATE DESPRE IMOBILUL NR. 2906**

Oficiul de Cadastru și Publicitate Imobiliară ARGES
Biroul de Cadastru și Publicitate Imobiliară Campulung

A. Partea I. Descrierea imobilului

TEREN Necunoscut

Nr. CF vechi:135
Nr. cadastral vechi:252

Adresa: Loc. Pietroasa, Jud. Arges, Pct. "Bazin"

Nr. Crt	Nr cadastral Nr. topografic	Suprafata* (mp)	Observații / Referințe
A1	80361	2.467	Sector cadastral:34 Teren imprejmuit;

Construcții

Crt	Nr cadastral Nr. topografic	Adresa	Observații / Referințe
A1.1	80361-C1	Loc. Pietroasa, Jud. Arges, Pct. "Bazin"	Nr. niveluri:2; S. construita la sol:130 mp; S. construita desfasurata:252 mp; LOCUINTA P+1; caramida arsa; din 2013

B. Partea II. Proprietari și acte

Inscrieri privitoare la dreptul de proprietate și alte drepturi reale		Referințe
17311 / 24/11/2017		
Act Normativ nr. 17, din 07/03/2014 emis de Parlamentul Romaniei;		
B6	Imobil aflat sub incidenta art.3 alin.(1) din Legea 17/2014	A1, A1.1
17241 / 12/08/2021		
Act Notarial nr. 3086, din 11/08/2021 emis de Simion Aurelia Maria;		
B8	Intabulare, drept de PROPRIETATE-bun comun, dobandit prin Conventie, cota actuala 1/1, cota initiala 1/1	A1, A1.1
	1) PIRSAN ALEXANDRU MARIAN, casatorit cu	
	2) PIRSAN VALENTINA	

C. Partea III. SARCINI .

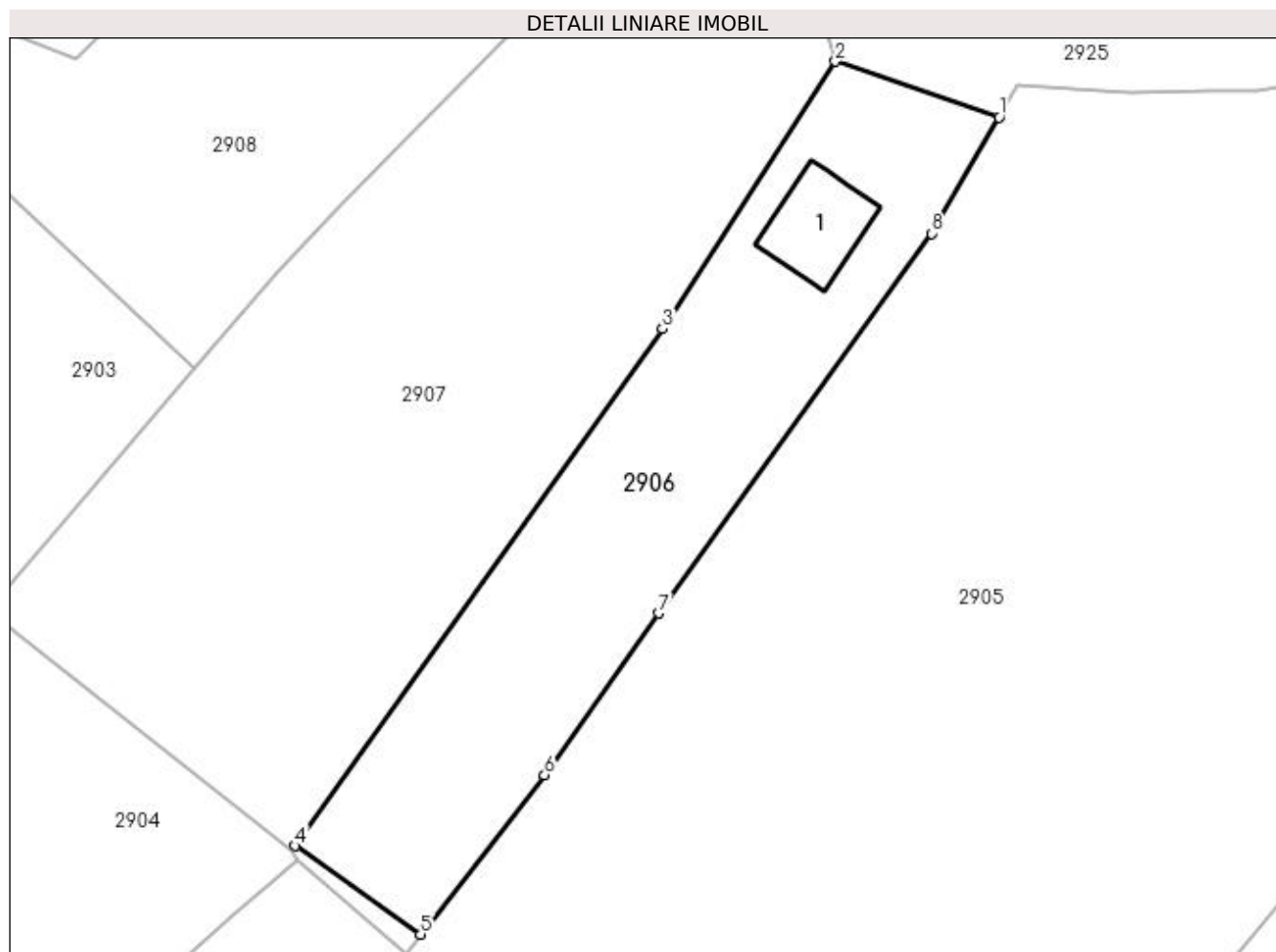
Inscrieri privind dezmembramintele dreptului de proprietate, drepturi reale de garanție și sarcini	Referințe
NU SUNT	

Anexa Nr. 1 La Partea I

Teren

Nr cadastral	Suprafața (mp)*	Observații / Referințe
80361	2.467	

* Suprafața este determinată în planul de proiecție Stereo 70.



Date referitoare la teren

Crt	Categorie folosință	Intra vilan	Suprafața (mp)	Tarla	Parcelă	Nr. topo	Observații / Referințe
1	faneata	NU	1.827	35	626,627	-	
2	curți constructii	DA	640	35	626,627	-	

Date referitoare la construcții

Crt	Număr	Destinație construcție	Supraf. (mp)	Situație juridică	Observații / Referințe
A1.1	80361-C1	construcții de locuințe	130	Cu acte	Nr. niveluri:2; S. construita la sol:130 mp; S. construita desfasurata:252 mp; LOCUINTA P+1; caramida arsa; din 2013

Lungime Segmente

1) Valorile lungimilor segmentelor sunt obținute din proiecție în plan.

Punct început	X / Y	Punct sfârșit	X / Y	Lungime segment (** (m)
1	506.724,606 420.678,738	2	506.704,273 420.685,674	21.483
2	506.704,273 420.685,674	3	506.682,843 420.652,457	39.53
3	506.682,843 420.652,457	4	506.637,161 420.588,25	78.8

Punct început	X / Y	Punct sfârșit	X / Y	Lungime segment (** (m)
4	506.637,161 420.588,25	5	506.652,729 420.577,268	19.052
5	506.652,729 420.577,268	6	506.668,138 420.597,06	25.083
6	506.668,138 420.597,06	7	506.682,323 420.617,169	24.609
7	506.682,323 420.617,169	8	506.716,257 420.664,311	58.085
8	506.716,257 420.664,311	1	506.724,606 420.678,738	16.669

** Lungimile segmentelor sunt determinate în planul de proiecție Stereo 70 și sunt rotunjite la 1 milimetru.

*** Distanța dintre puncte este formată din segmente cumulate ce sunt mai mici decât valoarea 1 milimetru.

**DATE DESPRE IMOBILUL NR. 2907**

Oficiul de Cadastru și Publicitate Imobiliară ARGES
 Biroul de Cadastru și Publicitate Imobiliară Campulung

A. Partea I. Descrierea imobilului

TEREN Necunoscut

Adresa: Loc. Pietroasa, Jud. Arges, pctBazin

Nr. Crt	Nr cadastral Nr. topografic	Suprafața* (mp)	Observații / Referințe
A1	82398	5.051	Sector cadastral:34 Teren neimprejmit;

B. Partea II. Proprietari și acte

Inscrieri privitoare la dreptul de proprietate și alte drepturi reale		Referințe
20703 / 28/09/2021		
Act Notarial nr. 1176, din 24/09/2021 emis de TULUCA FILOFTEIA;		
B1	Se infiinteaza cartea funciara 82398 a imobilului cu numarul cadastral 82398 / UAT Valea Mare Pravăț, rezultat din dezmembrarea imobilului cu numarul cadastral 82378 inscris in cartea funciara 82378;	A1
Act Normativ nr. 17, din 07/03/2014 emis de Parlamentul Romaniei;		
B4	Imobil aflat sub incidenta art.3 alin.(1) din Legea 17/2014 <i>OBSERVATII: pozitie transcrisa din CF 82378/Valea Mare Pravăț, inscrisa prin incheierea nr. 11443 din 28/05/2021;</i>	A1
20708 / 28/09/2021		
Act Notarial nr. 1177, din 24/09/2021 emis de TULUCA FILOFTEIA;		
B6	Intabulare, drept de PROPRIETATE- bun propriu, dobandit prin lesire Din Indiviziune, cota actuala 1/1, cota initiala 1/1 1) MANOLE LIVIA	A1

C. Partea III. SARCINI .

Inscrieri privind dezmembramintele dreptului de proprietate, drepturi reale de garanție și sarcini	Referințe
NU SUNT	

Anexa Nr. 1 La Partea I

Teren

Nr cadastral	Suprafața (mp)*	Observații / Referințe
82398	5.051	

* Suprafața este determinată în planul de proiecție Stereo 70.



Date referitoare la teren

Crt	Categorie folosință	Intra vilan	Suprafața (mp)	Tarla	Parcelă	Nr. topo	Observații / Referințe
1	faneata	DA	3.969	35	626	-	În act se regăsește T1 si T36
2	faneata	NU	1.082	35	626	-	

Lungime Segmente

1) Valorile lungimilor segmentelor sunt obținute din proiecție în plan.

Punct început	X / Y	Punct sfârșit	X / Y	Lungime segment (** (m)
1	506.704,273 420.685,674	2	506.703,056 420.689,464	3.981
2	506.703,056 420.689,464	3	506.697,499 420.694,678	7.62
3	506.697,499 420.694,678	4	506.693,082 420.699,757	6.731
4	506.693,082 420.699,757	5	506.686,039 420.711,217	13.451

Punct început	X / Y	Punct sfârșit	X / Y	Lungime segment (** (m)
5	506.686,039 420.711,217	6	506.664,557 420.689,698	30.406
6	506.664,557 420.689,698	7	506.643,047 420.668,079	30.497
7	506.643,047 420.668,079	8	506.634,924 420.659,442	11.857
8	506.634,924 420.659,442	9	506.624,542 420.647,657	15.706
9	506.624,542 420.647,657	10	506.598,965 420.617,603	39.464
10	506.598,965 420.617,603	11	506.636,706 420.587,61	48.208
11	506.636,706 420.587,61	12	506.637,161 420.588,25	0.785
12	506.637,161 420.588,25	13	506.682,843 420.652,457	78.8
13	506.682,843 420.652,457	1	506.704,273 420.685,674	39.53

** Lungimile segmentelor sunt determinate în planul de proiecție Stereo 70 și sunt rotunjite la 1 milimetru.

*** Distanța dintre puncte este formată din segmente cumulate ce sunt mai mici decât valoarea 1 milimetru.

**DATE DESPRE IMOBILUL NR. 2908**

Oficiul de Cadastru și Publicitate Imobiliară ARGES
Biroul de Cadastru și Publicitate Imobiliară Campulung

A. Partea I. Descrierea imobilului

TEREN Necunoscut

Adresa: Loc. Pietroasa, Jud. Arges

Nr. Crt	Nr cadastral Nr. topografic	Suprafața* (mp)	Observații / Referințe
A1		Din acte: 3.624 Masurata: 3.444	Sector cadastral:34 Teren imprejmuit;

B. Partea II. Proprietari și acte

Inscrieri privitoare la dreptul de proprietate și alte drepturi reale		Referințe
/		
Act Administrativ nr. 22333, din 26/09/1993 emis de CJPSDPAT ARGES;		
B1	Intabulare, drept de PROPRIETATE, dobandit prin Reconstituire, cota actuala 1/1, cota initiala 1/1 1) STĂNCULESCU RODICA	A1
Act Normativ nr. 17, din 07/03/2014 emis de Parlamentul Romaniei;		
B2	Imobil aflat sub incidenta art.3 alin.(1) din Legea 17/2014	A1

C. Partea III. SARCINI .

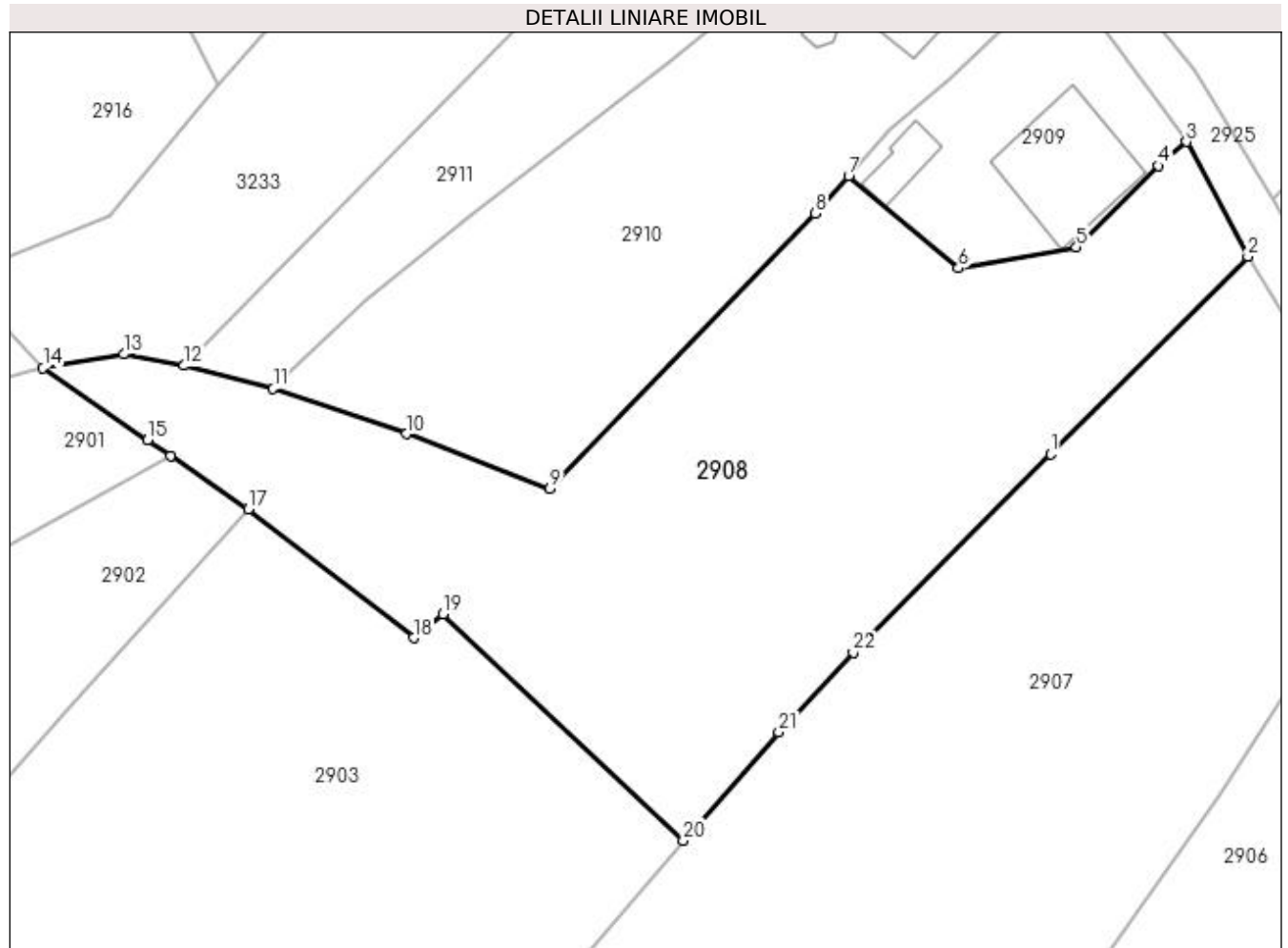
Inscrieri privind dezmembramintele dreptului de proprietate, drepturi reale de garanție și sarcini	Referințe
NU SUNT	

Anexa Nr. 1 La Partea I

Teren

Nr cadastral	Suprafața (mp)*	Observații / Referințe
	Din acte: 3.624	
	Masurata: 3.444	

* Suprafața este determinată în planul de proiecție Stereo 70.



Date referitoare la teren

Crt	Categorie folosință	Intravilan	Suprafața (mp)	Tarla	Parcelă	Nr. topo	Observații / Referințe
1	faneata	DA	637	35	626	-	În act se regăsește T2 p32
2	livada	DA	1.354	35	626	-	
3	livada	NU	771	35	626	-	
4	arabil	NU	682	35	626	-	

Lungime Segmente

1) Valorile lungimilor segmentelor sunt obținute din proiecție în plan.

Punct început	X / Y	Punct sfârșit	X / Y	Lungime segment (** (m)
1	506.664,557 420.689,698	2	506.686,039 420.711,217	30.406
3	506.679,338 420.723,684	4	506.676,317 420.721,069	3.996
5	506.667,354 420.712,202	6	506.654,5 420.709,925	13.054

Punct început	X / Y	Punct sfârșit	X / Y	Lungime segment (** (m)
2	506.686,039 420.711,217	3	506.679,338 420.723,684	14.154
4	506.676,317 420.721,069	5	506.667,354 420.712,202	12.608
6	506.654,5 420.709,925	7	506.642,55 420.719,975	15.614

Punct început	X / Y	Punct sfârșit	X / Y	Lungime segment (** (m)	Punct început	X / Y	Punct sfârșit	X / Y	Lungime segment (** (m)
7	506.642,55 420.719,975	8	506.638,925 420.715,884	5.466	8	506.638,925 420.715,884	9	506.610,005 420.685,911	41.65
9	506.610,005 420.685,911	10	506.594,362 420.691,913	16.755	10	506.594,362 420.691,913	11	506.579,853 420.696,813	15.314
11	506.579,853 420.696,813	12	506.570,171 420.699,327	10.003	12	506.570,171 420.699,327	13	506.563,575 420.700,567	6.712
13	506.563,575 420.700,567	14	506.554,786 420.699,056	8.918	14	506.554,786 420.699,056	15	506.566,167 420.691,207	13.825
15	506.566,167 420.691,207	16	506.568,688 420.689,512	3.038	16	506.568,688 420.689,512	17	506.577,135 420.683,706	10.25
17	506.577,135 420.683,706	18	506.595,167 420.669,7	22.832	18	506.595,167 420.669,7	19	506.598,368 420.672,268	4.104
19	506.598,368 420.672,268	20	506.624,542 420.647,657	35.927	20	506.624,542 420.647,657	21	506.634,924 420.659,442	15.706
21	506.634,924 420.659,442	22	506.643,047 420.668,079	11.857	22	506.643,047 420.668,079	1	506.664,557 420.689,698	30.497

** Lungimile segmentelor sunt determinate în planul de proiecție Stereo 70 și sunt rotunjite la 1 milimetru.

*** Distanța dintre puncte este formată din segmente cumulate ce sunt mai mici decât valoarea 1 milimetru.

**DATE DESPRE IMOBILUL NR. 2909**

Oficiul de Cadastru și Publicitate Imobiliară ARGES
Biroul de Cadastru și Publicitate Imobiliară Campulung

A. Partea I. Descrierea imobilului

TEREN Intravilan

Adresa: Loc. Pietroasa, Str Calea Pietroasa Iii, Nr. 12, Jud. Arges

Nr. Crt	Nr cadastral Nr. topografic	Suprafața* (mp)	Observații / Referințe
A1	80651	636	Sector cadastral:34 Teren neimprijmit;

Construcții

Crt	Nr cadastral Nr. topografic	Adresa	Observații / Referințe
A1.1	80651-C1	Loc. Pietroasa, Str Calea Pietroasa Iii, Nr. 12, Jud. Arges	Nr. niveluri:2; S. construita la sol:153 mp; S. construita desfasurata:306 mp; LOCUINTA (P+M)-5 camere+dep. Construita in 1997 din boltari si acoperita cu tigla;Fara certificat energetic
A1.2	80651-C2	Loc. Pietroasa, Str Calea Pietroasa Iii, Nr. 12, Jud. Arges	Nr. niveluri:1; S. construita la sol:34 mp; S. construita desfasurata:34 mp; Magazie construita in 1997 din boltari si placi azbociment

B. Partea II. Proprietari și acte

Inscrieri privitoare la dreptul de proprietate și alte drepturi reale	Referințe	
4130 / 29/03/2012		
Act Notarial nr. 74/2007, din 27/04/2007 emis de BNP TULUCA FILOFTEIA (act notarial nr. 983/23-02-1994 emis de NOTARIATUL DE STAT LOCAL CAMPULUNG; act administrativ nr. 4/13-04-1994 emis de PRIMARIA VALEA MARE PRAVAT; act administrativ nr. 1346/26-03-2012 emis de PRIMARIA VALEA MARE PRAVAT; act administrativ nr. 1347/26-03-2012 emis de PRIMARIA VALEA MARE PRAVAT; act administrativ nr. 1423/27-03-2012 emis de PRIMARIA VALEA MARE PRAVAT;);		
B1	Intabulare, drept de PROPRIETATE, dobandit prin Succesiune, cota actuala 2/8, cota initiala 2/8 1) STÂNCULESCU DORINA	A1
B2	Intabulare, drept de PROPRIETATE, dobandit prin Succesiune, cota actuala 3/8, cota initiala 3/8 1) STÂNCULESCU RADU	A1
B3	Intabulare, drept de PROPRIETATE, dobandit prin Succesiune, cota actuala 3/8, cota initiala 3/8 1) STÂNCULESCU CRISTINA	A1
B4	Intabulare, drept de PROPRIETATE, dobandit prin Construire, cota actuala 8/16, cota initiala 1/2 1) STÂNCULESCU DORINA	A1.1, A1.2
B5	Intabulare, drept de PROPRIETATE, dobandit prin Succesiune, cota actuala 2/16, cota initiala 2/16 1) STÂNCULESCU DORINA	A1.1, A1.2
B6	Intabulare, drept de PROPRIETATE, dobandit prin Succesiune, cota actuala 3/16, cota initiala 3/16 1) STÂNCULESCU RADU	A1.1, A1.2
B7	Intabulare, drept de PROPRIETATE, dobandit prin Succesiune, cota actuala 3/16, cota initiala 3/16 1) STÂNCULESCU CRISTINA	A1.1, A1.2
/		
Act Normativ nr. 17, din 07/03/2014 emis de Parlamentul Romaniei;		
B8	Imobil aflat sub incidenta art.3 alin.(1) din Legea 17/2014	A1

C. Partea III. SARCINI .

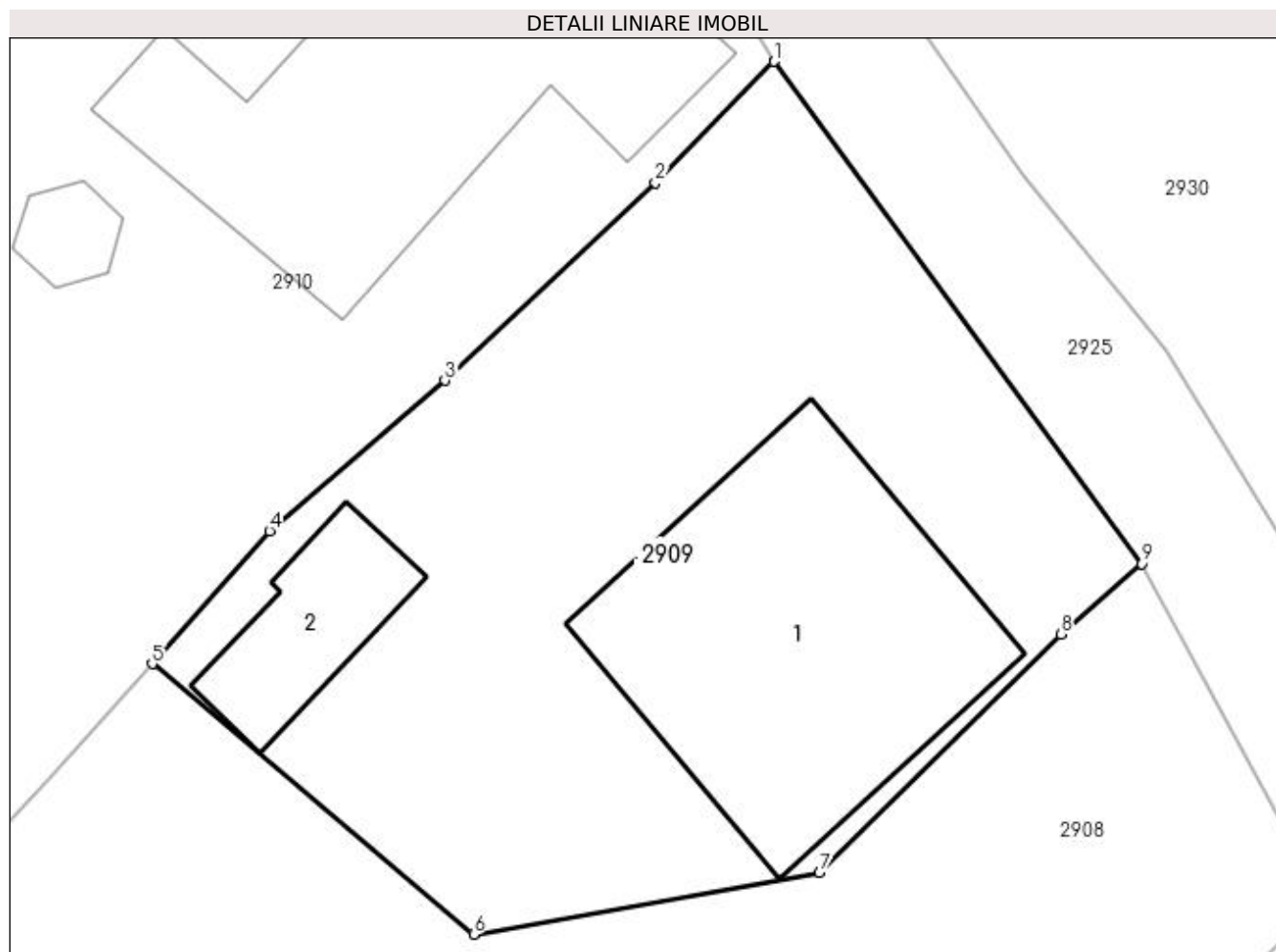
Inscrieri privind dezmembramintele dreptului de proprietate, drepturi reale de garanție și sarcini	Referințe
NU SUNT	

Anexa Nr. 1 La Partea I

Teren

Nr cadastral	Suprafața (mp)*	Observații / Referințe
80651	636	

* Suprafața este determinată în planul de proiecție Stereo 70.



Date referitoare la teren

Crt	Categorie folosință	Intravilan	Suprafața (mp)	Tarla	Parcelă	Nr. topo	Observații / Referințe
1	curți constructii	DA	636	35	626	-	

Date referitoare la construcții

Crt	Număr	Destinație construcție	Supraf. (mp)	Situație juridică	Observații / Referințe
A1.1	80651-C1	construcții de locuințe	153	Cu acte	Nr. niveluri:2; S. construita la sol:153 mp; S. construita desfasurata:306 mp; LOCUINTA (P+M)-5 camere+dep.Construita in 1997 din boltari si acoperita cu tigla;Fara certificat energetic
A1.2	80651-C2	construcții anexa	34	Cu acte	Nr. niveluri:1; S. construita la sol:34 mp; S. construita desfasurata:34 mp; Magazie construita in 1997 din boltari si placi azbociment

Lungime Segmente

1) Valorile lungimilor segmentelor sunt obținute din proiecție în plan.

Punct început	X / Y	Punct sfârșit	X / Y	Lungime segment (** (m)
1	506.665,654 420.742,343	2	506.661,257 420.737,841	6.293

Punct început	X / Y	Punct sfârșit	X / Y	Lungime segment (** (m)
2	506.661,257 420.737,841	3	506.653,419 420.730,494	10.743
3	506.653,419 420.730,494	4	506.646,913 420.724,9	8.58
4	506.646,913 420.724,9	5	506.642,55 420.719,975	6.58
5	506.642,55 420.719,975	6	506.654,5 420.709,925	15.614
6	506.654,5 420.709,925	7	506.667,354 420.712,202	13.054
7	506.667,354 420.712,202	8	506.676,317 420.721,069	12.608
8	506.676,317 420.721,069	9	506.679,338 420.723,684	3.996
9	506.679,338 420.723,684	1	506.665,654 420.742,343	23.139

** Lungimile segmentelor sunt determinate în planul de proiecție Stereo 70 și sunt rotunjite la 1 milimetru.

*** Distanța dintre puncte este formată din segmente cumulate ce sunt mai mici decât valoarea 1 milimetru.

**DATE DESPRE IMOBILUL NR. 2910**

Oficiul de Cadastru și Publicitate Imobiliară ARGES
Biroul de Cadastru și Publicitate Imobiliară Campulung

A. Partea I. Descrierea imobilului

TEREN Intravilan

Adresa: Loc. Pietroasa, Nr. 11, Jud. Arges

Nr. Crt	Nr cadastral Nr. topografic	Suprafața* (mp)	Observații / Referințe
A1		Din acte: 1.000 Masurata: 2.198	Sector cadastral:34 Teren imprejmuit;

Construcții

Crt	Nr cadastral Nr. topografic	Adresa	Observații / Referințe
A1.1		Loc. Pietroasa, Nr. 11, Jud. Arges	Nr. niveluri:2; S. construita la sol:183 mp; S. construita desfasurata:193 mp; Locuință din cărămidă, acoperită cu șită
A1.2		Loc. Pietroasa, Nr. 11, Jud. Arges	Nr. niveluri:1; S. construita la sol:11 mp; S. construita desfasurata:11 mp;

B. Partea II. Proprietari și acte

Inscrieri privitoare la dreptul de proprietate și alte drepturi reale		Referințe
/		
Act Notarial nr. 568, din 21/02/1991 emis de NOTARIATUL DE STAT LOCAL CAMPULUNG;		
B1	Intabulare, drept de PROPRIETATE bun comun , dobandit prin Conventie, cota actuala 1/1, cota initiala 1/1 1) ANCU GRIGORIȚA EUGENIA, căsătorită cu 2) ANCU ION	A1, A1.1, A1.2
Act Normativ nr. 17, din 07/03/2014 emis de Parlamentul Romaniei;		
B2	Imobil aflat sub incidenta art.3 alin.(1) din Legea 17/2014	A1

C. Partea III. SARCINI .

Inscrieri privind dezmembramintele dreptului de proprietate, drepturi reale de garanție și sarcini	Referințe
NU SUNT	

Anexa Nr. 1 La Partea I

Teren

Nr cadastral	Suprafața (mp)*	Observații / Referințe
	Din acte: 1.000 Masurata: 2.198	

* Suprafața este determinată în planul de proiecție Stereo 70.



Date referitoare la teren

Crt	Categorie folosință	Intra vilan	Suprafața (mp)	Tarla	Parcelă	Nr. topo	Observații / Referințe
1	curți constructii	DA	666	1	25	-	
2	faneata	DA	1.532	1	24	-	

Date referitoare la construcții

Crt	Număr	Destinație construcție	Supraf. (mp)	Situație juridică	Observații / Referințe
A1.1		construcții de locuințe	183	Cu acte	Nr. niveluri:2; S. construita la sol:183 mp; S. construita desfasurata:193 mp; Locuință din cărămidă, acoperită cu sită
A1.2		construcții anexa	11	Cu acte	Nr. niveluri:1; S. construita la sol:11 mp; S. construita desfasurata:11 mp;

Lungime Segmente

1) Valorile lungimilor segmentelor sunt obținute din proiecție în plan.

Punct început	X / Y	Punct sfârșit	X / Y	Lungime segment (** (m)
1	506.646,913 420.724,9	2	506.653,419 420.730,494	8.58

Punct început	X / Y	Punct sfârșit	X / Y	Lungime segment (** (m)
2	506.653,419 420.730,494	3	506.661,257 420.737,841	10.743
3	506.661,257 420.737,841	4	506.665,654 420.742,343	6.293
4	506.665,654 420.742,343	5	506.654,878 420.759,941	20.635
5	506.654,878 420.759,941	6	506.654,044 420.759,715	0.864
6	506.654,044 420.759,715	7	506.651,012 420.762,947	4.432
7	506.651,012 420.762,947	8	506.650,877 420.765,676	2.732
8	506.650,877 420.765,676	9	506.646,682 420.758,289	8.495
9	506.646,682 420.758,289	10	506.638,901 420.747,959	12.933
10	506.638,901 420.747,959	11	506.634,196 420.741,629	7.887
11	506.634,196 420.741,629	12	506.631,807 420.739,533	3.178
12	506.631,807 420.739,533	13	506.622,943 420.732,279	11.454
13	506.622,943 420.732,279	14	506.601,509 420.715,789	27.043
14	506.601,509 420.715,789	15	506.589,856 420.706,43	14.946
15	506.589,856 420.706,43	16	506.579,853 420.696,813	13.876
16	506.579,853 420.696,813	17	506.594,362 420.691,913	15.314
17	506.594,362 420.691,913	18	506.610,005 420.685,911	16.755
18	506.610,005 420.685,911	19	506.638,925 420.715,884	41.65
19	506.638,925 420.715,884	20	506.642,55 420.719,975	5.466
20	506.642,55 420.719,975	1	506.646,913 420.724,9	6.58

** Lungimile segmentelor sunt determinate în planul de proiecție Stereo 70 și sunt rotunjite la 1 milimetru.

*** Distanța dintre puncte este formată din segmente cumulate ce sunt mai mici decât valoarea 1 milimetru.

**DATE DESPRE IMOBILUL NR. 2911**

Oficiul de Cadastru și Publicitate Imobiliară ARGES
Biroul de Cadastru și Publicitate Imobiliară Campulung

A. Partea I. Descrierea imobilului

TEREN Intravilan

Adresa: Loc. Pietroasa, Jud. Arges, PUNCTUL "ACASA"

Nr. Crt	Nr cadastral Nr. topografic	Suprafața* (mp)	Observații / Referințe
A1	80536	839	Sector cadastral:34 Teren neimpregmuit;

Construcții

Crt	Nr cadastral Nr. topografic	Adresa	Observații / Referințe
A1.1		Loc. Pietroasa, Jud. Arges, PUNCTUL "ACASA"	Nr. niveluri:1; S. construita la sol:55 mp; S. construita desfasurata:55 mp;

B. Partea II. Proprietari și acte

Inscrieri privitoare la dreptul de proprietate și alte drepturi reale		Referințe
7319 / 22/05/2017		
Act Notarial nr. 793, din 19/05/2017 emis de VASILIU CEZAR MIHAI;		
B5	Intabulare, drept de PROPRIETATE-bun comun, dobandit prin Conventie, cota actuala 1/1, cota initiala 1/1 1) MOICEANU IONUT EUGEN, casatorit cu 2) MOICEANU MIHAELA-ELENA	A1
/		
Act Normativ nr. 7, din 13/03/1996 emis de PARLAMENT (art. 12 alin. 16);		
B6	Intabulare, drept de PROPRIETATE, dobandit prin Construire, cota actuala 1/1, cota initiala 1/1 1) MOICEANU IONUT EUGEN 2) MOICEANU MIHAELA-ELENA	A1.1
Act Normativ nr. 17, din 07/03/2014 emis de Parlamentul Romaniei;		
B7	Imobil aflat sub incidenta art.3 alin.(1) din Legea 17/2014	A1

C. Partea III. SARCINI .

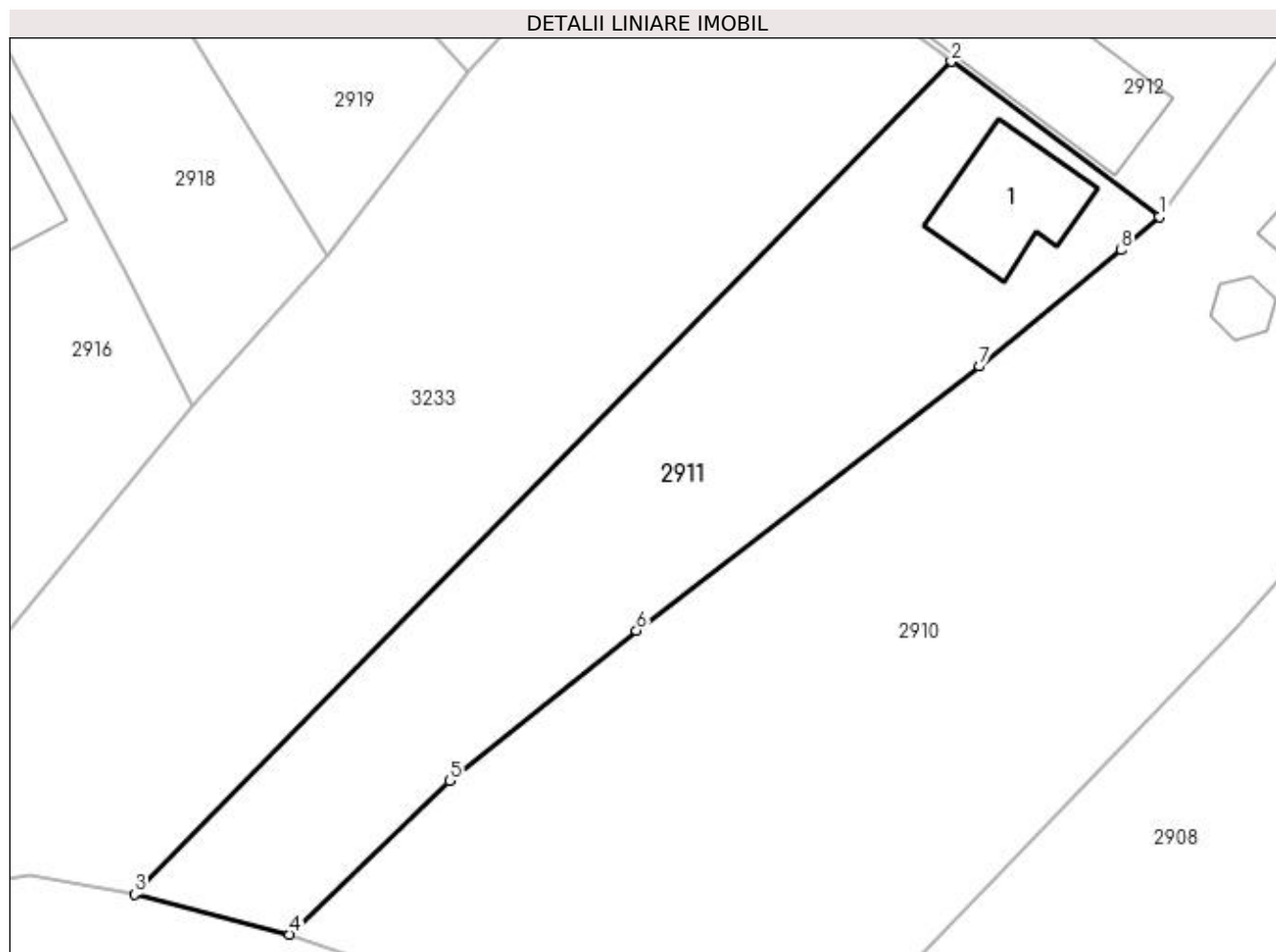
Inscrieri privind dezmembramintele dreptului de proprietate, drepturi reale de garanție și sarcini	Referințe
NU SUNT	

Anexa Nr. 1 La Partea I

Teren

Nr cadastral	Suprafața (mp)*	Observații / Referințe
80536	839	

* Suprafața este determinată în planul de proiecție Stereo 70.



Date referitoare la teren

Crt	Categorie folosință	Intra vilan	Suprafața (mp)	Tarla	Parcelă	Nr. topo	Observații / Referințe
1	faneata	DA	839	1	23	-	

Date referitoare la construcții

Crt	Număr	Destinație construcție	Supraf. (mp)	Situație juridică	Observații / Referințe
A1.1		construcții anexa	55	Cu acte	Nr. niveluri:1; S. construita la sol:55 mp; S. construita desfasurata:55 mp;

Lungime Segmente

1) Valorile lungimilor segmentelor sunt obținute din proiecție în plan.

Punct început	X / Y	Punct sfârșit	X / Y	Lungime segment (** (m)
1	506.634,196 420.741,629	2	506.621,189 420.751,317	16.218
2	506.621,189 420.751,317	3	506.570,171 420.699,327	72.841
3	506.570,171 420.699,327	4	506.579,853 420.696,813	10.003
4	506.579,853 420.696,813	5	506.589,856 420.706,43	13.876

Punct început	X / Y	Punct sfârșit	X / Y	Lungime segment (** (m)
5	506.589,856 420.706,43	6	506.601,509 420.715,789	14.946
6	506.601,509 420.715,789	7	506.622,943 420.732,279	27.043
7	506.622,943 420.732,279	8	506.631,807 420.739,533	11.454
8	506.631,807 420.739,533	1	506.634,196 420.741,629	3.178

** Lungimile segmentelor sunt determinate în planul de proiecție Stereo 70 și sunt rotunjite la 1 milimetru.

*** Distanța dintre puncte este formată din segmente cumulate ce sunt mai mici decât valoarea 1 milimetru.

**DATE DESPRE IMOBILUL NR. 2912**

Oficiul de Cadastru și Publicitate Imobiliară ARGES
Biroul de Cadastru și Publicitate Imobiliară Campulung

A. Partea I. Descrierea imobilului

TEREN Intravilan

Adresa: Loc. Pietroasa, Nr. 10, Jud. Arges, PUNCTUL "ACASA"

Nr. Crt	Nr cadastral Nr. topografic	Suprafața* (mp)	Observații / Referințe
A1	80538	500	Sector cadastral:34 Teren neimprijmit;

Construcții

Crt	Nr cadastral Nr. topografic	Adresa	Observații / Referințe
A1.1	80538-C1	Loc. Pietroasa, Nr. 10, Jud. Arges, PUNCTUL "ACASA"	Nr. niveluri:1; S. construita la sol:52 mp; S. construita desfasurata:52 mp;
A1.2	80538-C2	Loc. Pietroasa, Nr. 10, Jud. Arges, PUNCTUL "ACASA"	Nr. niveluri:1; S. construita la sol:119 mp; S. construita desfasurata:119 mp;

B. Partea II. Proprietari și acte

Inscrieri privitoare la dreptul de proprietate și alte drepturi reale	Referințe	
7317 / 22/05/2017		
Act Notarial nr. 792, din 19/05/2017 emis de VASILIU CEZAR MIHAI (act notarial nr 17 din 12.04.2017, emis de VASILIU CEZAR MIHAI; act notarial nr 1 din 17.03.2016, emis de NP COTENESCU MARIANA);		
B14	Intabulare, drept de PROPRIETATE-bun propriu, dobandit prin lesire Din Indiviziune, cota actuala 1/2, cota initiala 1/2 1) MOICEANU IONUȚ EUGEN	A1
B15	Intabulare, drept de PROPRIETATE-bun propriu, dobandit prin lesire Din Indiviziune, cota actuala 1/1, cota initiala 1/1 1) MOICEANU IONUȚ EUGEN	A1.2
B16	Intabulare, drept de PROPRIETATE-bun propriu, dobandit prin lesire Din Indiviziune, cota actuala 1/2, cota initiala 1/2 1) MOICEANU NICOLAE SILVIU	A1
B17	Intabulare, drept de PROPRIETATE-bun propriu, dobandit prin lesire Din Indiviziune, cota actuala 1/1, cota initiala 1/1 1) MOICEANU NICOLAE SILVIU	A1.1
/		
Act Normativ nr. 17, din 07/03/2014 emis de Parlamentul Romaniei;		
B18	Imobil aflat sub incidenta art.3 alin.(1) din Legea 17/2014	A1

C. Partea III. SARCINI .

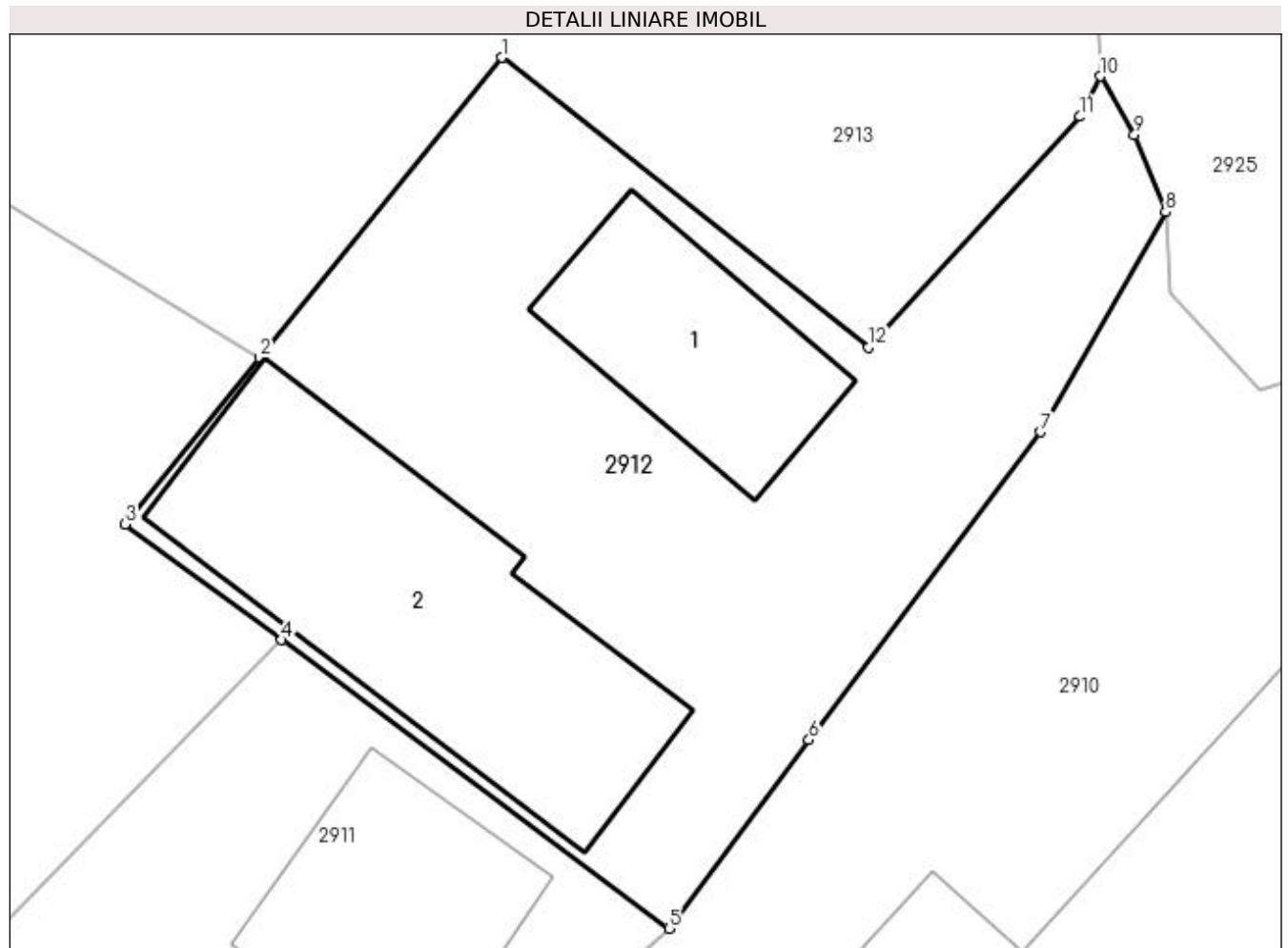
Inscrieri privind dezmembramintele dreptului de proprietate, drepturi reale de garanție și sarcini	Referințe
NU SUNT	

Anexa Nr. 1 La Partea I

Teren

Nr cadastral	Suprafața (mp)*	Observații / Referințe
80538	500	

* Suprafața este determinată în planul de proiecție Stereo 70.



Date referitoare la teren

Crt	Categorie folosință	Intra vilan	Suprafața (mp)	Tarla	Parcelă	Nr. topo	Observații / Referințe
1	curți constructii	DA	500	1	22	-	

Date referitoare la construcții

Crt	Număr	Destinație construcție	Supraf. (mp)	Situație juridică	Observații / Referințe
A1.1	80538-C1	construcții de locuințe	52	Cu acte	Nr. niveluri:1; S. construita la sol:52 mp; S. construita desfasurata:52 mp;
A1.2	80538-C2	construcții de locuințe	119	Cu acte	Nr. niveluri:1; S. construita la sol:119 mp; S. construita desfasurata:119 mp;

Lungime Segmente

1) Valorile lungimilor segmentelor sunt obținute din proiecție în plan.

Punct început	X / Y	Punct sfârșit	X / Y	Lungime segment (** (m)
1	506.628,571 420.770,857	2	506.620,446 420.760,787	12.939
2	506.620,446 420.760,787	3	506.615,939 420.755,201	7.177
3	506.615,939 420.755,201	4	506.621,189 420.751,317	6.531

Punct început	X / Y	Punct sfârșit	X / Y	Lungime segment (** (m)
4	506.621,189 420.751,317	5	506.634,196 420.741,629	16.218
5	506.634,196 420.741,629	6	506.638,901 420.747,959	7.887
6	506.638,901 420.747,959	7	506.646,682 420.758,289	12.933
7	506.646,682 420.758,289	8	506.650,877 420.765,676	8.495
8	506.650,877 420.765,676	9	506.649,831 420.768,264	2.791
9	506.649,831 420.768,264	10	506.648,684 420.770,224	2.271
10	506.648,684 420.770,224	11	506.648,013 420.768,875	1.507
11	506.648,013 420.768,875	12	506.640,903 420.761,136	10.509
12	506.640,903 420.761,136	1	506.628,571 420.770,857	15.703

** Lungimile segmentelor sunt determinate în planul de proiecție Stereo 70 și sunt rotunjite la 1 milimetru.

*** Distanța dintre puncte este formată din segmente cumulate ce sunt mai mici decât valoarea 1 milimetru.

**DATE DESPRE IMOBILUL NR. 2913**

Oficiul de Cadastru și Publicitate Imobiliară ARGES
Biroul de Cadastru și Publicitate Imobiliară Campulung

A. Partea I. Descrierea imobilului

TEREN Intravilan

Adresa: Loc. Pietroasa, Jud. Arges, PUNCTUL "ACASA"

Nr. Crt	Nr cadastral Nr. topografic	Suprafața* (mp)	Observații / Referințe
A1	80566	839	Sector cadastral:34 Teren neimprejmuit;

B. Partea II. Proprietari și acte

Inscrieri privitoare la dreptul de proprietate și alte drepturi reale	Referințe
7852 / 01/06/2016	
Act Notarial nr. 467, din 24/05/2016 emis de COTENESCU MARIANA;	
B4	Intabulare, drept de PROPRIETATE, dobandit prin lesire Din Indiviziune, cota actuala 1/1, cota initiala 1/1 1) MOICEANU IONUȚ-EUGEN
/	
Act Normativ nr. 17, din 07/03/2014 emis de Parlamentul Romaniei;	
B5	Imobil aflat sub incidenta art.3 alin.(1) din Legea 17/2014

C. Partea III. SARCINI .

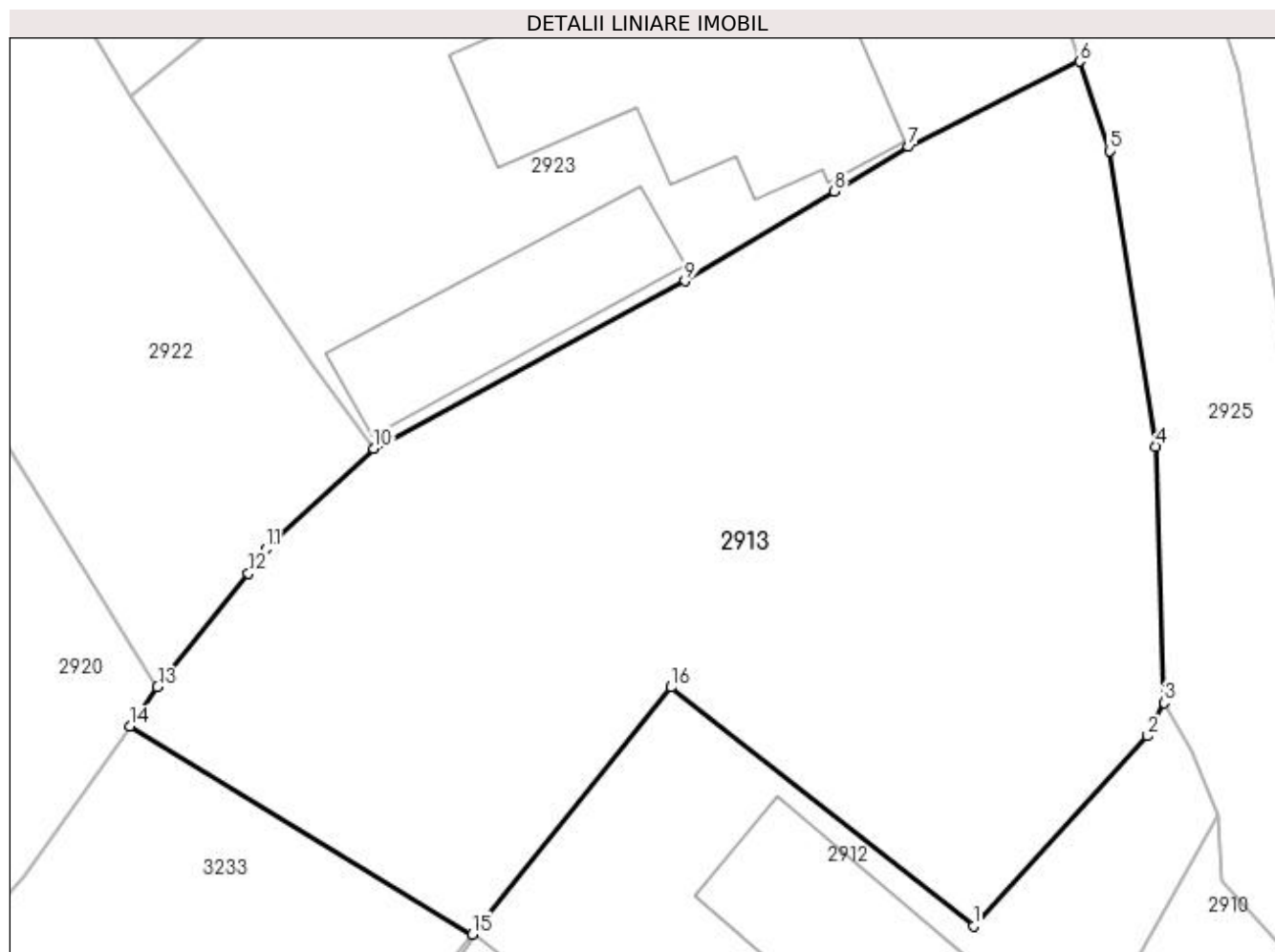
Inscrieri privind dezmembramintele dreptului de proprietate, drepturi reale de garanție și sarcini	Referințe
NU SUNT	

Anexa Nr. 1 La Partea I

Teren

Nr cadastral	Suprafața (mp)*	Observații / Referințe
80566	839	

* Suprafața este determinată în planul de proiecție Stereo 70.



Date referitoare la teren

Crt	Categorie folosință	Intra vilan	Suprafața (mp)	Tarla	Parcelă	Nr. topo	Observații / Referințe
1	faneata	DA	839	1	20, 21	-	

Lungime Segmente

1) Valorile lungimilor segmentelor sunt obținute din proiecție în plan.

Punct început	X / Y	Punct sfârșit	X / Y	Lungime segment (** (m)
1	506.640,903 420.761,136	2	506.648,013 420.768,875	10.509
2	506.648,013 420.768,875	3	506.648,684 420.770,224	1.507
3	506.648,684 420.770,224	4	506.648,355 420.780,682	10.463
4	506.648,355 420.780,682	5	506.646,461 420.792,725	12.191
5	506.646,461 420.792,725	6	506.645,226 420.796,372	3.85

Punct început	X / Y	Punct sfârșit	X / Y	Lungime segment (** (m)
6	506.645,226 420.796,372	7	506.638,257 420.792,887	7.792
7	506.638,257 420.792,887	8	506.635,233 420.791,073	3.526
8	506.635,233 420.791,073	9	506.629,141 420.787,419	7.104
9	506.629,141 420.787,419	10	506.616,458 420.780,582	14.408
10	506.616,458 420.780,582	11	506.612,045 420.776,494	6.016
11	506.612,045 420.776,494	12	506.611,328 420.775,5	1.226
12	506.611,328 420.775,5	13	506.607,624 420.770,87	5.929
13	506.607,624 420.770,87	14	506.606,5 420.769,282	1.946
14	506.606,5 420.769,282	15	506.620,446 420.760,787	16.33
15	506.620,446 420.760,787	16	506.628,571 420.770,857	12.939
16	506.628,571 420.770,857	1	506.640,903 420.761,136	15.703

** Lungimile segmentelor sunt determinate în planul de proiecție Stereo 70 și sunt rotunjite la 1 milimetru.

*** Distanța dintre puncte este formată din segmente cumulate ce sunt mai mici decât valoarea 1 milimetru.

**DATE DESPRE IMOBILUL NR. 2914**

Oficiul de Cadastru și Publicitate Imobiliară ARGES
Biroul de Cadastru și Publicitate Imobiliară Campulung

A. Partea I. Descrierea imobilului

TEREN Intravilan

Adresa: Loc. Pietroasa, Nr. 2, Jud. Arges

Nr. Crt	Nr cadastral Nr. topografic	Suprafața* (mp)	Observații / Referințe
A1		952	Sector cadastral:34 Teren imprejmuit;

Construcții

Crt	Nr cadastral Nr. topografic	Adresa	Observații / Referințe
A1.1		Loc. Pietroasa, Nr. 2, Jud. Arges	Nr. niveluri:1; S. construita la sol:84 mp; S. construita desfasurata:84 mp;

B. Partea II. Proprietari și acte

Inscrieri privitoare la dreptul de proprietate și alte drepturi reale		Referințe
/		
Act Normativ nr. 7, din 13/03/1996 emis de PARLAMENT (art. 13 alin. 15);		
B1	Inscrierea provizorie, drept de PROPRIETATE, dobandit prin Lege, cota actuala 1/1, cota initiala 1/1 1) COMUNA VALEA MARE PRAVĂȚ , CIF:5010196	A1
Act Normativ nr. 7, din 13/03/1996 emis de PARLAMENT (art. 12 alin. 16);		
B3	Intabulare, drept de PROPRIETATE, dobandit prin Construire, cota actuala 1/1, cota initiala 1/1 1) BULUGEA VIOREL , lipsă CNP	A1.1
Act Normativ nr. 17, din 07/03/2014 emis de Parlamentul Romaniei;		
B4	Imobil aflat sub incidenta art.3 alin.(1) din Legea 17/2014	A1

C. Partea III. SARCINI .

Inscrieri privind dezmembramintele dreptului de proprietate, drepturi reale de garanție și sarcini	Referințe
NU SUNT	

Anexa Nr. 1 La Partea I

Teren

Nr cadastral	Suprafața (mp)*	Observații / Referințe
	952	

* Suprafața este determinată în planul de proiecție Stereo 70.



Date referitoare la teren

Crt	Categorie folosință	Intra vilan	Suprafața (mp)	Tarla	Parcelă	Nr. topo	Observații / Referințe
1	curți constructii	DA	327	1	5	-	
2	faneata	DA	625	1	1	-	

Date referitoare la construcții

Crt	Număr	Destinație construcție	Supraf. (mp)	Situație juridică	Observații / Referințe
A1.1		construcții de locuințe	84	Cu acte	Nr. niveluri:1; S. construita la sol:84 mp; S. construita desfasurata:84 mp;

Lungime Segmente

1) Valorile lungimilor segmentelor sunt obținute din proiecție în plan.

Punct început	X / Y	Punct sfârșit	X / Y	Lungime segment (** (m)	Punct început	X / Y	Punct sfârșit	X / Y	Lungime segment (** (m)
1	506.516,797 420.763,961	2	506.516,14 420.769,484	5.562	2	506.516,14 420.769,484	3	506.515,151 420.777,796	8.371
3	506.515,151 420.777,796	4	506.514,734 420.782,039	4.263	4	506.514,734 420.782,039	5	506.515,059 420.782,099	0.33
5	506.515,059 420.782,099	6	506.513,197 420.790,759	8.858	6	506.513,197 420.790,759	7	506.511,46 420.800,215	9.614

Punct început	X / Y	Punct sfârșit	X / Y	Lungime segment (** (m)	Punct început	X / Y	Punct sfârșit	X / Y	Lungime segment (** (m)
7	506.511,46 420.800,215	8	506.509,991 420.799,667	1.568	8	506.509,991 420.799,667	9	506.510,179 420.797,379	2.296
9	506.510,179 420.797,379	10	506.509,157 420.795,981	1.732	10	506.509,157 420.795,981	11	506.506,681 420.791,947	4.733
11	506.506,681 420.791,947	12	506.505,012 420.789,205	3.21	12	506.505,012 420.789,205	13	506.504,738 420.784,965	4.249
13	506.504,738 420.784,965	14	506.505,122 420.777,496	7.479	14	506.505,122 420.777,496	15	506.504,899 420.770,347	7.152
15	506.504,899 420.770,347	16	506.504,569 420.762,167	8.187	16	506.504,569 420.762,167	17	506.506,34 420.742,75	19.498
17	506.506,34 420.742,75	18	506.507,024 420.728,958	13.809	18	506.507,024 420.728,958	19	506.506,941 420.718,472	10.486
19	506.506,941 420.718,472	20	506.506,479 420.711,85	6.638	20	506.506,479 420.711,85	21	506.520,799 420.710,356	14.398
21	506.520,799 420.710,356	22	506.518,309 420.732,923	22.704	22	506.518,309 420.732,923	1	506.516,797 420.763,961	31.075

** Lungimile segmentelor sunt determinate în planul de proiecție Stereo 70 și sunt rotunjite la 1 milimetru.

*** Distanța dintre puncte este formată din segmente cumulate ce sunt mai mici decât valoarea 1 milimetru.

**DATE DESPRE IMOBILUL NR. 2915**

Oficiul de Cadastru și Publicitate Imobiliară ARGES
Biroul de Cadastru și Publicitate Imobiliară Campulung

A. Partea I. Descrierea imobilului

TEREN Intravilan

Adresa: Loc. Pietroasa, Nr. 3, Jud. Arges

Nr. Crt	Nr cadastral Nr. topografic	Suprafața* (mp)	Observații / Referințe
A1	80978	Din acte: 1.365 Masurata: 1.389	Sector cadastral:34 Teren imprejmuit;

Construcții

Crt	Nr cadastral Nr. topografic	Adresa	Observații / Referințe
A1.1	80978-C1	Loc. Pietroasa, Nr. 3, Jud. Arges	Nr. niveluri:1; S. construita la sol:103 mp; S. construita desfasurata:103 mp; CASA CONSTRUITA IN ANUL 1960.

B. Partea II. Proprietari și acte

Inscrieri privitoare la dreptul de proprietate și alte drepturi reale		Referințe
1169 / 31/01/2014		
Act Notarial nr. 284, din 30/01/2014 emis de CAZACU SORIN BENONE;		
B3	Intabulare, drept de PROPRIETATE, dobandit prin Conventie, cota actuala 1/1, cota initiala 1/1 1) BULUGEA LIVIU, necasatorit	A1, A1.1
/		
Act Normativ nr. 17, din 07/03/2014 emis de Parlamentul Romaniei;		
B4	Imobil aflat sub incidenta art.3 alin.(1) din Legea 17/2014	A1

C. Partea III. SARCINI .

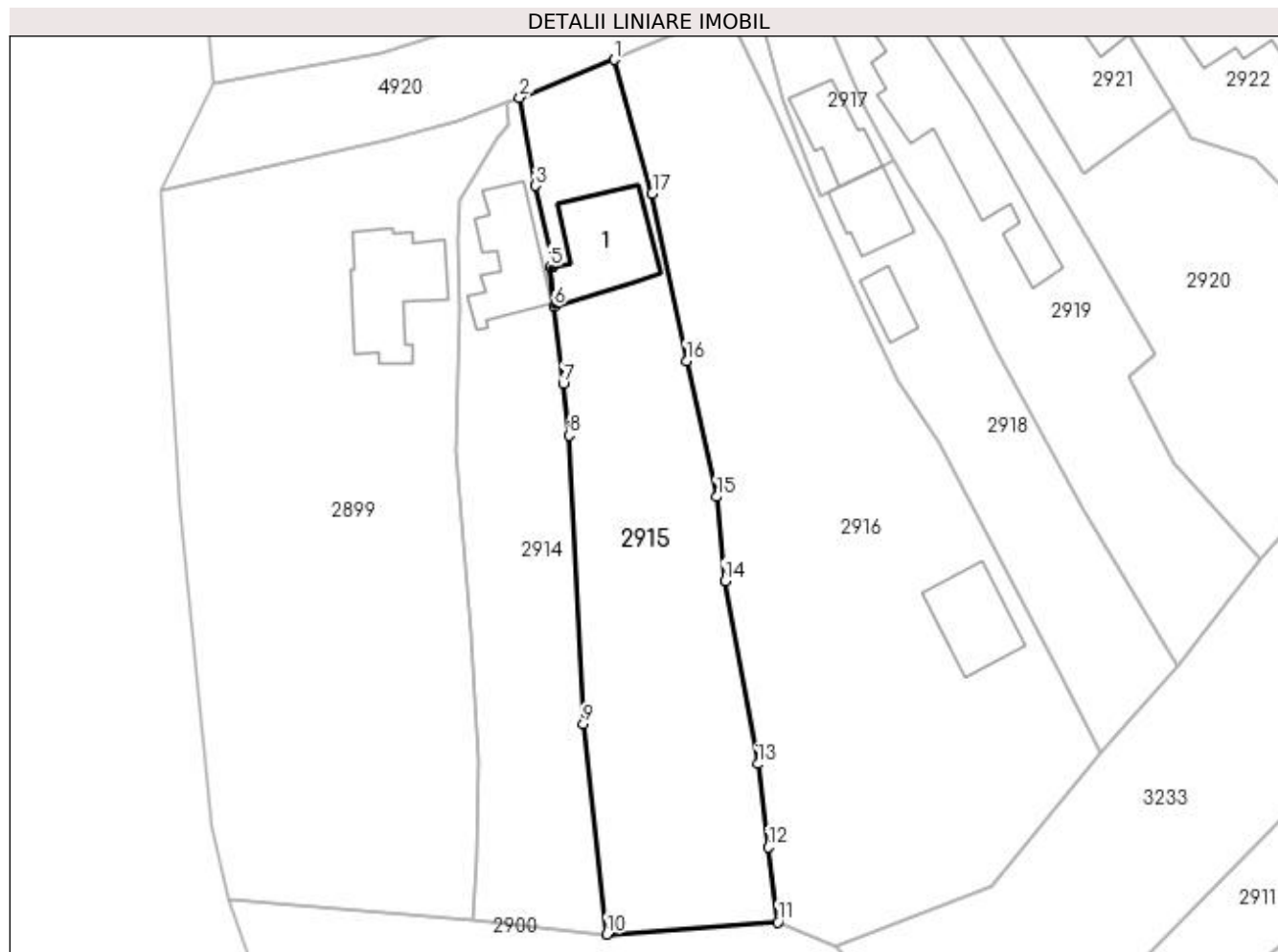
Inscrieri privind dezmembramintele dreptului de proprietate, drepturi reale de garanție și sarcini	Referințe
NU SUNT	

Anexa Nr. 1 La Partea I

Teren

Nr cadastral	Suprafața (mp)*	Observații / Referințe
80978	Din acte: 1.365 Masurata: 1.389	

* Suprafața este determinată în planul de proiecție Stereo 70.



Date referitoare la teren

Crt	Categorie folosință	Intra vilan	Suprafața (mp)	Tarla	Parcelă	Nr. topo	Observații / Referințe
1	curți constructii	DA	392	1	5	-	
2	faneata	DA	997	1	1	-	

Date referitoare la construcții

Crt	Număr	Destinație construcție	Supraf. (mp)	Situație juridică	Observații / Referințe
A1.1	80978-C1	construcții de locuințe	103	Cu acte	Nr. niveluri:1; S. construita la sol:103 mp; S. construita desfasurata:103 mp; CASA CONSTRUITA IN ANUL 1960.

Lungime Segmente

1) Valorile lungimilor segmentelor sunt obținute din proiecție în plan.

Punct început	X / Y	Punct sfârșit	X / Y	Lungime segment (** (m)
1	506.521,642 420.804,285	2	506.511,46 420.800,215	10.965
2	506.511,46 420.800,215	3	506.513,197 420.790,759	9.614

Punct început	X / Y	Punct sfârșit	X / Y	Lungime segment (** (m)
3	506.513,197 420.790,759	4	506.515,059 420.782,099	8.858
4	506.515,059 420.782,099	5	506.514,734 420.782,039	0.33
5	506.514,734 420.782,039	6	506.515,151 420.777,796	4.263
6	506.515,151 420.777,796	7	506.516,14 420.769,484	8.371
7	506.516,14 420.769,484	8	506.516,797 420.763,961	5.562
8	506.516,797 420.763,961	9	506.518,309 420.732,923	31.075
9	506.518,309 420.732,923	10	506.520,799 420.710,356	22.704
10	506.520,799 420.710,356	11	506.539,177 420.711,678	18.425
11	506.539,177 420.711,678	12	506.538,185 420.719,714	8.097
12	506.538,185 420.719,714	13	506.537,03 420.728,654	9.014
13	506.537,03 420.728,654	14	506.533,495 420.748,314	19.975
14	506.533,495 420.748,314	15	506.532,636 420.757,343	9.07
15	506.532,636 420.757,343	16	506.529,371 420.771,94	14.958
16	506.529,371 420.771,94	17	506.525,699 420.789,927	18.358
17	506.525,699 420.789,927	1	506.521,642 420.804,285	14.92

** Lungimile segmentelor sunt determinate în planul de proiecție Stereo 70 și sunt rotunjite la 1 milimetru.

*** Distanța dintre puncte este formată din segmente cumulate ce sunt mai mici decât valoarea 1 milimetru.

**DATE DESPRE IMOBILUL NR. 2916**

Oficiul de Cadastru și Publicitate Imobiliară ARGES
Biroul de Cadastru și Publicitate Imobiliară Campulung

A. Partea I. Descrierea imobilului

TEREN Intravilan

Nr. CF vechi:610
Nr. cadastral vechi:856

Adresa: Loc. Pietroasa, Jud. Arges, pct Calea Pietroasa

Nr. Crt	Nr cadastral Nr. topografic	Suprafața* (mp)	Observații / Referințe
A1	81394	Din acte: 2.307 Masurata: 2.375	Sector cadastral:34 Teren imprejmuit;

Construcții

Crt	Nr cadastral Nr. topografic	Adresa	Observații / Referințe
A1.1		Loc. Pietroasa, Jud. Arges, pct Calea Pietroasa	Nr. niveluri:2; S. construita la sol:74 mp; S. construita desfasurata:148 mp;

B. Partea II. Proprietari și acte

Inscrieri privitoare la dreptul de proprietate și alte drepturi reale		Referințe
5313 / 14/04/2017		
Act Notarial nr. 750, din 13/04/2017 emis de Ionescu Cornelia;		
B4	Intabulare, drept de PROPRIETATE-bun comun, dobandit prin Conventie, cota actuala 1/1, cota initiala 1/1 1) CRAIOVEANU IONELA-CAMELIA, casatorita cu 2) CRAIOVEANU CORNELIU	A1
/		
Act Normativ nr. 7, din 13/03/1996 emis de PARLAMENT (art. 12 alin. 16);		
B5	Intabulare, drept de PROPRIETATE, dobandit prin Construire, cota actuala 1/1, cota initiala 1/1 1) CRAIOVEANU IONELA-CAMELIA 2) CRAIOVEANU CORNELIU	A1.1
Act Normativ nr. 17, din 07/03/2014 emis de Parlamentul Romaniei;		
B6	Imobil aflat sub incidenta art.3 alin.(1) din Legea 17/2014	A1

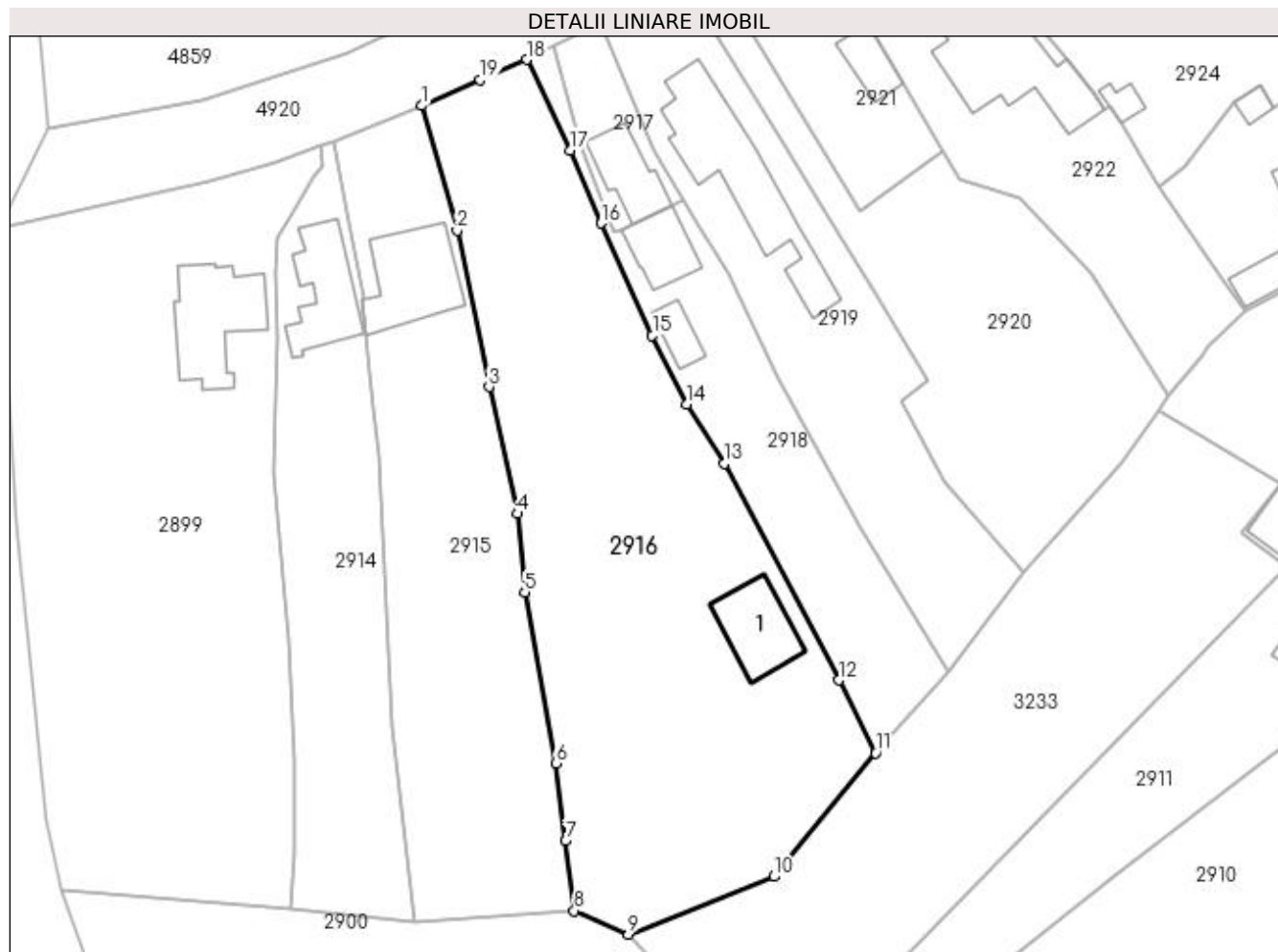
C. Partea III. SARCINI .

Inscrieri privind dezmembramintele dreptului de proprietate, drepturi reale de garanție și sarcini	Referințe
NU SUNT	

Anexa Nr. 1 La Partea I**Teren**

Nr cadastral	Suprafața (mp)*	Observații / Referințe
81394	Din acte: 2.307 Masurata: 2.375	

* Suprafața este determinată în planul de proiecție Stereo 70.

**Date referitoare la teren**

Crt	Categorie folosință	Intra vilan	Suprafața (mp)	Tarla	Parcelă	Nr. topo	Observații / Referințe
1	curți constructii	DA	575	1	6	-	
2	faneata	DA	1.800	1	6	-	

Date referitoare la construcții

Crt	Număr	Destinație construcție	Supraf. (mp)	Situație juridică	Observații / Referințe
A1.1		construcții de locuințe	74	Cu acte	Nr. niveluri:2; S. construita la sol:74 mp; S. construita desfasurata:148 mp;

Lungime Segmente

1) Valorile lungimilor segmentelor sunt obținute din proiecție în plan.

Punct început	X / Y	Punct sfârșit	X / Y	Lungime segment (** (m)
1	506.521,642 420.804,285	2	506.525,699 420.789,927	14.92
2	506.525,699 420.789,927	3	506.529,371 420.771,94	18.358
3	506.529,371 420.771,94	4	506.532,636 420.757,343	14.958

Punct început	X / Y	Punct sfârșit	X / Y	Lungime segment (** (m)
4	506.532,636 420.757,343	5	506.533,495 420.748,314	9.07
5	506.533,495 420.748,314	6	506.537,03 420.728,654	19.975
6	506.537,03 420.728,654	7	506.538,185 420.719,714	9.014
7	506.538,185 420.719,714	8	506.539,177 420.711,678	8.097
8	506.539,177 420.711,678	9	506.545,408 420.708,964	6.796
9	506.545,408 420.708,964	10	506.562,131 420.715,613	17.996
10	506.562,131 420.715,613	11	506.573,825 420.729,837	18.414
11	506.573,825 420.729,837	12	506.569,611 420.738,196	9.361
12	506.569,611 420.738,196	13	506.556,431 420.763,123	28.197
13	506.556,431 420.763,123	14	506.552,085 420.769,92	8.068
14	506.552,085 420.769,92	15	506.548,15 420.777,859	8.861
15	506.548,15 420.777,859	16	506.542,299 420.790,758	14.164
16	506.542,299 420.790,758	17	506.538,687 420.799,149	9.135
17	506.538,687 420.799,149	18	506.533,71 420.809,58	11.558
18	506.533,71 420.809,58	19	506.528,35 420.807,265	5.839
19	506.528,35 420.807,265	1	506.521,642 420.804,285	7.34

** Lungimile segmentelor sunt determinate în planul de proiecție Stereo 70 și sunt rotunjite la 1 milimetru.

*** Distanța dintre puncte este formată din segmente cumulate ce sunt mai mici decât valoarea 1 milimetru.

**DATE DESPRE IMOBILUL NR. 2917**

Oficiul de Cadastru și Publicitate Imobiliară ARGES
Biroul de Cadastru și Publicitate Imobiliară Campulung

A. Partea I. Descrierea imobilului

TEREN Intravilan

Adresa: Loc. Pietroasa, Str Calea Pietroasa, Nr. 4, Jud. Arges

Nr. Crt	Nr cadastral Nr. topografic	Suprafața* (mp)	Observații / Referințe
A1	81727	168	Sector cadastral:34 Teren neimpregmuit;

Construcții

Crt	Nr cadastral Nr. topografic	Adresa	Observații / Referințe
A1.1	81727-C1	Loc. Pietroasa, Str Calea Pietroasa, Nr. 4, Jud. Arges	Nr. niveluri:2; S. construita la sol:55 mp; S. construita desfasurata:110 mp; Locuinta(P+M)/2009; din caramida arsa

B. Partea II. Proprietari și acte

Inscrieri privitoare la dreptul de proprietate și alte drepturi reale	Referințe
14431 / 22/08/2019	
Act Notarial nr. 2174, din 19/08/2019 emis de Simion Aurelia Maria;	
B1	A1
Se infiinteaza cartea funciara 81727 a imobilului cu numarul cadastral 81727/Valea Mare Pravăţ, rezultat din dezmembrarea imobilului cu numarul cadastral 80081 inscris in cartea funciara 80081;	
14432 / 22/08/2019	
Act Notarial nr. 2175, din 19/08/2019 emis de Simion Aurelia Maria;	
B6	A1, A1.1
Intabulare, drept de PROPRIETATE- bun propriu, dobandit prin Conventie, cota actuala 1/1, cota initiala 1/1 1) STURZEANU SIMONA ELENA, necasatorita	
/	
Act Normativ nr. 17, din 07/03/2014 emis de Parlamentul Romaniei;	
B7	A1
Imobil aflat sub incidenta art.3 alin.(1) din Legea 17/2014	

C. Partea III. SARCINI .

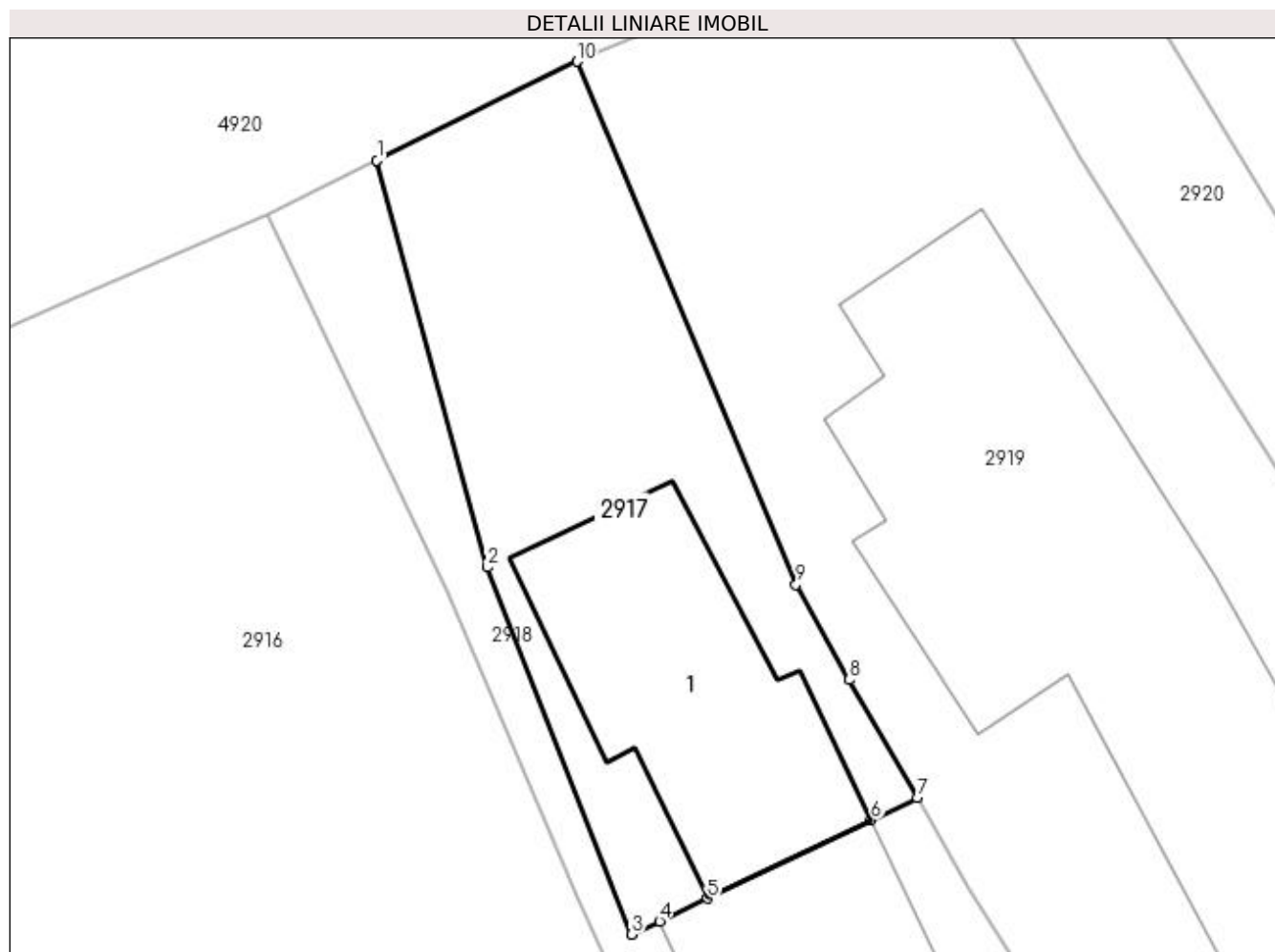
Inscrieri privind dezmembramintele dreptului de proprietate, drepturi reale de garanție și sarcini	Referințe
NU SUNT	

Anexa Nr. 1 La Partea I

Teren

Nr cadastral	Suprafața (mp)*	Observații / Referințe
81727	168	

* Suprafața este determinată în planul de proiecție Stereo 70.



Date referitoare la teren

Crt	Categorie folosință	Intravilan	Suprafața (mp)	Tarla	Parcelă	Nr. topo	Observații / Referințe
1	curți constructii	DA	168	1	7	-	

Date referitoare la construcții

Crt	Număr	Destinație construcție	Supraf. (mp)	Situație juridică	Observații / Referințe
A1.1	81727-C1	construcții de locuințe	55	Cu acte	Nr. niveluri:2; S. construita la sol:55 mp; S. construita desfasurata:110 mp; Locuinta(P+M)/2009; din caramida arsa

Lungime Segmente

1) Valorile lungimilor segmentelor sunt obținute din proiecție în plan.

Punct început	X / Y	Punct sfârșit	X / Y	Lungime segment (** (m)
1	506.536,76 420.811,08	2	506.539,821 420.799,83	11.659
2	506.539,821 420.799,83	3	506.543,81 420.789,67	10.915
3	506.543,81 420.789,67	4	506.544,577 420.790,034	0.849

Punct început	X / Y	Punct sfârșit	X / Y	Lungime segment (** (m)
4	506.544,577 420.790,034	5	506.545,904 420.790,668	1.471
5	506.545,904 420.790,668	6	506.550,433 420.792,83	5.019
6	506.550,433 420.792,83	7	506.551,71 420.793,44	1.415
7	506.551,71 420.793,44	8	506.549,83 420.796,71	3.772
8	506.549,83 420.796,71	9	506.548,36 420.799,35	3.022
9	506.548,36 420.799,35	10	506.542,297 420.813,816	15.685
10	506.542,297 420.813,816	1	506.536,76 420.811,08	6.176

** Lungimile segmentelor sunt determinate în planul de proiecție Stereo 70 și sunt rotunjite la 1 milimetru.

*** Distanța dintre puncte este formată din segmente cumulate ce sunt mai mici decât valoarea 1 milimetru.

**DATE DESPRE IMOBILUL NR. 2918**

Oficiul de Cadastru și Publicitate Imobiliară ARGES
Biroul de Cadastru și Publicitate Imobiliară Campulung

A. Partea I. Descrierea imobilului

TEREN Intravilan

Adresa: Loc. Pietroasa, Nr. 4A, Jud. Arges

Nr. Crt	Nr cadastral Nr. topografic	Suprafața* (mp)	Observații / Referințe
A1	81728	727	Sector cadastral:34 Teren neimprijmit;

Construcții

Crt	Nr cadastral Nr. topografic	Adresa	Observații / Referințe
A1.1	81728-C1	Loc. Pietroasa, Nr. 4A, Jud. Arges	Nr. niveluri:1; S. construita la sol:50 mp; S. construita desfasurata:50 mp; locuinta; din caramida arsa; din 1969
A1.2	81728-C2	Loc. Pietroasa, Nr. 4A, Jud. Arges	Nr. niveluri:1; S. construita la sol:25 mp; S. construita desfasurata:25 mp; anexa; din 1975; din caramida arsa

B. Partea II. Proprietari și acte

Inscrieri privitoare la dreptul de proprietate și alte drepturi reale		Referințe
14431 / 22/08/2019		
Act Notarial nr. 2174, din 19/08/2019 emis de Simion Aurelia Maria;		
B1	Se infiinteaza cartea funciara 81728 a imobilului cu numarul cadastral 81728/Valea Mare Pravăț, rezultat din dezmembrarea imobilului cu numarul cadastral 80081 inscris in cartea funciara 80081;	A1
Act Administrativ nr. 139600, din 01/06/2009 emis de COMISIA JUDETEANA ARGES (act administrativ nr. 2588/15-06-2009 emis de PRIMARIA VALEA MARE PRAVAT; act administrativ nr. 2587/15-06-2009 emis de PRIMARIA VALEA MARE PRAVAT;);		
B2	Intabulare, drept de PROPRIETATE, dobandit prin Lege, cota actuala 1/1, cota initiala 1/1 1) GHIRCUS NICOLETA <i>OBSERVATII: pozitie transcrisa din CF 80081/Valea Mare Pravăț, inscrisa prin incheierea nr. 5847 din 02/07/2009;</i>	A1
B3	Intabulare, drept de PROPRIETATE, dobandit prin Construire, cota actuala 1/1, cota initiala 1/1 1) GHIRCUS NICOLETA <i>OBSERVATII: pozitie transcrisa din CF 80081/Valea Mare Pravăț, inscrisa prin incheierea nr. 5847 din 02/07/2009;</i>	A1.1, A1.2
/		
Act Normativ nr. 17, din 07/03/2014 emis de Parlamentul Romaniei;		
B4	Imobil aflat sub incidenta art.3 alin.(1) din Legea 17/2014	A1

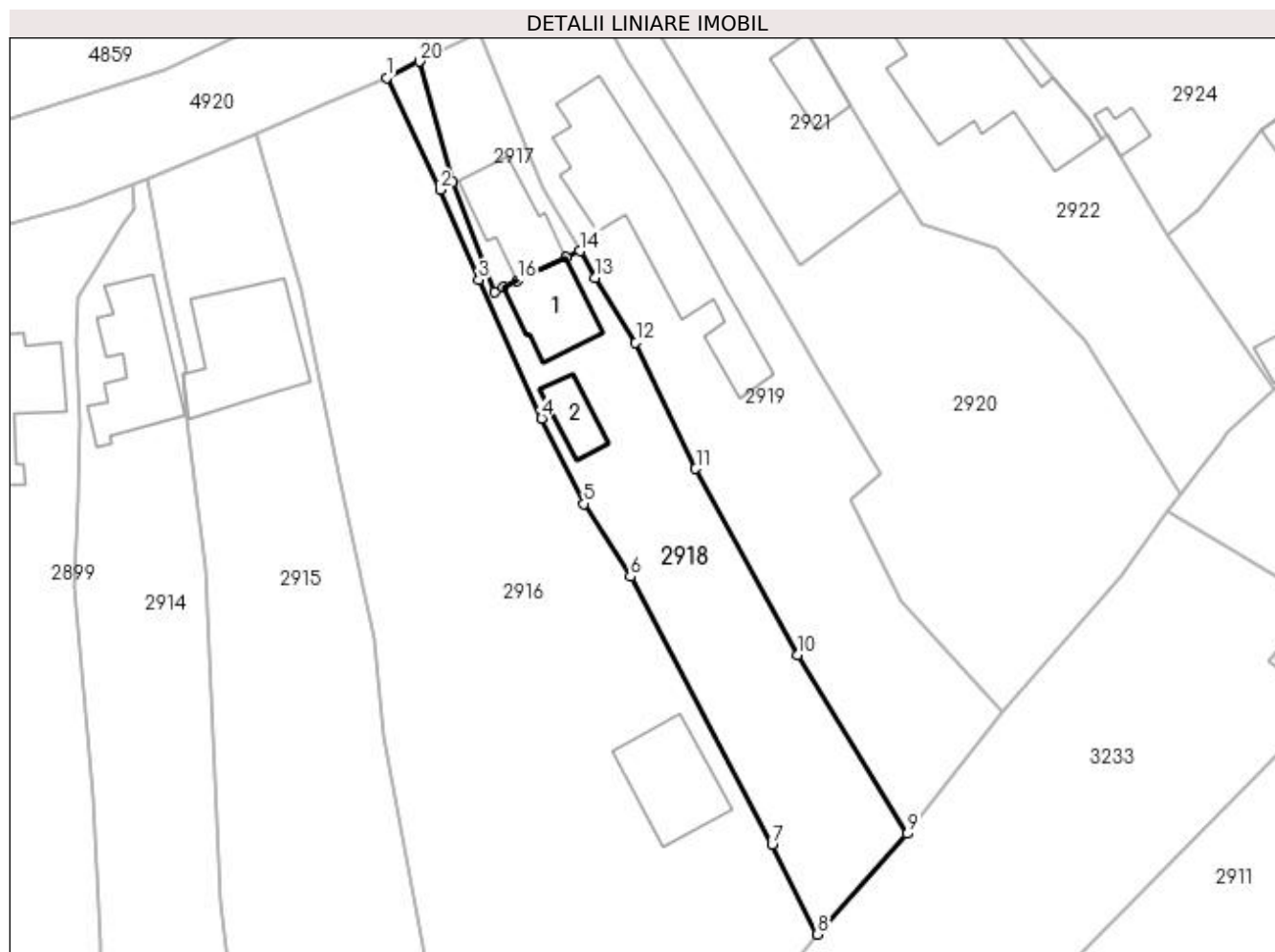
C. Partea III. SARCINI .

Inscrieri privind dezmembramintele dreptului de proprietate, drepturi reale de garanție și sarcini	Referințe
NU SUNT	

Anexa Nr. 1 La Partea I**Teren**

Nr cadastral	Suprafața (mp)*	Observații / Referințe
81728	727	

* Suprafața este determinată în planul de proiecție Stereo 70.

**Date referitoare la teren**

Crt	Categorie folosință	Intravilan	Suprafața (mp)	Tarla	Parcelă	Nr. topo	Observații / Referințe
1	curți constructii	DA	236	1	7	-	
2	faneata	DA	491	1	8	-	

Date referitoare la construcții

Crt	Număr	Destinație construcție	Supraf. (mp)	Situație juridică	Observații / Referințe
A1.1	81728-C1	construcții de locuințe	50	Cu acte	Nr. niveluri:1; S. construita la sol:50 mp; S. construita desfasurata:50 mp; locuinta; din caramida arsa; din 1969
A1.2	81728-C2	construcții anexa	25	Cu acte	Nr. niveluri:1; S. construita la sol:25 mp; S. construita desfasurata:25 mp; anexa; din 1975; din caramida arsa

Lungime Segmente

1) Valorile lungimilor segmentelor sunt obținute din proiecție în plan.

Punct început	X / Y	Punct sfârșit	X / Y	Lungime segment (** (m)
1	506.533,71 420.809,58	2	506.538,687 420.799,149	11.558

Punct început	X / Y	Punct sfârșit	X / Y	Lungime segment (** (m)
2	506.538,687 420.799,149	3	506.542,299 420.790,758	9.135
3	506.542,299 420.790,758	4	506.548,15 420.777,859	14.164
4	506.548,15 420.777,859	5	506.552,085 420.769,92	8.861
5	506.552,085 420.769,92	6	506.556,431 420.763,123	8.068
6	506.556,431 420.763,123	7	506.569,611 420.738,196	28.197
7	506.569,611 420.738,196	8	506.573,825 420.729,837	9.361
8	506.573,825 420.729,837	9	506.582,23 420.739,203	12.584
9	506.582,23 420.739,203	10	506.571,97 420.755,82	19.529
10	506.571,97 420.755,82	11	506.562,49 420.773,18	19.78
11	506.562,49 420.773,18	12	506.556,91 420.784,92	12.999
12	506.556,91 420.784,92	13	506.553,145 420.790,953	7.111
13	506.553,145 420.790,953	14	506.551,71 420.793,44	2.871
14	506.551,71 420.793,44	15	506.550,433 420.792,83	1.415
15	506.550,433 420.792,83	16	506.545,904 420.790,668	5.019
16	506.545,904 420.790,668	17	506.544,577 420.790,034	1.471
17	506.544,577 420.790,034	18	506.543,81 420.789,67	0.849
18	506.543,81 420.789,67	19	506.539,821 420.799,83	10.915
19	506.539,821 420.799,83	20	506.536,76 420.811,08	11.659
20	506.536,76 420.811,08	1	506.533,71 420.809,58	3.399

** Lungimile segmentelor sunt determinate în planul de proiecție Stereo 70 și sunt rotunjite la 1 milimetru.

*** Distanța dintre puncte este formată din segmente cumulate ce sunt mai mici decât valoarea 1 milimetru.

**DATE DESPRE IMOBILUL NR. 2919**

Oficiul de Cadastru și Publicitate Imobiliară ARGES
Biroul de Cadastru și Publicitate Imobiliară Campulung

A. Partea I. Descrierea imobilului

TEREN Intravilan

Adresa: Loc. Pietroasa, Nr. 5B, Jud. Arges

Nr. Crt	Nr cadastral Nr. topografic	Suprafața* (mp)	Observații / Referințe
A1	81593	Din acte: 1.097 Masurata: 1.041	Sector cadastral:34 Teren imprejmuit;

Construcții

Crt	Nr cadastral Nr. topografic	Adresa	Observații / Referințe
A1.1	81593-C1	Loc. Pietroasa, Nr. 5B, Jud. Arges	Nr. niveluri:1; S. construita la sol:169 mp; S. construita desfasurata:169 mp; CASA/1962; din caramida

B. Partea II. Proprietari și acte

Inscrieri privitoare la dreptul de proprietate și alte drepturi reale		Referințe
10662 / 02/07/2018		
Act Notarial nr. 1164, din 19/07/1969 emis de NOTARIAT DE STAT LOCAL CAMPULUNG ARGES (act administrativ nr 2432 din 28.06.2018, emis de PRIMARIA VALEA MARE PRAVAT;hotarare judecatoreasca nr 790 din 01.04.2014, emis de JUDECATORIA CAMPULUNG;act administrativ nr 2428 din 28.06.2018, emis de PRIMARIA VALEA MARE PRAVAT);		
B1	Intabulare, drept de PROPRIETATE-iesire din indiviziune, dobandit prin Conventie, cota actuala 1/1, cota initiala 1/1 1) PRIBEAGU RODICA	A1
B2	Intabulare, drept de PROPRIETATE, dobandit prin Construire, cota actuala 1/1, cota initiala 1/1 1) PRIBEAGU RODICA	A1.1
/		
Act Normativ nr. 17, din 07/03/2014 emis de Parlamentul Romaniei;		
B3	Imobil aflat sub incidenta art.3 alin.(1) din Legea 17/2014	A1

C. Partea III. SARCINI .

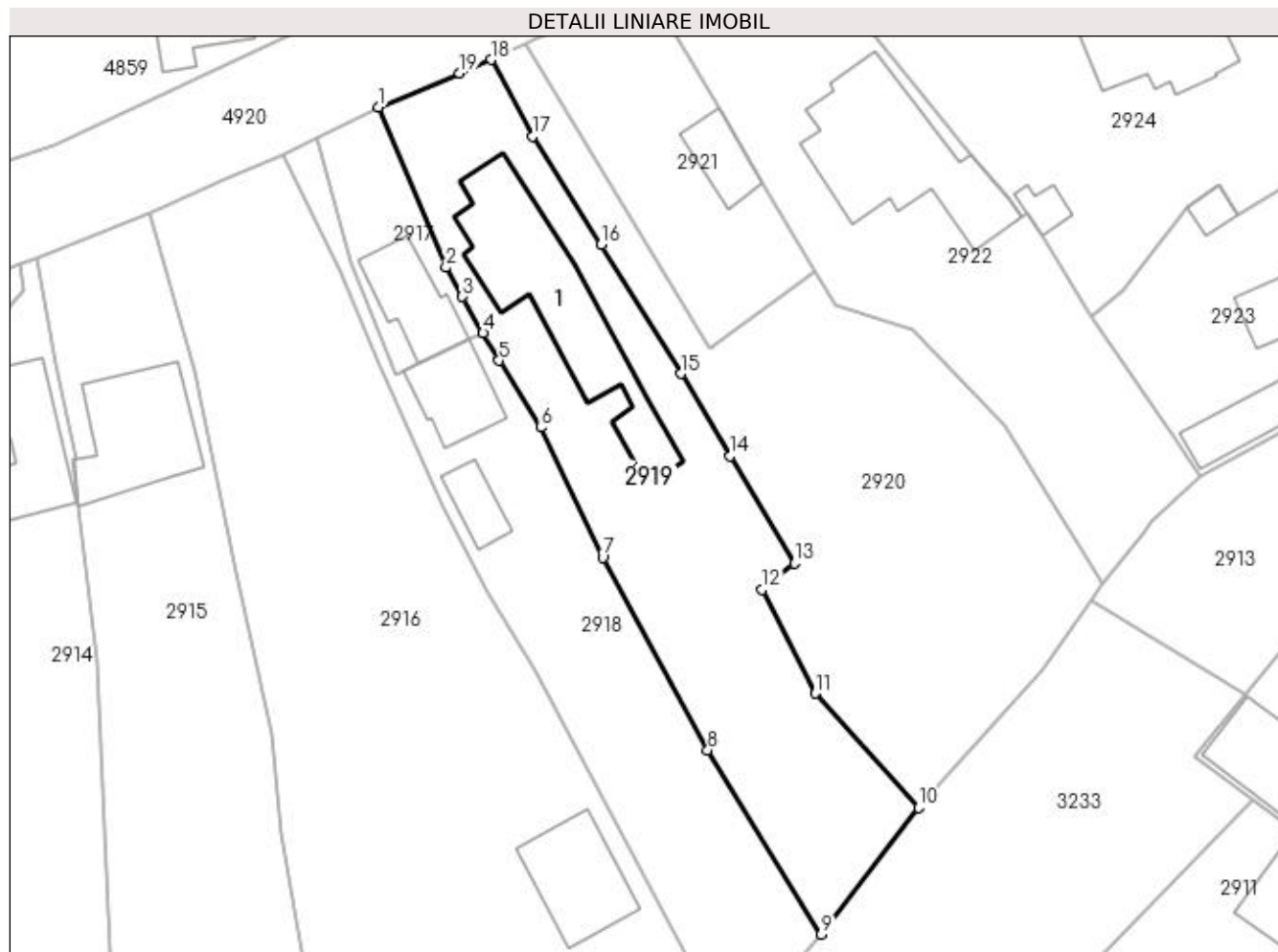
Inscrieri privind dezmembramintele dreptului de proprietate, drepturi reale de garanție și sarcini	Referințe
NU SUNT	

Anexa Nr. 1 La Partea I

Teren

Nr cadastral	Suprafața (mp)*	Observații / Referințe
81593	Din acte: 1.097 Masurata: 1.041	

* Suprafața este determinată în planul de proiecție Stereo 70.



Date referitoare la teren

Crt	Categorie folosință	Intra vilan	Suprafața (mp)	Tarla	Parcelă	Nr. topo	Observații / Referințe
1	curți constructii	DA	535	1	11-13	-	
2	arabil	DA	506	1	9-11,13	-	

Date referitoare la construcții

Crt	Număr	Destinație construcție	Supraf. (mp)	Situație juridică	Observații / Referințe
A1.1	81593-C1	construcții de locuințe	169	Cu acte	Nr. niveluri:1; S. construita la sol:169 mp; S. construita desfasurata:169 mp; CASA/1962; din caramida

Lungime Segmente

1) Valorile lungimilor segmentelor sunt obținute din proiecție în plan.

Punct început	X / Y	Punct sfârșit	X / Y	Lungime segment (** (m)
1	506.542,297 420.813,816	2	506.548,36 420.799,35	15.685
2	506.548,36 420.799,35	3	506.549,83 420.796,71	3.022

Punct început	X / Y	Punct sfârșit	X / Y	Lungime segment (** (m)
3	506.549,83 420.796,71	4	506.551,71 420.793,44	3.772
4	506.551,71 420.793,44	5	506.553,145 420.790,953	2.871
5	506.553,145 420.790,953	6	506.556,91 420.784,92	7.111
6	506.556,91 420.784,92	7	506.562,49 420.773,18	12.999
7	506.562,49 420.773,18	8	506.571,97 420.755,82	19.78
8	506.571,97 420.755,82	9	506.582,23 420.739,203	19.529
9	506.582,23 420.739,203	10	506.590,973 420.750,634	14.391
10	506.590,973 420.750,634	11	506.581,688 420.760,924	13.86
11	506.581,688 420.760,924	12	506.576,878 420.770,289	10.528
12	506.576,878 420.770,289	13	506.579,795 420.772,66	3.759
13	506.579,795 420.772,66	14	506.573,995 420.782,337	11.282
14	506.573,995 420.782,337	15	506.569,569 420.789,775	8.655
15	506.569,569 420.789,775	16	506.562,356 420.801,406	13.686
16	506.562,356 420.801,406	17	506.556,184 420.811,185	11.564
17	506.556,184 420.811,185	18	506.552,405 420.818,084	7.866
18	506.552,405 420.818,084	19	506.549,574 420.816,882	3.076
19	506.549,574 420.816,882	1	506.542,297 420.813,816	7.897

** Lungimile segmentelor sunt determinate în planul de proiecție Stereo 70 și sunt rotunjite la 1 milimetru.

*** Distanța dintre puncte este formată din segmente cumulate ce sunt mai mici decât valoarea 1 milimetru.

**DATE DESPRE IMOBILUL NR. 2920**

Oficiul de Cadastru și Publicitate Imobiliară ARGES
Biroul de Cadastru și Publicitate Imobiliară Campulung

A. Partea I. Descrierea imobilului

TEREN Intravilan

Adresa: Loc. Pietroasa, Jud. Arges

Nr. Crt	Nr cadastral Nr. topografic	Suprafața* (mp)	Observații / Referințe
A1	81104	1.076	Sector cadastral:34 Teren neimprejmit;

B. Partea II. Proprietari și acte

Inscrieri privitoare la dreptul de proprietate și alte drepturi reale	Referințe
11116 / 26/06/2019	
Act Notarial nr. 1595, din 19/06/2019 emis de Simion Aurelia Maria;	
B2	A1
Intabulare, drept de PROPRIETATE, dobandit prin Conventie, cota actuala 1/1, cota initiala 1/1	
1) SC HERMES 13 DVP SPEDITION SRL, CIF:40061767	
/	
Act Normativ nr. 17, din 07/03/2014 emis de Parlamentul Romaniei;	
B3	A1
Imobil aflat sub incidenta art.3 alin.(1) din Legea 17/2014	

C. Partea III. SARCINI .

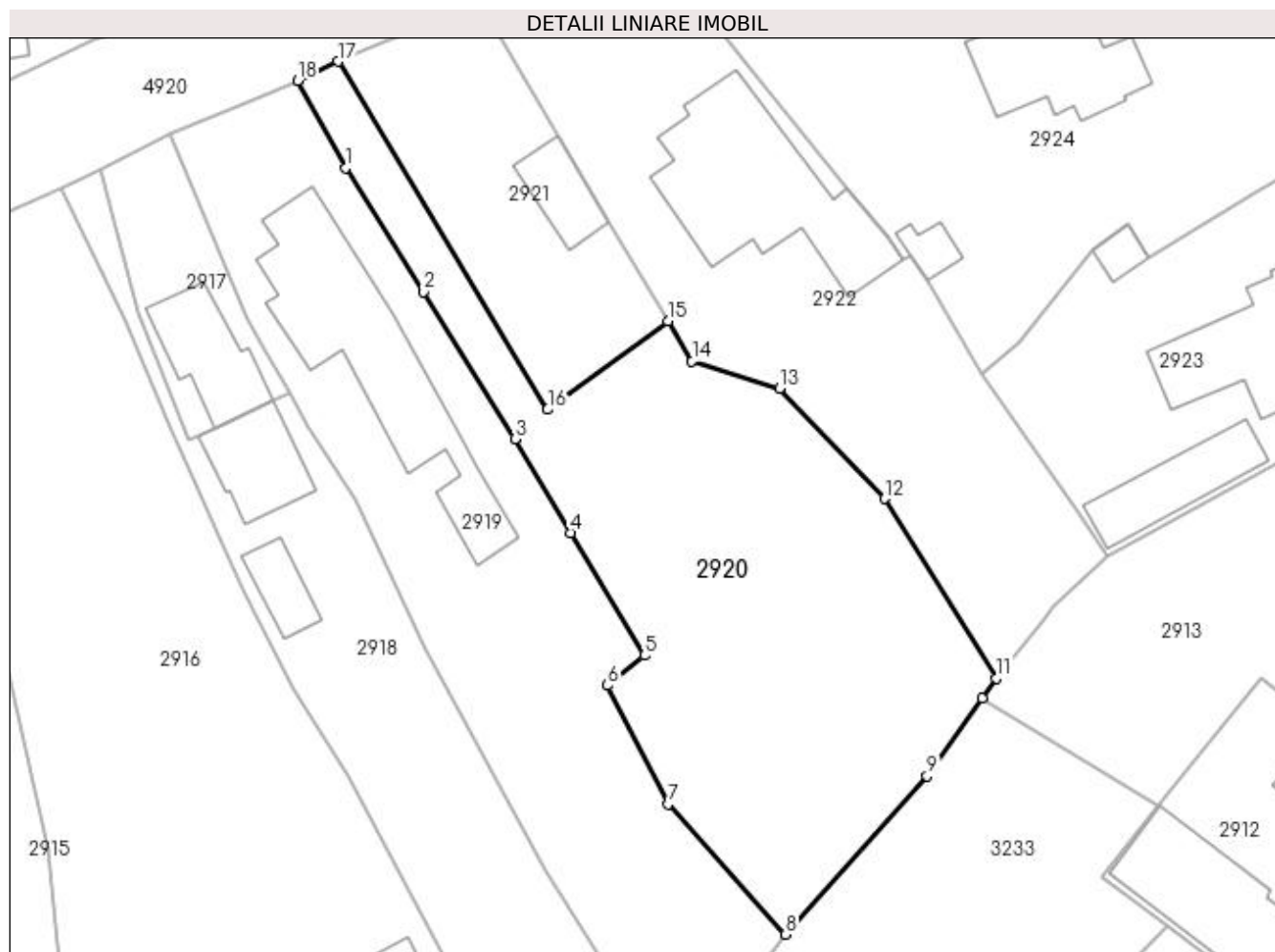
Inscrieri privind dezmembramintele dreptului de proprietate, drepturi reale de garanție și sarcini	Referințe
NU SUNT	

Anexa Nr. 1 La Partea I

Teren

Nr cadastral	Suprafața (mp)*	Observații / Referințe
81104	1.076	

* Suprafața este determinată în planul de proiecție Stereo 70.



Date referitoare la teren

Crt	Categorie folosință	Intravilan	Suprafața (mp)	Tarla	Parcelă	Nr. topo	Observații / Referințe
1	faneata	DA	1.076	1	12-14	-	

Lungime Segmente

1) Valorile lungimilor segmentelor sunt obținute din proiecție în plan.

Punct început	X / Y	Punct sfârșit	X / Y	Lungime segment (** (m)
1	506.556,184 420.811,185	2	506.562,356 420.801,406	11.564
2	506.562,356 420.801,406	3	506.569,569 420.789,775	13.686
3	506.569,569 420.789,775	4	506.573,995 420.782,337	8.655
4	506.573,995 420.782,337	5	506.579,795 420.772,66	11.282
5	506.579,795 420.772,66	6	506.576,878 420.770,289	3.759

Punct început	X / Y	Punct sfârșit	X / Y	Lungime segment (** (m)
6	506.576,878 420.770,289	7	506.581,688 420.760,924	10.528
7	506.581,688 420.760,924	8	506.590,973 420.750,634	13.86
8	506.590,973 420.750,634	9	506.602,139 420.763,123	16.753
9	506.602,139 420.763,123	10	506.606,5 420.769,282	7.547
10	506.606,5 420.769,282	11	506.607,624 420.770,87	1.946
11	506.607,624 420.770,87	12	506.598,768 420.785,055	16.723
12	506.598,768 420.785,055	13	506.590,47 420.793,748	12.018
13	506.590,47 420.793,748	14	506.583,561 420.795,912	7.24
14	506.583,561 420.795,912	15	506.581,664 420.799,073	3.687
15	506.581,664 420.799,073	16	506.572,155 420.792,088	11.799
16	506.572,155 420.792,088	17	506.555,579 420.819,586	32.108
17	506.555,579 420.819,586	18	506.552,405 420.818,084	3.511
18	506.552,405 420.818,084	1	506.556,184 420.811,185	7.866

** Lungimile segmentelor sunt determinate în planul de proiecție Stereo 70 și sunt rotunjite la 1 milimetru.

*** Distanța dintre puncte este formată din segmente cumulate ce sunt mai mici decât valoarea 1 milimetru.

**DATE DESPRE IMOBILUL NR. 2921**

Oficiul de Cadastru și Publicitate Imobiliară ARGES
Biroul de Cadastru și Publicitate Imobiliară Campulung

A. Partea I. Descrierea imobilului

TEREN Intravilan

Adresa: Loc. Valea Mare Pravat, Str Calea Pietroasa, Nr. 47, Jud. Arges

Nr. Crt	Nr cadastral Nr. topografic	Suprafața* (mp)	Observații / Referințe
A1	82325	363	Sector cadastral:34 Teren neimprijmit;

Construcții

Crt	Nr cadastral Nr. topografic	Adresa	Observații / Referințe
A1.1	82325-C1	Loc. Valea Mare Pravat, Str Calea Pietroasa, Nr. 47, Jud. Arges	Nr. niveluri:1; S. construita la sol:33 mp; S. construita desfasurata:33 mp; bucatarie de vara/1936

B. Partea II. Proprietari și acte

Inscrieri privitoare la dreptul de proprietate și alte drepturi reale		Referințe
23284 / 15/12/2020		
Hotarare Judecatoreasca nr. 790, din 01/04/2014 emis de JUDECATORIA CAMPULUNG (act administrativ nr 5320 din 19.11.2020, emis de PRIMARIA VALEA MARE PRAVAT;act administrativ nr 5319 din 19.11.2020, emis de PRIMARIA VALEA MARE PRAVAT);		
B1	Intabulare, drept de PROPRIETATE- bun propriu, dobandit prin lesire Din Indiviziune, cota actuala 1/1, cota initiala 1/1 1) STANESCU DOINA	A1, A1.1
/		
Act Normativ nr. 17, din 07/03/2014 emis de Parlamentul Romaniei;		
B2	Imobil aflat sub incidenta art.3 alin.(1) din Legea 17/2014	A1

C. Partea III. SARCINI .

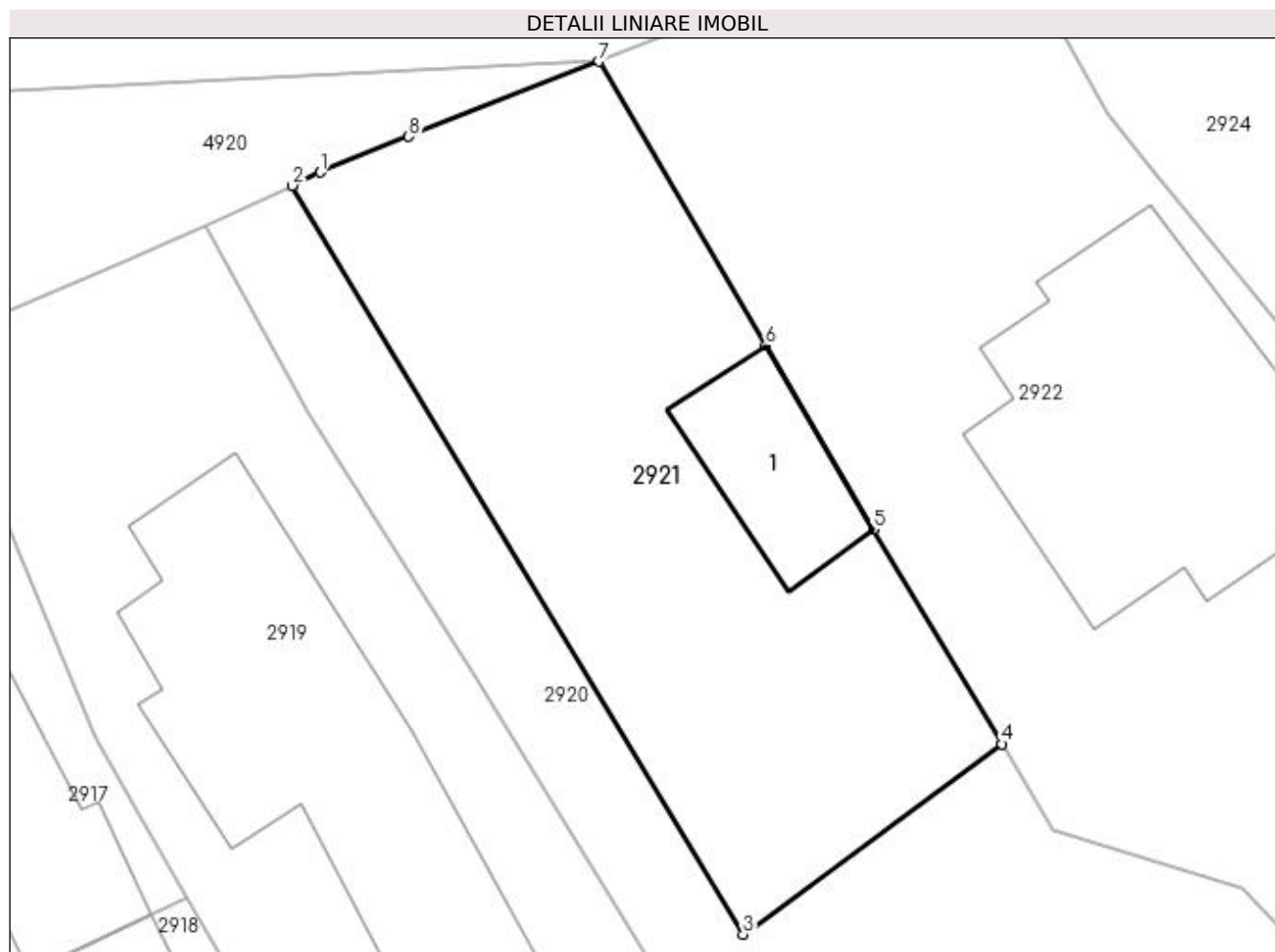
Inscrieri privind dezmembramintele dreptului de proprietate, drepturi reale de garanție și sarcini	Referințe
NU SUNT	

Anexa Nr. 1 La Partea I

Teren

Nr cadastral	Suprafața (mp)*	Observații / Referințe
82325	363	

* Suprafața este determinată în planul de proiecție Stereo 70.



Date referitoare la teren

Crt	Categorie folosință	Intra vilan	Suprafața (mp)	Tarla	Parcelă	Nr. topo	Observații / Referințe
1	curți constructii	DA	363	1	12,13	-	

Date referitoare la construcții

Crt	Număr	Destinație construcție	Supraf. (mp)	Situație juridică	Observații / Referințe
A1.1	82325-C1	constructii anexa	33	Cu acte	Nr. niveluri:1; S. construita la sol:33 mp; S. construita desfasurata:33 mp; bucatarie de vara/1936

Lungime Segmente

1) Valorile lungimilor segmentelor sunt obținute din proiecție în plan.

Punct început	X / Y	Punct sfârșit	X / Y	Lungime segment (** (m)
1	506.556,611 420.820,074	2	506.555,579 420.819,586	1.142
2	506.555,579 420.819,586	3	506.572,155 420.792,088	32.108
3	506.572,155 420.792,088	4	506.581,664 420.799,073	11.799

Punct început	X / Y	Punct sfârșit	X / Y	Lungime segment (** (m)
4	506.581,664 420.799,073	5	506.576,939 420.806,958	9.192
5	506.576,939 420.806,958	6	506.572,979 420.813,712	7.829
6	506.572,979 420.813,712	7	506.566,854 420.824,142	12.095
7	506.566,854 420.824,142	8	506.559,871 420.821,391	7.505
8	506.559,871 420.821,391	1	506.556,611 420.820,074	3.516

** Lungimile segmentelor sunt determinate în planul de proiecție Stereo 70 și sunt rotunjite la 1 milimetru.

*** Distanța dintre puncte este formată din segmente cumulate ce sunt mai mici decât valoarea 1 milimetru.

**DATE DESPRE IMOBILUL NR. 2922**

Oficiul de Cadastru și Publicitate Imobiliară ARGES
Biroul de Cadastru și Publicitate Imobiliară Campulung

A. Partea I. Descrierea imobilului

TEREN Intravilan

Adresa: Loc. Pietroasa, Nr. 6, Jud. Arges

Nr. Crt	Nr cadastral Nr. topografic	Suprafața* (mp)	Observații / Referințe
A1		Din acte: 914 Masurata: 931	Sector cadastral:34 Teren imprejmuit;

Construcții

Crt	Nr cadastral Nr. topografic	Adresa	Observații / Referințe
A1.1		Loc. Pietroasa, Nr. 6, Jud. Arges	Nr. niveluri:1; S. construita la sol:161 mp; S. construita desfasurata:161 mp;

B. Partea II. Proprietari și acte

Inscrieri privitoare la dreptul de proprietate și alte drepturi reale		Referințe
/		
Hotarare Judecatoreasca nr. 790, din 01/04/2014 emis de JUDECATORIA CAMPULUNG;		
B1	Inscrierea provizorie, drept de PROPRIETATE bun propriu , dobandit prin lesire Din Indiviziune, cota actuala 1/1, cota initiala 1/1 1) BRAGĂ NICOLAE	A1
Act Normativ nr. 7, din 13/03/1996 emis de PARLAMENT (art. 12 alin. 16);		
B2	Intabulare, drept de PROPRIETATE, dobandit prin Construire, cota actuala 1/1, cota initiala 1/1 1) BRAGĂ NICOLAE	A1.1
Act Normativ nr. 17, din 07/03/2014 emis de Parlamentul Romaniei;		
B3	Imobil aflat sub incidenta art.3 alin.(1) din Legea 17/2014	A1

C. Partea III. SARCINI

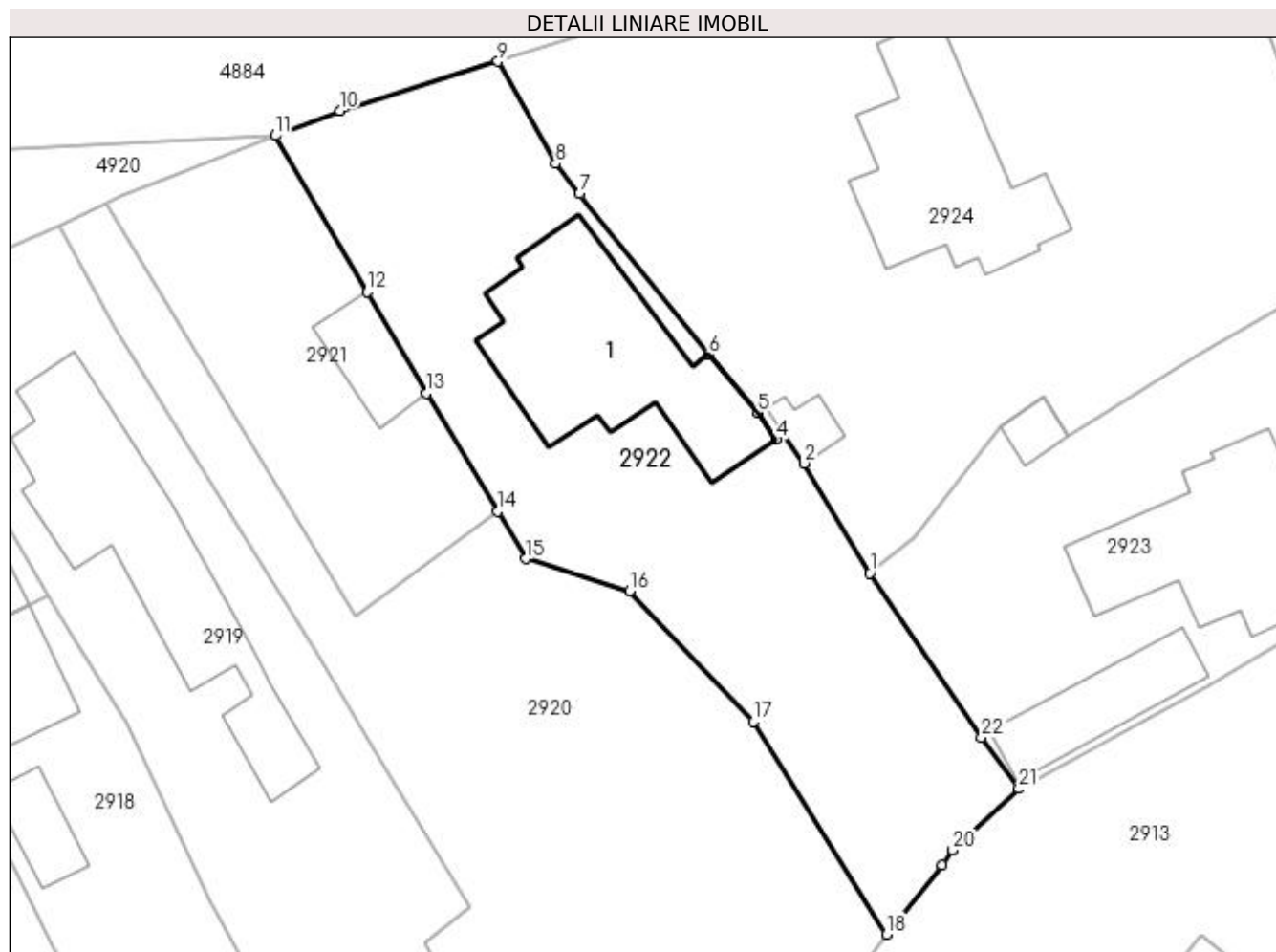
Inscrieri privind dezmembramintele dreptului de proprietate, drepturi reale de garanție și sarcini		Referințe
/		
Hotarare Judecatoreasca nr. 790, din 01/04/2014 emis de JUDECATORIA CAMPULUNG;		
C1	Intabulare, drept de IPOTECA LEGALA, Valoare:0 ce constă în sultă în suma de 259,4 lei în favoarea 1) PRIBEAGU RODICA	A1
C2	Intabulare, drept de IPOTECA LEGALA, Valoare:0 ce constă în sultă în suma de 63,4 lei în favoarea 1) STĂNESCU DOINA	A1
C3	Intabulare, drept de IPOTECA LEGALA, Valoare:0 ce constă în sultă în suma de 150,4 lei în favoarea 1) PRIBEAGU RODICA 2) STĂNESCU DOINA 3) BRAGĂ NICOLAIE, lipsă CNP 4) PÎRLICI ELENA, lipsă CNP 5) GHIRCUȘ NICOLETA, lipsă CNP 6) BRAGĂ CĂTĂLIN EDUARD 7) BRAGĂ ION DANIEL 8) DAVID ALEXANDRU	A1
C4	Intabulare, drept de IPOTECA LEGALA, Valoare:0 ce constă în sultă în suma de 72,8 lei în favoarea 1) GHIRCUȘ NICOLETA, lipsă CNP	A1
C5	Intabulare, drept de IPOTECA LEGALA, Valoare:0 ce constă în sultă în suma de 61,4 lei în favoarea 1) BRAGĂ CĂTĂLIN EDUARD 2) BRAGĂ ION DANIEL	A1

Anexa Nr. 1 La Partea I

Teren

Nr cadastral	Suprafața (mp)*	Observații / Referințe
	Din acte: 914 Masurata: 931	

* Suprafața este determinată în planul de proiecție Stereo 70.



Date referitoare la teren

Crt	Categorie folosință	Intra vilan	Suprafața (mp)	Tarla	Parcelă	Nr. topo	Observații / Referințe
1	curți construcții	DA	658	1	13,16	-	
2	faneata	DA	273	1	13,15	-	

Date referitoare la construcții

Crt	Număr	Destinație construcție	Supraf. (mp)	Situație juridică	Observații / Referințe
A1.1		construcții de locuințe	161	Cu acte	Nr. niveluri:1; S. construita la sol:161 mp; S. construita desfasurata:161 mp;

Lungime Segmente

1) Valorile lungimilor segmentelor sunt obținute din proiecție în plan.

Punct început	X / Y	Punct sfârșit	X / Y	Lungime segment (** (m)
1	506.606,51 420.794,964	2	506.602,141 420.802,281	8.522
3	506.600,784 420.804,264	4	506.600,281 420.803,878	0.634
5	506.599,041 420.805,653	6	506.595,781 420.809,565	5.092
7	506.587,148 420.820,266	8	506.585,537 420.822,275	2.575
9	506.581,7 420.829,088	10	506.571,149 420.825,811	11.048
11	506.566,854 420.824,142	12	506.572,979 420.813,712	12.095
13	506.576,939 420.806,958	14	506.581,664 420.799,073	9.192
15	506.583,561 420.795,912	16	506.590,47 420.793,748	7.24
17	506.598,768 420.785,055	18	506.607,624 420.770,87	16.723
19	506.611,328 420.775,5	20	506.612,045 420.776,494	1.226
21	506.616,458 420.780,582	22	506.613,967 420.784,011	4.238

Punct început	X / Y	Punct sfârșit	X / Y	Lungime segment (** (m)
2	506.602,141 420.802,281	3	506.600,784 420.804,264	2.403
4	506.600,281 420.803,878	5	506.599,041 420.805,653	2.165
6	506.595,781 420.809,565	7	506.587,148 420.820,266	13.749
8	506.585,537 420.822,275	9	506.581,7 420.829,088	7.819
10	506.571,149 420.825,811	11	506.566,854 420.824,142	4.608
12	506.572,979 420.813,712	13	506.576,939 420.806,958	7.829
14	506.581,664 420.799,073	15	506.583,561 420.795,912	3.687
16	506.590,47 420.793,748	17	506.598,768 420.785,055	12.018
18	506.607,624 420.770,87	19	506.611,328 420.775,5	5.929
20	506.612,045 420.776,494	21	506.616,458 420.780,582	6.016
22	506.613,967 420.784,011	1	506.606,51 420.794,964	13.25

** Lungimile segmentelor sunt determinate în planul de proiecție Stereo 70 și sunt rotunjite la 1 milimetru.

*** Distanța dintre puncte este formată din segmente cumulate ce sunt mai mici decât valoarea 1 milimetru.



DATE DESPRE IMOBILUL NR. 2923

Oficiul de Cadastru și Publicitate Imobiliară ARGES
Biroul de Cadastru și Publicitate Imobiliară Campulung

A. Partea I. Descrierea imobilului

TEREN Intravilan

Adresa: Loc. Pietroasa, Nr. 9, Jud. Arges

Nr. Crt	Nr cadastral Nr. topografic	Suprafața* (mp)	Observații / Referințe
A1		Din acte: 1.744 Masurata: 700	Sector cadastral:34 Teren imprejmuit;

Construcții

Crt	Nr cadastral Nr. topografic	Adresa	Observații / Referințe
A1.1		Loc. Pietroasa, Nr. 9, Jud. Arges	Nr. niveluri:1; S. construita la sol:137 mp; S. construita desfasurata:137 mp; Locuință din cărămidă, construită în anul 1969
A1.2		Loc. Pietroasa, Nr. 9, Jud. Arges	Nr. niveluri:1; S. construita la sol:55 mp; S. construita desfasurata:55 mp;
A1.3		Loc. Pietroasa, Nr. 9, Jud. Arges	Nr. niveluri:1; S. construita la sol:11 mp; S. construita desfasurata:11 mp; Anexă din cărămidă, construită în anul 1969

B. Partea II. Proprietari și acte

Inscrieri privitoare la dreptul de proprietate și alte drepturi reale		Referințe
/		
Act Notarial nr. 25, din 04/03/2010 emis de NP ZIPISI CORNELIA;		
B1	Intabulare, drept de PROPRIETATE bun propriu , dobandit prin Succesiune, cota actuala 4/16, cota initiala 4/16 1) CRĂCIUN MARCELA	A1
B2	Intabulare, drept de PROPRIETATE bun propriu , dobandit prin Succesiune, cota actuala 3/16, cota initiala 3/16 1) APOSTOL ELENA, lipsă CNP	A1
B3	Intabulare, drept de PROPRIETATE bun propriu , dobandit prin Succesiune, cota actuala 3/16, cota initiala 3/16 1) CRĂCIUN ION	A1
B4	Intabulare, drept de PROPRIETATE bun propriu , dobandit prin Succesiune, cota actuala 3/16, cota initiala 3/16 1) NĂSTĂSOIU CARMEN	A1
B5	Intabulare, drept de PROPRIETATE bun propriu , dobandit prin Succesiune, cota actuala 3/16, cota initiala 3/16 1) NEGOIȚĂ IF. MARCELA	A1
B6	Intabulare, drept de PROPRIETATE bun propriu , dobandit prin Succesiune, cota actuala 4/32, cota initiala 4/32 1) CRĂCIUN MARCELA	A1.1, A1.3
B7	Intabulare, drept de PROPRIETATE bun propriu , dobandit prin Succesiune, cota actuala 3/32, cota initiala 3/32 1) APOSTOL ELENA, lipsă CNP	A1.1, A1.3
B8	Intabulare, drept de PROPRIETATE bun propriu , dobandit prin Succesiune, cota actuala 3/32, cota initiala 3/32 1) CRĂCIUN ION	A1.1, A1.3
B9	Intabulare, drept de PROPRIETATE bun propriu , dobandit prin Succesiune, cota actuala 3/32, cota initiala 3/32 1) NĂSTĂSOIU CARMEN	A1.1, A1.3
B10	Intabulare, drept de PROPRIETATE bun propriu , dobandit prin Succesiune, cota actuala 3/32, cota initiala 3/32 1) NEGOIȚĂ IF. MARCELA	A1.1, A1.3
Act Normativ nr. 7, din 13/03/1996 emis de PARLAMENT (art. 12 alin. 16);		
B11	Intabulare, drept de PROPRIETATE, dobandit prin Construire, cota actuala 1/1, cota initiala 1/1 1) CRĂCIUN MARCELA 2) NĂSTĂSOIU CARMEN 3) APOSTOL ELENA, lipsă CNP 4) CRĂCIUN ION 5) NEGOIȚĂ IF. MARCELA	A1.2

Inscrieri privitoare la dreptul de proprietate şi alte drepturi reale		Referinţe
B12	Intabulare, drept de PROPRIETATE, dobandit prin Construire, cota actuala 1/2, cota initiala 1/2 1) CRĂCIUN MARCELA	A1.1, A1.3
Act Normativ nr. 17, din 07/03/2014 emis de Parlamentul Romaniei;		
B13	Imobil aflat sub incidenta art.3 alin.(1) din Legea 17/2014	A1

C. Partea III. SARCINI .

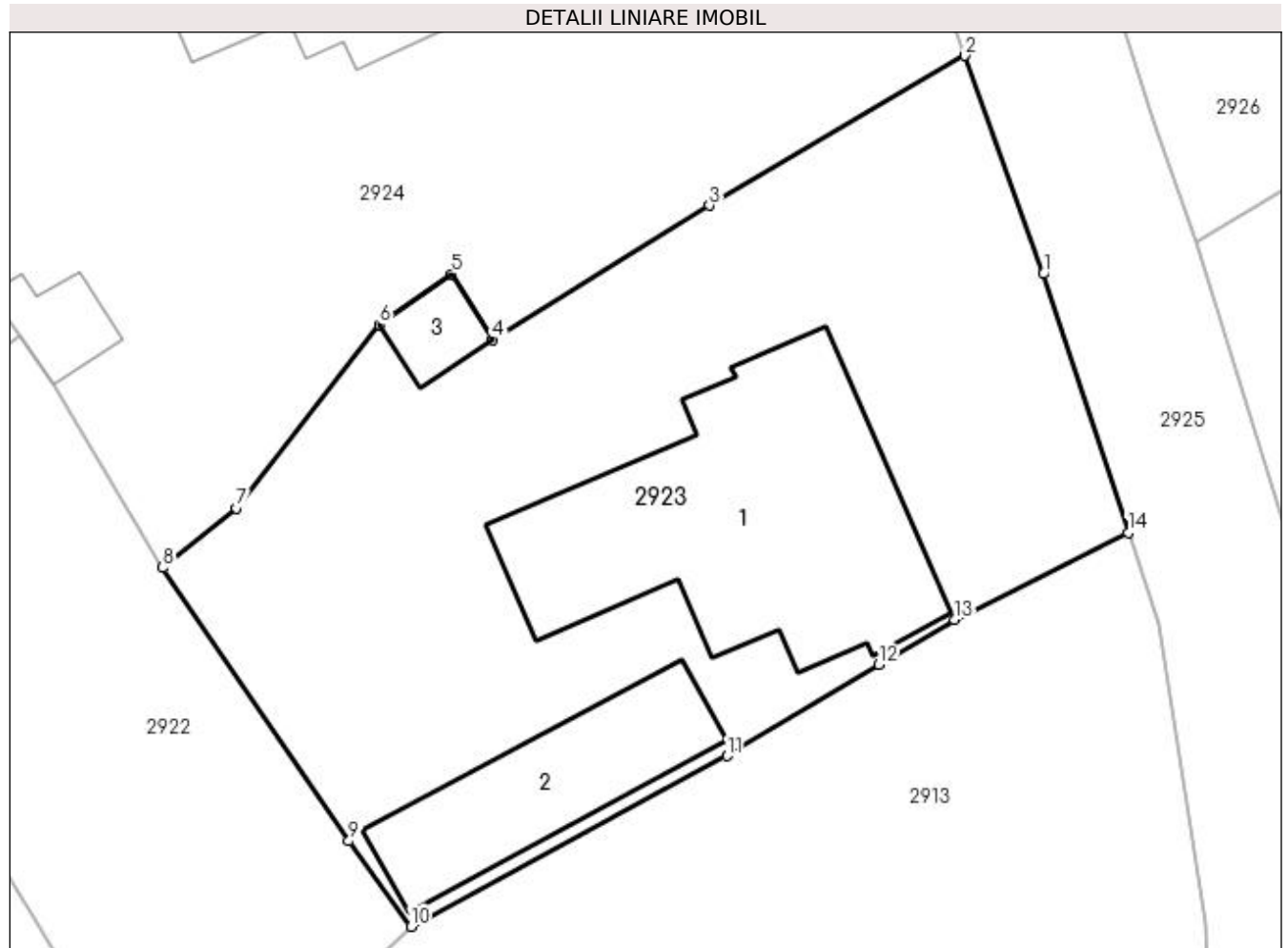
Inscrieri privind dezmembramintele dreptului de proprietate, drepturi reale de garanţie şi sarcini		Referinţe
NU SUNT		

Anexa Nr. 1 La Partea I

Teren

Nr cadastral	Suprafața (mp)*	Observații / Referințe
	Din acte: 1.744 Masurata: 700	

* Suprafața este determinată în planul de proiecție Stereo 70.



Date referitoare la teren

Crt	Categorie folosință	Intra vilan	Suprafața (mp)	Tarla	Parcelă	Nr. topo	Observații / Referințe
1	curți constructii	DA	700	1	18,19	-	

Date referitoare la construcții

Crt	Număr	Destinație construcție	Supraf. (mp)	Situație juridică	Observații / Referințe
A1.1		construcții de locuințe	Din acte: 60 Masurata: 137	Cu acte	Nr. niveluri:1; S. construita la sol:137 mp; S. construita desfasurata:137 mp; Locuință din cărămidă, construită în anul 1969
A1.2		construcții anexa	55	Cu acte	Nr. niveluri:1; S. construita la sol:55 mp; S. construita desfasurata:55 mp;
A1.3		construcții anexa	Din acte: 12 Masurata: 11	Cu acte	Nr. niveluri:1; S. construita la sol:11 mp; S. construita desfasurata:11 mp; Anexă din cărămidă, construită în anul 1969

Lungime Segmente

1) Valorile lungimilor segmentelor sunt obținute din proiecție în plan.

Punct început	X / Y	Punct sfârșit	X / Y	Lungime segment (** (m)
1	506.641,837 420.806,743	2	506.638,689 420.815,49	9.296

Punct început	X / Y	Punct sfârșit	X / Y	Lungime segment (** (m)
2	506.638,689 420.815,49	3	506.628,432 420.809,486	11.885
3	506.628,432 420.809,486	4	506.619,717 420.804,102	10.244
4	506.619,717 420.804,102	5	506.618,097 420.806,738	3.094
5	506.618,097 420.806,738	6	506.615,197 420.804,705	3.542
6	506.615,197 420.804,705	7	506.609,465 420.797,353	9.322
7	506.609,465 420.797,353	8	506.606,51 420.794,964	3.8
8	506.606,51 420.794,964	9	506.613,967 420.784,011	13.25
9	506.613,967 420.784,011	10	506.616,458 420.780,582	4.238
10	506.616,458 420.780,582	11	506.629,141 420.787,419	14.408
11	506.629,141 420.787,419	12	506.635,233 420.791,073	7.104
12	506.635,233 420.791,073	13	506.638,257 420.792,887	3.526
13	506.638,257 420.792,887	14	506.645,226 420.796,372	7.792
14	506.645,226 420.796,372	1	506.641,837 420.806,743	10.911

** Lungimile segmentelor sunt determinate în planul de proiecție Stereo 70 și sunt rotunjite la 1 milimetru.

*** Distanța dintre puncte este formată din segmente cumulate ce sunt mai mici decât valoarea 1 milimetru.

**DATE DESPRE IMOBILUL NR. 2924**

Oficiul de Cadastru și Publicitate Imobiliară ARGES
Biroul de Cadastru și Publicitate Imobiliară Campulung

A. Partea I. Descrierea imobilului

TEREN Intravilan

Adresa: Loc. Pietroasa, Nr. 8, Jud. Arges

Nr. Crt	Nr cadastral Nr. topografic	Suprafața* (mp)	Observații / Referințe
A1		Din acte: 1.006 Masurata: 1.495	Sector cadastral:34 Teren imprejmuit;

Construcții

Crt	Nr cadastral Nr. topografic	Adresa	Observații / Referințe
A1.1		Loc. Pietroasa, Nr. 8, Jud. Arges	Nr. niveluri:2; S. construita la sol:134 mp; S. construita desfasurata:270 mp;
A1.2		Loc. Pietroasa, Nr. 8, Jud. Arges	Nr. niveluri:1; S. construita la sol:22 mp; S. construita desfasurata:22 mp;
A1.3		Loc. Pietroasa, Nr. 8, Jud. Arges	Nr. niveluri:1; S. construita la sol:13 mp; S. construita desfasurata:13 mp;

B. Partea II. Proprietari și acte

Inscrieri privitoare la dreptul de proprietate și alte drepturi reale		Referințe
/		
Act Notarial nr. 1526, din 14/03/1995 emis de NOTARIATUL DE STAT LOCAL CAMPULUNG (Certificat de Căsătorie Nr 120/12.06.1993 eliberat de Consiliul Popular al Orasului Campulung);		
B1	Intabulare, drept de PROPRIETATE bun comun, dobandit prin Conventie, cota actuala 1/1, cota initiala 1/1 1) NEGOIȚĂ MARCEL 2) NEGOIȚĂ DANIEL , soți	A1
Act Normativ nr. 7, din 13/03/1996 emis de PARLAMENT (art. 12 alin. 16);		
B2	Intabulare, drept de PROPRIETATE, dobandit prin Construire, cota actuala 1/1, cota initiala 1/1 1) NEGOIȚĂ DANIEL 2) NEGOIȚĂ MARCEL	A1.1, A1.2, A1.3
Act Normativ nr. 17, din 07/03/2014 emis de Parlamentul Romaniei;		
B3	Imobil aflat sub incidenta art.3 alin.(1) din Legea 17/2014	A1

C. Partea III. SARCINI .

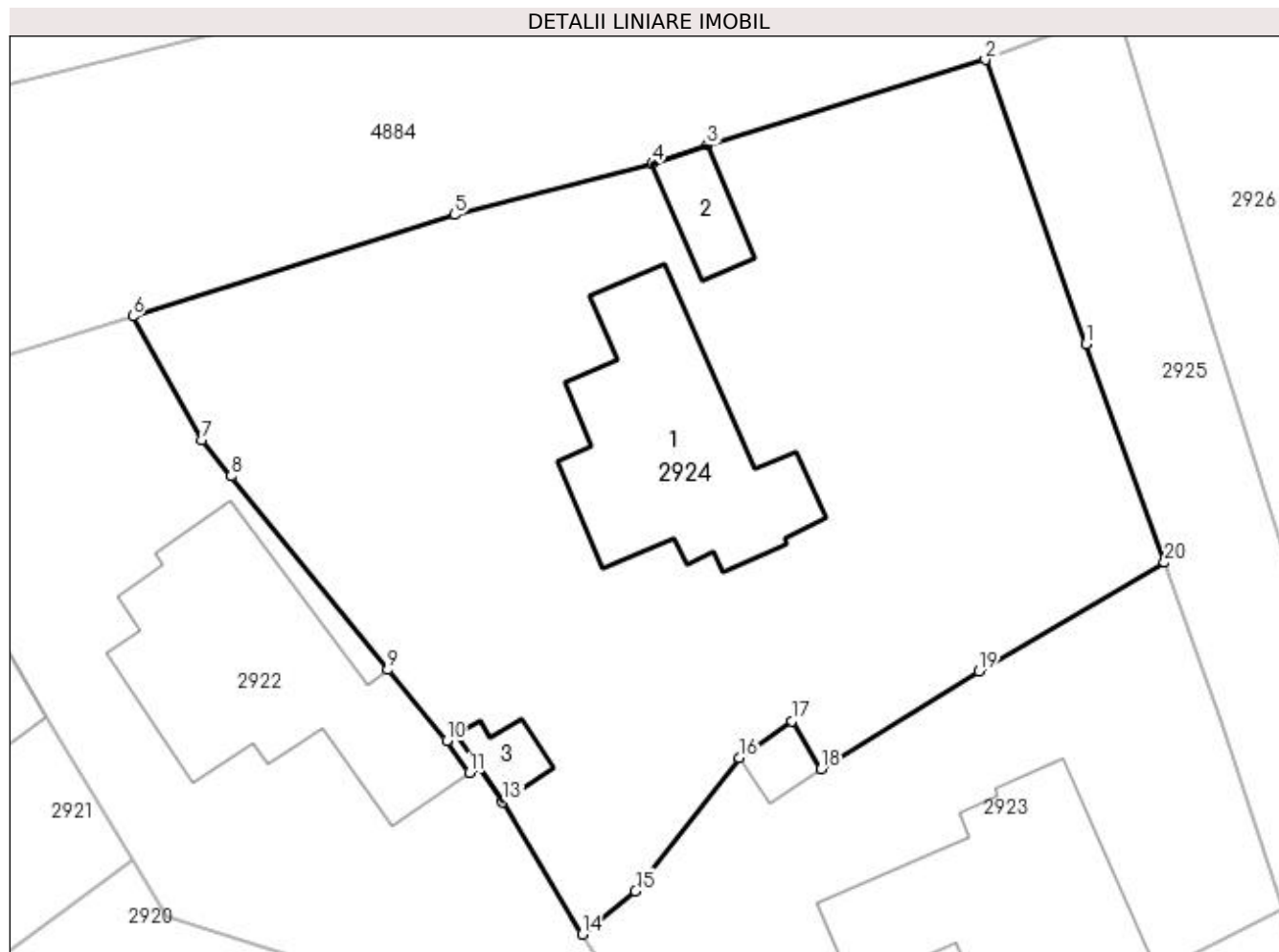
Inscrieri privind dezmembramintele dreptului de proprietate, drepturi reale de garanție și sarcini	Referințe
NU SUNT	

Anexa Nr. 1 La Partea I

Teren

Nr cadastral	Suprafața (mp)*	Observații / Referințe
	Din acte: 1.006 Masurata: 1.495	

* Suprafața este determinată în planul de proiecție Stereo 70.



Date referitoare la teren

Crt	Categorie folosință	Intra vilan	Suprafața (mp)	Tarla	Parcelă	Nr. topo	Observații / Referințe
1	curți construcții	DA	1.101	1	17,18	-	
2	livada	DA	394	1	17,18	-	

Date referitoare la construcții

Crt	Număr	Destinație construcție	Supraf. (mp)	Situație juridică	Observații / Referințe
A1.1		construcții de locuințe	134	Cu acte	Nr. niveluri:2; S. construita la sol:134 mp; S. construita desfasurata:270 mp;
A1.2		construcții anexa	22	Cu acte	Nr. niveluri:1; S. construita la sol:22 mp; S. construita desfasurata:22 mp;
A1.3		construcții anexa	13	Cu acte	Nr. niveluri:1; S. construita la sol:13 mp; S. construita desfasurata:13 mp;

Lungime Segmente

1) Valorile lungimilor segmentelor sunt obținute din proiecție în plan.

Punct început	X / Y	Punct sfârșit	X / Y	Lungime segment (** (m)
1	506.634,345 420.827,569	2	506.628,792 420.843,263	16.647

Punct început	X / Y	Punct sfârșit	X / Y	Lungime segment (** (m)
2	506.628,792 420.843,263	3	506.613,432 420.838,533	16.072
3	506.613,432 420.838,533	4	506.610,39 420.837,54	3.2
4	506.610,39 420.837,54	5	506.599,482 420.834,7	11.272
5	506.599,482 420.834,7	6	506.581,7 420.829,088	18.647
6	506.581,7 420.829,088	7	506.585,537 420.822,275	7.819
7	506.585,537 420.822,275	8	506.587,148 420.820,266	2.575
8	506.587,148 420.820,266	9	506.595,781 420.809,565	13.749
9	506.595,781 420.809,565	10	506.599,041 420.805,653	5.092
10	506.599,041 420.805,653	11	506.600,281 420.803,878	2.165
11	506.600,281 420.803,878	12	506.600,784 420.804,264	0.634
12	506.600,784 420.804,264	13	506.602,141 420.802,281	2.403
13	506.602,141 420.802,281	14	506.606,51 420.794,964	8.522
14	506.606,51 420.794,964	15	506.609,465 420.797,353	3.8
15	506.609,465 420.797,353	16	506.615,197 420.804,705	9.322
16	506.615,197 420.804,705	17	506.618,097 420.806,738	3.542
17	506.618,097 420.806,738	18	506.619,717 420.804,102	3.094
18	506.619,717 420.804,102	19	506.628,432 420.809,486	10.244
19	506.628,432 420.809,486	20	506.638,689 420.815,49	11.885
20	506.638,689 420.815,49	1	506.634,345 420.827,569	12.836

** Lungimile segmentelor sunt determinate în planul de proiecție Stereo 70 și sunt rotunjite la 1 milimetru.

*** Distanța dintre puncte este formată din segmente cumulate ce sunt mai mici decât valoarea 1 milimetru.

**DATE DESPRE IMOBILUL NR. 2925**

Oficiul de Cadastru și Publicitate Imobiliară ARGES
Biroul de Cadastru și Publicitate Imobiliară Campulung

A. Partea I. Descrierea imobilului

TEREN Intravilan

Adresa: Loc. Pietroasa, Jud. Arges

Nr. Crt	Nr cadastral Nr. topografic	Suprafața* (mp)	Observații / Referințe
A1		2.322	Sector cadastral:34 Teren neimprejmuit;

B. Partea II. Proprietari și acte

Inscrieri privitoare la dreptul de proprietate și alte drepturi reale		Referințe
/		
Act Normativ nr. 7, din 13/03/1996 emis de PARLAMENT (art. 13 alin. 15);		
B1	Inscrierea provizorie, drept de PROPRIETATE, dobandit prin Lege, cota actuala 1/1, cota initiala 1/1 1) COMUNA VALEA MARE PRAVAT , CIF:5010196	A1
Act Normativ nr. 17, din 07/03/2014 emis de Parlamentul Romaniei;		
B2	Imobil aflat sub incidenta art.3 alin.(1) din Legea 17/2014	A1

C. Partea III. SARCINI .

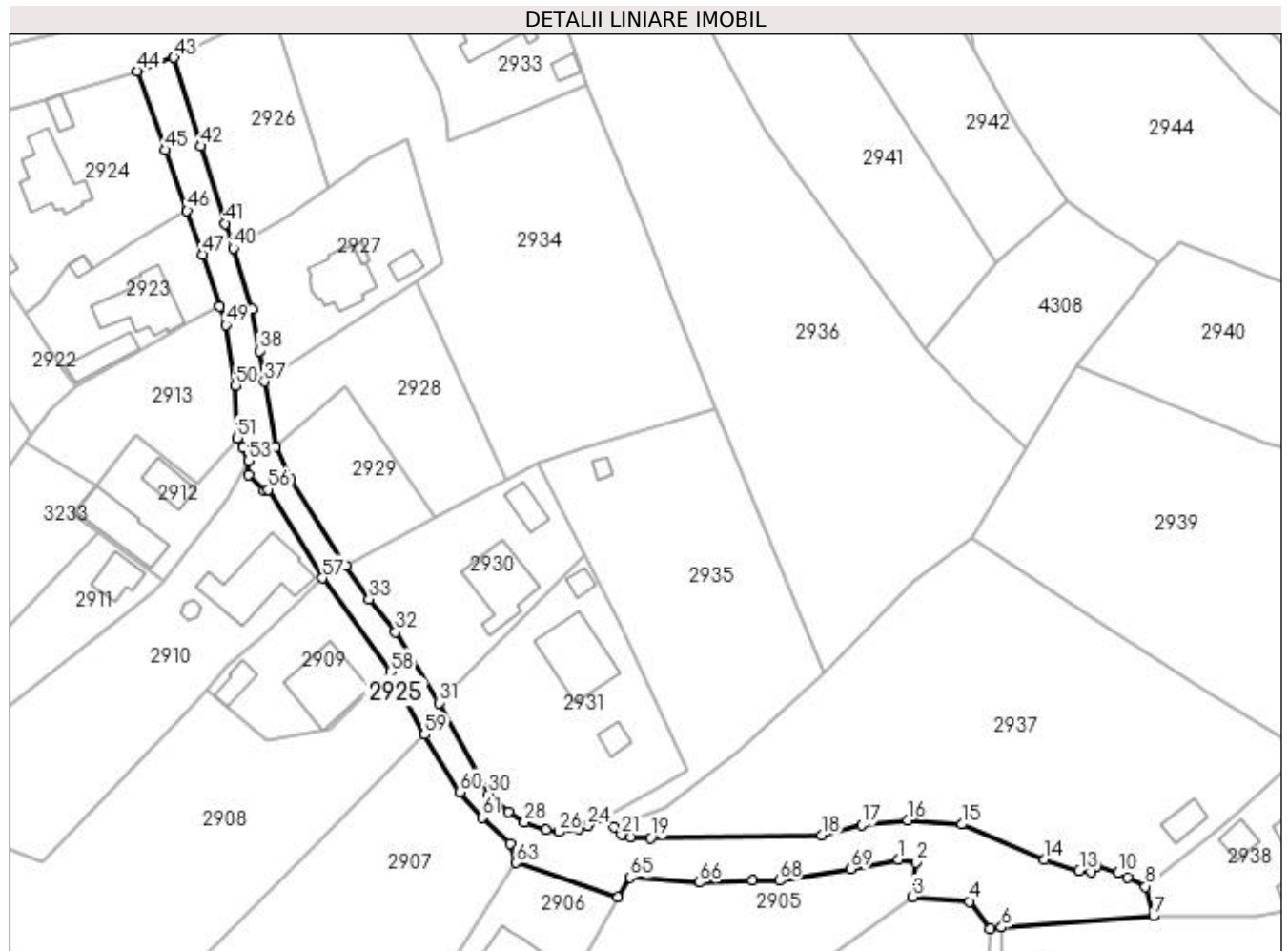
Inscrieri privind dezmembramintele dreptului de proprietate, drepturi reale de garanție și sarcini	Referințe
NU SUNT	

Anexa Nr. 1 La Partea I

Teren

Nr cadastral	Suprafața (mp)*	Observații / Referințe
	2.322	

* Suprafața este determinată în planul de proiecție Stereo 70.



Date referitoare la teren

Crt	Categorie folosință	Intravilan	Suprafața (mp)	Tarla	Parcelă	Nr. topo	Observații / Referințe
1	drum	DA	2.322	2	DC 26	-	

Lungime Segmente

1) Valorile lungimilor segmentelor sunt obținute din proiecție în plan.

Punct început	X / Y	Punct sfârșit	X / Y	Lungime segment
1	506.780,4 420.686,337	2	506.783,92 420.685,745	3.569
4	506.794,6 420.677,94	5	506.798,696 420.672,536	6.781
7	506.831,296 420.675,044	8	506.829,741 420.680,938	6.096
10	506.824,19 420.683,57	11	506.820,046 420.684,944	4.366
13	506.816,5 420.684,103	14	506.809,627 420.686,272	7.207
16	506.782,359 420.694,134	17	506.773,179 420.693,153	9.232
2	506.783,92 420.685,745	3	506.783,212 420.678,861	6.92
5	506.798,696 420.672,536	6	506.801,033 420.672,782	2.35
8	506.829,741 420.680,938	9	506.826,074 420.682,651	4.047
11	506.820,046 420.684,944	12	506.818,83 420.683,917	1.592
14	506.809,627 420.686,272	15	506.793,101 420.693,307	17.96 1
17	506.773,179 420.693,153	18	506.765,132 420.691,165	8.289
3	506.783,212 420.678,861	4	506.794,6 420.677,94	11.42 5
6	506.801,033 420.672,782	7	506.831,296 420.675,044	30.34 7
9	506.826,074 420.682,651	10	506.824,19 420.683,57	2.096
12	506.818,83 420.683,917	13	506.816,5 420.684,103	2.337
15	506.793,101 420.693,307	16	506.782,359 420.694,134	10.77 4
18	506.765,132 420.691,165	19	506.731,056 420.690,588	34.08 1

Punct început	X / Y	Punct sfârșit	X / Y	Lungime segment	Punct început	X / Y	Punct sfârșit	X / Y	Lungime segment	Punct început	X / Y	Punct sfârșit	X / Y	Lungime segment
19	506.731,056 420.690,588	20	506.727,184 420.690,658	3.873	20	506.727,184 420.690,658	21	506.725,213 420.691,25	2.058	21	506.725,213 420.691,25	22	506.723,772 420.692,772	2.096
22	506.723,772 420.692,772	23	506.722,178 420.694,826	2.6	23	506.722,178 420.694,826	24	506.718,669 420.693,071	3.923	24	506.718,669 420.693,071	25	506.716,806 420.692,454	1.963
25	506.716,806 420.692,454	26	506.712,782 420.691,778	4.08	26	506.712,782 420.691,778	27	506.710,273 420.692,207	2.545	27	506.710,273 420.692,207	28	506.705,97 420.693,732	4.565
28	506.705,97 420.693,732	29	506.702,788 420.695,733	3.759	29	506.702,788 420.695,733	30	506.698,858 420.699,336	5.332	30	506.698,858 420.699,336	31	506.688,859 420.717,484	20.72
31	506.688,859 420.717,484	32	506.680,204 420.731,611	16.567	32	506.680,204 420.731,611	33	506.674,932 420.738,126	8.381	33	506.674,932 420.738,126	34	506.670,296 420.744,757	8.091
34	506.670,296 420.744,757	35	506.659,379 420.762,022	20.427	35	506.659,379 420.762,022	36	506.656,287 420.768,472	7.153	36	506.656,287 420.768,472	37	506.654,165 420.781,452	13.152
37	506.654,165 420.781,452	38	506.653,076 420.787,589	6.233	38	506.653,076 420.787,589	39	506.651,7 420.795,936	8.46	39	506.651,7 420.795,936	40	506.647,938 420.807,991	12.628
40	506.647,938 420.807,991	41	506.646,271 420.812,924	5.207	41	506.646,271 420.812,924	42	506.641,364 420.828,331	16.17	42	506.641,364 420.828,331	43	506.636,1 420.845,978	18.415
43	506.636,1 420.845,978	44	506.628,792 420.843,263	7.796	44	506.628,792 420.843,263	45	506.634,345 420.827,569	16.647	45	506.634,345 420.827,569	46	506.638,689 420.815,49	12.836
46	506.638,689 420.815,49	47	506.641,837 420.806,743	9.296	47	506.641,837 420.806,743	48	506.645,226 420.796,372	10.911	48	506.645,226 420.796,372	49	506.646,461 420.792,725	3.85
49	506.646,461 420.792,725	50	506.648,355 420.780,682	12.191	50	506.648,355 420.780,682	51	506.648,684 420.770,224	10.463	51	506.648,684 420.770,224	52	506.649,831 420.768,264	2.271
52	506.649,831 420.768,264	53	506.650,877 420.765,676	2.791	53	506.650,877 420.765,676	54	506.651,012 420.762,947	2.732	54	506.651,012 420.762,947	55	506.654,044 420.759,715	4.432
55	506.654,044 420.759,715	56	506.654,878 420.759,941	0.864	56	506.654,878 420.759,941	57	506.665,654 420.742,343	20.635	57	506.665,654 420.742,343	58	506.679,338 420.723,684	23.139
58	506.679,338 420.723,684	59	506.686,039 420.711,217	14.154	59	506.686,039 420.711,217	60	506.693,082 420.699,757	13.451	60	506.693,082 420.699,757	61	506.697,499 420.694,678	6.731
61	506.697,499 420.694,678	62	506.703,056 420.689,464	7.62	62	506.703,056 420.689,464	63	506.704,273 420.685,674	3.981	63	506.704,273 420.685,674	64	506.724,606 420.678,738	21.483
64	506.724,606 420.678,738	65	506.726,916 420.682,729	4.611	65	506.726,916 420.682,729	66	506.740,813 420.681,755	13.931	66	506.740,813 420.681,755	67	506.751,452 420.682,076	10.644
67	506.751,452 420.682,076	68	506.756,764 420.682,13	5.312	68	506.756,764 420.682,13	69	506.770,917 420.684,417	14.337	69	506.770,917 420.684,417	1	506.780,4 420.686,337	9.675

** Lungimile segmentelor sunt determinate în planul de proiecție Stereo 70 și sunt rotunjite la 1 milimetru.

*** Distanța dintre puncte este formată din segmente cumulate ce sunt mai mici decât valoarea 1 milimetru.

**DATE DESPRE IMOBILUL NR. 2926**

Oficiul de Cadastru și Publicitate Imobiliară ARGES
Biroul de Cadastru și Publicitate Imobiliară Campulung

A. Partea I. Descrierea imobilului

TEREN Intravilan

Adresa: Loc. Valea Mare Pravat, Str Calea Pietroasa, Nr. 20, Jud. Arges

Nr. Crt	Nr cadastral Nr. topografic	Suprafața* (mp)	Observații / Referințe
A1	81333	835	Sector cadastral:34 Teren neimprejmuit;

B. Partea II. Proprietari și acte

Inscrieri privitoare la dreptul de proprietate și alte drepturi reale		Referințe
15062 / 19/10/2016		
Act Notarial nr. 1533, din 19/10/2016 emis de Zipisi Cornelia;		
B1	Se infiinteaza cartea funciara 81333 a imobilului cu numarul cadastral 81333/Valea Mare Pravat, rezultat din dezmembrarea imobilului cu numarul cadastral 80850 inscris in cartea funciara 80850;	A1
Act Notarial nr. 648, din 29/04/2013 emis de ZIPISI CORNELIA;		
B2	Se infiinteaza cartea funciara 80850 a imobilului cu numarul cadastral 80850/Valea Mare Pravat, rezultat din dezmembrarea imobilului cu numarul cadastral 80025 inscris in cartea funciara 80025; <i>OBSERVATII: pozitie transcrisa din CF 80850/Valea Mare Pravat, inscrisa prin incheierea nr. 7130 din 30/04/2013;</i>	A1
15063 / 19/10/2016		
Act Notarial nr. 1534, din 19/10/2016 emis de Zipisi Cornelia;		
B6	Intabulare, drept de PROPRIETATE, bun comun,, dobandit prin Conventie, cota actuala 1/1, cota initiala 1/1 1) POPA TIBERIU GHEORGHE, casatorit cu 2) POPA ROZALIA	A1
/		
Act Normativ nr. 17, din 07/03/2014 emis de Parlamentul Romaniei;		
B7	Imobil aflat sub incidenta art.3 alin.(1) din Legea 17/2014	A1

C. Partea III. SARCINI .

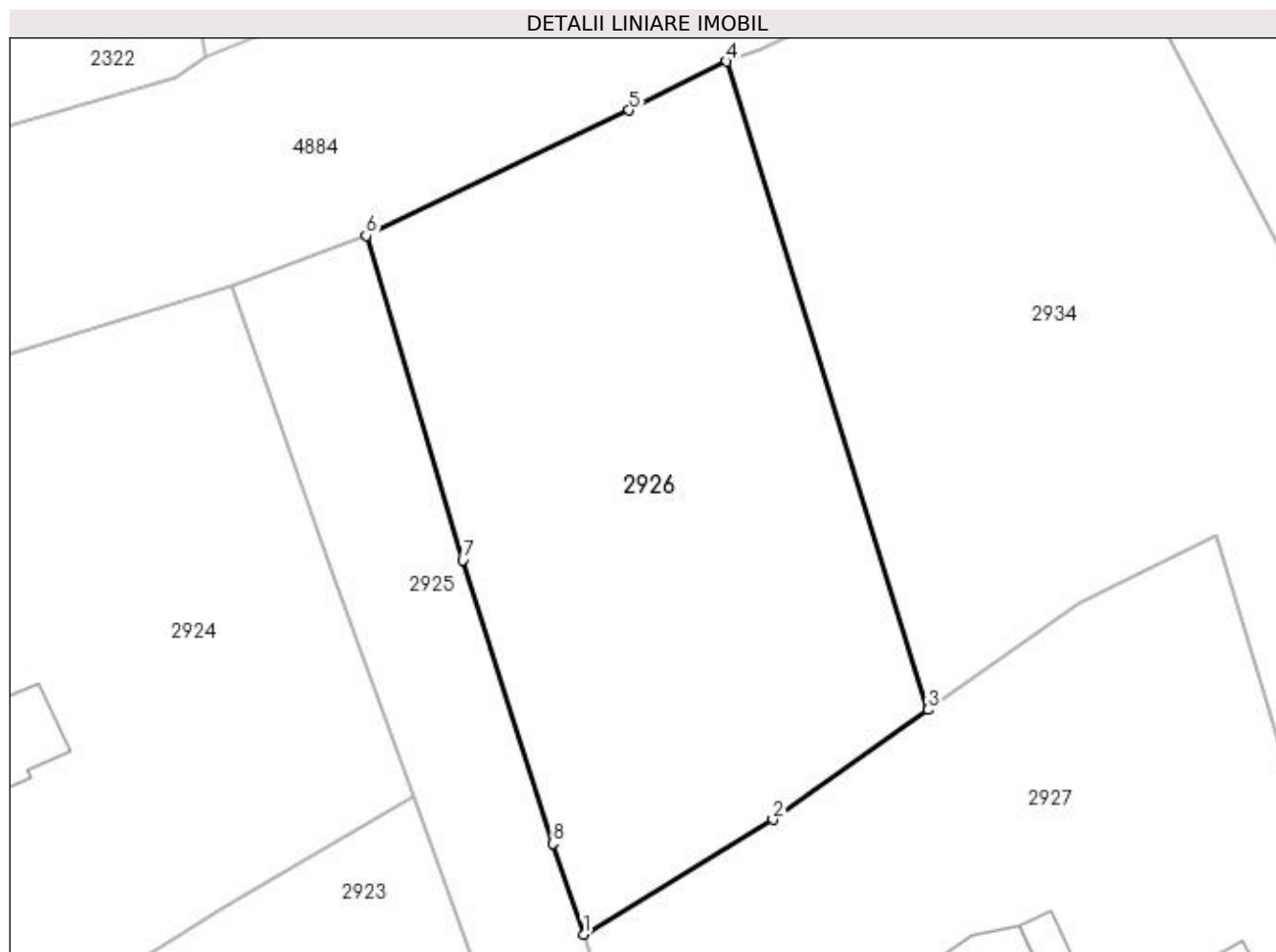
Inscrieri privind dezmembramintele dreptului de proprietate, drepturi reale de garanție și sarcini	Referințe
NU SUNT	

Anexa Nr. 1 La Partea I

Teren

Nr cadastral	Suprafața (mp)*	Observații / Referințe
81333	835	

* Suprafața este determinată în planul de proiecție Stereo 70.



Date referitoare la teren

Crt	Categorie folosință	Intra vilan	Suprafața (mp)	Tarla	Parcelă	Nr. topo	Observații / Referințe
1	arabil	DA	835	2	27,32	-	

Lungime Segmente

1) Valorile lungimilor segmentelor sunt obținute din proiecție în plan.

Punct început	X / Y	Punct sfârșit	X / Y	Lungime segment (** (m)
1	506.647,938 420.807,991	2	506.658,232 420.814,232	12.038
2	506.658,232 420.814,232	3	506.666,691 420.820,203	10.354
3	506.666,691 420.820,203	4	506.655,727 420.855,46	36.922
4	506.655,727 420.855,46	5	506.650,416 420.852,804	5.938
5	506.650,416 420.852,804	6	506.636,1 420.845,978	15.86

Punct început	X / Y	Punct sfârșit	X / Y	Lungime segment (** (m)
6	506.636,1 420.845,978	7	506.641,364 420.828,331	18.415
7	506.641,364 420.828,331	8	506.646,271 420.812,924	16.17
8	506.646,271 420.812,924	1	506.647,938 420.807,991	5.207

** Lungimile segmentelor sunt determinate în planul de proiecție Stereo 70 și sunt rotunjite la 1 milimetru.

*** Distanța dintre puncte este formată din segmente cumulate ce sunt mai mici decât valoarea 1 milimetru.

**DATE DESPRE IMOBILUL NR. 2927**

Oficiul de Cadastru și Publicitate Imobiliară ARGES
Biroul de Cadastru și Publicitate Imobiliară Campulung

A. Partea I. Descrierea imobilului

TEREN Intravilan

Adresa: Loc. Valea Mare Pravăț, Str Calea Pietroasa, Nr. 20BIS, Jud. Arges

Nr. Crt	Nr cadastral Nr. topografic	Suprafața* (mp)	Observații / Referințe
A1	80851	Din acte: 800 Masurata: 1.039	Sector cadastral:34 Teren imprejmuit;

Construcții

Crt	Nr cadastral Nr. topografic	Adresa	Observații / Referințe
A1.1		Loc. Valea Mare Pravăț, Str Calea Pietroasa, Nr. 20BIS, Jud. Arges	Nr. niveluri:2; S. construita la sol:110 mp; S. construita desfasurata:208 mp;
A1.2		Loc. Valea Mare Pravăț, Str Calea Pietroasa, Nr. 20BIS, Jud. Arges	Nr. niveluri:1; S. construita la sol:22 mp; S. construita desfasurata:22 mp;
A1.3		Loc. Valea Mare Pravăț, Str Calea Pietroasa, Nr. 20BIS, Jud. Arges	Nr. niveluri:1; S. construita la sol:8 mp; S. construita desfasurata:8 mp;

B. Partea II. Proprietari și acte

Inscrieri privitoare la dreptul de proprietate și alte drepturi reale	Referințe
7130 / 30/04/2013	
Act Notarial nr. 648, din 29/04/2013 emis de ZIPISI CORNELIA;	
B1	Se infiinteaza cartea funciara 80851 a imobilului cu numarul cadastral 80851/Valea Mare Pravăț, rezultat din dezmembrarea imobilului cu numarul cadastral 80025 inscris in cartea funciara 80025;
	A1
7133 / 30/04/2013	
Act Notarial nr. 651, din 29/04/2013 emis de ZIPISI CORNELIA;	
B5	Intabulare, drept de PROPRIETATE, dobandit prin Conventie, cota actuala 1/1, cota initiala 1/1 1) HOAGHEA ROBERT SERGIU, căsătorit cu 2) HOAGHEA DANIELA DIANA, lipsă CNP
	A1
/	
Act Administrativ nr. 7, din 02/06/2016 emis de PRIMĂRIA VALEA MARE PRAVĂȚ (Proces verbal de receptie la terminarea lucrarilor nr.2643/27.07.2017 eliberat de Primaria Valea Mare Pravăț);	
B6	Intabulare, drept de PROPRIETATE, dobandit prin Construire, cota actuala 1/1, cota initiala 1/1 1) HOAGHEA ROBERT SERGIU, căsătorit cu
	A1.1
Act Normativ nr. 7, din 13/03/1996 emis de PARLAMENT (art. 12 alin. 16);	
B7	Intabulare, drept de PROPRIETATE, dobandit prin Construire, cota actuala 1/1, cota initiala 1/1 1) HOAGHEA ROBERT SERGIU 2) HOAGHEA DANIELA DIANA, lipsă CNP
	A1.2, A1.3
Act Normativ nr. 17, din 07/03/2014 emis de Parlamentul Romaniei;	
B8	Imobil aflat sub incidenta art.3 alin.(1) din Legea 17/2014
	A1

C. Partea III. SARCINI .

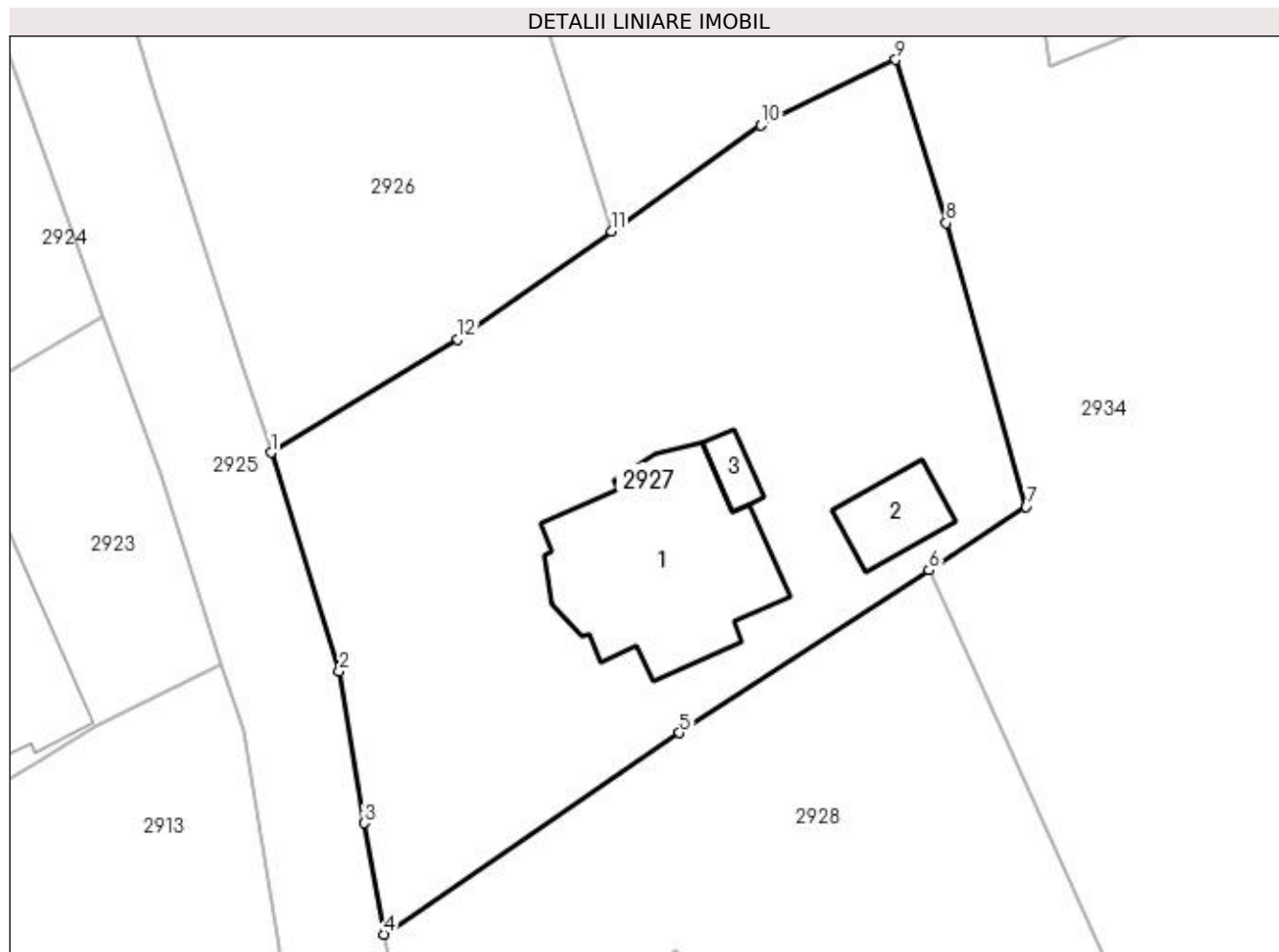
Inscrieri privind dezmembramintele dreptului de proprietate, drepturi reale de garanție și sarcini	Referințe
NU SUNT	

Anexa Nr. 1 La Partea I

Teren

Nr cadastral	Suprafața (mp)*	Observații / Referințe
80851	Din acte: 800 Masurata: 1.039	

* Suprafața este determinată în planul de proiecție Stereo 70.



Date referitoare la teren

Crt	Categorie folosință	Intra vilan	Suprafața (mp)	Tarla	Parcelă	Nr. topo	Observații / Referințe
1	curți constructii	DA	1.039	2	32	-	

Date referitoare la construcții

Crt	Număr	Destinație construcție	Supraf. (mp)	Situație juridică	Observații / Referințe
A1.1		construcții de locuințe	110	Cu acte	Nr. niveluri:2; S. construita la sol:110 mp; S. construita desfasurata:208 mp;
A1.2		construcții anexa	22	Cu acte	Nr. niveluri:1; S. construita la sol:22 mp; S. construita desfasurata:22 mp;
A1.3		construcții anexa	8	Cu acte	Nr. niveluri:1; S. construita la sol:8 mp; S. construita desfasurata:8 mp;

Lungime Segmente

1) Valorile lungimilor segmentelor sunt obținute din proiecție în plan.

Punct început	X / Y	Punct sfârșit	X / Y	Lungime segment (** (m)
1	506.647,938 420.807,991	2	506.651,7 420.795,936	12.628
2	506.651,7 420.795,936	3	506.653,076 420.787,589	8.46

Punct început	X / Y	Punct sfârșit	X / Y	Lungime segment (** (m)
3	506.653,076 420.787,589	4	506.654,165 420.781,452	6.233
4	506.654,165 420.781,452	5	506.670,454 420.792,558	19.715
5	506.670,454 420.792,558	6	506.684,195 420.801,517	16.404
6	506.684,195 420.801,517	7	506.689,557 420.805,012	6.4
7	506.689,557 420.805,012	8	506.685,139 420.820,641	16.241
8	506.685,139 420.820,641	9	506.682,366 420.829,644	9.42
9	506.682,366 420.829,644	10	506.674,945 420.826,029	8.255
10	506.674,945 420.826,029	11	506.666,691 420.820,203	10.103
11	506.666,691 420.820,203	12	506.658,232 420.814,232	10.354
12	506.658,232 420.814,232	1	506.647,938 420.807,991	12.038

** Lungimile segmentelor sunt determinate în planul de proiecție Stereo 70 și sunt rotunjite la 1 milimetru.

*** Distanța dintre puncte este formată din segmente cumulate ce sunt mai mici decât valoarea 1 milimetru.

**DATE DESPRE IMOBILUL NR. 2928**

Oficiul de Cadastru și Publicitate Imobiliară ARGES
Biroul de Cadastru și Publicitate Imobiliară Campulung

A. Partea I. Descrierea imobilului

TEREN Intravilan

Adresa: Loc. Valea Mare Pravăț, Str Calea Pietroasa, Nr. 20, Jud. Arges

Nr. Crt	Nr cadastral Nr. topografic	Suprafața* (mp)	Observații / Referințe
A1	80026	1.000	Sector cadastral:34 Teren neimprejmuit;

B. Partea II. Proprietari și acte

Inscrieri privitoare la dreptul de proprietate și alte drepturi reale		Referințe
5288 / 18/06/2009		
Act Notarial nr. 1418, din 11/06/2009 emis de BNP ZIPISI CORNELIA;		
B1	Se infiinteaza cartea funciara 80026 a imobilului cu numarul cadastral 80026/Valea Mare Pravăț, rezultat din dezmembrarea imobilului cu numarul cadastral 431/1 (identificator electronic 80015) inscris in cartea funciara 496 (identificator electronic 80015);	A1
5289 / 18/06/2009		
Act Notarial nr. 1419, din 11/06/2009 emis de BNP ZIPISI CORNELIA;		
B4	Intabulare, drept de PROPRIETATE, dobandit prin Conventie, cota actuala 1/1, cota initiala 1/1 1) MOICEANU ALINA MARIA, casatorita cu 2) MOICEANU ȘTEFAN, lipsă CNP	A1
/		
Act Normativ nr. 17, din 07/03/2014 emis de Parlamentul Romaniei;		
B5	Imobil aflat sub incidenta art.3 alin.(1) din Legea 17/2014	A1

C. Partea III. SARCINI .

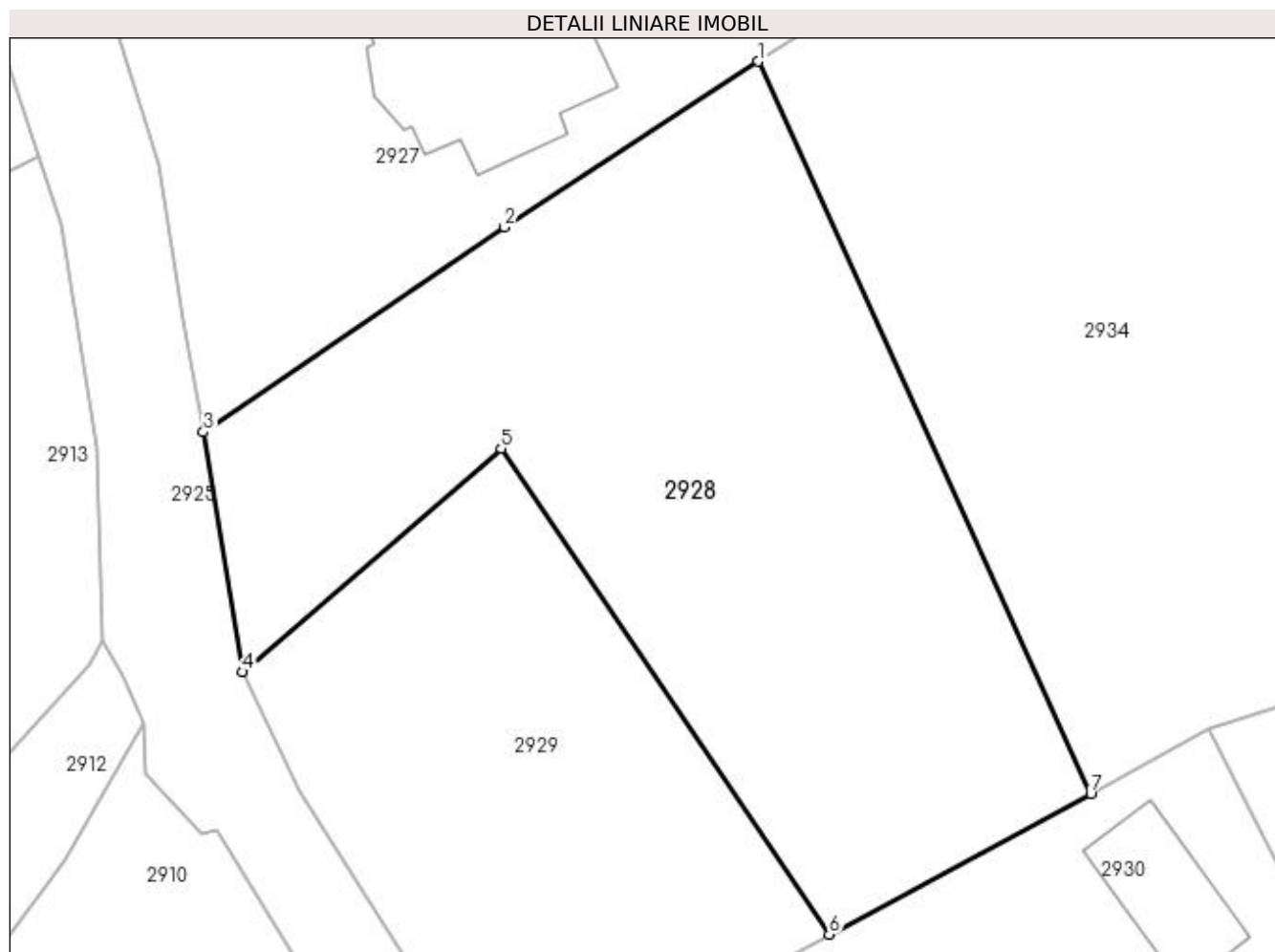
Inscrieri privind dezmembramintele dreptului de proprietate, drepturi reale de garanție și sarcini	Referințe
NU SUNT	

Anexa Nr. 1 La Partea I

Teren

Nr cadastral	Suprafața (mp)*	Observații / Referințe
80026	1.000	

* Suprafața este determinată în planul de proiecție Stereo 70.



Date referitoare la teren

Crt	Categorie folosință	Intravilan	Suprafața (mp)	Tarla	Parcelă	Nr. topo	Observații / Referințe
1	arabil	DA	1.000	2	32	-	

Lungime Segmente

1) Valorile lungimilor segmentelor sunt obținute din proiecție în plan.

Punct început	X / Y	Punct sfârșit	X / Y	Lungime segment (** (m)
1	506.684,195 420.801,517	2	506.670,454 420.792,558	16.404
2	506.670,454 420.792,558	3	506.654,165 420.781,452	19.715
3	506.654,165 420.781,452	4	506.656,287 420.768,472	13.152
4	506.656,287 420.768,472	5	506.670,282 420.780,567	18.497
5	506.670,282 420.780,567	6	506.688,052 420.754,269	31.739

Punct început	X / Y	Punct sfârșit	X / Y	Lungime segment (** (m)
6	506.688,052 420.754,269	7	506.702,2 420.761,891	16.07
7	506.702,2 420.761,891	1	506.684,195 420.801,517	43.525

** Lungimile segmentelor sunt determinate în planul de proiecție Stereo 70 și sunt rotunjite la 1 milimetru.

*** Distanța dintre puncte este formată din segmente cumulate ce sunt mai mici decât valoarea 1 milimetru.

**DATE DESPRE IMOBILUL NR. 2929**

Oficiul de Cadastru și Publicitate Imobiliară ARGES
Biroul de Cadastru și Publicitate Imobiliară Campulung

A. Partea I. Descrierea imobilului

TEREN Intravilan

Nr. CF vechi:892
Nr. cadastral vechi:430

Adresa: Loc. Valea Mare Pravat, Jud. Arges, str. Calea Pietroasă nr. 20

Nr. Crt	Nr cadastral Nr. topografic	Suprafața* (mp)	Observații / Referințe
A1	82106	Din acte: 600 Masurata: 577	Sector cadastral:34 Teren neimprejmuit;

B. Partea II. Proprietari și acte

Inscrieri privitoare la dreptul de proprietate și alte drepturi reale		Referințe
7650 / 26/06/2008		
Act Notarial nr. 1450, din 25/06/2008 emis de BNP Zipeși Cornelia;		
B1	Intabulare, drept de PROPRIETATE- bun comun, dobandit prin Conventie, cota actuala 1/1, cota initiala 1/1 1) MOICEANU ALINA-MARIA, căsătorită cu 2) MOICEANU ȘTEFAN, lipsă CNP	A1
/		
Act Normativ nr. 17, din 07/03/2014 emis de Parlamentul Romaniei;		
B2	Imobil aflat sub incidenta art.3 alin.(1) din Legea 17/2014	A1

C. Partea III. SARCINI .

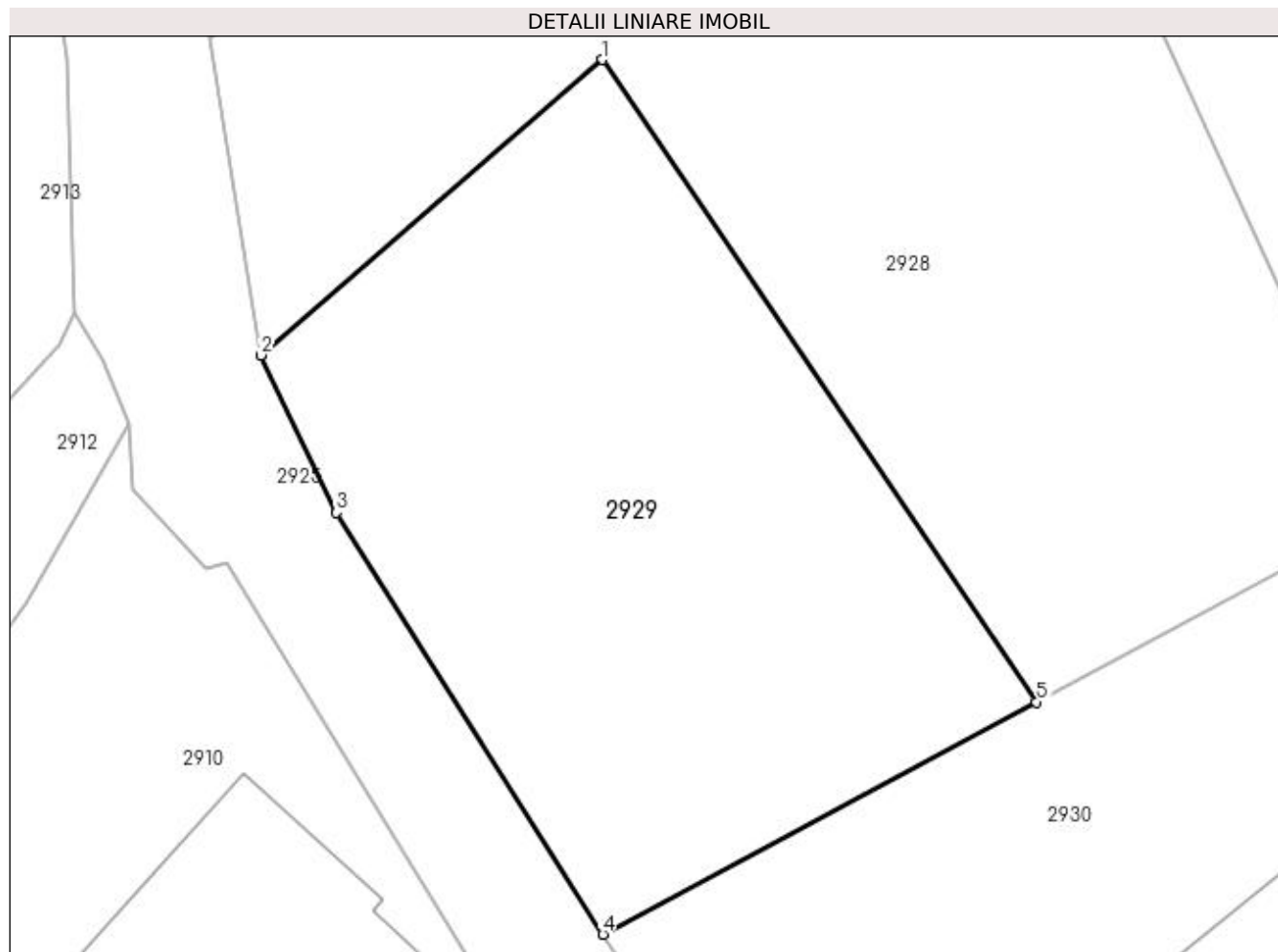
Inscrieri privind dezmembramintele dreptului de proprietate, drepturi reale de garanție și sarcini	Referințe
NU SUNT	

Anexa Nr. 1 La Partea I

Teren

Nr cadastral	Suprafața (mp)*	Observații / Referințe
82106	Din acte: 600 Masurata: 577	

* Suprafața este determinată în planul de proiecție Stereo 70.



Date referitoare la teren

Crt	Categorie folosință	Intra vilan	Suprafața (mp)	Tarla	Parcelă	Nr. topo	Observații / Referințe
1	arabil	DA	577	2	32	-	

Lungime Segmente

1) Valorile lungimilor segmentelor sunt obținute din proiecție în plan.

Punct început	X / Y	Punct sfârșit	X / Y	Lungime segment (** (m)
1	506.670,282 420.780,567	2	506.656,287 420.768,472	18.497
2	506.656,287 420.768,472	3	506.659,379 420.762,022	7.153
3	506.659,379 420.762,022	4	506.670,296 420.744,757	20.427
4	506.670,296 420.744,757	5	506.688,052 420.754,269	20.143
5	506.688,052 420.754,269	1	506.670,282 420.780,567	31.739

**** Lungimile segmentelor sunt determinate în planul de proiecție Stereo 70 și sunt rotunjite la 1 milimetru.**

***** Distanța dintre puncte este formată din segmente cumulate ce sunt mai mici decât valoarea 1 milimetru.**



DATE DESPRE IMOBILUL NR. 2930

Oficiul de Cadastru și Publicitate Imobiliară ARGES
Biroul de Cadastru și Publicitate Imobiliară Campulung

A. Partea I. Descrierea imobilului

TEREN Intravilan

Adresa: Loc. Valea Mare Pravăț, Str Calea Pietroasa, Nr. 20, Jud. Arges

Nr. Crt	Nr cadastral Nr. topografic	Suprafața* (mp)	Observații / Referințe
A1	82300	Din acte: 1.114 Masurata: 1.105	Sector cadastral:34 Teren imprejmuit;

Construcții

Crt	Nr cadastral Nr. topografic	Adresa	Observații / Referințe
A1.1	82300-C1	Loc. Valea Mare Pravăț, Str Calea Pietroasa, Nr. 20, Jud. Arges	Nr. niveluri:1; S. construita la sol:141 mp; S. construita desfasurata:141 mp; Casa/2014/ caramida
A1.2	82300-C2	Loc. Valea Mare Pravăț, Str Calea Pietroasa, Nr. 20, Jud. Arges	Nr. niveluri:1; S. construita la sol:42 mp; S. construita desfasurata:42 mp; Garaj/Magazie/CONSTRUITA DIN TABLA IN ANUL 2014

B. Partea II. Proprietari și acte

Inscrieri privitoare la dreptul de proprietate și alte drepturi reale		Referințe
20229 / 27/10/2020		
Act Notarial nr. 2468, din 26/10/2020 emis de Simion Aurelia Maria;		
B1	Se infiinteaza cf. 82300 a imobilului cu nr. cad. 82300/Valea Mare Pravăț ca urmare a alipirii urmatoarelor 2 imobile: -- nr.cad.81082cf.81082; -- nr.cad.81409cf.81409;	A1
Act Notarial nr. 828, din 24/05/2017 emis de Zipisi Cornelia;		
B8	Se infiinteaza cartea funciara 81409 a imobilului cu numarul cadastral 81409/Valea Mare Pravăț, rezultat din dezmembrarea imobilului cu numarul cadastral 81332 in scris in cartea funciara 81332; <i>OBSERVATII: pozitie transcrisa din CF 81409/Valea Mare Pravăț, in scrisa prin incheierea nr. 7541 din 24/05/2017;</i>	A1
6756 / 05/04/2021		
Act Notarial nr. 1030, din 05/04/2021 emis de Simion Aurelia Maria;		
B17	Intabulare, drept de PROPRIETATE-bun comun, dobandit prin Conventie, cota actuala 1/1, cota initiala 1/1 1) IVANOV EDUARD-ALIN 2) IVANOV MARIA MIRELA, soti	A1, A1.1, A1.2
6758 / 05/04/2021		
Act Notarial nr. 1031, din 05/04/2021 emis de Simion Aurelia Maria;		
B19	interdictiile:de instrainare, inchiriere, grevare, dezmembrare, alipire, construire, demolare, restructurare, amenajare 1) BRD- GROUPE SOCIETE GENERALE SA, CIF:361579	A1, A1.1, A1.2
/		
Act Normativ nr. 17, din 07/03/2014 emis de Parlamentul Romaniei;		
B20	Imobil aflat sub incidenta art.3 alin.(1) din Legea 17/2014	A1

C. Partea III. SARCINI

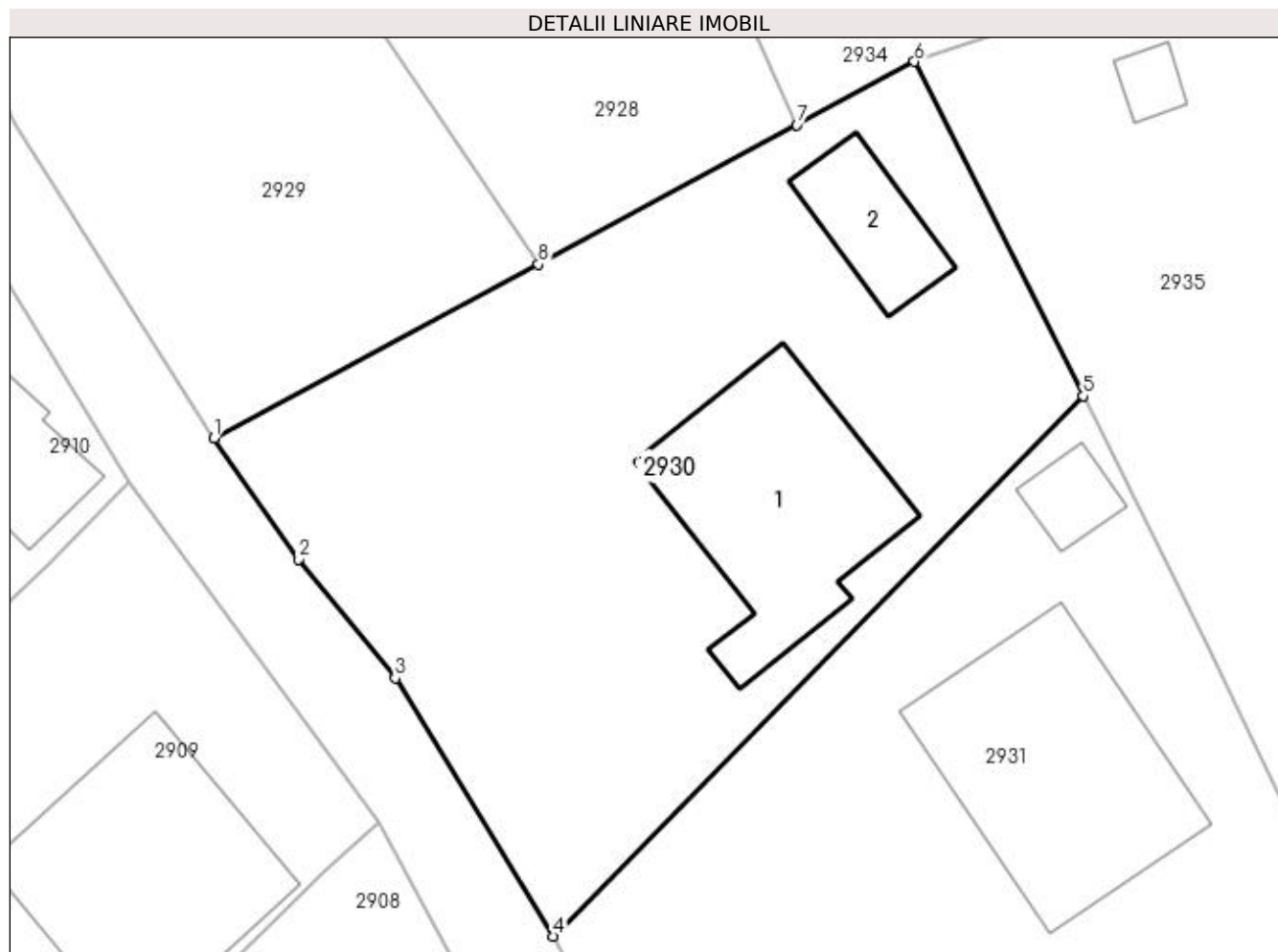
Inscrieri privind dezmembramintele dreptului de proprietate, drepturi reale de garanție și sarcini		Referințe
6758 / 05/04/2021		
Act Notarial nr. 1031, din 05/04/2021 emis de Simion Aurelia Maria;		
C1	Intabulare, drept de IPOTECA, Valoare:261700 RON- si celelalte obligatii de plata aferente contractului de credit, dobandit prin Conventie, cota actuala 1/1, cota initiala 1/1 1) BRD- GROUPE SOCIETE GENERALE SA, CIF:361579	A1, A1.1, A1.2

Anexa Nr. 1 La Partea I

Teren

Nr cadastral	Suprafața (mp)*	Observații / Referințe
82300	Din acte: 1.114 Masurata: 1.105	

* Suprafața este determinată în planul de proiecție Stereo 70.



Date referitoare la teren

Crt	Categorie folosință	Intravilan	Suprafața (mp)	Tarla	Parcelă	Nr. topo	Observații / Referințe
1	curți construcții	DA	1.000	2	32	-	
2	arabil	DA	105	2	32	-	

Date referitoare la construcții

Crt	Număr	Destinație construcție	Supraf. (mp)	Situație juridică	Observații / Referințe
A1.1	82300-C1	construcții de locuințe	141	Cu acte	Nr. niveluri:1; S. construita la sol:141 mp; S. construita desfasurata:141 mp; Casa/2014/caramida
A1.2	82300-C2	construcții anexa	42	Cu acte	Nr. niveluri:1; S. construita la sol:42 mp; S. construita desfasurata:42 mp; Garaj/Magazie/CONSTRUITA DIN TABLA IN ANUL 2014

Lungime Segmente

1) Valorile lungimilor segmentelor sunt obținute din proiecție în plan.

Punct început	X / Y	Punct sfârșit	X / Y	Lungime segment (** (m)
1	506.670,296 420.744,757	2	506.674,932 420.738,126	8.091
2	506.674,932 420.738,126	3	506.680,204 420.731,611	8.381
3	506.680,204 420.731,611	4	506.688,859 420.717,484	16.567
4	506.688,859 420.717,484	5	506.717,862 420.747,053	41.419
5	506.717,862 420.747,053	6	506.708,631 420.765,355	20.498
6	506.708,631 420.765,355	7	506.702,2 420.761,891	7.305
7	506.702,2 420.761,891	8	506.688,052 420.754,269	16.07
8	506.688,052 420.754,269	1	506.670,296 420.744,757	20.143

** Lungimile segmentelor sunt determinate în planul de proiecție Stereo 70 și sunt rotunjite la 1 milimetru.

*** Distanța dintre puncte este formată din segmente cumulate ce sunt mai mici decât valoarea 1 milimetru.

**DATE DESPRE IMOBILUL NR. 2931**

Oficiul de Cadastru și Publicitate Imobiliară ARGES
Biroul de Cadastru și Publicitate Imobiliară Campulung

A. Partea I. Descrierea imobilului

TEREN Intravilan

Nr. CF vechi:500
Nr. cadastral vechi:717

Adresa: Loc. Valea Mare Pravăț, Str Calea Pietroasa, Nr. 2, Jud. Arges, punct Bazin

Nr. Crt	Nr cadastral Nr. topografic	Suprafața* (mp)	Observații / Referințe
A1	81767	Din acte: 1.500 Masurata: 1.539	Sector cadastral:34 Teren imprejmuit;

Construcții

Crt	Nr cadastral Nr. topografic	Adresa	Observații / Referințe
A1.1	81767-C1	Loc. Valea Mare Pravăț, Str Calea Pietroasa, Nr. 2, Jud. Arges, punct Bazin	Nr. niveluri:1; S. construita la sol:156 mp; S. construita desfasurata:156 mp; din caramida arsa; din 2011
A1.2	81767-C2	Loc. Valea Mare Pravăț, Str Calea Pietroasa, Nr. 2, Jud. Arges, punct Bazin	Nr. niveluri:1; S. construita la sol:18 mp; S. construita desfasurata:18 mp; caramida arsa; din 2013
A1.3	81767-C3	Loc. Valea Mare Pravăț, Str Calea Pietroasa, Nr. 2, Jud. Arges, punct Bazin	Nr. niveluri:1; S. construita la sol:26 mp; S. construita desfasurata:26 mp; caramida arsa; din 2013

B. Partea II. Proprietari și acte

Inscrieri privitoare la dreptul de proprietate și alte drepturi reale		Referințe
10829 / 23/06/2020		
Act Notarial nr. 2569, din 23/06/2020 emis de Miclescu Bogdan Constantin;		
B5	Intabulare, drept de PROPRIETATE- bun propriu, dobandit prin Conventie, cota actuala 1/1, cota initiala 1/1 1) DUMITRU DANIELA - ELENA	A1, A1.1, A1.2, A1.3
B6	interdictiile de instrainare, grevare, schimb, inchiriere, dezmembrare , alipire, demolare, construire, restructurare si amenajare 1) BANCA TRANSILVANIA SA, CIF:5022670	A1, A1.1, A1.2, A1.3
/		
Act Normativ nr. 17, din 07/03/2014 emis de Parlamentul Romaniei;		
B7	Imobil aflat sub incidenta art.3 alin.(1) din Legea 17/2014	A1

C. Partea III. SARCINI

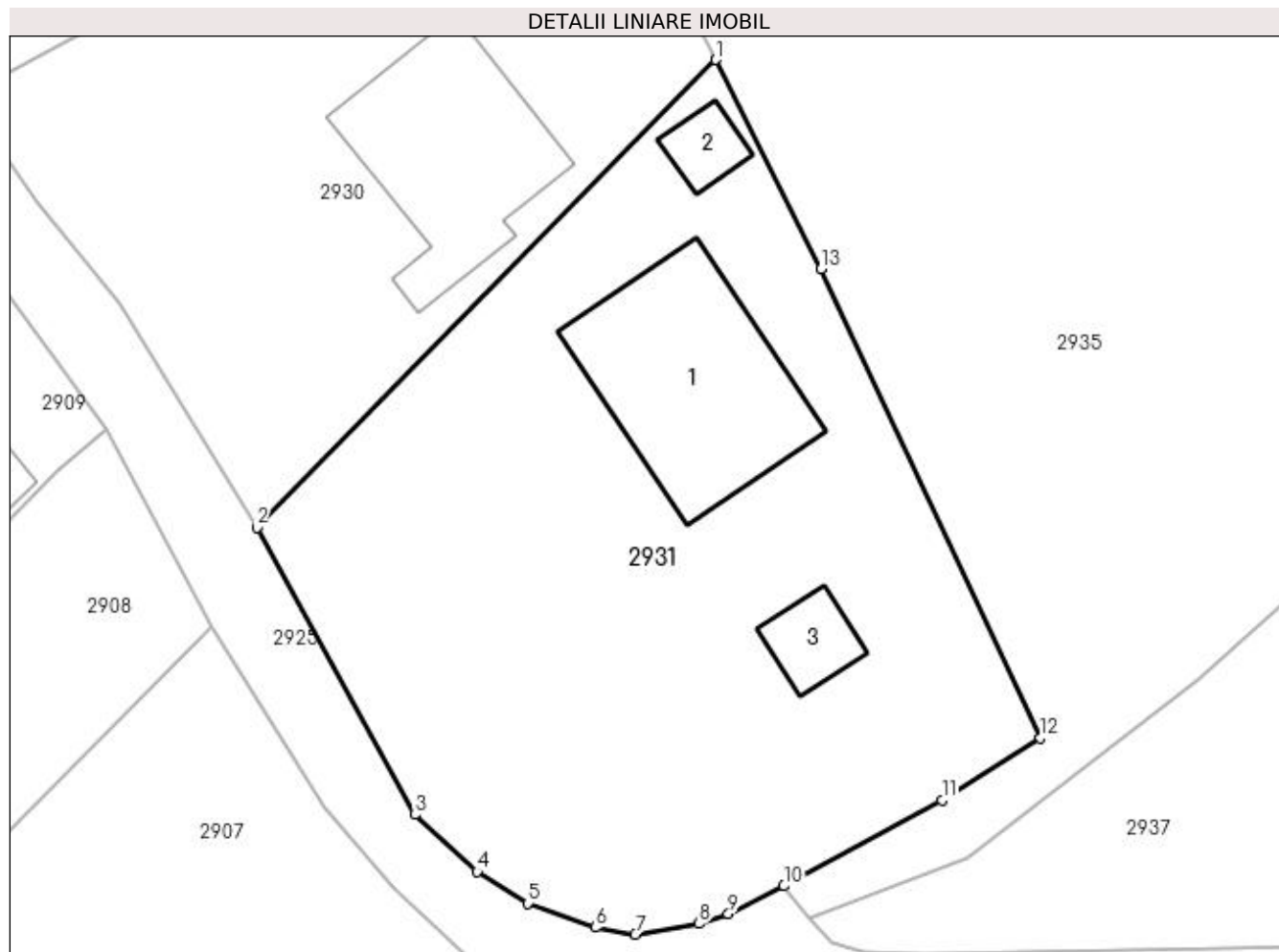
Inscrieri privind dezmembramintele dreptului de proprietate, drepturi reale de garanție și sarcini		Referințe
10829 / 23/06/2020		
Act Normativ nr. 2568, din 23/06/2020 emis de Miclescu Bogdan Constantin;		
C1	Intabulare, drept de IPOTECA, Valoare:400827 LEI- si celelalte obligatii de plata aferente creditului, dobandit prin Conventie, cota actuala 1/1, cota initiala 1/1 1) BANCA TRANSILVANIA SA, CIF:5022670	A1, A1.1, A1.2, A1.3

Anexa Nr. 1 La Partea I

Teren

Nr cadastral	Suprafața (mp)*	Observații / Referințe
81767	Din acte: 1.500 Masurata: 1.539	

* Suprafața este determinată în planul de proiecție Stereo 70.



Date referitoare la teren

Crt	Categorie folosință	Intra vilan	Suprafața (mp)	Tarla	Parcelă	Nr. topo	Observații / Referințe
1	curți constructii	DA	870	2	32	-	
2	faneata	DA	669	2	32	-	

Date referitoare la construcții

Crt	Număr	Destinație construcție	Supraf. (mp)	Situație juridică	Observații / Referințe
A1.1	81767-C1	construcții de locuințe	156	Cu acte	Nr. niveluri:1; S. construita la sol:156 mp; S. construita desfasurata:156 mp; din caramida arsa; din 2011
A1.2	81767-C2	construcții anexa	18	Cu acte	Nr. niveluri:1; S. construita la sol:18 mp; S. construita desfasurata:18 mp; caramida arsa; din 2013
A1.3	81767-C3	construcții anexa	26	Cu acte	Nr. niveluri:1; S. construita la sol:26 mp; S. construita desfasurata:26 mp; caramida arsa; din 2013

Lungime Segmente

1) Valorile lungimilor segmentelor sunt obținute din proiecție în plan.

Punct început	X / Y	Punct sfârșit	X / Y	Lungime segment (** (m))

Punct început	X / Y	Punct sfârșit	X / Y	Lungime segment (** (m)
1	506.717,862 420.747,053	2	506.688,859 420.717,484	41.419
2	506.688,859 420.717,484	3	506.698,858 420.699,336	20.72
3	506.698,858 420.699,336	4	506.702,788 420.695,733	5.332
4	506.702,788 420.695,733	5	506.705,97 420.693,732	3.759
5	506.705,97 420.693,732	6	506.710,273 420.692,207	4.565
6	506.710,273 420.692,207	7	506.712,782 420.691,778	2.545
7	506.712,782 420.691,778	8	506.716,806 420.692,454	4.08
8	506.716,806 420.692,454	9	506.718,669 420.693,071	1.963
9	506.718,669 420.693,071	10	506.722,178 420.694,826	3.923
10	506.722,178 420.694,826	11	506.732,179 420.700,256	11.38
11	506.732,179 420.700,256	12	506.738,396 420.704,184	7.354
12	506.738,396 420.704,184	13	506.724,53 420.733,849	32.746
13	506.724,53 420.733,849	1	506.717,862 420.747,053	14.792

** Lungimile segmentelor sunt determinate în planul de proiecție Stereo 70 și sunt rotunjite la 1 milimetru.

*** Distanța dintre puncte este formată din segmente cumulate ce sunt mai mici decât valoarea 1 milimetru.



DATE DESPRE IMOBILUL NR. 2932

Oficiul de Cadastru și Publicitate Imobiliară ARGES
Biroul de Cadastru și Publicitate Imobiliară Campulung

A. Partea I. Descrierea imobilului

TEREN Intravilan

Adresa: Loc. Valea Mare Pravat, Jud. Arges

Nr. Crt	Nr cadastral Nr. topografic	Suprafața* (mp)	Observații / Referințe
A1	81754	251	Sector cadastral:34 Teren neimprijmit;

Construcții

Crt	Nr cadastral Nr. topografic	Adresa	Observații / Referințe
A1.1		Loc. Valea Mare Pravat, Jud. Arges	Nr. niveluri:1; S. construita la sol:108 mp; S. construita desfasurata:108 mp; casa din lemn; din 1924

B. Partea II. Proprietari și acte

Inscrieri privitoare la dreptul de proprietate și alte drepturi reale	Referințe	
18369 / 09/10/2019		
Act Notarial nr. 176, din 30/11/1995 emis de BNP CIMPULUNG (act notarial nr 1209 din 20.06.2019, emis de SPN ZIPISI CORNELIA SI ZIPISI ANDREEA;act administrativ nr 4899 din 02.10.2019, emis de PRIMARIA VALEA MARE PRAVAT;act notarial nr 1379 din 30.07.2019, emis de SPN ZIPISI CORNELIA SI ZIPISUI ANDREEA;act administrativ nr 10015 din 11.07.2017, emis de OCPI BCPI CIMPULUNG;act administrativ nr 4891 din 02.10.2019, emis de PRIMARIA VALEA MARE PRAVAT;act notarial nr 2684 din 30.10.1996, emis de BNP CIMPULUNG;act notarial nr 1632 din 03.12.2018, emis de BIN TULUCA FILOFTEIA;act notarial nr 653 din 28.11.2018, emis de BIN ANDREESCU LUIZA;act administrativ nr 26 din 10.06.2019, emis de PRIMARIA VALEA MARE PRAVAT);		
B1	Intabulare, drept de PROPRIETATE-bun propriu, dobandit prin lesire Din Indiviziune, cota actuala 1/4, cota initiala 1/4 1) MOICEANU GHEORGHE , decedat	A1
B2	Intabulare, drept de PROPRIETATE-bun propriu, dobandit prin lesire Din Indiviziune, cota actuala 1/4, cota initiala 1/4 1) MOICEANU ION	A1
B3	Intabulare, drept de PROPRIETATE-bun propriu, dobandit prin lesire Din Indiviziune, cota actuala 1/4, cota initiala 1/4 1) MOICEANU GABRIEL	A1
B4	Intabulare, drept de PROPRIETATE, dobandit prin Conventie, cota actuala 1/8, cota initiala 1/4 1) MOICEANU GABRIEL	A1
B5	Intabulare, drept de PROPRIETATE-conventie, dobandit prin lesire Din Indiviziune, cota actuala 1/1, cota initiala 1/1 1) MOICEANU GHEORGHE , decedat 2) MOICEANU ION 3) MOICEANU GABRIEL , casatorit cu 4) MOICEANU LUCRETIA , lipsă CNP <i>OBSERVATII: constructia C1 este detinuta conform actului de partaj aut. sub nr. 176/30.11.1995 de notar public Tuluca Filofteia astfel: Moiceanu Gheorghe (lotul nr. 1), decedat detine salonul si camera de langa salon, situate in partea de vest a casei, Moiceanu Ion (lotul nr. 2) detine camera aflata langa bucatarie , Moiceasnu Gabriel (lotul nr. 3), camera aflata intre lotul nr. 1 si lotul nr. 2, iar conform contractului de vanzare cumparare aut. sub nr. 2684/30.10.1996 de motar public Tuluca Filofteia, Moiceanu Gabriel casatorit cu Moiceanu Lucretia detine bucataria , camara din partea de est , sopron si sala casei</i>	A1.1
23301 / 16/12/2019		
Act Administrativ nr. 22477, din 03/12/2019 emis de OCPI ARGES;		
B6	se noteaza propunerea de dezmembrare a mobilului cu nr. cadastral 81754 in scris in CF 81754 UAT Valea Mare Pravat, conform cererii 22477 din 03.12.2019, in doua imobile cu nr.cadastrale 81777 si 81778	A1, A1.1
19007 / 12/10/2020		
Act Notarial nr. 55, din 30/09/2020 emis de BNP ASOCIATI CONF.UNIV.DR.MIRCEA MIHAIL,CRISTIAN M (act notarial nr 45-incheiere de completare din 30.10.2020, emis de notar public conf. univ. dr. Mircea Mihail; Contract de Vânzare-Cumpărare nr 1086 din 16.09.1999, emis de BNP ZIPISI CORNELIA;act notarial nr 932 din 30.09.2020, emis de BNP ASOCIATI CONF.UNIV.DR.MIRCEA MIHAIL,CRISTIAN MIHAIL SI IOANA-ROXANA MIHAIL);		
B7	Intabulare, drept de PROPRIETATE-bun propriu, dobandit prin Succesiune, cota actuala 2/64, cota initiala 2/64 1) MOICEANU GABRIEL	A1

Inscrieri privitoare la dreptul de proprietate și alte drepturi reale		Referințe
B8	Intabulare, drept de PROPRIETATE-bun propriu, dobandit prin Succesiune, cota actuala 3/64, cota initiala 3/64 1) MOICEANU ȘTEFANIA CORINA	A1
B9	Intabulare, drept de PROPRIETATE-bun propriu, dobandit prin Succesiune, cota actuala 3/64, cota initiala 3/64 1) MOICEANU CĂTĂLIN , lipsă CNP	A1
/		
Act Normativ nr. 17, din 07/03/2014 emis de Parlamentul Romaniei;		
B10	Imobil aflat sub incidenta art.3 alin.(1) din Legea 17/2014	A1

C. Partea III. SARCINI .

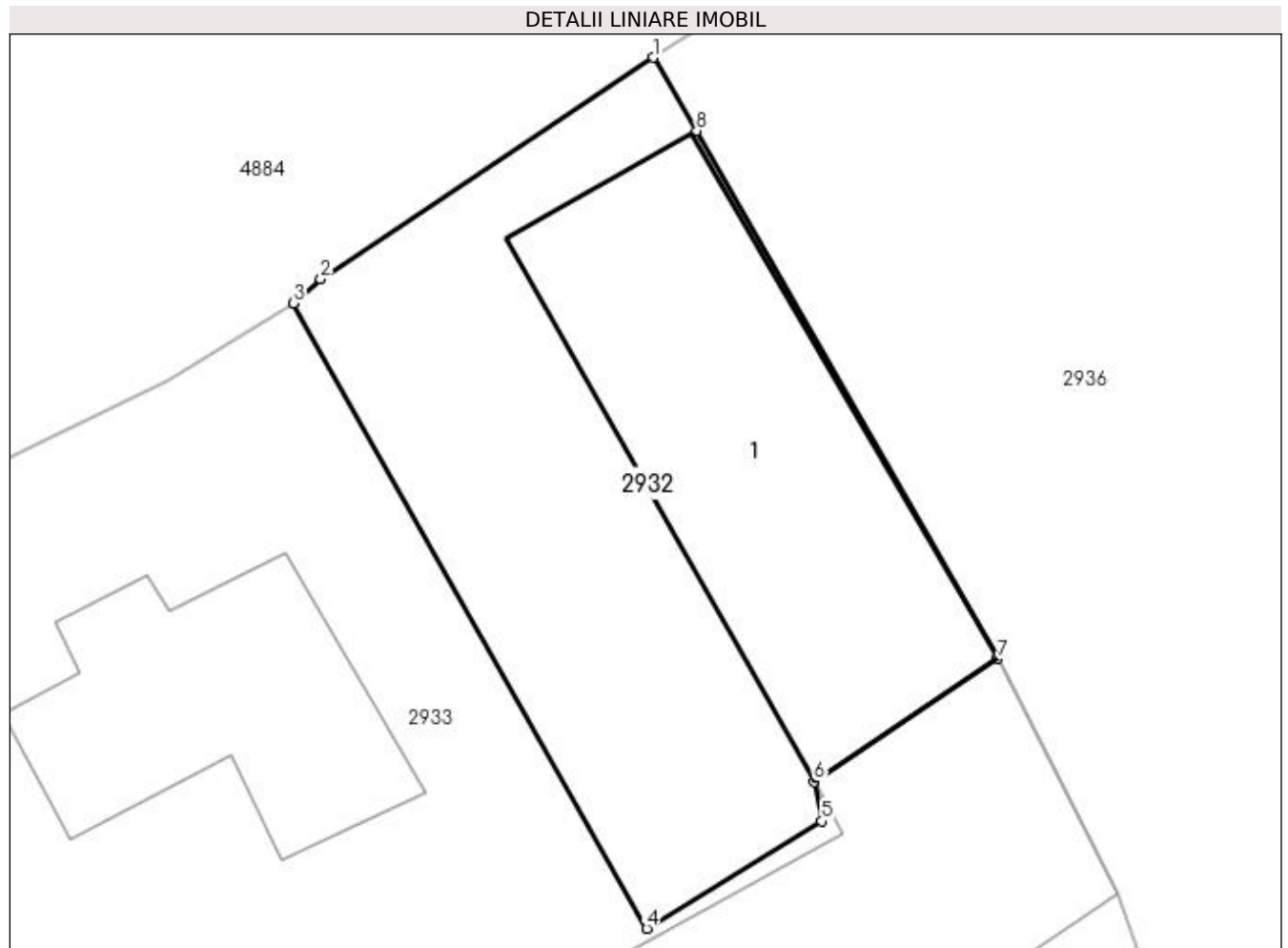
Inscrieri privind dezmembramintele dreptului de proprietate, drepturi reale de garanție și sarcini	Referințe
NU SUNT	

Anexa Nr. 1 La Partea I

Teren

Nr cadastral	Suprafața (mp)*	Observații / Referințe
81754	251	

* Suprafața este determinată în planul de proiecție Stereo 70.



Date referitoare la teren

Crt	Categorie folosință	Intra vilan	Suprafața (mp)	Tarla	Parcelă	Nr. topo	Observații / Referințe
1	curți constructii	DA	251	2	28	-	

Date referitoare la construcții

Crt	Număr	Destinație construcție	Supraf. (mp)	Situație juridică	Observații / Referințe
A1.1		construcții de locuințe	108	Cu acte	Nr. niveluri:1; S. construita la sol:108 mp; S. construita desfasurata:108 mp; casa din lemn; din 1924

Lungime Segmente

1) Valorile lungimilor segmentelor sunt obținute din proiecție în plan.

Punct început	X / Y	Punct sfârșit	X / Y	Lungime segment (** (m)
1	506.699,826 420.879,072	2	506.690,369 420.872,775	11.362
2	506.690,369 420.872,775	3	506.689,58 420.872,088	1.046
3	506.689,58 420.872,088	4	506.699,643 420.854,309	20.429

Punct început	X / Y	Punct sfârșit	X / Y	Lungime segment (** (m)
4	506.699,643 420.854,309	5	506.704,623 420.857,362	5.841
5	506.704,623 420.857,362	6	506.704,404 420.858,486	1.145
6	506.704,404 420.858,486	7	506.709,632 420.861,986	6.291
7	506.709,632 420.861,986	8	506.701,061 420.876,99	17.28
8	506.701,061 420.876,99	1	506.699,826 420.879,072	2.421

** Lungimile segmentelor sunt determinate în planul de proiecție Stereo 70 și sunt rotunjite la 1 milimetru.

*** Distanța dintre puncte este formată din segmente cumulate ce sunt mai mici decât valoarea 1 milimetru.

**DATE DESPRE IMOBILUL NR. 2933**

Oficiul de Cadastru și Publicitate Imobiliară ARGES
Biroul de Cadastru și Publicitate Imobiliară Campulung

A. Partea I. Descrierea imobilului

TEREN Intravilan

Adresa: Loc. Pietroasa, Jud. Arges

Nr. Crt	Nr cadastral Nr. topografic	Suprafața* (mp)	Observații / Referințe
A1		906	Sector cadastral:34 Teren neimprijmit;

Construcții

Crt	Nr cadastral Nr. topografic	Adresa	Observații / Referințe
A1.1		Loc. Pietroasa, Jud. Arges	Nr. niveluri:1; S. construita la sol:59 mp; S. construita desfasurata:59 mp;
A1.2		Loc. Pietroasa, Jud. Arges	Nr. niveluri:1; S. construita la sol:130 mp; S. construita desfasurata:130 mp;
A1.3		Loc. Pietroasa, Jud. Arges	Nr. niveluri:1; S. construita la sol:19 mp; S. construita desfasurata:19 mp;

B. Partea II. Proprietari și acte

Inscrieri privitoare la dreptul de proprietate și alte drepturi reale		Referințe
/		
Act Normativ nr. 7, din 13/03/1996 emis de PARLAMENT (art. 13 alin. 15);		
B1	Inscrierea provizorie, drept de PROPRIETATE, dobandit prin Lege, cota actuala 1/1, cota initiala 1/1 1) COMUNA VALEA MARE PRAVĂȚ , CIF:5010196	A1
Act Normativ nr. 7, din 13/03/1996 emis de PARLAMENT (art. 12 alin. 16);		
B3	Intabulare, drept de PROPRIETATE, dobandit prin Construire, cota actuala 1/1, cota initiala 1/1 1) MOICEANU GABRIEL , lipsă CNP	A1.1, A1.2, A1.3
Act Normativ nr. 17, din 07/03/2014 emis de Parlamentul Romaniei;		
B4	Imobil aflat sub incidenta art.3 alin.(1) din Legea 17/2014	A1

C. Partea III. SARCINI .

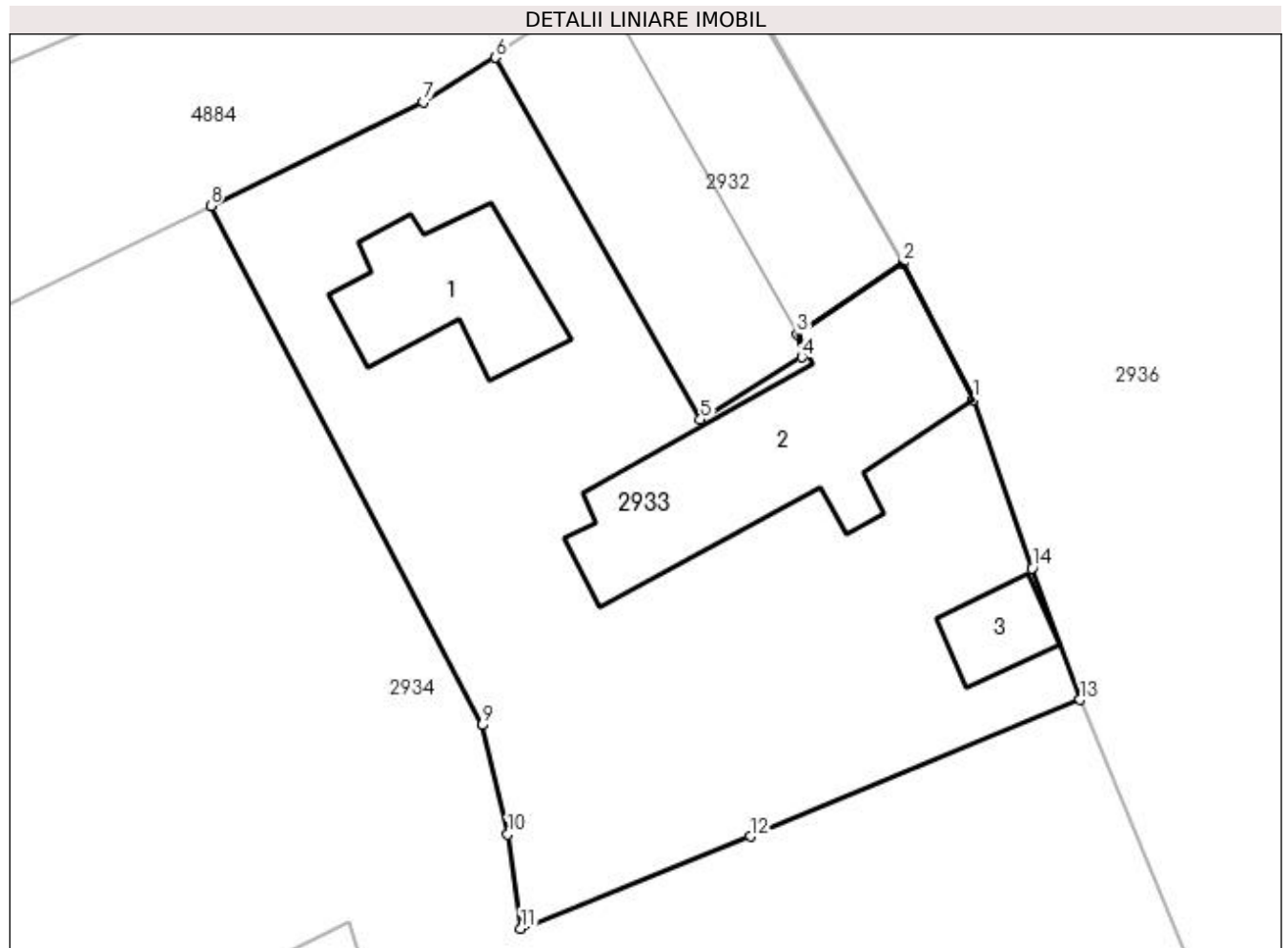
Inscrieri privind dezmembramintele dreptului de proprietate, drepturi reale de garanție și sarcini	Referințe
NU SUNT	

Anexa Nr. 1 La Partea I

Teren

Nr cadastral	Suprafața (mp)*	Observații / Referințe
	906	

* Suprafața este determinată în planul de proiecție Stereo 70.



Date referitoare la teren

Crt	Categorie folosință	Intra vilan	Suprafața (mp)	Tarla	Parcelă	Nr. topo	Observații / Referințe
1	curți constructii	DA	906	2	28,28/1	-	

Date referitoare la construcții

Crt	Număr	Destinație construcție	Supraf. (mp)	Situație juridică	Observații / Referințe
A1.1		construcții de locuințe	59	Cu acte	Nr. niveluri:1; S. construita la sol:59 mp; S. construita desfasurata:59 mp;
A1.2		construcții de locuințe	130	Cu acte	Nr. niveluri:1; S. construita la sol:130 mp; S. construita desfasurata:130 mp;
A1.3		construcții anexa	19	Cu acte	Nr. niveluri:1; S. construita la sol:19 mp; S. construita desfasurata:19 mp;

Lungime Segmente

1) Valorile lungimilor segmentelor sunt obținute din proiecție în plan.

Punct început	X / Y	Punct sfârșit	X / Y	Lungime segment (** (m)
1	506.713,067 420.855,275	2	506.709,632 420.861,986	7.539
2	506.709,632 420.861,986	3	506.704,404 420.858,486	6.291

Punct început	X / Y	Punct sfârșit	X / Y	Lungime segment (** (m)
3	506.704,404 420.858,486	4	506.704,623 420.857,362	1.145
4	506.704,623 420.857,362	5	506.699,643 420.854,309	5.841
5	506.699,643 420.854,309	6	506.689,58 420.872,088	20.429
6	506.689,58 420.872,088	7	506.686,012 420.869,908	4.181
7	506.686,012 420.869,908	8	506.675,558 420.864,809	11.631
8	506.675,558 420.864,809	9	506.688,908 420.839,296	28.795
9	506.688,908 420.839,296	10	506.690,17 420.833,92	5.522
10	506.690,17 420.833,92	11	506.690,821 420.829,297	4.669
11	506.690,821 420.829,297	12	506.702,097 420.833,82	12.149
12	506.702,097 420.833,82	13	506.718,323 420.840,533	17.56
13	506.718,323 420.840,533	14	506.715,956 420.847,003	6.889
14	506.715,956 420.847,003	1	506.713,067 420.855,275	8.762

** Lungimile segmentelor sunt determinate în planul de proiecție Stereo 70 și sunt rotunjite la 1 milimetru.

*** Distanța dintre puncte este formată din segmente cumulate ce sunt mai mici decât valoarea 1 milimetru.



DATE DESPRE IMOBILUL NR. 2934

Oficiul de Cadastru și Publicitate Imobiliară ARGES
Biroul de Cadastru și Publicitate Imobiliară Campulung

A. Partea I. Descrierea imobilului

TEREN Intravilan

Adresa: Loc. Valea Mare Pravăț, Str Calea Pietroasa, Nr. 20, Jud. Arges

Nr. Crt	Nr cadastral Nr. topografic	Suprafața* (mp)	Observații / Referințe
A1	81408	Din acte: 4.007 Masurata: 3.807	Sector cadastral:34 Teren neimprijmit;

B. Partea II. Proprietari și acte

Inscrieri privitoare la dreptul de proprietate și alte drepturi reale	Referințe	
7541 / 24/05/2017		
Act Notarial nr. 828, din 24/05/2017 emis de Zipisi Cornelia;		
B1	Se infiinteaza cartea funciara 81408 a imobilului cu numarul cadastral 81408/Valea Mare Pravat, rezultat din dezmembrarea imobilului cu numarul cadastral 81332 inscris in cartea funciara 81332;	A1
Act Notarial nr. 1533, din 19/10/2016 emis de Zipisi Cornelia;		
B2	Se infiinteaza cartea funciara 81332 a imobilului cu numarul cadastral 81332/Valea Mare Pravat, rezultat din dezmembrarea imobilului cu numarul cadastral 80850 inscris in cartea funciara 80850; <i>OBSERVATII: pozitie transcrisa din CF 81332/Valea Mare Pravat, inscrisa prin incheierea nr. 15062 din 19/10/2016;</i>	A1
Act Notarial nr. 90, din 17/06/2008 emis de BNP ZIPISI CORNELIA (in dos nr. 107/2008);		
B3	Intabulare, drept de PROPRIETATE, dobandit prin Succesiune, cota actuala 3/4, cota initiala 3/4 1) FERENT GH.RUXANDRA , lipsă CNP <i>OBSERVATII: pozitie transcrisa din CF 81332/Valea Mare Pravat, inscrisa prin incheierea nr. 15062 din 19/10/2016; pozitie transcrisa din CF 80850/Valea Mare Pravat, inscrisa prin incheierea nr. 7130 din 30/04/2013;</i>	A1
B4	Intabulare, drept de PROPRIETATE, dobandit prin Succesiune, cota actuala 1/4, cota initiala 1/4 1) MOICEANU IF.SILVIA , lipsă CNP <i>OBSERVATII: pozitie transcrisa din CF 81332/Valea Mare Pravat, inscrisa prin incheierea nr. 15062 din 19/10/2016; pozitie transcrisa din CF 80850/Valea Mare Pravat, inscrisa prin incheierea nr. 7130 din 30/04/2013;</i>	A1
/		
Act Normativ nr. 17, din 07/03/2014 emis de Parlamentul Romaniei;		
B5	Imobil aflat sub incidenta art.3 alin.(1) din Legea 17/2014	A1

C. Partea III. SARCINI .

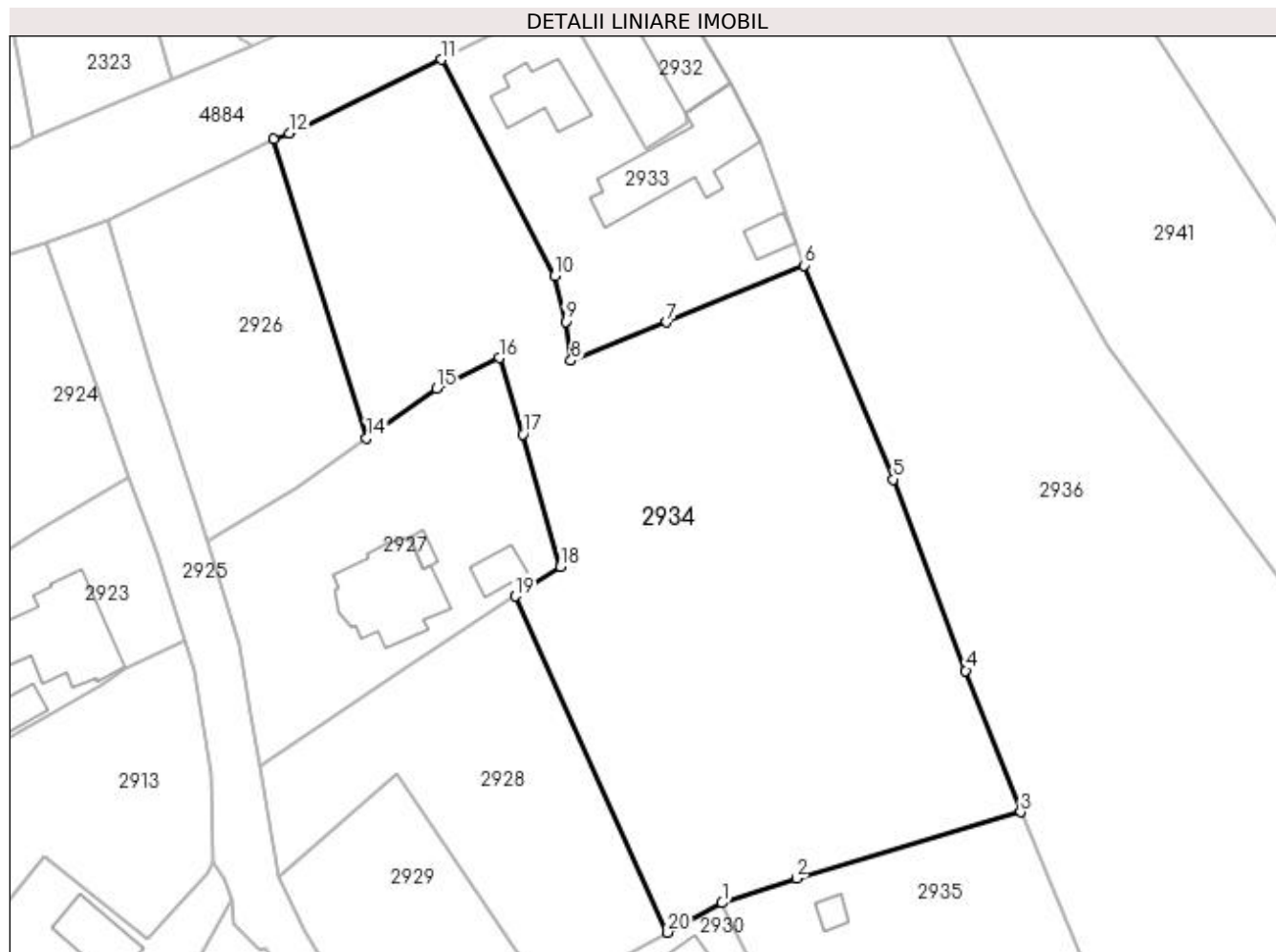
Inscrieri privind dezmembramintele dreptului de proprietate, drepturi reale de garanție și sarcini	Referințe
NU SUNT	

Anexa Nr. 1 La Partea I

Teren

Nr cadastral	Suprafața (mp)*	Observații / Referințe
81408	Din acte: 4.007 Masurata: 3.807	

* Suprafața este determinată în planul de proiecție Stereo 70.



Date referitoare la teren

Crt	Categorie folosință	Intra vilan	Suprafața (mp)	Tarla	Parcelă	Nr. topo	Observații / Referințe
1	faneata	DA	1.923	2	27,32	-	
2	arabil	DA	1.884	2	29-32	-	

Lungime Segmente

1) Valorile lungimilor segmentelor sunt obținute din proiecție în plan.

Punct început	X / Y	Punct sfârșit	X / Y	Lungime segment (** (m)
1	506.708,631 420.765,355	2	506.717,398 420.768,272	9.24
2	506.717,398 420.768,272	3	506.743,846 420.776,099	27.582
3	506.743,846 420.776,099	4	506.737,369 420.792,758	17.874
4	506.737,369 420.792,758	5	506.728,827 420.815,318	24.123

Punct început	X / Y	Punct sfârșit	X / Y	Lungime segment (** (m)
5	506.728,827 420.815,318	6	506.718,323 420.840,533	27.315
6	506.718,323 420.840,533	7	506.702,097 420.833,82	17.56
7	506.702,097 420.833,82	8	506.690,821 420.829,297	12.149
8	506.690,821 420.829,297	9	506.690,17 420.833,92	4.669
9	506.690,17 420.833,92	10	506.688,908 420.839,296	5.522
10	506.688,908 420.839,296	11	506.675,558 420.864,809	28.795
11	506.675,558 420.864,809	12	506.657,6 420.856,131	19.945
12	506.657,6 420.856,131	13	506.655,727 420.855,46	1.99
13	506.655,727 420.855,46	14	506.666,691 420.820,203	36.922
14	506.666,691 420.820,203	15	506.674,945 420.826,029	10.103
15	506.674,945 420.826,029	16	506.682,366 420.829,644	8.255
16	506.682,366 420.829,644	17	506.685,139 420.820,641	9.42
17	506.685,139 420.820,641	18	506.689,557 420.805,012	16.241
18	506.689,557 420.805,012	19	506.684,195 420.801,517	6.4
19	506.684,195 420.801,517	20	506.702,2 420.761,891	43.525
20	506.702,2 420.761,891	1	506.708,631 420.765,355	7.305

** Lungimile segmentelor sunt determinate în planul de proiecție Stereo 70 și sunt rotunjite la 1 milimetru.

*** Distanța dintre puncte este formată din segmente cumulate ce sunt mai mici decât valoarea 1 milimetru.

**DATE DESPRE IMOBILUL NR. 2935**

Oficiul de Cadastru și Publicitate Imobiliară ARGES
Biroul de Cadastru și Publicitate Imobiliară Campulung

A. Partea I. Descrierea imobilului

TEREN Intravilan

Adresa: Loc. Valea Mare Pravat, Jud. Arges, PUNCTUL"BAZIN"

Nr. Crt	Nr cadastral Nr. topografic	Suprafața* (mp)	Observații / Referințe
A1	81484	Din acte: 2.198 Masurata: 2.281	Sector cadastral:34 Teren imprejmuit;

Construcții

Crt	Nr cadastral Nr. topografic	Adresa	Observații / Referințe
A1.1	81484-C1	Loc. Valea Mare Pravat, Jud. Arges, PUNCTUL"BAZIN"	Nr. niveluri:2; S. construita la sol:11 mp; S. construita desfasurata:22 mp;

B. Partea II. Proprietari și acte

Inscrieri privitoare la dreptul de proprietate și alte drepturi reale		Referințe
10017 / 11/07/2017		
Act Notarial nr. 176, din 30/11/1995 emis de BNP TULUCA FILOFTEIA (act administrativ nr 2212 din 22.06.2017, emis de PRIMARIA VALEA MARE PRAVAT;act administrativ nr 2213 din 23.06.2017, emis de PRIMARIA VALEA ARE PRAVAT;act administrativ nr 29351 din 18.11.1993, emis de CJPSDPAT ARGES);		
B1	Intabulare, drept de PROPRIETATE, dobandit prin lesire Din Indiviziune, cota actuala 1/1, cota initiala 1/1 1) MOICEANU GABRIEL	A1
B2	Intabulare, drept de PROPRIETATE, dobandit prin Construire, cota actuala 1/1, cota initiala 1/1 1) MOICEANU GABRIEL	A1.1
/		
Act Normativ nr. 17, din 07/03/2014 emis de Parlamentul Romaniei;		
B3	Imobil aflat sub incidenta art.3 alin.(1) din Legea 17/2014	A1

C. Partea III. SARCINI .

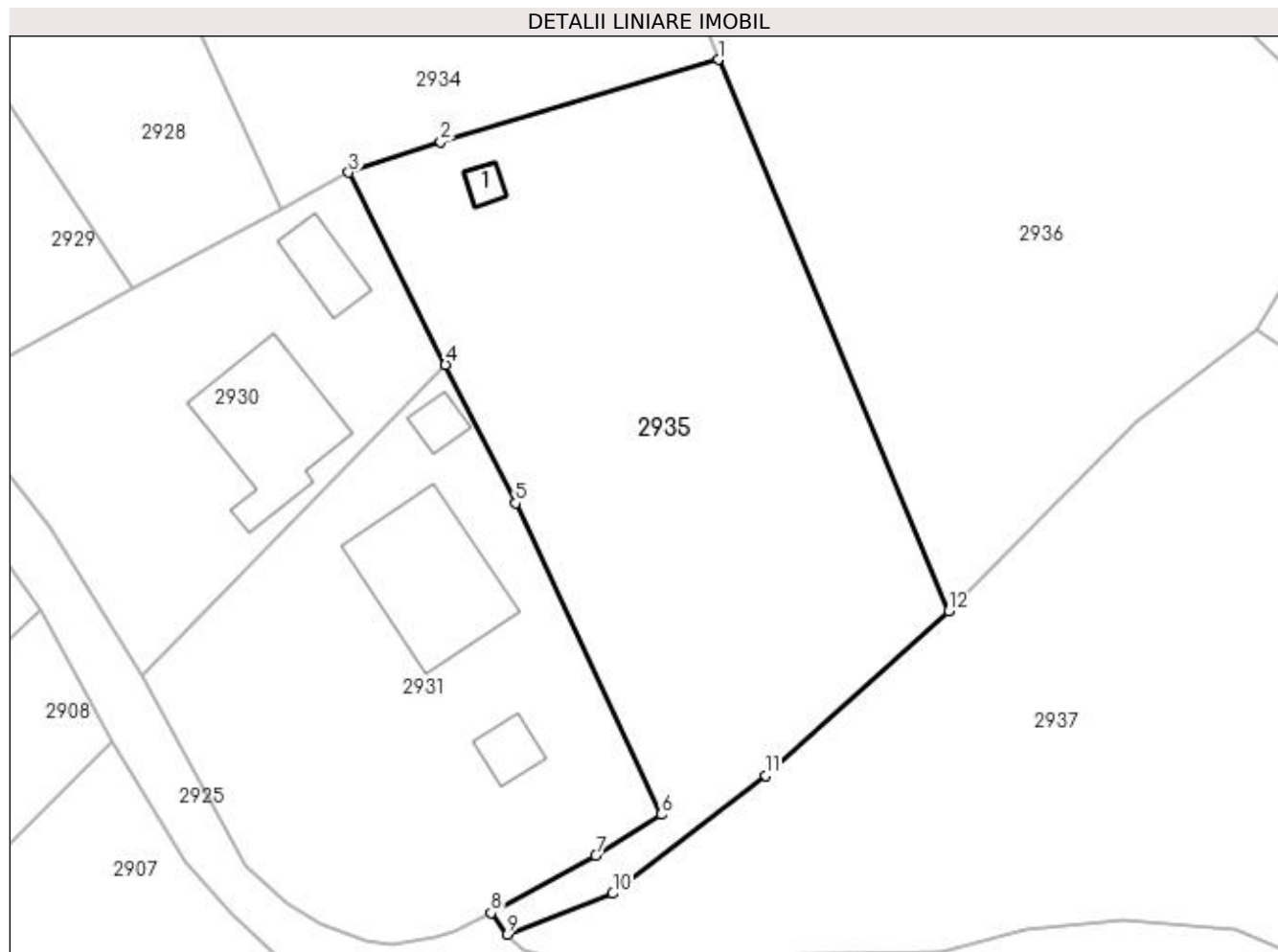
Inscrieri privind dezmembramintele dreptului de proprietate, drepturi reale de garanție și sarcini	Referințe
NU SUNT	

Anexa Nr. 1 La Partea I

Teren

Nr cadastral	Suprafața (mp)*	Observații / Referințe
81484	Din acte: 2.198 Masurata: 2.281	

* Suprafața este determinată în planul de proiecție Stereo 70.



Date referitoare la teren

Crt	Categorie folosință	Intra vilan	Suprafața (mp)	Tarla	Parcelă	Nr. topo	Observații / Referințe
1	curți constructii	DA	700	2	32	-	
2	faneata	DA	1.581	2	32	-	

Date referitoare la construcții

Crt	Număr	Destinație construcție	Supraf. (mp)	Situație juridică	Observații / Referințe
A1.1	81484-C1	construcții anexa	11	Cu acte	Nr. niveluri:2; S. construita la sol:11 mp; S. construita desfasurata:22 mp;

Lungime Segmente

1) Valorile lungimilor segmentelor sunt obținute din proiecție în plan.

Punct început	X / Y	Punct sfârșit	X / Y	Lungime segment (** (m)
1	506.743,846 420.776,099	2	506.717,398 420.768,272	27.582
2	506.717,398 420.768,272	3	506.708,631 420.765,355	9.24
3	506.708,631 420.765,355	4	506.717,862 420.747,053	20.498

Punct început	X / Y	Punct sfârșit	X / Y	Lungime segment (** (m)
4	506.717,862 420.747,053	5	506.724,53 420.733,849	14.792
5	506.724,53 420.733,849	6	506.738,396 420.704,184	32.746
6	506.738,396 420.704,184	7	506.732,179 420.700,256	7.354
7	506.732,179 420.700,256	8	506.722,178 420.694,826	11.38
8	506.722,178 420.694,826	9	506.723,772 420.692,772	2.6
9	506.723,772 420.692,772	10	506.733,803 420.696,657	10.757
10	506.733,803 420.696,657	11	506.748,339 420.707,884	18.367
11	506.748,339 420.707,884	12	506.765,788 420.723,553	23.452
12	506.765,788 420.723,553	1	506.743,846 420.776,099	56.943

** Lungimile segmentelor sunt determinate în planul de proiecție Stereo 70 și sunt rotunjite la 1 milimetru.

*** Distanța dintre puncte este formată din segmente cumulate ce sunt mai mici decât valoarea 1 milimetru.

**DATE DESPRE IMOBILUL NR. 2936**

Oficiul de Cadastru și Publicitate Imobiliară ARGES
Biroul de Cadastru și Publicitate Imobiliară Campulung

A. Partea I. Descrierea imobilului

TEREN Intravilan

Adresa: Loc. Valea Mare Pravat, Jud. Arges, punct "Camin Casa"

Nr. Crt	Nr cadastral Nr. topografic	Suprafața* (mp)	Observații / Referințe
A1	81181	Din acte: 5.500 Masurata: 5.868	Sector cadastral:34 Teren imprejmuit;

B. Partea II. Proprietari și acte

Inscrieri privitoare la dreptul de proprietate și alte drepturi reale		Referințe
16428 / 23/11/2015		
Act Notarial nr. 1721, din 23/11/2015 emis de Zipisi Cornelia;		
B1	Se infiinteaza cartea funciara 81181 a imobilului cu numarul cadastral 81181/Valea Mare Pravat, rezultat din dezmembrarea imobilului cu numarul cadastral 81148 inscris in cartea funciara 81148;	A1
16429 / 23/11/2015		
Act Notarial nr. 1721, din 23/11/2015 emis de Zipisi Cornelia;		
B6	Intabulare, drept de PROPRIETATE, dobandit prin lesire Din Indiviziune, cota actuala 1/1, cota initiala 1/1 1) MOICEANU CALIN-ALEXANDRU	A1
/		
Act Normativ nr. 17, din 07/03/2014 emis de Parlamentul Romaniei;		
B7	Imobil aflat sub incidenta art.3 alin.(1) din Legea 17/2014	A1

C. Partea III. SARCINI .

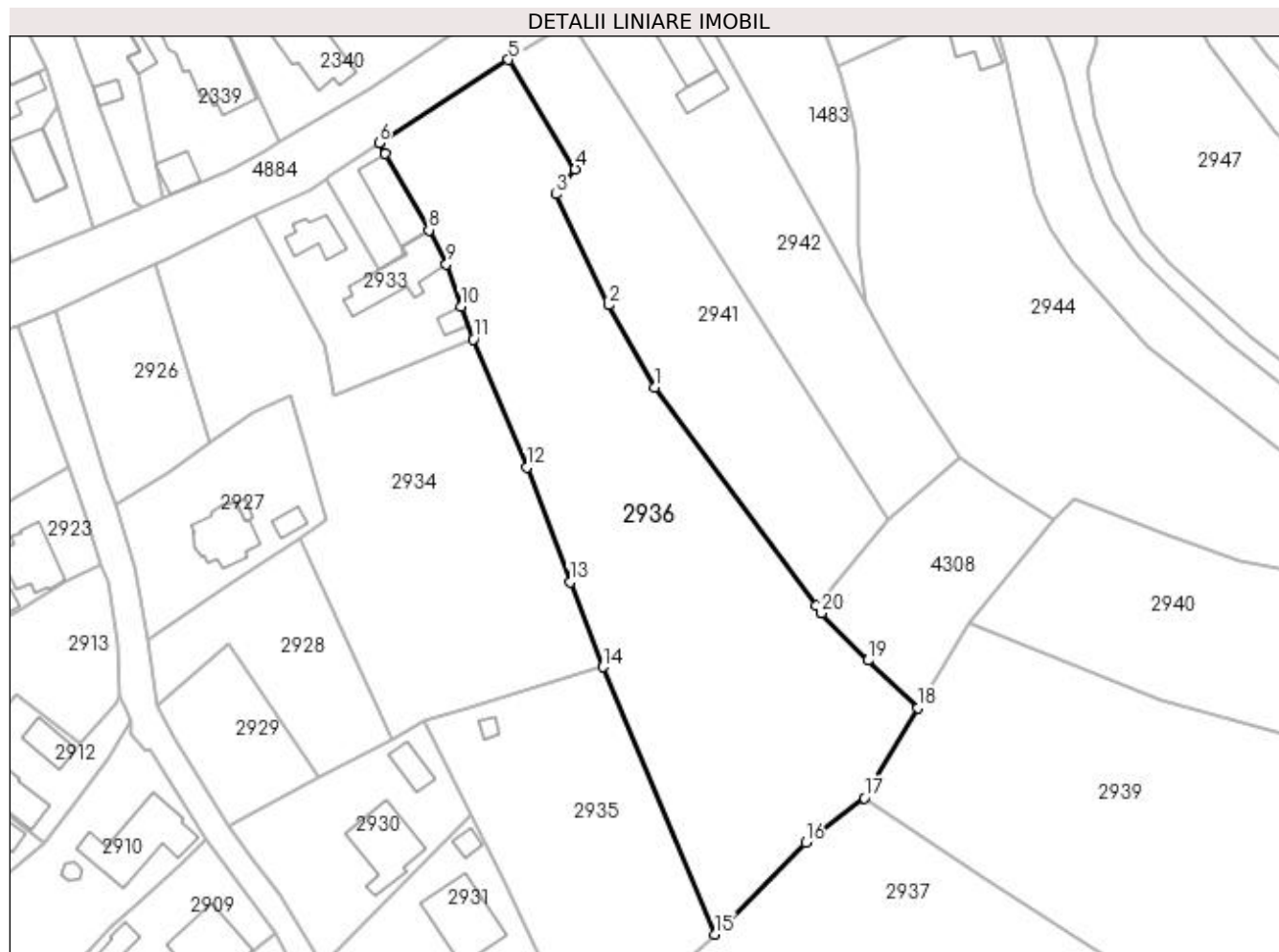
Inscrieri privind dezmembramintele dreptului de proprietate, drepturi reale de garanție și sarcini	Referințe
NU SUNT	

Anexa Nr. 1 La Partea I

Teren

Nr cadastral	Suprafața (mp)*	Observații / Referințe
81181	Din acte: 5.500 Masurata: 5.868	

* Suprafața este determinată în planul de proiecție Stereo 70.



Date referitoare la teren

Crt	Categorie folosință	Intravilan	Suprafața (mp)	Tarla	Parcelă	Nr. topo	Observații / Referințe
1	faneata	DA	5.868	2	33,47	-	

Lungime Segmente

1) Valorile lungimilor segmentelor sunt obținute din proiecție în plan.

Punct început	X / Y	Punct sfârșit	X / Y	Lungime segment (** (m)
1	506.754,061 420.831,108	2	506.744,975 420.847,214	18.492
3	506.734,618 420.869,022	4	506.738,392 420.873,932	6.193
5	506.725,245 420.895,473	6	506.699,826 420.879,072	30.251
7	506.701,061 420.876,99	8	506.709,632 420.861,986	17.28
9	506.713,067 420.855,275	10	506.715,956 420.847,003	8.762

Punct început	X / Y	Punct sfârșit	X / Y	Lungime segment (** (m)
2	506.744,975 420.847,214	3	506.734,618 420.869,022	24.142
4	506.738,392 420.873,932	5	506.725,245 420.895,473	25.236
6	506.699,826 420.879,072	7	506.701,061 420.876,99	2.421
8	506.709,632 420.861,986	9	506.713,067 420.855,275	7.539
10	506.715,956 420.847,003	11	506.718,323 420.840,533	6.889

Punct început	X / Y	Punct sfârșit	X / Y	Lungime segment (** (m)
11	506.718,323 420.840,533	12	506.728,827 420.815,318	27.315
13	506.737,369 420.792,758	14	506.743,846 420.776,099	17.874
15	506.765,788 420.723,553	16	506.783,697 420.741,625	25.443
17	506.795,182 420.750,368	18	506.805,812 420.768,064	20.643
19	506.795,932 420.777,376	20	506.786,776 420.786,708	13.074
21	506.785,713 420.788,151	1	506.754,061 420.831,108	53.359

Punct început	X / Y	Punct sfârșit	X / Y	Lungime segment (** (m)
12	506.728,827 420.815,318	13	506.737,369 420.792,758	24.123
14	506.743,846 420.776,099	15	506.765,788 420.723,553	56.943
16	506.783,697 420.741,625	17	506.795,182 420.750,368	14.434
18	506.805,812 420.768,064	19	506.795,932 420.777,376	13.577
20	506.786,776 420.786,708	21	506.785,713 420.788,151	1.792

** Lungimile segmentelor sunt determinate în planul de proiecție Stereo 70 și sunt rotunjite la 1 milimetru.

*** Distanța dintre puncte este formată din segmente cumulate ce sunt mai mici decât valoarea 1 milimetru.

**DATE DESPRE IMOBILUL NR. 2937**

Oficiul de Cadastru și Publicitate Imobiliară ARGES
Biroul de Cadastru și Publicitate Imobiliară Campulung

A. Partea I. Descrierea imobilului

TEREN Intravilan

Nr. CF vechi:785
Nr. cadastral vechi:999

Adresa: Loc. Pietroasa, Jud. Arges, pct La Tutuianca

Nr. Crt	Nr cadastral Nr. topografic	Suprafața* (mp)	Observații / Referințe
A1	81541	Din acte: 3.800 Masurata: 4.522	Sector cadastral:34 Teren imprejmuit;

Construcții

Crt	Nr cadastral Nr. topografic	Adresa	Observații / Referințe
A1.1		Loc. Pietroasa, Jud. Arges, pct La Tutuianca	Nr. niveluri:1; S. construita la sol:41 mp; S. construita desfasurata:41 mp;

B. Partea II. Proprietari și acte

Inscrieri privitoare la dreptul de proprietate și alte drepturi reale		Referințe
1303 / 31/01/2018		
Act Notarial nr. 258, din 31/01/2018 emis de Zipisi Cornelia;		
B4	Intabulare, drept de PROPRIETATE-bun comun, dobandit prin Conventie, cota actuala 1/1, cota initiala 1/1 1) MANOLE NADIA , casatorita cu 2) MANOLE CONSTANTIN	A1
/		
Act Administrativ nr. 16, din 08/08/2018 emis de PRIMĂRIA VALEA MARE PRAVĂȚ (Proces verbal de receptie la terminarea lucrarilor nr.20/22.11.2018 eliberat de Primaria Valea mare Pravat);		
B6	Intabulare, drept de PROPRIETATE, dobandit prin Construire, cota actuala 1/1, cota initiala 1/1 1) MANOLE NADIA 2) MANOLE CONSTANTIN	A1.1

C. Partea III. SARCINI .

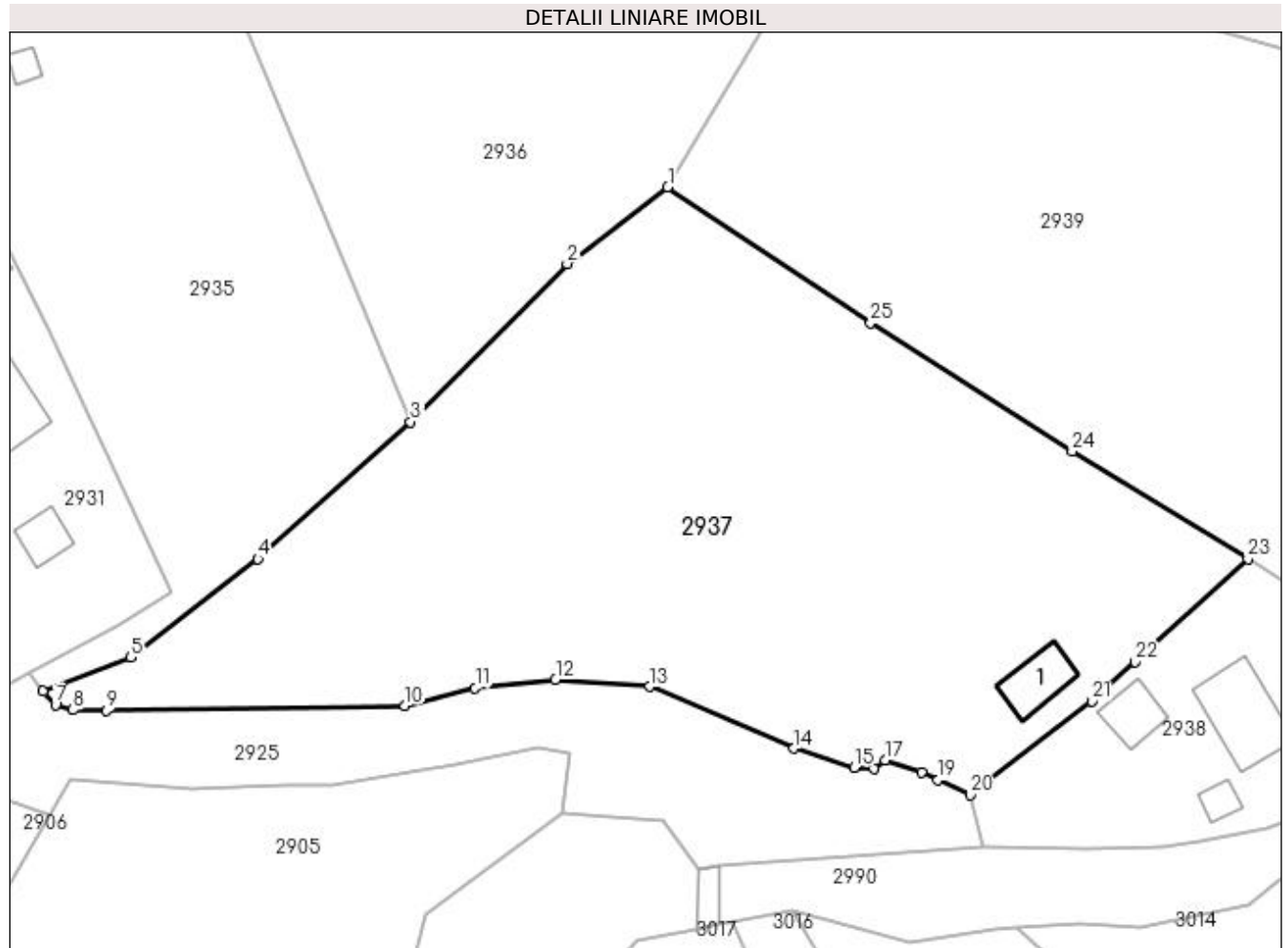
Inscrieri privind dezmembramintele dreptului de proprietate, drepturi reale de garanție și sarcini	Referințe
NU SUNT	

Anexa Nr. 1 La Partea I

Teren

Nr cadastral	Suprafața (mp)*	Observații / Referințe
81541	Din acte: 3.800 Masurata: 4.522	

* Suprafața este determinată în planul de proiecție Stereo 70.



Date referitoare la teren

Crt	Categorie folosință	Intravilan	Suprafața (mp)	Tarla	Parcelă	Nr. topo	Observații / Referințe
1	faneata	DA	4.522	2	32,34,35	-	

Date referitoare la construcții

Crt	Număr	Destinație construcție	Supraf. (mp)	Situație juridică	Observații / Referințe
A1.1		construcții anexa	41	Cu acte	Nr. niveluri:1; S. construita la sol:41 mp; S. construita desfasurata:41 mp;

Lungime Segmente

1) Valorile lungimilor segmentelor sunt obținute din proiecție în plan.

Punct început	X / Y	Punct sfârșit	X / Y	Lungime segment (** (m))
1	506.795,182 420.750,368	2	506.783,697 420.741,625	14.434
3	506.765,788 420.723,553	4	506.748,339 420.707,884	23.452
5	506.733,803 420.696,657	6	506.723,772 420.692,772	10.757
7	506.725,213 420.691,25	8	506.727,184 420.690,658	2.058

Punct început	X / Y	Punct sfârșit	X / Y	Lungime segment (** (m))
2	506.783,697 420.741,625	3	506.765,788 420.723,553	25.443
4	506.748,339 420.707,884	5	506.733,803 420.696,657	18.367
6	506.723,772 420.692,772	7	506.725,213 420.691,25	2.096
8	506.727,184 420.690,658	9	506.731,056 420.690,588	3.873

Punct început	X / Y	Punct sfârșit	X / Y	Lungime segment (** (m)
9	506.731,056 420.690,588	10	506.765,132 420.691,165	34.081
11	506.773,179 420.693,153	12	506.782,359 420.694,134	9.232
13	506.793,101 420.693,307	14	506.809,627 420.686,272	17.961
15	506.816,5 420.684,103	16	506.818,83 420.683,917	2.337
17	506.820,046 420.684,944	18	506.824,19 420.683,57	4.366
19	506.826,074 420.682,651	20	506.829,741 420.680,938	4.047
21	506.843,638 420.691,683	22	506.848,62 420.696,13	6.678
23	506.861,508 420.707,946	24	506.841,408 420.720,193	23.537
25	506.818,391 420.734,881	1	506.795,182 420.750,368	27.902

Punct început	X / Y	Punct sfârșit	X / Y	Lungime segment (** (m)
10	506.765,132 420.691,165	11	506.773,179 420.693,153	8.289
12	506.782,359 420.694,134	13	506.793,101 420.693,307	10.774
14	506.809,627 420.686,272	15	506.816,5 420.684,103	7.207
16	506.818,83 420.683,917	17	506.820,046 420.684,944	1.592
18	506.824,19 420.683,57	19	506.826,074 420.682,651	2.096
20	506.829,741 420.680,938	21	506.843,638 420.691,683	17.566
22	506.848,62 420.696,13	23	506.861,508 420.707,946	17.485
24	506.841,408 420.720,193	25	506.818,391 420.734,881	27.304

** Lungimile segmentelor sunt determinate în planul de proiecție Stereo 70 și sunt rotunjite la 1 milimetru.

*** Distanța dintre puncte este formată din segmente cumulate ce sunt mai mici decât valoarea 1 milimetru.

**DATE DESPRE IMOBILUL NR. 2938**

Oficiul de Cadastru și Publicitate Imobiliară ARGES
Biroul de Cadastru și Publicitate Imobiliară Campulung

A. Partea I. Descrierea imobilului

TEREN Intravilan

Adresa: Loc. Pietroasa, Jud. Arges, Punct "Acasa"

Nr. Crt	Nr cadastral Nr. topografic	Suprafața* (mp)	Observații / Referințe
A1	80195	Din acte: 896 Masurata: 1.040	Sector cadastral:34 Teren imprejmuit;

Construcții

Crt	Nr cadastral Nr. topografic	Adresa	Observații / Referințe
A1.1	80195-C1	Loc. Pietroasa, Jud. Arges, Punct "Acasa"	Nr. niveluri:1; S. construita la sol:80 mp; S. construita desfasurata:80 mp; CASA CU TREI CAMERE,CAMARA SI HOL
A1.2	80195-C2	Loc. Pietroasa, Jud. Arges, Punct "Acasa"	Nr. niveluri:1; S. construita la sol:33 mp; S. construita desfasurata:33 mp; CASA CU O CAMERA,BUCATARIE,BAIE SI UN HOL
A1.3	80195-C3	Loc. Pietroasa, Jud. Arges, Punct "Acasa"	Nr. niveluri:1; S. construita la sol:14 mp; S. construita desfasurata:14 mp; MAGAZIE CU O INCAPERE

B. Partea II. Proprietari și acte

Inscrieri privitoare la dreptul de proprietate și alte drepturi reale	Referințe
2381 / 05/03/2010	
Act Notarial nr. 582, din 04/03/2010 emis de BNP CAZACU SORIN BENONE;	
B3	A1, A1.1, A1.2, A1.3
Intabulare, drept de PROPRIETATE, dobandit prin Conventie, cota actuala 1/1, cota initiala 1/1 1) ȚĂRARU DOMNICA, necasatorita, lipsă CNP	

C. Partea III. SARCINI .

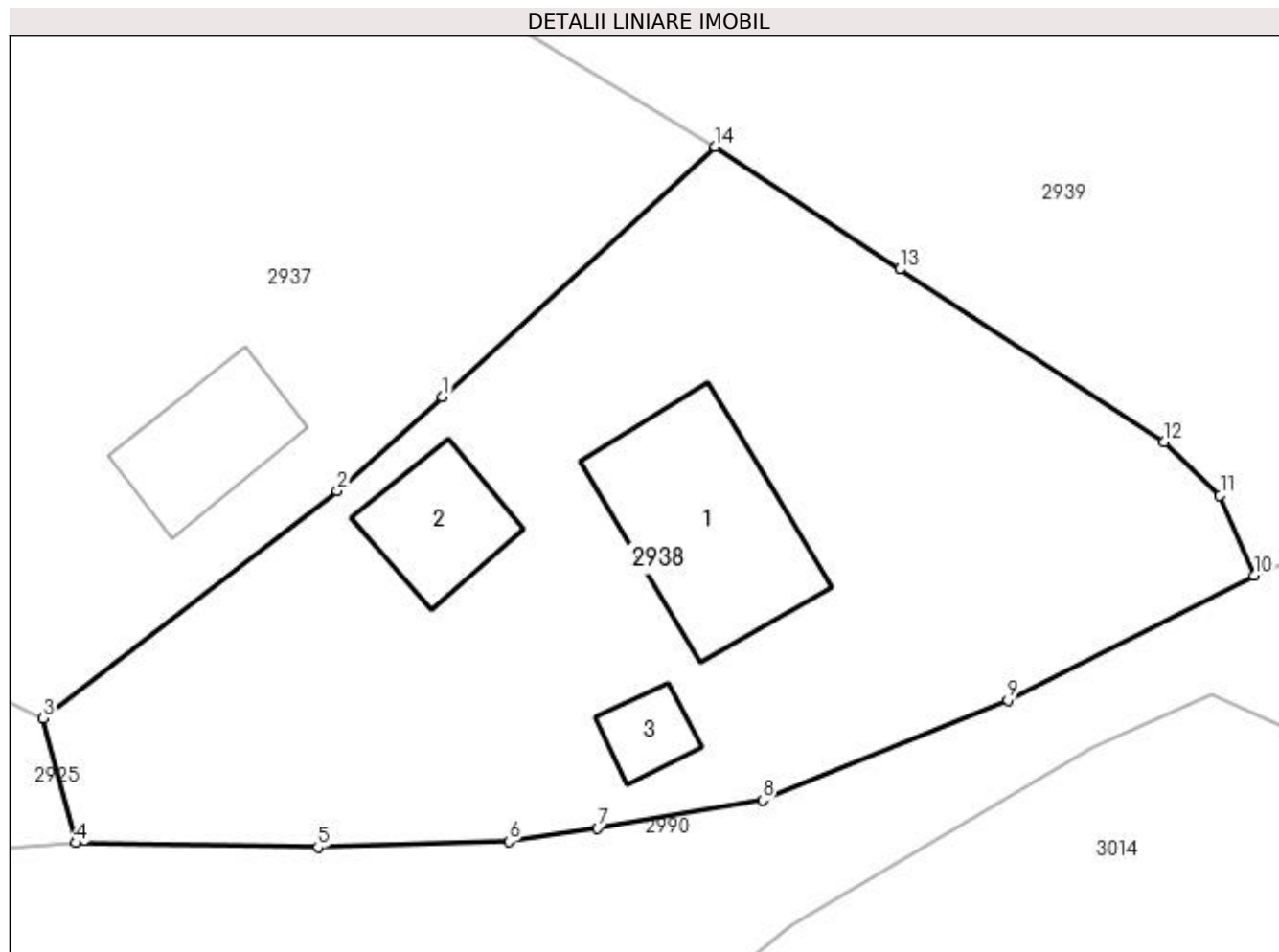
Inscrieri privind dezmembramintele dreptului de proprietate, drepturi reale de garanție și sarcini	Referințe
NU SUNT	

Anexa Nr. 1 La Partea I

Teren

Nr cadastral	Suprafața (mp)*	Observații / Referințe
80195	Din acte: 896 Masurata: 1.040	

* Suprafața este determinată în planul de proiecție Stereo 70.



Date referitoare la teren

Crt	Categorie folosință	Intravilan	Suprafața (mp)	Tarla	Parcelă	Nr. topo	Observații / Referințe
1	curți construcții	DA	636	2	36	-	
2	faneata	DA	404	2	37	-	

Date referitoare la construcții

Crt	Număr	Destinație construcție	Supraf. (mp)	Situație juridică	Observații / Referințe
A1.1	80195-C1	construcții de locuințe	80	Cu acte	Nr. niveluri:1; S. construita la sol:80 mp; S. construita desfasurata:80 mp; CASA CU TREI CAMERE,CAMARA SI HOL
A1.2	80195-C2	construcții de locuințe	33	Cu acte	Nr. niveluri:1; S. construita la sol:33 mp; S. construita desfasurata:33 mp; CASA CU O CAMERA,BUCATARIE,BAIE SI UN HOL
A1.3	80195-C3	construcții anexa	14	Cu acte	Nr. niveluri:1; S. construita la sol:14 mp; S. construita desfasurata:14 mp; MAGAZIE CU O INCAPERE

Lungime Segmente

1) Valorile lungimilor segmentelor sunt obținute din proiecție în plan.

Punct început	X / Y	Punct sfârșit	X / Y	Lungime segment (** (m)
---------------	-------	---------------	-------	-------------------------

Punct început	X / Y	Punct sfârșit	X / Y	Lungime segment (** (m)
1	506.848,62 420.696,13	2	506.843,638 420.691,683	6.678
2	506.843,638 420.691,683	3	506.829,741 420.680,938	17.566
3	506.829,741 420.680,938	4	506.831,296 420.675,044	6.096
4	506.831,296 420.675,044	5	506.842,729 420.674,851	11.435
5	506.842,729 420.674,851	6	506.851,746 420.675,108	9.021
6	506.851,746 420.675,108	7	506.855,95 420.675,749	4.253
7	506.855,95 420.675,749	8	506.863,747 420.677,063	7.907
8	506.863,747 420.677,063	9	506.875,35 420.681,799	12.532
9	506.875,35 420.681,799	10	506.886,988 420.687,682	13.04
10	506.886,988 420.687,682	11	506.885,375 420.691,482	4.128
11	506.885,375 420.691,482	12	506.882,737 420.694,012	3.655
12	506.882,737 420.694,012	13	506.870,24 420.702,16	14.919
13	506.870,24 420.702,16	14	506.861,508 420.707,946	10.475
14	506.861,508 420.707,946	1	506.848,62 420.696,13	17.485

** Lungimile segmentelor sunt determinate în planul de proiecție Stereo 70 și sunt rotunjite la 1 milimetru.

*** Distanța dintre puncte este formată din segmente cumulate ce sunt mai mici decât valoarea 1 milimetru.

**DATE DESPRE IMOBILUL NR. 2939**

Oficiul de Cadastru și Publicitate Imobiliară ARGES
Biroul de Cadastru și Publicitate Imobiliară Campulung

A. Partea I. Descrierea imobilului

TEREN Intravilan

Adresa: Loc. Pietroasa, Jud. Arges

Nr. Crt	Nr cadastral Nr. topografic	Suprafața* (mp)	Observații / Referințe
A1	80046	5.800	Sector cadastral:34 Teren neimprijmit;

Construcții

Crt	Nr cadastral Nr. topografic	Adresa	Observații / Referințe
A1.1	80046-C1	Loc. Pietroasa, Jud. Arges	Nr. niveluri:1; S. construita la sol:20 mp; S. construita desfasurata:20 mp;
A1.2	80046-C2	Loc. Pietroasa, Jud. Arges	Nr. niveluri:1; S. construita la sol:27 mp; S. construita desfasurata:27 mp;

B. Partea II. Proprietari și acte

Inscrieri privitoare la dreptul de proprietate și alte drepturi reale		Referințe
3982 / 08/05/2009		
Hotarare Judecatoreasca nr. 267, din 26/03/1937 emis de JUDECATORIA OCOL MIXTA C-LUNG (inscris sub semnatura privata nr. 135/08-02-1924 emis de JUDECATORIA OCOL RURAL C-LUNG; act notarial nr. 1/05-01-1988 emis de NOTARIATUL DE STAT C-LUNG; act notarial nr. 465/04-10-1995 emis de NOTARIATUL DE STAT C-LUNG; act notarial nr. 366/23-03-1998 emis de B.N.P. PETRESCU MARGARETA C-LUNG; act administrativ nr. 1944/05-05-2009 emis de PRIMARIA VALEA MARE PRAVAT; act administrativ nr. 1945/05-05-2009 emis de PRIMARIA VALEA MARE PRAVAT;);		
B1	Intabulare, drept de PROPRIETATE, dobandit prin Succesiune, cota actuala 1/3, cota initiala 1/3 1) TŪTARU IOAN	A1, A1.1, A1.2
B2	Intabulare, drept de PROPRIETATE, dobandit prin Conventie, cota actuala 1/3, cota initiala 1/3 1) TŪTARU DOMNICA	A1, A1.1, A1.2
5865 / 02/07/2009		
Act Notarial nr. 1508, din 29/06/2009 emis de BNP CAZACU SORIN BENONE;		
B4	Intabulare, drept de PROPRIETATE, dobandit prin Conventie, cota actuala 1/3, cota initiala 1/3 1) TŪTARU DOMNICA, necasatorita	A1, A1.1, A1.2

C. Partea III. SARCINI .

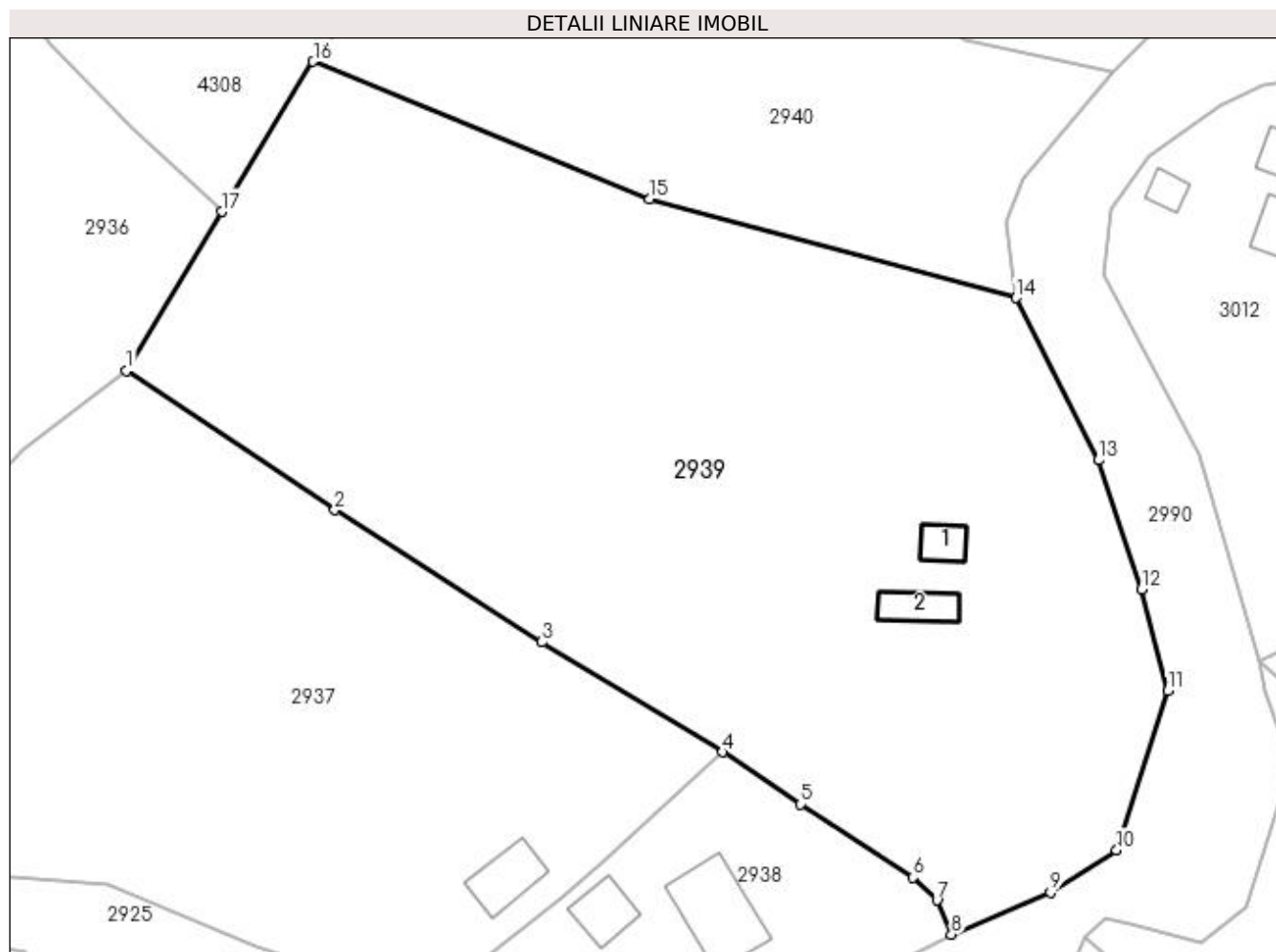
Inscrieri privind dezmembramintele dreptului de proprietate, drepturi reale de garanție și sarcini	Referințe
NU SUNT	

Anexa Nr. 1 La Partea I

Teren

Nr cadastral	Suprafața (mp)*	Observații / Referințe
80046	5.800	

* Suprafața este determinată în planul de proiecție Stereo 70.



Date referitoare la teren

Crt	Categorie folosință	Intra vilan	Suprafața (mp)	Tarla	Parcelă	Nr. topo	Observații / Referințe
1	curți constructii	DA	1.000	2	34,44	-	
2	faneata	DA	4.800	2	45	-	

Date referitoare la construcții

Crt	Număr	Destinație construcție	Supraf. (mp)	Situație juridică	Observații / Referințe
A1.1	80046-C1	construcții de locuințe	20	Cu acte	Nr. niveluri:1; S. construita la sol:20 mp; S. construita desfasurata:20 mp;
A1.2	80046-C2	construcții anexa	27	Cu acte	Nr. niveluri:1; S. construita la sol:27 mp; S. construita desfasurata:27 mp;

Lungime Segmente

1) Valorile lungimilor segmentelor sunt obținute din proiecție în plan.

Punct început	X / Y	Punct sfârșit	X / Y	Lungime segment (** (m)
1	506.795,182 420.750,368	2	506.818,391 420.734,881	27.902
2	506.818,391 420.734,881	3	506.841,408 420.720,193	27.304

Punct început	X / Y	Punct sfârșit	X / Y	Lungime segment (** (m)
3	506.841,408 420.720,193	4	506.861,508 420.707,946	23.537
4	506.861,508 420.707,946	5	506.870,24 420.702,16	10.475
5	506.870,24 420.702,16	6	506.882,737 420.694,012	14.919
6	506.882,737 420.694,012	7	506.885,375 420.691,482	3.655
7	506.885,375 420.691,482	8	506.886,988 420.687,682	4.128
8	506.886,988 420.687,682	9	506.898,022 420.692,324	11.971
9	506.898,022 420.692,324	10	506.905,385 420.697,078	8.764
10	506.905,385 420.697,078	11	506.911,088 420.714,779	18.597
11	506.911,088 420.714,779	12	506.908,178 420.726,102	11.691
12	506.908,178 420.726,102	13	506.903,348 420.740,43	15.12
13	506.903,348 420.740,43	14	506.894,196 420.758,479	20.237
14	506.894,196 420.758,479	15	506.853,422 420.769,447	42.223
15	506.853,422 420.769,447	16	506.815,976 420.784,769	40.459
16	506.815,976 420.784,769	17	506.805,812 420.768,064	19.554
17	506.805,812 420.768,064	1	506.795,182 420.750,368	20.643

** Lungimile segmentelor sunt determinate în planul de proiecție Stereo 70 și sunt rotunjite la 1 milimetru.

*** Distanța dintre puncte este formată din segmente cumulate ce sunt mai mici decât valoarea 1 milimetru.

**DATE DESPRE IMOBILUL NR. 2940**

Oficiul de Cadastru și Publicitate Imobiliară ARGES
 Biroul de Cadastru și Publicitate Imobiliară Campulung

A. Partea I. Descrierea imobilului

TEREN Intravilan

Adresa: Loc. Pietroasa, Jud. Arges

Nr. Crt	Nr cadastral Nr. topografic	Suprafața* (mp)	Observații / Referințe
A1		Din acte: 2.464 Masurata: 2.244	Sector cadastral:34 Teren neimprejmuit;

B. Partea II. Proprietari și acte

Inscrieri privitoare la dreptul de proprietate și alte drepturi reale		Referințe
/		
Act Administrativ nr. 9769, din 18/05/1993 emis de CJPSDPAT ARGES;		
B1	Intabulare, drept de PROPRIETATE, dobandit prin Reconstituire, cota actuala 1/1, cota initiala 1/1 1) CHIVOCI MOISE, lipsă CNP	A1

C. Partea III. SARCINI .

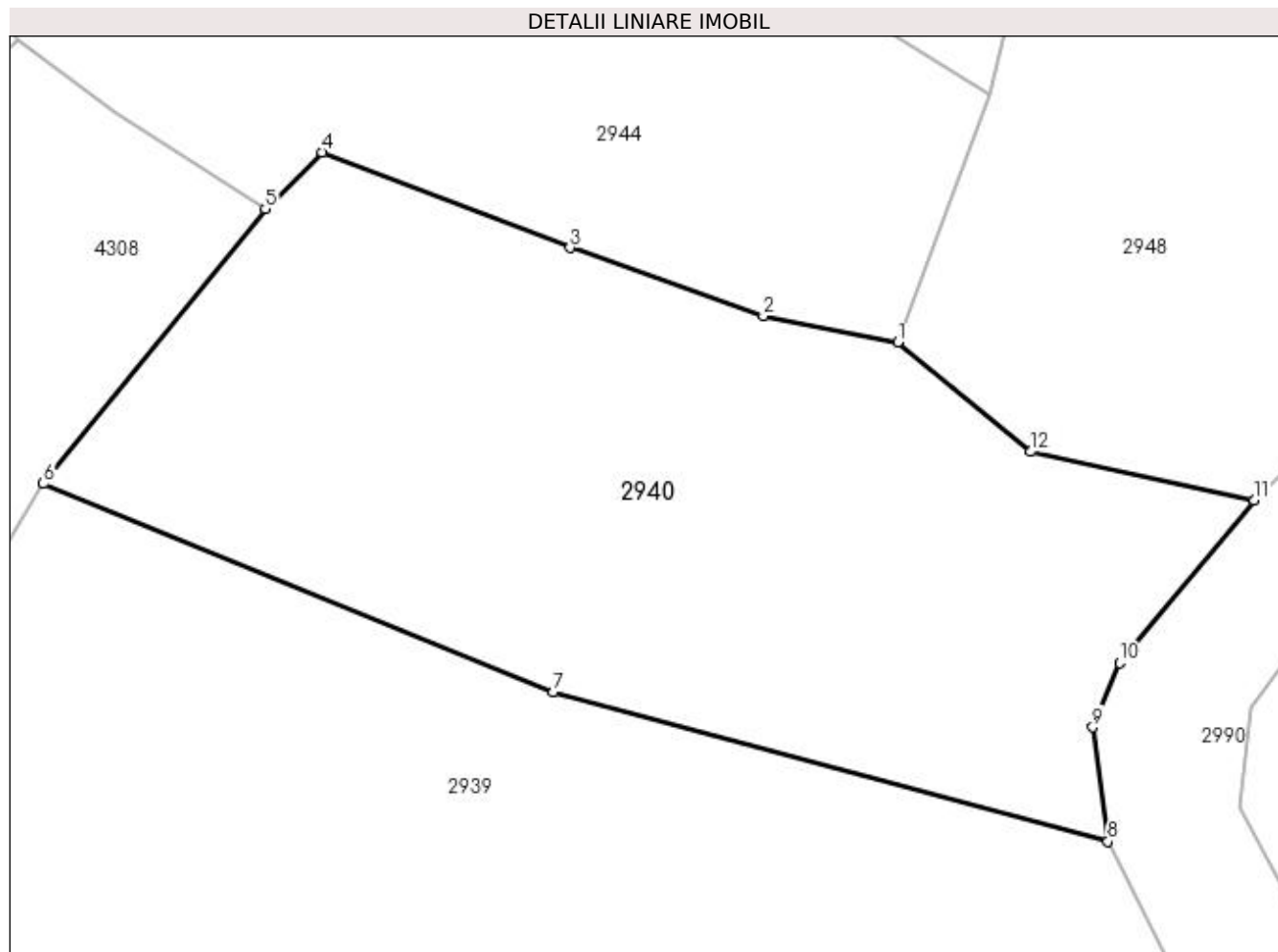
Inscrieri privind dezmembramintele dreptului de proprietate, drepturi reale de garanție și sarcini	Referințe
NU SUNT	

Anexa Nr. 1 La Partea I

Teren

Nr cadastral	Suprafața (mp)*	Observații / Referințe
	Din acte: 2.464	
	Masurata: 2.244	

* Suprafața este determinată în planul de proiecție Stereo 70.



Date referitoare la teren

Crt	Categorie folosință	Intravilan	Suprafața (mp)	Tarla	Parcelă	Nr. topo	Observații / Referințe
1	faneata	DA	2.244	2	52	-	În act se regăsește T20 și P30

Lungime Segmente

1) Valorile lungimilor segmentelor sunt obținute din proiecție în plan.

Punct început	X / Y	Punct sfârșit	X / Y	Lungime segment (** (m)
1	506.878,751 420.795,152	2	506.868,887 420.797,081	10.051
2	506.868,887 420.797,081	3	506.854,662 420.802,1	15.084
3	506.854,662 420.802,1	4	506.836,473 420.809,113	19.494
4	506.836,473 420.809,113	5	506.832,29 420.804,974	5.885
5	506.832,29 420.804,974	6	506.815,976 420.784,769	25.969

Punct început	X / Y	Punct sfârșit	X / Y	Lungime segment (** (m)
6	506.815,976 420.784,769	7	506.853,422 420.769,447	40.459
7	506.853,422 420.769,447	8	506.894,196 420.758,479	42.223
8	506.894,196 420.758,479	9	506.893,084 420.766,892	8.486
9	506.893,084 420.766,892	10	506.895,047 420.771,632	5.13
10	506.895,047 420.771,632	11	506.904,927 420.783,559	15.488
11	506.904,927 420.783,559	12	506.888,539 420.787,13	16.773
12	506.888,539 420.787,13	1	506.878,751 420.795,152	12.655

** Lungimile segmentelor sunt determinate în planul de proiecție Stereo 70 și sunt rotunjite la 1 milimetru.

*** Distanța dintre puncte este formată din segmente cumulate ce sunt mai mici decât valoarea 1 milimetru.

**DATE DESPRE IMOBILUL NR. 2941**

Oficiul de Cadastru și Publicitate Imobiliară ARGES
Biroul de Cadastru și Publicitate Imobiliară Campulung

A. Partea I. Descrierea imobilului

TEREN Intravilan

Adresa: Loc. Pietroasa, Str Calea Pietroasa, Nr. 21, Jud. Arges

Nr. Crt	Nr cadastral Nr. topografic	Suprafața* (mp)	Observații / Referințe
A1	81508	2.515	Sector cadastral:34 Teren neimpregmuit;

B. Partea II. Proprietari și acte

Inscrieri privitoare la dreptul de proprietate și alte drepturi reale		Referințe
1390 / 01/02/2018		
Act Notarial nr. 72, din 31/01/2018 emis de Ionescu Iulia;		
B1	Se infiinteaza cartea funciara 81508 a imobilului cu numarul cadastral 81508/Valea Mare Pravat, rezultat din dezmembrarea imobilului cu numarul cadastral 81301 inscris in cartea funciara 81301;	A1
Act Notarial nr. 488, din 28/04/2017 emis de Turcu Doina;		
B2	Se infiinteaza cf. 81301 a imobilului cu nr. cad. 81301/Valea Mare Pravat ca urmare a alipirii urmatoarelor 2 imobile: -- nr.cad.81147cf.81147; -- nr.cad.81182cf.81182;	A1
<i>OBSERVATII: pozitie transcrisa din CF 81301/Valea Mare Pravat, inscrisa prin incheierea nr. 6071 din 28/04/2017;</i>		
Act Notarial nr. 1721, din 23/11/2015 emis de Zipisi Cornelia;		
B5	Se infiinteaza cartea funciara 81182 a imobilului cu numarul cadastral 81182/Valea Mare Pravat, rezultat din dezmembrarea imobilului cu numarul cadastral 81148 inscris in cartea funciara 81148;	A1
<i>OBSERVATII: pozitie transcrisa din CF 81301/Valea Mare Pravat, inscrisa prin incheierea nr. 6071 din 28/04/2017; pozitie transcrisa din CF 81182/Valea Mare Pravat, inscrisa prin incheierea nr. 16428 din 23/11/2015;</i>		
1397 / 01/02/2018		
Act Notarial nr. 73, din 31/01/2018 emis de Ionescu Iulia;		
B9	Intabulare, drept de PROPRIETATE-bun propriu, dobandit prin lesire Din Indiviziune, cota actuala 1/1, cota initiala 1/1 1) CRISTESCU MIHAELA-CATALINA	A1
/		
Act Normativ nr. 17, din 07/03/2014 emis de Parlamentul Romaniei;		
B10	Imobil aflat sub incidenta art.3 alin.(1) din Legea 17/2014	A1

C. Partea III. SARCINI .

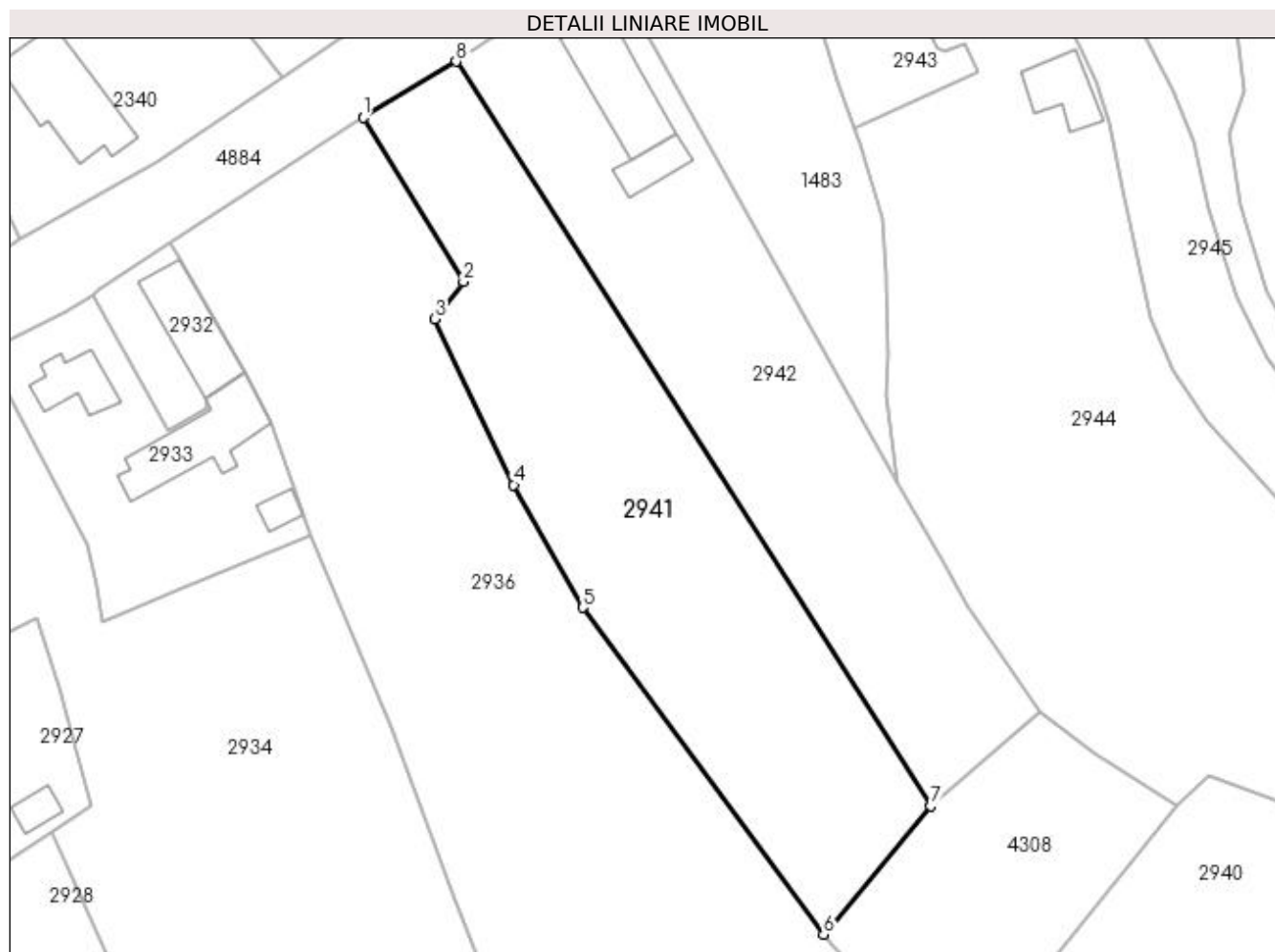
Inscrieri privind dezmembramintele dreptului de proprietate, drepturi reale de garanție și sarcini	Referințe
NU SUNT	

Anexa Nr. 1 La Partea I

Teren

Nr cadastral	Suprafața (mp)*	Observații / Referințe
81508	2.515	

* Suprafața este determinată în planul de proiecție Stereo 70.



Date referitoare la teren

Crt	Categorie folosință	Intravilan	Suprafața (mp)	Tarla	Parcelă	Nr. topo	Observații / Referințe
1	faneata	DA	2.515	2	33,46,47	-	

Lungime Segmente

1) Valorile lungimilor segmentelor sunt obținute din proiecție în plan.

Punct început	X / Y	Punct sfârșit	X / Y	Lungime segment (** (m)
1	506.725,245 420.895,473	2	506.738,392 420.873,932	25.236
2	506.738,392 420.873,932	3	506.734,618 420.869,022	6.193
3	506.734,618 420.869,022	4	506.744,975 420.847,214	24.142
4	506.744,975 420.847,214	5	506.754,061 420.831,108	18.492
5	506.754,061 420.831,108	6	506.785,713 420.788,151	53.359

Punct început	X / Y	Punct sfârșit	X / Y	Lungime segment (** (m)
6	506.785,713 420.788,151	7	506.799,81 420.805,04	21.999
7	506.799,81 420.805,04	8	506.737,438 420.902,847	116.002
8	506.737,438 420.902,847	1	506.725,245 420.895,473	14.249

** Lungimile segmentelor sunt determinate în planul de proiecție Stereo 70 și sunt rotunjite la 1 milimetru.

*** Distanța dintre puncte este formată din segmente cumulate ce sunt mai mici decât valoarea 1 milimetru.



DATE DESPRE IMOBILUL NR. 2942

Oficiul de Cadastru și Publicitate Imobiliară ARGES
Biroul de Cadastru și Publicitate Imobiliară Campulung

A. Partea I. Descrierea imobilului

TEREN Intravilan

Adresa: Loc. Pietroasa, Str Calea Pietroasa, Nr. 21, Jud. Arges

Nr. Crt	Nr cadastral Nr. topografic	Suprafața* (mp)	Observații / Referințe
A1	81676	2.356	Sector cadastral:34 Teren neimprijmit;

Construcții

Crt	Nr cadastral Nr. topografic	Adresa	Observații / Referințe
A1.1	81676-C1	Loc. Pietroasa, Str Calea Pietroasa, Nr. 21, Jud. Arges	Nr. niveluri:1; S. construita la sol:133 mp; S. construita desfasurata:133 mp; locuinta/1954/caramida/acop.tigla
A1.2	81676-C2	Loc. Pietroasa, Str Calea Pietroasa, Nr. 21, Jud. Arges	Nr. niveluri:1; S. construita la sol:41 mp; S. construita desfasurata:41 mp; anexa/1956/caramida/acop.ondulina

B. Partea II. Proprietari și acte

Inscrieri privitoare la dreptul de proprietate și alte drepturi reale		Referințe
19177 / 08/09/2022		
Act Notarial nr. 772, din 06/09/2022 emis de Ionescu Iulia (act notarial nr 523 din 03.06.2022, emis de notar public Ionescu Iulia);		
B1	Se infiinteaza cartea funciara 81676 a imobilului cu numarul cadastral 81676 / UAT Valea Mare Pravăț, rezultat din dezmembrarea imobilului cu numarul cadastral 81509 in scris in cartea funciara 81509;	A1
Act Notarial nr. 72, din 31/01/2018 emis de Ionescu Iulia;		
B2	Se infiinteaza cartea funciara 81509 a imobilului cu numarul cadastral 81509/Valea Mare Pravăț, rezultat din dezmembrarea imobilului cu numarul cadastral 81301 in scris in cartea funciara 81301; <i>OBSERVATII: pozitie transcrisa din CF 81509/Valea Mare Pravăț, in scrisa prin incheierea nr. 1390 din 01/02/2018;</i>	A1
Act Notarial nr. 73, din 31/01/2018 emis de Ionescu Iulia;		
B3	Intabulare, drept de PROPRIETATE-bun propriu, dobandit prin lesire Din Indiviziune, cota actuala 1/1, cota initiala 1/1 1) MOICEANU ION-ADRIAN <i>OBSERVATII: pozitie transcrisa din CF 81509/Valea Mare Pravăț, in scrisa prin incheierea nr. 1395 din 01/02/2018;</i>	A1, A1.1, A1.2

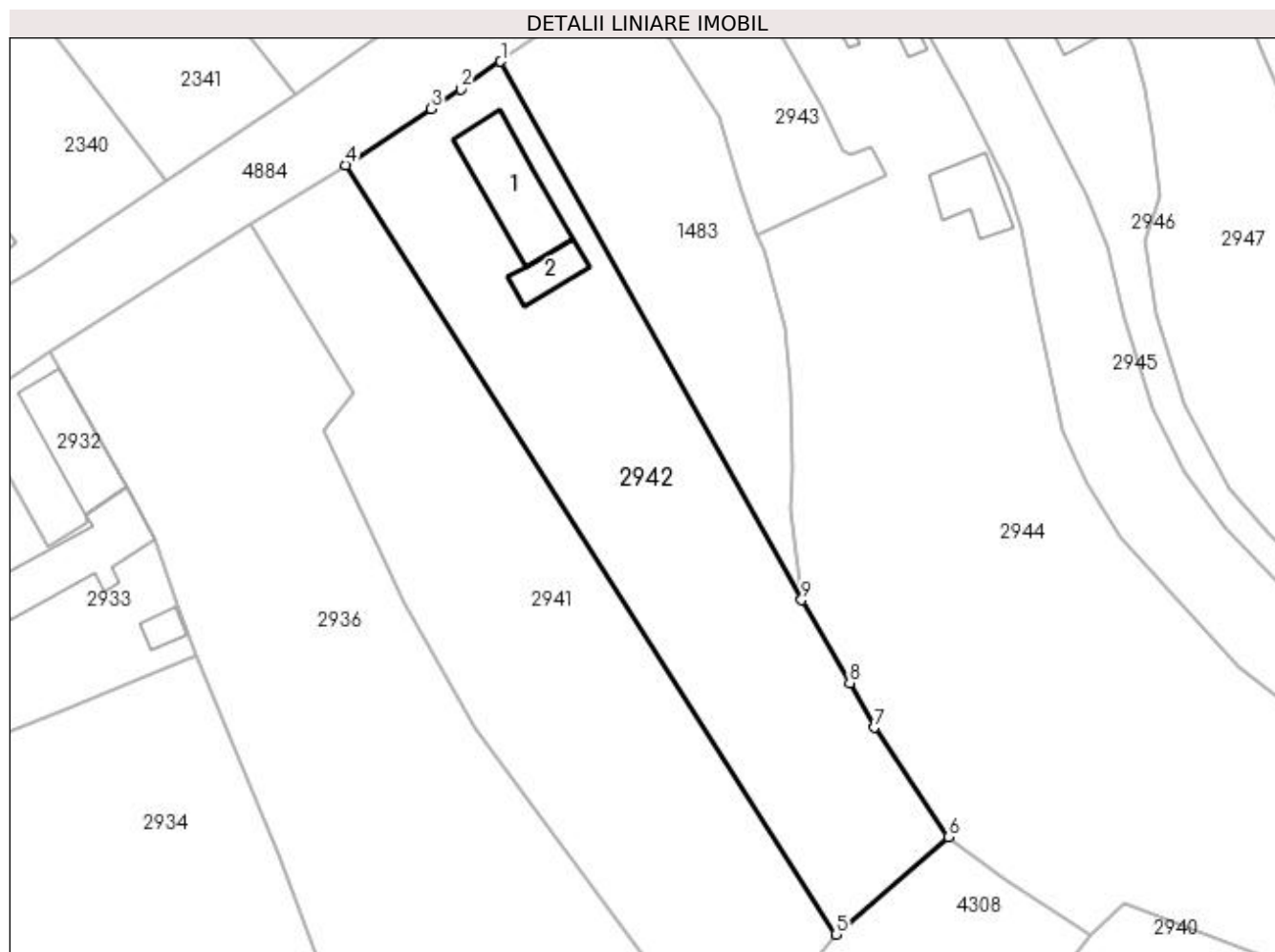
C. Partea III. SARCINI

Inscrieri privind dezmembramintele dreptului de proprietate, drepturi reale de garanție și sarcini		Referințe
19177 / 08/09/2022		
Act Notarial nr. 73, din 31/01/2018 emis de Ionescu Iulia;		
C1	Intabulare, drept de HABITATIE, dobandit prin lesire Din Indiviziune, cota actuala 1/1, cota initiala 1/1 1) CRISTESCU MIHAELA-CATALINA <i>OBSERVATII: pozitie transcrisa din CF 81509/Valea Mare Pravăț, in scrisa prin incheierea nr. 1395 din 01/02/2018;</i>	A1.1

Anexa Nr. 1 La Partea I**Teren**

Nr cadastral	Suprafața (mp)*	Observații / Referințe
81676	2.356	

* Suprafața este determinată în planul de proiecție Stereo 70.

**Date referitoare la teren**

Crt	Categorie folosință	Intra vilan	Suprafața (mp)	Tarla	Parcelă	Nr. topo	Observații / Referințe
1	curți constructii	DA	243	2	46,47	-	
2	faneata	DA	2.113	2	46	-	

Date referitoare la construcții

Crt	Număr	Destinație construcție	Supraf. (mp)	Situație juridică	Observații / Referințe
A1.1	81676-C1	construcții de locuințe	133	Cu acte	Nr. niveluri:1; S. construita la sol:133 mp; S. construita desfasurata:133 mp; locuinta/1954/caramida/acop.tigla
A1.2	81676-C2	construcții anexa	41	Cu acte	Nr. niveluri:1; S. construita la sol:41 mp; S. construita desfasurata:41 mp; anexa/1956/caramida/acop.ondulina

Lungime Segmente

1) Valorile lungimilor segmentelor sunt obținute din proiecție în plan.

Punct început	X / Y	Punct sfârșit	X / Y	Lungime segment (** (m)
1	506.757,172 420.916,028	2	506.752,1 420.912,48	6.19

Punct început	X / Y	Punct sfârșit	X / Y	Lungime segment (** (m)
2	506.752,1 420.912,48	3	506.748,34 420.909,99	4.51
3	506.748,34 420.909,99	4	506.737,438 420.902,847	13.034
4	506.737,438 420.902,847	5	506.799,81 420.805,04	116.002
5	506.799,81 420.805,04	6	506.814,12 420.817,42	18.922
6	506.814,12 420.817,42	7	506.804,644 420.831,323	16.825
7	506.804,644 420.831,323	8	506.801,553 420.836,982	6.448
8	506.801,553 420.836,982	9	506.795,425 420.847,534	12.202
9	506.795,425 420.847,534	1	506.757,172 420.916,028	78.452

** Lungimile segmentelor sunt determinate în planul de proiecție Stereo 70 și sunt rotunjite la 1 milimetru.

*** Distanța dintre puncte este formată din segmente cumulate ce sunt mai mici decât valoarea 1 milimetru.

**DATE DESPRE IMOBILUL NR. 2943**

Oficiul de Cadastru și Publicitate Imobiliară ARGES
Biroul de Cadastru și Publicitate Imobiliară Campulung

A. Partea I. Descrierea imobilului

TEREN Intravilan

Adresa: Loc. Pietroasa, Jud. Arges

Nr. Crt	Nr cadastral Nr. topografic	Suprafața* (mp)	Observații / Referințe
A1		511	Sector cadastral:34 Teren neimprejmuit;

B. Partea II. Proprietari și acte

Inscrieri privitoare la dreptul de proprietate și alte drepturi reale	Referințe
/	
Act Normativ nr. 7, din 13/03/1996 emis de PARLAMENT (art. 13 alin. 15);	
B1	A1
Inscrierea provizorie, drept de PROPRIETATE, dobandit prin Lege, cota actuala 1/1, cota initiala 1/1 1) COMUNA VALEA MARE PRAVAT, CIF:5010196	

C. Partea III. SARCINI .

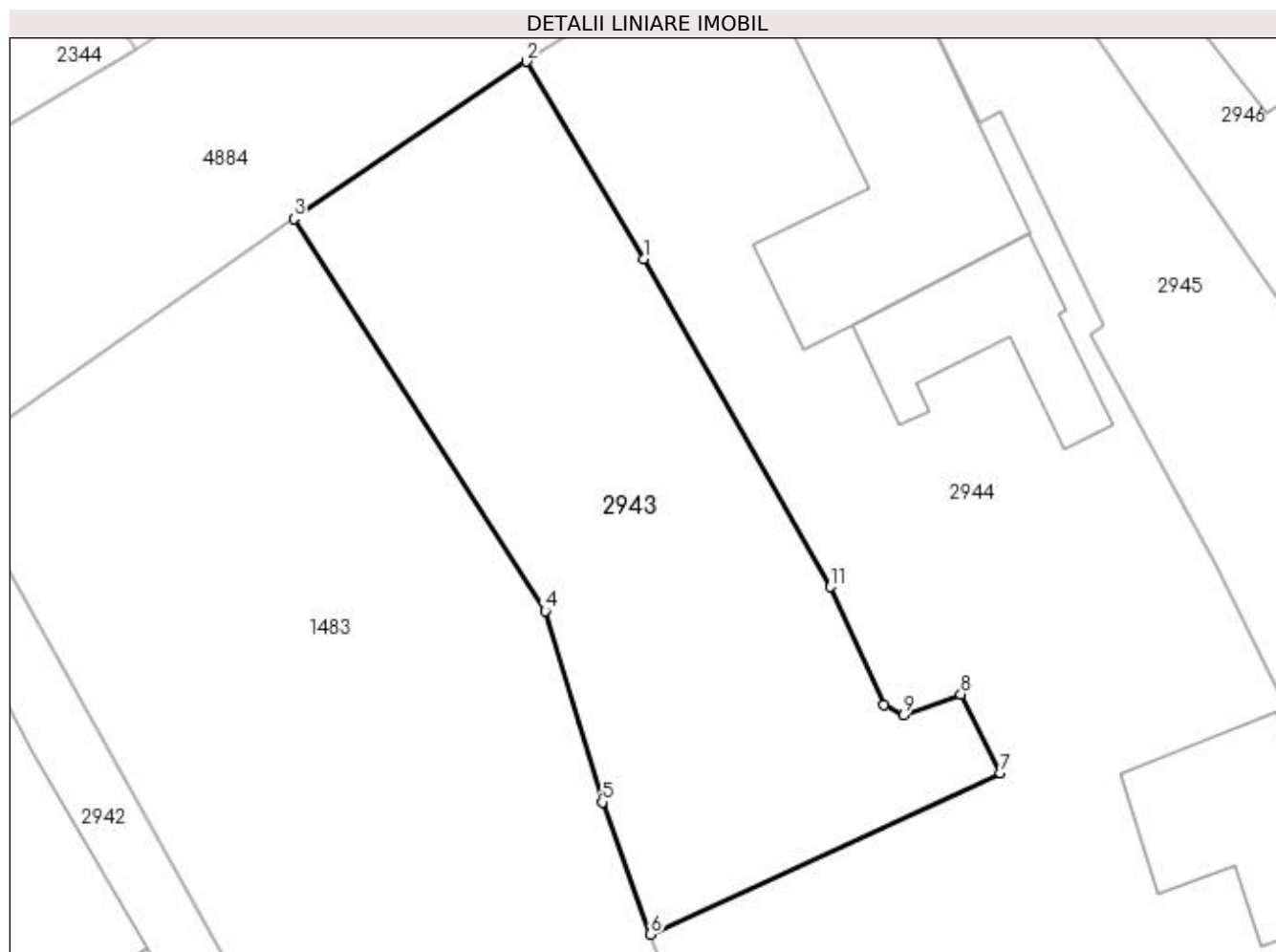
Inscrieri privind dezmembramintele dreptului de proprietate, drepturi reale de garanție și sarcini	Referințe
NU SUNT	

Anexa Nr. 1 La Partea I

Teren

Nr cadastral	Suprafața (mp)*	Observații / Referințe
	511	

* Suprafața este determinată în planul de proiecție Stereo 70.



Date referitoare la teren

Crt	Categorie folosință	Intra vilan	Suprafața (mp)	Tarla	Parcelă	Nr. topo	Observații / Referințe
1	faneata	DA	511	2	48,50	-	

Lungime Segmente

1) Valorile lungimilor segmentelor sunt obținute din proiecție în plan.

Punct început	X / Y	Punct sfârșit	X / Y	Lungime segment (** (m)
1	506.789,516 420.925,416	2	506.784,078 420.934,575	10.652
2	506.784,078 420.934,575	3	506.773,264 420.927,283	13.043
3	506.773,264 420.927,283	4	506.784,949 420.909,066	21.643
4	506.784,949 420.909,066	5	506.787,595 420.900,184	9.268
5	506.787,595 420.900,184	6	506.789,833 420.894,042	6.537

Punct început	X / Y	Punct sfârșit	X / Y	Lungime segment (** (m)
6	506.789,833 420.894,042	7	506.806,101 420.901,541	17.913
7	506.806,101 420.901,541	8	506.804,258 420.905,189	4.087
8	506.804,258 420.905,189	9	506.801,579 420.904,21	2.852
9	506.801,579 420.904,21	10	506.800,7 420.904,71	1.011
10	506.800,7 420.904,71	11	506.798,177 420.910,177	6.021
11	506.798,177 420.910,177	1	506.789,516 420.925,416	17.528

** Lungimile segmentelor sunt determinate în planul de proiecție Stereo 70 și sunt rotunjite la 1 milimetru.

*** Distanța dintre puncte este formată din segmente cumulate ce sunt mai mici decât valoarea 1 milimetru.

**DATE DESPRE IMOBILUL NR. 2944**

Oficiul de Cadastru și Publicitate Imobiliară ARGES
Biroul de Cadastru și Publicitate Imobiliară Campulung

A. Partea I. Descrierea imobilului

TEREN Intravilan

Nr. CF vechi:974
Nr. cadastral vechi:1155

Adresa: Loc. Valea Mare Pravat, Nr. 23, Jud. Arges, pct."Camin Casa"

Nr. Crt	Nr cadastral Nr. topografic	Suprafața* (mp)	Observații / Referințe
A1	80250	5.173	Sector cadastral:34 Teren neimprejmuit;

Construcții

Crt	Nr cadastral Nr. topografic	Adresa	Observații / Referințe
A1.1	80250-C1	Loc. Valea Mare Pravat, Nr. 23, Jud. Arges, pct."Camin Casa"	Nr. niveluri:1; S. construita la sol:113 mp; S. construita desfasurata:113 mp; se rectifica cf.art.12,alin.16 (Legea7/1996)
A1.2		Loc. Valea Mare Pravat, Nr. 23, Jud. Arges, pct."Camin Casa"	Nr. niveluri:1; S. construita la sol:52 mp; S. construita desfasurata:52 mp;
A1.3		Loc. Valea Mare Pravat, Nr. 23, Jud. Arges, pct."Camin Casa"	Nr. niveluri:1; S. construita la sol:64 mp; S. construita desfasurata:64 mp;

B. Partea II. Proprietari și acte

Inscrieri privitoare la dreptul de proprietate și alte drepturi reale		Referințe
3453 / 02/04/2010		
Act Notarial nr. 897, din 01/04/2010 emis de BNP CAZACU SORIN BENONE;		
B3	Intabulare, drept de PROPRIETATE, dobandit prin Conventie, cota actuala 1/1, cota initiala 1/1 1) NEACȘU RĂZVAN-IONUȚ, casatorit cu 2) NEACȘU CLAUDIA- ELENA, lipsă CNP	A1, A1.1
/		
Act Normativ nr. 7, din 13/03/1996 emis de PARLAMENT (art. 12 alin. 16);		
B4	Intabulare, drept de PROPRIETATE, dobandit prin Construire, cota actuala 1/1, cota initiala 1/1 1) NEACȘU RĂZVAN-IONUȚ 2) NEACȘU CLAUDIA- ELENA, lipsă CNP	A1.2, A1.3

C. Partea III. SARCINI .

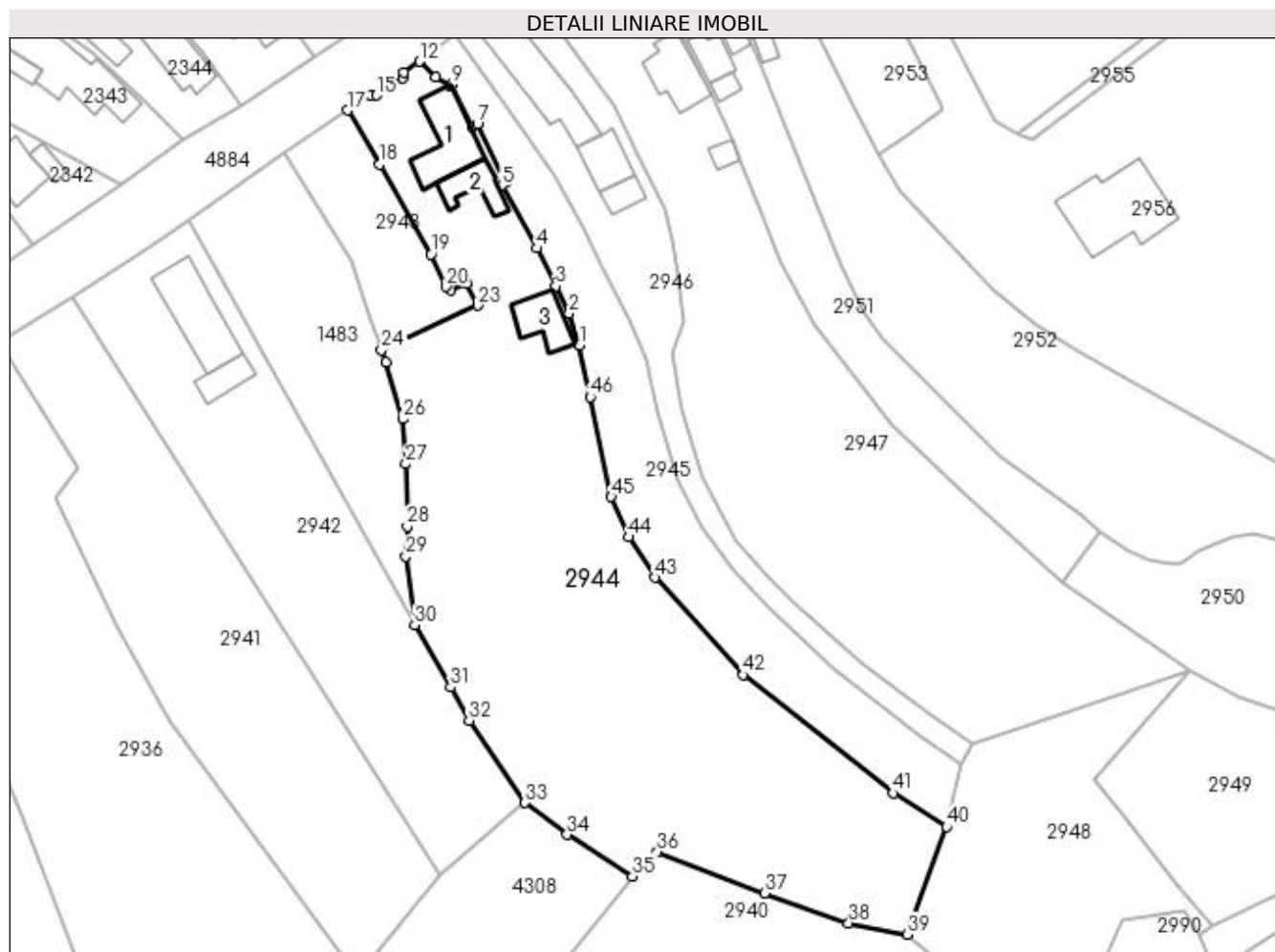
Inscrieri privind dezmembramintele dreptului de proprietate, drepturi reale de garanție și sarcini	Referințe
NU SUNT	

Anexa Nr. 1 La Partea I

Teren

Nr cadastral	Suprafața (mp)*	Observații / Referințe
80250	5.173	

* Suprafața este determinată în planul de proiecție Stereo 70.



Date referitoare la teren

Crt	Categorie folosință	Intravilan	Suprafața (mp)	Tarla	Parcelă	Nr. topo	Observații / Referințe
1	curți constructii	DA	634	2	49, 50	-	
2	faneata	DA	4.539	2	49, 50, 51	-	

Date referitoare la construcții

Crt	Număr	Destinație construcție	Supraf. (mp)	Situație juridică	Observații / Referințe
A1.1	80250-C1	construcții de locuințe	Din acte: 129 Masurata: 113	Cu acte	Nr. niveluri:1; S. construita la sol:113 mp; S. construita desfasurata:113 mp; se rectifica cf. art.12,alin.16(Legea7/1996)
A1.2		construcții anexa	52	Cu acte	Nr. niveluri:1; S. construita la sol:52 mp; S. construita desfasurata:52 mp;
A1.3		construcții anexa	64	Cu acte	Nr. niveluri:1; S. construita la sol:64 mp; S. construita desfasurata:64 mp;

Lungime Segmente

1) Valorile lungimilor segmentelor sunt obținute din proiecție în plan.

Punct început	X / Y	Punct sfârșit	X / Y	Lungime segment	Punct început	X / Y	Punct sfârșit	X / Y	Lungime segment	Punct început	X / Y	Punct sfârșit	X / Y	Lungime segment
1	506.823,344 420.894,795	2	506.821,603 420.900,206	5.684	2	506.821,603 420.900,206	3	506.819,279 420.904,82	5.166	3	506.819,279 420.904,82	4	506.816,113 420.911,213	7.134

Punct început	X / Y	Punct sfârșit	X / Y	Lungime segment	Punct început	X / Y	Punct sfârșit	X / Y	Lungime segment	Punct început	X / Y	Punct sfârșit	X / Y	Lungime segment
4	506.816,113 420.911,213	5	506.810,269 420.921,875	12.159	5	506.810,269 420.921,875	6	506.810,853 420.922,363	0.761	6	506.810,853 420.922,363	7	506.806,069 420.932,243	10.977
7	506.806,069 420.932,243	8	506.805,166 420.931,777	1.016	8	506.805,166 420.931,777	9	506.801,704 420.938,925	7.942	9	506.801,704 420.938,925	10	506.801,301 420.938,726	0.449
10	506.801,301 420.938,726	11	506.798,947 420.940,201	2.778	11	506.798,947 420.940,201	12	506.796,271 420.942,806	3.735	12	506.796,271 420.942,806	13	506.793,604 420.940,885	3.287
13	506.793,604 420.940,885	14	506.793,378 420.940,028	0.886	14	506.793,378 420.940,028	15	506.788,949 420.937,105	5.307	15	506.788,949 420.937,105	16	506.787,97 420.937,08	0.979
16	506.787,97 420.937,08	17	506.784,078 420.934,575	4.628	17	506.784,078 420.934,575	18	506.789,516 420.925,416	10.652	18	506.789,516 420.925,416	19	506.798,177 420.910,177	17.528
19	506.798,177 420.910,177	20	506.800,7 420.904,71	6.021	20	506.800,7 420.904,71	21	506.801,579 420.904,21	1.011	21	506.801,579 420.904,21	22	506.804,258 420.905,189	2.852
22	506.804,258 420.905,189	23	506.806,101 420.901,541	4.087	23	506.806,101 420.901,541	24	506.789,833 420.894,042	17.913	24	506.789,833 420.894,042	25	506.790,581 420.891,99	2.184
25	506.790,581 420.891,99	26	506.793,375 420.882,351	10.036	26	506.793,375 420.882,351	27	506.793,944 420.874,72	7.652	27	506.793,944 420.874,72	28	506.794,16 420.864,155	10.567
28	506.794,16 420.864,155	29	506.793,942 420.859,127	5.033	29	506.793,942 420.859,127	30	506.795,425 420.847,534	11.687	30	506.795,425 420.847,534	31	506.801,553 420.836,982	12.202
31	506.801,553 420.836,982	32	506.804,644 420.831,323	6.448	32	506.804,644 420.831,323	33	506.814,12 420.817,42	16.825	33	506.814,12 420.817,42	34	506.821,223 420.812,046	8.907
34	506.821,223 420.812,046	35	506.832,29 420.804,974	13.134	35	506.832,29 420.804,974	36	506.836,473 420.809,113	5.885	36	506.836,473 420.809,113	37	506.854,662 420.802,1	19.494
37	506.854,662 420.802,1	38	506.868,887 420.797,081	15.084	38	506.868,887 420.797,081	39	506.878,751 420.795,152	10.051	39	506.878,751 420.795,152	40	506.885,47 420.813,34	19.389
40	506.885,47 420.813,34	41	506.876,423 420.819,036	10.691	41	506.876,423 420.819,036	42	506.851,082 420.839,064	32.3	42	506.851,082 420.839,064	43	506.836,073 420.855,533	22.282
43	506.836,073 420.855,533	44	506.831,632 420.862,343	8.13	44	506.831,632 420.862,343	45	506.828,7 420.869,186	7.445	45	506.828,7 420.869,186	46	506.825,137 420.886,068	17.254
46	506.825,137 420.886,068	1	506.823,344 420.894,795	8.909										

** Lungimile segmentelor sunt determinate în planul de proiecție Stereo 70 și sunt rotunjite la 1 milimetru.

*** Distanța dintre puncte este formată din segmente cumulate ce sunt mai mici decât valoarea 1 milimetru.

**DATE DESPRE IMOBILUL NR. 2945**

Oficiul de Cadastru și Publicitate Imobiliară ARGES
 Biroul de Cadastru și Publicitate Imobiliară Campulung

A. Partea I. Descrierea imobilului

TEREN Intravilan

Adresa: Loc. Pietroasa, Nr. 64, Jud. Arges

Nr. Crt	Nr cadastral Nr. topografic	Suprafața* (mp)	Observații / Referințe
A1	81726	Din acte: 1.499 Masurata: 1.521	Sector cadastral:34 Teren imprejmuit;

B. Partea II. Proprietari și acte

Inscrieri privitoare la dreptul de proprietate și alte drepturi reale	Referințe
14379 / 21/08/2019	
Act Notarial nr. 1130, din 20/08/2019 emis de Tuluca Filofteia;	
B2	A1
Intabulare, drept de PROPRIETATE- bun comun, dobandit prin Conventie, cota actuala 1/1, cota initiala 1/1	
1) BESNEA SERGIU-CONSTANTIN	
2) BESNEA GEORGIANA , soti	

C. Partea III. SARCINI .

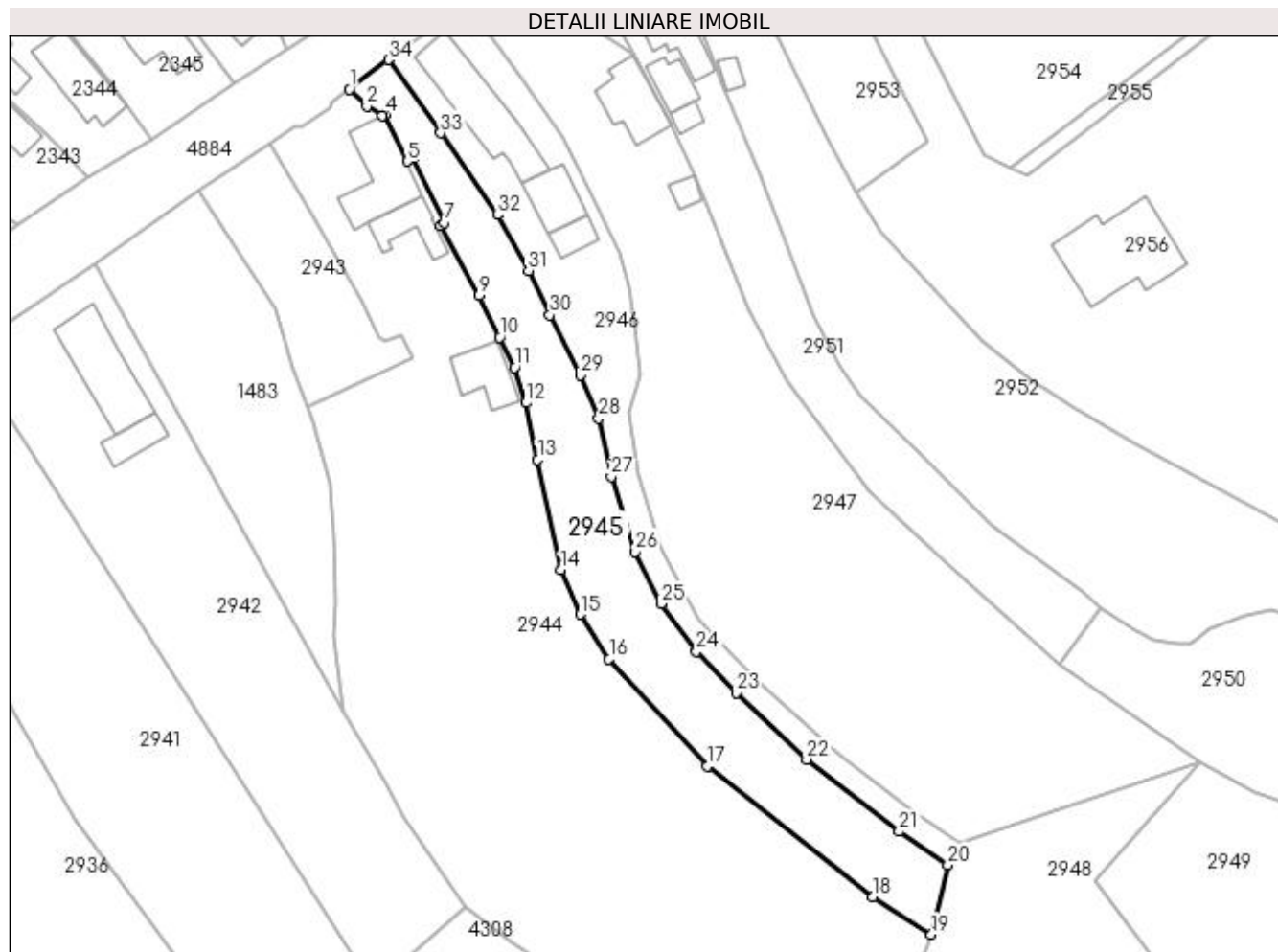
Inscrieri privind dezmembramintele dreptului de proprietate, drepturi reale de garanție și sarcini	Referințe
NU SUNT	

Anexa Nr. 1 La Partea I

Teren

Nr cadastral	Suprafața (mp)*	Observații / Referințe
81726	Din acte: 1.499 Masurata: 1.521	

* Suprafața este determinată în planul de proiecție Stereo 70.



Date referitoare la teren

Crt	Categorie folosință	Intra vilan	Suprafața (mp)	Tarla	Parcelă	Nr. topo	Observații / Referințe
1	faneata	DA	1.521	2	62	-	

Lungime Segmente

1) Valorile lungimilor segmentelor sunt obținute din proiecție în plan.

Punct început	X / Y	Punct sfârșit	X / Y	Lungime segment (** (m)	Punct început	X / Y	Punct sfârșit	X / Y	Lungime segment (** (m)
1	506.796,271 420.942,806	2	506.798,947 420.940,201	3.735	2	506.798,947 420.940,201	3	506.801,301 420.938,726	2.778
3	506.801,301 420.938,726	4	506.801,704 420.938,925	0.449	4	506.801,704 420.938,925	5	506.805,166 420.931,777	7.942
5	506.805,166 420.931,777	6	506.806,069 420.932,243	1.016	6	506.806,069 420.932,243	7	506.810,853 420.922,363	10.977
7	506.810,853 420.922,363	8	506.810,269 420.921,875	0.761	8	506.810,269 420.921,875	9	506.816,113 420.911,213	12.159
9	506.816,113 420.911,213	10	506.819,279 420.904,82	7.134	10	506.819,279 420.904,82	11	506.821,603 420.900,206	5.166

Punct început	X / Y	Punct sfârșit	X / Y	Lungime segment (** (m)
11	506.821,603 420.900,206	12	506.823,344 420.894,795	5.684
13	506.825,137 420.886,068	14	506.828,7 420.869,186	17.254
15	506.831,632 420.862,343	16	506.836,073 420.855,533	8.13
17	506.851,082 420.839,064	18	506.876,423 420.819,036	32.3
19	506.885,47 420.813,34	20	506.887,996 420.823,989	10.944
21	506.880,522 420.829,106	22	506.866,362 420.840,14	17.951
23	506.855,541 420.850,372	24	506.849,449 420.856,626	8.731
25	506.844,038 420.863,993	26	506.840,096 420.871,943	8.874
27	506.836,404 420.883,502	28	506.834,459 420.892,424	9.132
29	506.831,653 420.898,983	30	506.827,005 420.908,205	10.327
31	506.823,722 420.915,024	32	506.818,98 420.923,559	9.764
33	506.810,246 420.936,115	34	506.802,274 420.947,348	13.774

Punct început	X / Y	Punct sfârșit	X / Y	Lungime segment (** (m)
12	506.823,344 420.894,795	13	506.825,137 420.886,068	8.909
14	506.828,7 420.869,186	15	506.831,632 420.862,343	7.445
16	506.836,073 420.855,533	17	506.851,082 420.839,064	22.282
18	506.876,423 420.819,036	19	506.885,47 420.813,34	10.691
20	506.887,996 420.823,989	21	506.880,522 420.829,106	9.058
22	506.866,362 420.840,14	23	506.855,541 420.850,372	14.893
24	506.849,449 420.856,626	25	506.844,038 420.863,993	9.141
26	506.840,096 420.871,943	27	506.836,404 420.883,502	12.134
28	506.834,459 420.892,424	29	506.831,653 420.898,983	7.134
30	506.827,005 420.908,205	31	506.823,722 420.915,024	7.568
32	506.818,98 420.923,559	33	506.810,246 420.936,115	15.295
34	506.802,274 420.947,348	1	506.796,271 420.942,806	7.528

** Lungimile segmentelor sunt determinate în planul de proiecție Stereo 70 și sunt rotunjite la 1 milimetru.

*** Distanța dintre puncte este formată din segmente cumulate ce sunt mai mici decât valoarea 1 milimetru.

**DATE DESPRE IMOBILUL NR. 2946**

Oficiul de Cadastru și Publicitate Imobiliară ARGES
Biroul de Cadastru și Publicitate Imobiliară Campulung

A. Partea I. Descrierea imobilului

TEREN Intravilan

Adresa: Loc. Pietroasa, Nr. 24, Jud. Arges

Nr. Crt	Nr cadastral Nr. topografic	Suprafața* (mp)	Observații / Referințe
A1	82466	1.205	Sector cadastral:34 Teren imprejmuit;

Construcții

Crt	Nr cadastral Nr. topografic	Adresa	Observații / Referințe
A1.1	82466-C1	Loc. Pietroasa, Nr. 24, Jud. Arges	Nr. niveluri:1; S. construita la sol:152 mp; S. construita desfasurata:152 mp; Locuinta P construita in anul 1948
A1.2	82466-C2	Loc. Pietroasa, Nr. 24, Jud. Arges	Nr. niveluri:1; S. construita la sol:59 mp; S. construita desfasurata:59 mp; Anexa P construita in anul 1965
A1.3	82466-C3	Loc. Pietroasa, Nr. 24, Jud. Arges	Nr. niveluri:1; S. construita la sol:27 mp; S. construita desfasurata:27 mp; Anexa P construita in anul 1965

B. Partea II. Proprietari și acte

Inscrieri privitoare la dreptul de proprietate și alte drepturi reale		Referințe
24946 / 17/11/2021		
Act Administrativ nr. 5794, din 12/11/2021 emis de Primaria Valea Mare Pravat (inscris sub semnatura privata nr cf referat din 22.12.2021, emis de PFA;act administrativ nr 5732 din 10.11.2021, emis de Primaria Valea Mare Pravat;act administrativ nr 5733 din 10.11.2021, emis de Primaria Valea Mare Pravat);		
B1	Intabulare, drept de PROPRIETATE-art. 8 din Decretul lege nr. 42/1990, cu modificarile ulterioare, dobandit prin Lege, cota actuala 1/1, cota initiala 1/1 1) MARIN PAULA-MARIA-ANA	A1
B2	Intabulare, drept de PROPRIETATE-art. 37 alin. 2 din Legea 7/1996, dobandit prin Lege, cota actuala 1/1, cota initiala 1/1 1) MARIN PAULA-MARIA-ANA	A1.1, A1.2, A1.3

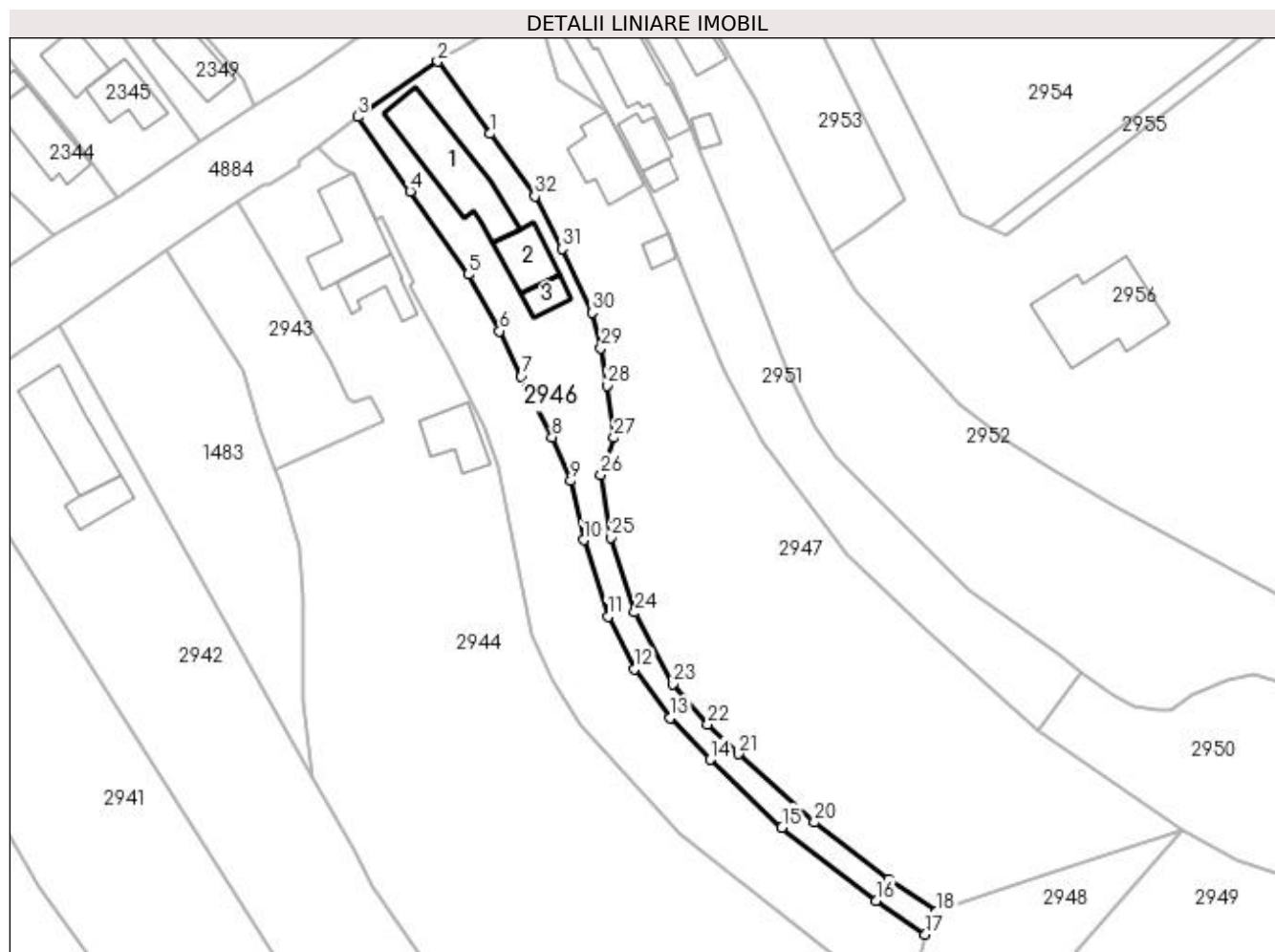
C. Partea III. SARCINI .

Inscrieri privind dezmembramintele dreptului de proprietate, drepturi reale de garanție și sarcini	Referințe
NU SUNT	

Anexa Nr. 1 La Partea I**Teren**

Nr cadastral	Suprafața (mp)*	Observații / Referințe
82466	1.205	

* Suprafața este determinată în planul de proiecție Stereo 70.

**Date referitoare la teren**

Crt	Categorie folosință	Intra vilan	Suprafața (mp)	Tarla	Parcelă	Nr. topo	Observații / Referințe
1	curți constructii	DA	627	2	63	-	
2	faneata	DA	578	2	63,64	-	

Date referitoare la construcții

Crt	Număr	Destinație construcție	Supraf. (mp)	Situație juridică	Observații / Referințe
A1.1	82466-C1	construcții de locuințe	152	Cu acte	Nr. niveluri:1; S. construita la sol:152 mp; S. construita desfasurata:152 mp; Locuinta P construita in anul 1948
A1.2	82466-C2	construcții anexa	59	Cu acte	Nr. niveluri:1; S. construita la sol:59 mp; S. construita desfasurata:59 mp; Anexa P construita in anul 1965
A1.3	82466-C3	construcții anexa	27	Cu acte	Nr. niveluri:1; S. construita la sol:27 mp; S. construita desfasurata:27 mp; Anexa P construita in anul 1965

Lungime Segmente

1) Valorile lungimilor segmentelor sunt obținute din proiecție în plan.

Punct început	X / Y	Punct sfârșit	X / Y	Lungime segment (** (m)	Punct început	X / Y	Punct sfârșit	X / Y	Lungime segment (** (m)
---------------	-------	---------------	-------	-------------------------	---------------	-------	---------------	-------	-------------------------

Punct început	X / Y	Punct sfârșit	X / Y	Lungime segment (** (m)
1	506.822,326 420.944,806	2	506.814,36 420.955,692	13.489
3	506.802,274 420.947,348	4	506.810,246 420.936,115	13.774
5	506.818,98 420.923,559	6	506.823,722 420.915,024	9.764
7	506.827,005 420.908,205	8	506.831,653 420.898,983	10.327
9	506.834,459 420.892,424	10	506.836,404 420.883,502	9.132
11	506.840,096 420.871,943	12	506.844,038 420.863,993	8.874
13	506.849,449 420.856,626	14	506.855,541 420.850,372	8.731
15	506.866,362 420.840,14	16	506.880,522 420.829,106	17.951
17	506.887,996 420.823,989	18	506.889,7 420.827,415	3.826
19	506.882,473 420.832,34	20	506.871,238 420.840,903	14.126
21	506.859,79 420.851,2	22	506.855,157 420.855,715	6.469
23	506.849,865 420.861,761	24	506.844,114 420.872,58	12.253
25	506.840,509 420.883,881	26	506.839,001 420.893,289	9.528
27	506.840,97 420.898,934	28	506.839,953 420.906,828	7.959
29	506.839,012 420.912,476	30	506.837,685 420.917,79	5.477
31	506.833,139 420.927,427	32	506.829,063 420.935,377	8.934

Punct început	X / Y	Punct sfârșit	X / Y	Lungime segment (** (m)
2	506.814,36 420.955,692	3	506.802,274 420.947,348	14.687
4	506.810,246 420.936,115	5	506.818,98 420.923,559	15.295
6	506.823,722 420.915,024	7	506.827,005 420.908,205	7.568
8	506.831,653 420.898,983	9	506.834,459 420.892,424	7.134
10	506.836,404 420.883,502	11	506.840,096 420.871,943	12.134
12	506.844,038 420.863,993	13	506.849,449 420.856,626	9.141
14	506.855,541 420.850,372	15	506.866,362 420.840,14	14.893
16	506.880,522 420.829,106	17	506.887,996 420.823,989	9.058
18	506.889,7 420.827,415	19	506.882,473 420.832,34	8.746
20	506.871,238 420.840,903	21	506.859,79 420.851,2	15.398
22	506.855,157 420.855,715	23	506.849,865 420.861,761	8.035
24	506.844,114 420.872,58	25	506.840,509 420.883,881	11.862
26	506.839,001 420.893,289	27	506.840,97 420.898,934	5.979
28	506.839,953 420.906,828	29	506.839,012 420.912,476	5.726
30	506.837,685 420.917,79	31	506.833,139 420.927,427	10.655
32	506.829,063 420.935,377	1	506.822,326 420.944,806	11.588

** Lungimile segmentelor sunt determinate în planul de proiecție Stereo 70 și sunt rotunjite la 1 milimetru.

*** Distanța dintre puncte este formată din segmente cumulate ce sunt mai mici decât valoarea 1 milimetru.

**DATE DESPRE IMOBILUL NR. 2947**

Oficiul de Cadastru și Publicitate Imobiliară ARGES
Biroul de Cadastru și Publicitate Imobiliară Campulung

A. Partea I. Descrierea imobilului

TEREN Intravilan

Adresa: Loc. Pietroasa, Nr. 25, Jud. Arges, PUNCTUL "CAMIN CASA"

Nr. Crt	Nr cadastral Nr. topografic	Suprafața* (mp)	Observații / Referințe
A1	81086	3.880	Sector cadastral:34 Teren neimprijmit;

Construcții

Crt	Nr cadastral Nr. topografic	Adresa	Observații / Referințe
A1.1	81086-C1	Loc. Pietroasa, Nr. 25, Jud. Arges, PUNCTUL "CAMIN CASA"	Nr. niveluri:1; S. construita la sol:83 mp; S. construita desfasurata:83 mp; Casa de locuit.Nu poseda certificat energetic.
A1.2	81086-C2	Loc. Pietroasa, Nr. 25, Jud. Arges, PUNCTUL "CAMIN CASA"	Nr. niveluri:1; S. construita la sol:16 mp; S. construita desfasurata:16 mp; Anexa.Nu poseda certificat energetic

B. Partea II. Proprietari și acte

Inscrieri privitoare la dreptul de proprietate și alte drepturi reale		Referințe
13081 / 15/10/2014		
Act Notarial nr. 1564, din 14/10/2014 emis de IONESCU CORNELIA;		
B1	Se infiinteaza cartea funciara 81086 a imobilului cu numarul cadastral 81086/Valea Mare Pravat, rezultat din dezmembrarea imobilului cu numarul cadastral 1153 (identificator electronic 81036) inscris in cartea funciara 975 (identificator electronic 81036);	A1, A1.1
Act Administrativ nr. 138368, din 07/11/2008 emis de COMISIA JUDETEANA ARGES (adeverinta cu nr. 5504/27.11.2008 emisa de PRIMARIA COM. VALEA MARE PRAVAT);		
B2	Intabulare, drept de PROPRIETATE, dobandit prin Lege, cota actuala 1/1, cota initiala 1/1 1) PUICA ION <i>OBSERVATII: pozitie transcrisa din CF 81036/Valea Mare Pravat, inscrisa prin incheierea nr. 15410 din 23/12/2008;</i>	A1
B3	Intabulare, drept de PROPRIETATE, dobandit prin Construire, cota actuala 1/1, cota initiala 1/1 1) PUICA ION 2) PUICA MARICICA <i>OBSERVATII: pozitie transcrisa din CF 81036/Valea Mare Pravat, inscrisa prin incheierea nr. 15410 din 23/12/2008;</i>	A1.1
Act Administrativ nr. (certificat de casatorie) SERIA C3 NR.945845, din 04/11/1970 emis de Consiliul Popular al Sectorului 5;		
B6	se noteaza calitatea de bun comun a imobilului de sub A1.1 Ord <i>OBSERVATII: pozitie transcrisa din CF 81036/Valea Mare Pravat, inscrisa prin incheierea nr. 12808 din 09/10/2014;</i>	A1.1
14515 / 19/11/2014		
Act Administrativ nr. (autorizatie) nr. 704, din 02/04/1986 emis de PRIMARIA VALEA MARE PRAVAT (act administrativ (extras de carte funciara pentru informare) nr. 13081/15-10-2014 emis de OCPI ARGES- BCPI CIMPULUNG; act administrativ (adeverinta) nr. 4566/11-11-2014 emis de VALEA MARE PRAVAT; act administrativ (certificat de atestare fiscala) nr. 4565/11-11-2014 emis de PRIMARIA VALEA MARE PRAVAT; certificat de casatorie seria C.3 nr. 945845/04.11.1970 emis de Consiliul Popular al Sectorului 5, Bucuresti);		
B7	Intabulare, drept de PROPRIETATE, dobandit prin Construire, cota actuala 1/1, cota initiala 1/1 1) PUICA ION 2) PUICA MARICICA, soti	A1.2

C. Partea III. SARCINI .

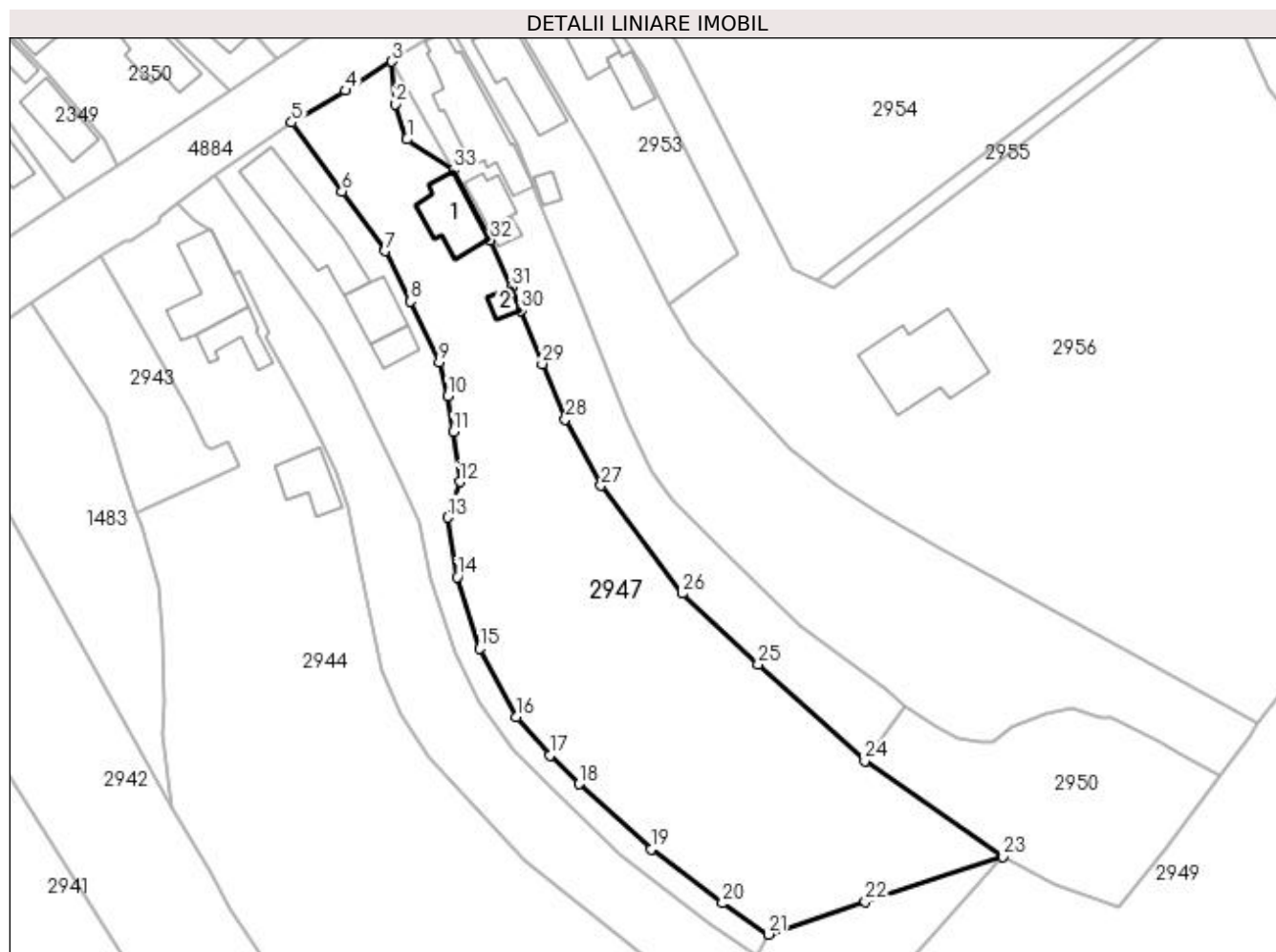
Inscrieri privind dezmembramintele dreptului de proprietate, drepturi reale de garanție și sarcini	Referințe
NU SUNT	

Anexa Nr. 1 La Partea I

Teren

Nr cadastral	Suprafața (mp)*	Observații / Referințe
81086	3.880	

* Suprafața este determinată în planul de proiecție Stereo 70.



Date referitoare la teren

Crt	Categorie folosință	Intra vilan	Suprafața (mp)	Tarla	Parcelă	Nr. topo	Observații / Referințe
1	curți constructii	DA	600	2	66-68	-	PUNCTUL "CAMIN CASA"
2	faneata	DA	3.280	2	64-66	-	

Date referitoare la construcții

Crt	Număr	Destinație construcție	Supraf. (mp)	Situație juridică	Observații / Referințe
A1.1	81086-C1	construcții de locuințe	83	Cu acte	Nr. niveluri:1; S. construita la sol:83 mp; S. construita desfasurata:83 mp; Casa de locuit. Nu poseda certificat energetic.
A1.2	81086-C2	construcții anexa	16	Cu acte	Nr. niveluri:1; S. construita la sol:16 mp; S. construita desfasurata:16 mp; Anexa.Nu poseda certificat energetic

Lungime Segmente

1) Valorile lungimilor segmentelor sunt obținute din proiecție în plan.

Punct început	X / Y	Punct sfârșit	X / Y	Lungime segment (** (m)	Punct început	X / Y	Punct sfârșit	X / Y	Lungime segment (** (m)
1	506.832,577 420.953,054	2	506.830,745 420.958,646	5.884	2	506.830,745 420.958,646	3	506.830,18 420.965,349	6.727

Punct început	X / Y	Punct sfârșit	X / Y	Lungime segment (** (m)
3	506.830,18 420.965,349	4	506.822,842 420.960,749	8.661
5	506.814,36 420.955,692	6	506.822,326 420.944,806	13.489
7	506.829,063 420.935,377	8	506.833,139 420.927,427	8.934
9	506.837,685 420.917,79	10	506.839,012 420.912,476	5.477
11	506.839,953 420.906,828	12	506.840,97 420.898,934	7.959
13	506.839,001 420.893,289	14	506.840,509 420.883,881	9.528
15	506.844,114 420.872,58	16	506.849,865 420.861,761	12.253
17	506.855,157 420.855,715	18	506.859,79 420.851,2	6.469
19	506.871,238 420.840,903	20	506.882,473 420.832,34	14.126
21	506.889,7 420.827,415	22	506.905,043 420.832,581	16.189
23	506.926,746 420.839,724	24	506.904,994 420.854,841	26.489
25	506.888,106 420.870,068	26	506.876,108 420.881,262	16.409
27	506.863,281 420.898,334	28	506.857,615 420.908,754	11.861
29	506.853,967 420.917,568	30	506.850,599 420.926,034	9.111
31	506.849,112 420.929,724	32	506.845,78 420.937,11	8.103
33	506.839,979 420.948,186	1	506.832,577 420.953,054	8.859

Punct început	X / Y	Punct sfârșit	X / Y	Lungime segment (** (m)
4	506.822,842 420.960,749	5	506.814,36 420.955,692	9.875
6	506.822,326 420.944,806	7	506.829,063 420.935,377	11.588
8	506.833,139 420.927,427	9	506.837,685 420.917,79	10.655
10	506.839,012 420.912,476	11	506.839,953 420.906,828	5.726
12	506.840,97 420.898,934	13	506.839,001 420.893,289	5.979
14	506.840,509 420.883,881	15	506.844,114 420.872,58	11.862
16	506.849,865 420.861,761	17	506.855,157 420.855,715	8.035
18	506.859,79 420.851,2	19	506.871,238 420.840,903	15.398
20	506.882,473 420.832,34	21	506.889,7 420.827,415	8.746
22	506.905,043 420.832,581	23	506.926,746 420.839,724	22.848
24	506.904,994 420.854,841	25	506.888,106 420.870,068	22.739
26	506.876,108 420.881,262	27	506.863,281 420.898,334	21.354
28	506.857,615 420.908,754	29	506.853,967 420.917,568	9.539
30	506.850,599 420.926,034	31	506.849,112 420.929,724	3.978
32	506.845,78 420.937,11	33	506.839,979 420.948,186	12.503

** Lungimile segmentelor sunt determinate în planul de proiecție Stereo 70 și sunt rotunjite la 1 milimetru.

*** Distanța dintre puncte este formată din segmente cumulate ce sunt mai mici decât valoarea 1 milimetru.

**DATE DESPRE IMOBILUL NR. 2948**

Oficiul de Cadastru și Publicitate Imobiliară ARGES
Biroul de Cadastru și Publicitate Imobiliară Campulung

A. Partea I. Descrierea imobilului

TEREN Intravilan

Adresa: Loc. Pietroasa, Jud. Arges, PUNCTUL "ACASA"

Nr. Crt	Nr cadastral Nr. topografic	Suprafața* (mp)	Observații / Referințe
A1	82120	Din acte: 1.867 Masurata: 1.513	Sector cadastral:34 Teren neimprejmuit; aflat sub incidenta legii7/1996,art.14,alin(6 cu1)

B. Partea II. Proprietari și acte

Inscrieri privitoare la dreptul de proprietate și alte drepturi reale		Referințe
1688 / 27/06/2000		
Act Notarial nr. 1658, din 11/05/2000 emis de notar public Ionescu Cornelia;		
B1	Intabulare, drept de PROPRIETATE, dobandit prin Conventie, cota actuala 1/1, cota initiala 1/1 1) PUICA MARICICA , casatorita cu, lipsă CNP 2) PUICA ION , lipsă CNP	A1
13081 / 15/10/2014		
Act Notarial nr. 1564, din 14/10/2014 emis de IONESCU CORNELIA;		
B1	Se infiinteaza cartea funciara 81087 a imobilului cu numarul cadastral 81087/Valea Mare Pravat, rezultat din dezmembrarea imobilului cu numarul cadastral 1153 (identificator electronic 81036) in scris in cartea funciara 975 (identificator electronic 81036);	A1
13082 / 15/10/2014		
Act Notarial nr. 1569, din 14/10/2014 emis de IONESCU CORNELIA;		
B6	Intabulare, drept de PROPRIETATE, dobandit prin Conventie, cota actuala 1/1, cota initiala 1/1 1) TALICA ION , necasatorit	A1
/		
Act Normativ nr. 7, din 13/03/1996 emis de PARLAMENT (art.14,alin(6 cu1));		
B7	Se noteaza suprapunerea reala a doua acte de proprietate asupra imobilului A1:ACT NOTARIAL nr.1564/2014.10.14 prin care s-a intabulat dreptul de proprietate in favoarea: TALICA ION prin incheierea nr.13081/15.10.2014 in CF81087 si ACT NOTARIAL nr. 1658/11.05.2000 prin care s-a intabulat dreptul de proprietate in favoarea: PUICA MARICICA si PUICA ION prin incheierea nr.1688/27.06.27 in CF 82120	A1

C. Partea III. SARCINI .

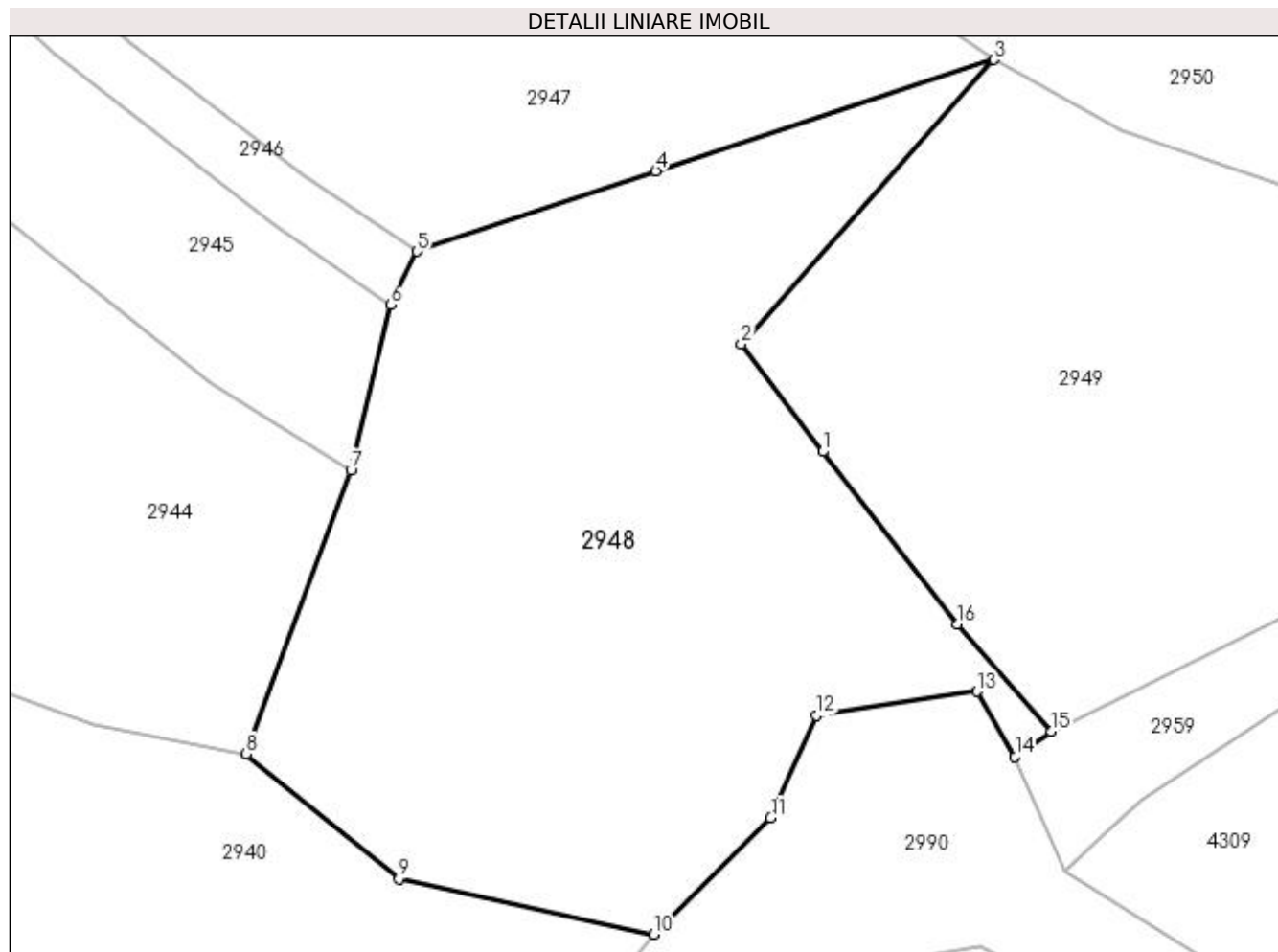
Inscrieri privind dezmembramintele dreptului de proprietate, drepturi reale de garanție și sarcini	Referințe
NU SUNT	

Anexa Nr. 1 La Partea I

Teren

Nr cadastral	Suprafața (mp)*	Observații / Referințe
82120	Din acte: 1.867 Masurata: 1.513	aflat sub incidenta legii7/1996,art.14,alin(6 cu1)

* Suprafața este determinată în planul de proiecție Stereo 70.



Date referitoare la teren

Crt	Categorie folosință	Intra vilan	Suprafața (mp)	Tarla	Parcelă	Nr. topo	Observații / Referințe
1	faneata	DA	1.513	2	59-61	-	PUNCTUL "CAMIN CASA"; aflat sub incidenta legii7/1996,art.14,alin(6 cu1)

Lungime Segmente

1) Valorile lungimilor segmentelor sunt obținute din proiecție în plan.

Punct început	X / Y	Punct sfârșit	X / Y	Lungime segment (** (m)
1	506.915,755 420.814,545	2	506.910,551 420.821,461	8.655
2	506.910,551 420.821,461	3	506.926,746 420.839,724	24.409
3	506.926,746 420.839,724	4	506.905,043 420.832,581	22.848
4	506.905,043 420.832,581	5	506.889,7 420.827,415	16.189

Punct început	X / Y	Punct sfârșit	X / Y	Lungime segment (** (m)
5	506.889,7 420.827,415	6	506.887,996 420.823,989	3.826
6	506.887,996 420.823,989	7	506.885,47 420.813,34	10.944
7	506.885,47 420.813,34	8	506.878,751 420.795,152	19.389
8	506.878,751 420.795,152	9	506.888,539 420.787,13	12.655
9	506.888,539 420.787,13	10	506.904,927 420.783,559	16.773
10	506.904,927 420.783,559	11	506.912,427 420.791,052	10.602
11	506.912,427 420.791,052	12	506.915,359 420.797,595	7.17
12	506.915,359 420.797,595	13	506.925,682 420.799,154	10.44
13	506.925,682 420.799,154	14	506.928,119 420.794,957	4.853
14	506.928,119 420.794,957	15	506.930,42 420.796,585	2.819
15	506.930,42 420.796,585	16	506.924,401 420.803,477	9.15
16	506.924,401 420.803,477	1	506.915,755 420.814,545	14.045

** Lungimile segmentelor sunt determinate în planul de proiecție Stereo 70 și sunt rotunjite la 1 milimetru.

*** Distanța dintre puncte este formată din segmente cumulate ce sunt mai mici decât valoarea 1 milimetru.

**DATE DESPRE IMOBILUL NR. 2949**

Oficiul de Cadastru și Publicitate Imobiliară ARGES
Biroul de Cadastru și Publicitate Imobiliară Campulung

A. Partea I. Descrierea imobilului

TEREN Intravilan

Adresa: Loc. Pietroasa, Jud. Arges, punctLa Casa Veche

Nr. Crt	Nr cadastral Nr. topografic	Suprafața* (mp)	Observații / Referințe
A1	82409	3.425	Sector cadastral:34 Teren neimpregmuit;

B. Partea II. Proprietari și acte

Inscrieri privitoare la dreptul de proprietate și alte drepturi reale		Referințe
17604 / 18/08/2021		
Act Notarial nr. 1700, din 17/05/2000 emis de BNP IONESCU CORNELIA (act administrativ nr 2091 din 03.02.2021, emis de BCPI CAMPULUNG;act administrativ nr 3503 din 14.07.2021, emis de PRIMARIA VALEA MARE PRAVAT;act administrativ nr 3504 din 19.07.2021, emis de PRIMARIA VALEA MARE PRAVAT);		
B1	Intabulare, drept de PROPRIETATE- bun comun, dobandit prin Conventie, cota actuala 1/1, cota initiala 1/1 1) ALUPEI MIHAI , casatorit cu 2) ALUPEI ALINA EMILIA	A1

C. Partea III. SARCINI .

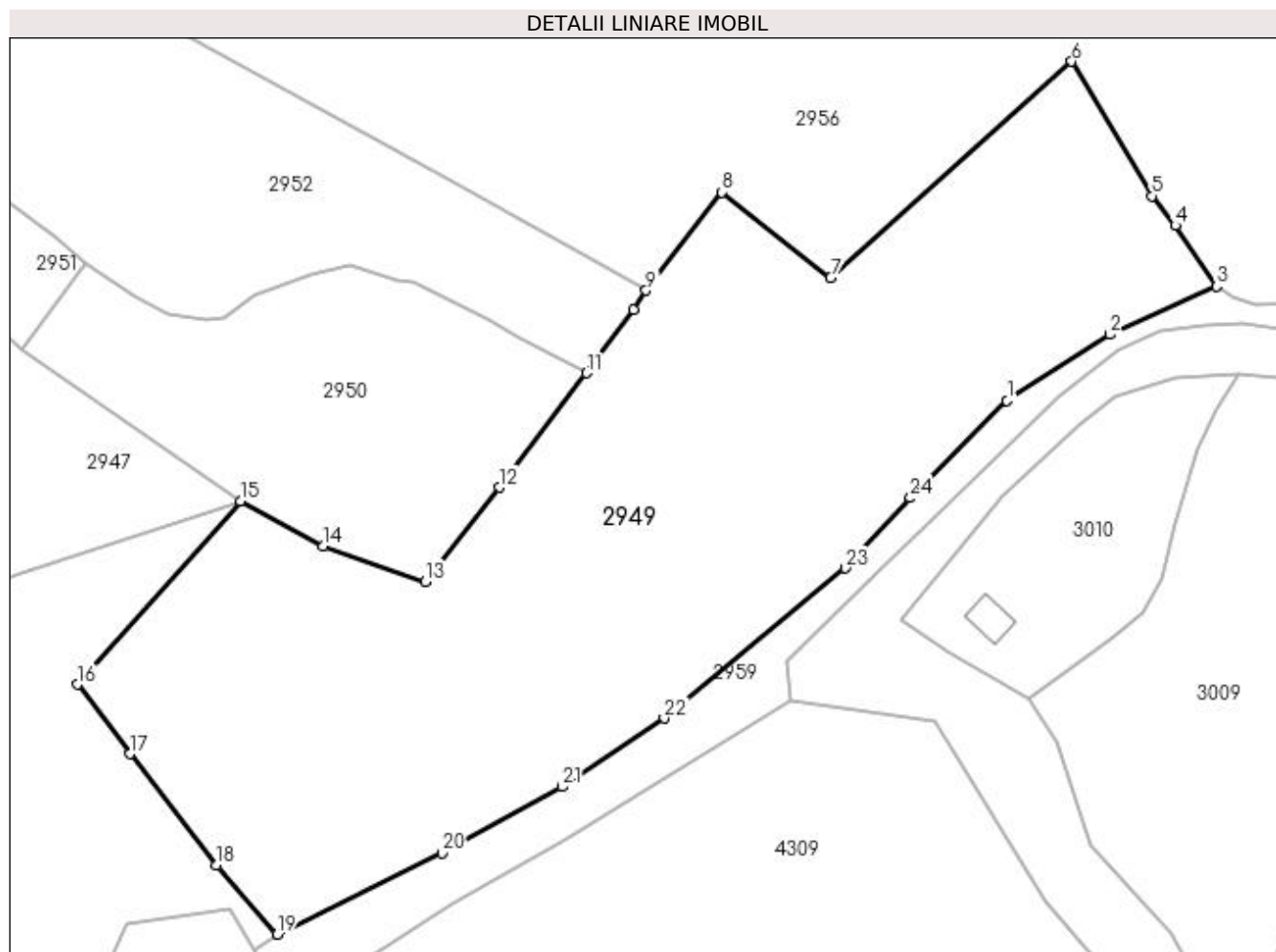
Inscrieri privind dezmembramintele dreptului de proprietate, drepturi reale de garanție și sarcini	Referințe
NU SUNT	

Anexa Nr. 1 La Partea I

Teren

Nr cadastral	Suprafața (mp)*	Observații / Referințe
82409	3.425	

* Suprafața este determinată în planul de proiecție Stereo 70.



Date referitoare la teren

Crt	Categorie folosință	Intravilan	Suprafața (mp)	Tarla	Parcelă	Nr. topo	Observații / Referințe
1	faneata	DA	3.425	2	57-60,77	-	

Lungime Segmente

1) Valorile lungimilor segmentelor sunt obținute din proiecție în plan.

Punct început	X / Y	Punct sfârșit	X / Y	Lungime segment (** (m)
1	507.003,102 420.849,725	2	507.013,342 420.856,293	12.165
3	507.023,968 420.861,07	4	507.019,867 420.867,144	7.329
5	507.017,52 420.870,084	6	507.009,541 420.883,465	15.579
7	506.985,546 420.861,944	8	506.974,676 420.870,467	13.813
9	506.967,163 420.860,673	10	506.965,894 420.858,76	2.296

Punct început	X / Y	Punct sfârșit	X / Y	Lungime segment (** (m)
2	507.013,342 420.856,293	3	507.023,968 420.861,07	11.65
4	507.019,867 420.867,144	5	507.017,52 420.870,084	3.762
6	507.009,541 420.883,465	7	506.985,546 420.861,944	32.232
8	506.974,676 420.870,467	9	506.967,163 420.860,673	12.344
10	506.965,894 420.858,76	11	506.961,212 420.852,454	7.854

Punct început	X / Y	Punct sfârșit	X / Y	Lungime segment (** (m)
11	506.961,212 420.852,454	12	506.952,559 420.841,075	14.295
13	506.945,164 420.831,688	14	506.934,97 420.835,216	10.787
15	506.926,746 420.839,724	16	506.910,551 420.821,461	24.409
17	506.915,755 420.814,545	18	506.924,401 420.803,477	14.045
19	506.930,42 420.796,585	20	506.946,814 420.804,677	18.282
21	506.958,77 420.811,272	22	506.968,967 420.818,093	12.268
23	506.987,015 420.833,031	24	506.993,487 420.840,028	9.531

Punct început	X / Y	Punct sfârșit	X / Y	Lungime segment (** (m)
12	506.952,559 420.841,075	13	506.945,164 420.831,688	11.95
14	506.934,97 420.835,216	15	506.926,746 420.839,724	9.378
16	506.910,551 420.821,461	17	506.915,755 420.814,545	8.655
18	506.924,401 420.803,477	19	506.930,42 420.796,585	9.15
20	506.946,814 420.804,677	21	506.958,77 420.811,272	13.654
22	506.968,967 420.818,093	23	506.987,015 420.833,031	23.428
24	506.993,487 420.840,028	1	507.003,102 420.849,725	13.656

** Lungimile segmentelor sunt determinate în planul de proiecție Stereo 70 și sunt rotunjite la 1 milimetru.

*** Distanța dintre puncte este formată din segmente cumulate ce sunt mai mici decât valoarea 1 milimetru.

**DATE DESPRE IMOBILUL NR. 2950**

Oficiul de Cadastru și Publicitate Imobiliară ARGES
Biroul de Cadastru și Publicitate Imobiliară Campulung

A. Partea I. Descrierea imobilului

TEREN Intravilan

Nr. CF vechi:36

Nr. cadastral vechi:47/2F

Adresa: Loc. Pietroasa, Jud. Arges, pct La Casa veche

Nr. Crt	Nr cadastral Nr. topografic	Suprafața* (mp)	Observații / Referințe
A1	82118	Din acte: 722 Masurata: 989	Sector cadastral:34 Teren imprejmuit;

B. Partea II. Proprietari și acte

Inscrieri privitoare la dreptul de proprietate și alte drepturi reale	Referințe
1689 / 27/06/2000	
Act Notarial nr. 1659, din 11/05/2000 emis de notar public Ionescu Cornelia;	
B1	A1
Intabulare, drept de PROPRIETATE, dobandit prin Conventie, cota actuala 1/1, cota initiala 1/1	
1) BANU GHEORGHE, casatorit cu, lipsă CNP	
2) BANU AURELIA, lipsă CNP	

C. Partea III. SARCINI .

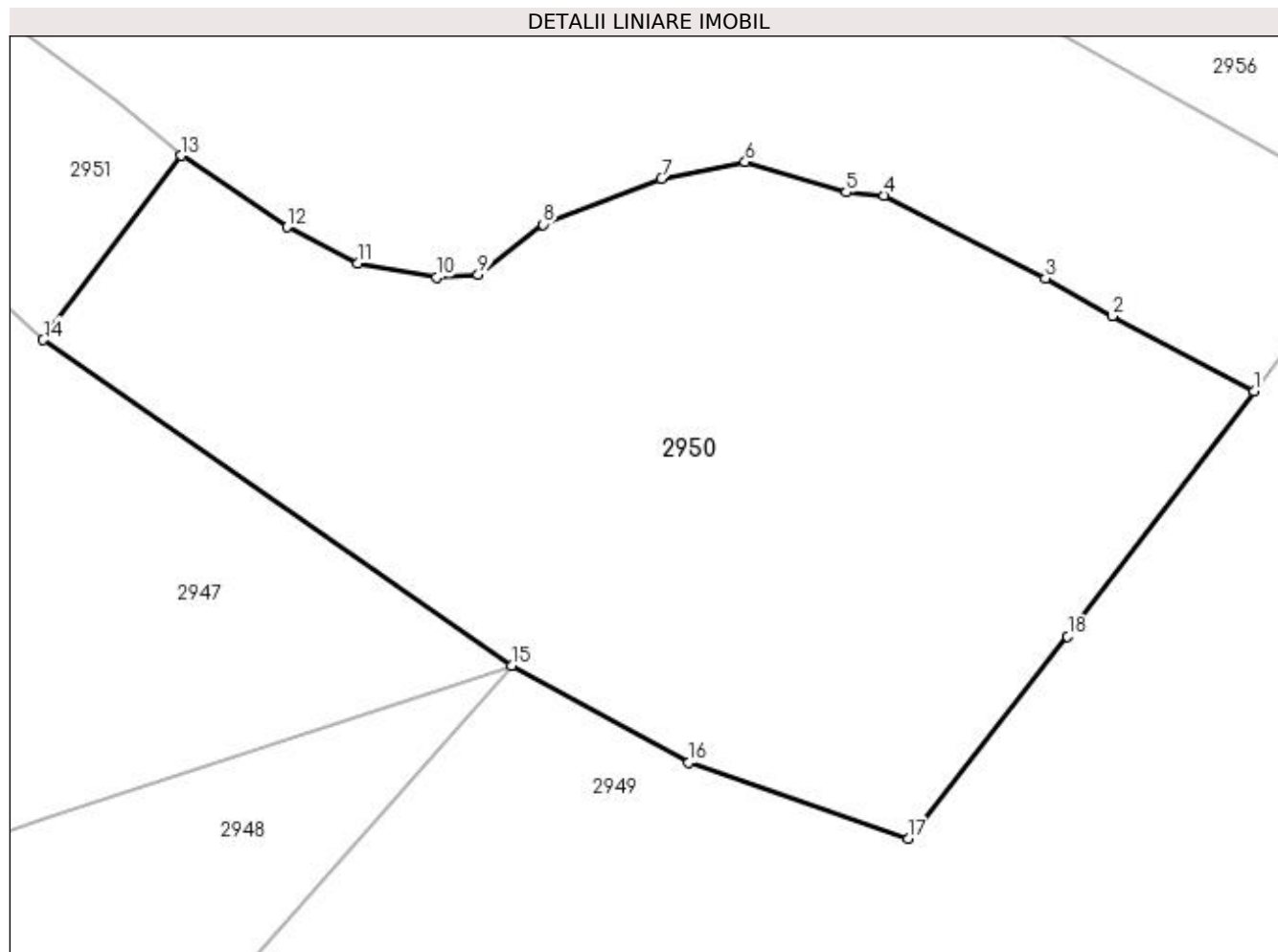
Inscrieri privind dezmembramintele dreptului de proprietate, drepturi reale de garanție și sarcini	Referințe
NU SUNT	

Anexa Nr. 1 La Partea I

Teren

Nr cadastral	Suprafața (mp)*	Observații / Referințe
82118	Din acte: 722 Masurata: 989	

* Suprafața este determinată în planul de proiecție Stereo 70.



Date referitoare la teren

Crt	Categorie folosință	Intra vilan	Suprafața (mp)	Tarla	Parcelă	Nr. topo	Observații / Referințe
1	faneata	DA	989	2	71,77	-	Conf PUG

Lungime Segmente

1) Valorile lungimilor segmentelor sunt obținute din proiecție în plan.

Punct început	X / Y	Punct sfârșit	X / Y	Lungime segment (** (m)
1	506.961,212 420.852,454	2	506.954,637 420.855,947	7.445
2	506.954,637 420.855,947	3	506.951,53 420.857,701	3.568
3	506.951,53 420.857,701	4	506.944,048 420.861,548	8.413
4	506.944,048 420.861,548	5	506.942,266 420.861,687	1.787
5	506.942,266 420.861,687	6	506.937,584 420.863,096	4.889

Punct început	X / Y	Punct sfârșit	X / Y	Lungime segment (** (m)
6	506.937,584 420.863,096	7	506.933,694 420.862,317	3.967
7	506.933,694 420.862,317	8	506.928,215 420.860,198	5.874
8	506.928,215 420.860,198	9	506.925,192 420.857,869	3.816
9	506.925,192 420.857,869	10	506.923,245 420.857,735	1.952
10	506.923,245 420.857,735	11	506.919,584 420.858,397	3.72
11	506.919,584 420.858,397	12	506.916,306 420.860,076	3.683
12	506.916,306 420.860,076	13	506.911,402 420.863,4	5.924
13	506.911,402 420.863,4	14	506.904,994 420.854,841	10.692
14	506.904,994 420.854,841	15	506.926,746 420.839,724	26.489
15	506.926,746 420.839,724	16	506.934,97 420.835,216	9.378
16	506.934,97 420.835,216	17	506.945,164 420.831,688	10.787
17	506.945,164 420.831,688	18	506.952,559 420.841,075	11.95
18	506.952,559 420.841,075	1	506.961,212 420.852,454	14.295

** Lungimile segmentelor sunt determinate în planul de proiecție Stereo 70 și sunt rotunjite la 1 milimetru.

*** Distanța dintre puncte este formată din segmente cumulate ce sunt mai mici decât valoarea 1 milimetru.

**DATE DESPRE IMOBILUL NR. 2951**

Oficiul de Cadastru și Publicitate Imobiliară ARGES
Biroul de Cadastru și Publicitate Imobiliară Campulung

A. Partea I. Descrierea imobilului

TEREN Intravilan

Nr. CF vechi:884
Nr. cadastral vechi:1085

Adresa: Loc. Pietroasa, Nr. 26, Jud. Arges, pct Acasa

Nr. Crt	Nr cadastral Nr. topografic	Suprafața* (mp)	Observații / Referințe
A1	81391	1.260	Sector cadastral:34 Teren imprejmuit;

Construcții

Crt	Nr cadastral Nr. topografic	Adresa	Observații / Referințe
A1.1	81391-C1	Loc. Pietroasa, Nr. 26, Jud. Arges, pct Acasa	Nr. niveluri:1; S. construita la sol:154 mp; S. construita desfasurata:154 mp; se rectifica cf.art.12,alin.16 (Legea7/1996)
A1.2		Loc. Pietroasa, Nr. 26, Jud. Arges, pct Acasa	Nr. niveluri:1; S. construita la sol:39 mp; S. construita desfasurata:39 mp; MAG/FANAR
A1.3		Loc. Pietroasa, Nr. 26, Jud. Arges, pct Acasa	Nr. niveluri:1; S. construita la sol:14 mp; S. construita desfasurata:14 mp; GARAJ

B. Partea II. Proprietari și acte

Inscrieri privitoare la dreptul de proprietate și alte drepturi reale		Referințe
5527 / 14/05/2008		
Act Notarial nr. 888, din 25/08/1962 emis de NOTARIATUL DE STAT LOCAL CAMPULUNG;		
B1	Intabulare, drept de PROPRIETATE, dobandit prin Conventie, cota actuala 1/2, cota initiala 1/1 1) BANU AURELIA	A1, A1.1
4305 / 28/03/2017		
Act Notarial nr. 29/2017, din 24/03/2017 emis de Tuluca Filofteia (act notarial nr 4 din 11.04.2017, emis de Tuluca Filofteia);		
B2	Intabulare, drept de PROPRIETATE, dobandit prin Succesiune, cota actuala 1/8, cota initiala 1/8 1) BANU AURELIA	A1, A1.1
B3	Intabulare, drept de PROPRIETATE, dobandit prin Succesiune, cota actuala 1/8, cota initiala 1/8 1) BANU GHEORGHE	A1, A1.1
B4	Intabulare, drept de PROPRIETATE, dobandit prin Succesiune, cota actuala 1/8, cota initiala 1/8 1) BANU LIVIU	A1, A1.1
B5	Intabulare, drept de PROPRIETATE, dobandit prin Succesiune, cota actuala 1/8, cota initiala 1/8 1) BANU LILIAN	A1, A1.1
/		
Act Normativ nr. 7, din 13/03/1996 emis de PARLAMENT (art. 12 alin. 16);		
B6	Intabulare, drept de PROPRIETATE, dobandit prin Construire, cota actuala 1/1, cota initiala 1/1 1) BANU AURELIA 2) BANU GHEORGHE 3) BANU LIVIU 4) BANU LILIAN	A1.2, A1.3

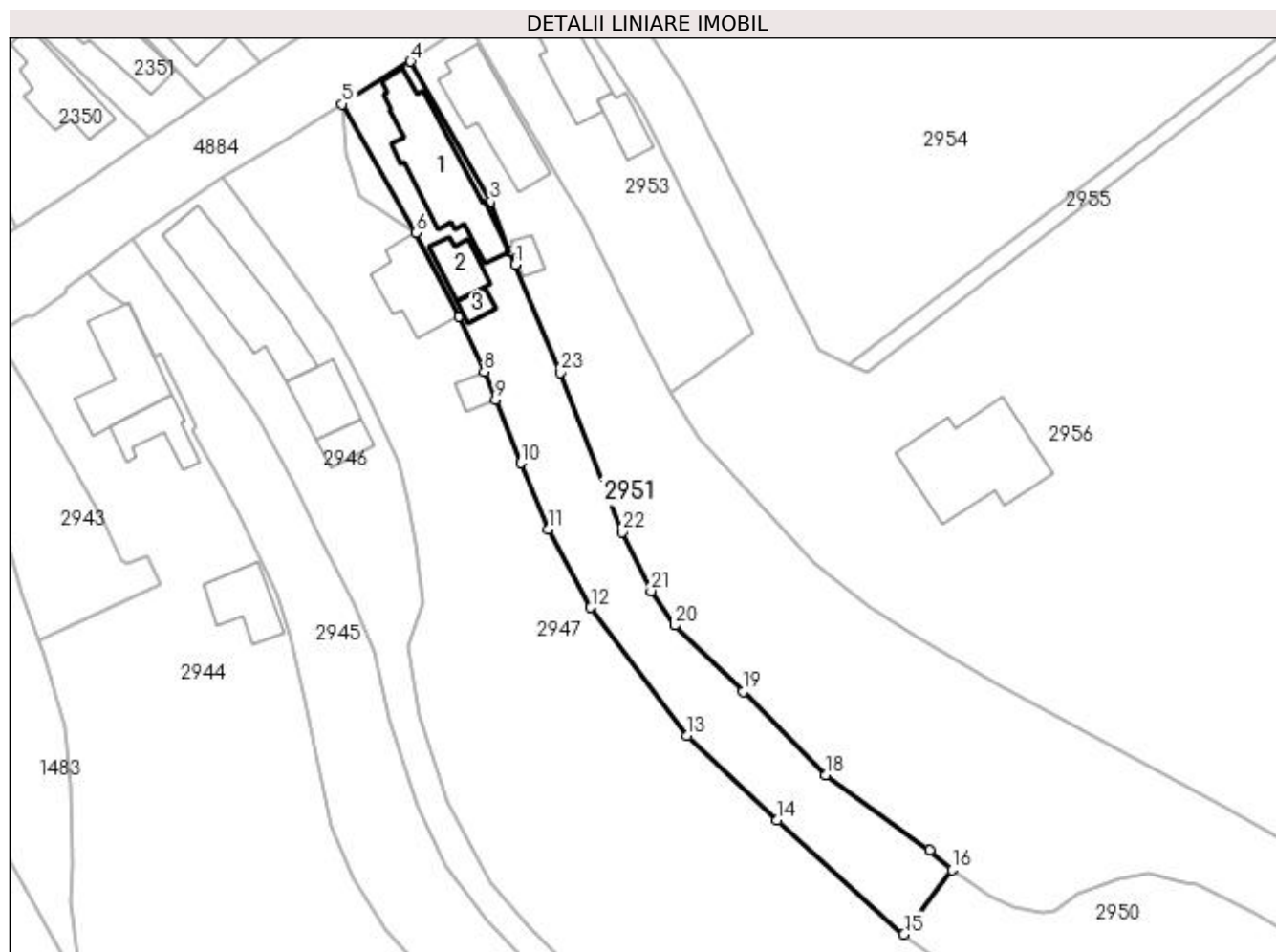
C. Partea III. SARCINI .

Inscrieri privind dezmembramintele dreptului de proprietate, drepturi reale de garanție și sarcini	Referințe
NU SUNT	

Anexa Nr. 1 La Partea I**Teren**

Nr cadastral	Suprafața (mp)*	Observații / Referințe
81391	1.260	

* Suprafața este determinată în planul de proiecție Stereo 70.

**Date referitoare la teren**

Crt	Categorie folosință	Intra vilan	Suprafața (mp)	Tarla	Parcelă	Nr. topo	Observații / Referințe
1	curți constructii	DA	399	2	69,70	-	
2	faneata	DA	861	2	70,71	-	

Date referitoare la construcții

Crt	Număr	Destinație construcție	Supraf. (mp)	Situație juridică	Observații / Referințe
A1.1	81391-C1	construcții de locuințe	Din acte: 133 Masurata: 154	Cu acte	Nr. niveluri:1; S. construita la sol:154 mp; S. construita desfasurata:154 mp; se rectifica cf. art.12,alin.16(Legea7/1996)
A1.2		construcții anexa	39	Cu acte	Nr. niveluri:1; S. construita la sol:39 mp; S. construita desfasurata:39 mp; MAG/FANAR
A1.3		construcții anexa	14	Cu acte	Nr. niveluri:1; S. construita la sol:14 mp; S. construita desfasurata:14 mp; GARAJ

Lungime Segmente

1) Valorile lungimilor segmentelor sunt obținute din proiecție în plan.

Punct început	X / Y	Punct sfârșit	X / Y	Lungime segment (** (m)	Punct început	X / Y	Punct sfârșit	X / Y	Lungime segment (** (m)
1	506.853,207 420.943,953	2	506.852,539 420.945,714	1.883	2	506.852,539 420.945,714	3	506.849,912 420.952,359	7.145

Punct început	X / Y	Punct sfârșit	X / Y	Lungime segment (** (m)
3	506.849,912 420.952,359	4	506.839,294 420.971,009	21.461
5	506.830,18 420.965,349	6	506.839,979 420.948,186	19.763
7	506.845,78 420.937,11	8	506.849,112 420.929,724	8.103
9	506.850,599 420.926,034	10	506.853,967 420.917,568	9.111
11	506.857,615 420.908,754	12	506.863,281 420.898,334	11.861
13	506.876,108 420.881,262	14	506.888,106 420.870,068	16.409
15	506.904,994 420.854,841	16	506.911,402 420.863,4	10.692
17	506.908,39 420.865,999	18	506.894,593 420.876,07	17.082
19	506.883,562 420.887,147	20	506.874,507 420.895,967	12.641
21	506.871,319 420.900,562	22	506.867,468 420.908,405	8.737
23	506.859,2 420.929,622	1	506.853,207 420.943,953	15.534

Punct început	X / Y	Punct sfârșit	X / Y	Lungime segment (** (m)
4	506.839,294 420.971,009	5	506.830,18 420.965,349	10.728
6	506.839,979 420.948,186	7	506.845,78 420.937,11	12.503
8	506.849,112 420.929,724	9	506.850,599 420.926,034	3.978
10	506.853,967 420.917,568	11	506.857,615 420.908,754	9.539
12	506.863,281 420.898,334	13	506.876,108 420.881,262	21.354
14	506.888,106 420.870,068	15	506.904,994 420.854,841	22.739
16	506.911,402 420.863,4	17	506.908,39 420.865,999	3.978
18	506.894,593 420.876,07	19	506.883,562 420.887,147	15.633
20	506.874,507 420.895,967	21	506.871,319 420.900,562	5.593
22	506.867,468 420.908,405	23	506.859,2 420.929,622	22.771

** Lungimile segmentelor sunt determinate în planul de proiecție Stereo 70 și sunt rotunjite la 1 milimetru.

*** Distanța dintre puncte este formată din segmente cumulate ce sunt mai mici decât valoarea 1 milimetru.

**DATE DESPRE IMOBILUL NR. 2952**

Oficiul de Cadastru și Publicitate Imobiliară ARGES
Biroul de Cadastru și Publicitate Imobiliară Campulung

A. Partea I. Descrierea imobilului

TEREN Intravilan

Adresa: Loc. Pietroasa, Nr. 27, Jud. Arges

Nr. Crt	Nr cadastral Nr. topografic	Suprafața* (mp)	Observații / Referințe
A1		2.749	Sector cadastral:34 Teren neimprijmit;

Construcții

Crt	Nr cadastral Nr. topografic	Adresa	Observații / Referințe
A1.1		Loc. Pietroasa, Nr. 27, Jud. Arges	Nr. niveluri:1; S. construita la sol:115 mp; S. construita desfasurata:115 mp;
A1.2		Loc. Pietroasa, Nr. 27, Jud. Arges	Nr. niveluri:1; S. construita la sol:14 mp; S. construita desfasurata:14 mp;

B. Partea II. Proprietari și acte

Inscrieri privitoare la dreptul de proprietate și alte drepturi reale		Referințe
/		
Act Normativ nr. 7, din 13/03/1996 emis de PARLAMENT (art. 13 alin. 15);		
B1	Inscrierea provizorie, drept de PROPRIETATE, dobandit prin Lege, cota actuala 1/1, cota initiala 1/1 1) COMUNA VALEA MARE PRAVAT, CIF:5010196	A1, A1.1, A1.2

C. Partea III. SARCINI .

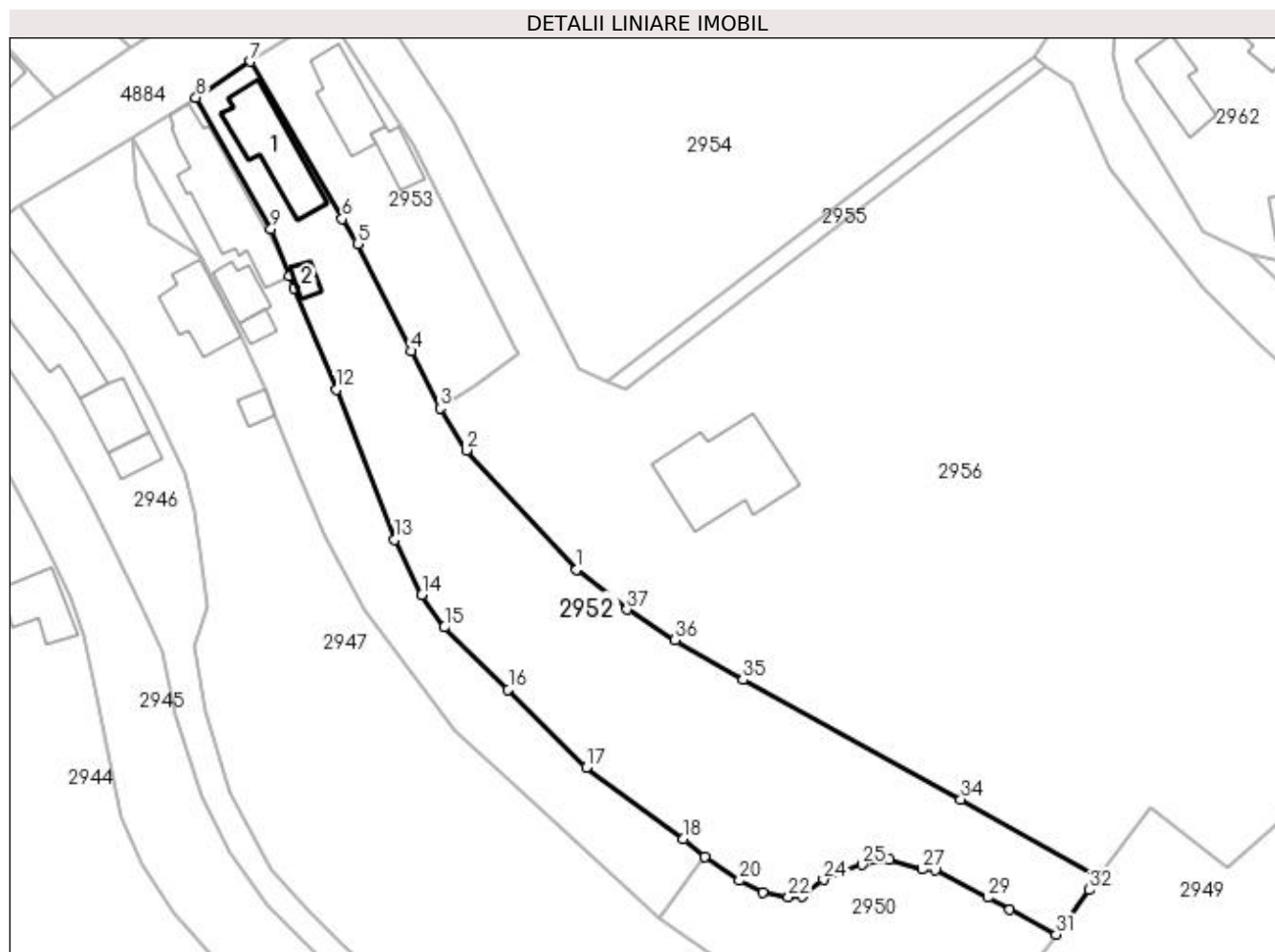
Inscrieri privind dezmembramintele dreptului de proprietate, drepturi reale de garanție și sarcini	Referințe
NU SUNT	

Anexa Nr. 1 La Partea I

Teren

Nr cadastral	Suprafața (mp)*	Observații / Referințe
	2.749	

* Suprafața este determinată în planul de proiecție Stereo 70.



Date referitoare la teren

Crt	Categorie folosință	Intra vilan	Suprafața (mp)	Tarla	Parcelă	Nr. topo	Observații / Referințe
1	curți constructii	DA	473	2	71,73	-	
2	faneata	DA	2.276	2	71-73,77	-	

Date referitoare la construcții

Crt	Număr	Destinație construcție	Supraf. (mp)	Situație juridică	Observații / Referințe
A1.1		construcții de locuințe	115	Cu acte	Nr. niveluri:1; S. construita la sol:115 mp; S. construita desfasurata:115 mp;
A1.2		construcții anexa	14	Cu acte	Nr. niveluri:1; S. construita la sol:14 mp; S. construita desfasurata:14 mp;

Lungime Segmente

1) Valorile lungimilor segmentelor sunt obținute din proiecție în plan.

Punct început	X / Y	Punct sfârșit	X / Y	Lungime segment (** (m)
1	506.893,243 420.904,123	2	506.877,596 420.921,038	23.042
3	506.873,877 420.926,996	4	506.869,755 420.935,088	9.081

Punct început	X / Y	Punct sfârșit	X / Y	Lungime segment (** (m)
2	506.877,596 420.921,038	3	506.873,877 420.926,996	7.023
4	506.869,755 420.935,088	5	506.862,2 420.950,283	16.97

Punct început	X / Y	Punct sfârșit	X / Y	Lungime segment (** (m))
5	506.862,2 420.950,283	6	506.860,01 420.953,826	4.165
7	506.847,008 420.976,103	8	506.839,294 420.971,009	9.244
9	506.849,912 420.952,359	10	506.852,539 420.945,714	7.145
11	506.853,207 420.943,953	12	506.859,2 420.929,622	15.534
13	506.867,468 420.908,405	14	506.871,319 420.900,562	8.737
15	506.874,507 420.895,967	16	506.883,562 420.887,147	12.641
17	506.894,593 420.876,07	18	506.908,39 420.865,999	17.082
19	506.911,402 420.863,4	20	506.916,306 420.860,076	5.924
21	506.919,584 420.858,397	22	506.923,245 420.857,735	3.72
23	506.925,192 420.857,869	24	506.928,215 420.860,198	3.816
25	506.933,694 420.862,317	26	506.937,584 420.863,096	3.967
27	506.942,266 420.861,687	28	506.944,048 420.861,548	1.787
29	506.951,53 420.857,701	30	506.954,637 420.855,947	3.568
31	506.961,212 420.852,454	32	506.965,894 420.858,76	7.854
33	506.967,163 420.860,673	34	506.947,71 420.871,6	22.312
35	506.916,82 420.888,511	36	506.907,17 420.894,15	11.177
37	506.900,358 420.898,466	1	506.893,243 420.904,123	9.09

Punct început	X / Y	Punct sfârșit	X / Y	Lungime segment (** (m))
6	506.860,01 420.953,826	7	506.847,008 420.976,103	25.794
8	506.839,294 420.971,009	9	506.849,912 420.952,359	21.461
10	506.852,539 420.945,714	11	506.853,207 420.943,953	1.883
12	506.859,2 420.929,622	13	506.867,468 420.908,405	22.771
14	506.871,319 420.900,562	15	506.874,507 420.895,967	5.593
16	506.883,562 420.887,147	17	506.894,593 420.876,07	15.633
18	506.908,39 420.865,999	19	506.911,402 420.863,4	3.978
20	506.916,306 420.860,076	21	506.919,584 420.858,397	3.683
22	506.923,245 420.857,735	23	506.925,192 420.857,869	1.952
24	506.928,215 420.860,198	25	506.933,694 420.862,317	5.874
26	506.937,584 420.863,096	27	506.942,266 420.861,687	4.889
28	506.944,048 420.861,548	29	506.951,53 420.857,701	8.413
30	506.954,637 420.855,947	31	506.961,212 420.852,454	7.445
32	506.965,894 420.858,76	33	506.967,163 420.860,673	2.296
34	506.947,71 420.871,6	35	506.916,82 420.888,511	35.216
36	506.907,17 420.894,15	37	506.900,358 420.898,466	8.064

** Lungimile segmentelor sunt determinate în planul de proiecție Stereo 70 și sunt rotunjite la 1 milimetru.

*** Distanța dintre puncte este formată din segmente cumulate ce sunt mai mici decât valoarea 1 milimetru.

**DATE DESPRE IMOBILUL NR. 2953**

Oficiul de Cadastru și Publicitate Imobiliară ARGES
Biroul de Cadastru și Publicitate Imobiliară Campulung

A. Partea I. Descrierea imobilului

TEREN Intravilan

Adresa: Loc. Pietroasa, Nr. 28, Jud. Arges

Nr. Crt	Nr cadastral Nr. topografic	Suprafața* (mp)	Observații / Referințe
A1		751	Sector cadastral:34 Teren imprejmuit;

Construcții

Crt	Nr cadastral Nr. topografic	Adresa	Observații / Referințe
A1.1		Loc. Pietroasa, Nr. 28, Jud. Arges	Nr. niveluri:1; S. construita la sol:83 mp; S. construita desfasurata:83 mp;
A1.2		Loc. Pietroasa, Nr. 28, Jud. Arges	Nr. niveluri:1; S. construita la sol:33 mp; S. construita desfasurata:33 mp;

B. Partea II. Proprietari și acte

Inscrieri privitoare la dreptul de proprietate și alte drepturi reale		Referințe
/		
Act Normativ nr. 7, din 13/03/1996 emis de PARLAMENT (art. 13 alin. 15);		
B1	Inscrierea provizorie, drept de PROPRIETATE, dobandit prin Lege, cota actuala 1/1, cota initiala 1/1 1) COMUNA VALEA MARE PRAVAT, CIF:5010196	A1, A1.1, A1.2

C. Partea III. SARCINI .

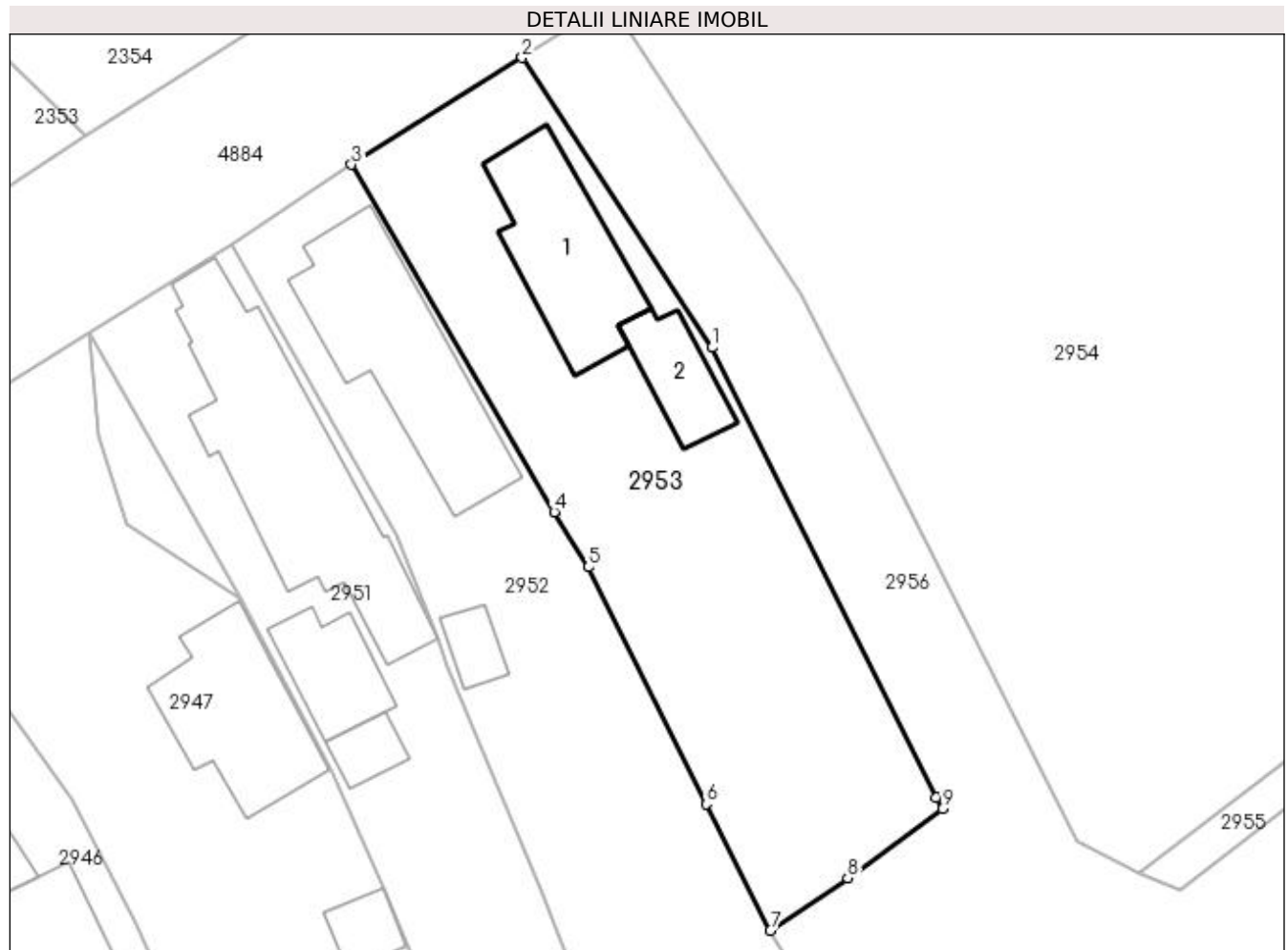
Inscrieri privind dezmembramintele dreptului de proprietate, drepturi reale de garanție și sarcini	Referințe
NU SUNT	

Anexa Nr. 1 La Partea I

Teren

Nr cadastral	Suprafața (mp)*	Observații / Referințe
	751	

* Suprafața este determinată în planul de proiecție Stereo 70.



Date referitoare la teren

Crt	Categorie folosință	Intra vilan	Suprafața (mp)	Tarla	Parcelă	Nr. topo	Observații / Referințe
1	curți constructii	DA	751	2	74-76	-	

Date referitoare la construcții

Crt	Număr	Destinație construcție	Supraf. (mp)	Situație juridică	Observații / Referințe
A1.1		construcții de locuințe	83	Cu acte	Nr. niveluri:1; S. construita la sol:83 mp; S. construita desfasurata:83 mp;
A1.2		construcții anexa	33	Cu acte	Nr. niveluri:1; S. construita la sol:33 mp; S. construita desfasurata:33 mp;

Lungime Segmente

1) Valorile lungimilor segmentelor sunt obținute din proiecție în plan.

Punct început	X / Y	Punct sfârșit	X / Y	Lungime segment (** (m))
1	506.870,149 420.964,374	2	506.857,958 420.982,952	22.221
2	506.857,958 420.982,952	3	506.847,008 420.976,103	12.916
3	506.847,008 420.976,103	4	506.860,01 420.953,826	25.794

Punct început	X / Y	Punct sfârșit	X / Y	Lungime segment (** (m)
4	506.860,01 420.953,826	5	506.862,2 420.950,283	4.165
5	506.862,2 420.950,283	6	506.869,755 420.935,088	16.97
6	506.869,755 420.935,088	7	506.873,877 420.926,996	9.081
7	506.873,877 420.926,996	8	506.878,85 420.930,36	6.004
8	506.878,85 420.930,36	9	506.884,914 420.934,784	7.506
9	506.884,914 420.934,784	10	506.884,535 420.935,499	0.809
10	506.884,535 420.935,499	1	506.870,149 420.964,374	32.26

** Lungimile segmentelor sunt determinate în planul de proiecție Stereo 70 și sunt rotunjite la 1 milimetru.

*** Distanța dintre puncte este formată din segmente cumulate ce sunt mai mici decât valoarea 1 milimetru.



DATE DESPRE IMOBILUL NR. 2954

Oficiul de Cadastru și Publicitate Imobiliară ARGES
Biroul de Cadastru și Publicitate Imobiliară Campulung

A. Partea I. Descrierea imobilului

TEREN Intravilan

Adresa: Loc. Pietroasa, Str Calea Pietroasa, Jud. Arges, PUNCTUL " CAMIN CASA "

Nr. Crt	Nr cadastral Nr. topografic	Suprafața* (mp)	Observații / Referințe
A1	80111	6.621	Sector cadastral:34 Teren neimprejmit;

Construcții

Crt	Nr cadastral Nr. topografic	Adresa	Observații / Referințe
A1.1	80111-C1	Loc. Pietroasa, Str Calea Pietroasa, Jud. Arges, PUNCTUL " CAMIN CASA "	Nr. niveluri:1; S. construita la sol:122 mp; S. construita desfasurata:122 mp;
A1.2	80111-C2	Loc. Pietroasa, Str Calea Pietroasa, Jud. Arges, PUNCTUL " CAMIN CASA "	Nr. niveluri:1; S. construita la sol:101 mp; S. construita desfasurata:101 mp;

B. Partea II. Proprietari și acte

Inscrieri privitoare la dreptul de proprietate și alte drepturi reale	Referințe
2154 / 02/03/2010	
Act Notarial nr. 249, din 01/03/2010 emis de BNP TULUCA FILOFTEIA;	
B1	Se infiinteaza cartea funciara 80111 a imobilului cu numarul cadastral 80111/Valea Mare Pravat, rezultat din dezmembrarea imobilului cu numarul cadastral 1093 (identificator electronic 80078) inscris in cartea funciara 893 (identificator electronic 80078);
	A1, A1.1, A1.2
Act Administrativ nr. 68718, din 05/04/1995 emis de CJPSDPAT ARGES (TP nr. 136367/16.11.2007, autorizatia nr. 524/19.03.1960 eliberata de Consiliul Popular Valea Mare Pravat Raionul Muscel, adeverinta nr. 1723/21.05.2008 eliberata de Primaria comunei Valea Mare Pravat);	
B2	Intabulare, drept de PROPRIETATE, dobandit prin Construire, cota actuala 1/1, cota initiala 1/1
	1) BRAGA N. ION , lipsă CNP
	<i>OBSERVATII: pozitie transcrisa din CF 80078/Valea Mare Pravat, inscrisa prin inchierea nr. 7010 din 12-JUN-08;</i>
B3	Intabulare, drept de PROPRIETATE, dobandit prin Lege, cota actuala 1/1, cota initiala 1/1
	1) BRAGA N. ION , lipsă CNP
	<i>OBSERVATII: pozitie transcrisa din CF 80078/Valea Mare Pravat, inscrisa prin inchierea nr. 7010 din 12-JUN-08;</i>

C. Partea III. SARCINI .

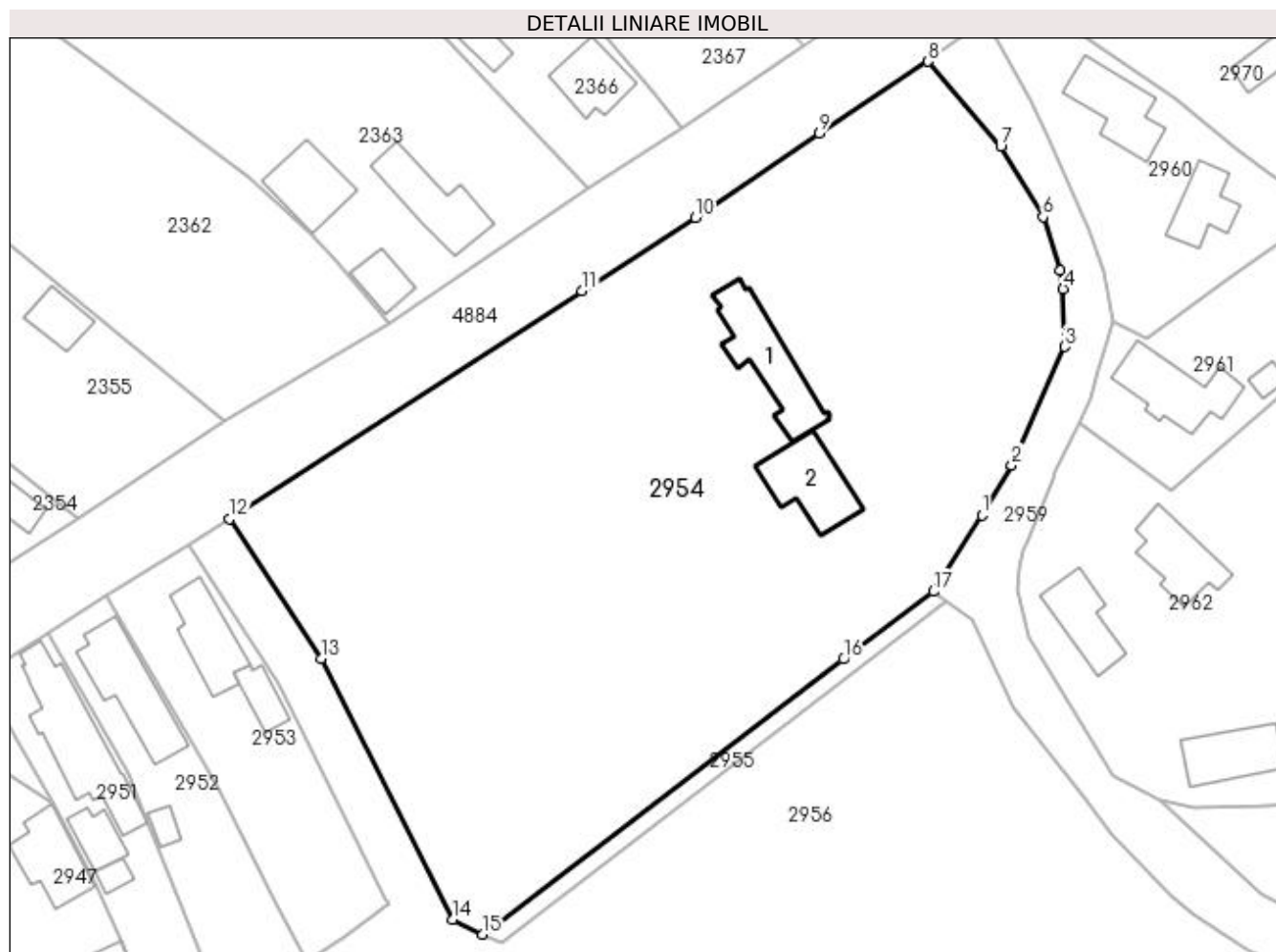
Inscrieri privind dezmembramintele dreptului de proprietate, drepturi reale de garanție și sarcini	Referințe
NU SUNT	

Anexa Nr. 1 La Partea I

Teren

Nr cadastral	Suprafața (mp)*	Observații / Referințe
80111	6.621	

* Suprafața este determinată în planul de proiecție Stereo 70.



Date referitoare la teren

Crt	Categorie folosință	Intra vilan	Suprafața (mp)	Tarla	Parcelă	Nr. topo	Observații / Referințe
1	curți constructii	DA	830	2	93-95	-	
2	arabil	DA	1.155	2	76	-	
3	faneata	DA	2.730	2	96	-	
4	livada	DA	1.906	2	76	-	

Date referitoare la construcții

Crt	Număr	Destinație construcție	Supraf. (mp)	Situație juridică	Observații / Referințe
A1.1	80111-C1	construcții de locuințe	122	Cu acte	Nr. niveluri:1; S. construita la sol:122 mp; S. construita desfasurata:122 mp;
A1.2	80111-C2	construcții anexa	101	Cu acte	Nr. niveluri:1; S. construita la sol:101 mp; S. construita desfasurata:101 mp;

Lungime Segmente

1) Valorile lungimilor segmentelor sunt obținute din proiecție în plan.

Punct început	X / Y	Punct sfârșit	X / Y	Lungime segment (** (m))
1	506.964,575 420.986,938	2	506.968,594 420.993,664	7.835

Punct început	X / Y	Punct sfârșit	X / Y	Lungime segment (** (m)
2	506.968,594 420.993,664	3	506.975,663 421.009,569	17.405
3	506.975,663 421.009,569	4	506.975,485 421.017,301	7.734
4	506.975,485 421.017,301	5	506.975,108 421.019,827	2.554
5	506.975,108 421.019,827	6	506.972,762 421.026,951	7.5
6	506.972,762 421.026,951	7	506.967,094 421.036,359	10.983
7	506.967,094 421.036,359	8	506.957,383 421.047,827	15.027
8	506.957,383 421.047,827	9	506.942,73 421.038,22	17.522
9	506.942,73 421.038,22	10	506.926,113 421.026,845	20.137
10	506.926,113 421.026,845	11	506.910,897 421.017,003	18.122
11	506.910,897 421.017,003	12	506.863,594 420.986,473	56.3
12	506.863,594 420.986,473	13	506.875,833 420.967,666	22.439
13	506.875,833 420.967,666	14	506.893,529 420.932,661	39.224
14	506.893,529 420.932,661	15	506.897,523 420.930,696	4.451
15	506.897,523 420.930,696	16	506.945,981 420.967,611	60.917
16	506.945,981 420.967,611	17	506.958,065 420.976,705	15.124
17	506.958,065 420.976,705	1	506.964,575 420.986,938	12.128

** Lungimile segmentelor sunt determinate în planul de proiecție Stereo 70 și sunt rotunjite la 1 milimetru.

*** Distanța dintre puncte este formată din segmente cumulate ce sunt mai mici decât valoarea 1 milimetru.

**DATE DESPRE IMOBILUL NR. 2955**

Oficiul de Cadastru și Publicitate Imobiliară ARGES
Biroul de Cadastru și Publicitate Imobiliară Campulung

A. Partea I. Descrierea imobilului

TEREN Intravilan

Adresa: Loc. Pietroasa, Jud. Arges, punct " LA POPI"

Nr. Crt	Nr cadastral Nr. topografic	Suprafața* (mp)	Observații / Referințe
A1	80087	172	Sector cadastral:34 Teren neimprejmit;

B. Partea II. Proprietari și acte

Inscrieri privitoare la dreptul de proprietate și alte drepturi reale		Referințe
2156 / 02/03/2010		
Act Notarial nr. 248, din 01/03/2010 emis de BNP TULUCA FILOFTEIA;		
B1	Se infiinteaza cartea funciara 80087 a imobilului cu numarul cadastral 80087/Valea Mare Pravat, rezultat din dezmembrarea imobilului cu numarul cadastral 829 (identificator electronic 80050) in scris in cartea funciara 558 (identificator electronic 80050);	A1
2157 / 02/03/2010		
Act Notarial nr. 250, din 01/03/2010 emis de BNP TULUCA FILOFTEIA;		
B3	Intabulare, drept de PROPRIETATE, dobandit prin Conventie, cota actuala 1/1, cota initiala 1/1 1) BRAGĂ ION, lipsă CNP	A1

C. Partea III. SARCINI .

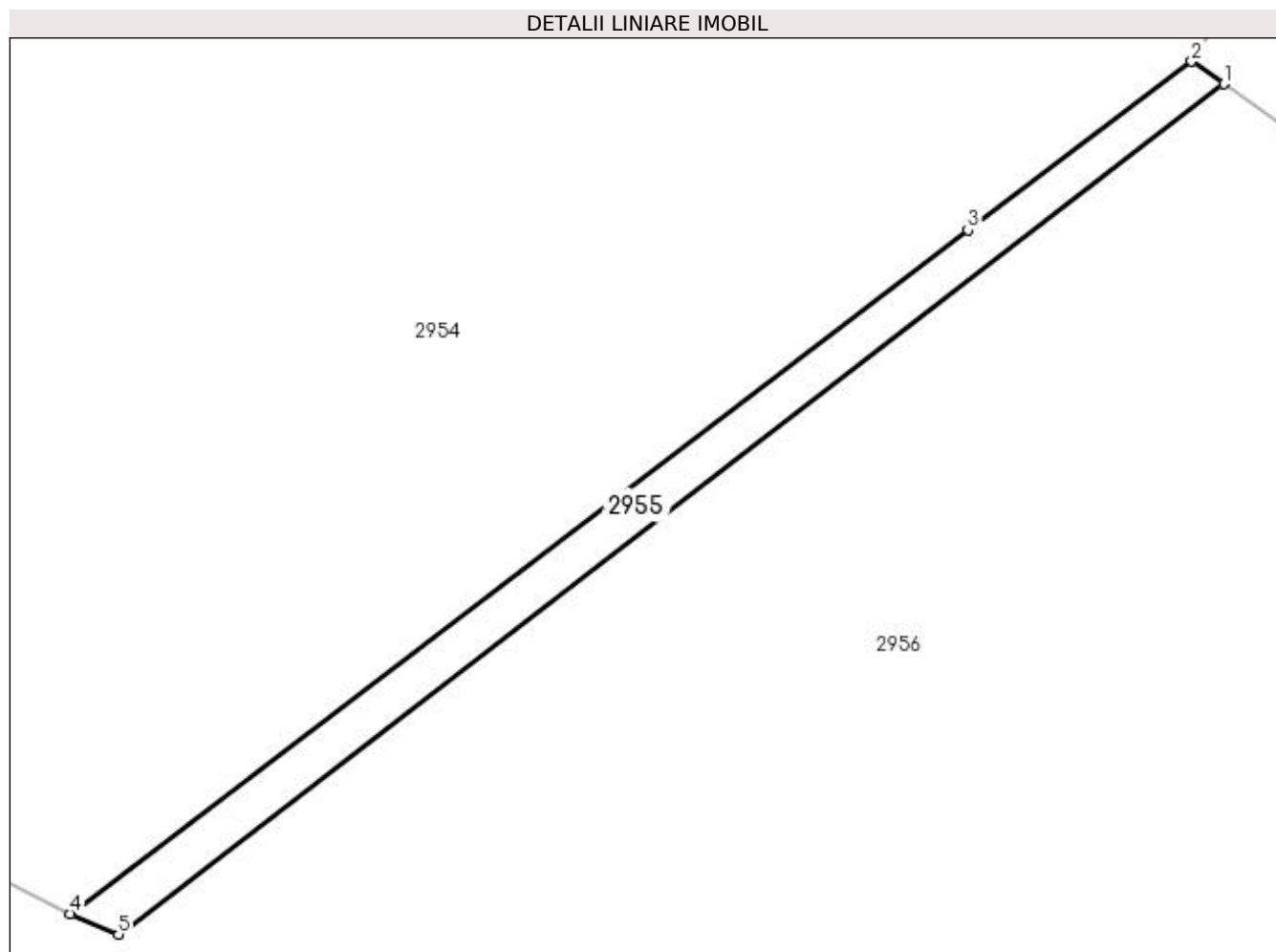
Inscrieri privind dezmembramintele dreptului de proprietate, drepturi reale de garanție și sarcini	Referințe
NU SUNT	

Anexa Nr. 1 La Partea I

Teren

Nr cadastral	Suprafața (mp)*	Observații / Referințe
80087	172	

* Suprafața este determinată în planul de proiecție Stereo 70.



Date referitoare la teren

Crt	Categorie folosință	Intravilan	Suprafața (mp)	Tarla	Parcelă	Nr. topo	Observații / Referințe
1	faneata	DA	172	2	76,93	-	

Lungime Segmente

1) Valorile lungimilor segmentelor sunt obținute din proiecție în plan.

Punct început	X / Y	Punct sfârșit	X / Y	Lungime segment (** (m)
1	506.959,807 420.975,493	2	506.958,065 420.976,705	2.122
2	506.958,065 420.976,705	3	506.945,981 420.967,611	15.124
3	506.945,981 420.967,611	4	506.897,523 420.930,696	60.917
4	506.897,523 420.930,696	5	506.900,119 420.929,594	2.82
5	506.900,119 420.929,594	1	506.959,807 420.975,493	75.295

**** Lungimile segmentelor sunt determinate în planul de proiecție Stereo 70 și sunt rotunjite la 1 milimetru.**

***** Distanța dintre puncte este formată din segmente cumulate ce sunt mai mici decât valoarea 1 milimetru.**



DATE DESPRE IMOBILUL NR. 2956

Oficiul de Cadastru și Publicitate Imobiliară ARGES
Biroul de Cadastru și Publicitate Imobiliară Campulung

A. Partea I. Descrierea imobilului

TEREN Intravilan

Adresa: Loc. Pietroasa, Str Calea Pietroasa, Jud. Arges, punct"La Popi-CaminCasa" F92,L91

Nr. Crt	Nr cadastral Nr. topografic	Suprafața* (mp)	Observații / Referințe
A1	80289	11.304	Sector cadastral:34 Teren neimprijmit;

Construcții

Crt	Nr cadastral Nr. topografic	Adresa	Observații / Referințe
A1.1		Loc. Pietroasa, Str Calea Pietroasa, Jud. Arges, punct"La Popi-CaminCasa" F92, L91	Nr. niveluri:1; S. construita la sol:188 mp; S. construita desfasurata:188 mp;

B. Partea II. Proprietari și acte

Inscrieri privitoare la dreptul de proprietate și alte drepturi reale	Referințe
7905 / 14/07/2010	
Act Notarial nr. 732, din 13/07/2010 emis de BNP TULUCA FILOFTEIA;	
B1	Se infiinteaza cartea funciara 80289 a imobilului cu numarul cadastral 80289/Valea Mare Pravat , rezultat din alipirea urmatoarelor imobile: ~-nr.cad.838 (id electronic 80260) din cf.596 (id electronic 80260) care se sisteaza;~-nr.cad.80086 din cf.80086 care se sisteaza;~-nr. cad.80113 din cf.80113 care se sisteaza;~-nr.cad.80112 din cf.80112 care se sisteaza;~-nr.cad.80230 din cf.80230 care se sisteaza;
	A1
Act Notarial nr. 2907, din 01/11/2006 emis de BNP TULUCA FILOFTEIA;	
B2	Intabulare, drept de PROPRIETATE, dobandit prin Conventie, cota actuala 1/2, cota initiala 1/1
	1) BADEA CORNEL
	<i>OBSERVATII: pozitie transcrisa din CF 80260/Valea Mare Pravat, incheierea nr. 5868din 02-NOV-06</i>
Act Notarial nr. 2844, din 25/10/2006 emis de BNP TULUCA FILOFTEIA;	
B3	Intabulare, drept de PROPRIETATE, dobandit prin Conventie, cota actuala 1/2, cota initiala 1/1
	1) BADEA CORNEL
	<i>OBSERVATII: pozitie transcrisa din CF 80086/Valea Mare Pravat, incheierea nr. 2156din 02-MAR-10</i>
Act Notarial nr. 250, din 01/03/2010 emis de BNP TULUCA FILOFTEIA;	
B4	Intabulare, drept de PROPRIETATE, dobandit prin Conventie, cota actuala 1/2, cota initiala 1/1
	1) BADEA CORNEL
	<i>OBSERVATII: pozitie transcrisa din CF 80113/Valea Mare Pravat, incheierea nr. 2159din 02-MAR-10</i>
B5	Intabulare, drept de PROPRIETATE, dobandit prin Conventie, cota actuala 1/2, cota initiala 1/1
	1) BADEA CORNEL
	<i>OBSERVATII: pozitie transcrisa din CF 80112/Valea Mare Pravat, incheierea nr. 2160din 02-MAR-10</i>
Act Notarial nr. 339, din 02/04/2010 emis de BNP TULUCA FILOFTEIA;	
B6	Intabulare, drept de PROPRIETATE, dobandit prin Conventie, cota actuala 1/2, cota initiala 1/1
	1) BADEA CORNEL
	<i>OBSERVATII: pozitie transcrisa din CF 80230/Valea Mare Pravat, incheierea nr. 3524din 07-APR-10</i>
16477 / 15/11/2016	
Act Notarial nr. 1424, din 11/11/2016 emis de Coliban Rodica;	
B7	se noteaza actul de lichidare a regimului comunitatii legale aut. sub nr. 1424/11.11.2016 de notar public Rodica Coliban
	A1
Act Notarial nr. 1429, din 11/11/2016 emis de Coliban Rodica;	
B8	Intabulare, drept de PROPRIETATE,bun propriu, dobandit prin Conventie, cota actuala 1/2, cota initiala 1/2
	1) BURCIN MIRUNA RUXANDRA
/	
Act Normativ nr. 7, din 13/03/1996 emis de PARLAMENT (art. 12 alin. 16);	

Inscrieri privitoare la dreptul de proprietate și alte drepturi reale		Referințe
B9	Intabulare, drept de PROPRIETATE, dobândit prin Construire, cota actuala 1/1, cota initiala 1/1	A1.1
	1) BADEA CORNEL 2) BURCIN MIRUNA RUXANDRA	

C. Partea III. SARCINI .

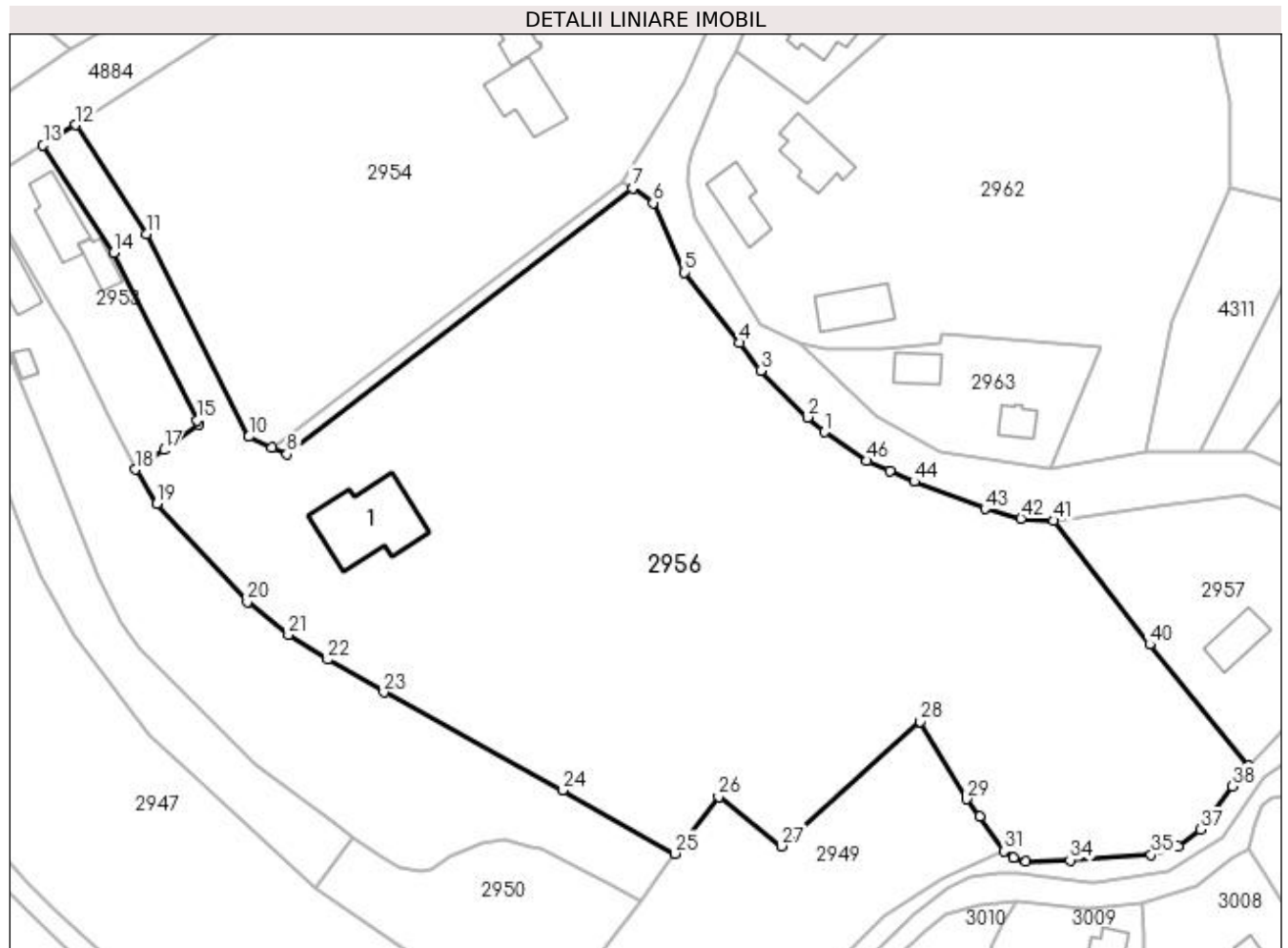
Inscrieri privind dezmembramintele dreptului de proprietate, drepturi reale de garanție și sarcini	Referințe
NU SUNT	

Anexa Nr. 1 La Partea I

Teren

Nr cadastral	Suprafața (mp)*	Observații / Referințe
80289	11.304	

* Suprafața este determinată în planul de proiecție Stereo 70.



Date referitoare la teren

Crt	Categorie folosință	Intravilan	Suprafața (mp)	Tarla	Parcelă	Nr. topo	Observații / Referințe
1	faneata	DA	10.269	2	76	-	
2	livada	DA	20	2	76	-	
3	livada	DA	1.015	2	77,91,92	-	

Date referitoare la construcții

Crt	Număr	Destinație construcție	Supraf. (mp)	Situație juridică	Observații / Referințe
A1.1		construcții anexa	188	Cu acte	Nr. niveluri:1; S. construita la sol:188 mp; S. construita desfasurata:188 mp;

Lungime Segmente

1) Valorile lungimilor segmentelor sunt obținute din proiecție în plan.

Punct început	X / Y	Punct sfârșit	X / Y	Lungime segment
1	506.993,034 420.933,463	2	506.990,03 420.935,98	3.919
4	506.978,36 420.948,85	5	506.968,748 420.961,014	15.50 3
7	506.959,807 420.975,493	8	506.900,119 420.929,594	75.29 5
2	506.990,03 420.935,98	3	506.981,996 420.944,071	11.40 2
5	506.968,748 420.961,014	6	506.963,386 420.973,005	13.13 5
8	506.900,119 420.929,594	9	506.897,523 420.930,696	2.82
3	506.981,996 420.944,071	4	506.978,36 420.948,85	6.005
6	506.963,386 420.973,005	7	506.959,807 420.975,493	4.359
9	506.897,523 420.930,696	10	506.893,529 420.932,661	4.451

Punct început	X / Y	Punct sfârșit	X / Y	Lungime segment	Punct început	X / Y	Punct sfârșit	X / Y	Lungime segment	Punct început	X / Y	Punct sfârșit	X / Y	Lungime segment
10	506.893,529 420.932,661	11	506.875,833 420.967,666	39.224	11	506.875,833 420.967,666	12	506.863,594 420.986,473	22.439	12	506.863,594 420.986,473	13	506.857,958 420.982,952	6.645
13	506.857,958 420.982,952	14	506.870,149 420.964,374	22.221	14	506.870,149 420.964,374	15	506.884,535 420.935,499	32.26	15	506.884,535 420.935,499	16	506.884,914 420.934,784	0.809
16	506.884,914 420.934,784	17	506.878,85 420.930,36	7.506	17	506.878,85 420.930,36	18	506.873,877 420.926,996	6.004	18	506.873,877 420.926,996	19	506.877,596 420.921,038	7.023
19	506.877,596 420.921,038	20	506.893,243 420.904,123	23.042	20	506.893,243 420.904,123	21	506.900,358 420.898,466	9.09	21	506.900,358 420.898,466	22	506.907,17 420.894,15	8.064
22	506.907,17 420.894,15	23	506.916,82 420.888,511	11.177	23	506.916,82 420.888,511	24	506.947,71 420.871,6	35.216	24	506.947,71 420.871,6	25	506.967,163 420.860,673	22.312
25	506.967,163 420.860,673	26	506.974,676 420.870,467	12.344	26	506.974,676 420.870,467	27	506.985,546 420.861,944	13.813	27	506.985,546 420.861,944	28	507.009,541 420.883,465	32.232
28	507.009,541 420.883,465	29	507.017,52 420.870,084	15.579	29	507.017,52 420.870,084	30	507.019,867 420.867,144	3.762	30	507.019,867 420.867,144	31	507.023,968 420.861,07	7.329
31	507.023,968 420.861,07	32	507.025,617 420.859,981	1.976	32	507.025,617 420.859,981	33	507.027,799 420.859,352	2.271	33	507.027,799 420.859,352	34	507.035,452 420.859,527	7.655
34	507.035,452 420.859,527	35	507.049,466 420.860,472	14.046	35	507.049,466 420.860,472	36	507.054,143 420.861,854	4.877	36	507.054,143 420.861,854	37	507.057,893 420.864,805	4.772
37	507.057,893 420.864,805	38	507.063,383 420.872,308	9.297	38	507.063,383 420.872,308	39	507.066,146 420.875,8	4.453	39	507.066,146 420.875,8	40	507.049,163 420.896,757	26.974
40	507.049,163 420.896,757	41	507.032,604 420.918,126	27.034	41	507.032,604 420.918,126	42	507.026,94 420.918,508	5.677	42	507.026,94 420.918,508	43	507.020,709 420.920,188	6.454
43	507.020,709 420.920,188	44	507.008,478 420.924,886	13.102	44	507.008,478 420.924,886	45	507.004,321 420.926,728	4.547	45	507.004,321 420.926,728	46	507.000,32 420.928,49	4.372
46	507.000,32 420.928,49	1	506.993,034 420.933,463	8.821										

** Lungimile segmentelor sunt determinate în planul de proiecție Stereo 70 și sunt rotunjite la 1 milimetru.

*** Distanța dintre puncte este formată din segmente cumulate ce sunt mai mici decât valoarea 1 milimetru.

**DATE DESPRE IMOBILUL NR. 2957**

Oficiul de Cadastru și Publicitate Imobiliară ARGES
Biroul de Cadastru și Publicitate Imobiliară Campulung

A. Partea I. Descrierea imobilului

TEREN Intravilan

Adresa: Loc. Pietroasa, Jud. Arges, PUNCTUL "CAMIN CASA ", CC90, F87, F88

Nr. Crt	Nr cadastral Nr. topografic	Suprafața* (mp)	Observații / Referințe
A1	80229	1.229	Sector cadastral:34 Teren imprejmuit;

Construcții

Crt	Nr cadastral Nr. topografic	Adresa	Observații / Referințe
A1.1	80229-C1	Loc. Pietroasa, Jud. Arges, PUNCTUL "CAMIN CASA ", CC90, F87, F88	Nr. niveluri:1; S. construita la sol:61 mp; S. construita desfasurata:61 mp;

B. Partea II. Proprietari și acte

Inscrieri privitoare la dreptul de proprietate și alte drepturi reale		Referințe
3523 / 07/04/2010		
Act Notarial nr. 338, din 02/04/2010 emis de BNP TULUCA FILOFTEIA;		
B1	Se infiinteaza cartea funciara 80229 a imobilului cu numarul cadastral 80229/Valea Mare Pravat, rezultat din dezmembrarea imobilului cu numarul cadastral 80214 in scris in cartea funciara 80214;	A1, A1.1
9293 / 02/05/2022		
Act Notarial nr. 65, din 28/04/2022 emis de TULUCA FILOFTEIA;		
B5	Intabulare, drept de PROPRIETATE- bun propriu, dobandit prin Succesiune, cota actuala 1/1, cota initiala 1/1 1) ȚUȚUIANU GHEORGHE-ADRIAN	A1, A1.1

C. Partea III. SARCINI .

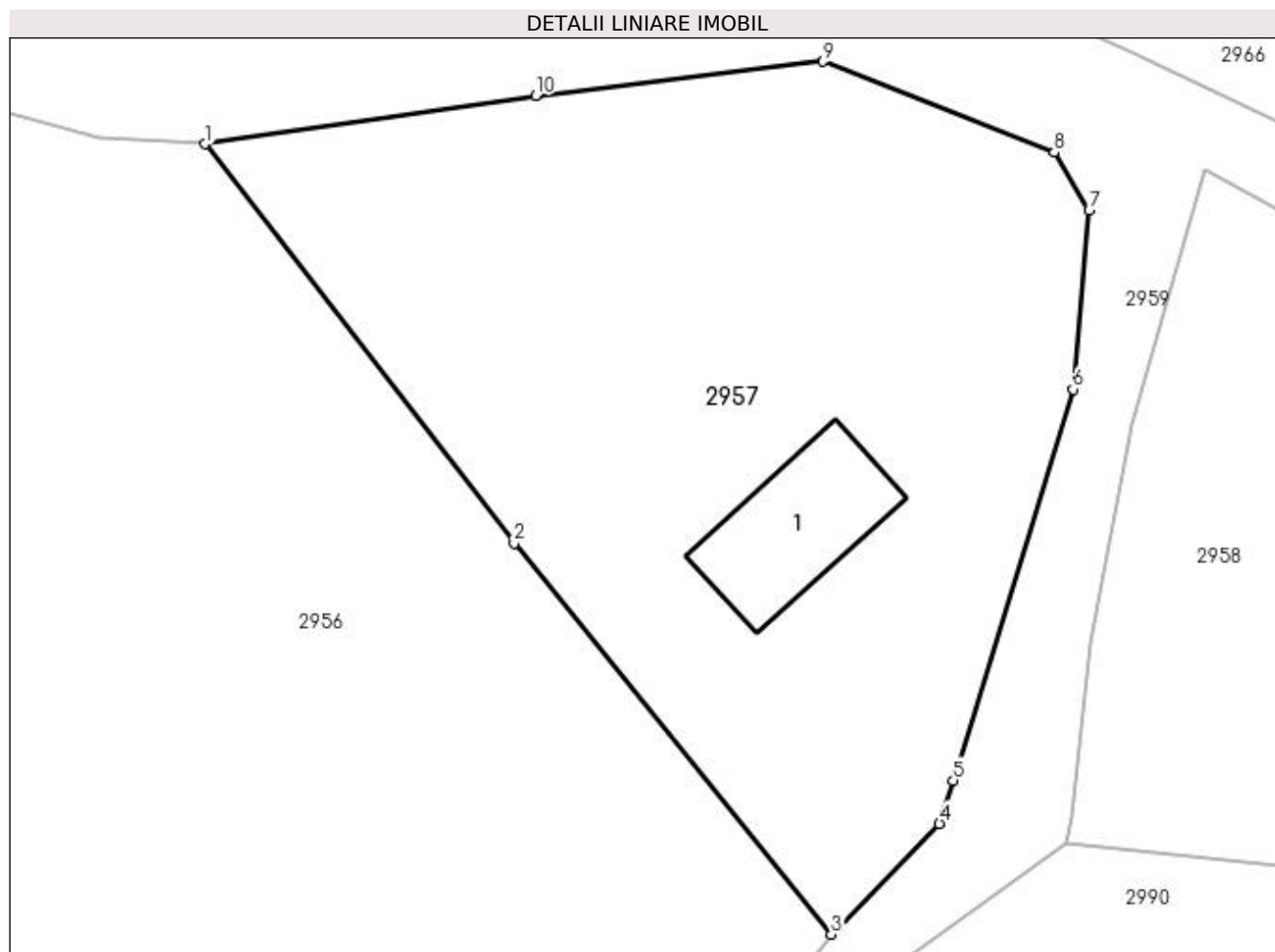
Inscrieri privind dezmembramintele dreptului de proprietate, drepturi reale de garanție și sarcini	Referințe
NU SUNT	

Anexa Nr. 1 La Partea I

Teren

Nr cadastral	Suprafața (mp)*	Observații / Referințe
80229	1.229	

* Suprafața este determinată în planul de proiecție Stereo 70.



Date referitoare la teren

Crt	Categorie folosință	Intra vilan	Suprafața (mp)	Tarla	Parcelă	Nr. topo	Observații / Referințe
1	curți constructii	DA	485	2	88-91	-	
2	arabil	DA	205	2	88-91	-	
3	faneata	DA	539	2	88-91	-	

Date referitoare la construcții

Crt	Număr	Destinație construcție	Supraf. (mp)	Situație juridică	Observații / Referințe
A1.1	80229-C1	construcții de locuințe	61	Cu acte	Nr. niveluri:1; S. construita la sol:61 mp; S. construita desfasurata:61 mp;

Lungime Segmente

1) Valorile lungimilor segmentelor sunt obținute din proiecție în plan.

Punct început	X / Y	Punct sfârșit	X / Y	Lungime segment (** (m)
1	507.032,604 420.918,126	2	507.049,163 420.896,757	27.034
2	507.049,163 420.896,757	3	507.066,146 420.875,8	26.974

Punct început	X / Y	Punct sfârșit	X / Y	Lungime segment (** (m)
3	507.066,146 420.875,8	4	507.071,947 420.881,73	8.296
4	507.071,947 420.881,73	5	507.072,69 420.884,041	2.428
5	507.072,69 420.884,041	6	507.079,101 420.904,992	21.91
6	507.079,101 420.904,992	7	507.079,965 420.914,561	9.608
7	507.079,965 420.914,561	8	507.078,098 420.917,672	3.628
8	507.078,098 420.917,672	9	507.065,722 420.922,541	13.299
9	507.065,722 420.922,541	10	507.050,31 420.920,723	15.519
10	507.050,31 420.920,723	1	507.032,604 420.918,126	17.895

** Lungimile segmentelor sunt determinate în planul de proiecție Stereo 70 și sunt rotunjite la 1 milimetru.

*** Distanța dintre puncte este formată din segmente cumulate ce sunt mai mici decât valoarea 1 milimetru.

**DATE DESPRE IMOBILUL NR. 2958**

Oficiul de Cadastru și Publicitate Imobiliară ARGES
Biroul de Cadastru și Publicitate Imobiliară Campulung

A. Partea I. Descrierea imobilului

TEREN Intravilan

Nr. CF vechi:949
Nr. cadastral vechi:1132

Adresa: Loc. Pietroasa, Jud. Arges, punct "Cămin Casă "

Nr. Crt	Nr cadastral Nr. topografic	Suprafața* (mp)	Observații / Referințe
A1	81825	825	Sector cadastral:34 Teren neimprejmuit;

B. Partea II. Proprietari și acte

Inscrieri privitoare la dreptul de proprietate și alte drepturi reale		Referințe
14766 / 09/12/2008		
Act Notarial nr. 2618, din 08/12/2008 emis de BNP Zipiși Cornelia;		
B1	Intabulare, drept de PROPRIETATE- bun propriu, dobandit prin Conventie, cota actuala 1/1, cota initiala 1/1 1) CĂLUGĂRU CRISTINA, necăsătorită, fostă CHIRIȚĂ	A1

C. Partea III. SARCINI .

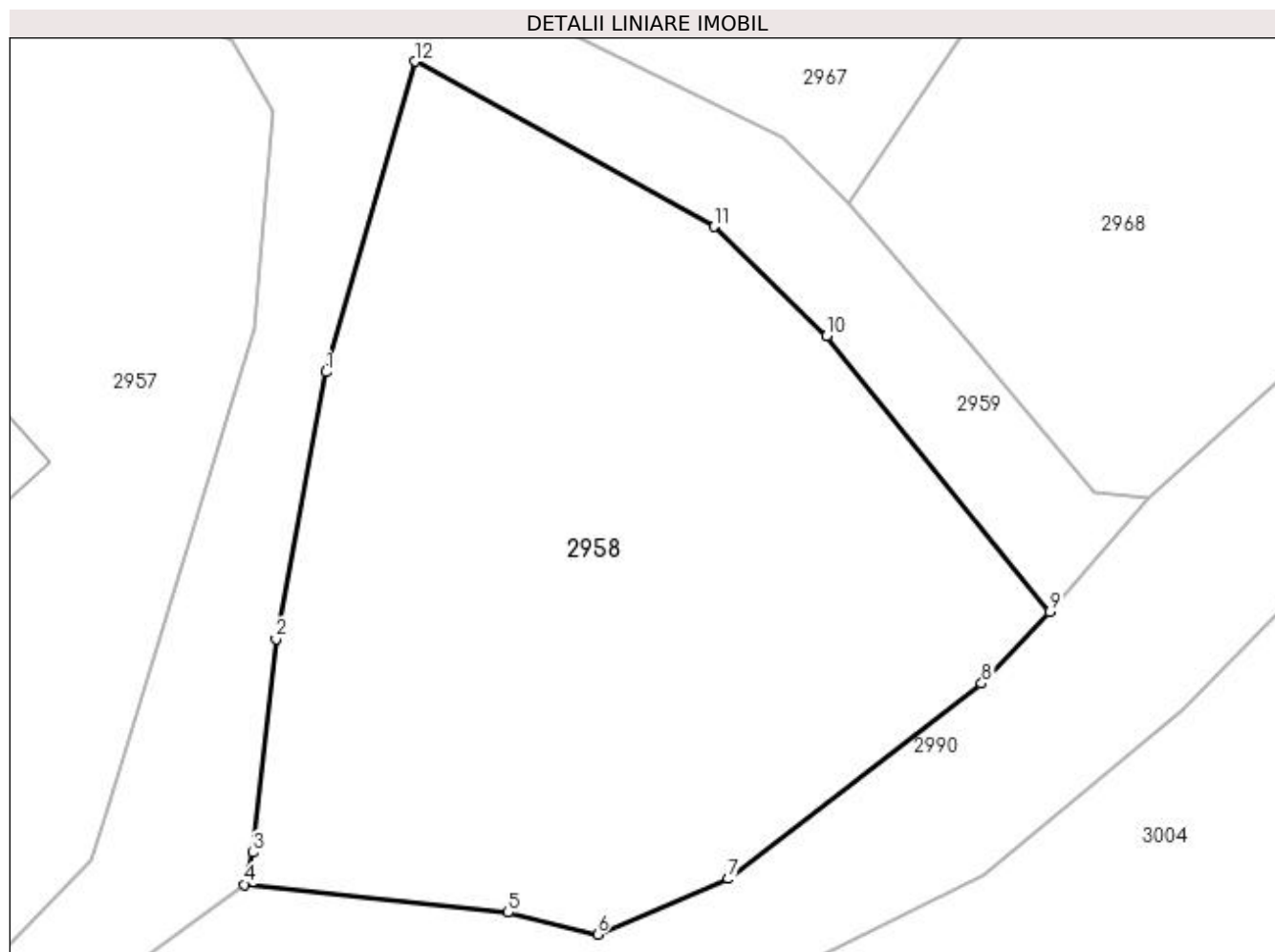
Inscrieri privind dezmembramintele dreptului de proprietate, drepturi reale de garanție și sarcini	Referințe
NU SUNT	

Anexa Nr. 1 La Partea I

Teren

Nr cadastral	Suprafața (mp)*	Observații / Referințe
81825	825	

* Suprafața este determinată în planul de proiecție Stereo 70.



Date referitoare la teren

Crt	Categorie folosință	Intravilan	Suprafața (mp)	Tarla	Parcelă	Nr. topo	Observații / Referințe
1	curți constructii	DA	430	2	87	-	
2	faneata	DA	395	2	87	-	

Lungime Segmente

1) Valorile lungimilor segmentelor sunt obținute din proiecție în plan.

Punct început	X / Y	Punct sfârșit	X / Y	Lungime segment (** (m)
1	507.082,25 420.903,12	2	507.080,07 420.891,45	11.872
2	507.080,07 420.891,45	3	507.079,04 420.882,1	9.407
3	507.079,04 420.882,1	4	507.078,69 420.880,7	1.443
4	507.078,69 420.880,7	5	507.090,234 420.879,474	11.609

Punct început	X / Y	Punct sfârșit	X / Y	Lungime segment (** (m)
5	507.090,234 420.879,474	6	507.094,14 420.878,52	4.021
6	507.094,14 420.878,52	7	507.099,87 420.880,95	6.224
7	507.099,87 420.880,95	8	507.110,959 420.889,497	14.001
8	507.110,959 420.889,497	9	507.113,94 420.892,63	4.325
9	507.113,94 420.892,63	10	507.104,18 420.904,71	15.53
10	507.104,18 420.904,71	11	507.099,26 420.909,49	6.86
11	507.099,26 420.909,49	12	507.086,15 420.916,71	14.967
12	507.086,15 420.916,71	1	507.082,25 420.903,12	14.139

** Lungimile segmentelor sunt determinate în planul de proiecție Stereo 70 și sunt rotunjite la 1 milimetru.

*** Distanța dintre puncte este formată din segmente cumulate ce sunt mai mici decât valoarea 1 milimetru.

**DATE DESPRE IMOBILUL NR. 2959**

Oficiul de Cadastru și Publicitate Imobiliară ARGES
Biroul de Cadastru și Publicitate Imobiliară Campulung

A. Partea I. Descrierea imobilului

TEREN Necunoscut

Adresa: Loc. Pietroasa, Calea Pietroasa Ii, Jud. Arges

Nr. Crt	Nr cadastral Nr. topografic	Suprafața* (mp)	Observații / Referințe
A1		2.701	Sector cadastral:34 Teren neimprejmuit;

B. Partea II. Proprietari și acte

Inscrieri privitoare la dreptul de proprietate și alte drepturi reale	Referințe
/	
Act Normativ nr. 7, din 13/03/1996 emis de PARLAMENT (art. 13 alin. 15);	
B1	A1
Inscrierea provizorie, drept de PROPRIETATE, dobandit prin Lege, cota actuala 1/1, cota initiala 1/1 1) COMUNA VALEA MARE PRAVĂȚ, CIF:5010196	

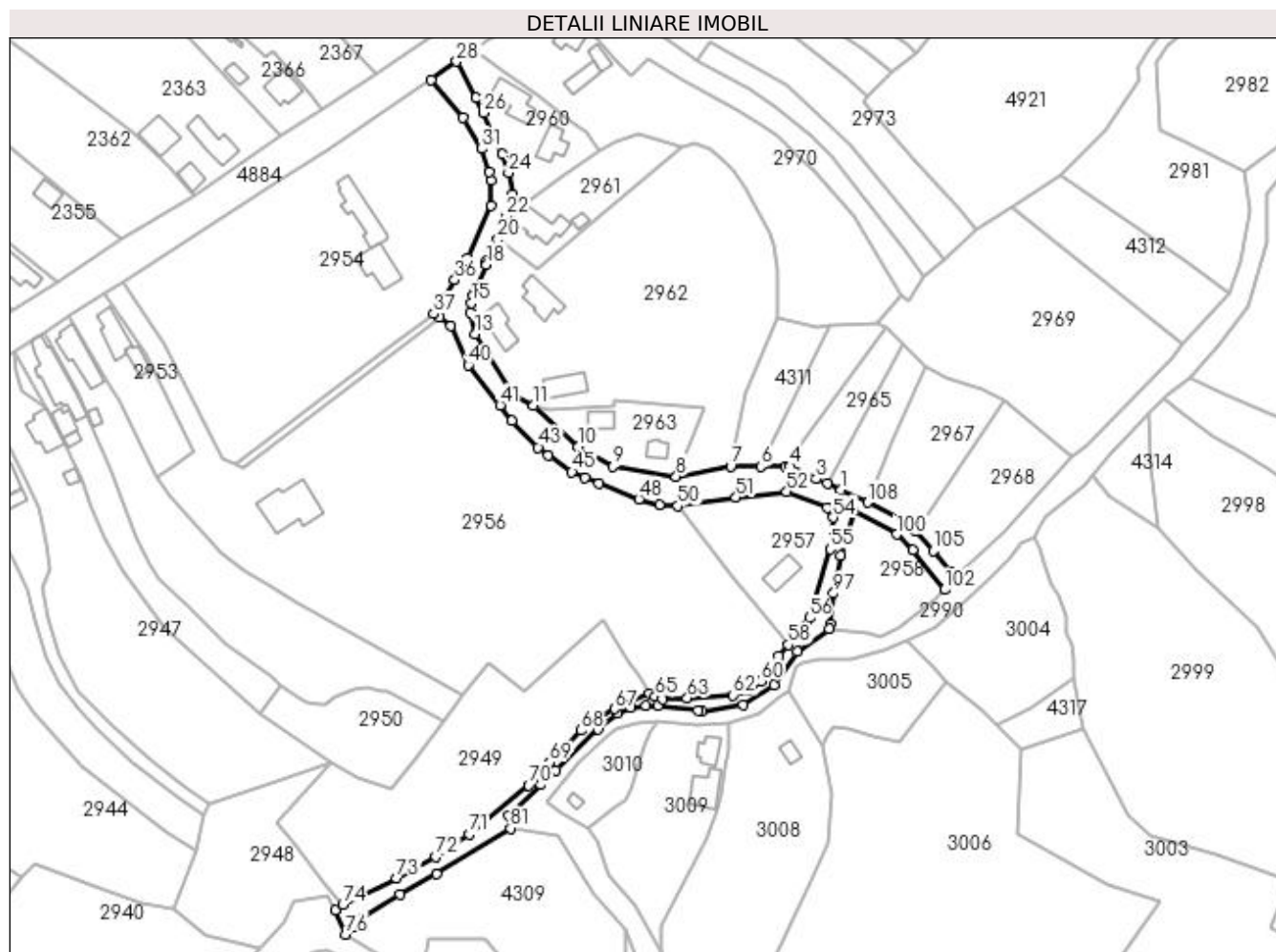
C. Partea III. SARCINI .

Inscrieri privind dezmembramintele dreptului de proprietate, drepturi reale de garanție și sarcini	Referințe
NU SUNT	

Anexa Nr. 1 La Partea I**Teren**

Nr cadastral	Suprafața (mp)*	Observații / Referințe
	2.701	

* Suprafața este determinată în planul de proiecție Stereo 70.

**Date referitoare la teren**

Crt	Categorie folosință	Intravilan	Suprafața (mp)	Tarla	Parcelă	Nr. topo	Observații / Referințe
1	drum	DA	2.153	3	DC 97	-	
2	drum	NU	548	3	DC 97/1	-	

Lungime Segmente

1) Valorile lungimilor segmentelor sunt obținute din proiecție în plan.

Punct început	X / Y	Punct sfârșit	X / Y	Lungime segment	Punct început	X / Y	Punct sfârșit	X / Y	Lungime segment	Punct început	X / Y	Punct sfârșit	X / Y	Lungime segment
1	507.082,337 420.922,996	2	507.078,161 420.924,92	4.598	2	507.078,161 420.924,92	3	507.074,735 420.926,39	3.728	3	507.074,735 420.926,39	4	507.066,806 420.930,152	8.776
4	507.066,806 420.930,152	5	507.065,349 420.930,151	1.457	5	507.065,349 420.930,151	6	507.057,852 420.930,144	7.497	6	507.057,852 420.930,144	7	507.048,641 420.930,136	9.211
7	507.048,641 420.930,136	8	507.032,031 420.927,078	16.889	8	507.032,031 420.927,078	9	507.012,809 420.930,155	19.467	9	507.012,809 420.930,155	10	507.002,064 420.936,181	12.319
10	507.002,064 420.936,181	11	506.988,593 420.948,734	18.413	11	506.988,593 420.948,734	12	506.982,084 420.952,022	7.292	12	506.982,084 420.952,022	13	506.970,769 420.970,577	21.733
13	506.970,769 420.970,577	14	506.969,235 420.977,012	6.615	14	506.969,235 420.977,012	15	506.969,615 420.980,022	3.034	15	506.969,615 420.980,022	16	506.970,169 420.982,307	2.351

Punct început	X / Y	Punct sfârșit	X / Y	Lungime segment	Punct început	X / Y	Punct sfârșit	X / Y	Lungime segment	Punct început	X / Y	Punct sfârșit	X / Y	Lungime segment
16	506.970,169 420.982,307	17	506.970,52 420.983,168	0.93	17	506.970,52 420.983,168	18	506.974,25 420.991,682	9.295	18	506.974,25 420.991,682	19	506.974,292 420.992,741	1.06
19	506.974,292 420.992,741	20	506.977,691 420.999,279	7.369	20	506.977,691 420.999,279	21	506.979,081 421.002,529	3.535	21	506.979,081 421.002,529	22	506.980,223 421.006,269	3.91
22	506.980,223 421.006,269	23	506.982,255 421.012,94	6.974	23	506.982,255 421.012,94	24	506.980,91 421.019,64	6.834	24	506.980,91 421.019,64	25	506.979,023 421.025,298	5.964
25	506.979,023 421.025,298	26	506.973,324 421.037,882	13.81 4	26	506.973,324 421.037,882	27	506.971,13 421.042,553	5.161	27	506.971,13 421.042,553	28	506.965,109 421.053,549	12.53 7
28	506.965,109 421.053,549	29	506.957,383 421.047,827	9.614	29	506.957,383 421.047,827	30	506.967,094 421.036,359	15.02 7	30	506.967,094 421.036,359	31	506.972,762 421.026,951	10.98 3
31	506.972,762 421.026,951	32	506.975,108 421.019,827	7.5	32	506.975,108 421.019,827	33	506.975,485 421.017,301	2.554	33	506.975,485 421.017,301	34	506.975,663 421.009,569	7.734
34	506.975,663 421.009,569	35	506.968,594 420.993,664	17.40 5	35	506.968,594 420.993,664	36	506.964,575 420.986,938	7.835	36	506.964,575 420.986,938	37	506.958,065 420.976,705	12.12 8
37	506.958,065 420.976,705	38	506.959,807 420.975,493	2.122	38	506.959,807 420.975,493	39	506.963,386 420.973,005	4.359	39	506.963,386 420.973,005	40	506.968,748 420.961,014	13.13 5
40	506.968,748 420.961,014	41	506.978,36 420.948,85	15.50 3	41	506.978,36 420.948,85	42	506.981,996 420.944,071	6.005	42	506.981,996 420.944,071	43	506.990,03 420.935,98	11.40 2
43	506.990,03 420.935,98	44	506.993,034 420.933,463	3.919	44	506.993,034 420.933,463	45	507.000,32 420.928,49	8.821	45	507.000,32 420.928,49	46	507.004,321 420.926,728	4.372
46	507.004,321 420.926,728	47	507.008,478 420.924,886	4.547	47	507.008,478 420.924,886	48	507.020,709 420.920,188	13.10 2	48	507.020,709 420.920,188	49	507.026,94 420.918,508	6.454
49	507.026,94 420.918,508	50	507.032,604 420.918,126	5.677	50	507.032,604 420.918,126	51	507.050,31 420.920,723	17.89 5	51	507.050,31 420.920,723	52	507.065,722 420.922,541	15.51 9
52	507.065,722 420.922,541	53	507.078,098 420.917,672	13.29 9	53	507.078,098 420.917,672	54	507.079,965 420.914,561	3.628	54	507.079,965 420.914,561	55	507.079,101 420.904,992	9.608
55	507.079,101 420.904,992	56	507.072,69 420.884,041	21.91	56	507.072,69 420.884,041	57	507.071,947 420.881,73	2.428	57	507.071,947 420.881,73	58	507.066,146 420.875,8	8.296
58	507.066,146 420.875,8	59	507.063,383 420.872,308	4.453	59	507.063,383 420.872,308	60	507.057,893 420.864,805	9.297	60	507.057,893 420.864,805	61	507.054,143 420.861,854	4.772
61	507.054,143 420.861,854	62	507.049,466 420.860,472	4.877	62	507.049,466 420.860,472	63	507.035,452 420.859,527	14.04 6	63	507.035,452 420.859,527	64	507.027,799 420.859,352	7.655
64	507.027,799 420.859,352	65	507.025,617 420.859,981	2.271	65	507.025,617 420.859,981	66	507.023,968 420.861,07	1.976	66	507.023,968 420.861,07	67	507.013,342 420.856,293	11.65
67	507.013,342 420.856,293	68	507.003,102 420.849,725	12.16 5	68	507.003,102 420.849,725	69	506.993,487 420.840,028	13.65 6	69	506.993,487 420.840,028	70	506.987,015 420.833,031	9.531
70	506.987,015 420.833,031	71	506.968,967 420.818,093	23.42 8	71	506.968,967 420.818,093	72	506.958,77 420.811,272	12.26 8	72	506.958,77 420.811,272	73	506.946,814 420.804,677	13.65 4
73	506.946,814 420.804,677	74	506.930,42 420.796,585	18.28 2	74	506.930,42 420.796,585	75	506.928,119 420.794,957	2.819	75	506.928,119 420.794,957	76	506.931,371 420.787,576	8.066
76	506.931,371 420.787,576	77	506.933,657 420.789,745	3.151	77	506.933,657 420.789,745	78	506.936,302 420.792,256	3.647	78	506.936,302 420.792,256	79	506.947,866 420.799,77	13.79 1
79	506.947,866 420.799,77	80	506.959,047 420.806,006	12.80 2	80	506.959,047 420.806,006	81	506.981,54 420.819,88	26.42 8	81	506.981,54 420.819,88	82	506.981,086 420.823,751	3.898
82	506.981,086 420.823,751	83	506.990,89 420.833,223	13.63 2	83	506.990,89 420.833,223	84	506.995,45 420.837,643	6.351	84	506.995,45 420.837,643	85	507.008,306 420.850,171	17.95 1
85	507.008,306 420.850,171	86	507.014,301 420.854,869	7.617	86	507.014,301 420.854,869	87	507.018,259 420.856,696	4.359	87	507.018,259 420.856,696	88	507.022,859 420.857,279	4.637
88	507.022,859 420.857,279	89	507.026,627 420.857,371	3.769	89	507.026,627 420.857,371	90	507.038,723 420.855,735	12.20 6	90	507.038,723 420.855,735	91	507.039,842 420.855,634	1.124
91	507.039,842 420.855,634	92	507.052,505 420.857,53	12.80 4	92	507.052,505 420.857,53	93	507.061,885 420.863,393	11.06 2	93	507.061,885 420.863,393	94	507.068,972 420.873,687	12.49 8
94	507.068,972 420.873,687	95	507.078,69 420.880,7	11.98 4	95	507.078,69 420.880,7	96	507.079,04 420.882,1	1.443	96	507.079,04 420.882,1	97	507.080,07 420.891,45	9.407
97	507.080,07 420.891,45	98	507.082,25 420.903,12	11.87 2	98	507.082,25 420.903,12	99	507.086,15 420.916,71	14.13 9	99	507.086,15 420.916,71	100	507.099,26 420.909,49	14.96 7
100	507.099,26 420.909,49	101	507.104,18 420.904,71	6.86	101	507.104,18 420.904,71	102	507.113,94 420.892,63	15.53	102	507.113,94 420.892,63	103	507.118,28 420.897,612	6.607
103	507.118,28 420.897,612	104	507.115,885 420.897,854	2.407	104	507.115,885 420.897,854	105	507.110,384 420.904,439	8.58	105	507.110,384 420.904,439	106	507.105,166 420.910,508	8.004
106	507.105,166 420.910,508	107	507.102,278 420.913,367	4.064	107	507.102,278 420.913,367	108	507.090,393 420.919,196	13.23 7	108	507.090,393 420.919,196	109	507.082,337 420.922,996	8.907

** Lungimile segmentelor sunt determinate în planul de proiecție Stereo 70 și sunt rotunjite la 1 milimetru.

*** Distanța dintre puncte este formată din segmente cumulate ce sunt mai mici decât valoarea 1 milimetru.

**DATE DESPRE IMOBILUL NR. 2960**

Oficiul de Cadastru și Publicitate Imobiliară ARGES
Biroul de Cadastru și Publicitate Imobiliară Campulung

A. Partea I. Descrierea imobilului

TEREN Intravilan

Adresa: Loc. Pietroasa, Nr. 32, Jud. Arges

Nr. Crt	Nr cadastral Nr. topografic	Suprafața* (mp)	Observații / Referințe
A1	81527	Din acte: 649 Masurata: 857	Sector cadastral:34 Teren imprejmuit;

Construcții

Crt	Nr cadastral Nr. topografic	Adresa	Observații / Referințe
A1.1	81527-C1	Loc. Pietroasa, Nr. 32, Jud. Arges	Nr. niveluri:2; S. construita la sol:90 mp; S. construita desfasurata:180 mp; Locuinta; DIN CARAMIDA ARSA; din 1950
A1.2	81527-C2	Loc. Pietroasa, Nr. 32, Jud. Arges	Nr. niveluri:1; S. construita la sol:62 mp; S. construita desfasurata:62 mp; Anexa; din caramida arsa ; din 1950

B. Partea II. Proprietari și acte

Inscrieri privitoare la dreptul de proprietate și alte drepturi reale		Referințe
5493 / 18/04/2018		
Act Notarial nr. 823, din 11/04/2018 emis de Simion Aurelia Maria;		
B3	Intabulare, drept de PROPRIETATE-bun comun, dobandit prin Conventie, cota actuala 1/1, cota initiala 1/1 1) BILCĂ GHEORGHE-IULIAN, casatorit cu 2) BILCĂ ILEANA	A1, A1.1, A1.2

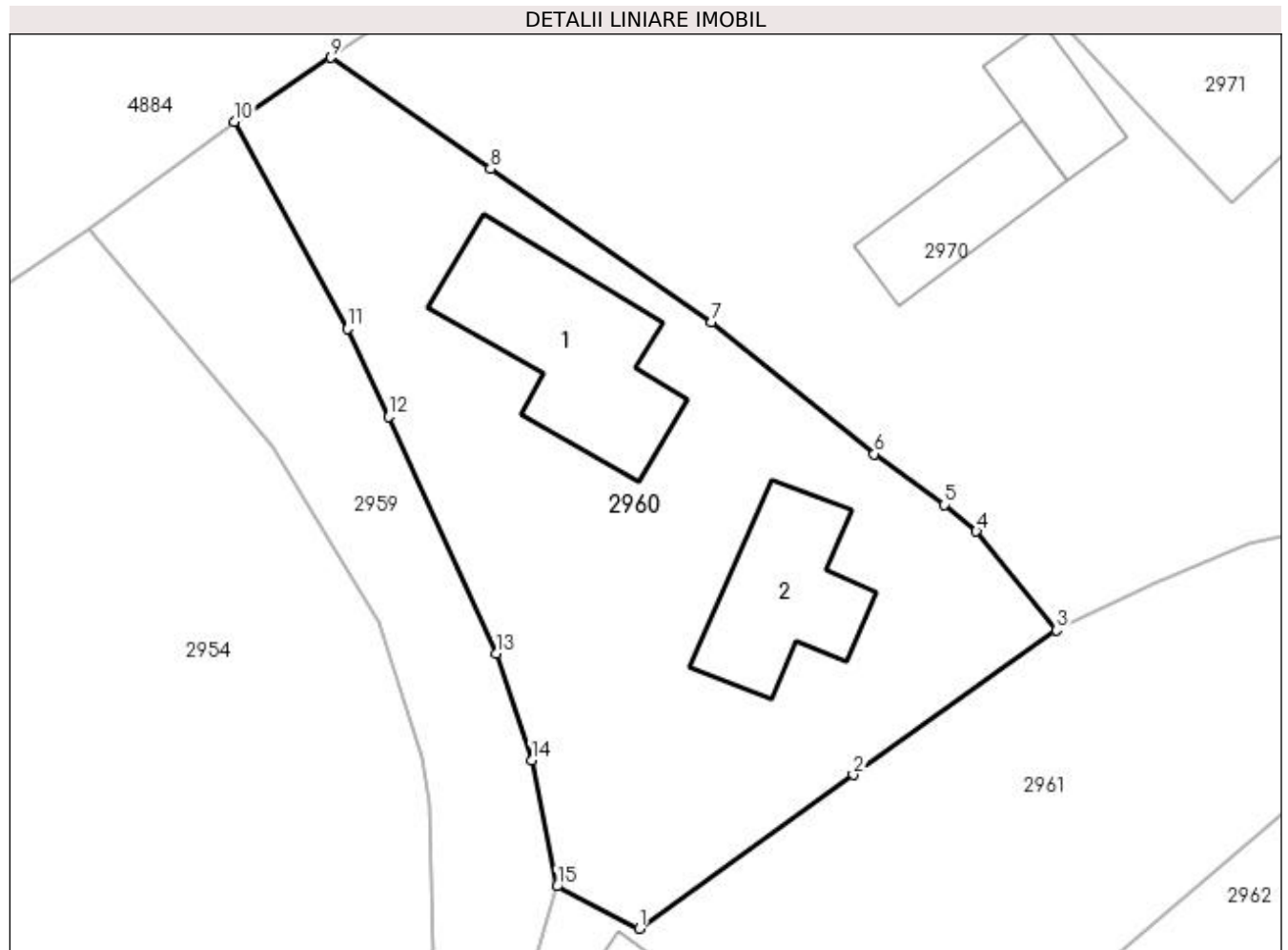
C. Partea III. SARCINI .

Inscrieri privind dezmembramintele dreptului de proprietate, drepturi reale de garanție și sarcini	Referințe
NU SUNT	

Anexa Nr. 1 La Partea I**Teren**

Nr cadastral	Suprafața (mp)*	Observații / Referințe
81527	Din acte: 649 Masurata: 857	

* Suprafața este determinată în planul de proiecție Stereo 70.

**Date referitoare la teren**

Crt	Categorie folosință	Intra vilan	Suprafața (mp)	Tarla	Parcelă	Nr. topo	Observații / Referințe
1	curți constructii	DA	857	3	97/1,98	-	

Date referitoare la construcții

Crt	Număr	Destinație construcție	Supraf. (mp)	Situație juridică	Observații / Referințe
A1.1	81527-C1	construcții de locuințe	90	Cu acte	Nr. niveluri:2; S. construita la sol:90 mp; S. construita desfasurata:180 mp; Locuinta; DIN CARAMIDA ARSA; din 1950
A1.2	81527-C2	construcții anexa	62	Cu acte	Nr. niveluri:1; S. construita la sol:62 mp; S. construita desfasurata:62 mp; Anexa; din caramida arsa ; din 1950

Lungime Segmente

1) Valorile lungimilor segmentelor sunt obținute din proiecție în plan.

Punct început	X / Y	Punct sfârșit	X / Y	Lungime segment (** (m)
1	506.986,641 421.010,691	2	506.998,021 421.018,868	14.013
2	506.998,021 421.018,868	3	507.008,82 421.026,537	13.245

Punct început	X / Y	Punct sfârșit	X / Y	Lungime segment (** (m)
3	507.008,82 421.026,537	4	507.004,56 421.031,8	6.771
4	507.004,56 421.031,8	5	507.002,86 421.033,2	2.202
5	507.002,86 421.033,2	6	506.999,12 421.035,91	4.619
6	506.999,12 421.035,91	7	506.990,49 421.042,93	11.125
7	506.990,49 421.042,93	8	506.978,725 421.051,06	14.301
8	506.978,725 421.051,06	9	506.970,249 421.056,967	10.331
9	506.970,249 421.056,967	10	506.965,109 421.053,549	6.173
10	506.965,109 421.053,549	11	506.971,13 421.042,553	12.537
11	506.971,13 421.042,553	12	506.973,324 421.037,882	5.161
12	506.973,324 421.037,882	13	506.979,023 421.025,298	13.814
13	506.979,023 421.025,298	14	506.980,91 421.019,64	5.964
14	506.980,91 421.019,64	15	506.982,255 421.012,94	6.834
15	506.982,255 421.012,94	1	506.986,641 421.010,691	4.929

** Lungimile segmentelor sunt determinate în planul de proiecție Stereo 70 și sunt rotunjite la 1 milimetru.

*** Distanța dintre puncte este formată din segmente cumulate ce sunt mai mici decât valoarea 1 milimetru.

**DATE DESPRE IMOBILUL NR. 2961**

Oficiul de Cadastru și Publicitate Imobiliară ARGES
Biroul de Cadastru și Publicitate Imobiliară Campulung

A. Partea I. Descrierea imobilului

TEREN Intravilan

Adresa: Loc. Pietroasa, Nr. 31, Jud. Arges

Nr. Crt	Nr cadastral Nr. topografic	Suprafața* (mp)	Observații / Referințe
A1		890	Sector cadastral:34 Teren imprejmuit;

Construcții

Crt	Nr cadastral Nr. topografic	Adresa	Observații / Referințe
A1.1		Loc. Pietroasa, Nr. 31, Jud. Arges	Nr. niveluri:1; S. construita la sol:105 mp; S. construita desfasurata:105 mp;
A1.2		Loc. Pietroasa, Nr. 31, Jud. Arges	Nr. niveluri:1; S. construita la sol:14 mp; S. construita desfasurata:14 mp;

B. Partea II. Proprietari și acte

Inscrieri privitoare la dreptul de proprietate și alte drepturi reale		Referințe
/		
Act Normativ nr. 7, din 13/03/1996 emis de PARLAMENT (art. 13 alin. 15);		
B1	Inscrierea provizorie, drept de PROPRIETATE, dobandit prin Lege, cota actuala 1/1, cota initiala 1/1 1) COMUNA VALEA MARE PRAVĂȚ , CIF:5010196	A1
Act Normativ nr. 7, din 13/03/1996 emis de PARLAMENT (art. 12 alin. 16);		
B3	Intabulare, drept de PROPRIETATE, dobandit prin Construire, cota actuala 1/1, cota initiala 1/1 1) CARJE GEORGETA , lipsă CNP	A1.1, A1.2

C. Partea III. SARCINI .

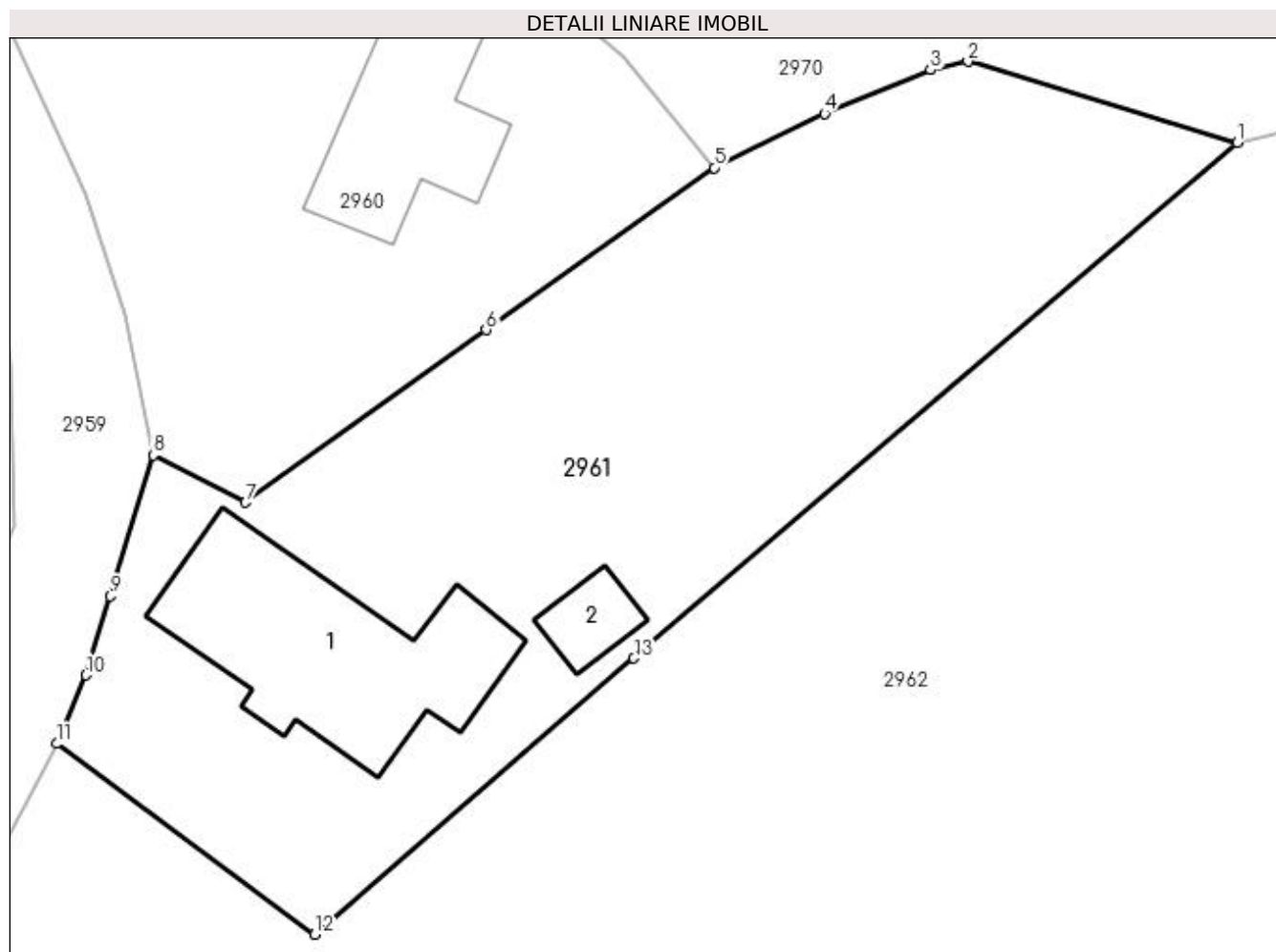
Inscrieri privind dezmembramintele dreptului de proprietate, drepturi reale de garanție și sarcini	Referințe
NU SUNT	

Anexa Nr. 1 La Partea I

Teren

Nr cadastral	Suprafața (mp)*	Observații / Referințe
	890	

* Suprafața este determinată în planul de proiecție Stereo 70.



Date referitoare la teren

Crt	Categorie folosință	Intra vilan	Suprafața (mp)	Tarla	Parcelă	Nr. topo	Observații / Referințe
1	curți constructii	DA	287	3	100	-	
2	faneata	DA	603	3	99	-	

Date referitoare la construcții

Crt	Număr	Destinație construcție	Supraf. (mp)	Situație juridică	Observații / Referințe
A1.1		construcții de locuințe	105	Cu acte	Nr. niveluri:1; S. construita la sol:105 mp; S. construita desfasurata:105 mp;
A1.2		construcții anexa	14	Cu acte	Nr. niveluri:1; S. construita la sol:14 mp; S. construita desfasurata:14 mp;

Lungime Segmente

1) Valorile lungimilor segmentelor sunt obținute din proiecție în plan.

Punct început	X / Y	Punct sfârșit	X / Y	Lungime segment (** (m)
1	507.033,599 421.027,723	2	507.020,829 421.031,562	13.335
2	507.020,829 421.031,562	3	507.019,069 421.031,157	1.806

Punct început	X / Y	Punct sfârșit	X / Y	Lungime segment (** (m)
3	507.019,069 421.031,157	4	507.014,036 421.029,094	5.439
4	507.014,036 421.029,094	5	507.008,82 421.026,537	5.809
5	507.008,82 421.026,537	6	506.998,021 421.018,868	13.245
6	506.998,021 421.018,868	7	506.986,641 421.010,691	14.013
7	506.986,641 421.010,691	8	506.982,255 421.012,94	4.929
8	506.982,255 421.012,94	9	506.980,223 421.006,269	6.974
9	506.980,223 421.006,269	10	506.979,081 421.002,529	3.91
10	506.979,081 421.002,529	11	506.977,691 420.999,279	3.535
11	506.977,691 420.999,279	12	506.989,909 420.990,257	15.188
12	506.989,909 420.990,257	13	507.005,014 421.003,329	19.976
13	507.005,014 421.003,329	1	507.033,599 421.027,723	37.579

** Lungimile segmentelor sunt determinate în planul de proiecție Stereo 70 și sunt rotunjite la 1 milimetru.

*** Distanța dintre puncte este formată din segmente cumulate ce sunt mai mici decât valoarea 1 milimetru.



DATE DESPRE IMOBILUL NR. 2962

Oficiul de Cadastru și Publicitate Imobiliară ARGES
Biroul de Cadastru și Publicitate Imobiliară Campulung

A. Partea I. Descrierea imobilului

TEREN Intravilan

Nr. CF vechi:924

Nr. cadastral vechi:1106/1

Adresa: Loc. Pietroasa, Str Calea Pietroasa, Nr. 30, Jud. Arges

Nr. Crt	Nr cadastral Nr. topografic	Suprafața* (mp)	Observații / Referințe
A1	81813	5.521	Sector cadastral:34 Teren neimprejmuit;

Construcții

Crt	Nr cadastral Nr. topografic	Adresa	Observații / Referințe
A1.1	81813-C1	Loc. Pietroasa, Str Calea Pietroasa, Nr. 30, Jud. Arges	Nr. niveluri:1; S. construita la sol:87 mp; S. construita desfasurata:87 mp;
A1.2	81813-C2	Loc. Pietroasa, Str Calea Pietroasa, Nr. 30, Jud. Arges	Nr. niveluri:1; S. construita la sol:74 mp; S. construita desfasurata:74 mp; grajd
A1.3		Loc. Pietroasa, Str Calea Pietroasa, Nr. 30, Jud. Arges	Nr. niveluri:1; S. construita la sol:80 mp; S. construita desfasurata:80 mp;

B. Partea II. Proprietari și acte

Inscrieri privitoare la dreptul de proprietate și alte drepturi reale	Referințe
11316 / 24/09/2008	
Act Administrativ nr. 16258, din 12/07/1993 emis de Comisia Judeteana pentru stabilirea dreptului d (act dezmembrare nr 1426 din 22.09.2008, emis de notar public Tuluca Filofteia;adeverinta nr 2516 din 06.08.2008, emis de Primaria comunei Valea Mare Pravat);	
B1	A1
Intabulare, drept de PROPRIETATE, dobandit prin Lege, cota actuala 1/1, cota initiala 1/1	
1) POPESCU I. ION, lipsă CNP	
2) POPESCU N. NICOLAE, lipsă CNP	
OBSERVATII: -prin dezembrare si transcriere din cf 911/Valea Mare Pravat care s-a inchis	
Act Administrativ nr. 1166, din 10/08/1974 emis de Consiliul Local al comunei Valea Mare pravat (autorizatie de constructie pentru executari de lucrari nr 3 din 29.03.1991, emis de Primaria comunei Valea Mare Pravat; act dezmembrare nr 1426 din 22.09.2008, emis de notar public Tuluca Filofteia);	
B2	A1.1
Intabulare, drept de PROPRIETATE, dobandit prin Construire, cota actuala 1/1, cota initiala 1/1	
1) POPESCU GH. NICOLAE, lipsă CNP	
Act Administrativ nr. 2515, din 06/08/2008 emis de Primaria comunei Valea Mare Pravat;	
B3	A1.2
Intabulare, drept de PROPRIETATE, dobandit prin Construire, cota actuala 1/1, cota initiala 1/1	
1) POPESCU N. ION, lipsă CNP	
/	
Act Normativ nr. 7, din 13/03/1996 emis de PARLAMENT (art. 12 alin. 16);	
B4	A1.3
Intabulare, drept de PROPRIETATE, dobandit prin Construire, cota actuala 1/1, cota initiala 1/1	
1) POPESCU I. ION, lipsă CNP	
2) POPESCU N. NICOLAE, lipsă CNP	
3) POPESCU GH. NICOLAE, lipsă CNP	

C. Partea III. SARCINI .

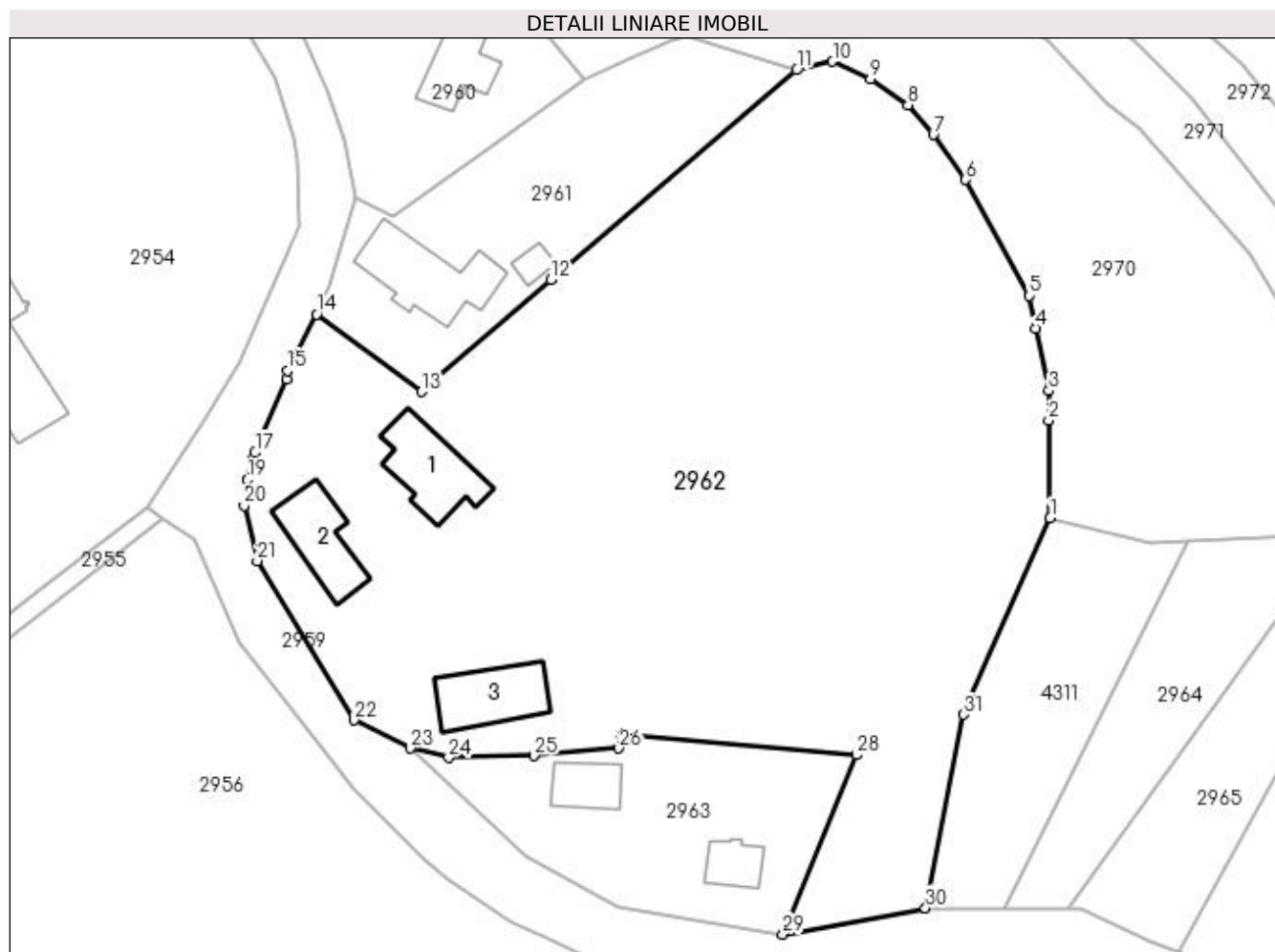
Inscrieri privind dezmembramentele dreptului de proprietate, drepturi reale de garanție și sarcini	Referințe
NU SUNT	

Anexa Nr. 1 La Partea I

Teren

Nr cadastral	Suprafața (mp)*	Observații / Referințe
81813	5.521	

* Suprafața este determinată în planul de proiecție Stereo 70.



Date referitoare la teren

Crt	Categorie folosință	Intravilan	Suprafața (mp)	Tarla	Parcelă	Nr. topo	Observații / Referințe
1	curți construcții	DA	1.041	3	101	-	
2	livada	DA	1.028	3	102	-	
3	faneata	DA	3.452	3	103,104	-	

Date referitoare la construcții

Crt	Număr	Destinație construcție	Supraf. (mp)	Situație juridică	Observații / Referințe
A1.1	81813-C1	construcții de locuințe	87	Cu acte	Nr. niveluri:1; S. construita la sol:87 mp; S. construita desfasurata:87 mp;
A1.2	81813-C2	construcții anexa	74	Cu acte	Nr. niveluri:1; S. construita la sol:74 mp; S. construita desfasurata:74 mp; grajd
A1.3		construcții de locuințe	80	Cu acte	Nr. niveluri:1; S. construita la sol:80 mp; S. construita desfasurata:80 mp;

Lungime Segmente

1) Valorile lungimilor segmentelor sunt obținute din proiecție în plan.

Punct început	X / Y	Punct sfârșit	X / Y	Lungime segment (** (m))	Punct început	X / Y	Punct sfârșit	X / Y	Lungime segment (** (m))
---------------	-------	---------------	-------	--------------------------	---------------	-------	---------------	-------	--------------------------

Punct început	X / Y	Punct sfârșit	X / Y	Lungime segment (** (m)
1	507.063,166 420.975,532	2	507.062,992 420.986,921	11.39
3	507.063,004 420.990,38	4	507.061,521 420.997,648	7.418
5	507.060,766 421.001,438	6	507.053,3 421.014,95	15.437
7	507.049,562 421.020,212	8	507.046,6 421.023,64	4.53
9	507.042,221 421.026,685	10	507.037,808 421.028,72	4.86
11	507.033,599 421.027,723	12	507.005,014 421.003,329	37.579
13	506.989,909 420.990,257	14	506.977,691 420.999,279	15.188
15	506.974,292 420.992,741	16	506.974,25 420.991,682	1.06
17	506.970,52 420.983,168	18	506.970,169 420.982,307	0.93
19	506.969,615 420.980,022	20	506.969,235 420.977,012	3.034
21	506.970,769 420.970,577	22	506.982,084 420.952,022	21.733
23	506.988,593 420.948,734	24	506.993,096 420.947,657	4.63
25	507.003,035 420.947,868	26	507.012,923 420.948,731	9.926
27	507.013,193 420.950,387	28	507.040,603 420.947,977	27.516
29	507.032,031 420.927,078	30	507.048,641 420.930,136	16.889
31	507.053,093 420.952,673	1	507.063,166 420.975,532	24.98

Punct început	X / Y	Punct sfârșit	X / Y	Lungime segment (** (m)
2	507.062,992 420.986,921	3	507.063,004 420.990,38	3.459
4	507.061,521 420.997,648	5	507.060,766 421.001,438	3.864
6	507.053,3 421.014,95	7	507.049,562 421.020,212	6.455
8	507.046,6 421.023,64	9	507.042,221 421.026,685	5.334
10	507.037,808 421.028,72	11	507.033,599 421.027,723	4.325
12	507.005,014 421.003,329	13	506.989,909 420.990,257	19.976
14	506.977,691 420.999,279	15	506.974,292 420.992,741	7.369
16	506.974,25 420.991,682	17	506.970,52 420.983,168	9.295
18	506.970,169 420.982,307	19	506.969,615 420.980,022	2.351
20	506.969,235 420.977,012	21	506.970,769 420.970,577	6.615
22	506.982,084 420.952,022	23	506.988,593 420.948,734	7.292
24	506.993,096 420.947,657	25	507.003,035 420.947,868	9.941
26	507.012,923 420.948,731	27	507.013,193 420.950,387	1.678
28	507.040,603 420.947,977	29	507.032,031 420.927,078	22.589
30	507.048,641 420.930,136	31	507.053,093 420.952,673	22.973

** Lungimile segmentelor sunt determinate în planul de proiecție Stereo 70 și sunt rotunjite la 1 milimetru.

*** Distanța dintre puncte este formată din segmente cumulate ce sunt mai mici decât valoarea 1 milimetru.

**DATE DESPRE IMOBILUL NR. 2963**

Oficiul de Cadastru și Publicitate Imobiliară ARGES
Biroul de Cadastru și Publicitate Imobiliară Campulung

A. Partea I. Descrierea imobilului

TEREN Intravilan

Adresa: Loc. Pietroasa, Jud. Arges

Nr. Crt	Nr cadastral Nr. topografic	Suprafața* (mp)	Observații / Referințe
A1		731	Sector cadastral:34 Teren neimprijmit;

Construcții

Crt	Nr cadastral Nr. topografic	Adresa	Observații / Referințe
A1.1		Loc. Pietroasa, Jud. Arges	Nr. niveluri:1; S. construita la sol:41 mp; S. construita desfasurata:41 mp;
A1.2		Loc. Pietroasa, Jud. Arges	Nr. niveluri:1; S. construita la sol:32 mp; S. construita desfasurata:32 mp;

B. Partea II. Proprietari și acte

Inscrieri privitoare la dreptul de proprietate și alte drepturi reale		Referințe
/		
Act Normativ nr. 7, din 13/03/1996 emis de PARLAMENT (art. 13 alin. 15);		
B1	Inscrierea provizorie, drept de PROPRIETATE, dobandit prin Lege, cota actuala 1/1, cota initiala 1/1 1) COMUNA VALEA MARE PRAVAT, CIF:5010196	A1, A1.1, A1.2

C. Partea III. SARCINI .

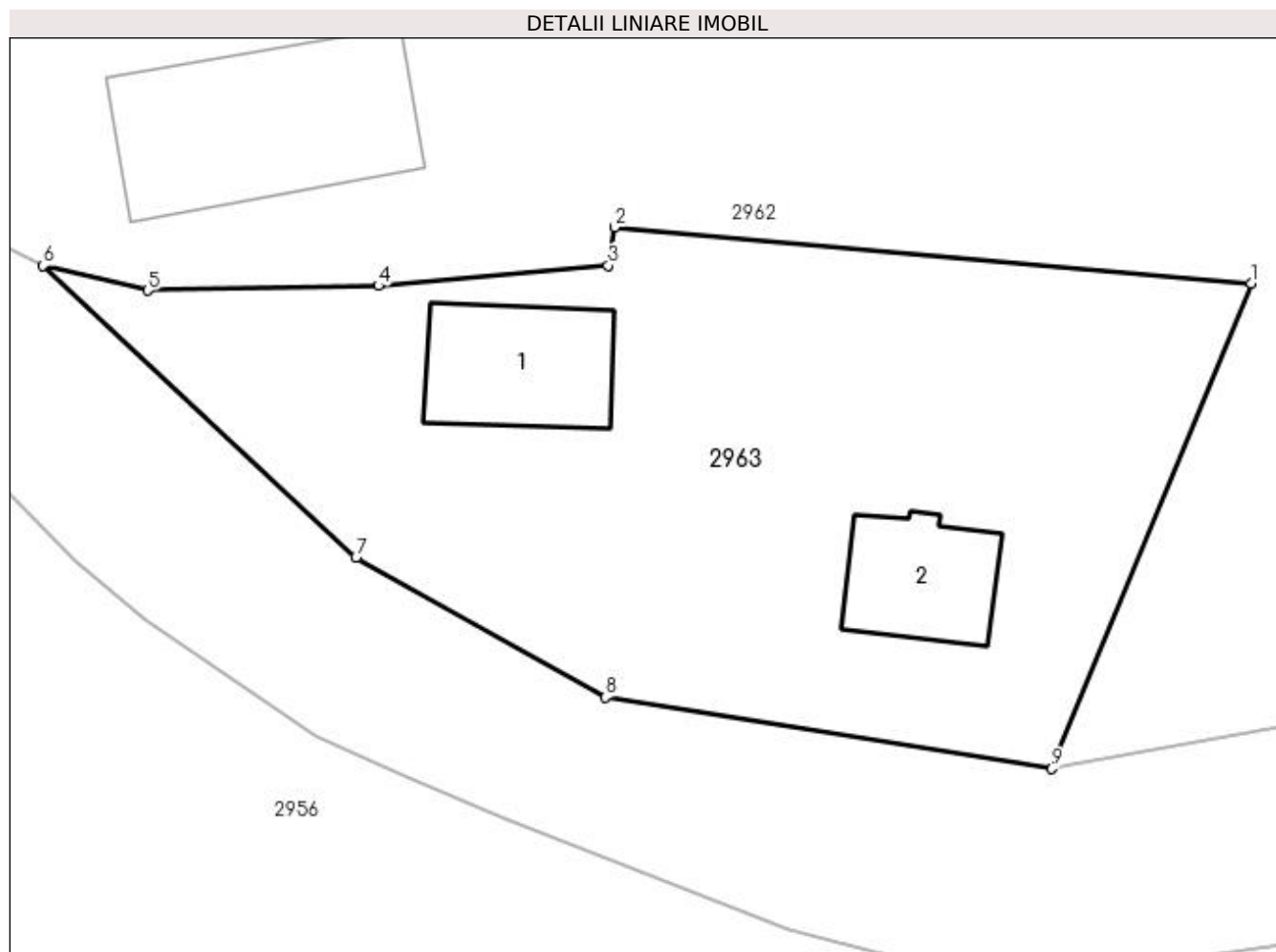
Inscrieri privind dezmembramintele dreptului de proprietate, drepturi reale de garanție și sarcini	Referințe
NU SUNT	

Anexa Nr. 1 La Partea I

Teren

Nr cadastral	Suprafața (mp)*	Observații / Referințe
	731	

* Suprafața este determinată în planul de proiecție Stereo 70.



Date referitoare la teren

Crt	Categorie folosință	Intra vilan	Suprafața (mp)	Tarla	Parcelă	Nr. topo	Observații / Referințe
1	curți constructii	DA	731	3	103.104	-	

Date referitoare la construcții

Crt	Număr	Destinație construcție	Supraf. (mp)	Situație juridică	Observații / Referințe
A1.1		constructii anexa	41	Cu acte	Nr. niveluri:1; S. construita la sol:41 mp; S. construita desfasurata:41 mp;
A1.2		constructii anexa	32	Cu acte	Nr. niveluri:1; S. construita la sol:32 mp; S. construita desfasurata:32 mp;

Lungime Segmente

1) Valorile lungimilor segmentelor sunt obținute din proiecție în plan.

Punct început	X / Y	Punct sfârșit	X / Y	Lungime segment (** (m)
1	507.040,603 420.947,977	2	507.013,193 420.950,387	27.516
2	507.013,193 420.950,387	3	507.012,923 420.948,731	1.678
3	507.012,923 420.948,731	4	507.003,035 420.947,868	9.926

Punct început	X / Y	Punct sfârșit	X / Y	Lungime segment (** (m)
4	507.003,035 420.947,868	5	506.993,096 420.947,657	9.941
5	506.993,096 420.947,657	6	506.988,593 420.948,734	4.63
6	506.988,593 420.948,734	7	507.002,064 420.936,181	18.413
7	507.002,064 420.936,181	8	507.012,809 420.930,155	12.319
8	507.012,809 420.930,155	9	507.032,031 420.927,078	19.467
9	507.032,031 420.927,078	1	507.040,603 420.947,977	22.589

** Lungimile segmentelor sunt determinate în planul de proiecție Stereo 70 și sunt rotunjite la 1 milimetru.

*** Distanța dintre puncte este formată din segmente cumulate ce sunt mai mici decât valoarea 1 milimetru.

**DATE DESPRE IMOBILUL NR. 2964**

Oficiul de Cadastru și Publicitate Imobiliară ARGES
Biroul de Cadastru și Publicitate Imobiliară Campulung

A. Partea I. Descrierea imobilului

TEREN Intravilan

Adresa: Loc. Pietroasa, Jud. Arges

Nr. Crt	Nr cadastral Nr. topografic	Suprafața* (mp)	Observații / Referințe
A1	80920	526	Sector cadastral:34 Teren neimprejmuit;

B. Partea II. Proprietari și acte

Inscrieri privitoare la dreptul de proprietate și alte drepturi reale	Referințe
18198 / 23/12/2013	
Act Notarial nr. 4058, din 20/12/2013 emis de CAZACU SORIN BENONE;	
B2	A1
Intabulare, drept de PROPRIETATE, dobandit prin Conventie, cota actuala 1/1, cota initiala 1/1 1) POPESCU DAN-GABRIEL, necasatorit	

C. Partea III. SARCINI .

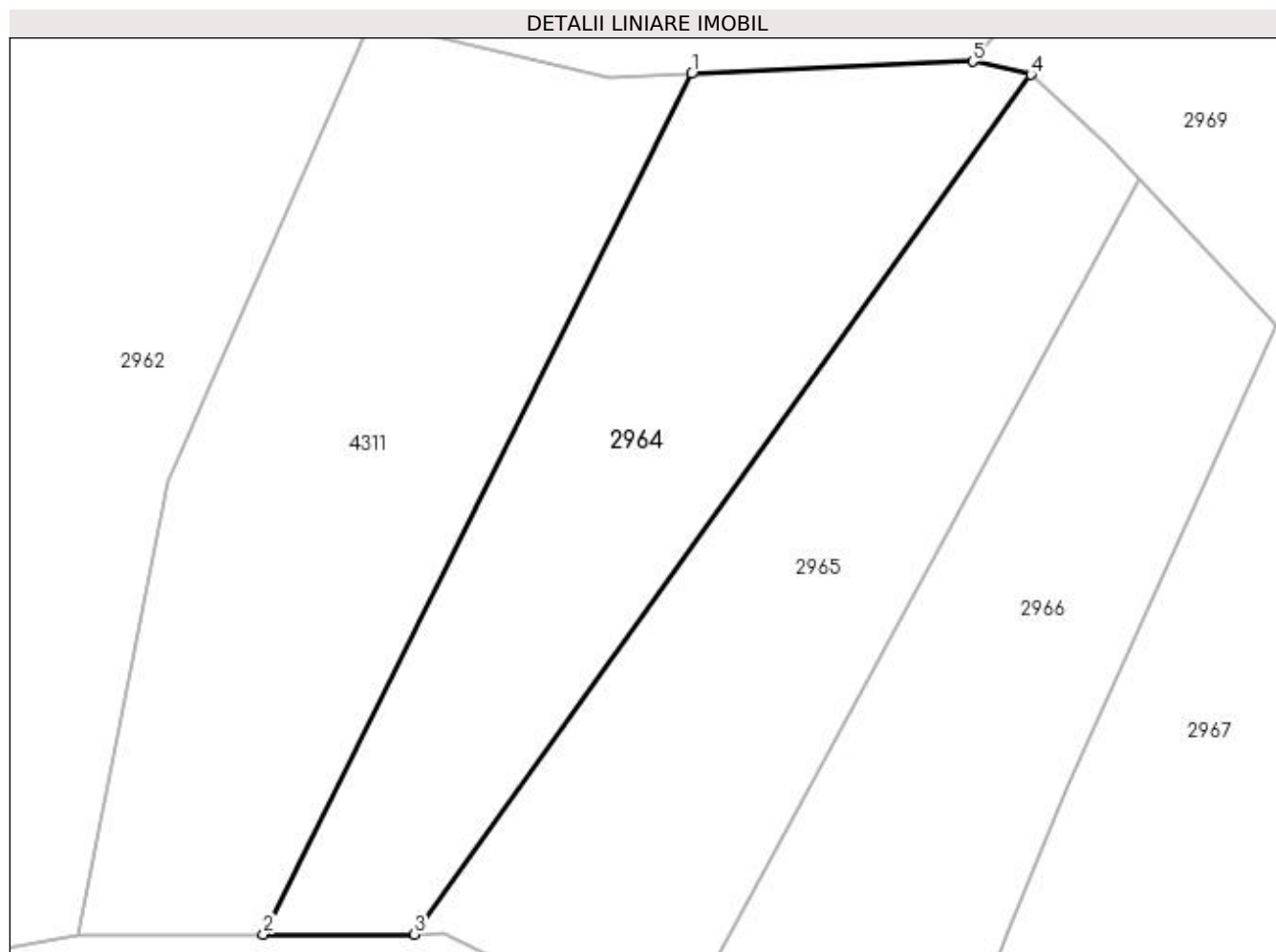
Inscrieri privind dezmembramintele dreptului de proprietate, drepturi reale de garanție și sarcini	Referințe
NU SUNT	

Anexa Nr. 1 La Partea I

Teren

Nr cadastral	Suprafața (mp)*	Observații / Referințe
80920	526	

* Suprafața este determinată în planul de proiecție Stereo 70.



Date referitoare la teren

Crt	Categorie folosință	Intra vilan	Suprafața (mp)	Tarla	Parcelă	Nr. topo	Observații / Referințe
1	faneata	DA	526	3	105-107	-	

Lungime Segmente

1) Valorile lungimilor segmentelor sunt obținute din proiecție în plan.

Punct început	X / Y	Punct sfârșit	X / Y	Lungime segment (** (m)
1	507.079,14 420.972,897	2	507.057,852 420.930,144	47.76
2	507.057,852 420.930,144	3	507.065,349 420.930,151	7.497
3	507.065,349 420.930,151	4	507.095,986 420.972,86	52.561
4	507.095,986 420.972,86	5	507.093,092 420.973,507	2.965
5	507.093,092 420.973,507	1	507.079,14 420.972,897	13.965

**** Lungimile segmentelor sunt determinate în planul de proiecție Stereo 70 și sunt rotunjite la 1 milimetru.**

***** Distanța dintre puncte este formată din segmente cumulate ce sunt mai mici decât valoarea 1 milimetru.**

**DATE DESPRE IMOBILUL NR. 2965**

Oficiul de Cadastru și Publicitate Imobiliară ARGES
Biroul de Cadastru și Publicitate Imobiliară Campulung

A. Partea I. Descrierea imobilului

TEREN Intravilan

Adresa: Loc. Pietroasa, Jud. Arges

Nr. Crt	Nr cadastral Nr. topografic	Suprafața* (mp)	Observații / Referințe
A1	80919	526	Sector cadastral:34 Teren neimprejmuit;

B. Partea II. Proprietari și acte

Inscrieri privitoare la dreptul de proprietate și alte drepturi reale	Referințe
112 / 08/01/2014	
Act Notarial nr. 46, din 07/01/2014 emis de CAZACU SORIN BENONE;	
B2	A1
Intabulare, drept de PROPRIETATE, dobandit prin Conventie, cota actuala 1/1, cota initiala 1/1 1) POPESCU DAN-GABRIEL, necasatorit	

C. Partea III. SARCINI .

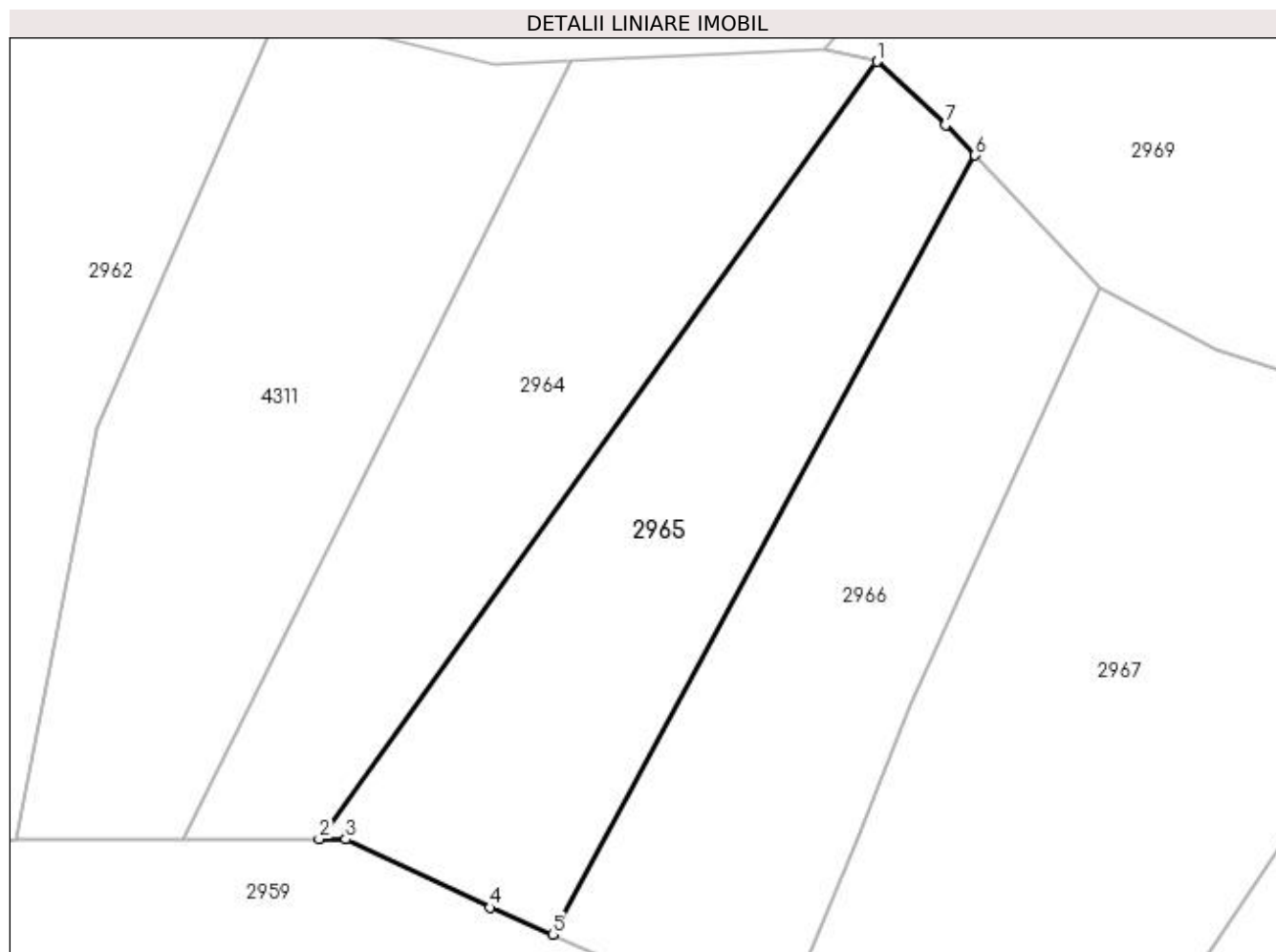
Inscrieri privind dezmembramintele dreptului de proprietate, drepturi reale de garanție și sarcini	Referințe
NU SUNT	

Anexa Nr. 1 La Partea I

Teren

Nr cadastral	Suprafața (mp)*	Observații / Referințe
80919	526	

* Suprafața este determinată în planul de proiecție Stereo 70.



Date referitoare la teren

Crt	Categorie folosință	Intra vilan	Suprafața (mp)	Tarla	Parcelă	Nr. topo	Observații / Referințe
1	faneata	DA	526	3	105-107	-	

Lungime Segmente

1) Valorile lungimilor segmentelor sunt obținute din proiecție în plan.

Punct început	X / Y	Punct sfârșit	X / Y	Lungime segment (** (m)
1	507.095,986 420.972,86	2	507.065,349 420.930,151	52.561
2	507.065,349 420.930,151	3	507.066,806 420.930,152	1.457
3	507.066,806 420.930,152	4	507.074,735 420.926,39	8.776
4	507.074,735 420.926,39	5	507.078,161 420.924,92	3.728
5	507.078,161 420.924,92	6	507.101,376 420.967,71	48.682

Punct început	X / Y	Punct sfârșit	X / Y	Lungime segment (** (m)
6	507.101,376 420.967,71	7	507.099,783 420.969,39	2.315
7	507.099,783 420.969,39	1	507.095,986 420.972,86	5.144

** Lungimile segmentelor sunt determinate în planul de proiecție Stereo 70 și sunt rotunjite la 1 milimetru.

*** Distanța dintre puncte este formată din segmente cumulate ce sunt mai mici decât valoarea 1 milimetru.

**DATE DESPRE IMOBILUL NR. 2966**

Oficiul de Cadastru și Publicitate Imobiliară ARGES
Biroul de Cadastru și Publicitate Imobiliară Campulung

A. Partea I. Descrierea imobilului

TEREN Intravilan

Adresa: Loc. Pietroasa, Jud. Arges

Nr. Crt	Nr cadastral Nr. topografic	Suprafața* (mp)	Observații / Referințe
A1	80921	525	Sector cadastral:34 Teren neimprejmuit;

B. Partea II. Proprietari și acte

Inscrieri privitoare la dreptul de proprietate și alte drepturi reale	Referințe
18200 / 23/12/2013	
Act Notarial nr. 4062, din 20/12/2013 emis de CAZACU SORIN BENONE;	
B2	A1
Intabulare, drept de PROPRIETATE, dobandit prin Conventie, cota actuala 1/1, cota initiala 1/1 1) POPESCU DAN-GABRIEL, necasatorit	

C. Partea III. SARCINI .

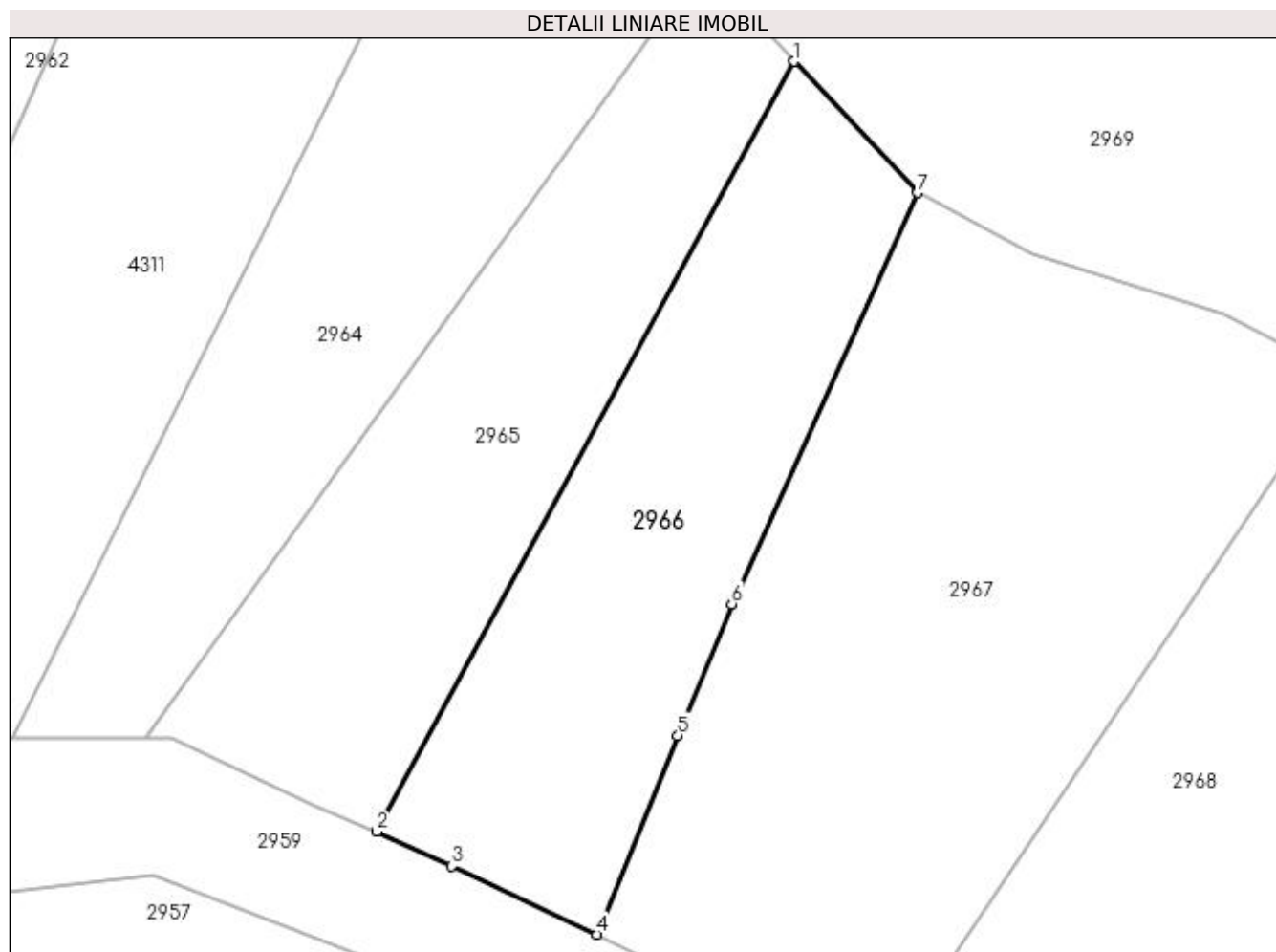
Inscrieri privind dezmembramintele dreptului de proprietate, drepturi reale de garanție și sarcini	Referințe
NU SUNT	

Anexa Nr. 1 La Partea I

Teren

Nr cadastral	Suprafața (mp)*	Observații / Referințe
80921	525	

* Suprafața este determinată în planul de proiecție Stereo 70.



Date referitoare la teren

Crt	Categorie folosință	Intravilan	Suprafața (mp)	Tarla	Parcelă	Nr. topo	Observații / Referințe
1	faneata	DA	525	3	105,107	-	

Lungime Segmente

1) Valorile lungimilor segmentelor sunt obținute din proiecție în plan.

Punct început	X / Y	Punct sfârșit	X / Y	Lungime segment (** (m)
1	507.101,376 420.967,71	2	507.078,161 420.924,92	48.682
2	507.078,161 420.924,92	3	507.082,337 420.922,996	4.598
3	507.082,337 420.922,996	4	507.090,393 420.919,196	8.907
4	507.090,393 420.919,196	5	507.094,906 420.930,251	11.941
5	507.094,906 420.930,251	6	507.097,889 420.937,56	7.894

Punct început	X / Y	Punct sfârșit	X / Y	Lungime segment (** (m)
6	507.097,889 420.937,56	7	507.108,23 420.960,403	25.075
7	507.108,23 420.960,403	1	507.101,376 420.967,71	10.018

** Lungimile segmentelor sunt determinate în planul de proiecție Stereo 70 și sunt rotunjite la 1 milimetru.

*** Distanța dintre puncte este formată din segmente cumulate ce sunt mai mici decât valoarea 1 milimetru.

**DATE DESPRE IMOBILUL NR. 2967**

Oficiul de Cadastru și Publicitate Imobiliară ARGES
Biroul de Cadastru și Publicitate Imobiliară Campulung

A. Partea I. Descrierea imobilului

TEREN Intravilan

Adresa: Loc. Pietroasa, Jud. Arges

Nr. Crt	Nr cadastral Nr. topografic	Suprafața* (mp)	Observații / Referințe
A1		987	Sector cadastral:34 Teren imprejmuit;

B. Partea II. Proprietari și acte

Inscrieri privitoare la dreptul de proprietate și alte drepturi reale		Referințe
/		
Act Normativ nr. 7, din 13/03/1996 emis de PARLAMENT (art. 13 alin. 15);		
B1	Inscrierea provizorie, drept de PROPRIETATE, dobandit prin Lege, cota actuala 1/1, cota initiala 1/1 1) COMUNA VALEA MARE PRAVAT, CIF:5010196	A1

C. Partea III. SARCINI .

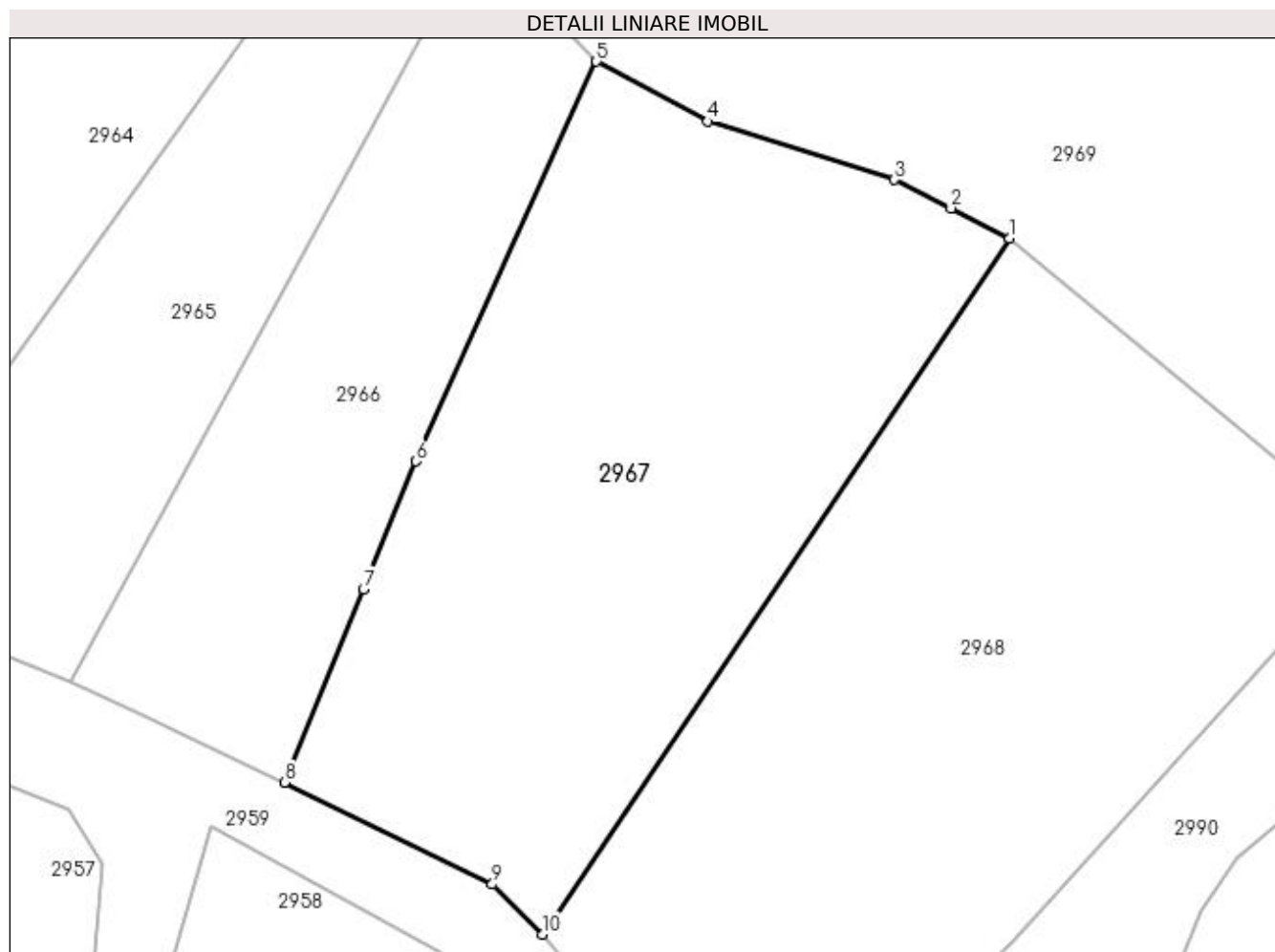
Inscrieri privind dezmembramintele dreptului de proprietate, drepturi reale de garanție și sarcini	Referințe
NU SUNT	

Anexa Nr. 1 La Partea I

Teren

Nr cadastral	Suprafața (mp)*	Observații / Referințe
	987	

* Suprafața este determinată în planul de proiecție Stereo 70.



Date referitoare la teren

Crt	Categorie folosință	Intravilan	Suprafața (mp)	Tarla	Parcelă	Nr. topo	Observații / Referințe
1	livada	DA	987	3	107	-	

Lungime Segmente

1) Valorile lungimilor segmentelor sunt obținute din proiecție în plan.

Punct început	X / Y	Punct sfârșit	X / Y	Lungime segment (** (m)
1	507.131,871 420.950,285	2	507.128,515 420.952,021	3.778
2	507.128,515 420.952,021	3	507.125,286 420.953,645	3.614
3	507.125,286 420.953,645	4	507.114,613 420.956,982	11.183
4	507.114,613 420.956,982	5	507.108,23 420.960,403	7.242
5	507.108,23 420.960,403	6	507.097,889 420.937,56	25.075

Punct început	X / Y	Punct sfârșit	X / Y	Lungime segment (** (m)
6	507.097,889 420.937,56	7	507.094,906 420.930,251	7.894
7	507.094,906 420.930,251	8	507.090,393 420.919,196	11.941
8	507.090,393 420.919,196	9	507.102,278 420.913,367	13.237
9	507.102,278 420.913,367	10	507.105,166 420.910,508	4.064
10	507.105,166 420.910,508	1	507.131,871 420.950,285	47.91

** Lungimile segmentelor sunt determinate în planul de proiecție Stereo 70 și sunt rotunjite la 1 milimetru.

*** Distanța dintre puncte este formată din segmente cumulate ce sunt mai mici decât valoarea 1 milimetru.

**DATE DESPRE IMOBILUL NR. 2968**

Oficiul de Cadastru și Publicitate Imobiliară ARGES
Biroul de Cadastru și Publicitate Imobiliară Campulung

A. Partea I. Descrierea imobilului

TEREN Intravilan

Adresa: Loc. Pietroasa, Jud. Arges, Punctul La Cojanu

Nr. Crt	Nr cadastral Nr. topografic	Suprafața* (mp)	Observații / Referințe
A1	82411	Din acte: 1.051 Masurata: 1.142	Sector cadastral:34 Teren imprejmuit;

B. Partea II. Proprietari și acte

Inscrieri privitoare la dreptul de proprietate și alte drepturi reale		Referințe
20425 / 23/09/2021		
Act Notarial nr. 3874, din 22/09/2021 emis de Simion Aurelia Maria;		
B2	Intabulare, drept de PROPRIETATE-bun comun, dobandit prin Conventie, cota actuala 1/1, cota initiala 1/1 1) BANCIU MARIAN CĂTĂLIN 2) BANCIU RALUCA NICOLETA , soti	A1

C. Partea III. SARCINI .

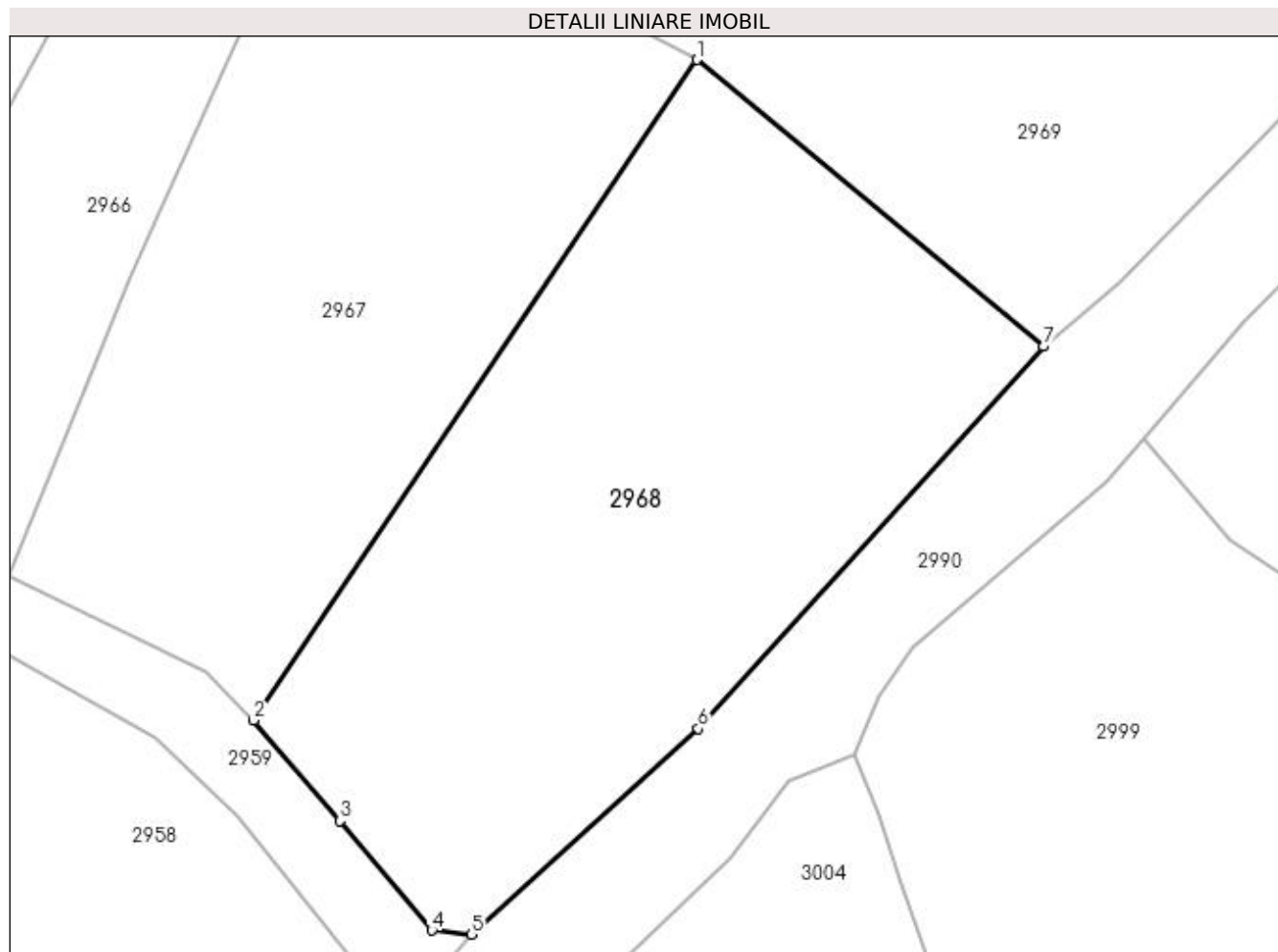
Inscrieri privind dezmembramintele dreptului de proprietate, drepturi reale de garanție și sarcini	Referințe
NU SUNT	

Anexa Nr. 1 La Partea I

Teren

Nr cadastral	Suprafața (mp)*	Observații / Referințe
82411	Din acte: 1.051 Masurata: 1.142	

* Suprafața este determinată în planul de proiecție Stereo 70.



Date referitoare la teren

Crt	Categorie folosință	Intravilan	Suprafața (mp)	Tarla	Parcelă	Nr. topo	Observații / Referințe
1	livada	DA	1.142	3	107	-	

Lungime Segmente

1) Valorile lungimilor segmentelor sunt obținute din proiecție în plan.

Punct început	X / Y	Punct sfârșit	X / Y	Lungime segment (** (m)
1	507.131,871 420.950,285	2	507.105,166 420.910,508	47.91
2	507.105,166 420.910,508	3	507.110,384 420.904,439	8.004
3	507.110,384 420.904,439	4	507.115,885 420.897,854	8.58
4	507.115,885 420.897,854	5	507.118,28 420.897,612	2.407
5	507.118,28 420.897,612	6	507.131,95 420.909,99	18.441

Punct început	X / Y	Punct sfârșit	X / Y	Lungime segment (** (m)
6	507.131,95 420.909,99	7	507.152,738 420.933,024	31.028
7	507.152,738 420.933,024	1	507.131,871 420.950,285	27.081

** Lungimile segmentelor sunt determinate în planul de proiecție Stereo 70 și sunt rotunjite la 1 milimetru.

*** Distanța dintre puncte este formată din segmente cumulate ce sunt mai mici decât valoarea 1 milimetru.

**DATE DESPRE IMOBILUL NR. 2969**

Oficiul de Cadastru și Publicitate Imobiliară ARGES
Biroul de Cadastru și Publicitate Imobiliară Campulung

A. Partea I. Descrierea imobilului

TEREN Intravilan

Nr. CF vechi:276
Nr. cadastral vechi:367

Adresa: Loc. Pietroasa, Jud. Arges, punct Pe Vale

Nr. Crt	Nr cadastral Nr. topografic	Suprafața* (mp)	Observații / Referințe
A1	82132	3.550	Sector cadastral:34 Teren neimprejmuit;

B. Partea II. Proprietari și acte

Inscrieri privitoare la dreptul de proprietate și alte drepturi reale		Referințe
2015 / 26/05/2004		
Act Notarial nr. 1924, din 10/06/2003 emis de BNP Tuluca Filofteia;		
B1	Intabulare, drept de PROPRIETATE, dobandit prin Conventie, cota actuala 1/1, cota initiala 1/1 1) POPESCU ION, necasatorit	A1

C. Partea III. SARCINI .

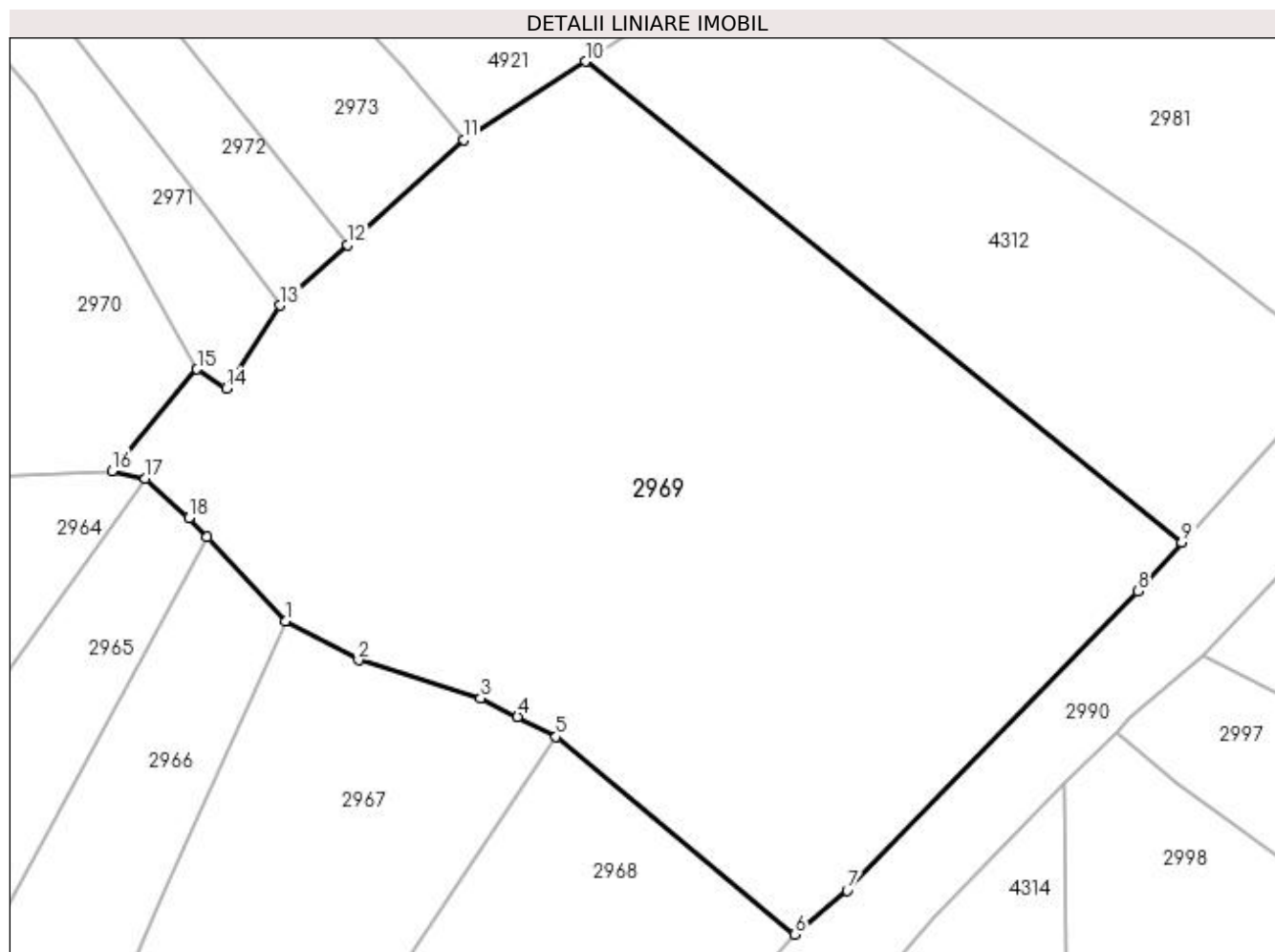
Inscrieri privind dezmembramintele dreptului de proprietate, drepturi reale de garanție și sarcini	Referințe
NU SUNT	

Anexa Nr. 1 La Partea I

Teren

Nr cadastral	Suprafața (mp)*	Observații / Referințe
82132	3.550	

* Suprafața este determinată în planul de proiecție Stereo 70.



Date referitoare la teren

Crt	Categorie folosință	Intra vilan	Suprafața (mp)	Tarla	Parcelă	Nr. topo	Observații / Referințe
1	faneata	DA	3.550	3	108	-	CONFORM PUG

Lungime Segmente

1) Valorile lungimilor segmentelor sunt obținute din proiecție în plan.

Punct început	X / Y	Punct sfârșit	X / Y	Lungime segment (** (m)
1	507.108,23 420.960,403	2	507.114,613 420.956,982	7.242
2	507.114,613 420.956,982	3	507.125,286 420.953,645	11.183
3	507.125,286 420.953,645	4	507.128,515 420.952,021	3.614
4	507.128,515 420.952,021	5	507.131,871 420.950,285	3.778
5	507.131,871 420.950,285	6	507.152,738 420.933,024	27.081

Punct început	X / Y	Punct sfârșit	X / Y	Lungime segment (** (m)
6	507.152,738 420.933,024	7	507.157,313 420.936,835	5.954
7	507.157,313 420.936,835	8	507.182,715 420.962,988	36.459
8	507.182,715 420.962,988	9	507.186,564 420.967,243	5.738
9	507.186,564 420.967,243	10	507.134,435 421.009,255	66.951
10	507.134,435 421.009,255	11	507.123,783 421.002,412	12.661
11	507.123,783 421.002,412	12	507.113,663 420.993,254	13.649
12	507.113,663 420.993,254	13	507.107,794 420.987,943	7.915
13	507.107,794 420.987,943	14	507.103,069 420.980,721	8.63
14	507.103,069 420.980,721	15	507.100,497 420.982,383	3.062
15	507.100,497 420.982,383	16	507.093,092 420.973,507	11.559
16	507.093,092 420.973,507	17	507.095,986 420.972,86	2.965
17	507.095,986 420.972,86	18	507.099,783 420.969,39	5.144
18	507.099,783 420.969,39	19	507.101,376 420.967,71	2.315
19	507.101,376 420.967,71	1	507.108,23 420.960,403	10.018

** Lungimile segmentelor sunt determinate în planul de proiecție Stereo 70 și sunt rotunjite la 1 milimetru.

*** Distanța dintre puncte este formată din segmente cumulate ce sunt mai mici decât valoarea 1 milimetru.

**DATE DESPRE IMOBILUL NR. 2970**

Oficiul de Cadastru și Publicitate Imobiliară ARGES
Biroul de Cadastru și Publicitate Imobiliară Campulung

A. Partea I. Descrierea imobilului

TEREN Intravilan

Nr. CF vechi:807
Nr. cadastral vechi:1027

Adresa: Loc. Pietroasa, Nr. 33, Jud. Arges, punct "Cămin casă "

Nr. Crt	Nr cadastral Nr. topografic	Suprafața* (mp)	Observații / Referințe
A1	81952	Din acte: 2.776 Masurata: 3.395	Sector cadastral:34 Teren imprejmuit;

Construcții

Crt	Nr cadastral Nr. topografic	Adresa	Observații / Referințe
A1.1	81952-C1	Loc. Pietroasa, Nr. 33, Jud. Arges, punct "Cămin casă "	Nr. niveluri:1; S. construita la sol:93 mp; S. construita desfasurata:93 mp;
A1.2	81952-C2	Loc. Pietroasa, Nr. 33, Jud. Arges, punct "Cămin casă "	Nr. niveluri:1; S. construita la sol:45 mp; S. construita desfasurata:45 mp;
A1.3	81952-C3	Loc. Pietroasa, Nr. 33, Jud. Arges, punct "Cămin casă "	Nr. niveluri:1; S. construita la sol:30 mp; S. construita desfasurata:30 mp; grajd

B. Partea II. Proprietari și acte

Inscrieri privitoare la dreptul de proprietate și alte drepturi reale		Referințe
9850 / 08/10/2007		
Act Notarial nr. 2603, din 22/10/1996 emis de BNP Țuluca Filofteia;		
B1	Intabulare, drept de PROPRIETATE- bun comun, dobândit prin Conventie, cota actuala 1/1, cota initiala 1/1 1) BUCUR MARIANA- CARMEN 2) BUCUR NICOLAE-VALENTIN , soți	A1, A1.1, A1.2, A1.3
B2	Se preia din RTI notarea nr. 44761/22.10.1996 a interdicției de grevare și înstrăinare 1) BILCA ION , lipsă CNP 2) BILCA AURELIA , lipsă CNP	A1, A1.1, A1.2, A1.3

C. Partea III. SARCINI

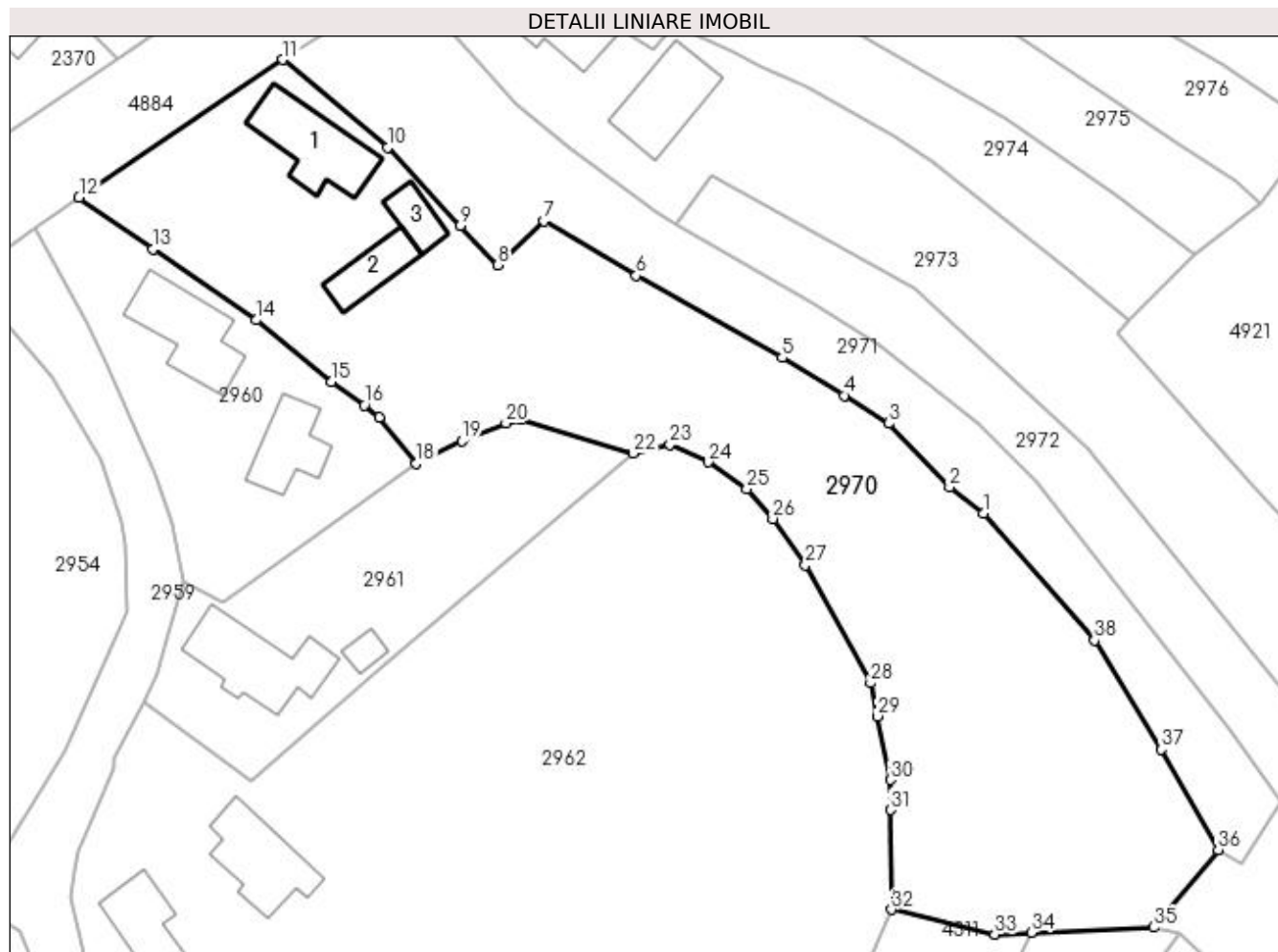
Inscrieri privind dezmembramintele dreptului de proprietate, drepturi reale de garanție și sarcini		Referințe
9850 / 08/10/2007		
Act Notarial nr. 2603, din 22/10/1996 emis de BNP Țuluca Filofteia;		
C1	Intabulare, drept de IPOTECA LEGALA, Valoare:0 - reprezentând obligația de întreținere și îngrijire 1) BILCA ION , lipsă CNP 2) BILCA AURELIA , lipsă CNP	A1, A1.1, A1.2, A1.3

Anexa Nr. 1 La Partea I

Teren

Nr cadastral	Suprafața (mp)*	Observații / Referințe
81952	Din acte: 2.776 Masurata: 3.395	

* Suprafața este determinată în planul de proiecție Stereo 70.



Date referitoare la teren

Crt	Categorie folosință	Intravilan	Suprafața (mp)	Tarla	Parcelă	Nr. topo	Observații / Referințe
1	curți construcții	DA	943	3	136	-	
2	livada	DA	1.833	3	134,135	-	
3	faneata	DA	619	3	135	-	

Date referitoare la construcții

Crt	Număr	Destinație construcție	Supraf. (mp)	Situație juridică	Observații / Referințe
A1.1	81952-C1	construcții de locuințe	93	Cu acte	Nr. niveluri:1; S. construita la sol:93 mp; S. construita desfasurata:93 mp;
A1.2	81952-C2	construcții de locuințe	45	Cu acte	Nr. niveluri:1; S. construita la sol:45 mp; S. construita desfasurata:45 mp;
A1.3	81952-C3	construcții anexa	30	Cu acte	Nr. niveluri:1; S. construita la sol:30 mp; S. construita desfasurata:30 mp; grajd

Lungime Segmente

1) Valorile lungimilor segmentelor sunt obținute din proiecție în plan.

Punct început	X / Y	Punct sfârșit	X / Y	Lungime segment (** (m)	Punct început	X / Y	Punct sfârșit	X / Y	Lungime segment (** (m)
---------------	-------	---------------	-------	-------------------------	---------------	-------	---------------	-------	-------------------------

Punct început	X / Y	Punct sfârșit	X / Y	Lungime segment (** (m)	Punct început	X / Y	Punct sfârșit	X / Y	Lungime segment (** (m)
1	507.073,635 421.020,865	2	507.069,773 421.023,824	4.865	2	507.069,773 421.023,824	3	507.062,834 421.031,122	10.07
3	507.062,834 421.031,122	4	507.057,734 421.034,3	6.009	4	507.057,734 421.034,3	5	507.050,638 421.038,64	8.318
5	507.050,638 421.038,64	6	507.033,943 421.048,007	19.143	6	507.033,943 421.048,007	7	507.023,412 421.054,258	12.247
7	507.023,412 421.054,258	8	507.018,123 421.049,22	7.304	8	507.018,123 421.049,22	9	507.013,855 421.053,752	6.225
9	507.013,855 421.053,752	10	507.005,532 421.062,676	12.203	10	507.005,532 421.062,676	11	506.993,539 421.072,7	15.631
11	506.993,539 421.072,7	12	506.970,249 421.056,967	28.106	12	506.970,249 421.056,967	13	506.978,725 421.051,06	10.331
13	506.978,725 421.051,06	14	506.990,49 421.042,93	14.301	14	506.990,49 421.042,93	15	506.999,12 421.035,91	11.125
15	506.999,12 421.035,91	16	507.002,86 421.033,2	4.619	16	507.002,86 421.033,2	17	507.004,56 421.031,8	2.202
17	507.004,56 421.031,8	18	507.008,82 421.026,537	6.771	18	507.008,82 421.026,537	19	507.014,036 421.029,094	5.809
19	507.014,036 421.029,094	20	507.019,069 421.031,157	5.439	20	507.019,069 421.031,157	21	507.020,829 421.031,562	1.806
21	507.020,829 421.031,562	22	507.033,599 421.027,723	13.335	22	507.033,599 421.027,723	23	507.037,808 421.028,72	4.325
23	507.037,808 421.028,72	24	507.042,221 421.026,685	4.86	24	507.042,221 421.026,685	25	507.046,6 421.023,64	5.334
25	507.046,6 421.023,64	26	507.049,562 421.020,212	4.53	26	507.049,562 421.020,212	27	507.053,3 421.014,95	6.455
27	507.053,3 421.014,95	28	507.060,766 421.001,438	15.437	28	507.060,766 421.001,438	29	507.061,521 420.997,648	3.864
29	507.061,521 420.997,648	30	507.063,004 420.990,38	7.418	30	507.063,004 420.990,38	31	507.062,992 420.986,921	3.459
31	507.062,992 420.986,921	32	507.063,166 420.975,532	11.39	32	507.063,166 420.975,532	33	507.074,965 420.972,714	12.131
33	507.074,965 420.972,714	34	507.079,14 420.972,897	4.179	34	507.079,14 420.972,897	35	507.093,092 420.973,507	13.965
35	507.093,092 420.973,507	36	507.100,497 420.982,383	11.559	36	507.100,497 420.982,383	37	507.093,97 420.993,84	13.186
37	507.093,97 420.993,84	38	507.086,35 421.006,315	14.618	38	507.086,35 421.006,315	1	507.073,635 421.020,865	19.323

** Lungimile segmentelor sunt determinate în planul de proiecție Stereo 70 și sunt rotunjite la 1 milimetru.

*** Distanța dintre puncte este formată din segmente cumulate ce sunt mai mici decât valoarea 1 milimetru.

**DATE DESPRE IMOBILUL NR. 2971**

Oficiul de Cadastru și Publicitate Imobiliară ARGES
Biroul de Cadastru și Publicitate Imobiliară Campulung

A. Partea I. Descrierea imobilului

TEREN Intravilan

Nr. CF vechi:621
Nr. cadastral vechi:868

Adresa: Loc. Pietroasa, Nr. 34, Jud. Arges, pct In Sat

Nr. Crt	Nr cadastral Nr. topografic	Suprafata* (mp)	Observatii / Referinte
A1	81843	Din acte: 1.278 Masurata: 1.266	Sector cadastral:34 Teren neimprejmuit;

B. Partea II. Proprietari și acte

Inscrieri privitoare la dreptul de proprietate și alte drepturi reale		Referințe
17135 / 10/08/2021		
Act Notarial nr. 3035, din 06/08/2021 emis de Simion Aurelia Maria;		
B2	Intabulare, drept de PROPRIETATE-bun comun, dobandit prin Conventie, cota actuala 1/1, cota initiala 1/1 1) BEJAN IONUT-CATALIN 2) PANȚUROIU-ANGHEL ANA-MARIA, soti	A1
/		
Act Normativ nr. 7, din 13/03/1996 emis de PARLAMENT (art. 12 alin. 16);		
B3	Se radiază construcția C1 cu suprafața de 55mp, înscrisă prin încheierea nr.17135/10.08.2021, conform realității din teren	A1

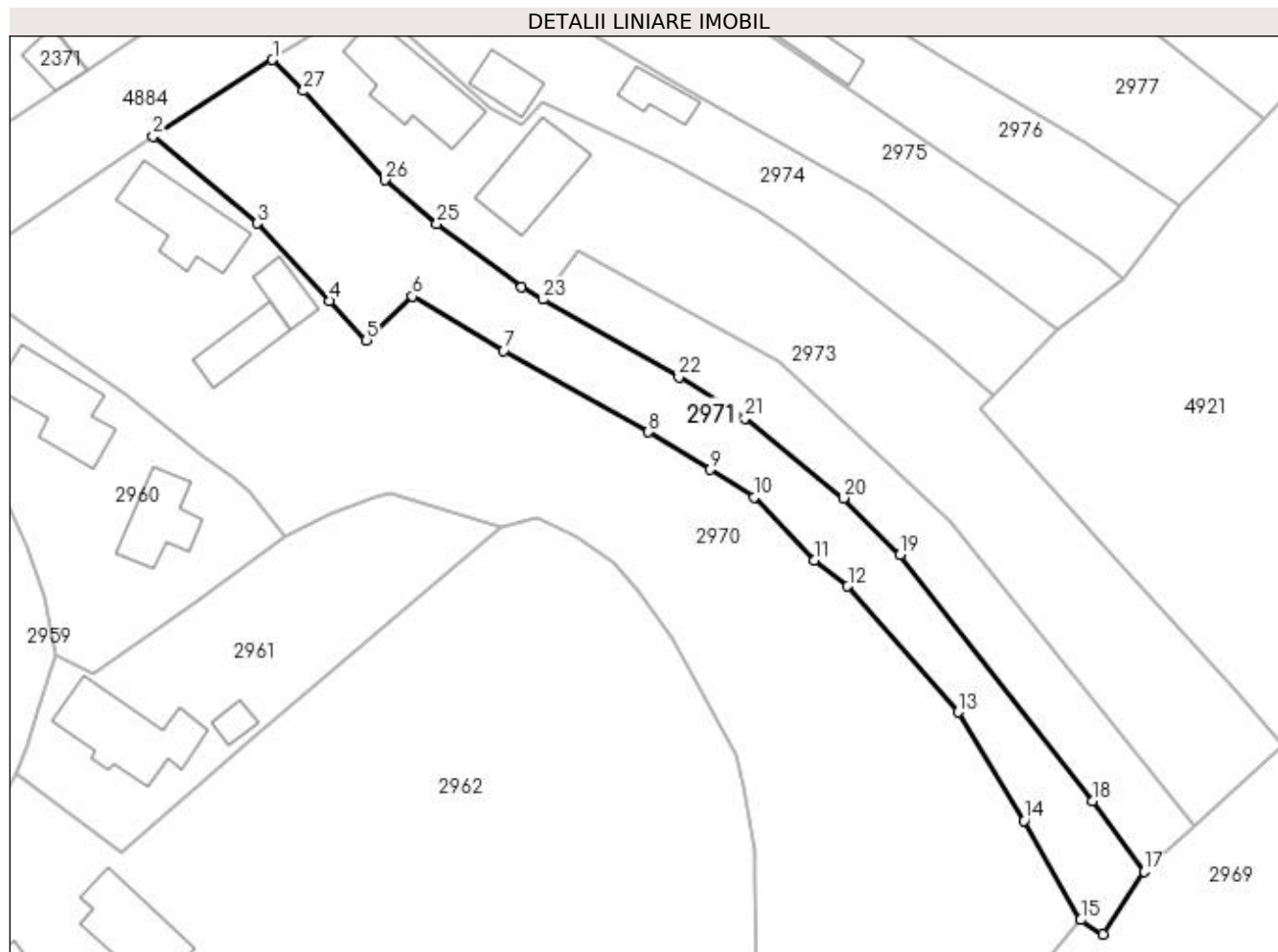
C. Partea III. SARCINI .

Inscrieri privind dezmembramintele dreptului de proprietate, drepturi reale de garanție și sarcini	Referințe
NU SUNT	

Anexa Nr. 1 La Partea I**Teren**

Nr cadastral	Suprafața (mp)*	Observații / Referințe
81843	Din acte: 1.278 Masurata: 1.266	

* Suprafața este determinată în planul de proiecție Stereo 70.

**Date referitoare la teren**

Crt	Categorie folosință	Intravilan	Suprafața (mp)	Tarla	Parcelă	Nr. topo	Observații / Referințe
1	curți constructii	DA	304	3	134	-	
2	faneata	DA	962	3	134	-	

Lungime Segmente

1) Valorile lungimilor segmentelor sunt obținute din proiecție în plan.

Punct început	X / Y	Punct sfârșit	X / Y	Lungime segment (** (m)
1	507.007,319 421.081,538	2	506.993,539 421.072,7	16.371
3	507.005,532 421.062,676	4	507.013,855 421.053,752	12.203
5	507.018,123 421.049,22	6	507.023,412 421.054,258	7.304
7	507.033,943 421.048,007	8	507.050,638 421.038,64	19.143

Punct început	X / Y	Punct sfârșit	X / Y	Lungime segment (** (m)
2	506.993,539 421.072,7	3	507.005,532 421.062,676	15.631
4	507.013,855 421.053,752	5	507.018,123 421.049,22	6.225
6	507.023,412 421.054,258	7	507.033,943 421.048,007	12.247
8	507.050,638 421.038,64	9	507.057,734 421.034,3	8.318

Punct început	X / Y	Punct sfârșit	X / Y	Lungime segment (** (m))
9	507.057,734 421.034,3	10	507.062,834 421.031,122	6.009
11	507.069,773 421.023,824	12	507.073,635 421.020,865	4.865
13	507.086,35 421.006,315	14	507.093,97 420.993,84	14.618
15	507.100,497 420.982,383	16	507.103,069 420.980,721	3.062
17	507.107,794 420.987,943	18	507.101,812 420.996,067	10.089
19	507.079,675 421.024,458	20	507.073,156 421.031,013	9.245
21	507.061,759 421.040,213	22	507.054,143 421.044,932	8.959
23	507.038,486 421.053,918	24	507.036,028 421.055,328	2.834
25	507.026,246 421.062,595	26	507.020,23 421.067,682	7.878
27	507.010,898 421.077,949	1	507.007,319 421.081,538	5.069

Punct început	X / Y	Punct sfârșit	X / Y	Lungime segment (** (m))
10	507.062,834 421.031,122	11	507.069,773 421.023,824	10.07
12	507.073,635 421.020,865	13	507.086,35 421.006,315	19.323
14	507.093,97 420.993,84	15	507.100,497 420.982,383	13.186
16	507.103,069 420.980,721	17	507.107,794 420.987,943	8.63
18	507.101,812 420.996,067	19	507.079,675 421.024,458	36.001
20	507.073,156 421.031,013	21	507.061,759 421.040,213	14.647
22	507.054,143 421.044,932	23	507.038,486 421.053,918	18.052
24	507.036,028 421.055,328	25	507.026,246 421.062,595	12.186
26	507.020,23 421.067,682	27	507.010,898 421.077,949	13.874

** Lungimile segmentelor sunt determinate în planul de proiecție Stereo 70 și sunt rotunjite la 1 milimetru.

*** Distanța dintre puncte este formată din segmente cumulate ce sunt mai mici decât valoarea 1 milimetru.

**DATE DESPRE IMOBILUL NR. 2972**

Oficiul de Cadastru și Publicitate Imobiliară ARGES
Biroul de Cadastru și Publicitate Imobiliară Campulung

A. Partea I. Descrierea imobilului

TEREN Intravilan

Adresa: Loc. Pietroasa, Jud. Arges

Nr. Crt	Nr cadastral Nr. topografic	Suprafața* (mp)	Observații / Referințe
A1		696	Sector cadastral:34 Teren neimprejmuit;

B. Partea II. Proprietari și acte

Inscrieri privitoare la dreptul de proprietate și alte drepturi reale		Referințe
/		
Act Administrativ nr. 11926, din 03/06/1993 emis de CJPSDPAT ARGES (Certificat de deces nr.38/02.12.2020 eliberat de Primăria Comunei Valea Mare Pravăț);		
B1	Intabulare, drept de PROPRIETATE, dobândit prin Reconstituire, cota actuala 1/1, cota initiala 1/1 1) BILCĂ MARIA DEFUNCT:Da	A1

C. Partea III. SARCINI .

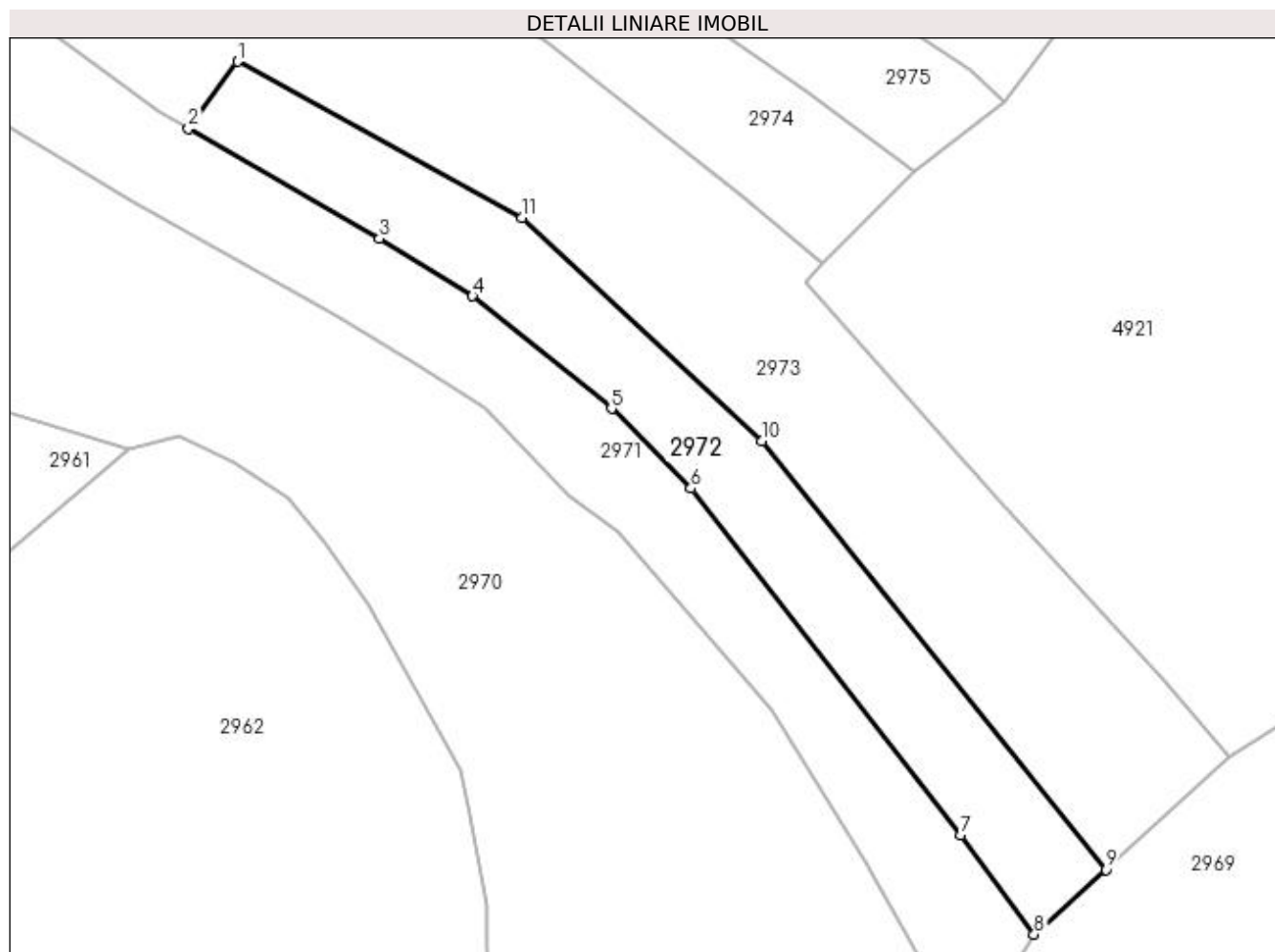
Inscrieri privind dezmembramintele dreptului de proprietate, drepturi reale de garanție și sarcini	Referințe
NU SUNT	

Anexa Nr. 1 La Partea I

Teren

Nr cadastral	Suprafața (mp)*	Observații / Referințe
	696	

* Suprafața este determinată în planul de proiecție Stereo 70.



Date referitoare la teren

Crt	Categorie folosință	Intravilan	Suprafața (mp)	Tarla	Parcelă	Nr. topo	Observații / Referințe
1	livada	DA	696	3	132	-	

Lungime Segmente

1) Valorile lungimilor segmentelor sunt obținute din proiecție în plan.

Punct început	X / Y	Punct sfârșit	X / Y	Lungime segment (** (m)
1	507.042,51 421.059,434	2	507.038,486 421.053,918	6.828
2	507.038,486 421.053,918	3	507.054,143 421.044,932	18.052
3	507.054,143 421.044,932	4	507.061,759 421.040,213	8.959
4	507.061,759 421.040,213	5	507.073,156 421.031,013	14.647
5	507.073,156 421.031,013	6	507.079,675 421.024,458	9.245

Punct început	X / Y	Punct sfârșit	X / Y	Lungime segment (** (m)
6	507.079,675 421.024,458	7	507.101,812 420.996,067	36.001
7	507.101,812 420.996,067	8	507.107,794 420.987,943	10.089
8	507.107,794 420.987,943	9	507.113,663 420.993,254	7.915
9	507.113,663 420.993,254	10	507.085,456 421.028,336	45.015
10	507.085,456 421.028,336	11	507.065,825 421.046,63	26.834
11	507.065,825 421.046,63	1	507.042,51 421.059,434	26.599

** Lungimile segmentelor sunt determinate în planul de proiecție Stereo 70 și sunt rotunjite la 1 milimetru.

*** Distanța dintre puncte este formată din segmente cumulate ce sunt mai mici decât valoarea 1 milimetru.

**DATE DESPRE IMOBILUL NR. 2973**

Oficiul de Cadastru și Publicitate Imobiliară ARGES
Biroul de Cadastru și Publicitate Imobiliară Campulung

A. Partea I. Descrierea imobilului

TEREN Intravilan

Adresa: Loc. Pietroasa, Nr. 35, Jud. Arges

Nr. Crt	Nr cadastral Nr. topografic	Suprafața* (mp)	Observații / Referințe
A1		Din acte: 2.192 Masurata: 1.920	Sector cadastral:34 Teren neimprijmit;

Construcții

Crt	Nr cadastral Nr. topografic	Adresa	Observații / Referințe
A1.1		Loc. Pietroasa, Nr. 35, Jud. Arges	Nr. niveluri:1; S. construita la sol:103 mp; S. construita desfasurata:103 mp;
A1.2		Loc. Pietroasa, Nr. 35, Jud. Arges	Nr. niveluri:1; S. construita la sol:85 mp; S. construita desfasurata:85 mp;

B. Partea II. Proprietari și acte

Inscrieri privitoare la dreptul de proprietate și alte drepturi reale		Referințe
/		
Act Administrativ nr. 9784, din 20/05/1993 emis de CJPSDPAT ARGEȘ (Certificat de deces nr. 31/14.12.2007 eliberat de Primăria Valea Mare Pravăţ);		
B1	Intabulare, drept de PROPRIETATE, dobandit prin Reconstituire, cota actuala 1/1, cota initiala 1/1 1) BILCĂ AUREL DEFUNCT:Da	A1
Act Normativ nr. 7, din 13/03/1996 emis de PARLAMENT (art. 12 alin. 16);		
B2	Intabulare, drept de PROPRIETATE, dobandit prin Construire, cota actuala 1/1, cota initiala 1/1 1) BILCĂ AUREL DEFUNCT:Da	A1.1, A1.2

C. Partea III. SARCINI .

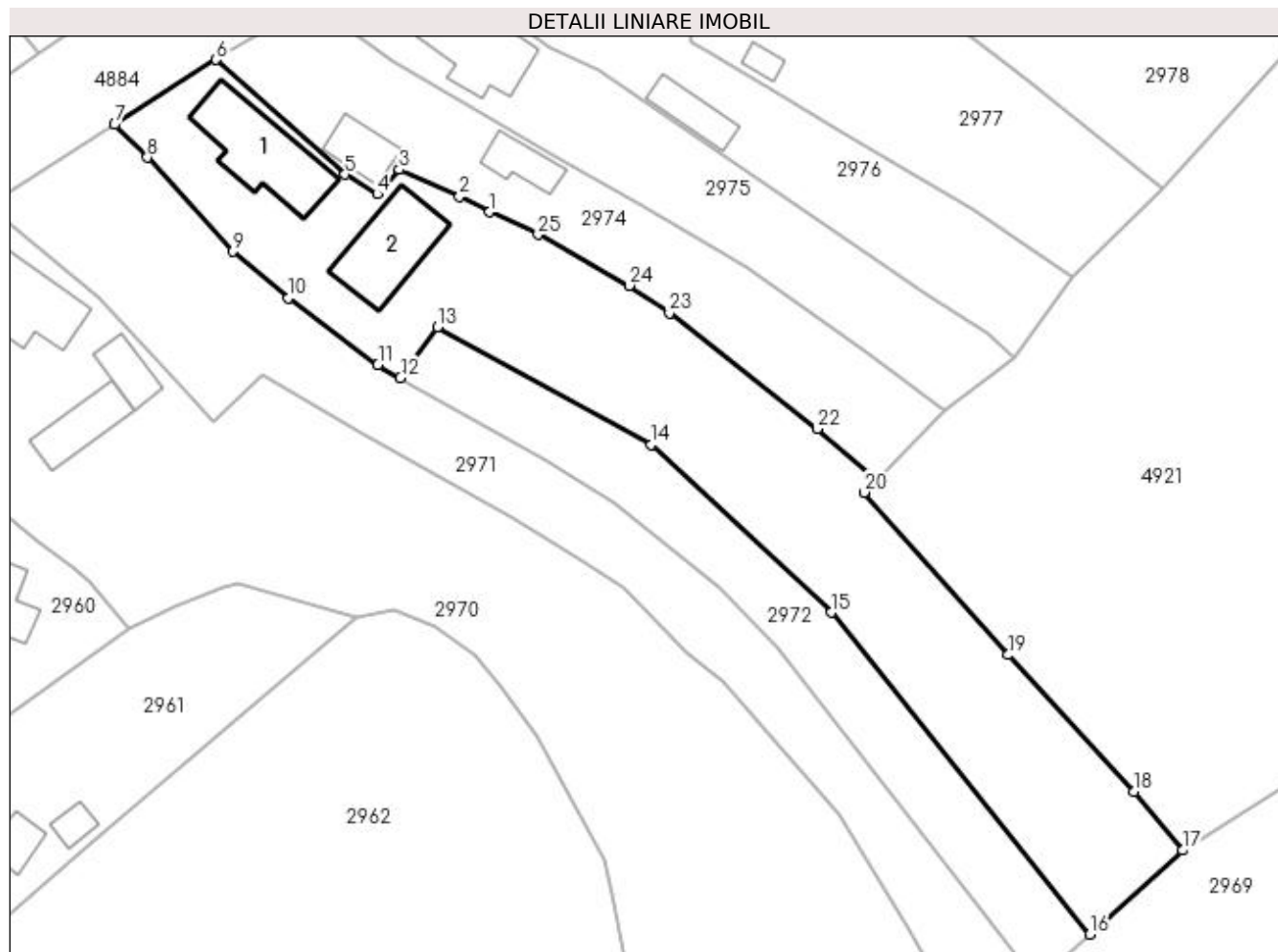
Inscrieri privind dezmembramintele dreptului de proprietate, drepturi reale de garanție și sarcini	Referințe
NU SUNT	

Anexa Nr. 1 La Partea I

Teren

Nr cadastral	Suprafața (mp)*	Observații / Referințe
	Din acte: 2.192 Masurata: 1.920	

* Suprafața este determinată în planul de proiecție Stereo 70.



Date referitoare la teren

Crt	Categorie folosință	Intravilan	Suprafața (mp)	Tarla	Parcelă	Nr. topo	Observații / Referințe
1	curți construcții	DA	542	3	132,133	-	
2	livada	DA	1.378	3	131,132	-	

Date referitoare la construcții

Crt	Număr	Destinație construcție	Supraf. (mp)	Situație juridică	Observații / Referințe
A1.1		construcții de locuințe	103	Cu acte	Nr. niveluri:1; S. construita la sol:103 mp; S. construita desfasurata:103 mp;
A1.2		construcții anexa	85	Cu acte	Nr. niveluri:1; S. construita la sol:85 mp; S. construita desfasurata:85 mp;

Lungime Segmente

1) Valorile lungimilor segmentelor sunt obținute din proiecție în plan.

Punct început	X / Y	Punct sfârșit	X / Y	Lungime segment (** (m)
1	507.048,22 421.071,988	2	507.044,943 421.073,669	3.683
3	507.038,366 421.076,626	4	507.035,979 421.073,957	3.581

Punct început	X / Y	Punct sfârșit	X / Y	Lungime segment (** (m)
2	507.044,943 421.073,669	3	507.038,366 421.076,626	7.211
4	507.035,979 421.073,957	5	507.032,445 421.076,082	4.124

Punct început	X / Y	Punct sfârșit	X / Y	Lungime segment (** (m)
5	507.032,445 421.076,082	6	507.018,386 421.088,596	18.822
7	507.007,319 421.081,538	8	507.010,898 421.077,949	5.069
9	507.020,23 421.067,682	10	507.026,246 421.062,595	7.878
11	507.036,028 421.055,328	12	507.038,486 421.053,918	2.834
13	507.042,51 421.059,434	14	507.065,825 421.046,63	26.599
15	507.085,456 421.028,336	16	507.113,663 420.993,254	45.015
17	507.123,783 421.002,412	18	507.118,478 421.008,817	8.317
19	507.104,736 421.023,71	20	507.089,015 421.041,413	23.676
21	507.090,375 421.042,855	22	507.083,91 421.048,368	8.496
23	507.067,825 421.061,003	24	507.063,42 421.063,975	5.314
25	507.053,507 421.069,53	1	507.048,22 421.071,988	5.83

Punct început	X / Y	Punct sfârșit	X / Y	Lungime segment (** (m)
6	507.018,386 421.088,596	7	507.007,319 421.081,538	13.126
8	507.010,898 421.077,949	9	507.020,23 421.067,682	13.874
10	507.026,246 421.062,595	11	507.036,028 421.055,328	12.186
12	507.038,486 421.053,918	13	507.042,51 421.059,434	6.828
14	507.065,825 421.046,63	15	507.085,456 421.028,336	26.834
16	507.113,663 420.993,254	17	507.123,783 421.002,412	13.649
18	507.118,478 421.008,817	19	507.104,736 421.023,71	20.264
20	507.089,015 421.041,413	21	507.090,375 421.042,855	1.982
22	507.083,91 421.048,368	23	507.067,825 421.061,003	20.454
24	507.063,42 421.063,975	25	507.053,507 421.069,53	11.363

** Lungimile segmentelor sunt determinate în planul de proiecție Stereo 70 și sunt rotunjite la 1 milimetru.

*** Distanța dintre puncte este formată din segmente cumulate ce sunt mai mici decât valoarea 1 milimetru.

**DATE DESPRE IMOBILUL NR. 2974**

Oficiul de Cadastru și Publicitate Imobiliară ARGES
Biroul de Cadastru și Publicitate Imobiliară Campulung

A. Partea I. Descrierea imobilului

TEREN Intravilan

Adresa: Loc. Pietroasa, Nr. 36, Jud. Arges

Nr. Crt	Nr cadastral Nr. topografic	Suprafața* (mp)	Observații / Referințe
A1		836	Sector cadastral:34 Teren imprejmuit;

Construcții

Crt	Nr cadastral Nr. topografic	Adresa	Observații / Referințe
A1.1		Loc. Pietroasa, Nr. 36, Jud. Arges	Nr. niveluri:1; S. construita la sol:34 mp; S. construita desfasurata:34 mp;
A1.2		Loc. Pietroasa, Nr. 36, Jud. Arges	Nr. niveluri:1; S. construita la sol:30 mp; S. construita desfasurata:30 mp;

B. Partea II. Proprietari și acte

Inscrieri privitoare la dreptul de proprietate și alte drepturi reale	Referințe
/	
Act Normativ nr. 7, din 13/03/1996 emis de PARLAMENT (art. 13 alin. 15);	
B1	Inscrierea provizorie, drept de PROPRIETATE, dobandit prin Lege, cota actuala 1/1, cota initiala 1/1 1) COMUNA VALEA MARE PRAVĂȚ , CIF:5010196
Act Normativ nr. 7, din 13/03/1996 emis de PARLAMENT (art. 12 alin. 16);	
B3	Intabulare, drept de PROPRIETATE, dobandit prin Construire, cota actuala 1/1, cota initiala 1/1 1) GABOR BUCUR , lipsă CNP 2) GABOR ELISABETA , lipsă CNP 3) BUSIOC MARIA IOSEFINA , lipsă CNP

C. Partea III. SARCINI .

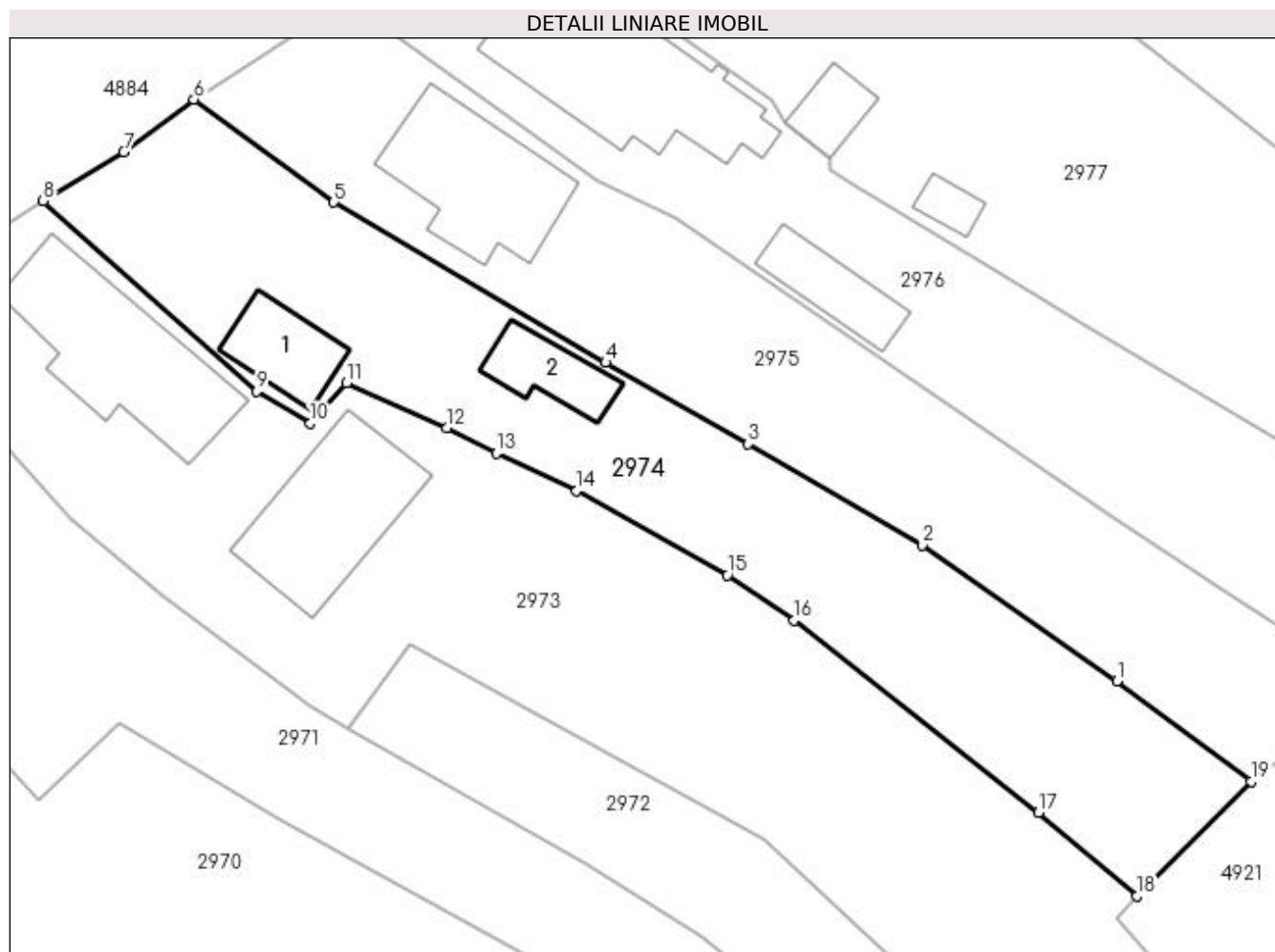
Inscrieri privind dezmembramintele dreptului de proprietate, drepturi reale de garanție și sarcini	Referințe
NU SUNT	

Anexa Nr. 1 La Partea I

Teren

Nr cadastral	Suprafața (mp)*	Observații / Referințe
	836	

* Suprafața este determinată în planul de proiecție Stereo 70.



Date referitoare la teren

Crt	Categorie folosință	Intra vilan	Suprafața (mp)	Tarla	Parcelă	Nr. topo	Observații / Referințe
1	curți construcții	DA	398	3	130	-	
2	livada	DA	438	3	130	-	

Date referitoare la construcții

Crt	Număr	Destinație construcție	Supraf. (mp)	Situație juridică	Observații / Referințe
A1.1		construcții de locuințe	34	Cu acte	Nr. niveluri:1; S. construita la sol:34 mp; S. construita desfasurata:34 mp;
A1.2		construcții de locuințe	30	Cu acte	Nr. niveluri:1; S. construita la sol:30 mp; S. construita desfasurata:30 mp;

Lungime Segmente

1) Valorile lungimilor segmentelor sunt obținute din proiecție în plan.

Punct început	X / Y	Punct sfârșit	X / Y	Lungime segment (** (m)
1	507.089,063 421.057,0	2	507.076,262 421.065,956	15.623
2	507.076,262 421.065,956	3	507.064,778 421.072,599	13.267

Punct început	X / Y	Punct sfârșit	X / Y	Lungime segment (** (m)
3	507.064,778 421.072,599	4	507.055,408 421.077,968	10.799
4	507.055,408 421.077,968	5	507.037,515 421.088,506	20.766
5	507.037,515 421.088,506	6	507.028,306 421.095,261	11.421
6	507.028,306 421.095,261	7	507.023,684 421.091,798	5.775
7	507.023,684 421.091,798	8	507.018,386 421.088,596	6.19
8	507.018,386 421.088,596	9	507.032,445 421.076,082	18.822
9	507.032,445 421.076,082	10	507.035,979 421.073,957	4.124
10	507.035,979 421.073,957	11	507.038,366 421.076,626	3.581
11	507.038,366 421.076,626	12	507.044,943 421.073,669	7.211
12	507.044,943 421.073,669	13	507.048,22 421.071,988	3.683
13	507.048,22 421.071,988	14	507.053,507 421.069,53	5.83
14	507.053,507 421.069,53	15	507.063,42 421.063,975	11.363
15	507.063,42 421.063,975	16	507.067,825 421.061,003	5.314
16	507.067,825 421.061,003	17	507.083,91 421.048,368	20.454
17	507.083,91 421.048,368	18	507.090,375 421.042,855	8.496
18	507.090,375 421.042,855	19	507.097,894 421.050,417	10.664
19	507.097,894 421.050,417	1	507.089,063 421.057,0	11.015

** Lungimile segmentelor sunt determinate în planul de proiecție Stereo 70 și sunt rotunjite la 1 milimetru.

*** Distanța dintre puncte este formată din segmente cumulate ce sunt mai mici decât valoarea 1 milimetru.

**DATE DESPRE IMOBILUL NR. 2975**

Oficiul de Cadastru și Publicitate Imobiliară ARGES
Biroul de Cadastru și Publicitate Imobiliară Campulung

A. Partea I. Descrierea imobilului

TEREN Intravilan

Adresa: Loc. Pietroasa, Nr. 37, Jud. Arges

Nr. Crt	Nr cadastral Nr. topografic	Suprafața* (mp)	Observații / Referințe
A1		802	Sector cadastral:34 Teren imprejmuit;

Construcții

Crt	Nr cadastral Nr. topografic	Adresa	Observații / Referințe
A1.1		Loc. Pietroasa, Nr. 37, Jud. Arges	Nr. niveluri:1; S. construita la sol:84 mp; S. construita desfasurata:84 mp;

B. Partea II. Proprietari și acte

Inscrieri privitoare la dreptul de proprietate și alte drepturi reale		Referințe
/		
Act Normativ nr. 7, din 13/03/1996 emis de PARLAMENT (art. 13 alin. 15);		
B1	Inscrierea provizorie, drept de PROPRIETATE, dobandit prin Lege, cota actuala 1/1, cota initiala 1/1 1) COMUNA VALEA MARE PRAVAT, CIF:5010196	A1, A1.1

C. Partea III. SARCINI .

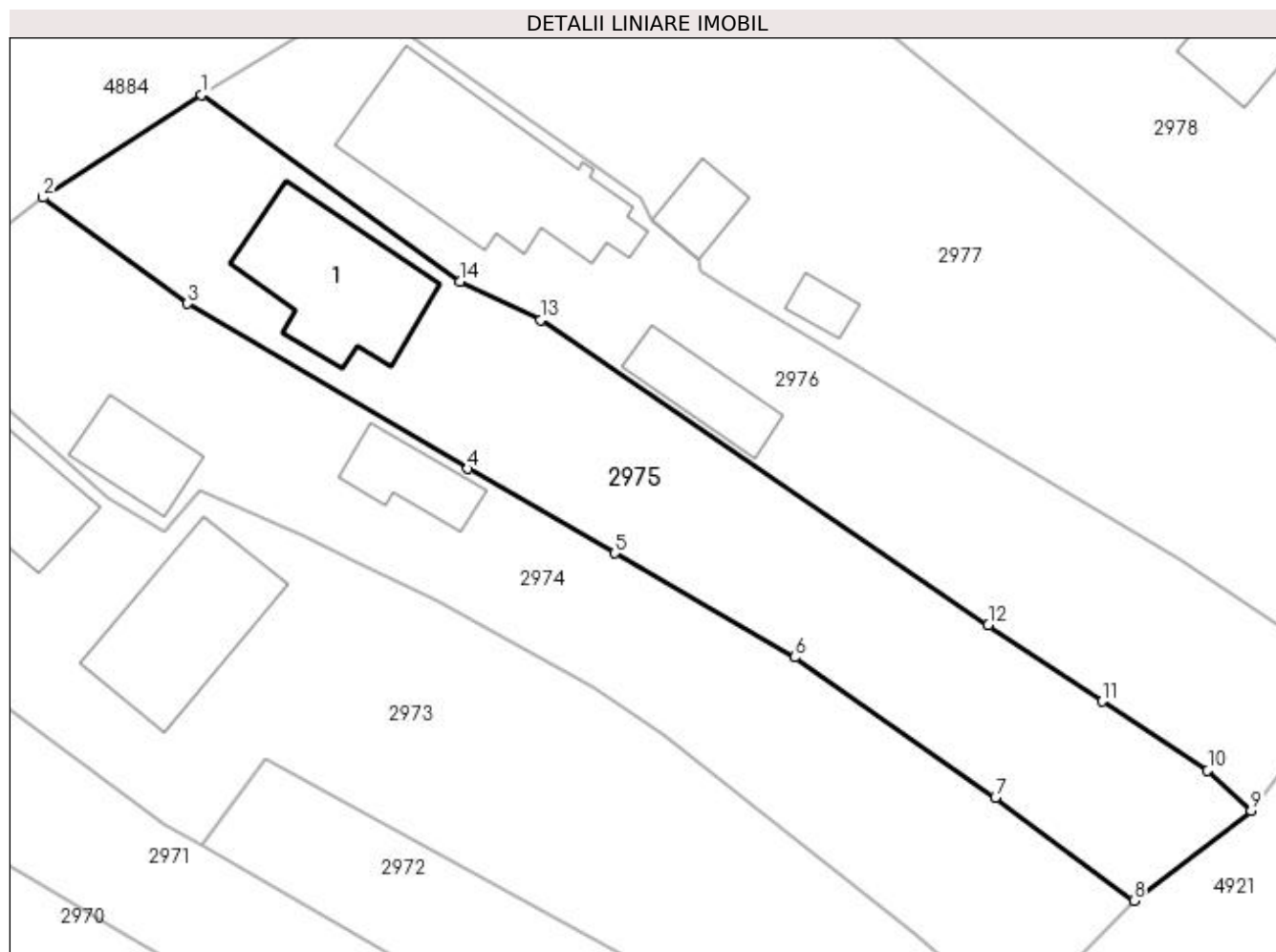
Inscrieri privind dezmembramintele dreptului de proprietate, drepturi reale de garanție și sarcini	Referințe
NU SUNT	

Anexa Nr. 1 La Partea I

Teren

Nr cadastral	Suprafața (mp)*	Observații / Referințe
	802	

* Suprafața este determinată în planul de proiecție Stereo 70.



Date referitoare la teren

Crt	Categorie folosință	Intra vilan	Suprafața (mp)	Tarla	Parcelă	Nr. topo	Observații / Referințe
1	curți constructii	DA	415	3	128	-	
2	livada	DA	387	3	129	-	

Date referitoare la construcții

Crt	Număr	Destinație construcție	Supraf. (mp)	Situație juridică	Observații / Referințe
A1.1		construcții de locuințe	84	Cu acte	Nr. niveluri:1; S. construita la sol:84 mp; S. construita desfasurata:84 mp;

Lungime Segmente

1) Valorile lungimilor segmentelor sunt obținute din proiecție în plan.

Punct început	X / Y	Punct sfârșit	X / Y	Lungime segment (** (m)
1	507.038,417 421.101,806	2	507.028,306 421.095,261	12.044
2	507.028,306 421.095,261	3	507.037,515 421.088,506	11.421
3	507.037,515 421.088,506	4	507.055,408 421.077,968	20.766

Punct început	X / Y	Punct sfârșit	X / Y	Lungime segment (** (m)
4	507.055,408 421.077,968	5	507.064,778 421.072,599	10.799
5	507.064,778 421.072,599	6	507.076,262 421.065,956	13.267
6	507.076,262 421.065,956	7	507.089,063 421.057,0	15.623
7	507.089,063 421.057,0	8	507.097,894 421.050,417	11.015
8	507.097,894 421.050,417	9	507.105,38 421.056,183	9.449
9	507.105,38 421.056,183	10	507.102,608 421.058,722	3.759
10	507.102,608 421.058,722	11	507.095,858 421.063,134	8.064
11	507.095,858 421.063,134	12	507.088,607 421.067,999	8.732
12	507.088,607 421.067,999	13	507.060,032 421.087,469	34.578
13	507.060,032 421.087,469	14	507.054,89 421.089,91	5.692
14	507.054,89 421.089,91	1	507.038,417 421.101,806	20.319

** Lungimile segmentelor sunt determinate în planul de proiecție Stereo 70 și sunt rotunjite la 1 milimetru.

*** Distanța dintre puncte este formată din segmente cumulate ce sunt mai mici decât valoarea 1 milimetru.

**DATE DESPRE IMOBILUL NR. 2976**

Oficiul de Cadastru și Publicitate Imobiliară ARGES
Biroul de Cadastru și Publicitate Imobiliară Campulung

A. Partea I. Descrierea imobilului

TEREN Intravilan

Nr. CF vechi:608
Nr. cadastral vechi:690

Adresa: Loc. Pietroasa, Nr. 38, Jud. Arges

Nr. Crt	Nr cadastral Nr. topografic	Suprafața* (mp)	Observații / Referințe
A1	80495	Din acte: 740 Masurata: 782	Sector cadastral:34 Teren imprejmuit;

Construcții

Crt	Nr cadastral Nr. topografic	Adresa	Observații / Referințe
A1.1	80495-C1	Loc. Pietroasa, Nr. 38, Jud. Arges	Nr. niveluri:2; S. construita la sol:126 mp; S. construita desfasurata:248 mp; P+1;se rectifica cf.art.12,alin.16 (Legea7/1996)
A1.2	80495-C2	Loc. Pietroasa, Nr. 38, Jud. Arges	Nr. niveluri:1; S. construita la sol:33 mp; S. construita desfasurata:33 mp; se rectifica cf.art.12,alin.16 (Legea7/1996)

B. Partea II. Proprietari și acte

Inscrieri privitoare la dreptul de proprietate și alte drepturi reale		Referințe
12789 / 27/07/2018		
Act Notarial nr. 331, din 26/07/2018 emis de Tuluca Andrei;		
B5	Intabulare, drept de PROPRIETATE-bun comun, dobandit prin Conventie, cota actuala 1/1, cota initiala 1/1 1) IOSIF VASILE 2) IOSIF GHEORGHITA, soti	A1, A1.1, A1.2

C. Partea III. SARCINI .

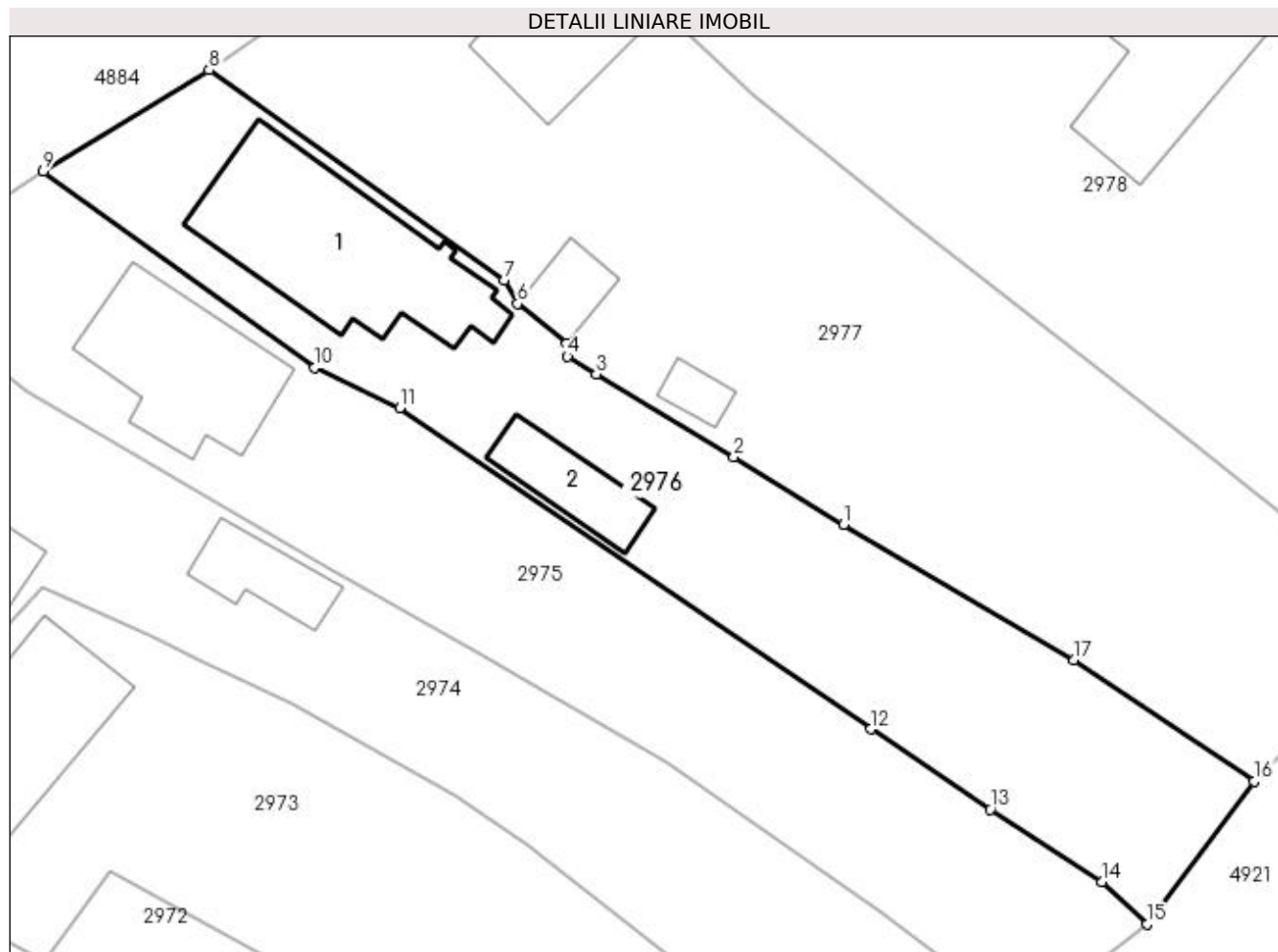
Inscrieri privind dezmembramintele dreptului de proprietate, drepturi reale de garanție și sarcini	Referințe
NU SUNT	

Anexa Nr. 1 La Partea I

Teren

Nr cadastral	Suprafața (mp)*	Observații / Referințe
80495	Din acte: 740 Masurata: 782	

* Suprafața este determinată în planul de proiecție Stereo 70.



Date referitoare la teren

Crt	Categorie folosință	Intravilan	Suprafața (mp)	Tarla	Parcelă	Nr. topo	Observații / Referințe
1	curți constructii	DA	406	3	121,127	-	
2	faneata	DA	376	3	126	-	

Date referitoare la construcții

Crt	Număr	Destinație construcție	Supraf. (mp)	Situație juridică	Observații / Referințe
A1.1	80495-C1	construcții de locuințe	Din acte: 113 Masurata: 126	Cu acte	Nr. niveluri:2; S. construita la sol:126 mp; S. construita desfasurata:248 mp; P+1;se rectifica cf.art.12,alin.16(Legea7/1996)
A1.2	80495-C2	construcții anexa	Din acte: 64 Masurata: 33	Cu acte	Nr. niveluri:1; S. construita la sol:33 mp; S. construita desfasurata:33 mp; se rectifica cf. art.12,alin.16(Legea7/1996)

Lungime Segmente

1) Valorile lungimilor segmentelor sunt obținute din proiecție în plan.

Punct început	X / Y	Punct sfârșit	X / Y	Lungime segment (** (m)
1	507.086,966 421.080,405	2	507.080,3 421.084,514	7.831

Punct început	X / Y	Punct sfârșit	X / Y	Lungime segment (** (m)
2	507.080,3 421.084,514	3	507.071,958 421.089,524	9.731
3	507.071,958 421.089,524	4	507.070,211 421.090,604	2.054
4	507.070,211 421.090,604	5	507.070,17 421.091,36	0.757
5	507.070,17 421.091,36	6	507.067,185 421.093,789	3.848
6	507.067,185 421.093,789	7	507.066,381 421.095,204	1.627
7	507.066,381 421.095,204	8	507.048,475 421.107,951	21.98
8	507.048,475 421.107,951	9	507.038,417 421.101,806	11.787
9	507.038,417 421.101,806	10	507.054,89 421.089,91	20.319
10	507.054,89 421.089,91	11	507.060,032 421.087,469	5.692
11	507.060,032 421.087,469	12	507.088,607 421.067,999	34.578
12	507.088,607 421.067,999	13	507.095,858 421.063,134	8.732
13	507.095,858 421.063,134	14	507.102,608 421.058,722	8.064
14	507.102,608 421.058,722	15	507.105,38 421.056,183	3.759
15	507.105,38 421.056,183	16	507.111,84 421.064,818	10.784
16	507.111,84 421.064,818	17	507.100,929 421.072,185	13.165
17	507.100,929 421.072,185	1	507.086,966 421.080,405	16.203

** Lungimile segmentelor sunt determinate în planul de proiecție Stereo 70 și sunt rotunjite la 1 milimetru.

*** Distanța dintre puncte este formată din segmente cumulate ce sunt mai mici decât valoarea 1 milimetru.

**DATE DESPRE IMOBILUL NR. 2977**

Oficiul de Cadastru și Publicitate Imobiliară ARGES
Biroul de Cadastru și Publicitate Imobiliară Campulung

A. Partea I. Descrierea imobilului

TEREN Intravilan

Adresa: Loc. Pietroasa, Nr. 39, Jud. Arges

Nr. Crt	Nr cadastral Nr. topografic	Suprafața* (mp)	Observații / Referințe
A1		Din acte: 1.400 Masurata: 1.288	Sector cadastral:34 Teren imprejmuit;

Construcții

Crt	Nr cadastral Nr. topografic	Adresa	Observații / Referințe
A1.1		Loc. Pietroasa, Nr. 39, Jud. Arges	Nr. niveluri:1; S. construita la sol:76 mp; S. construita desfasurata:76 mp; Locuință din cărămidă, acoperită cu țiglă
A1.2		Loc. Pietroasa, Nr. 39, Jud. Arges	Nr. niveluri:1; S. construita la sol:20 mp; S. construita desfasurata:20 mp;
A1.3		Loc. Pietroasa, Nr. 39, Jud. Arges	Nr. niveluri:1; S. construita la sol:10 mp; S. construita desfasurata:10 mp;

B. Partea II. Proprietari și acte

Inscrieri privitoare la dreptul de proprietate și alte drepturi reale		Referințe
/		
Act Notarial nr. 15, din 06/01/1999 emis de NP ZIPISI CORNELIA;		
B1	Intabulare, drept de PROPRIETATE bun comun , dobandit prin Conventie, cota actuala 1/1, cota initiala 1/1 1) BILCĂ MIRON , lipsă CNP 2) BILCĂ MARIANA , lipsă CNP, soți	A1, A1.1
Act Normativ nr. 7, din 13/03/1996 emis de PARLAMENT (art. 12 alin. 16 ,Certificat de căsătorie Nr. 4/10.05.1987 eliberat de Consiliul popular al Comunei Valea Mare Pravat);		
B2	Intabulare, drept de PROPRIETATE, dobandit prin Construire, cota actuala 1/1, cota initiala 1/1 1) BILCĂ MIRON , lipsă CNP,soți 2) BILCĂ MARIANA , lipsă CNP	A1.2, A1.3

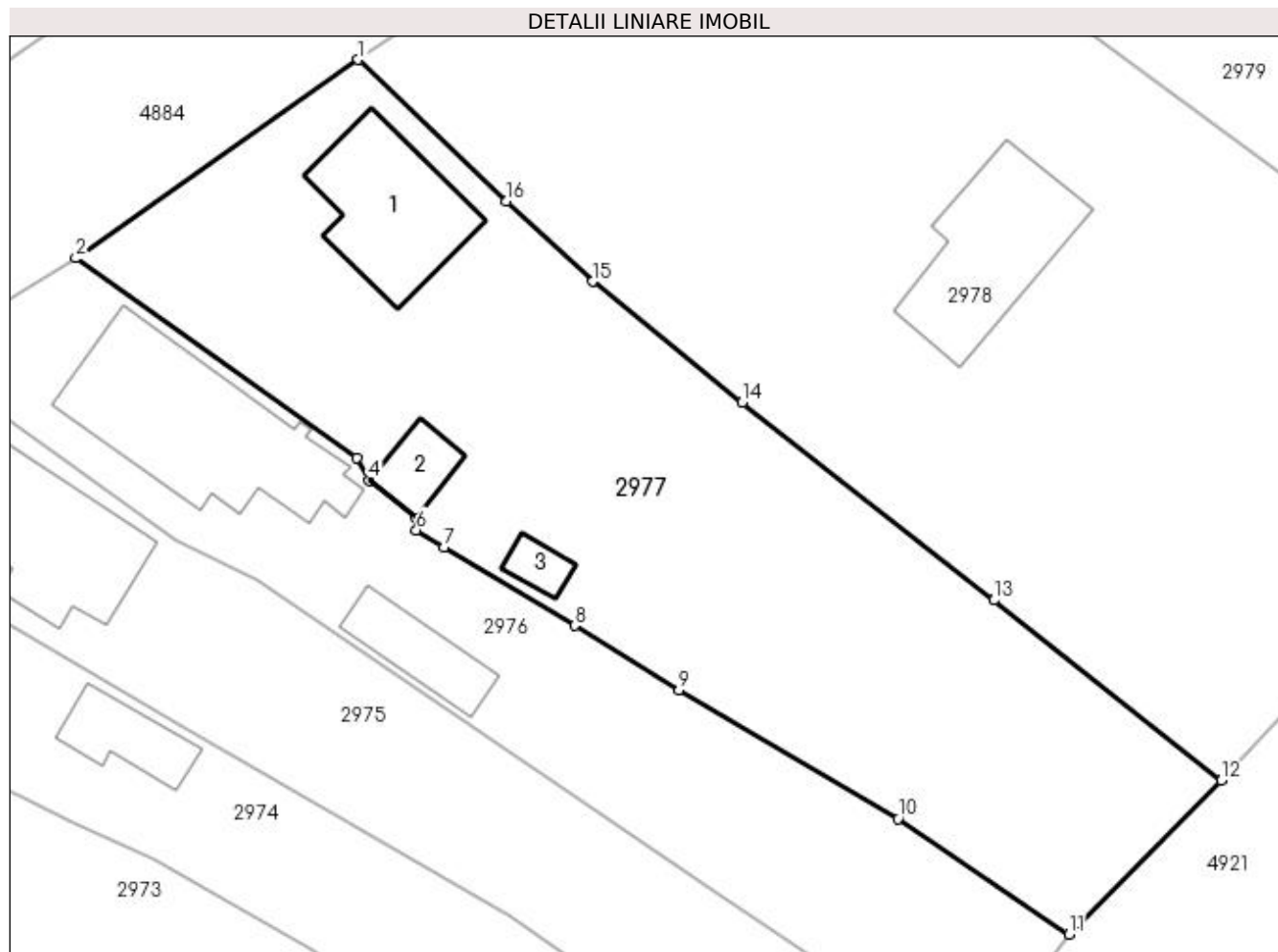
C. Partea III. SARCINI

Inscrieri privind dezmembramintele dreptului de proprietate, drepturi reale de garanție și sarcini		Referințe
/		
Act Notarial nr. 15, din 06/01/1999 emis de NP ZIPISI CORNELIA;		
C1	Intabulare, drept de UZUFRUCT VIAGER, dobandit prin Conventie, cota actuala 1/1, cota initiala 1/1 1) BĂDESCU AURELIAN , lipsă CNP	A1, A1.1

Anexa Nr. 1 La Partea I**Teren**

Nr cadastral	Suprafața (mp)*	Observații / Referințe
	Din acte: 1.400 Masurata: 1.288	

* Suprafața este determinată în planul de proiecție Stereo 70.

**Date referitoare la teren**

Crt	Categorie folosință	Intra vilan	Suprafața (mp)	Tarla	Parcelă	Nr. topo	Observații / Referințe
1	curți constructii	DA	698	3	121-123	-	
2	livada	DA	590	3	123-125	-	

Date referitoare la construcții

Crt	Număr	Destinație construcție	Supraf. (mp)	Situație juridică	Observații / Referințe
A1.1		construcții de locuințe	Din acte: 60 Masurata: 76	Cu acte	Nr. niveluri:1; S. construita la sol:76 mp; S. construita desfasurata:76 mp; Locuință din cărămidă, acoperită cu țiglă
A1.2		construcții anexa	20	Cu acte	Nr. niveluri:1; S. construita la sol:20 mp; S. construita desfasurata:20 mp;
A1.3		construcții anexa	10	Cu acte	Nr. niveluri:1; S. construita la sol:10 mp; S. construita desfasurata:10 mp;

Lungime Segmente

1) Valorile lungimilor segmentelor sunt obținute din proiecție în plan.

Punct început	X / Y	Punct sfârșit	X / Y	Lungime segment (** (m))
1	507.066,487 421.120,612	2	507.048,475 421.107,951	22.017

Punct început	X / Y	Punct sfârșit	X / Y	Lungime segment (** (m)
2	507.048,475 421.107,951	3	507.066,381 421.095,204	21.98
3	507.066,381 421.095,204	4	507.067,185 421.093,789	1.627
4	507.067,185 421.093,789	5	507.070,17 421.091,36	3.848
5	507.070,17 421.091,36	6	507.070,211 421.090,604	0.757
6	507.070,211 421.090,604	7	507.071,958 421.089,524	2.054
7	507.071,958 421.089,524	8	507.080,3 421.084,514	9.731
8	507.080,3 421.084,514	9	507.086,966 421.080,405	7.831
9	507.086,966 421.080,405	10	507.100,929 421.072,185	16.203
10	507.100,929 421.072,185	11	507.111,84 421.064,818	13.165
11	507.111,84 421.064,818	12	507.121,568 421.074,628	13.816
12	507.121,568 421.074,628	13	507.107,042 421.086,127	18.527
13	507.107,042 421.086,127	14	507.090,988 421.098,749	20.422
14	507.090,988 421.098,749	15	507.081,433 421.106,45	12.272
15	507.081,433 421.106,45	16	507.075,942 421.111,598	7.527
16	507.075,942 421.111,598	1	507.066,487 421.120,612	13.063

** Lungimile segmentelor sunt determinate în planul de proiecție Stereo 70 și sunt rotunjite la 1 milimetru.

*** Distanța dintre puncte este formată din segmente cumulate ce sunt mai mici decât valoarea 1 milimetru.

**DATE DESPRE IMOBILUL NR. 2978**

Oficiul de Cadastru și Publicitate Imobiliară ARGES
Biroul de Cadastru și Publicitate Imobiliară Campulung

A. Partea I. Descrierea imobilului

TEREN Intravilan

Adresa: Loc. Pietroasa, Nr. 40, Jud. Arges, PCT ACASA

Nr. Crt	Nr cadastral Nr. topografic	Suprafața* (mp)	Observații / Referințe
A1	81151	Din acte: 2.143 Masurata: 2.183	Sector cadastral:34 Teren imprejmuit;

Construcții

Crt	Nr cadastral Nr. topografic	Adresa	Observații / Referințe
A1.1	81151-C1	Loc. Pietroasa, Nr. 40, Jud. Arges, PCT ACASA	Nr. niveluri:1; S. construita la sol:84 mp; S. construita desfasurata:84 mp; LOCUINTA; din lemn din anul 1900; se rectifica cf.art.12,alin.16(Legea7/1996)

B. Partea II. Proprietari și acte

Inscrieri privitoare la dreptul de proprietate și alte drepturi reale		Referințe
13422 / 28/09/2015		
Act Notarial nr. 1445, din 19/09/2015 emis de ALECSOIU CONSTANTIN;		
B7	Intabulare, drept de PROPRIETATE, dobandit prin Conventie, cota actuala 1/1, cota initiala 1/1 1) RĂDOI LEONARD-GHEORGHE 2) RĂDOI LILIANA-RAMONA, soti	A1, A1.1
/		
Act Normativ nr. 7, din 13/03/1996 emis de PARLAMENT (art. 12 alin. 16);		
B8	Se radiază construcția C2 cu o suprafața de 87 mp, înscrisă prin încheierea nr.13422/28.09.2015, conform realității din teren	A1

C. Partea III. SARCINI .

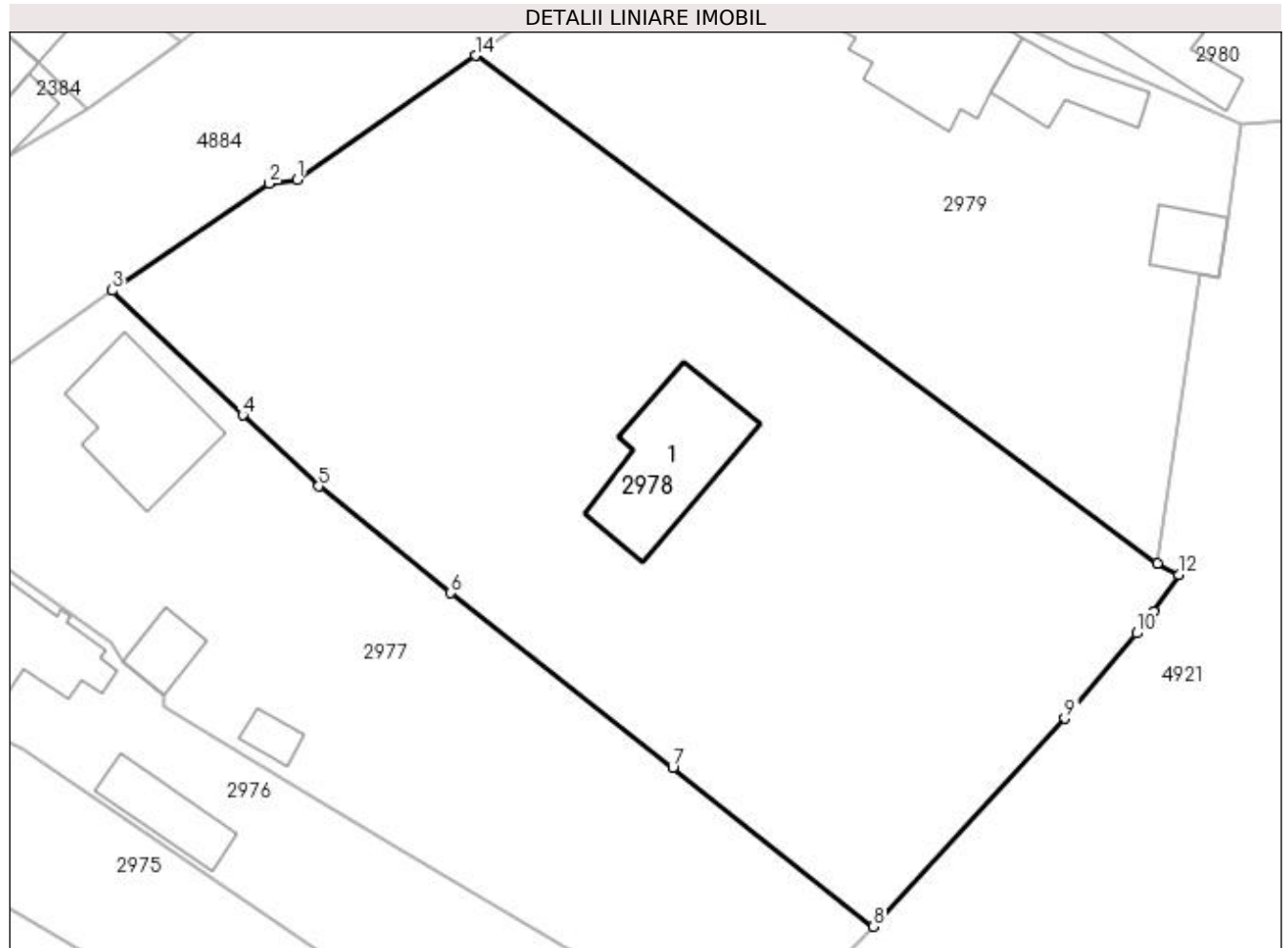
Inscrieri privind dezmembramintele dreptului de proprietate, drepturi reale de garanție și sarcini	Referințe
NU SUNT	

Anexa Nr. 1 La Partea I

Teren

Nr cadastral	Suprafața (mp)*	Observații / Referințe
81151	Din acte: 2.143 Masurata: 2.183	

* Suprafața este determinată în planul de proiecție Stereo 70.



Date referitoare la teren

Crt	Categorie folosință	Intra vilan	Suprafața (mp)	Tarla	Parcelă	Nr. topo	Observații / Referințe
1	curți constructii	DA	600	3	119,120	-	
2	faneata	DA	1.583	3	119	-	

Date referitoare la construcții

Crt	Număr	Destinație construcție	Supraf. (mp)	Situație juridică	Observații / Referințe
A1.1	81151-C1	construcții de locuințe	Din acte: 95 Masurata: 84	Cu acte	Nr. niveluri:1; S. construita la sol:84 mp; S. construita desfasurata:84 mp; LOCUINTA; din lemn din anul 1900;se rectifica cf.art.12,alin. 16(Legea7/1996)

Lungime Segmente

1) Valorile lungimilor segmentelor sunt obținute din proiecție în plan.

Punct început	X / Y	Punct sfârșit	X / Y	Lungime segment (** (m)
1	507.079,875 421.128,627	2	507.077,847 421.128,353	2.046
2	507.077,847 421.128,353	3	507.066,487 421.120,612	13.747

Punct început	X / Y	Punct sfârșit	X / Y	Lungime segment (** (m)
3	507.066,487 421.120,612	4	507.075,942 421.111,598	13.063
4	507.075,942 421.111,598	5	507.081,433 421.106,45	7.527
5	507.081,433 421.106,45	6	507.090,988 421.098,749	12.272
6	507.090,988 421.098,749	7	507.107,042 421.086,127	20.422
7	507.107,042 421.086,127	8	507.121,568 421.074,628	18.527
8	507.121,568 421.074,628	9	507.135,415 421.089,665	20.441
9	507.135,415 421.089,665	10	507.140,598 421.095,833	8.057
10	507.140,598 421.095,833	11	507.141,833 421.097,407	2.001
11	507.141,833 421.097,407	12	507.143,657 421.100,061	3.22
12	507.143,657 421.100,061	13	507.142,105 421.100,858	1.745
13	507.142,105 421.100,858	14	507.092,758 421.137,587	61.515
14	507.092,758 421.137,587	1	507.079,875 421.128,627	15.692

** Lungimile segmentelor sunt determinate în planul de proiecție Stereo 70 și sunt rotunjite la 1 milimetru.

*** Distanța dintre puncte este formată din segmente cumulate ce sunt mai mici decât valoarea 1 milimetru.

**DATE DESPRE IMOBILUL NR. 2979**

Oficiul de Cadastru și Publicitate Imobiliară ARGES
Biroul de Cadastru și Publicitate Imobiliară Campulung

A. Partea I. Descrierea imobilului

TEREN Intravilan

Nr. cadastral vechi:405;406 si 407

Adresa: Loc. Pietroasa, Nr. 41, Jud. Arges, pct " Caminul Casei "

Nr. Crt	Nr cadastral Nr. topografic	Suprafața* (mp)	Observații / Referințe
A1	80790	1.365	Sector cadastral:34 Teren imprejmuit;

Construcții

Crt	Nr cadastral Nr. topografic	Adresa	Observații / Referințe
A1.1	80790-C1	Loc. Pietroasa, Nr. 41, Jud. Arges, pct " Caminul Casei "	Nr. niveluri:1; S. construita la sol:98 mp; S. construita desfasurata:98 mp;
A1.2		Loc. Pietroasa, Nr. 41, Jud. Arges, pct " Caminul Casei "	Nr. niveluri:1; S. construita la sol:38 mp; S. construita desfasurata:38 mp;
A1.3		Loc. Pietroasa, Nr. 41, Jud. Arges, pct " Caminul Casei "	Nr. niveluri:1; S. construita la sol:22 mp; S. construita desfasurata:22 mp;

B. Partea II. Proprietari și acte

Inscrieri privitoare la dreptul de proprietate și alte drepturi reale		Referințe
1251 / 25/01/2019		
Act Notarial nr. 56, din 23/01/2019 emis de Tuluca Andrei;		
B4	Intabulare, drept de PROPRIETATE-bun propriu, dobandit prin Conventie, cota actuala 1/1, cota initiala 1/1 1) GLONȚ FLORENTINA ROXANA, divortata	A1, A1.1
/		
Act Normativ nr. 7, din 13/03/1996 emis de PARLAMENT (art. 12 alin. 16);		
B7	Intabulare, drept de PROPRIETATE, dobandit prin Construire, cota actuala 1/1, cota initiala 1/1 1) GLONȚ FLORENTINA ROXANA	A1.2, A1.3

C. Partea III. SARCINI

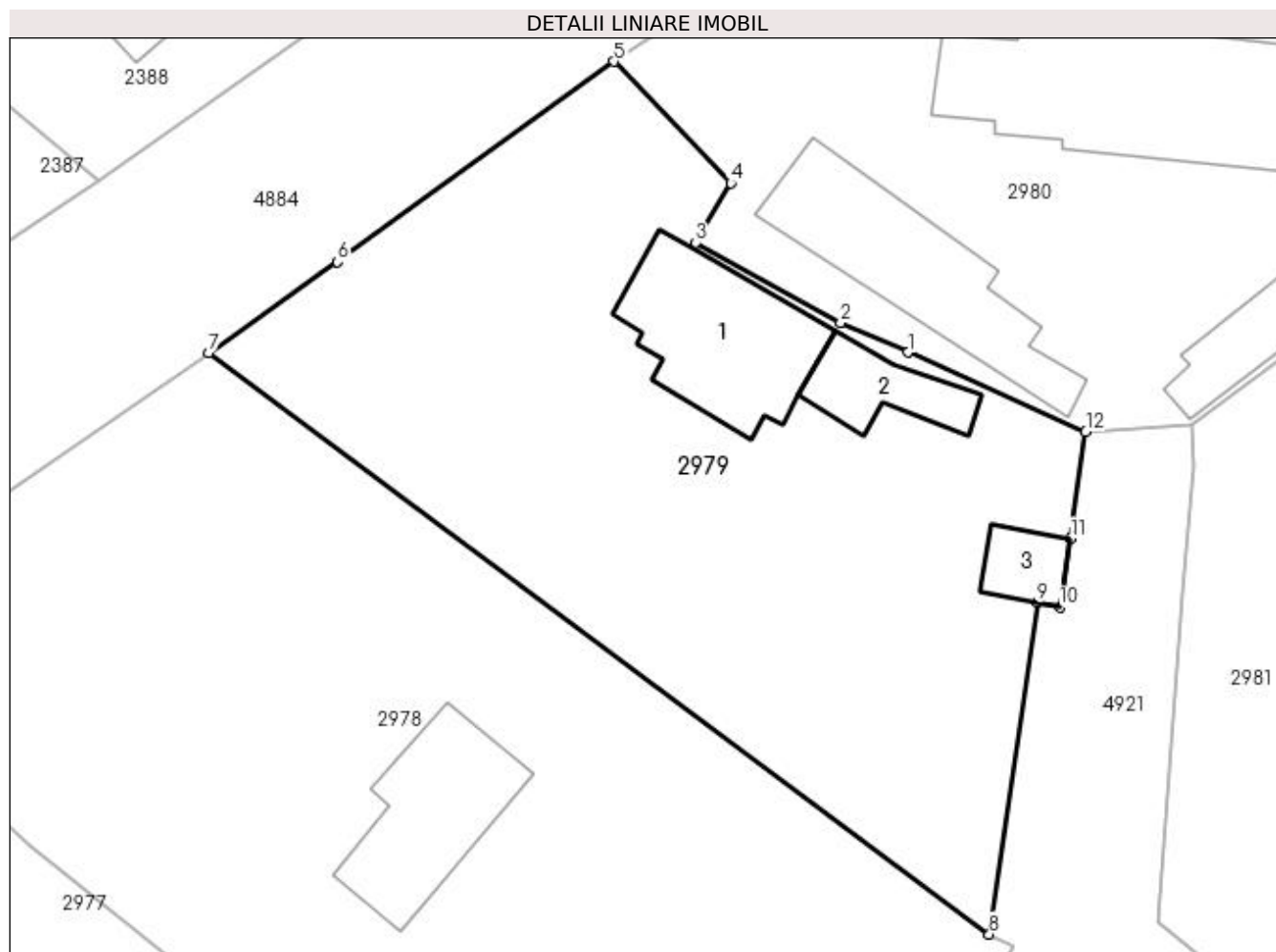
Inscrieri privind dezmembramintele dreptului de proprietate, drepturi reale de garanție și sarcini		Referințe
1251 / 25/01/2019		
Act Notarial nr. 56, din 23/01/2019 emis de Tuluca Andrei;		
C6	Intabulare, drept de UZUFRACT VIAGER, dobandit prin Conventie, cota actuala 1/1, cota initiala 1/1 1) GLONT PETRE 2) GLONT IONELA, soti	A1, A1.1

Anexa Nr. 1 La Partea I

Teren

Nr cadastral	Suprafața (mp)*	Observații / Referințe
80790	1.365	

* Suprafața este determinată în planul de proiecție Stereo 70.



Date referitoare la teren

Crt	Categorie folosință	Intra vilan	Suprafața (mp)	Tarla	Parcelă	Nr. topo	Observații / Referințe
1	curți constructii	DA	680	3	116-118	-	
2	arabil	DA	685	3	116-118	-	

Date referitoare la construcții

Crt	Număr	Destinație construcție	Supraf. (mp)	Situație juridică	Observații / Referințe
A1.1	80790-C1	construcții de locuințe	98	Cu acte	Nr. niveluri:1; S. construita la sol:98 mp; S. construita desfasurata:98 mp;
A1.2		construcții anexa	38	Cu acte	Nr. niveluri:1; S. construita la sol:38 mp; S. construita desfasurata:38 mp;
A1.3		construcții anexa	22	Cu acte	Nr. niveluri:1; S. construita la sol:22 mp; S. construita desfasurata:22 mp;

Lungime Segmente

1) Valorile lungimilor segmentelor sunt obținute din proiecție în plan.

Punct început	X / Y	Punct sfârșit	X / Y	Lungime segment (** (m)
1	507.136,957 421.137,626	2	507.132,719 421.139,473	4.623

Punct început	X / Y	Punct sfârșit	X / Y	Lungime segment (** (m)
2	507.132,719 421.139,473	3	507.123,525 421.144,546	10.501
3	507.123,525 421.144,546	4	507.125,771 421.148,31	4.383
4	507.125,771 421.148,31	5	507.118,372 421.155,996	10.669
5	507.118,372 421.155,996	6	507.100,908 421.143,33	21.574
6	507.100,908 421.143,33	7	507.092,758 421.137,587	9.97
7	507.092,758 421.137,587	8	507.142,105 421.100,858	61.515
8	507.142,105 421.100,858	9	507.145,159 421.121,822	21.185
9	507.145,159 421.121,822	10	507.146,557 421.121,536	1.427
10	507.146,557 421.121,536	11	507.147,253 421.125,847	4.367
11	507.147,253 421.125,847	12	507.148,202 421.132,595	6.814
12	507.148,202 421.132,595	1	507.136,957 421.137,626	12.319

** Lungimile segmentelor sunt determinate în planul de proiecție Stereo 70 și sunt rotunjite la 1 milimetru.

*** Distanța dintre puncte este formată din segmente cumulate ce sunt mai mici decât valoarea 1 milimetru.

**DATE DESPRE IMOBILUL NR. 2980**

Oficiul de Cadastru și Publicitate Imobiliară ARGES
Biroul de Cadastru și Publicitate Imobiliară Campulung

A. Partea I. Descrierea imobilului

TEREN Intravilan

Adresa: Loc. Pietroasa, Nr. 71, Jud. Arges

Nr. Crt	Nr cadastral Nr. topografic	Suprafața* (mp)	Observații / Referințe
A1		1.237	Sector cadastral:34 Teren neimpregmuit;

Construcții

Crt	Nr cadastral Nr. topografic	Adresa	Observații / Referințe
A1.1		Loc. Pietroasa, Nr. 71, Jud. Arges	Nr. niveluri:1; S. construita la sol:195 mp; S. construita desfasurata:195 mp; Biserica
A1.2		Loc. Pietroasa, Nr. 71, Jud. Arges	Nr. niveluri:1; S. construita la sol:112 mp; S. construita desfasurata:112 mp;
A1.3		Loc. Pietroasa, Nr. 71, Jud. Arges	Nr. niveluri:1; S. construita la sol:36 mp; S. construita desfasurata:36 mp;

B. Partea II. Proprietari și acte

Inscrieri privitoare la dreptul de proprietate și alte drepturi reale	Referințe
/	
Act Normativ nr. 7, din 13/03/1996 emis de PARLAMENT (art. 13 alin. 15);	
B1	Inscrierea provizorie, drept de PROPRIETATE, dobandit prin Lege, cota actuala 1/1, cota initiala 1/1 1) COMUNA VALEA MARE PRAVĂȚ, CIF:5010196

C. Partea III. SARCINI .

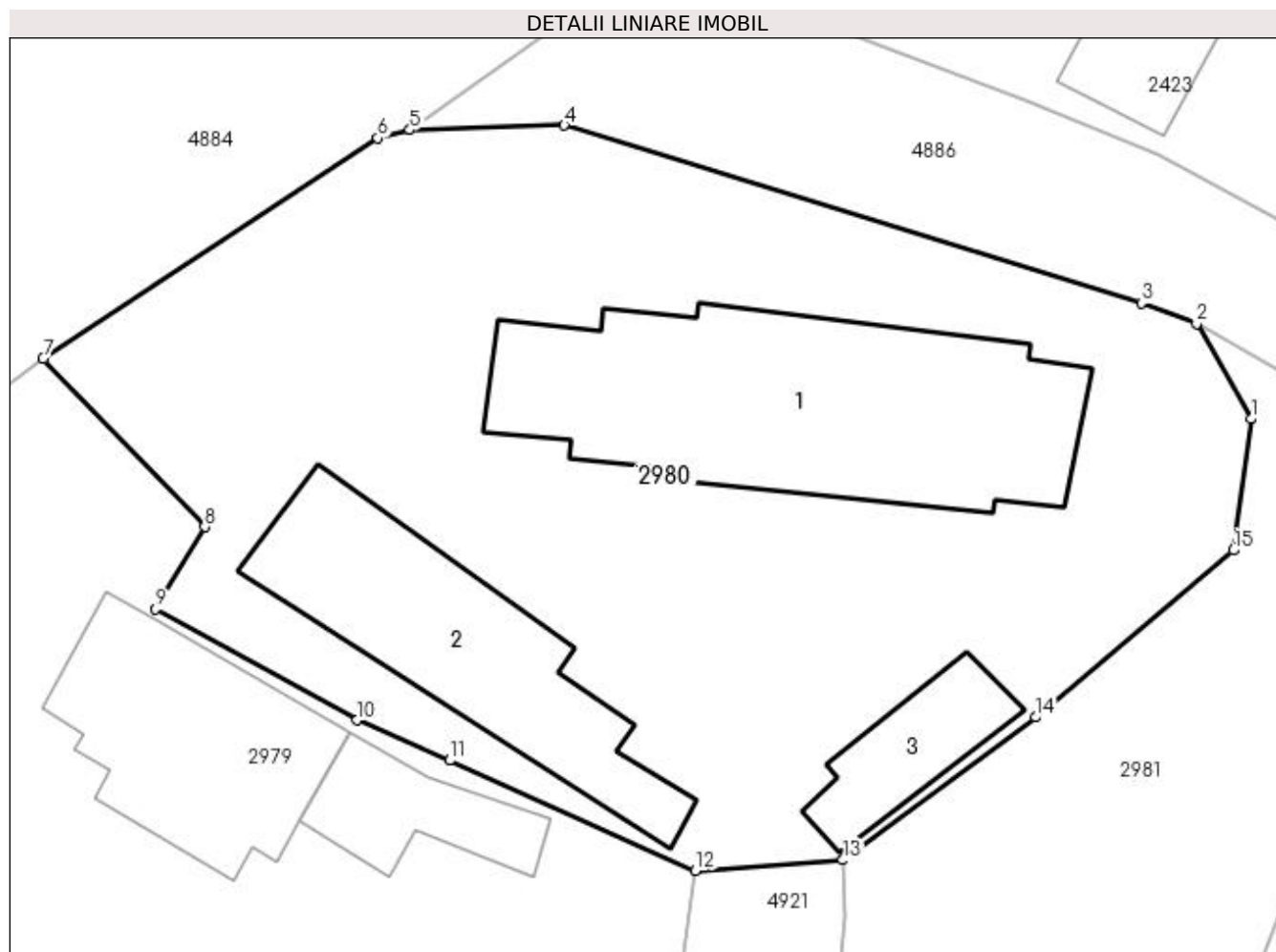
Inscrieri privind dezmembramintele dreptului de proprietate, drepturi reale de garanție și sarcini	Referințe
NU SUNT	

Anexa Nr. 1 La Partea I

Teren

Nr cadastral	Suprafața (mp)*	Observații / Referințe
	1.237	

* Suprafața este determinată în planul de proiecție Stereo 70.



Date referitoare la teren

Crt	Categorie folosință	Intravilan	Suprafața (mp)	Tarla	Parcelă	Nr. topo	Observații / Referințe
1	curți constructii	DA	1.237	3	116	-	

Date referitoare la construcții

Crt	Număr	Destinație construcție	Supraf. (mp)	Situație juridică	Observații / Referințe
A1.1		construcții administrative și social culturale	195	Cu acte	Nr. niveluri:1; S. construita la sol:195 mp; S. construita desfasurata:195 mp; Biserica
A1.2		construcții anexa	112	Cu acte	Nr. niveluri:1; S. construita la sol:112 mp; S. construita desfasurata:112 mp;
A1.3		construcții anexa	36	Cu acte	Nr. niveluri:1; S. construita la sol:36 mp; S. construita desfasurata:36 mp;

Lungime Segmente

1) Valorile lungimilor segmentelor sunt obținute din proiecție în plan.

Punct început	X / Y	Punct sfârșit	X / Y	Lungime segment (** (m)
1	507.173,618 421.153,24	2	507.171,123 421.157,58	5.006

Punct început	X / Y	Punct sfârșit	X / Y	Lungime segment (** (m)
2	507.171,123 421.157,58	3	507.168,596 421.158,539	2.703
3	507.168,596 421.158,539	4	507.142,205 421.166,663	27.613
4	507.142,205 421.166,663	5	507.135,144 421.166,45	7.064
5	507.135,144 421.166,45	6	507.133,674 421.166,073	1.518
6	507.133,674 421.166,073	7	507.118,372 421.155,996	18.322
7	507.118,372 421.155,996	8	507.125,771 421.148,31	10.669
8	507.125,771 421.148,31	9	507.123,525 421.144,546	4.383
9	507.123,525 421.144,546	10	507.132,719 421.139,473	10.501
10	507.132,719 421.139,473	11	507.136,957 421.137,626	4.623
11	507.136,957 421.137,626	12	507.148,202 421.132,595	12.319
12	507.148,202 421.132,595	13	507.154,955 421.133,075	6.77
13	507.154,955 421.133,075	14	507.163,773 421.139,604	10.972
14	507.163,773 421.139,604	15	507.172,802 421.147,234	11.821
15	507.172,802 421.147,234	1	507.173,618 421.153,24	6.061

** Lungimile segmentelor sunt determinate în planul de proiecție Stereo 70 și sunt rotunjite la 1 milimetru.

*** Distanța dintre puncte este formată din segmente cumulate ce sunt mai mici decât valoarea 1 milimetru.

**DATE DESPRE IMOBILUL NR. 2981**

Oficiul de Cadastru și Publicitate Imobiliară ARGES
Biroul de Cadastru și Publicitate Imobiliară Campulung

A. Partea I. Descrierea imobilului

TEREN Intravilan

Adresa: Loc. Pietroasa, Jud. Arges

Nr. Crt	Nr cadastral Nr. topografic	Suprafața* (mp)	Observații / Referințe
A1		Din acte: 6.027 Masurata: 4.238	Sector cadastral:34 Teren neimprejmuit;

B. Partea II. Proprietari și acte

Inscrieri privitoare la dreptul de proprietate și alte drepturi reale	Referințe
/	
Act Administrativ nr. 5408, din 21/01/1993 emis de CJPSDPAT ARGES (Decizie Civila Nr. 1125/11.04.2012 eliberata de TRIBUNALUL ARGES);	
B1	A1
Intabulare, drept de PROPRIETATE, dobandit prin Reconstituire, cota actuala 1/1, cota initiala 1/1 1) DUMITRESCU ALEXANDRINA ADRIANA	

C. Partea III. SARCINI .

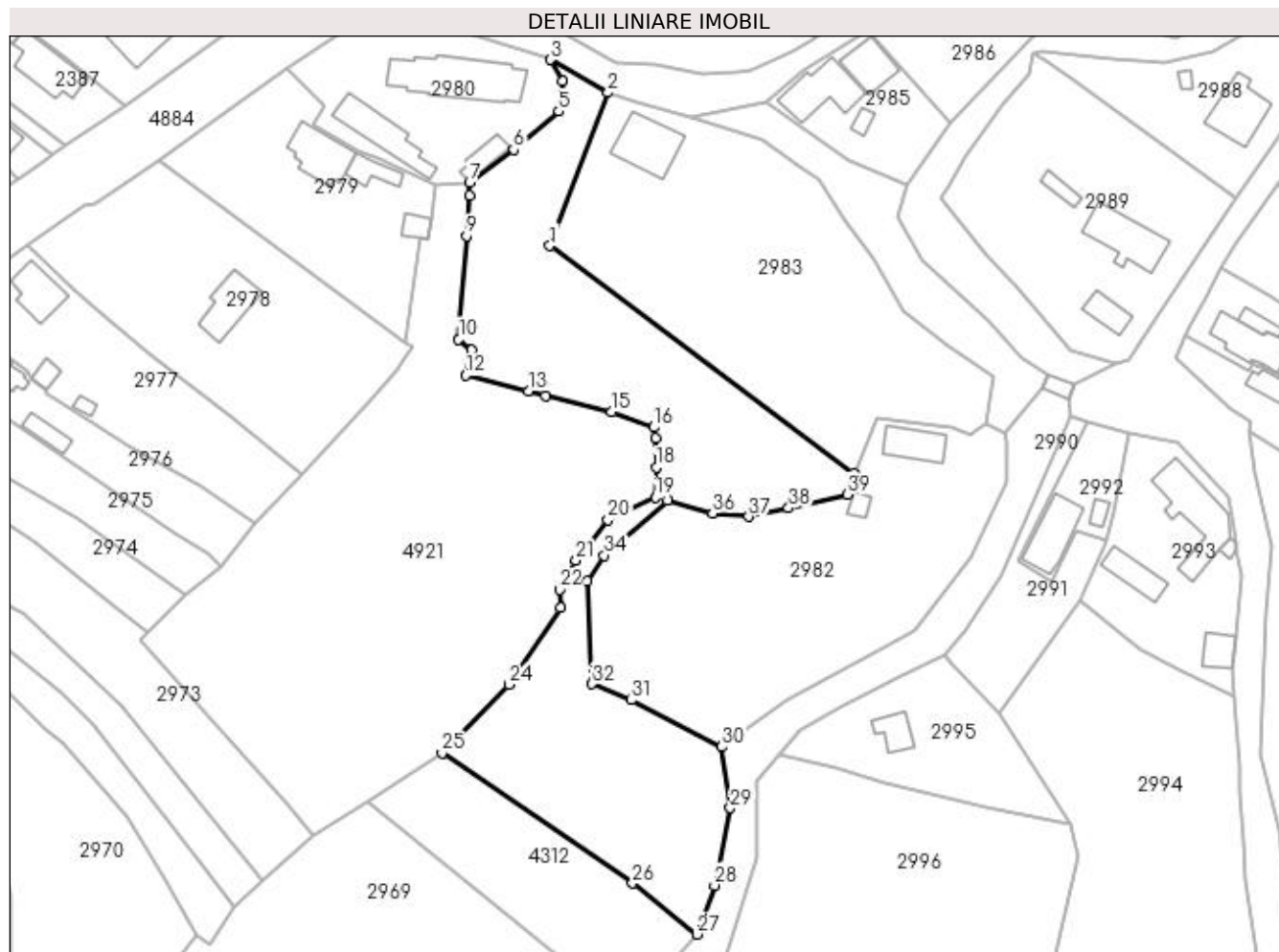
Inscrieri privind dezmembramintele dreptului de proprietate, drepturi reale de garanție și sarcini	Referințe
NU SUNT	

Anexa Nr. 1 La Partea I

Teren

Nr cadastral	Suprafața (mp)*	Observații / Referințe
	Din acte: 6.027 Masurata: 4.238	

* Suprafața este determinată în planul de proiecție Stereo 70.



Date referitoare la teren

Crt	Categorie folosință	Intra vilan	Suprafața (mp)	Tarla	Parcelă	Nr. topo	Observații / Referințe
1	faneata	DA	4.238	3	108,110,111, 113,114	-	

Lungime Segmente

1) Valorile lungimilor segmentelor sunt obținute din proiecție în plan.

Punct început	X / Y	Punct sfârșit	X / Y	Lungime segment (** (m)	Punct început	X / Y	Punct sfârșit	X / Y	Lungime segment (** (m)
1	507.170,968 421.120,367	2	507.182,662 421.151,003	32.792	2	507.182,662 421.151,003	3	507.171,123 421.157,58	13.282
3	507.171,123 421.157,58	4	507.173,618 421.153,24	5.006	4	507.173,618 421.153,24	5	507.172,802 421.147,234	6.061
5	507.172,802 421.147,234	6	507.163,773 421.139,604	11.821	6	507.163,773 421.139,604	7	507.154,955 421.133,075	10.972
7	507.154,955 421.133,075	8	507.155,014 421.130,459	2.617	8	507.155,014 421.130,459	9	507.154,336 421.122,368	8.119
9	507.154,336 421.122,368	10	507.152,751 421.101,668	20.761	10	507.152,751 421.101,668	11	507.155,34 421.099,447	3.411

Punct început	X / Y	Punct sfârșit	X / Y	Lungime segment (** (m)
11	507.155,34 421.099,447	12	507.154,121 421.094,421	5.172
13	507.166,726 421.091,299	14	507.170,239 421.090,369	3.634
15	507.183,372 421.087,179	16	507.191,814 421.084,042	9.006
17	507.192,172 421.081,883	18	507.192,294 421.075,999	5.885
19	507.192,113 421.070,044	20	507.182,658 421.065,492	10.494
21	507.176,233 421.057,397	22	507.172,941 421.051,558	6.703
23	507.173,138 421.047,908	24	507.162,876 421.032,582	18.444
25	507.149,463 421.018,909	26	507.187,529 420.992,848	46.132
27	507.200,473 420.982,618	28	507.203,972 420.992,399	10.388
29	507.207,114 421.007,879	30	507.205,429 421.020,143	12.379
31	507.187,245 421.029,482	32	507.179,424 421.032,718	8.464
33	507.178,456 421.053,291	34	507.181,879 421.058,41	6.158
35	507.194,541 421.069,375	36	507.203,567 421.066,887	9.363
37	507.210,801 421.066,155	38	507.218,773 421.067,872	8.155
39	507.230,542 421.070,604	40	507.232,086 421.074,641	4.322

Punct început	X / Y	Punct sfârșit	X / Y	Lungime segment (** (m)
12	507.154,121 421.094,421	13	507.166,726 421.091,299	12.986
14	507.170,239 421.090,369	15	507.183,372 421.087,179	13.515
16	507.191,814 421.084,042	17	507.192,172 421.081,883	2.188
18	507.192,294 421.075,999	19	507.192,113 421.070,044	5.958
20	507.182,658 421.065,492	21	507.176,233 421.057,397	10.335
22	507.172,941 421.051,558	23	507.173,138 421.047,908	3.655
24	507.162,876 421.032,582	25	507.149,463 421.018,909	19.154
26	507.187,529 420.992,848	27	507.200,473 420.982,618	16.498
28	507.203,972 420.992,399	29	507.207,114 421.007,879	15.796
30	507.205,429 421.020,143	31	507.187,245 421.029,482	20.442
32	507.179,424 421.032,718	33	507.178,456 421.053,291	20.596
34	507.181,879 421.058,41	35	507.194,541 421.069,375	16.75
36	507.203,567 421.066,887	37	507.210,801 421.066,155	7.271
38	507.218,773 421.067,872	39	507.230,542 421.070,604	12.082
40	507.232,086 421.074,641	1	507.170,968 421.120,367	76.33

** Lungimile segmentelor sunt determinate în planul de proiecție Stereo 70 și sunt rotunjite la 1 milimetru.

*** Distanța dintre puncte este formată din segmente cumulate ce sunt mai mici decât valoarea 1 milimetru.

**DATE DESPRE IMOBILUL NR. 2982**

Oficiul de Cadastru și Publicitate Imobiliară ARGES
Biroul de Cadastru și Publicitate Imobiliară Campulung

A. Partea I. Descrierea imobilului

TEREN Intravilan

Nr. CF vechi:11
Nr. cadastral vechi:30

Adresa: Loc. Pietroasa, Jud. Arges, PCT ACASA

Nr. Crt	Nr cadastral Nr. topografic	Suprafata* (mp)	Observatii / Referinte
A1	82086	3.063	Sector cadastral:34 Teren neimprejmuit;

Construcții

Crt	Nr cadastral Nr. topografic	Adresa	Observatii / Referinte
A1.1	82086-C1	Loc. Pietroasa, Jud. Arges, PCT ACASA	Nr. niveluri:1; S. construita la sol:66 mp; S. construita desfasurata:66 mp;
A1.2	82086-C2	Loc. Pietroasa, Jud. Arges, PCT ACASA	Nr. niveluri:1; S. construita la sol:17 mp; S. construita desfasurata:17 mp; magazine

B. Partea II. Proprietari și acte

Inscrieri privitoare la dreptul de proprietate și alte drepturi reale		Referințe
60 / 17/01/2000		
Act Notarial nr. 53, din 12/01/2000 emis de notar public Ionescu Cornelia;		
B1	Intabulare, drept de PROPRIETATE, dobandit prin Conventie, cota actuala 1/1, cota initiala 1/1 1) MACARESCU ION , necasatorit, lipsă CNP	A1, A1.1, A1.2
B2	interdictia de grevare si instrainare 1) ULEIA LUCRETIA	A1, A1.1, A1.2

C. Partea III. SARCINI .

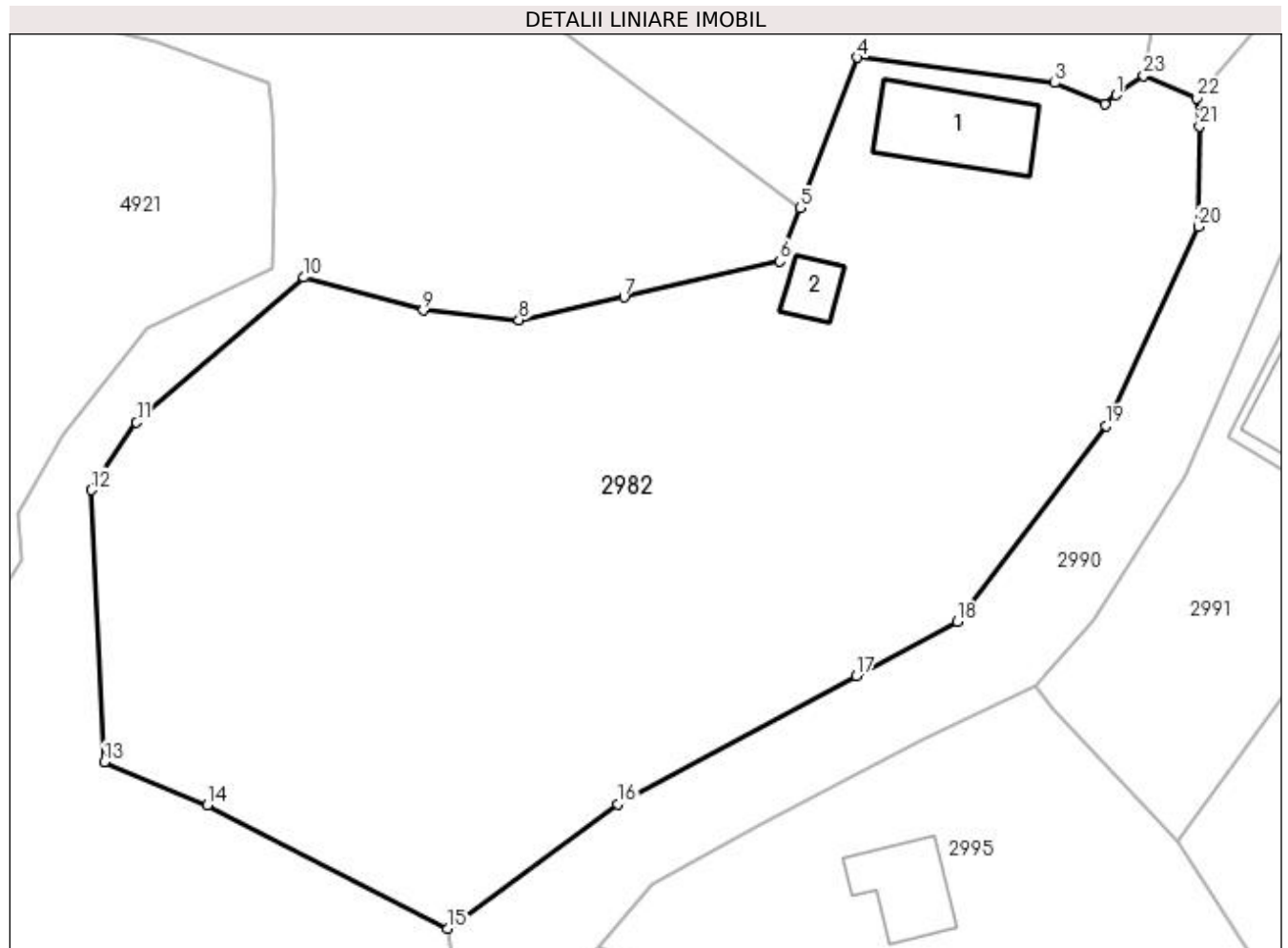
Inscrieri privind dezmembramintele dreptului de proprietate, drepturi reale de garanție și sarcini	Referințe
NU SUNT	

Anexa Nr. 1 La Partea I

Teren

Nr cadastral	Suprafața (mp)*	Observații / Referințe
82086	3.063	

* Suprafața este determinată în planul de proiecție Stereo 70.



Date referitoare la teren

Crt	Categorie folosință	Intravilan	Suprafața (mp)	Tarla	Parcelă	Nr. topo	Observații / Referințe
1	curți construcții	DA	460	3	112,113	-	
2	arabil	DA	400	3	111	-	
3	faneata	DA	2.203	3	109,111	-	

Date referitoare la construcții

Crt	Număr	Destinație construcție	Supraf. (mp)	Situație juridică	Observații / Referințe
A1.1	82086-C1	construcții de locuințe	66	Cu acte	Nr. niveluri:1; S. construita la sol:66 mp; S. construita desfasurata:66 mp;
A1.2	82086-C2	construcții anexa	17	Cu acte	Nr. niveluri:1; S. construita la sol:17 mp; S. construita desfasurata:17 mp; magazine

Lungime Segmente

1) Valorile lungimilor segmentelor sunt obținute din proiecție în plan.

Punct început	X / Y	Punct sfârșit	X / Y	Lungime segment (** (m)	Punct început	X / Y	Punct sfârșit	X / Y	Lungime segment (** (m)
1	507.256,038 421.083,173	2	507.255,148 421.082,478	1.129	2	507.255,148 421.082,478	3	507.251,364 421.084,091	4.113

Punct început	X / Y	Punct sfârșit	X / Y	Lungime segment (** (m)
3	507.251,364 421.084,091	4	507.236,434 421.086,007	15.052
5	507.232,086 421.074,641	6	507.230,542 421.070,604	4.322
7	507.218,773 421.067,872	8	507.210,801 421.066,155	8.155
9	507.203,567 421.066,887	10	507.194,541 421.069,375	9.363
11	507.181,879 421.058,41	12	507.178,456 421.053,291	6.158
13	507.179,424 421.032,718	14	507.187,245 421.029,482	8.464
15	507.205,429 421.020,143	16	507.218,307 421.029,556	15.951
17	507.236,348 421.039,259	18	507.243,989 421.043,337	8.661
19	507.255,267 421.058,156	20	507.262,234 421.073,226	16.603
21	507.262,326 421.080,823	22	507.262,112 421.082,95	2.138
23	507.258,114 421.084,625	1	507.256,038 421.083,173	2.533

Punct început	X / Y	Punct sfârșit	X / Y	Lungime segment (** (m)
4	507.236,434 421.086,007	5	507.232,086 421.074,641	12.169
6	507.230,542 421.070,604	7	507.218,773 421.067,872	12.082
8	507.210,801 421.066,155	9	507.203,567 421.066,887	7.271
10	507.194,541 421.069,375	11	507.181,879 421.058,41	16.75
12	507.178,456 421.053,291	13	507.179,424 421.032,718	20.596
14	507.187,245 421.029,482	15	507.205,429 421.020,143	20.442
16	507.218,307 421.029,556	17	507.236,348 421.039,259	20.485
18	507.243,989 421.043,337	19	507.255,267 421.058,156	18.622
20	507.262,234 421.073,226	21	507.262,326 421.080,823	7.598
22	507.262,112 421.082,95	23	507.258,114 421.084,625	4.335

** Lungimile segmentelor sunt determinate în planul de proiecție Stereo 70 și sunt rotunjite la 1 milimetru.

*** Distanța dintre puncte este formată din segmente cumulate ce sunt mai mici decât valoarea 1 milimetru.

**DATE DESPRE IMOBILUL NR. 2983**

Oficiul de Cadastru și Publicitate Imobiliară ARGES
Biroul de Cadastru și Publicitate Imobiliară Campulung

A. Partea I. Descrierea imobilului

TEREN Intravilan

Nr. CF vechi:112
Nr. cadastral vechi:212

Adresa: Loc. Valea Mare Pravat, Jud. Arges, pct ACASA

Nr. Crt	Nr cadastral Nr. topografic	Suprafața* (mp)	Observații / Referințe
A1	80942	3.222	Sector cadastral:34 Teren neimprejmuit;

Construcții

Crt	Nr cadastral Nr. topografic	Adresa	Observații / Referințe
A1.1	80942-C1	Loc. Valea Mare Pravat, Jud. Arges, pct ACASA	Nr. niveluri:1; S. construita la sol:113 mp; S. construita desfasurata:113 mp;

B. Partea II. Proprietari și acte

Inscrieri privitoare la dreptul de proprietate și alte drepturi reale		Referințe
374 / 31/01/2002		
Act Notarial nr. 833, din 02/09/1946 emis de TRIBUNALUL REGIUNII MUSCEL (transcris sub nr. 2061/02.09.1946 , sentinta civila nr. 1136/R din 11.05.1998 a Curtii de Apel Pitesti);		
B1	Intabulare, drept de PROPRIETATE, dobandit prin Conventie, cota actuala 1/1, cota initiala 1/1 1) ROSU ANA, lipsă CNP <i>OBSERVATII: (provenita din conversia CF 112)</i>	A1, A1.1
4497 / 18/11/2002		
Act Administrativ nr. cerere adresata catre BCPI CAMPULUNG, din 18/11/2002 emis de .;		
B2	interdictia de grevare -instrainare 1) DUMITRESCU ALEXANDRINA ADRIANA <i>OBSERVATII: (provenita din conversia CF 112)</i>	A1, A1.1

C. Partea III. SARCINI .

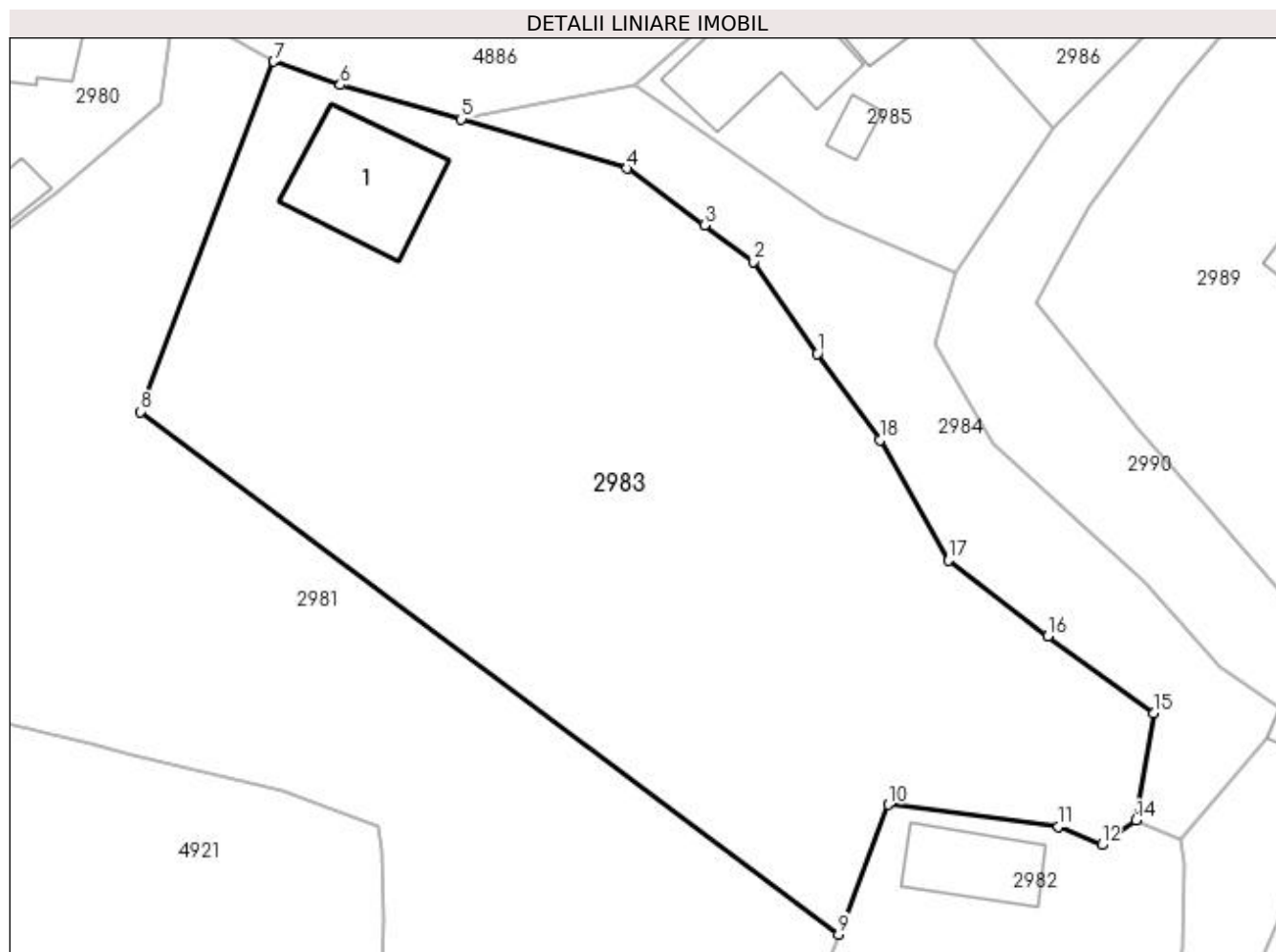
Inscrieri privind dezmembramintele dreptului de proprietate, drepturi reale de garanție și sarcini	Referințe
NU SUNT	

Anexa Nr. 1 La Partea I

Teren

Nr cadastral	Suprafața (mp)*	Observații / Referințe
80942	3.222	

* Suprafața este determinată în planul de proiecție Stereo 70.



Date referitoare la teren

Crt	Categorie folosință	Intravilan	Suprafața (mp)	Tarla	Parcelă	Nr. topo	Observații / Referințe
1	curți construcții	DA	375	3	114,115	-	
2	faneata	DA	2.847	3	114	-	

Date referitoare la construcții

Crt	Număr	Destinație construcție	Supraf. (mp)	Situație juridică	Observații / Referințe
A1.1	80942-C1	construcții de locuințe	113	Cu acte	Nr. niveluri:1; S. construita la sol:113 mp; S. construita desfasurata:113 mp;

Lungime Segmente

1) Valorile lungimilor segmentelor sunt obținute din proiecție în plan.

Punct început	X / Y	Punct sfârșit	X / Y	Lungime segment (** (m)
1	507.230,222 421.125,449	2	507.224,62 421.133,494	9.803
2	507.224,62 421.133,494	3	507.220,365 421.136,681	5.316
3	507.220,365 421.136,681	4	507.213,569 421.141,657	8.423

Punct început	X / Y	Punct sfârșit	X / Y	Lungime segment (** (m)
4	507.213,569 421.141,657	5	507.199,08 421.145,965	15.116
5	507.199,08 421.145,965	6	507.188,501 421.148,939	10.989
6	507.188,501 421.148,939	7	507.182,662 421.151,003	6.193
7	507.182,662 421.151,003	8	507.170,968 421.120,367	32.792
8	507.170,968 421.120,367	9	507.232,086 421.074,641	76.33
9	507.232,086 421.074,641	10	507.236,434 421.086,007	12.169
10	507.236,434 421.086,007	11	507.251,364 421.084,091	15.052
11	507.251,364 421.084,091	12	507.255,148 421.082,478	4.113
12	507.255,148 421.082,478	13	507.256,038 421.083,173	1.129
13	507.256,038 421.083,173	14	507.258,114 421.084,625	2.533
14	507.258,114 421.084,625	15	507.259,709 421.093,991	9.501
15	507.259,709 421.093,991	16	507.250,431 421.100,752	11.48
16	507.250,431 421.100,752	17	507.241,688 421.107,361	10.96
17	507.241,688 421.107,361	18	507.235,696 421.117,869	12.096
18	507.235,696 421.117,869	1	507.230,222 421.125,449	9.35

** Lungimile segmentelor sunt determinate în planul de proiecție Stereo 70 și sunt rotunjite la 1 milimetru.

*** Distanța dintre puncte este formată din segmente cumulate ce sunt mai mici decât valoarea 1 milimetru.

**DATE DESPRE IMOBILUL NR. 2984**

Oficiul de Cadastru și Publicitate Imobiliară ARGES
Biroul de Cadastru și Publicitate Imobiliară Campulung

A. Partea I. Descrierea imobilului

TEREN Intravilan

Adresa: Loc. Pietroasa, Str Ovejdanie, Jud. Arges

Nr. Crt	Nr cadastral Nr. topografic	Suprafața* (mp)	Observații / Referințe
A1		772	Sector cadastral:34 Teren neimprejmuit;

B. Partea II. Proprietari și acte

Inscrieri privitoare la dreptul de proprietate și alte drepturi reale		Referințe
/		
Act Normativ nr. 447, din 16/05/2002 emis de GUVERNUL ROMANIEI (Adeverință nr.4419/25.08.2022 emisă de Primăria Comunei Valea Mare Pravăț);		
B1	Intabulare, drept de PROPRIETATE, dobandit prin Lege, cota actuala 1/1, cota initiala 1/1 1) COMUNA VALEA MARE PRAVĂȚ-DOMENIUL PUBLIC, CIF:5010196	A1

C. Partea III. SARCINI .

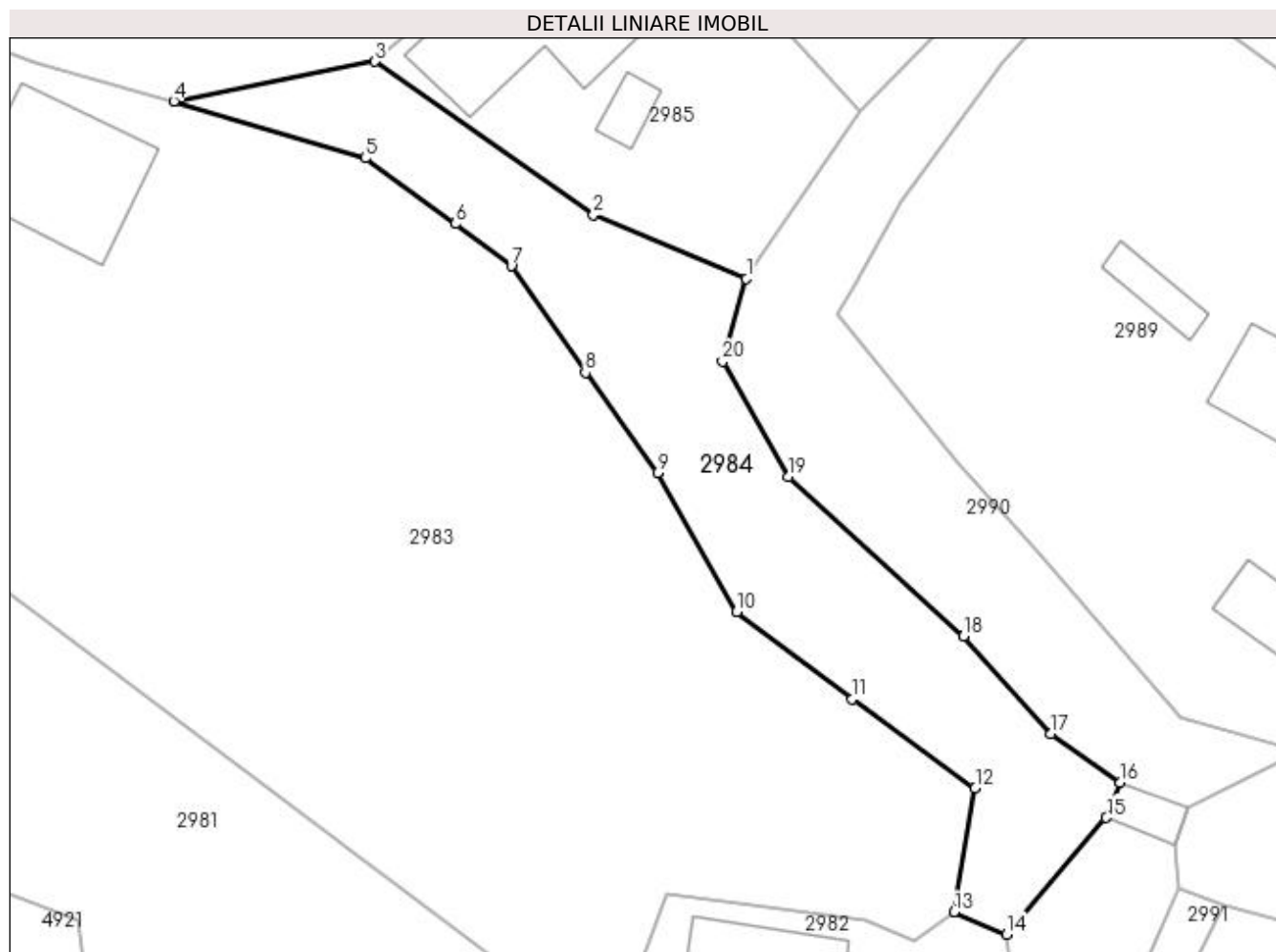
Inscrieri privind dezmembramentele dreptului de proprietate, drepturi reale de garanție și sarcini	Referințe
NU SUNT	

Anexa Nr. 1 La Partea I

Teren

Nr cadastral	Suprafața (mp)*	Observații / Referințe
	772	

* Suprafața este determinată în planul de proiecție Stereo 70.



Date referitoare la teren

Crt	Categorie folosință	Intra vilan	Suprafața (mp)	Tarla	Parcelă	Nr. topo	Observații / Referințe
1	drum	DA	772	24	Dc1457	-	Poz.148 din H.G.R.447/2002

Lungime Segmente

1) Valorile lungimilor segmentelor sunt obținute din proiecție în plan.

Punct început	X / Y	Punct sfârșit	X / Y	Lungime segment (** (m)
1	507.242,412 421.132,554	2	507.230,831 421.137,371	12.543
2	507.230,831 421.137,371	3	507.214,308 421.148,965	20.185
3	507.214,308 421.148,965	4	507.199,08 421.145,965	15.521
4	507.199,08 421.145,965	5	507.213,569 421.141,657	15.116
5	507.213,569 421.141,657	6	507.220,365 421.136,681	8.423

Punct început	X / Y	Punct sfârşit	X / Y	Lungime segment (** (m)
6	507.220,365 421.136,681	7	507.224,62 421.133,494	5.316
7	507.224,62 421.133,494	8	507.230,222 421.125,449	9.803
8	507.230,222 421.125,449	9	507.235,696 421.117,869	9.35
9	507.235,696 421.117,869	10	507.241,688 421.107,361	12.096
10	507.241,688 421.107,361	11	507.250,431 421.100,752	10.96
11	507.250,431 421.100,752	12	507.259,709 421.093,991	11.48
12	507.259,709 421.093,991	13	507.258,114 421.084,625	9.501
13	507.258,114 421.084,625	14	507.262,112 421.082,95	4.335
14	507.262,112 421.082,95	15	507.269,643 421.091,775	11.602
15	507.269,643 421.091,775	16	507.270,71 421.094,452	2.882
16	507.270,71 421.094,452	17	507.265,462 421.098,121	6.403
17	507.265,462 421.098,121	18	507.258,833 421.105,499	9.919
18	507.258,833 421.105,499	19	507.245,576 421.117,544	17.912
19	507.245,576 421.117,544	20	507.240,604 421.126,276	10.048
20	507.240,604 421.126,276	1	507.242,412 421.132,554	6.533

** Lungimile segmentelor sunt determinate în planul de proiecţie Stereo 70 şi sunt rotunjite la 1 milimetru.

*** Distanţa dintre puncte este formată din segmente cumulate ce sunt mai mici decât valoarea 1 milimetru.

**DATE DESPRE IMOBILUL NR. 2985**

Oficiul de Cadastru și Publicitate Imobiliară ARGES
Biroul de Cadastru și Publicitate Imobiliară Campulung

A. Partea I. Descrierea imobilului

TEREN Intravilan

Adresa: Loc. Valea Mare Pravat, Nr. 80, Jud. Arges

Nr. Crt	Nr cadastral Nr. topografic	Suprafața* (mp)	Observații / Referințe
A1		Din acte: 556 Masurata: 589	Sector cadastral:34 Teren imprejmuit;

Construcții

Crt	Nr cadastral Nr. topografic	Adresa	Observații / Referințe
A1.1		Loc. Valea Mare Pravat, Nr. 80, Jud. Arges	Nr. niveluri:3; S. construita la sol:111 mp; S. construita desfasurata:278 mp;
A1.2		Loc. Valea Mare Pravat, Nr. 80, Jud. Arges	Nr. niveluri:1; S. construita la sol:15 mp; S. construita desfasurata:15 mp;
A1.3		Loc. Valea Mare Pravat, Nr. 80, Jud. Arges	Nr. niveluri:1; S. construita la sol:71 mp; S. construita desfasurata:71 mp;

B. Partea II. Proprietari și acte

Inscrieri privitoare la dreptul de proprietate și alte drepturi reale		Referințe
/		
Act Administrativ nr. 144522, din 29/07/2015 emis de CJPSDPAT ARGES (Certificat de deces nr.518/24.12.2018 eliberat de SPCLEP CAMPULUNG);		
B1	Intabulare, drept de PROPRIETATE, dobandit prin Reconstituire, cota actuala 1/1, cota initiala 1/1 1) OVEJDANIE NICOLAE DEFUNCT:Da 2) OVEJDANIE IULICA	A1
Act Normativ nr. 7, din 13/03/1996 emis de PARLAMENT (art. 12 alin. 16);		
B2	Intabulare, drept de PROPRIETATE, dobandit prin Construire, cota actuala 1/1, cota initiala 1/1 1) OVEJDANIE NICOLAE DEFUNCT:Da 2) OVEJDANIE IULICA	A1.1, A1.2, A1.3

C. Partea III. SARCINI .

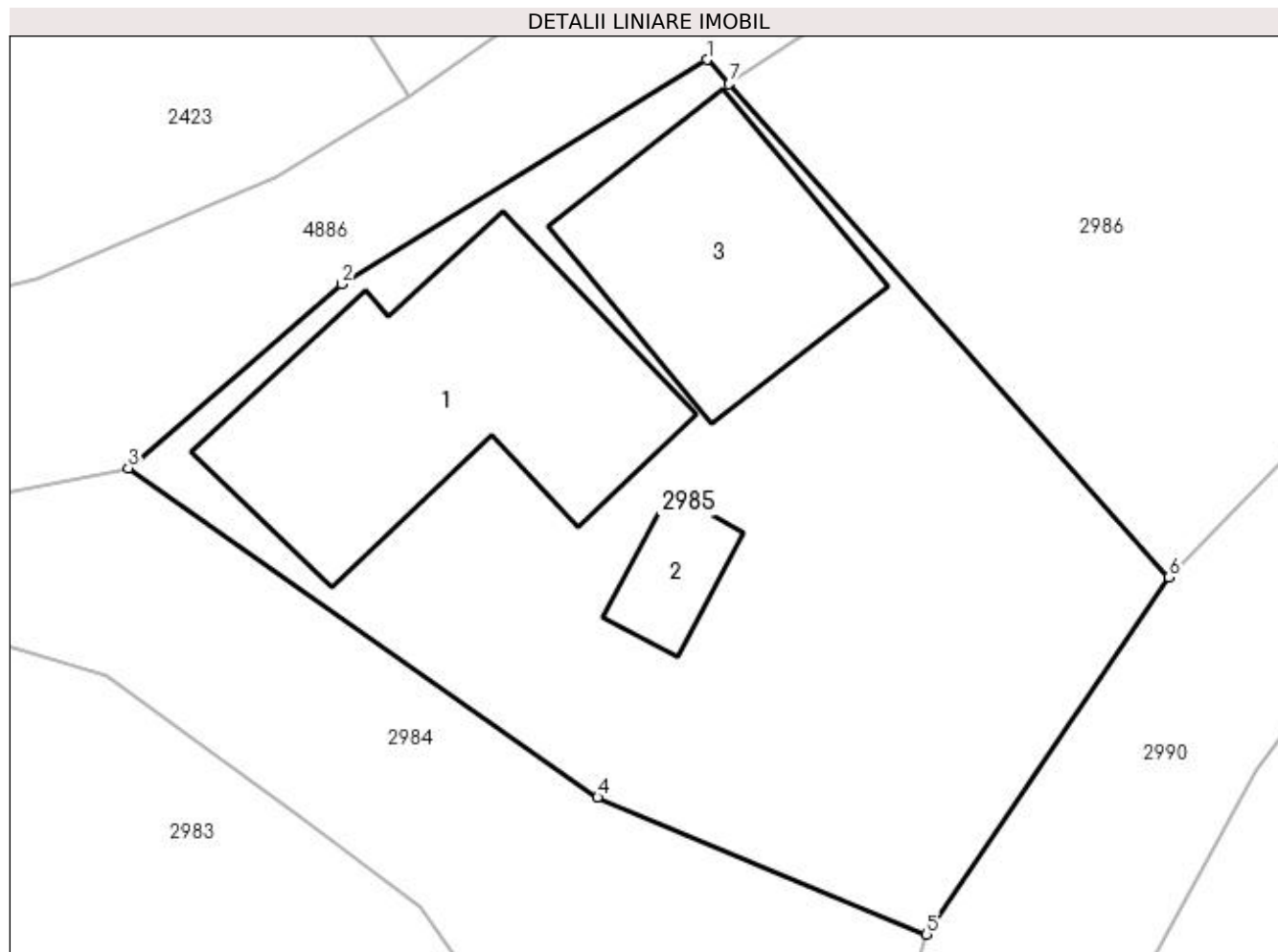
Inscrieri privind dezmembramintele dreptului de proprietate, drepturi reale de garanție și sarcini	Referințe
NU SUNT	

Anexa Nr. 1 La Partea I

Teren

Nr cadastral	Suprafața (mp)*	Observații / Referințe
	Din acte: 556 Masurata: 589	

* Suprafața este determinată în planul de proiecție Stereo 70.



Date referitoare la teren

Crt	Categorie folosință	Intravilan	Suprafața (mp)	Tarla	Parcelă	Nr. topo	Observații / Referințe
1	curți constructii	DA	380	24	1467	-	
2	faneata	DA	209	24	1466	-	

Date referitoare la construcții

Crt	Număr	Destinație construcție	Supraf. (mp)	Situație juridică	Observații / Referințe
A1.1		construcții de locuințe	111	Cu acte	Nr. niveluri:3; S. construita la sol:111 mp; S. construita desfasurata:278 mp;
A1.2		construcții anexa	15	Cu acte	Nr. niveluri:1; S. construita la sol:15 mp; S. construita desfasurata:15 mp;
A1.3		construcții anexa	71	Cu acte	Nr. niveluri:1; S. construita la sol:71 mp; S. construita desfasurata:71 mp;

Lungime Segmente

1) Valorile lungimilor segmentelor sunt obținute din proiecție în plan.

Punct început	X / Y	Punct sfârșit	X / Y	Lungime segment (** (m)
1	507.234,68 421.163,335	2	507.221,831 421.155,44	15.081

Punct început	X / Y	Punct sfârșit	X / Y	Lungime segment (** (m)
2	507.221,831 421.155,44	3	507.214,308 421.148,965	9.926
3	507.214,308 421.148,965	4	507.230,831 421.137,371	20.185
4	507.230,831 421.137,371	5	507.242,412 421.132,554	12.543
5	507.242,412 421.132,554	6	507.250,949 421.145,128	15.198
6	507.250,949 421.145,128	7	507.235,46 421.162,486	23.264
7	507.235,46 421.162,486	1	507.234,68 421.163,335	1.153

** Lungimile segmentelor sunt determinate în planul de proiecție Stereo 70 și sunt rotunjite la 1 milimetru.

*** Distanța dintre puncte este formată din segmente cumulate ce sunt mai mici decât valoarea 1 milimetru.

**DATE DESPRE IMOBILUL NR. 2986**

Oficiul de Cadastru și Publicitate Imobiliară ARGES
Biroul de Cadastru și Publicitate Imobiliară Campulung

A. Partea I. Descrierea imobilului

TEREN Intravilan

Adresa: Loc. Valea Mare Pravat, Jud. Arges

Nr. Crt	Nr cadastral Nr. topografic	Suprafața* (mp)	Observații / Referințe
A1	80887	524	Sector cadastral:34 Teren neimprejmit;

B. Partea II. Proprietari și acte

Inscrieri privitoare la dreptul de proprietate și alte drepturi reale		Referințe
7771 / 15/05/2013		
Act Notarial nr. 597, din 14/05/2013 emis de IONESCU CORNELIA;		
B1	Se infiinteaza cartea funciara 80887 a imobilului cu numarul cadastral 80887/Valea Mare Pravat, rezultat din dezmembrarea imobilului cu numarul cadastral 80845 inscris in cartea funciara 80845;	A1
7773 / 15/05/2013		
Act Notarial nr. 598, din 14/05/2013 emis de IONESCU CORNELIA;		
B5	Intabulare, drept de PROPRIETATE, dobandit prin Conventie, cota actuala 1/1, cota initiala 1/1 1) OVEJDANIE FLORINEL ALEXANDRU, necasatorit	A1

C. Partea III. SARCINI .

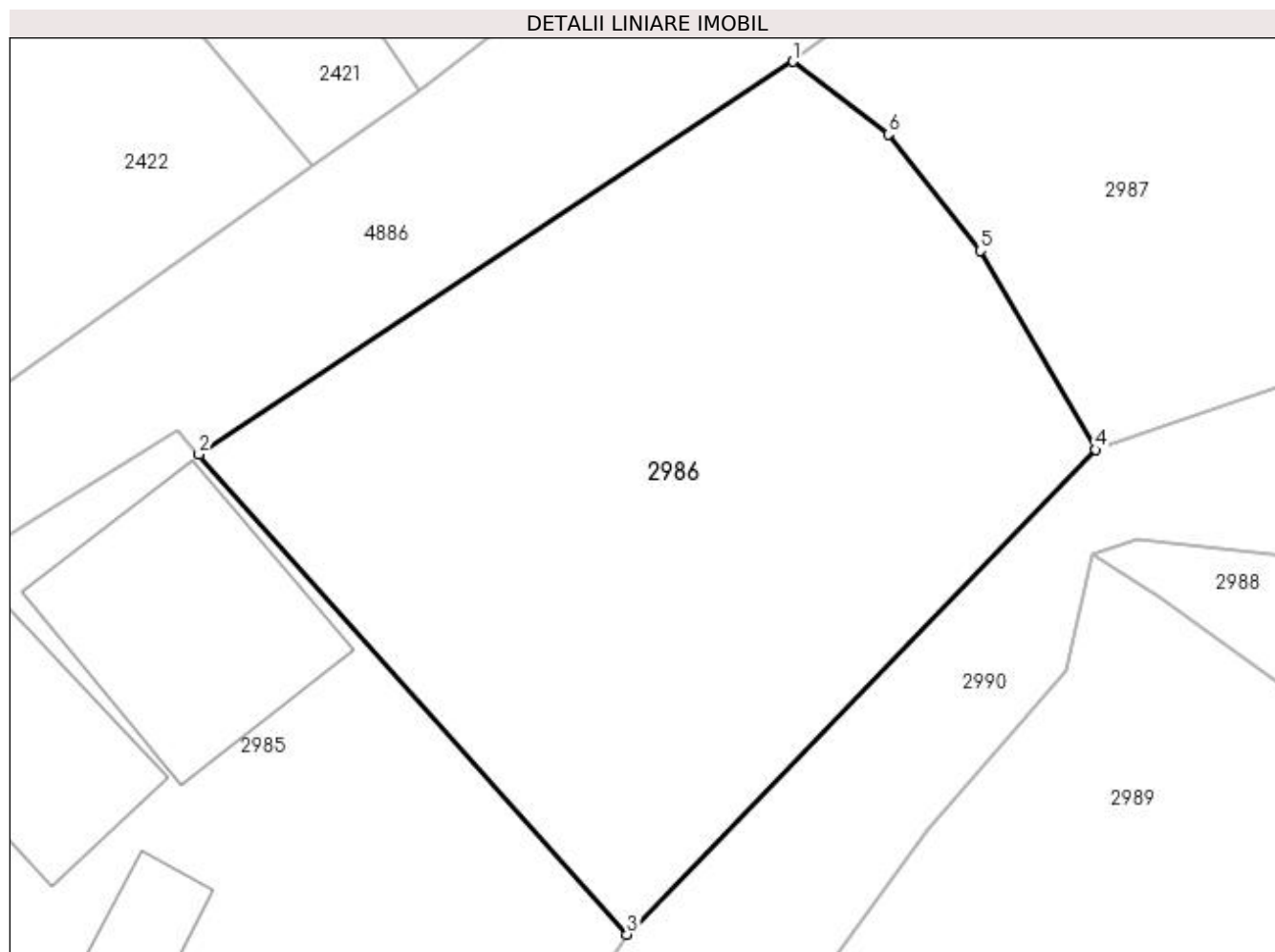
Inscrieri privind dezmembramintele dreptului de proprietate, drepturi reale de garanție și sarcini	Referințe
NU SUNT	

Anexa Nr. 1 La Partea I

Teren

Nr cadastral	Suprafața (mp)*	Observații / Referințe
80887	524	

* Suprafața este determinată în planul de proiecție Stereo 70.



Date referitoare la teren

Crt	Categorie folosință	Intravilan	Suprafața (mp)	Tarla	Parcelă	Nr. topo	Observații / Referințe
1	faneata	DA	524	24	1465	-	

Lungime Segmente

1) Valorile lungimilor segmentelor sunt obținute din proiecție în plan.

Punct început	X / Y	Punct sfârșit	X / Y	Lungime segment (** (m)
1	507.256,948 421.176,685	2	507.235,46 421.162,486	25.755
2	507.235,46 421.162,486	3	507.250,949 421.145,128	23.264
3	507.250,949 421.145,128	4	507.267,892 421.162,652	24.375
4	507.267,892 421.162,652	5	507.263,731 421.169,848	8.312
5	507.263,731 421.169,848	6	507.260,402 421.174,051	5.362

Punct început	X / Y	Punct sfârșit	X / Y	Lungime segment (** (m)
6	507.260,402 421.174,051	1	507.256,948 421.176,685	4.344

** Lungimile segmentelor sunt determinate în planul de proiecție Stereo 70 și sunt rotunjite la 1 milimetru.

*** Distanța dintre puncte este formată din segmente cumulate ce sunt mai mici decât valoarea 1 milimetru.

**DATE DESPRE IMOBILUL NR. 2987**

Oficiul de Cadastru și Publicitate Imobiliară ARGES
Biroul de Cadastru și Publicitate Imobiliară Campulung

A. Partea I. Descrierea imobilului

TEREN Intravilan

Adresa: Loc. Valea Mare Pravat, Nr. 85, Jud. Arges

Nr. Crt	Nr cadastral Nr. topografic	Suprafața* (mp)	Observații / Referințe
A1	80886	1.801	Sector cadastral:34 Teren imprejmuit;

Construcții

Crt	Nr cadastral Nr. topografic	Adresa	Observații / Referințe
A1.1	80886-C1	Loc. Valea Mare Pravat, Nr. 85, Jud. Arges	Nr. niveluri:2; S. construita la sol:135 mp; S. construita desfasurata:216 mp; CASA EXTINSA IN 2013
A1.2	80886-C2	Loc. Valea Mare Pravat, Nr. 85, Jud. Arges	Nr. niveluri:1; S. construita la sol:72 mp; S. construita desfasurata:72 mp; ANEXA CONSTRUITA IN 1970.

B. Partea II. Proprietari și acte

Inscrieri privitoare la dreptul de proprietate și alte drepturi reale		Referințe
7771 / 15/05/2013		
Act Notarial nr. 597, din 14/05/2013 emis de IONESCU CORNELIA;		
B1	Se infiinteaza cartea funciara 80886 a imobilului cu numarul cadastral 80886/Valea Mare Pravat, rezultat din dezmembrarea imobilului cu numarul cadastral 80845 inscris in cartea funciara 80845;	A1, A1.1, A1.2
Act Administrativ nr. 774, din 29/05/2007 emis de COMISIA JUDETEANA ARGES (act administrativ nr. 138/15-01-2013 emis de PRIMARIA VALEA MARE PRAVAT; act administrativ nr. 139/15-01-2013 emis de PRIMARIA VALEA MARE PRAVAT; act administrativ nr. 32/07-10-2010 emis de PRIMARIA VALEA MARE PRAVAT; act administrativ nr. 3/15-02-2011 emis de PRIMARIA VALEA MARE PRAVAT; act administrativ nr. 124/14-01-2013 emis de PRIMARIA VALEA MARE PRAVAT; act notarial nr. 61/2010/11-05-2010 emis de BNP ZIPISI CORNELIA; act administrativ nr. 797/28.02.2013 emis de PRIMARIA VALEA MARE PRAVAT; act administrativ nr. 798/01.03.2013 emis de PRIMARIA VALEA MARE PRAVAT;);		
B2	Intabulare, drept de PROPRIETATE, dobandit prin Succesiune, cota actuala 1/1, cota initiala 1/1 1) SPAIUC CORNELIA OBSERVATII: pozitie transcrisa din CF 80845/Valea Mare Pravat, inscrisa prin incheierea nr. 1192 din 29/01/2013;	A1, A1.2
B3	Intabulare, drept de PROPRIETATE dobandit prin construire, dobandit prin Succesiune, cota actuala 1/1, cota initiala 1/1 1) SPAIUC CORNELIA OBSERVATII: pozitie transcrisa din CF 80845/Valea Mare Pravat, inscrisa prin incheierea nr. 1192 din 29/01/2013;	A1.1

C. Partea III. SARCINI .

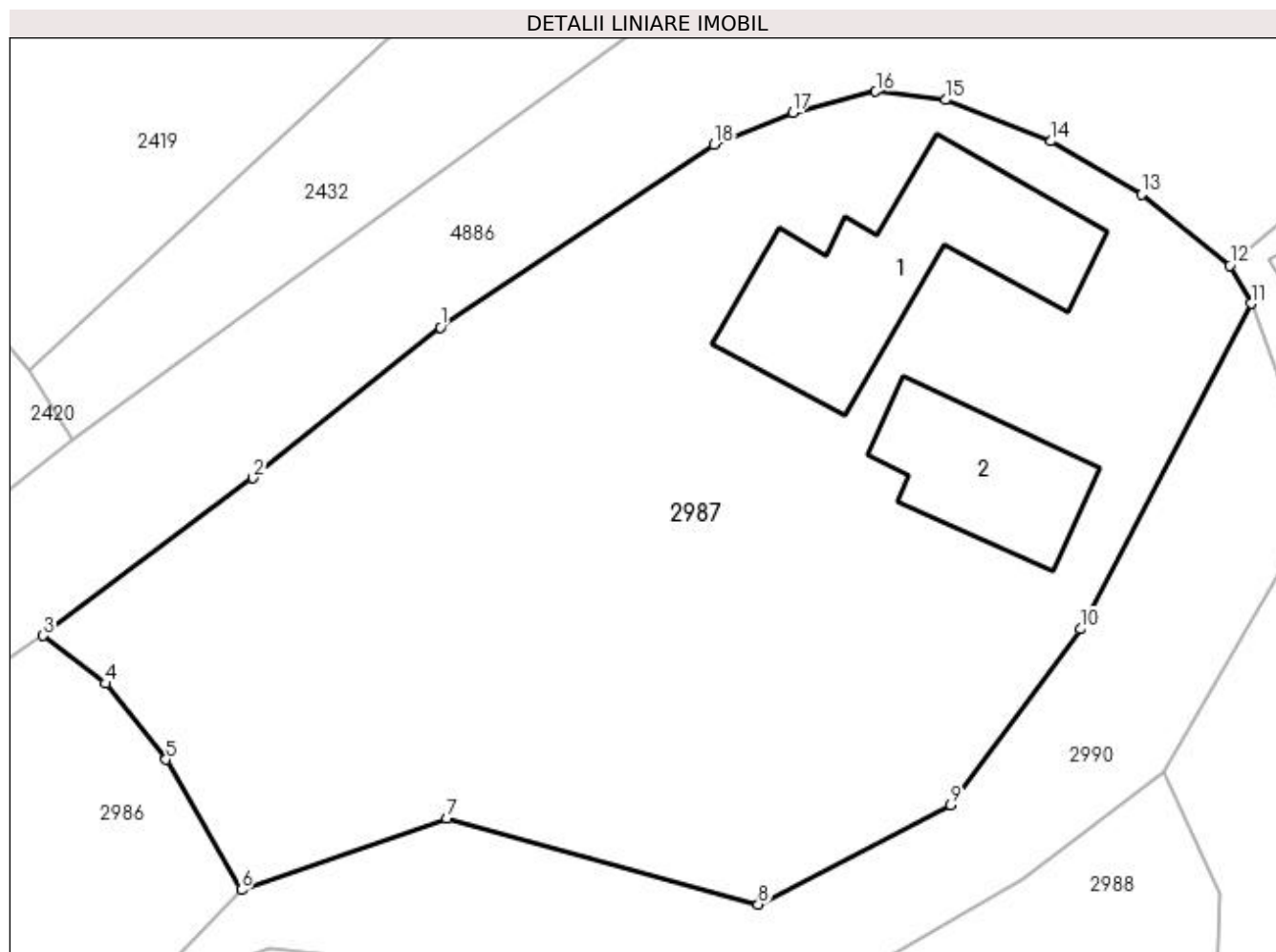
Inscrieri privind dezmembramintele dreptului de proprietate, drepturi reale de garanție și sarcini	Referințe
NU SUNT	

Anexa Nr. 1 La Partea I

Teren

Nr cadastral	Suprafața (mp)*	Observații / Referințe
80886	1.801	

* Suprafața este determinată în planul de proiecție Stereo 70.



Date referitoare la teren

Crt	Categorie folosință	Intra vilan	Suprafața (mp)	Tarla	Parcelă	Nr. topo	Observații / Referințe
1	curți constructii	DA	720	24	1463	-	
2	faneata	DA	1.081	24	1464,1465	-	

Date referitoare la construcții

Crt	Număr	Destinație construcție	Supraf. (mp)	Situație juridică	Observații / Referințe
A1.1	80886-C1	construcții de locuințe	135	Cu acte	Nr. niveluri:2; S. construita la sol:135 mp; S. construita desfasurata:216 mp; CASA EXTINSA IN 2013
A1.2	80886-C2	construcții anexa	72	Cu acte	Nr. niveluri:1; S. construita la sol:72 mp; S. construita desfasurata:72 mp; ANEXA CONSTRUITA IN 1970.

Lungime Segmente

1) Valorile lungimilor segmentelor sunt obținute din proiecție în plan.

Punct început	X / Y	Punct sfârșit	X / Y	Lungime segment (** (m)
1	507.278,888 421.193,705	2	507.268,536 421.185,385	13.281

Punct început	X / Y	Punct sfârșit	X / Y	Lungime segment (** (m)
2	507.268,536 421.185,385	3	507.256,948 421.176,685	14.49
3	507.256,948 421.176,685	4	507.260,402 421.174,051	4.344
4	507.260,402 421.174,051	5	507.263,731 421.169,848	5.362
5	507.263,731 421.169,848	6	507.267,892 421.162,652	8.312
6	507.267,892 421.162,652	7	507.279,237 421.166,603	12.013
7	507.279,237 421.166,603	8	507.296,429 421.161,861	17.834
8	507.296,429 421.161,861	9	507.307,034 421.167,354	11.943
9	507.307,034 421.167,354	10	507.314,211 421.177,058	12.07
10	507.314,211 421.177,058	11	507.323,641 421.195,019	20.286
11	507.323,641 421.195,019	12	507.322,463 421.197,11	2.4
12	507.322,463 421.197,11	13	507.317,596 421.201,035	6.252
13	507.317,596 421.201,035	14	507.312,604 421.203,98	5.796
14	507.312,604 421.203,98	15	507.306,773 421.206,249	6.257
15	507.306,773 421.206,249	16	507.302,919 421.206,72	3.883
16	507.302,919 421.206,72	17	507.298,329 421.205,535	4.74
17	507.298,329 421.205,535	18	507.293,999 421.203,78	4.672
18	507.293,999 421.203,78	1	507.278,888 421.193,705	18.162

** Lungimile segmentelor sunt determinate în planul de proiecție Stereo 70 și sunt rotunjite la 1 milimetru.

*** Distanța dintre puncte este formată din segmente cumulate ce sunt mai mici decât valoarea 1 milimetru.

**DATE DESPRE IMOBILUL NR. 2988**

Oficiul de Cadastru și Publicitate Imobiliară ARGES
Biroul de Cadastru și Publicitate Imobiliară Campulung

A. Partea I. Descrierea imobilului

TEREN Intravilan

Adresa: Loc. Valea Mare Pravat, Nr. 84A, Jud. Arges

Nr. Crt	Nr cadastral Nr. topografic	Suprafața* (mp)	Observații / Referințe
A1	81507	Din acte: 800 Masurata: 901	Sector cadastral:34 Teren imprejmuit;

Construcții

Crt	Nr cadastral Nr. topografic	Adresa	Observații / Referințe
A1.1	81507-C1	Loc. Valea Mare Pravat, Nr. 84A, Jud. Arges	Nr. niveluri:1; S. construita la sol:103 mp; S. construita desfasurata:103 mp; LOCUINTA
A1.2		Loc. Valea Mare Pravat, Nr. 84A, Jud. Arges	Nr. niveluri:1; S. construita la sol:9 mp; S. construita desfasurata:9 mp; ANEXA

B. Partea II. Proprietari și acte

Inscrieri privitoare la dreptul de proprietate și alte drepturi reale		Referințe
14722 / 10/10/2017		
Hotarare Judecatoreasca nr. 2752, din 18/09/1997 emis de JUDECATORIA CAMPULUNG (act administrativ nr 7 din 02.09.1998, emis de PRIMARIA COMUNEI VALEA MARE-PRAVAT;act administrativ nr 3498 din 26.09.2017, emis de PRIMARIA COMUNEI VALEA MARE-PRAVAT;act administrativ nr 3527 din 27.09.2017, emis de PRIMARIA COMUNEI VALEA MARE-PRAVAT;hotarare judecatoreasca nr 1079/2017 din 23.03.2017, emis de JUDECATORIA CAMPULUNG;act administrativ nr 3521 din 27.09.2017, emis de PRIMARIA COMUNEI VALEA MARE-PRAVAT;act administrativ nr 3522 din 27.09.2017, emis de PRIMARIA COMUNEI VALEA MARE-PRAVAT;act administrativ nr SERIA C.8 nr 533261 din 16.03.1991, emis de CONSILIUL POPULAR AL COMUNEI VALEA MARE PRAVAT;act administrativ nr 3495 din 26.09.2017, emis de PRIMARIA COMUNEI VALEA MARE-PRAVAT);		
B1	Intabulare, drept de PROPRIETATE, dobandit prin Hotarare Judecatoreasca, cota actuala 1/1, cota initiala 1/1 1) IACOB PANTILIMON 2) IACOB LAURENȚIA	A1
B2	Intabulare, drept de PROPRIETATE, dobandit prin Construire, cota actuala 1/1, cota initiala 1/1 1) IACOB PANTILIMON 2) IACOB LAURENȚIA	A1.1
/		
Act Normativ nr. 7, din 13/03/1996 emis de PARLAMENT (art. 12 alin. 16);		
B3	Intabulare, drept de PROPRIETATE, dobandit prin Construire, cota actuala 1/1, cota initiala 1/1 1) IACOB PANTILIMON 2) IACOB LAURENȚIA	A1.2

C. Partea III. SARCINI .

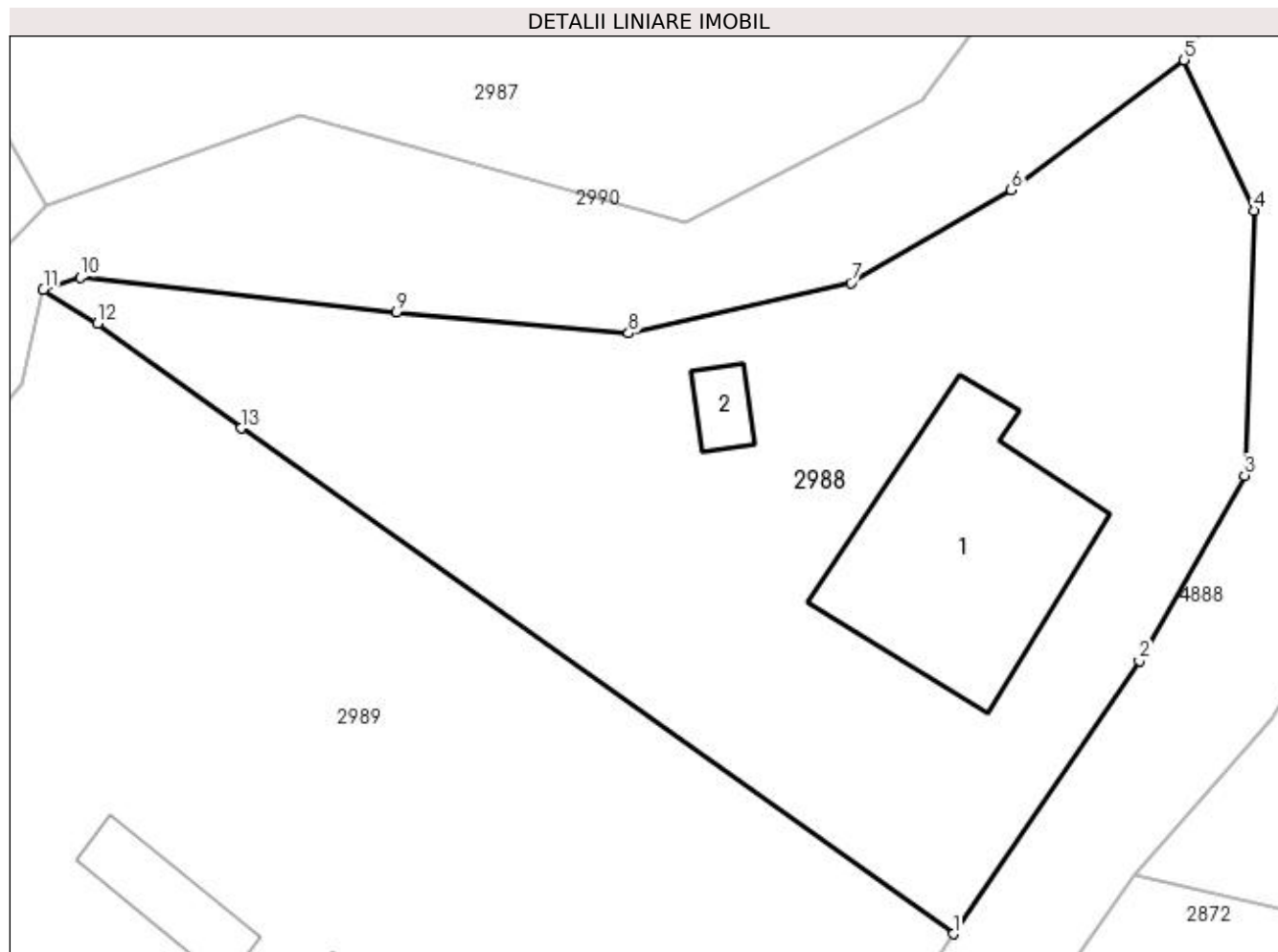
Inscrieri privind dezmembramintele dreptului de proprietate, drepturi reale de garanție și sarcini	Referințe
NU SUNT	

Anexa Nr. 1 La Partea I

Teren

Nr cadastral	Suprafața (mp)*	Observații / Referințe
81507	Din acte: 800 Masurata: 901	

* Suprafața este determinată în planul de proiecție Stereo 70.



Date referitoare la teren

Crt	Categorie folosință	Intravilan	Suprafața (mp)	Tarla	Parcelă	Nr. topo	Observații / Referințe
1	curți constructii	DA	442	23	1460-1462	-	
2	arabil	DA	459	23	1461,1462	-	

Date referitoare la construcții

Crt	Număr	Destinație construcție	Supraf. (mp)	Situație juridică	Observații / Referințe
A1.1	81507-C1	construcții de locuințe	103	Cu acte	Nr. niveluri:1; S. construita la sol:103 mp; S. construita desfasurata:103 mp; LOCUINTA
A1.2		construcții anexa	9	Cu acte	Nr. niveluri:1; S. construita la sol:9 mp; S. construita desfasurata:9 mp; ANEXA

Lungime Segmente

1) Valorile lungimilor segmentelor sunt obținute din proiecție în plan.

Punct început	X / Y	Punct sfârșit	X / Y	Lungime segment (** (m)
1	507.308,452 421.130,051	2	507.316,759 421.142,272	14.777
2	507.316,759 421.142,272	3	507.321,468 421.150,553	9.526

Punct început	X / Y	Punct sfârșit	X / Y	Lungime segment (** (m)
3	507.321,468 421.150,553	4	507.321,891 421.162,399	11.854
4	507.321,891 421.162,399	5	507.318,77 421.169,123	7.413
5	507.318,77 421.169,123	6	507.311,042 421.163,301	9.676
6	507.311,042 421.163,301	7	507.303,875 421.159,154	8.28
7	507.303,875 421.159,154	8	507.293,938 421.156,906	10.188
8	507.293,938 421.156,906	9	507.283,566 421.157,843	10.414
9	507.283,566 421.157,843	10	507.269,427 421.159,4	14.224
10	507.269,427 421.159,4	11	507.267,772 421.158,851	1.744
11	507.267,772 421.158,851	12	507.270,204 421.157,344	2.861
12	507.270,204 421.157,344	13	507.276,615 421.152,661	7.939
13	507.276,615 421.152,661	1	507.308,452 421.130,051	39.049

** Lungimile segmentelor sunt determinate în planul de proiecție Stereo 70 și sunt rotunjite la 1 milimetru.

*** Distanța dintre puncte este formată din segmente cumulate ce sunt mai mici decât valoarea 1 milimetru.

**DATE DESPRE IMOBILUL NR. 2989**

Oficiul de Cadastru și Publicitate Imobiliară ARGES
Biroul de Cadastru și Publicitate Imobiliară Campulung

A. Partea I. Descrierea imobilului

TEREN Intravilan

Adresa: Loc. Valea Mare Pravăț, Nr. 84, Jud. Arges, PCT. CAMIN CASA

Nr. Crt	Nr cadastral Nr. topografic	Suprafața* (mp)	Observații / Referințe
A1	82222	1.973	Sector cadastral:34 Teren neimprijmit;

Construcții

Crt	Nr cadastral Nr. topografic	Adresa	Observații / Referințe
A1.1	82222-C1	Loc. Valea Mare Pravăț, Nr. 84, Jud. Arges, PCT. CAMIN CASA	Nr. niveluri:2; S. construita la sol:118 mp; S. construita desfasurata:153 mp; LOCUINTA S+P, an construire 1962
A1.2	82222-C2	Loc. Valea Mare Pravăț, Nr. 84, Jud. Arges, PCT. CAMIN CASA	Nr. niveluri:1; S. construita la sol:41 mp; S. construita desfasurata:41 mp; ANEXA, an construire 1978
A1.3	82222-C3	Loc. Valea Mare Pravăț, Nr. 84, Jud. Arges, PCT. CAMIN CASA	Nr. niveluri:1; S. construita la sol:22 mp; S. construita desfasurata:22 mp; ANEXA, an construire 1980

B. Partea II. Proprietari și acte

Inscrieri privitoare la dreptul de proprietate și alte drepturi reale		Referințe
10822 / 23/06/2020		
Act Administrativ nr. 830, din 11/06/2007 emis de COMISIA JUDETEANA ARGES (act administrativ nr 2745 din 16.06.2020, emis de PRIMARIA VALEA MARE PRAVAT;act administrativ nr 2744 din 16.06.2020, emis de PRIMARIA VALEA MARE PRAVAT);		
B1	Intabulare, drept de PROPRIETATE, dobandit prin Lege, cota actuala 1/1, cota initiala 1/1 1) CHITESCU SLAVCO-FLORIAN	A1, A1.1, A1.2, A1.3

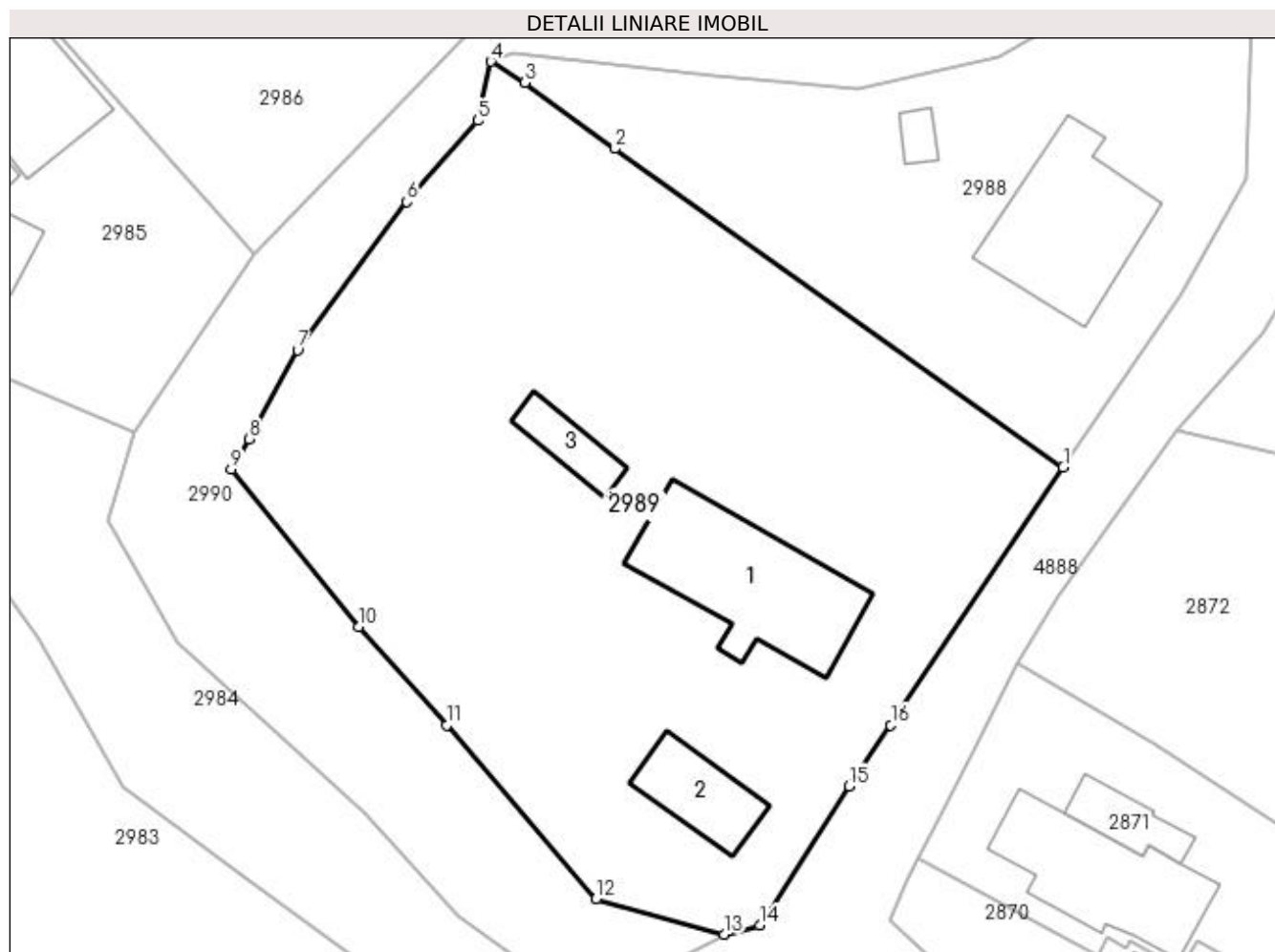
C. Partea III. SARCINI .

Inscrieri privind dezmembramentele dreptului de proprietate, drepturi reale de garanție și sarcini	Referințe
NU SUNT	

Anexa Nr. 1 La Partea I**Teren**

Nr cadastral	Suprafața (mp)*	Observații / Referințe
82222	1.973	

* Suprafața este determinată în planul de proiecție Stereo 70.

**Date referitoare la teren**

Crt	Categorie folosință	Intra vilan	Suprafața (mp)	Tarla	Parcelă	Nr. topo	Observații / Referințe
1	curți constructii	DA	528	23	1459,1461	-	
2	faneata	DA	1.445	23	1459,1461	-	

Date referitoare la construcții

Crt	Număr	Destinație construcție	Supraf. (mp)	Situație juridică	Observații / Referințe
A1.1	82222-C1	construcții de locuințe	118	Cu acte	Nr. niveluri:2; S. construita la sol:118 mp; S. construita desfasurata:153 mp; LOCUINTA S+P, an construire 1962
A1.2	82222-C2	construcții anexa	41	Cu acte	Nr. niveluri:1; S. construita la sol:41 mp; S. construita desfasurata:41 mp; ANEXA, an construire 1978
A1.3	82222-C3	construcții anexa	22	Cu acte	Nr. niveluri:1; S. construita la sol:22 mp; S. construita desfasurata:22 mp; ANEXA, an construire 1980

Lungime Segmente

1) Valorile lungimilor segmentelor sunt obținute din proiecție în plan.

Punct început	X / Y	Punct sfârșit	X / Y	Lungime segment (** (m)
---------------	-------	---------------	-------	-------------------------

Punct început	X / Y	Punct sfârșit	X / Y	Lungime segment (** (m)
1	507.308,452 421.130,051	2	507.276,615 421.152,661	39.049
2	507.276,615 421.152,661	3	507.270,204 421.157,344	7.939
3	507.270,204 421.157,344	4	507.267,772 421.158,851	2.861
4	507.267,772 421.158,851	5	507.266,853 421.154,651	4.299
5	507.266,853 421.154,651	6	507.261,822 421.148,885	7.652
6	507.261,822 421.148,885	7	507.254,055 421.138,342	13.095
7	507.254,055 421.138,342	8	507.250,618 421.132,042	7.177
8	507.250,618 421.132,042	9	507.249,327 421.129,877	2.521
9	507.249,327 421.129,877	10	507.258,408 421.118,718	14.387
10	507.258,408 421.118,718	11	507.264,644 421.111,721	9.373
11	507.264,644 421.111,721	12	507.275,248 421.099,372	16.277
12	507.275,248 421.099,372	13	507.284,358 421.096,864	9.449
13	507.284,358 421.096,864	14	507.286,902 421.097,511	2.625
14	507.286,902 421.097,511	15	507.293,231 421.107,399	11.74
15	507.293,231 421.107,399	16	507.296,199 421.111,721	5.243
16	507.296,199 421.111,721	1	507.308,452 421.130,051	22.048

** Lungimile segmentelor sunt determinate în planul de proiecție Stereo 70 și sunt rotunjite la 1 milimetru.

*** Distanța dintre puncte este formată din segmente cumulate ce sunt mai mici decât valoarea 1 milimetru.

**DATE DESPRE IMOBILUL NR. 2990**

Oficiul de Cadastru și Publicitate Imobiliară ARGES
Biroul de Cadastru și Publicitate Imobiliară Campulung

A. Partea I. Descrierea imobilului

TEREN Necunoscut

Adresa: Loc. Pietroasa, Jud. Arges

Nr. Crt	Nr cadastral Nr. topografic	Suprafața* (mp)	Observații / Referințe
A1		11.907	Sector cadastral:34 Teren neimprijmit;

Construcții

Crt	Nr cadastral Nr. topografic	Adresa	Observații / Referințe
A1.1		Loc. Pietroasa, Jud. Arges	Nr. niveluri:1; S. construita la sol:16 mp; S. construita desfasurata:16 mp; Podet;Poz.149 din H.G.R.447/2002
A1.2		Loc. Pietroasa, Jud. Arges	Nr. niveluri:1; S. construita la sol:16 mp; S. construita desfasurata:16 mp; Podet

B. Partea II. Proprietari și acte

Inscrieri privitoare la dreptul de proprietate și alte drepturi reale	Referințe
/	
Act Normativ nr. 7, din 13/03/1996 emis de PARLAMENT (art. 13 alin. 15);	
B1	Inscrierea provizorie, drept de PROPRIETATE, dobandit prin Lege, cota actuala 1/1, cota initiala 1/1 1) COMUNA VALEA MARE PRAVĂȚ , CIF:999999999999, lipsă CUI
Act Normativ nr. 447, din 16/05/2002 emis de GUVERNUL ROMÂNIEI (Adeverință nr.4419/25.08.2022 emisă de Primăria Comunei Valea Mare Pravăț);	
B2	Intabulare, drept de PROPRIETATE, dobandit prin Lege, cota actuala 1/1, cota initiala 1/1 1) COMUNA VALEA MARE PRAVĂȚ-DOMENIUL PUBLIC , CIF:5010196
Act Normativ nr. 17, din 07/03/2014 emis de Parlamentul Romaniei;	
B3	Imobil aflat sub incidenta art.3 alin.(1) din Legea 17/2014

C. Partea III. SARCINI .

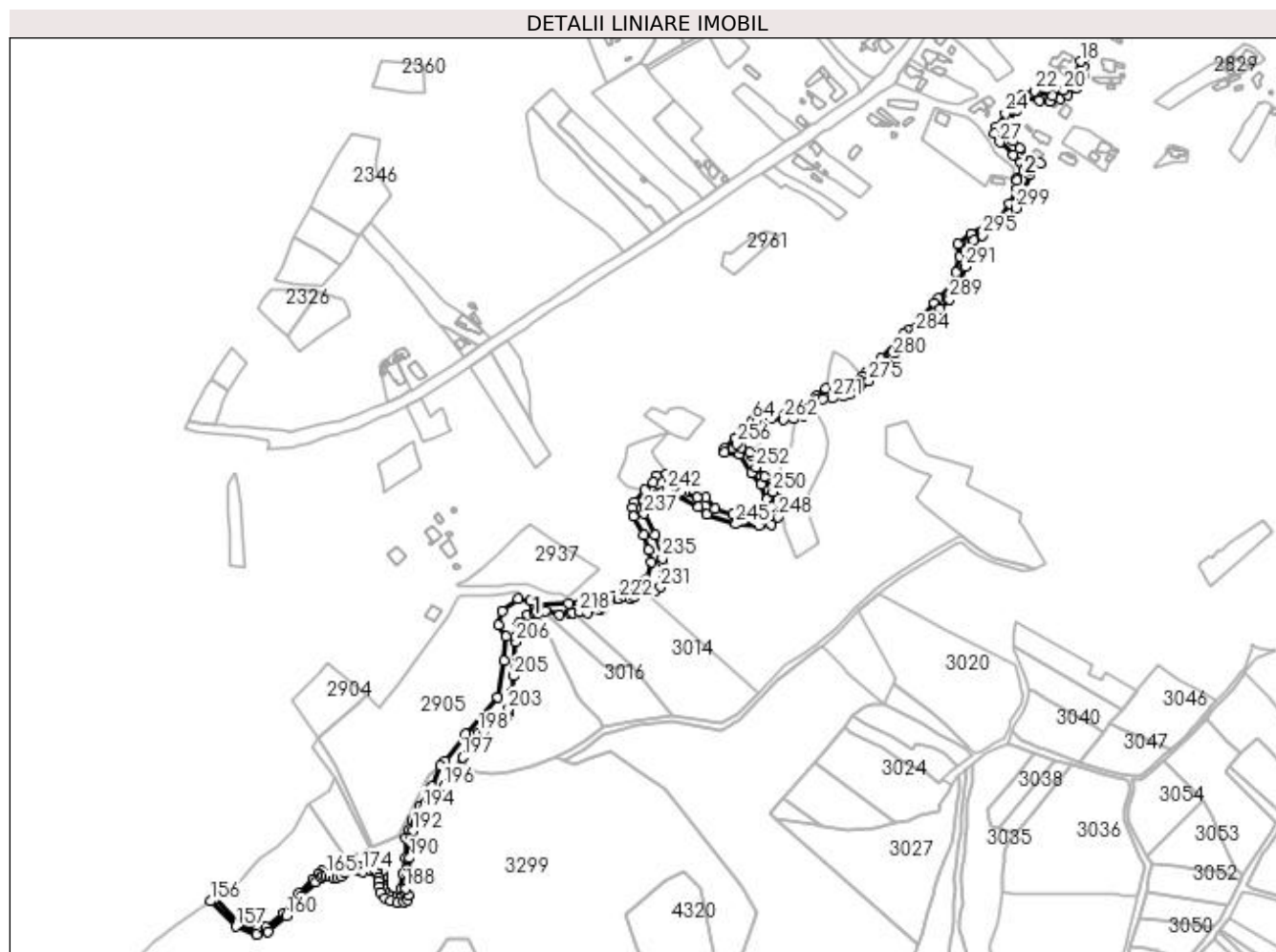
Inscrieri privind dezmembramentele dreptului de proprietate, drepturi reale de garanție și sarcini	Referințe
NU SUNT	

Anexa Nr. 1 La Partea I

Teren

Nr cadastral	Suprafața (mp)*	Observații / Referințe
	11.907	

* Suprafața este determinată în planul de proiecție Stereo 70.



Date referitoare la teren

Crt	Categorie folosință	Intra vilan	Suprafața (mp)	Tarla	Parcelă	Nr. topo	Observații / Referințe
1	ape curgătoare	DA	8.184	2	43	-	Pârâul Valea Mare
2	ape curgătoare	NU	3.723	2	43/1	-	

Date referitoare la construcții

Crt	Număr	Destinație construcție	Supraf. (mp)	Situație juridică	Observații / Referințe
A1.1		construcții industriale și edilitare	16	Cu acte	Nr. niveluri:1; S. construita la sol:16 mp; S. construita desfasurata:16 mp; Podet;Poz.149 din H.G.R.447/2002
A1.2		construcții industriale și edilitare	16	Cu acte	Nr. niveluri:1; S. construita la sol:16 mp; S. construita desfasurata:16 mp; Podet

Lungime Segmente

1) Valorile lungimilor segmentelor sunt obținute din proiecție în plan.

Punct început	X / Y	Punct sfârșit	X / Y	Lungime segment	Punct început	X / Y	Punct sfârșit	X / Y	Lungime segment	Punct început	X / Y	Punct sfârșit	X / Y	Lungime segment
1	507.275,248 421.099,372	2	507.264,644 421.111,721	16.277	2	507.264,644 421.111,721	3	507.258,408 421.118,718	9.373	3	507.258,408 421.118,718	4	507.249,327 421.129,877	14.387

Punct început	X / Y	Punct sfârșit	X / Y	Lungime segment	Punct început	X / Y	Punct sfârșit	X / Y	Lungime segment	Punct început	X / Y	Punct sfârșit	X / Y	Lungime segment
4	507.249,327 421.129,877	5	507.250,618 421.132,042	2.521	5	507.250,618 421.132,042	6	507.254,055 421.138,342	7.177	6	507.254,055 421.138,342	7	507.261,822 421.148,885	13.095
7	507.261,822 421.148,885	8	507.266,853 421.154,651	7.652	8	507.266,853 421.154,651	9	507.267,772 421.158,851	4.299	9	507.267,772 421.158,851	10	507.269,427 421.159,4	1.744
10	507.269,427 421.159,4	11	507.283,566 421.157,843	14.224	11	507.283,566 421.157,843	12	507.293,938 421.156,906	10.414	12	507.293,938 421.156,906	13	507.303,875 421.159,154	10.188
13	507.303,875 421.159,154	14	507.311,042 421.163,301	8.28	14	507.311,042 421.163,301	15	507.318,77 421.169,123	9.676	15	507.318,77 421.169,123	16	507.326,3 421.182,058	14.967
16	507.326,3 421.182,058	17	507.325,571 421.189,871	7.847	17	507.325,571 421.189,871	18	507.323,641 421.195,019	5.498	18	507.323,641 421.195,019	19	507.314,211 421.177,058	20.286
19	507.314,211 421.177,058	20	507.307,034 421.167,354	12.07	20	507.307,034 421.167,354	21	507.296,429 421.161,861	11.943	21	507.296,429 421.161,861	22	507.279,237 421.166,603	17.834
22	507.279,237 421.166,603	23	507.267,892 421.162,652	12.013	23	507.267,892 421.162,652	24	507.250,949 421.145,128	24.375	24	507.250,949 421.145,128	25	507.242,412 421.132,554	15.198
25	507.242,412 421.132,554	26	507.240,604 421.126,276	6.533	26	507.240,604 421.126,276	27	507.245,576 421.117,544	10.048	27	507.245,576 421.117,544	28	507.258,833 421.105,499	17.912
28	507.258,833 421.105,499	29	507.265,462 421.098,121	9.919	29	507.265,462 421.098,121	30	507.270,71 421.094,452	6.403	30	507.270,71 421.094,452	31	507.269,643 421.091,775	2.882
31	507.269,643 421.091,775	32	507.262,112 421.082,95	11.602	32	507.262,112 421.082,95	33	507.262,326 421.080,823	2.138	33	507.262,326 421.080,823	34	507.262,234 421.073,226	7.598
34	507.262,234 421.073,226	35	507.255,267 421.058,156	16.603	35	507.255,267 421.058,156	36	507.243,989 421.043,337	18.622	36	507.243,989 421.043,337	37	507.236,348 421.039,259	8.661
37	507.236,348 421.039,259	38	507.218,307 421.029,556	20.485	38	507.218,307 421.029,556	39	507.205,429 421.020,143	15.951	39	507.205,429 421.020,143	40	507.207,114 421.007,879	12.379
40	507.207,114 421.007,879	41	507.203,972 420.992,399	15.796	41	507.203,972 420.992,399	42	507.200,473 420.982,618	10.388	42	507.200,473 420.982,618	43	507.186,564 420.967,243	20.733
43	507.186,564 420.967,243	44	507.182,715 420.962,988	5.738	44	507.182,715 420.962,988	45	507.157,313 420.936,835	36.459	45	507.157,313 420.936,835	46	507.152,738 420.933,024	5.954
46	507.152,738 420.933,024	47	507.131,95 420.909,99	31.028	47	507.131,95 420.909,99	48	507.118,28 420.897,612	18.441	48	507.118,28 420.897,612	49	507.113,94 420.892,63	6.607
49	507.113,94 420.892,63	50	507.110,959 420.889,497	4.325	50	507.110,959 420.889,497	51	507.099,87 420.880,95	14.001	51	507.099,87 420.880,95	52	507.094,14 420.878,52	6.224
52	507.094,14 420.878,52	53	507.090,234 420.879,474	4.021	53	507.090,234 420.879,474	54	507.078,69 420.880,7	11.609	54	507.078,69 420.880,7	55	507.068,972 420.873,687	11.984
55	507.068,972 420.873,687	56	507.061,885 420.863,393	12.498	56	507.061,885 420.863,393	57	507.052,505 420.857,53	11.062	57	507.052,505 420.857,53	58	507.039,842 420.855,634	12.804
58	507.039,842 420.855,634	59	507.038,723 420.855,735	1.124	59	507.038,723 420.855,735	60	507.026,627 420.857,371	12.206	60	507.026,627 420.857,371	61	507.022,859 420.857,279	3.769
61	507.022,859 420.857,279	62	507.018,259 420.856,696	4.637	62	507.018,259 420.856,696	63	507.014,301 420.854,869	4.359	63	507.014,301 420.854,869	64	507.008,306 420.850,171	7.617
64	507.008,306 420.850,171	65	506.995,45 420.837,643	17.951	65	506.995,45 420.837,643	66	506.990,89 420.833,223	6.351	66	506.990,89 420.833,223	67	506.981,086 420.823,751	13.632
67	506.981,086 420.823,751	68	506.981,54 420.819,88	3.898	68	506.981,54 420.819,88	69	506.995,99 420.817,789	14.601	69	506.995,99 420.817,789	70	507.006,889 420.799,901	20.947
70	507.006,889 420.799,901	71	507.016,402 420.788,894	14.548	71	507.016,402 420.788,894	72	507.022,097 420.774,431	15.544	72	507.022,097 420.774,431	73	507.026,861 420.767,237	8.628
73	507.026,861 420.767,237	74	507.022,033 420.759,783	8.881	74	507.022,033 420.759,783	75	507.012,422 420.756,536	10.145	75	507.012,422 420.756,536	76	507.002,878 420.756,699	9.545
76	507.002,878 420.756,699	77	506.989,198 420.760,609	14.228	77	506.989,198 420.760,609	78	506.972,443 420.765,752	17.527	78	506.972,443 420.765,752	79	506.963,303 420.776,369	14.009
79	506.963,303 420.776,369	80	506.954,962 420.776,803	8.352	80	506.954,962 420.776,803	81	506.942,236 420.781,171	13.455	81	506.942,236 420.781,171	82	506.939,785 420.782,269	2.686
82	506.939,785 420.782,269	83	506.931,371 420.787,576	9.948	83	506.931,371 420.787,576	84	506.928,119 420.794,957	8.066	84	506.928,119 420.794,957	85	506.925,682 420.799,154	4.853
85	506.925,682 420.799,154	86	506.915,359 420.797,595	10.44	86	506.915,359 420.797,595	87	506.912,427 420.791,052	7.17	87	506.912,427 420.791,052	88	506.904,927 420.783,559	10.602
88	506.904,927 420.783,559	89	506.895,047 420.771,632	15.488	89	506.895,047 420.771,632	90	506.893,084 420.766,892	5.13	90	506.893,084 420.766,892	91	506.894,196 420.758,479	8.486
91	506.894,196 420.758,479	92	506.903,348 420.740,43	20.237	92	506.903,348 420.740,43	93	506.908,178 420.726,102	15.12	93	506.908,178 420.726,102	94	506.911,088 420.714,779	11.691
94	506.911,088 420.714,779	95	506.905,385 420.697,078	18.597	95	506.905,385 420.697,078	96	506.898,022 420.692,324	8.764	96	506.898,022 420.692,324	97	506.886,988 420.687,682	11.971
97	506.886,988 420.687,682	98	506.875,35 420.681,799	13.04	98	506.875,35 420.681,799	99	506.863,747 420.677,063	12.532	99	506.863,747 420.677,063	100	506.855,95 420.675,749	7.907
100	506.855,95 420.675,749	101	506.851,746 420.675,108	4.253	101	506.851,746 420.675,108	102	506.842,729 420.674,851	9.021	102	506.842,729 420.674,851	103	506.831,296 420.675,044	11.435

Punct început	X / Y	Punct sfârșit	X / Y	Lungime segment	Punct început	X / Y	Punct sfârșit	X / Y	Lungime segment	Punct început	X / Y	Punct sfârșit	X / Y	Lungime segment
103	506.831,296 420.675,044	104	506.801,033 420.672,782	30.347	104	506.801,033 420.672,782	105	506.798,696 420.672,536	2.35	105	506.798,696 420.672,536	106	506.794,6 420.677,94	6.781
106	506.794,6 420.677,94	107	506.783,212 420.678,861	11.425	107	506.783,212 420.678,861	108	506.767,593 420.667,375	19.388	108	506.767,593 420.667,375	109	506.763,994 420.653,85	13.996
109	506.763,994 420.653,85	110	506.771,29 420.642,837	13.211	110	506.771,29 420.642,837	111	506.769,178 420.619,654	23.279	111	506.769,178 420.619,654	112	506.762,882 420.585,099	35.124
112	506.762,882 420.585,099	113	506.732,625 420.549,304	46.87	113	506.732,625 420.549,304	114	506.712,542 420.523,603	32.617	114	506.712,542 420.523,603	115	506.708,075 420.519,199	6.273
115	506.708,075 420.519,199	116	506.700,546 420.499,028	21.53	116	506.700,546 420.499,028	117	506.688,382 420.479,969	22.61	117	506.688,382 420.479,969	118	506.681,681 420.466,357	15.172
118	506.681,681 420.466,357	119	506.678,811 420.457,963	8.871	119	506.678,811 420.457,963	120	506.675,17 420.450,006	8.75	120	506.675,17 420.450,006	121	506.674,735 420.430,731	19.28
121	506.674,735 420.430,731	122	506.672,615 420.415,634	15.245	122	506.672,615 420.415,634	123	506.670,757 420.400,927	14.824	123	506.670,757 420.400,927	124	506.673,248 420.394,64	6.763
124	506.673,248 420.394,64	125	506.672,985 420.393,066	1.596	125	506.672,985 420.393,066	126	506.671,704 420.392,484	1.407	126	506.671,704 420.392,484	127	506.667,632 420.391,919	4.111
127	506.667,632 420.391,919	128	506.662,09 420.393,429	5.744	128	506.662,09 420.393,429	129	506.657,515 420.395,595	5.062	129	506.657,515 420.395,595	130	506.654,518 420.399,476	4.903
130	506.654,518 420.399,476	131	506.653,56 420.403,305	3.947	131	506.653,56 420.403,305	132	506.652,78 420.408,945	5.694	132	506.652,78 420.408,945	133	506.652,78 420.412,083	3.138
133	506.652,78 420.412,083	134	506.652,197 420.417,759	5.706	134	506.652,197 420.417,759	135	506.647,776 420.421,258	5.638	135	506.647,776 420.421,258	136	506.641,735 420.422,439	6.155
136	506.641,735 420.422,439	137	506.633,5 420.421,482	8.29	137	506.633,5 420.421,482	138	506.629,131 420.422,635	4.519	138	506.629,131 420.422,635	139	506.623,556 420.424,285	5.814
139	506.623,556 420.424,285	140	506.618,82 420.423,834	4.757	140	506.618,82 420.423,834	141	506.613,787 420.419,191	6.848	141	506.613,787 420.419,191	142	506.610,788 420.416,489	4.037
142	506.610,788 420.416,489	143	506.608,81 420.416,063	2.023	143	506.608,81 420.416,063	144	506.605,692 420.415,66	3.144	144	506.605,692 420.415,66	145	506.603,257 420.416,24	2.503
145	506.603,257 420.416,24	146	506.599,107 420.417,567	4.357	146	506.599,107 420.417,567	147	506.595,206 420.418,016	3.927	147	506.595,206 420.418,016	148	506.591,294 420.415,368	4.724
148	506.591,294 420.415,368	149	506.585,657 420.410,143	7.686	149	506.585,657 420.410,143	150	506.572,415 420.396,33	19.135	150	506.572,415 420.396,33	151	506.557,637 420.377,87	23.647
151	506.557,637 420.377,87	152	506.541,153 420.363,67	21.757	152	506.541,153 420.363,67	153	506.532,059 420.361,398	9.374	153	506.532,059 420.361,398	154	506.514,438 420.367,93	18.793
154	506.514,438 420.367,93	155	506.492,152 420.391,716	32.595	155	506.492,152 420.391,716	156	506.487,462 420.389,028	5.406	156	506.487,462 420.389,028	157	506.511,995 420.364,569	34.643
157	506.511,995 420.364,569	158	506.531,828 420.357,217	21.152	158	506.531,828 420.357,217	159	506.543,044 420.360,019	11.561	159	506.543,044 420.360,019	160	506.560,528 420.375,081	23.077
160	506.560,528 420.375,081	161	506.575,426 420.393,691	23.839	161	506.575,426 420.393,691	162	506.588,462 420.407,289	18.837	162	506.588,462 420.407,289	163	506.593,789 420.412,227	7.264
163	506.593,789 420.412,227	164	506.596,221 420.413,873	2.937	164	506.596,221 420.413,873	165	506.598,261 420.413,638	2.053	165	506.598,261 420.413,638	166	506.602,183 420.412,383	4.118
166	506.602,183 420.412,383	167	506.605,479 420.411,599	3.388	167	506.605,479 420.411,599	168	506.609,489 420.412,117	4.043	168	506.609,489 420.412,117	169	506.612,673 420.412,803	3.257
169	506.612,673 420.412,803	170	506.616,482 420.416,235	5.127	170	506.616,482 420.416,235	171	506.620,541 420.419,979	5.522	171	506.620,541 420.419,979	172	506.623,164 420.420,229	2.635
172	506.623,164 420.420,229	173	506.628,053 420.418,782	5.099	173	506.628,053 420.418,782	174	506.633,21 420.417,421	5.334	174	506.633,21 420.417,421	175	506.641,579 420.418,393	8.425
175	506.641,579 420.418,393	176	506.646,055 420.417,518	4.561	176	506.646,055 420.417,518	177	506.648,39 420.415,671	2.977	177	506.648,39 420.415,671	178	506.648,78 420.411,878	3.813
178	506.648,78 420.411,878	179	506.648,78 420.408,669	3.209	179	506.648,78 420.408,669	180	506.649,627 420.402,543	6.184	180	506.649,627 420.402,543	181	506.650,841 420.397,694	4.999
181	506.650,841 420.397,694	182	506.654,935 420.392,39	6.7	182	506.654,935 420.392,39	183	506.660,698 420.389,663	6.376	183	506.660,698 420.389,663	184	506.667,37 420.387,844	6.916
184	506.667,37 420.387,844	185	506.672,829 420.388,602	5.511	185	506.672,829 420.388,602	186	506.676,58 420.390,305	4.119	186	506.676,58 420.390,305	187	506.677,376 420.395,079	4.84
187	506.677,376 420.395,079	188	506.674,854 420.401,445	6.847	188	506.674,854 420.401,445	189	506.676,58 420.415,105	13.769	189	506.676,58 420.415,105	190	506.678,728 420.430,407	15.452
190	506.678,728 420.430,407	191	506.679,151 420.449,091	18.689	191	506.679,151 420.449,091	192	506.682,531 420.456,48	8.125	192	506.682,531 420.456,48	193	506.685,383 420.464,82	8.814
193	506.685,383 420.464,82	194	506.691,827 420.477,909	14.589	194	506.691,827 420.477,909	195	506.701,862 420.491,949	17.258	195	506.701,862 420.491,949	196	506.711,804 420.499,601	12.546
196	506.711,804 420.499,601	197	506.729,598 420.527,137	32.785	197	506.729,598 420.527,137	198	506.745,139 420.550,925	28.415	198	506.745,139 420.550,925	199	506.750,492 420.552,515	5.584
199	506.750,492 420.552,515	200	506.765,729 420.560,385	17.149	200	506.765,729 420.560,385	201	506.771,158 420.565,975	7.792	201	506.771,158 420.565,975	202	506.772,885 420.569,55	3.97

Punct început	X / Y	Punct sfârșit	X / Y	Lungime segment	Punct început	X / Y	Punct sfârșit	X / Y	Lungime segment	Punct început	X / Y	Punct sfârșit	X / Y	Lungime segment
202	506.772,885 420.569,55	203	506.774,063 420.573,707	4.321	203	506.774,063 420.573,707	204	506.777,255 420.590,289	16.886	204	506.777,255 420.590,289	205	506.778,843 420.605,283	15.078
205	506.778,843 420.605,283	206	506.780,721 420.637,746	32.517	206	506.780,721 420.637,746	207	506.781,619 420.643,094	5.423	207	506.781,619 420.643,094	208	506.783,26 420.653,226	10.264
208	506.783,26 420.653,226	209	506.784,301 420.656,252	3.2	209	506.784,301 420.656,252	210	506.791,697 420.664,331	10.953	210	506.791,697 420.664,331	211	506.798,538 420.665,691	6.975
211	506.798,538 420.665,691	212	506.801,101 420.666,201	2.613	212	506.801,101 420.666,201	213	506.802,548 420.666,489	1.475	213	506.802,548 420.666,489	214	506.809,372 420.667,662	6.924
214	506.809,372 420.667,662	215	506.822,973 420.664,079	14.065	215	506.822,973 420.664,079	216	506.832,445 420.665,649	9.601	216	506.832,445 420.665,649	217	506.835,042 420.665,742	2.599
217	506.835,042 420.665,742	218	506.842,334 420.666,326	7.315	218	506.842,334 420.666,326	219	506.849,285 420.665,805	6.97	219	506.849,285 420.665,805	220	506.861,683 420.668,42	12.671
220	506.861,683 420.668,42	221	506.865,085 420.671,123	4.345	221	506.865,085 420.671,123	222	506.879,343 420.679,554	16.564	222	506.879,343 420.679,554	223	506.884,988 420.682,054	6.174
223	506.884,988 420.682,054	224	506.890,735 420.679,421	6.321	224	506.890,735 420.679,421	225	506.895,158 420.681,405	4.848	225	506.895,158 420.681,405	226	506.900,738 420.684,904	6.586
226	506.900,738 420.684,904	227	506.901,796 420.687,464	2.77	227	506.901,796 420.687,464	228	506.904,171 420.689,474	3.111	228	506.904,171 420.689,474	229	506.906,921 420.688,833	2.824
229	506.906,921 420.688,833	230	506.914,727 420.686,779	8.072	230	506.914,727 420.686,779	231	506.919,884 420.690,724	6.493	231	506.919,884 420.690,724	232	506.923,46 420.702,584	12.387
232	506.923,46 420.702,584	233	506.923,906 420.708,959	6.391	233	506.923,906 420.708,959	234	506.921,973 420.714,656	6.016	234	506.921,973 420.714,656	235	506.921,303 420.718,171	3.578
235	506.921,303 420.718,171	236	506.914,495 420.740,981	23.804	236	506.914,495 420.740,981	237	506.903,918 420.760,959	22.605	237	506.903,918 420.760,959	238	506.904,765 420.768,365	7.454
238	506.904,765 420.768,365	239	506.909,051 420.774,114	7.171	239	506.909,051 420.774,114	240	506.916,804 420.779,792	9.61	240	506.916,804 420.779,792	241	506.921,672 420.782,09	5.383
241	506.921,672 420.782,09	242	506.925,868 420.782,791	4.254	242	506.925,868 420.782,791	243	506.956,248 420.767,318	34.093	243	506.956,248 420.767,318	244	506.964,285 420.760,633	10.454
244	506.964,285 420.760,633	245	506.992,243 420.750,91	29.6	245	506.992,243 420.750,91	246	507.014,15 420.749,127	21.979	246	507.014,15 420.749,127	247	507.025,873 420.750,589	11.814
247	507.025,873 420.750,589	248	507.032,782 420.757,675	9.897	248	507.032,782 420.757,675	249	507.032,423 420.775,578	17.907	249	507.032,423 420.775,578	250	507.027,616 420.781,971	7.999
250	507.027,616 420.781,971	251	507.019,448 420.796,646	16.795	251	507.019,448 420.796,646	252	507.011,415 420.805,473	11.935	252	507.011,415 420.805,473	253	507.007,981 420.815,819	10.901
253	507.007,981 420.815,819	254	507.005,294 420.819,96	4.936	254	507.005,294 420.819,96	255	506.997,276 420.824,635	9.281	255	506.997,276 420.824,635	256	506.992,655 420.827,933	5.677
256	506.992,655 420.827,933	257	507.002,562 420.840,147	15.727	257	507.002,562 420.840,147	258	507.010,294 420.847,223	10.481	258	507.010,294 420.847,223	259	507.013,896 420.850,148	4.64
259	507.013,896 420.850,148	260	507.019,897 420.851,91	6.254	260	507.019,897 420.851,91	261	507.026,218 420.852,339	6.336	261	507.026,218 420.852,339	262	507.038,291 420.851,216	12.125
262	507.038,291 420.851,216	263	507.047,939 420.852,027	9.682	263	507.047,939 420.852,027	264	507.057,189 420.855,053	9.732	264	507.057,189 420.855,053	265	507.063,471 420.860,035	8.018
265	507.063,471 420.860,035	266	507.066,147 420.861,493	3.047	266	507.066,147 420.861,493	267	507.067,337 420.865,425	4.108	267	507.067,337 420.865,425	268	507.068,561 420.868,879	3.664
268	507.068,561 420.868,879	269	507.070,311 420.870,147	2.161	269	507.070,311 420.870,147	270	507.075,779 420.871,117	5.553	270	507.075,779 420.871,117	271	507.085,016 420.871,669	9.253
271	507.085,016 420.871,669	272	507.095,726 420.874,066	10.975	272	507.095,726 420.874,066	273	507.102,585 420.876,935	7.435	273	507.102,585 420.876,935	274	507.111,071 420.881,119	9.461
274	507.111,071 420.881,119	275	507.119,73 420.888,357	11.286	275	507.119,73 420.888,357	276	507.126,411 420.895,105	9.496	276	507.126,411 420.895,105	277	507.133,931 420.902,263	10.382
277	507.133,931 420.902,263	278	507.137,377 420.906,867	5.751	278	507.137,377 420.906,867	279	507.141,383 420.908,41	4.293	279	507.141,383 420.908,41	280	507.142,857 420.911,897	3.786
280	507.142,857 420.911,897	281	507.144,837 420.914,912	3.607	281	507.144,837 420.914,912	282	507.156,519 420.924,838	15.33	282	507.156,519 420.924,838	283	507.158,752 420.927,417	3.411
283	507.158,752 420.927,417	284	507.164,829 420.934,435	9.283	284	507.164,829 420.934,435	285	507.176,344 420.946,224	16.48	285	507.176,344 420.946,224	286	507.180,81 420.950,688	6.314
286	507.180,81 420.950,688	287	507.182,091 420.951,968	1.811	287	507.182,091 420.951,968	288	507.188,435 420.957,413	8.36	288	507.188,435 420.957,413	289	507.197,192 420.966,683	12.752
289	507.197,192 420.966,683	290	507.206,504 420.978,829	15.305	290	507.206,504 420.978,829	291	507.212,249 420.998,053	20.064	291	507.212,249 420.998,053	292	507.212,259 421.013,421	15.368
292	507.212,259 421.013,421	293	507.216,796 421.018,635	6.912	293	507.216,796 421.018,635	294	507.220,864 421.023,448	6.302	294	507.220,864 421.023,448	295	507.229,096 421.028,067	9.439
295	507.229,096 421.028,067	296	507.241,246 421.034,445	13.722	296	507.241,246 421.034,445	297	507.249,958 421.038,427	9.579	297	507.249,958 421.038,427	298	507.254,26 421.043,516	6.664
298	507.254,26 421.043,516	299	507.261,269 421.054,38	12.929	299	507.261,269 421.054,38	300	507.275,081 421.086,43	34.899	300	507.275,081 421.086,43	301	507.274,844 421.089,687	3.266

Punct început	X / Y	Punct sfârșit	X / Y	Lungime segment	Punct început	X / Y	Punct sfârșit	X / Y	Lungime segment	Punct început	X / Y	Punct sfârșit	X / Y	Lungime segment
301	507.274,844 421.089,687	302	507.275,896 421.092,542	3.043	302	507.275,896 421.092,542	303	507.284,358 421.096,864	9.502	303	507.284,358 421.096,864	1	507.275,248 421.099,372	9.449

** Lungimile segmentelor sunt determinate în planul de proiecție Stereo 70 și sunt rotunjite la 1 milimetru.

*** Distanța dintre puncte este formată din segmente cumulate ce sunt mai mici decât valoarea 1 milimetru.

**DATE DESPRE IMOBILUL NR. 2991**

Oficiul de Cadastru și Publicitate Imobiliară ARGES
Biroul de Cadastru și Publicitate Imobiliară Campulung

A. Partea I. Descrierea imobilului

TEREN Intravilan

Adresa: Loc. Pietroasa, Jud. Arges

Nr. Crt	Nr cadastral Nr. topografic	Suprafața* (mp)	Observații / Referințe
A1	81731	568	Sector cadastral:34 Teren neimprejmit;

B. Partea II. Proprietari și acte

Inscrieri privitoare la dreptul de proprietate și alte drepturi reale		Referințe
15013 / 28/08/2019		
Act Notarial nr. 2214, din 22/08/2019 emis de Simion Aurelia Maria;		
B1	Intabulare, drept de PROPRIETATE-bun comun, dobandit prin Conventie, cota actuala 1/1, cota initiala 1/1 1) STANCU MARIA LUMINITA, casatorita cu 2) STANCU NICOLAE	A1

C. Partea III. SARCINI

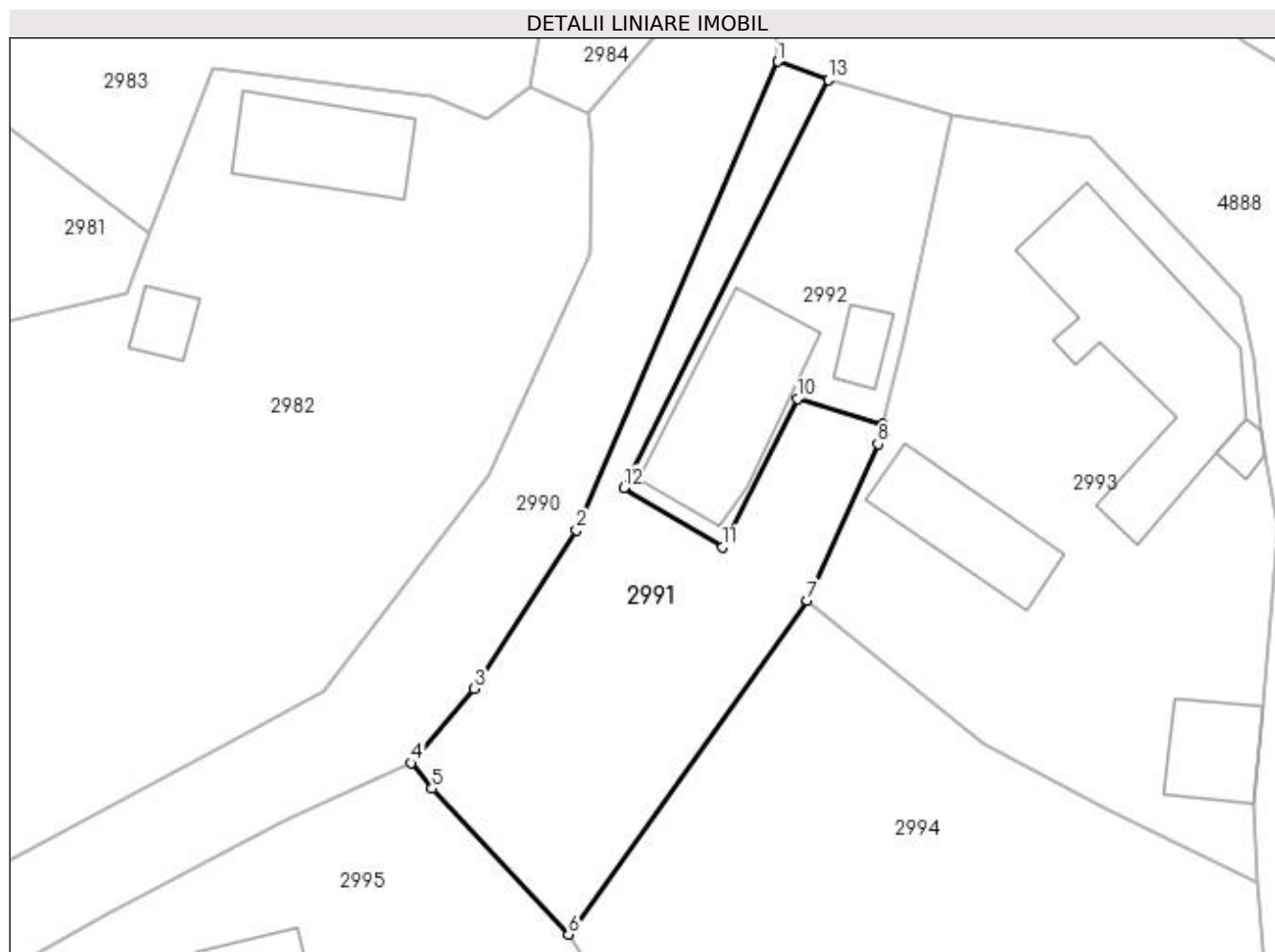
Inscrieri privind dezmembramintele dreptului de proprietate, drepturi reale de garanție și sarcini		Referințe
15013 / 28/08/2019		
Act Notarial nr. 2214, din 22/08/2019 emis de Simion Aurelia Maria;		
C1	Intabulare, drept de IPOTECA LEGALA, Valoare:0 -in vederea garantarii obligatiei de intretinere si ingrijire 1) OVEJDANIE NICOLAE 2) OVEJDANIE ELISABETA, soti	A1

Anexa Nr. 1 La Partea I

Teren

Nr cadastral	Suprafața (mp)*	Observații / Referințe
81731	568	

* Suprafața este determinată în planul de proiecție Stereo 70.



Date referitoare la teren

Crt	Categorie folosință	Intravilan	Suprafața (mp)	Tarla	Parcelă	Nr. topo	Observații / Referințe
1	faneata	DA	568	4	138-140	-	

Lungime Segmente

1) Valorile lungimilor segmentelor sunt obținute din proiecție în plan.

Punct început	X / Y	Punct sfârșit	X / Y	Lungime segment (** (m)
1	507.275,081 421.086,43	2	507.261,269 421.054,38	34.899
2	507.261,269 421.054,38	3	507.254,26 421.043,516	12.929
3	507.254,26 421.043,516	4	507.249,958 421.038,427	6.664
4	507.249,958 421.038,427	5	507.251,389 421.036,675	2.262
5	507.251,389 421.036,675	6	507.260,728 421.026,701	13.664

Punct început	X / Y	Punct sfârșit	X / Y	Lungime segment (** (m)
6	507.260,728 421.026,701	7	507.277,066 421.049,563	28.1
7	507.277,066 421.049,563	8	507.281,915 421.060,251	11.737
8	507.281,915 421.060,251	9	507.282,263 421.061,627	1.419
9	507.282,263 421.061,627	10	507.276,394 421.063,359	6.119
10	507.276,394 421.063,359	11	507.271,296 421.053,211	11.357
11	507.271,296 421.053,211	12	507.264,507 421.057,253	7.901
12	507.264,507 421.057,253	13	507.278,548 421.085,157	31.238
13	507.278,548 421.085,157	1	507.275,081 421.086,43	3.693

** Lungimile segmentelor sunt determinate în planul de proiecție Stereo 70 și sunt rotunjite la 1 milimetru.

*** Distanța dintre puncte este formată din segmente cumulate ce sunt mai mici decât valoarea 1 milimetru.

**DATE DESPRE IMOBILUL NR. 2992**

Oficiul de Cadastru și Publicitate Imobiliară ARGES
Biroul de Cadastru și Publicitate Imobiliară Campulung

A. Partea I. Descrierea imobilului

TEREN Intravilan

Adresa: Loc. Pietroasa, Jud. Arges

Nr. Crt	Nr cadastral Nr. topografic	Suprafața* (mp)	Observații / Referințe
A1	81719	330	Sector cadastral:34 Teren neimprijmit;

Construcții

Crt	Nr cadastral Nr. topografic	Adresa	Observații / Referințe
A1.1	81719-C1	Loc. Pietroasa, Jud. Arges	Nr. niveluri:1; S. construita la sol:99 mp; S. construita desfasurata:99 mp; Casa/1968; din lemn
A1.2	81719-C2	Loc. Pietroasa, Jud. Arges	Nr. niveluri:1; S. construita la sol:16 mp; S. construita desfasurata:16 mp; Anexa/2000; din lemn

B. Partea II. Proprietari și acte

Inscrieri privitoare la dreptul de proprietate și alte drepturi reale		Referințe
15012 / 28/08/2019		
Act Notarial nr. 2214, din 22/08/2019 emis de Simion Aurelia Maria;		
B3	Intabulare, drept de PROPRIETATE- bun comun, dobandit prin Conventie, cota actuala 1/1, cota initiala 1/1 1) STANCU MARIA LUMINITA, casatorita cu 2) STANCU NICOLAE	A1, A1.1, A1.2

C. Partea III. SARCINI

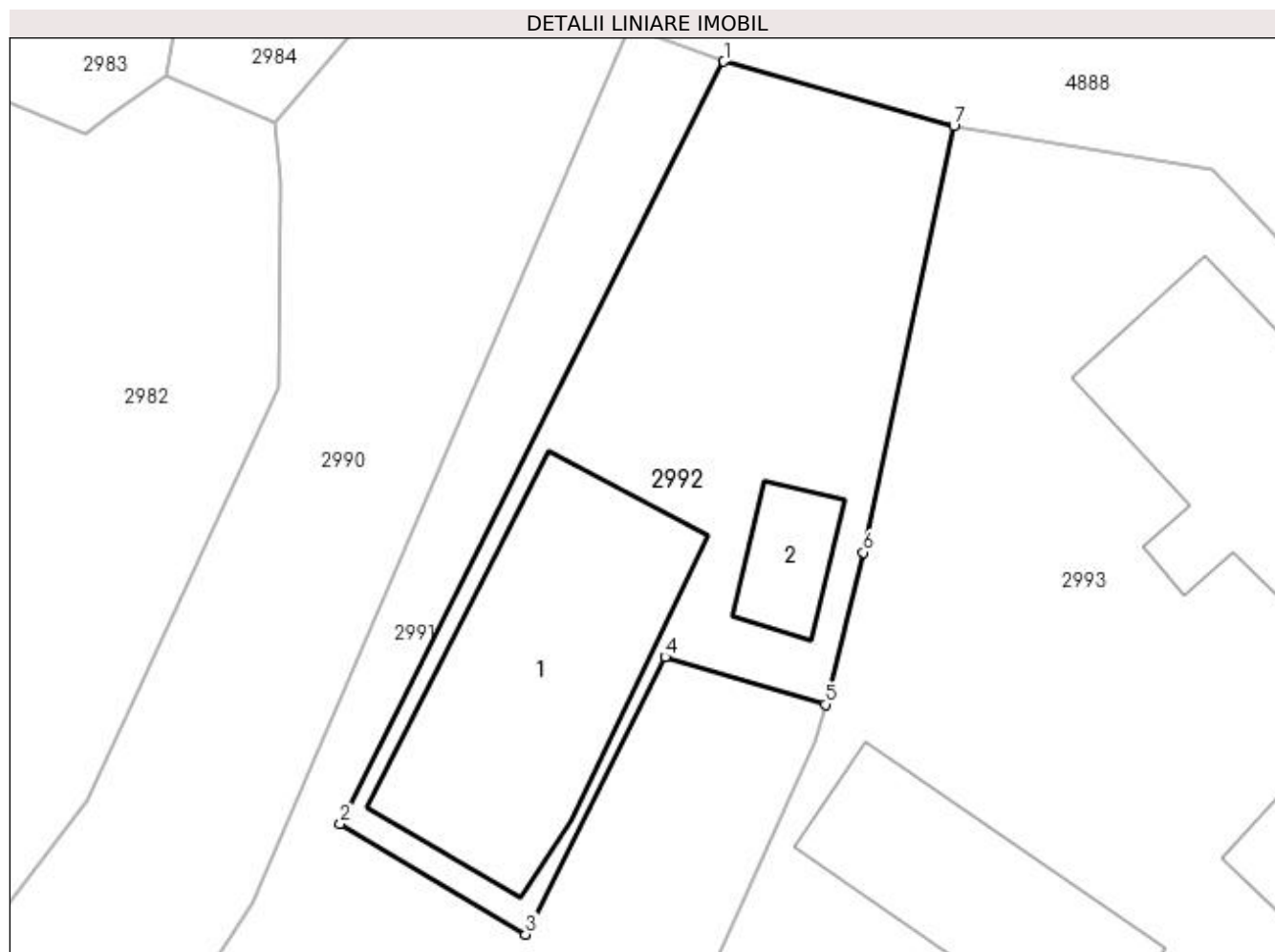
Inscrieri privind dezmembramintele dreptului de proprietate, drepturi reale de garanție și sarcini		Referințe
15012 / 28/08/2019		
Act Notarial nr. 2214, din 22/08/2019 emis de Simion Aurelia Maria;		
C1	Intabulare, drept de IPOTECA LEGALA, Valoare:0 - pentru garantarea obligatiei de intretinere si ingrijire 1) OVEJDANIE NICOLAE, casatorit cu 2) OVEJDANIE ELISABETA	A1, A1.1, A1.2

Anexa Nr. 1 La Partea I

Teren

Nr cadastral	Suprafața (mp)*	Observații / Referințe
81719	330	

* Suprafața este determinată în planul de proiecție Stereo 70.



Date referitoare la teren

Crt	Categorie folosință	Intravilan	Suprafața (mp)	Tarla	Parcelă	Nr. topo	Observații / Referințe
1	curți constructii	DA	330	4	140	-	

Date referitoare la construcții

Crt	Număr	Destinație construcție	Supraf. (mp)	Situație juridică	Observații / Referințe
A1.1	81719-C1	construcții de locuințe	99	Cu acte	Nr. niveluri:1; S. construita la sol:99 mp; S. construita desfasurata:99 mp; Casa/1968; din lemn
A1.2	81719-C2	construcții anexa	16	Cu acte	Nr. niveluri:1; S. construita la sol:16 mp; S. construita desfasurata:16 mp; Anexa/2000; din lemn

Lungime Segmente

1) Valorile lungimilor segmentelor sunt obținute din proiecție în plan.

Punct început	X / Y	Punct sfârșit	X / Y	Lungime segment (** (m)
1	507.278,548 421.085,157	2	507.264,507 421.057,253	31.238
2	507.264,507 421.057,253	3	507.271,296 421.053,211	7.901

Punct început	X / Y	Punct sfârșit	X / Y	Lungime segment (** (m)
3	507.271,296 421.053,211	4	507.276,394 421.063,359	11.357
4	507.276,394 421.063,359	5	507.282,263 421.061,627	6.119
5	507.282,263 421.061,627	6	507.283,67 421.067,192	5.74
6	507.283,67 421.067,192	7	507.286,973 421.082,784	15.938
7	507.286,973 421.082,784	1	507.278,548 421.085,157	8.753

** Lungimile segmentelor sunt determinate în planul de proiecție Stereo 70 și sunt rotunjite la 1 milimetru.

*** Distanța dintre puncte este formată din segmente cumulate ce sunt mai mici decât valoarea 1 milimetru.

**DATE DESPRE IMOBILUL NR. 2993**

Oficiul de Cadastru și Publicitate Imobiliară ARGES
Biroul de Cadastru și Publicitate Imobiliară Campulung

A. Partea I. Descrierea imobilului

TEREN Intravilan

Adresa: Loc. Pietroasa, Nr. 83, Jud. Arges

Nr. Crt	Nr cadastral Nr. topografic	Suprafața* (mp)	Observații / Referințe
A1		Din acte: 500 Masurata: 1.084	Sector cadastral:34 Teren imprejmuit;

Construcții

Crt	Nr cadastral Nr. topografic	Adresa	Observații / Referințe
A1.1		Loc. Pietroasa, Nr. 83, Jud. Arges	Nr. niveluri:2; S. construita la sol:159 mp; S. construita desfasurata:180 mp;
A1.2		Loc. Pietroasa, Nr. 83, Jud. Arges	Nr. niveluri:1; S. construita la sol:62 mp; S. construita desfasurata:62 mp;
A1.3		Loc. Pietroasa, Nr. 83, Jud. Arges	Nr. niveluri:1; S. construita la sol:40 mp; S. construita desfasurata:40 mp;
A1.4		Loc. Pietroasa, Nr. 83, Jud. Arges	Nr. niveluri:1; S. construita la sol:8 mp; S. construita desfasurata:8 mp;

B. Partea II. Proprietari și acte

Inscrieri privitoare la dreptul de proprietate și alte drepturi reale		Referințe
/		
Act Notarial nr. 1709, din 11/05/1998 emis de NP TULUCA FILOFTEIA;		
B1	Intabulare, drept de PROPRIETATE bun comun , dobandit prin Conventie, cota actuala 1/1, cota initiala 1/1 1) BUTOI COSTIN, căsătorit	A1, A1.1, A1.2, A1.3
Act Normativ nr. 7, din 13/03/1996 emis de PARLAMENT (art. 12 alin. 16);		
B2	Intabulare, drept de PROPRIETATE, dobandit prin Construire, cota actuala 1/1, cota initiala 1/1 1) BUTOI COSTIN	A1.4

C. Partea III. SARCINI .

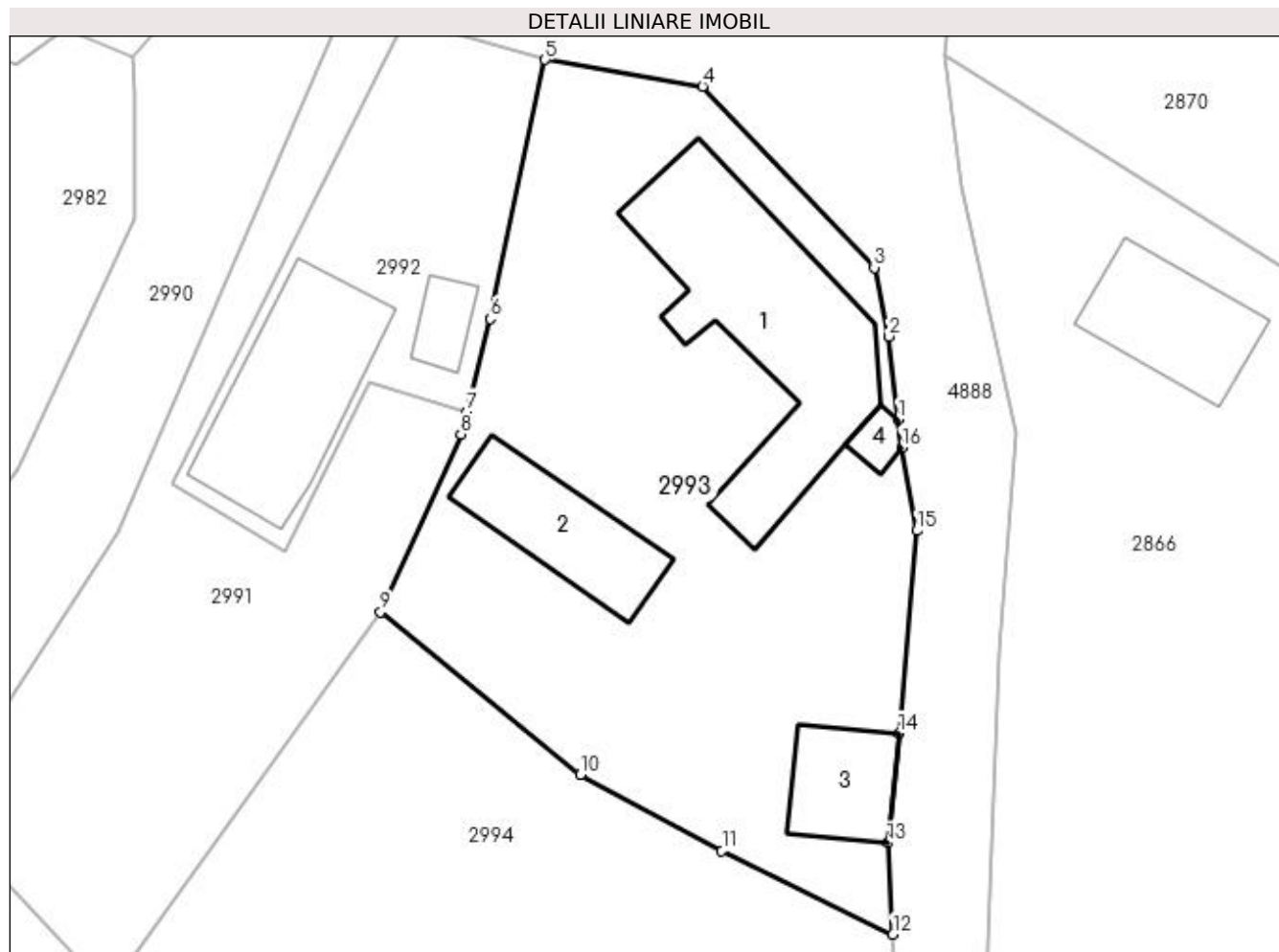
Inscrieri privind dezmembramintele dreptului de proprietate, drepturi reale de garanție și sarcini	Referințe
NU SUNT	

Anexa Nr. 1 La Partea I

Teren

Nr cadastral	Suprafața (mp)*	Observații / Referințe
	Din acte: 500 Masurata: 1.084	

* Suprafața este determinată în planul de proiecție Stereo 70.



Date referitoare la teren

Crt	Categorie folosință	Intra vilan	Suprafața (mp)	Tarla	Parcelă	Nr. topo	Observații / Referințe
1	curți constructii	DA	1.084	4	141,142	-	

Date referitoare la construcții

Crt	Număr	Destinație construcție	Supraf. (mp)	Situație juridică	Observații / Referințe
A1.1		construcții de locuințe	159	Cu acte	Nr. niveluri:2; S. construita la sol:159 mp; S. construita desfasurata:180 mp;
A1.2		construcții anexa	62	Cu acte	Nr. niveluri:1; S. construita la sol:62 mp; S. construita desfasurata:62 mp;
A1.3		construcții anexa	40	Cu acte	Nr. niveluri:1; S. construita la sol:40 mp; S. construita desfasurata:40 mp;
A1.4		construcții anexa	8	Cu acte	Nr. niveluri:1; S. construita la sol:8 mp; S. construita desfasurata:8 mp;

Lungime Segmente

1) Valorile lungimilor segmentelor sunt obținute din proiecție în plan.

Punct început	X / Y	Punct sfârșit	X / Y	Lungime segment (** (m))
1	507.308,216 421.061,165	2	507.307,65 421.066,145	5.012

Punct început	X / Y	Punct sfârșit	X / Y	Lungime segment (** (m)
2	507.307,65 421.066,145	3	507.306,773 421.070,274	4.221
3	507.306,773 421.070,274	4	507.296,449 421.081,183	15.02
4	507.296,449 421.081,183	5	507.286,973 421.082,784	9.61
5	507.286,973 421.082,784	6	507.283,67 421.067,192	15.938
6	507.283,67 421.067,192	7	507.282,263 421.061,627	5.74
7	507.282,263 421.061,627	8	507.281,915 421.060,251	1.419
8	507.281,915 421.060,251	9	507.277,066 421.049,563	11.737
9	507.277,066 421.049,563	10	507.289,102 421.039,793	15.502
10	507.289,102 421.039,793	11	507.297,603 421.035,209	9.658
11	507.297,603 421.035,209	12	507.307,885 421.030,179	11.446
12	507.307,885 421.030,179	13	507.307,593 421.035,687	5.516
13	507.307,593 421.035,687	14	507.308,261 421.042,278	6.625
14	507.308,261 421.042,278	15	507.309,329 421.054,453	12.222
15	507.309,329 421.054,453	16	507.308,408 421.059,476	5.107
16	507.308,408 421.059,476	1	507.308,216 421.061,165	1.7

** Lungimile segmentelor sunt determinate în planul de proiecție Stereo 70 și sunt rotunjite la 1 milimetru.

*** Distanța dintre puncte este formată din segmente cumulate ce sunt mai mici decât valoarea 1 milimetru.

**DATE DESPRE IMOBILUL NR. 2994**

Oficiul de Cadastru și Publicitate Imobiliară ARGES
Biroul de Cadastru și Publicitate Imobiliară Campulung

A. Partea I. Descrierea imobilului

TEREN Necunoscut

Adresa: Loc. Valea Mare Pravat, Jud. Arges

Nr. Crt	Nr cadastral Nr. topografic	Suprafața* (mp)	Observații / Referințe
A1		9.634	Sector cadastral:34 Teren imprejmuit;

B. Partea II. Proprietari și acte

Inscrieri privitoare la dreptul de proprietate și alte drepturi reale		Referințe
/		
Act Normativ nr. 7, din 13/03/1996 emis de PARLAMENT (art. 13 alin. 15);		
B1	Inscrierea provizorie, drept de PROPRIETATE, dobandit prin Lege, cota actuala 1/1, cota initiala 1/1 1) COMUNA VALEA MARE PRAVAT, CIF:5010196	A1

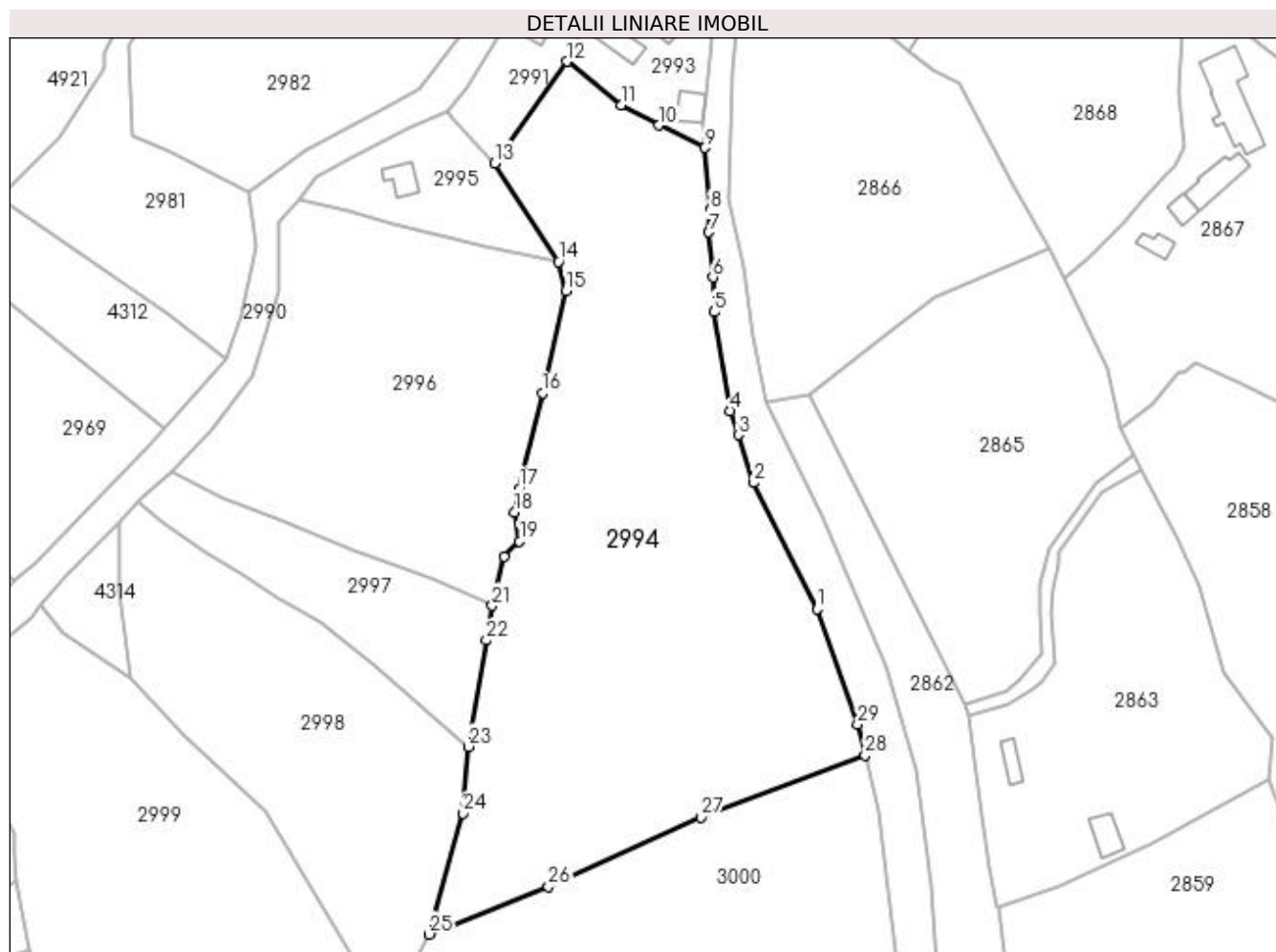
C. Partea III. SARCINI .

Inscrieri privind dezmembramintele dreptului de proprietate, drepturi reale de garanție și sarcini	Referințe
NU SUNT	

Anexa Nr. 1 La Partea I**Teren**

Nr cadastral	Suprafața (mp)*	Observații / Referințe
	9.634	

* Suprafața este determinată în planul de proiecție Stereo 70.

**Date referitoare la teren**

Crt	Categorie folosință	Intra vilan	Suprafața (mp)	Tarla	Parcelă	Nr. topo	Observații / Referințe
1	faneata	DA	796	4	142	-	
2	faneata	NU	8.838	35	626	-	

Lungime Segmente

1) Valorile lungimilor segmentelor sunt obținute din proiecție în plan.

Punct început	X / Y	Punct sfârșit	X / Y	Lungime segment (** (m)	Punct început	X / Y	Punct sfârșit	X / Y	Lungime segment (** (m)
1	507.333,127 420.926,645	2	507.318,889 420.955,029	31.755	2	507.318,889 420.955,029	3	507.315,48 420.965,724	11.225
3	507.315,48 420.965,724	4	507.313,595 420.971,168	5.761	4	507.313,595 420.971,168	5	507.310,051 420.993,309	22.423
5	507.310,051 420.993,309	6	507.309,801 421.001,145	7.84	6	507.309,801 421.001,145	7	507.308,872 421.011,219	10.117
7	507.308,872 421.011,219	8	507.309,11 421.016,254	5.041	8	507.309,11 421.016,254	9	507.307,885 421.030,179	13.979

Punct început	X / Y	Punct sfârșit	X / Y	Lungime segment (** (m))
9	507.307,885 421.030,179	10	507.297,603 421.035,209	11.446
11	507.289,102 421.039,793	12	507.277,066 421.049,563	15.502
13	507.260,728 421.026,701	14	507.275,107 421.004,611	26.358
15	507.276,789 420.998,139	16	507.271,449 420.975,18	23.572
17	507.266,305 420.953,685	18	507.265,228 420.948,407	5.387
19	507.266,313 420.941,885	20	507.262,849 420.938,464	4.869
21	507.260,211 420.927,384	22	507.258,894 420.919,615	7.88
23	507.254,85 420.895,769	24	507.253,649 420.880,825	14.992
25	507.246,064 420.853,632	26	507.272,84 420.864,379	28.852
27	507.307,092 420.879,904	28	507.343,93 420.893,851	39.39
29	507.342,271 420.900,816	1	507.333,127 420.926,645	27.4

Punct început	X / Y	Punct sfârșit	X / Y	Lungime segment (** (m))
10	507.297,603 421.035,209	11	507.289,102 421.039,793	9.658
12	507.277,066 421.049,563	13	507.260,728 421.026,701	28.1
14	507.275,107 421.004,611	15	507.276,789 420.998,139	6.687
16	507.271,449 420.975,18	17	507.266,305 420.953,685	22.102
18	507.265,228 420.948,407	19	507.266,313 420.941,885	6.612
20	507.262,849 420.938,464	21	507.260,211 420.927,384	11.39
22	507.258,894 420.919,615	23	507.254,85 420.895,769	24.186
24	507.253,649 420.880,825	25	507.246,064 420.853,632	28.231
26	507.272,84 420.864,379	27	507.307,092 420.879,904	37.606
28	507.343,93 420.893,851	29	507.342,271 420.900,816	7.16

** Lungimile segmentelor sunt determinate în planul de proiecție Stereo 70 și sunt rotunjite la 1 milimetru.

*** Distanța dintre puncte este formată din segmente cumulate ce sunt mai mici decât valoarea 1 milimetru.

**DATE DESPRE IMOBILUL NR. 2995**

Oficiul de Cadastru și Publicitate Imobiliară ARGES
Biroul de Cadastru și Publicitate Imobiliară Campulung

A. Partea I. Descrierea imobilului

TEREN Intravilan

Adresa: Loc. Pietroasa, Jud. Arges

Nr. Crt	Nr cadastral Nr. topografic	Suprafața* (mp)	Observații / Referințe
A1		906	Sector cadastral:34 Teren imprejmuit;

Construcții

Crt	Nr cadastral Nr. topografic	Adresa	Observații / Referințe
A1.1		Loc. Pietroasa, Jud. Arges	Nr. niveluri:1; S. construita la sol:43 mp; S. construita desfasurata:43 mp;

B. Partea II. Proprietari și acte

Inscrieri privitoare la dreptul de proprietate și alte drepturi reale		Referințe
/		
Act Normativ nr. 7, din 13/03/1996 emis de PARLAMENT (art. 13 alin. 15);		
B1	Inscrierea provizorie, drept de PROPRIETATE, dobandit prin Lege, cota actuala 1/1, cota initiala 1/1 1) COMUNA VALEA MARE PRAVAT, CIF:5010196	A1, A1.1

C. Partea III. SARCINI .

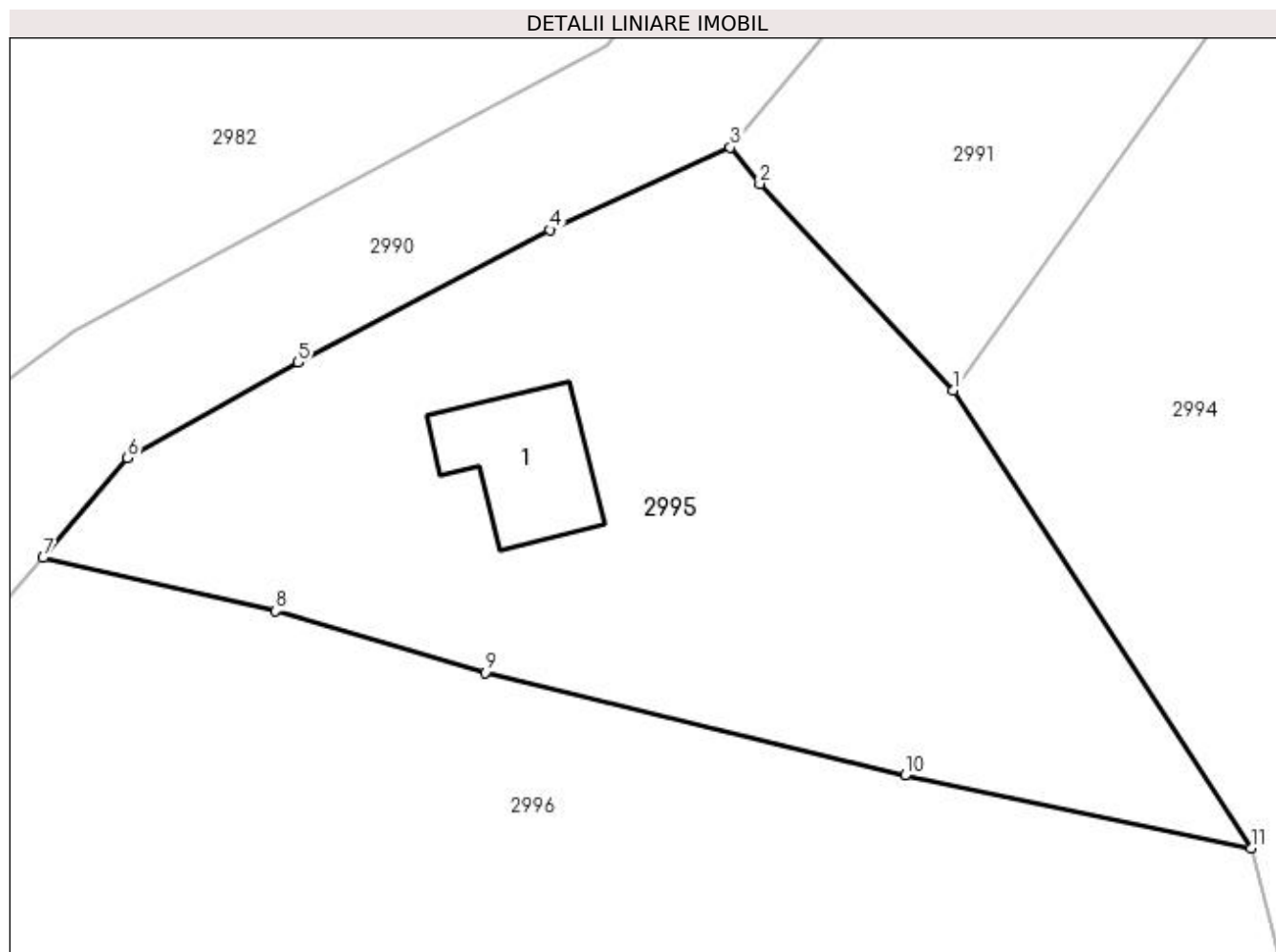
Inscrieri privind dezmembramintele dreptului de proprietate, drepturi reale de garanție și sarcini	Referințe
NU SUNT	

Anexa Nr. 1 La Partea I

Teren

Nr cadastral	Suprafața (mp)*	Observații / Referințe
	906	

* Suprafața este determinată în planul de proiecție Stereo 70.



Date referitoare la teren

Crt	Categorie folosință	Intra vilan	Suprafața (mp)	Tarla	Parcelă	Nr. topo	Observații / Referințe
1	curți constructii	DA	350	4	137	-	
2	faneata	DA	556	4	137	-	

Date referitoare la construcții

Crt	Număr	Destinație construcție	Supraf. (mp)	Situație juridică	Observații / Referințe
A1.1		construcții de locuințe	43	Cu acte	Nr. niveluri:1; S. construita la sol:43 mp; S. construita desfasurata:43 mp;

Lungime Segmente

1) Valorile lungimilor segmentelor sunt obținute din proiecție în plan.

Punct început	X / Y	Punct sfârșit	X / Y	Lungime segment (** (m)
1	507.260,728 421.026,701	2	507.251,389 421.036,675	13.664
2	507.251,389 421.036,675	3	507.249,958 421.038,427	2.262
3	507.249,958 421.038,427	4	507.241,246 421.034,445	9.579

Punct început	X / Y	Punct sfârșit	X / Y	Lungime segment (** (m)
4	507.241,246 421.034,445	5	507.229,096 421.028,067	13.722
5	507.229,096 421.028,067	6	507.220,864 421.023,448	9.439
6	507.220,864 421.023,448	7	507.216,796 421.018,635	6.302
7	507.216,796 421.018,635	8	507.228,029 421.016,058	11.525
8	507.228,029 421.016,058	9	507.238,128 421.013,099	10.524
9	507.238,128 421.013,099	10	507.258,401 421.008,13	20.873
10	507.258,401 421.008,13	11	507.275,107 421.004,611	17.073
11	507.275,107 421.004,611	1	507.260,728 421.026,701	26.358

** Lungimile segmentelor sunt determinate în planul de proiecție Stereo 70 și sunt rotunjite la 1 milimetru.

*** Distanța dintre puncte este formată din segmente cumulate ce sunt mai mici decât valoarea 1 milimetru.

**DATE DESPRE IMOBILUL NR. 2996**

Oficiul de Cadastru și Publicitate Imobiliară ARGES
Biroul de Cadastru și Publicitate Imobiliară Campulung

A. Partea I. Descrierea imobilului

TEREN Extravilan

Adresa: Jud. Arges, Pct. „Pe Vale ”, Tarlăua 35, Parcela 625

Nr. Crt	Nr cadastral Nr. topografic	Suprafața* (mp)	Observații / Referințe
A1	82515	4.883	Sector cadastral:34 Teren imprejmuit;

B. Partea II. Proprietari și acte

Inscrieri privitoare la dreptul de proprietate și alte drepturi reale	Referințe
14669 / 08/07/2022	
Act Administrativ nr. 102531, din 24/02/1998 emis de Comisia Judeteana Fond Funciar Arges (act administrativ nr 4207 din 10.08.2022, emis de Primaria Valea Mare Pravat;act administrativ nr 4208 din 10.08.2022, emis de Primaria Valea Mare Pravat;act administrativ nr 5192 din 16.06.2021, emis de Institutia Prefectului - Judetul Arges;act administrativ nr 3177 din 10.06.2022, emis de Primaria Valea Mare Pravat;act administrativ nr 3178 din 10.06.2022, emis de Primaria Valea Mare Pravat;act notarial nr 178 din 28.09.2011, emis de BNP Zipisi Cornelia);	
B1	Intabulare, drept de PROPRIETATE-bun propriu, dobandit prin Succesiune, cota actuala 1/1, cota initiala 1/1 1) BUCUR CRINU
	A1

C. Partea III. SARCINI .

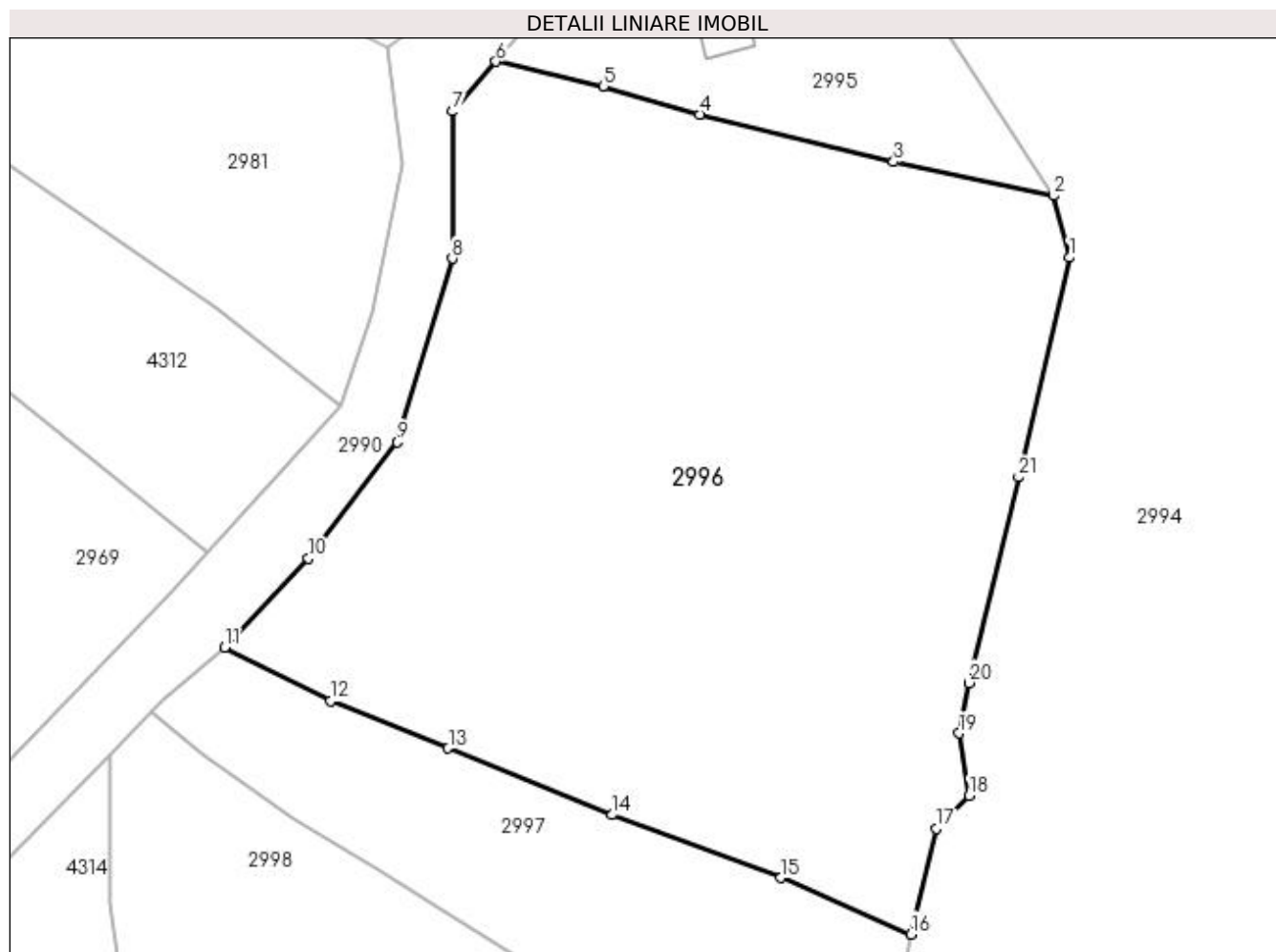
Inscrieri privind dezmembramintele dreptului de proprietate, drepturi reale de garanție și sarcini	Referințe
NU SUNT	

Anexa Nr. 1 La Partea I

Teren

Nr cadastral	Suprafața (mp)*	Observații / Referințe
82515	4.883	

* Suprafața este determinată în planul de proiecție Stereo 70.



Date referitoare la teren

Crt	Categorie folosință	Intravilan	Suprafața (mp)	Tarla	Parcelă	Nr. topo	Observații / Referințe
1	faneata	NU	4.883	-	-	-	

Lungime Segmente

1) Valorile lungimilor segmentelor sunt obținute din proiecție în plan.

Punct început	X / Y	Punct sfârșit	X / Y	Lungime segment (** (m)
1	507.276,789 420.998,139	2	507.275,107 421.004,611	6.687
3	507.258,401 421.008,13	4	507.238,128 421.013,099	20.873
5	507.228,029 421.016,058	6	507.216,796 421.018,635	11.525
7	507.212,259 421.013,421	8	507.212,249 420.998,053	15.368
9	507.206,504 420.978,829	10	507.197,192 420.966,683	15.305

Punct început	X / Y	Punct sfârșit	X / Y	Lungime segment (** (m)
2	507.275,107 421.004,611	3	507.258,401 421.008,13	17.073
4	507.238,128 421.013,099	5	507.228,029 421.016,058	10.524
6	507.216,796 421.018,635	7	507.212,259 421.013,421	6.912
8	507.212,249 420.998,053	9	507.206,504 420.978,829	20.064
10	507.197,192 420.966,683	11	507.188,435 420.957,413	12.752

Punct început	X / Y	Punct sfârșit	X / Y	Lungime segment (** (m)
11	507.188,435 420.957,413	12	507.199,484 420.951,768	12.408
13	507.211,805 420.946,843	14	507.228,968 420.939,881	18.521
15	507.246,593 420.933,295	16	507.260,211 420.927,384	14.846
17	507.262,849 420.938,464	18	507.266,313 420.941,885	4.869
19	507.265,228 420.948,407	20	507.266,305 420.953,685	5.387
21	507.271,449 420.975,18	1	507.276,789 420.998,139	23.572

Punct început	X / Y	Punct sfârșit	X / Y	Lungime segment (** (m)
12	507.199,484 420.951,768	13	507.211,805 420.946,843	13.269
14	507.228,968 420.939,881	15	507.246,593 420.933,295	18.815
16	507.260,211 420.927,384	17	507.262,849 420.938,464	11.39
18	507.266,313 420.941,885	19	507.265,228 420.948,407	6.612
20	507.266,305 420.953,685	21	507.271,449 420.975,18	22.102

** Lungimile segmentelor sunt determinate în planul de proiecție Stereo 70 și sunt rotunjite la 1 milimetru.

*** Distanța dintre puncte este formată din segmente cumulate ce sunt mai mici decât valoarea 1 milimetru.

**DATE DESPRE IMOBILUL NR. 2997**

Oficiul de Cadastru și Publicitate Imobiliară ARGES
Biroul de Cadastru și Publicitate Imobiliară Campulung

A. Partea I. Descrierea imobilului

TEREN Extravilan

Nr. CF vechi:163
Nr. cadastral vechi:178

Adresa: Jud. Arges, pct La Cojanu

Nr. Crt	Nr cadastral Nr. topografic	Suprafața* (mp)	Observații / Referințe
A1	82054	1.546	Sector cadastral:34 Teren neimprejmuit;

B. Partea II. Proprietari și acte

Inscrieri privitoare la dreptul de proprietate și alte drepturi reale		Referințe
2841 / 18/07/2002		
Act Notarial nr. 2816, din 04/07/2002 emis de notar public Ionescu Cornelia;		
B1	Intabulare, drept de PROPRIETATE, dobândit prin Conventie, cota actuala 1/1, cota initiala 1/1 1) OVEJDANIE IULICA, casatorita cu, lipsă CNP 2) OVEJDANIE NICOLAE, lipsă CNP	A1

C. Partea III. SARCINI .

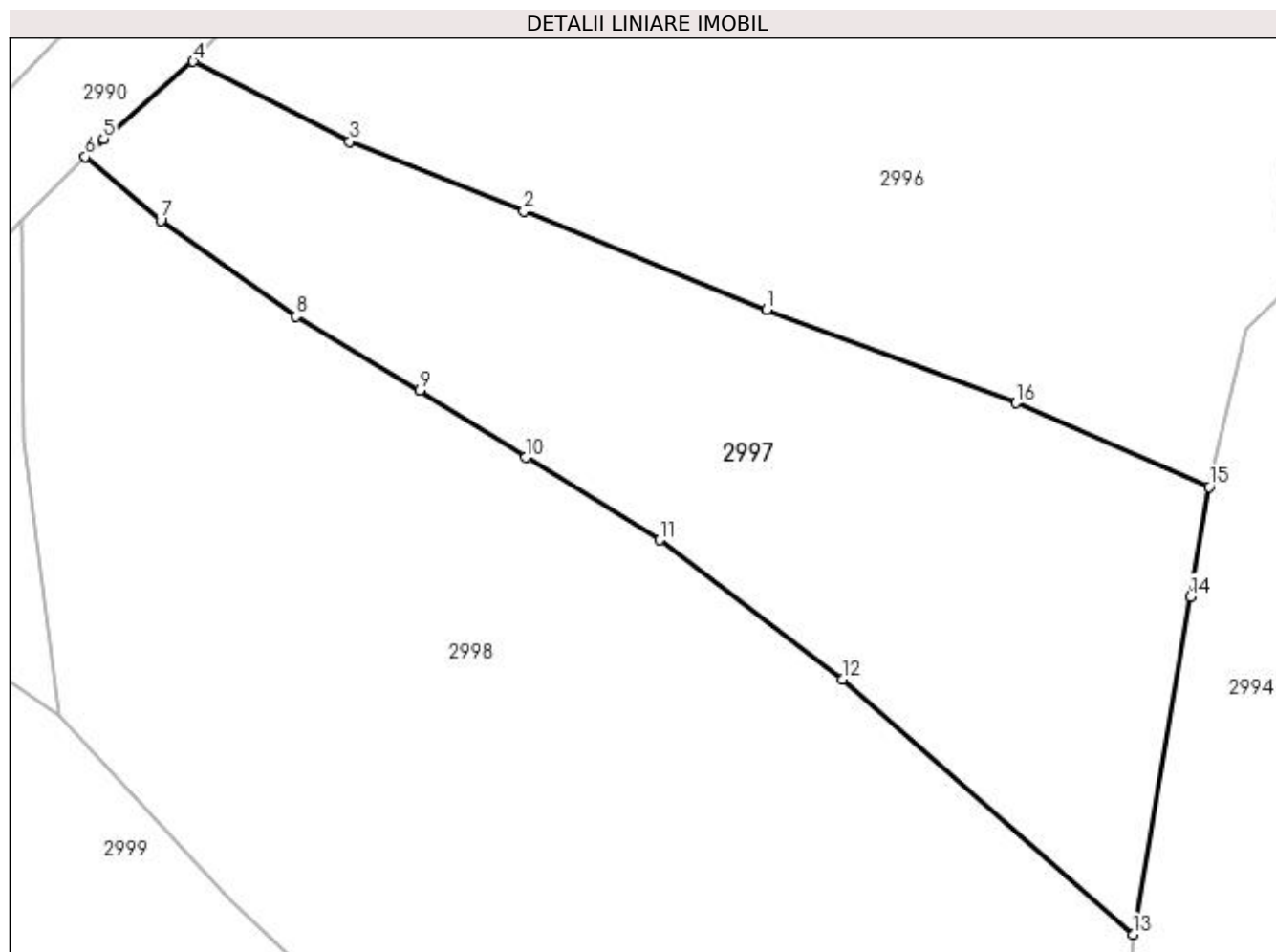
Inscrieri privind dezmembramintele dreptului de proprietate, drepturi reale de garanție și sarcini	Referințe
NU SUNT	

Anexa Nr. 1 La Partea I

Teren

Nr cadastral	Suprafața (mp)*	Observații / Referințe
82054	1.546	

* Suprafața este determinată în planul de proiecție Stereo 70.



Date referitoare la teren

Crt	Categorie folosință	Intra vilan	Suprafața (mp)	Tarla	Parcelă	Nr. topo	Observații / Referințe
1	faneata	NU	1.546	35	626	-	Conform PUG

Lungime Segmente

1) Valorile lungimilor segmentelor sunt obținute din proiecție în plan.

Punct început	X / Y	Punct sfârșit	X / Y	Lungime segment (** (m)
1	507.228,968 420.939,881	2	507.211,805 420.946,843	18.521
2	507.211,805 420.946,843	3	507.199,484 420.951,768	13.269
3	507.199,484 420.951,768	4	507.188,435 420.957,413	12.408
4	507.188,435 420.957,413	5	507.182,091 420.951,968	8.36
5	507.182,091 420.951,968	6	507.180,81 420.950,688	1.811

Punct început	X / Y	Punct sfârșit	X / Y	Lungime segment (** (m)
6	507.180,81 420.950,688	7	507.186,133 420.946,179	6.976
7	507.186,133 420.946,179	8	507.195,681 420.939,408	11.705
8	507.195,681 420.939,408	9	507.204,438 420.934,193	10.192
9	507.204,438 420.934,193	10	507.211,927 420.929,441	8.869
10	507.211,927 420.929,441	11	507.221,385 420.923,627	11.102
11	507.221,385 420.923,627	12	507.234,303 420.913,785	16.24
12	507.234,303 420.913,785	13	507.254,85 420.895,769	27.327
13	507.254,85 420.895,769	14	507.258,894 420.919,615	24.186
14	507.258,894 420.919,615	15	507.260,211 420.927,384	7.88
15	507.260,211 420.927,384	16	507.246,593 420.933,295	14.846
16	507.246,593 420.933,295	1	507.228,968 420.939,881	18.815

** Lungimile segmentelor sunt determinate în planul de proiecție Stereo 70 și sunt rotunjite la 1 milimetru.

*** Distanța dintre puncte este formată din segmente cumulate ce sunt mai mici decât valoarea 1 milimetru.

**DATE DESPRE IMOBILUL NR. 2998**

Oficiul de Cadastru și Publicitate Imobiliară ARGES
Biroul de Cadastru și Publicitate Imobiliară Campulung

A. Partea I. Descrierea imobilului

TEREN Extravilan

Nr. CF vechi:276
Nr. cadastral vechi:366

Adresa: Jud. Arges, punct Pe Vale

Nr. Crt	Nr cadastral Nr. topografic	Suprafața* (mp)	Observații / Referințe
A1	82131	4.020	Sector cadastral:34 Teren neimprejmuit;

B. Partea II. Proprietari și acte

Inscrieri privitoare la dreptul de proprietate și alte drepturi reale		Referințe
2015 / 26/05/2004		
Act Notarial nr. 1924, din 10/06/2003 emis de BNP Tuluca Filofteia;		
B1	Intabulare, drept de PROPRIETATE, dobandit prin Conventie, cota actuala 1/1, cota initiala 1/1 1) POPESCU ION, necasatorit	A1

C. Partea III. SARCINI .

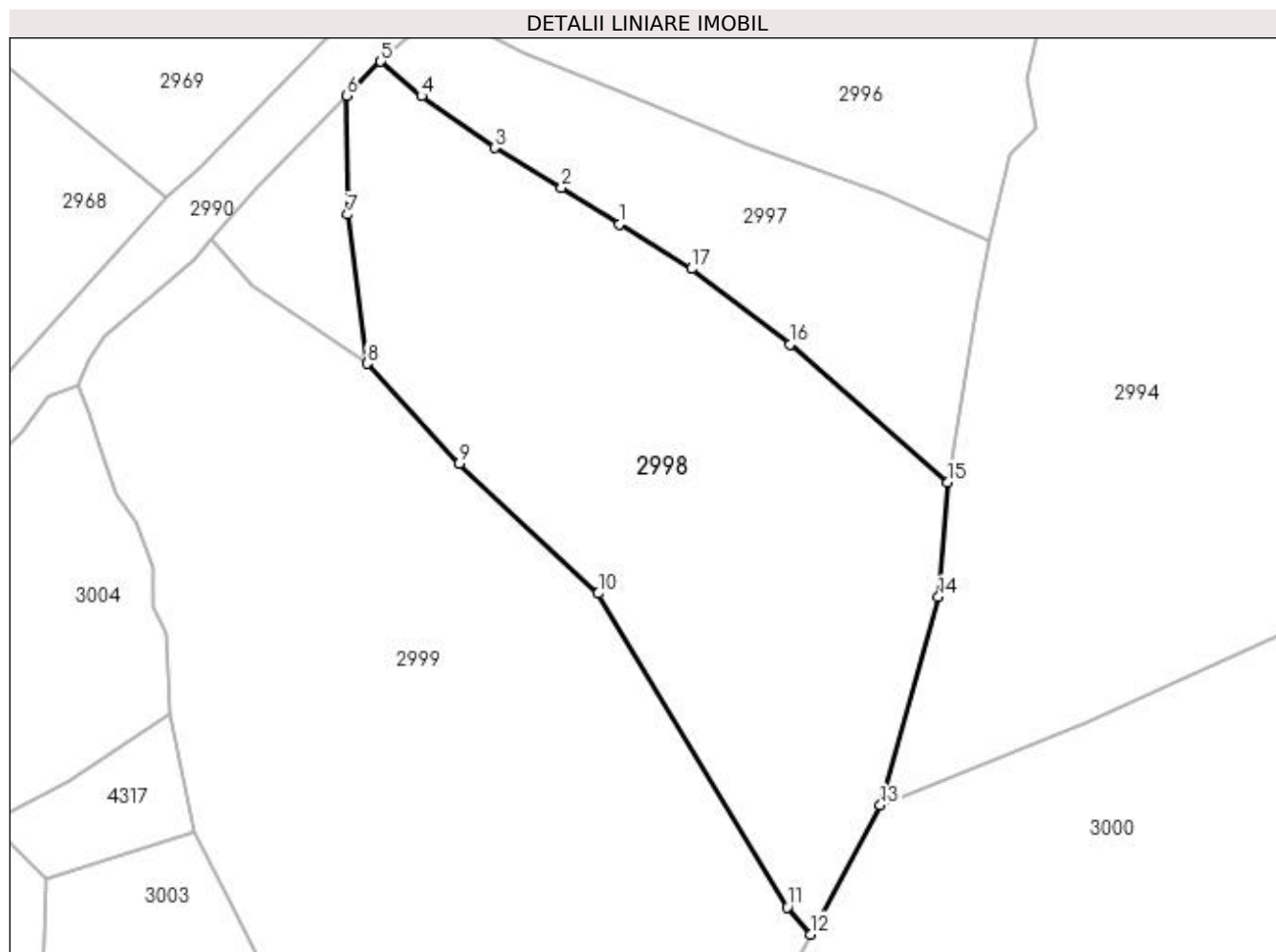
Inscrieri privind dezmembramintele dreptului de proprietate, drepturi reale de garanție și sarcini	Referințe
NU SUNT	

Anexa Nr. 1 La Partea I

Teren

Nr cadastral	Suprafața (mp)*	Observații / Referințe
82131	4.020	

* Suprafața este determinată în planul de proiecție Stereo 70.



Date referitoare la teren

Crt	Categorie folosință	Intra vilan	Suprafața (mp)	Tarla	Parcelă	Nr. topo	Observații / Referințe
1	faneata	NU	4.020	35	626	-	

Lungime Segmente

1) Valorile lungimilor segmentelor sunt obținute din proiecție în plan.

Punct început	X / Y	Punct sfârșit	X / Y	Lungime segment (** (m)
1	507.211,927 420.929,441	2	507.204,438 420.934,193	8.869
2	507.204,438 420.934,193	3	507.195,681 420.939,408	10.192
3	507.195,681 420.939,408	4	507.186,133 420.946,179	11.705
4	507.186,133 420.946,179	5	507.180,81 420.950,688	6.976
5	507.180,81 420.950,688	6	507.176,344 420.946,224	6.314

Punct început	X / Y	Punct sfârșit	X / Y	Lungime segment (** (m)
6	507.176,344 420.946,224	7	507.176,451 420.930,714	15.51
7	507.176,451 420.930,714	8	507.179,036 420.911,269	19.616
8	507.179,036 420.911,269	9	507.191,051 420.898,25	17.716
9	507.191,051 420.898,25	10	507.209,21 420.881,292	24.846
10	507.209,21 420.881,292	11	507.233,927 420.840,358	47.818
11	507.233,927 420.840,358	12	507.236,945 420.836,794	4.67
12	507.236,945 420.836,794	13	507.246,064 420.853,632	19.149
13	507.246,064 420.853,632	14	507.253,649 420.880,825	28.231
14	507.253,649 420.880,825	15	507.254,85 420.895,769	14.992
15	507.254,85 420.895,769	16	507.234,303 420.913,785	27.327
16	507.234,303 420.913,785	17	507.221,385 420.923,627	16.24
17	507.221,385 420.923,627	1	507.211,927 420.929,441	11.102

** Lungimile segmentelor sunt determinate în planul de proiecție Stereo 70 și sunt rotunjite la 1 milimetru.

*** Distanța dintre puncte este formată din segmente cumulate ce sunt mai mici decât valoarea 1 milimetru.

**DATE DESPRE IMOBILUL NR. 2999**

Oficiul de Cadastru și Publicitate Imobiliară ARGES
Biroul de Cadastru și Publicitate Imobiliară Campulung

A. Partea I. Descrierea imobilului

TEREN Extravilan

Adresa: Jud. Arges

Nr. Crt	Nr cadastral Nr. topografic	Suprafața* (mp)	Observații / Referințe
A1		6.223	Sector cadastral:34 Teren neimprejmuit;

B. Partea II. Proprietari și acte

Inscrieri privitoare la dreptul de proprietate și alte drepturi reale	Referințe
/	
Act Normativ nr. 7, din 13/03/1996 emis de PARLAMENT (art. 13 alin. 15);	
B1	A1
Inscrierea provizorie, drept de PROPRIETATE, dobandit prin Lege, cota actuala 1/1, cota initiala 1/1 1) COMUNA VALEA MARE PRAVAT, CIF:5010196	

C. Partea III. SARCINI .

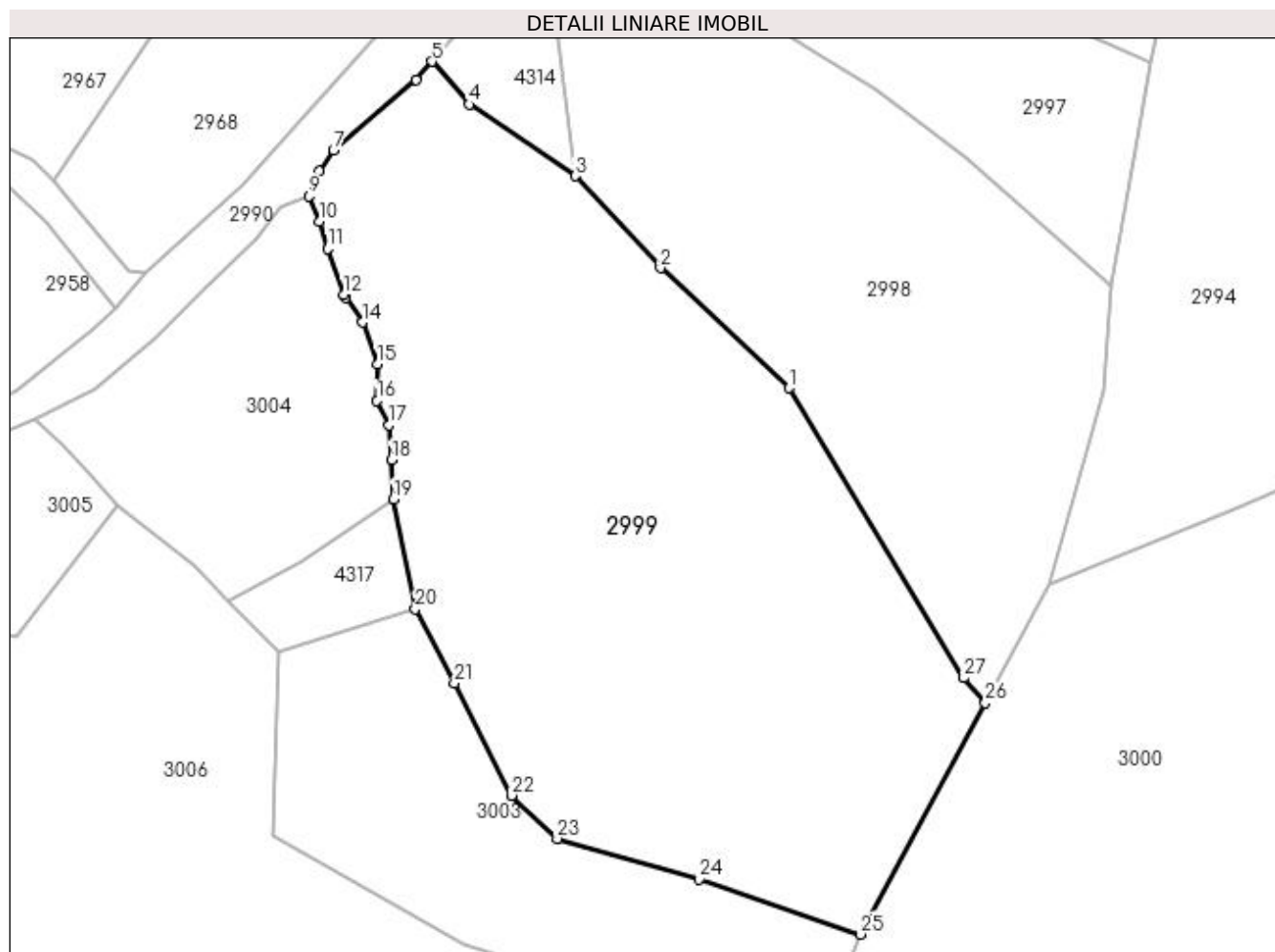
Inscrieri privind dezmembramintele dreptului de proprietate, drepturi reale de garanție și sarcini	Referințe
NU SUNT	

Anexa Nr. 1 La Partea I

Teren

Nr cadastral	Suprafața (mp)*	Observații / Referințe
	6.223	

* Suprafața este determinată în planul de proiecție Stereo 70.



Date referitoare la teren

Crt	Categorie folosință	Intravilan	Suprafața (mp)	Tarla	Parcelă	Nr. topo	Observații / Referințe
1	faneata	NU	6.223	35	626	-	

Lungime Segmente

1) Valorile lungimilor segmentelor sunt obținute din proiecție în plan.

Punct început	X / Y	Punct sfârșit	X / Y	Lungime segment (** (m)
1	507.209,21 420.881,292	2	507.191,051 420.898,25	24.846
3	507.179,036 420.911,269	4	507.164,021 420.921,352	18.086
5	507.158,752 420.927,417	6	507.156,519 420.924,838	3.411
7	507.144,837 420.914,912	8	507.142,857 420.911,897	3.607
9	507.141,383 420.908,41	10	507.142,875 420.904,846	3.864

Punct început	X / Y	Punct sfârșit	X / Y	Lungime segment (** (m)
2	507.191,051 420.898,25	3	507.179,036 420.911,269	17.716
4	507.164,021 420.921,352	5	507.158,752 420.927,417	8.034
6	507.156,519 420.924,838	7	507.144,837 420.914,912	15.33
8	507.142,857 420.911,897	9	507.141,383 420.908,41	3.786
10	507.142,875 420.904,846	11	507.144,026 420.900,956	4.057

Punct început	X / Y	Punct sfârșit	X / Y	Lungime segment (** (m)
11	507.144,026 420.900,956	12	507.146,312 420.894,51	6.839
13	507.146,54 420.894,025	14	507.148,946 420.890,556	4.222
15	507.151,077 420.884,693	16	507.150,993 420.879,527	5.167
17	507.152,7 420.876,062	18	507.153,026 420.871,129	4.944
19	507.153,342 420.865,592	20	507.156,387 420.850,052	15.836
21	507.161,923 420.839,626	22	507.169,982 420.823,736	17.817
23	507.176,45 420.817,641	24	507.196,465 420.811,908	20.82
25	507.219,251 420.804,123	26	507.236,945 420.836,794	37.155
27	507.233,927 420.840,358	1	507.209,21 420.881,292	47.818

Punct început	X / Y	Punct sfârșit	X / Y	Lungime segment (** (m)
12	507.146,312 420.894,51	13	507.146,54 420.894,025	0.536
14	507.148,946 420.890,556	15	507.151,077 420.884,693	6.238
16	507.150,993 420.879,527	17	507.152,7 420.876,062	3.863
18	507.153,026 420.871,129	19	507.153,342 420.865,592	5.546
20	507.156,387 420.850,052	21	507.161,923 420.839,626	11.805
22	507.169,982 420.823,736	23	507.176,45 420.817,641	8.887
24	507.196,465 420.811,908	25	507.219,251 420.804,123	24.079
26	507.236,945 420.836,794	27	507.233,927 420.840,358	4.67

** Lungimile segmentelor sunt determinate în planul de proiecție Stereo 70 și sunt rotunjite la 1 milimetru.

*** Distanța dintre puncte este formată din segmente cumulate ce sunt mai mici decât valoarea 1 milimetru.

**DATE DESPRE IMOBILUL NR. 3000**

Oficiul de Cadastru și Publicitate Imobiliară ARGES
Biroul de Cadastru și Publicitate Imobiliară Campulung

A. Partea I. Descrierea imobilului

TEREN Extravilan

Adresa: Jud. Arges

Nr. Crt	Nr cadastral Nr. topografic	Suprafața* (mp)	Observații / Referințe
A1		10.857	Sector cadastral:34 Teren imprejmuit;

B. Partea II. Proprietari și acte

Inscrieri privitoare la dreptul de proprietate și alte drepturi reale	Referințe
/	
Act Normativ nr. 7, din 13/03/1996 emis de PARLAMENT (art. 13 alin. 15);	
B1	A1
Inscrierea provizorie, drept de PROPRIETATE, dobandit prin Lege, cota actuala 1/1, cota initiala 1/1 1) COMUNA VALEA MARE PRAVAT, CIF:5010196	

C. Partea III. SARCINI .

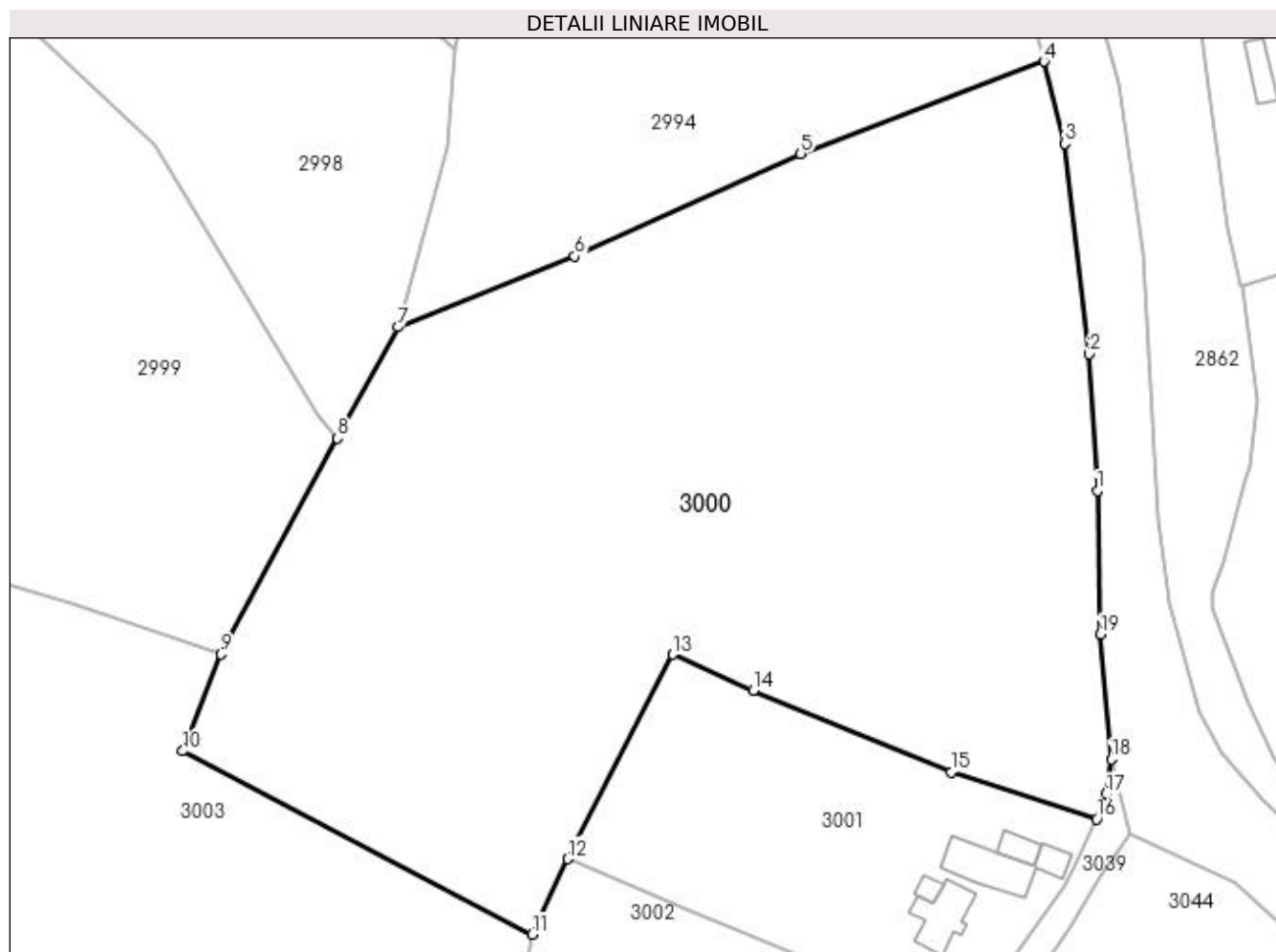
Inscrieri privind dezmembramintele dreptului de proprietate, drepturi reale de garanție și sarcini	Referințe
NU SUNT	

Anexa Nr. 1 La Partea I

Teren

Nr cadastral	Suprafața (mp)*	Observații / Referințe
	10.857	

* Suprafața este determinată în planul de proiecție Stereo 70.



Date referitoare la teren

Crt	Categorie folosință	Intra vilan	Suprafața (mp)	Tarla	Parcelă	Nr. topo	Observații / Referințe
1	faneata	NU	10.857	35	623	-	

Lungime Segmente

1) Valorile lungimilor segmentelor sunt obținute din proiecție în plan.

Punct început	X / Y	Punct sfârșit	X / Y	Lungime segment (** (m)
1	507.352,053 420.828,878	2	507.350,779 420.849,574	20.735
2	507.350,779 420.849,574	3	507.347,126 420.881,423	32.058
3	507.347,126 420.881,423	4	507.343,93 420.893,851	12.832
4	507.343,93 420.893,851	5	507.307,092 420.879,904	39.39
5	507.307,092 420.879,904	6	507.272,84 420.864,379	37.606

Punct început	X / Y	Punct sfârșit	X / Y	Lungime segment (** (m)
6	507.272,84 420.864,379	7	507.246,064 420.853,632	28.852
7	507.246,064 420.853,632	8	507.236,945 420.836,794	19.149
8	507.236,945 420.836,794	9	507.219,251 420.804,123	37.155
9	507.219,251 420.804,123	10	507.213,524 420.789,467	15.735
10	507.213,524 420.789,467	11	507.266,373 420.761,699	59.7
11	507.266,373 420.761,699	12	507.271,776 420.773,118	12.633
12	507.271,776 420.773,118	13	507.287,689 420.804,089	34.82
13	507.287,689 420.804,089	14	507.299,887 420.798,601	13.376
14	507.299,887 420.798,601	15	507.329,933 420.786,278	32.475
15	507.329,933 420.786,278	16	507.351,918 420.779,186	23.101
16	507.351,918 420.779,186	17	507.353,353 420.782,909	3.99
17	507.353,353 420.782,909	18	507.354,134 420.788,189	5.337
18	507.354,134 420.788,189	19	507.352,474 420.807,099	18.983
19	507.352,474 420.807,099	1	507.352,053 420.828,878	21.783

** Lungimile segmentelor sunt determinate în planul de proiecție Stereo 70 și sunt rotunjite la 1 milimetru.

*** Distanța dintre puncte este formată din segmente cumulate ce sunt mai mici decât valoarea 1 milimetru.

