

**DATE DESPRE IMOBILUL NR. 1001**

Oficiul de Cadastru și Publicitate Imobiliară ARGES
Biroul de Cadastru și Publicitate Imobiliară Campulung

A. Partea I. Descrierea imobilului

TEREN Intravilan

Adresa: Loc. Namaesti, Nr. 69, Jud. Arges

Nr. Crt	Nr cadastral Nr. topografic	Suprafața* (mp)	Observații / Referințe
A1	80888	2.762	Sector cadastral:17 Teren neimprijmit;

Construcții

Crt	Nr cadastral Nr. topografic	Adresa	Observații / Referințe
A1.1		Loc. Namaesti, Nr. 69, Jud. Arges	Nr. niveluri:1; S. construita la sol:113 mp; S. construita desfasurata:113 mp;
A1.2		Loc. Namaesti, Nr. 69, Jud. Arges	Nr. niveluri:1; S. construita la sol:7 mp; S. construita desfasurata:7 mp;
A1.3		Loc. Namaesti, Nr. 69, Jud. Arges	Nr. niveluri:1; S. construita la sol:19 mp; S. construita desfasurata:19 mp;

B. Partea II. Proprietari și acte

Inscrieri privitoare la dreptul de proprietate și alte drepturi reale	Referințe
4852 / 25/03/2013	
Act Administrativ nr. 29348, din 18/11/1993 emis de COMISIA JUDETEANA ARGES (act administrativ nr. 106/11-01-2013 emis de PRIMARIA VALEA MARE PRAVAT; act administrativ nr. 107/11-01-2013 emis de PRIMARIA VALEA MARE PRAVAT; act notarial nr. 118/16-05-1996 emis de BNP IONESCU CORNELIA NOTARIATUL DE STAT LOCAL CAMPULUNG; act notarial nr. 7/2006/10-02-2006 emis de BNP AEQUITAS prin notar public SARDARESCU VIRGINIA; act notarial nr. 2/12-01-2006 emis de BNP ROSCA IRINEL DANIEL, rectificat cu incheierea de rectificare nr. 56/29.10.2012 de BNP ROSCA IRINEL DANIELA);	
B1	Intabulare, drept de PROPRIETATE, dobandit prin Succesiune, cota actuala 2/4, cota initiala 2/4 1) POPESCU CONSTANTIN
18495 / 18/12/2017	
Act Notarial nr. 2315, din 14/12/2017 emis de POPA IRINEL-DANIELA;	
B5	Intabulare, drept de PROPRIETATE-bun propriu, dobandit prin Conventie, cota actuala 1/2, cota initiala 1/2 1) PANTILIMON CIPRIAN-ION, necasatorit
/	
Act Normativ nr. 7, din 13/03/1996 emis de PARLAMENT (art. 12 alin. 16);	
B6	Intabulare, drept de PROPRIETATE, dobandit prin Construire, cota actuala 1/1, cota initiala 1/1 1) PANTILIMON CIPRIAN-ION 2) POPESCU CONSTANTIN

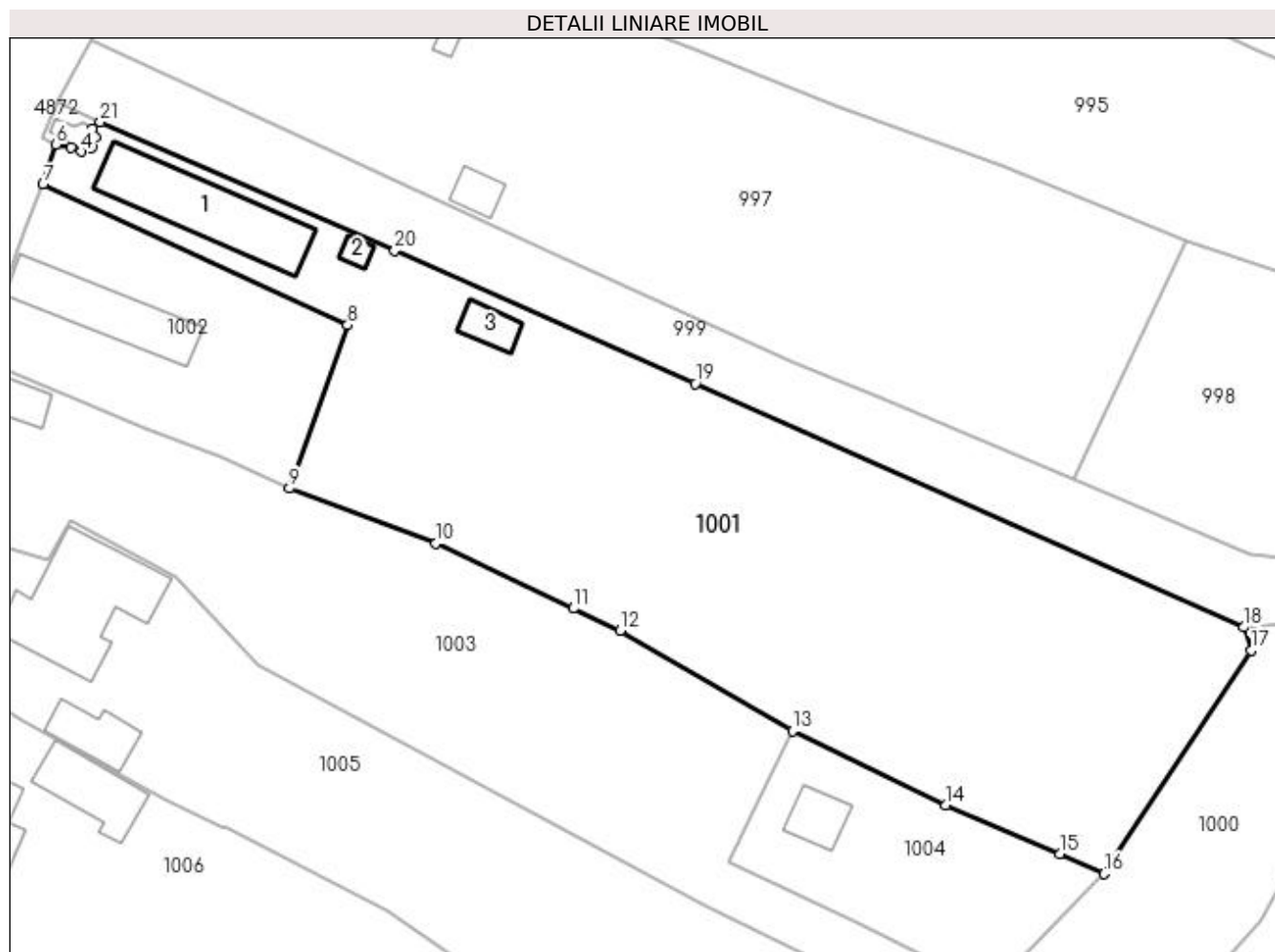
C. Partea III. SARCINI .

Inscrieri privind dezmembramintele dreptului de proprietate, drepturi reale de garanție și sarcini	Referințe
NU SUNT	

Anexa Nr. 1 La Partea I**Teren**

Nr cadastral	Suprafața (mp)*	Observații / Referințe
80888	2.762	

* Suprafața este determinată în planul de proiecție Stereo 70.

**Date referitoare la teren**

Crt	Categorie folosință	Intravilan	Suprafața (mp)	Tarla	Parcelă	Nr. topo	Observații / Referințe
1	curți construcții	DA	200	12	407	-	
2	arabil	DA	2.562	12	409	-	În act se regăsește și P411

Date referitoare la construcții

Crt	Număr	Destinație construcție	Supraf. (mp)	Situație juridică	Observații / Referințe
A1.1		construcții de locuințe	113	Cu acte	Nr. niveluri:1; S. construita la sol:113 mp; S. construita desfasurata:113 mp;
A1.2		construcții anexa	7	Cu acte	Nr. niveluri:1; S. construita la sol:7 mp; S. construita desfasurata:7 mp;
A1.3		construcții anexa	19	Cu acte	Nr. niveluri:1; S. construita la sol:19 mp; S. construita desfasurata:19 mp;

Lungime Segmente

1) Valorile lungimilor segmentelor sunt obținute din proiecție în plan.

Punct început	X / Y	Punct sfârșit	X / Y	Lungime segment (** (m)
1	508.907,393 422.750,345	2	508.907,59 422.749,504	0.864

Punct început	X / Y	Punct sfârșit	X / Y	Lungime segment (** (m)
2	508.907,59 422.749,504	3	508.907,271 422.748,451	1.1

Punct început	X / Y	Punct sfârșit	X / Y	Lungime segment (** (m)
3	508.907,271 422.748,451	4	508.906,254 422.748,032	1.1
5	508.905,235 422.748,444	6	508.903,679 422.748,744	1.585
7	508.902,418 422.744,762	8	508.932,847 422.730,717	33.514
9	508.927,034 422.714,42	10	508.941,664 422.708,915	15.631
11	508.955,385 422.702,432	12	508.960,046 422.700,202	5.167
13	508.977,275 422.690,221	14	508.992,604 422.682,8	17.031
15	509.003,995 422.677,936	16	509.008,422 422.675,925	4.862
17	509.023,086 422.698,235	18	509.022,354 422.700,54	2.418
19	508.967,556 422.724,883	20	508.937,554 422.738,174	32.814
21	508.908,119 422.750,987	1	508.907,393 422.750,345	0.969

Punct început	X / Y	Punct sfârșit	X / Y	Lungime segment (** (m)
4	508.906,254 422.748,032	5	508.905,235 422.748,444	1.099
6	508.903,679 422.748,744	7	508.902,418 422.744,762	4.177
8	508.932,847 422.730,717	9	508.927,034 422.714,42	17.303
10	508.941,664 422.708,915	11	508.955,385 422.702,432	15.175
12	508.960,046 422.700,202	13	508.977,275 422.690,221	19.911
14	508.992,604 422.682,8	15	509.003,995 422.677,936	12.386
16	509.008,422 422.675,925	17	509.023,086 422.698,235	26.698
18	509.022,354 422.700,54	19	508.967,556 422.724,883	59.962
20	508.937,554 422.738,174	21	508.908,119 422.750,987	32.103

** Lungimile segmentelor sunt determinate în planul de proiecție Stereo 70 și sunt rotunjite la 1 milimetru.

*** Distanța dintre puncte este formată din segmente cumulate ce sunt mai mici decât valoarea 1 milimetru.

**DATE DESPRE IMOBILUL NR. 1002**

Oficiul de Cadastru și Publicitate Imobiliară ARGES
Biroul de Cadastru și Publicitate Imobiliară Campulung

A. Partea I. Descrierea imobilului

TEREN Intravilan

Adresa: Loc. Namaesti, Nr. 69, Jud. Arges, PCT. "ACASA NAMAESTI"

Nr. Crt	Nr cadastral Nr. topografic	Suprafața* (mp)	Observații / Referințe
A1	81413	601	Sector cadastral:17 Teren neimprijmit;

Construcții

Crt	Nr cadastral Nr. topografic	Adresa	Observații / Referințe
A1.1		Loc. Namaesti, Nr. 69, Jud. Arges, PCT. "ACASA NAMAESTI"	Nr. niveluri:1; S. construita la sol:86 mp; S. construita desfasurata:86 mp;

B. Partea II. Proprietari și acte

Inscrieri privitoare la dreptul de proprietate și alte drepturi reale	Referințe
758 / 19/01/2018	
Act Notarial nr. 2315, din 14/12/2017 emis de POPA IRINEL-DANIELA;	
B5	Intabulare, drept de PROPRIETATE-bun propriu, dobandit prin Conventie, cota actuala 1/1, cota initiala 1/1 1) PANTILIMON CIPRIAN-ION, necasatorit
/	
Act Normativ nr. 7, din 13/03/1996 emis de PARLAMENT (art. 12 alin. 16);	
B6	Intabulare, drept de PROPRIETATE, dobandit prin Construire, cota actuala 1/1, cota initiala 1/1 1) PANTILIMON CIPRIAN-ION

C. Partea III. SARCINI .

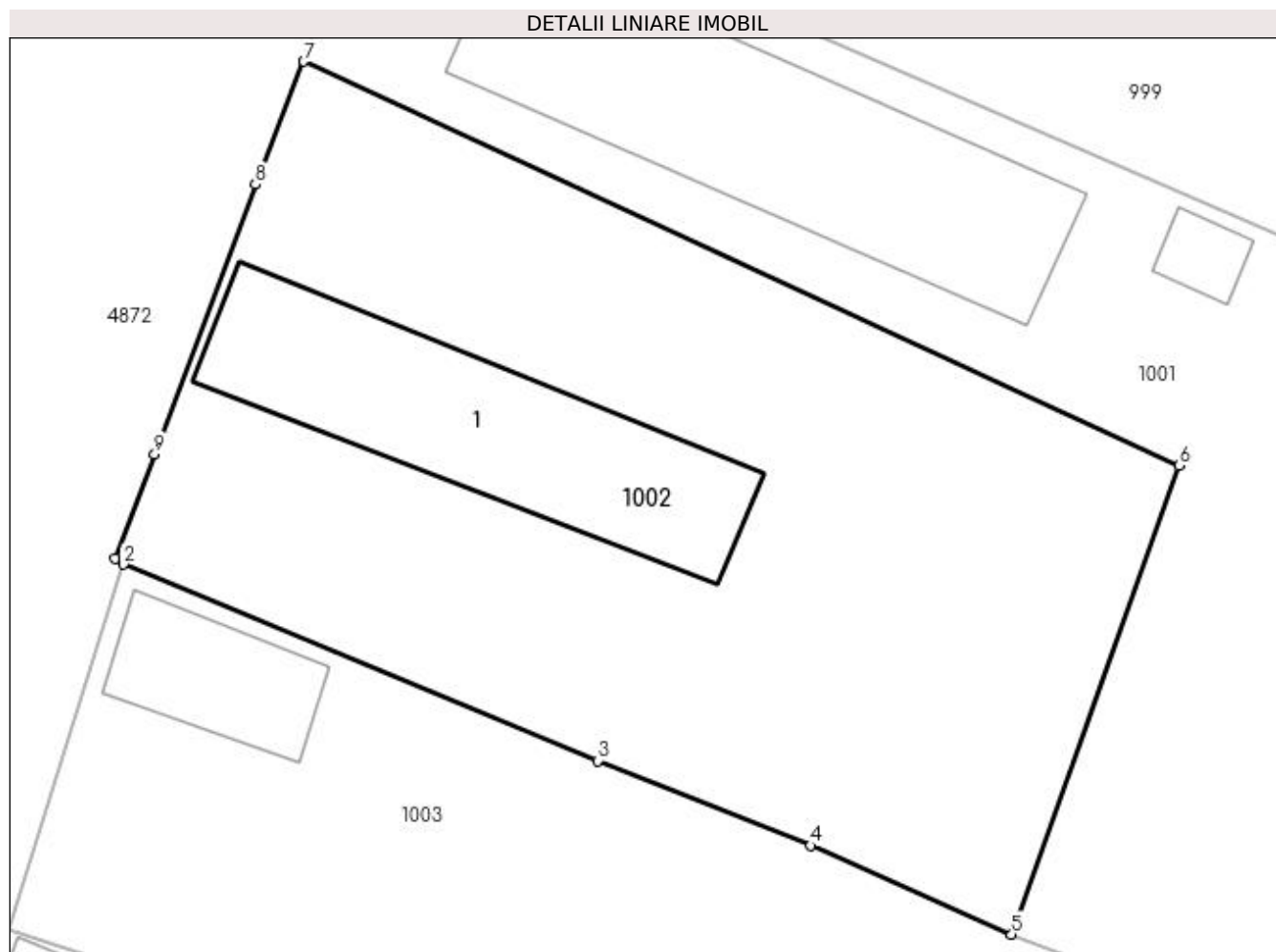
Inscrieri privind dezmembramintele dreptului de proprietate, drepturi reale de garanție și sarcini	Referințe
NU SUNT	

Anexa Nr. 1 La Partea I

Teren

Nr cadastral	Suprafața (mp)*	Observații / Referințe
81413	601	

* Suprafața este determinată în planul de proiecție Stereo 70.



Date referitoare la teren

Crt	Categorie folosință	Intra vilan	Suprafața (mp)	Tarla	Parcelă	Nr. topo	Observații / Referințe
1	curți constructii	DA	601	12	407-409	-	

Date referitoare la construcții

Crt	Număr	Destinație construcție	Supraf. (mp)	Situație juridică	Observații / Referințe
A1.1		construcții de locuințe	86	Cu acte	Nr. niveluri:1; S. construita la sol:86 mp; S. construita desfasurata:86 mp;

Lungime Segmente

1) Valorile lungimilor segmentelor sunt obținute din proiecție în plan.

Punct început	X / Y	Punct sfârșit	X / Y	Lungime segment (** (m)
1	508.895,861 422.727,482	2	508.896,142 422.727,277	0.348
2	508.896,142 422.727,277	3	508.912,628 422.720,456	17.841
3	508.912,628 422.720,456	4	508.920,045 422.717,506	7.982
4	508.920,045 422.717,506	5	508.927,034 422.714,42	7.64

Punct început	X / Y	Punct sfârșit	X / Y	Lungime segment (** (m)
5	508.927,034 422.714,42	6	508.932,847 422.730,717	17.303
6	508.932,847 422.730,717	7	508.902,418 422.744,762	33.514
7	508.902,418 422.744,762	8	508.900,736 422.740,494	4.587
8	508.900,736 422.740,494	9	508.897,223 422.731,122	10.009
9	508.897,223 422.731,122	1	508.895,861 422.727,482	3.886

** Lungimile segmentelor sunt determinate în planul de proiecție Stereo 70 și sunt rotunjite la 1 milimetru.

*** Distanța dintre puncte este formată din segmente cumulate ce sunt mai mici decât valoarea 1 milimetru.

**DATE DESPRE IMOBILUL NR. 1003**

Oficiul de Cadastru și Publicitate Imobiliară ARGES
Biroul de Cadastru și Publicitate Imobiliară Campulung

A. Partea I. Descrierea imobilului

TEREN Intravilan

Adresa: Loc. Namaesti, Nr. 68, Jud. Arges

Nr. Crt	Nr cadastral Nr. topografic	Suprafața* (mp)	Observații / Referințe
A1		1.657	Sector cadastral:17 Teren neimprejmuț;

Construcții

Crt	Nr cadastral Nr. topografic	Adresa	Observații / Referințe
A1.1		Loc. Namaesti, Nr. 68, Jud. Arges	Nr. niveluri:1; S. construita la sol:26 mp; S. construita desfasurata:26 mp;

B. Partea II. Proprietari și acte

Inscrieri privitoare la dreptul de proprietate și alte drepturi reale		Referințe
/		
Act Administrativ nr. 29331, din 16/11/1993 emis de CJPSDPAT ARGES;		
B1	Intabulare, drept de PROPRIETATE, dobandit prin Reconstituire, cota actuala 1/1, cota initiala 1/1 1) GEORGESCU ION, lipsă CNP	A1
Act Normativ nr. 7, din 13/03/1996 emis de PARLAMENT (art. 12 alin. 16);		
B2	Intabulare, drept de PROPRIETATE, dobandit prin Construire, cota actuala 1/1, cota initiala 1/1 1) GEORGESCU ION, lipsă CNP	A1.1

C. Partea III. SARCINI .

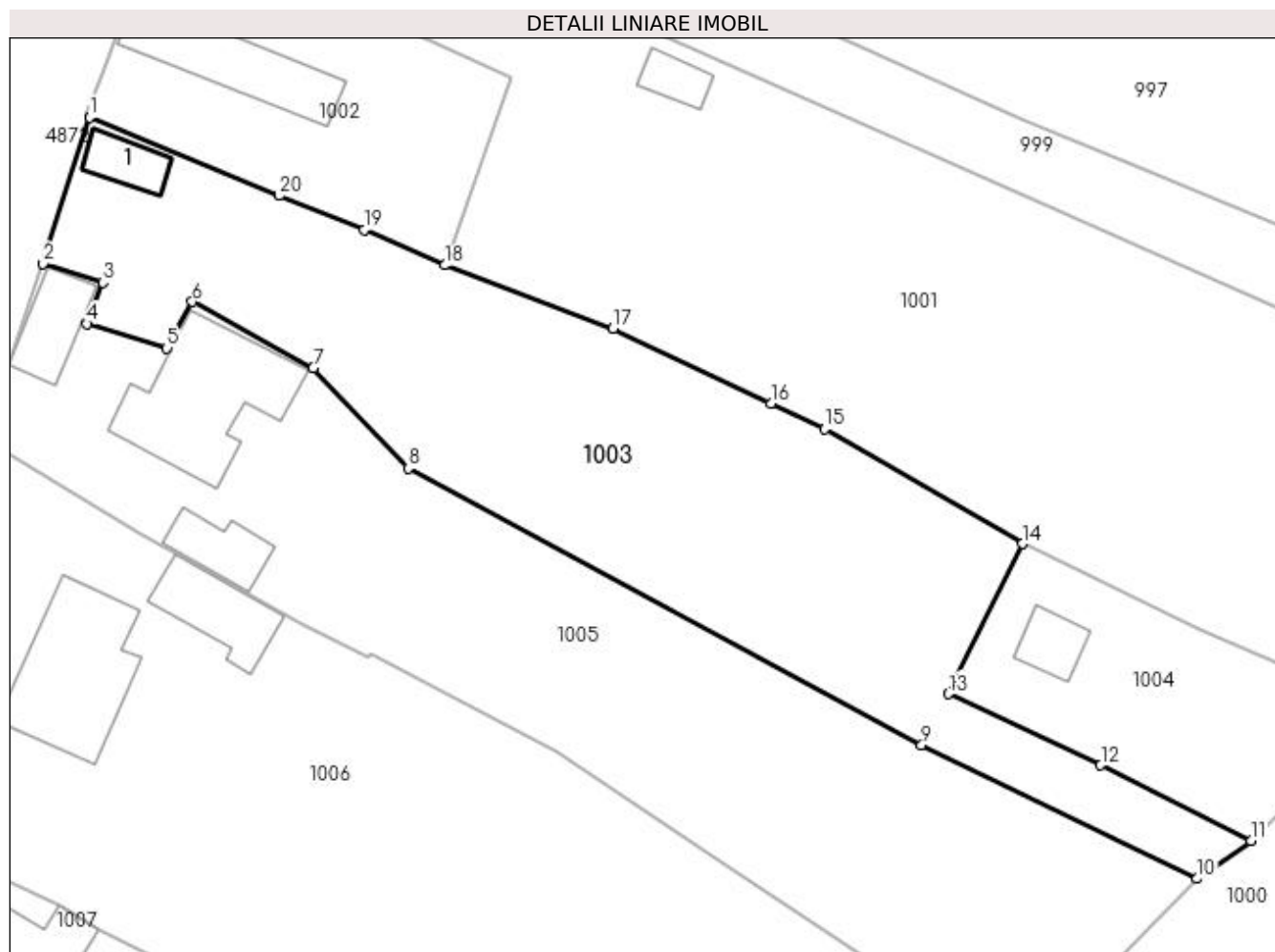
Inscrieri privind dezmembramintele dreptului de proprietate, drepturi reale de garanție și sarcini	Referințe
NU SUNT	

Anexa Nr. 1 La Partea I

Teren

Nr cadastral	Suprafața (mp)*	Observații / Referințe
	1.657	

* Suprafața este determinată în planul de proiecție Stereo 70.



Date referitoare la teren

Crt	Categorie folosință	Intra vilan	Suprafața (mp)	Tarla	Parcelă	Nr. topo	Observații / Referințe
1	curți constructii	DA	221	12	406	-	
2	arabil	DA	1.436	12	405	-	

Date referitoare la construcții

Crt	Număr	Destinație construcție	Supraf. (mp)	Situație juridică	Observații / Referințe
A1.1		construcții anexa	26	Cu acte	Nr. niveluri:1; S. construita la sol:26 mp; S. construita desfasurata:26 mp;

Lungime Segmente

1) Valorile lungimilor segmentelor sunt obținute din proiecție în plan.

Punct început	X / Y	Punct sfârșit	X / Y	Lungime segment (** (m)
1	508.896,142 422.727,277	2	508.892,121 422.714,576	13.322
2	508.892,121 422.714,576	3	508.897,316 422.712,92	5.453
3	508.897,316 422.712,92	4	508.895,914 422.709,33	3.854

Punct început	X / Y	Punct sfârșit	X / Y	Lungime segment (** (m)
4	508.895,914 422.709,33	5	508.902,868 422.707,229	7.264
5	508.902,868 422.707,229	6	508.905,086 422.711,243	4.586
6	508.905,086 422.711,243	7	508.915,606 422.705,497	11.987
7	508.915,606 422.705,497	8	508.923,872 422.696,765	12.024
8	508.923,872 422.696,765	9	508.968,496 422.672,758	50.672
9	508.968,496 422.672,758	10	508.992,451 422.661,124	26.631
10	508.992,451 422.661,124	11	508.997,129 422.664,428	5.727
11	508.997,129 422.664,428	12	508.984,07 422.670,97	14.606
12	508.984,07 422.670,97	13	508.970,843 422.677,183	14.614
13	508.970,843 422.677,183	14	508.977,275 422.690,221	14.538
14	508.977,275 422.690,221	15	508.960,046 422.700,202	19.911
15	508.960,046 422.700,202	16	508.955,385 422.702,432	5.167
16	508.955,385 422.702,432	17	508.941,664 422.708,915	15.175
17	508.941,664 422.708,915	18	508.927,034 422.714,42	15.631
18	508.927,034 422.714,42	19	508.920,045 422.717,506	7.64
19	508.920,045 422.717,506	20	508.912,628 422.720,456	7.982
20	508.912,628 422.720,456	1	508.896,142 422.727,277	17.841

** Lungimile segmentelor sunt determinate în planul de proiecție Stereo 70 și sunt rotunjite la 1 milimetru.

*** Distanța dintre puncte este formată din segmente cumulate ce sunt mai mici decât valoarea 1 milimetru.

**DATE DESPRE IMOBILUL NR. 1004**

Oficiul de Cadastru și Publicitate Imobiliară ARGES
Biroul de Cadastru și Publicitate Imobiliară Campulung

A. Partea I. Descrierea imobilului

TEREN Intravilan

Adresa: Loc. Namaesti, Jud. Arges, punctLa Georgescu

Nr. Crt	Nr cadastral Nr. topografic	Suprafața* (mp)	Observații / Referințe
A1	82343	Din acte: 400 Masurata: 464	Sector cadastral:17 Teren imprejmuit;

Construcții

Crt	Nr cadastral Nr. topografic	Adresa	Observații / Referințe
A1.1		Loc. Namaesti, Jud. Arges, punctLa Georgescu	Nr. niveluri:1; S. construita la sol:26 mp; S. construita desfasurata:26 mp;

B. Partea II. Proprietari și acte

Inscrieri privitoare la dreptul de proprietate și alte drepturi reale		Referințe
7250 / 09/04/2021		
Act Notarial nr. 415, din 08/04/2021 emis de Ionescu Cornelia;		
B2	Intabulare, drept de PROPRIETATE, dobandit prin Conventie, cota actuala 1/1, cota initiala 1/1 1) BOAMBESI TATIANA FILOFTEIA 2) BOAMBESI GABRIEL, sotii	A1
/		
Act Normativ nr. 7, din 13/03/1996 emis de PARLAMENT (art. 12 alin. 16);		
B3	Intabulare, drept de PROPRIETATE, dobandit prin Construire, cota actuala 1/1, cota initiala 1/1 1) BOAMBESI GABRIEL 2) BOAMBESI TATIANA FILOFTEIA	A1.1

C. Partea III. SARCINI .

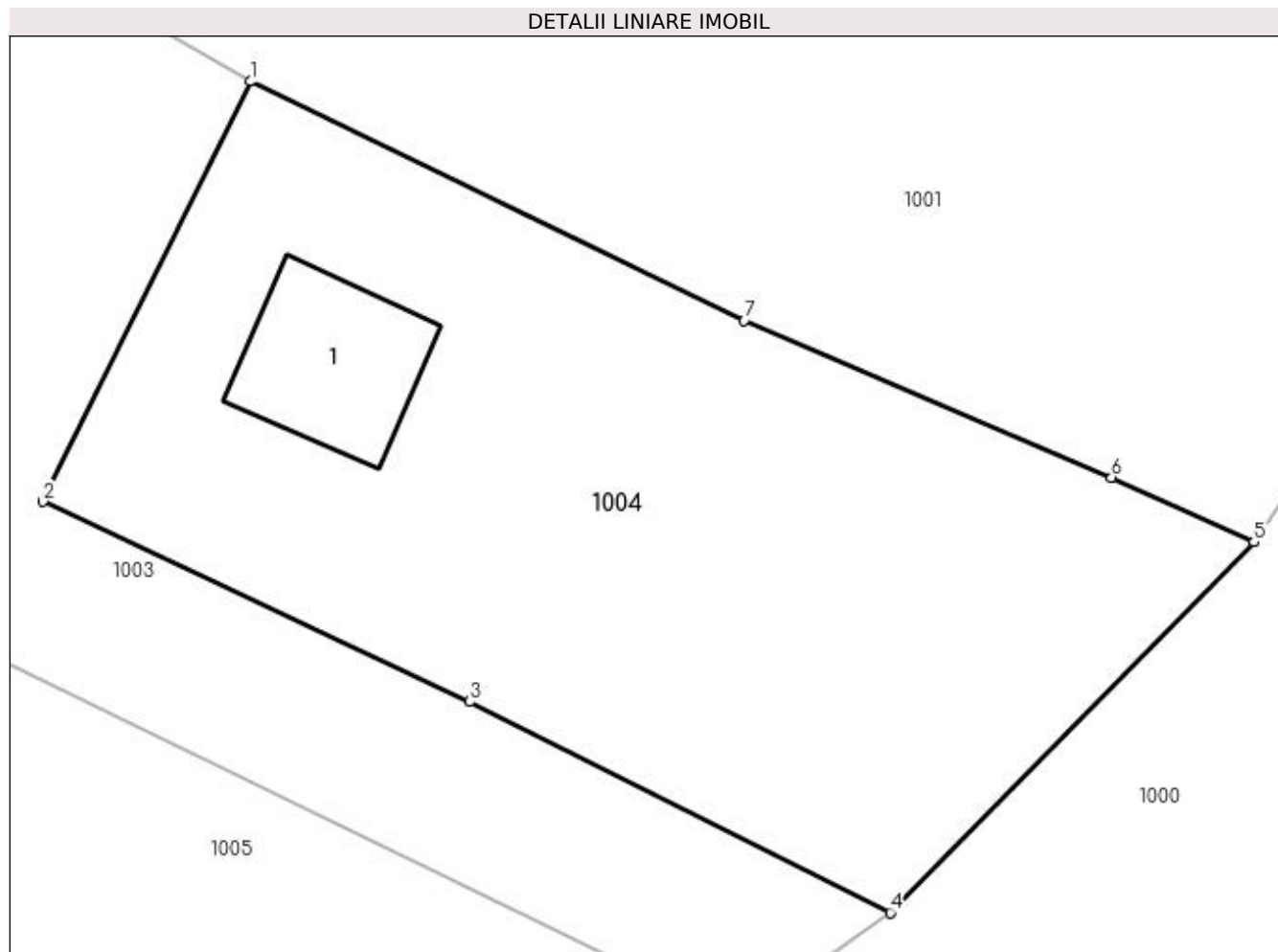
Inscrieri privind dezmembramintele dreptului de proprietate, drepturi reale de garanție și sarcini	Referințe
NU SUNT	

Anexa Nr. 1 La Partea I

Teren

Nr cadastral	Suprafața (mp)*	Observații / Referințe
82343	Din acte: 400 Masurata: 464	

* Suprafața este determinată în planul de proiecție Stereo 70.



Date referitoare la teren

Crt	Categorie folosință	Intra vilan	Suprafața (mp)	Tarla	Parcelă	Nr. topo	Observații / Referințe
1	arabil	DA	464	12	405	-	

Date referitoare la construcții

Crt	Număr	Destinație construcție	Supraf. (mp)	Situație juridică	Observații / Referințe
A1.1		construcții anexa	26	Cu acte	Nr. niveluri:1; S. construita la sol:26 mp; S. construita desfasurata:26 mp;

Lungime Segmente

1) Valorile lungimilor segmentelor sunt obținute din proiecție în plan.

Punct început	X / Y	Punct sfârșit	X / Y	Lungime segment (** (m)
1	508.977,275 422.690,221	2	508.970,843 422.677,183	14.538
2	508.970,843 422.677,183	3	508.984,07 422.670,97	14.614
3	508.984,07 422.670,97	4	508.997,129 422.664,428	14.606
4	508.997,129 422.664,428	5	509.008,422 422.675,925	16.116

Punct început	X / Y	Punct sfârșit	X / Y	Lungime segment (** (m)
5	509.008,422 422.675,925	6	509.003,995 422.677,936	4.862
6	509.003,995 422.677,936	7	508.992,604 422.682,8	12.386
7	508.992,604 422.682,8	1	508.977,275 422.690,221	17.031

** Lungimile segmentelor sunt determinate în planul de proiecție Stereo 70 și sunt rotunjite la 1 milimetru.

*** Distanța dintre puncte este formată din segmente cumulate ce sunt mai mici decât valoarea 1 milimetru.

**DATE DESPRE IMOBILUL NR. 1005**

Oficiul de Cadastru și Publicitate Imobiliară ARGES
Biroul de Cadastru și Publicitate Imobiliară Campulung

A. Partea I. Descrierea imobilului

TEREN Intravilan

Adresa: Loc. Namaesti, Nr. 67, Jud. Arges

Nr. Crt	Nr cadastral Nr. topografic	Suprafața* (mp)	Observații / Referințe
A1		1.912	Sector cadastral:17 Teren neimprijmit;

Construcții

Crt	Nr cadastral Nr. topografic	Adresa	Observații / Referințe
A1.1		Loc. Namaesti, Nr. 67, Jud. Arges	Nr. niveluri:1; S. construita la sol:131 mp; S. construita desfasurata:131 mp;
A1.2		Loc. Namaesti, Nr. 67, Jud. Arges	Nr. niveluri:1; S. construita la sol:42 mp; S. construita desfasurata:42 mp;
A1.3		Loc. Namaesti, Nr. 67, Jud. Arges	Nr. niveluri:1; S. construita la sol:35 mp; S. construita desfasurata:35 mp;

B. Partea II. Proprietari și acte

Inscrieri privitoare la dreptul de proprietate și alte drepturi reale		Referințe
/		
Act Normativ nr. 7, din 13/03/1996 emis de PARLAMENT (art. 13 alin. 15);		
B1	Inscrierea provizorie, drept de PROPRIETATE, dobandit prin Lege, cota actuala 1/1, cota initiala 1/1 1) COMUNA VALEA MARE PRAVĂȚ , CIF:5010196	A1
Act Normativ nr. 7, din 13/03/1996 emis de PARLAMENT (art. 12 alin. 16);		
B3	Intabulare, drept de PROPRIETATE, dobandit prin Construire, cota actuala 1/1, cota initiala 1/1 1) CATANOIU GHEORGHE , lipsă CNP	A1.1, A1.2, A1.3

C. Partea III. SARCINI .

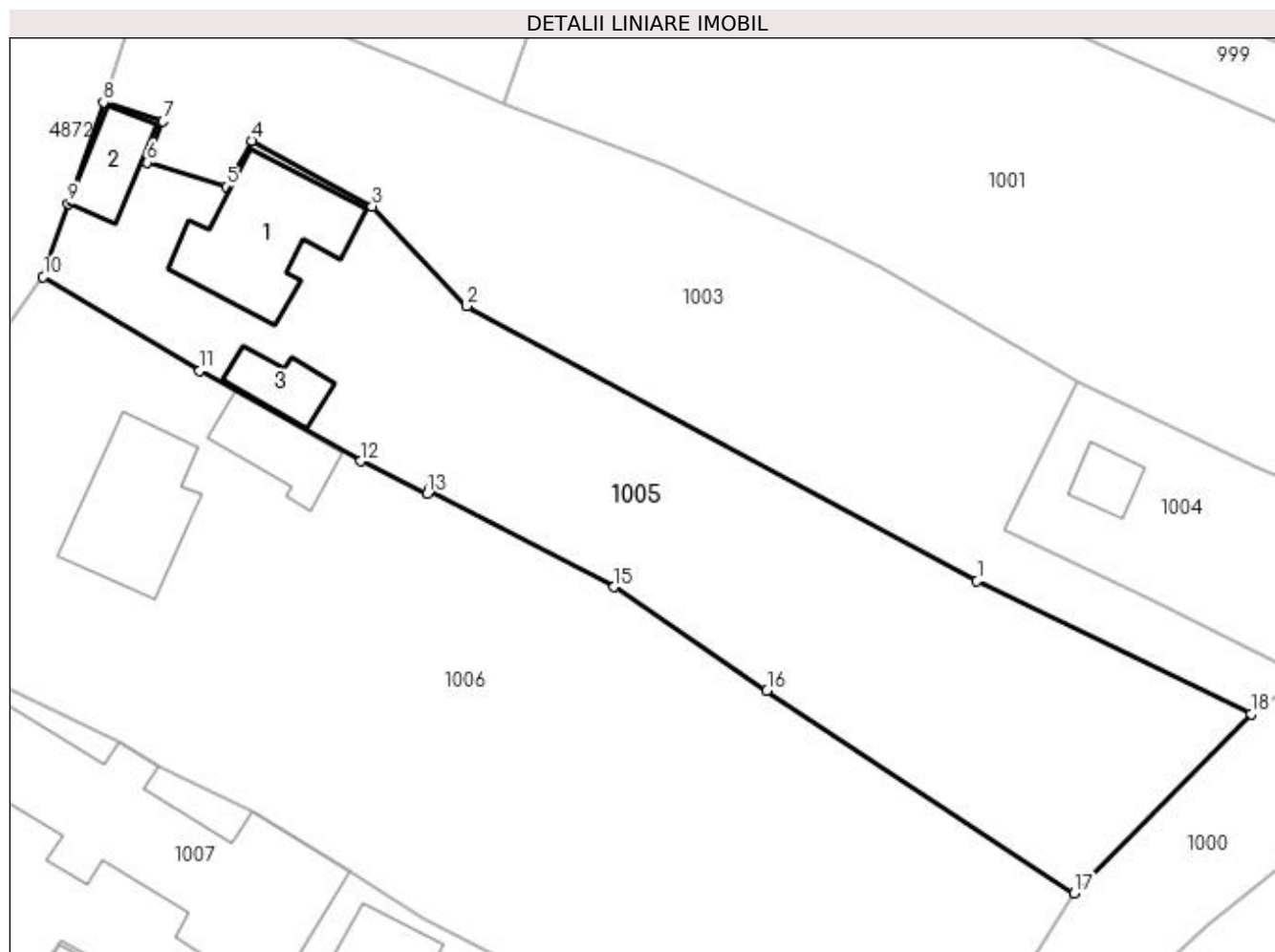
Inscrieri privind dezmembramintele dreptului de proprietate, drepturi reale de garanție și sarcini	Referințe
NU SUNT	

Anexa Nr. 1 La Partea I

Teren

Nr cadastral	Suprafața (mp)*	Observații / Referințe
	1.912	

* Suprafața este determinată în planul de proiecție Stereo 70.



Date referitoare la teren

Crt	Categorie folosință	Intra vilan	Suprafața (mp)	Tarla	Parcelă	Nr. topo	Observații / Referințe
1	curți constructii	DA	587	12	405,406	-	
2	arabil	DA	1.325	12	405,406	-	

Date referitoare la construcții

Crt	Număr	Destinație construcție	Supraf. (mp)	Situație juridică	Observații / Referințe
A1.1		construcții de locuințe	131	Cu acte	Nr. niveluri:1; S. construita la sol:131 mp; S. construita desfasurata:131 mp;
A1.2		construcții anexa	42	Cu acte	Nr. niveluri:1; S. construita la sol:42 mp; S. construita desfasurata:42 mp;
A1.3		construcții anexa	35	Cu acte	Nr. niveluri:1; S. construita la sol:35 mp; S. construita desfasurata:35 mp;

Lungime Segmente

1) Valorile lungimilor segmentelor sunt obținute din proiecție în plan.

Punct început	X / Y	Punct sfârșit	X / Y	Lungime segment (** (m)
1	508.968,496 422.672,758	2	508.923,872 422.696,765	50.672

Punct început	X / Y	Punct sfârșit	X / Y	Lungime segment (** (m)
2	508.923,872 422.696,765	3	508.915,606 422.705,497	12.024
3	508.915,606 422.705,497	4	508.905,086 422.711,243	11.987
4	508.905,086 422.711,243	5	508.902,868 422.707,229	4.586
5	508.902,868 422.707,229	6	508.895,914 422.709,33	7.264
6	508.895,914 422.709,33	7	508.897,316 422.712,92	3.854
7	508.897,316 422.712,92	8	508.892,121 422.714,576	5.453
8	508.892,121 422.714,576	9	508.889,042 422.705,752	9.346
9	508.889,042 422.705,752	10	508.886,843 422.699,349	6.77
10	508.886,843 422.699,349	11	508.900,521 422.691,131	15.957
11	508.900,521 422.691,131	12	508.914,629 422.683,234	16.168
12	508.914,629 422.683,234	13	508.920,422 422.680,407	6.446
13	508.920,422 422.680,407	14	508.920,573 422.680,723	0.35
14	508.920,573 422.680,723	15	508.936,778 422.672,228	18.297
15	508.936,778 422.672,228	16	508.950,122 422.663,177	16.124
16	508.950,122 422.663,177	17	508.976,974 422.645,448	32.177
17	508.976,974 422.645,448	18	508.992,451 422.661,124	22.029
18	508.992,451 422.661,124	1	508.968,496 422.672,758	26.631

** Lungimile segmentelor sunt determinate în planul de proiecție Stereo 70 și sunt rotunjite la 1 milimetru.

*** Distanța dintre puncte este formată din segmente cumulate ce sunt mai mici decât valoarea 1 milimetru.

**DATE DESPRE IMOBILUL NR. 1006**

Oficiul de Cadastru și Publicitate Imobiliară ARGES
Biroul de Cadastru și Publicitate Imobiliară Campulung

A. Partea I. Descrierea imobilului

TEREN Intravilan

Adresa: Loc. Namaesti, Nr. 66, Jud. Arges

Nr. Crt	Nr cadastral Nr. topografic	Suprafața* (mp)	Observații / Referințe
A1		Din acte: 3.074 Masurata: 3.385	Sector cadastral:17 Teren imprejmuit;

Construcții

Crt	Nr cadastral Nr. topografic	Adresa	Observații / Referințe
A1.1		Loc. Namaesti, Nr. 66, Jud. Arges	Nr. niveluri:1; S. construita la sol:121 mp; S. construita desfasurata:121 mp;
A1.2		Loc. Namaesti, Nr. 66, Jud. Arges	Nr. niveluri:1; S. construita la sol:54 mp; S. construita desfasurata:54 mp;

B. Partea II. Proprietari și acte

Inscrieri privitoare la dreptul de proprietate și alte drepturi reale		Referințe
/		
Act Notarial nr. 24, din 03/09/2009 emis de NP BOGOȘ NICOLETA ROMANIȚA (Titlu de proprietate nr. 76366/23.10.1995 emis de CJSPDPAT ARGES);		
B1	Intabulare, drept de PROPRIETATE bun propriu , dobandit prin lesire Din Indiviziune, cota actuala 1/2, cota initiala 1/2 1) VULPE ROBERT	A1, A1.1, A1.2
B2	Intabulare, drept de PROPRIETATE bun propriu , dobandit prin lesire Din Indiviziune, cota actuala 1/2, cota initiala 1/2 1) VULPE LUANA	A1, A1.1, A1.2

C. Partea III. SARCINI

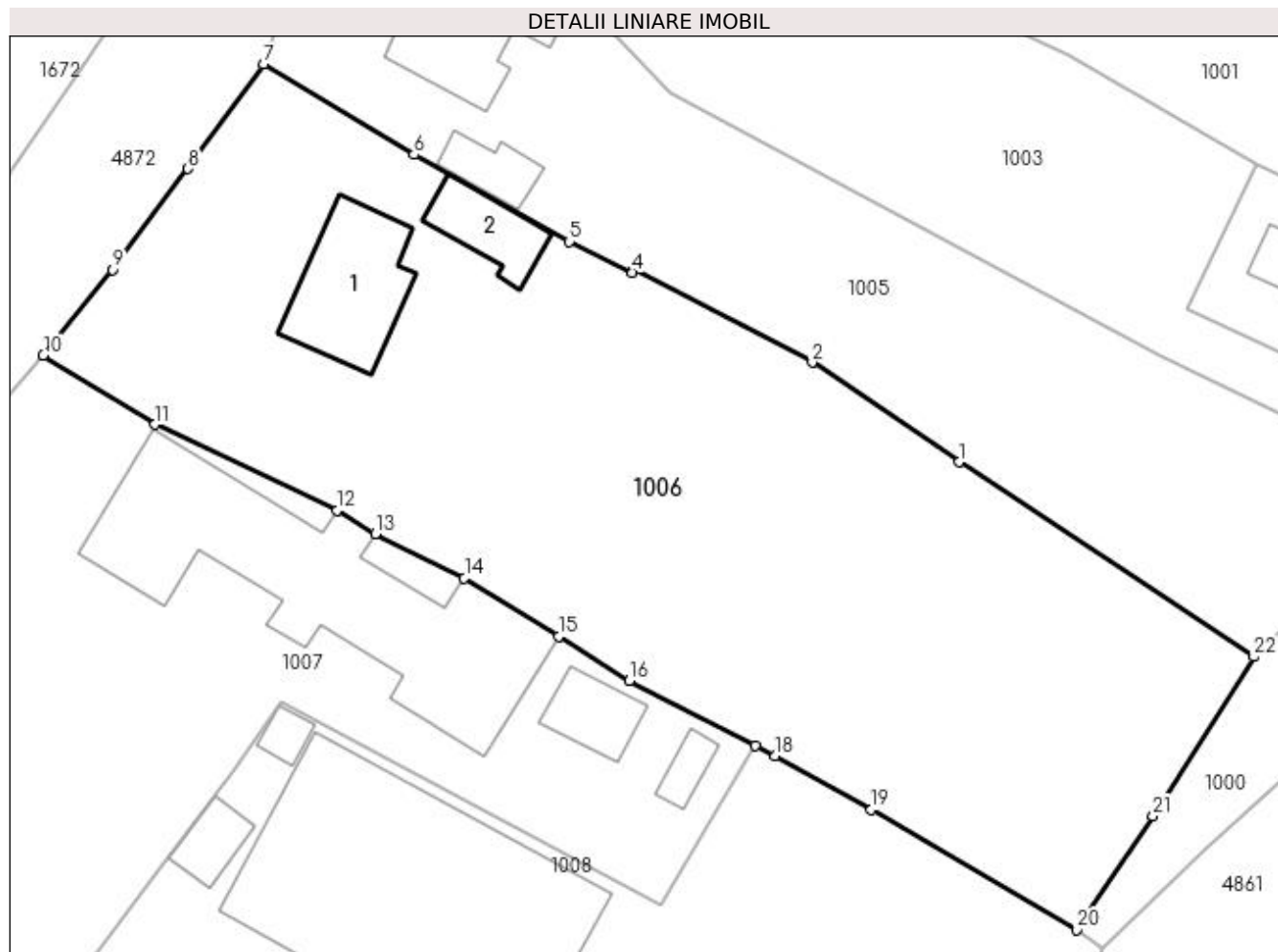
Inscrieri privind dezmembramintele dreptului de proprietate, drepturi reale de garanție și sarcini		Referințe
/		
Act Notarial nr. 24, din 03/09/2009 emis de NP BOGOȘ NICOLETA ROMANIȚA (Titlu de proprietate nr. 76366/23.10.1995 emis de CJSPDPAT ARGES);		
C1	Intabulare, drept de HABITATIE 1) VULPE ELENA	A1, A1.1, A1.2

Anexa Nr. 1 La Partea I

Teren

Nr cadastral	Suprafața (mp)*	Observații / Referințe
	Din acte: 3.074 Masurata: 3.385	

* Suprafața este determinată în planul de proiecție Stereo 70.



Date referitoare la teren

Crt	Categorie folosință	Intra vilan	Suprafața (mp)	Tarla	Parcelă	Nr. topo	Observații / Referințe
1	livada	DA	295	12	401	-	
2	curți constructii	DA	406	12	400,401	-	
3	faneata	DA	301	12	400,404	-	
4	livada	DA	753	12	400,403,404	-	
5	faneata	DA	1.630	12	403,404	-	

Date referitoare la construcții

Crt	Număr	Destinație construcție	Supraf. (mp)	Situație juridică	Observații / Referințe
A1.1		construcții de locuințe	121	Cu acte	Nr. niveluri:1; S. construita la sol:121 mp; S. construita desfasurata:121 mp;
A1.2		construcții anexa	54	Cu acte	Nr. niveluri:1; S. construita la sol:54 mp; S. construita desfasurata:54 mp;

Lungime Segmente

1) Valorile lungimilor segmentelor sunt obținute din proiecție în plan.

Punct început	X / Y	Punct sfârșit	X / Y	Lungime segment (** (m)
1	508.950,122 422.663,177	2	508.936,778 422.672,228	16.124
3	508.920,573 422.680,723	4	508.920,422 422.680,407	0.35
5	508.914,629 422.683,234	6	508.900,521 422.691,131	16.168
7	508.886,843 422.699,349	8	508.879,959 422.689,87	11.715
9	508.873,127 422.680,67	10	508.866,785 422.672,877	10.047
11	508.876,953 422.666,589	12	508.893,522 422.658,763	18.324
13	508.896,999 422.656,624	14	508.905,098 422.652,596	9.045
15	508.913,689 422.647,312	16	508.920,13 422.643,294	7.591
17	508.931,555 422.637,398	18	508.933,4 422.636,463	2.068
19	508.942,144 422.631,534	20	508.960,861 422.620,631	21.661
21	508.967,777 422.630,963	22	508.976,974 422.645,448	17.158

Punct început	X / Y	Punct sfârșit	X / Y	Lungime segment (** (m)
2	508.936,778 422.672,228	3	508.920,573 422.680,723	18.297
4	508.920,422 422.680,407	5	508.914,629 422.683,234	6.446
6	508.900,521 422.691,131	7	508.886,843 422.699,349	15.957
8	508.879,959 422.689,87	9	508.873,127 422.680,67	11.459
10	508.866,785 422.672,877	11	508.876,953 422.666,589	11.955
12	508.893,522 422.658,763	13	508.896,999 422.656,624	4.082
14	508.905,098 422.652,596	15	508.913,689 422.647,312	10.086
16	508.920,13 422.643,294	17	508.931,555 422.637,398	12.857
18	508.933,4 422.636,463	19	508.942,144 422.631,534	10.038
20	508.960,861 422.620,631	21	508.967,777 422.630,963	12.433
22	508.976,974 422.645,448	1	508.950,122 422.663,177	32.177

** Lungimile segmentelor sunt determinate în planul de proiecție Stereo 70 și sunt rotunjite la 1 milimetru.

*** Distanța dintre puncte este formată din segmente cumulate ce sunt mai mici decât valoarea 1 milimetru.

**DATE DESPRE IMOBILUL NR. 1007**

Oficiul de Cadastru și Publicitate Imobiliară ARGES
Biroul de Cadastru și Publicitate Imobiliară Campulung

A. Partea I. Descrierea imobilului

TEREN Intravilan

Adresa: Loc. Namaesti, Nr. 43, Jud. Arges, PCT."SCOALA"

Nr. Crt	Nr cadastral Nr. topografic	Suprafața* (mp)	Observații / Referințe
A1	80291	2.712	Sector cadastral:17 Teren neimprijmit;

Construcții

Crt	Nr cadastral Nr. topografic	Adresa	Observații / Referințe
A1.1	80291-C1	Loc. Namaesti, Nr. 43, Jud. Arges, PCT."SCOALA"	Nr. niveluri:1; S. construita la sol:429 mp; S. construita desfasurata:429 mp;
A1.2		Loc. Namaesti, Nr. 43, Jud. Arges, PCT."SCOALA"	Nr. niveluri:1; S. construita la sol:46 mp; S. construita desfasurata:46 mp;
A1.3		Loc. Namaesti, Nr. 43, Jud. Arges, PCT."SCOALA"	Nr. niveluri:1; S. construita la sol:20 mp; S. construita desfasurata:20 mp;

B. Partea II. Proprietari și acte

Inscrieri privitoare la dreptul de proprietate și alte drepturi reale		Referințe
6386 / 10/06/2010		
Act Administrativ nr. 27, din 08/09/1999 emis de PRIMARIA VALEA MARE PRAVAT (act administrativ nr. 2937/28-05-2010 emis de PRIMARIA VALEA MARE PRAVAT; act administrativ nr. 2962/28-05-2010 emis de PRIMARIA VALEA MARE PRAVAT; act administrativ nr. 3023/01-05-2010 emis de PRIMARIA VALEA MARE PRAVAT; act normativ nr. 609BIS/16-08-2002 emis de GUVERNUL ROMANIEI;);		
B1	Intabulare, drept de PROPRIETATE, dobandit prin Lege, cota actuala 1/1, cota initiala 1/1 1) COMUNA VALEA MARE PRAVAT-DOMENIUL PUBLIC, CIF:5010196	A1, A1.1
/		
Act Normativ nr. 7, din 13/03/1996 emis de PARLAMENT (art. 13 alin. 15);		
B2	Inscrierea provizorie, drept de PROPRIETATE, dobandit prin Lege, cota actuala 1/1, cota initiala 1/1 1) COMUNA VALEA MARE PRAVĂȚ, CIF:99999999999999, lipsă CUI	A1.2, A1.3

C. Partea III. SARCINI .

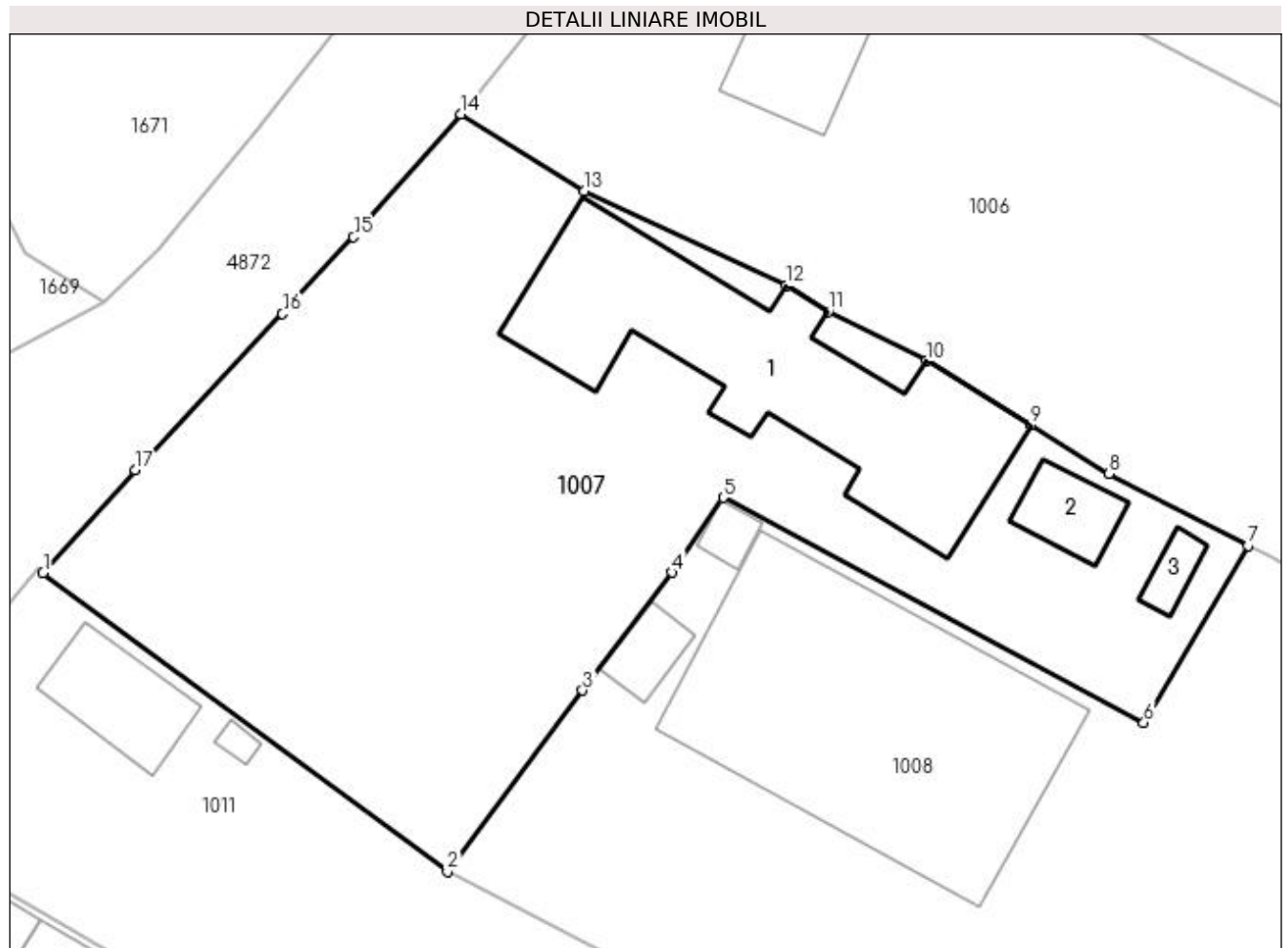
Inscrieri privind dezmembramintele dreptului de proprietate, drepturi reale de garanție și sarcini	Referințe
NU SUNT	

Anexa Nr. 1 La Partea I

Teren

Nr cadastral	Suprafața (mp)*	Observații / Referințe
80291	2.712	

* Suprafața este determinată în planul de proiecție Stereo 70.



Date referitoare la teren

Crt	Categorie folosință	Intra vilan	Suprafața (mp)	Tarla	Parcelă	Nr. topo	Observații / Referințe
1	curți constructii	DA	2.712	12	396,397,399	-	

Date referitoare la construcții

Crt	Număr	Destinație construcție	Supraf. (mp)	Situație juridică	Observații / Referințe
A1.1	80291-C1	construcții administrative și social culturale	429	Cu acte	Nr. niveluri:1; S. construita la sol:429 mp; S. construita desfasurata:429 mp;
A1.2		construcții anexa	46	Cu acte	Nr. niveluri:1; S. construita la sol:46 mp; S. construita desfasurata:46 mp;
A1.3		construcții anexa	20	Cu acte	Nr. niveluri:1; S. construita la sol:20 mp; S. construita desfasurata:20 mp;

Lungime Segmente

1) Valorile lungimilor segmentelor sunt obținute din proiecție în plan.

Punct început	X / Y	Punct sfârșit	X / Y	Lungime segment (** (m)
1	508.832,363 422.635,155	2	508.865,66 422.610,556	41.398

Punct început	X / Y	Punct sfârșit	X / Y	Lungime segment (** (m)
2	508.865,66 422.610,556	3	508.876,777 422.625,469	18.601
3	508.876,777 422.625,469	4	508.884,175 422.635,18	12.208
4	508.884,175 422.635,18	5	508.888,355 422.641,347	7.45
5	508.888,355 422.641,347	6	508.922,992 422.622,838	39.272
6	508.922,992 422.622,838	7	508.931,555 422.637,398	16.891
7	508.931,555 422.637,398	8	508.920,13 422.643,294	12.857
8	508.920,13 422.643,294	9	508.913,689 422.647,312	7.591
9	508.913,689 422.647,312	10	508.905,098 422.652,596	10.086
10	508.905,098 422.652,596	11	508.896,999 422.656,624	9.045
11	508.896,999 422.656,624	12	508.893,522 422.658,763	4.082
12	508.893,522 422.658,763	13	508.876,953 422.666,589	18.324
13	508.876,953 422.666,589	14	508.866,785 422.672,877	11.955
14	508.866,785 422.672,877	15	508.857,935 422.662,776	13.43
15	508.857,935 422.662,776	16	508.852,084 422.656,464	8.607
16	508.852,084 422.656,464	17	508.839,966 422.643,596	17.676
17	508.839,966 422.643,596	1	508.832,363 422.635,155	11.36

** Lungimile segmentelor sunt determinate în planul de proiecție Stereo 70 și sunt rotunjite la 1 milimetru.

*** Distanța dintre puncte este formată din segmente cumulate ce sunt mai mici decât valoarea 1 milimetru.

**DATE DESPRE IMOBILUL NR. 1008**

Oficiul de Cadastru și Publicitate Imobiliară ARGES
Biroul de Cadastru și Publicitate Imobiliară Campulung

A. Partea I. Descrierea imobilului

TEREN Intravilan

Nr. CF vechi:846
Nr. cadastral vechi:1044

Adresa: Loc. Namaesti, Jud. Arges, pct " Scoala Namaesti"

Nr. Crt	Nr cadastral Nr. topografic	Suprafața* (mp)	Observații / Referințe
A1	80265	Din acte: 3.190 Masurata: 3.728	Sector cadastral:17 Teren imprejmuit;

Construcții

Crt	Nr cadastral Nr. topografic	Adresa	Observații / Referințe
A1.1		Loc. Namaesti, Jud. Arges, pct " Scoala Namaesti"	Nr. niveluri:1; S. construita la sol:565 mp; S. construita desfasurata:565 mp;
A1.2		Loc. Namaesti, Jud. Arges, pct " Scoala Namaesti"	Nr. niveluri:1; S. construita la sol:32 mp; S. construita desfasurata:32 mp;
A1.3		Loc. Namaesti, Jud. Arges, pct " Scoala Namaesti"	Nr. niveluri:1; S. construita la sol:16 mp; S. construita desfasurata:16 mp;

B. Partea II. Proprietari și acte

Inscrieri privitoare la dreptul de proprietate și alte drepturi reale		Referințe
5546 / 25/05/2010		
Act Notarial nr. 505, din 21/05/2010 emis de BNP TULUCA FILOFTEIA;		
B2	Intabulare, drept de PROPRIETATE, dobandit prin Conventie, cota actuala 1/1, cota initiala 1/1 1) COMUNA VALEA MARE PRAVAT-DOMENIUL PUBLIC, CIF:5010196	A1
/		
Act Normativ nr. 7, din 13/03/1996 emis de PARLAMENT (art. 13 alin. 15);		
B3	Inscrierea provizorie, drept de PROPRIETATE, dobandit prin Lege, cota actuala 1/1, cota initiala 1/1 1) COMUNA VALEA MARE PRAVĂȚ, CIF:99999999999999, lipsă CUI	A1.1, A1.2, A1.3

C. Partea III. SARCINI .

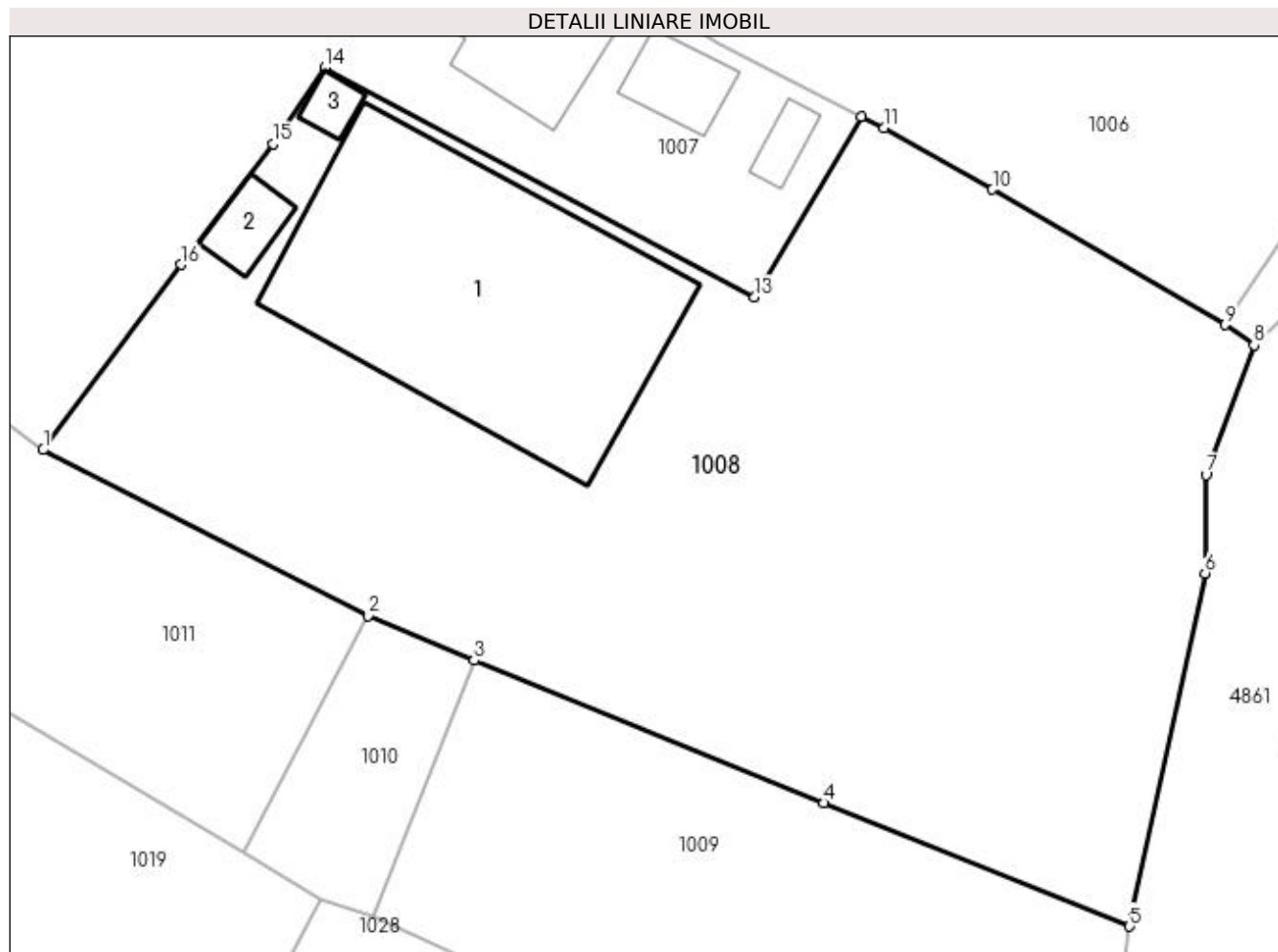
Inscrieri privind dezmembramintele dreptului de proprietate, drepturi reale de garanție și sarcini	Referințe
NU SUNT	

Anexa Nr. 1 La Partea I

Teren

Nr cadastral	Suprafața (mp)*	Observații / Referințe
80265	Din acte: 3.190 Masurata: 3.728	

* Suprafața este determinată în planul de proiecție Stereo 70.



Date referitoare la teren

Crt	Categorie folosință	Intra vilan	Suprafața (mp)	Tarla	Parcelă	Nr. topo	Observații / Referințe
1	faneata	DA	3.728	12	397,398	-	

Date referitoare la construcții

Crt	Număr	Destinație construcție	Supraf. (mp)	Situație juridică	Observații / Referințe
A1.1		construcții administrative și social culturale	565	Cu acte	Nr. niveluri:1; S. construita la sol:565 mp; S. construita desfasurata:565 mp;
A1.2		construcții anexa	32	Cu acte	Nr. niveluri:1; S. construita la sol:32 mp; S. construita desfasurata:32 mp;
A1.3		construcții anexa	16	Cu acte	Nr. niveluri:1; S. construita la sol:16 mp; S. construita desfasurata:16 mp;

Lungime Segmente

1) Valorile lungimilor segmentelor sunt obținute din proiecție în plan.

Punct început	X / Y	Punct sfârșit	X / Y	Lungime segment (** (m)
1	508.865,66 422.610,556	2	508.891,816 422.597,184	29.376

Punct început	X / Y	Punct sfârșit	X / Y	Lungime segment (** (m)
2	508.891,816 422.597,184	3	508.900,364 422.593,594	9.271
3	508.900,364 422.593,594	4	508.928,521 422.582,097	30.414
4	508.928,521 422.582,097	5	508.953,193 422.572,151	26.601
5	508.953,193 422.572,151	6	508.959,262 422.600,607	29.096
6	508.959,262 422.600,607	7	508.959,354 422.608,543	7.937
7	508.959,354 422.608,543	8	508.963,215 422.618,989	11.137
8	508.963,215 422.618,989	9	508.960,861 422.620,631	2.87
9	508.960,861 422.620,631	10	508.942,144 422.631,534	21.661
10	508.942,144 422.631,534	11	508.933,4 422.636,463	10.038
11	508.933,4 422.636,463	12	508.931,555 422.637,398	2.068
12	508.931,555 422.637,398	13	508.922,992 422.622,838	16.891
13	508.922,992 422.622,838	14	508.888,355 422.641,347	39.272
14	508.888,355 422.641,347	15	508.884,175 422.635,18	7.45
15	508.884,175 422.635,18	16	508.876,777 422.625,469	12.208
16	508.876,777 422.625,469	1	508.865,66 422.610,556	18.601

** Lungimile segmentelor sunt determinate în planul de proiecție Stereo 70 și sunt rotunjite la 1 milimetru.

*** Distanța dintre puncte este formată din segmente cumulate ce sunt mai mici decât valoarea 1 milimetru.

**DATE DESPRE IMOBILUL NR. 1009**

Oficiul de Cadastru și Publicitate Imobiliară ARGES
Biroul de Cadastru și Publicitate Imobiliară Campulung

A. Partea I. Descrierea imobilului

TEREN Intravilan

Adresa: Loc. Namaesti, Jud. Arges

Nr. Crt	Nr cadastral Nr. topografic	Suprafața* (mp)	Observații / Referințe
A1		Din acte: 1.000 Masurata: 1.262	Sector cadastral:17 Teren imprejmuit;

B. Partea II. Proprietari și acte

Inscrieri privitoare la dreptul de proprietate și alte drepturi reale		Referințe
/		
Act Administrativ nr. 11916, din 02/06/1993 emis de CJPSDPAT ARGES;		
B1	Intabulare, drept de PROPRIETATE, dobandit prin Reconstituire, cota actuala 1/1, cota initiala 1/1 1) IONESCU VALERIA, lipsă CNP	A1

C. Partea III. SARCINI .

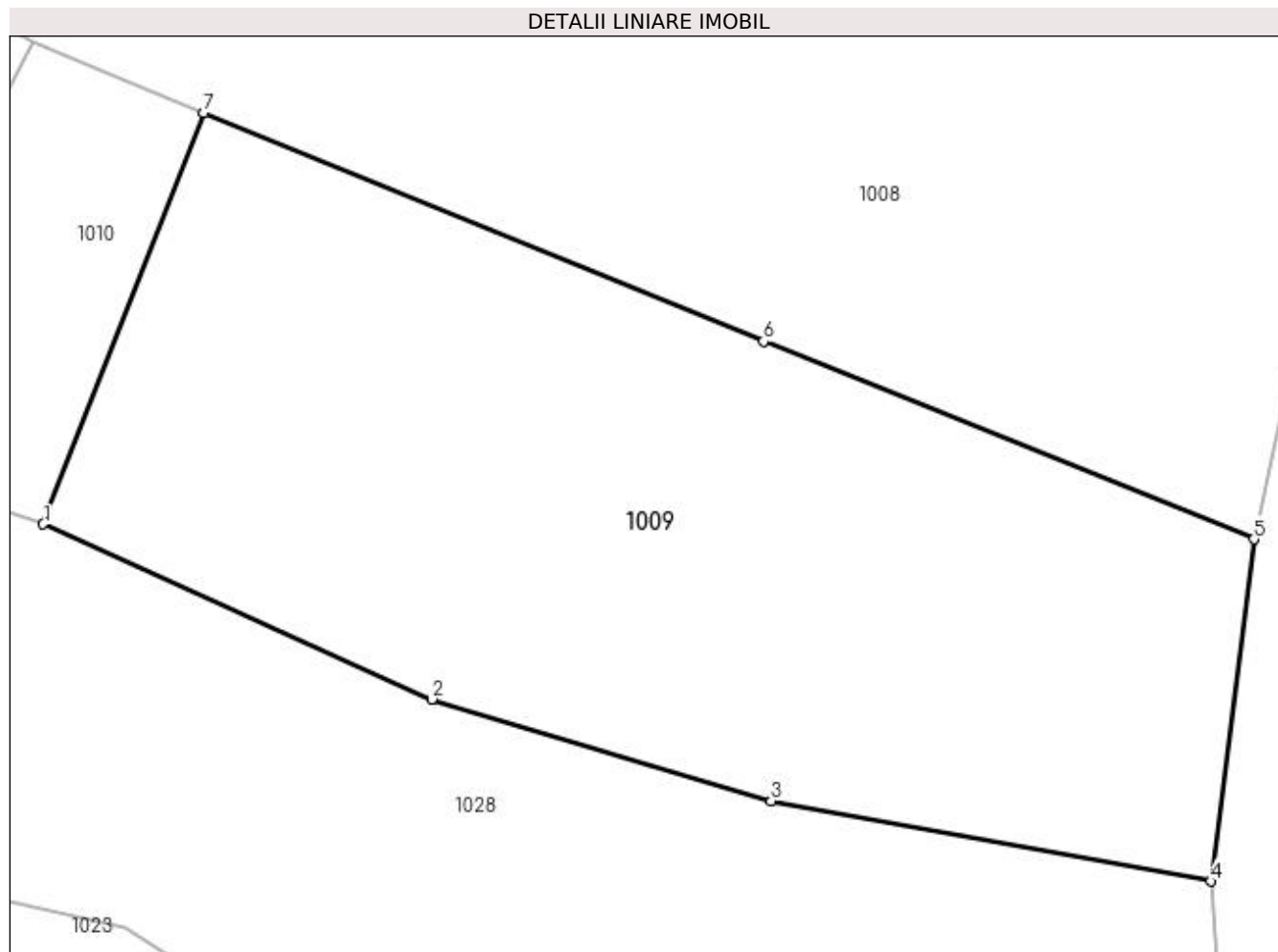
Inscrieri privind dezmembramintele dreptului de proprietate, drepturi reale de garanție și sarcini	Referințe
NU SUNT	

Anexa Nr. 1 La Partea I

Teren

Nr cadastral	Suprafața (mp)*	Observații / Referințe
	Din acte: 1.000 Masurata: 1.262	

* Suprafața este determinată în planul de proiecție Stereo 70.



Date referitoare la teren

Crt	Categorie folosință	Intra vilan	Suprafața (mp)	Tarla	Parcelă	Nr. topo	Observații / Referințe
1	faneata	DA	1.262	12	392,393	-	În se regăsește P390

Lungime Segmente

1) Valorile lungimilor segmentelor sunt obținute din proiecție în plan.

Punct început	X / Y	Punct sfârșit	X / Y	Lungime segment (** (m)
1	508.892,287 422.572,901	2	508.911,821 422.564,09	21.429
2	508.911,821 422.564,09	3	508.928,9 422.558,974	17.829
3	508.928,9 422.558,974	4	508.951,029 422.554,935	22.495
4	508.951,029 422.554,935	5	508.953,193 422.572,151	17.351
5	508.953,193 422.572,151	6	508.928,521 422.582,097	26.601

Punct început	X / Y	Punct sfârșit	X / Y	Lungime segment (** (m)
6	508.928,521 422.582,097	7	508.900,364 422.593,594	30.414
7	508.900,364 422.593,594	1	508.892,287 422.572,901	22.213

** Lungimile segmentelor sunt determinate în planul de proiecție Stereo 70 și sunt rotunjite la 1 milimetru.

*** Distanța dintre puncte este formată din segmente cumulate ce sunt mai mici decât valoarea 1 milimetru.

**DATE DESPRE IMOBILUL NR. 1010**

Oficiul de Cadastru și Publicitate Imobiliară ARGES
Biroul de Cadastru și Publicitate Imobiliară Campulung

A. Partea I. Descrierea imobilului

TEREN Intravilan

Adresa: Loc. Namaesti, Jud. Arges

Nr. Crt	Nr cadastral Nr. topografic	Suprafața* (mp)	Observații / Referințe
A1		Din acte: 200 Masurata: 233	Sector cadastral:17 Teren imprejmuit;

B. Partea II. Proprietari și acte

Inscrieri privitoare la dreptul de proprietate și alte drepturi reale		Referințe
/		
Act Administrativ nr. 29366, din 22/11/1993 emis de CJPSDPAT ARGES;		
B1	Intabulare, drept de PROPRIETATE, dobandit prin Reconstituire, cota actuala 1/1, cota initiala 1/1 1) NICHIFORESCU DUMITRU, lipsă CNP	A1

C. Partea III. SARCINI .

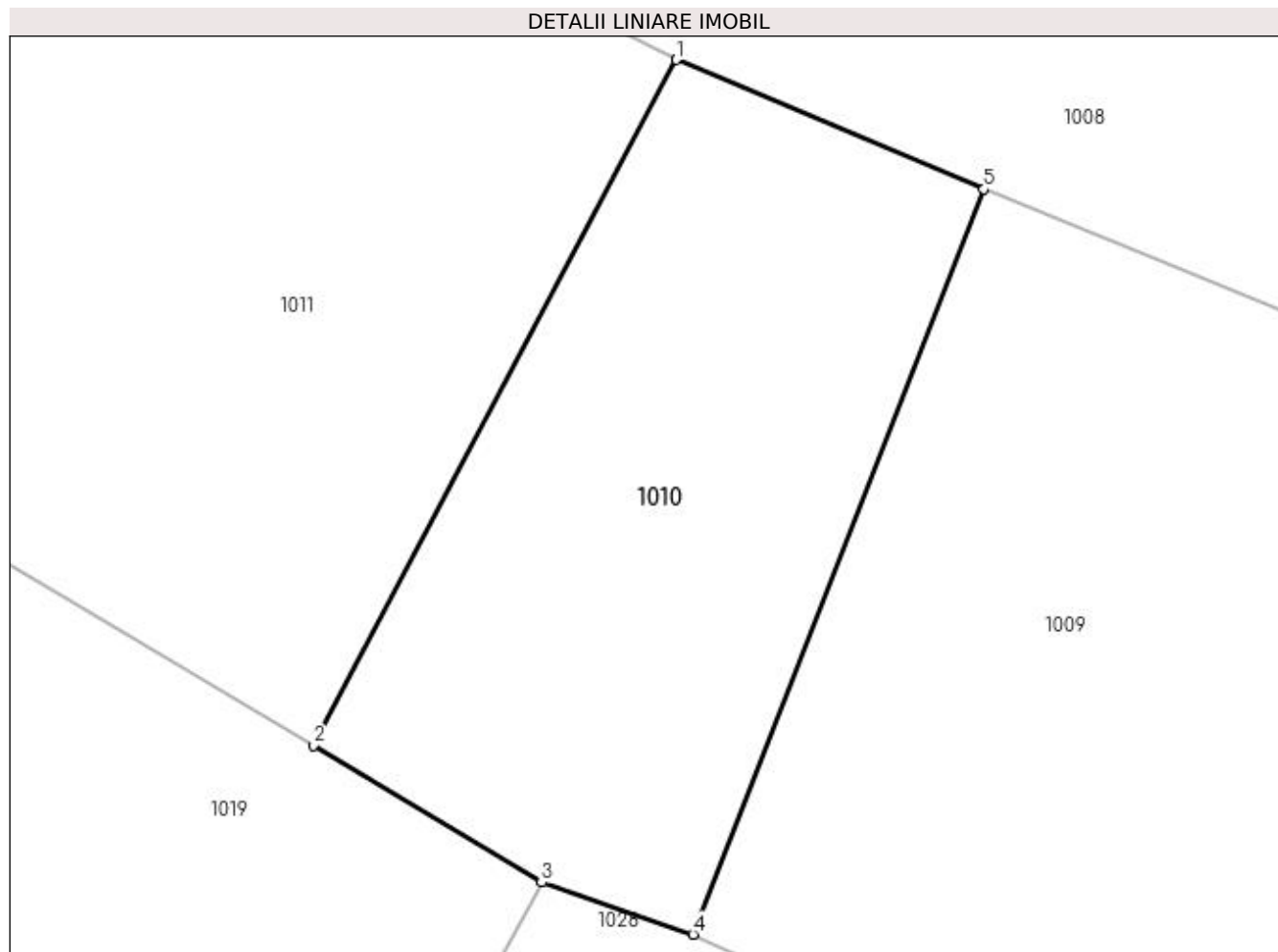
Inscrieri privind dezmembramintele dreptului de proprietate, drepturi reale de garanție și sarcini	Referințe
NU SUNT	

Anexa Nr. 1 La Partea I

Teren

Nr cadastral	Suprafața (mp)*	Observații / Referințe
	Din acte: 200 Masurata: 233	

* Suprafața este determinată în planul de proiecție Stereo 70.



Date referitoare la teren

Crt	Categorie folosință	Intravilan	Suprafața (mp)	Tarla	Parcelă	Nr. topo	Observații / Referințe
1	faneata	DA	233	12	392,393	-	

Lungime Segmente

1) Valorile lungimilor segmentelor sunt obținute din proiecție în plan.

Punct început	X / Y	Punct sfârșit	X / Y	Lungime segment (** (m)
1	508.891,816 422.597,184	2	508.881,732 422.578,149	21.541
2	508.881,732 422.578,149	3	508.888,077 422.574,341	7.4
3	508.888,077 422.574,341	4	508.892,287 422.572,901	4.449
4	508.892,287 422.572,901	5	508.900,364 422.593,594	22.213
5	508.900,364 422.593,594	1	508.891,816 422.597,184	9.271

**** Lungimile segmentelor sunt determinate în planul de proiecție Stereo 70 și sunt rotunjite la 1 milimetru.**

***** Distanța dintre puncte este formată din segmente cumulate ce sunt mai mici decât valoarea 1 milimetru.**

**DATE DESPRE IMOBILUL NR. 1011**

Oficiul de Cadastru și Publicitate Imobiliară ARGES
Biroul de Cadastru și Publicitate Imobiliară Campulung

A. Partea I. Descrierea imobilului

TEREN Intravilan

Adresa: Loc. Namaesti, Jud. Arges

Nr. Crt	Nr cadastral Nr. topografic	Suprafața* (mp)	Observații / Referințe
A1		1.578	Sector cadastral:17 Teren neimprijmit;

Construcții

Crt	Nr cadastral Nr. topografic	Adresa	Observații / Referințe
A1.1		Loc. Namaesti, Jud. Arges	Nr. niveluri:2; S. construita la sol:81 mp; S. construita desfasurata:162 mp;
A1.2		Loc. Namaesti, Jud. Arges	Nr. niveluri:1; S. construita la sol:7 mp; S. construita desfasurata:7 mp;

B. Partea II. Proprietari și acte

Inscrieri privitoare la dreptul de proprietate și alte drepturi reale		Referințe
/		
Act Normativ nr. 7, din 13/03/1996 emis de PARLAMENT (art. 13 alin. 15);		
B1	Inscrierea provizorie, drept de PROPRIETATE, dobandit prin Lege, cota actuala 1/1, cota initiala 1/1 1) COMUNA VALEA MARE PRAVAT, CIF:5010196	A1, A1.1, A1.2

C. Partea III. SARCINI .

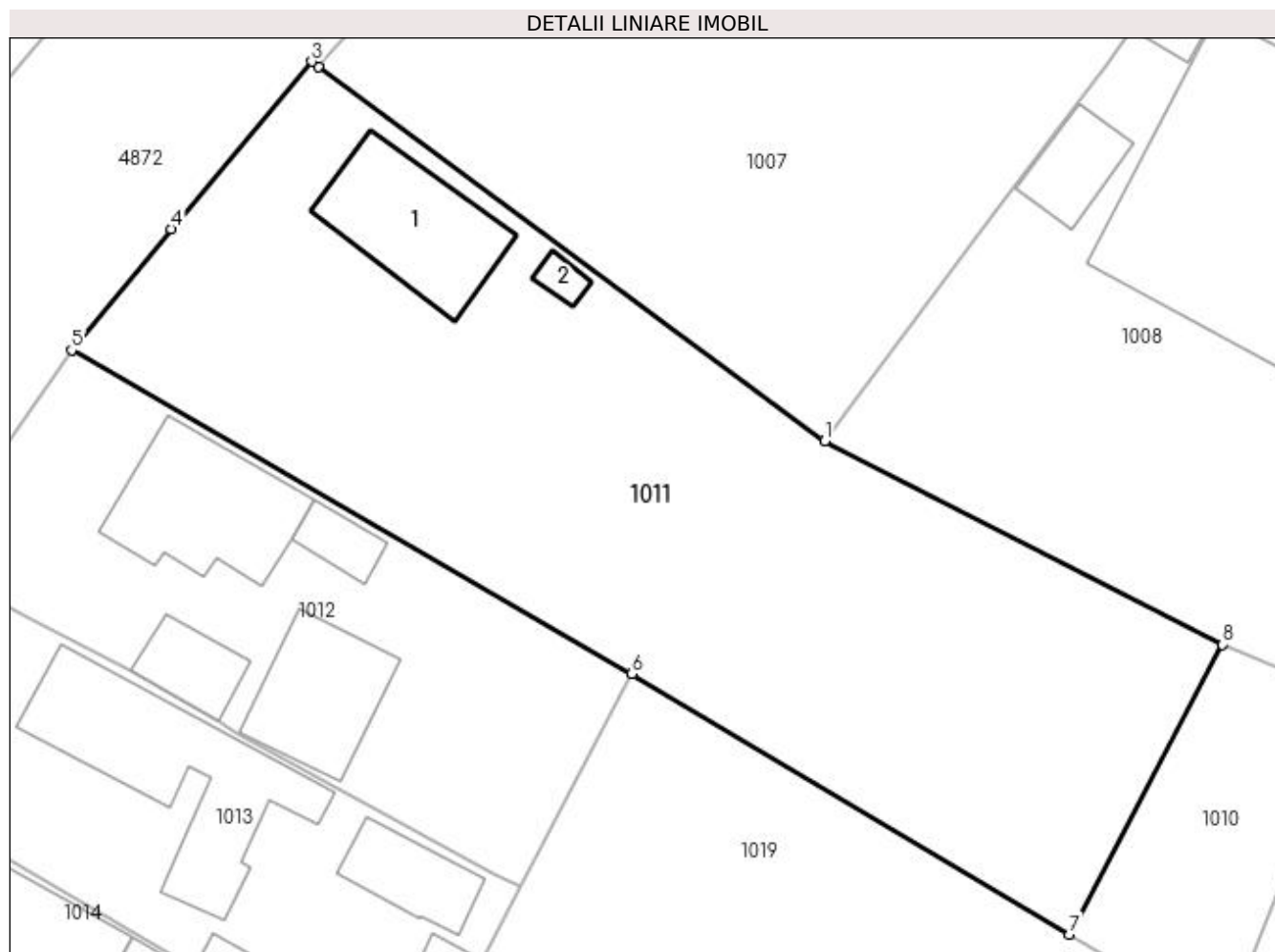
Inscrieri privind dezmembramintele dreptului de proprietate, drepturi reale de garanție și sarcini	Referințe
NU SUNT	

Anexa Nr. 1 La Partea I

Teren

Nr cadastral	Suprafața (mp)*	Observații / Referințe
	1.578	

* Suprafața este determinată în planul de proiecție Stereo 70.



Date referitoare la teren

Crt	Categorie folosință	Intra vilan	Suprafața (mp)	Tarla	Parcelă	Nr. topo	Observații / Referințe
1	curți constructii	DA	309	12	394,395	-	
2	faneata	DA	189	12	395	-	
3	livada	DA	1.080	12	394	-	

Date referitoare la construcții

Crt	Număr	Destinație construcție	Supraf. (mp)	Situație juridică	Observații / Referințe
A1.1		construcții de locuințe	81	Cu acte	Nr. niveluri:2; S. construita la sol:81 mp; S. construita desfasurata:162 mp;
A1.2		construcții anexa	7	Cu acte	Nr. niveluri:1; S. construita la sol:7 mp; S. construita desfasurata:7 mp;

Lungime Segmente

1) Valorile lungimilor segmentelor sunt obținute din proiecție în plan.

Punct început	X / Y	Punct sfârșit	X / Y	Lungime segment (** (m)
1	508.865,66 422.610,556	2	508.832,363 422.635,155	41.398

Punct început	X / Y	Punct sfârșit	X / Y	Lungime segment (** (m)
2	508.832,363 422.635,155	3	508.831,935 422.635,492	0.545
3	508.831,935 422.635,492	4	508.822,701 422.624,503	14.354
4	508.822,701 422.624,503	5	508.816,162 422.616,538	10.305
5	508.816,162 422.616,538	6	508.852,987 422.595,258	42.531
6	508.852,987 422.595,258	7	508.881,732 422.578,149	33.451
7	508.881,732 422.578,149	8	508.891,816 422.597,184	21.541
8	508.891,816 422.597,184	1	508.865,66 422.610,556	29.376

** Lungimile segmentelor sunt determinate în planul de proiecție Stereo 70 și sunt rotunjite la 1 milimetru.

*** Distanța dintre puncte este formată din segmente cumulate ce sunt mai mici decât valoarea 1 milimetru.

**DATE DESPRE IMOBILUL NR. 1012**

Oficiul de Cadastru și Publicitate Imobiliară ARGES
Biroul de Cadastru și Publicitate Imobiliară Campulung

A. Partea I. Descrierea imobilului

TEREN Intravilan

Adresa: Loc. Namaesti, Nr. 63, Jud. Arges

Nr. Crt	Nr cadastral Nr. topografic	Suprafața* (mp)	Observații / Referințe
A1		711	Sector cadastral:17 Teren imprejmuit;

Construcții

Crt	Nr cadastral Nr. topografic	Adresa	Observații / Referințe
A1.1		Loc. Namaesti, Nr. 63, Jud. Arges	Nr. niveluri:1; S. construita la sol:87 mp; S. construita desfasurata:87 mp;
A1.2		Loc. Namaesti, Nr. 63, Jud. Arges	Nr. niveluri:1; S. construita la sol:17 mp; S. construita desfasurata:17 mp;
A1.3		Loc. Namaesti, Nr. 63, Jud. Arges	Nr. niveluri:1; S. construita la sol:66 mp; S. construita desfasurata:66 mp;
A1.4		Loc. Namaesti, Nr. 63, Jud. Arges	Nr. niveluri:1; S. construita la sol:29 mp; S. construita desfasurata:29 mp;

B. Partea II. Proprietari și acte

Inscrieri privitoare la dreptul de proprietate și alte drepturi reale		Referințe
/		
Act Normativ nr. 7, din 13/03/1996 emis de PARLAMENT (art. 13 alin. 15);		
B1	Inscrierea provizorie, drept de PROPRIETATE, dobandit prin Lege, cota actuala 1/1, cota initiala 1/1 1) COMUNA VALEA MARE PRAVĂȚ , CIF:5010196	A1
Act Normativ nr. 7, din 13/03/1996 emis de PARLAMENT (art. 12 alin. 16);		
B3	Intabulare, drept de PROPRIETATE, dobandit prin Construire, cota actuala 1/1, cota initiala 1/1 1) CEAUSESCU IOSIF , lipsă CNP	A1.1, A1.2, A1.3, A1.4

C. Partea III. SARCINI .

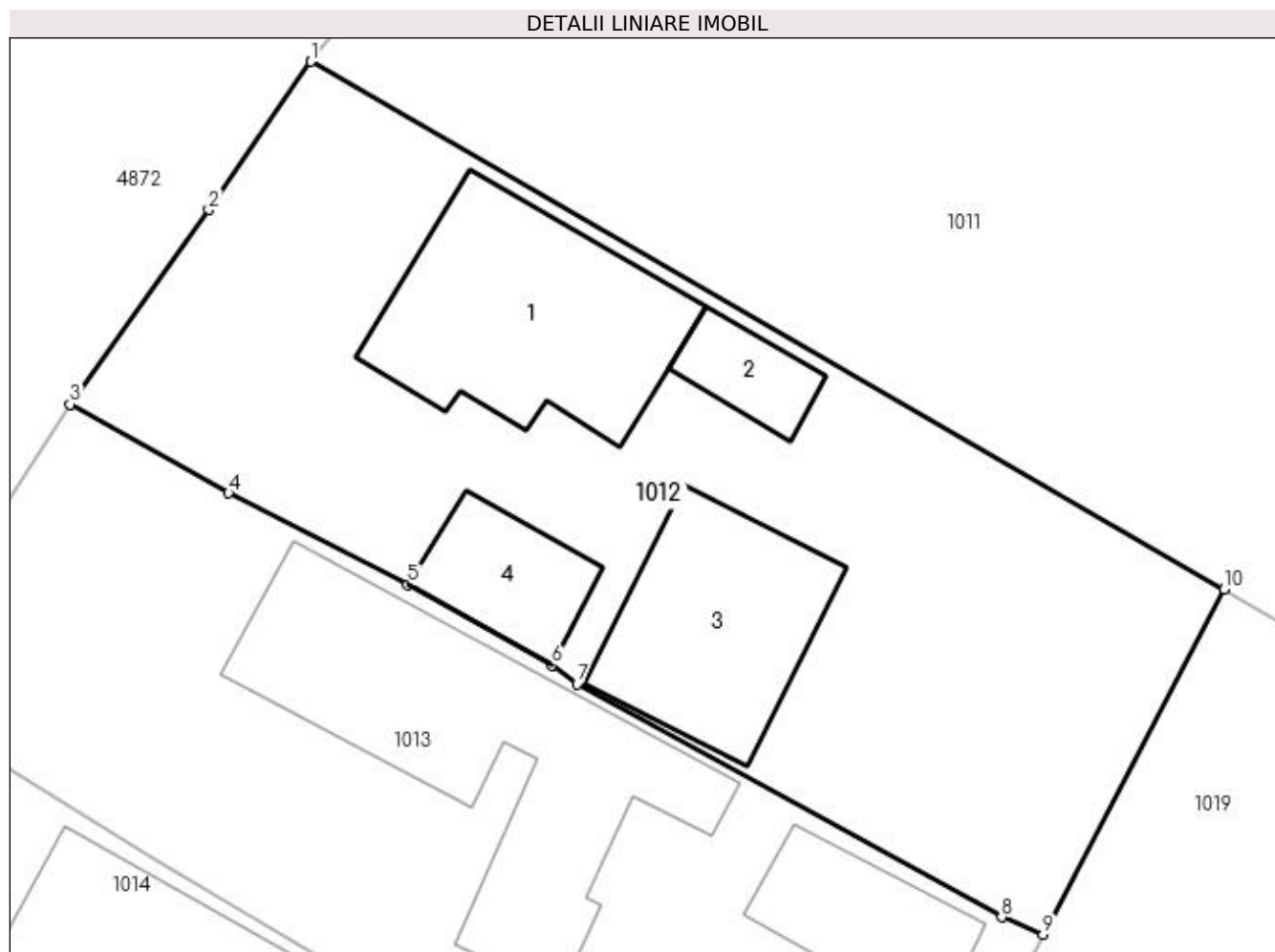
Inscrieri privind dezmembramintele dreptului de proprietate, drepturi reale de garanție și sarcini	Referințe
NU SUNT	

Anexa Nr. 1 La Partea I

Teren

Nr cadastral	Suprafața (mp)*	Observații / Referințe
	711	

* Suprafața este determinată în planul de proiecție Stereo 70.



Date referitoare la teren

Crt	Categorie folosință	Intra vilan	Suprafața (mp)	Tarla	Parcelă	Nr. topo	Observații / Referințe
1	curți constructii	DA	711	12	387,388	-	

Date referitoare la construcții

Crt	Număr	Destinație construcție	Supraf. (mp)	Situație juridică	Observații / Referințe
A1.1		construcții de locuințe	87	Cu acte	Nr. niveluri:1; S. construita la sol:87 mp; S. construita desfasurata:87 mp;
A1.2		construcții anexa	17	Cu acte	Nr. niveluri:1; S. construita la sol:17 mp; S. construita desfasurata:17 mp;
A1.3		construcții anexa	66	Cu acte	Nr. niveluri:1; S. construita la sol:66 mp; S. construita desfasurata:66 mp;
A1.4		construcții anexa	29	Cu acte	Nr. niveluri:1; S. construita la sol:29 mp; S. construita desfasurata:29 mp;

Lungime Segmente

1) Valorile lungimilor segmentelor sunt obținute din proiecție în plan.

Punct început	X / Y	Punct sfârșit	X / Y	Lungime segment (** (m))
1	508.816,162 422.616,538	2	508.812,039 422.610,563	7.259

Punct început	X / Y	Punct sfârșit	X / Y	Lungime segment (** (m)
2	508.812,039 422.610,563	3	508.806,442 422.602,724	9.632
3	508.806,442 422.602,724	4	508.812,838 422.599,142	7.331
4	508.812,838 422.599,142	5	508.820,062 422.595,463	8.107
5	508.820,062 422.595,463	6	508.825,877 422.592,203	6.666
6	508.825,877 422.592,203	7	508.826,892 422.591,435	1.273
7	508.826,892 422.591,435	8	508.844,009 422.582,047	19.522
8	508.844,009 422.582,047	9	508.845,681 422.581,357	1.809
9	508.845,681 422.581,357	10	508.852,987 422.595,258	15.704
10	508.852,987 422.595,258	1	508.816,162 422.616,538	42.531

** Lungimile segmentelor sunt determinate în planul de proiecție Stereo 70 și sunt rotunjite la 1 milimetru.

*** Distanța dintre puncte este formată din segmente cumulate ce sunt mai mici decât valoarea 1 milimetru.

**DATE DESPRE IMOBILUL NR. 1013**

Oficiul de Cadastru și Publicitate Imobiliară ARGES
Biroul de Cadastru și Publicitate Imobiliară Campulung

A. Partea I. Descrierea imobilului

TEREN Intravilan

Adresa: Loc. Namaesti, Nr. 62, Jud. Arges

Nr. Crt	Nr cadastral Nr. topografic	Suprafața* (mp)	Observații / Referințe
A1		667	Sector cadastral:17 Teren imprejmuit;

Construcții

Crt	Nr cadastral Nr. topografic	Adresa	Observații / Referințe
A1.1		Loc. Namaesti, Nr. 62, Jud. Arges	Nr. niveluri:1; S. construita la sol:130 mp; S. construita desfasurata:130 mp;
A1.2		Loc. Namaesti, Nr. 62, Jud. Arges	Nr. niveluri:1; S. construita la sol:13 mp; S. construita desfasurata:13 mp;
A1.3		Loc. Namaesti, Nr. 62, Jud. Arges	Nr. niveluri:1; S. construita la sol:37 mp; S. construita desfasurata:37 mp;
A1.4		Loc. Namaesti, Nr. 62, Jud. Arges	Nr. niveluri:1; S. construita la sol:17 mp; S. construita desfasurata:17 mp;

B. Partea II. Proprietari și acte

Inscrieri privitoare la dreptul de proprietate și alte drepturi reale		Referințe
/		
Act Normativ nr. 7, din 13/03/1996 emis de PARLAMENT (art. 13 alin. 15);		
B1	Inscrierea provizorie, drept de PROPRIETATE, dobandit prin Lege, cota actuala 1/1, cota initiala 1/1 1) COMUNA VALEA MARE PRAVĂȚ , CIF:5010196	A1
Act Normativ nr. 7, din 13/03/1996 emis de PARLAMENT (art. 12 alin. 16);		
B3	Intabulare, drept de PROPRIETATE, dobandit prin Construire, cota actuala 1/1, cota initiala 1/1 1) MIRATIC ION , lipsă CNP	A1.1, A1.2, A1.3, A1.4

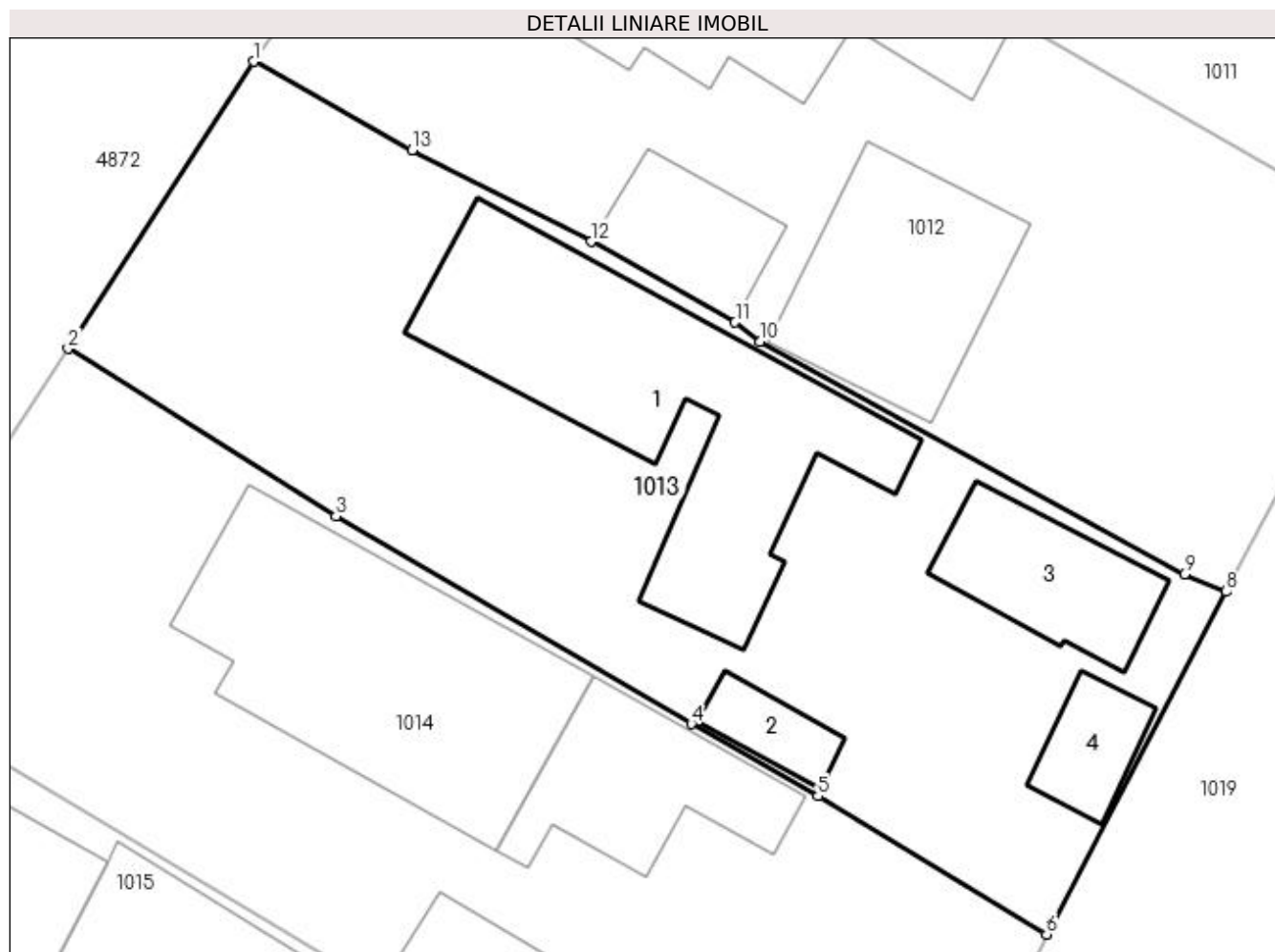
C. Partea III. SARCINI .

Inscrieri privind dezmembramintele dreptului de proprietate, drepturi reale de garanție și sarcini	Referințe
NU SUNT	

Teren

Nr cadastral	Suprafața (mp)*	Observații / Referințe
	667	

* Suprafața este determinată în planul de proiecție Stereo 70.



Date referitoare la teren

Crt	Categorie folosință	Intravilan	Suprafața (mp)	Tarla	Parcelă	Nr. topo	Observații / Referințe
1	curți constructii	DA	667	12	384-386	-	

Date referitoare la construcții

Crt	Număr	Destinație construcție	Supraf. (mp)	Situație juridică	Observații / Referințe
A1.1		construcții de locuințe	130	Cu acte	Nr. niveluri:1; S. construita la sol:130 mp; S. construita desfasurata:130 mp;
A1.2		construcții anexa	13	Cu acte	Nr. niveluri:1; S. construita la sol:13 mp; S. construita desfasurata:13 mp;
A1.3		construcții anexa	37	Cu acte	Nr. niveluri:1; S. construita la sol:37 mp; S. construita desfasurata:37 mp;
A1.4		construcții anexa	17	Cu acte	Nr. niveluri:1; S. construita la sol:17 mp; S. construita desfasurata:17 mp;

Lungime Segmente

1) Valorile lungimilor segmentelor sunt obținute din proiecție în plan.

Punct început	X / Y	Punct sfârșit	X / Y	Lungime segment (** (m))
1	508.806,442 422.602,724	2	508.798,971 422.591,15	13.776

Punct început	X / Y	Punct sfârșit	X / Y	Lungime segment (** (m)
2	508.798,971 422.591,15	3	508.809,768 422.584,394	12.737
3	508.809,768 422.584,394	4	508.824,107 422.576,013	16.609
4	508.824,107 422.576,013	5	508.829,222 422.573,099	5.887
5	508.829,222 422.573,099	6	508.838,444 422.567,526	10.775
6	508.838,444 422.567,526	7	508.838,669 422.567,985	0.511
7	508.838,669 422.567,985	8	508.845,681 422.581,357	15.099
8	508.845,681 422.581,357	9	508.844,009 422.582,047	1.809
9	508.844,009 422.582,047	10	508.826,892 422.591,435	19.522
10	508.826,892 422.591,435	11	508.825,877 422.592,203	1.273
11	508.825,877 422.592,203	12	508.820,062 422.595,463	6.666
12	508.820,062 422.595,463	13	508.812,838 422.599,142	8.107
13	508.812,838 422.599,142	1	508.806,442 422.602,724	7.331

** Lungimile segmentelor sunt determinate în planul de proiecție Stereo 70 și sunt rotunjite la 1 milimetru.

*** Distanța dintre puncte este formată din segmente cumulate ce sunt mai mici decât valoarea 1 milimetru.

**DATE DESPRE IMOBILUL NR. 1014**

Oficiul de Cadastru și Publicitate Imobiliară ARGES
Biroul de Cadastru și Publicitate Imobiliară Campulung

A. Partea I. Descrierea imobilului

TEREN Intravilan

Adresa: Loc. Namaesti, Nr. 61, Jud. Arges, Punct Acasa

Nr. Crt	Nr cadastral Nr. topografic	Suprafața* (mp)	Observații / Referințe
A1	81733	Din acte: 743 Masurata: 730	Sector cadastral:17 Teren imprejmuit;

Construcții

Crt	Nr cadastral Nr. topografic	Adresa	Observații / Referințe
A1.1	81733-C1	Loc. Namaesti, Nr. 61, Jud. Arges, Punct Acasa	Nr. niveluri:2; S. construita la sol:123 mp; S. construita desfasurata:246 mp; Locuinta P+M; din caramida; din 1961
A1.2	81733-C2	Loc. Namaesti, Nr. 61, Jud. Arges, Punct Acasa	Nr. niveluri:1; S. construita la sol:49 mp; S. construita desfasurata:49 mp; Anexa; din caramida; din 1997
A1.3	81733-C3	Loc. Namaesti, Nr. 61, Jud. Arges, Punct Acasa	Nr. niveluri:1; S. construita la sol:30 mp; S. construita desfasurata:30 mp; Anexa grajd ; din caramida; din 1961

B. Partea II. Proprietari și acte

Inscrieri privitoare la dreptul de proprietate și alte drepturi reale	Referințe	
12684 / 23/07/2019		
Act Notarial nr. 677, din 11/03/1997 emis de BNP Tuluca Filofteia (act administrativ nr 2739 din 08.07.2019, emis de Primaria Valea Mare Pravat;act administrativ nr SERIA D.10 nr. 782880 din 13.03.2019, emis de Primaria Valea Mare Pravat;act administrativ nr seria CA nr 053537 din 11.11.1995, emis de CONSILIUL LOCAL AL COMUNEI VALEA MARE PRAVAT;act administrativ nr 29 din 11.11.1995, emis de Primaria Valea Pravat;act administrativ nr 4679 din 17.09.2019, emis de COMUNA VALEA MARE PRAVAT;act administrativ nr seria D.10 nr 782883 din 07.11.2005, emis de Primaria Valea Mare Pravat;act administrativ nr 2736 din 08.07.2019, emis de Primaria Valea Mare Pravat;act administrativ nr 4681 din 17.09.2019, emis de PRIMARIA COMUNEI VALEA MARE PRAVAT);		
B1	Intabulare, drept de PROPRIETATE, dobandit prin Conventie, cota actuala 1/1, cota initiala 1/1 1) CIOBANU MARIAN 2) CIOBANU VASILICA-GHEORGIȚA, soti	A1, A1.1, A1.3
B2	Intabulare, drept de PROPRIETATE, dobandit prin Construire, cota actuala 1/1, cota initiala 1/1 1) CIOBANU MARIAN 2) CIOBANU VASILICA-GHEORGIȚA, soti	A1.2

C. Partea III. SARCINI .

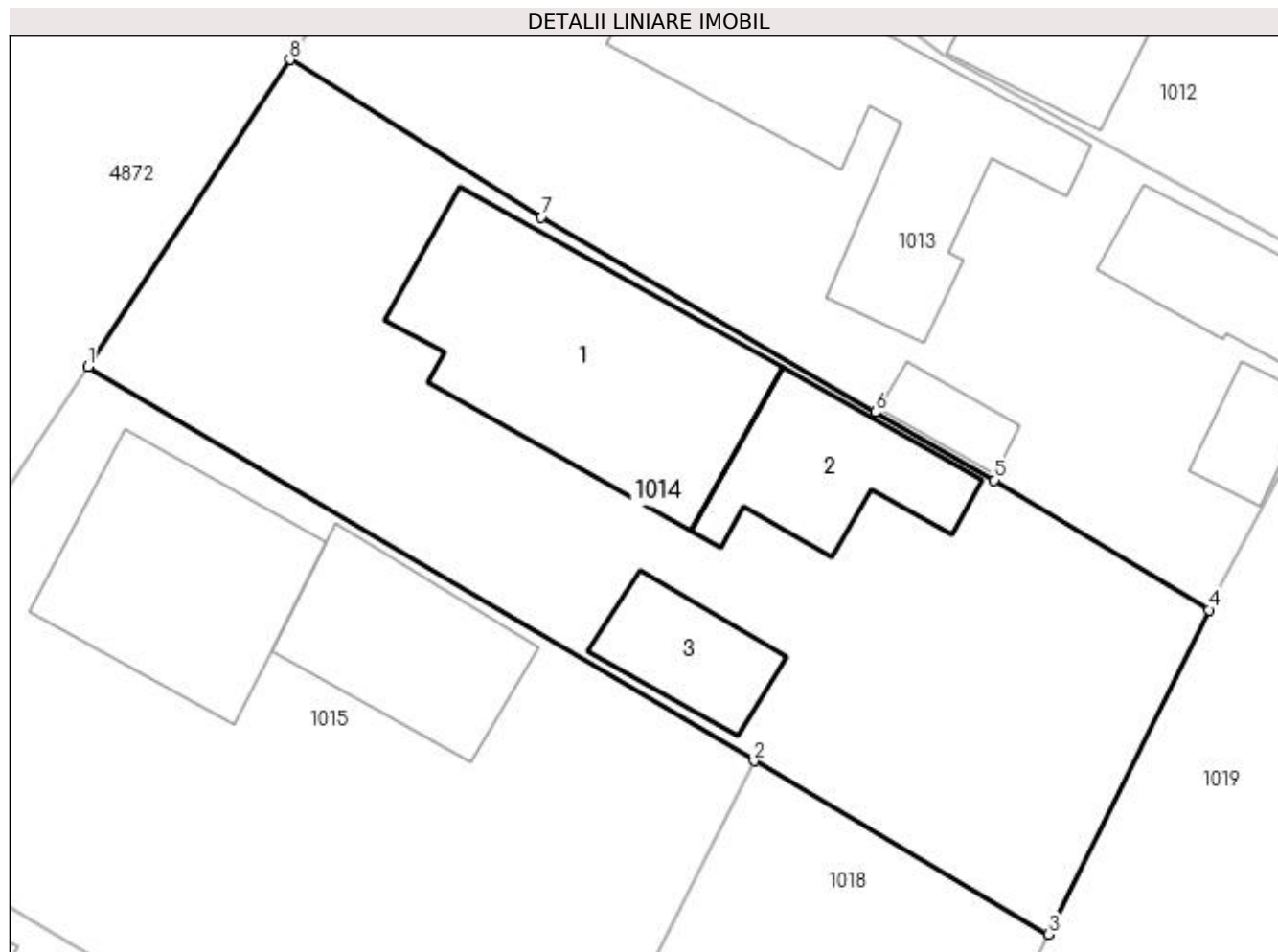
Inscrieri privind dezmembramintele dreptului de proprietate, drepturi reale de garanție și sarcini	Referințe
NU SUNT	

Anexa Nr. 1 La Partea I

Teren

Nr cadastral	Suprafața (mp)*	Observații / Referințe
81733	Din acte: 743 Masurata: 730	

* Suprafața este determinată în planul de proiecție Stereo 70.



Date referitoare la teren

Crt	Categorie folosință	Intra vilan	Suprafața (mp)	Tarla	Parcelă	Nr. topo	Observații / Referințe
1	curți constructii	DA	730	12	382,383	-	

Date referitoare la construcții

Crt	Număr	Destinație construcție	Supraf. (mp)	Situație juridică	Observații / Referințe
A1.1	81733-C1	construcții de locuințe	123	Cu acte	Nr. niveluri:2; S. construita la sol:123 mp; S. construita desfasurata:246 mp; Locuinta P+M; din caramida; din 1961
A1.2	81733-C2	construcții anexa	49	Cu acte	Nr. niveluri:1; S. construita la sol:49 mp; S. construita desfasurata:49 mp; Anexa; din caramida; din 1997
A1.3	81733-C3	construcții anexa	30	Cu acte	Nr. niveluri:1; S. construita la sol:30 mp; S. construita desfasurata:30 mp; Anexa grajd ; din caramida; din 1961

Lungime Segmente

1) Valorile lungimilor segmentelor sunt obținute din proiecție în plan.

Punct început	X / Y	Punct sfârșit	X / Y	Lungime segment (** (m)
1	508.790,316 422.577,976	2	508.818,913 422.561,033	33.239

Punct început	X / Y	Punct sfârșit	X / Y	Lungime segment (** (m)
2	508.818,913 422.561,033	3	508.831,534 422.553,599	14.648
3	508.831,534 422.553,599	4	508.838,444 422.567,526	15.547
4	508.838,444 422.567,526	5	508.829,222 422.573,099	10.775
5	508.829,222 422.573,099	6	508.824,107 422.576,013	5.887
6	508.824,107 422.576,013	7	508.809,768 422.584,394	16.609
7	508.809,768 422.584,394	8	508.798,971 422.591,15	12.737
8	508.798,971 422.591,15	1	508.790,316 422.577,976	15.763

** Lungimile segmentelor sunt determinate în planul de proiecție Stereo 70 și sunt rotunjite la 1 milimetru.

*** Distanța dintre puncte este formată din segmente cumulate ce sunt mai mici decât valoarea 1 milimetru.

**DATE DESPRE IMOBILUL NR. 1015**

Oficiul de Cadastru și Publicitate Imobiliară ARGES
Biroul de Cadastru și Publicitate Imobiliară Campulung

A. Partea I. Descrierea imobilului

TEREN Intravilan

Adresa: Loc. Namaesti, Jud. Arges, Pct.Acasa

Nr. Crt	Nr cadastral Nr. topografic	Suprafața* (mp)	Observații / Referințe
A1	81480	742	Sector cadastral:17 Teren imprejmuit;

Construcții

Crt	Nr cadastral Nr. topografic	Adresa	Observații / Referințe
A1.1	81480-C1	Loc. Namaesti, Jud. Arges, Pct.Acasa	Nr. niveluri:1; S. construita la sol:87 mp; S. construita desfasurata:87 mp; Locuinta construita in anul 1950
A1.2	81480-C2	Loc. Namaesti, Jud. Arges, Pct.Acasa	Nr. niveluri:1; S. construita la sol:59 mp; S. construita desfasurata:59 mp; Anexa construita in anul 1950

B. Partea II. Proprietari și acte

Inscrieri privitoare la dreptul de proprietate și alte drepturi reale	Referințe
11246 / 03/08/2017	
Act Administrativ nr. 43350, din 06/05/1994 emis de Comisia judeteana Arges (act administrativ nr 2671 din 28.07.2017, emis de Primaria Valea Mare Pravat;act notarial nr 18 din 25.11.2015, emis de BNP Tuluca Andrei;act administrativ nr 2672 din 28.07.2017, emis de Primaria Valea Mare Pravat);	
B1	A1, A1.1, A1.2
Intabulare, drept de PROPRIETATE, dobandit prin Succesiune, cota actuala 1/1, cota initiala 1/1 1) PIȚIGOI LOREDANA ELENA	

C. Partea III. SARCINI .

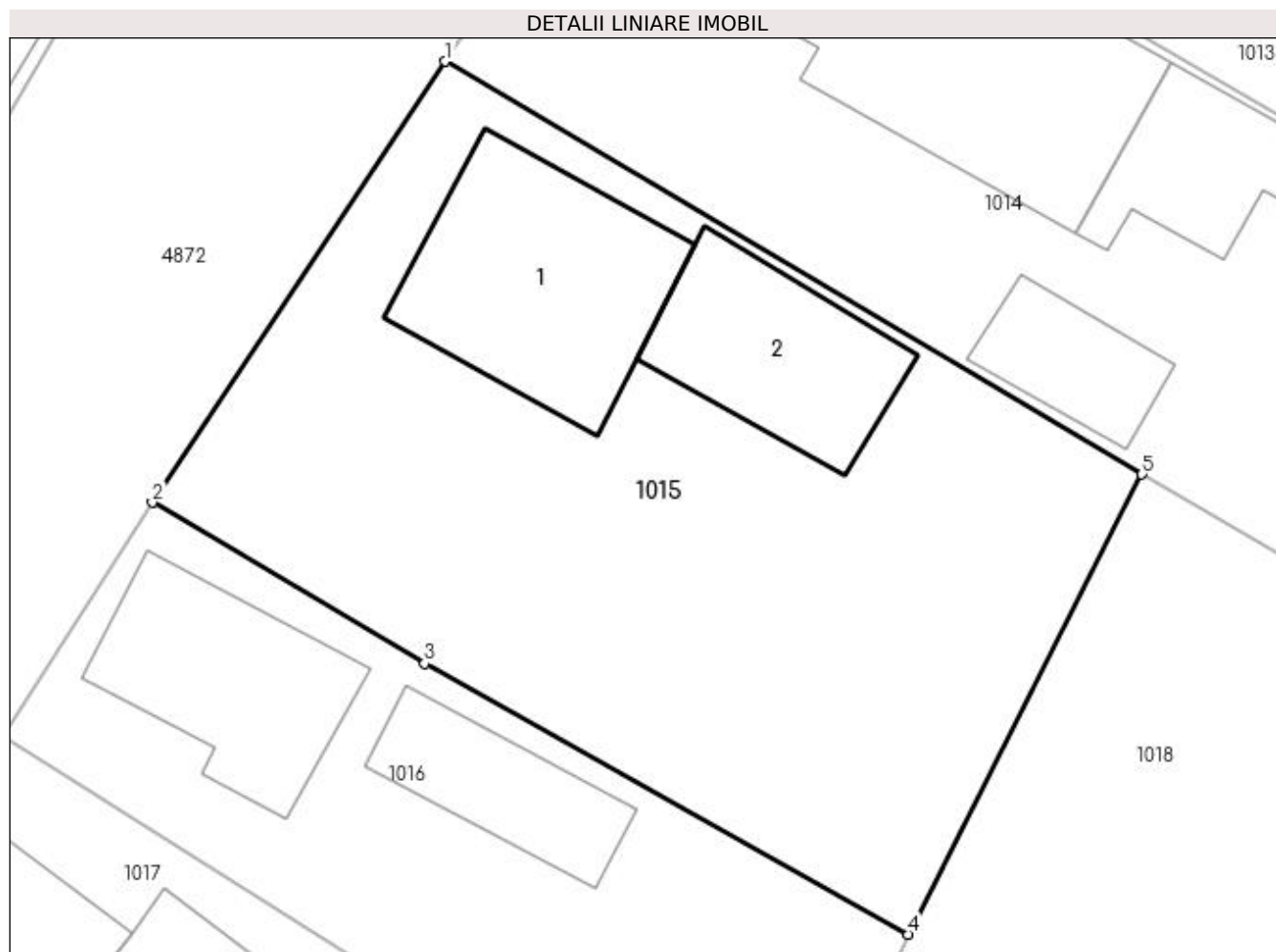
Inscrieri privind dezmembramintele dreptului de proprietate, drepturi reale de garanție și sarcini	Referințe
NU SUNT	

Anexa Nr. 1 La Partea I

Teren

Nr cadastral	Suprafața (mp)*	Observații / Referințe
81480	742	

* Suprafața este determinată în planul de proiecție Stereo 70.



Date referitoare la teren

Crt	Categorie folosință	Intravilan	Suprafața (mp)	Tarla	Parcelă	Nr. topo	Observații / Referințe
1	curți constructii	DA	402	12	380	-	
2	arabil	DA	340	12	381	-	

Date referitoare la construcții

Crt	Număr	Destinație construcție	Supraf. (mp)	Situație juridică	Observații / Referințe
A1.1	81480-C1	construcții de locuințe	87	Cu acte	Nr. niveluri:1; S. construita la sol:87 mp; S. construita desfasurata:87 mp; Locuinta construita in anul 1950
A1.2	81480-C2	construcții anexa	59	Cu acte	Nr. niveluri:1; S. construita la sol:59 mp; S. construita desfasurata:59 mp; Anexa construita in anul 1950

Lungime Segmente

1) Valorile lungimilor segmentelor sunt obținute din proiecție în plan.

Punct început	X / Y	Punct sfârșit	X / Y	Lungime segment (** (m)
1	508.790,316 422.577,976	2	508.778,286 422.559,886	21.725

Punct început	X / Y	Punct sfârșit	X / Y	Lungime segment (** (m)
2	508.778,286 422.559,886	3	508.789,462 422.553,265	12.99
3	508.789,462 422.553,265	4	508.809,321 422.542,157	22.755
4	508.809,321 422.542,157	5	508.818,913 422.561,033	21.173
5	508.818,913 422.561,033	1	508.790,316 422.577,976	33.239

** Lungimile segmentelor sunt determinate în planul de proiecție Stereo 70 și sunt rotunjite la 1 milimetru.

*** Distanța dintre puncte este formată din segmente cumulate ce sunt mai mici decât valoarea 1 milimetru.

**DATE DESPRE IMOBILUL NR. 1016**

Oficiul de Cadastru și Publicitate Imobiliară ARGES
Biroul de Cadastru și Publicitate Imobiliară Campulung

A. Partea I. Descrierea imobilului

TEREN Intravilan

Adresa: Loc. Namaesti, Nr. 59, Jud. Arges

Nr. Crt	Nr cadastral Nr. topografic	Suprafața* (mp)	Observații / Referințe
A1		Din acte: 420 Masurata: 433	Sector cadastral:17 Teren imprejmuit;

Construcții

Crt	Nr cadastral Nr. topografic	Adresa	Observații / Referințe
A1.1		Loc. Namaesti, Nr. 59, Jud. Arges	Nr. niveluri:1; S. construita la sol:65 mp; S. construita desfasurata:65 mp;
A1.2		Loc. Namaesti, Nr. 59, Jud. Arges	Nr. niveluri:1; S. construita la sol:40 mp; S. construita desfasurata:40 mp;

B. Partea II. Proprietari și acte

Inscrieri privitoare la dreptul de proprietate și alte drepturi reale		Referințe
/		
Act Administrativ nr. 141670, din 23/07/2010 emis de CJPSDPAT ARGES;		
B1	Intabulare, drept de PROPRIETATE, dobandit prin Reconstituire, cota actuala 1/1, cota initiala 1/1 1) ANCU VICTOR	A1
Act Normativ nr. 7, din 13/03/1996 emis de PARLAMENT (art. 12 alin. 16);		
B2	Intabulare, drept de PROPRIETATE, dobandit prin Construire, cota actuala 1/1, cota initiala 1/1 1) ANCU VICTOR	A1.1, A1.2

C. Partea III. SARCINI .

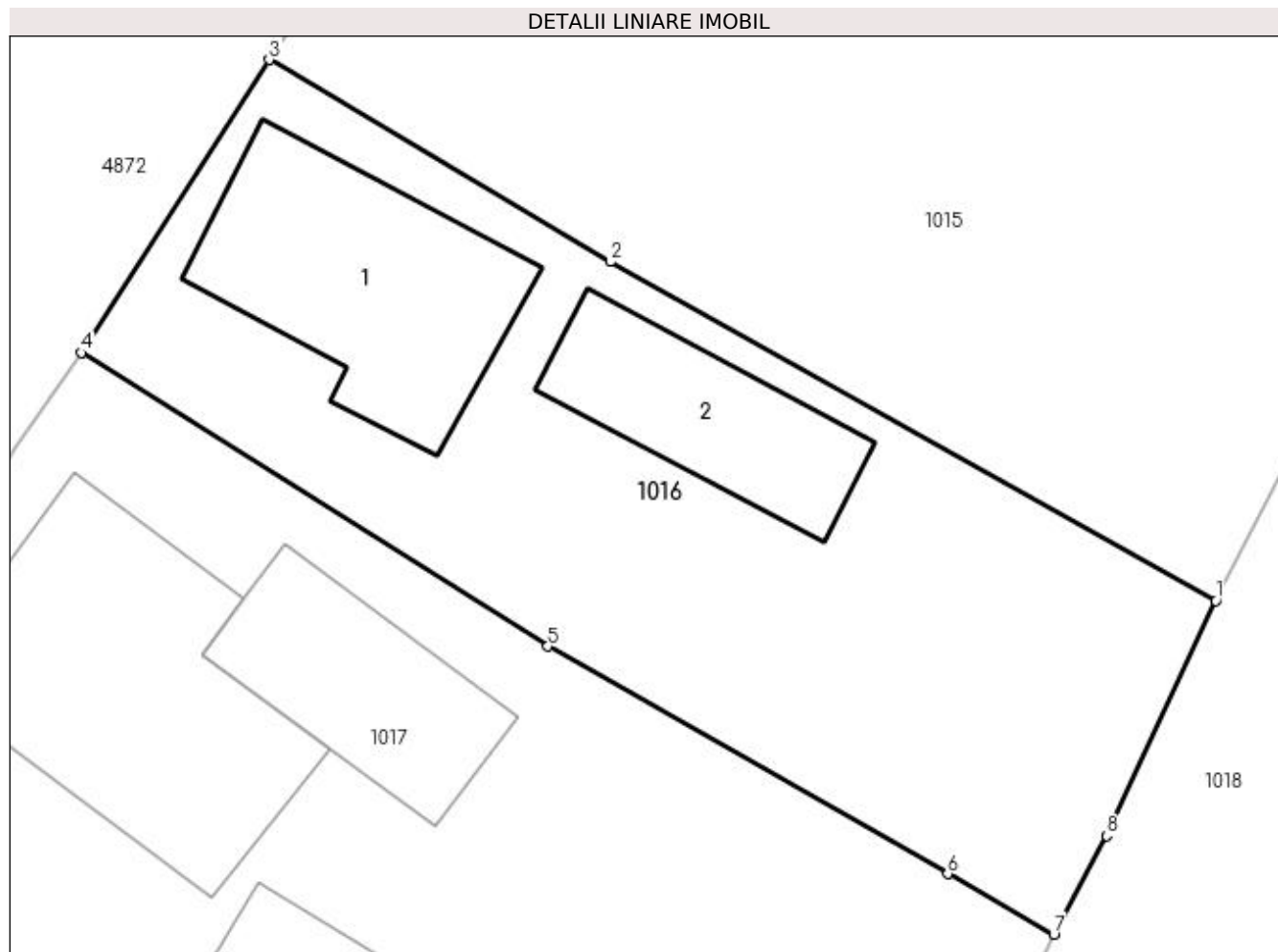
Inscrieri privind dezmembramintele dreptului de proprietate, drepturi reale de garanție și sarcini	Referințe
NU SUNT	

Anexa Nr. 1 La Partea I

Teren

Nr cadastral	Suprafața (mp)*	Observații / Referințe
	Din acte: 420 Masurata: 433	

* Suprafața este determinată în planul de proiecție Stereo 70.



Date referitoare la teren

Crt	Categorie folosință	Intra vilan	Suprafața (mp)	Tarla	Parcelă	Nr. topo	Observații / Referințe
1	curți constructii	DA	314	12	379	-	
2	livada	DA	119	12	378	-	

Date referitoare la construcții

Crt	Număr	Destinație construcție	Supraf. (mp)	Situație juridică	Observații / Referințe
A1.1		construcții de locuințe	65	Cu acte	Nr. niveluri:1; S. construita la sol:65 mp; S. construita desfasurata:65 mp;
A1.2		construcții anexa	40	Cu acte	Nr. niveluri:1; S. construita la sol:40 mp; S. construita desfasurata:40 mp;

Lungime Segmente

1) Valorile lungimilor segmentelor sunt obținute din proiecție în plan.

Punct început	X / Y	Punct sfârșit	X / Y	Lungime segment (** (m)
1	508.809,321 422.542,157	2	508.789,462 422.553,265	22.755
2	508.789,462 422.553,265	3	508.778,286 422.559,886	12.99

Punct început	X / Y	Punct sfârșit	X / Y	Lungime segment (** (m)
3	508.778,286 422.559,886	4	508.772,128 422.550,279	11.411
4	508.772,128 422.550,279	5	508.787,426 422.540,661	18.07
5	508.787,426 422.540,661	6	508.800,527 422.533,199	15.077
6	508.800,527 422.533,199	7	508.804,005 422.531,219	4.002
7	508.804,005 422.531,219	8	508.805,737 422.534,45	3.666
8	508.805,737 422.534,45	1	508.809,321 422.542,157	8.5

** Lungimile segmentelor sunt determinate în planul de proiecție Stereo 70 și sunt rotunjite la 1 milimetru.

*** Distanța dintre puncte este formată din segmente cumulate ce sunt mai mici decât valoarea 1 milimetru.

**DATE DESPRE IMOBILUL NR. 1017**

Oficiul de Cadastru și Publicitate Imobiliară ARGES
Biroul de Cadastru și Publicitate Imobiliară Campulung

A. Partea I. Descrierea imobilului

TEREN Intravilan

Adresa: Loc. Namaesti, Jud. Arges, Punct "Caminul casei"

Nr. Crt	Nr cadastral Nr. topografic	Suprafața* (mp)	Observații / Referințe
A1	80241	Din acte: 984 Masurata: 973	Sector cadastral:17 Teren imprejmuit;

Construcții

Crt	Nr cadastral Nr. topografic	Adresa	Observații / Referințe
A1.1	80241-C1	Loc. Namaesti, Jud. Arges, Punct "Caminul casei"	Nr. niveluri:1; S. construita la sol:91 mp; S. construita desfasurata:91 mp;
A1.2		Loc. Namaesti, Jud. Arges, Punct "Caminul casei"	Nr. niveluri:1; S. construita la sol:75 mp; S. construita desfasurata:75 mp;
A1.3		Loc. Namaesti, Jud. Arges, Punct "Caminul casei"	Nr. niveluri:1; S. construita la sol:43 mp; S. construita desfasurata:43 mp;
A1.4		Loc. Namaesti, Jud. Arges, Punct "Caminul casei"	Nr. niveluri:1; S. construita la sol:27 mp; S. construita desfasurata:27 mp;

B. Partea II. Proprietari și acte

Inscrieri privitoare la dreptul de proprietate și alte drepturi reale		Referințe
1912 / 24/02/2010		
Act Administrativ nr. 123601, din 06/10/2003 emis de COMISIA JUDETEANA ARGES (act administrativ nr. 776/12-02-2010 emis de PRIMARIA VALEA MARE PRAVAT ARGES; act administrativ nr. 777/12-02-2010 emis de PRIMARIA VALEA MARE PRAVAT ARGES;);		
B1	Intabulare, drept de PROPRIETATE, dobandit prin Lege, cota actuala 1/1, cota initiala 1/1 1) BOTEANU MIOARA	A1
B2	Intabulare, drept de PROPRIETATE, dobandit prin Construire, cota actuala 1/1, cota initiala 1/1 1) BOTEANU MIOARA 2) BOTEANU GHEORGHE	A1.1
/		
Act Normativ nr. 7, din 13/03/1996 emis de PARLAMENT (art. 12 alin. 16);		
B3	Intabulare, drept de PROPRIETATE, dobandit prin Construire, cota actuala 1/1, cota initiala 1/1 1) BOTEANU MIOARA 2) BOTEANU GHEORGHE	A1.2, A1.3, A1.4

C. Partea III. SARCINI .

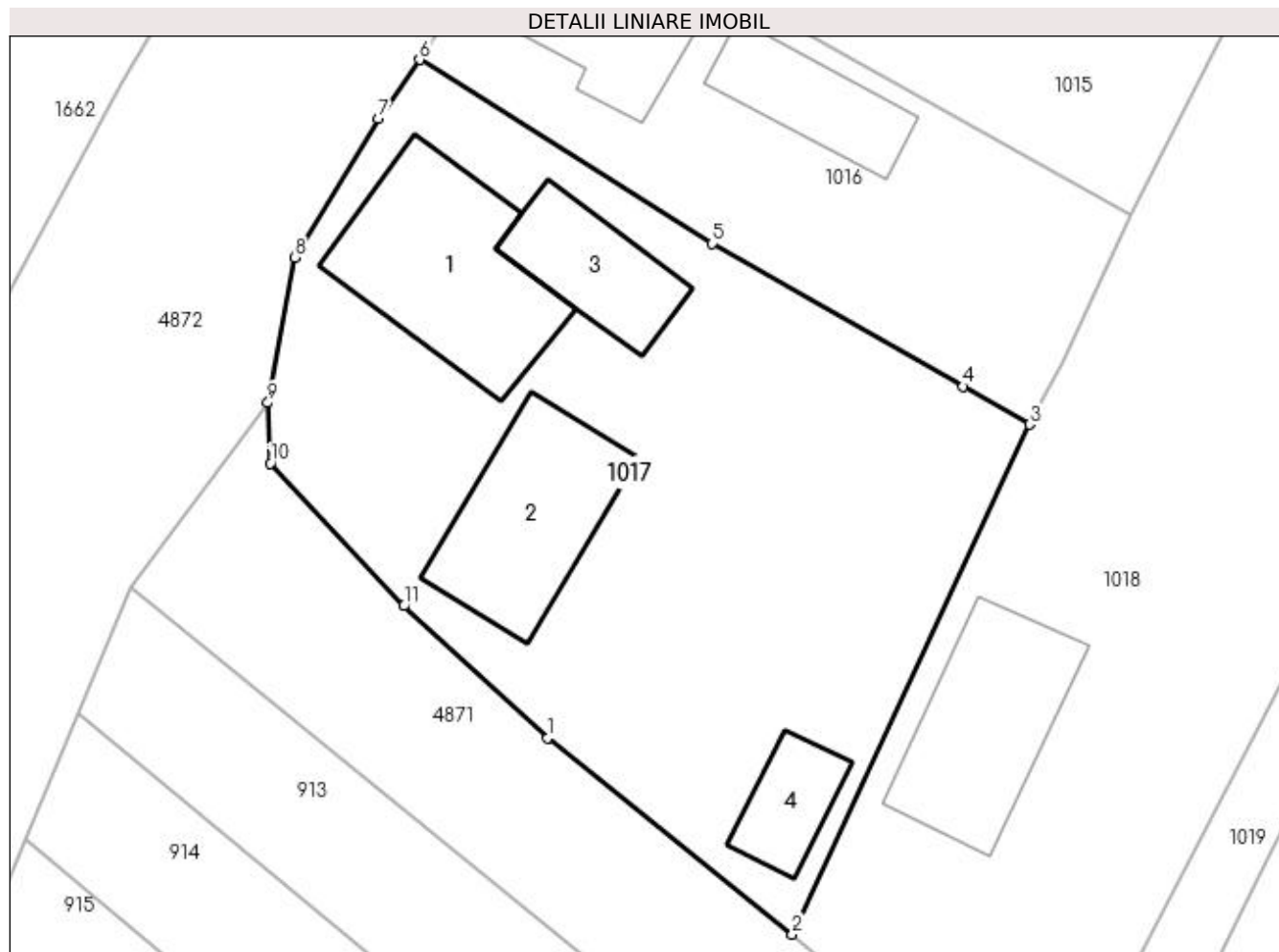
Inscrieri privind dezmembramintele dreptului de proprietate, drepturi reale de garanție și sarcini	Referințe
NU SUNT	

Anexa Nr. 1 La Partea I

Teren

Nr cadastral	Suprafața (mp)*	Observații / Referințe
80241	Din acte: 984 Masurata: 973	

* Suprafața este determinată în planul de proiecție Stereo 70.



Date referitoare la teren

Crt	Categorie folosință	Intravilan	Suprafața (mp)	Tarla	Parcelă	Nr. topo	Observații / Referințe
1	curți constructii	DA	575	12	378, 379	-	
2	arabil	DA	398	12	378, 379	-	

Date referitoare la construcții

Crt	Număr	Destinație construcție	Supraf. (mp)	Situație juridică	Observații / Referințe
A1.1	80241-C1	construcții de locuințe	91	Cu acte	Nr. niveluri:1; S. construita la sol:91 mp; S. construita desfasurata:91 mp;
A1.2		construcții anexa	75	Cu acte	Nr. niveluri:1; S. construita la sol:75 mp; S. construita desfasurata:75 mp;
A1.3		construcții anexa	43	Cu acte	Nr. niveluri:1; S. construita la sol:43 mp; S. construita desfasurata:43 mp;
A1.4		construcții anexa	27	Cu acte	Nr. niveluri:1; S. construita la sol:27 mp; S. construita desfasurata:27 mp;

Lungime Segmente

1) Valorile lungimilor segmentelor sunt obținute din proiecție în plan.

Punct început	X / Y	Punct sfârșit	X / Y	Lungime segment (** (m)
---------------	-------	---------------	-------	-------------------------

Punct început	X / Y	Punct sfârșit	X / Y	Lungime segment (** (m)
1	508.778,803 422.514,819	2	508.791,609 422.504,566	16.405
2	508.791,609 422.504,566	3	508.804,005 422.531,219	29.395
3	508.804,005 422.531,219	4	508.800,527 422.533,199	4.002
4	508.800,527 422.533,199	5	508.787,426 422.540,661	15.077
5	508.787,426 422.540,661	6	508.772,128 422.550,279	18.07
6	508.772,128 422.550,279	7	508.769,971 422.547,206	3.754
7	508.769,971 422.547,206	8	508.765,598 422.539,943	8.478
8	508.765,598 422.539,943	9	508.764,192 422.532,35	7.722
9	508.764,192 422.532,35	10	508.764,337 422.529,184	3.169
10	508.764,337 422.529,184	11	508.771,291 422.521,723	10.199
11	508.771,291 422.521,723	1	508.778,803 422.514,819	10.203

** Lungimile segmentelor sunt determinate în planul de proiecție Stereo 70 și sunt rotunjite la 1 milimetru.

*** Distanța dintre puncte este formată din segmente cumulate ce sunt mai mici decât valoarea 1 milimetru.

**DATE DESPRE IMOBILUL NR. 1018**

Oficiul de Cadastru și Publicitate Imobiliară ARGES
Biroul de Cadastru și Publicitate Imobiliară Campulung

A. Partea I. Descrierea imobilului

TEREN Intravilan

Adresa: Loc. Namaesti, Nr. 57, Jud. Arges

Nr. Crt	Nr cadastral Nr. topografic	Suprafața* (mp)	Observații / Referințe
A1		Din acte: 1.000 Masurata: 1.059	Sector cadastral:17 Teren imprejmuit;

Construcții

Crt	Nr cadastral Nr. topografic	Adresa	Observații / Referințe
A1.1		Loc. Namaesti, Nr. 57, Jud. Arges	Nr. niveluri:1; S. construita la sol:76 mp; S. construita desfasurata:76 mp;

B. Partea II. Proprietari și acte

Inscrieri privitoare la dreptul de proprietate și alte drepturi reale		Referințe
/		
Act Administrativ nr. 85318, din 05/02/1996 emis de CJPSDPAT ARGES;		
B1	Intabulare, drept de PROPRIETATE, dobandit prin Reconstituire, cota actuala 1/1, cota initiala 1/1 1) MĂCĂRESCU ION, lipsă CNP	A1
Act Normativ nr. 7, din 13/03/1996 emis de PARLAMENT (art. 12 alin. 16);		
B2	Intabulare, drept de PROPRIETATE, dobandit prin Construire, cota actuala 1/1, cota initiala 1/1 1) MĂCĂRESCU ION, lipsă CNP	A1.1

C. Partea III. SARCINI .

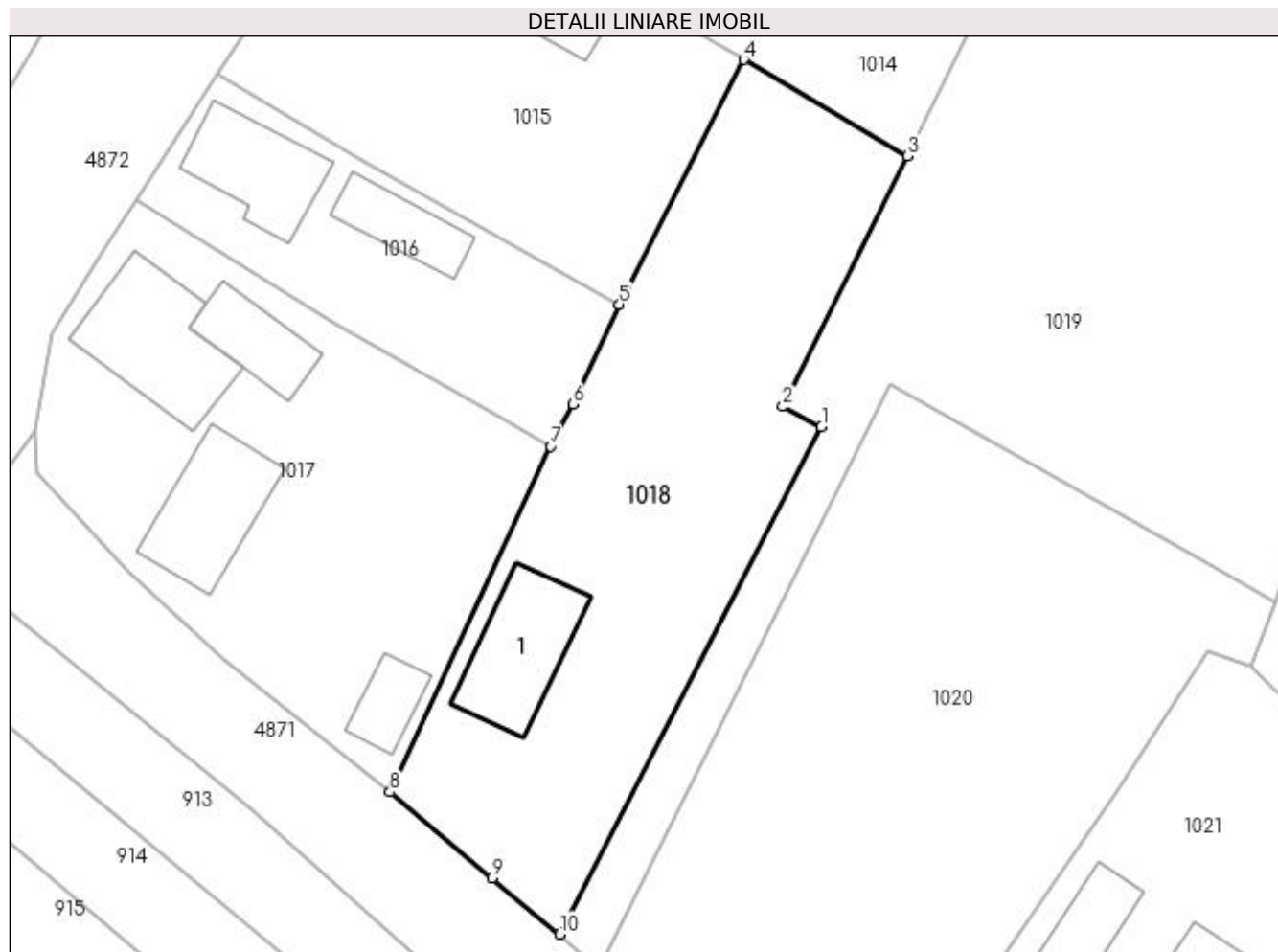
Inscrieri privind dezmembramintele dreptului de proprietate, drepturi reale de garanție și sarcini	Referințe
NU SUNT	

Anexa Nr. 1 La Partea I

Teren

Nr cadastral	Suprafața (mp)*	Observații / Referințe
	Din acte: 1.000 Masurata: 1.059	

* Suprafața este determinată în planul de proiecție Stereo 70.



Date referitoare la teren

Crt	Categorie folosință	Intravilan	Suprafața (mp)	Tarla	Parcelă	Nr. topo	Observații / Referințe
1	curți construcții	DA	519	12	376	-	În act se regăsește T11 și P357. P359
2	arabil	DA	540	12	377	-	

Date referitoare la construcții

Crt	Număr	Destinație construcție	Supraf. (mp)	Situație juridică	Observații / Referințe
A1.1		construcții de locuințe	76	Cu acte	Nr. niveluri:1; S. construita la sol:76 mp; S. construita desfasurata:76 mp;

Lungime Segmente

1) Valorile lungimilor segmentelor sunt obținute din proiecție în plan.

Punct început	X / Y	Punct sfârșit	X / Y	Lungime segment (** (m)
1	508.824,901 422.532,712	2	508.821,926 422.534,269	3.358
2	508.821,926 422.534,269	3	508.831,534 422.553,599	21.586
3	508.831,534 422.553,599	4	508.818,913 422.561,033	14.648

Punct început	X / Y	Punct sfârșit	X / Y	Lungime segment (** (m)
4	508.818,913 422.561,033	5	508.809,321 422.542,157	21.173
5	508.809,321 422.542,157	6	508.805,737 422.534,45	8.5
6	508.805,737 422.534,45	7	508.804,005 422.531,219	3.666
7	508.804,005 422.531,219	8	508.791,609 422.504,566	29.395
8	508.791,609 422.504,566	9	508.799,506 422.497,914	10.325
9	508.799,506 422.497,914	10	508.804,703 422.493,58	6.767
10	508.804,703 422.493,58	1	508.824,901 422.532,712	44.037

** Lungimile segmentelor sunt determinate în planul de proiecție Stereo 70 și sunt rotunjite la 1 milimetru.

*** Distanța dintre puncte este formată din segmente cumulate ce sunt mai mici decât valoarea 1 milimetru.

**DATE DESPRE IMOBILUL NR. 1019**

Oficiul de Cadastru și Publicitate Imobiliară ARGES
Biroul de Cadastru și Publicitate Imobiliară Campulung

A. Partea I. Descrierea imobilului

TEREN Intravilan

Adresa: Loc. Namaesti, Jud. Arges

Nr. Crt	Nr cadastral Nr. topografic	Suprafața* (mp)	Observații / Referințe
A1		Din acte: 2.700 Masurata: 2.722	Sector cadastral:17 Teren imprejmuit;

B. Partea II. Proprietari și acte

Inscrieri privitoare la dreptul de proprietate și alte drepturi reale		Referințe
/		
Act Administrativ nr. 29350, din 18/11/1993 emis de CJPSDPAT ARGES;		
B1	Intabulare, drept de PROPRIETATE, dobandit prin Reconstituire, cota actuala 1/1, cota initiala 1/1 1) GÎRTAN CONSTANTIN, lipsă CNP	A1

C. Partea III. SARCINI .

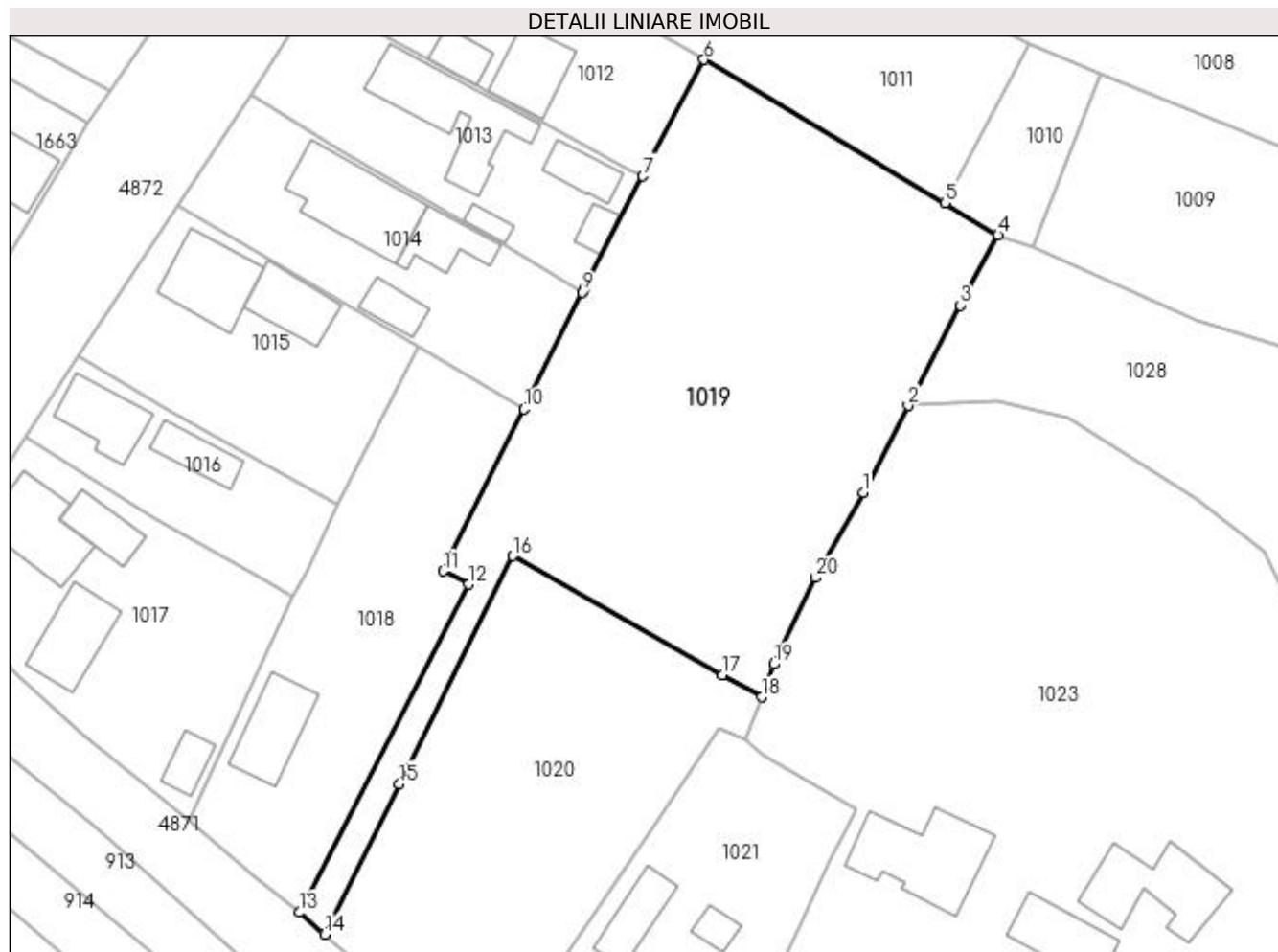
Inscrieri privind dezmembramintele dreptului de proprietate, drepturi reale de garanție și sarcini	Referințe
NU SUNT	

Anexa Nr. 1 La Partea I

Teren

Nr cadastral	Suprafața (mp)*	Observații / Referințe
	Din acte: 2.700 Masurata: 2.722	

* Suprafața este determinată în planul de proiecție Stereo 70.



Date referitoare la teren

Crt	Categorie folosință	Intra vilan	Suprafața (mp)	Tarla	Parcelă	Nr. topo	Observații / Referințe
1	faneata	DA	403	12	374,375,379	-	În act se regăsește T13 și P390
2	livada	DA	2.319	12	374,375,379	-	

Lungime Segmente

1) Valorile lungimilor segmentelor sunt obținute din proiecție în plan.

Punct început	X / Y	Punct sfârșit	X / Y	Lungime segment (** (m)
1	508.871,988 422.543,676	2	508.877,335 422.554,002	11.628
2	508.877,335 422.554,002	3	508.883,547 422.565,978	13.491
3	508.883,547 422.565,978	4	508.888,077 422.574,341	9.511
4	508.888,077 422.574,341	5	508.881,732 422.578,149	7.4

Punct început	X / Y	Punct sfârșit	X / Y	Lungime segment (** (m)
5	508.881,732 422.578,149	6	508.852,987 422.595,258	33.451
6	508.852,987 422.595,258	7	508.845,681 422.581,357	15.704
7	508.845,681 422.581,357	8	508.838,669 422.567,985	15.099
8	508.838,669 422.567,985	9	508.838,444 422.567,526	0.511
9	508.838,444 422.567,526	10	508.831,534 422.553,599	15.547
10	508.831,534 422.553,599	11	508.821,926 422.534,269	21.586
11	508.821,926 422.534,269	12	508.824,901 422.532,712	3.358
12	508.824,901 422.532,712	13	508.804,703 422.493,58	44.037
13	508.804,703 422.493,58	14	508.807,752 422.490,976	4.01
14	508.807,752 422.490,976	15	508.816,661 422.508,916	20.03
15	508.816,661 422.508,916	16	508.830,176 422.536,076	30.337
16	508.830,176 422.536,076	17	508.855,194 422.521,902	28.754
17	508.855,194 422.521,902	18	508.859,871 422.519,248	5.378
18	508.859,871 422.519,248	19	508.861,297 422.523,18	4.183
19	508.861,297 422.523,18	20	508.866,336 422.533,513	11.496
20	508.866,336 422.533,513	1	508.871,988 422.543,676	11.629

** Lungimile segmentelor sunt determinate în planul de proiecție Stereo 70 și sunt rotunjite la 1 milimetru.

*** Distanța dintre puncte este formată din segmente cumulate ce sunt mai mici decât valoarea 1 milimetru.

**DATE DESPRE IMOBILUL NR. 1020**

Oficiul de Cadastru și Publicitate Imobiliară ARGES
Biroul de Cadastru și Publicitate Imobiliară Campulung

A. Partea I. Descrierea imobilului

TEREN Intravilan

Adresa: Loc. Namaesti, Jud. Arges

Nr. Crt	Nr cadastral Nr. topografic	Suprafața* (mp)	Observații / Referințe
A1		Din acte: 1.457 Masurata: 1.522	Sector cadastral:17 Teren imprejmuit;

B. Partea II. Proprietari și acte

Inscrieri privitoare la dreptul de proprietate și alte drepturi reale		Referințe
/		
Act Administrativ nr. 66715, din 19/10/1994 emis de CJPSDPAT ARGES;		
B1	Intabulare, drept de PROPRIETATE, dobandit prin Reconstituire, cota actuala 1/1, cota initiala 1/1 1) TAMAȘ ION, lipsă CNP	A1

C. Partea III. SARCINI .

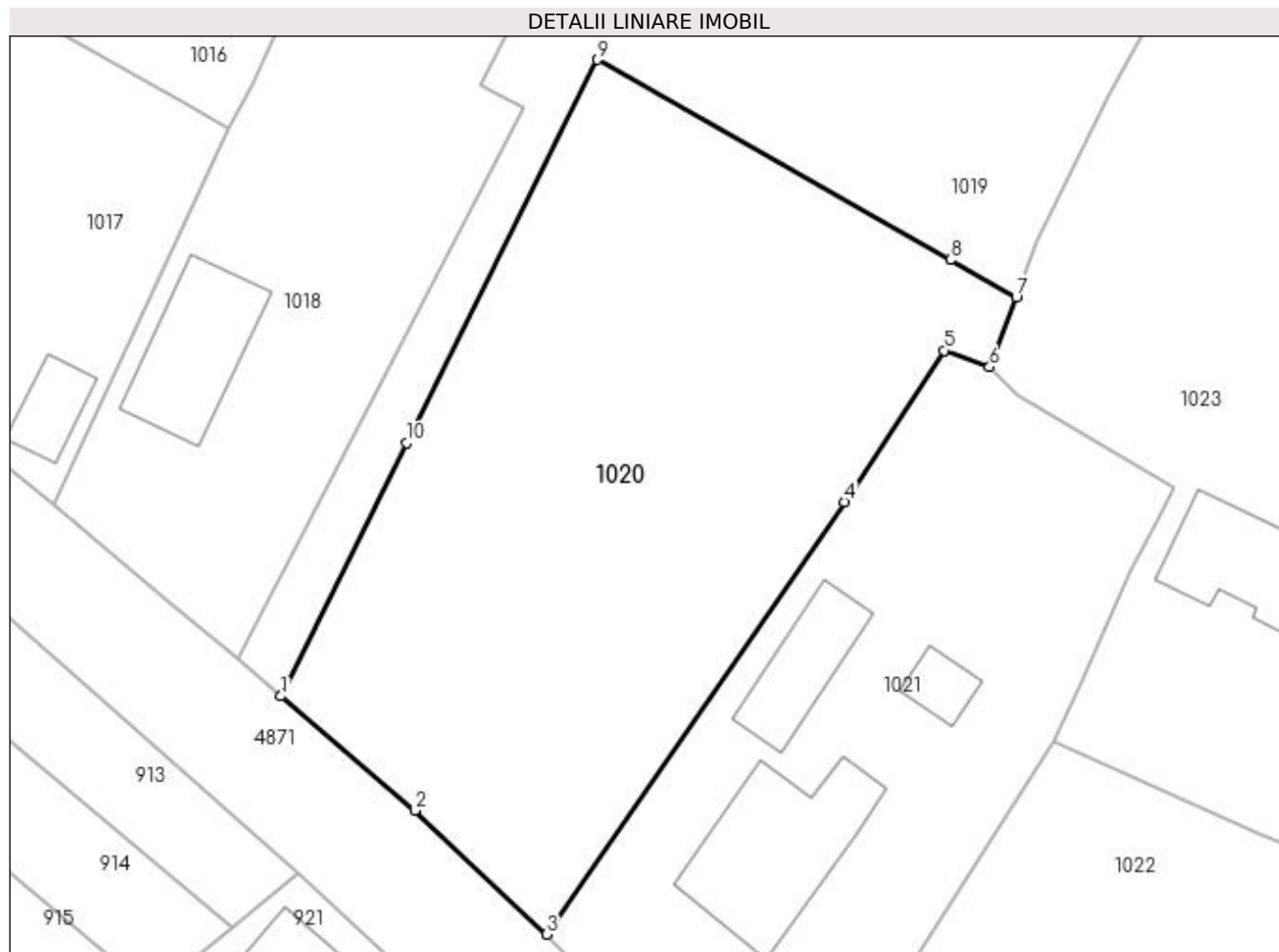
Inscrieri privind dezmembramintele dreptului de proprietate, drepturi reale de garanție și sarcini	Referințe
NU SUNT	

Anexa Nr. 1 La Partea I

Teren

Nr cadastral	Suprafața (mp)*	Observații / Referințe
	Din acte: 1.457 Masurata: 1.522	

* Suprafața este determinată în planul de proiecție Stereo 70.



Date referitoare la teren

Crt	Categorie folosință	Intra vilan	Suprafața (mp)	Tarla	Parcelă	Nr. topo	Observații / Referințe
1	faneata	DA	1.522	12	374,375,389	-	În act se regăsește P366/1

Lungime Segmente

1) Valorile lungimilor segmentelor sunt obținute din proiecție în plan.

Punct început	X / Y	Punct sfârșit	X / Y	Lungime segment (** (m)
1	508.807,752 422.490,976	2	508.817,24 422.482,886	12.469
2	508.817,24 422.482,886	3	508.826,56 422.474,099	12.809
3	508.826,56 422.474,099	4	508.847,688 422.504,743	37.222
4	508.847,688 422.504,743	5	508.854,747 422.515,478	12.848
5	508.854,747 422.515,478	6	508.857,97 422.514,304	3.43

Punct început	X / Y	Punct sfârșit	X / Y	Lungime segment (** (m)
6	508.857,97 422.514,304	7	508.859,871 422.519,248	5.297
7	508.859,871 422.519,248	8	508.855,194 422.521,902	5.378
8	508.855,194 422.521,902	9	508.830,176 422.536,076	28.754
9	508.830,176 422.536,076	10	508.816,661 422.508,916	30.337
10	508.816,661 422.508,916	1	508.807,752 422.490,976	20.03

** Lungimile segmentelor sunt determinate în planul de proiecție Stereo 70 și sunt rotunjite la 1 milimetru.

*** Distanța dintre puncte este formată din segmente cumulate ce sunt mai mici decât valoarea 1 milimetru.

**DATE DESPRE IMOBILUL NR. 1021**

Oficiul de Cadastru și Publicitate Imobiliară ARGES
Biroul de Cadastru și Publicitate Imobiliară Campulung

A. Partea I. Descrierea imobilului

TEREN Intravilan

Adresa: Loc. Namaesti, Nr. 55, Jud. Arges

Nr. Crt	Nr cadastral Nr. topografic	Suprafața* (mp)	Observații / Referințe
A1	81407	Din acte: 1.010 Masurata: 1.143	Sector cadastral:17 Teren imprejmuit;

Construcții

Crt	Nr cadastral Nr. topografic	Adresa	Observații / Referințe
A1.1	81407-C1	Loc. Namaesti, Nr. 55, Jud. Arges	Nr. niveluri:2; S. construita la sol:107 mp; S. construita desfasurata:137 mp; CASA P+M DIN CARAMIDA, ACOPERITA CU TABLA, AN 1966
A1.2	81407-C2	Loc. Namaesti, Nr. 55, Jud. Arges	Nr. niveluri:1; S. construita la sol:50 mp; S. construita desfasurata:50 mp; ANEXA BOLTARI, ACOPERITA CU PLACI DE AZBOCIMENT, AN 1999
A1.3	81407-C3	Loc. Namaesti, Nr. 55, Jud. Arges	Nr. niveluri:1; S. construita la sol:17 mp; S. construita desfasurata:17 mp; ANEXA BOLTARI, ACOPERITA CU TABLA, AN 1999

B. Partea II. Proprietari și acte

Inscrieri privitoare la dreptul de proprietate și alte drepturi reale	Referințe	
4226 / 27/03/2017		
Act Administrativ nr. 5436, din 27/01/1993 emis de CJPSDPAT ARGES (act administrativ nr 1098 din 24.03.2017, emis de PRIMARIA VALEA MARE PRAVAT;act administrativ nr 1099 din 24.03.2017, emis de PRIMARIA VALEA MARE PRAVAT;act administrativ nr SERIA Ce NR. 905435 din 04.01.1963, emis de SFATUL POPULAR AL COMUNEI VALEA MARE PRAVAT);		
B1	Intabulare, drept de PROPRIETATE, dobandit prin Lege, cota actuala 1/1, cota initiala 1/1 1) CIUREA OLGA	A1
B2	Intabulare, drept de PROPRIETATE, dobandit prin Construire, cota actuala 1/2, cota initiala 1/1 1) CIUREA OLGA	A1.1
19102 / 13/10/2020		
Act Administrativ nr. 4226-referat de indreptare eroare materiala, din 27/03/2017 emis de BCPI CAMPULUNG MUSCEL;		
B4	Intabulare, drept de PROPRIETATE, dobandit prin Construire, cota actuala 1/1, cota initiala 1/1 1) CIUREA OLGA	A1.2, A1.3
21901 / 19/11/2020		
Act Notarial nr. 132, din 19/11/2020 emis de ZIPISI ANDREEA BIANCA;		
B5	Intabulare, drept de PROPRIETATE- bun propriu, dobandit prin Succesiune, cota actuala 1/8, cota initiala 1/8 1) CIUREA OLGA	A1.1
B6	Intabulare, drept de PROPRIETATE- bun propriu, dobandit prin Succesiune, cota actuala 3/8, cota initiala 3/8 1) JUȚUIANU MIHAELA	A1.1

C. Partea III. SARCINI .

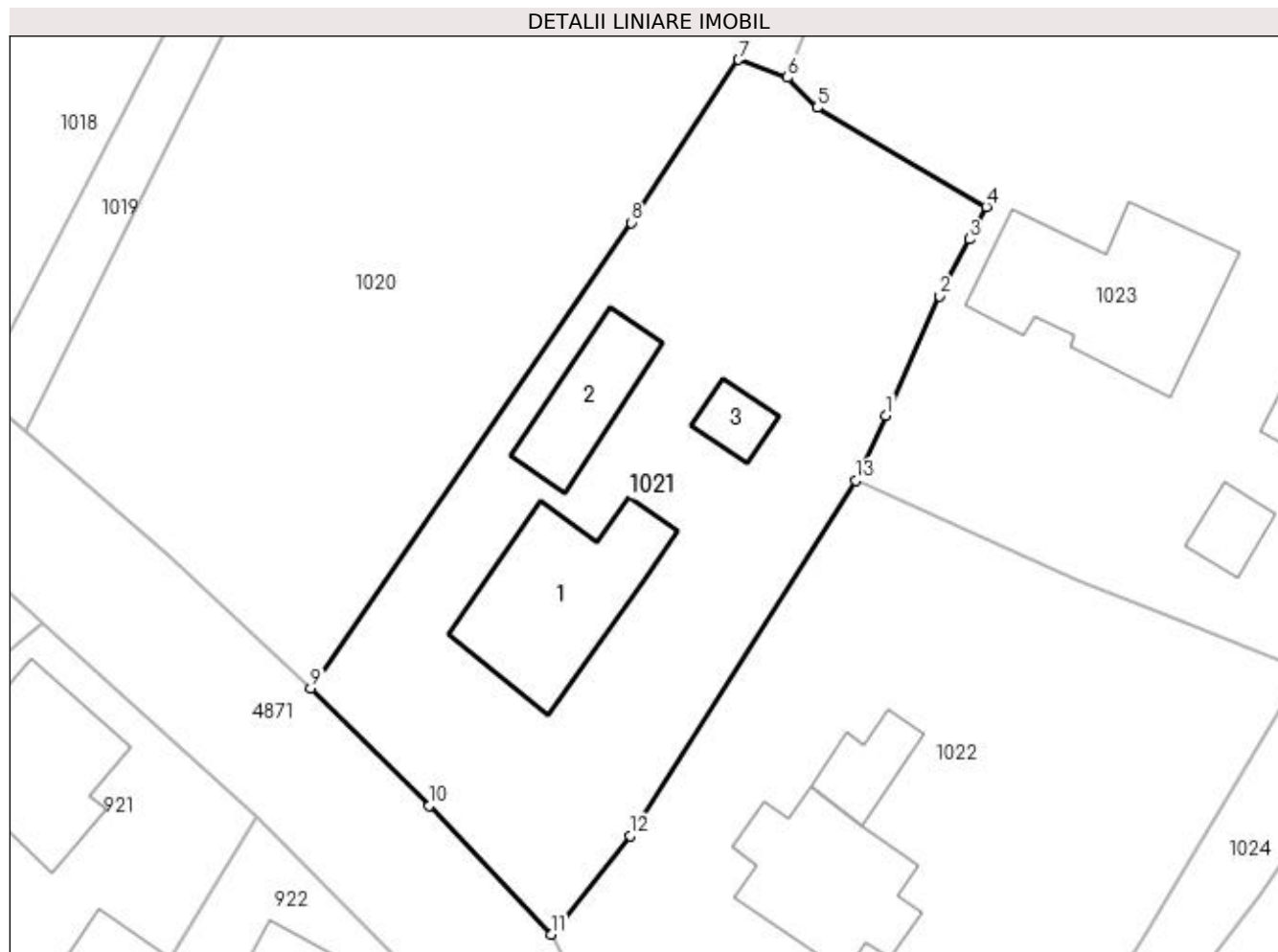
Inscrieri privind dezmembramintele dreptului de proprietate, drepturi reale de garanție și sarcini	Referințe
NU SUNT	

Anexa Nr. 1 La Partea I

Teren

Nr cadastral	Suprafața (mp)*	Observații / Referințe
81407	Din acte: 1.010 Masurata: 1.143	

* Suprafața este determinată în planul de proiecție Stereo 70.



Date referitoare la teren

Crt	Categorie folosință	Intra vilan	Suprafața (mp)	Tarla	Parcelă	Nr. topo	Observații / Referințe
1	curți constructii	DA	470	12	372	-	
2	arabil	DA	673	12	373,374,391	-	

Date referitoare la construcții

Crt	Număr	Destinație construcție	Supraf. (mp)	Situație juridică	Observații / Referințe
A1.1	81407-C1	construcții de locuințe	107	Cu acte	Nr. niveluri:2; S. construita la sol:107 mp; S. construita desfasurata:137 mp; CASA P+M DIN CARAMIDA, ACOPERITA CU TABLA, AN 1966
A1.2	81407-C2	construcții anexa	50	Cu acte	Nr. niveluri:1; S. construita la sol:50 mp; S. construita desfasurata:50 mp; ANEXA BOLTARI, ACOPERITA CU PLACI DE AZBOCIMENT, AN 1999
A1.3	81407-C3	construcții anexa	17	Cu acte	Nr. niveluri:1; S. construita la sol:17 mp; S. construita desfasurata:17 mp; ANEXA BOLTARI, ACOPERITA CU TABLA, AN 1999

Lungime Segmente

1) Valorile lungimilor segmentelor sunt obţinute din proiecţie în plan.

Punct început	X / Y	Punct sfârşit	X / Y	Lungime segment (** (m)
1	508.864,454 422.492,034	2	508.867,968 422.499,921	8.634
2	508.867,968 422.499,921	3	508.869,93 422.503,657	4.22
3	508.869,93 422.503,657	4	508.871,068 422.505,804	2.43
4	508.871,068 422.505,804	5	508.859,925 422.512,324	12.91
5	508.859,925 422.512,324	6	508.857,97 422.514,304	2.783
6	508.857,97 422.514,304	7	508.854,747 422.515,478	3.43
7	508.854,747 422.515,478	8	508.847,688 422.504,743	12.848
8	508.847,688 422.504,743	9	508.826,56 422.474,099	37.222
9	508.826,56 422.474,099	10	508.834,374 422.466,356	11.001
10	508.834,374 422.466,356	11	508.842,401 422.457,87	11.681
11	508.842,401 422.457,87	12	508.847,584 422.464,373	8.316
12	508.847,584 422.464,373	13	508.862,458 422.487,76	27.716
13	508.862,458 422.487,76	1	508.864,454 422.492,034	4.717

** Lungimile segmentelor sunt determinate în planul de proiecţie Stereo 70 şi sunt rotunjite la 1 milimetru.

*** Distanţa dintre puncte este formată din segmente cumulate ce sunt mai mici decât valoarea 1 milimetru.

**DATE DESPRE IMOBILUL NR. 1022**

Oficiul de Cadastru și Publicitate Imobiliară ARGES
Biroul de Cadastru și Publicitate Imobiliară Campulung

A. Partea I. Descrierea imobilului

TEREN Intravilan

Adresa: Loc. Namaesti, Nr. 54, Jud. Arges

Nr. Crt	Nr cadastral Nr. topografic	Suprafața* (mp)	Observații / Referințe
A1		Din acte: 810 Masurata: 1.349	Sector cadastral:17 Teren imprejmuit;

Construcții

Crt	Nr cadastral Nr. topografic	Adresa	Observații / Referințe
A1.1		Loc. Namaesti, Nr. 54, Jud. Arges	Nr. niveluri:1; S. construita la sol:91 mp; S. construita desfasurata:91 mp;
A1.2		Loc. Namaesti, Nr. 54, Jud. Arges	Nr. niveluri:1; S. construita la sol:27 mp; S. construita desfasurata:27 mp;

B. Partea II. Proprietari și acte

Inscrieri privitoare la dreptul de proprietate și alte drepturi reale		Referințe
/		
Act Administrativ nr. 5414, din 21/01/1993 emis de CJPSDPAT ARGES;		
B1	Intabulare, drept de PROPRIETATE, dobandit prin Reconstituire, cota actuala 1/1, cota initiala 1/1 1) BĂȘCĂU ELISAVETA, lipsă CNP	A1
Act Normativ nr. 7, din 13/03/1996 emis de PARLAMENT (art. 12 alin. 16);		
B2	Intabulare, drept de PROPRIETATE, dobandit prin Construire, cota actuala 1/1, cota initiala 1/1 1) BĂȘCĂU ELISAVETA, lipsă CNP	A1.1, A1.2

C. Partea III. SARCINI .

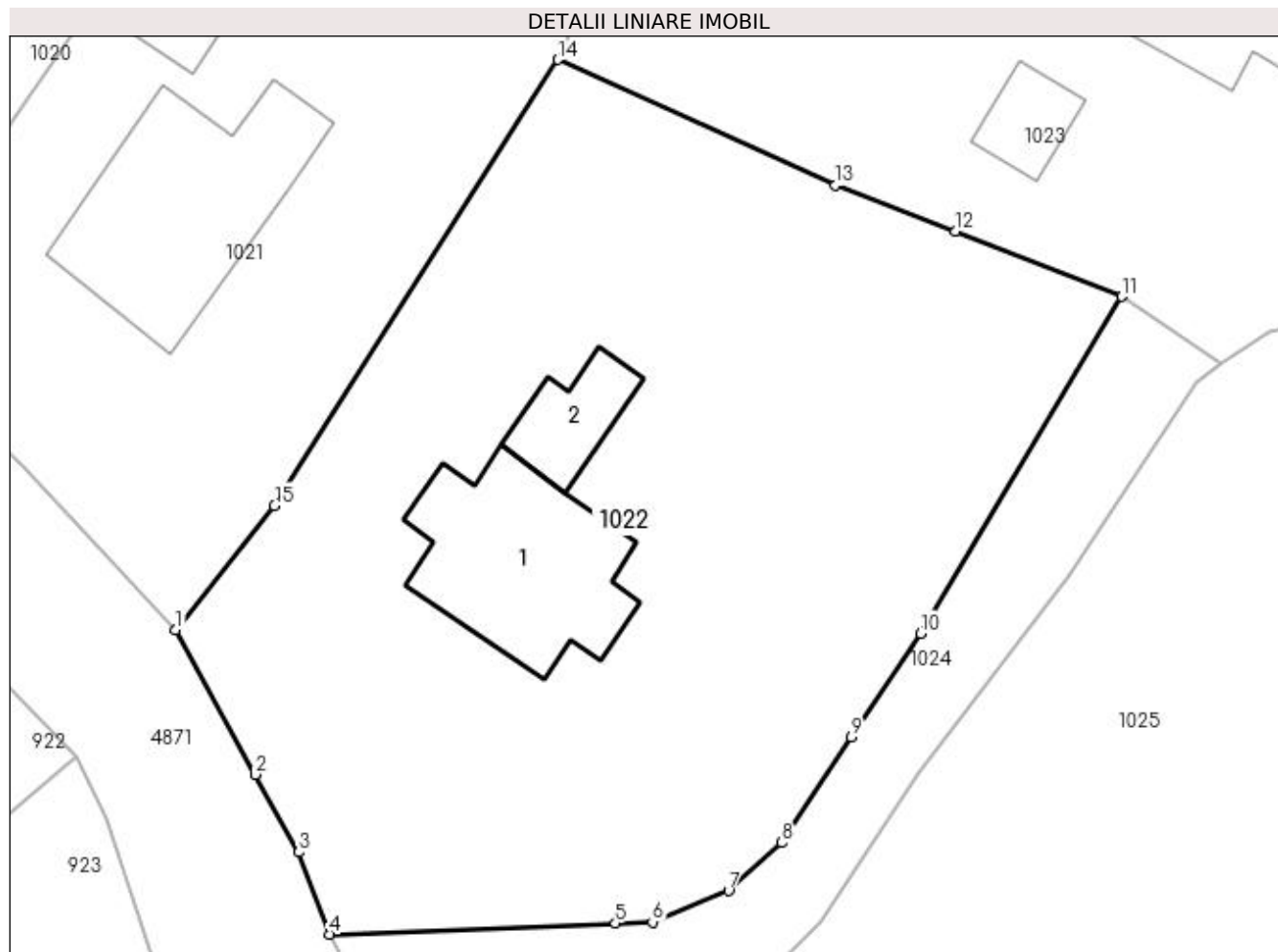
Inscrieri privind dezmembramintele dreptului de proprietate, drepturi reale de garanție și sarcini	Referințe
NU SUNT	

Anexa Nr. 1 La Partea I

Teren

Nr cadastral	Suprafața (mp)*	Observații / Referințe
	Din acte: 810 Masurata: 1.349	

* Suprafața este determinată în planul de proiecție Stereo 70.



Date referitoare la teren

Crt	Categorie folosință	Intra vilan	Suprafața (mp)	Tarla	Parcelă	Nr. topo	Observații / Referințe
1	curți constructii	DA	318	12	370,371	-	
2	faneata	DA	1.031	12	370,371	-	

Date referitoare la construcții

Crt	Număr	Destinație construcție	Supraf. (mp)	Situație juridică	Observații / Referințe
A1.1		construcții de locuințe	91	Cu acte	Nr. niveluri:1; S. construita la sol:91 mp; S. construita desfasurata:91 mp;
A1.2		construcții anexa	27	Cu acte	Nr. niveluri:1; S. construita la sol:27 mp; S. construita desfasurata:27 mp;

Lungime Segmente

1) Valorile lungimilor segmentelor sunt obținute din proiecție în plan.

Punct început	X / Y	Punct sfârșit	X / Y	Lungime segment (** (m)
1	508.842,401 422.457,87	2	508.846,572 422.450,271	8.668
2	508.846,572 422.450,271	3	508.848,862 422.446,194	4.676

Punct început	X / Y	Punct sfârșit	X / Y	Lungime segment (** (m)
3	508.848,862 422.446,194	4	508.850,453 422.441,889	4.59
4	508.850,453 422.441,889	5	508.865,461 422.442,472	15.019
5	508.865,461 422.442,472	6	508.867,402 422.442,535	1.942
6	508.867,402 422.442,535	7	508.871,395 422.444,18	4.319
7	508.871,395 422.444,18	8	508.874,201 422.446,685	3.761
8	508.874,201 422.446,685	9	508.877,816 422.452,249	6.635
9	508.877,816 422.452,249	10	508.881,472 422.457,665	6.534
10	508.881,472 422.457,665	11	508.892,008 422.475,341	20.578
11	508.892,008 422.475,341	12	508.883,303 422.478,772	9.357
12	508.883,303 422.478,772	13	508.877,01 422.481,176	6.737
13	508.877,01 422.481,176	14	508.862,458 422.487,76	15.972
14	508.862,458 422.487,76	15	508.847,584 422.464,373	27.716
15	508.847,584 422.464,373	1	508.842,401 422.457,87	8.316

** Lungimile segmentelor sunt determinate în planul de proiecție Stereo 70 și sunt rotunjite la 1 milimetru.

*** Distanța dintre puncte este formată din segmente cumulate ce sunt mai mici decât valoarea 1 milimetru.

**DATE DESPRE IMOBILUL NR. 1023**

Oficiul de Cadastru și Publicitate Imobiliară ARGES
Biroul de Cadastru și Publicitate Imobiliară Campulung

A. Partea I. Descrierea imobilului

TEREN Intravilan

Adresa: Loc. Namaesti, Nr. 51, Jud. Arges

Nr. Crt	Nr cadastral Nr. topografic	Suprafața* (mp)	Observații / Referințe
A1		5.505	Sector cadastral:17 Teren neimprijmit;

Construcții

Crt	Nr cadastral Nr. topografic	Adresa	Observații / Referințe
A1.1		Loc. Namaesti, Nr. 51, Jud. Arges	Nr. niveluri:1; S. construita la sol:65 mp; S. construita desfasurata:65 mp;
A1.2		Loc. Namaesti, Nr. 51, Jud. Arges	Nr. niveluri:2; S. construita la sol:127 mp; S. construita desfasurata:208 mp;
A1.3		Loc. Namaesti, Nr. 51, Jud. Arges	Nr. niveluri:1; S. construita la sol:111 mp; S. construita desfasurata:111 mp;
A1.4		Loc. Namaesti, Nr. 51, Jud. Arges	Nr. niveluri:1; S. construita la sol:20 mp; S. construita desfasurata:20 mp;

B. Partea II. Proprietari și acte

Inscrieri privitoare la dreptul de proprietate și alte drepturi reale	Referințe
/	
Act Administrativ nr. 119444, din 07/06/1993 emis de CJPSDPAT ARGES (Certificat de deces nr. 33/01.08.1996 eliberat de Consiliul Local Valea Mare Pravăț);	
B1	A1
Intabulare, drept de PROPRIETATE, dobandit prin Reconstituire, cota actuala 1/1, cota initiala 1/1 1) BABININ ION , lipsă CNP DEFUNCT:Da	
Act Normativ nr. 7, din 13/03/1996 emis de PARLAMENT (art. 12 alin. 16);	
B2	A1.1, A1.2, A1.3, A1.4
Intabulare, drept de PROPRIETATE, dobandit prin Construire, cota actuala 1/1, cota initiala 1/1 1) BABININ ION , lipsă CNP DEFUNCT:Da	

C. Partea III. SARCINI .

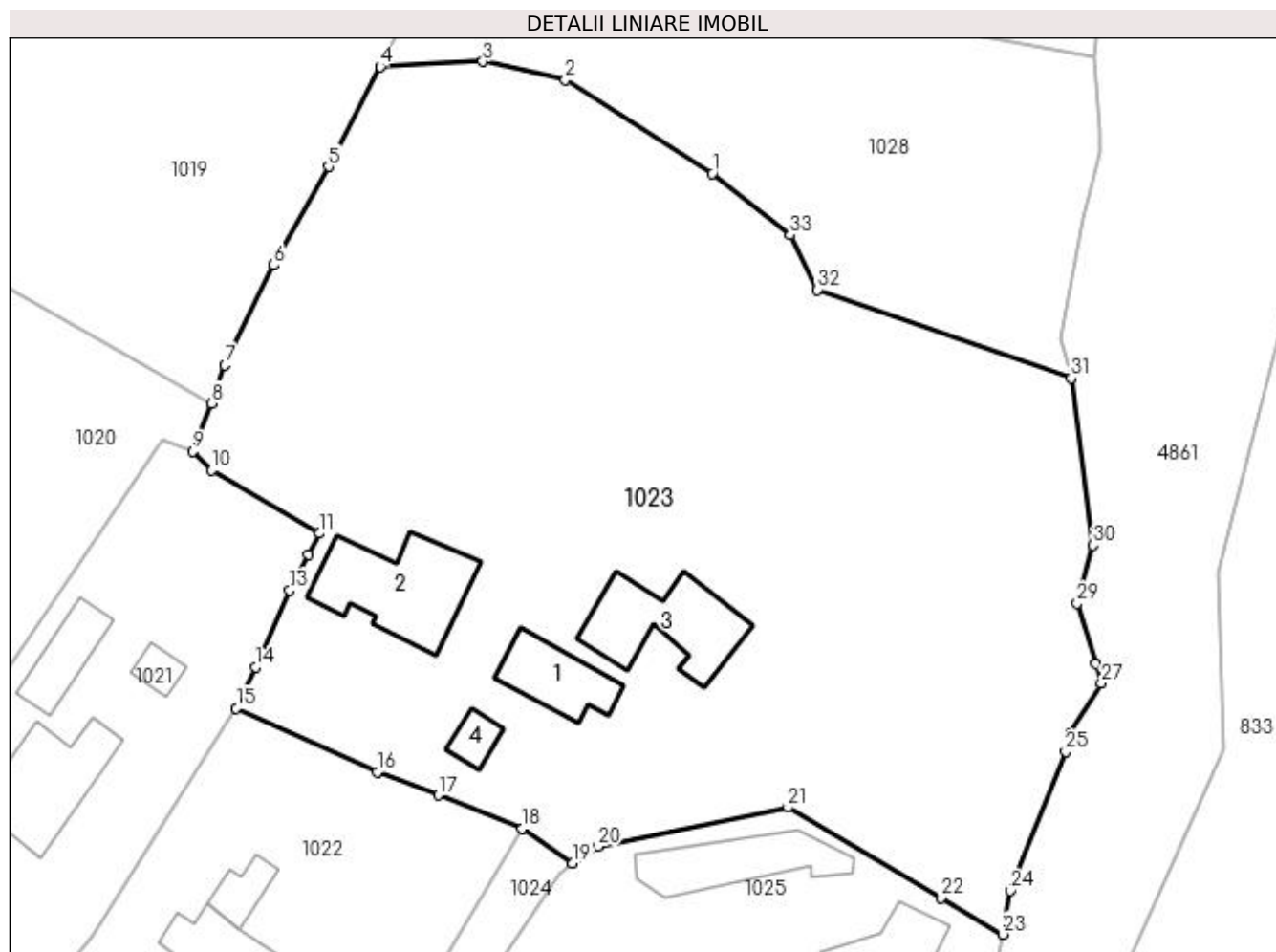
Inscrieri privind dezmembramintele dreptului de proprietate, drepturi reale de garanție și sarcini	Referințe
NU SUNT	

Anexa Nr. 1 La Partea I

Teren

Nr cadastral	Suprafața (mp)*	Observații / Referințe
	5.505	

* Suprafața este determinată în planul de proiecție Stereo 70.



Date referitoare la teren

Crt	Categorie folosință	Intra vilan	Suprafața (mp)	Tarla	Parcelă	Nr. topo	Observații / Referințe
1	curți construcții	DA	1.342	12	366-370	-	
2	faneata	DA	4.163	12	366,390,391	-	

Date referitoare la construcții

Crt	Număr	Destinație construcție	Supraf. (mp)	Situație juridică	Observații / Referințe
A1.1		construcții de locuințe	65	Cu acte	Nr. niveluri:1; S. construita la sol:65 mp; S. construita desfasurata:65 mp;
A1.2		construcții de locuințe	127	Cu acte	Nr. niveluri:2; S. construita la sol:127 mp; S. construita desfasurata:208 mp;
A1.3		construcții de locuințe	111	Cu acte	Nr. niveluri:1; S. construita la sol:111 mp; S. construita desfasurata:111 mp;
A1.4		construcții anexa	20	Cu acte	Nr. niveluri:1; S. construita la sol:20 mp; S. construita desfasurata:20 mp;

Lungime Segmente

1) Valorile lungimilor segmentelor sunt obținute din proiecție în plan.

Punct început	X / Y	Punct sfârșit	X / Y	Lungime segment (** (m)	Punct început	X / Y	Punct sfârșit	X / Y	Lungime segment (** (m)
---------------	-------	---------------	-------	-------------------------	---------------	-------	---------------	-------	-------------------------

Punct început	X / Y	Punct sfârșit	X / Y	Lungime segment (** (m))
1	508.911,614 422.542,984	2	508.896,442 422.552,616	17.971
3	508.887,919 422.554,533	4	508.877,335 422.554,002	10.597
5	508.871,988 422.543,676	6	508.866,336 422.533,513	11.629
7	508.861,297 422.523,18	8	508.859,871 422.519,248	4.183
9	508.857,97 422.514,304	10	508.859,925 422.512,324	2.783
11	508.871,068 422.505,804	12	508.869,93 422.503,657	2.43
13	508.867,968 422.499,921	14	508.864,454 422.492,034	8.634
15	508.862,458 422.487,76	16	508.877,01 422.481,176	15.972
17	508.883,303 422.478,772	18	508.892,008 422.475,341	9.357
19	508.897,223 422.471,787	20	508.899,777 422.473,477	3.063
21	508.919,431 422.477,507	22	508.935,242 422.468,171	18.362
23	508.941,604 422.464,414	24	508.942,391 422.468,921	4.575
25	508.948,142 422.483,256	26	508.948,576 422.485,238	2.029
27	508.951,825 422.490,325	28	508.951,214 422.492,367	2.131
29	508.949,343 422.498,613	30	508.950,959 422.504,602	6.203
31	508.948,709 422.521,847	32	508.922,486 422.530,967	27.764
33	508.919,687 422.536,603	1	508.911,614 422.542,984	10.29

Punct început	X / Y	Punct sfârșit	X / Y	Lungime segment (** (m))
2	508.896,442 422.552,616	3	508.887,919 422.554,533	8.736
4	508.877,335 422.554,002	5	508.871,988 422.543,676	11.628
6	508.866,336 422.533,513	7	508.861,297 422.523,18	11.496
8	508.859,871 422.519,248	9	508.857,97 422.514,304	5.297
10	508.859,925 422.512,324	11	508.871,068 422.505,804	12.91
12	508.869,93 422.503,657	13	508.867,968 422.499,921	4.22
14	508.864,454 422.492,034	15	508.862,458 422.487,76	4.717
16	508.877,01 422.481,176	17	508.883,303 422.478,772	6.737
18	508.892,008 422.475,341	19	508.897,223 422.471,787	6.311
20	508.899,777 422.473,477	21	508.919,431 422.477,507	20.063
22	508.935,242 422.468,171	23	508.941,604 422.464,414	7.389
24	508.942,391 422.468,921	25	508.948,142 422.483,256	15.446
26	508.948,576 422.485,238	27	508.951,825 422.490,325	6.036
28	508.951,214 422.492,367	29	508.949,343 422.498,613	6.52
30	508.950,959 422.504,602	31	508.948,709 422.521,847	17.391
32	508.922,486 422.530,967	33	508.919,687 422.536,603	6.293

** Lungimile segmentelor sunt determinate în planul de proiecție Stereo 70 și sunt rotunjite la 1 milimetru.

*** Distanța dintre puncte este formată din segmente cumulate ce sunt mai mici decât valoarea 1 milimetru.

**DATE DESPRE IMOBILUL NR. 1024**

Oficiul de Cadastru și Publicitate Imobiliară ARGES
Biroul de Cadastru și Publicitate Imobiliară Campulung

A. Partea I. Descrierea imobilului

TEREN Intravilan

Adresa: Loc. Namaesti, Jud. Arges

Nr. Crt	Nr cadastral Nr. topografic	Suprafața* (mp)	Observații / Referințe
A1		357	Sector cadastral:17 Teren neimprejmuit;

B. Partea II. Proprietari și acte

Inscrieri privitoare la dreptul de proprietate și alte drepturi reale		Referințe
/		
Act Normativ nr. 7, din 13/03/1996 emis de PARLAMENT (art. 13 alin. 15);		
B1	Inscrierea provizorie, drept de PROPRIETATE, dobandit prin Lege, cota actuala 1/1, cota initiala 1/1 1) COMUNA VALEA MARE PRAVAT, CIF:5010196	A1

C. Partea III. SARCINI .

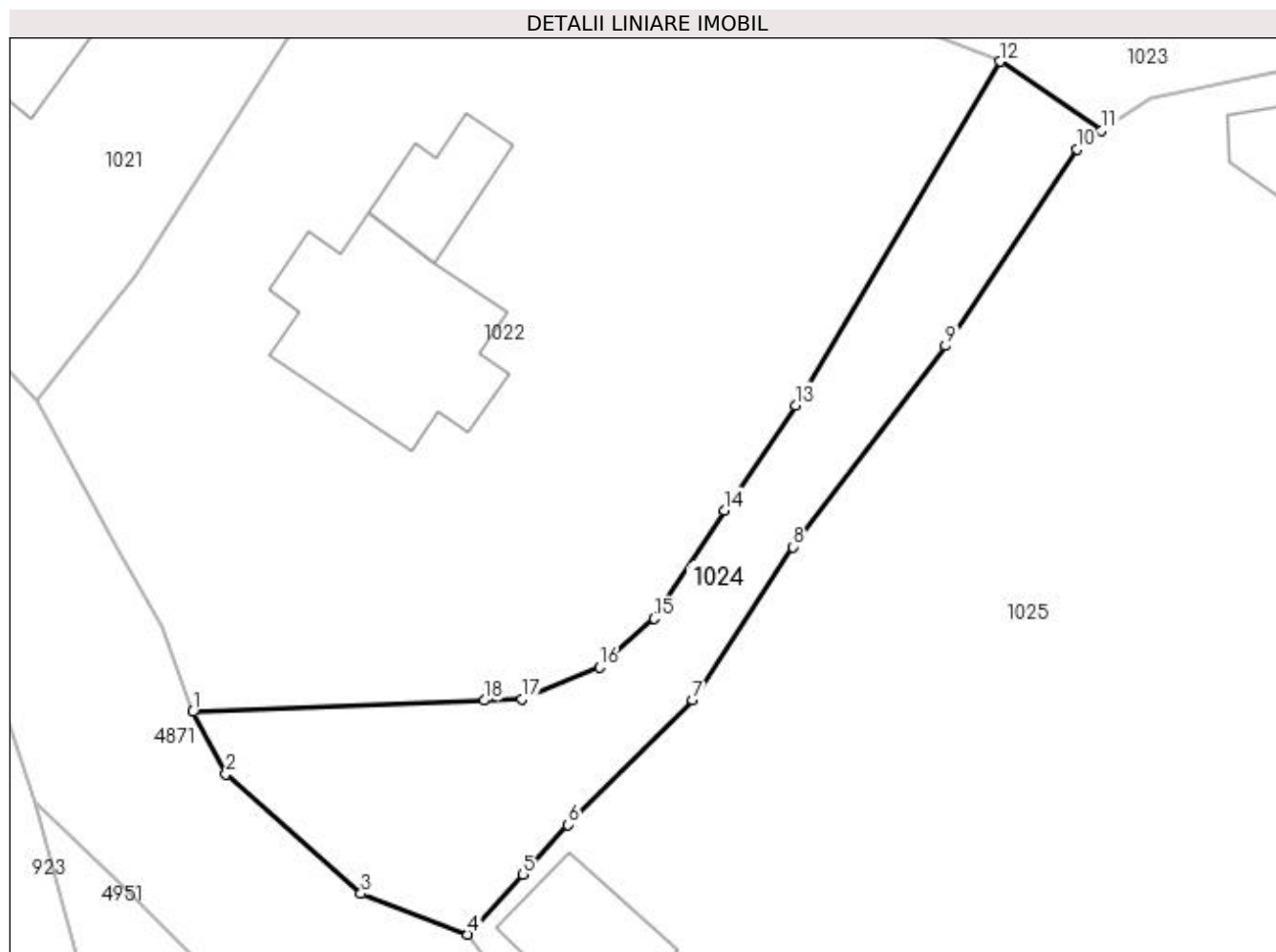
Inscrieri privind dezmembramintele dreptului de proprietate, drepturi reale de garanție și sarcini	Referințe
NU SUNT	

Anexa Nr. 1 La Partea I

Teren

Nr cadastral	Suprafața (mp)*	Observații / Referințe
	357	

* Suprafața este determinată în planul de proiecție Stereo 70.



Date referitoare la teren

Crt	Categorie folosință	Intravilan	Suprafața (mp)	Tarla	Parcelă	Nr. topo	Observații / Referințe
1	drum	DA	357	12	Dc 365	-	

Lungime Segmente

1) Valorile lungimilor segmentelor sunt obținute din proiecție în plan.

Punct început	X / Y	Punct sfârșit	X / Y	Lungime segment (** (m)
1	508.850,453 422.441,889	2	508.852,16 422.438,674	3.64
2	508.852,16 422.438,674	3	508.859,111 422.432,536	9.273
3	508.859,111 422.432,536	4	508.864,614 422.430,44	5.889
4	508.864,614 422.430,44	5	508.867,435 422.433,527	4.182
5	508.867,435 422.433,527	6	508.869,772 422.436,08	3.461

Punct început	X / Y	Punct sfârșit	X / Y	Lungime segment (** (m)
6	508.869,772 422.436,08	7	508.876,178 422.442,498	9.068
7	508.876,178 422.442,498	8	508.881,326 422.450,371	9.407
8	508.881,326 422.450,371	9	508.889,206 422.460,715	13.004
9	508.889,206 422.460,715	10	508.895,976 422.470,816	12.16
10	508.895,976 422.470,816	11	508.897,223 422.471,787	1.58
11	508.897,223 422.471,787	12	508.892,008 422.475,341	6.311
12	508.892,008 422.475,341	13	508.881,472 422.457,665	20.578
13	508.881,472 422.457,665	14	508.877,816 422.452,249	6.534
14	508.877,816 422.452,249	15	508.874,201 422.446,685	6.635
15	508.874,201 422.446,685	16	508.871,395 422.444,18	3.761
16	508.871,395 422.444,18	17	508.867,402 422.442,535	4.319
17	508.867,402 422.442,535	18	508.865,461 422.442,472	1.942
18	508.865,461 422.442,472	1	508.850,453 422.441,889	15.019

** Lungimile segmentelor sunt determinate în planul de proiecție Stereo 70 și sunt rotunjite la 1 milimetru.

*** Distanța dintre puncte este formată din segmente cumulate ce sunt mai mici decât valoarea 1 milimetru.



DATE DESPRE IMOBILUL NR. 1025

Oficiul de Cadastru și Publicitate Imobiliară ARGES
Biroul de Cadastru și Publicitate Imobiliară Campulung

A. Partea I. Descrierea imobilului

TEREN Intravilan

Adresa: Loc. Namaesti, Nr. 52, Jud. Arges, Pct.'Corbeanca'

Nr. Crt	Nr cadastral Nr. topografic	Suprafața* (mp)	Observații / Referințe
A1	80174	Din acte: 2.888 Masurata: 3.389	Sector cadastral:17 Teren imprejmuit;

Construcții

Crt	Nr cadastral Nr. topografic	Adresa	Observații / Referințe
A1.1		Loc. Namaesti, Nr. 52, Jud. Arges, Pct.'Corbeanca'	Nr. niveluri:1; S. construita la sol:42 mp; S. construita desfasurata:42 mp;
A1.2		Loc. Namaesti, Nr. 52, Jud. Arges, Pct.'Corbeanca'	Nr. niveluri:1; S. construita la sol:77 mp; S. construita desfasurata:77 mp;
A1.3		Loc. Namaesti, Nr. 52, Jud. Arges, Pct.'Corbeanca'	Nr. niveluri:1; S. construita la sol:194 mp; S. construita desfasurata:194 mp;
A1.4		Loc. Namaesti, Nr. 52, Jud. Arges, Pct.'Corbeanca'	Nr. niveluri:1; S. construita la sol:215 mp; S. construita desfasurata:215 mp;
A1.5		Loc. Namaesti, Nr. 52, Jud. Arges, Pct.'Corbeanca'	Nr. niveluri:1; S. construita la sol:90 mp; S. construita desfasurata:90 mp;

B. Partea II. Proprietari și acte

Inscrieri privitoare la dreptul de proprietate și alte drepturi reale		Referințe
4801 / 04/03/2020		
Act Notarial nr. 324, din 03/03/2020 emis de TULUCA FILOFTEIA;		
B6	Intabulare, drept de PROPRIETATE- bun propriu, dobandit prin Conventie, cota actuala 1/1, cota initiala 1/1 1) MOȘESCU GRIGORE, minor OBSERVATII: -vezi notarea de sub B7 Ord	A1
/		
Act Normativ nr. 7, din 13/03/1996 emis de PARLAMENT (art. 12 alin. 16);		
B7	Intabulare, drept de PROPRIETATE, dobandit prin Construire, cota actuala 1/1, cota initiala 1/1 1) MOȘESCU GRIGORE	A1.1, A1.2, A1.3, A1.4, A1.5

C. Partea III. SARCINI

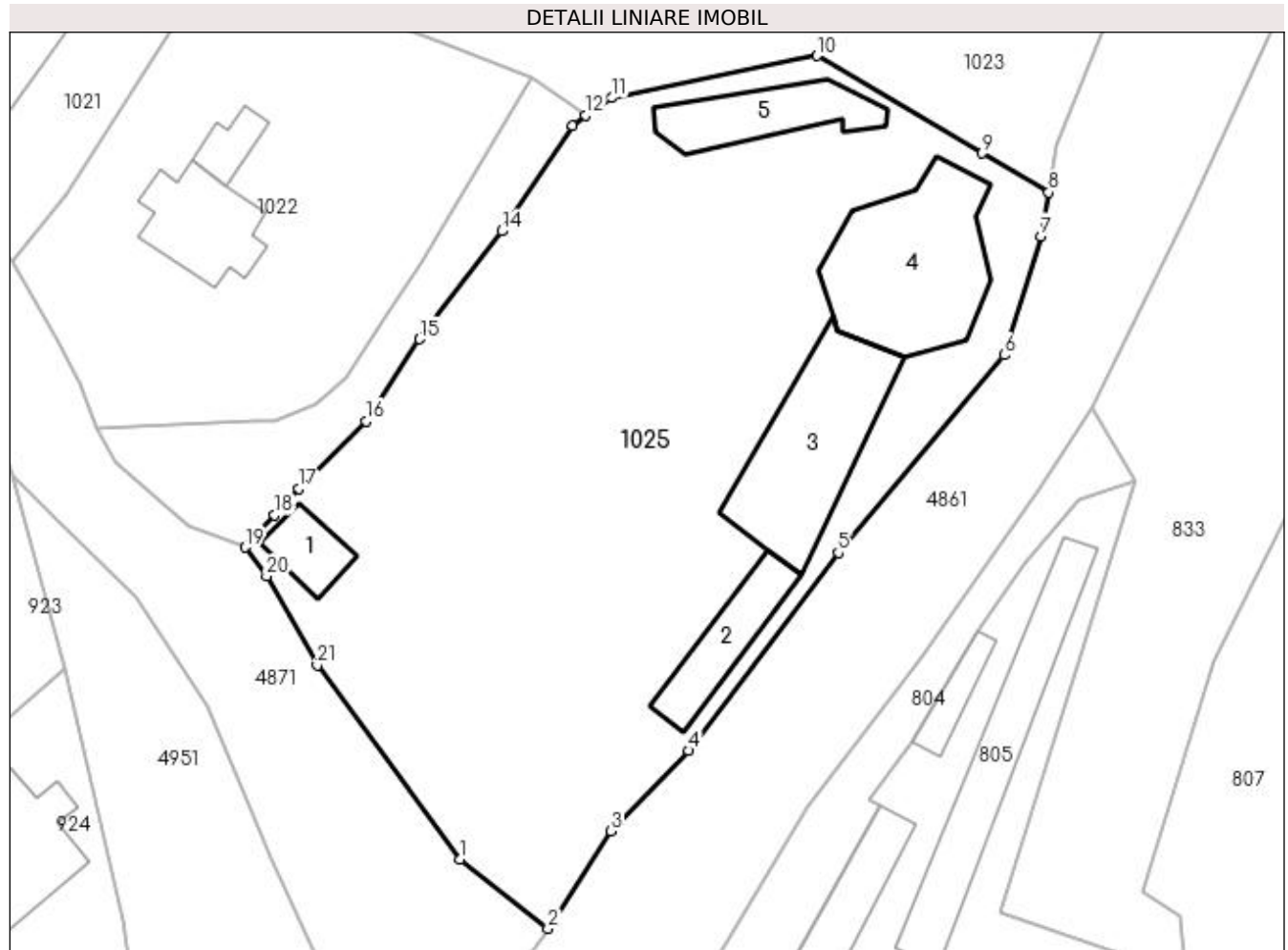
Inscrieri privind dezmembramintele dreptului de proprietate, drepturi reale de garanție și sarcini		Referințe
4801 / 04/03/2020		
Act Notarial nr. 324, din 03/03/2020 emis de TULUCA FILOFTEIA;		
C1	Intabulare, drept de UZUFRACT VIAGER, dobandit prin Conventie, cota actuala 1/1, cota initiala 1/1 1) MOȘESCU DAN CRISTIAN	A1

Anexa Nr. 1 La Partea I

Teren

Nr cadastral	Suprafața (mp)*	Observații / Referințe
80174	Din acte: 2.888 Masurata: 3.389	

* Suprafața este determinată în planul de proiecție Stereo 70.



Date referitoare la teren

Crt	Categorie folosință	Intra vilan	Suprafața (mp)	Tarla	Parcelă	Nr. topo	Observații / Referințe
1	curți constructii	DA	3.389	12	366	-	

Date referitoare la construcții

Crt	Număr	Destinație construcție	Supraf. (mp)	Situație juridică	Observații / Referințe
A1.1		construcții anexa	42	Cu acte	Nr. niveluri:1; S. construita la sol:42 mp; S. construita desfasurata:42 mp;
A1.2		construcții anexa	77	Cu acte	Nr. niveluri:1; S. construita la sol:77 mp; S. construita desfasurata:77 mp;
A1.3		construcții anexa	194	Cu acte	Nr. niveluri:1; S. construita la sol:194 mp; S. construita desfasurata:194 mp;
A1.4		construcții anexa	215	Cu acte	Nr. niveluri:1; S. construita la sol:215 mp; S. construita desfasurata:215 mp;
A1.5		construcții anexa	90	Cu acte	Nr. niveluri:1; S. construita la sol:90 mp; S. construita desfasurata:90 mp;

Lungime Segmente

1) Valorile lungimilor segmentelor sunt obținute din proiecție în plan.

Punct început	X / Y	Punct sfârșit	X / Y	Lungime segment (** (m)	Punct început	X / Y	Punct sfârșit	X / Y	Lungime segment (** (m)
---------------	-------	---------------	-------	-------------------------	---------------	-------	---------------	-------	-------------------------

Punct început	X / Y	Punct sfârșit	X / Y	Lungime segment (** (m))
1	508.885,21 422.400,564	2	508.893,635 422.393,945	10.714
3	508.899,673 422.403,281	4	508.907,1 422.410,977	10.695
5	508.921,435 422.429,927	6	508.937,326 422.448,855	24.714
7	508.940,875 422.460,236	8	508.941,604 422.464,414	4.241
9	508.935,242 422.468,171	10	508.919,431 422.477,507	18.362
11	508.899,777 422.473,477	12	508.897,223 422.471,787	3.063
13	508.895,976 422.470,816	14	508.889,206 422.460,715	12.16
15	508.881,326 422.450,371	16	508.876,178 422.442,498	9.407
17	508.869,772 422.436,08	18	508.867,435 422.433,527	3.461
19	508.864,614 422.430,44	20	508.866,663 422.427,68	3.437
21	508.871,523 422.419,146	1	508.885,21 422.400,564	23.079

Punct început	X / Y	Punct sfârșit	X / Y	Lungime segment (** (m))
2	508.893,635 422.393,945	3	508.899,673 422.403,281	11.118
4	508.907,1 422.410,977	5	508.921,435 422.429,927	23.761
6	508.937,326 422.448,855	7	508.940,875 422.460,236	11.922
8	508.941,604 422.464,414	9	508.935,242 422.468,171	7.389
10	508.919,431 422.477,507	11	508.899,777 422.473,477	20.063
12	508.897,223 422.471,787	13	508.895,976 422.470,816	1.58
14	508.889,206 422.460,715	15	508.881,326 422.450,371	13.004
16	508.876,178 422.442,498	17	508.869,772 422.436,08	9.068
18	508.867,435 422.433,527	19	508.864,614 422.430,44	4.182
20	508.866,663 422.427,68	21	508.871,523 422.419,146	9.821

** Lungimile segmentelor sunt determinate în planul de proiecție Stereo 70 și sunt rotunjite la 1 milimetru.

*** Distanța dintre puncte este formată din segmente cumulate ce sunt mai mici decât valoarea 1 milimetru.

**DATE DESPRE IMOBILUL NR. 1026**

Oficiul de Cadastru și Publicitate Imobiliară ARGES
Biroul de Cadastru și Publicitate Imobiliară Campulung

A. Partea I. Descrierea imobilului

TEREN Intravilan

Adresa: Loc. Namaesti, Jud. Arges

Nr. Crt	Nr cadastral Nr. topografic	Suprafața* (mp)	Observații / Referințe
A1		96	Sector cadastral:17 Teren neimprejmuit;

B. Partea II. Proprietari și acte

Inscrieri privitoare la dreptul de proprietate și alte drepturi reale		Referințe
/		
Act Normativ nr. 7, din 13/03/1996 emis de PARLAMENT (art. 13 alin. 15);		
B1	Inscrierea provizorie, drept de PROPRIETATE, dobandit prin Lege, cota actuala 1/1, cota initiala 1/1 1) COMUNA VALEA MARE PRAVAT, CIF:5010196	A1

C. Partea III. SARCINI .

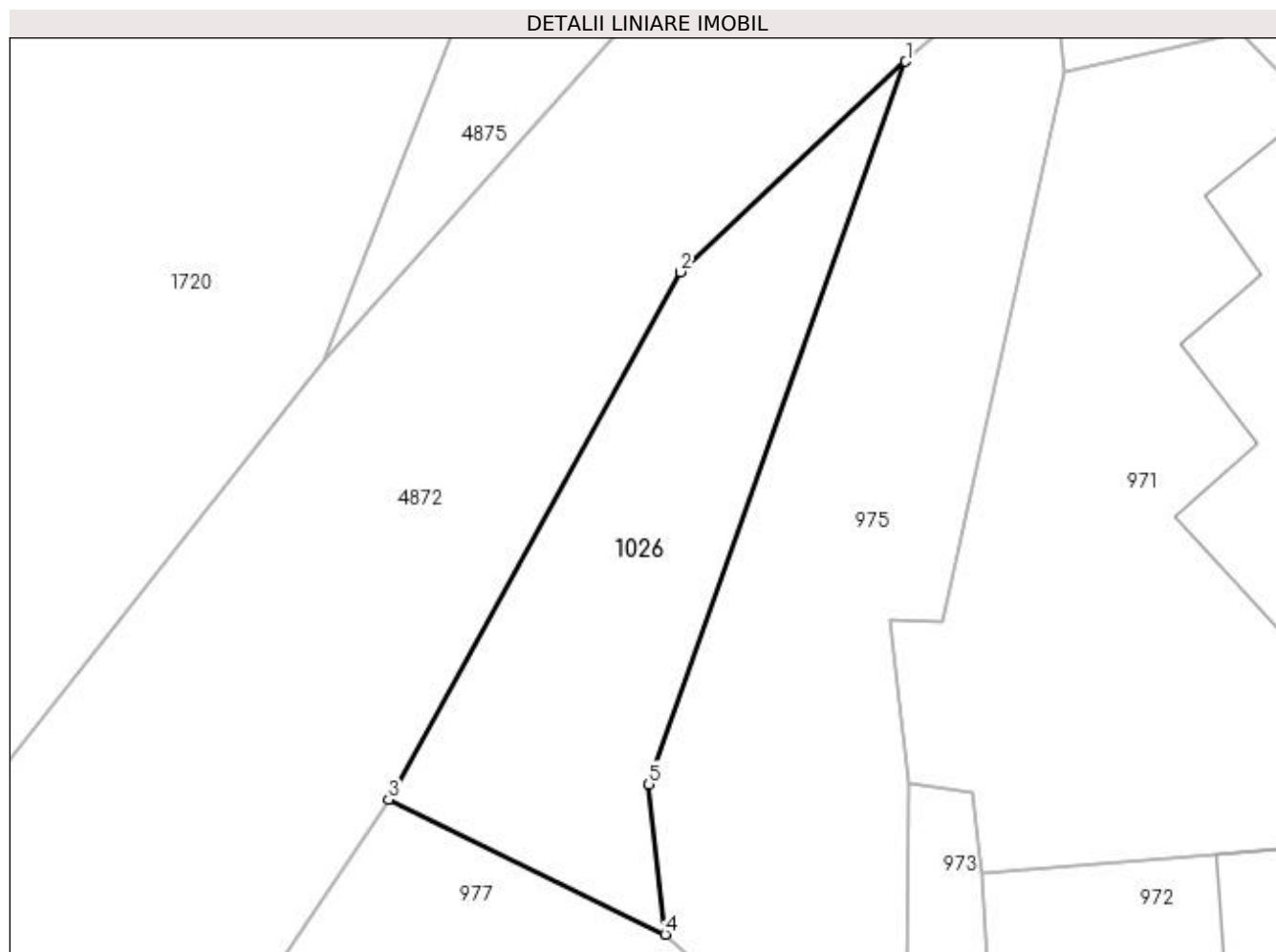
Inscrieri privind dezmembramintele dreptului de proprietate, drepturi reale de garanție și sarcini	Referințe
NU SUNT	

Anexa Nr. 1 La Partea I

Teren

Nr cadastral	Suprafața (mp)*	Observații / Referințe
	96	

* Suprafața este determinată în planul de proiecție Stereo 70.



Date referitoare la teren

Crt	Categorie folosință	Intra vilan	Suprafața (mp)	Tarla	Parcelă	Nr. topo	Observații / Referințe
1	pasune	DA	96	16	503/1	-	

Lungime Segmente

1) Valorile lungimilor segmentelor sunt obținute din proiecție în plan.

Punct început	X / Y	Punct sfârșit	X / Y	Lungime segment (** (m)
1	509.172,575 423.110,573	2	509.166,671 423.105,064	8.075
2	509.166,671 423.105,064	3	509.159,033 423.091,254	15.781
3	509.159,033 423.091,254	4	509.166,272 423.087,727	8.053
4	509.166,272 423.087,727	5	509.165,844 423.091,66	3.956
5	509.165,844 423.091,66	1	509.172,575 423.110,573	20.075

**** Lungimile segmentelor sunt determinate în planul de proiecţie Stereo 70 şi sunt rotunjite la 1 milimetru.**

***** Distanţa dintre puncte este formată din segmente cumulate ce sunt mai mici decât valoarea 1 milimetru.**

**DATE DESPRE IMOBILUL NR. 1027**

Oficiul de Cadastru și Publicitate Imobiliară ARGES
 Biroul de Cadastru și Publicitate Imobiliară Campulung

A. Partea I. Descrierea imobilului

TEREN Intravilan

Adresa: Loc. Namaesti, Jud. Arges

Nr. Crt	Nr cadastral Nr. topografic	Suprafața* (mp)	Observații / Referințe
A1		17	Sector cadastral:17 Teren imprejmuit;

Construcții

Crt	Nr cadastral Nr. topografic	Adresa	Observații / Referințe
A1.1		Loc. Namaesti, Jud. Arges	Nr. niveluri:1; S. construita la sol:8 mp; S. construita desfasurata:8 mp;

B. Partea II. Proprietari și acte

Inscrieri privitoare la dreptul de proprietate și alte drepturi reale		Referințe
/		
Act Normativ nr. 7, din 13/03/1996 emis de PARLAMENT (art. 13 alin. 15);		
B1	Inscrierea provizorie, drept de PROPRIETATE, dobandit prin Lege, cota actuala 1/1, cota initiala 1/1 1) COMUNA VALEA MARE PRAVAT, CIF:5010196	A1, A1.1

C. Partea III. SARCINI .

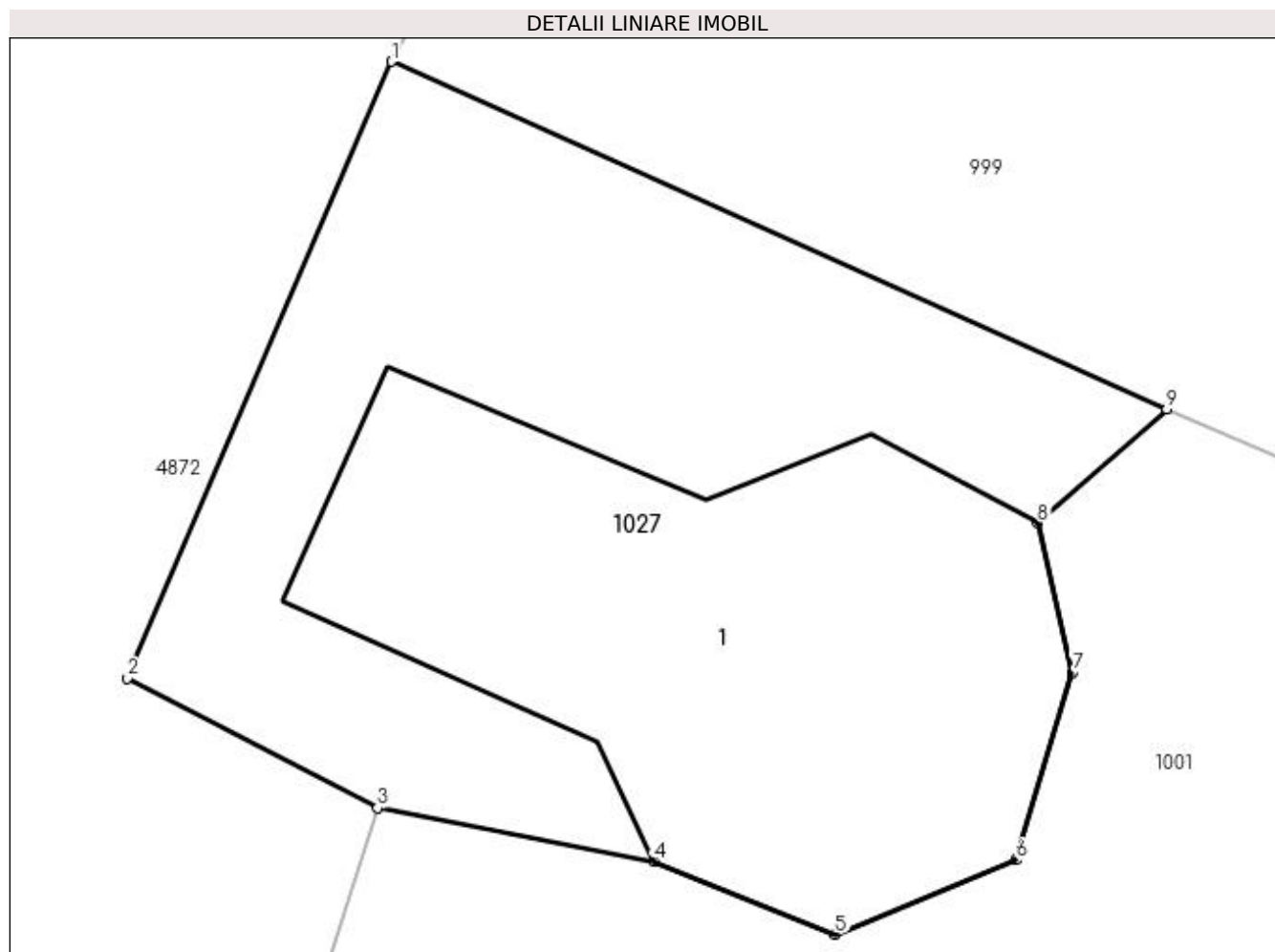
Inscrieri privind dezmembramintele dreptului de proprietate, drepturi reale de garanție și sarcini	Referințe
NU SUNT	

Anexa Nr. 1 La Partea I

Teren

Nr cadastral	Suprafața (mp)*	Observații / Referințe
	17	

* Suprafața este determinată în planul de proiecție Stereo 70.



Date referitoare la teren

Crt	Categorie folosință	Intravilan	Suprafața (mp)	Tarla	Parcelă	Nr. topo	Observații / Referințe
1	curți constructii	DA	17	12	408	-	

Date referitoare la construcții

Crt	Număr	Destinație construcție	Supraf. (mp)	Situație juridică	Observații / Referințe
A1.1		constructii anexa	8	Cu acte	Nr. niveluri:1; S. construita la sol:8 mp; S. construita desfasurata:8 mp;

Lungime Segmente

1) Valorile lungimilor segmentelor sunt obținute din proiecție în plan.

Punct început	X / Y	Punct sfârșit	X / Y	Lungime segment (** (m)
1	508.903,758 422.752,94	2	508.902,273 422.749,473	3.772
2	508.902,273 422.749,473	3	508.903,679 422.748,744	1.584
3	508.903,679 422.748,744	4	508.905,235 422.748,444	1.585
4	508.905,235 422.748,444	5	508.906,254 422.748,032	1.099

Punct început	X / Y	Punct sfârșit	X / Y	Lungime segment (** (m)
5	508.906,254 422.748,032	6	508.907,271 422.748,451	1.1
6	508.907,271 422.748,451	7	508.907,59 422.749,504	1.1
7	508.907,59 422.749,504	8	508.907,393 422.750,345	0.864
8	508.907,393 422.750,345	9	508.908,119 422.750,987	0.969
9	508.908,119 422.750,987	1	508.903,758 422.752,94	4.778

** Lungimile segmentelor sunt determinate în planul de proiecție Stereo 70 și sunt rotunjite la 1 milimetru.

*** Distanța dintre puncte este formată din segmente cumulate ce sunt mai mici decât valoarea 1 milimetru.

**DATE DESPRE IMOBILUL NR. 1028**

Oficiul de Cadastru și Publicitate Imobiliară ARGES
Biroul de Cadastru și Publicitate Imobiliară Campulung

A. Partea I. Descrierea imobilului

TEREN Intravilan

Adresa: Loc. Namaesti, Jud. Arges

Nr. Crt	Nr cadastral Nr. topografic	Suprafața* (mp)	Observații / Referințe
A1		1.698	Sector cadastral:17 Teren neimprejmuit;

B. Partea II. Proprietari și acte

Inscrieri privitoare la dreptul de proprietate și alte drepturi reale		Referințe
/		
Act Normativ nr. 7, din 13/03/1996 emis de PARLAMENT (art. 13 alin. 15);		
B1	Inscrierea provizorie, drept de PROPRIETATE, dobandit prin Lege, cota actuala 1/1, cota initiala 1/1 1) COMUNA VALEA MARE PRAVAT, CIF:5010196	A1

C. Partea III. SARCINI .

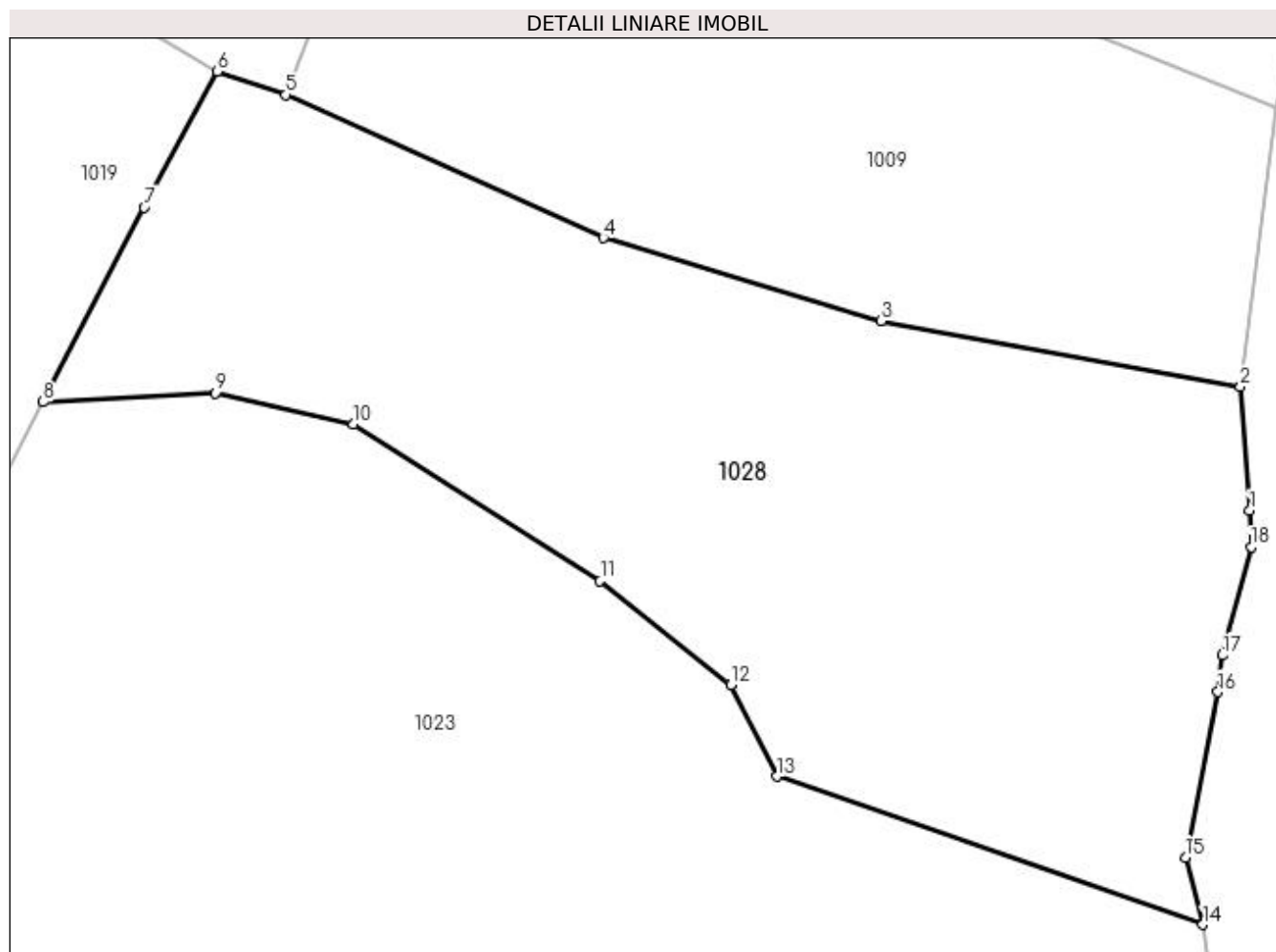
Inscrieri privind dezmembramintele dreptului de proprietate, drepturi reale de garanție și sarcini	Referințe
NU SUNT	

Anexa Nr. 1 La Partea I

Teren

Nr cadastral	Suprafața (mp)*	Observații / Referințe
	1.698	

* Suprafața este determinată în planul de proiecție Stereo 70.



Date referitoare la teren

Crt	Categorie folosință	Intravilan	Suprafața (mp)	Tarla	Parcelă	Nr. topo	Observații / Referințe
1	faneata	DA	1.698	12	390,391	-	

Lungime Segmente

1) Valorile lungimilor segmentelor sunt obținute din proiecție în plan.

Punct început	X / Y	Punct sfârșit	X / Y	Lungime segment (** (m)
1	508.951,594 422.547,307	2	508.951,029 422.554,935	7.649
2	508.951,029 422.554,935	3	508.928,9 422.558,974	22.495
3	508.928,9 422.558,974	4	508.911,821 422.564,09	17.829
4	508.911,821 422.564,09	5	508.892,287 422.572,901	21.429
5	508.892,287 422.572,901	6	508.888,077 422.574,341	4.449

Punct început	X / Y	Punct sfârșit	X / Y	Lungime segment (** (m)
6	508.888,077 422.574,341	7	508.883,547 422.565,978	9.511
7	508.883,547 422.565,978	8	508.877,335 422.554,002	13.491
8	508.877,335 422.554,002	9	508.887,919 422.554,533	10.597
9	508.887,919 422.554,533	10	508.896,442 422.552,616	8.736
10	508.896,442 422.552,616	11	508.911,614 422.542,984	17.971
11	508.911,614 422.542,984	12	508.919,687 422.536,603	10.29
12	508.919,687 422.536,603	13	508.922,486 422.530,967	6.293
13	508.922,486 422.530,967	14	508.948,709 422.521,847	27.764
14	508.948,709 422.521,847	15	508.947,642 422.525,97	4.259
15	508.947,642 422.525,97	16	508.949,636 422.536,152	10.375
16	508.949,636 422.536,152	17	508.949,914 422.538,411	2.276
17	508.949,914 422.538,411	18	508.951,682 422.545,076	6.896
18	508.951,682 422.545,076	1	508.951,594 422.547,307	2.233

** Lungimile segmentelor sunt determinate în planul de proiecție Stereo 70 și sunt rotunjite la 1 milimetru.

*** Distanța dintre puncte este formată din segmente cumulate ce sunt mai mici decât valoarea 1 milimetru.

**DATE DESPRE IMOBILUL NR. 1029**

Oficiul de Cadastru și Publicitate Imobiliară ARGES
Biroul de Cadastru și Publicitate Imobiliară Campulung

A. Partea I. Descrierea imobilului

TEREN Intravilan

Adresa: Loc. Namaesti, Jud. Arges

Nr. Crt	Nr cadastral Nr. topografic	Suprafața* (mp)	Observații / Referințe
A1		449	Sector cadastral:18 Teren neimprejmuit;

B. Partea II. Proprietari și acte

Inscrieri privitoare la dreptul de proprietate și alte drepturi reale		Referințe
/		
Act Normativ nr. 7, din 13/03/1996 emis de PARLAMENT (art. 13 alin. 15);		
B1	Inscrierea provizorie, drept de PROPRIETATE, dobandit prin Lege, cota actuala 1/1, cota initiala 1/1 1) COMUNA VALEA MARE PRAVAT, CIF:5010196	A1

C. Partea III. SARCINI .

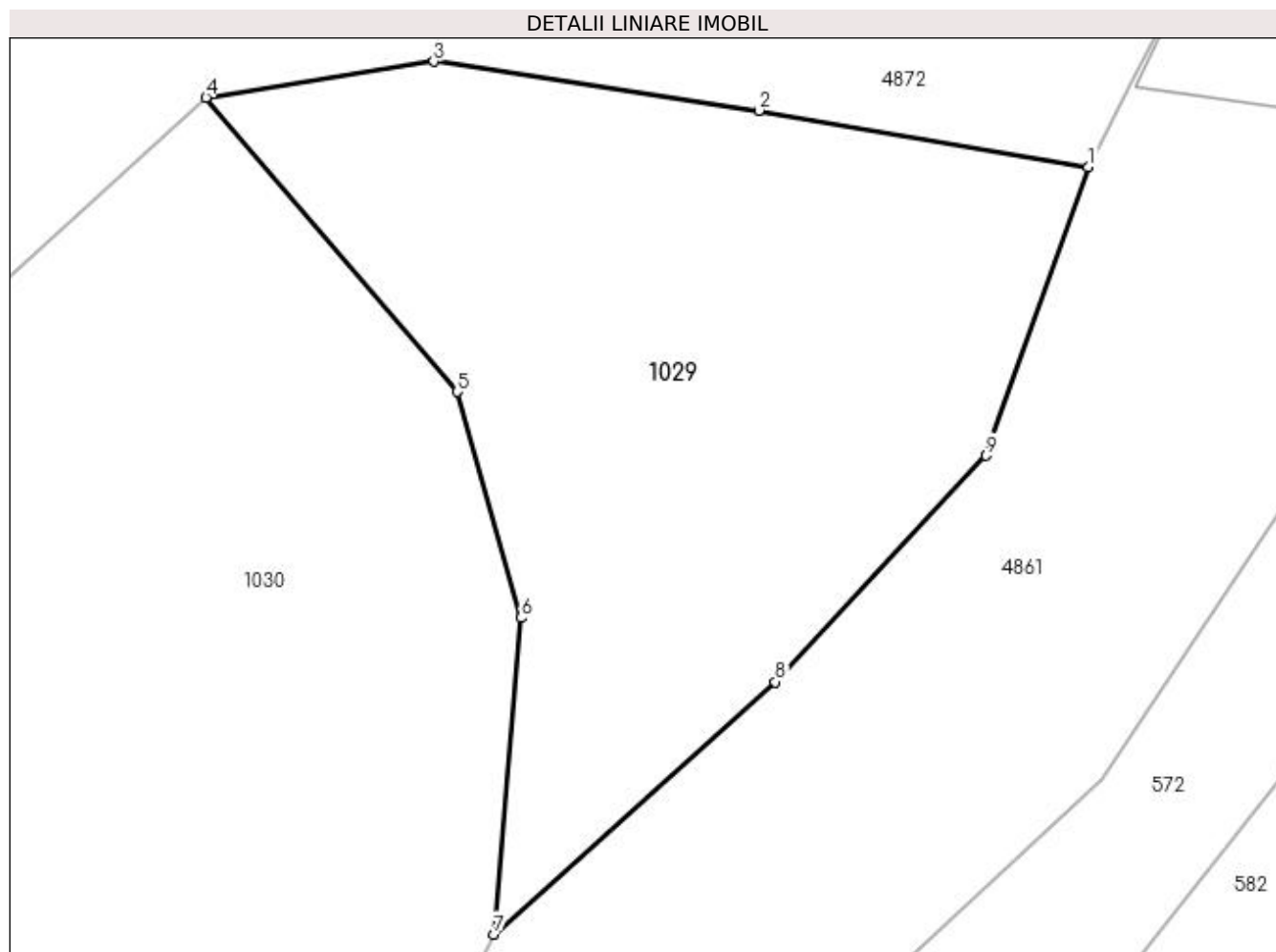
Inscrieri privind dezmembramintele dreptului de proprietate, drepturi reale de garanție și sarcini	Referințe
NU SUNT	

Anexa Nr. 1 La Partea I

Teren

Nr cadastral	Suprafața (mp)*	Observații / Referințe
	449	

* Suprafața este determinată în planul de proiecție Stereo 70.



Date referitoare la teren

Crt	Categorie folosință	Intra vilan	Suprafața (mp)	Tarla	Parcelă	Nr. topo	Observații / Referințe
1	pasune	DA	449	15	503,505	-	

Lungime Segmente

1) Valorile lungimilor segmentelor sunt obținute din proiecție în plan.

Punct început	X / Y	Punct sfârșit	X / Y	Lungime segment (** (m)
1	509.640,626 423.507,797	2	509.628,989 423.509,791	11.807
2	509.628,989 423.509,791	3	509.617,507 423.511,521	11.612
3	509.617,507 423.511,521	4	509.609,46 423.510,25	8.147
4	509.609,46 423.510,25	5	509.618,336 423.499,855	13.669
5	509.618,336 423.499,855	6	509.620,582 423.491,872	8.293

Punct început	X / Y	Punct sfârșit	X / Y	Lungime segment (** (m)
6	509.620,582 423.491,872	7	509.619,638 423.480,699	11.213
7	509.619,638 423.480,699	8	509.629,577 423.489,611	13.349
8	509.629,577 423.489,611	9	509.637,013 423.497,601	10.915
9	509.637,013 423.497,601	1	509.640,626 423.507,797	10.817

** Lungimile segmentelor sunt determinate în planul de proiecție Stereo 70 și sunt rotunjite la 1 milimetru.

*** Distanța dintre puncte este formată din segmente cumulate ce sunt mai mici decât valoarea 1 milimetru.



DATE DESPRE IMOBILUL NR. 1030

Oficiul de Cadastru și Publicitate Imobiliară ARGES
Biroul de Cadastru și Publicitate Imobiliară Campulung

A. Partea I. Descrierea imobilului

TEREN Intravilan

Adresa: Loc. Namaesti, Jud. Arges, Punct "Namaesti"

Nr. Crt	Nr cadastral Nr. topografic	Suprafața* (mp)	Observații / Referințe
A1	81551	Din acte: 2.267 Masurata: 2.274	Sector cadastral:18 Teren imprejmuit;

B. Partea II. Proprietari și acte

Inscrieri privitoare la dreptul de proprietate și alte drepturi reale	Referințe	
7513 / 23/05/2018		
Act Notarial nr. 239, din 22/05/2018 emis de Tuluca Andrei;		
B1	Se infiinteaza cartea funciara 81551 a imobilului cu numarul cadastral 81551/Valea Mare Pravat, rezultat din dezmembrarea imobilului cu numarul cadastral 81094 inscris in cartea funciara 81094;	A1
Act Notarial nr. 174, din 11/08/2014 emis de TULUCA ANDREI;		
B2	Se infiinteaza cartea funciara 81094 a imobilului cu numarul cadastral 81094/Valea Mare Pravat, rezultat din dezmembrarea imobilului cu numarul cadastral 192 (identificator electronic 80815) inscris in cartea funciara 107 (identificator electronic 80815); <i>OBSERVATII: pozitie transcrisa din CF 81094/Valea Mare Pravat, inscrisa prin incheierea nr. 9941 din 12/08/2014;</i>	A1
Act Notarial nr. 2825, din 12/10/2012 emis de ENACHE IULIA;		
B3	Intabulare, drept de PROPRIETATE, dobandit prin Conventie, cota actuala 1/1, cota initiala 1/1 1) MILOS MIHAIL GEORGE , necasatorit <i>OBSERVATII: pozitie transcrisa din CF 81094/Valea Mare Pravat, inscrisa prin incheierea nr. 9941 din 12/08/2014;</i>	A1

C. Partea III. SARCINI .

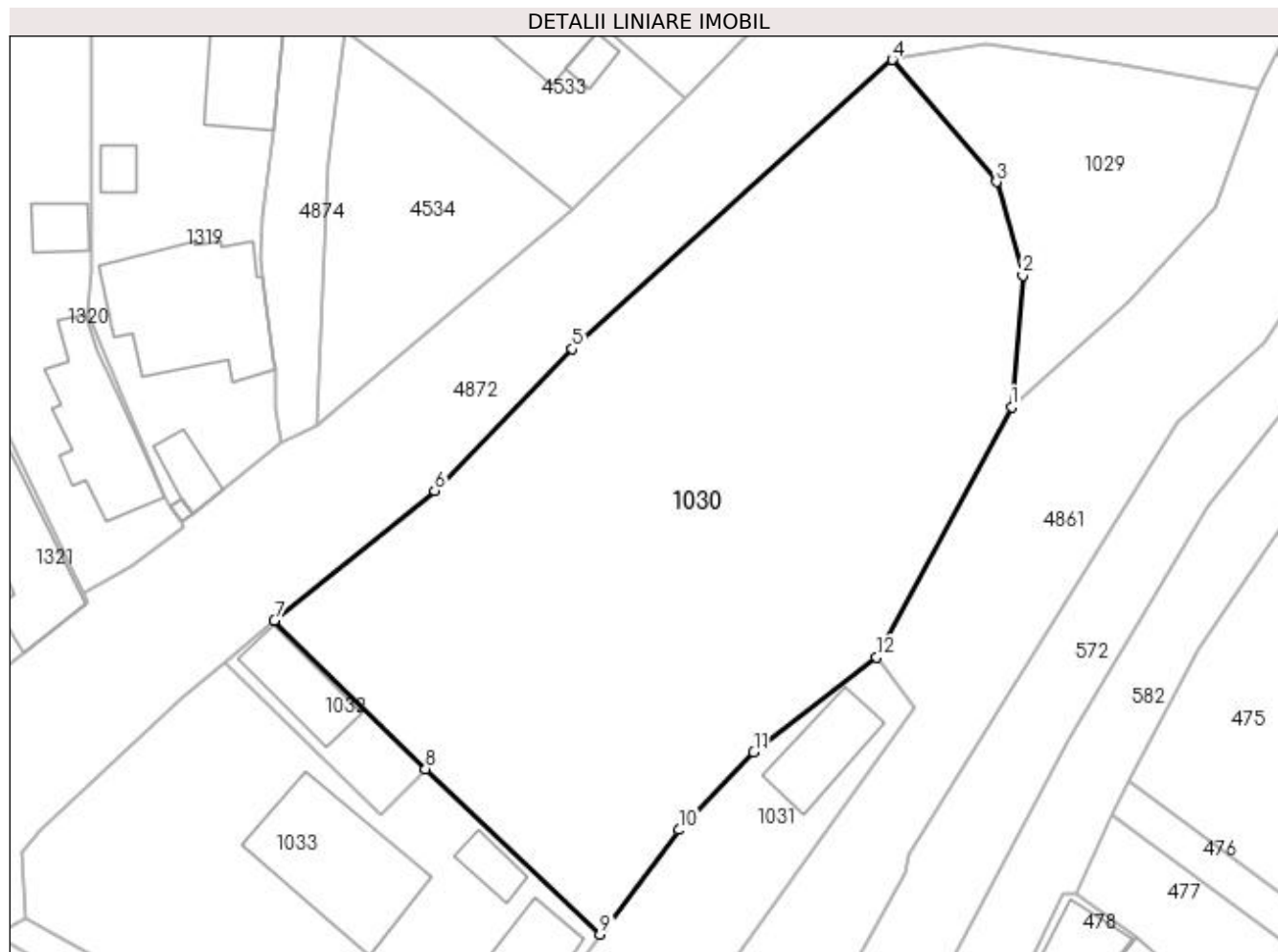
Inscrieri privind dezmembramintele dreptului de proprietate, drepturi reale de garanție și sarcini	Referințe
NU SUNT	

Anexa Nr. 1 La Partea I

Teren

Nr cadastral	Suprafața (mp)*	Observații / Referințe
81551	Din acte: 2.267 Masurata: 2.274	

* Suprafața este determinată în planul de proiecție Stereo 70.



Date referitoare la teren

Crt	Categorie folosință	Intra vilan	Suprafața (mp)	Tarla	Parcelă	Nr. topo	Observații / Referințe
1	faneata	DA	2.274	15	496,503	-	

Lungime Segmente

1) Valorile lungimilor segmentelor sunt obținute din proiecție în plan.

Punct început	X / Y	Punct sfârșit	X / Y	Lungime segment (** (m)
1	509.619,638 423.480,699	2	509.620,582 423.491,872	11.213
2	509.620,582 423.491,872	3	509.618,336 423.499,855	8.293
3	509.618,336 423.499,855	4	509.609,46 423.510,25	13.669
4	509.609,46 423.510,25	5	509.582,235 423.485,625	36.71
5	509.582,235 423.485,625	6	509.570,489 423.473,551	16.845

Punct început	X / Y	Punct sfârșit	X / Y	Lungime segment (** (m)
6	509.570,489 423.473,551	7	509.556,859 423.462,531	17.528
7	509.556,859 423.462,531	8	509.569,726 423.449,861	18.058
8	509.569,726 423.449,861	9	509.584,586 423.435,786	20.468
9	509.584,586 423.435,786	10	509.591,29 423.444,69	11.146
10	509.591,29 423.444,69	11	509.597,68 423.451,31	9.201
11	509.597,68 423.451,31	12	509.608,13 423.459,4	13.216
12	509.608,13 423.459,4	1	509.619,638 423.480,699	24.209

** Lungimile segmentelor sunt determinate în planul de proiecție Stereo 70 și sunt rotunjite la 1 milimetru.

*** Distanța dintre puncte este formată din segmente cumulate ce sunt mai mici decât valoarea 1 milimetru.

**DATE DESPRE IMOBILUL NR. 1031**

Oficiul de Cadastru și Publicitate Imobiliară ARGES
Biroul de Cadastru și Publicitate Imobiliară Campulung

A. Partea I. Descrierea imobilului

TEREN Intravilan

Adresa: Loc. Namaesti, Jud. Arges

Nr. Crt	Nr cadastral Nr. topografic	Suprafața* (mp)	Observații / Referințe
A1		387	Sector cadastral:18 Teren imprejmuit;

Construcții

Crt	Nr cadastral Nr. topografic	Adresa	Observații / Referințe
A1.1		Loc. Namaesti, Jud. Arges	Nr. niveluri:1; S. construita la sol:50 mp; S. construita desfasurata:50 mp;

B. Partea II. Proprietari și acte

Inscrieri privitoare la dreptul de proprietate și alte drepturi reale	Referințe
/	
Act Normativ nr. 7, din 13/03/1996 emis de PARLAMENT (art. 13 alin. 15);	
B1	Inscrierea provizorie, drept de PROPRIETATE, dobandit prin Lege, cota actuala 1/1, cota initiala 1/1 1) COMUNA VALEA MARE PRAVĂȚ , CIF:5010196
Act Normativ nr. 7, din 13/03/1996 emis de PARLAMENT (art. 12 alin. 16);	
B3	Intabulare, drept de PROPRIETATE, dobandit prin Construire, cota actuala 1/1, cota initiala 1/1 1) MILOS MIHAIL GEORGE , lipsă CNP

C. Partea III. SARCINI .

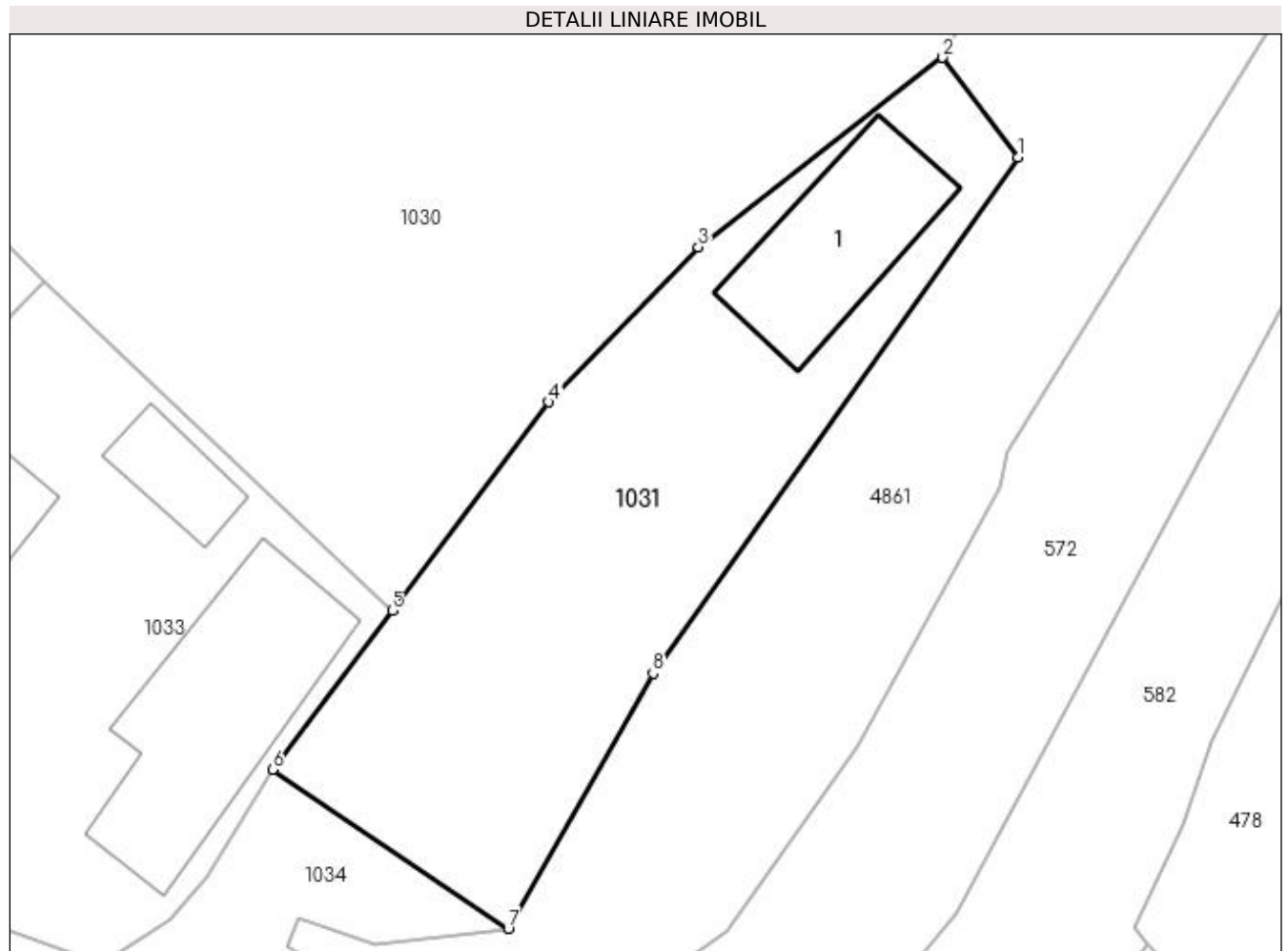
Inscrieri privind dezmembramintele dreptului de proprietate, drepturi reale de garanție și sarcini	Referințe
NU SUNT	

Anexa Nr. 1 La Partea I

Teren

Nr cadastral	Suprafața (mp)*	Observații / Referințe
	387	

* Suprafața este determinată în planul de proiecție Stereo 70.



Date referitoare la teren

Crt	Categorie folosință	Intra vilan	Suprafața (mp)	Tarla	Parcelă	Nr. topo	Observații / Referințe
1	curți constructii	DA	387	15	496,503	-	

Date referitoare la construcții

Crt	Număr	Destinație construcție	Supraf. (mp)	Situație juridică	Observații / Referințe
A1.1		constructii anexa	50	Cu acte	Nr. niveluri:1; S. construita la sol:50 mp; S. construita desfasurata:50 mp;

Lungime Segmente

1) Valorile lungimilor segmentelor sunt obținute din proiecție în plan.

Punct început	X / Y	Punct sfârșit	X / Y	Lungime segment (** (m)
1	509.611,364 423.455,135	2	509.608,13 423.459,4	5.352
2	509.608,13 423.459,4	3	509.597,68 423.451,31	13.216
3	509.597,68 423.451,31	4	509.591,29 423.444,69	9.201
4	509.591,29 423.444,69	5	509.584,586 423.435,786	11.146

Punct început	X / Y	Punct sfârșit	X / Y	Lungime segment (** (m)
5	509.584,586 423.435,786	6	509.579,471 423.428,993	8.503
6	509.579,471 423.428,993	7	509.589,543 423.422,197	12.15
7	509.589,543 423.422,197	8	509.595,738 423.433,097	12.537
8	509.595,738 423.433,097	1	509.611,364 423.455,135	27.016

** Lungimile segmentelor sunt determinate în planul de proiecție Stereo 70 și sunt rotunjite la 1 milimetru.

*** Distanța dintre puncte este formată din segmente cumulate ce sunt mai mici decât valoarea 1 milimetru.

**DATE DESPRE IMOBILUL NR. 1032**

Oficiul de Cadastru și Publicitate Imobiliară ARGES
Biroul de Cadastru și Publicitate Imobiliară Campulung

A. Partea I. Descrierea imobilului

TEREN Intravilan

Adresa: Loc. Namaesti, Jud. Arges, Punct "Namaesti"

Nr. Crt	Nr cadastral Nr. topografic	Suprafața* (mp)	Observații / Referințe
A1	81552	100	Sector cadastral:18 Teren imprejmuit;

Construcții

Crt	Nr cadastral Nr. topografic	Adresa	Observații / Referințe
A1.1		Loc. Namaesti, Jud. Arges, Punct "Namaesti"	Nr. niveluri:1; S. construita la sol:45 mp; S. construita desfasurata:45 mp;

B. Partea II. Proprietari și acte

Inscrieri privitoare la dreptul de proprietate și alte drepturi reale		Referințe
7513 / 23/05/2018		
Act Notarial nr. 239, din 22/05/2018 emis de Tuluca Andrei;		
B1	Se infiinteaza cartea funciara 81552 a imobilului cu numarul cadastral 81552/Valea Mare Pravat, rezultat din dezmembrarea imobilului cu numarul cadastral 81094 inscris in cartea funciara 81094;	A1
Act Notarial nr. 174, din 11/08/2014 emis de TULUCA ANDREI;		
B2	Se infiinteaza cartea funciara 81094 a imobilului cu numarul cadastral 81094/Valea Mare Pravat, rezultat din dezmembrarea imobilului cu numarul cadastral 192 (identificator electronic 80815) inscris in cartea funciara 107 (identificator electronic 80815); <i>OBSERVATII: pozitie transcrisa din CF 81094/Valea Mare Pravat, inscrisa prin incheierea nr. 9941 din 12/08/2014;</i>	A1
7514 / 23/05/2018		
Act Notarial nr. 241, din 22/05/2018 emis de Tuluca Andrei;		
B6	Intabulare, drept de PROPRIETATE-bun comun, dobandit prin Conventie, cota actuala 1/1, cota initiala 1/1 1) STANCILA IONUT 2) STANCILA GEORGIANA, soti	A1
/		
Act Normativ nr. 7, din 13/03/1996 emis de PARLAMENT (art. 12 alin. 16);		
B7	Intabulare, drept de PROPRIETATE, dobandit prin Construire, cota actuala 1/1, cota initiala 1/1 1) STANCILA IONUT 2) STANCILA GEORGIANA	A1.1

C. Partea III. SARCINI .

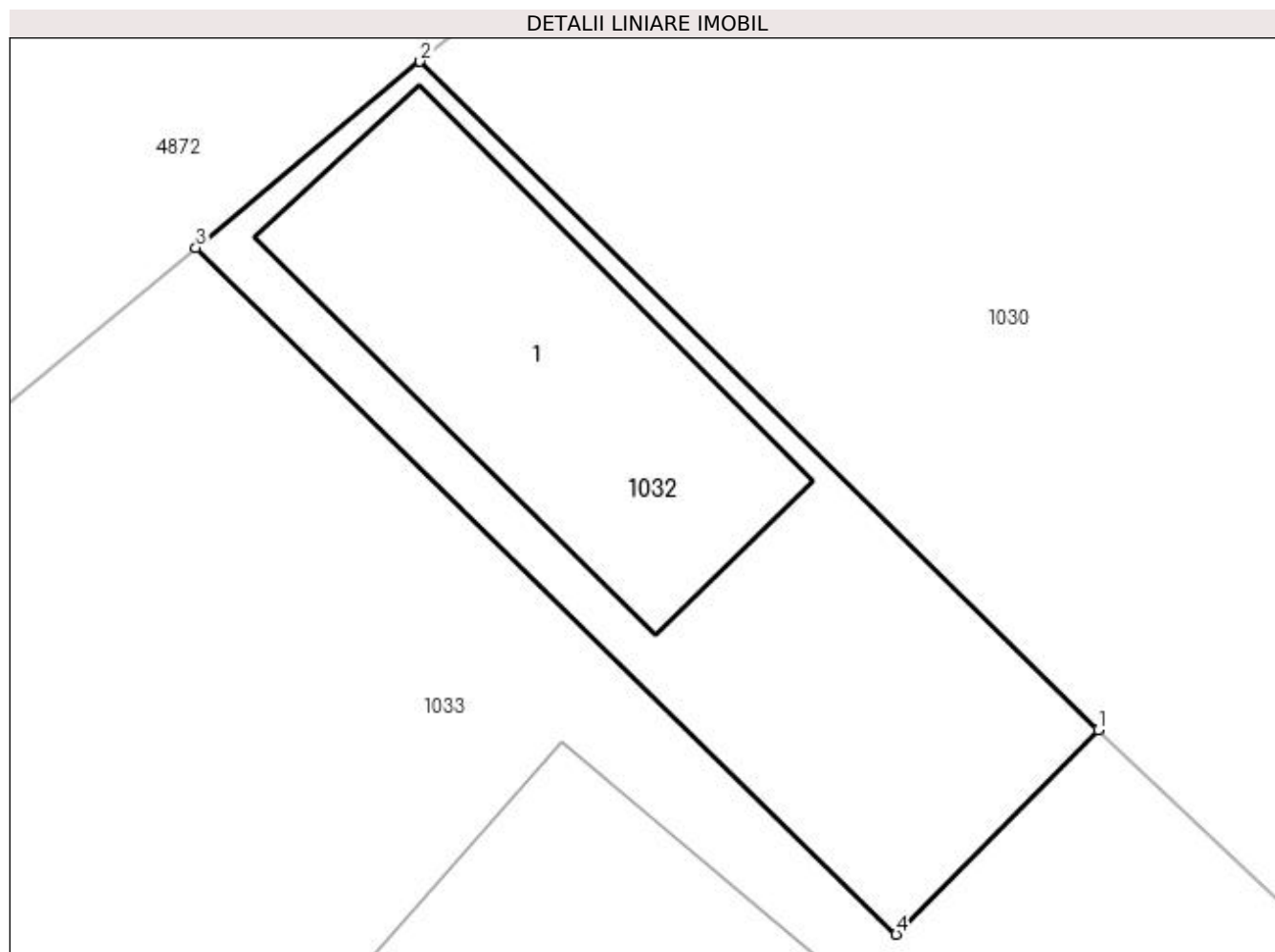
Inscrieri privind dezmembramintele dreptului de proprietate, drepturi reale de garanție și sarcini	Referințe
NU SUNT	

Anexa Nr. 1 La Partea I

Teren

Nr cadastral	Suprafața (mp)*	Observații / Referințe
81552	100	

* Suprafața este determinată în planul de proiecție Stereo 70.



Date referitoare la teren

Crt	Categorie folosință	Intravilan	Suprafața (mp)	Tarla	Parcelă	Nr. topo	Observații / Referințe
1	faneata	DA	100	15	496	-	

Date referitoare la construcții

Crt	Număr	Destinație construcție	Supraf. (mp)	Situație juridică	Observații / Referințe
A1.1		construcții anexa	45	Cu acte	Nr. niveluri:1; S. construita la sol:45 mp; S. construita desfasurata:45 mp;

Lungime Segmente

1) Valorile lungimilor segmentelor sunt obținute din proiecție în plan.

Punct început	X / Y	Punct sfârșit	X / Y	Lungime segment (** (m)
1	509.569,726 423.449,861	2	509.556,859 423.462,531	18.058
2	509.556,859 423.462,531	3	509.552,606 423.458,998	5.529
3	509.552,606 423.458,998	4	509.565,892 423.445,98	18.601
4	509.565,892 423.445,98	1	509.569,726 423.449,861	5.455

**** Lungimile segmentelor sunt determinate în planul de proiecție Stereo 70 și sunt rotunjite la 1 milimetru.**

***** Distanța dintre puncte este formată din segmente cumulate ce sunt mai mici decât valoarea 1 milimetru.**

**DATE DESPRE IMOBILUL NR. 1033**

Oficiul de Cadastru și Publicitate Imobiliară ARGES
Biroul de Cadastru și Publicitate Imobiliară Campulung

A. Partea I. Descrierea imobilului

TEREN Intravilan

Adresa: Loc. Namaesti, Nr. 115A, Jud. Arges

Nr. Crt	Nr cadastral Nr. topografic	Suprafața* (mp)	Observații / Referințe
A1	81095	Din acte: 1.000 Masurata: 1.023	Sector cadastral:18 Teren imprejmuit;

Construcții

Crt	Nr cadastral Nr. topografic	Adresa	Observații / Referințe
A1.1	81095-C1	Loc. Namaesti, Nr. 115A, Jud. Arges	Nr. niveluri:2; S. construita la sol:120 mp; S. construita desfasurata:207 mp; locuinta(P+M)/2014/ ziadrie/acop. tabla
A1.2		Loc. Namaesti, Nr. 115A, Jud. Arges	Nr. niveluri:1; S. construita la sol:17 mp; S. construita desfasurata:17 mp;
A1.3		Loc. Namaesti, Nr. 115A, Jud. Arges	Nr. niveluri:1; S. construita la sol:77 mp; S. construita desfasurata:77 mp;

B. Partea II. Proprietari și acte

Inscrieri privitoare la dreptul de proprietate și alte drepturi reale	Referințe
9941 / 12/08/2014	
Act Notarial nr. 174, din 11/08/2014 emis de TULUCA ANDREI;	
B1	Se infiinteaza cartea funciara 81095 a imobilului cu numarul cadastral 81095/Valea Mare Pravat, rezultat din dezmembrarea imobilului cu numarul cadastral 192 (identificator electronic 80815) in scris in cartea funciara 107 (identificator electronic 80815);
	A1
9945 / 12/08/2014	
Act Notarial nr. 175, din 11/08/2014 emis de TULUCA ANDREI;	
B4	Intabulare, drept de PROPRIETATE, dobandit prin Conventie, cota actuala 1/1, cota initiala 1/1 1) STANCILA IONUT, casatorit cu 2) STANCILA GEORGIANA
	A1
11724 / 11/08/2017	
Act Notarial nr. 1848, din 04/09/2017 emis de BIN IONESCU CORNELIA (act administrativ nr 22- autorizatie de construire din 11.12.2014, emis de Primaria Valea Mare Pravat;act administrativ nr 10279 din 14.07.2017, emis de OCPI ARGES-BCPI Campulung;act administrativ nr 1675 din 04.05.2017, emis de Primaria Valea Mare Pravat;act administrativ nr seria CB nr 992688 din 16.08.2003, emis de PRIMARIA VALEA MARE PRAVAT;act administrativ nr 2477 din 13.07.2017, emis de Primaria Valea Mare Pravat;inscris sub semnatura privata nr proces verbal de vecinatate din 25.04.2017, emis de persoana autorizata Diaconu Ion; act administrativ nr 2478 din 13.07.2017, emis de Primaria Valea Mare Pravat);	
B7	Intabulare, drept de PROPRIETATE, dobandit prin Construire, cota actuala 1/1, cota initiala 1/1 1) STANCILA IONUT 2) STANCILA GEORGIANA
	A1.1
/	
Act Normativ nr. 7, din 13/03/1996 emis de PARLAMENT (art. 12 alin. 16);	
B8	Intabulare, drept de PROPRIETATE, dobandit prin Construire, cota actuala 1/1, cota initiala 1/1 1) STANCILA IONUT 2) STANCILA GEORGIANA
	A1.2, A1.3

C. Partea III. SARCINI .

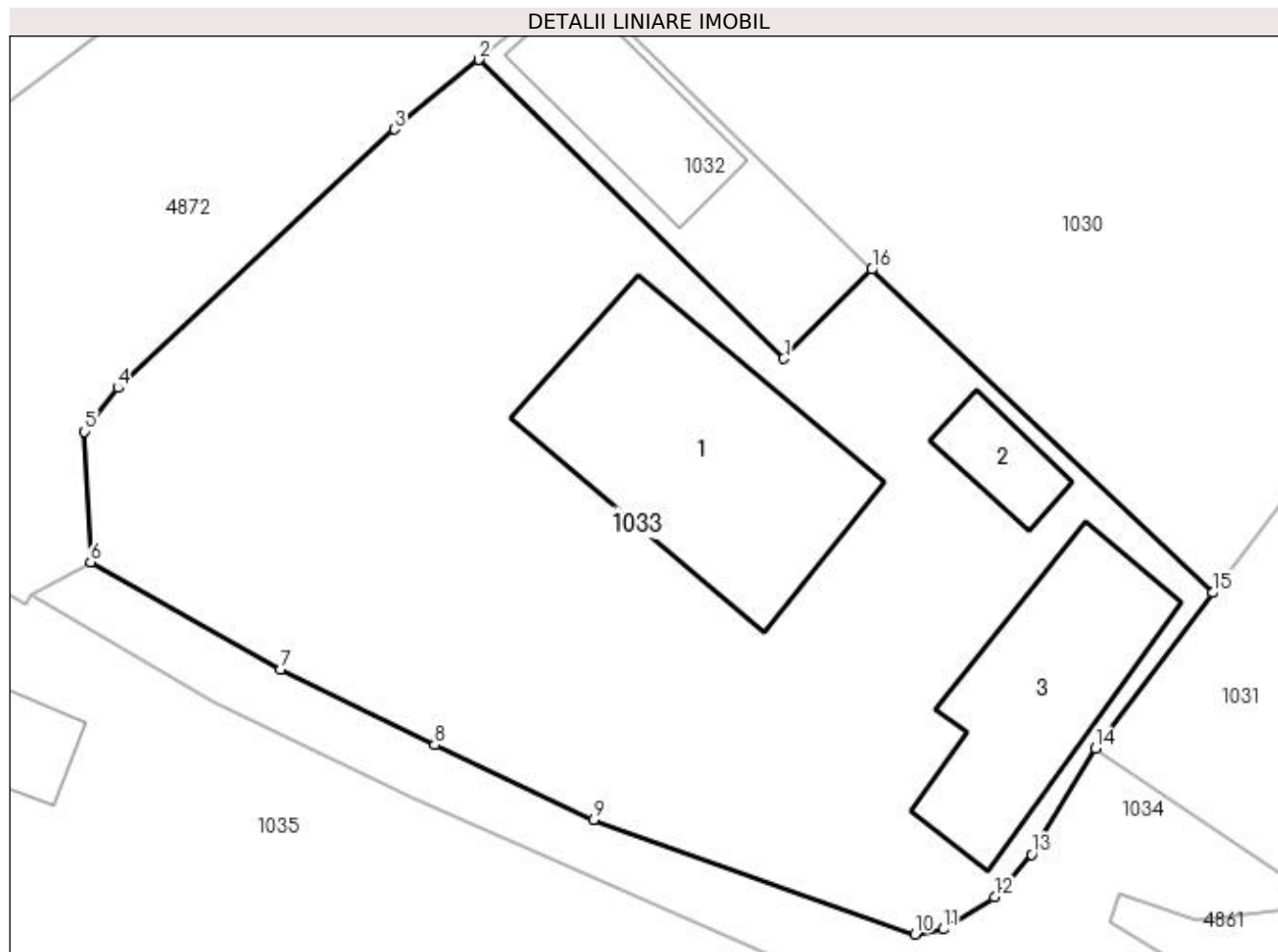
Inscrieri privind dezmembramintele dreptului de proprietate, drepturi reale de garanție și sarcini	Referințe
NU SUNT	

Anexa Nr. 1 La Partea I

Teren

Nr cadastral	Suprafața (mp)*	Observații / Referințe
81095	Din acte: 1.000 Masurata: 1.023	

* Suprafața este determinată în planul de proiecție Stereo 70.



Date referitoare la teren

Crt	Categorie folosință	Intra vilan	Suprafața (mp)	Tarla	Parcelă	Nr. topo	Observații / Referințe
1	curți constructii	DA	1.023	15	496,503	-	

Date referitoare la construcții

Crt	Număr	Destinație construcție	Supraf. (mp)	Situație juridică	Observații / Referințe
A1.1	81095-C1	construcții de locuințe	120	Cu acte	Nr. niveluri:2; S. construita la sol:120 mp; S. construita desfasurata:207 mp; locuinta(P+M) /2014/ ziadrie/acop.tabla
A1.2		construcții anexa	17	Cu acte	Nr. niveluri:1; S. construita la sol:17 mp; S. construita desfasurata:17 mp;
A1.3		construcții anexa	77	Cu acte	Nr. niveluri:1; S. construita la sol:77 mp; S. construita desfasurata:77 mp;

Lungime Segmente

1) Valorile lungimilor segmentelor sunt obținute din proiecție în plan.

Punct început	X / Y	Punct sfârșit	X / Y	Lungime segment (** (m)
1	509.565,892 423.445,98	2	509.552,606 423.458,998	18.601

Punct început	X / Y	Punct sfârșit	X / Y	Lungime segment (** (m)
2	509.552,606 423.458,998	3	509.548,941 423.455,967	4.756
3	509.548,941 423.455,967	4	509.536,887 423.444,704	16.497
4	509.536,887 423.444,704	5	509.535,423 423.442,808	2.395
5	509.535,423 423.442,808	6	509.535,694 423.437,116	5.698
6	509.535,694 423.437,116	7	509.543,965 423.432,447	9.498
7	509.543,965 423.432,447	8	509.550,678 423.429,159	7.475
8	509.550,678 423.429,159	9	509.557,602 423.425,893	7.656
9	509.557,602 423.425,893	10	509.571,611 423.420,907	14.87
10	509.571,611 423.420,907	11	509.572,844 423.421,13	1.253
11	509.572,844 423.421,13	12	509.575,07 423.422,53	2.63
12	509.575,07 423.422,53	13	509.576,69 423.424,39	2.467
13	509.576,69 423.424,39	14	509.579,471 423.428,993	5.378
14	509.579,471 423.428,993	15	509.584,586 423.435,786	8.503
15	509.584,586 423.435,786	16	509.569,726 423.449,861	20.468
16	509.569,726 423.449,861	1	509.565,892 423.445,98	5.455

** Lungimile segmentelor sunt determinate în planul de proiecție Stereo 70 și sunt rotunjite la 1 milimetru.

*** Distanța dintre puncte este formată din segmente cumulate ce sunt mai mici decât valoarea 1 milimetru.

**DATE DESPRE IMOBILUL NR. 1034**

Oficiul de Cadastru și Publicitate Imobiliară ARGES
Biroul de Cadastru și Publicitate Imobiliară Campulung

A. Partea I. Descrierea imobilului

TEREN Intravilan

Adresa: Loc. Namaesti, Jud. Arges

Nr. Crt	Nr cadastral Nr. topografic	Suprafața* (mp)	Observații / Referințe
A1		225	Sector cadastral:18 Teren neimprejmuit;

B. Partea II. Proprietari și acte

Inscrieri privitoare la dreptul de proprietate și alte drepturi reale	Referințe
/	
Act Normativ nr. 7, din 13/03/1996 emis de PARLAMENT (art. 13 alin. 15);	
B1	A1
Inscrierea provizorie, drept de PROPRIETATE, dobandit prin Lege, cota actuala 1/1, cota initiala 1/1 1) COMUNA VALEA MARE PRAVĂȚ, CIF:5010196	

C. Partea III. SARCINI .

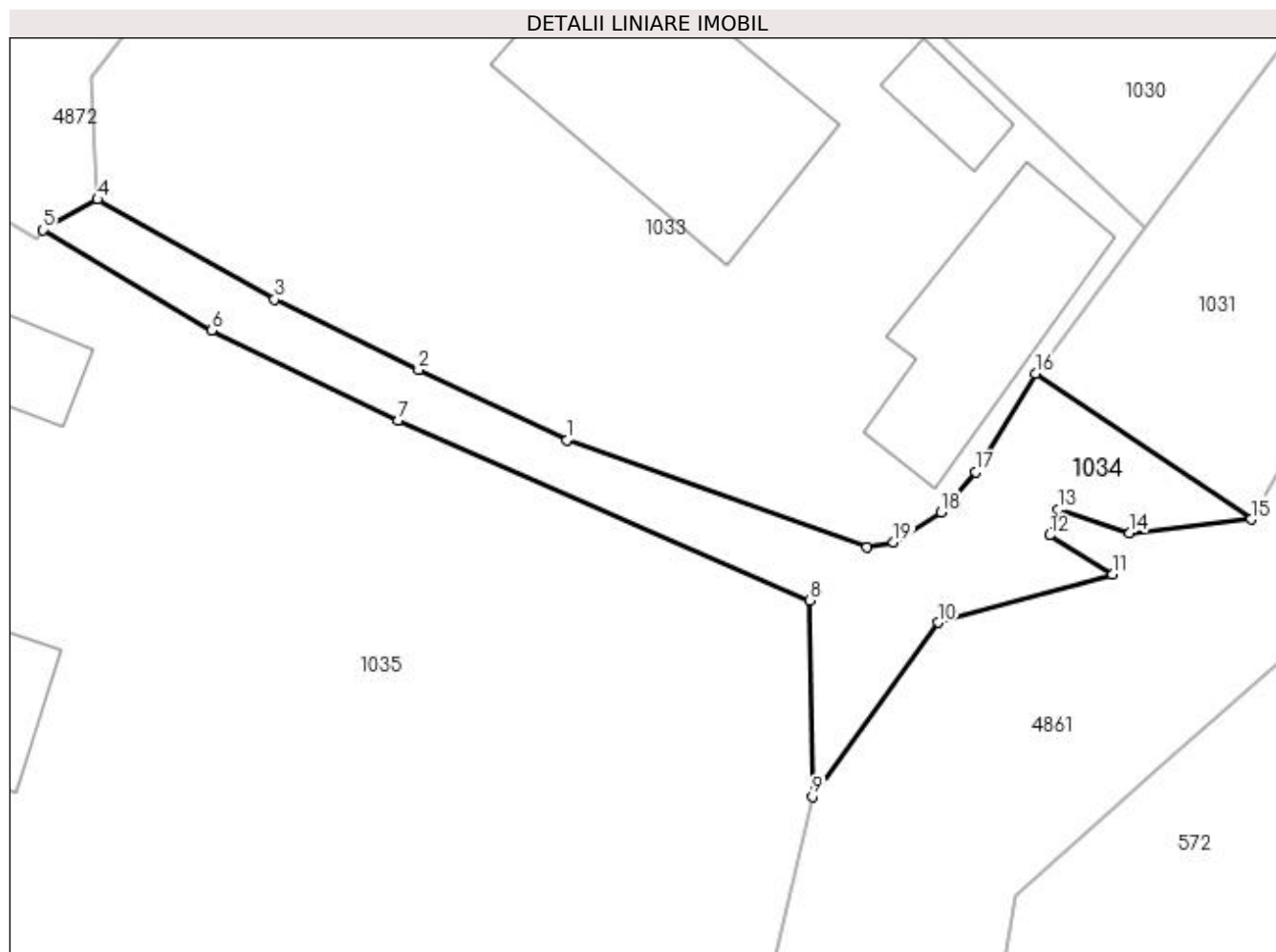
Inscrieri privind dezmembramintele dreptului de proprietate, drepturi reale de garanție și sarcini	Referințe
NU SUNT	

Anexa Nr. 1 La Partea I

Teren

Nr cadastral	Suprafața (mp)*	Observații / Referințe
	225	

* Suprafața este determinată în planul de proiecție Stereo 70.



Date referitoare la teren

Crt	Categorie folosință	Intra vilan	Suprafața (mp)	Tarla	Parcelă	Nr. topo	Observații / Referințe
1	drum	DA	79	15	Dc 495	-	
2	ape curgătoare	DA	66	15	495	-	
3	pasune	DA	80	15	503	-	

Lungime Segmente

1) Valorile lungimilor segmentelor sunt obținute din proiecție în plan.

Punct început	X / Y	Punct sfârșit	X / Y	Lungime segment (** (m)
1	509.557,602 423.425,893	2	509.550,678 423.429,159	7.656
2	509.550,678 423.429,159	3	509.543,965 423.432,447	7.475
3	509.543,965 423.432,447	4	509.535,694 423.437,116	9.498

Punct început	X / Y	Punct sfârșit	X / Y	Lungime segment (** (m)
4	509.535,694 423.437,116	5	509.533,151 423.435,686	2.917
5	509.533,151 423.435,686	6	509.541,03 423.431,0	9.167
6	509.541,03 423.431,0	7	509.549,73 423.426,815	9.654
7	509.549,73 423.426,815	8	509.568,928 423.418,404	20.96
8	509.568,928 423.418,404	9	509.569,064 423.409,265	9.14
9	509.569,064 423.409,265	10	509.574,925 423.417,38	10.01
10	509.574,925 423.417,38	11	509.583,063 423.419,615	8.439
11	509.583,063 423.419,615	12	509.580,135 423.421,448	3.454
12	509.580,135 423.421,448	13	509.580,551 423.422,658	1.28
13	509.580,551 423.422,658	14	509.583,866 423.421,563	3.491
14	509.583,866 423.421,563	15	509.589,543 423.422,197	5.712
15	509.589,543 423.422,197	16	509.579,471 423.428,993	12.15
16	509.579,471 423.428,993	17	509.576,69 423.424,39	5.378
17	509.576,69 423.424,39	18	509.575,07 423.422,53	2.467
18	509.575,07 423.422,53	19	509.572,844 423.421,13	2.63
19	509.572,844 423.421,13	20	509.571,611 423.420,907	1.253
20	509.571,611 423.420,907	1	509.557,602 423.425,893	14.87

** Lungimile segmentelor sunt determinate în planul de proiecție Stereo 70 și sunt rotunjite la 1 milimetru.

*** Distanța dintre puncte este formată din segmente cumulate ce sunt mai mici decât valoarea 1 milimetru.

**DATE DESPRE IMOBILUL NR. 1035**

Oficiul de Cadastru și Publicitate Imobiliară ARGES
Biroul de Cadastru și Publicitate Imobiliară Campulung

A. Partea I. Descrierea imobilului

TEREN Intravilan

Adresa: Loc. Namaesti, Nr. 109, Jud. Arges

Nr. Crt	Nr cadastral Nr. topografic	Suprafața* (mp)	Observații / Referințe
A1		Din acte: 2.525 Masurata: 2.764	Sector cadastral:18 Teren imprejmuit;

Construcții

Crt	Nr cadastral Nr. topografic	Adresa	Observații / Referințe
A1.1		Loc. Namaesti, Nr. 109, Jud. Arges	Nr. niveluri:1; S. construita la sol:59 mp; S. construita desfasurata:59 mp;
A1.2		Loc. Namaesti, Nr. 109, Jud. Arges	Nr. niveluri:1; S. construita la sol:22 mp; S. construita desfasurata:22 mp;

B. Partea II. Proprietari și acte

Inscrieri privitoare la dreptul de proprietate și alte drepturi reale		Referințe
/		
Act Administrativ nr. 11932, din 03/06/1993 emis de CJPSDPAT ARGES;		
B1	Intabulare, drept de PROPRIETATE, dobandit prin Constituire, cota actuala 1/1, cota initiala 1/1 1) CARMEN ANGELA, lipsă CNP	A1
Act Normativ nr. 7, din 13/03/1996 emis de PARLAMENT (art. 12 alin. 16);		
B2	Intabulare, drept de PROPRIETATE, dobandit prin Construire, cota actuala 1/1, cota initiala 1/1 1) CARMEN ANGELA, lipsă CNP	A1.1, A1.2

C. Partea III. SARCINI .

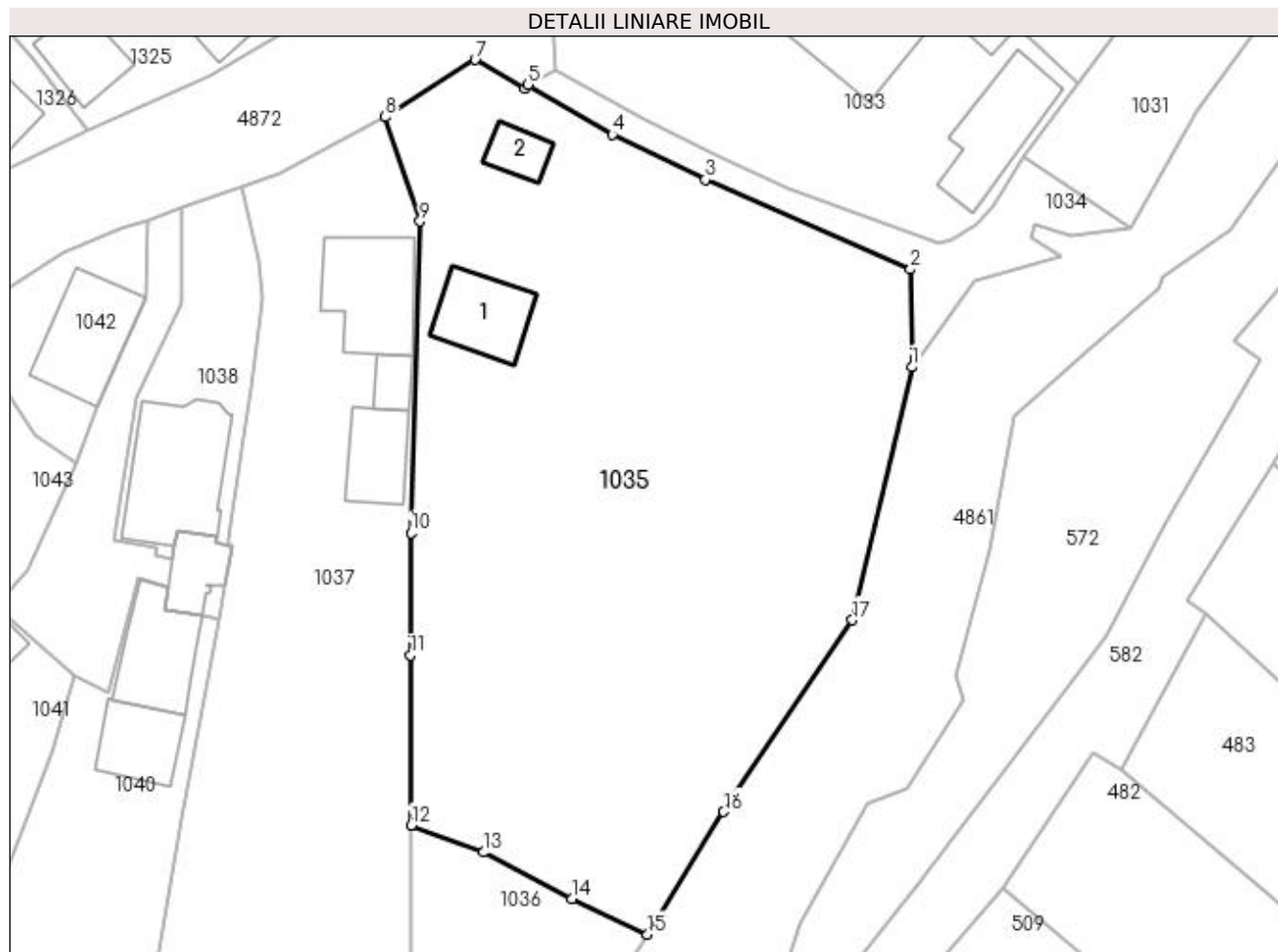
Inscrieri privind dezmembramintele dreptului de proprietate, drepturi reale de garanție și sarcini	Referințe
NU SUNT	

Anexa Nr. 1 La Partea I

Teren

Nr cadastral	Suprafața (mp)*	Observații / Referințe
	Din acte: 2.525 Masurata: 2.764	

* Suprafața este determinată în planul de proiecție Stereo 70.



Date referitoare la teren

Crt	Categorie folosință	Intra vilan	Suprafața (mp)	Tarla	Parcelă	Nr. topo	Observații / Referințe
1	curți constructii	DA	111	15	494	-	
2	faneata	DA	2.653	15	492,493	-	

Date referitoare la construcții

Crt	Număr	Destinație construcție	Supraf. (mp)	Situație juridică	Observații / Referințe
A1.1		construcții de locuințe	59	Cu acte	Nr. niveluri:1; S. construita la sol:59 mp; S. construita desfasurata:59 mp;
A1.2		construcții anexa	22	Cu acte	Nr. niveluri:1; S. construita la sol:22 mp; S. construita desfasurata:22 mp;

Lungime Segmente

1) Valorile lungimilor segmentelor sunt obținute din proiecție în plan.

Punct început	X / Y	Punct sfârșit	X / Y	Lungime segment (** (m)
1	509.569,064 423.409,265	2	509.568,928 423.418,404	9.14
2	509.568,928 423.418,404	3	509.549,73 423.426,815	20.96

Punct început	X / Y	Punct sfârșit	X / Y	Lungime segment (** (m)
3	509.549,73 423.426,815	4	509.541,03 423.431,0	9.654
4	509.541,03 423.431,0	5	509.533,151 423.435,686	9.167
5	509.533,151 423.435,686	6	509.532,84 423.435,286	0.507
6	509.532,84 423.435,286	7	509.528,199 423.438,018	5.385
7	509.528,199 423.438,018	8	509.519,79 423.432,655	9.974
8	509.519,79 423.432,655	9	509.523,03 423.422,886	10.292
9	509.523,03 423.422,886	10	509.522,195 423.393,755	29.143
10	509.522,195 423.393,755	11	509.522,148 423.382,31	11.445
11	509.522,148 423.382,31	12	509.522,204 423.366,395	15.915
12	509.522,204 423.366,395	13	509.528,958 423.363,867	7.212
13	509.528,958 423.363,867	14	509.537,232 423.359,541	9.337
14	509.537,232 423.359,541	15	509.544,322 423.356,194	7.84
15	509.544,322 423.356,194	16	509.551,461 423.367,66	13.507
16	509.551,461 423.367,66	17	509.563,48 423.385,612	21.604
17	509.563,48 423.385,612	1	509.569,064 423.409,265	24.303

** Lungimile segmentelor sunt determinate în planul de proiecție Stereo 70 și sunt rotunjite la 1 milimetru.

*** Distanța dintre puncte este formată din segmente cumulate ce sunt mai mici decât valoarea 1 milimetru.

**DATE DESPRE IMOBILUL NR. 1036**

Oficiul de Cadastru și Publicitate Imobiliară ARGES
Biroul de Cadastru și Publicitate Imobiliară Campulung

A. Partea I. Descrierea imobilului

TEREN Intravilan

Adresa: Loc. Namaesti, Jud. Arges, punctul,, Argesel'

Nr. Crt	Nr cadastral Nr. topografic	Suprafața* (mp)	Observații / Referințe
A1	80035	Din acte: 476 Masurata: 513	Sector cadastral:18 Teren imprejmuit;

B. Partea II. Proprietari și acte

Inscrieri privitoare la dreptul de proprietate și alte drepturi reale		Referințe
5748 / 20/03/2020		
Act Notarial nr. 402, din 19/03/2020 emis de TULUCA FILOFTEIA;		
B3	Intabulare, drept de PROPRIETATE-bun propriu, dobandit prin Conventie, cota actuala 1/1, cota initiala 1/1 1) MOESCU DAN CRISTIAN, divortat	A1

C. Partea III. SARCINI .

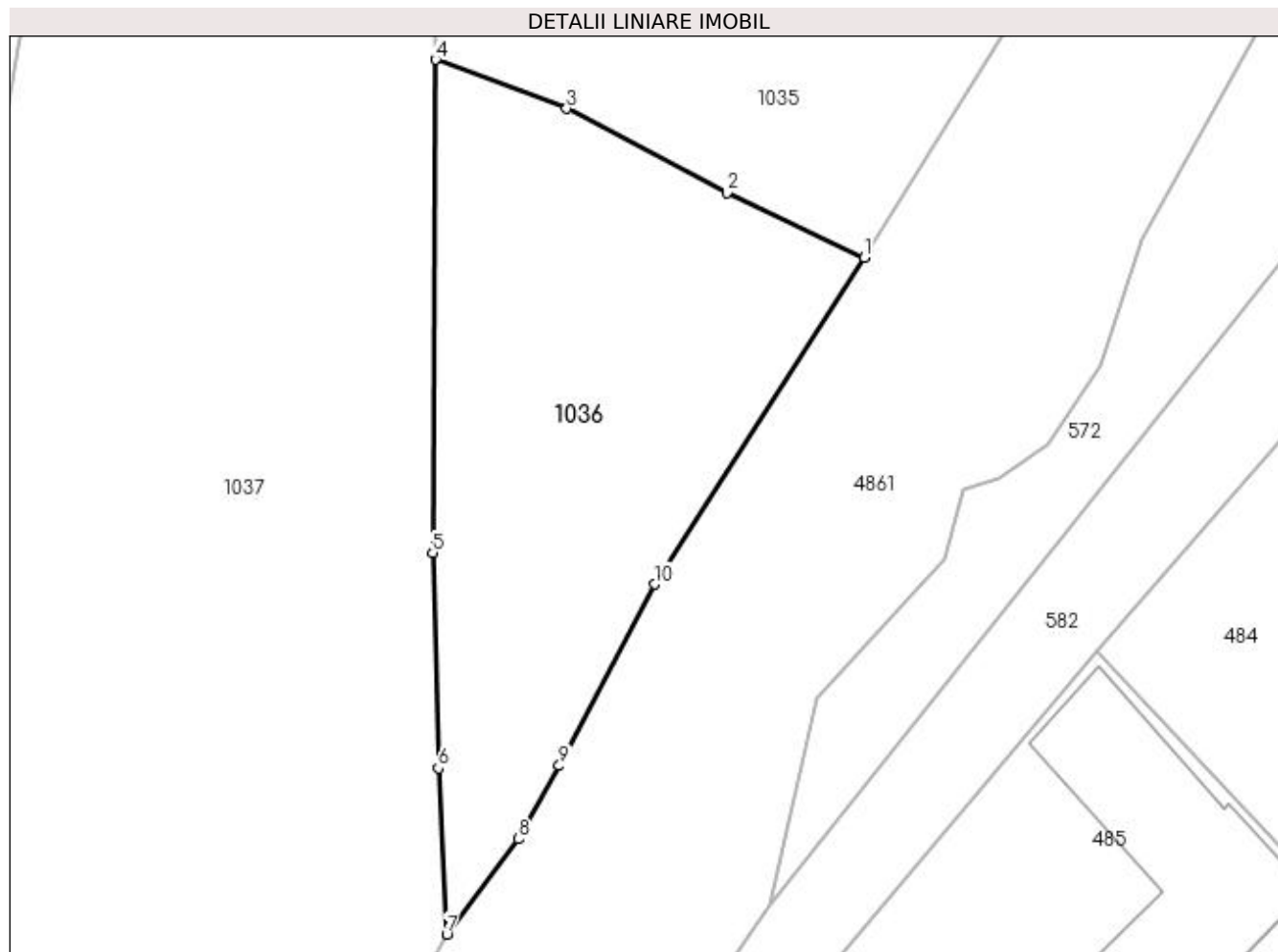
Inscrieri privind dezmembramintele dreptului de proprietate, drepturi reale de garanție și sarcini	Referințe
NU SUNT	

Anexa Nr. 1 La Partea I

Teren

Nr cadastral	Suprafața (mp)*	Observații / Referințe
80035	Din acte: 476 Masurata: 513	

* Suprafața este determinată în planul de proiecție Stereo 70.



Date referitoare la teren

Crt	Categorie folosință	Intra vilan	Suprafața (mp)	Tarla	Parcelă	Nr. topo	Observații / Referințe
1	faneata	DA	513	15	493	-	PUNCTUL „ARGESEL”

Lungime Segmente

1) Valorile lungimilor segmentelor sunt obținute din proiecție în plan.

Punct început	X / Y	Punct sfârșit	X / Y	Lungime segment (** (m)
1	509.544,322 423.356,194	2	509.537,232 423.359,541	7.84
2	509.537,232 423.359,541	3	509.528,958 423.363,867	9.337
3	509.528,958 423.363,867	4	509.522,204 423.366,395	7.212
4	509.522,204 423.366,395	5	509.522,055 423.340,969	25.426
5	509.522,055 423.340,969	6	509.522,353 423.329,87	11.103

Punct început	X / Y	Punct sfârșit	X / Y	Lungime segment (** (m)
6	509.522,353 423.329,87	7	509.522,783 423.321,303	8.578
7	509.522,783 423.321,303	8	509.526,48 423.326,22	6.152
8	509.526,48 423.326,22	9	509.528,58 423.329,99	4.315
9	509.528,58 423.329,99	10	509.533,491 423.339,342	10.563
10	509.533,491 423.339,342	1	509.544,322 423.356,194	20.032

** Lungimile segmentelor sunt determinate în planul de proiecție Stereo 70 și sunt rotunjite la 1 milimetru.

*** Distanța dintre puncte este formată din segmente cumulate ce sunt mai mici decât valoarea 1 milimetru.

**DATE DESPRE IMOBILUL NR. 1037**

Oficiul de Cadastru și Publicitate Imobiliară ARGES
Biroul de Cadastru și Publicitate Imobiliară Campulung

A. Partea I. Descrierea imobilului

TEREN Intravilan

Adresa: Loc. Namaesti, Nr. 108, Jud. Arges

Nr. Crt	Nr cadastral Nr. topografic	Suprafața* (mp)	Observații / Referințe
A1	80110	Din acte: 2.685 Masurata: 2.716	Sector cadastral:18 Teren imprejmuit;

Construcții

Crt	Nr cadastral Nr. topografic	Adresa	Observații / Referințe
A1.1	80110-C1	Loc. Namaesti, Nr. 108, Jud. Arges	Nr. niveluri:1; S. construita la sol:87 mp; S. construita desfasurata:87 mp;
A1.2		Loc. Namaesti, Nr. 108, Jud. Arges	Nr. niveluri:1; S. construita la sol:17 mp; S. construita desfasurata:17 mp;
A1.3	80110-C3	Loc. Namaesti, Nr. 108, Jud. Arges	Nr. niveluri:2; S. construita la sol:48 mp; S. construita desfasurata:96 mp;

B. Partea II. Proprietari și acte

Inscrieri privitoare la dreptul de proprietate și alte drepturi reale		Referințe
8265 / 27/08/2009		
Act Notarial nr. 983, din 08/04/1999 emis de BANP TULUCA FILOFTEIA SI IONESCU CORNELIA (act administrativ nr. 5/24-07-2002 emis de PRIMARIA VALEA MARE PRAVAT; act administrativ nr. 3722/13-08-2009 emis de PRIMARIA VALEA MARE PRAVAT; act administrativ nr. 3728/13-08-2009 emis de PRIMARIA VALEA MARE PRAVAT; act administrativ nr. 3897/25-08-2009 emis de PRIMARIA VALEA MARE PRAVAT; act administrativ nr. 411186/31-08-2000 emis de PRIMARIA SECTORULUI 2 BUCURESTI.);		
B1	Intabulare, drept de PROPRIETATE, dobandit prin Conventie, cota actuala 1/1, cota initiala 1/1 1) TEODOR RODICA CORINA , nezasatorita;FOSTA GHIUTUICA	A1, A1.1
B2	Intabulare, drept de PROPRIETATE, dobandit prin Construire, cota actuala 1/1, cota initiala 1/1 1) TEODOR RODICA CORINA	A1.3
/		
Act Normativ nr. 7, din 13/03/1996 emis de PARLAMENT (art. 12 alin. 16);		
B3	Intabulare, drept de PROPRIETATE, dobandit prin Construire, cota actuala 1/1, cota initiala 1/1 1) TEODOR RODICA CORINA , FOSTA GHIUTUICA	A1.2

C. Partea III. SARCINI .

Inscrieri privind dezmembramintele dreptului de proprietate, drepturi reale de garanție și sarcini	Referințe
NU SUNT	

Punct început	X / Y	Punct sfârșit	X / Y	Lungime segment (** (m))
1	509.506,419 423.426,172	2	509.507,933 423.419,319	7.018
3	509.508,317 423.415,803	4	509.508,12 423.414,253	1.562
5	509.507,228 423.407,266	6	509.505,541 423.395,729	11.66
7	509.505,171 423.393,196	8	509.505,087 423.392,62	0.582
9	509.505,428 423.392,567	10	509.504,717 423.388,793	3.84
11	509.504,3 423.385,703	12	509.500,677 423.367,048	19.004
13	509.495,183 423.334,48	14	509.491,298 423.302,351	32.363
15	509.490,832 423.294,515	16	509.504,437 423.300,653	14.926
17	509.508,575 423.304,478	18	509.516,176 423.311,912	10.632
19	509.521,917 423.319,696	20	509.522,783 423.321,303	1.825
21	509.522,353 423.329,87	22	509.522,055 423.340,969	11.103
23	509.522,204 423.366,395	24	509.522,148 423.382,31	15.915
25	509.522,195 423.393,755	26	509.523,03 423.422,886	29.143
27	509.519,79 423.432,655	28	509.519,014 423.432,241	0.88
29	509.509,924 423.427,446	1	509.506,419 423.426,172	3.729

Punct început	X / Y	Punct sfârșit	X / Y	Lungime segment (** (m))
2	509.507,933 423.419,319	3	509.508,317 423.415,803	3.537
4	509.508,12 423.414,253	5	509.507,228 423.407,266	7.044
6	509.505,541 423.395,729	7	509.505,171 423.393,196	2.56
8	509.505,087 423.392,62	9	509.505,428 423.392,567	0.345
10	509.504,717 423.388,793	11	509.504,3 423.385,703	3.118
12	509.500,677 423.367,048	13	509.495,183 423.334,48	33.028
14	509.491,298 423.302,351	15	509.490,832 423.294,515	7.85
16	509.504,437 423.300,653	17	509.508,575 423.304,478	5.635
18	509.516,176 423.311,912	19	509.521,917 423.319,696	9.672
20	509.522,783 423.321,303	21	509.522,353 423.329,87	8.578
22	509.522,055 423.340,969	23	509.522,204 423.366,395	25.426
24	509.522,148 423.382,31	25	509.522,195 423.393,755	11.445
26	509.523,03 423.422,886	27	509.519,79 423.432,655	10.292
28	509.519,014 423.432,241	29	509.509,924 423.427,446	10.277

** Lungimile segmentelor sunt determinate în planul de proiecție Stereo 70 și sunt rotunjite la 1 milimetru.

*** Distanța dintre puncte este formată din segmente cumulate ce sunt mai mici decât valoarea 1 milimetru.

**DATE DESPRE IMOBILUL NR. 1038**

Oficiul de Cadastru și Publicitate Imobiliară ARGES
Biroul de Cadastru și Publicitate Imobiliară Campulung

A. Partea I. Descrierea imobilului

TEREN Intravilan

Adresa: Loc. Namaesti, Nr. 107, Jud. Arges, punct"Camin Casa"

Nr. Crt	Nr cadastral Nr. topografic	Suprafața* (mp)	Observații / Referințe
A1	81193	293	Sector cadastral:18 Teren neimprijmit;

Construcții

Crt	Nr cadastral Nr. topografic	Adresa	Observații / Referințe
A1.1	81193-C1	Loc. Namaesti, Nr. 107, Jud. Arges, punct"Camin Casa"	Nr. niveluri:2; S. construita la sol:109 mp; S. construita desfasurata:129 mp; LOCUINTA (S+P)/1970/acop. tabla/zidarie/ fara cert. energetic

B. Partea II. Proprietari și acte

Inscrieri privitoare la dreptul de proprietate și alte drepturi reale		Referințe
9671 / 12/07/2016		
Act Notarial nr. - Act de dezlipire nr. 455, din 11/07/2016 emis de notar public TULUCA ANDREI;		
B1	Se infiinteaza cartea funciara 81193 a imobilului cu numarul cadastral 81193/Valea Mare Pravat, rezultat din dezmembrarea imobilului cu numarul cadastral 81085 inscris in cartea funciara 81085;	A1, A1.1
9672 / 12/07/2016		
Act Notarial nr. - contract de donație nr. 456, din 11/07/2016 emis de notar public TULUCA ANDREI;		
B5	Intabulare, drept de PROPRIETATE bun propriu, dobandit prin Conventie, cota actuala 1/1, cota initiala 1/1 1) MANOLE MARIA-LUOANA	A1, A1.1

C. Partea III. SARCINI .

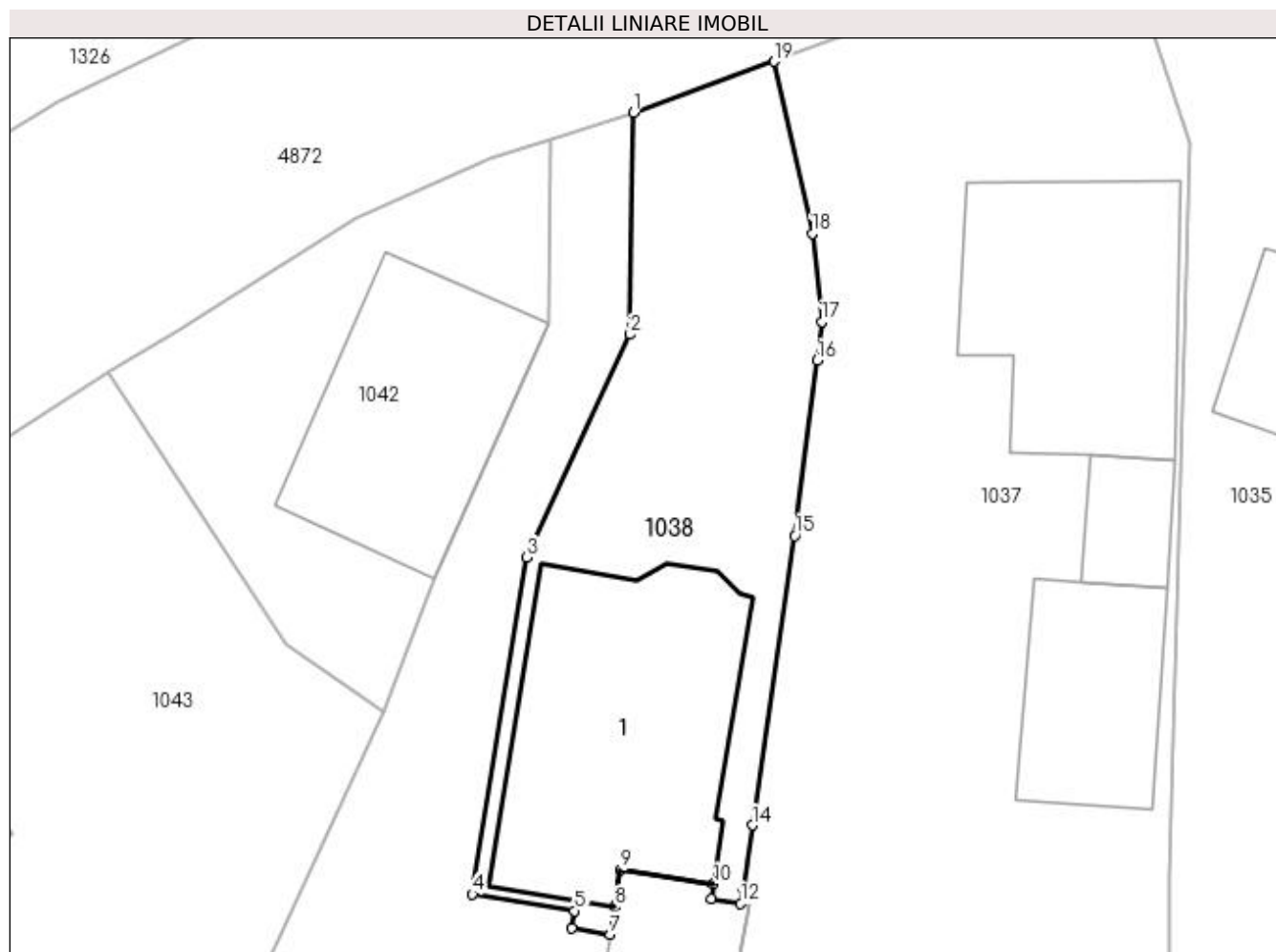
Inscrieri privind dezmembramintele dreptului de proprietate, drepturi reale de garanție și sarcini	Referințe
NU SUNT	

Anexa Nr. 1 La Partea I

Teren

Nr cadastral	Suprafața (mp)*	Observații / Referințe
81193	293	

* Suprafața este determinată în planul de proiecție Stereo 70.



Date referitoare la teren

Crt	Categorie folosință	Intra vilan	Suprafața (mp)	Tarla	Parcelă	Nr. topo	Observații / Referințe
1	curți constructii	DA	293	15	490	-	

Date referitoare la construcții

Crt	Număr	Destinație construcție	Supraf. (mp)	Situație juridică	Observații / Referințe
A1.1	81193-C1	construcții de locuințe	109	Cu acte	Nr. niveluri:2; S. construita la sol:109 mp; S. construita desfasurata:129 mp; LOCUINTA (S+P)/1970/acop.tabla/zidarie/ fara cert. energetic

Lungime Segmente

1) Valorile lungimilor segmentelor sunt obținute din proiecție în plan.

Punct început	X / Y	Punct sfârșit	X / Y	Lungime segment (** (m)
1	509.500,803 423.424,137	2	509.500,669 423.415,295	8.843
2	509.500,669 423.415,295	3	509.496,554 423.406,414	9.788
3	509.496,554 423.406,414	4	509.494,38 423.392,984	13.605

Punct început	X / Y	Punct sfârșit	X / Y	Lungime segment (** (m)
4	509.494,38 423.392,984	5	509.498,454 423.392,322	4.127
5	509.498,454 423.392,322	6	509.498,343 423.391,63	0.701
6	509.498,343 423.391,63	7	509.499,872 423.391,382	1.549
7	509.499,872 423.391,382	8	509.500,05 423.392,475	1.107
8	509.500,05 423.392,475	9	509.500,288 423.393,953	1.497
9	509.500,288 423.393,953	10	509.503,995 423.393,382	3.751
10	509.503,995 423.393,382	11	509.503,908 423.392,803	0.585
11	509.503,908 423.392,803	12	509.505,087 423.392,62	1.193
12	509.505,087 423.392,62	13	509.505,171 423.393,196	0.582
13	509.505,171 423.393,196	14	509.505,541 423.395,729	2.56
14	509.505,541 423.395,729	15	509.507,228 423.407,266	11.66
15	509.507,228 423.407,266	16	509.508,12 423.414,253	7.044
16	509.508,12 423.414,253	17	509.508,317 423.415,803	1.562
17	509.508,317 423.415,803	18	509.507,933 423.419,319	3.537
18	509.507,933 423.419,319	19	509.506,419 423.426,172	7.018
19	509.506,419 423.426,172	1	509.500,803 423.424,137	5.973

** Lungimile segmentelor sunt determinate în planul de proiecție Stereo 70 și sunt rotunjite la 1 milimetru.

*** Distanța dintre puncte este formată din segmente cumulate ce sunt mai mici decât valoarea 1 milimetru.

**DATE DESPRE IMOBILUL NR. 1039**

Oficiul de Cadastru și Publicitate Imobiliară ARGES
Biroul de Cadastru și Publicitate Imobiliară Campulung

A. Partea I. Descrierea imobilului

TEREN Intravilan

Adresa: Loc. Namaesti, Nr. 107, Jud. Arges, punct"Camin Casa"

Nr. Crt	Nr cadastral Nr. topografic	Suprafața* (mp)	Observații / Referințe
A1	81194	293	Sector cadastral:18 Teren neimpregmuit;

Construcții

Crt	Nr cadastral Nr. topografic	Adresa	Observații / Referințe
A1.1	81194-C1	Loc. Namaesti, Nr. 107, Jud. Arges, punct"Camin Casa"	Nr. niveluri:2; S. construita la sol:34 mp; S. construita desfasurata:68 mp; LOCUINTA (P+M)/1996/zidarie/acop. ondulina/fara cert, energetic fosta C2

B. Partea II. Proprietari și acte

Inscrieri privitoare la dreptul de proprietate și alte drepturi reale		Referințe
9671 / 12/07/2016		
Act Notarial nr. - Act de dezlipire nr. 455, din 11/07/2016 emis de notar public TULUCA ANDREI;		
B1	Se infiinteaza cartea funciara 81194 a imobilului cu numarul cadastral 81194/Valea Mare Pravat, rezultat din dezmembrarea imobilului cu numarul cadastral 81085 inscris in cartea funciara 81085;	A1, A1.1
9675 / 12/07/2016		
Act Notarial nr. - contract de donație nr. 456, din 11/07/2016 emis de notar public TULUCA ANDREI;		
B5	Intabulare, drept de PROPRIETATE bun propriu, dobandit prin Conventie, cota actuala 1/2, cota initiala 1/2 1) MANOLE MARIA-LUOANA	A1, A1.1
Act Notarial nr. - contract de donație nr. 457, din 11/07/2016 emis de notar public TULUCA ANDREI;		
B6	Intabulare, drept de PROPRIETATE bun propriu, dobandit prin Conventie, cota actuala 1/2, cota initiala 1/2 1) BĂLĂȘOIU IOAN	A1, A1.1

C. Partea III. SARCINI .

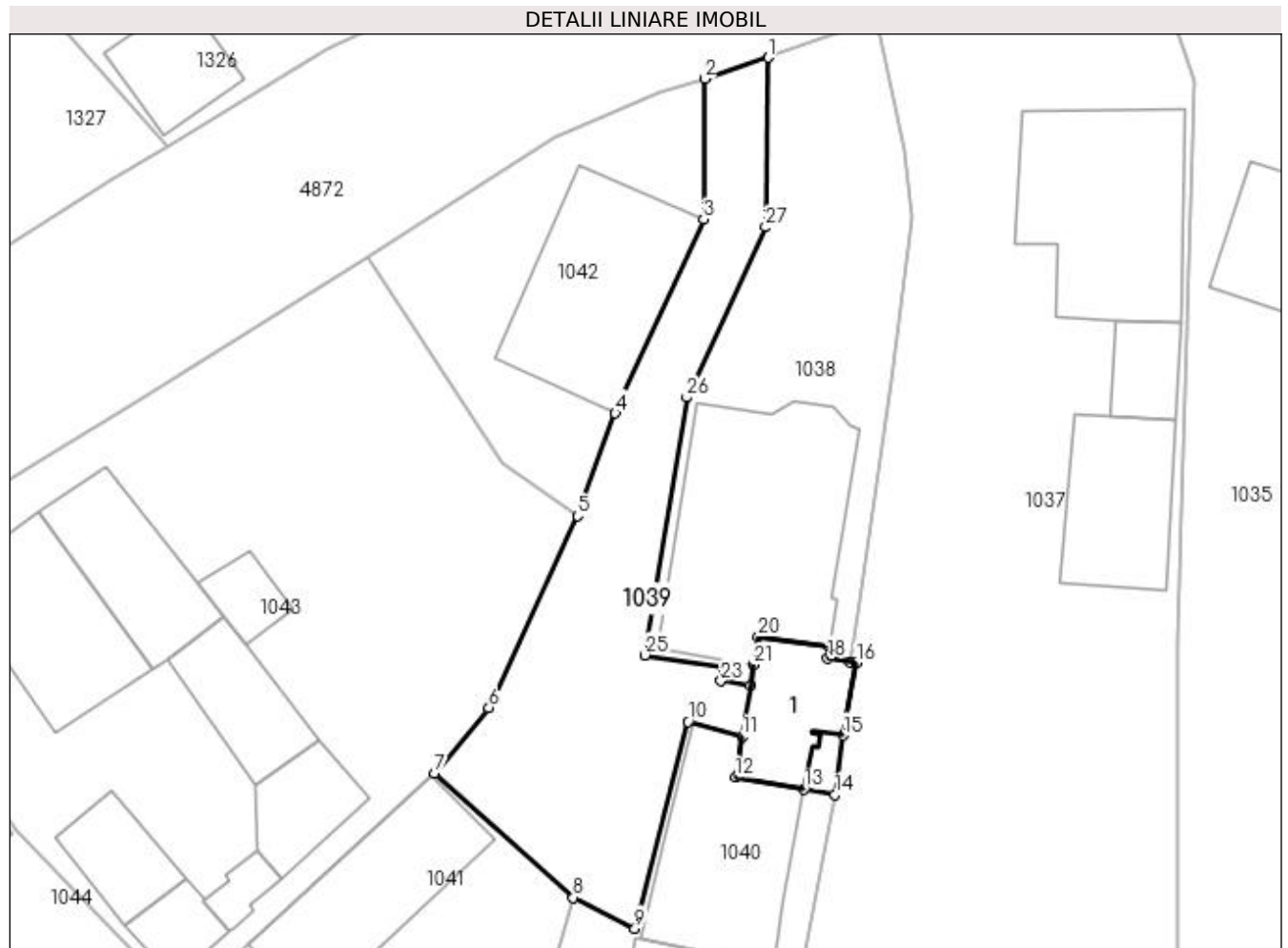
Inscrieri privind dezmembramintele dreptului de proprietate, drepturi reale de garanție și sarcini	Referințe
NU SUNT	

Anexa Nr. 1 La Partea I

Teren

Nr cadastral	Suprafața (mp)*	Observații / Referințe
81194	293	

* Suprafața este determinată în planul de proiecție Stereo 70.



Date referitoare la teren

Crt	Categorie folosință	Intra vilan	Suprafața (mp)	Tarla	Parcelă	Nr. topo	Observații / Referințe
1	curți constructii	DA	293	15	485,488,489,490	-	

Date referitoare la construcții

Crt	Număr	Destinație construcție	Supraf. (mp)	Situație juridică	Observații / Referințe
A1.1	81194-C1	construcție de locuințe	34	Cu acte	Nr. niveluri:2; S. construita la sol:34 mp; S. construita desfasurata:68 mp; LOCUINTA (P+M)/1996/zidarie/acop.ondulina/fara cert. energetic fosta C2

Lungime Segmente

1) Valorile lungimilor segmentelor sunt obținute din proiecție în plan.

Punct început	X / Y	Punct sfârșit	X / Y	Lungime segment (** (m)	Punct început	X / Y	Punct sfârșit	X / Y	Lungime segment (** (m)
1	509.500,803 423.424,137	2	509.497,483 423.423,041	3.496	2	509.497,483 423.423,041	3	509.497,432 423.415,71	7.331
3	509.497,432 423.415,71	4	509.492,825 423.405,583	11.126	4	509.492,825 423.405,583	5	509.490,85 423.400,237	5.699

Punct început	X / Y	Punct sfârșit	X / Y	Lungime segment (** (m))
5	509.490,85 423.400,237	6	509.486,227 423.390,232	11.021
7	509.483,376 423.386,823	8	509.490,644 423.380,344	9.737
9	509.493,851 423.378,729	10	509.496,621 423.389,51	11.131
11	509.499,437 423.388,722	12	509.499,092 423.386,6	2.15
13	509.502,682 423.385,99	14	509.504,3 423.385,703	1.643
15	509.504,717 423.388,793	16	509.505,428 423.392,567	3.84
17	509.505,087 423.392,62	18	509.503,908 423.392,803	1.193
19	509.503,995 423.393,382	20	509.500,288 423.393,953	3.751
21	509.500,05 423.392,475	22	509.499,872 423.391,382	1.107
23	509.498,343 423.391,63	24	509.498,454 423.392,322	0.701
25	509.494,38 423.392,984	26	509.496,554 423.406,414	13.605
27	509.500,669 423.415,295	1	509.500,803 423.424,137	8.843

Punct început	X / Y	Punct sfârșit	X / Y	Lungime segment (** (m))
6	509.486,227 423.390,232	7	509.483,376 423.386,823	4.444
8	509.490,644 423.380,344	9	509.493,851 423.378,729	3.591
10	509.496,621 423.389,51	11	509.499,437 423.388,722	2.924
12	509.499,092 423.386,6	13	509.502,682 423.385,99	3.641
14	509.504,3 423.385,703	15	509.504,717 423.388,793	3.118
16	509.505,428 423.392,567	17	509.505,087 423.392,62	0.345
18	509.503,908 423.392,803	19	509.503,995 423.393,382	0.585
20	509.500,288 423.393,953	21	509.500,05 423.392,475	1.497
22	509.499,872 423.391,382	23	509.498,343 423.391,63	1.549
24	509.498,454 423.392,322	25	509.494,38 423.392,984	4.127
26	509.496,554 423.406,414	27	509.500,669 423.415,295	9.788

** Lungimile segmentelor sunt determinate în planul de proiecție Stereo 70 și sunt rotunjite la 1 milimetru.

*** Distanța dintre puncte este formată din segmente cumulate ce sunt mai mici decât valoarea 1 milimetru.

**DATE DESPRE IMOBILUL NR. 1040**

Oficiul de Cadastru și Publicitate Imobiliară ARGES
Biroul de Cadastru și Publicitate Imobiliară Campulung

A. Partea I. Descrierea imobilului

TEREN Intravilan

Adresa: Loc. Namaesti, Jud. Arges, punct"Camin Casa"

Nr. Crt	Nr cadastral Nr. topografic	Suprafața* (mp)	Observații / Referințe
A1	81196	Din acte: 1.638 Masurata: 1.629	Sector cadastral:18 Teren neimpregmuit;

Construcții

Crt	Nr cadastral Nr. topografic	Adresa	Observații / Referințe
A1.1	81196-C1	Loc. Namaesti, Jud. Arges, punct"Camin Casa"	Nr. niveluri:2; S. construita la sol:69 mp; S. construita desfasurata:138 mp; LOCUINTA(P+M) /1998/zidarie+lemn/acop. tabla/ fara cert. energetic
A1.2	81196-C2	Loc. Namaesti, Jud. Arges, punct"Camin Casa"	Nr. niveluri:1; S. construita la sol:49 mp; S. construita desfasurata:49 mp; ANEXA/1975/ zidarie/ acop.ondulina
A1.3		Loc. Namaesti, Jud. Arges, punct"Camin Casa"	Nr. niveluri:1; S. construita la sol:44 mp; S. construita desfasurata:44 mp;

B. Partea II. Proprietari și acte

Inscrieri privitoare la dreptul de proprietate și alte drepturi reale	Referințe
9671 / 12/07/2016	
Act Notarial nr. - Act de dezlipire nr. 455, din 11/07/2016 emis de notar public TULUCA ANDREI;	
B1	Se infiinteaza cartea funciara 81196 a imobilului cu numarul cadastral 81196/Valea Mare Pravat, rezultat din dezmembrarea imobilului cu numarul cadastral 81085 inscris in cartea funciara 81085;
	A1, A1.1, A1.2
9674 / 12/07/2016	
Act Notarial nr. 457, din 11/07/2016 emis de notar public TULUCA ANDREI;	
B5	Intabulare, drept de PROPRIETATE bun propriu, dobandit prin Conventie, cota actuala 1/1, cota initiala 1/1 1) BĂLĂȘOIU IOAN
	A1, A1.1, A1.2
/	
Act Normativ nr. 7, din 13/03/1996 emis de PARLAMENT (art. 12 alin. 16);	
B6	Intabulare, drept de PROPRIETATE, dobandit prin Construire, cota actuala 1/1, cota initiala 1/1 1) BĂLĂȘOIU IOAN
	A1.3

C. Partea III. SARCINI .

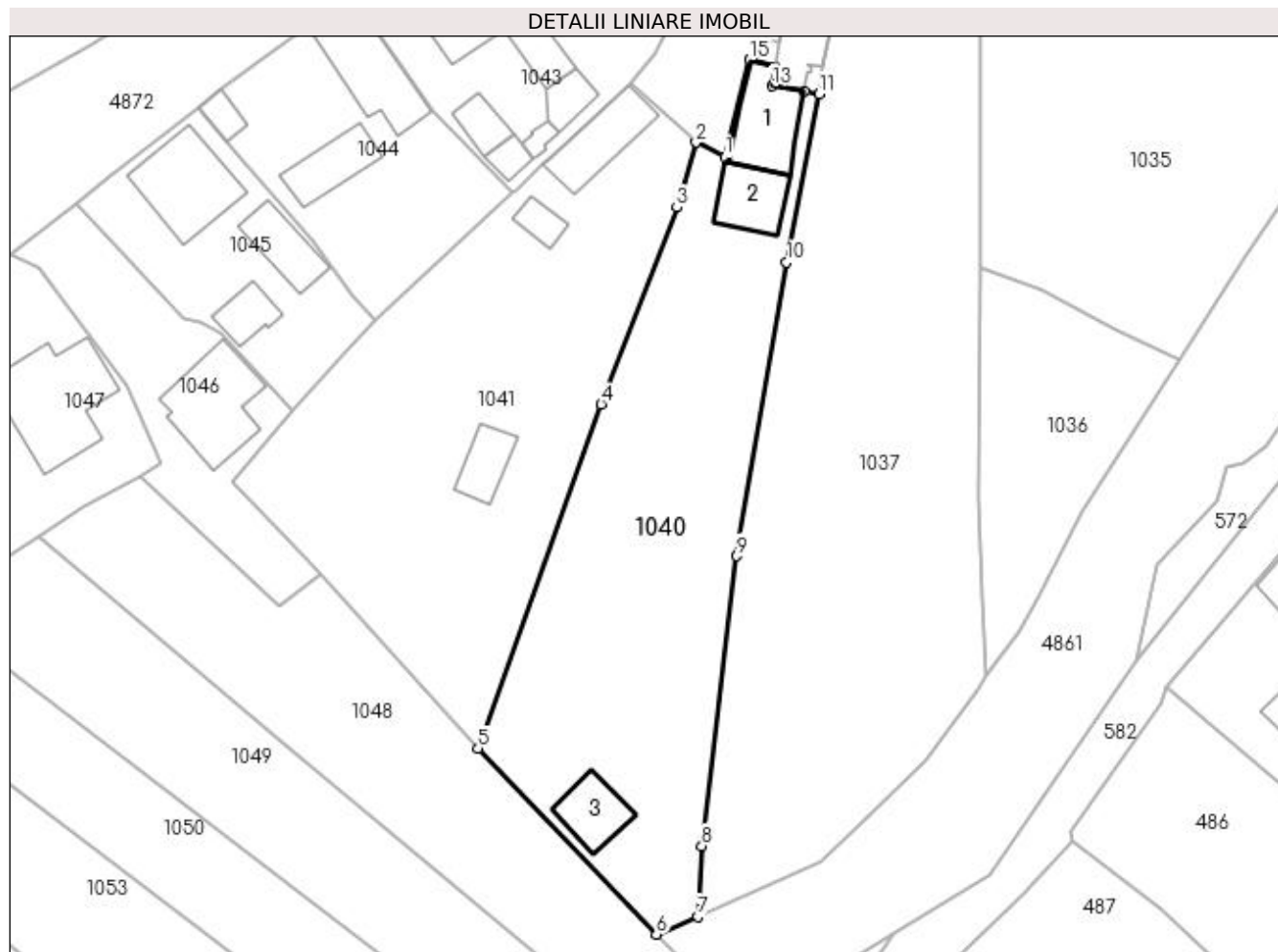
Inscrieri privind dezmembramintele dreptului de proprietate, drepturi reale de garanție și sarcini	Referințe
NU SUNT	

Anexa Nr. 1 La Partea I

Teren

Nr cadastral	Suprafața (mp)*	Observații / Referințe
81196	Din acte: 1.638 Masurata: 1.629	

* Suprafața este determinată în planul de proiecție Stereo 70.



Date referitoare la teren

Crt	Categorie folosință	Intra vilan	Suprafața (mp)	Tarla	Parcelă	Nr. topo	Observații / Referințe
1	curți constructii	DA	219	15	484,485	-	
2	faneata	DA	1.410	15	484,485	-	

Date referitoare la construcții

Crt	Număr	Destinație construcție	Supraf. (mp)	Situație juridică	Observații / Referințe
A1.1	81196-C1	construcții de locuințe	69	Cu acte	Nr. niveluri:2; S. construita la sol:69 mp; S. construita desfasurata:138 mp; LOCUINTA (P+M)/1998/zidarie+lemn/acop. tabla/ fara cert. energetic
A1.2	81196-C2	construcții anexa	49	Cu acte	Nr. niveluri:1; S. construita la sol:49 mp; S. construita desfasurata:49 mp; ANEXA/1975/zidarie/ acop.ondulina
A1.3		construcții anexa	44	Cu acte	Nr. niveluri:1; S. construita la sol:44 mp; S. construita desfasurata:44 mp;

Lungime Segmente

1) Valorile lungimilor segmentelor sunt obținute din proiecție în plan.

Punct început	X / Y	Punct sfârșit	X / Y	Lungime segment (** (m)
1	509.493,851 423.378,729	2	509.490,644 423.380,344	3.591
2	509.490,644 423.380,344	3	509.488,534 423.373,146	7.501
3	509.488,534 423.373,146	4	509.480,134 423.351,319	23.388
4	509.480,134 423.351,319	5	509.466,491 423.313,164	40.521
5	509.466,491 423.313,164	6	509.486,259 423.292,558	28.555
6	509.486,259 423.292,558	7	509.490,832 423.294,515	4.974
7	509.490,832 423.294,515	8	509.491,298 423.302,351	7.85
8	509.491,298 423.302,351	9	509.495,183 423.334,48	32.363
9	509.495,183 423.334,48	10	509.500,677 423.367,048	33.028
10	509.500,677 423.367,048	11	509.504,3 423.385,703	19.004
11	509.504,3 423.385,703	12	509.502,682 423.385,99	1.643
12	509.502,682 423.385,99	13	509.499,092 423.386,6	3.641
13	509.499,092 423.386,6	14	509.499,437 423.388,722	2.15
14	509.499,437 423.388,722	15	509.496,621 423.389,51	2.924
15	509.496,621 423.389,51	1	509.493,851 423.378,729	11.131

** Lungimile segmentelor sunt determinate în planul de proiecție Stereo 70 și sunt rotunjite la 1 milimetru.

*** Distanța dintre puncte este formată din segmente cumulate ce sunt mai mici decât valoarea 1 milimetru.

**DATE DESPRE IMOBILUL NR. 1041**

Oficiul de Cadastru și Publicitate Imobiliară ARGES
Biroul de Cadastru și Publicitate Imobiliară Campulung

A. Partea I. Descrierea imobilului

TEREN Intravilan

Adresa: Loc. Namaesti, Jud. Arges, punct"Camin Casa"

Nr. Crt	Nr cadastral Nr. topografic	Suprafața* (mp)	Observații / Referințe
A1	81195	Din acte: 1.636 Masurata: 1.626	Sector cadastral:18 Teren neimprejmut;

Construcții

Crt	Nr cadastral Nr. topografic	Adresa	Observații / Referințe
A1.1	81195-C1	Loc. Namaesti, Jud. Arges, punct"Camin Casa"	Nr. niveluri:2; S. construita la sol:61 mp; S. construita desfasurata:122 mp; ANEXA (P+M)/1975/zidarie+lemn/acop.tabla fosta C4
A1.2		Loc. Namaesti, Jud. Arges, punct"Camin Casa"	Nr. niveluri:1; S. construita la sol:17 mp; S. construita desfasurata:17 mp;
A1.3		Loc. Namaesti, Jud. Arges, punct"Camin Casa"	Nr. niveluri:1; S. construita la sol:34 mp; S. construita desfasurata:34 mp;

B. Partea II. Proprietari și acte

Inscrieri privitoare la dreptul de proprietate și alte drepturi reale	Referințe
9671 / 12/07/2016	
Act Notarial nr. - Act de dezlipire nr. 455, din 11/07/2016 emis de notar public TULUCA ANDREI;	
B1	Se infiinteaza cartea funciara 81195 a imobilului cu numarul cadastral 81195/Valea Mare Pravat, rezultat din dezmembrarea imobilului cu numarul cadastral 81085 inscris in cartea funciara 81085;
	A1, A1.1
9673 / 12/07/2016	
Act Notarial nr. - contract de donație nr. 456, din 11/07/2016 emis de notar public TULUCA ANDREI;	
B5	Intabulare, drept de PROPRIETATE bun propriu, dobandit prin Conventie, cota actuala 1/1, cota initiala 1/1 1) MANOLE MARIA-LUOANA
	A1, A1.1
/	
Act Normativ nr. 7, din 13/03/1996 emis de PARLAMENT (art. 12 alin. 16);	
B6	Intabulare, drept de PROPRIETATE, dobandit prin Construire, cota actuala 1/1, cota initiala 1/1 1) MANOLE MARIA-LUOANA
	A1.2, A1.3

C. Partea III. SARCINI

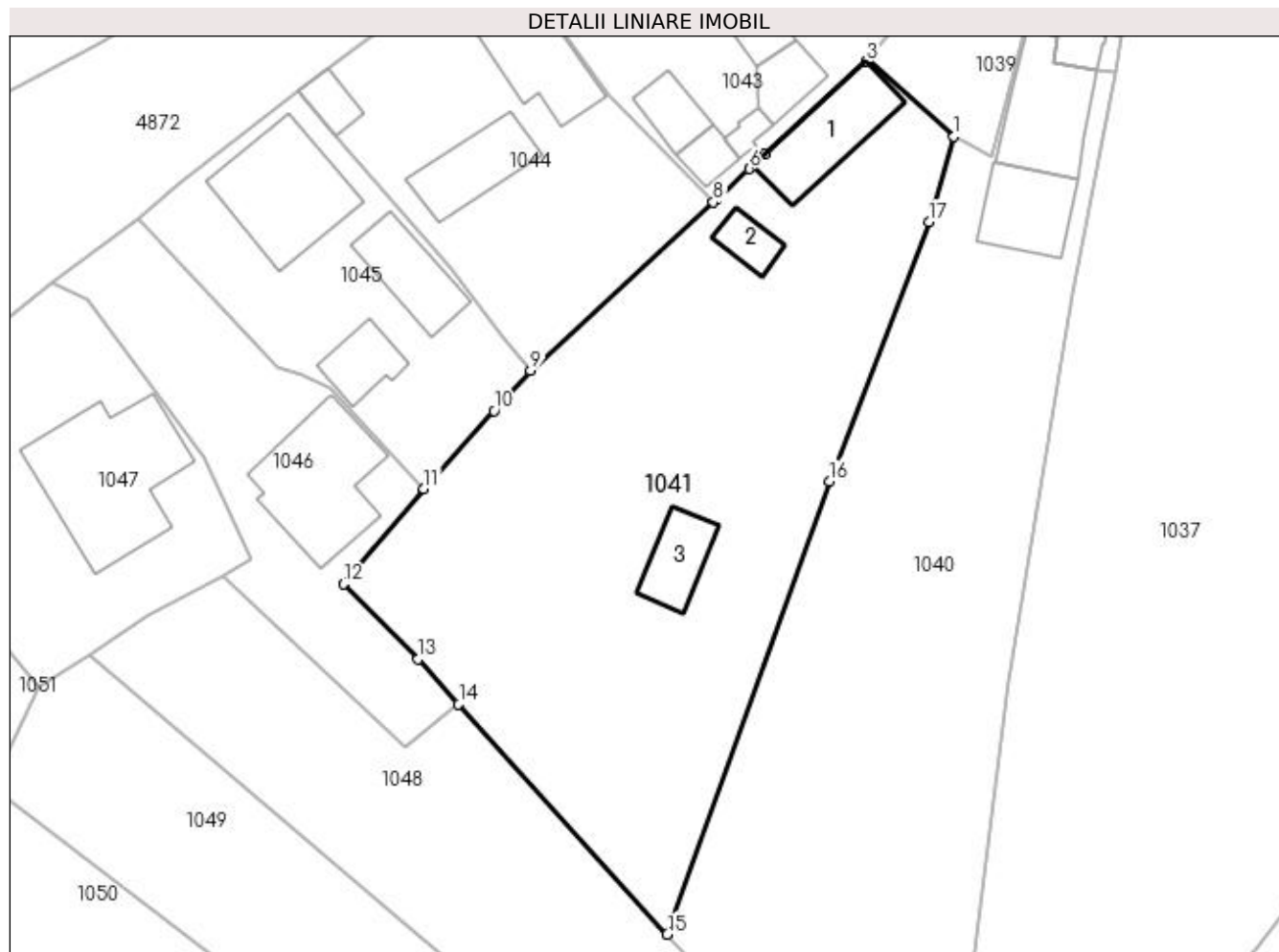
Inscrieri privind dezmembramintele dreptului de proprietate, drepturi reale de garanție și sarcini	Referințe
9673 / 12/07/2016	
Act Notarial nr. - contract de donație nr. 456, din 11/07/2016 emis de notar public TULUCA ANDREI;	
C1	Intabulare, drept de UZUFRACT VIAGER, dobandit prin Conventie, cota actuala 1/1, cota initiala 1/1 1) BĂLĂȘOIU IOAN
	A1.1
C2	Intabulare, drept de UZUFRACT VIAGER, dobandit prin Conventie, cota actuala 1/1, cota initiala 1/1 1) BĂLĂȘOIU MARIANA
	A1.1

Anexa Nr. 1 La Partea I

Teren

Nr cadastral	Suprafața (mp)*	Observații / Referințe
81195	Din acte: 1.636 Masurata: 1.626	

* Suprafața este determinată în planul de proiecție Stereo 70.



Date referitoare la teren

Crt	Categorie folosință	Intra vilan	Suprafața (mp)	Tarla	Parcelă	Nr. topo	Observații / Referințe
1	curți constructii	DA	142	15	484,485	-	
2	arabil	DA	280	15	484	-	
3	faneata	DA	1.204	15	484,485	-	

Date referitoare la construcții

Crt	Număr	Destinație construcție	Supraf. (mp)	Situație juridică	Observații / Referințe
A1.1	81195-C1	constructii anexa	61	Cu acte	Nr. niveluri:2; S. construita la sol:61 mp; S. construita desfasurata:122 mp; ANEXA (P+M) /1975/ zidarie+lemn/acop.tabla fosta C4
A1.2		constructii anexa	17	Cu acte	Nr. niveluri:1; S. construita la sol:17 mp; S. construita desfasurata:17 mp;
A1.3		constructii anexa	34	Cu acte	Nr. niveluri:1; S. construita la sol:34 mp; S. construita desfasurata:34 mp;

Lungime Segmente

1) Valorile lungimilor segmentelor sunt obținute din proiecție în plan.

Punct început	X / Y	Punct sfârșit	X / Y	Lungime segment (** (m)
1	509.490,644 423.380,344	2	509.483,376 423.386,823	9.737
2	509.483,376 423.386,823	3	509.483,218 423.386,677	0.215
3	509.483,218 423.386,677	4	509.474,684 423.378,815	11.603
4	509.474,684 423.378,815	5	509.473,694 423.377,903	1.346
5	509.473,694 423.377,903	6	509.473,402 423.377,634	0.397
6	509.473,402 423.377,634	7	509.470,671 423.375,089	3.733
7	509.470,671 423.375,089	8	509.470,38 423.374,817	0.398
8	509.470,38 423.374,817	9	509.454,997 423.360,639	20.92
9	509.454,997 423.360,639	10	509.451,899 423.357,263	4.582
10	509.451,899 423.357,263	11	509.445,993 423.350,7	8.829
11	509.445,993 423.350,7	12	509.439,208 423.342,671	10.512
12	509.439,208 423.342,671	13	509.445,481 423.336,34	8.912
13	509.445,481 423.336,34	14	509.448,933 423.332,538	5.135
14	509.448,933 423.332,538	15	509.466,491 423.313,164	26.146
15	509.466,491 423.313,164	16	509.480,134 423.351,319	40.521
16	509.480,134 423.351,319	17	509.488,534 423.373,146	23.388
17	509.488,534 423.373,146	1	509.490,644 423.380,344	7.501

** Lungimile segmentelor sunt determinate în planul de proiecție Stereo 70 și sunt rotunjite la 1 milimetru.

*** Distanța dintre puncte este formată din segmente cumulate ce sunt mai mici decât valoarea 1 milimetru.

**DATE DESPRE IMOBILUL NR. 1042**

Oficiul de Cadastru și Publicitate Imobiliară ARGES
Biroul de Cadastru și Publicitate Imobiliară Campulung

A. Partea I. Descrierea imobilului

TEREN Intravilan

Adresa: Loc. Namaesti, Nr. 106, Jud. Arges

Nr. Crt	Nr cadastral Nr. topografic	Suprafața* (mp)	Observații / Referințe
A1		Din acte: 177 Masurata: 212	Sector cadastral:18 Teren imprejmuit;

Construcții

Crt	Nr cadastral Nr. topografic	Adresa	Observații / Referințe
A1.1		Loc. Namaesti, Nr. 106, Jud. Arges	Nr. niveluri:1; S. construita la sol:78 mp; S. construita desfasurata:78 mp;

B. Partea II. Proprietari și acte

Inscrieri privitoare la dreptul de proprietate și alte drepturi reale		Referințe
/		
Act Administrativ nr. 11965, din 09/06/1993 emis de CJPSDPAT ARGES;		
B1	Intabulare, drept de PROPRIETATE, dobandit prin Constituire, cota actuala 1/1, cota initiala 1/1 1) ALDEA MIRCEA, lipsă CNP	A1
Act Normativ nr. 7, din 13/03/1996 emis de PARLAMENT (art. 12 alin. 16);		
B2	Intabulare, drept de PROPRIETATE, dobandit prin Construire, cota actuala 1/1, cota initiala 1/1 1) ALDEA MIRCEA, lipsă CNP	A1.1

C. Partea III. SARCINI .

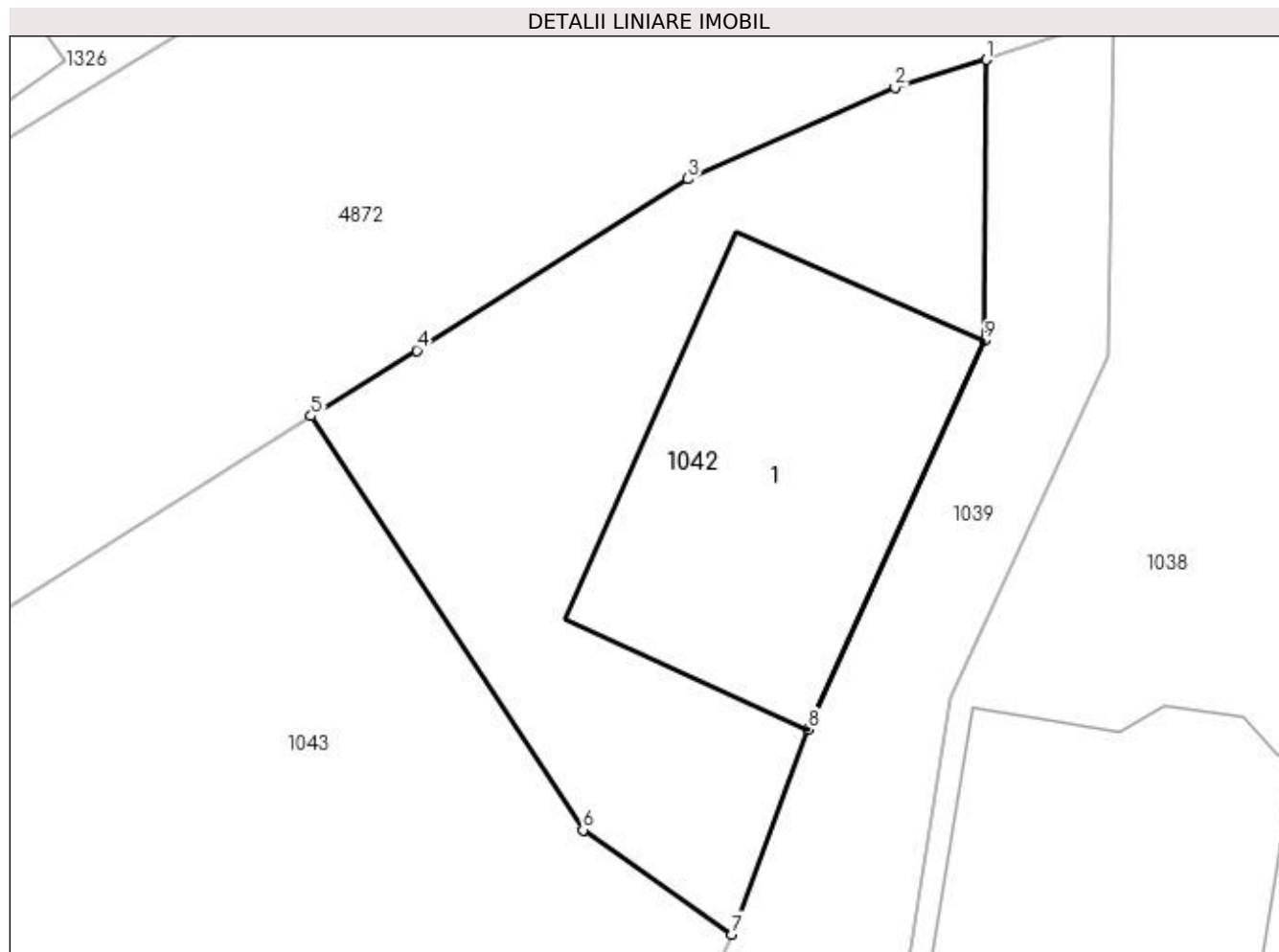
Inscrieri privind dezmembramintele dreptului de proprietate, drepturi reale de garanție și sarcini	Referințe
NU SUNT	

Anexa Nr. 1 La Partea I

Teren

Nr cadastral	Suprafața (mp)*	Observații / Referințe
	Din acte: 177 Masurata: 212	

* Suprafața este determinată în planul de proiecție Stereo 70.



Date referitoare la teren

Crt	Categorie folosință	Intra vilan	Suprafața (mp)	Tarla	Parcelă	Nr. topo	Observații / Referințe
1	curți constructii	DA	212	15	489	-	

Date referitoare la construcții

Crt	Număr	Destinație construcție	Supraf. (mp)	Situație juridică	Observații / Referințe
A1.1		construcții de locuințe	78	Cu acte	Nr. niveluri:1; S. construita la sol:78 mp; S. construita desfasurata:78 mp;

Lungime Segmente

1) Valorile lungimilor segmentelor sunt obținute din proiecție în plan.

Punct început	X / Y	Punct sfârșit	X / Y	Lungime segment (** (m)
1	509.497,483 423.423,041	2	509.495,101 423.422,318	2.489
2	509.495,101 423.422,318	3	509.489,699 423.419,932	5.905
3	509.489,699 423.419,932	4	509.482,628 423.415,46	8.366

Punct început	X / Y	Punct sfârșit	X / Y	Lungime segment (** (m)
4	509.482,628 423.415,46	5	509.479,873 423.413,753	3.241
5	509.479,873 423.413,753	6	509.486,97 423.402,956	12.921
6	509.486,97 423.402,956	7	509.490,85 423.400,237	4.738
7	509.490,85 423.400,237	8	509.492,825 423.405,583	5.699
8	509.492,825 423.405,583	9	509.497,432 423.415,71	11.126
9	509.497,432 423.415,71	1	509.497,483 423.423,041	7.331

** Lungimile segmentelor sunt determinate în planul de proiecție Stereo 70 și sunt rotunjite la 1 milimetru.

*** Distanța dintre puncte este formată din segmente cumulate ce sunt mai mici decât valoarea 1 milimetru.



DATE DESPRE IMOBILUL NR. 1043

Oficiul de Cadastru și Publicitate Imobiliară ARGES
Biroul de Cadastru și Publicitate Imobiliară Campulung

A. Partea I. Descrierea imobilului

TEREN Intravilan

Nr. CF vechi:68
Nr. cadastral vechi:107

Adresa: Loc. Valea Mare Pravat, Nr. 105, Jud. Arges, pct " Acasa"

Nr. Crt	Nr cadastral Nr. topografic	Suprafața* (mp)	Observații / Referințe
A1	80488	Din acte: 750 Masurata: 783	Sector cadastral:18 Teren imprejmuit;

Construcții

Crt	Nr cadastral Nr. topografic	Adresa	Observații / Referințe
A1.1	80488-C1	Loc. Valea Mare Pravat, Nr. 105, Jud. Arges, pct " Acasa"	Nr. niveluri:1; S. construita la sol:60 mp; S. construita desfasurata:60 mp;
A1.2	80488-C2	Loc. Valea Mare Pravat, Nr. 105, Jud. Arges, pct " Acasa"	Nr. niveluri:1; S. construita la sol:44 mp; S. construita desfasurata:44 mp;
A1.3	80488-C3	Loc. Valea Mare Pravat, Nr. 105, Jud. Arges, pct " Acasa"	Nr. niveluri:1; S. construita la sol:12 mp; S. construita desfasurata:12 mp; bucatarie si baie
A1.4	80488-C4	Loc. Valea Mare Pravat, Nr. 105, Jud. Arges, pct " Acasa"	Nr. niveluri:1; S. construita la sol:32 mp; S. construita desfasurata:32 mp;
A1.5	80488-C5	Loc. Valea Mare Pravat, Nr. 105, Jud. Arges, pct " Acasa"	Nr. niveluri:1; S. construita la sol:23 mp; S. construita desfasurata:23 mp;
A1.6	80488-C6	Loc. Valea Mare Pravat, Nr. 105, Jud. Arges, pct " Acasa"	Nr. niveluri:1; S. construita la sol:14 mp; S. construita desfasurata:14 mp;
A1.7	80488-C7	Loc. Valea Mare Pravat, Nr. 105, Jud. Arges, pct " Acasa"	Nr. niveluri:1; S. construita la sol:8 mp; S. construita desfasurata:8 mp;
A1.8		Loc. Valea Mare Pravat, Nr. 105, Jud. Arges, pct " Acasa"	Nr. niveluri:1; S. construita la sol:24 mp; S. construita desfasurata:24 mp;

B. Partea II. Proprietari și acte

Inscrieri privitoare la dreptul de proprietate și alte drepturi reale		Referințe
425 / 08/02/2001		
Act Notarial nr. 236, din 29/01/2001 emis de BNP TULUCA FILOFTEIA;		
B1	Intabulare, drept de PROPRIETATE, dobandit prin Conventie, cota actuala 1/1, cota initiala 1/1 1) DREPTARU VASILE , lipsă CNP 2) DREPTARU GEORGETA , lipsă CNP <i>OBSERVATII: (provenita din conversia CF 68)</i>	A1, A1.1, A1.2, A1.3, A1.4, A1.5, A1.6, A1.7
/		
Act Normativ nr. 7, din 13/03/1996 emis de PARLAMENT (art. 12 alin. 16);		
B2	Intabulare, drept de PROPRIETATE, dobandit prin Construire, cota actuala 1/1, cota initiala 1/1 1) DREPTARU VASILE , lipsă CNP 2) DREPTARU GEORGETA , lipsă CNP	A1.8

C. Partea III. SARCINI .

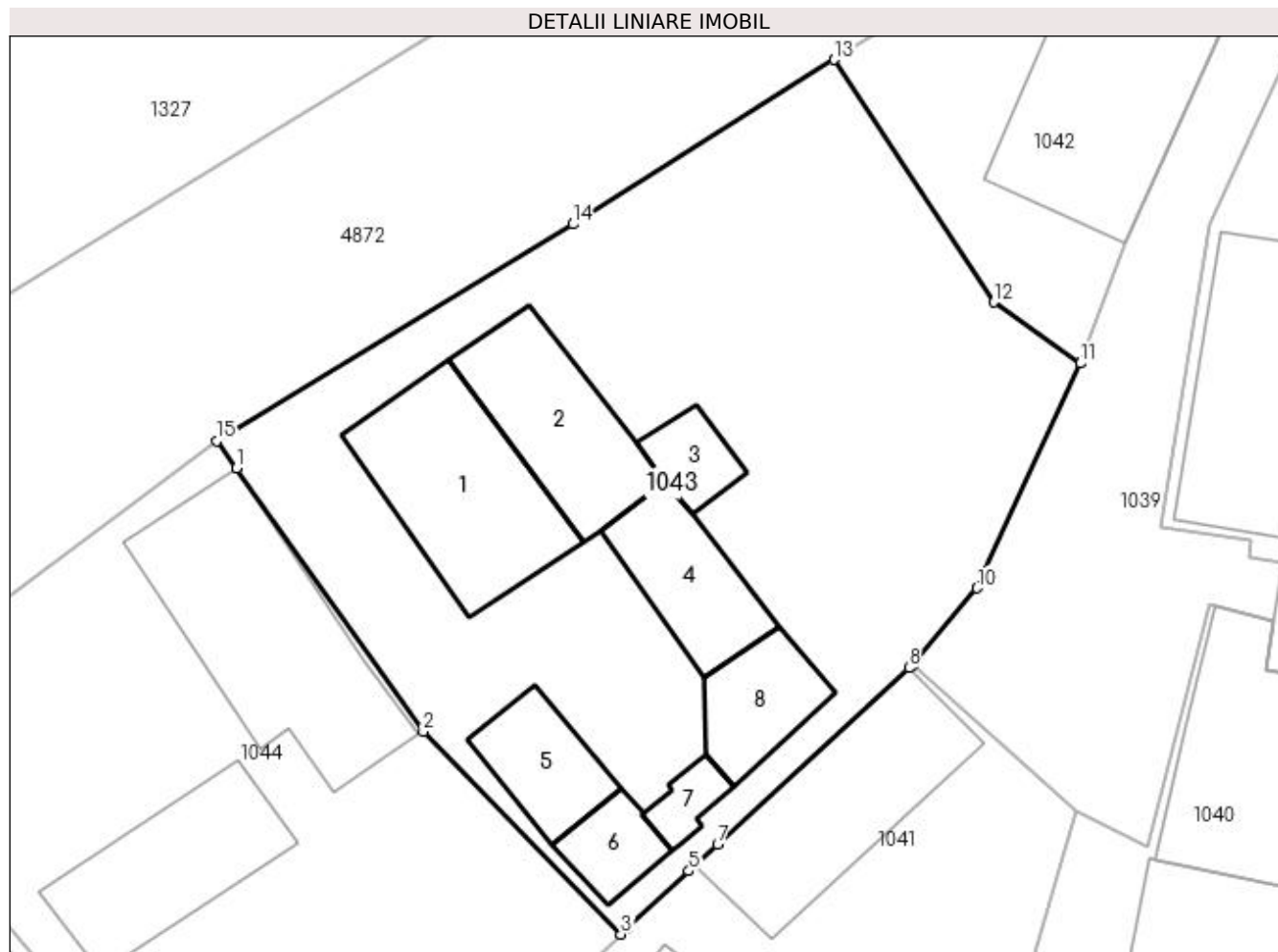
Inscrieri privind dezmembramintele dreptului de proprietate, drepturi reale de garanție și sarcini	Referințe
NU SUNT	

Anexa Nr. 1 La Partea I

Teren

Nr cadastral	Suprafața (mp)*	Observații / Referințe
80488	Din acte: 750 Masurata: 783	

* Suprafața este determinată în planul de proiecție Stereo 70.



Date referitoare la teren

Crt	Categorie folosință	Intra vilan	Suprafața (mp)	Tarla	Parcelă	Nr. topo	Observații / Referințe
1	curți constructii	DA	413	15	487,488,489	-	
2	arabil	DA	370	15	4587,488	-	

Date referitoare la construcții

Crt	Număr	Destinație construcție	Supraf. (mp)	Situație juridică	Observații / Referințe
A1.1	80488-C1	construcții de locuințe	60	Cu acte	Nr. niveluri:1; S. construita la sol:60 mp; S. construita desfasurata:60 mp;
A1.2	80488-C2	construcții de locuințe	44	Cu acte	Nr. niveluri:1; S. construita la sol:44 mp; S. construita desfasurata:44 mp;
A1.3	80488-C3	construcții anexa	12	Cu acte	Nr. niveluri:1; S. construita la sol:12 mp; S. construita desfasurata:12 mp; bucatarie si baie
A1.4	80488-C4	construcții anexa	32	Cu acte	Nr. niveluri:1; S. construita la sol:32 mp; S. construita desfasurata:32 mp;
A1.5	80488-C5	construcții anexa	23	Cu acte	Nr. niveluri:1; S. construita la sol:23 mp; S. construita desfasurata:23 mp;
A1.6	80488-C6	construcții anexa	14	Cu acte	Nr. niveluri:1; S. construita la sol:14 mp; S. construita desfasurata:14 mp;
A1.7	80488-C7	construcții anexa	8	Cu acte	Nr. niveluri:1; S. construita la sol:8 mp; S. construita desfasurata:8 mp;
A1.8		construcții anexa	24	Cu acte	Nr. niveluri:1; S. construita la sol:24 mp; S. construita desfasurata:24 mp;

Lungime Segmente

1) Valorile lungimilor segmentelor sunt obținute din proiecție în plan.

Punct început	X / Y	Punct sfârșit	X / Y	Lungime segment (** (m)
1	509.453,263 423.395,581	2	509.461,574 423.383,838	14.386
2	509.461,574 423.383,838	3	509.470,38 423.374,817	12.607
3	509.470,38 423.374,817	4	509.470,671 423.375,089	0.398
4	509.470,671 423.375,089	5	509.473,402 423.377,634	3.733
5	509.473,402 423.377,634	6	509.473,694 423.377,903	0.397
6	509.473,694 423.377,903	7	509.474,684 423.378,815	1.346
7	509.474,684 423.378,815	8	509.483,218 423.386,677	11.603
8	509.483,218 423.386,677	9	509.483,376 423.386,823	0.215
9	509.483,376 423.386,823	10	509.486,227 423.390,232	4.444
10	509.486,227 423.390,232	11	509.490,85 423.400,237	11.021
11	509.490,85 423.400,237	12	509.486,97 423.402,956	4.738
12	509.486,97 423.402,956	13	509.479,873 423.413,753	12.921
13	509.479,873 423.413,753	14	509.468,24 423.406,429	13.747
14	509.468,24 423.406,429	15	509.452,376 423.396,778	18.569
15	509.452,376 423.396,778	1	509.453,263 423.395,581	1.49

** Lungimile segmentelor sunt determinate în planul de proiecție Stereo 70 și sunt rotunjite la 1 milimetru.

*** Distanța dintre puncte este formată din segmente cumulate ce sunt mai mici decât valoarea 1 milimetru.

**DATE DESPRE IMOBILUL NR. 1044**

Oficiul de Cadastru și Publicitate Imobiliară ARGES
Biroul de Cadastru și Publicitate Imobiliară Campulung

A. Partea I. Descrierea imobilului

TEREN Intravilan

Adresa: Loc. Namaesti, Nr. 104, Jud. Arges

Nr. Crt	Nr cadastral Nr. topografic	Suprafața* (mp)	Observații / Referințe
A1		Din acte: 540 Masurata: 602	Sector cadastral:18 Teren imprejmuit;

Construcții

Crt	Nr cadastral Nr. topografic	Adresa	Observații / Referințe
A1.1		Loc. Namaesti, Nr. 104, Jud. Arges	Nr. niveluri:1; S. construita la sol:81 mp; S. construita desfasurata:81 mp;
A1.2		Loc. Namaesti, Nr. 104, Jud. Arges	Nr. niveluri:1; S. construita la sol:48 mp; S. construita desfasurata:48 mp;
A1.3		Loc. Namaesti, Nr. 104, Jud. Arges	Nr. niveluri:1; S. construita la sol:16 mp; S. construita desfasurata:16 mp;

B. Partea II. Proprietari și acte

Inscrieri privitoare la dreptul de proprietate și alte drepturi reale		Referințe
/		
Act Notarial nr. 98, din 27/10/2014 emis de NP IONESCU IULIA (Certificat de Mostenitor Nr.95/19.12.2012 eliberat de NP IONESCU IULIA ; Titlu de proprietate nr.9778/19.05.1993 emis de CJPSDPAT ARGES);		
B1	Intabulare, drept de PROPRIETATE bun propriu , dobandit prin Succesiune, cota actuala 1/1, cota initiala 1/1 1) CEAUȘESCU CĂTĂLINA ANCUȚA	A1, A1.1, A1.2
Act Normativ nr. 7, din 13/03/1996 emis de PARLAMENT (art. 12 alin. 16);		
B2	Intabulare, drept de PROPRIETATE, dobandit prin Construire, cota actuala 1/1, cota initiala 1/1 1) CEAUȘESCU CĂTĂLINA ANCUȚA	A1.3

C. Partea III. SARCINI .

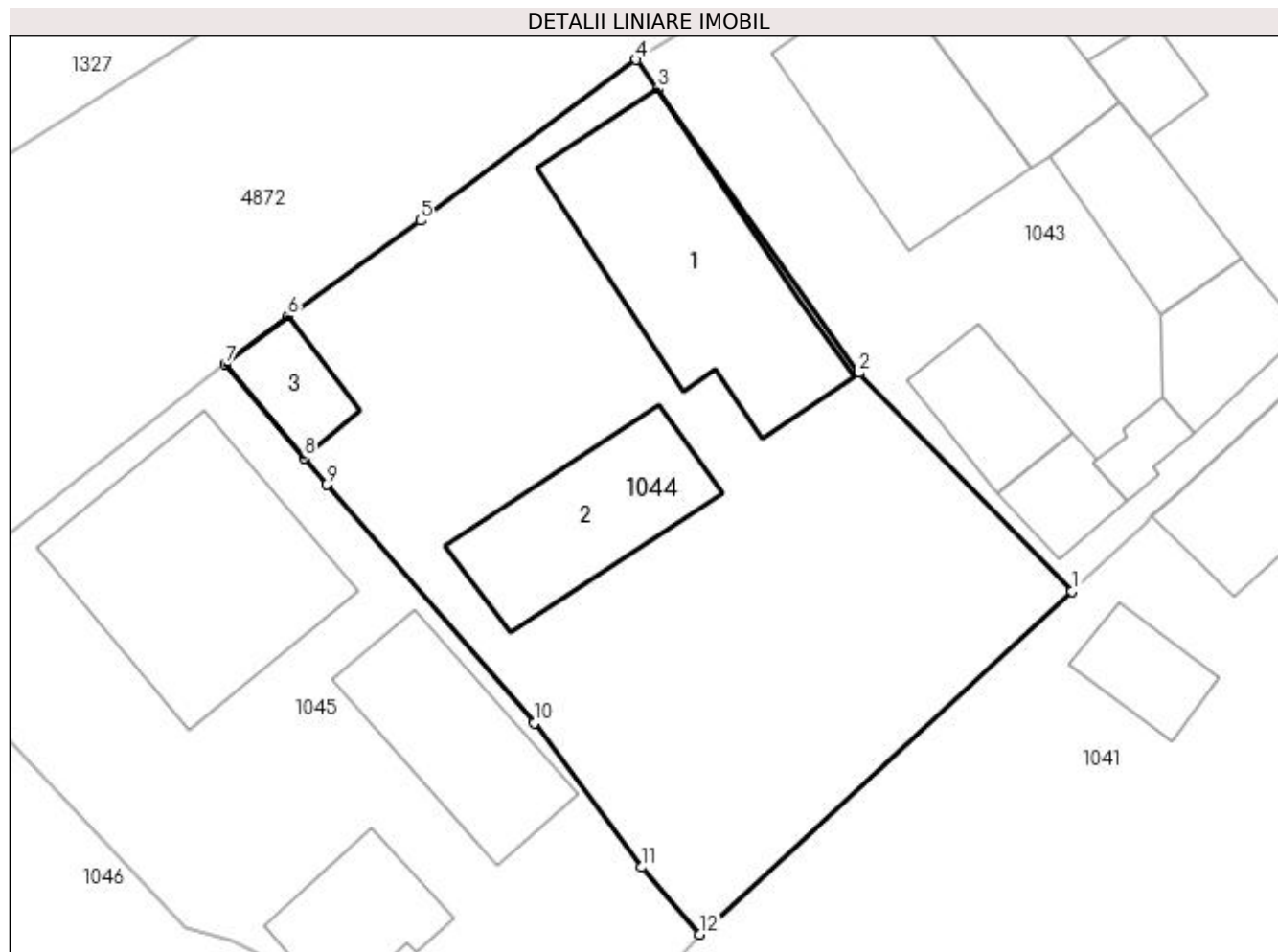
Inscrieri privind dezmembramintele dreptului de proprietate, drepturi reale de garanție și sarcini	Referințe
NU SUNT	

Anexa Nr. 1 La Partea I

Teren

Nr cadastral	Suprafața (mp)*	Observații / Referințe
	Din acte: 540 Masurata: 602	

* Suprafața este determinată în planul de proiecție Stereo 70.



Date referitoare la teren

Crt	Categorie folosință	Intra vilan	Suprafața (mp)	Tarla	Parcelă	Nr. topo	Observații / Referințe
1	curți constructii	DA	602	15	486	-	

Date referitoare la construcții

Crt	Număr	Destinație construcție	Supraf. (mp)	Situație juridică	Observații / Referințe
A1.1		construcții de locuințe	81	Cu acte	Nr. niveluri:1; S. construita la sol:81 mp; S. construita desfasurata:81 mp;
A1.2		construcții anexa	48	Cu acte	Nr. niveluri:1; S. construita la sol:48 mp; S. construita desfasurata:48 mp;
A1.3		construcții anexa	16	Cu acte	Nr. niveluri:1; S. construita la sol:16 mp; S. construita desfasurata:16 mp;

Lungime Segmente

1) Valorile lungimilor segmentelor sunt obținute din proiecție în plan.

Punct început	X / Y	Punct sfârșit	X / Y	Lungime segment (** (m)
1	509.470,38 423.374,817	2	509.461,574 423.383,838	12.607
2	509.461,574 423.383,838	3	509.453,263 423.395,581	14.386

Punct început	X / Y	Punct sfârșit	X / Y	Lungime segment (** (m)
3	509.453,263 423.395,581	4	509.452,376 423.396,778	1.49
4	509.452,376 423.396,778	5	509.443,449 423.390,14	11.124
5	509.443,449 423.390,14	6	509.437,977 423.386,176	6.757
6	509.437,977 423.386,176	7	509.435,388 423.384,188	3.264
7	509.435,388 423.384,188	8	509.438,632 423.380,331	5.04
8	509.438,632 423.380,331	9	509.439,57 423.379,216	1.457
9	509.439,57 423.379,216	10	509.448,148 423.369,37	13.059
10	509.448,148 423.369,37	11	509.452,602 423.363,415	7.436
11	509.452,602 423.363,415	12	509.454,997 423.360,639	3.666
12	509.454,997 423.360,639	1	509.470,38 423.374,817	20.92

** Lungimile segmentelor sunt determinate în planul de proiecție Stereo 70 și sunt rotunjite la 1 milimetru.

*** Distanța dintre puncte este formată din segmente cumulate ce sunt mai mici decât valoarea 1 milimetru.

**DATE DESPRE IMOBILUL NR. 1045**

Oficiul de Cadastru și Publicitate Imobiliară ARGES
Biroul de Cadastru și Publicitate Imobiliară Campulung

A. Partea I. Descrierea imobilului

TEREN Intravilan

Adresa: Loc. Namaesti, Nr. 103, Jud. Arges

Nr. Crt	Nr cadastral Nr. topografic	Suprafața* (mp)	Observații / Referințe
A1		495	Sector cadastral:18 Teren imprejmuit;

Construcții

Crt	Nr cadastral Nr. topografic	Adresa	Observații / Referințe
A1.1		Loc. Namaesti, Nr. 103, Jud. Arges	Nr. niveluri:1; S. construita la sol:88 mp; S. construita desfasurata:88 mp;
A1.2		Loc. Namaesti, Nr. 103, Jud. Arges	Nr. niveluri:1; S. construita la sol:46 mp; S. construita desfasurata:46 mp;
A1.3		Loc. Namaesti, Nr. 103, Jud. Arges	Nr. niveluri:1; S. construita la sol:28 mp; S. construita desfasurata:28 mp;

B. Partea II. Proprietari și acte

Inscrieri privitoare la dreptul de proprietate și alte drepturi reale		Referințe
/		
Act Normativ nr. 7, din 13/03/1996 emis de PARLAMENT (art. 13 alin. 15);		
B1	Inscrierea provizorie, drept de PROPRIETATE, dobandit prin Lege, cota actuala 1/1, cota initiala 1/1 1) COMUNA VALEA MARE PRAVĂȚ , CIF:5010196	A1
Act Normativ nr. 7, din 13/03/1996 emis de PARLAMENT (art. 12 alin. 16);		
B3	Intabulare, drept de PROPRIETATE, dobandit prin Construire, cota actuala 1/1, cota initiala 1/1 1) NICUIASU ION , lipsă CNP 2) NICUIASU ANGELA , lipsă CNP	A1.1, A1.2, A1.3

C. Partea III. SARCINI .

Inscrieri privind dezmembramintele dreptului de proprietate, drepturi reale de garanție și sarcini	Referințe
NU SUNT	

Anexa Nr. 1 La Partea I

Teren

Nr cadastral	Suprafața (mp)*	Observații / Referințe
	495	

* Suprafața este determinată în planul de proiecție Stereo 70.



Date referitoare la teren

Crt	Categorie folosință	Intra vilan	Suprafața (mp)	Tarla	Parcelă	Nr. topo	Observații / Referințe
1	curți constructii	DA	495	15	483	-	

Date referitoare la construcții

Crt	Număr	Destinație construcție	Supraf. (mp)	Situație juridică	Observații / Referințe
A1.1		construcții de locuințe	88	Cu acte	Nr. niveluri:1; S. construita la sol:88 mp; S. construita desfasurata:88 mp;
A1.2		construcții anexa	46	Cu acte	Nr. niveluri:1; S. construita la sol:46 mp; S. construita desfasurata:46 mp;
A1.3		construcții anexa	28	Cu acte	Nr. niveluri:1; S. construita la sol:28 mp; S. construita desfasurata:28 mp;

Lungime Segmente

1) Valorile lungimilor segmentelor sunt obținute din proiecție în plan.

Punct început	X / Y	Punct sfârșit	X / Y	Lungime segment (** (m)
1	509.448,148 423.369,37	2	509.439,57 423.379,216	13.059
2	509.439,57 423.379,216	3	509.438,632 423.380,331	1.457

Punct început	X / Y	Punct sfârşit	X / Y	Lungime segment (** (m)
3	509.438,632 423.380,331	4	509.435,388 423.384,188	5.04
4	509.435,388 423.384,188	5	509.425,431 423.376,39	12.647
5	509.425,431 423.376,39	6	509.421,909 423.373,454	4.585
6	509.421,909 423.373,454	7	509.433,723 423.360,92	17.224
7	509.433,723 423.360,92	8	509.435,71 423.360,34	2.07
8	509.435,71 423.360,34	9	509.438,032 423.359,19	2.591
9	509.438,032 423.359,19	10	509.445,993 423.350,7	11.639
10	509.445,993 423.350,7	11	509.451,899 423.357,263	8.829
11	509.451,899 423.357,263	12	509.454,997 423.360,639	4.582
12	509.454,997 423.360,639	13	509.452,602 423.363,415	3.666
13	509.452,602 423.363,415	1	509.448,148 423.369,37	7.436

** Lungimile segmentelor sunt determinate în planul de proiecţie Stereo 70 şi sunt rotunjite la 1 milimetru.

*** Distanţa dintre puncte este formată din segmente cumulate ce sunt mai mici decât valoarea 1 milimetru.

**DATE DESPRE IMOBILUL NR. 1046**

Oficiul de Cadastru și Publicitate Imobiliară ARGES
Biroul de Cadastru și Publicitate Imobiliară Campulung

A. Partea I. Descrierea imobilului

TEREN Intravilan

Adresa: Loc. Namaesti, Nr. 102, Jud. Arges, Pct.'Camin casa'

Nr. Crt	Nr cadastral Nr. topografic	Suprafața* (mp)	Observații / Referințe
A1	80424	Din acte: 444 Masurata: 479	Sector cadastral:18 Teren imprejmuit;

Construcții

Crt	Nr cadastral Nr. topografic	Adresa	Observații / Referințe
A1.1	80424-C1	Loc. Namaesti, Nr. 102, Jud. Arges, Pct.'Camin casa'	Nr. niveluri:2; S. construita la sol:92 mp; S. construita desfasurata:148 mp;

B. Partea II. Proprietari și acte

Inscrieri privitoare la dreptul de proprietate și alte drepturi reale	Referințe
2147 / 21/02/2011	
Act Notarial nr. 1563, din 21/06/1996 emis de BNP TULUCA FILOFTEIA (act administrativ nr. 11942/07-06-1993 emis de COMISIA JUDETEANA ARGES; act notarial nr. 519/04-03-2009 emis de BNP CAZACU SORIN BENONE; act administrativ nr. 881/16-02-2011 emis de PRIMARIA VALEA MARE PRAVAT; act administrativ nr. 882/16-02-2011 emis de PRIMARIA VALEA MARE PRAVAT;);	
B1	Intabulare, drept de PROPRIETATE, dobandit prin Conventie, cota actuala 1/1, cota initiala 1/1 1) DEACONU PAULA ANISIA 2) DEACONU GRIGORE, soti

C. Partea III. SARCINI .

Inscrieri privind dezmembramintele dreptului de proprietate, drepturi reale de garanție și sarcini	Referințe
NU SUNT	

Anexa Nr. 1 La Partea I

Teren

Nr cadastral	Suprafața (mp)*	Observații / Referințe
80424	Din acte: 444 Masurata: 479	

* Suprafața este determinată în planul de proiecție Stereo 70.



Date referitoare la teren

Crt	Categorie folosință	Intra vilan	Suprafața (mp)	Tarla	Parcelă	Nr. topo	Observații / Referințe
1	curți constructii	DA	479	15	483	-	

Date referitoare la construcții

Crt	Număr	Destinație construcție	Supraf. (mp)	Situație juridică	Observații / Referințe
A1.1	80424-C1	construcții de locuințe	92	Cu acte	Nr. niveluri:2; S. construita la sol:92 mp; S. construita desfasurata:148 mp;

Lungime Segmente

1) Valorile lungimilor segmentelor sunt obținute din proiecție în plan.

Punct început	X / Y	Punct sfârșit	X / Y	Lungime segment (** (m)
1	509.414,721 423.367,99	2	509.417,724 423.366,554	3.329
2	509.417,724 423.366,554	3	509.427,517 423.353,321	16.463
3	509.427,517 423.353,321	4	509.431,404 423.344,755	9.407

Punct început	X / Y	Punct sfârșit	X / Y	Lungime segment (** (m)
4	509.431,404 423.344,755	5	509.429,122 423.343,371	2.669
5	509.429,122 423.343,371	6	509.444,363 423.328,866	21.04
6	509.444,363 423.328,866	7	509.448,933 423.332,538	5.862
7	509.448,933 423.332,538	8	509.445,481 423.336,34	5.135
8	509.445,481 423.336,34	9	509.439,208 423.342,671	8.912
9	509.439,208 423.342,671	10	509.445,993 423.350,7	10.512
10	509.445,993 423.350,7	11	509.438,032 423.359,19	11.639
11	509.438,032 423.359,19	12	509.435,71 423.360,34	2.591
12	509.435,71 423.360,34	13	509.433,723 423.360,92	2.07
13	509.433,723 423.360,92	14	509.421,909 423.373,454	17.224
14	509.421,909 423.373,454	1	509.414,721 423.367,99	9.029

** Lungimile segmentelor sunt determinate în planul de proiecție Stereo 70 și sunt rotunjite la 1 milimetru.

*** Distanța dintre puncte este formată din segmente cumulate ce sunt mai mici decât valoarea 1 milimetru.

**DATE DESPRE IMOBILUL NR. 1047**

Oficiul de Cadastru și Publicitate Imobiliară ARGES
Biroul de Cadastru și Publicitate Imobiliară Campulung

A. Partea I. Descrierea imobilului

TEREN Intravilan

Adresa: Loc. Namaesti, Nr. 101, Jud. Arges

Nr. Crt	Nr cadastral Nr. topografic	Suprafața* (mp)	Observații / Referințe
A1		Din acte: 680 Masurata: 632	Sector cadastral:18 Teren imprejmuit;

Construcții

Crt	Nr cadastral Nr. topografic	Adresa	Observații / Referințe
A1.1		Loc. Namaesti, Nr. 101, Jud. Arges	Nr. niveluri:2; S. construita la sol:124 mp; S. construita desfasurata:189 mp;

B. Partea II. Proprietari și acte

Inscrieri privitoare la dreptul de proprietate și alte drepturi reale	Referințe
/	
Act Notarial nr. 544, din 05/10/1992 emis de NOTARIATUL DE STAT LOCAL CAMPULUNG (Certificat de căsătorie nr.7 din data de 28.04.2002 emis de Primăria Comunei Stoenesti);	
B1	A1, A1.1
Intabulare, drept de PROPRIETATE bun propriu , dobandit prin Succesiune, cota actuala 1/1, cota initiala 1/1 1) BUTOI CRISTINA IONELA, FOST (NICULOSU)	

C. Partea III. SARCINI .

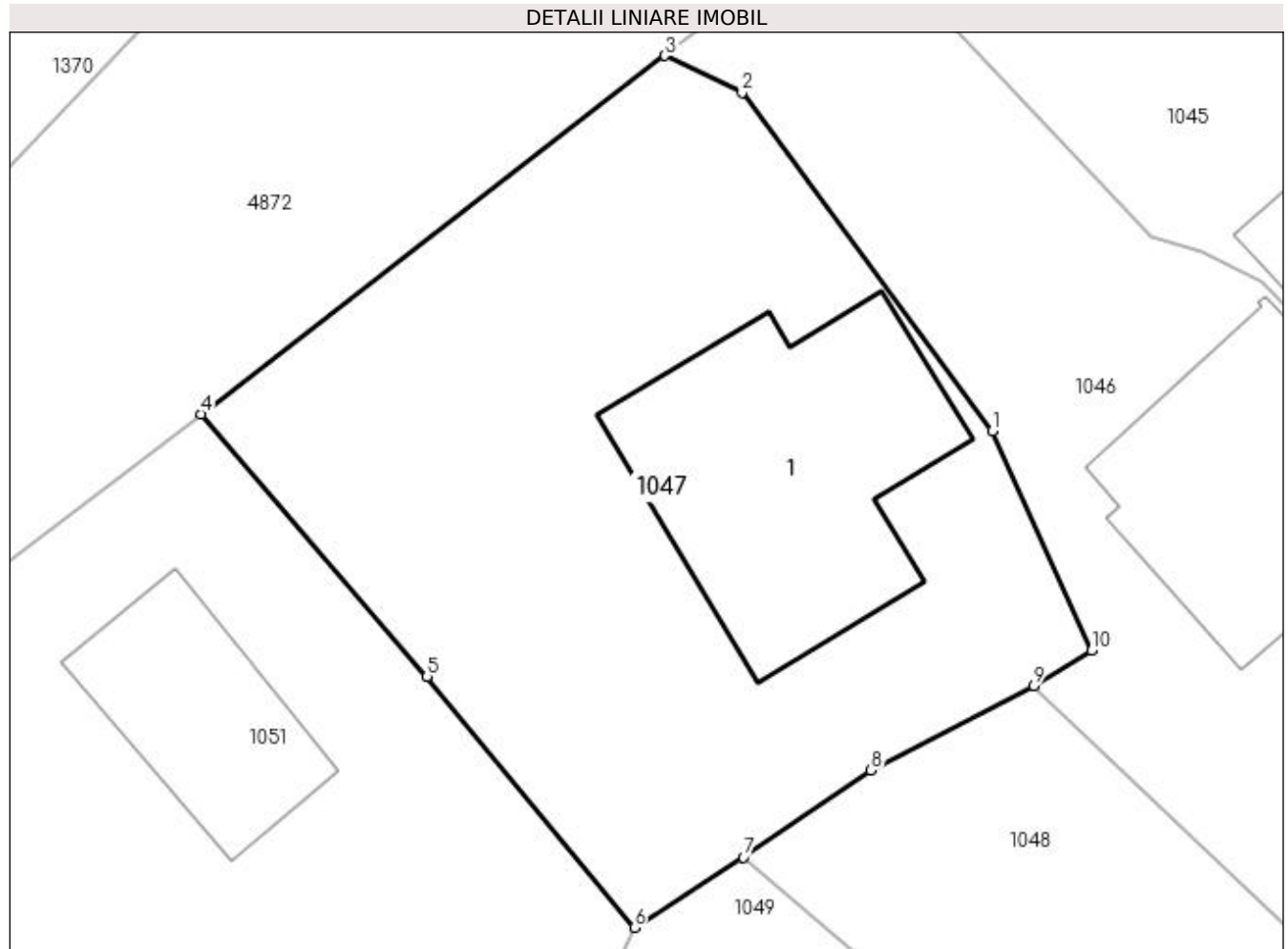
Inscrieri privind dezmembramintele dreptului de proprietate, drepturi reale de garanție și sarcini	Referințe
NU SUNT	

Anexa Nr. 1 La Partea I

Teren

Nr cadastral	Suprafața (mp)*	Observații / Referințe
	Din acte: 680 Masurata: 632	

* Suprafața este determinată în planul de proiecție Stereo 70.



Date referitoare la teren

Crt	Categorie folosință	Intra vilan	Suprafața (mp)	Tarla	Parcelă	Nr. topo	Observații / Referințe
1	curți constructii	DA	632	15	481,482	-	

Date referitoare la construcții

Crt	Număr	Destinație construcție	Supraf. (mp)	Situație juridică	Observații / Referințe
A1.1		construcții de locuințe	124	Cu acte	Nr. niveluri:2; S. construita la sol:124 mp; S. construita desfasurata:189 mp;

Lungime Segmente

1) Valorile lungimilor segmentelor sunt obținute din proiecție în plan.

Punct început	X / Y	Punct sfârșit	X / Y	Lungime segment (** (m)
1	509.427,517 423.353,321	2	509.417,724 423.366,554	16.463
2	509.417,724 423.366,554	3	509.414,721 423.367,99	3.329
3	509.414,721 423.367,99	4	509.396,575 423.353,983	22.923

Punct început	X / Y	Punct sfârșit	X / Y	Lungime segment (** (m)
4	509.396,575 423.353,983	5	509.405,421 423.343,739	13.535
5	509.405,421 423.343,739	6	509.413,522 423.333,924	12.726
6	509.413,522 423.333,924	7	509.417,778 423.336,67	5.065
7	509.417,778 423.336,67	8	509.422,77 423.340,078	6.044
8	509.422,77 423.340,078	9	509.429,122 423.343,371	7.155
9	509.429,122 423.343,371	10	509.431,404 423.344,755	2.669
10	509.431,404 423.344,755	1	509.427,517 423.353,321	9.407

** Lungimile segmentelor sunt determinate în planul de proiecție Stereo 70 și sunt rotunjite la 1 milimetru.

*** Distanța dintre puncte este formată din segmente cumulate ce sunt mai mici decât valoarea 1 milimetru.

**DATE DESPRE IMOBILUL NR. 1048**

Oficiul de Cadastru și Publicitate Imobiliară ARGES
 Biroul de Cadastru și Publicitate Imobiliară Campulung

A. Partea I. Descrierea imobilului

TEREN Intravilan

Nr. CF vechi:794
 Nr. cadastral vechi:962/3

Adresa: Loc. Valea Mare Pravat, Jud. Arges, punct Namaesti

Nr. Crt	Nr cadastral Nr. topografic	Suprafata* (mp)	Observatii / Referinta
A1	81927	Din acte: 998 Masurata: 1.049	Sector cadastral:18 Teren imprejmuit;

B. Partea II. Proprietari și acte

Inscrieri privitoare la dreptul de proprietate și alte drepturi reale		Referinta
11514 / 14/11/2007		
Act Notarial nr. 1407, din 22/10/2007 emis de BNP CAZACU SORIN BENONE;		
B1	Intabulare, drept de PROPRIETATE- bun propriu, dobandit prin Conventie, cota actuala 1/1, cota initiala 1/1 1) EDU ADRIAN, necasatorit	A1

C. Partea III. SARCINI .

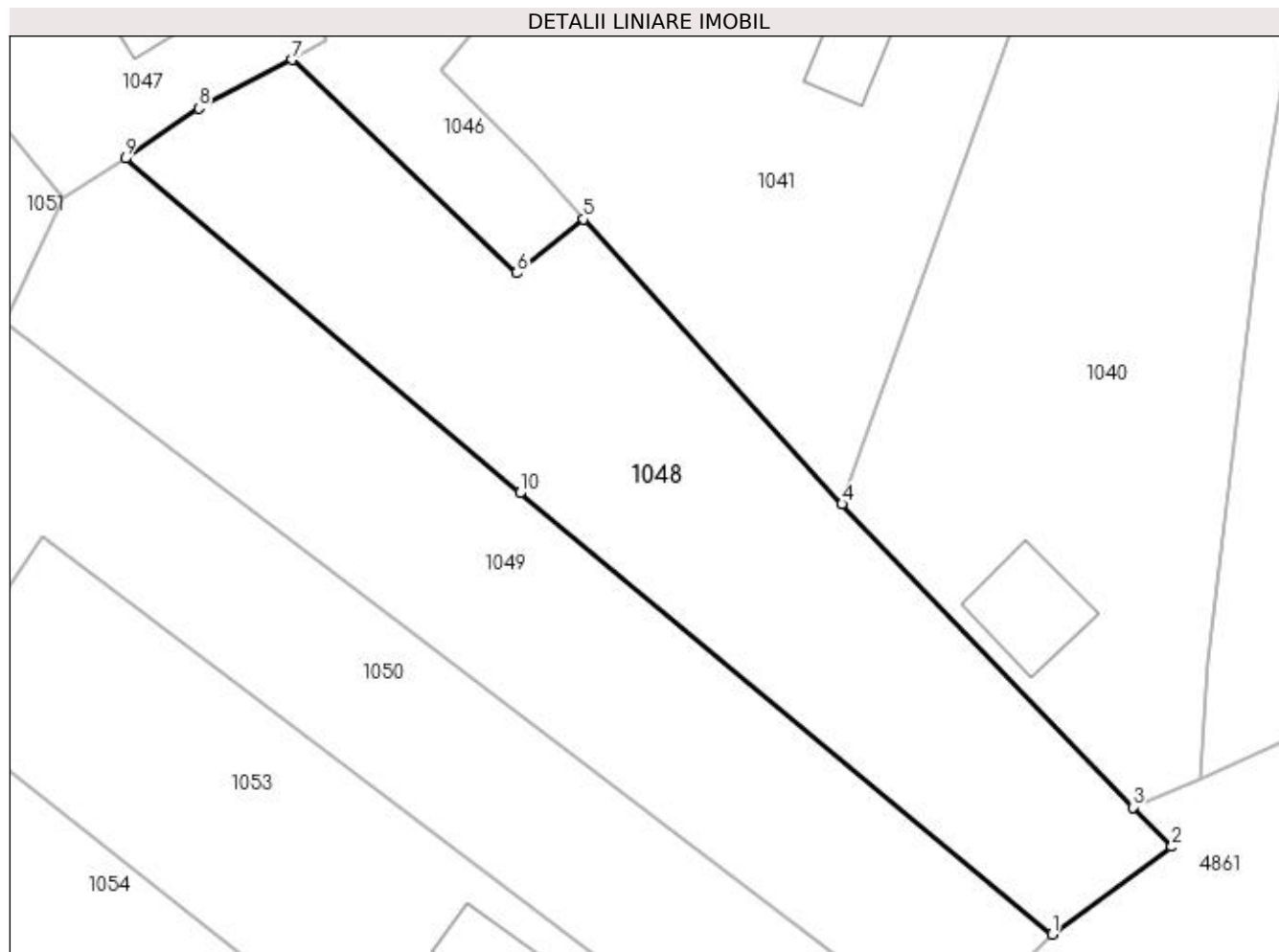
Inscrieri privind dezmembramintele dreptului de proprietate, drepturi reale de garantie și sarcini	Referinta
NU SUNT	

Anexa Nr. 1 La Partea I

Teren

Nr cadastral	Suprafața (mp)*	Observații / Referințe
81927	Din acte: 998 Masurata: 1.049	

* Suprafața este determinată în planul de proiecție Stereo 70.



Date referitoare la teren

Crt	Categorie folosință	Intra vilan	Suprafața (mp)	Tarla	Parcelă	Nr. topo	Observații / Referințe
1	arabil	DA	1.049	15	474,475,484	-	

Lungime Segmente

1) Valorile lungimilor segmentelor sunt obținute din proiecție în plan.

Punct început	X / Y	Punct sfârșit	X / Y	Lungime segment (** (m)
1	509.480,755 423.283,924	2	509.488,918 423.289,882	10.106
2	509.488,918 423.289,882	3	509.486,259 423.292,558	3.772
3	509.486,259 423.292,558	4	509.466,491 423.313,164	28.555
4	509.466,491 423.313,164	5	509.448,933 423.332,538	26.146
5	509.448,933 423.332,538	6	509.444,363 423.328,866	5.862

Punct început	X / Y	Punct sfârșit	X / Y	Lungime segment (** (m)
6	509.444,363 423.328,866	7	509.429,122 423.343,371	21.04
7	509.429,122 423.343,371	8	509.422,77 423.340,078	7.155
8	509.422,77 423.340,078	9	509.417,778 423.336,67	6.044
9	509.417,778 423.336,67	10	509.444,602 423.313,913	35.177
10	509.444,602 423.313,913	1	509.480,755 423.283,924	46.972

** Lungimile segmentelor sunt determinate în planul de proiecție Stereo 70 și sunt rotunjite la 1 milimetru.

*** Distanța dintre puncte este formată din segmente cumulate ce sunt mai mici decât valoarea 1 milimetru.

**DATE DESPRE IMOBILUL NR. 1049**

Oficiul de Cadastru și Publicitate Imobiliară ARGES
 Biroul de Cadastru și Publicitate Imobiliară Campulung

A. Partea I. Descrierea imobilului

TEREN Intravilan

Nr. CF vechi:793
 Nr. cadastral vechi:962/2

Adresa: Loc. Valea Mare Pravat, Jud. Arges, punct Namaesti

Nr. Crt	Nr cadastral Nr. topografic	Suprafata* (mp)	Observatii / Referinte
A1	81926	Din acte: 998 Masurata: 971	Sector cadastral:18 Teren imprejmuit;

B. Partea II. Proprietari și acte

Inscrieri privitoare la dreptul de proprietate și alte drepturi reale	Referințe
11513 / 14/11/2007	
Act Notarial nr. 1406, din 22/10/2007 emis de BNP CAZACU SORIN BENONE;	
B1	A1
Intabulare, drept de PROPRIETATE- bun comun, dobandit prin Conventie, cota actuala 1/1, cota initiala 1/1	
1) MOTRUN DRAGOS CONSTANTIN, casatorit cu	
2) MOTRUN ANCA MARIA, lipsă CNP	

C. Partea III. SARCINI .

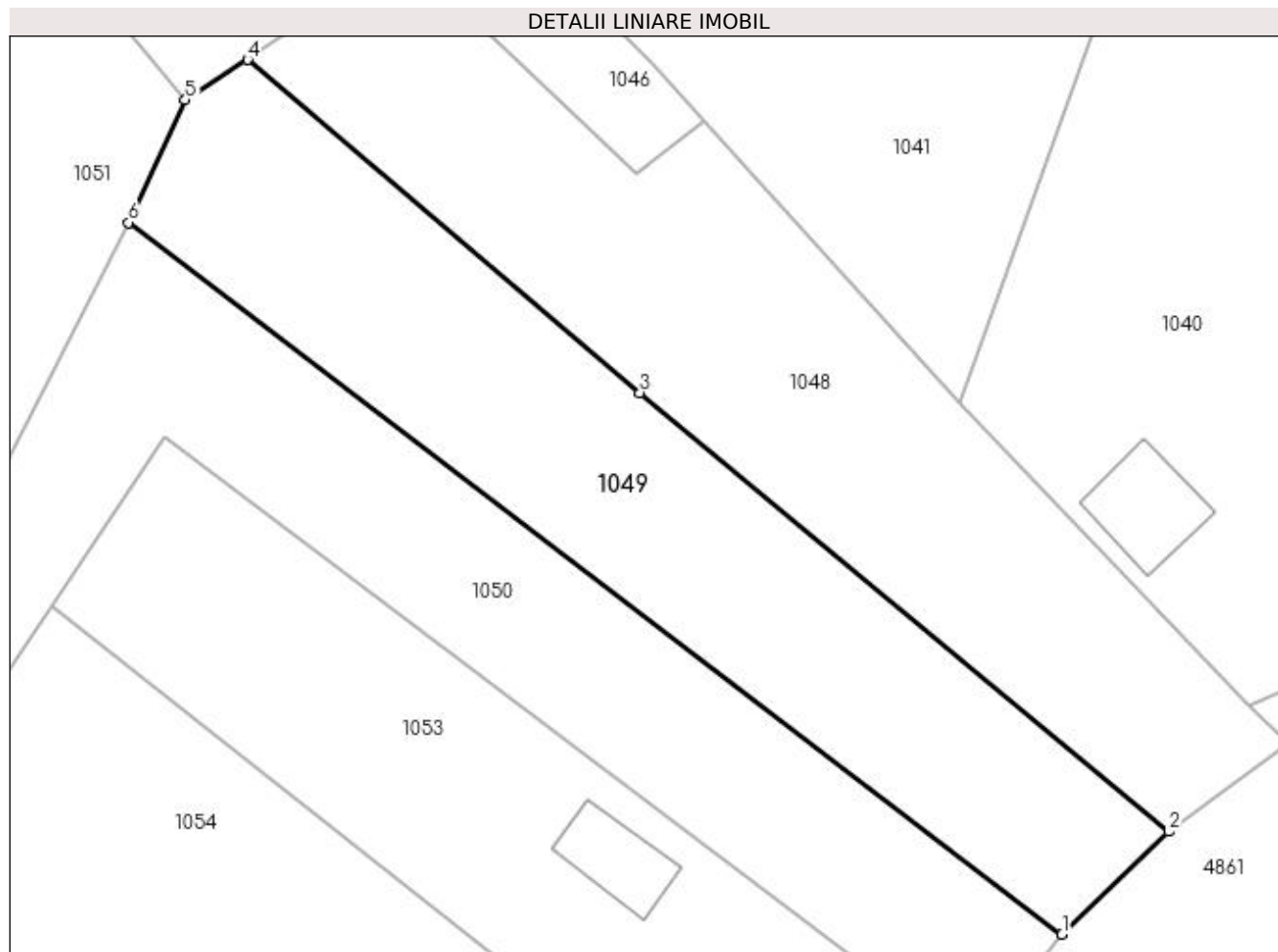
Inscrieri privind dezmembramintele dreptului de proprietate, drepturi reale de garanție și sarcini	Referințe
NU SUNT	

Anexa Nr. 1 La Partea I

Teren

Nr cadastral	Suprafața (mp)*	Observații / Referințe
81926	Din acte: 998 Masurata: 971	

* Suprafața este determinată în planul de proiecție Stereo 70.



Date referitoare la teren

Crt	Categorie folosință	Intra vilan	Suprafața (mp)	Tarla	Parcelă	Nr. topo	Observații / Referințe
1	arabil	DA	971	15	474,475,484	-	

Lungime Segmente

1) Valorile lungimilor segmentelor sunt obținute din proiecție în plan.

Punct început	X / Y	Punct sfârșit	X / Y	Lungime segment (** (m)
1	509.473,458 423.276,892	2	509.480,755 423.283,924	10.134
2	509.480,755 423.283,924	3	509.444,602 423.313,913	46.972
3	509.444,602 423.313,913	4	509.417,778 423.336,67	35.177
4	509.417,778 423.336,67	5	509.413,522 423.333,924	5.065
5	509.413,522 423.333,924	6	509.409,636 423.325,537	9.244

Punct început	X / Y	Punct sfârșit	X / Y	Lungime segment (** (m)
6	509.409,636 423.325,537	1	509.473,458 423.276,892	80.247

** Lungimile segmentelor sunt determinate în planul de proiecție Stereo 70 și sunt rotunjite la 1 milimetru.

*** Distanța dintre puncte este formată din segmente cumulate ce sunt mai mici decât valoarea 1 milimetru.

**DATE DESPRE IMOBILUL NR. 1050**

Oficiul de Cadastru și Publicitate Imobiliară ARGES
Biroul de Cadastru și Publicitate Imobiliară Campulung

A. Partea I. Descrierea imobilului

TEREN Intravilan

Nr. CF vechi:792
Nr. cadastral vechi:962/1

Adresa: Loc. Valea Mare Pravat, Jud. Arges, punct Namaesti

Nr. Crt	Nr cadastral Nr. topografic	Suprafața* (mp)	Observații / Referințe
A1	81925	Din acte: 998 Masurata: 992	Sector cadastral:18 Teren imprejmuit;

B. Partea II. Proprietari și acte

Inscrieri privitoare la dreptul de proprietate și alte drepturi reale		Referințe
11515 / 14/11/2007		
Act Notarial nr. 1408, din 22/10/2007 emis de BNP CAZACU SORIN BENONE;		
B1	Intabulare, drept de PROPRIETATE- bun propriu, dobandit prin Conventie, cota actuala 1/1, cota initiala 1/1 1) MOTRUN MIHAI ANTON, necasatorit	A1

C. Partea III. SARCINI .

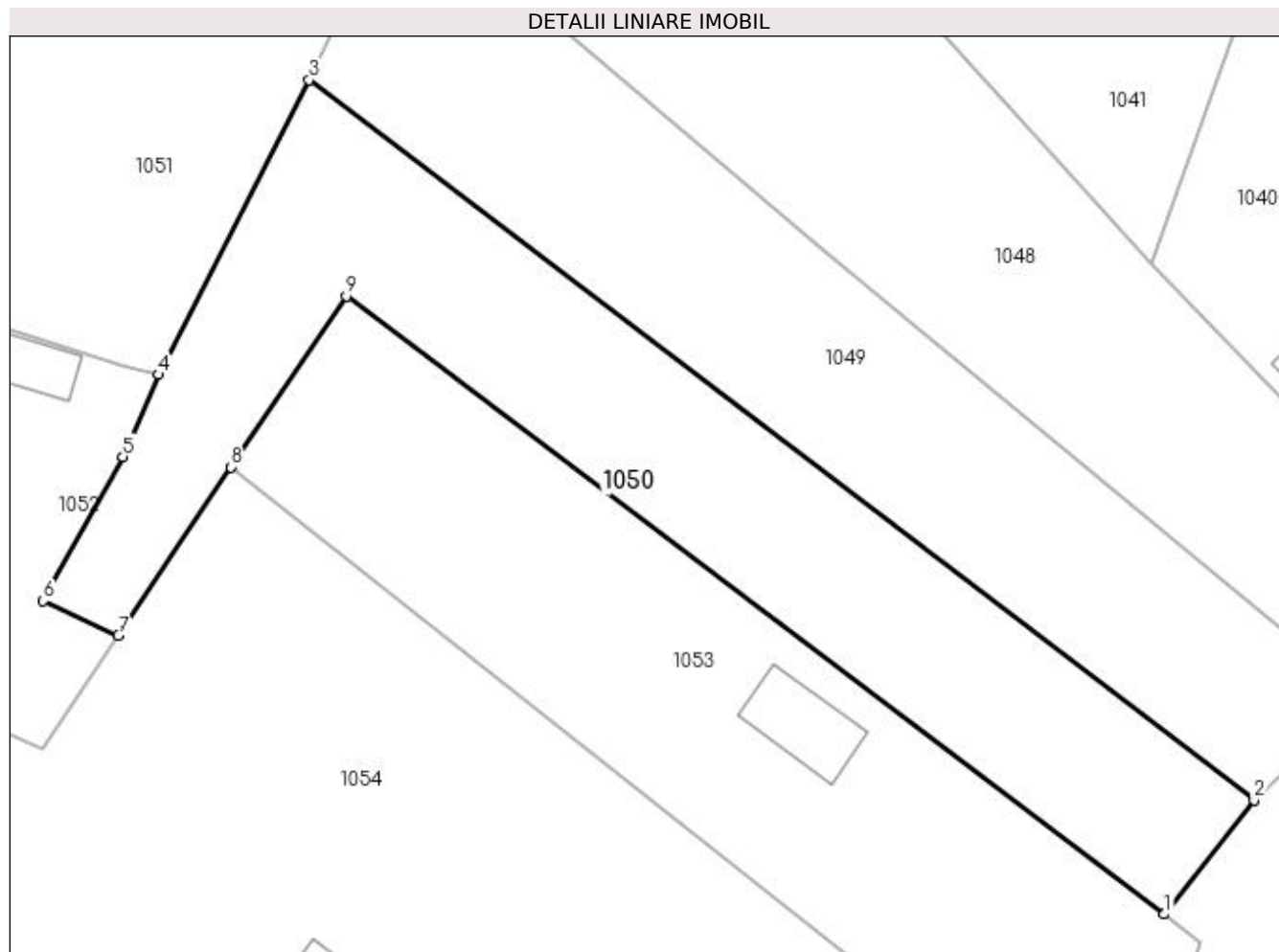
Inscrieri privind dezmembramintele dreptului de proprietate, drepturi reale de garanție și sarcini	Referințe
NU SUNT	

Anexa Nr. 1 La Partea I

Teren

Nr cadastral	Suprafața (mp)*	Observații / Referințe
81925	Din acte: 998 Masurata: 992	

* Suprafața este determinată în planul de proiecție Stereo 70.



Date referitoare la teren

Crt	Categorie folosință	Intra vilan	Suprafața (mp)	Tarla	Parcelă	Nr. topo	Observații / Referințe
1	arabil	DA	992	15	474,475	-	

Lungime Segmente

1) Valorile lungimilor segmentelor sunt obținute din proiecție în plan.

Punct început	X / Y	Punct sfârșit	X / Y	Lungime segment (** (m)
1	509.467,41 423.269,201	2	509.473,458 423.276,892	9.784
2	509.473,458 423.276,892	3	509.409,636 423.325,537	80.247
3	509.409,636 423.325,537	4	509.399,482 423.305,637	22.341
4	509.399,482 423.305,637	5	509.397,057 423.300,091	6.053
5	509.397,057 423.300,091	6	509.391,684 423.290,35	11.125

Punct început	X / Y	Punct sfârșit	X / Y	Lungime segment (** (m)
6	509.391,684 423.290,35	7	509.396,746 423.288,015	5.575
7	509.396,746 423.288,015	8	509.404,365 423.299,39	13.691
8	509.404,365 423.299,39	9	509.412,147 423.310,932	13.92
9	509.412,147 423.310,932	1	509.467,41 423.269,201	69.249

** Lungimile segmentelor sunt determinate în planul de proiecție Stereo 70 și sunt rotunjite la 1 milimetru.

*** Distanța dintre puncte este formată din segmente cumulate ce sunt mai mici decât valoarea 1 milimetru.

**DATE DESPRE IMOBILUL NR. 1051**

Oficiul de Cadastru și Publicitate Imobiliară ARGES
Biroul de Cadastru și Publicitate Imobiliară Campulung

A. Partea I. Descrierea imobilului

TEREN Intravilan

Adresa: Loc. Namaesti, Jud. Arges, Punctul,,Acasa'

Nr. Crt	Nr cadastral Nr. topografic	Suprafața* (mp)	Observații / Referințe
A1	80357	1.308	Sector cadastral:18 Teren imprejmuit;

Construcții

Crt	Nr cadastral Nr. topografic	Adresa	Observații / Referințe
A1.1	80357-C1	Loc. Namaesti, Jud. Arges, Punctul,, Acasa'	Nr. niveluri:1; S. construita la sol:57 mp; S. construita desfasurata:57 mp;

B. Partea II. Proprietari și acte

Inscrieri privitoare la dreptul de proprietate și alte drepturi reale		Referințe
2415 / 23/02/2017		
Act Notarial nr. 564, din 22/02/2017 emis de VOICU Andreea Elena;		
B3	Intabulare, drept de PROPRIETATE, dobandit prin Conventie, cota actuala 1/1, cota initiala 1/1 1) SITARU ANDREI IOAN, necasatorit	A1, A1.1

C. Partea III. SARCINI .

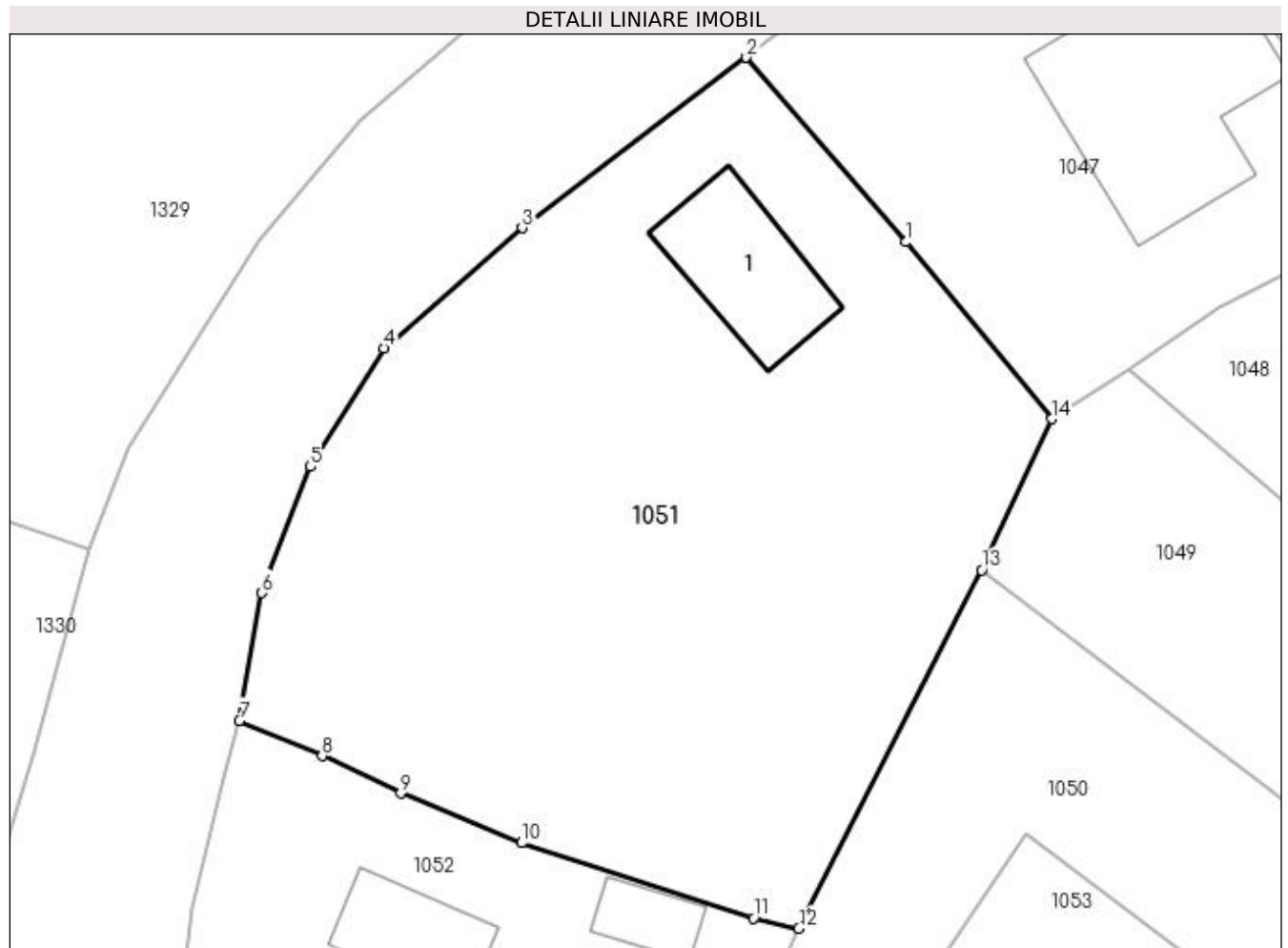
Inscrieri privind dezmembramintele dreptului de proprietate, drepturi reale de garanție și sarcini	Referințe
NU SUNT	

Anexa Nr. 1 La Partea I

Teren

Nr cadastral	Suprafața (mp)*	Observații / Referințe
80357	1.308	

* Suprafața este determinată în planul de proiecție Stereo 70.



Date referitoare la teren

Crt	Categorie folosință	Intra vilan	Suprafața (mp)	Tarla	Parcelă	Nr. topo	Observații / Referințe
1	curți constructii	DA	457	15	479,480	-	
2	arabil	DA	851	15	478	-	

Date referitoare la construcții

Crt	Număr	Destinație construcție	Supraf. (mp)	Situație juridică	Observații / Referințe
A1.1	80357-C1	construcții de locuințe	57	Cu acte	Nr. niveluri:1; S. construita la sol:57 mp; S. construita desfasurata:57 mp;

Lungime Segmente

1) Valorile lungimilor segmentelor sunt obținute din proiecție în plan.

Punct început	X / Y	Punct sfârșit	X / Y	Lungime segment (** (m)
1	509.405,421 423.343,739	2	509.396,575 423.353,983	13.535
2	509.396,575 423.353,983	3	509.384,118 423.344,525	15.641
3	509.384,118 423.344,525	4	509.376,439 423.337,845	10.178

Punct început	X / Y	Punct sfârșit	X / Y	Lungime segment (** (m)
4	509.376,439 423.337,845	5	509.372,365 423.331,269	7.736
5	509.372,365 423.331,269	6	509.369,646 423.324,262	7.516
6	509.369,646 423.324,262	7	509.368,409 423.317,167	7.202
7	509.368,409 423.317,167	8	509.373,002 423.315,212	4.992
8	509.373,002 423.315,212	9	509.377,362 423.313,14	4.827
9	509.377,362 423.313,14	10	509.384,094 423.310,381	7.275
10	509.384,094 423.310,381	11	509.396,954 423.306,194	13.524
11	509.396,954 423.306,194	12	509.399,482 423.305,637	2.589
12	509.399,482 423.305,637	13	509.409,636 423.325,537	22.341
13	509.409,636 423.325,537	14	509.413,522 423.333,924	9.244
14	509.413,522 423.333,924	1	509.405,421 423.343,739	12.726

** Lungimile segmentelor sunt determinate în planul de proiecție Stereo 70 și sunt rotunjite la 1 milimetru.

*** Distanța dintre puncte este formată din segmente cumulate ce sunt mai mici decât valoarea 1 milimetru.

**DATE DESPRE IMOBILUL NR. 1052**

Oficiul de Cadastru și Publicitate Imobiliară ARGES
Biroul de Cadastru și Publicitate Imobiliară Campulung

A. Partea I. Descrierea imobilului

TEREN Intravilan

Adresa: Loc. Namaesti, Jud. Arges

Nr. Crt	Nr cadastral Nr. topografic	Suprafața* (mp)	Observații / Referințe
A1		Din acte: 1.000 Masurata: 791	Sector cadastral:18 Teren imprejmuit;

Construcții

Crt	Nr cadastral Nr. topografic	Adresa	Observații / Referințe
A1.1		Loc. Namaesti, Jud. Arges	Nr. niveluri:1; S. construita la sol:78 mp; S. construita desfasurata:78 mp;
A1.2		Loc. Namaesti, Jud. Arges	Nr. niveluri:1; S. construita la sol:18 mp; S. construita desfasurata:18 mp;

B. Partea II. Proprietari și acte

Inscrieri privitoare la dreptul de proprietate și alte drepturi reale		Referințe
/		
Act Administrativ nr. 5417, din 22/01/1993 emis de CJPSDPAT ARGES;		
B1	Intabulare, drept de PROPRIETATE, dobandit prin Reconstituire, cota actuala 1/1, cota initiala 1/1 1) MOICEANU CORNEL, lipsă CNP	A1
Act Normativ nr. 7, din 13/03/1996 emis de PARLAMENT (art. 12 alin. 16);		
B2	Intabulare, drept de PROPRIETATE, dobandit prin Construire, cota actuala 1/1, cota initiala 1/1 1) MOICEANU CORNEL, lipsă CNP	A1.1, A1.2

C. Partea III. SARCINI .

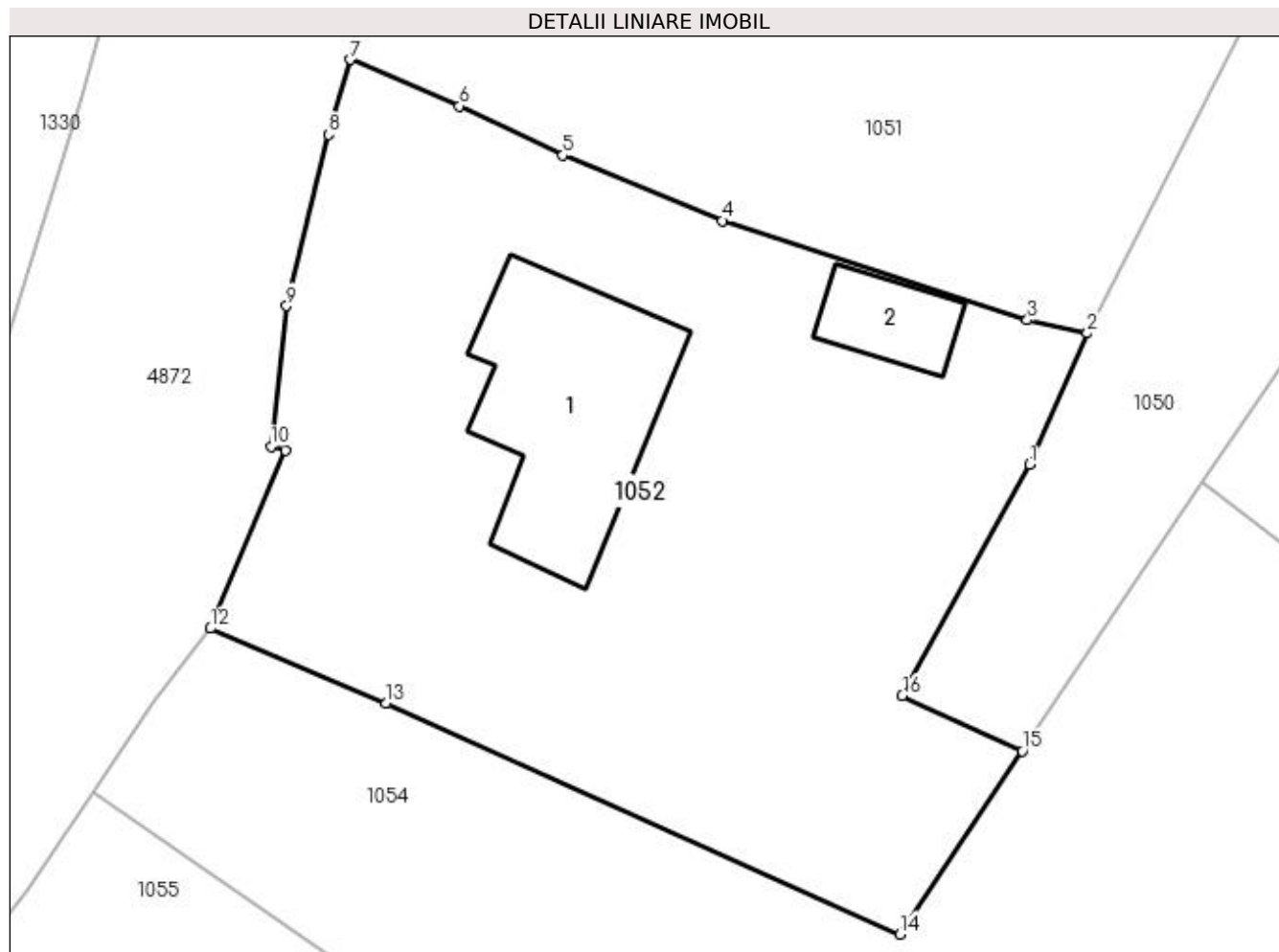
Inscrieri privind dezmembramintele dreptului de proprietate, drepturi reale de garanție și sarcini	Referințe
NU SUNT	

Anexa Nr. 1 La Partea I

Teren

Nr cadastral	Suprafața (mp)*	Observații / Referințe
	Din acte: 1.000 Masurata: 791	

* Suprafața este determinată în planul de proiecție Stereo 70.



Date referitoare la teren

Crt	Categorie folosință	Intra vilan	Suprafața (mp)	Tarla	Parcelă	Nr. topo	Observații / Referințe
1	curți constructii	DA	791	15	475,476,477	-	

Date referitoare la construcții

Crt	Număr	Destinație construcție	Supraf. (mp)	Situație juridică	Observații / Referințe
A1.1		construcții de locuințe	78	Cu acte	Nr. niveluri:1; S. construita la sol:78 mp; S. construita desfasurata:78 mp;
A1.2		construcții anexa	18	Cu acte	Nr. niveluri:1; S. construita la sol:18 mp; S. construita desfasurata:18 mp;

Lungime Segmente

1) Valorile lungimilor segmentelor sunt obținute din proiecție în plan.

Punct început	X / Y	Punct sfârșit	X / Y	Lungime segment (** (m)
1	509.397,057 423.300,091	2	509.399,482 423.305,637	6.053
2	509.399,482 423.305,637	3	509.396,954 423.306,194	2.589

Punct început	X / Y	Punct sfârșit	X / Y	Lungime segment (** (m)
3	509.396,954 423.306,194	4	509.384,094 423.310,381	13.524
4	509.384,094 423.310,381	5	509.377,362 423.313,14	7.275
5	509.377,362 423.313,14	6	509.373,002 423.315,212	4.827
6	509.373,002 423.315,212	7	509.368,409 423.317,167	4.992
7	509.368,409 423.317,167	8	509.367,494 423.314,013	3.284
8	509.367,494 423.314,013	9	509.365,722 423.306,782	7.445
9	509.365,722 423.306,782	10	509.365,062 423.300,863	5.956
10	509.365,062 423.300,863	11	509.365,66 423.300,709	0.618
11	509.365,66 423.300,709	12	509.362,493 423.293,182	8.166
12	509.362,493 423.293,182	13	509.369,913 423.290,037	8.059
13	509.369,913 423.290,037	14	509.391,575 423.280,294	23.752
14	509.391,575 423.280,294	15	509.396,746 423.288,015	9.293
15	509.396,746 423.288,015	16	509.391,684 423.290,35	5.575
16	509.391,684 423.290,35	1	509.397,057 423.300,091	11.125

** Lungimile segmentelor sunt determinate în planul de proiecție Stereo 70 și sunt rotunjite la 1 milimetru.

*** Distanța dintre puncte este formată din segmente cumulate ce sunt mai mici decât valoarea 1 milimetru.

**DATE DESPRE IMOBILUL NR. 1053**

Oficiul de Cadastru și Publicitate Imobiliară ARGES
Biroul de Cadastru și Publicitate Imobiliară Campulung

A. Partea I. Descrierea imobilului

TEREN Intravilan

Nr. CF vechi:326
Nr. cadastral vechi:241

Adresa: Loc. Namaesti, Jud. Arges, pct La Motrun

Nr. Crt	Nr cadastral Nr. topografic	Suprafața* (mp)	Observații / Referințe
A1	81939	Din acte: 1.058 Masurata: 1.097	Sector cadastral:18 Teren imprejmuit;

Construcții

Crt	Nr cadastral Nr. topografic	Adresa	Observații / Referințe
A1.1	81939-C1	Loc. Namaesti, Jud. Arges, pct La Motrun	Nr. niveluri:1; S. construita la sol:34 mp; S. construita desfasurata:34 mp;

B. Partea II. Proprietari și acte

Inscrieri privitoare la dreptul de proprietate și alte drepturi reale		Referințe
5815 / 29/06/2007		
Act Notarial nr. 1495, din 29/06/2007 emis de notar public Zipisi Cornelia;		
B1	Intabulare, drept de PROPRIETATE, dobandit prin Conventie, cota actuala 1/1, cota initiala 1/1 1) ALDEA IONELA, necasatorita	A1, A1.1

C. Partea III. SARCINI

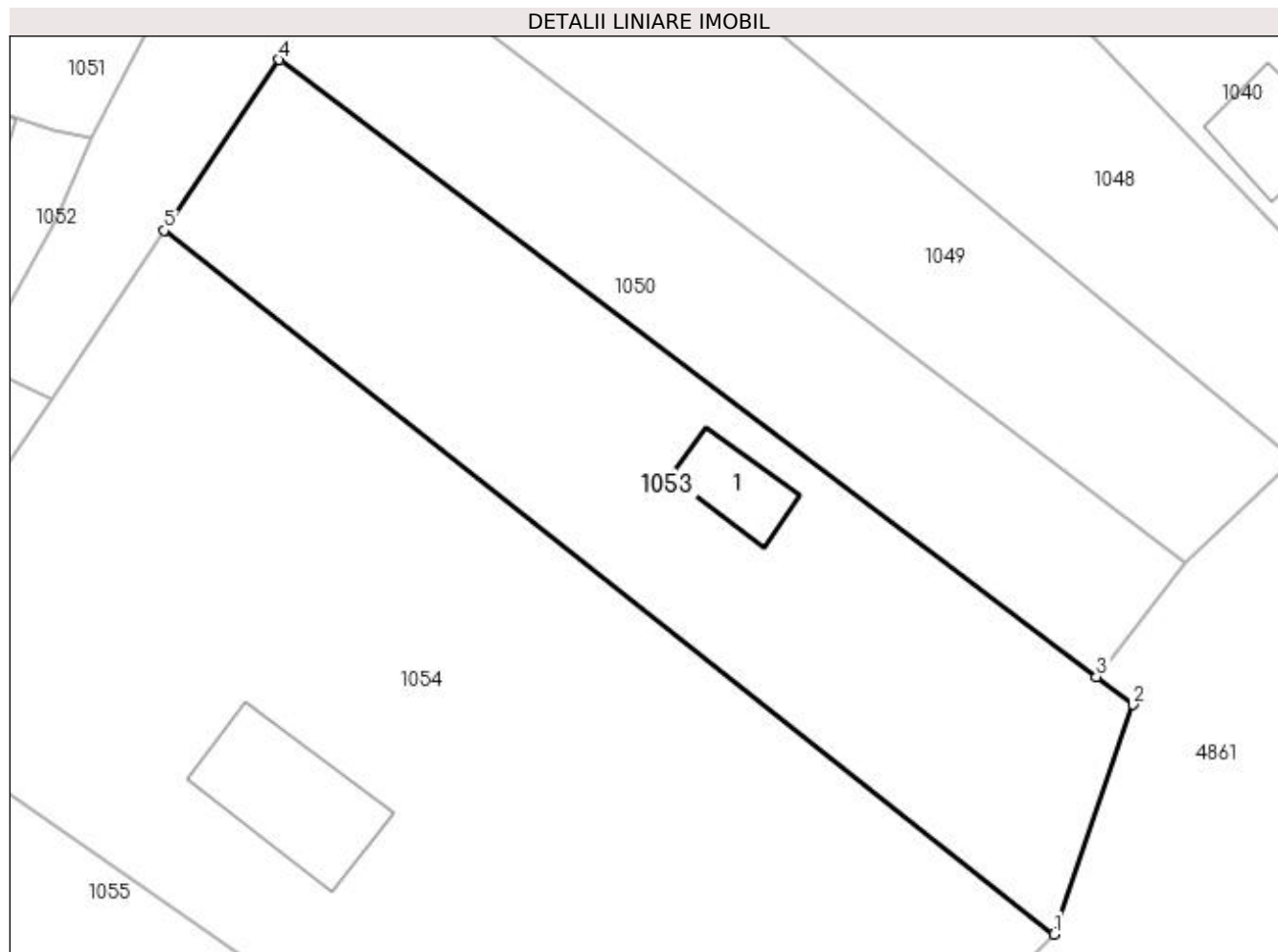
Inscrieri privind dezmembramintele dreptului de proprietate, drepturi reale de garanție și sarcini		Referințe
5815 / 29/06/2007		
Act Notarial nr. 1495, din 29/06/2007 emis de notar public Zipisi Cornelia;		
C1	Intabulare, drept de UZUFRUCT VIAGER, dobandit prin Conventie, cota actuala 1/1, cota initiala 1/1 1) ALDEA MIRCEA 2) ALDEA DANILICA, soti	A1, A1.1

Anexa Nr. 1 La Partea I

Teren

Nr cadastral	Suprafața (mp)*	Observații / Referințe
81939	Din acte: 1.058 Masurata: 1.097	

* Suprafața este determinată în planul de proiecție Stereo 70.



Date referitoare la teren

Crt	Categorie folosință	Intra vilan	Suprafața (mp)	Tarla	Parcelă	Nr. topo	Observații / Referințe
1	curți constructii	DA	170	15	474,475	-	
2	arabil	DA	927	15	474,475	-	

Date referitoare la construcții

Crt	Număr	Destinație construcție	Supraf. (mp)	Situație juridică	Observații / Referințe
A1.1	81939-C1	construcții de locuințe	34	Cu acte	Nr. niveluri:1; S. construita la sol:34 mp; S. construita desfasurata:34 mp;

Lungime Segmente

1) Valorile lungimilor segmentelor sunt obținute din proiecție în plan.

Punct început	X / Y	Punct sfârșit	X / Y	Lungime segment (** (m)
1	509.464,546 423.251,798	2	509.469,884 423.267,323	16.417
2	509.469,884 423.267,323	3	509.467,41 423.269,201	3.106
3	509.467,41 423.269,201	4	509.412,147 423.310,932	69.249

Punct început	X / Y	Punct sfârșit	X / Y	Lungime segment (** (m)
4	509.412,147 423.310,932	5	509.404,365 423.299,39	13.92
5	509.404,365 423.299,39	1	509.464,546 423.251,798	76.725

** Lungimile segmentelor sunt determinate în planul de proiecție Stereo 70 și sunt rotunjite la 1 milimetru.

*** Distanța dintre puncte este formată din segmente cumulate ce sunt mai mici decât valoarea 1 milimetru.

**DATE DESPRE IMOBILUL NR. 1054**

Oficiul de Cadastru și Publicitate Imobiliară ARGES
Biroul de Cadastru și Publicitate Imobiliară Campulung

A. Partea I. Descrierea imobilului

TEREN Intravilan

Nr. CF vechi:509
Nr. cadastral vechi:738

Adresa: Loc. Namaesti, Jud. Arges, punct La Motrun

Nr. Crt	Nr cadastral Nr. topografic	Suprafața* (mp)	Observații / Referințe
A1	82168	Din acte: 2.798 Masurata: 2.935	Sector cadastral:18 Teren imprejmuit;

Construcții

Crt	Nr cadastral Nr. topografic	Adresa	Observații / Referințe
A1.1		Loc. Namaesti, Jud. Arges, punct La Motrun	Nr. niveluri:1; S. construita la sol:83 mp; S. construita desfasurata:83 mp;

B. Partea II. Proprietari și acte

Inscrieri privitoare la dreptul de proprietate și alte drepturi reale		Referințe
311 / 24/01/2006		
Act Notarial nr. 149, din 20/01/2006 emis de BNP Tuluca Filofteia (act dezmembrare nr 148 din 20.01.2006, emis de BNP Tuluca Filofteia);		
B1	Intabulare, drept de PROPRIETATE, dobandit prin Conventie, cota actuala 1/1, cota initiala 1/1 1) DREPTARU GHEORGHE CRISTIAN, casatorit cu 2) DREPTARU CAMELIA, lipsă CNP	A1
/		
Act Normativ nr. 7, din 13/03/1996 emis de PARLAMENT (art. 12 alin. 16);		
B2	Intabulare, drept de PROPRIETATE, dobandit prin Construire, cota actuala 1/1, cota initiala 1/1 1) DREPTARU GHEORGHE CRISTIAN 2) DREPTARU CAMELIA, lipsă CNP	A1.1

C. Partea III. SARCINI .

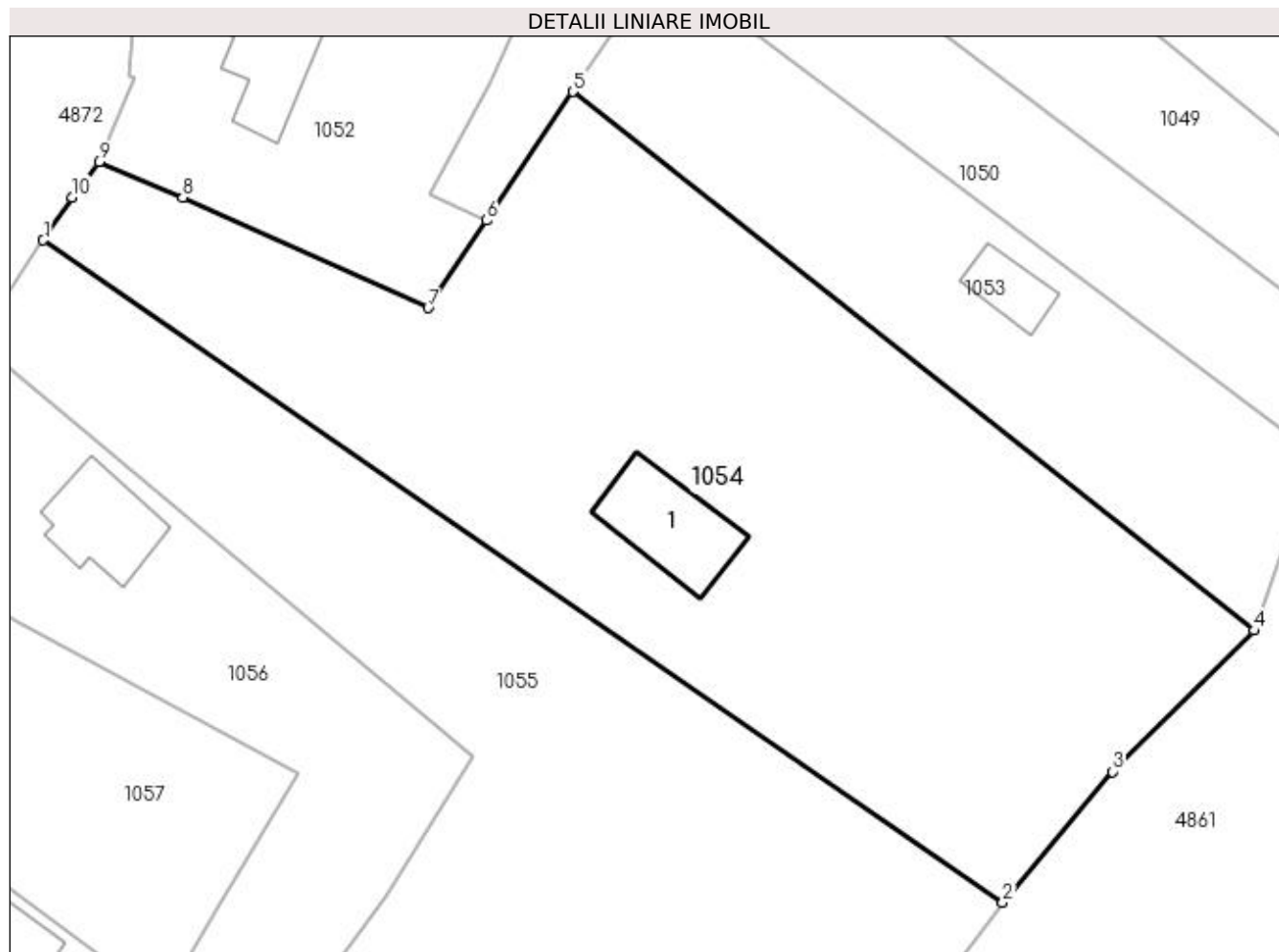
Inscrieri privind dezmembramintele dreptului de proprietate, drepturi reale de garanție și sarcini	Referințe
NU SUNT	

Anexa Nr. 1 La Partea I

Teren

Nr cadastral	Suprafața (mp)*	Observații / Referințe
82168	Din acte: 2.798 Masurata: 2.935	

* Suprafața este determinată în planul de proiecție Stereo 70.



Date referitoare la teren

Crt	Categorie folosință	Intra vilan	Suprafața (mp)	Tarla	Parcelă	Nr. topo	Observații / Referințe
1	arabil	DA	2.935	15	474,475,477	-	

Date referitoare la construcții

Crt	Număr	Destinație construcție	Supraf. (mp)	Situație juridică	Observații / Referințe
A1.1		construcții anexa	83	Cu acte	Nr. niveluri:1; S. construita la sol:83 mp; S. construita desfasurata:83 mp;

Lungime Segmente

1) Valorile lungimilor segmentelor sunt obținute din proiecție în plan.

Punct început	X / Y	Punct sfârșit	X / Y	Lungime segment (** (m)
1	509.357,572 423.286,277	2	509.442,346 423.227,786	102.994
2	509.442,346 423.227,786	3	509.452,038 423.239,328	15.072
3	509.452,038 423.239,328	4	509.464,546 423.251,798	17.662
4	509.464,546 423.251,798	5	509.404,365 423.299,39	76.725

Punct început	X / Y	Punct sfârșit	X / Y	Lungime segment (** (m)
5	509.404,365 423.299,39	6	509.396,746 423.288,015	13.691
6	509.396,746 423.288,015	7	509.391,575 423.280,294	9.293
7	509.391,575 423.280,294	8	509.369,913 423.290,037	23.752
8	509.369,913 423.290,037	9	509.362,493 423.293,182	8.059
9	509.362,493 423.293,182	10	509.360,117 423.290,076	3.911
10	509.360,117 423.290,076	1	509.357,572 423.286,277	4.573

** Lungimile segmentelor sunt determinate în planul de proiecție Stereo 70 și sunt rotunjite la 1 milimetru.

*** Distanța dintre puncte este formată din segmente cumulate ce sunt mai mici decât valoarea 1 milimetru.

**DATE DESPRE IMOBILUL NR. 1055**

Oficiul de Cadastru și Publicitate Imobiliară ARGES
Biroul de Cadastru și Publicitate Imobiliară Campulung

A. Partea I. Descrierea imobilului

TEREN Intravilan

Nr. CF vechi:510
Nr. cadastral vechi:739

Adresa: Loc. Namaesti, Jud. Arges, PCT LA MOTRUN

Nr. Crt	Nr cadastral Nr. topografic	Suprafata* (mp)	Observatii / Referinte
A1	81198	Din acte: 2.438 Masurata: 2.958	Sector cadastral:18 Teren imprejmuit;

B. Partea II. Proprietari și acte

Inscrieri privitoare la dreptul de proprietate și alte drepturi reale		Referințe
12984 / 18/09/2015		
Act Notarial nr. 1257, din 17/09/2015 emis de TULUCA FILOFTEIA;		
B2	Intabulare, drept de PROPRIETATE, dobandit prin Conventie, cota actuala 1/1, cota initiala 1/1 1) DREPTARU GHEORGHE-CRISTIAN 2) DREPTARU CAMELIA, soti	A1

C. Partea III. SARCINI .

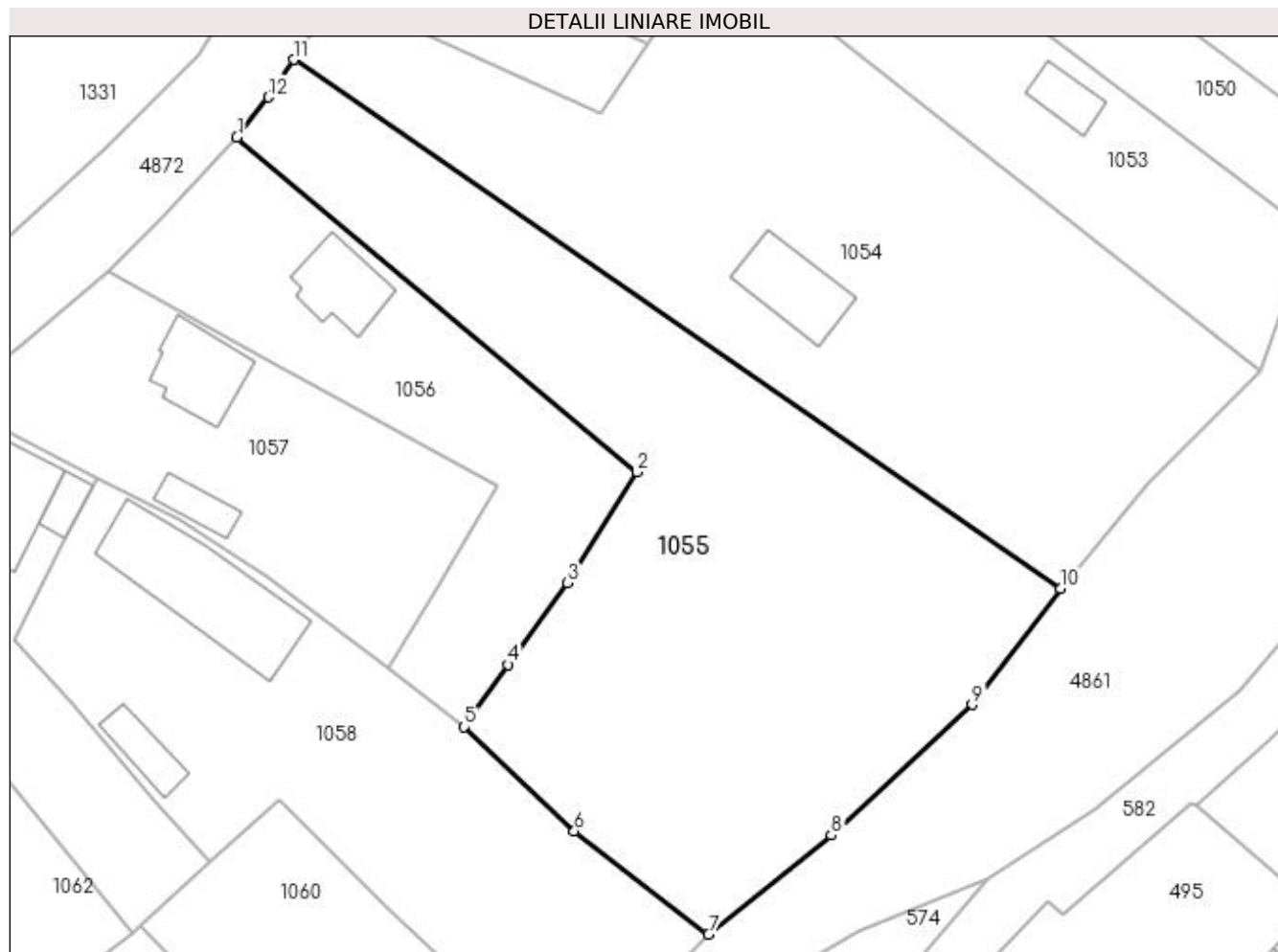
Inscrieri privind dezmembramintele dreptului de proprietate, drepturi reale de garanție și sarcini	Referințe
NU SUNT	

Anexa Nr. 1 La Partea I

Teren

Nr cadastral	Suprafața (mp)*	Observații / Referințe
81198	Din acte: 2.438 Masurata: 2.958	

* Suprafața este determinată în planul de proiecție Stereo 70.



Date referitoare la teren

Crt	Categorie folosință	Intra vilan	Suprafața (mp)	Tarla	Parcelă	Nr. topo	Observații / Referințe
1	arabil	DA	2.958	15	474,475	-	

Lungime Segmente

1) Valorile lungimilor segmentelor sunt obținute din proiecție în plan.

Punct început	X / Y	Punct sfârșit	X / Y	Lungime segment (** (m)
1	509.351,273 423.277,694	2	509.395,483 423.240,685	57.656
2	509.395,483 423.240,685	3	509.387,819 423.228,427	14.457
3	509.387,819 423.228,427	4	509.381,276 423.219,381	11.164
4	509.381,276 423.219,381	5	509.376,431 423.212,518	8.401
5	509.376,431 423.212,518	6	509.388,588 423.200,972	16.766

Punct început	X / Y	Punct sfârșit	X / Y	Lungime segment (** (m)
6	509.388,588 423.200,972	7	509.403,417 423.189,575	18.703
7	509.403,417 423.189,575	8	509.417,014 423.200,528	17.46
8	509.417,014 423.200,528	9	509.432,607 423.214,959	21.246
9	509.432,607 423.214,959	10	509.442,346 423.227,786	16.105
10	509.442,346 423.227,786	11	509.357,572 423.286,277	102.994
11	509.357,572 423.286,277	12	509.354,785 423.282,132	4.995
12	509.354,785 423.282,132	1	509.351,273 423.277,694	5.66

** Lungimile segmentelor sunt determinate în planul de proiecție Stereo 70 și sunt rotunjite la 1 milimetru.

*** Distanța dintre puncte este formată din segmente cumulate ce sunt mai mici decât valoarea 1 milimetru.

**DATE DESPRE IMOBILUL NR. 1056**

Oficiul de Cadastru și Publicitate Imobiliară ARGES
Biroul de Cadastru și Publicitate Imobiliară Campulung

A. Partea I. Descrierea imobilului

TEREN Intravilan

Adresa: Loc. Namaesti, Jud. Arges

Nr. Crt	Nr cadastral Nr. topografic	Suprafața* (mp)	Observații / Referințe
A1		Din acte: 1.000 Masurata: 1.142	Sector cadastral:18 Teren imprejmuit;

Construcții

Crt	Nr cadastral Nr. topografic	Adresa	Observații / Referințe
A1.1		Loc. Namaesti, Jud. Arges	Nr. niveluri:1; S. construita la sol:70 mp; S. construita desfasurata:70 mp;

B. Partea II. Proprietari și acte

Inscrieri privitoare la dreptul de proprietate și alte drepturi reale		Referințe
/		
Act Administrativ nr. 67008, din 07/03/1995 emis de CJPSDPAT ARGES;		
B1	Intabulare, drept de PROPRIETATE, dobandit prin Reconstituire, cota actuala 1/1, cota initiala 1/1 1) SERB MARIA, lipsă CNP	A1
Act Normativ nr. 7, din 13/03/1996 emis de PARLAMENT (art. 12 alin. 16);		
B2	Intabulare, drept de PROPRIETATE, dobandit prin Construire, cota actuala 1/1, cota initiala 1/1 1) SERB MARIA, lipsă CNP	A1.1

C. Partea III. SARCINI .

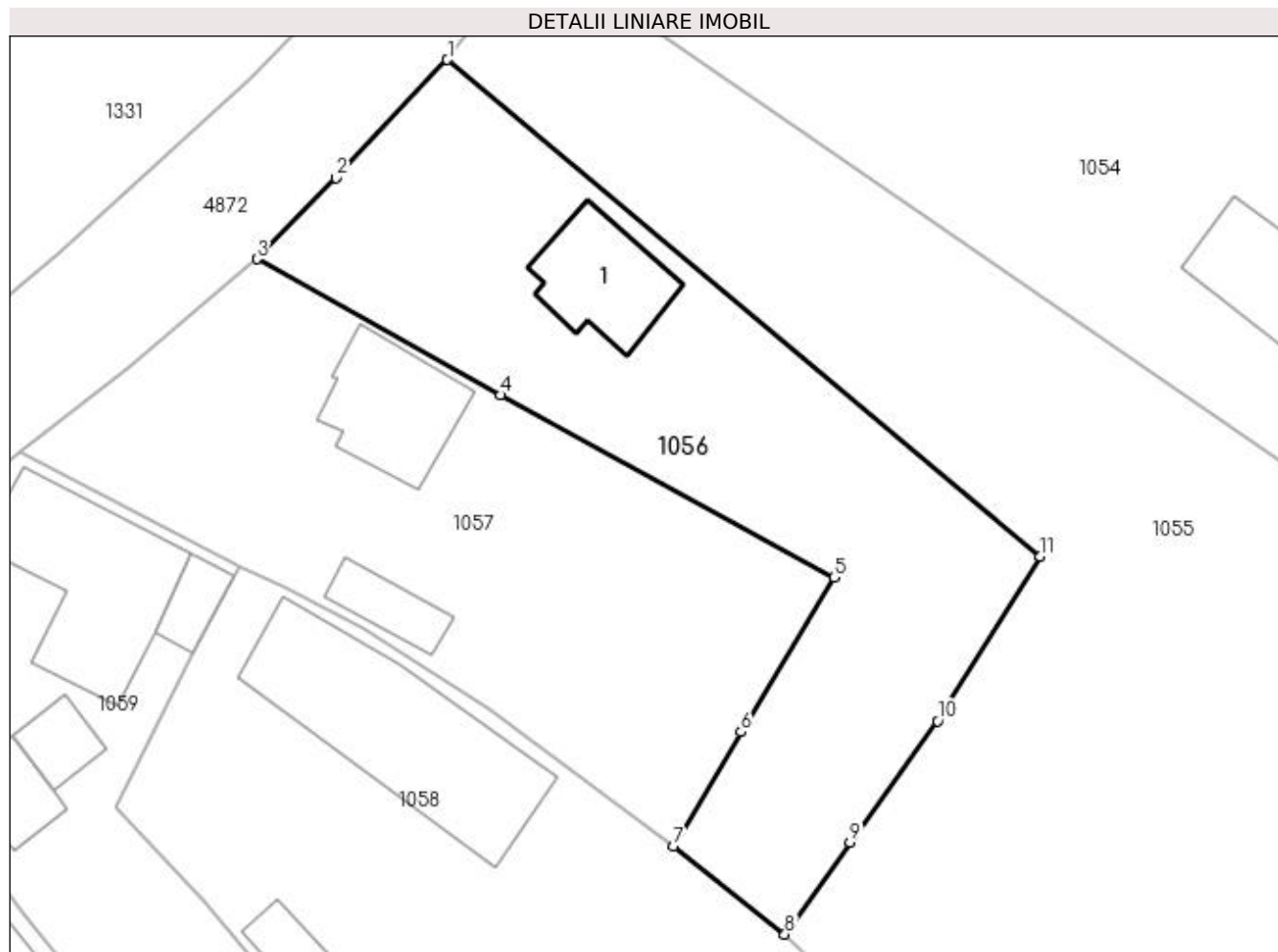
Inscrieri privind dezmembramintele dreptului de proprietate, drepturi reale de garanție și sarcini	Referințe
NU SUNT	

Anexa Nr. 1 La Partea I

Teren

Nr cadastral	Suprafața (mp)*	Observații / Referințe
	Din acte: 1.000 Masurata: 1.142	

* Suprafața este determinată în planul de proiecție Stereo 70.



Date referitoare la teren

Crt	Categorie folosință	Intra vilan	Suprafața (mp)	Tarla	Parcelă	Nr. topo	Observații / Referințe
1	curți constructii	DA	1.142	15	475	-	

Date referitoare la construcții

Crt	Număr	Destinație construcție	Supraf. (mp)	Situație juridică	Observații / Referințe
A1.1		construcții de locuințe	70	Cu acte	Nr. niveluri:1; S. construita la sol:70 mp; S. construita desfasurata:70 mp;

Lungime Segmente

1) Valorile lungimilor segmentelor sunt obținute din proiecție în plan.

Punct început	X / Y	Punct sfârșit	X / Y	Lungime segment (** (m))
1	509.351,273 423.277,694	2	509.342,996 423.268,882	12.09
2	509.342,996 423.268,882	3	509.337,068 423.262,85	8.457
3	509.337,068 423.262,85	4	509.355,252 423.252,7	20.825

Punct început	X / Y	Punct sfârșit	X / Y	Lungime segment (** (m)
4	509.355,252 423.252,7	5	509.380,112 423.239,117	28.329
5	509.380,112 423.239,117	6	509.373,156 423.227,595	13.459
6	509.373,156 423.227,595	7	509.368,107 423.219,088	9.892
7	509.368,107 423.219,088	8	509.376,431 423.212,518	10.604
8	509.376,431 423.212,518	9	509.381,276 423.219,381	8.401
9	509.381,276 423.219,381	10	509.387,819 423.228,427	11.164
10	509.387,819 423.228,427	11	509.395,483 423.240,685	14.457
11	509.395,483 423.240,685	1	509.351,273 423.277,694	57.656

** Lungimile segmentelor sunt determinate în planul de proiecție Stereo 70 și sunt rotunjite la 1 milimetru.

*** Distanța dintre puncte este formată din segmente cumulate ce sunt mai mici decât valoarea 1 milimetru.

**DATE DESPRE IMOBILUL NR. 1057**

Oficiul de Cadastru și Publicitate Imobiliară ARGES
Biroul de Cadastru și Publicitate Imobiliară Campulung

A. Partea I. Descrierea imobilului

TEREN Intravilan

Adresa: Loc. Namaesti, Nr. 96, Jud. Arges

Nr. Crt	Nr cadastral Nr. topografic	Suprafața* (mp)	Observații / Referințe
A1		Din acte: 1.092 Masurata: 1.115	Sector cadastral:18 Teren imprejmuit;

Construcții

Crt	Nr cadastral Nr. topografic	Adresa	Observații / Referințe
A1.1		Loc. Namaesti, Nr. 96, Jud. Arges	Nr. niveluri:1; S. construita la sol:80 mp; S. construita desfasurata:80 mp;
A1.2		Loc. Namaesti, Nr. 96, Jud. Arges	Nr. niveluri:1; S. construita la sol:30 mp; S. construita desfasurata:30 mp;

B. Partea II. Proprietari și acte

Inscrieri privitoare la dreptul de proprietate și alte drepturi reale		Referințe
/		
Act Administrativ nr. 5437, din 21/01/1993 emis de CJPSDPAT ARGES (Certificat de deces nr. 19/20.06.2003 eliberat de primăria Comunei Valea Mare Pravăț);		
B1	Intabulare, drept de PROPRIETATE, dobandit prin Constituire, cota actuala 1/1, cota initiala 1/1 1) MAIDAN CORNEL DEFUNCT:Da	A1
Act Normativ nr. 7, din 13/03/1996 emis de PARLAMENT (art. 12 alin. 16);		
B2	Intabulare, drept de PROPRIETATE, dobandit prin Construire, cota actuala 1/1, cota initiala 1/1 1) MAIDAN CORNEL DEFUNCT:Da	A1.1, A1.2

C. Partea III. SARCINI .

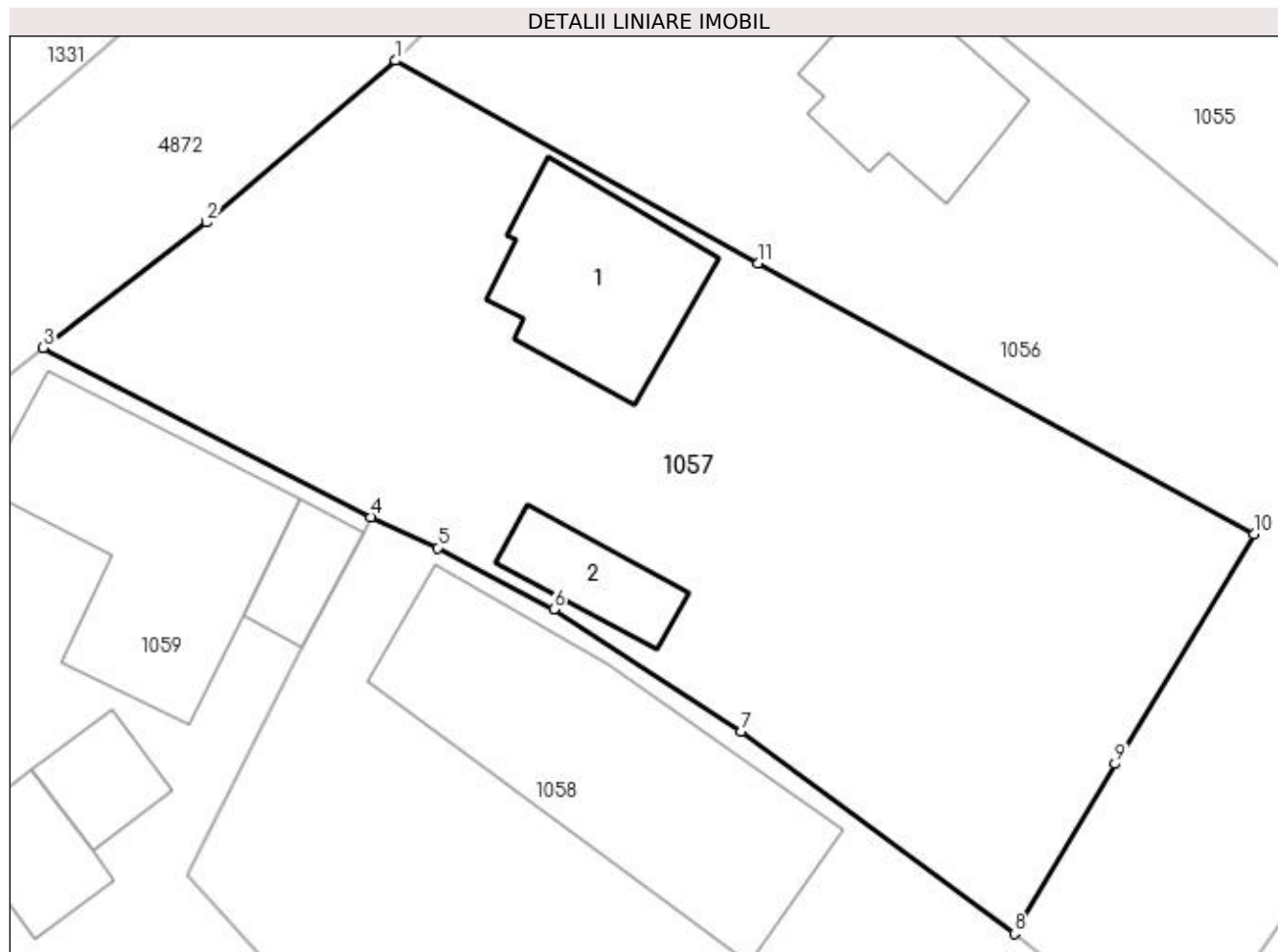
Inscrieri privind dezmembramintele dreptului de proprietate, drepturi reale de garanție și sarcini	Referințe
NU SUNT	

Anexa Nr. 1 La Partea I

Teren

Nr cadastral	Suprafața (mp)*	Observații / Referințe
	Din acte: 1.092 Masurata: 1.115	

* Suprafața este determinată în planul de proiecție Stereo 70.



Date referitoare la teren

Crt	Categorie folosință	Intra vilan	Suprafața (mp)	Tarla	Parcelă	Nr. topo	Observații / Referințe
1	curți constructii	DA	383	15	472,473	-	
2	arabil	DA	162	15	473,475	-	
3	arabil	DA	570	15	475	-	

Date referitoare la construcții

Crt	Număr	Destinație construcție	Supraf. (mp)	Situație juridică	Observații / Referințe
A1.1		construcții de locuințe	80	Cu acte	Nr. niveluri:1; S. construita la sol:80 mp; S. construita desfasurata:80 mp;
A1.2		construcții anexa	30	Cu acte	Nr. niveluri:1; S. construita la sol:30 mp; S. construita desfasurata:30 mp;

Lungime Segmente

1) Valorile lungimilor segmentelor sunt obținute din proiecție în plan.

Punct început	X / Y	Punct sfârșit	X / Y	Lungime segment (** (m)
1	509.337,068 423.262,85	2	509.327,595 423.254,734	12.474

Punct început	X / Y	Punct sfârșit	X / Y	Lungime segment (** (m)
2	509.327,595 423.254,734	3	509.319,399 423.248,448	10.329
3	509.319,399 423.248,448	4	509.335,83 423.239,964	18.492
4	509.335,83 423.239,964	5	509.339,18 423.238,421	3.688
5	509.339,18 423.238,421	6	509.345,004 423.235,333	6.592
6	509.345,004 423.235,333	7	509.354,413 423.229,23	11.215
7	509.354,413 423.229,23	8	509.368,107 423.219,088	17.041
8	509.368,107 423.219,088	9	509.373,156 423.227,595	9.892
9	509.373,156 423.227,595	10	509.380,112 423.239,117	13.459
10	509.380,112 423.239,117	11	509.355,252 423.252,7	28.329
11	509.355,252 423.252,7	1	509.337,068 423.262,85	20.825

** Lungimile segmentelor sunt determinate în planul de proiecție Stereo 70 și sunt rotunjite la 1 milimetru.

*** Distanța dintre puncte este formată din segmente cumulate ce sunt mai mici decât valoarea 1 milimetru.

**DATE DESPRE IMOBILUL NR. 1058**

Oficiul de Cadastru și Publicitate Imobiliară ARGES
Biroul de Cadastru și Publicitate Imobiliară Campulung

A. Partea I. Descrierea imobilului

TEREN Intravilan

Adresa: Loc. Namaesti, Jud. Arges

Nr. Crt	Nr cadastral Nr. topografic	Suprafața* (mp)	Observații / Referințe
A1		Din acte: 1.723 Masurata: 1.923	Sector cadastral:18 Teren imprejmuit;

Construcții

Crt	Nr cadastral Nr. topografic	Adresa	Observații / Referințe
A1.1		Loc. Namaesti, Jud. Arges	Nr. niveluri:1; S. construita la sol:187 mp; S. construita desfasurata:187 mp;
A1.2		Loc. Namaesti, Jud. Arges	Nr. niveluri:1; S. construita la sol:39 mp; S. construita desfasurata:39 mp;

B. Partea II. Proprietari și acte

Inscrieri privitoare la dreptul de proprietate și alte drepturi reale		Referințe
/		
Act Administrativ nr. 144136, din 13/04/2016 emis de CJPSDPAT ARGES;		
B1	Intabulare, drept de PROPRIETATE, dobandit prin Reconstituire, cota actuala 1/1, cota initiala 1/1 1) MĂLUREANU ION	A1
Act Normativ nr. 7, din 13/03/1996 emis de PARLAMENT (art. 12 alin. 16);		
B2	Intabulare, drept de PROPRIETATE, dobandit prin Construire, cota actuala 1/1, cota initiala 1/1 1) MĂLUREANU ION	A1.1, A1.2

C. Partea III. SARCINI .

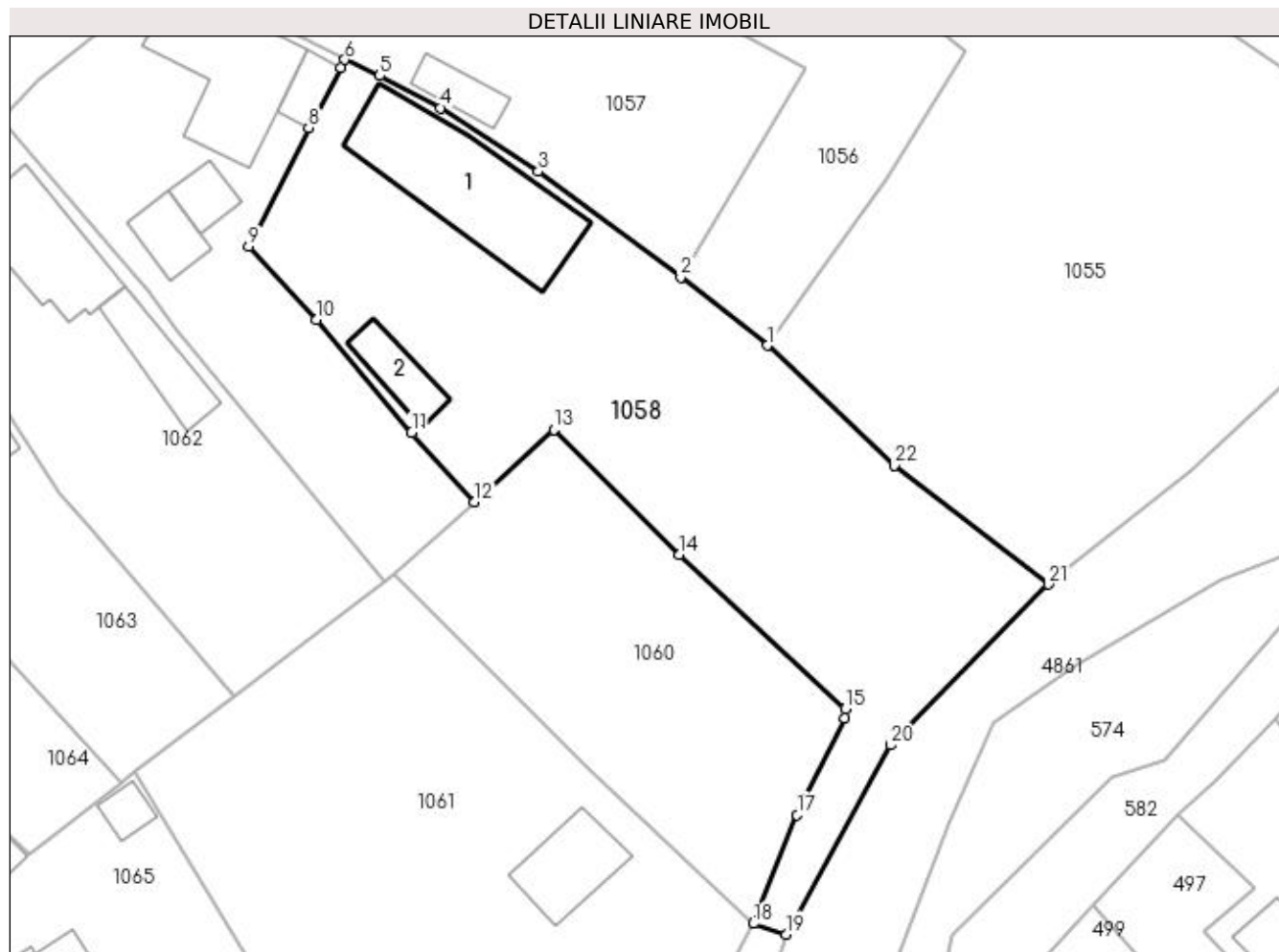
Inscrieri privind dezmembramintele dreptului de proprietate, drepturi reale de garanție și sarcini	Referințe
NU SUNT	

Anexa Nr. 1 La Partea I

Teren

Nr cadastral	Suprafața (mp)*	Observații / Referințe
	Din acte: 1.723 Masurata: 1.923	

* Suprafața este determinată în planul de proiecție Stereo 70.



Date referitoare la teren

Crt	Categorie folosință	Intravilan	Suprafața (mp)	Tarla	Parcelă	Nr. topo	Observații / Referințe
1	curți construcții	DA	905	15	470,471,472,473	-	
2	livada	DA	923	15	470	-	
3	drum	DA	95	15	470	-	

Date referitoare la construcții

Crt	Număr	Destinație construcție	Supraf. (mp)	Situație juridică	Observații / Referințe
A1.1		construcții anexa	187	Cu acte	Nr. niveluri:1; S. construita la sol:187 mp; S. construita desfasurata:187 mp;
A1.2		construcții anexa	39	Cu acte	Nr. niveluri:1; S. construita la sol:39 mp; S. construita desfasurata:39 mp;

Lungime Segmente

1) Valorile lungimilor segmentelor sunt obținute din proiecție în plan.

Punct început	X / Y	Punct sfârșit	X / Y	Lungime segment (** (m))	Punct început	X / Y	Punct sfârșit	X / Y	Lungime segment (** (m))
1	509.376,431 423.212,518	2	509.368,107 423.219,088	10.604	2	509.368,107 423.219,088	3	509.354,413 423.229,23	17.041

Punct început	X / Y	Punct sfârșit	X / Y	Lungime segment (** (m))	Punct început	X / Y	Punct sfârșit	X / Y	Lungime segment (** (m))
3	509.354,413 423.229,23	4	509.345,004 423.235,333	11.215	4	509.345,004 423.235,333	5	509.339,18 423.238,421	6.592
5	509.339,18 423.238,421	6	509.335,83 423.239,964	3.688	6	509.335,83 423.239,964	7	509.335,431 423.239,217	0.847
7	509.335,431 423.239,217	8	509.332,34 423.233,44	6.552	8	509.332,34 423.233,44	9	509.326,61 423.222,033	12.765
9	509.326,61 423.222,033	10	509.333,094 423.214,98	9.581	10	509.333,094 423.214,98	11	509.342,255 423.204,177	14.164
11	509.342,255 423.204,177	12	509.348,266 423.197,497	8.986	12	509.348,266 423.197,497	13	509.355,914 423.204,412	10.311
13	509.355,914 423.204,412	14	509.367,956 423.192,441	16.98	14	509.367,956 423.192,441	15	509.383,899 423.177,629	21.762
15	509.383,899 423.177,629	16	509.383,875 423.176,719	0.91	16	509.383,875 423.176,719	17	509.379,263 423.167,44	10.362
17	509.379,263 423.167,44	18	509.375,067 423.156,983	11.267	18	509.375,067 423.156,983	19	509.378,24 423.155,959	3.334
19	509.378,24 423.155,959	20	509.388,217 423.174,142	20.74	20	509.388,217 423.174,142	21	509.403,417 423.189,575	21.661
21	509.403,417 423.189,575	22	509.388,588 423.200,972	18.703	22	509.388,588 423.200,972	1	509.376,431 423.212,518	16.766

** Lungimile segmentelor sunt determinate în planul de proiecție Stereo 70 și sunt rotunjite la 1 milimetru.

*** Distanța dintre puncte este formată din segmente cumulate ce sunt mai mici decât valoarea 1 milimetru.

**DATE DESPRE IMOBILUL NR. 1059**

Oficiul de Cadastru și Publicitate Imobiliară ARGES
Biroul de Cadastru și Publicitate Imobiliară Campulung

A. Partea I. Descrierea imobilului

TEREN Intravilan

Nr. CF vechi:973
Nr. cadastral vechi:1152

Adresa: Loc. Namaesti, Nr. 95, Jud. Arges, punct "Cămin casă "

Nr. Crt	Nr cadastral Nr. topografic	Suprafața* (mp)	Observații / Referințe
A1	81881	950	Sector cadastral:18 Teren neimprejmuit;

Construcții

Crt	Nr cadastral Nr. topografic	Adresa	Observații / Referințe
A1.1	81881-C1	Loc. Namaesti, Nr. 95, Jud. Arges, punct "Cămin casă "	Nr. niveluri:1; S. construita la sol:139 mp; S. construita desfasurata:139 mp;
A1.2		Loc. Namaesti, Nr. 95, Jud. Arges, punct "Cămin casă "	Nr. niveluri:1; S. construita la sol:22 mp; S. construita desfasurata:22 mp;
A1.3		Loc. Namaesti, Nr. 95, Jud. Arges, punct "Cămin casă "	Nr. niveluri:1; S. construita la sol:26 mp; S. construita desfasurata:26 mp;
A1.4		Loc. Namaesti, Nr. 95, Jud. Arges, punct "Cămin casă "	Nr. niveluri:1; S. construita la sol:34 mp; S. construita desfasurata:34 mp;

B. Partea II. Proprietari și acte

Inscrieri privitoare la dreptul de proprietate și alte drepturi reale		Referințe
15476 / 23/12/2008		
Act Administrativ nr. 138349, din 04/11/2008 emis de Comisia Județeană pentru stabilirea dreptului de p (adeverinta nr 5556 din 02.12.2008, emis de Primăria com. Valea Mare Pravăț);		
B1	Intabulare, drept de PROPRIETATE- bun propriu, dobandit prin Reconstituire, cota actuala 1/1, cota initiala 1/1 1) MOTRUN SORIN-GABRIEL	A1
B2	Intabulare, drept de PROPRIETATE- bun propriu, dobandit prin Construire, cota actuala 1/1, cota initiala 1/1 1) MOTRUN SORIN-GABRIEL	A1.1
/		
Act Normativ nr. 7, din 13/03/1996 emis de PARLAMENT (art. 12 alin. 16);		
B3	Intabulare, drept de PROPRIETATE, dobandit prin Construire, cota actuala 1/1, cota initiala 1/1 1) MOTRUN SORIN-GABRIEL	A1.2, A1.3, A1.4

C. Partea III. SARCINI .

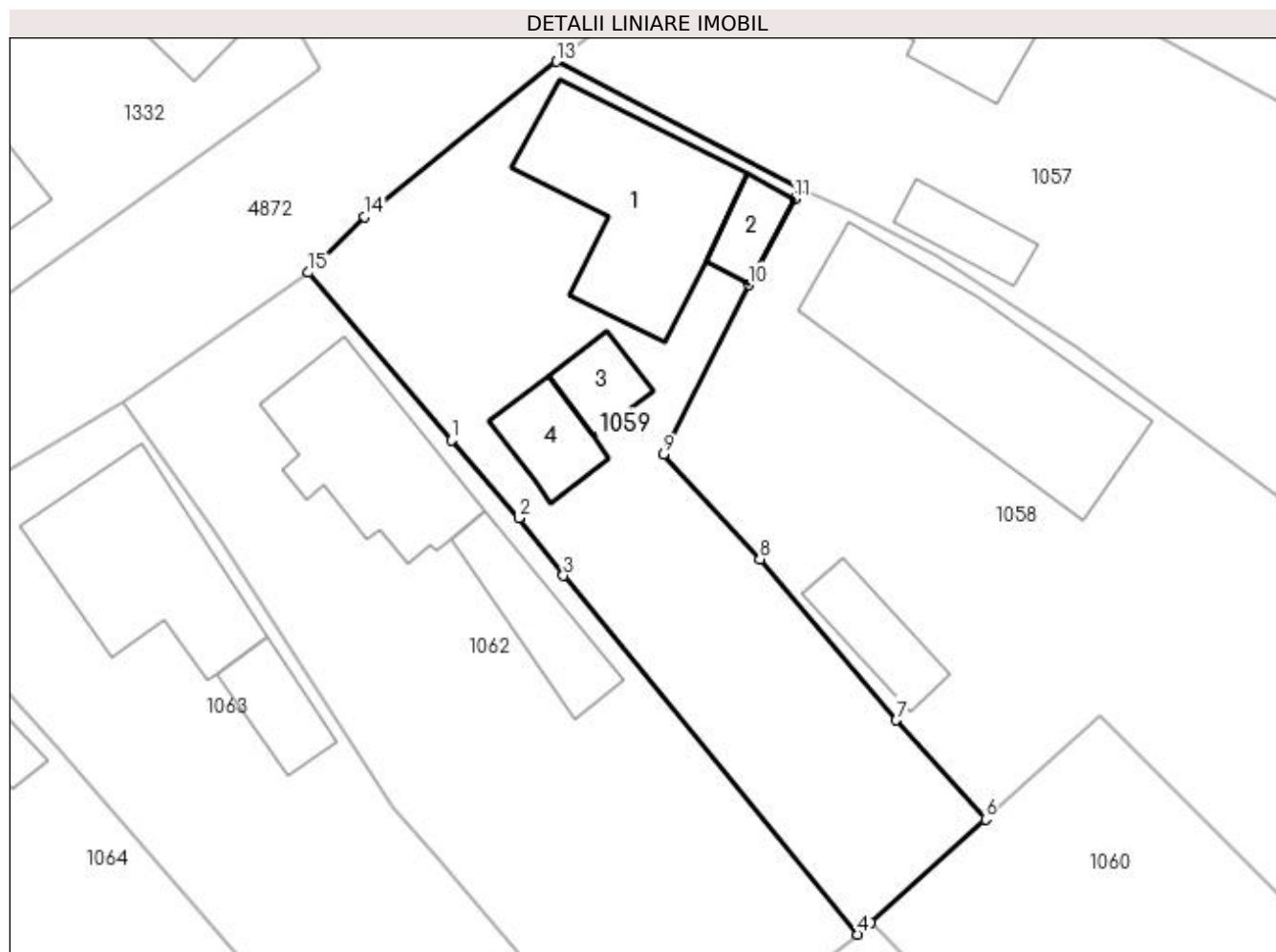
Inscrieri privind dezmembramintele dreptului de proprietate, drepturi reale de garanție și sarcini	Referințe
NU SUNT	

Anexa Nr. 1 La Partea I

Teren

Nr cadastral	Suprafața (mp)*	Observații / Referințe
81881	950	

* Suprafața este determinată în planul de proiecție Stereo 70.



Date referitoare la teren

Crt	Categorie folosință	Intra vilan	Suprafața (mp)	Tarla	Parcelă	Nr. topo	Observații / Referințe
1	curți constructii	DA	567	15	470, 471	-	
2	arabil	DA	383	15	470, 471	-	

Date referitoare la construcții

Crt	Număr	Destinație construcție	Supraf. (mp)	Situație juridică	Observații / Referințe
A1.1	81881-C1	construcții de locuințe	139	Cu acte	Nr. niveluri:1; S. construita la sol:139 mp; S. construita desfasurata:139 mp;
A1.2		construcții anexa	22	Cu acte	Nr. niveluri:1; S. construita la sol:22 mp; S. construita desfasurata:22 mp;
A1.3		construcții anexa	26	Cu acte	Nr. niveluri:1; S. construita la sol:26 mp; S. construita desfasurata:26 mp;
A1.4		construcții anexa	34	Cu acte	Nr. niveluri:1; S. construita la sol:34 mp; S. construita desfasurata:34 mp;

Lungime Segmente

1) Valorile lungimilor segmentelor sunt obținute din proiecție în plan.

Punct început	X / Y	Punct sfârșit	X / Y	Lungime segment (** (m)
---------------	-------	---------------	-------	-------------------------

Punct început	X / Y	Punct sfârșit	X / Y	Lungime segment (** (m)
1	509.312,341 423.222,975	2	509.316,869 423.217,766	6.902
2	509.316,869 423.217,766	3	509.319,873 423.213,887	4.906
3	509.319,873 423.213,887	4	509.339,665 423.189,765	31.202
4	509.339,665 423.189,765	5	509.340,52 423.190,534	1.15
5	509.340,52 423.190,534	6	509.348,266 423.197,497	10.416
6	509.348,266 423.197,497	7	509.342,255 423.204,177	8.986
7	509.342,255 423.204,177	8	509.333,094 423.214,98	14.164
8	509.333,094 423.214,98	9	509.326,61 423.222,033	9.581
9	509.326,61 423.222,033	10	509.332,34 423.233,44	12.765
10	509.332,34 423.233,44	11	509.335,431 423.239,217	6.552
11	509.335,431 423.239,217	12	509.335,83 423.239,964	0.847
12	509.335,83 423.239,964	13	509.319,399 423.248,448	18.492
13	509.319,399 423.248,448	14	509.306,488 423.238,024	16.594
14	509.306,488 423.238,024	15	509.302,731 423.234,255	5.322
15	509.302,731 423.234,255	1	509.312,341 423.222,975	14.819

** Lungimile segmentelor sunt determinate în planul de proiecție Stereo 70 și sunt rotunjite la 1 milimetru.

*** Distanța dintre puncte este formată din segmente cumulate ce sunt mai mici decât valoarea 1 milimetru.

**DATE DESPRE IMOBILUL NR. 1060**

Oficiul de Cadastru și Publicitate Imobiliară ARGES
Biroul de Cadastru și Publicitate Imobiliară Campulung

A. Partea I. Descrierea imobilului

TEREN Intravilan

Adresa: Loc. Namaesti, Jud. Arges

Nr. Crt	Nr cadastral Nr. topografic	Suprafața* (mp)	Observații / Referințe
A1		907	Sector cadastral:18 Teren imprejmuit;

B. Partea II. Proprietari și acte

Inscrieri privitoare la dreptul de proprietate și alte drepturi reale	Referințe
/	
Act Normativ nr. 7, din 13/03/1996 emis de PARLAMENT (art. 13 alin. 15);	
B1	A1
Inscrierea provizorie, drept de PROPRIETATE, dobandit prin Lege, cota actuala 1/1, cota initiala 1/1 1) COMUNA VALEA MARE PRAVAT, CIF:5010196	

C. Partea III. SARCINI .

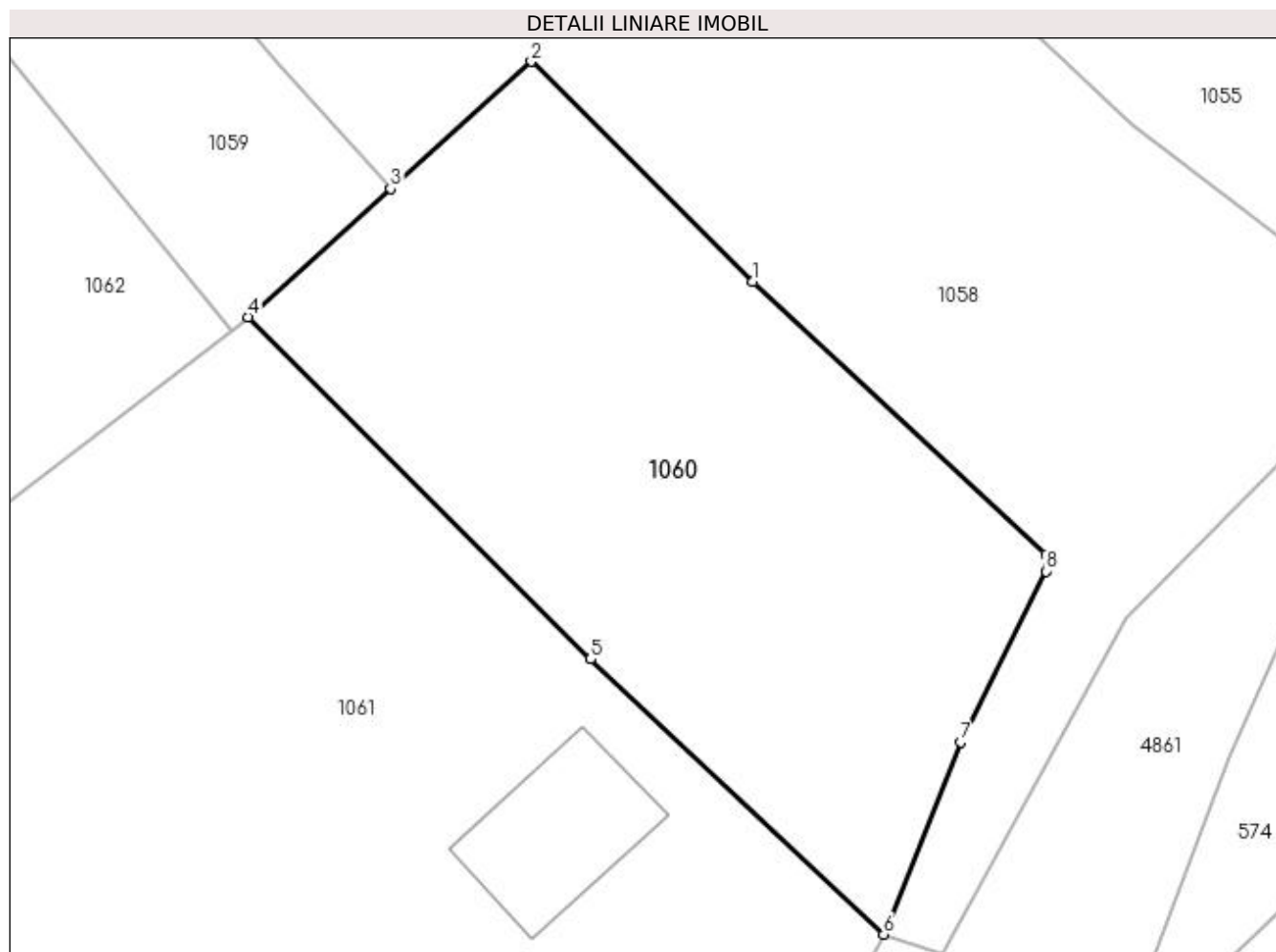
Inscrieri privind dezmembramintele dreptului de proprietate, drepturi reale de garanție și sarcini	Referințe
NU SUNT	

Anexa Nr. 1 La Partea I

Teren

Nr cadastral	Suprafața (mp)*	Observații / Referințe
	907	

* Suprafața este determinată în planul de proiecție Stereo 70.



Date referitoare la teren

Crt	Categorie folosință	Intravilan	Suprafața (mp)	Tarla	Parcelă	Nr. topo	Observații / Referințe
1	livada	DA	907	15	470	-	

Lungime Segmente

1) Valorile lungimilor segmentelor sunt obținute din proiecție în plan.

Punct început	X / Y	Punct sfârșit	X / Y	Lungime segment (** (m)
1	509.367,956 423.192,441	2	509.355,914 423.204,412	16.98
2	509.355,914 423.204,412	3	509.348,266 423.197,497	10.311
3	509.348,266 423.197,497	4	509.340,52 423.190,534	10.416
4	509.340,52 423.190,534	5	509.359,136 423.171,937	26.314
5	509.359,136 423.171,937	6	509.375,067 423.156,983	21.85

Punct început	X / Y	Punct sfârșit	X / Y	Lungime segment (** (m)
6	509.375,067 423.156,983	7	509.379,263 423.167,44	11.267
7	509.379,263 423.167,44	8	509.383,875 423.176,719	10.362
8	509.383,875 423.176,719	9	509.383,899 423.177,629	0.91
9	509.383,899 423.177,629	1	509.367,956 423.192,441	21.762

** Lungimile segmentelor sunt determinate în planul de proiecție Stereo 70 și sunt rotunjite la 1 milimetru.

*** Distanța dintre puncte este formată din segmente cumulate ce sunt mai mici decât valoarea 1 milimetru.

**DATE DESPRE IMOBILUL NR. 1061**

Oficiul de Cadastru și Publicitate Imobiliară ARGES
Biroul de Cadastru și Publicitate Imobiliară Campulung

A. Partea I. Descrierea imobilului

TEREN Intravilan

Nr. CF vechi:338
Nr. cadastral vechi:538

Adresa: Loc. Namaesti, Jud. Arges, pct " Siliste"

Nr. Crt	Nr cadastral Nr. topografic	Suprafața* (mp)	Observații / Referințe
A1	80512	Din acte: 1.830 Masurata: 1.883	Sector cadastral:18 Teren imprejmuit;

Construcții

Crt	Nr cadastral Nr. topografic	Adresa	Observații / Referințe
A1.1		Loc. Namaesti, Jud. Arges, pct " Siliste"	Nr. niveluri:1; S. construita la sol:66 mp; S. construita desfasurata:66 mp;

B. Partea II. Proprietari și acte

Inscrieri privitoare la dreptul de proprietate și alte drepturi reale		Referințe
23922 / 31/12/2019		
Act Notarial nr. 3382, din 23/12/2019 emis de Simion Aurelia Maria;		
B3	Intabulare, drept de PROPRIETATE- bun comun, dobandit prin Conventie, cota actuala 1/1, cota initiala 1/1 1) URETU GEORGETA, casatorita cu 2) URETU MANOLE LUCIAN	A1
/		
Act Normativ nr. 7, din 13/03/1996 emis de PARLAMENT (art. 12 alin. 16);		
B4	Intabulare, drept de PROPRIETATE, dobandit prin Construire, cota actuala 1/1, cota initiala 1/1 1) URETU GEORGETA 2) URETU MANOLE LUCIAN	A1.1

C. Partea III. SARCINI .

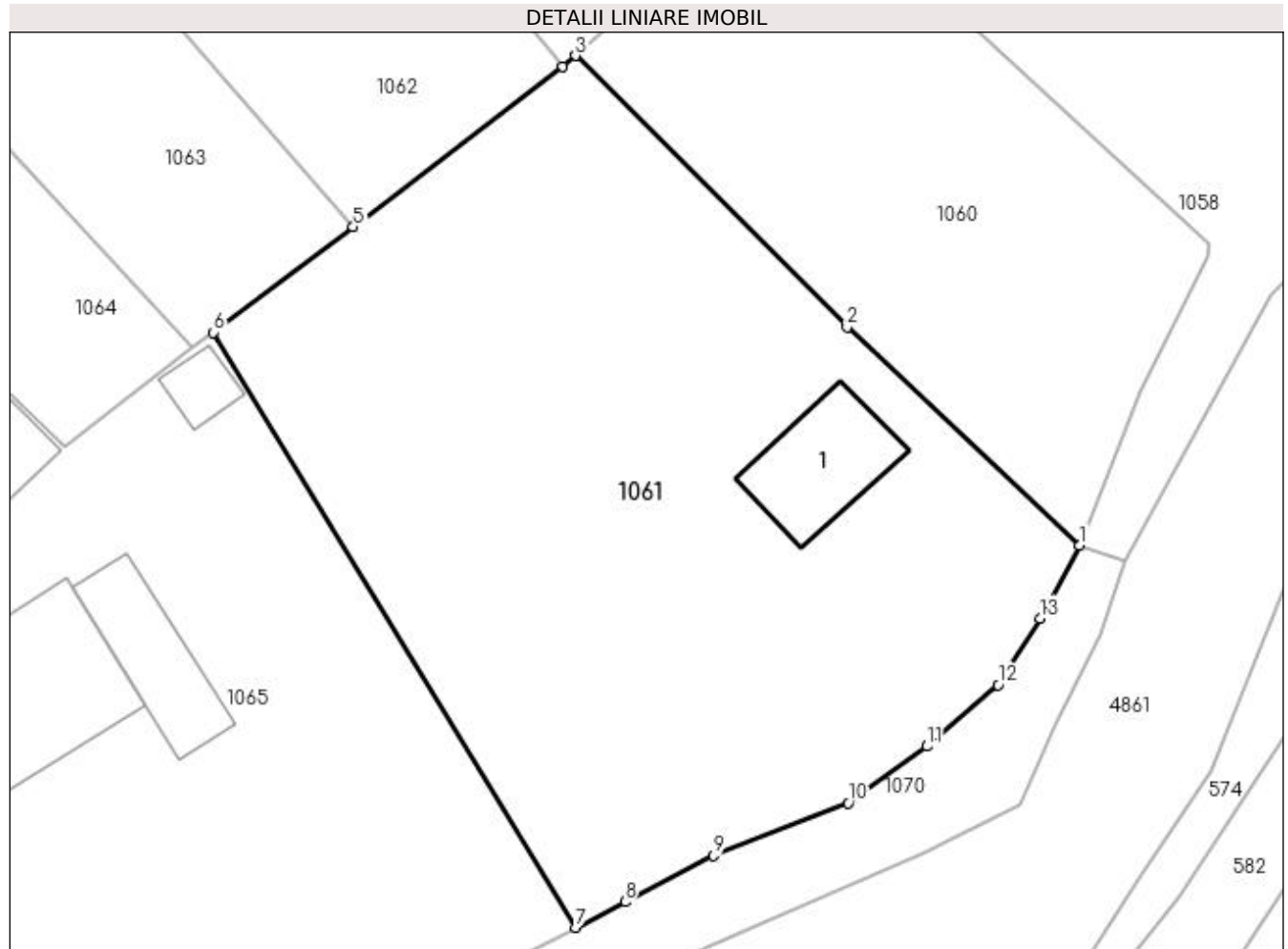
Inscrieri privind dezmembramintele dreptului de proprietate, drepturi reale de garanție și sarcini	Referințe
NU SUNT	

Anexa Nr. 1 La Partea I

Teren

Nr cadastral	Suprafața (mp)*	Observații / Referințe
80512	Din acte: 1.830 Masurata: 1.883	

* Suprafața este determinată în planul de proiecție Stereo 70.



Date referitoare la teren

Crt	Categorie folosință	Intra vilan	Suprafața (mp)	Tarla	Parcelă	Nr. topo	Observații / Referințe
1	faneata	DA	1.883	15	464,466,469, 470	-	

Date referitoare la construcții

Crt	Număr	Destinație construcție	Supraf. (mp)	Situație juridică	Observații / Referințe
A1.1		construcții anexa	66	Cu acte	Nr. niveluri:1; S. construita la sol:66 mp; S. construita desfasurata:66 mp;

Lungime Segmente

1) Valorile lungimilor segmentelor sunt obținute din proiecție în plan.

Punct început	X / Y	Punct sfârșit	X / Y	Lungime segment (** (m)
1	509.375,067 423.156,983	2	509.359,136 423.171,937	21.85
2	509.359,136 423.171,937	3	509.340,52 423.190,534	26.314
3	509.340,52 423.190,534	4	509.339,665 423.189,765	1.15

Punct început	X / Y	Punct sfârșit	X / Y	Lungime segment (** (m)
4	509.339,665 423.189,765	5	509.325,277 423.178,822	18.077
5	509.325,277 423.178,822	6	509.315,694 423.171,575	12.015
6	509.315,694 423.171,575	7	509.340,524 423.130,808	47.733
7	509.340,524 423.130,808	8	509.343,922 423.132,57	3.828
8	509.343,922 423.132,57	9	509.349,976 423.135,744	6.836
9	509.349,976 423.135,744	10	509.359,22 423.139,347	9.921
10	509.359,22 423.139,347	11	509.364,617 423.143,229	6.648
11	509.364,617 423.143,229	12	509.369,48 423.147,423	6.422
12	509.369,48 423.147,423	13	509.372,355 423.151,983	5.391
13	509.372,355 423.151,983	1	509.375,067 423.156,983	5.688

** Lungimile segmentelor sunt determinate în planul de proiecție Stereo 70 și sunt rotunjite la 1 milimetru.

*** Distanța dintre puncte este formată din segmente cumulate ce sunt mai mici decât valoarea 1 milimetru.

**DATE DESPRE IMOBILUL NR. 1062**

Oficiul de Cadastru și Publicitate Imobiliară ARGES
Biroul de Cadastru și Publicitate Imobiliară Campulung

A. Partea I. Descrierea imobilului

TEREN Intravilan

Adresa: Loc. Namaesti, Nr. 94, Jud. Arges

Nr. Crt	Nr cadastral Nr. topografic	Suprafața* (mp)	Observații / Referințe
A1		Din acte: 940 Masurata: 1.022	Sector cadastral:18 Teren imprejmuit;

Construcții

Crt	Nr cadastral Nr. topografic	Adresa	Observații / Referințe
A1.1		Loc. Namaesti, Nr. 94, Jud. Arges	Nr. niveluri:1; S. construita la sol:109 mp; S. construita desfasurata:109 mp;
A1.2		Loc. Namaesti, Nr. 94, Jud. Arges	Nr. niveluri:1; S. construita la sol:54 mp; S. construita desfasurata:54 mp;

B. Partea II. Proprietari și acte

Inscrieri privitoare la dreptul de proprietate și alte drepturi reale		Referințe
/		
Act Administrativ nr. 87310, din 25/06/1996 emis de CJPSDPAT ARGES;		
B1	Intabulare, drept de PROPRIETATE, dobandit prin Reconstituire, cota actuala 1/1, cota initiala 1/1 1) CEAUSESCU GHEORGHE , lipsă CNP	A1
Act Normativ nr. 7, din 13/03/1996 emis de PARLAMENT (art. 12 alin. 16);		
B2	Intabulare, drept de PROPRIETATE, dobandit prin Construire, cota actuala 1/1, cota initiala 1/1 1) CEAUSESCU GHEORGHE , lipsă CNP	A1.1, A1.2

C. Partea III. SARCINI .

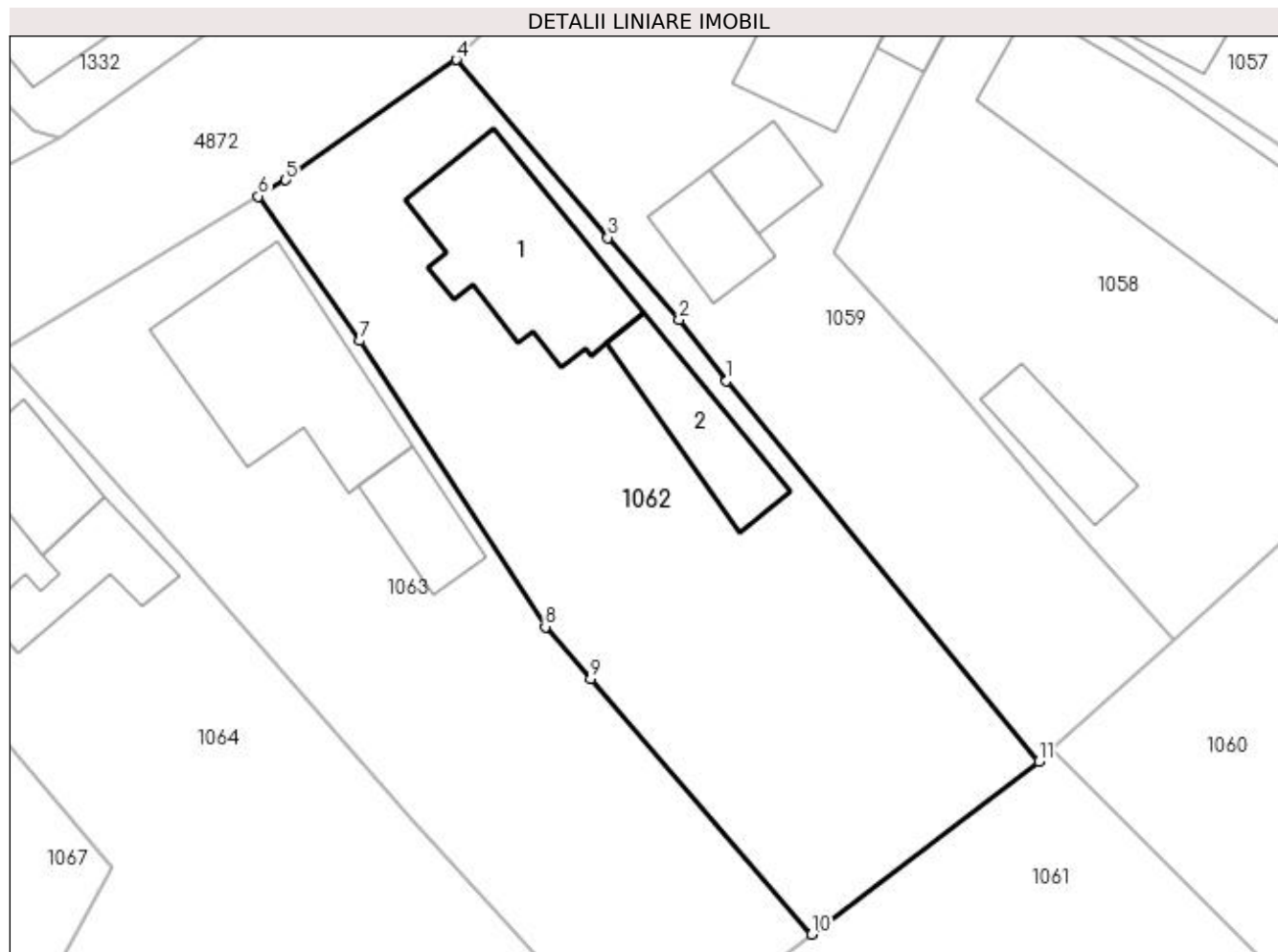
Inscrieri privind dezmembramintele dreptului de proprietate, drepturi reale de garanție și sarcini	Referințe
NU SUNT	

Anexa Nr. 1 La Partea I

Teren

Nr cadastral	Suprafața (mp)*	Observații / Referințe
	Din acte: 940 Masurata: 1.022	

* Suprafața este determinată în planul de proiecție Stereo 70.



Date referitoare la teren

Crt	Categorie folosință	Intravilan	Suprafața (mp)	Tarla	Parcelă	Nr. topo	Observații / Referințe
1	curți constructii	DA	500	15	468,469	-	În act se regăsește P 408, 409
2	arabil	DA	522	15	469	-	

Date referitoare la construcții

Crt	Număr	Destinație construcție	Supraf. (mp)	Situație juridică	Observații / Referințe
A1.1		construcții de locuințe	109	Cu acte	Nr. niveluri:1; S. construita la sol:109 mp; S. construita desfasurata:109 mp;
A1.2		construcții anexa	54	Cu acte	Nr. niveluri:1; S. construita la sol:54 mp; S. construita desfasurata:54 mp;

Lungime Segmente

1) Valorile lungimilor segmentelor sunt obținute din proiecție în plan.

Punct început	X / Y	Punct sfârșit	X / Y	Lungime segment (** (m)
1	509.319,873 423.213,887	2	509.316,869 423.217,766	4.906
2	509.316,869 423.217,766	3	509.312,341 423.222,975	6.902

Punct început	X / Y	Punct sfârșit	X / Y	Lungime segment (** (m)
3	509.312,341 423.222,975	4	509.302,731 423.234,255	14.819
4	509.302,731 423.234,255	5	509.291,925 423.226,634	13.223
5	509.291,925 423.226,634	6	509.290,202 423.225,597	2.011
6	509.290,202 423.225,597	7	509.296,64 423.216,433	11.199
7	509.296,64 423.216,433	8	509.308,388 423.198,315	21.593
8	509.308,388 423.198,315	9	509.311,252 423.195,023	4.363
9	509.311,252 423.195,023	10	509.325,277 423.178,822	21.428
10	509.325,277 423.178,822	11	509.339,665 423.189,765	18.077
11	509.339,665 423.189,765	1	509.319,873 423.213,887	31.202

** Lungimile segmentelor sunt determinate în planul de proiecție Stereo 70 și sunt rotunjite la 1 milimetru.

*** Distanța dintre puncte este formată din segmente cumulate ce sunt mai mici decât valoarea 1 milimetru.

**DATE DESPRE IMOBILUL NR. 1063**

Oficiul de Cadastru și Publicitate Imobiliară ARGES
Biroul de Cadastru și Publicitate Imobiliară Campulung

A. Partea I. Descrierea imobilului

TEREN Intravilan

Adresa: Loc. Namaesti, Nr. 93, Jud. Arges

Nr. Crt	Nr cadastral Nr. topografic	Suprafața* (mp)	Observații / Referințe
A1		Din acte: 885 Masurata: 933	Sector cadastral:18 Teren imprejmuit;

Construcții

Crt	Nr cadastral Nr. topografic	Adresa	Observații / Referințe
A1.1		Loc. Namaesti, Nr. 93, Jud. Arges	Nr. niveluri:2; S. construita la sol:128 mp; S. construita desfasurata:256 mp; Locuință din cărămidă, acoperită cu tablă
A1.2		Loc. Namaesti, Nr. 93, Jud. Arges	Nr. niveluri:1; S. construita la sol:35 mp; S. construita desfasurata:35 mp;

B. Partea II. Proprietari și acte

Inscrieri privitoare la dreptul de proprietate și alte drepturi reale		Referințe
/		
Act Notarial nr. 2389, din 03/07/1998 emis de NP IONESCU CORNELIA;		
B1	Intabulare, drept de PROPRIETATE bun comun , dobandit prin Conventie, cota actuala 1/1, cota initiala 1/1 1) CEAUȘESCU ION 2) CEAUȘESCU VALENTINA, lipsă CNP	A1, A1.1, A1.2

C. Partea III. SARCINI .

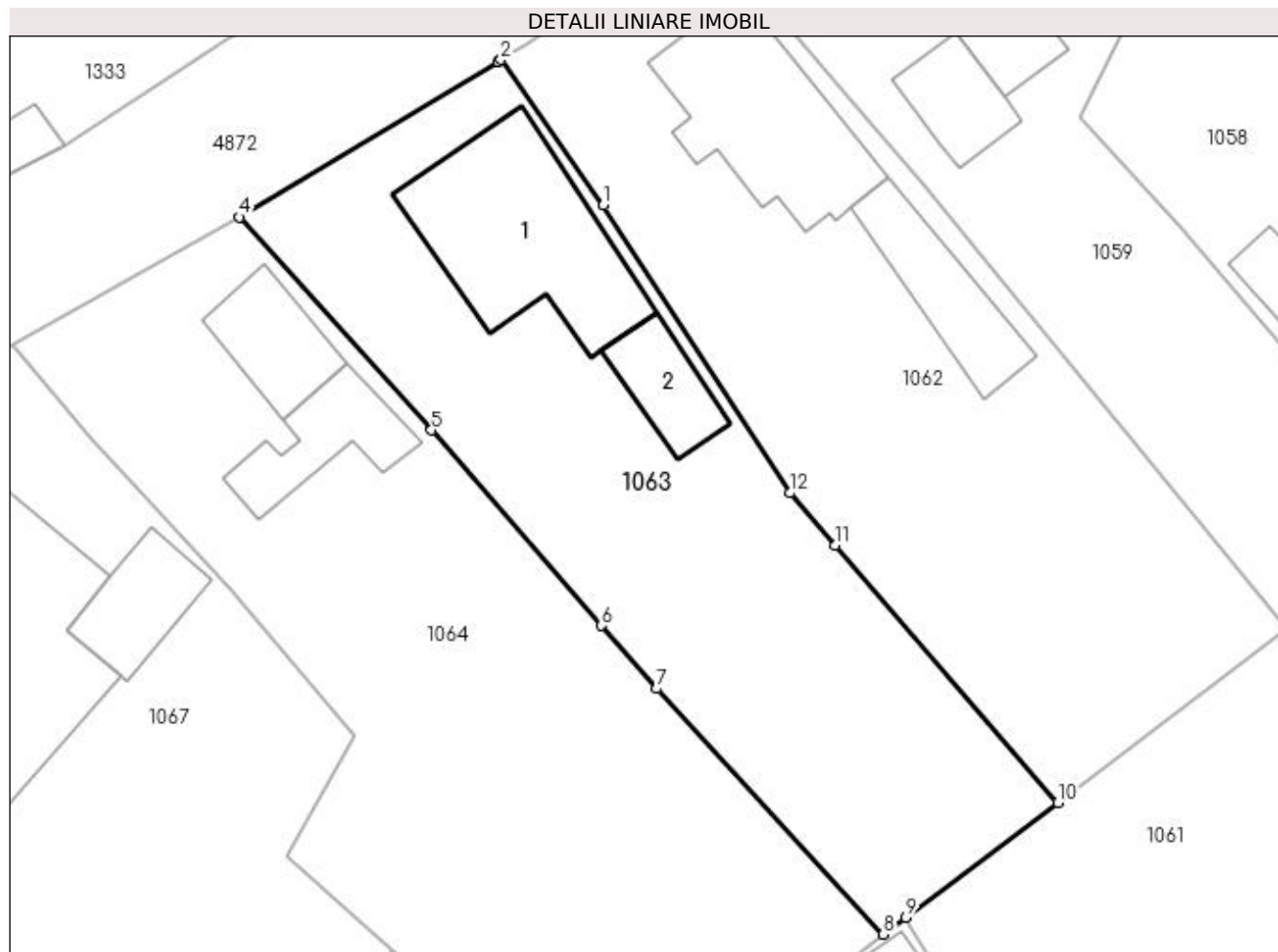
Inscrieri privind dezmembramintele dreptului de proprietate, drepturi reale de garanție și sarcini	Referințe
NU SUNT	

Anexa Nr. 1 La Partea I

Teren

Nr cadastral	Suprafața (mp)*	Observații / Referințe
	Din acte: 885 Masurata: 933	

* Suprafața este determinată în planul de proiecție Stereo 70.



Date referitoare la teren

Crt	Categorie folosință	Intravilan	Suprafața (mp)	Tarla	Parcelă	Nr. topo	Observații / Referințe
1	curți constructii	DA	458	15	466,467	-	
2	arabil	DA	475	15	466	-	

Date referitoare la construcții

Crt	Număr	Destinație construcție	Supraf. (mp)	Situație juridică	Observații / Referințe
A1.1		construcții de locuințe	128	Cu acte	Nr. niveluri:2; S. construita la sol:128 mp; S. construita desfasurata:256 mp; Locuință din cărămidă, acoperită cu tablă
A1.2		construcții anexa	35	Cu acte	Nr. niveluri:1; S. construita la sol:35 mp; S. construita desfasurata:35 mp;

Lungime Segmente

1) Valorile lungimilor segmentelor sunt obținute din proiecție în plan.

Punct început	X / Y	Punct sfârșit	X / Y	Lungime segment (** (m)
1	509.296,64 423.216,433	2	509.290,202 423.225,597	11.199

Punct început	X / Y	Punct sfârșit	X / Y	Lungime segment (** (m)
2	509.290,202 423.225,597	3	509.289,983 423.225,465	0.256
3	509.289,983 423.225,465	4	509.273,724 423.215,68	18.976
4	509.273,724 423.215,68	5	509.285,82 423.202,267	18.062
5	509.285,82 423.202,267	6	509.296,526 423.189,955	16.316
6	509.296,526 423.189,955	7	509.300,015 423.186,004	5.271
7	509.300,015 423.186,004	8	509.314,286 423.170,528	21.052
8	509.314,286 423.170,528	9	509.315,694 423.171,575	1.755
9	509.315,694 423.171,575	10	509.325,277 423.178,822	12.015
10	509.325,277 423.178,822	11	509.311,252 423.195,023	21.428
11	509.311,252 423.195,023	12	509.308,388 423.198,315	4.363
12	509.308,388 423.198,315	1	509.296,64 423.216,433	21.593

** Lungimile segmentelor sunt determinate în planul de proiecție Stereo 70 și sunt rotunjite la 1 milimetru.

*** Distanța dintre puncte este formată din segmente cumulate ce sunt mai mici decât valoarea 1 milimetru.

**DATE DESPRE IMOBILUL NR. 1064**

Oficiul de Cadastru și Publicitate Imobiliară ARGES
Biroul de Cadastru și Publicitate Imobiliară Campulung

A. Partea I. Descrierea imobilului

TEREN Intravilan

Nr. CF vechi:682
Nr. cadastral vechi:911

Adresa: Loc. Namaesti, Nr. 92, Jud. Arges, Pct Camin Casa

Nr. Crt	Nr cadastral Nr. topografic	Suprafața* (mp)	Observații / Referințe
A1	81856	Din acte: 1.020 Masurata: 1.148	Sector cadastral:18 Teren imprejmuit;

Construcții

Crt	Nr cadastral Nr. topografic	Adresa	Observații / Referințe
A1.1	81856-C1	Loc. Namaesti, Nr. 92, Jud. Arges, Pct Camin Casa	Nr. niveluri:1; S. construita la sol:43 mp; S. construita desfasurata:43 mp; TIP P
A1.2	81856-C2	Loc. Namaesti, Nr. 92, Jud. Arges, Pct Camin Casa	Nr. niveluri:1; S. construita la sol:46 mp; S. construita desfasurata:46 mp; grajd; tip P

B. Partea II. Proprietari și acte

Inscrieri privitoare la dreptul de proprietate și alte drepturi reale		Referințe
6607 / 20/07/2007		
Act Notarial nr. 1311, din 19/07/2007 emis de notar public Tuluca Filofteia;		
B1	Intabulare, drept de PROPRIETATE-bun comun, dobandit prin Conventie, cota actuala 1/1, cota initiala 1/1 1) CEAUSESCU ION , lipsă CNP 2) CEAUSESCU VALENTINA , soti, lipsă CNP	A1, A1.1, A1.2

C. Partea III. SARCINI .

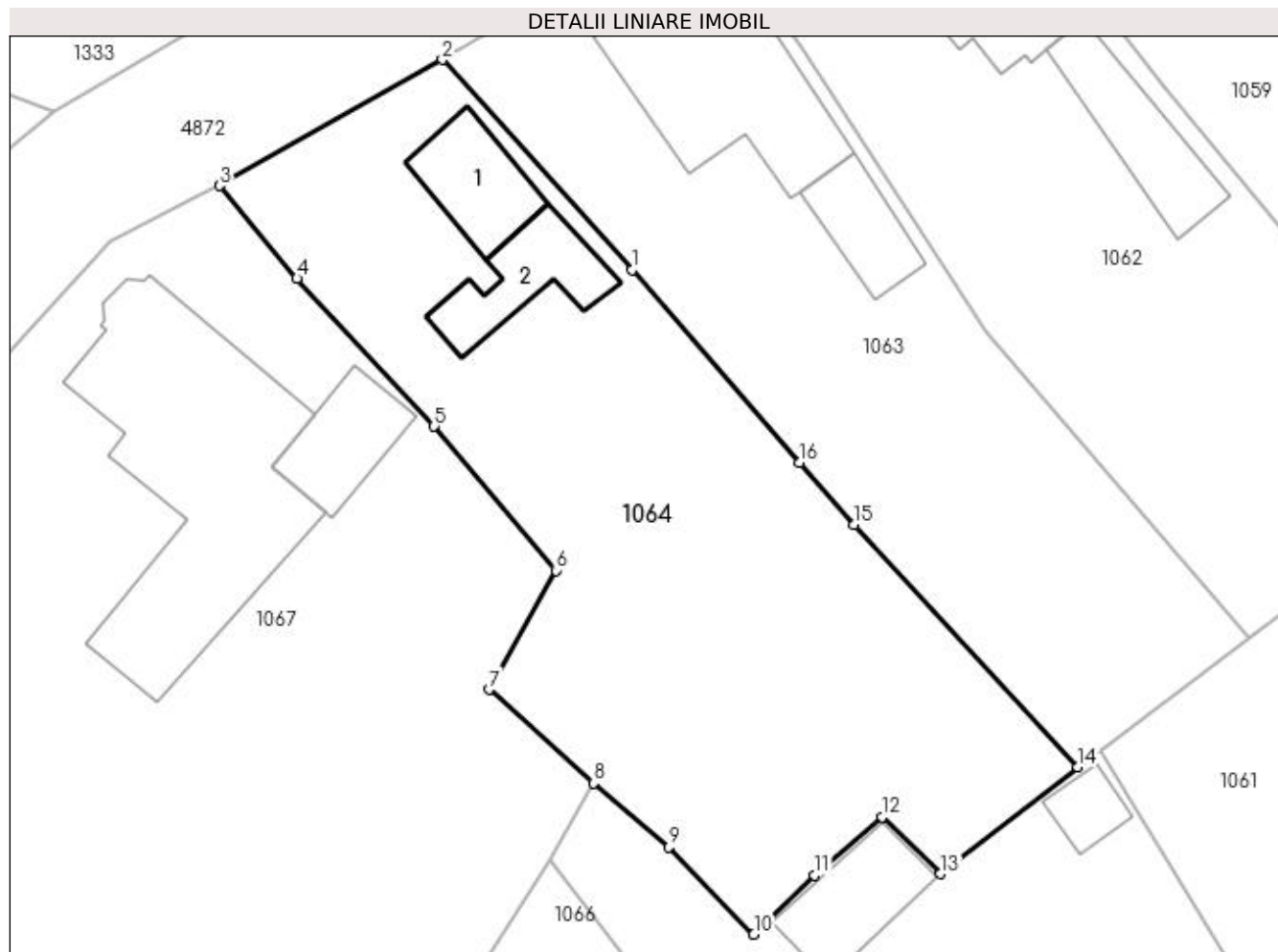
Inscrieri privind dezmembramintele dreptului de proprietate, drepturi reale de garanție și sarcini	Referințe
NU SUNT	

Anexa Nr. 1 La Partea I

Teren

Nr cadastral	Suprafața (mp)*	Observații / Referințe
81856	Din acte: 1.020 Masurata: 1.148	

* Suprafața este determinată în planul de proiecție Stereo 70.



Date referitoare la teren

Crt	Categorie folosință	Intravilan	Suprafața (mp)	Tarla	Parcelă	Nr. topo	Observații / Referințe
1	curți constructii	DA	313	15	462, 463	-	
2	arabil	DA	835	15	462,463	-	

Date referitoare la construcții

Crt	Număr	Destinație construcție	Supraf. (mp)	Situație juridică	Observații / Referințe
A1.1	81856-C1	construcții de locuințe	43	Cu acte	Nr. niveluri:1; S. construita la sol:43 mp; S. construita desfasurata:43 mp; TIP P
A1.2	81856-C2	construcții anexa	46	Cu acte	Nr. niveluri:1; S. construita la sol:46 mp; S. construita desfasurata:46 mp; grajd; tip P

Lungime Segmente

1) Valorile lungimilor segmentelor sunt obținute din proiecție în plan.

Punct început	X / Y	Punct sfârșit	X / Y	Lungime segment (** (m)
1	509.285,82 423.202,267	2	509.273,724 423.215,68	18.062
2	509.273,724 423.215,68	3	509.259,487 423.207,641	16.35

Punct început	X / Y	Punct sfârșit	X / Y	Lungime segment (** (m)
3	509.259,487 423.207,641	4	509.264,437 423.201,714	7.722
4	509.264,437 423.201,714	5	509.273,205 423.192,285	12.876
5	509.273,205 423.192,285	6	509.280,949 423.183,083	12.027
6	509.280,949 423.183,083	7	509.276,694 423.175,482	8.711
7	509.276,694 423.175,482	8	509.283,362 423.169,501	8.957
8	509.283,362 423.169,501	9	509.288,18 423.165,428	6.309
9	509.288,18 423.165,428	10	509.293,601 423.159,859	7.772
10	509.293,601 423.159,859	11	509.297,476 423.163,632	5.408
11	509.297,476 423.163,632	12	509.301,788 423.167,345	5.69
12	509.301,788 423.167,345	13	509.305,533 423.163,717	5.214
13	509.305,533 423.163,717	14	509.314,286 423.170,528	11.091
14	509.314,286 423.170,528	15	509.300,015 423.186,004	21.052
15	509.300,015 423.186,004	16	509.296,526 423.189,955	5.271
16	509.296,526 423.189,955	1	509.285,82 423.202,267	16.316

** Lungimile segmentelor sunt determinate în planul de proiecție Stereo 70 și sunt rotunjite la 1 milimetru.

*** Distanța dintre puncte este formată din segmente cumulate ce sunt mai mici decât valoarea 1 milimetru.

**DATE DESPRE IMOBILUL NR. 1065**

Oficiul de Cadastru și Publicitate Imobiliară ARGES
Biroul de Cadastru și Publicitate Imobiliară Campulung

A. Partea I. Descrierea imobilului

TEREN Intravilan

Nr. CF vechi:99

Nr. cadastral vechi:161

Adresa: Loc. Namaesti, Nr. 257, Jud. Arges, pct Acasa

Nr. Crt	Nr cadastral Nr. topografic	Suprafața* (mp)	Observații / Referințe
A1	82172	Din acte: 1.739 Masurata: 1.746	Sector cadastral:18 Teren imprejmuit;

Construcții

Crt	Nr cadastral Nr. topografic	Adresa	Observații / Referințe
A1.1	82172-C1	Loc. Namaesti, Nr. 257, Jud. Arges, pct Acasa	Nr. niveluri:2; S. construita la sol:113 mp; S. construita desfasurata:164 mp; se rectifica cf.art.12,alin.16 (Legea7/1996)
A1.2	82172-C2	Loc. Namaesti, Nr. 257, Jud. Arges, pct Acasa	Nr. niveluri:1; S. construita la sol:61 mp; S. construita desfasurata:61 mp; magazine, grajd;se rectifica cf.art.12, alin.16(Legea7/1996)
A1.3	82172-C3	Loc. Namaesti, Nr. 257, Jud. Arges, pct Acasa	Nr. niveluri:1; S. construita la sol:48 mp; S. construita desfasurata:48 mp; Cotet;se rectifica cf.art.12,alin.16 (Legea7/1996)
A1.4		Loc. Namaesti, Nr. 257, Jud. Arges, pct Acasa	Nr. niveluri:1; S. construita la sol:17 mp; S. construita desfasurata:17 mp;

B. Partea II. Proprietari și acte

Inscrieri privitoare la dreptul de proprietate și alte drepturi reale		Referințe
3515 / 16/10/2001		
Hotarare Judecatoreasca nr. 1609, din 13/04/2000 emis de JUDECATORIA CAMPULUNG definitiva si irevocabila ;		
B1	Intabulare, drept de PROPRIETATE, dobandit prin lesire Din Indiviziune, cota actuala 1/1, cota initiala 1/1 1) TAINA ELENA	A1, A1.1, A1.2, A1.3
/		
Act Normativ nr. 7, din 13/03/1996 emis de PARLAMENT (art. 12 alin. 16);		
B2	Intabulare, drept de PROPRIETATE, dobandit prin Construire, cota actuala 1/1, cota initiala 1/1 1) TAINA ELENA	A1.4

C. Partea III. SARCINI .

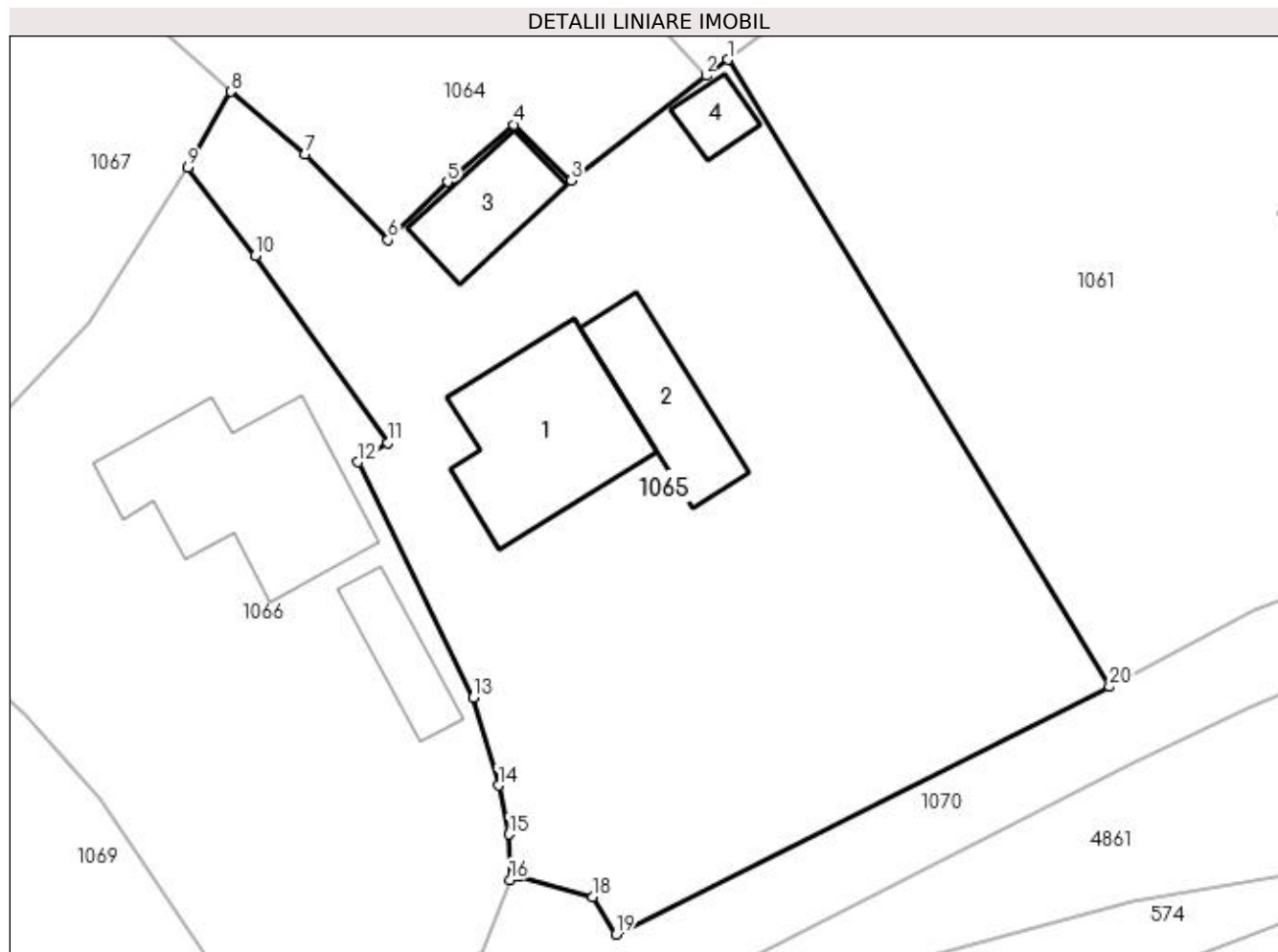
Inscrieri privind dezmembramintele dreptului de proprietate, drepturi reale de garanție și sarcini	Referințe
NU SUNT	

Anexa Nr. 1 La Partea I

Teren

Nr cadastral	Suprafața (mp)*	Observații / Referințe
82172	Din acte: 1.739 Masurata: 1.746	

* Suprafața este determinată în planul de proiecție Stereo 70.



Date referitoare la teren

Crt	Categorie folosință	Intra vilan	Suprafața (mp)	Tarla	Parcelă	Nr. topo	Observații / Referințe
1	curți constructii	DA	360	15	464,465	-	
2	faneata	DA	1.386	15	464	-	

Date referitoare la construcții

Crt	Număr	Destinație construcție	Supraf. (mp)	Situație juridică	Observații / Referințe
A1.1	82172-C1	construcții de locuințe	Din acte: 51 Masurata: 113	Cu acte	Nr. niveluri:2; S. construita la sol:113 mp; S. construita desfasurata:164 mp; se rectifica cf. art.12,alin.16(Legea7/1996)
A1.2	82172-C2	construcții anexa	Din acte: 39 Masurata: 61	Cu acte	Nr. niveluri:1; S. construita la sol:61 mp; S. construita desfasurata:61 mp; magazie, grajd; se rectifica cf.art.12,alin.16(Legea7/1996)
A1.3	82172-C3	construcții anexa	Din acte: 25 Masurata: 48	Cu acte	Nr. niveluri:1; S. construita la sol:48 mp; S. construita desfasurata:48 mp; Cotet;se rectifica cf.art.12,alin.16(Legea7/1996)
A1.4		construcții anexa	17	Cu acte	Nr. niveluri:1; S. construita la sol:17 mp; S. construita desfasurata:17 mp;

Lungime Segmente

1) Valorile lungimilor segmentelor sunt obținute din proiecție în plan.

Punct început	X / Y	Punct sfârșit	X / Y	Lungime segment (** (m)
1	509.315,694 423.171,575	2	509.314,286 423.170,528	1.755
2	509.314,286 423.170,528	3	509.305,533 423.163,717	11.091
3	509.305,533 423.163,717	4	509.301,788 423.167,345	5.214
4	509.301,788 423.167,345	5	509.297,476 423.163,632	5.69
5	509.297,476 423.163,632	6	509.293,601 423.159,859	5.408
6	509.293,601 423.159,859	7	509.288,18 423.165,428	7.772
7	509.288,18 423.165,428	8	509.283,362 423.169,501	6.309
8	509.283,362 423.169,501	9	509.280,57 423.164,565	5.671
9	509.280,57 423.164,565	10	509.284,98 423.158,833	7.232
10	509.284,98 423.158,833	11	509.293,584 423.146,648	14.917
11	509.293,584 423.146,648	12	509.291,658 423.145,407	2.291
12	509.291,658 423.145,407	13	509.299,136 423.130,088	17.047
13	509.299,136 423.130,088	14	509.300,77 423.124,382	5.935
14	509.300,77 423.124,382	15	509.301,467 423.121,203	3.255
15	509.301,467 423.121,203	16	509.301,539 423.118,253	2.951
16	509.301,539 423.118,253	17	509.302,17 423.118,483	0.672
17	509.302,17 423.118,483	18	509.306,928 423.117,148	4.942
18	509.306,928 423.117,148	19	509.308,434 423.114,703	2.872
19	509.308,434 423.114,703	20	509.340,524 423.130,808	35.905
20	509.340,524 423.130,808	1	509.315,694 423.171,575	47.733

** Lungimile segmentelor sunt determinate în planul de proiecție Stereo 70 și sunt rotunjite la 1 milimetru.

*** Distanța dintre puncte este formată din segmente cumulate ce sunt mai mici decât valoarea 1 milimetru.

**DATE DESPRE IMOBILUL NR. 1066**

Oficiul de Cadastru și Publicitate Imobiliară ARGES
Biroul de Cadastru și Publicitate Imobiliară Campulung

A. Partea I. Descrierea imobilului

TEREN Intravilan

Adresa: Loc. Namaesti, Nr. 258, Jud. Arges

Nr. Crt	Nr cadastral Nr. topografic	Suprafața* (mp)	Observații / Referințe
A1		Din acte: 1.000 Masurata: 1.245	Sector cadastral:18 Teren imprejmuit;

Construcții

Crt	Nr cadastral Nr. topografic	Adresa	Observații / Referințe
A1.1		Loc. Namaesti, Nr. 258, Jud. Arges	Nr. niveluri:1; S. construita la sol:134 mp; S. construita desfasurata:134 mp;
A1.2		Loc. Namaesti, Nr. 258, Jud. Arges	Nr. niveluri:1; S. construita la sol:37 mp; S. construita desfasurata:37 mp;
A1.3		Loc. Namaesti, Nr. 258, Jud. Arges	Nr. niveluri:1; S. construita la sol:15 mp; S. construita desfasurata:15 mp;

B. Partea II. Proprietari și acte

Inscrieri privitoare la dreptul de proprietate și alte drepturi reale		Referințe
/		
Act Notarial nr. 621/1975, din 21/04/1976 emis de NOTARIATUL DE STAT LOCAL CAMPULUNG;		
B1	Intabulare, drept de PROPRIETATE bun propriu , dobandit prin Succesiune, cota actuala 2/8, cota initiala 2/8 1) POLEXE ELENA	A1
B2	Intabulare, drept de PROPRIETATE bun propriu , dobandit prin Succesiune, cota actuala 3/8, cota initiala 3/8 1) POLEXE NUȘA , lipsă CNP	A1
B3	Intabulare, drept de PROPRIETATE bun propriu , dobandit prin Succesiune, cota actuala 3/8, cota initiala 3/8 1) POLEXE ION , lipsă CNP	A1
Act Normativ nr. 7, din 13/03/1996 emis de PARLAMENT (art. 12 alin. 16);		
B4	Intabulare, drept de PROPRIETATE, dobandit prin Construire, cota actuala 1/1, cota initiala 1/1 1) POLEXE ELENA 2) POLEXE NUȘA , lipsă CNP 3) POLEXE ION , lipsă CNP	A1.1, A1.2, A1.3

C. Partea III. SARCINI .

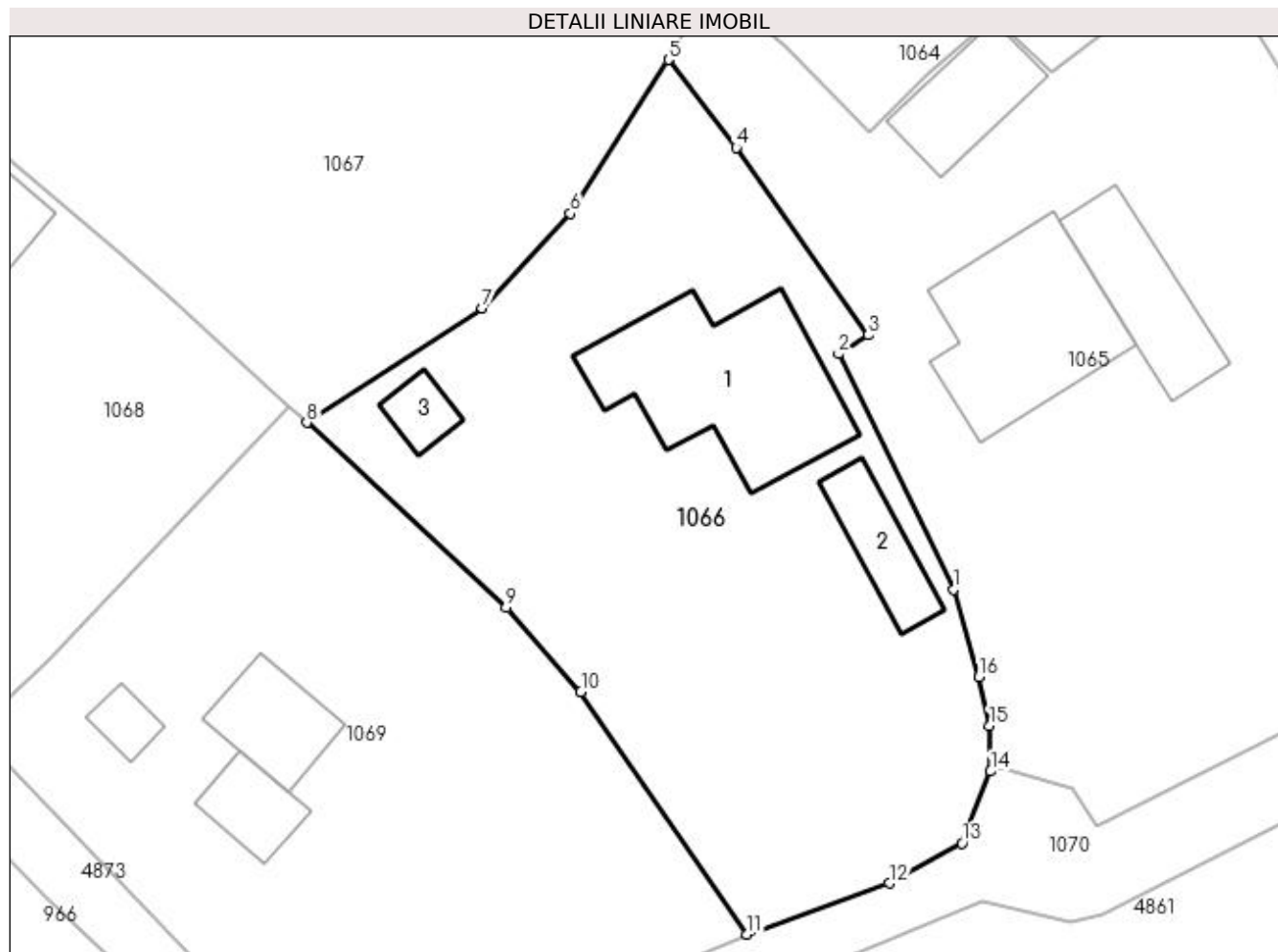
Inscrieri privind dezmembramintele dreptului de proprietate, drepturi reale de garanție și sarcini	Referințe
NU SUNT	

Anexa Nr. 1 La Partea I

Teren

Nr cadastral	Suprafața (mp)*	Observații / Referințe
	Din acte: 1.000 Masurata: 1.245	

* Suprafața este determinată în planul de proiecție Stereo 70.



Date referitoare la teren

Crt	Categorie folosință	Intra vilan	Suprafața (mp)	Tarla	Parcelă	Nr. topo	Observații / Referințe
1	curți constructii	DA	695	15	457,458	-	
2	faneata	DA	550	15	457,458	-	

Date referitoare la construcții

Crt	Număr	Destinație construcție	Supraf. (mp)	Situație juridică	Observații / Referințe
A1.1		construcții de locuințe	134	Cu acte	Nr. niveluri:1; S. construita la sol:134 mp; S. construita desfasurata:134 mp;
A1.2		construcții anexa	37	Cu acte	Nr. niveluri:1; S. construita la sol:37 mp; S. construita desfasurata:37 mp;
A1.3		construcții anexa	15	Cu acte	Nr. niveluri:1; S. construita la sol:15 mp; S. construita desfasurata:15 mp;

Lungime Segmente

1) Valorile lungimilor segmentelor sunt obținute din proiecție în plan.

Punct început	X / Y	Punct sfârșit	X / Y	Lungime segment (** (m)
1	509.299,136 423.130,088	2	509.291,658 423.145,407	17.047

Punct început	X / Y	Punct sfârșit	X / Y	Lungime segment (** (m)
2	509.291,658 423.145,407	3	509.293,584 423.146,648	2.291
3	509.293,584 423.146,648	4	509.284,98 423.158,833	14.917
4	509.284,98 423.158,833	5	509.280,57 423.164,565	7.232
5	509.280,57 423.164,565	6	509.274,183 423.154,563	11.867
6	509.274,183 423.154,563	7	509.268,453 423.148,402	8.414
7	509.268,453 423.148,402	8	509.257,03 423.140,95	13.639
8	509.257,03 423.140,95	9	509.269,998 423.128,907	17.698
9	509.269,998 423.128,907	10	509.274,877 423.123,436	7.331
10	509.274,877 423.123,436	11	509.285,678 423.107,645	19.132
11	509.285,678 423.107,645	12	509.294,965 423.110,961	9.861
12	509.294,965 423.110,961	13	509.299,685 423.113,573	5.395
13	509.299,685 423.113,573	14	509.301,539 423.118,253	5.034
14	509.301,539 423.118,253	15	509.301,467 423.121,203	2.951
15	509.301,467 423.121,203	16	509.300,77 423.124,382	3.255
16	509.300,77 423.124,382	1	509.299,136 423.130,088	5.935

** Lungimile segmentelor sunt determinate în planul de proiecție Stereo 70 și sunt rotunjite la 1 milimetru.

*** Distanța dintre puncte este formată din segmente cumulate ce sunt mai mici decât valoarea 1 milimetru.

**DATE DESPRE IMOBILUL NR. 1067**

Oficiul de Cadastru și Publicitate Imobiliară ARGES
Biroul de Cadastru și Publicitate Imobiliară Campulung

A. Partea I. Descrierea imobilului

TEREN Intravilan

Nr. CF vechi:545
Nr. cadastral vechi:468

Adresa: Loc. Namaesti, Nr. 91, Jud. Arges, punct Acasa

Nr. Crt	Nr cadastral Nr. topografic	Suprafata* (mp)	Observatii / Referinte
A1	82227	Din acte: 2.149 Masurata: 2.163	Sector cadastral:18 Teren imprejmuit;

Construcții

Crt	Nr cadastral Nr. topografic	Adresa	Observatii / Referinte
A1.1	82227-C1	Loc. Namaesti, Nr. 91, Jud. Arges, punct Acasa	Nr. niveluri:1; S. construita la sol:228 mp; S. construita desfasurata:228 mp; casa;se rectifica cf.art.12,alin.16 (Legea7/1996)
A1.2	82227-C2	Loc. Namaesti, Nr. 91, Jud. Arges, punct Acasa	Nr. niveluri:1; S. construita la sol:42 mp; S. construita desfasurata:42 mp; grajd;se rectifica cf.art.12,alin.16 (Legea7/1996)

B. Partea II. Proprietari și acte

Inscrieri privitoare la dreptul de proprietate și alte drepturi reale		Referințe
2876 / 20/06/2006		
Act Notarial nr. 1243, din 19/06/2006 emis de BNP Ionescu Cornelia;		
B1	Intabulare, drept de PROPRIETATE, dobandit prin Conventie, cota actuala 1/1, cota initiala 1/1 1) RĂUCEA CĂTĂLIN-DRAGOȘ 2) RAUCEA MARIA MAGDALENA, soti	A1, A1.1, A1.2
B2	interdictia de grevare- instrainare 1) MATEOIU VALERIA	A1, A1.1, A1.2

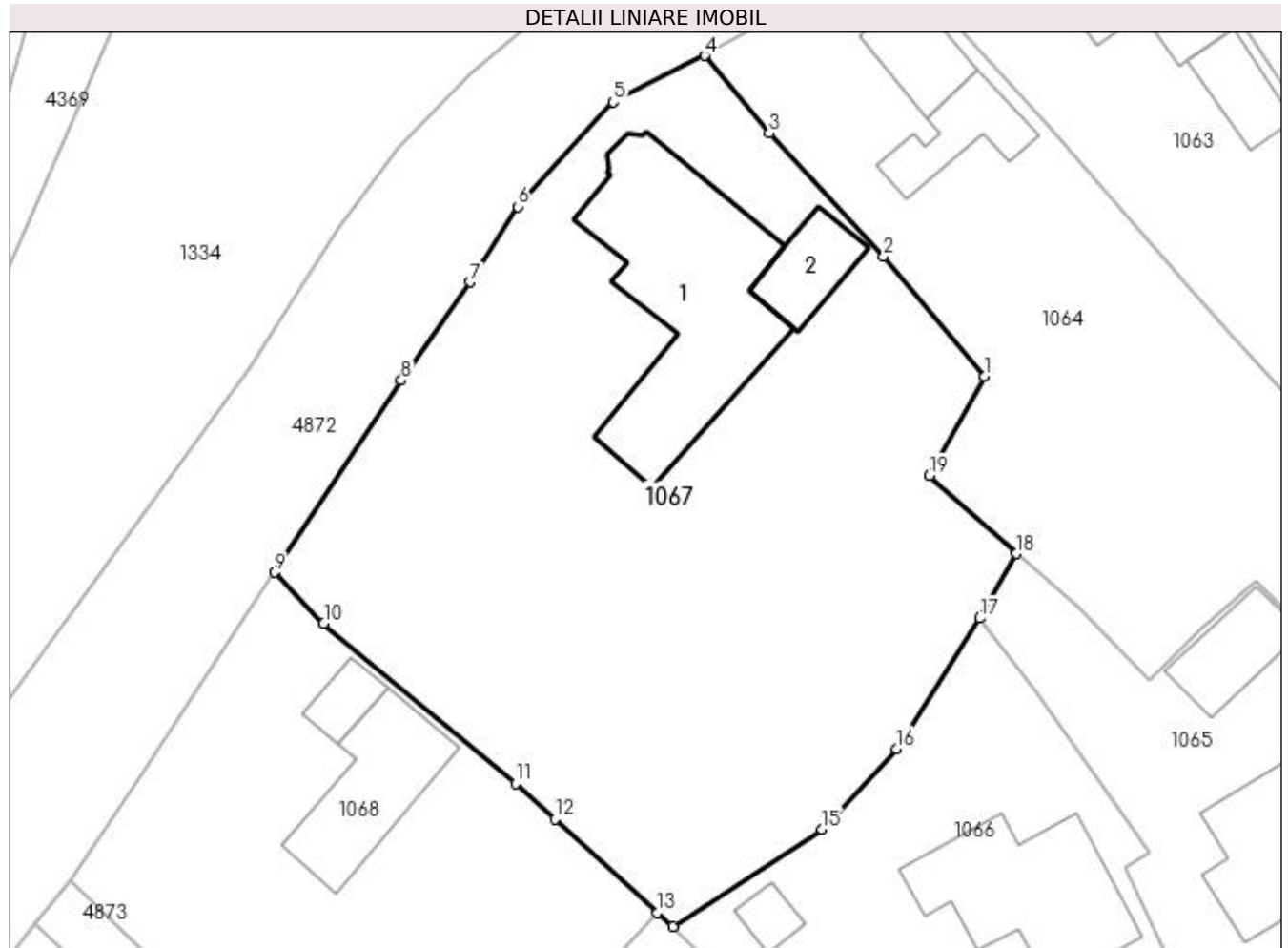
C. Partea III. SARCINI .

Inscrieri privind dezmembramintele dreptului de proprietate, drepturi reale de garanție și sarcini	Referințe
NU SUNT	

Anexa Nr. 1 La Partea I**Teren**

Nr cadastral	Suprafața (mp)*	Observații / Referințe
82227	Din acte: 2.149 Masurata: 2.163	

* Suprafața este determinată în planul de proiecție Stereo 70.

**Date referitoare la teren**

Crt	Categorie folosință	Intra vilan	Suprafața (mp)	Tarla	Parcelă	Nr. topo	Observații / Referințe
1	curți constructii	DA	605	15	459,460,461	-	
2	arabil	DA	1.558	15	459,463	-	

Date referitoare la construcții

Crt	Număr	Destinație construcție	Supraf. (mp)	Situație juridică	Observații / Referințe
A1.1	82227-C1	construcții de locuințe	Din acte: 202 Masurata: 228	Cu acte	Nr. niveluri:1; S. construita la sol:228 mp; S. construita desfasurata:228 mp; casa;se rectifica cf.art.12,alin.16(Legea7/1996)
A1.2	82227-C2	construcții anexa	Din acte: 23 Masurata: 42	Cu acte	Nr. niveluri:1; S. construita la sol:42 mp; S. construita desfasurata:42 mp; grajd;se rectifica cf.art.12,alin.16(Legea7/1996)

Lungime Segmente

1) Valorile lungimilor segmentelor sunt obținute din proiecție în plan.

Punct început	X / Y	Punct sfârșit	X / Y	Lungime segment (** (m))
1	509.280,949 423.183,083	2	509.273,205 423.192,285	12.027

Punct început	X / Y	Punct sfârșit	X / Y	Lungime segment (** (m)
2	509.273,205 423.192,285	3	509.264,437 423.201,714	12.876
3	509.264,437 423.201,714	4	509.259,487 423.207,641	7.722
4	509.259,487 423.207,641	5	509.252,459 423.204,092	7.873
5	509.252,459 423.204,092	6	509.245,157 423.196,076	10.843
6	509.245,157 423.196,076	7	509.241,542 423.190,297	6.817
7	509.241,542 423.190,297	8	509.236,238 423.182,774	9.205
8	509.236,238 423.182,774	9	509.226,528 423.168,069	17.622
9	509.226,528 423.168,069	10	509.230,278 423.164,146	5.427
10	509.230,278 423.164,146	11	509.244,996 423.151,919	19.134
11	509.244,996 423.151,919	12	509.248,016 423.149,16	4.091
12	509.248,016 423.149,16	13	509.255,855 423.141,995	10.62
13	509.255,855 423.141,995	14	509.257,03 423.140,95	1.572
14	509.257,03 423.140,95	15	509.268,453 423.148,402	13.639
15	509.268,453 423.148,402	16	509.274,183 423.154,563	8.414
16	509.274,183 423.154,563	17	509.280,57 423.164,565	11.867
17	509.280,57 423.164,565	18	509.283,362 423.169,501	5.671
18	509.283,362 423.169,501	19	509.276,694 423.175,482	8.957
19	509.276,694 423.175,482	1	509.280,949 423.183,083	8.711

** Lungimile segmentelor sunt determinate în planul de proiecție Stereo 70 și sunt rotunjite la 1 milimetru.

*** Distanța dintre puncte este formată din segmente cumulate ce sunt mai mici decât valoarea 1 milimetru.

**DATE DESPRE IMOBILUL NR. 1068**

Oficiul de Cadastru și Publicitate Imobiliară ARGES
Biroul de Cadastru și Publicitate Imobiliară Campulung

A. Partea I. Descrierea imobilului

TEREN Intravilan

Adresa: Loc. Namaesti, Jud. Arges, punct"Camin Casa"

Nr. Crt	Nr cadastral Nr. topografic	Suprafața* (mp)	Observații / Referințe
A1	80391	1.050	Sector cadastral:18 Teren imprejmuit;

Construcții

Crt	Nr cadastral Nr. topografic	Adresa	Observații / Referințe
A1.1	80391-C1	Loc. Namaesti, Jud. Arges, punct"Camin Casa"	Nr. niveluri:1; S. construita la sol:90 mp;
A1.2	80391-C2	Loc. Namaesti, Jud. Arges, punct"Camin Casa"	Nr. niveluri:1; S. construita la sol:21 mp;

B. Partea II. Proprietari și acte

Inscrieri privitoare la dreptul de proprietate și alte drepturi reale	Referințe	
14793 / 10/12/2010		
Act Administrativ nr. 5443, din 28/01/1993 emis de COMISIA JUDETEANA ARGES (act notarial nr. 1098/10-08-1998 emis de BIROUL NOTARULUI PUBLIC MARGARETA PETRESCU; act notarial nr. 865/20-04-1973 emis de NOTARIATUL DE STAT CAMPULUNG-NOTAR VIRGILIU OLARU; act administrativ nr. 6742/25-11-2010 emis de PRIMARIA VALEA MARE PRAVAT; act administrativ nr. 6743/25-11-2010 emis de PRIMARIA VALEA MARE PRAVAT; act administrativ nr. 7606/07-07-2010 emis de BCPI CAMPULUNG; act administrativ nr. 6739/25-11-2010 emis de BCPI CAMPULUNG; act notarial nr. 3599/29-11-2010 emis de NOTAR PUBLIC CAZACU SORIN BENONE; act notarial nr. 3600/29-11-2010 emis de NOTAR PUBLIC CAZACU SORIN BENONE; hotarare judecatoreasca nr. 2089/13-06-1997 emis de JUDECATORIA CAMPULUNG;);		
B2	Intabulare, drept de PROPRIETATE, dobandit prin Conventie, cota actuala 1/2, cota initiala 1/2 1) URETU GEORGETA, fosta CALU GEORGETA	A1, A1.1, A1.2
13347 / 21/06/2022		
Act Notarial nr. 91, din 20/06/2022 emis de Zipisi Cornelia;		
B3	Intabulare, drept de PROPRIETATE-bun propriu, dobandit prin Succesiune, cota actuala 1/2, cota initiala 1/2 1) URETU GEORGETA	A1, A1.1, A1.2

C. Partea III. SARCINI .

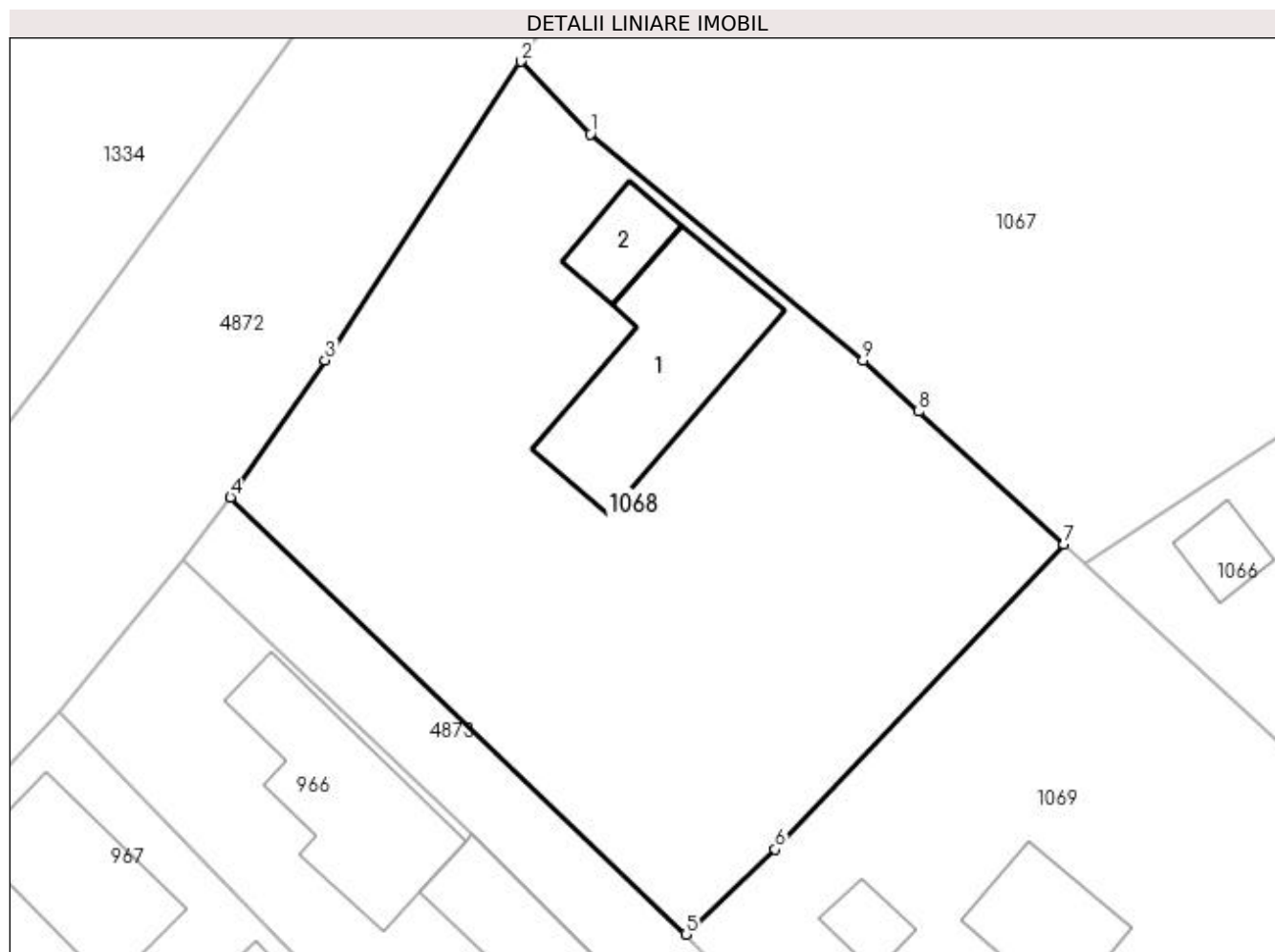
Inscrieri privind dezmembramintele dreptului de proprietate, drepturi reale de garanție și sarcini	Referințe
NU SUNT	

Anexa Nr. 1 La Partea I

Teren

Nr cadastral	Suprafața (mp)*	Observații / Referințe
80391	1.050	

* Suprafața este determinată în planul de proiecție Stereo 70.



Date referitoare la teren

Crt	Categorie folosință	Intra vilan	Suprafața (mp)	Tarla	Parcelă	Nr. topo	Observații / Referințe
1	curți constructii	DA	520	15	456	-	
2	arabil	DA	530	15	456	-	

Date referitoare la construcții

Crt	Număr	Destinație construcție	Supraf. (mp)	Situație juridică	Observații / Referințe
A1.1	80391-C1	construcții de locuințe	90	Cu acte	Nr. niveluri:1; S. construita la sol:90 mp;
A1.2	80391-C2	construcții anexa	21	Cu acte	Nr. niveluri:1; S. construita la sol:21 mp;

Lungime Segmente

1) Valorile lungimilor segmentelor sunt obținute din proiecție în plan.

Punct început	X / Y	Punct sfârșit	X / Y	Lungime segment (** (m)
1	509.230,278 423.164,146	2	509.226,528 423.168,069	5.427
2	509.226,528 423.168,069	3	509.215,934 423.151,944	19.294

Punct început	X / Y	Punct sfârșit	X / Y	Lungime segment (** (m)
3	509.215,934 423.151,944	4	509.210,818 423.144,527	9.01
4	509.210,818 423.144,527	5	509.235,428 423.120,923	34.1
5	509.235,428 423.120,923	6	509.240,25 423.125,517	6.66
6	509.240,25 423.125,517	7	509.255,855 423.141,995	22.695
7	509.255,855 423.141,995	8	509.248,016 423.149,16	10.62
8	509.248,016 423.149,16	9	509.244,996 423.151,919	4.091
9	509.244,996 423.151,919	1	509.230,278 423.164,146	19.134

** Lungimile segmentelor sunt determinate în planul de proiecție Stereo 70 și sunt rotunjite la 1 milimetru.

*** Distanța dintre puncte este formată din segmente cumulate ce sunt mai mici decât valoarea 1 milimetru.

**DATE DESPRE IMOBILUL NR. 1069**

Oficiul de Cadastru și Publicitate Imobiliară ARGES
Biroul de Cadastru și Publicitate Imobiliară Campulung

A. Partea I. Descrierea imobilului

TEREN Intravilan

Adresa: Loc. Namaesti, Jud. Arges

Nr. Crt	Nr cadastral Nr. topografic	Suprafața* (mp)	Observații / Referințe
A1		Din acte: 1.064 Masurata: 1.169	Sector cadastral:18 Teren imprejmuit;

Construcții

Crt	Nr cadastral Nr. topografic	Adresa	Observații / Referințe
A1.1		Loc. Namaesti, Jud. Arges	Nr. niveluri:1; S. construita la sol:27 mp; S. construita desfasurata:27 mp;
A1.2		Loc. Namaesti, Jud. Arges	Nr. niveluri:1; S. construita la sol:13 mp; S. construita desfasurata:13 mp;
A1.3		Loc. Namaesti, Jud. Arges	Nr. niveluri:1; S. construita la sol:41 mp; S. construita desfasurata:41 mp;

B. Partea II. Proprietari și acte

Inscrieri privitoare la dreptul de proprietate și alte drepturi reale		Referințe
/		
Act Administrativ nr. 83032, din 09/01/1996 emis de CJPSDPAT ARGES;		
B1	Intabulare, drept de PROPRIETATE, dobandit prin Reconstituire, cota actuala 1/1, cota initiala 1/1 1) TABACU IOSIF, lipsă CNP 2) MANOLE VIORICA, lipsă CNP 3) PIRSE ELENA, lipsă CNP	A1
Act Normativ nr. 7, din 13/03/1996 emis de PARLAMENT (art. 12 alin. 16);		
B2	Intabulare, drept de PROPRIETATE, dobandit prin Construire, cota actuala 1/1, cota initiala 1/1 1) TABACU IOSIF, lipsă CNP 2) MANOLE VIORICA, lipsă CNP 3) PIRSE ELENA, lipsă CNP	A1.1, A1.2, A1.3

C. Partea III. SARCINI .

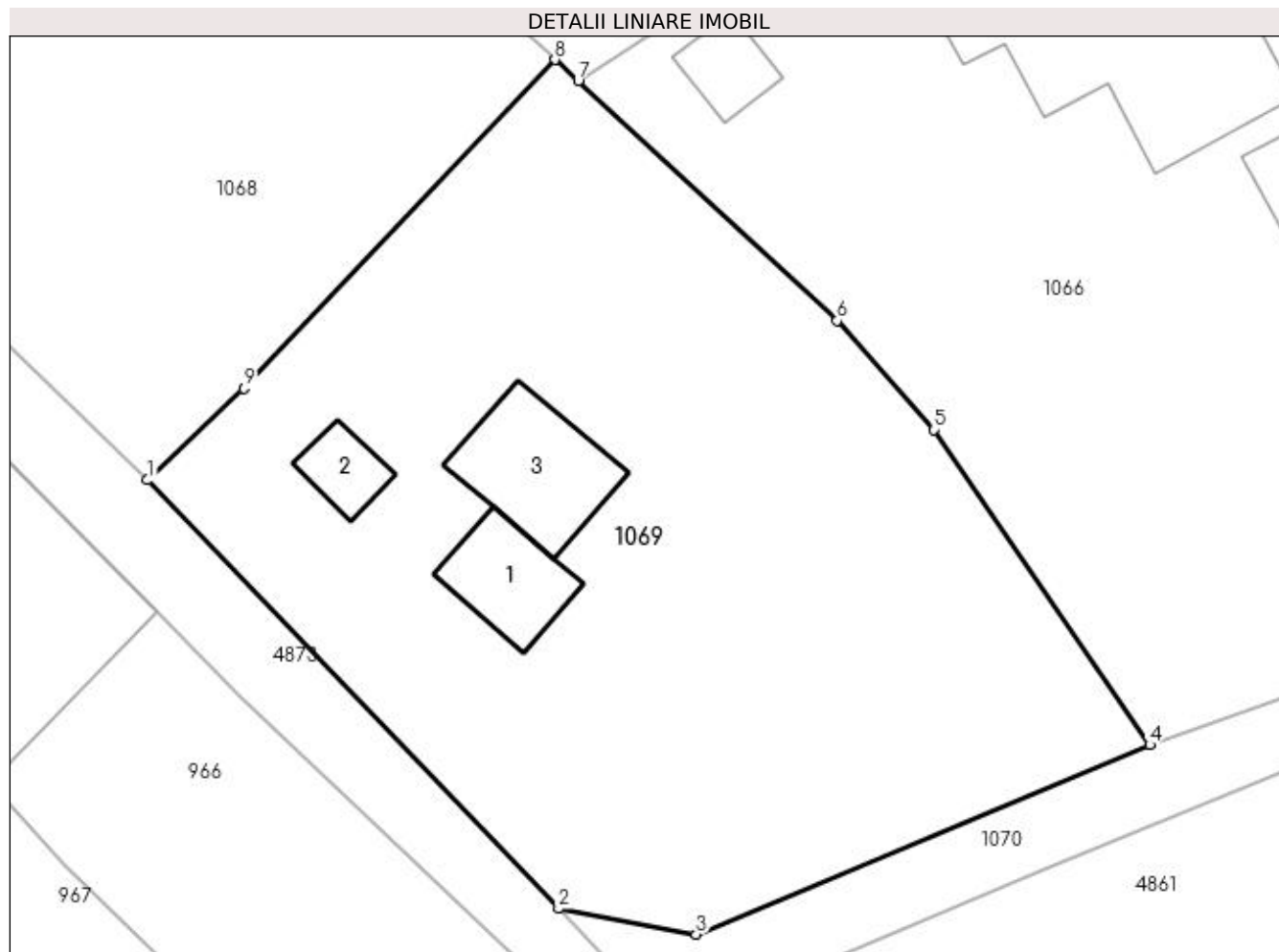
Inscrieri privind dezmembramintele dreptului de proprietate, drepturi reale de garanție și sarcini	Referințe
NU SUNT	

Anexa Nr. 1 La Partea I

Teren

Nr cadastral	Suprafața (mp)*	Observații / Referințe
	Din acte: 1.064 Masurata: 1.169	

* Suprafața este determinată în planul de proiecție Stereo 70.



Date referitoare la teren

Crt	Categorie folosință	Intra vilan	Suprafața (mp)	Tarla	Parcelă	Nr. topo	Observații / Referințe
1	curți constructii	DA	387	15	454,455	-	
2	faneata	DA	782	15	454,455	-	

Date referitoare la construcții

Crt	Număr	Destinație construcție	Supraf. (mp)	Situație juridică	Observații / Referințe
A1.1		construcții de locuințe	27	Cu acte	Nr. niveluri:1; S. construita la sol:27 mp; S. construita desfasurata:27 mp;
A1.2		construcții anexa	13	Cu acte	Nr. niveluri:1; S. construita la sol:13 mp; S. construita desfasurata:13 mp;
A1.3		construcții anexa	41	Cu acte	Nr. niveluri:1; S. construita la sol:41 mp; S. construita desfasurata:41 mp;

Lungime Segmente

1) Valorile lungimilor segmentelor sunt obținute din proiecție în plan.

Punct început	X / Y	Punct sfârșit	X / Y	Lungime segment (** (m)
1	509.235,428 423.120,923	2	509.256,038 423.099,444	29.768

Punct început	X / Y	Punct sfârșit	X / Y	Lungime segment (** (m)
2	509.256,038 423.099,444	3	509.262,94 423.098,149	7.022
3	509.262,94 423.098,149	4	509.285,678 423.107,645	24.641
4	509.285,678 423.107,645	5	509.274,877 423.123,436	19.132
5	509.274,877 423.123,436	6	509.269,998 423.128,907	7.331
6	509.269,998 423.128,907	7	509.257,03 423.140,95	17.698
7	509.257,03 423.140,95	8	509.255,855 423.141,995	1.572
8	509.255,855 423.141,995	9	509.240,25 423.125,517	22.695
9	509.240,25 423.125,517	1	509.235,428 423.120,923	6.66

** Lungimile segmentelor sunt determinate în planul de proiecție Stereo 70 și sunt rotunjite la 1 milimetru.

*** Distanța dintre puncte este formată din segmente cumulate ce sunt mai mici decât valoarea 1 milimetru.

**DATE DESPRE IMOBILUL NR. 1070**

Oficiul de Cadastru și Publicitate Imobiliară ARGES
Biroul de Cadastru și Publicitate Imobiliară Campulung

A. Partea I. Descrierea imobilului

TEREN Intravilan

Adresa: Loc. Namaesti, Jud. Arges

Nr. Crt	Nr cadastral Nr. topografic	Suprafața* (mp)	Observații / Referințe
A1		674	Sector cadastral:18 Teren neimprejmuit;

B. Partea II. Proprietari și acte

Inscrieri privitoare la dreptul de proprietate și alte drepturi reale		Referințe
/		
Act Normativ nr. 7, din 13/03/1996 emis de PARLAMENT (art. 13 alin. 15);		
B1	Inscrierea provizorie, drept de PROPRIETATE, dobandit prin Lege, cota actuala 1/1, cota initiala 1/1 1) COMUNA VALEA MARE PRAVAT, CIF:5010196	A1

C. Partea III. SARCINI .

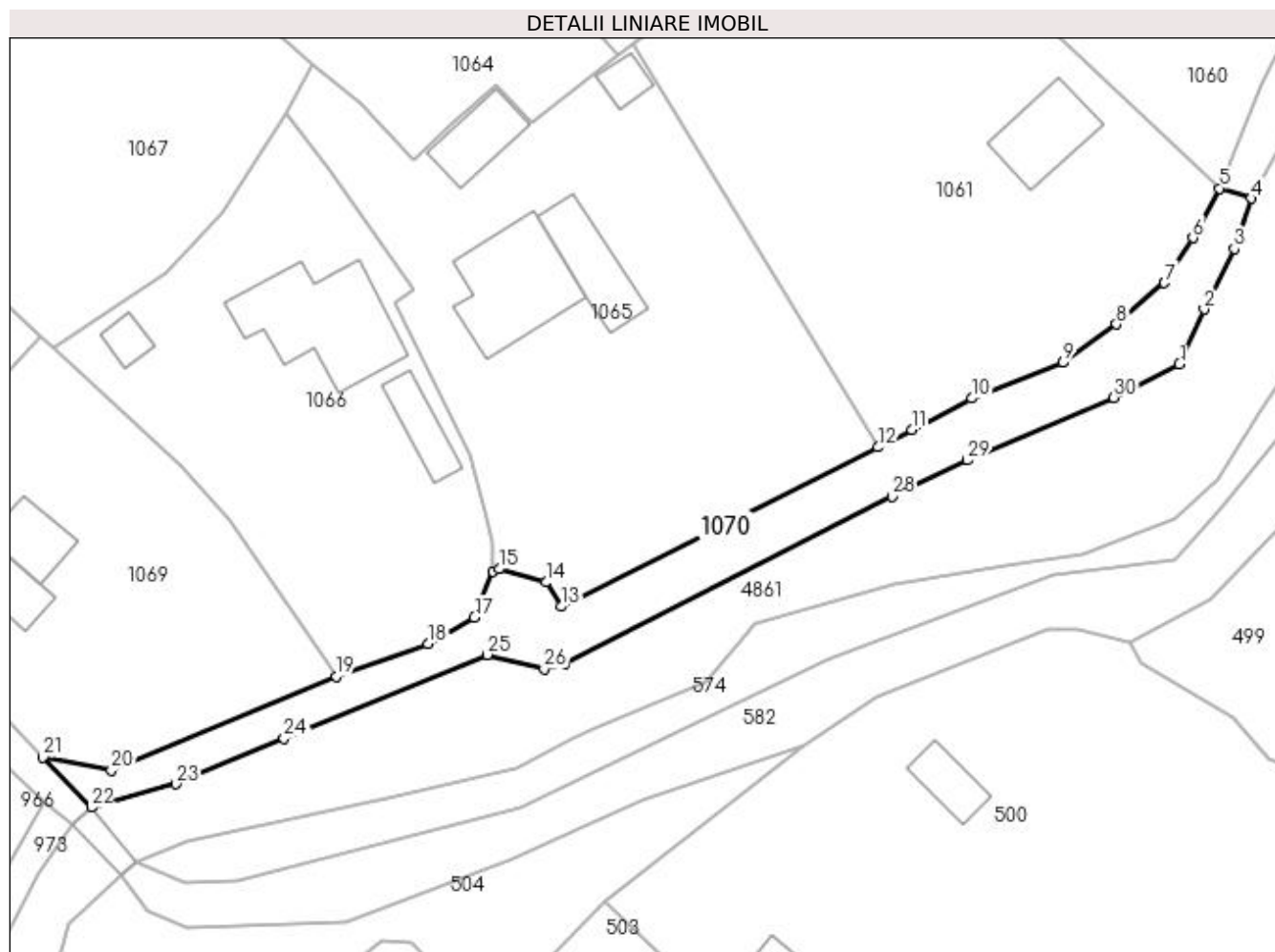
Inscrieri privind dezmembramintele dreptului de proprietate, drepturi reale de garanție și sarcini	Referințe
NU SUNT	

Anexa Nr. 1 La Partea I

Teren

Nr cadastral	Suprafața (mp)*	Observații / Referințe
	674	

* Suprafața este determinată în planul de proiecție Stereo 70.



Date referitoare la teren

Crt	Categorie folosință	Intravilan	Suprafața (mp)	Tarla	Parcelă	Nr. topo	Observații / Referințe
1	drum	DA	674	15	503	-	

Lungime Segmente

1) Valorile lungimilor segmentelor sunt obținute din proiecție în plan.

Punct început	X / Y	Punct sfârșit	X / Y	Lungime segment (** (m)
1	509.371,004 423.139,204	2	509.373,489 423.144,753	6.08
3	509.376,552 423.150,874	4	509.378,24 423.155,959	5.358
5	509.375,067 423.156,983	6	509.372,355 423.151,983	5.688
7	509.369,48 423.147,423	8	509.364,617 423.143,229	6.422
9	509.359,22 423.139,347	10	509.349,976 423.135,744	9.921

Punct început	X / Y	Punct sfârșit	X / Y	Lungime segment (** (m)
2	509.373,489 423.144,753	3	509.376,552 423.150,874	6.845
4	509.378,24 423.155,959	5	509.375,067 423.156,983	3.334
6	509.372,355 423.151,983	7	509.369,48 423.147,423	5.391
8	509.364,617 423.143,229	9	509.359,22 423.139,347	6.648
10	509.349,976 423.135,744	11	509.343,922 423.132,57	6.836

Punct început	X / Y	Punct sfârșit	X / Y	Lungime segment (** (m)	Punct început	X / Y	Punct sfârșit	X / Y	Lungime segment (** (m)
11	509.343,922 423.132,57	12	509.340,524 423.130,808	3.828	12	509.340,524 423.130,808	13	509.308,434 423.114,703	35.905
13	509.308,434 423.114,703	14	509.306,928 423.117,148	2.872	14	509.306,928 423.117,148	15	509.302,17 423.118,483	4.942
15	509.302,17 423.118,483	16	509.301,539 423.118,253	0.672	16	509.301,539 423.118,253	17	509.299,685 423.113,573	5.034
17	509.299,685 423.113,573	18	509.294,965 423.110,961	5.395	18	509.294,965 423.110,961	19	509.285,678 423.107,645	9.861
19	509.285,678 423.107,645	20	509.262,94 423.098,149	24.641	20	509.262,94 423.098,149	21	509.256,038 423.099,444	7.022
21	509.256,038 423.099,444	22	509.260,905 423.094,373	7.029	22	509.260,905 423.094,373	23	509.269,458 423.096,757	8.879
23	509.269,458 423.096,757	24	509.280,414 423.101,379	11.891	24	509.280,414 423.101,379	25	509.300,983 423.109,828	22.237
25	509.300,983 423.109,828	26	509.306,716 423.108,39	5.911	26	509.306,716 423.108,39	27	509.308,795 423.108,971	2.159
27	509.308,795 423.108,971	28	509.341,933 423.125,804	37.168	28	509.341,933 423.125,804	29	509.349,548 423.129,49	8.46
29	509.349,548 423.129,49	30	509.364,363 423.135,828	16.114	30	509.364,363 423.135,828	1	509.371,004 423.139,204	7.45

** Lungimile segmentelor sunt determinate în planul de proiecție Stereo 70 și sunt rotunjite la 1 milimetru.

*** Distanța dintre puncte este formată din segmente cumulate ce sunt mai mici decât valoarea 1 milimetru.

**DATE DESPRE IMOBILUL NR. 1071**

Oficiul de Cadastru și Publicitate Imobiliară ARGES
Biroul de Cadastru și Publicitate Imobiliară Campulung

A. Partea I. Descrierea imobilului

TEREN Extravilan

Adresa: Nr. 142, Jud. Arges

Nr. Crt	Nr cadastral Nr. topografic	Suprafața* (mp)	Observații / Referințe
A1		520	Sector cadastral:19 Teren neimprijmit;

Construcții

Crt	Nr cadastral Nr. topografic	Adresa	Observații / Referințe
A1.1		Nr. 142, Jud. Arges	Nr. niveluri:1; S. construita la sol:35 mp; S. construita desfasurata:35 mp;
A1.2		Nr. 142, Jud. Arges	Nr. niveluri:1; S. construita la sol:10 mp; S. construita desfasurata:10 mp;

B. Partea II. Proprietari și acte

Inscrieri privitoare la dreptul de proprietate și alte drepturi reale		Referințe
/		
Act Administrativ nr. 124756, din 21/10/2003 emis de CJPSDPAT ARGES;		
B1	Intabulare, drept de PROPRIETATE, dobandit prin Reconstituire, cota actuala 1/1, cota initiala 1/1 1) MONDOC PAUL, lipsă CNP	A1
Act Normativ nr. 7, din 13/03/1996 emis de PARLAMENT (art. 12 alin. 16);		
B2	Intabulare, drept de PROPRIETATE, dobandit prin Construire, cota actuala 1/1, cota initiala 1/1 1) MONDOC PAUL, lipsă CNP	A1.1, A1.2

C. Partea III. SARCINI .

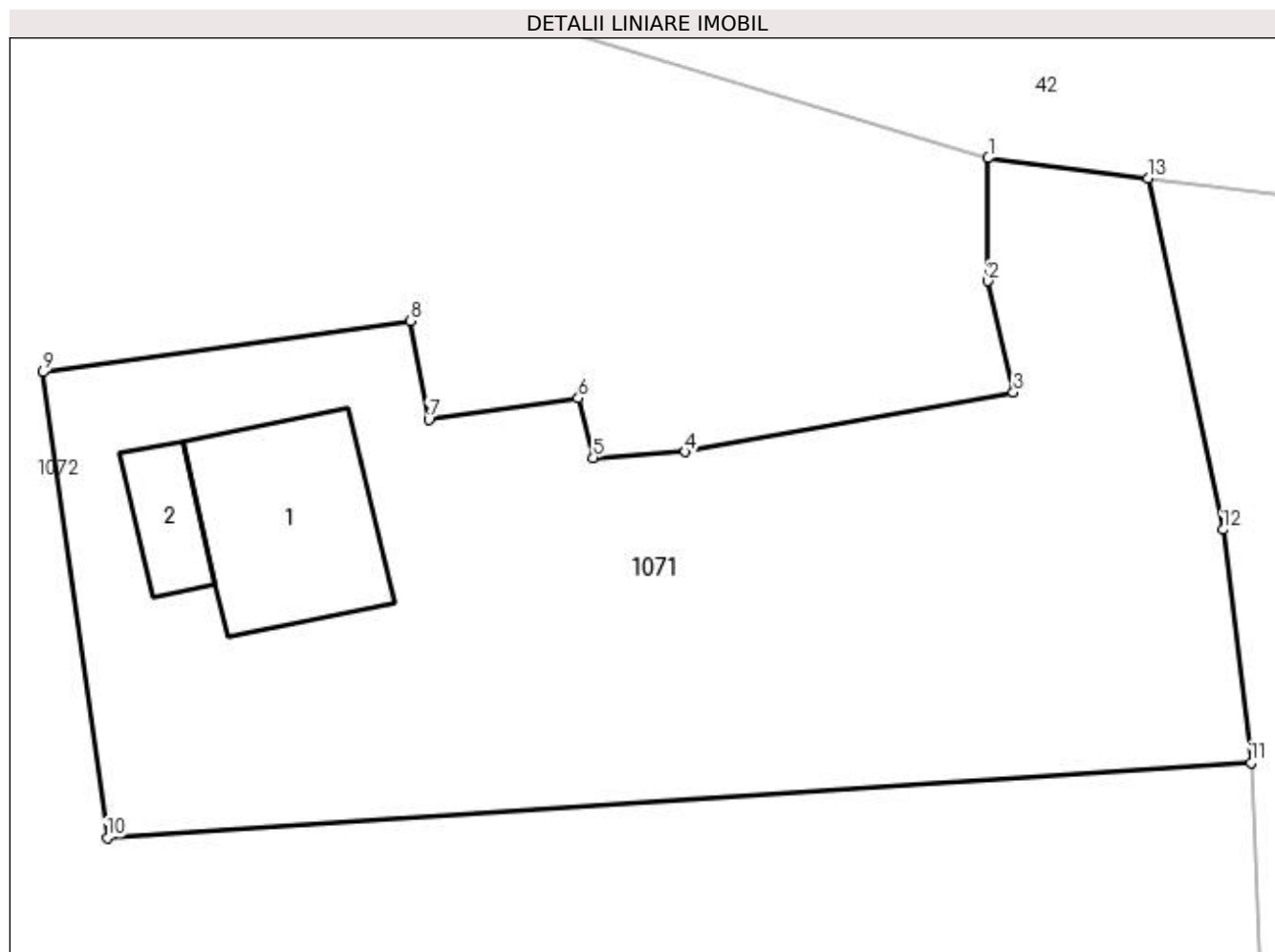
Inscrieri privind dezmembramintele dreptului de proprietate, drepturi reale de garanție și sarcini	Referințe
NU SUNT	

Anexa Nr. 1 La Partea I

Teren

Nr cadastral	Suprafața (mp)*	Observații / Referințe
	520	

* Suprafața este determinată în planul de proiecție Stereo 70.



Date referitoare la teren

Crt	Categorie folosință	Intra vilan	Suprafața (mp)	Tarla	Parcelă	Nr. topo	Observații / Referințe
1	curți constructii	NU	520	45	791	-	În act se regăsește T1 și P2

Date referitoare la construcții

Crt	Număr	Destinație construcție	Supraf. (mp)	Situație juridică	Observații / Referințe
A1.1		construcții de locuințe	35	Cu acte	Nr. niveluri:1; S. construita la sol:35 mp; S. construita desfasurata:35 mp;
A1.2		construcții anexa	10	Cu acte	Nr. niveluri:1; S. construita la sol:10 mp; S. construita desfasurata:10 mp;

Lungime Segmente

1) Valorile lungimilor segmentelor sunt obținute din proiecție în plan.

Punct început	X / Y	Punct sfârșit	X / Y	Lungime segment (** (m))
1	510.127,511 425.551,599	2	510.127,501 425.547,67	3.929
2	510.127,501 425.547,67	3	510.128,314 425.544,109	3.653
3	510.128,314 425.544,109	4	510.117,819 425.542,212	10.665

Punct început	X / Y	Punct sfârșit	X / Y	Lungime segment (** (m)
4	510.117,819 425.542,212	5	510.114,876 425.542,019	2.949
5	510.114,876 425.542,019	6	510.114,401 425.543,928	1.967
6	510.114,401 425.543,928	7	510.109,613 425.543,235	4.838
7	510.109,613 425.543,235	8	510.109,025 425.546,394	3.213
8	510.109,025 425.546,394	9	510.097,284 425.544,755	11.855
9	510.097,284 425.544,755	10	510.099,33 425.529,873	15.022
10	510.099,33 425.529,873	11	510.135,912 425.532,279	36.661
11	510.135,912 425.532,279	12	510.135,009 425.539,721	7.497
12	510.135,009 425.539,721	13	510.132,626 425.550,954	11.483
13	510.132,626 425.550,954	1	510.127,511 425.551,599	5.156

** Lungimile segmentelor sunt determinate în planul de proiecție Stereo 70 și sunt rotunjite la 1 milimetru.

*** Distanța dintre puncte este formată din segmente cumulate ce sunt mai mici decât valoarea 1 milimetru.

**DATE DESPRE IMOBILUL NR. 1072**

Oficiul de Cadastru și Publicitate Imobiliară ARGES
Biroul de Cadastru și Publicitate Imobiliară Campulung

A. Partea I. Descrierea imobilului

TEREN Extravilan

Adresa: Jud. Arges

Nr. Crt	Nr cadastral Nr. topografic	Suprafața* (mp)	Observații / Referințe
A1		1.434	Sector cadastral:19 Teren neimprejmuit;

B. Partea II. Proprietari și acte

Inscrieri privitoare la dreptul de proprietate și alte drepturi reale	Referințe
/	
Act Normativ nr. 7, din 13/03/1996 emis de PARLAMENT (art. 13 alin. 15);	
B1	A1
Inscrierea provizorie, drept de PROPRIETATE, dobandit prin Lege, cota actuala 1/1, cota initiala 1/1 1) COMUNA VALEA MARE PRAVAT, CIF:5010196	

C. Partea III. SARCINI .

Inscrieri privind dezmembramintele dreptului de proprietate, drepturi reale de garanție și sarcini	Referințe
NU SUNT	

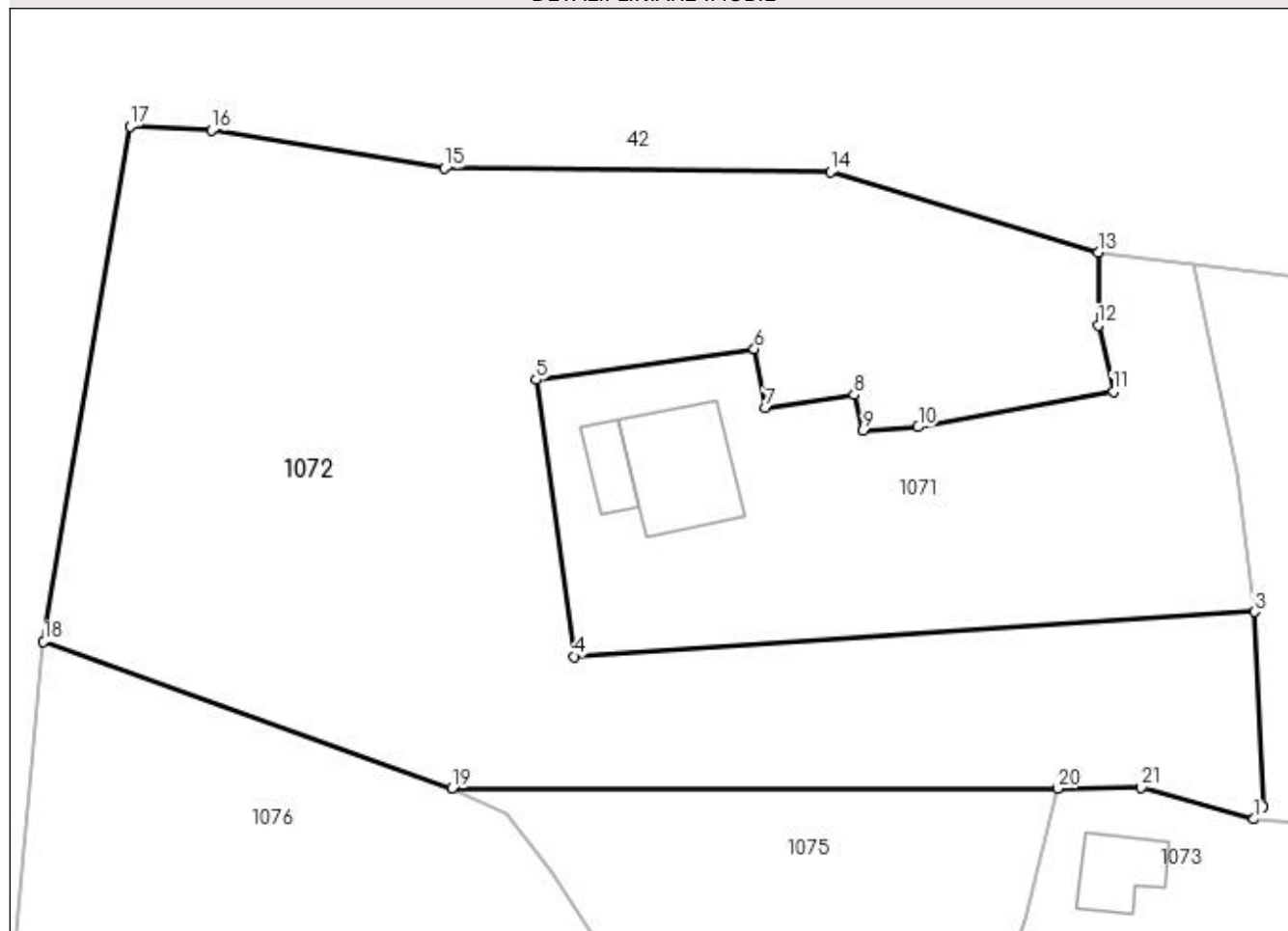
Anexa Nr. 1 La Partea I

Teren

Nr cadastral	Suprafața (mp)*	Observații / Referințe
	1.434	

* Suprafața este determinată în planul de proiecție Stereo 70.

DETALII LINIARE IMOBIL



Date referitoare la teren

Crt	Categorie folosință	Intra vilan	Suprafața (mp)	Tarla	Parcelă	Nr. topo	Observații / Referințe
1	pasune	NU	1.434	45	790,791	-	

Lungime Segmente

1) Valorile lungimilor segmentelor sunt obținute din proiecție în plan.

Punct început	X / Y	Punct sfârșit	X / Y	Lungime segment (** (m)
1	510.135,893 425.521,138	2	510.136,362 425.521,801	0.812
3	510.135,912 425.532,279	4	510.099,33 425.529,873	36.661
5	510.097,284 425.544,755	6	510.109,025 425.546,394	11.855
7	510.109,613 425.543,235	8	510.114,401 425.543,928	4.838
9	510.114,876 425.542,019	10	510.117,819 425.542,212	2.949

Punct început	X / Y	Punct sfârșit	X / Y	Lungime segment (** (m)
2	510.136,362 425.521,801	3	510.135,912 425.532,279	10.488
4	510.099,33 425.529,873	5	510.097,284 425.544,755	15.022
6	510.109,025 425.546,394	7	510.109,613 425.543,235	3.213
8	510.114,401 425.543,928	9	510.114,876 425.542,019	1.967
10	510.117,819 425.542,212	11	510.128,314 425.544,109	10.665

Punct început	X / Y	Punct sfârșit	X / Y	Lungime segment (** (m)
11	510.128,314 425.544,109	12	510.127,501 425.547,67	3.653
13	510.127,511 425.551,599	14	510.113,116 425.555,907	15.026
15	510.092,347 425.556,114	16	510.079,833 425.558,153	12.679
17	510.075,452 425.558,368	18	510.070,8 425.530,674	28.082
19	510.092,763 425.522,783	20	510.125,326 425.522,783	32.563
21	510.129,82 425.522,842	1	510.135,893 425.521,138	6.308

Punct început	X / Y	Punct sfârșit	X / Y	Lungime segment (** (m)
12	510.127,501 425.547,67	13	510.127,511 425.551,599	3.929
14	510.113,116 425.555,907	15	510.092,347 425.556,114	20.77
16	510.079,833 425.558,153	17	510.075,452 425.558,368	4.386
18	510.070,8 425.530,674	19	510.092,763 425.522,783	23.338
20	510.125,326 425.522,783	21	510.129,82 425.522,842	4.494

** Lungimile segmentelor sunt determinate în planul de proiecție Stereo 70 și sunt rotunjite la 1 milimetru.

*** Distanța dintre puncte este formată din segmente cumulate ce sunt mai mici decât valoarea 1 milimetru.

**DATE DESPRE IMOBILUL NR. 1073**

Oficiul de Cadastru și Publicitate Imobiliară ARGES
Biroul de Cadastru și Publicitate Imobiliară Campulung

A. Partea I. Descrierea imobilului

TEREN Extravilan

Adresa: Jud. Arges

Nr. Crt	Nr cadastral Nr. topografic	Suprafața* (mp)	Observații / Referințe
A1		589	Sector cadastral:19 Teren neimprijmit;

Construcții

Crt	Nr cadastral Nr. topografic	Adresa	Observații / Referințe
A1.1		Jud. Arges	Nr. niveluri:1; S. construita la sol:47 mp; S. construita desfasurata:47 mp;
A1.2		Jud. Arges	Nr. niveluri:1; S. construita la sol:16 mp; S. construita desfasurata:16 mp;

B. Partea II. Proprietari și acte

Inscrieri privitoare la dreptul de proprietate și alte drepturi reale		Referințe
/		
Act Normativ nr. 7, din 13/03/1996 emis de PARLAMENT (art. 13 alin. 15);		
B1	Inscrierea provizorie, drept de PROPRIETATE, dobandit prin Lege, cota actuala 1/1, cota initiala 1/1 1) COMUNA VALEA MARE PRAVĂȚ , CIF:5010196	A1
Act Normativ nr. 7, din 13/03/1996 emis de PARLAMENT (art. 12 alin. 16);		
B2	Intabulare, drept de PROPRIETATE, dobandit prin Construire, cota actuala 1/1, cota initiala 1/1 1) LUCA PAVEL	A1.1, A1.2

C. Partea III. SARCINI .

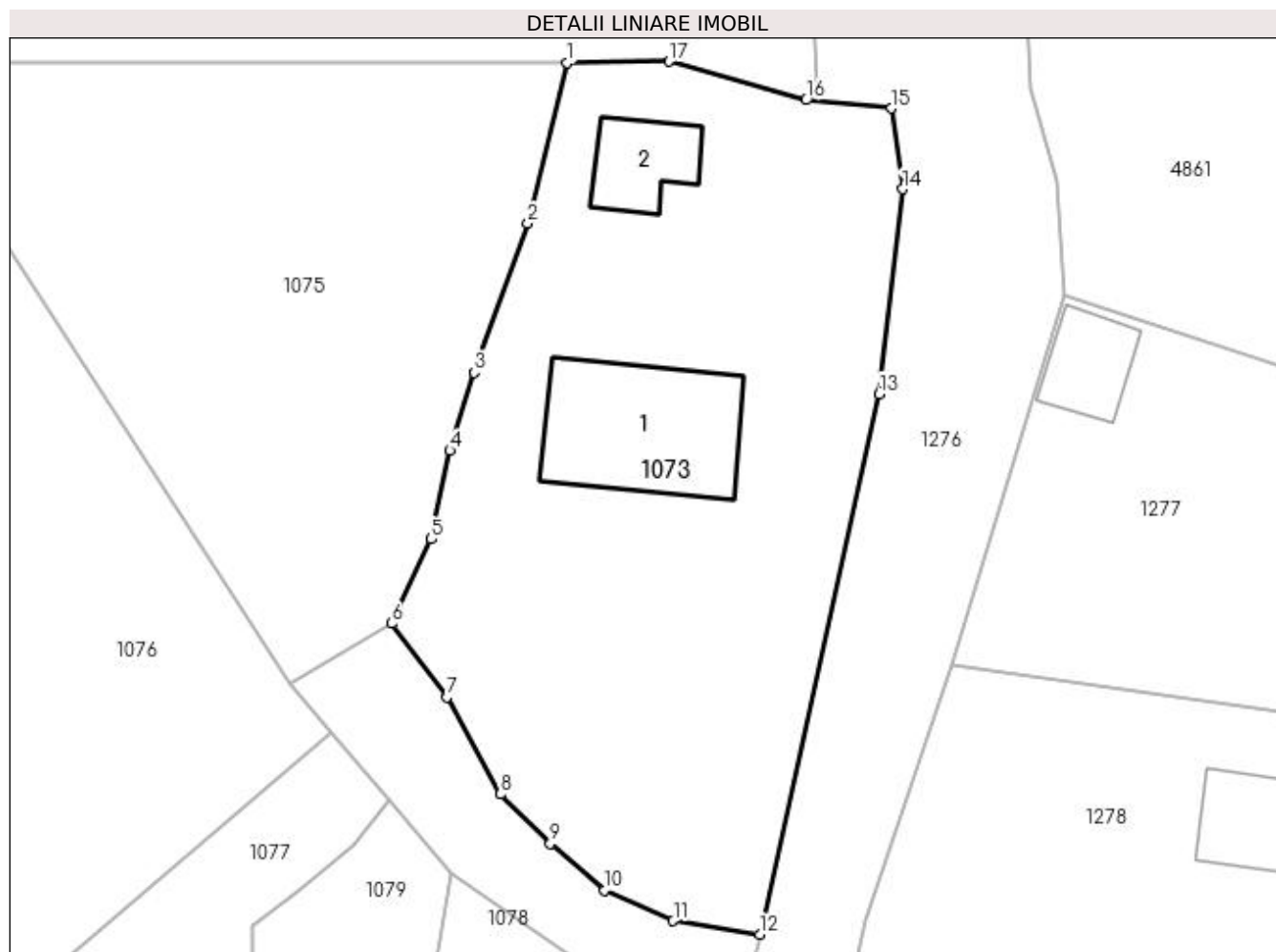
Inscrieri privind dezmembramintele dreptului de proprietate, drepturi reale de garanție și sarcini	Referințe
NU SUNT	

Anexa Nr. 1 La Partea I

Teren

Nr cadastral	Suprafața (mp)*	Observații / Referințe
	589	

* Suprafața este determinată în planul de proiecție Stereo 70.



Date referitoare la teren

Crt	Categorie folosință	Intra vilan	Suprafața (mp)	Tarla	Parcelă	Nr. topo	Observații / Referințe
1	curți constructii	NU	589	2	48	-	

Date referitoare la construcții

Crt	Număr	Destinație construcție	Supraf. (mp)	Situație juridică	Observații / Referințe
A1.1		construcții de locuințe	47	Cu acte	Nr. niveluri:1; S. construita la sol:47 mp; S. construita desfasurata:47 mp;
A1.2		construcții anexa	16	Cu acte	Nr. niveluri:1; S. construita la sol:16 mp; S. construita desfasurata:16 mp;

Lungime Segmente

1) Valorile lungimilor segmentelor sunt obținute din proiecție în plan.

Punct început	X / Y	Punct sfârșit	X / Y	Lungime segment (** (m))
1	510.125,326 425.522,783	2	510.123,575 425.515,682	7.314
2	510.123,575 425.515,682	3	510.121,22 425.509,08	7.009
3	510.121,22 425.509,08	4	510.120,129 425.505,636	3.613

Punct început	X / Y	Punct sfârșit	X / Y	Lungime segment (** (m)
4	510.120,129 425.505,636	5	510.119,301 425.501,719	4.004
5	510.119,301 425.501,719	6	510.117,554 425.497,987	4.121
6	510.117,554 425.497,987	7	510.120,004 425.494,731	4.075
7	510.120,004 425.494,731	8	510.122,371 425.490,446	4.895
8	510.122,371 425.490,446	9	510.124,571 425.488,249	3.109
9	510.124,571 425.488,249	10	510.126,975 425.486,196	3.161
10	510.126,975 425.486,196	11	510.130,009 425.484,843	3.322
11	510.130,009 425.484,843	12	510.133,837 425.484,243	3.875
12	510.133,837 425.484,243	13	510.139,13 425.508,139	24.475
13	510.139,13 425.508,139	14	510.140,159 425.517,198	9.117
14	510.140,159 425.517,198	15	510.139,673 425.520,774	3.609
15	510.139,673 425.520,774	16	510.135,893 425.521,138	3.797
16	510.135,893 425.521,138	17	510.129,82 425.522,842	6.308
17	510.129,82 425.522,842	1	510.125,326 425.522,783	4.494

** Lungimile segmentelor sunt determinate în planul de proiecție Stereo 70 și sunt rotunjite la 1 milimetru.

*** Distanța dintre puncte este formată din segmente cumulate ce sunt mai mici decât valoarea 1 milimetru.

**DATE DESPRE IMOBILUL NR. 1074**

Oficiul de Cadastru și Publicitate Imobiliară ARGES
Biroul de Cadastru și Publicitate Imobiliară Campulung

A. Partea I. Descrierea imobilului

TEREN Intravilan

Adresa: Loc. Gura Pravat, Jud. Arges

Nr. Crt	Nr cadastral Nr. topografic	Suprafața* (mp)	Observații / Referințe
A1		102	Sector cadastral:19 Teren neimprejmuit;

B. Partea II. Proprietari și acte

Inscrieri privitoare la dreptul de proprietate și alte drepturi reale		Referințe
/		
Act Normativ nr. 7, din 13/03/1996 emis de PARLAMENT (art. 13 alin. 15);		
B1	Inscrierea provizorie, drept de PROPRIETATE, dobandit prin Lege, cota actuala 1/1, cota initiala 1/1 1) COMUNA VALEA MARE PRAVAT, CIF:5010196	A1

C. Partea III. SARCINI .

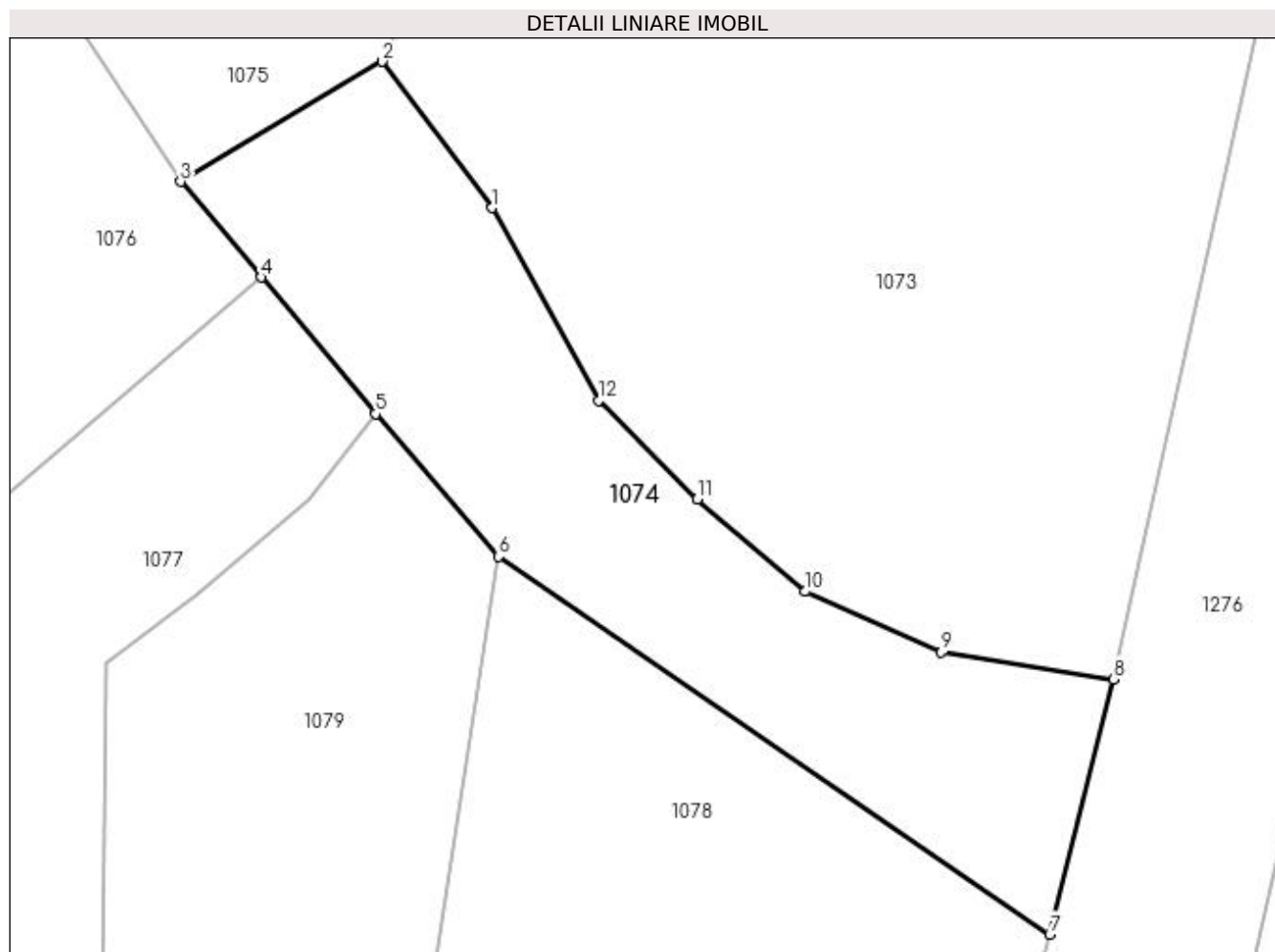
Inscrieri privind dezmembramintele dreptului de proprietate, drepturi reale de garanție și sarcini	Referințe
NU SUNT	

Anexa Nr. 1 La Partea I

Teren

Nr cadastral	Suprafața (mp)*	Observații / Referințe
	102	

* Suprafața este determinată în planul de proiecție Stereo 70.



Date referitoare la teren

Crt	Categorie folosință	Intravilan	Suprafața (mp)	Tarla	Parcelă	Nr. topo	Observații / Referințe
1	drum	DA	102	2	Dc 48/1	-	

Lungime Segmente

1) Valorile lungimilor segmentelor sunt obținute din proiecție în plan.

Punct început	X / Y	Punct sfârșit	X / Y	Lungime segment (** (m)
1	510.120,004 425.494,731	2	510.117,554 425.497,987	4.075
2	510.117,554 425.497,987	3	510.113,075 425.495,312	5.217
3	510.113,075 425.495,312	4	510.114,862 425.493,186	2.777
4	510.114,862 425.493,186	5	510.117,416 425.490,148	3.969
5	510.117,416 425.490,148	6	510.120,153 425.486,975	4.19

Punct început	X / Y	Punct sfârșit	X / Y	Lungime segment (** (m)
6	510.120,153 425.486,975	7	510.132,419 425.478,567	14.871
7	510.132,419 425.478,567	8	510.133,837 425.484,243	5.85
8	510.133,837 425.484,243	9	510.130,009 425.484,843	3.875
9	510.130,009 425.484,843	10	510.126,975 425.486,196	3.322
10	510.126,975 425.486,196	11	510.124,571 425.488,249	3.161
11	510.124,571 425.488,249	12	510.122,371 425.490,446	3.109
12	510.122,371 425.490,446	1	510.120,004 425.494,731	4.895

** Lungimile segmentelor sunt determinate în planul de proiecție Stereo 70 și sunt rotunjite la 1 milimetru.

*** Distanța dintre puncte este formată din segmente cumulate ce sunt mai mici decât valoarea 1 milimetru.

**DATE DESPRE IMOBILUL NR. 1075**

Oficiul de Cadastru și Publicitate Imobiliară ARGES
Biroul de Cadastru și Publicitate Imobiliară Campulung

A. Partea I. Descrierea imobilului

TEREN Intravilan

Adresa: Loc. Gura Pravat, Jud. Arges

Nr. Crt	Nr cadastral Nr. topografic	Suprafața* (mp)	Observații / Referințe
A1		468	Sector cadastral:19 Teren neimprejmuit;

B. Partea II. Proprietari și acte

Inscrieri privitoare la dreptul de proprietate și alte drepturi reale	Referințe
/	
Act Normativ nr. 7, din 13/03/1996 emis de PARLAMENT (art. 13 alin. 15);	
B1	A1
Inscrierea provizorie, drept de PROPRIETATE, dobandit prin Lege, cota actuala 1/1, cota initiala 1/1 1) COMUNA VALEA MARE PRAVĂȚ, CIF:5010196	

C. Partea III. SARCINI .

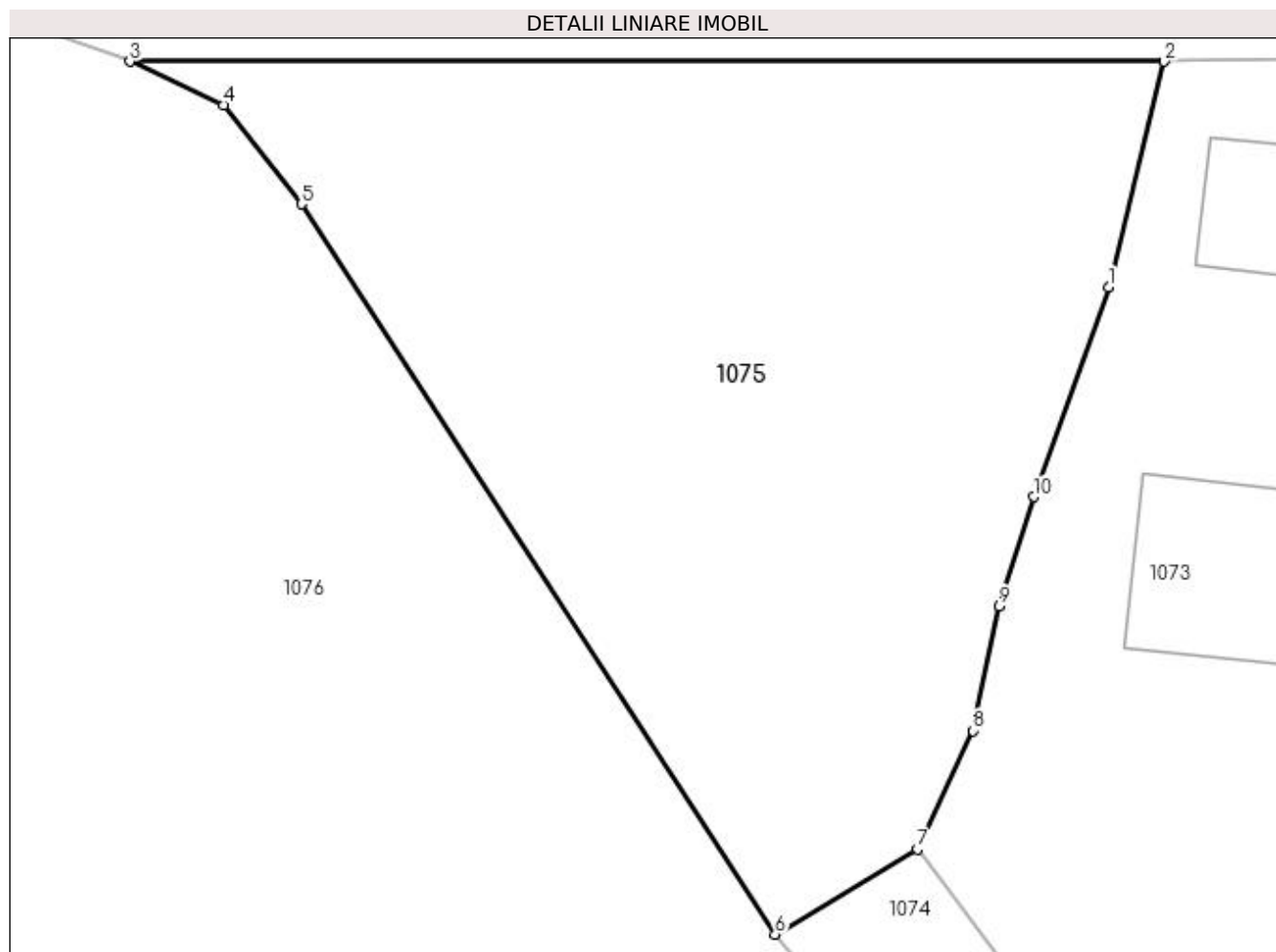
Inscrieri privind dezmembramintele dreptului de proprietate, drepturi reale de garanție și sarcini	Referințe
NU SUNT	

Anexa Nr. 1 La Partea I

Teren

Nr cadastral	Suprafața (mp)*	Observații / Referințe
	468	

* Suprafața este determinată în planul de proiecție Stereo 70.



Date referitoare la teren

Crt	Categorie folosință	Intravilan	Suprafața (mp)	Tarla	Parcelă	Nr. topo	Observații / Referințe
1	pasune	DA	468	1	1	-	

Lungime Segmente

1) Valorile lungimilor segmentelor sunt obținute din proiecție în plan.

Punct început	X / Y	Punct sfârșit	X / Y	Lungime segment (** (m)
1	510.123,575 425.515,682	2	510.125,326 425.522,783	7.314
2	510.125,326 425.522,783	3	510.092,763 425.522,783	32.563
3	510.092,763 425.522,783	4	510.095,706 425.521,419	3.244
4	510.095,706 425.521,419	5	510.098,157 425.518,298	3.968
5	510.098,157 425.518,298	6	510.113,075 425.495,312	27.403

Punct început	X / Y	Punct sfârșit	X / Y	Lungime segment (** (m)
6	510.113,075 425.495,312	7	510.117,554 425.497,987	5.217
7	510.117,554 425.497,987	8	510.119,301 425.501,719	4.121
8	510.119,301 425.501,719	9	510.120,129 425.505,636	4.004
9	510.120,129 425.505,636	10	510.121,22 425.509,08	3.613
10	510.121,22 425.509,08	1	510.123,575 425.515,682	7.009

** Lungimile segmentelor sunt determinate în planul de proiecție Stereo 70 și sunt rotunjite la 1 milimetru.

*** Distanța dintre puncte este formată din segmente cumulate ce sunt mai mici decât valoarea 1 milimetru.

**DATE DESPRE IMOBILUL NR. 1076**

Oficiul de Cadastru și Publicitate Imobiliară ARGES
Biroul de Cadastru și Publicitate Imobiliară Campulung

A. Partea I. Descrierea imobilului

TEREN Intravilan

Adresa: Loc. Gura Pravat, Jud. Arges

Nr. Crt	Nr cadastral Nr. topografic	Suprafața* (mp)	Observații / Referințe
A1		2.291	Sector cadastral:19 Teren neimprejmuit;

B. Partea II. Proprietari și acte

Inscrieri privitoare la dreptul de proprietate și alte drepturi reale		Referințe
/		
Act Normativ nr. 7, din 13/03/1996 emis de PARLAMENT (art. 13 alin. 15);		
B1	Inscrierea provizorie, drept de PROPRIETATE, dobandit prin Lege, cota actuala 1/1, cota initiala 1/1 1) COMUNA VALEA MARE PRAVĂȚ, CIF:5010196	A1

C. Partea III. SARCINI .

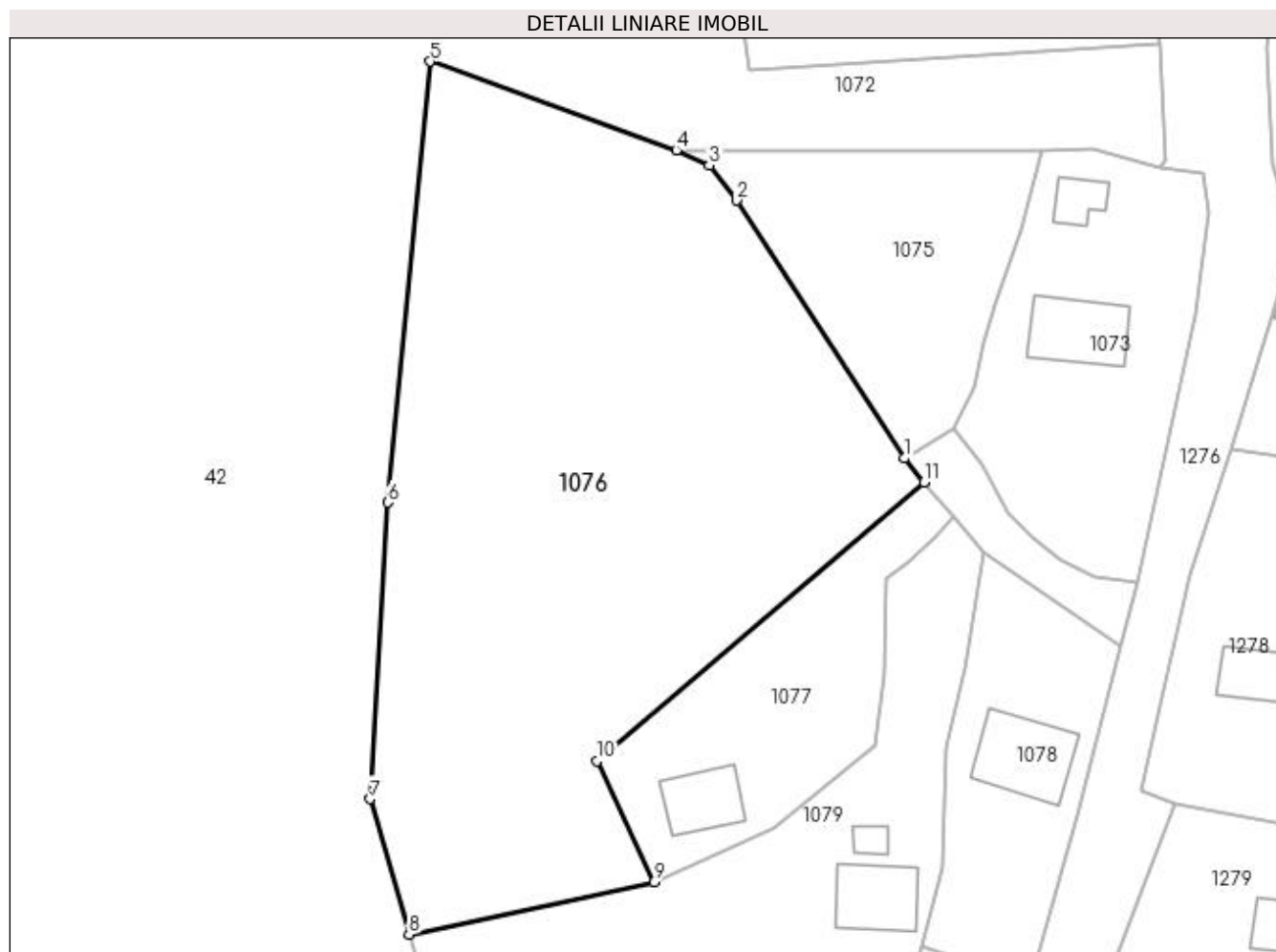
Inscrieri privind dezmembramintele dreptului de proprietate, drepturi reale de garanție și sarcini	Referințe
NU SUNT	

Anexa Nr. 1 La Partea I

Teren

Nr cadastral	Suprafața (mp)*	Observații / Referințe
	2.291	

* Suprafața este determinată în planul de proiecție Stereo 70.



Date referitoare la teren

Crt	Categorie folosință	Intravilan	Suprafața (mp)	Tarla	Parcelă	Nr. topo	Observații / Referințe
1	pasune	DA	2.291	1	1,2	-	

Lungime Segmente

1) Valorile lungimilor segmentelor sunt obținute din proiecție în plan.

Punct început	X / Y	Punct sfârșit	X / Y	Lungime segment (** (m)
1	510.113,075 425.495,312	2	510.098,157 425.518,298	27.403
2	510.098,157 425.518,298	3	510.095,706 425.521,419	3.968
3	510.095,706 425.521,419	4	510.092,763 425.522,783	3.244
4	510.092,763 425.522,783	5	510.070,8 425.530,674	23.338
5	510.070,8 425.530,674	6	510.067,04 425.491,399	39.455

Punct început	X / Y	Punct sfârșit	X / Y	Lungime segment (** (m)
6	510.067,04 425.491,399	7	510.065,479 425.464,981	26.464
7	510.065,479 425.464,981	8	510.068,946 425.452,907	12.562
8	510.068,946 425.452,907	9	510.090,771 425.457,566	22.317
9	510.090,771 425.457,566	10	510.085,675 425.468,335	11.914
10	510.085,675 425.468,335	11	510.114,862 425.493,186	38.333
11	510.114,862 425.493,186	1	510.113,075 425.495,312	2.777

** Lungimile segmentelor sunt determinate în planul de proiecție Stereo 70 și sunt rotunjite la 1 milimetru.

*** Distanța dintre puncte este formată din segmente cumulate ce sunt mai mici decât valoarea 1 milimetru.

**DATE DESPRE IMOBILUL NR. 1077**

Oficiul de Cadastru și Publicitate Imobiliară ARGES
Biroul de Cadastru și Publicitate Imobiliară Campulung

A. Partea I. Descrierea imobilului

TEREN Intravilan

Adresa: Loc. Gura Pravat, Jud. Arges

Nr. Crt	Nr cadastral Nr. topografic	Suprafața* (mp)	Observații / Referințe
A1		442	Sector cadastral:19 Teren neimprijmit;

Construcții

Crt	Nr cadastral Nr. topografic	Adresa	Observații / Referințe
A1.1		Loc. Gura Pravat, Jud. Arges	Nr. niveluri:1; S. construita la sol:34 mp; S. construita desfasurata:34 mp;

B. Partea II. Proprietari și acte

Inscrieri privitoare la dreptul de proprietate și alte drepturi reale	Referințe
/	
Act Administrativ nr. 19157, din 17/08/1993 emis de CJPSDPAT ARGES;	
B1	A1
Intabulare, drept de PROPRIETATE, dobandit prin Reconstituire, cota actuala 1/1, cota initiala 1/1 1) MONDOC ION, lipsă CNP	
Act Normativ nr. 7, din 13/03/1996 emis de PARLAMENT (art. 12 alin. 16);	
B2	A1.1
Intabulare, drept de PROPRIETATE, dobandit prin Construire, cota actuala 1/1, cota initiala 1/1 1) MONDOC ION, lipsă CNP	

C. Partea III. SARCINI .

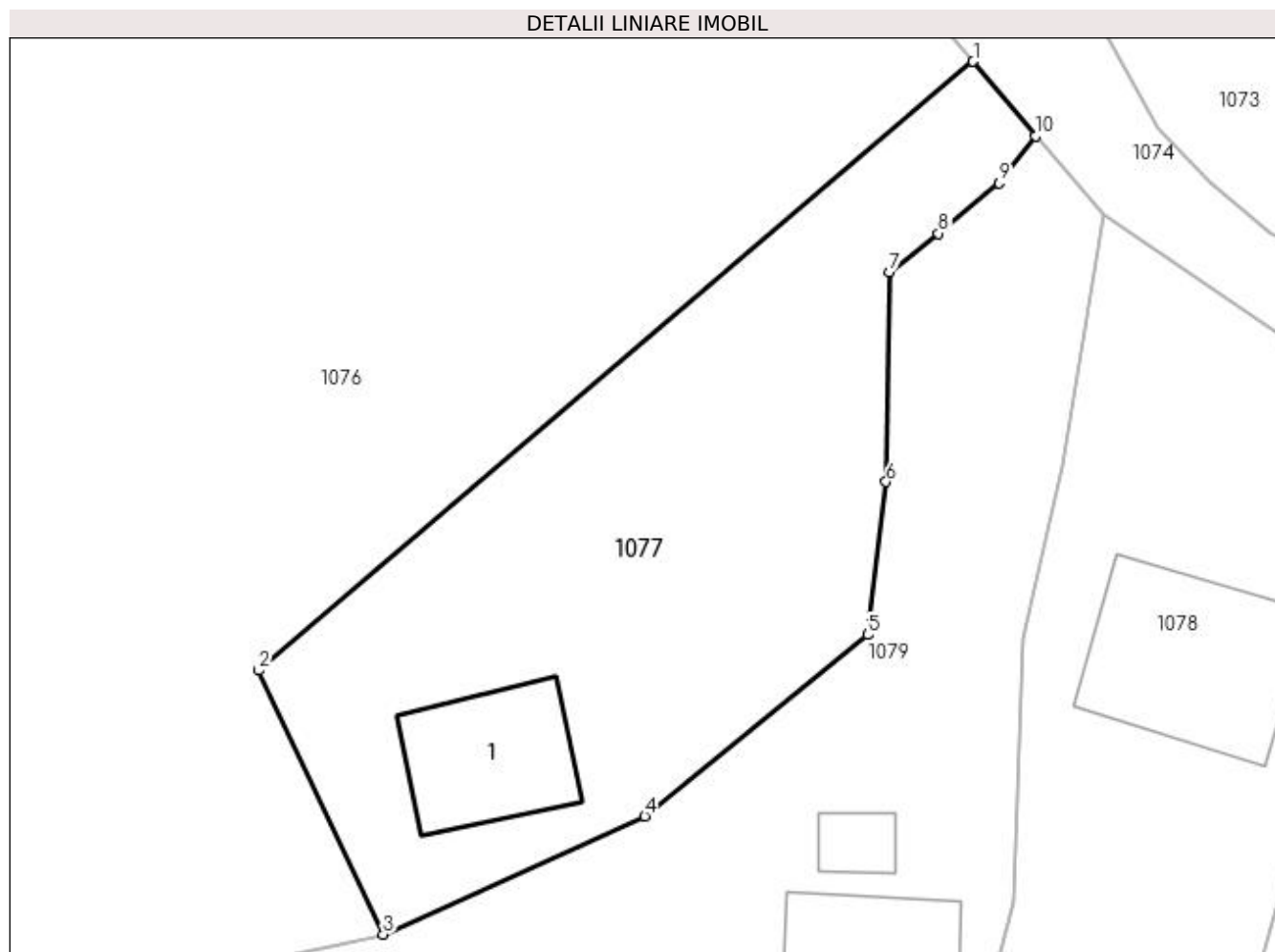
Inscrieri privind dezmembramintele dreptului de proprietate, drepturi reale de garanție și sarcini	Referințe
NU SUNT	

Anexa Nr. 1 La Partea I

Teren

Nr cadastral	Suprafața (mp)*	Observații / Referințe
	442	

* Suprafața este determinată în planul de proiecție Stereo 70.



Date referitoare la teren

Crt	Categorie folosință	Intra vilan	Suprafața (mp)	Tarla	Parcelă	Nr. topo	Observații / Referințe
1	curți constructii	DA	442	1	1,2	-	În act se regăsește P3

Date referitoare la construcții

Crt	Număr	Destinație construcție	Supraf. (mp)	Situație juridică	Observații / Referințe
A1.1		construcții de locuințe	34	Cu acte	Nr. niveluri:1; S. construita la sol:34 mp; S. construita desfasurata:34 mp;

Lungime Segmente

1) Valorile lungimilor segmentelor sunt obținute din proiecție în plan.

Punct început	X / Y	Punct sfârșit	X / Y	Lungime segment (** (m)
1	510.114,862 425.493,186	2	510.085,675 425.468,335	38.333
2	510.085,675 425.468,335	3	510.090,771 425.457,566	11.914
3	510.090,771 425.457,566	4	510.101,45 425.462,395	11.72
4	510.101,45 425.462,395	5	510.110,55 425.469,797	11.73

Punct început	X / Y	Punct sfârșit	X / Y	Lungime segment (** (m)
5	510.110,55 425.469,797	6	510.111,306 425.476,03	6.279
6	510.111,306 425.476,03	7	510.111,432 425.484,594	8.565
7	510.111,432 425.484,594	8	510.113,448 425.486,168	2.558
8	510.113,448 425.486,168	9	510.115,908 425.488,22	3.203
9	510.115,908 425.488,22	10	510.117,416 425.490,148	2.448
10	510.117,416 425.490,148	1	510.114,862 425.493,186	3.969

** Lungimile segmentelor sunt determinate în planul de proiecție Stereo 70 și sunt rotunjite la 1 milimetru.

*** Distanța dintre puncte este formată din segmente cumulate ce sunt mai mici decât valoarea 1 milimetru.

**DATE DESPRE IMOBILUL NR. 1078**

Oficiul de Cadastru și Publicitate Imobiliară ARGES
Biroul de Cadastru și Publicitate Imobiliară Campulung

A. Partea I. Descrierea imobilului

TEREN Intravilan

Adresa: Loc. Gura Pravat, Jud. Arges

Nr. Crt	Nr cadastral Nr. topografic	Suprafața* (mp)	Observații / Referințe
A1		398	Sector cadastral:19 Teren neimprejmuit;

Construcții

Crt	Nr cadastral Nr. topografic	Adresa	Observații / Referințe
A1.1		Loc. Gura Pravat, Jud. Arges	Nr. niveluri:1; S. construita la sol:54 mp; S. construita desfasurata:54 mp;

B. Partea II. Proprietari și acte

Inscrieri privitoare la dreptul de proprietate și alte drepturi reale	Referințe
/	
Act Normativ nr. 7, din 13/03/1996 emis de PARLAMENT (art. 13 alin. 15);	
B1	Inscrierea provizorie, drept de PROPRIETATE, dobandit prin Lege, cota actuala 1/1, cota initiala 1/1
	1) COMUNA VALEA MARE PRAVAT, CIF:5010196

C. Partea III. SARCINI .

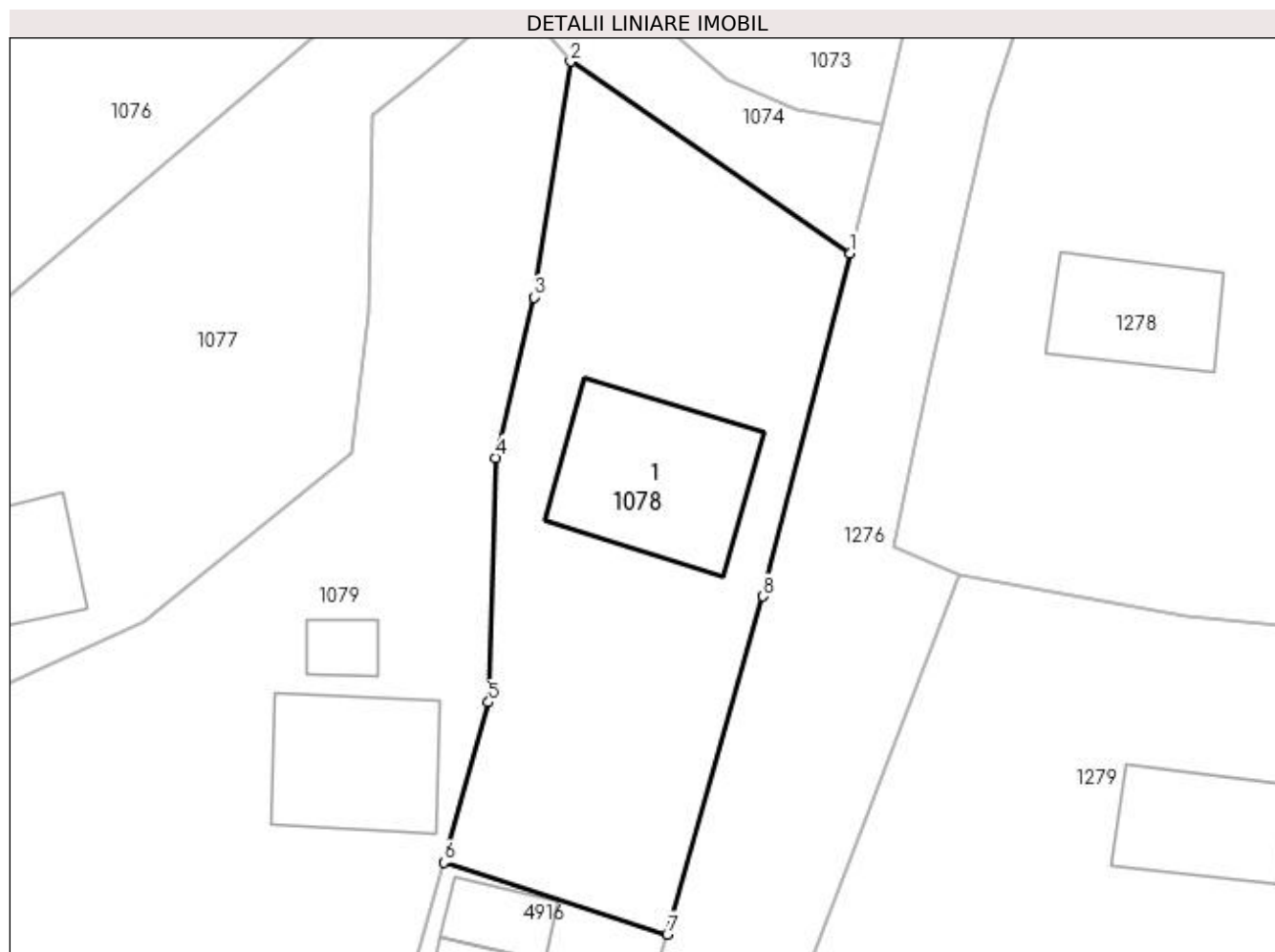
Inscrieri privind dezmembramintele dreptului de proprietate, drepturi reale de garanție și sarcini	Referințe
NU SUNT	

Anexa Nr. 1 La Partea I

Teren

Nr cadastral	Suprafața (mp)*	Observații / Referințe
	398	

* Suprafața este determinată în planul de proiecție Stereo 70.



Date referitoare la teren

Crt	Categorie folosință	Intra vilan	Suprafața (mp)	Tarla	Parcelă	Nr. topo	Observații / Referințe
1	curți constructii	DA	398	2	48	-	

Date referitoare la construcții

Crt	Număr	Destinație construcție	Supraf. (mp)	Situație juridică	Observații / Referințe
A1.1		construcții de locuințe	54	Cu acte	Nr. niveluri:1; S. construita la sol:54 mp; S. construita desfasurata:54 mp;

Lungime Segmente

1) Valorile lungimilor segmentelor sunt obținute din proiecție în plan.

Punct început	X / Y	Punct sfârșit	X / Y	Lungime segment (** (m)
1	510.132,419 425.478,567	2	510.120,153 425.486,975	14.871
2	510.120,153 425.486,975	3	510.118,53 425.476,645	10.457
3	510.118,53 425.476,645	4	510.116,875 425.469,606	7.231
4	510.116,875 425.469,606	5	510.116,551 425.458,888	10.723

Punct început	X / Y	Punct sfârșit	X / Y	Lungime segment (** (m)
5	510.116,551 425.458,888	6	510.114,582 425.451,879	7.28
6	510.114,582 425.451,879	7	510.124,383 425.448,72	10.298
7	510.124,383 425.448,72	8	510.128,59 425.463,531	15.397
8	510.128,59 425.463,531	1	510.132,419 425.478,567	15.516

** Lungimile segmentelor sunt determinate în planul de proiecție Stereo 70 și sunt rotunjite la 1 milimetru.

*** Distanța dintre puncte este formată din segmente cumulate ce sunt mai mici decât valoarea 1 milimetru.

**DATE DESPRE IMOBILUL NR. 1079**

Oficiul de Cadastru și Publicitate Imobiliară ARGES
Biroul de Cadastru și Publicitate Imobiliară Campulung

A. Partea I. Descrierea imobilului

TEREN Intravilan

Adresa: Loc. Gura Pravat, Jud. Arges

Nr. Crt	Nr cadastral Nr. topografic	Suprafața* (mp)	Observații / Referințe
A1		974	Sector cadastral:19 Teren neimprijmit;

Construcții

Crt	Nr cadastral Nr. topografic	Adresa	Observații / Referințe
A1.1		Loc. Gura Pravat, Jud. Arges	Nr. niveluri:1; S. construita la sol:42 mp; S. construita desfasurata:42 mp;
A1.2		Loc. Gura Pravat, Jud. Arges	Nr. niveluri:1; S. construita la sol:8 mp; S. construita desfasurata:8 mp;

B. Partea II. Proprietari și acte

Inscrieri privitoare la dreptul de proprietate și alte drepturi reale		Referințe
/		
Act Normativ nr. 7, din 13/03/1996 emis de PARLAMENT (art. 13 alin. 15);		
B1	Inscrierea provizorie, drept de PROPRIETATE, dobandit prin Lege, cota actuala 1/1, cota initiala 1/1 1) COMUNA VALEA MARE PRAVĂȚ , CIF:5010196	A1
Act Normativ nr. 7, din 13/03/1996 emis de PARLAMENT (art. 12 alin. 16);		
B3	Intabulare, drept de PROPRIETATE, dobandit prin Construire, cota actuala 1/1, cota initiala 1/1 1) BRUMARU ION , lipsă CNP 2) BRUMARU ELENA , lipsă CNP	A1.1, A1.2

C. Partea III. SARCINI .

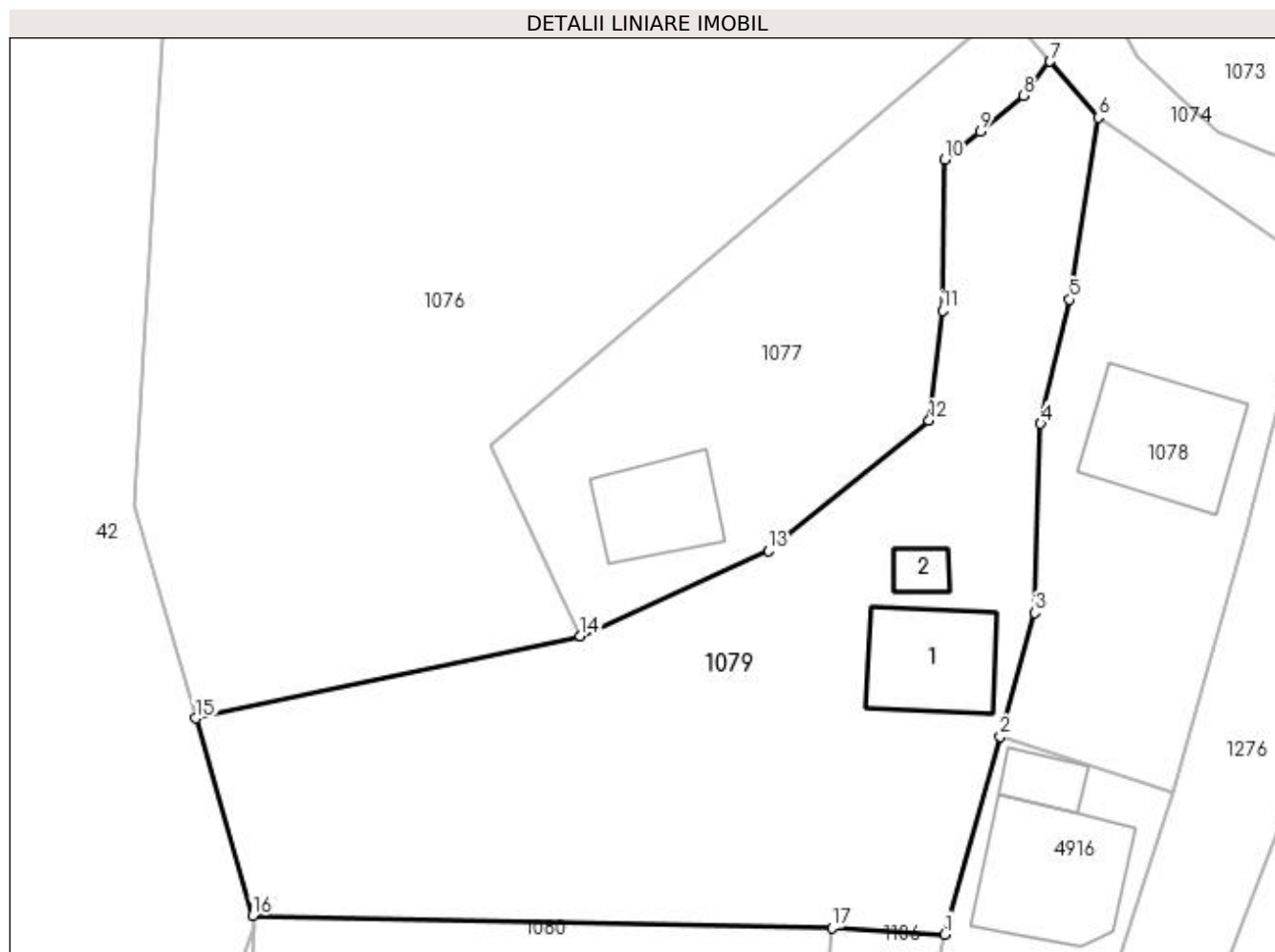
Inscrieri privind dezmembramintele dreptului de proprietate, drepturi reale de garanție și sarcini	Referințe
NU SUNT	

Anexa Nr. 1 La Partea I

Teren

Nr cadastral	Suprafața (mp)*	Observații / Referințe
	974	

* Suprafața este determinată în planul de proiecție Stereo 70.



Date referitoare la teren

Crt	Categorie folosință	Intra vilan	Suprafața (mp)	Tarla	Parcelă	Nr. topo	Observații / Referințe
1	curți constructii	DA	974	1,2	2,48	-	

Date referitoare la construcții

Crt	Număr	Destinație construcție	Supraf. (mp)	Situație juridică	Observații / Referințe
A1.1		construcții de locuințe	42	Cu acte	Nr. niveluri:1; S. construita la sol:42 mp; S. construita desfasurata:42 mp;
A1.2		construcții anexa	8	Cu acte	Nr. niveluri:1; S. construita la sol:8 mp; S. construita desfasurata:8 mp;

Lungime Segmente

1) Valorile lungimilor segmentelor sunt obținute din proiecție în plan.

Punct început	X / Y	Punct sfârșit	X / Y	Lungime segment (** (m))
1	510.111,429 425.440,652	2	510.114,582 425.451,879	11.661
2	510.114,582 425.451,879	3	510.116,551 425.458,888	7.28
3	510.116,551 425.458,888	4	510.116,875 425.469,606	10.723

Punct început	X / Y	Punct sfârșit	X / Y	Lungime segment (** (m)
4	510.116,875 425.469,606	5	510.118,53 425.476,645	7.231
5	510.118,53 425.476,645	6	510.120,153 425.486,975	10.457
6	510.120,153 425.486,975	7	510.117,416 425.490,148	4.19
7	510.117,416 425.490,148	8	510.115,908 425.488,22	2.448
8	510.115,908 425.488,22	9	510.113,448 425.486,168	3.203
9	510.113,448 425.486,168	10	510.111,432 425.484,594	2.558
10	510.111,432 425.484,594	11	510.111,306 425.476,03	8.565
11	510.111,306 425.476,03	12	510.110,55 425.469,797	6.279
12	510.110,55 425.469,797	13	510.101,45 425.462,395	11.73
13	510.101,45 425.462,395	14	510.090,771 425.457,566	11.72
14	510.090,771 425.457,566	15	510.068,946 425.452,907	22.317
15	510.068,946 425.452,907	16	510.072,161 425.441,708	11.651
16	510.072,161 425.441,708	17	510.105,039 425.441,022	32.885
17	510.105,039 425.441,022	1	510.111,429 425.440,652	6.401

** Lungimile segmentelor sunt determinate în planul de proiecție Stereo 70 și sunt rotunjite la 1 milimetru.

*** Distanța dintre puncte este formată din segmente cumulate ce sunt mai mici decât valoarea 1 milimetru.

**DATE DESPRE IMOBILUL NR. 1080**

Oficiul de Cadastru și Publicitate Imobiliară ARGES
Biroul de Cadastru și Publicitate Imobiliară Campulung

A. Partea I. Descrierea imobilului

TEREN Intravilan

Adresa: Loc. Gura Pravat, Jud. Arges

Nr. Crt	Nr cadastral Nr. topografic	Suprafața* (mp)	Observații / Referințe
A1		204	Sector cadastral:19 Teren neimprejmuit;

B. Partea II. Proprietari și acte

Inscrieri privitoare la dreptul de proprietate și alte drepturi reale	Referințe
/	
Act Normativ nr. 7, din 13/03/1996 emis de PARLAMENT (art. 13 alin. 15);	
B1	A1
Inscrierea provizorie, drept de PROPRIETATE, dobandit prin Lege, cota actuala 1/1, cota initiala 1/1 1) COMUNA VALEA MARE PRAVAT, CIF:5010196	

C. Partea III. SARCINI .

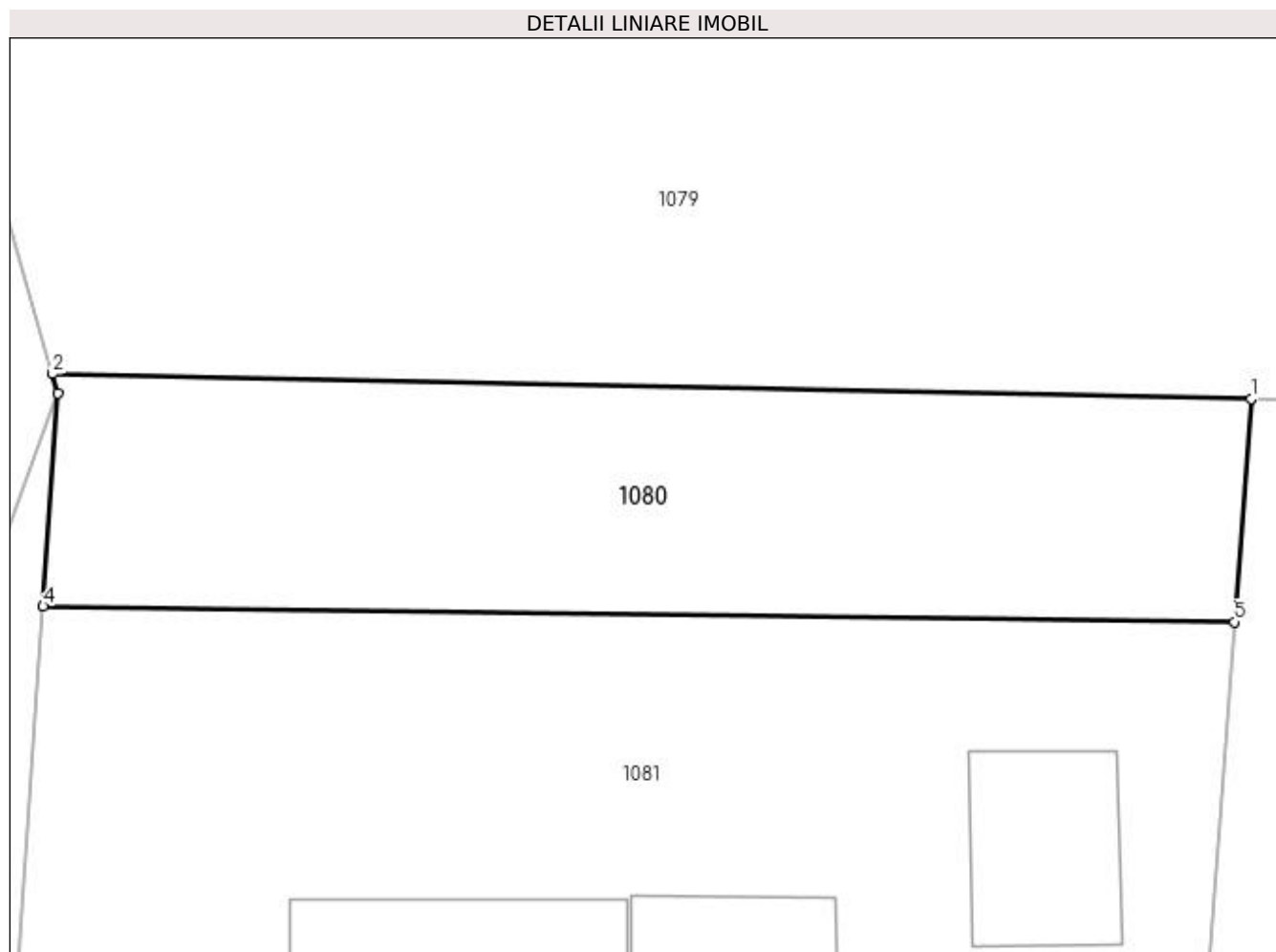
Inscrieri privind dezmembramintele dreptului de proprietate, drepturi reale de garanție și sarcini	Referințe
NU SUNT	

Anexa Nr. 1 La Partea I

Teren

Nr cadastral	Suprafața (mp)*	Observații / Referințe
	204	

* Suprafața este determinată în planul de proiecție Stereo 70.



Date referitoare la teren

Crt	Categorie folosință	Intra vilan	Suprafața (mp)	Tarla	Parcelă	Nr. topo	Observații / Referințe
1	pasune	DA	204	1	3	-	

Lungime Segmente

1) Valorile lungimilor segmentelor sunt obținute din proiecție în plan.

Punct început	X / Y	Punct sfârșit	X / Y	Lungime segment (** (m)
1	510.105,039 425.441,022	2	510.072,161 425.441,708	32.885
2	510.072,161 425.441,708	3	510.072,312 425.441,182	0.547
3	510.072,312 425.441,182	4	510.071,912 425.435,335	5.861
4	510.071,912 425.435,335	5	510.104,58 425.434,909	32.671
5	510.104,58 425.434,909	1	510.105,039 425.441,022	6.13

**** Lungimile segmentelor sunt determinate în planul de proiecție Stereo 70 și sunt rotunjite la 1 milimetru.**

***** Distanța dintre puncte este formată din segmente cumulate ce sunt mai mici decât valoarea 1 milimetru.**

**DATE DESPRE IMOBILUL NR. 1081**

Oficiul de Cadastru și Publicitate Imobiliară ARGES
Biroul de Cadastru și Publicitate Imobiliară Campulung

A. Partea I. Descrierea imobilului

TEREN Intravilan

Adresa: Loc. Namaesti, Jud. Arges

Nr. Crt	Nr cadastral Nr. topografic	Suprafața* (mp)	Observații / Referințe
A1	81485	920	Sector cadastral:19 Teren neimprijmit;

Construcții

Crt	Nr cadastral Nr. topografic	Adresa	Observații / Referințe
A1.1	81485-C1	Loc. Namaesti, Jud. Arges	Nr. niveluri:1; S. construita la sol:57 mp; S. construita desfasurata:57 mp; Locuinta din lemn construita in anul 1989
A1.2		Loc. Namaesti, Jud. Arges	Nr. niveluri:1; S. construita la sol:32 mp; S. construita desfasurata:32 mp;
A1.3		Loc. Namaesti, Jud. Arges	Nr. niveluri:1; S. construita la sol:15 mp; S. construita desfasurata:15 mp;
A1.4		Loc. Namaesti, Jud. Arges	Nr. niveluri:1; S. construita la sol:22 mp; S. construita desfasurata:22 mp;
A1.5		Loc. Namaesti, Jud. Arges	Nr. niveluri:1; S. construita la sol:22 mp; S. construita desfasurata:22 mp;
A1.6		Loc. Namaesti, Jud. Arges	Nr. niveluri:1; S. construita la sol:15 mp; S. construita desfasurata:15 mp;
A1.7		Loc. Namaesti, Jud. Arges	Nr. niveluri:1; S. construita la sol:17 mp; S. construita desfasurata:17 mp;

B. Partea II. Proprietari și acte

Inscrieri privitoare la dreptul de proprietate și alte drepturi reale	Referințe	
9299 / 28/06/2017		
Act Administrativ nr. 124754, din 21/10/2003 emis de Comisia judeteana Arges (act administrativ nr 2252 din 27.06.2017, emis de Primaria Mihaesti;act administrativ nr 2253 din 27.06.2017, emis de Primaria Vulturesti);		
B1	Intabulare, drept de PROPRIETATE, dobandit prin Lege, cota actuala 1/1, cota initiala 1/1 1) BAICU VIOREL	A1
B2	Intabulare, drept de PROPRIETATE, bun comun, dobandit prin Lege, cota actuala 1/1, cota initiala 1/1 1) BAICU VIOREL 2) BAICU LILI , soți	A1.1
5588 / 19/04/2018		
Act Administrativ nr. 5045, din 10/04/2018 emis de OCPI ARGES;		
B3	se noteaza propunerea de dezmembrare a imobilului cu nr.cadastral 81485 înscris în CF 81485 UAT Valea Mare Pravat, conform cererii cu nr. 5045 din 10.04.2018, în doua imobile cu nr.cadastrale 81566 și 81567	A1, A1.1
/		
Act Normativ nr. 7, din 13/03/1996 emis de PARLAMENT (art. 12 alin. 16);		
B4	Intabulare, drept de PROPRIETATE, dobandit prin Construire, cota actuala 1/1, cota initiala 1/1 1) BAICU VIOREL	A1.2, A1.3, A1.4, A1.5, A1.6, A1.7

C. Partea III. SARCINI .

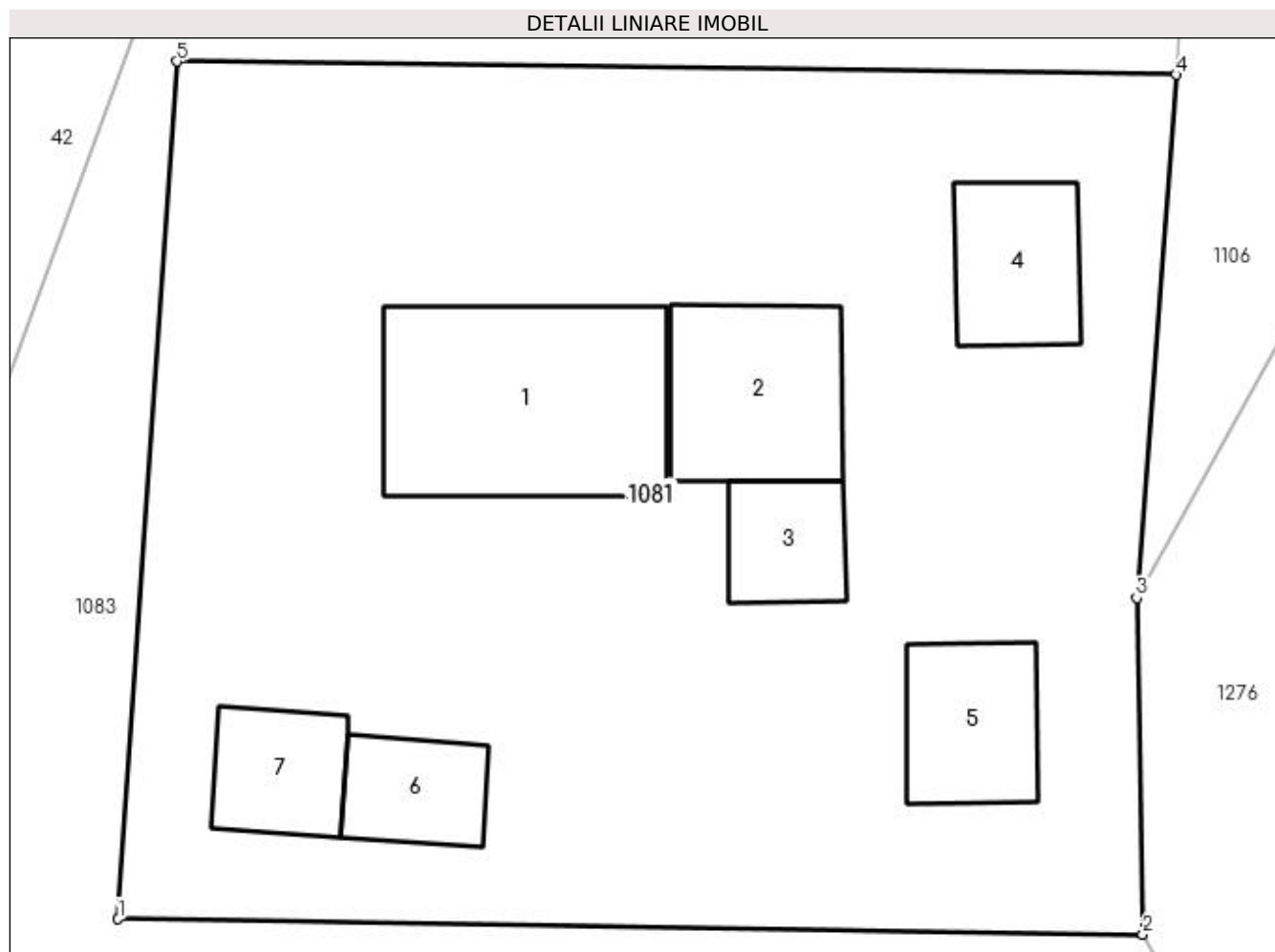
Inscrieri privind dezmembramintele dreptului de proprietate, drepturi reale de garanție și sarcini	Referințe
NU SUNT	

Anexa Nr. 1 La Partea I

Teren

Nr cadastral	Suprafața (mp)*	Observații / Referințe
81485	920	

* Suprafața este determinată în planul de proiecție Stereo 70.



Date referitoare la teren

Crt	Categorie folosință	Intravilan	Suprafața (mp)	Tarla	Parcelă	Nr. topo	Observații / Referințe
1	curți constructii	DA	920	1	3,4,5	-	

Date referitoare la construcții

Crt	Număr	Destinație construcție	Supraf. (mp)	Situație juridică	Observații / Referințe
A1.1	81485-C1	construcții de locuințe	57	Cu acte	Nr. niveluri:1; S. construită la sol:57 mp; S. construită desfasurată:57 mp; Locuința din lemn construită în anul 1989
A1.2		construcții anexa	32	Cu acte	Nr. niveluri:1; S. construită la sol:32 mp; S. construită desfasurată:32 mp;
A1.3		construcții anexa	15	Cu acte	Nr. niveluri:1; S. construită la sol:15 mp; S. construită desfasurată:15 mp;
A1.4		construcții de locuințe	22	Cu acte	Nr. niveluri:1; S. construită la sol:22 mp; S. construită desfasurată:22 mp;
A1.5		construcții de locuințe	22	Cu acte	Nr. niveluri:1; S. construită la sol:22 mp; S. construită desfasurată:22 mp;
A1.6		construcții anexa	15	Cu acte	Nr. niveluri:1; S. construită la sol:15 mp; S. construită desfasurată:15 mp;
A1.7		construcții anexa	17	Cu acte	Nr. niveluri:1; S. construită la sol:17 mp; S. construită desfasurată:17 mp;

Lungime Segmente

1) Valorile lungimilor segmentelor sunt obținute din proiecție în plan.

Punct început	X / Y	Punct sfârșit	X / Y	Lungime segment (** (m)
1	510.069,996 425.407,315	2	510.103,497 425.406,81	33.505
2	510.103,497 425.406,81	3	510.103,295 425.417,806	10.998
3	510.103,295 425.417,806	4	510.104,58 425.434,909	17.151
4	510.104,58 425.434,909	5	510.071,912 425.435,335	32.671
5	510.071,912 425.435,335	1	510.069,996 425.407,315	28.085

** Lungimile segmentelor sunt determinate în planul de proiecție Stereo 70 și sunt rotunjite la 1 milimetru.

*** Distanța dintre puncte este formată din segmente cumulate ce sunt mai mici decât valoarea 1 milimetru.

**DATE DESPRE IMOBILUL NR. 1082**

Oficiul de Cadastru și Publicitate Imobiliară ARGES
Biroul de Cadastru și Publicitate Imobiliară Campulung

A. Partea I. Descrierea imobilului

TEREN Intravilan

Adresa: Loc. Gura Pravat, Jud. Arges

Nr. Crt	Nr cadastral Nr. topografic	Suprafața* (mp)	Observații / Referințe
A1		203	Sector cadastral:19 Teren neimprejmuit;

B. Partea II. Proprietari și acte

Inscrieri privitoare la dreptul de proprietate și alte drepturi reale		Referințe
/		
Act Normativ nr. 7, din 13/03/1996 emis de PARLAMENT (Certificat de deces nr. 26/10.08.2010 eliberat de Primăria Valea Mare Pravăţ);		
B1	Inscrierea provizorie, drept de PROPRIETATE, dobandit prin Lege, cota actuala 1/1, cota initiala 1/1 1) COMUNA VALEA MARE PRAVĂŢ, CIF:5010196	A1

C. Partea III. SARCINI .

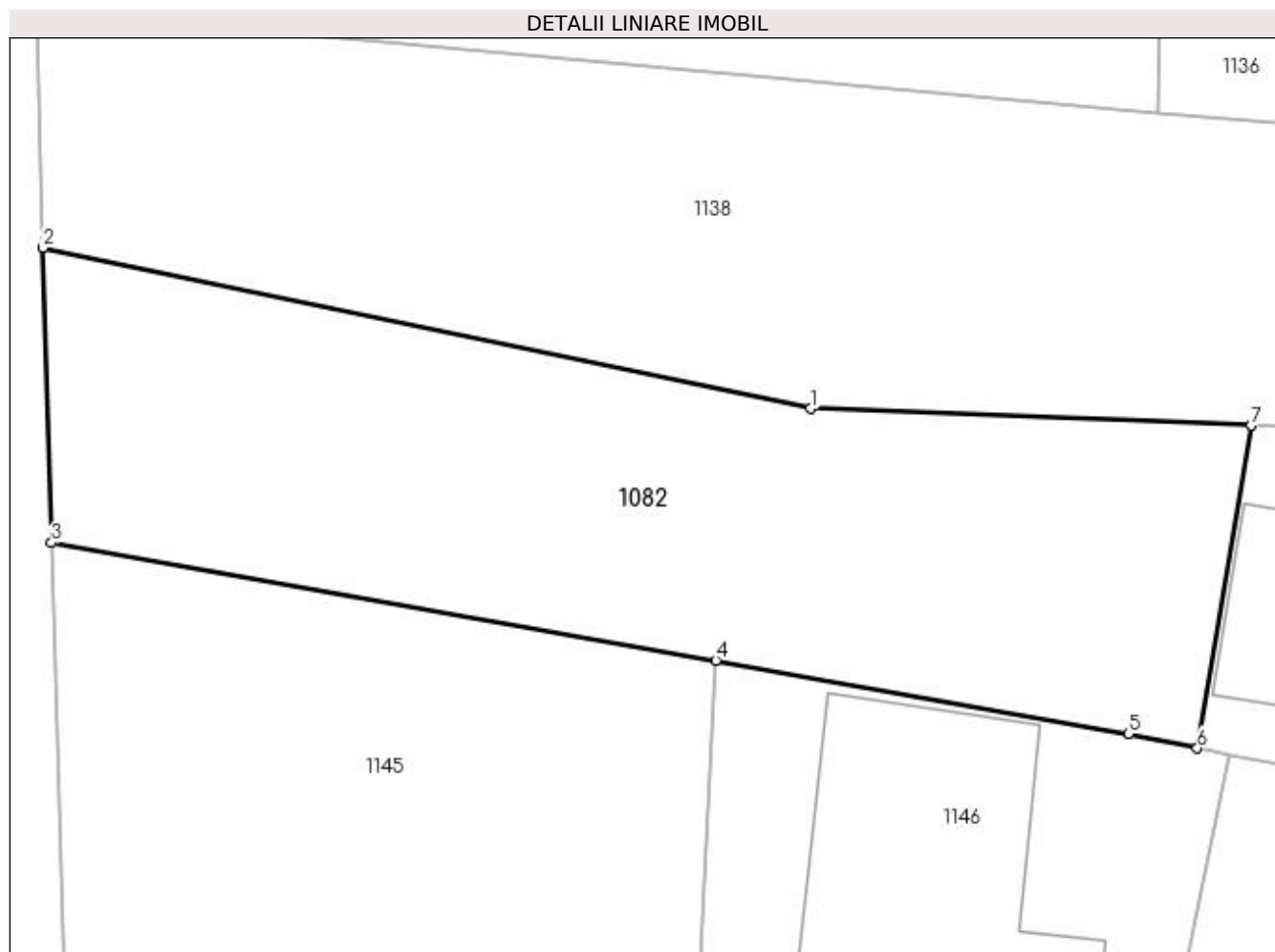
Inscrieri privind dezmembramentele dreptului de proprietate, drepturi reale de garanție și sarcini	Referințe
NU SUNT	

Anexa Nr. 1 La Partea I

Teren

Nr cadastral	Suprafața (mp)*	Observații / Referințe
	203	

* Suprafața este determinată în planul de proiecție Stereo 70.



Date referitoare la teren

Crt	Categorie folosință	Intra vilan	Suprafața (mp)	Tarla	Parcelă	Nr. topo	Observații / Referințe
1	pasune	DA	203	1	17	-	

Lungime Segmente

1) Valorile lungimilor segmentelor sunt obținute din proiecție în plan.

Punct început	X / Y	Punct sfârșit	X / Y	Lungime segment (** (m)
1	510.039,615 425.158,014	2	510.020,8 425.161,954	19.223
2	510.020,8 425.161,954	3	510.021,01 425.154,721	7.236
3	510.021,01 425.154,721	4	510.037,287 425.151,838	16.53
4	510.037,287 425.151,838	5	510.047,401 425.150,047	10.271
5	510.047,401 425.150,047	6	510.049,092 425.149,694	1.727

Punct început	X / Y	Punct sfârșit	X / Y	Lungime segment (** (m)
6	510.049,092 425.149,694	7	510.050,407 425.157,597	8.012
7	510.050,407 425.157,597	1	510.039,615 425.158,014	10.8

** Lungimile segmentelor sunt determinate în planul de proiecție Stereo 70 și sunt rotunjite la 1 milimetru.

*** Distanța dintre puncte este formată din segmente cumulate ce sunt mai mici decât valoarea 1 milimetru.

**DATE DESPRE IMOBILUL NR. 1083**

Oficiul de Cadastru și Publicitate Imobiliară ARGES
Biroul de Cadastru și Publicitate Imobiliară Campulung

A. Partea I. Descrierea imobilului

TEREN Intravilan

Adresa: Loc. Gura Pravat, Jud. Arges

Nr. Crt	Nr cadastral Nr. topografic	Suprafața* (mp)	Observații / Referințe
A1		920	Sector cadastral:19 Teren neimprejmuț;

Construcții

Crt	Nr cadastral Nr. topografic	Adresa	Observații / Referințe
A1.1		Loc. Gura Pravat, Jud. Arges	Nr. niveluri:1; S. construita la sol:76 mp; S. construita desfasurata:76 mp;

B. Partea II. Proprietari și acte

Inscrieri privitoare la dreptul de proprietate și alte drepturi reale	Referințe
/	
Act Administrativ nr. 124766, din 22/10/2003 emis de CJPSDPAT ARGES;	
B1	A1
Intabulare, drept de PROPRIETATE, dobandit prin Reconstituire, cota actuala 1/1, cota initiala 1/1 1) RAFIRA MARIA , lipsă CNP	
Act Normativ nr. 7, din 13/03/1996 emis de PARLAMENT (art. 12 alin. 16);	
B2	A1.1
Intabulare, drept de PROPRIETATE, dobandit prin Construire, cota actuala 1/1, cota initiala 1/1 1) RAFIRA MARIA , lipsă CNP	

C. Partea III. SARCINI .

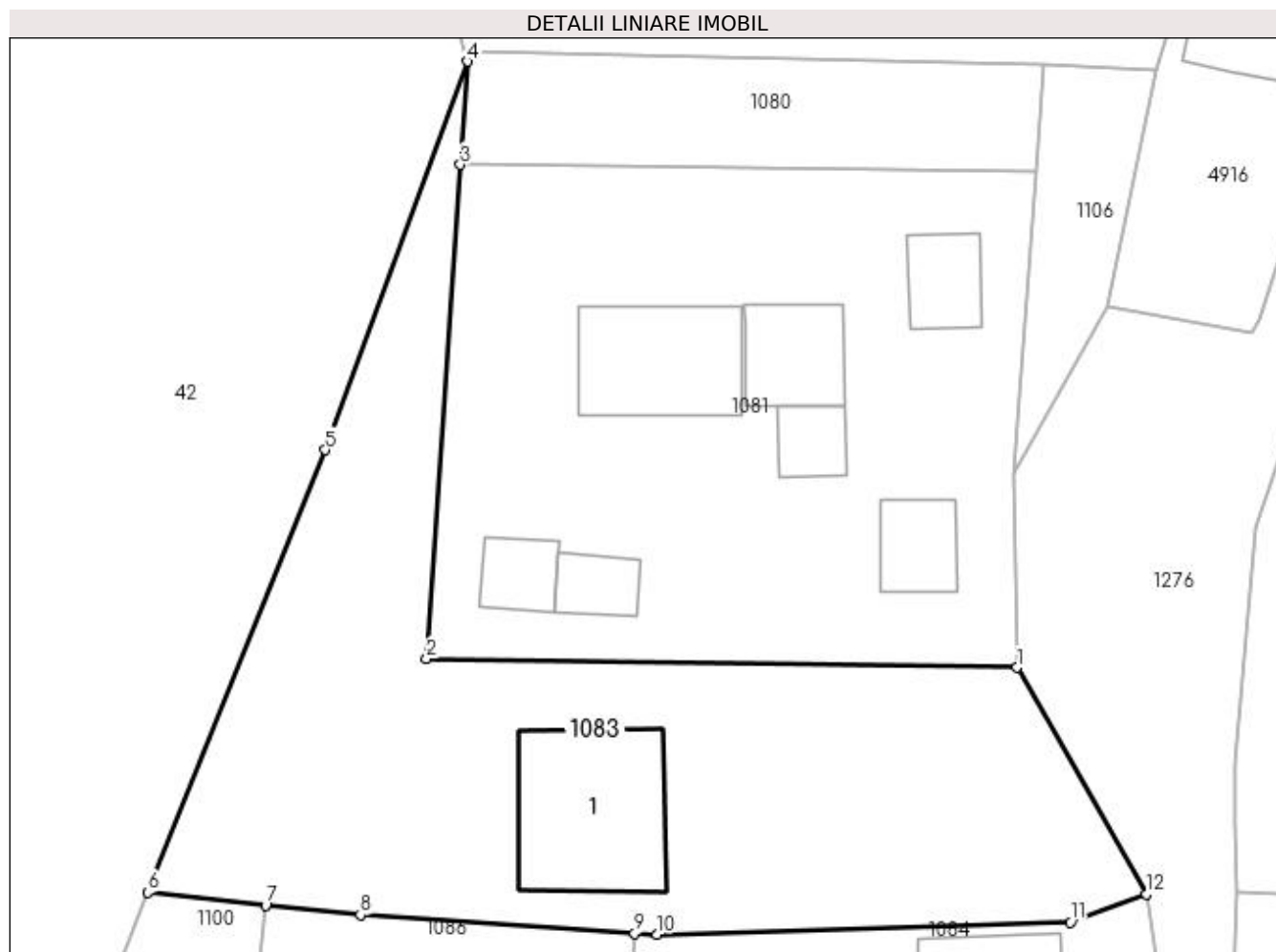
Inscrieri privind dezmembramintele dreptului de proprietate, drepturi reale de garanție și sarcini	Referințe
NU SUNT	

Anexa Nr. 1 La Partea I

Teren

Nr cadastral	Suprafața (mp)*	Observații / Referințe
	920	

* Suprafața este determinată în planul de proiecție Stereo 70.



Date referitoare la teren

Crt	Categorie folosință	Intra vilan	Suprafața (mp)	Tarla	Parcelă	Nr. topo	Observații / Referințe
1	curți constructii	DA	920	1,2	3,4,5,6,30,48	-	

Date referitoare la construcții

Crt	Număr	Destinație construcție	Supraf. (mp)	Situație juridică	Observații / Referințe
A1.1		construcții de locuințe	76	Cu acte	Nr. niveluri:1; S. construita la sol:76 mp; S. construita desfasurata:76 mp;

Lungime Segmente

1) Valorile lungimilor segmentelor sunt obținute din proiecție în plan.

Punct început	X / Y	Punct sfârșit	X / Y	Lungime segment (** (m)
1	510.103,497 425.406,81	2	510.069,996 425.407,315	33.505
2	510.069,996 425.407,315	3	510.071,912 425.435,335	28.085
3	510.071,912 425.435,335	4	510.072,312 425.441,182	5.861
4	510.072,312 425.441,182	5	510.064,23 425.419,159	23.459

Punct început	X / Y	Punct sfârșit	X / Y	Lungime segment (** (m)
5	510.064,23 425.419,159	6	510.054,184 425.394,05	27.044
6	510.054,184 425.394,05	7	510.060,861 425.393,335	6.715
7	510.060,861 425.393,335	8	510.066,244 425.392,786	5.411
8	510.066,244 425.392,786	9	510.081,789 425.391,741	15.58
9	510.081,789 425.391,741	10	510.083,058 425.391,682	1.27
10	510.083,058 425.391,682	11	510.106,528 425.392,358	23.48
11	510.106,528 425.392,358	12	510.110,828 425.393,956	4.587
12	510.110,828 425.393,956	1	510.103,497 425.406,81	14.798

** Lungimile segmentelor sunt determinate în planul de proiecție Stereo 70 și sunt rotunjite la 1 milimetru.

*** Distanța dintre puncte este formată din segmente cumulate ce sunt mai mici decât valoarea 1 milimetru.

**DATE DESPRE IMOBILUL NR. 1084**

Oficiul de Cadastru și Publicitate Imobiliară ARGES
Biroul de Cadastru și Publicitate Imobiliară Campulung

A. Partea I. Descrierea imobilului

TEREN Intravilan

Adresa: Loc. Gura Pravat, Jud. Arges

Nr. Crt	Nr cadastral Nr. topografic	Suprafața* (mp)	Observații / Referințe
A1		379	Sector cadastral:19 Teren neimpregmuit;

Construcții

Crt	Nr cadastral Nr. topografic	Adresa	Observații / Referințe
A1.1		Loc. Gura Pravat, Jud. Arges	Nr. niveluri:1; S. construita la sol:42 mp; S. construita desfasurata:42 mp;

B. Partea II. Proprietari și acte

Inscrieri privitoare la dreptul de proprietate și alte drepturi reale		Referințe
/		
Act Normativ nr. 7, din 13/03/1996 emis de PARLAMENT (art. 13 alin. 15);		
B1	Inscrierea provizorie, drept de PROPRIETATE, dobandit prin Lege, cota actuala 1/1, cota initiala 1/1 1) COMUNA VALEA MARE PRAVĂȚ , CIF:5010196	A1
Act Normativ nr. 7, din 13/03/1996 emis de PARLAMENT (art. 12 alin. 16);		
B3	Intabulare, drept de PROPRIETATE, dobandit prin Construire, cota actuala 1/1, cota initiala 1/1 1) GRANCEA VASILE-ROBERT	A1.1

C. Partea III. SARCINI .

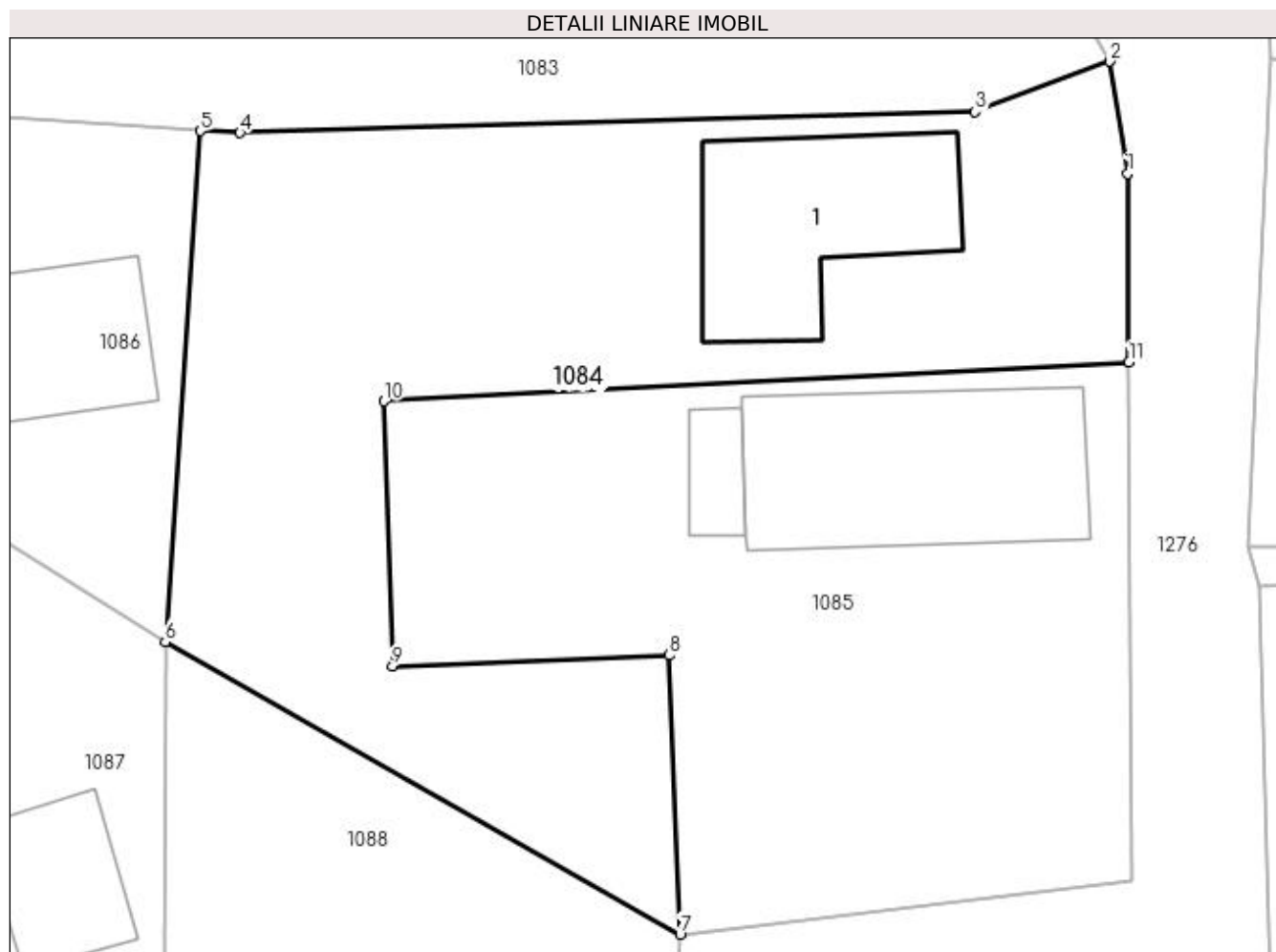
Inscrieri privind dezmembramintele dreptului de proprietate, drepturi reale de garanție și sarcini	Referințe
NU SUNT	

Anexa Nr. 1 La Partea I

Teren

Nr cadastral	Suprafața (mp)*	Observații / Referințe
	379	

* Suprafața este determinată în planul de proiecție Stereo 70.



Date referitoare la teren

Crt	Categorie folosință	Intravilan	Suprafața (mp)	Tarla	Parcelă	Nr. topo	Observații / Referințe
1	curți constructii	DA	379	1,2	6,7,30,48	-	

Date referitoare la construcții

Crt	Număr	Destinație construcție	Supraf. (mp)	Situație juridică	Observații / Referințe
A1.1		construcții de locuințe	42	Cu acte	Nr. niveluri:1; S. construita la sol:42 mp; S. construita desfasurata:42 mp;

Lungime Segmente

1) Valorile lungimilor segmentelor sunt obținute din proiecție în plan.

Punct început	X / Y	Punct sfârșit	X / Y	Lungime segment (** (m)
1	510.111,406 425.390,379	2	510.110,828 425.393,956	3.623
2	510.110,828 425.393,956	3	510.106,528 425.392,358	4.587
3	510.106,528 425.392,358	4	510.083,058 425.391,682	23.48
4	510.083,058 425.391,682	5	510.081,789 425.391,741	1.27

Punct început	X / Y	Punct sfârșit	X / Y	Lungime segment (** (m)
5	510.081,789 425.391,741	6	510.080,672 425.375,442	16.337
6	510.080,672 425.375,442	7	510.097,115 425.366,098	18.912
7	510.097,115 425.366,098	8	510.096,754 425.375,004	8.913
8	510.096,754 425.375,004	9	510.087,933 425.374,665	8.828
9	510.087,933 425.374,665	10	510.087,661 425.383,112	8.451
10	510.087,661 425.383,112	11	510.111,447 425.384,357	23.819
11	510.111,447 425.384,357	1	510.111,406 425.390,379	6.022

** Lungimile segmentelor sunt determinate în planul de proiecție Stereo 70 și sunt rotunjite la 1 milimetru.

*** Distanța dintre puncte este formată din segmente cumulate ce sunt mai mici decât valoarea 1 milimetru.

**DATE DESPRE IMOBILUL NR. 1085**

Oficiul de Cadastru și Publicitate Imobiliară ARGES
Biroul de Cadastru și Publicitate Imobiliară Campulung

A. Partea I. Descrierea imobilului

TEREN Intravilan

Adresa: Loc. Gura Pravat, Jud. Arges

Nr. Crt	Nr cadastral Nr. topografic	Suprafața* (mp)	Observații / Referințe
A1		326	Sector cadastral:19 Teren neimprejmut;

Construcții

Crt	Nr cadastral Nr. topografic	Adresa	Observații / Referințe
A1.1		Loc. Gura Pravat, Jud. Arges	Nr. niveluri:1; S. construita la sol:53 mp; S. construita desfasurata:53 mp;
A1.2		Loc. Gura Pravat, Jud. Arges	Nr. niveluri:1; S. construita la sol:7 mp; S. construita desfasurata:7 mp;

B. Partea II. Proprietari și acte

Inscrieri privitoare la dreptul de proprietate și alte drepturi reale		Referințe
/		
Act Administrativ nr. 124196, din 10/10/2003 emis de CJPSDPAT ARGES;		
B1	Intabulare, drept de PROPRIETATE, dobandit prin Reconstituire, cota actuala 1/1, cota initiala 1/1 1) GRANCEA VASILE	A1
Act Normativ nr. 7, din 13/03/1996 emis de PARLAMENT (art. 12 alin. 16);		
B3	Intabulare, drept de PROPRIETATE, dobandit prin Construire, cota actuala 1/1, cota initiala 1/1 1) GRANCEA VASILE	A1.1, A1.2

C. Partea III. SARCINI .

Inscrieri privind dezmembramintele dreptului de proprietate, drepturi reale de garanție și sarcini	Referințe
NU SUNT	

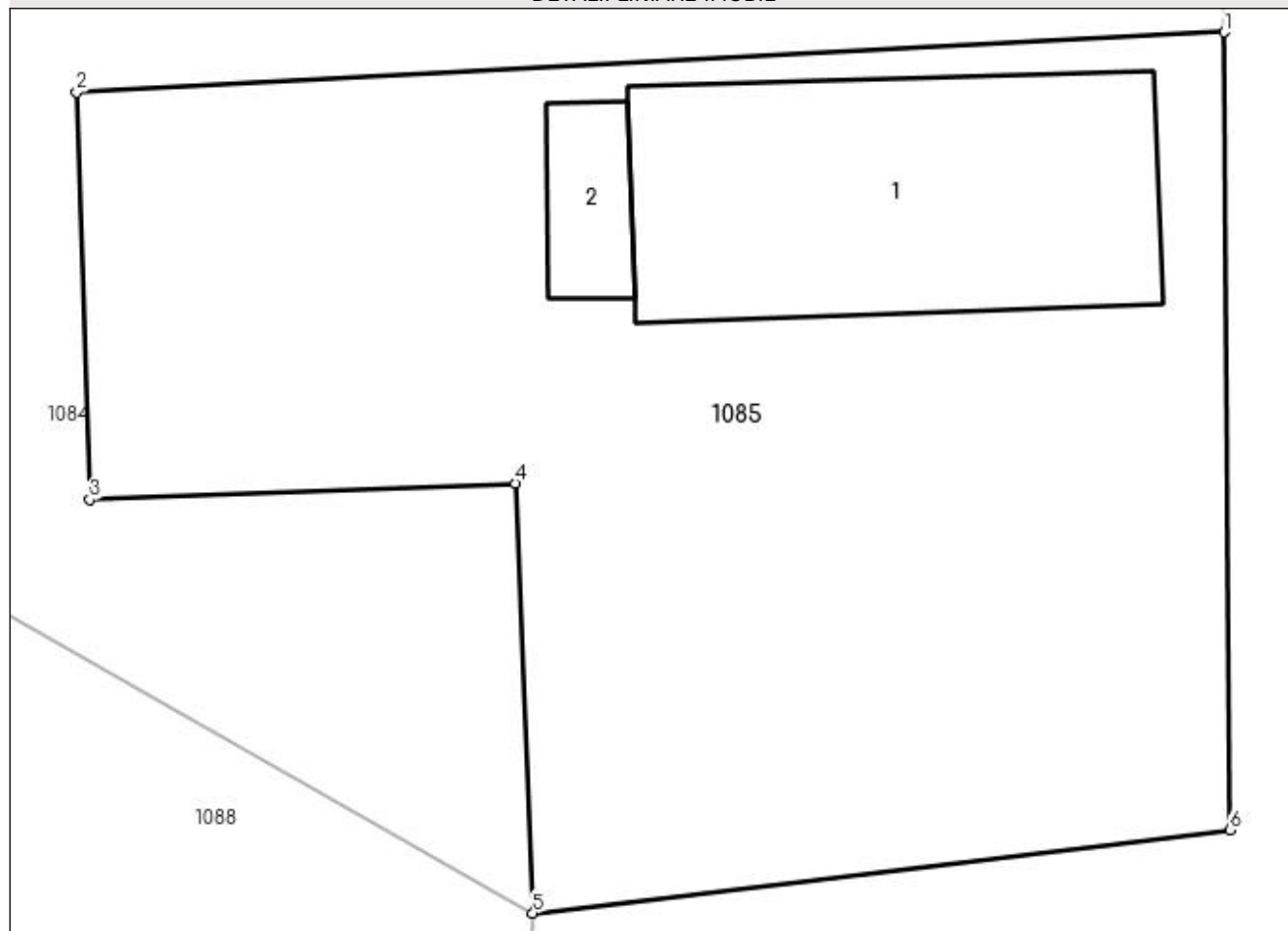
Anexa Nr. 1 La Partea I

Teren

Nr cadastral	Suprafața (mp)*	Observații / Referințe
	326	

* Suprafața este determinată în planul de proiecție Stereo 70.

DETALII LINIARE IMOBIL



Date referitoare la teren

Crt	Categorie folosință	Intra vilan	Suprafața (mp)	Tarla	Parcelă	Nr. topo	Observații / Referințe
1	curți constructii	DA	326	1,2	6,7,30,48	-	În act se regăsește P5

Date referitoare la construcții

Crt	Număr	Destinație construcție	Supraf. (mp)	Situație juridică	Observații / Referințe
A1.1		construcții de locuințe	53	Cu acte	Nr. niveluri:1; S. construita la sol:53 mp; S. construita desfasurata:53 mp;
A1.2		construcții anexa	7	Cu acte	Nr. niveluri:1; S. construita la sol:7 mp; S. construita desfasurata:7 mp;

Lungime Segmente

1) Valorile lungimilor segmentelor sunt obținute din proiecție în plan.

Punct început	X / Y	Punct sfârșit	X / Y	Lungime segment (** (m))
1	510.111,447 425.384,357	2	510.087,661 425.383,112	23.819
2	510.087,661 425.383,112	3	510.087,933 425.374,665	8.451
3	510.087,933 425.374,665	4	510.096,754 425.375,004	8.828

Punct început	X / Y	Punct sfârșit	X / Y	Lungime segment (** (m)
4	510.096,754 425.375,004	5	510.097,115 425.366,098	8.913
5	510.097,115 425.366,098	6	510.111,561 425.367,825	14.549
6	510.111,561 425.367,825	1	510.111,447 425.384,357	16.532

** Lungimile segmentelor sunt determinate în planul de proiecție Stereo 70 și sunt rotunjite la 1 milimetru.

*** Distanța dintre puncte este formată din segmente cumulate ce sunt mai mici decât valoarea 1 milimetru.

**DATE DESPRE IMOBILUL NR. 1086**

Oficiul de Cadastru și Publicitate Imobiliară ARGES
Biroul de Cadastru și Publicitate Imobiliară Campulung

A. Partea I. Descrierea imobilului

TEREN Intravilan

Adresa: Loc. Gura Pravat, Jud. Arges

Nr. Crt	Nr cadastral Nr. topografic	Suprafața* (mp)	Observații / Referințe
A1		240	Sector cadastral:19 Teren neimprejmuit;

Construcții

Crt	Nr cadastral Nr. topografic	Adresa	Observații / Referințe
A1.1		Loc. Gura Pravat, Jud. Arges	Nr. niveluri:1; S. construita la sol:38 mp; S. construita desfasurata:38 mp;

B. Partea II. Proprietari și acte

Inscrieri privitoare la dreptul de proprietate și alte drepturi reale		Referințe
/		
Act Administrativ nr. 124199, din 10/10/2003 emis de CJPSDPAT ARGES (Certificat de deces nr. 35/25. 11.2020 eliberat de Primăria Valea Mare Pravăţ);		
B1	Intabulare, drept de PROPRIETATE, dobandit prin Reconstituire, cota actuala 1/1, cota initiala 1/1 1) GRANCEA PETRE DEFUNCT:Da	A1
Act Normativ nr. 7, din 13/03/1996 emis de PARLAMENT (art. 12 alin. 16);		
B2	Intabulare, drept de PROPRIETATE, dobandit prin Construire, cota actuala 1/1, cota initiala 1/1 1) GRANCEA PETRE DEFUNCT:Da	A1.1

C. Partea III. SARCINI .

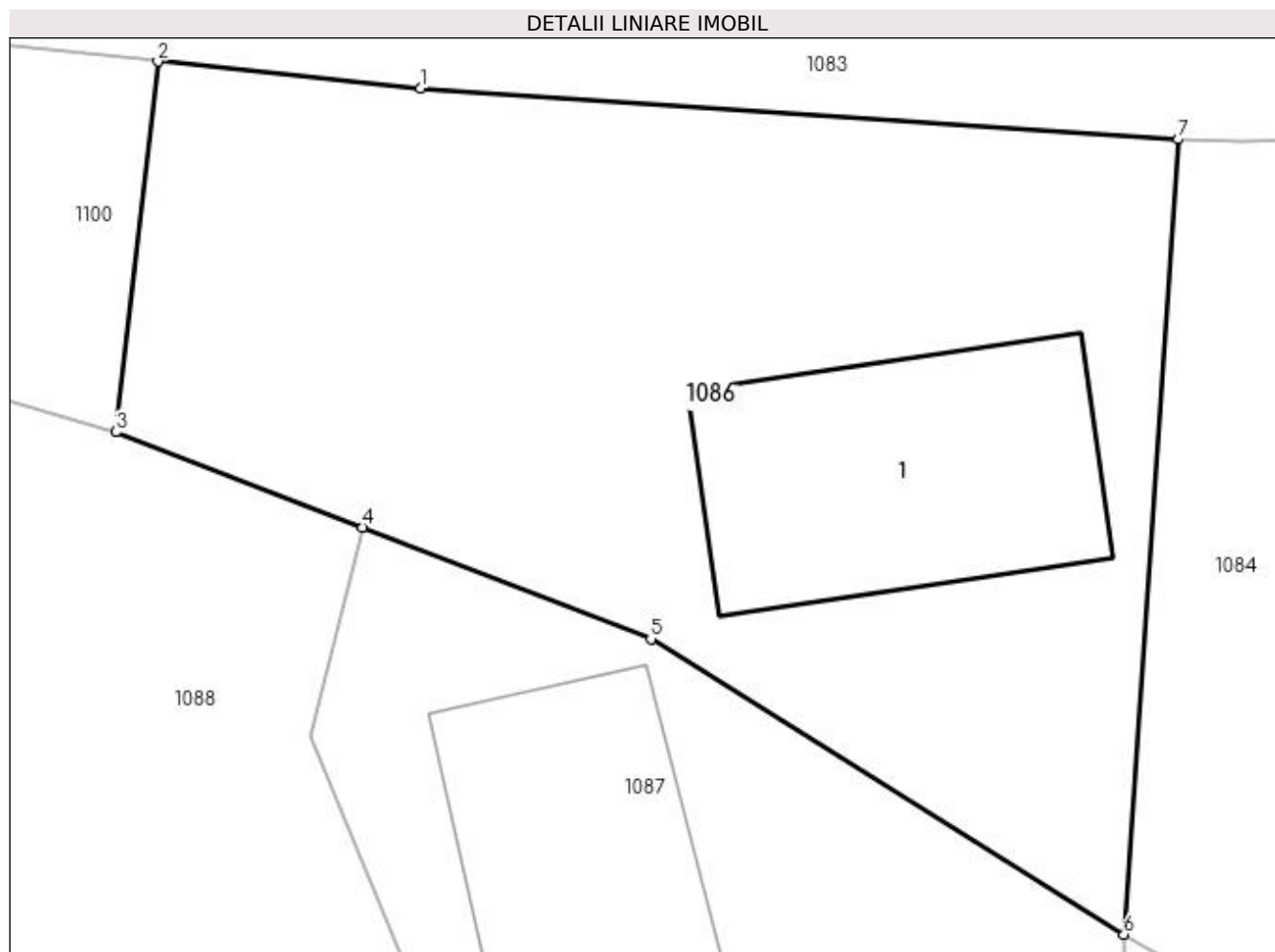
Inscrieri privind dezmembramintele dreptului de proprietate, drepturi reale de garanție și sarcini	Referințe
NU SUNT	

Anexa Nr. 1 La Partea I

Teren

Nr cadastral	Suprafața (mp)*	Observații / Referințe
	240	

* Suprafața este determinată în planul de proiecție Stereo 70.



Date referitoare la teren

Crt	Categorie folosință	Intra vilan	Suprafața (mp)	Tarla	Parcelă	Nr. topo	Observații / Referințe
1	curți constructii	DA	240	1	5,6	-	

Date referitoare la construcții

Crt	Număr	Destinație construcție	Supraf. (mp)	Situație juridică	Observații / Referințe
A1.1		construcții de locuințe	38	Cu acte	Nr. niveluri:1; S. construita la sol:38 mp; S. construita desfasurata:38 mp;

Lungime Segmente

1) Valorile lungimilor segmentelor sunt obținute din proiecție în plan.

Punct început	X / Y	Punct sfârșit	X / Y	Lungime segment (** (m)
1	510.066,244 425.392,786	2	510.060,861 425.393,335	5.411
2	510.060,861 425.393,335	3	510.059,995 425.385,739	7.645
3	510.059,995 425.385,739	4	510.065,051 425.383,785	5.42
4	510.065,051 425.383,785	5	510.070,969 425.381,499	6.344

Punct început	X / Y	Punct sfârșit	X / Y	Lungime segment (** (m)
5	510.070,969 425.381,499	6	510.080,672 425.375,442	11.438
6	510.080,672 425.375,442	7	510.081,789 425.391,741	16.337
7	510.081,789 425.391,741	1	510.066,244 425.392,786	15.58

** Lungimile segmentelor sunt determinate în planul de proiecție Stereo 70 și sunt rotunjite la 1 milimetru.

*** Distanța dintre puncte este formată din segmente cumulate ce sunt mai mici decât valoarea 1 milimetru.

**DATE DESPRE IMOBILUL NR. 1087**

Oficiul de Cadastru și Publicitate Imobiliară ARGES
Biroul de Cadastru și Publicitate Imobiliară Campulung

A. Partea I. Descrierea imobilului

TEREN Intravilan

Adresa: Loc. Gura Pravat, Jud. Arges

Nr. Crt	Nr cadastral Nr. topografic	Suprafața* (mp)	Observații / Referințe
A1		240	Sector cadastral:19 Teren neimprijmit;

Construcții

Crt	Nr cadastral Nr. topografic	Adresa	Observații / Referințe
A1.1		Loc. Gura Pravat, Jud. Arges	Nr. niveluri:1; S. construita la sol:33 mp; S. construita desfasurata:33 mp;
A1.2		Loc. Gura Pravat, Jud. Arges	Nr. niveluri:1; S. construita la sol:25 mp; S. construita desfasurata:25 mp;

B. Partea II. Proprietari și acte

Inscrieri privitoare la dreptul de proprietate și alte drepturi reale		Referințe
/		
Act Administrativ nr. 124198, din 10/10/2003 emis de CJPSDPAT ARGES;		
B1	Intabulare, drept de PROPRIETATE, dobandit prin Reconstituire, cota actuala 1/1, cota initiala 1/1 1) GRANCEA CONSTANTIN, lipsă CNP	A1
Act Normativ nr. 7, din 13/03/1996 emis de PARLAMENT (art. 12 alin. 16);		
B2	Intabulare, drept de PROPRIETATE, dobandit prin Construire, cota actuala 1/1, cota initiala 1/1 1) GRANCEA CONSTANTIN, lipsă CNP	A1.1, A1.2

C. Partea III. SARCINI .

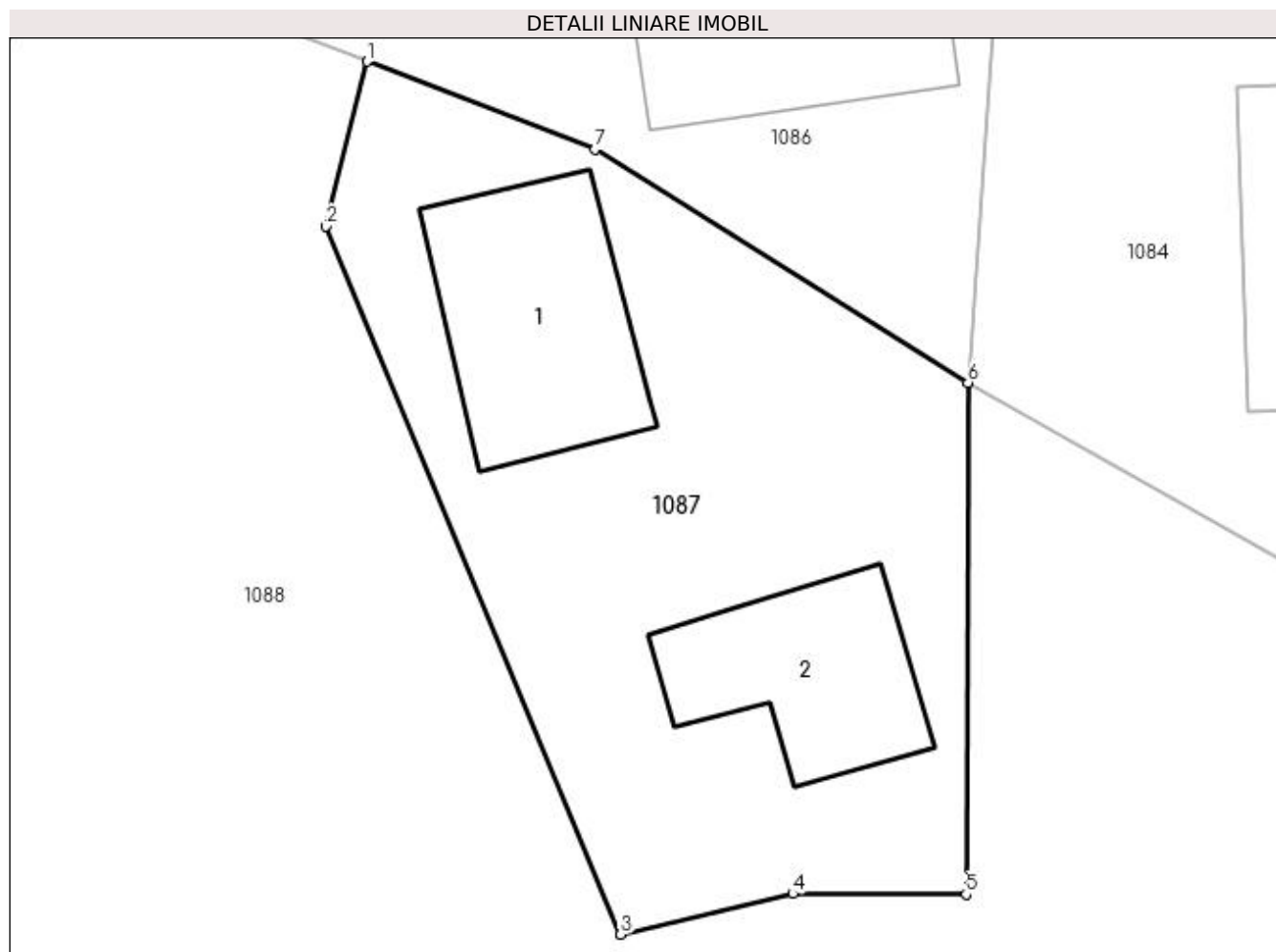
Inscrieri privind dezmembramintele dreptului de proprietate, drepturi reale de garanție și sarcini	Referințe
NU SUNT	

Anexa Nr. 1 La Partea I

Teren

Nr cadastral	Suprafața (mp)*	Observații / Referințe
	240	

* Suprafața este determinată în planul de proiecție Stereo 70.



Date referitoare la teren

Crt	Categorie folosință	Intra vilan	Suprafața (mp)	Tarla	Parcelă	Nr. topo	Observații / Referințe
1	curți constructii	DA	240	1	6,7	-	În act se regăsește P5

Date referitoare la construcții

Crt	Număr	Destinație construcție	Supraf. (mp)	Situație juridică	Observații / Referințe
A1.1		construcții de locuințe	33	Cu acte	Nr. niveluri:1; S. construita la sol:33 mp; S. construita desfasurata:33 mp;
A1.2		construcții anexa	25	Cu acte	Nr. niveluri:1; S. construita la sol:25 mp; S. construita desfasurata:25 mp;

Lungime Segmente

1) Valorile lungimilor segmentelor sunt obținute din proiecție în plan.

Punct început	X / Y	Punct sfârșit	X / Y	Lungime segment (** (m)
1	510.065,051 425.383,785	2	510.063,983 425.379,503	4.413
2	510.063,983 425.379,503	3	510.071,644 425.361,105	19.929
3	510.071,644 425.361,105	4	510.076,116 425.362,161	4.595

Punct început	X / Y	Punct sfârșit	X / Y	Lungime segment (** (m)
4	510.076,116 425.362,161	5	510.080,619 425.362,144	4.503
5	510.080,619 425.362,144	6	510.080,672 425.375,442	13.298
6	510.080,672 425.375,442	7	510.070,969 425.381,499	11.438
7	510.070,969 425.381,499	1	510.065,051 425.383,785	6.344

** Lungimile segmentelor sunt determinate în planul de proiecție Stereo 70 și sunt rotunjite la 1 milimetru.

*** Distanța dintre puncte este formată din segmente cumulate ce sunt mai mici decât valoarea 1 milimetru.

**DATE DESPRE IMOBILUL NR. 1088**

Oficiul de Cadastru și Publicitate Imobiliară ARGES
Biroul de Cadastru și Publicitate Imobiliară Campulung

A. Partea I. Descrierea imobilului

TEREN Intravilan

Adresa: Loc. Gura Pravat, Jud. Arges

Nr. Crt	Nr cadastral Nr. topografic	Suprafața* (mp)	Observații / Referințe
A1		1.488	Sector cadastral:19 Teren neimprijmit;

Construcții

Crt	Nr cadastral Nr. topografic	Adresa	Observații / Referințe
A1.1		Loc. Gura Pravat, Jud. Arges	Nr. niveluri:1; S. construita la sol:41 mp; S. construita desfasurata:41 mp;
A1.2		Loc. Gura Pravat, Jud. Arges	Nr. niveluri:1; S. construita la sol:13 mp; S. construita desfasurata:13 mp;
A1.3		Loc. Gura Pravat, Jud. Arges	Nr. niveluri:1; S. construita la sol:7 mp; S. construita desfasurata:7 mp;
A1.4		Loc. Gura Pravat, Jud. Arges	Nr. niveluri:1; S. construita la sol:6 mp; S. construita desfasurata:6 mp;

B. Partea II. Proprietari și acte

Inscrieri privitoare la dreptul de proprietate și alte drepturi reale		Referințe
/		
Act Administrativ nr. 124194, din 10/10/2003 emis de CJPSDPAT ARGES;		
B1	Intabulare, drept de PROPRIETATE, dobandit prin Reconstituire, cota actuala 1/1, cota initiala 1/1 1) GRANCEA STELIAN, lipsă CNP	A1
Act Normativ nr. 7, din 13/03/1996 emis de PARLAMENT (art. 12 alin. 16);		
B2	Intabulare, drept de PROPRIETATE, dobandit prin Construire, cota actuala 1/1, cota initiala 1/1 1) GRANCEA STELIAN, lipsă CNP	A1.1, A1.2, A1.3, A1.4

C. Partea III. SARCINI .

Inscrieri privind dezmembramintele dreptului de proprietate, drepturi reale de garanție și sarcini	Referințe
NU SUNT	

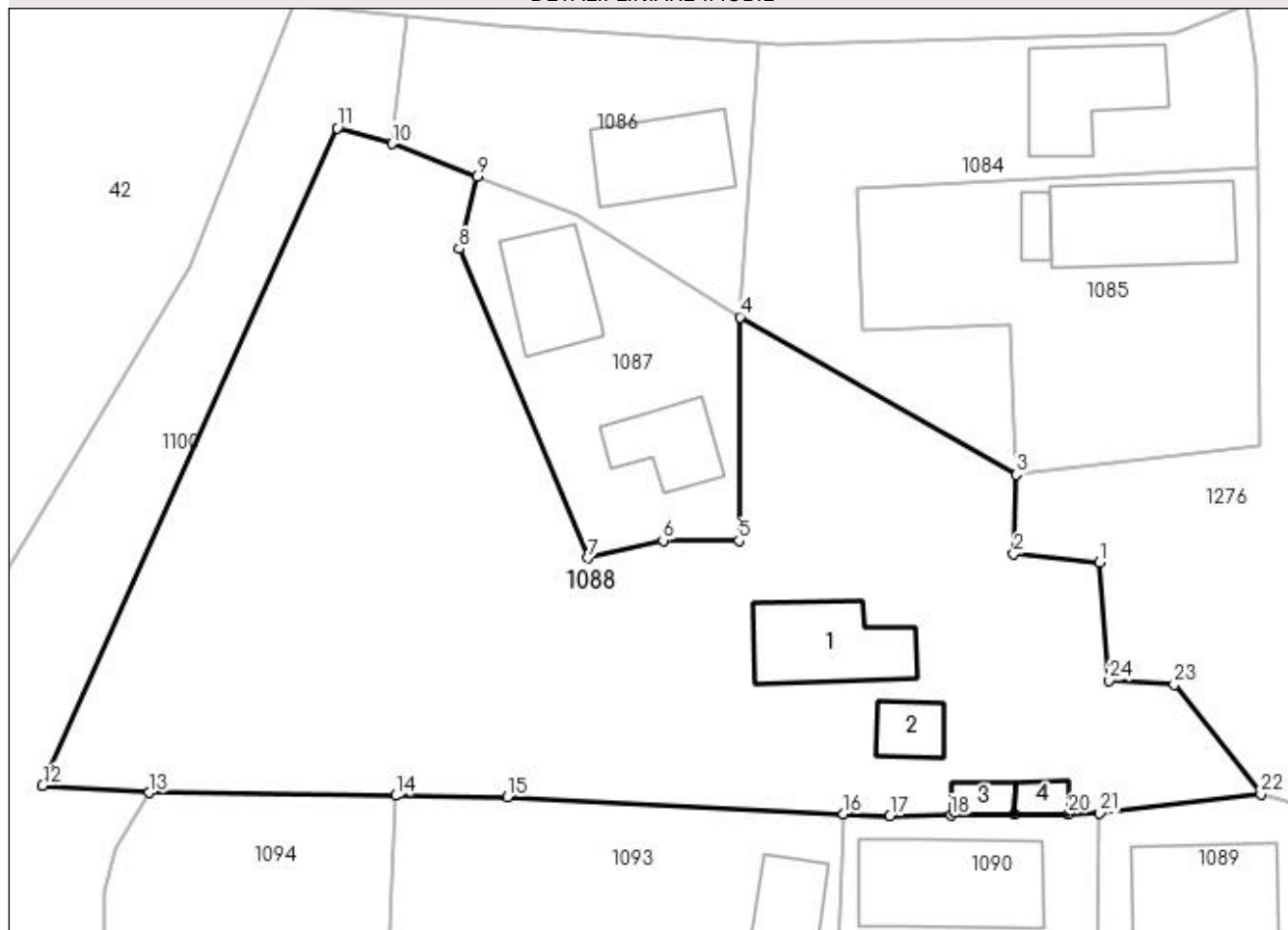
Anexa Nr. 1 La Partea I

Teren

Nr cadastral	Suprafața (mp)*	Observații / Referințe
	1.488	

* Suprafața este determinată în planul de proiecție Stereo 70.

DETALII LINIARE IMOBIL



Date referitoare la teren

Crt	Categorie folosință	Intravilan	Suprafața (mp)	Tarla	Parcelă	Nr. topo	Observații / Referințe
1	curți constructii	DA	1.488	1,2	6,7,30,47	-	

Date referitoare la construcții

Crt	Număr	Destinație construcție	Supraf. (mp)	Situație juridică	Observații / Referințe
A1.1		construcții de locuințe	41	Cu acte	Nr. niveluri:1; S. construita la sol:41 mp; S. construita desfasurata:41 mp;
A1.2		construcții de locuințe	13	Cu acte	Nr. niveluri:1; S. construita la sol:13 mp; S. construita desfasurata:13 mp;
A1.3		construcții anexa	7	Cu acte	Nr. niveluri:1; S. construita la sol:7 mp; S. construita desfasurata:7 mp;
A1.4		construcții anexa	6	Cu acte	Nr. niveluri:1; S. construita la sol:6 mp; S. construita desfasurata:6 mp;

Lungime Segmente

1) Valorile lungimilor segmentelor sunt obținute din proiecție în plan.

Punct început	X / Y	Punct sfârșit	X / Y	Lungime segment (** (m))
1	510.102,052 425.360,877	2	510.096,967 425.361,355	5.107

Punct început	X / Y	Punct sfârșit	X / Y	Lungime segment (** (m))
2	510.096,967 425.361,355	3	510.097,115 425.366,098	4.745

Punct început	X / Y	Punct sfârșit	X / Y	Lungime segment (** (m)	Punct început	X / Y	Punct sfârșit	X / Y	Lungime segment (** (m)
3	510.097,115 425.366,098	4	510.080,672 425.375,442	18.912	4	510.080,672 425.375,442	5	510.080,619 425.362,144	13.298
5	510.080,619 425.362,144	6	510.076,116 425.362,161	4.503	6	510.076,116 425.362,161	7	510.071,644 425.361,105	4.595
7	510.071,644 425.361,105	8	510.063,983 425.379,503	19.929	8	510.063,983 425.379,503	9	510.065,051 425.383,785	4.413
9	510.065,051 425.383,785	10	510.059,995 425.385,739	5.42	10	510.059,995 425.385,739	11	510.056,745 425.386,672	3.381
11	510.056,745 425.386,672	12	510.039,218 425.347,605	42.819	12	510.039,218 425.347,605	13	510.045,566 425.347,164	6.363
13	510.045,566 425.347,164	14	510.060,205 425.346,993	14.64	14	510.060,205 425.346,993	15	510.066,845 425.346,915	6.64
15	510.066,845 425.346,915	16	510.086,835 425.345,91	20.015	16	510.086,835 425.345,91	17	510.089,599 425.345,771	2.767
17	510.089,599 425.345,771	18	510.093,23 425.345,821	3.631	18	510.093,23 425.345,821	19	510.097,029 425.345,871	3.799
19	510.097,029 425.345,871	20	510.100,204 425.345,917	3.175	20	510.100,204 425.345,917	21	510.102,084 425.345,94	1.88
21	510.102,084 425.345,94	22	510.111,66 425.347,086	9.644	22	510.111,66 425.347,086	23	510.106,501 425.353,588	8.3
23	510.106,501 425.353,588	24	510.102,644 425.353,829	3.865	24	510.102,644 425.353,829	1	510.102,052 425.360,877	7.073

** Lungimile segmentelor sunt determinate în planul de proiecție Stereo 70 și sunt rotunjite la 1 milimetru.

*** Distanța dintre puncte este formată din segmente cumulate ce sunt mai mici decât valoarea 1 milimetru.

**DATE DESPRE IMOBILUL NR. 1089**

Oficiul de Cadastru și Publicitate Imobiliară ARGES
Biroul de Cadastru și Publicitate Imobiliară Campulung

A. Partea I. Descrierea imobilului

TEREN Intravilan

Adresa: Loc. Gura Pravat, Jud. Arges

Nr. Crt	Nr cadastral Nr. topografic	Suprafața* (mp)	Observații / Referințe
A1		Din acte: 144 Masurata: 192	Sector cadastral:19 Teren imprejmuit;

Construcții

Crt	Nr cadastral Nr. topografic	Adresa	Observații / Referințe
A1.1		Loc. Gura Pravat, Jud. Arges	Nr. niveluri:1; S. construita la sol:47 mp; S. construita desfasurata:47 mp;

B. Partea II. Proprietari și acte

Inscrieri privitoare la dreptul de proprietate și alte drepturi reale		Referințe
/		
Act Administrativ nr. 124190, din 10/10/2003 emis de CJPSDPAT ARGES;		
B1	Intabulare, drept de PROPRIETATE, dobandit prin Reconstituire, cota actuala 1/1, cota initiala 1/1 1) LUCA ION	A1
Act Normativ nr. 7, din 13/03/1996 emis de PARLAMENT (art. 12 alin. 16);		
B4	Intabulare, drept de PROPRIETATE, dobandit prin Construire, cota actuala 1/1, cota initiala 1/1 1) LUCA ION	A1.1

C. Partea III. SARCINI .

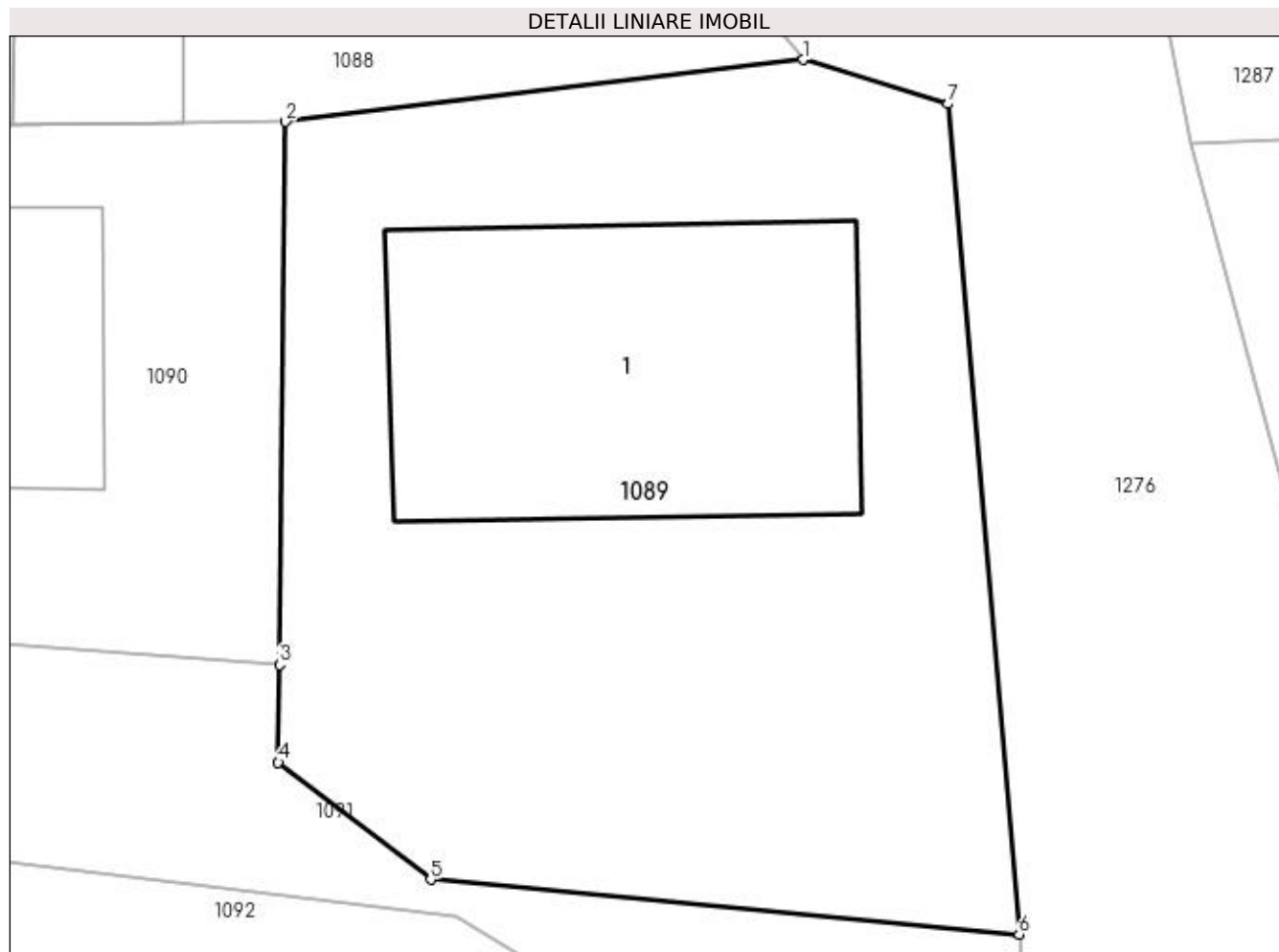
Inscrieri privind dezmembramintele dreptului de proprietate, drepturi reale de garanție și sarcini	Referințe
NU SUNT	

Anexa Nr. 1 La Partea I

Teren

Nr cadastral	Suprafața (mp)*	Observații / Referințe
	Din acte: 144 Masurata: 192	

* Suprafața este determinată în planul de proiecție Stereo 70.



Date referitoare la teren

Crt	Categorie folosință	Intra vilan	Suprafața (mp)	Tarla	Parcelă	Nr. topo	Observații / Referințe
1	curți constructii	DA	192	1,2	8,9,30,47	-	

Date referitoare la construcții

Crt	Număr	Destinație construcție	Supraf. (mp)	Situație juridică	Observații / Referințe
A1.1		construcții de locuințe	47	Cu acte	Nr. niveluri:1; S. construita la sol:47 mp; S. construita desfasurata:47 mp;

Lungime Segmente

1) Valorile lungimilor segmentelor sunt obținute din proiecție în plan.

Punct început	X / Y	Punct sfârșit	X / Y	Lungime segment (** (m)
1	510.111,66 425.347,086	2	510.102,084 425.345,94	9.644
2	510.102,084 425.345,94	3	510.101,966 425.335,893	10.048
3	510.101,966 425.335,893	4	510.101,945 425.334,089	1.804

Punct început	X / Y	Punct sfârșit	X / Y	Lungime segment (** (m)
4	510.101,945 425.334,089	5	510.104,769 425.331,919	3.561
5	510.104,769 425.331,919	6	510.115,653 425.330,907	10.931
6	510.115,653 425.330,907	7	510.114,344 425.346,266	15.415
7	510.114,344 425.346,266	1	510.111,66 425.347,086	2.806

** Lungimile segmentelor sunt determinate în planul de proiecție Stereo 70 și sunt rotunjite la 1 milimetru.

*** Distanța dintre puncte este formată din segmente cumulate ce sunt mai mici decât valoarea 1 milimetru.

**DATE DESPRE IMOBILUL NR. 1090**

Oficiul de Cadastru și Publicitate Imobiliară ARGES
Biroul de Cadastru și Publicitate Imobiliară Campulung

A. Partea I. Descrierea imobilului

TEREN Intravilan

Adresa: Loc. Gura Pravat, Jud. Arges

Nr. Crt	Nr cadastral Nr. topografic	Suprafața* (mp)	Observații / Referințe
A1		144	Sector cadastral:19 Teren neimpregmuit;

Construcții

Crt	Nr cadastral Nr. topografic	Adresa	Observații / Referințe
A1.1		Loc. Gura Pravat, Jud. Arges	Nr. niveluri:1; S. construita la sol:57 mp; S. construita desfasurata:57 mp;

B. Partea II. Proprietari și acte

Inscrieri privitoare la dreptul de proprietate și alte drepturi reale		Referințe
/		
Act Administrativ nr. 124191, din 10/10/2003 emis de CJPSDPAT ARGES;		
B1	Intabulare, drept de PROPRIETATE, dobandit prin Reconstituire, cota actuala 1/1, cota initiala 1/1 1) LUCA FLORIAN, lipsă CNP	A1
Act Normativ nr. 7, din 13/03/1996 emis de PARLAMENT (art. 12 alin. 16);		
B2	Intabulare, drept de PROPRIETATE, dobandit prin Construire, cota actuala 1/1, cota initiala 1/1 1) LUCA FLORIAN, lipsă CNP	A1.1

C. Partea III. SARCINI .

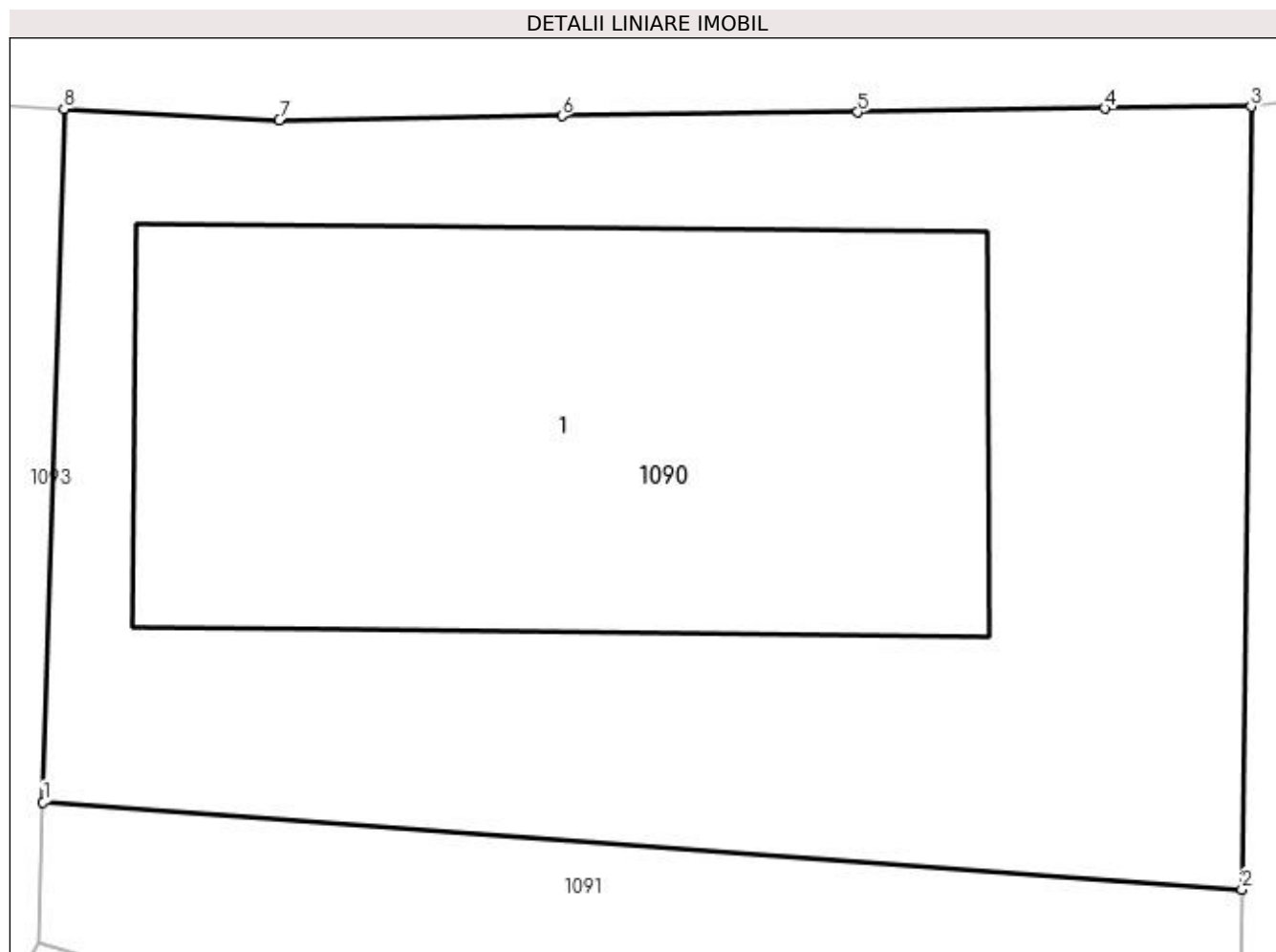
Inscrieri privind dezmembramintele dreptului de proprietate, drepturi reale de garanție și sarcini	Referințe
NU SUNT	

Anexa Nr. 1 La Partea I

Teren

Nr cadastral	Suprafața (mp)*	Observații / Referințe
	144	

* Suprafața este determinată în planul de proiecție Stereo 70.



Date referitoare la teren

Crt	Categorie folosință	Intra vilan	Suprafața (mp)	Tarla	Parcelă	Nr. topo	Observații / Referințe
1	curți constructii	DA	144	1	8	-	În act se regăsește P7

Date referitoare la construcții

Crt	Număr	Destinație construcție	Supraf. (mp)	Situație juridică	Observații / Referințe
A1.1		construcții de locuințe	57	Cu acte	Nr. niveluri:1; S. construita la sol:57 mp; S. construita desfasurata:57 mp;

Lungime Segmente

1) Valorile lungimilor segmentelor sunt obținute din proiecție în plan.

Punct început	X / Y	Punct sfârșit	X / Y	Lungime segment (** (m)
1	510.086,567 425.337,012	2	510.101,966 425.335,893	15.44
2	510.101,966 425.335,893	3	510.102,084 425.345,94	10.048
3	510.102,084 425.345,94	4	510.100,204 425.345,917	1.88
4	510.100,204 425.345,917	5	510.097,029 425.345,871	3.175

Punct început	X / Y	Punct sfârșit	X / Y	Lungime segment (** (m)
5	510.097,029 425.345,871	6	510.093,23 425.345,821	3.799
6	510.093,23 425.345,821	7	510.089,599 425.345,771	3.631
7	510.089,599 425.345,771	8	510.086,835 425.345,91	2.767
8	510.086,835 425.345,91	1	510.086,567 425.337,012	8.902

** Lungimile segmentelor sunt determinate în planul de proiecție Stereo 70 și sunt rotunjite la 1 milimetru.

*** Distanța dintre puncte este formată din segmente cumulate ce sunt mai mici decât valoarea 1 milimetru.

**DATE DESPRE IMOBILUL NR. 1091**

Oficiul de Cadastru și Publicitate Imobiliară ARGES
Biroul de Cadastru și Publicitate Imobiliară Campulung

A. Partea I. Descrierea imobilului

TEREN Intravilan

Adresa: Loc. Gura Pravat, Jud. Arges

Nr. Crt	Nr cadastral Nr. topografic	Suprafața* (mp)	Observații / Referințe
A1		91	Sector cadastral:19 Teren neimprejmuit;

B. Partea II. Proprietari și acte

Inscrieri privitoare la dreptul de proprietate și alte drepturi reale	Referințe
/	
Act Normativ nr. 7, din 13/03/1996 emis de PARLAMENT (art. 13 alin. 15);	
B1	A1
Inscrierea provizorie, drept de PROPRIETATE, dobandit prin Lege, cota actuala 1/1, cota initiala 1/1 1) COMUNA VALEA MARE PRAVAT, CIF:5010196	

C. Partea III. SARCINI .

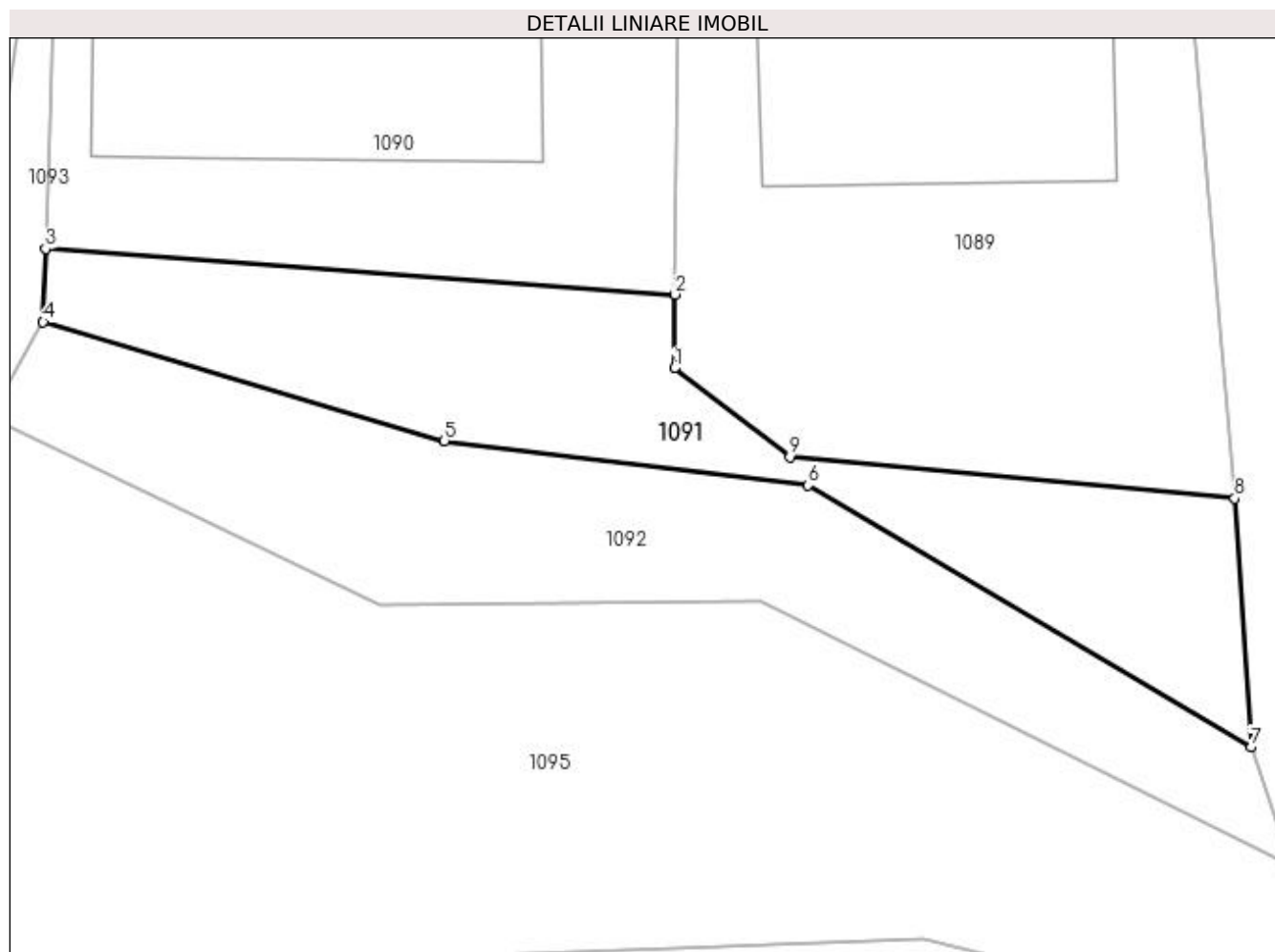
Inscrieri privind dezmembramintele dreptului de proprietate, drepturi reale de garanție și sarcini	Referințe
NU SUNT	

Anexa Nr. 1 La Partea I

Teren

Nr cadastral	Suprafața (mp)*	Observații / Referințe
	91	

* Suprafața este determinată în planul de proiecție Stereo 70.



Date referitoare la teren

Crt	Categorie folosință	Intra vilan	Suprafața (mp)	Tarla	Parcelă	Nr. topo	Observații / Referințe
1	pasune	DA	91	1,2	8,9,30,47	-	

Lungime Segmente

1) Valorile lungimilor segmentelor sunt obținute din proiecție în plan.

Punct început	X / Y	Punct sfârșit	X / Y	Lungime segment (** (m)
1	510.101,945 425.334,089	2	510.101,966 425.335,893	1.804
2	510.101,966 425.335,893	3	510.086,567 425.337,012	15.44
3	510.086,567 425.337,012	4	510.086,505 425.335,216	1.797
4	510.086,505 425.335,216	5	510.096,321 425.332,314	10.236
5	510.096,321 425.332,314	6	510.105,222 425.331,224	8.967

Punct început	X / Y	Punct sfârșit	X / Y	Lungime segment (** (m)
6	510.105,222 425.331,224	7	510.116,054 425.324,823	12.582
7	510.116,054 425.324,823	8	510.115,653 425.330,907	6.097
8	510.115,653 425.330,907	9	510.104,769 425.331,919	10.931
9	510.104,769 425.331,919	1	510.101,945 425.334,089	3.561

** Lungimile segmentelor sunt determinate în planul de proiecție Stereo 70 și sunt rotunjite la 1 milimetru.

*** Distanța dintre puncte este formată din segmente cumulate ce sunt mai mici decât valoarea 1 milimetru.

**DATE DESPRE IMOBILUL NR. 1092**

Oficiul de Cadastru și Publicitate Imobiliară ARGES
Biroul de Cadastru și Publicitate Imobiliară Campulung

A. Partea I. Descrierea imobilului

TEREN Intravilan

Adresa: Loc. Gura Pravat, Jud. Arges

Nr. Crt	Nr cadastral Nr. topografic	Suprafața* (mp)	Observații / Referințe
A1		102	Sector cadastral:19 Teren neimprejmuit;

B. Partea II. Proprietari și acte

Inscrieri privitoare la dreptul de proprietate și alte drepturi reale	Referințe
/	
Act Normativ nr. 7, din 13/03/1996 emis de PARLAMENT (art. 13 alin. 15);	
B1	A1
Inscrierea provizorie, drept de PROPRIETATE, dobandit prin Lege, cota actuala 1/1, cota initiala 1/1 1) COMUNA VALEA MARE PRAVAT, CIF:5010196	

C. Partea III. SARCINI .

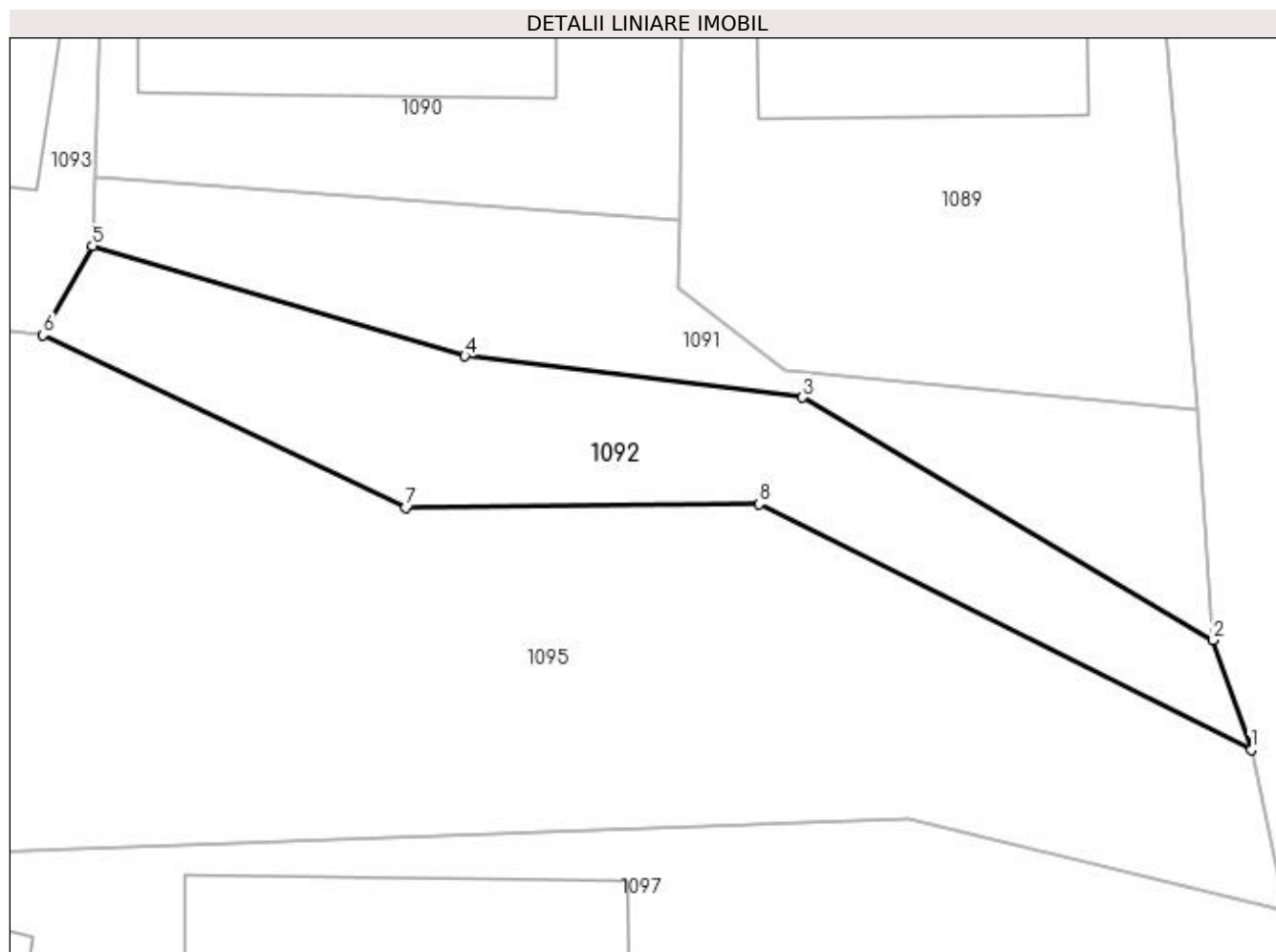
Inscrieri privind dezmembramintele dreptului de proprietate, drepturi reale de garanție și sarcini	Referințe
NU SUNT	

Anexa Nr. 1 La Partea I

Teren

Nr cadastral	Suprafața (mp)*	Observații / Referințe
	102	

* Suprafața este determinată în planul de proiecție Stereo 70.



Date referitoare la teren

Crt	Categorie folosință	Intravilan	Suprafața (mp)	Tarla	Parcelă	Nr. topo	Observații / Referințe
1	drum	DA	102	1,2	Dc 9/1,30,47	-	

Lungime Segmente

1) Valorile lungimilor segmentelor sunt obținute din proiecție în plan.

Punct început	X / Y	Punct sfârșit	X / Y	Lungime segment (** (m)
1	510.117,052 425.321,93	2	510.116,054 425.324,823	3.06
2	510.116,054 425.324,823	3	510.105,222 425.331,224	12.582
3	510.105,222 425.331,224	4	510.096,321 425.332,314	8.967
4	510.096,321 425.332,314	5	510.086,505 425.335,216	10.236
5	510.086,505 425.335,216	6	510.085,198 425.332,868	2.687

Punct început	X / Y	Punct sfârșit	X / Y	Lungime segment (** (m)
6	510.085,198 425.332,868	7	510.094,756 425.328,317	10.586
7	510.094,756 425.328,317	8	510.104,074 425.328,412	9.318
8	510.104,074 425.328,412	1	510.117,052 425.321,93	14.507

** Lungimile segmentelor sunt determinate în planul de proiecție Stereo 70 și sunt rotunjite la 1 milimetru.

*** Distanța dintre puncte este formată din segmente cumulate ce sunt mai mici decât valoarea 1 milimetru.

**DATE DESPRE IMOBILUL NR. 1093**

Oficiul de Cadastru și Publicitate Imobiliară ARGES
Biroul de Cadastru și Publicitate Imobiliară Campulung

A. Partea I. Descrierea imobilului

TEREN Intravilan

Adresa: Loc. Gura Pravat, Jud. Arges

Nr. Crt	Nr cadastral Nr. topografic	Suprafața* (mp)	Observații / Referințe
A1		332	Sector cadastral:19 Teren neimpregmuit;

Construcții

Crt	Nr cadastral Nr. topografic	Adresa	Observații / Referințe
A1.1		Loc. Gura Pravat, Jud. Arges	Nr. niveluri:1; S. construita la sol:25 mp; S. construita desfasurata:25 mp;

B. Partea II. Proprietari și acte

Inscrieri privitoare la dreptul de proprietate și alte drepturi reale		Referințe
/		
Act Administrativ nr. 124193, din 10/10/2003 emis de CJPSDPAT ARGES;		
B1	Intabulare, drept de PROPRIETATE, dobandit prin Reconstituire, cota actuala 1/1, cota initiala 1/1 1) LUCA GHEORGHE, lipsă CNP	A1
Act Normativ nr. 7, din 13/03/1996 emis de PARLAMENT (art. 12 alin. 16);		
B2	Intabulare, drept de PROPRIETATE, dobandit prin Construire, cota actuala 1/1, cota initiala 1/1 1) LUCA GHEORGHE, lipsă CNP	A1.1

C. Partea III. SARCINI .

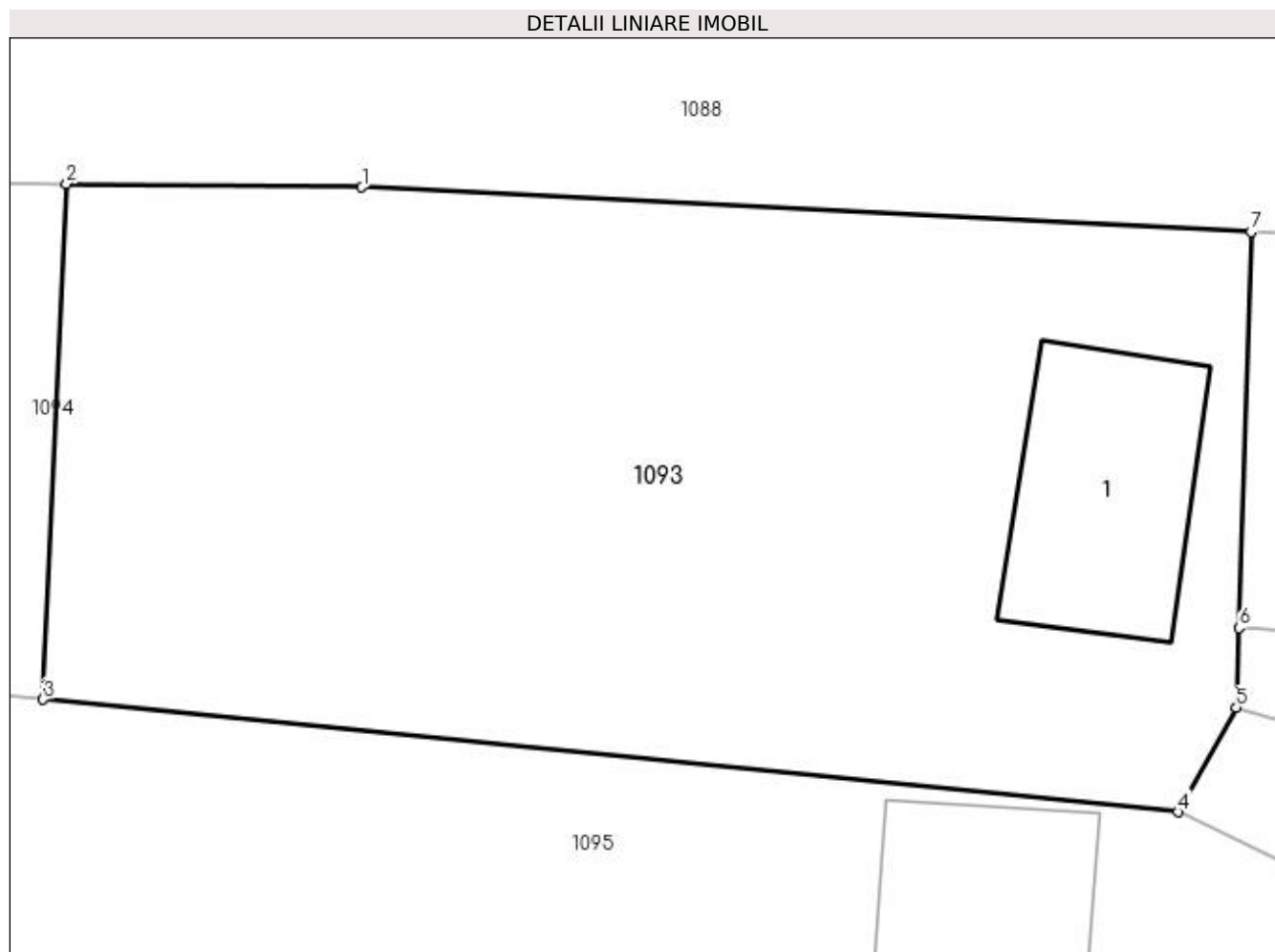
Inscrieri privind dezmembramintele dreptului de proprietate, drepturi reale de garanție și sarcini	Referințe
NU SUNT	

Anexa Nr. 1 La Partea I

Teren

Nr cadastral	Suprafața (mp)*	Observații / Referințe
	332	

* Suprafața este determinată în planul de proiecție Stereo 70.



Date referitoare la teren

Crt	Categorie folosință	Intra vilan	Suprafața (mp)	Tarla	Parcelă	Nr. topo	Observații / Referințe
1	curți constructii	DA	332	1	8	-	În act se regăsește P7

Date referitoare la construcții

Crt	Număr	Destinație construcție	Supraf. (mp)	Situație juridică	Observații / Referințe
A1.1		construcții de locuințe	25	Cu acte	Nr. niveluri:1; S. construita la sol:25 mp; S. construita desfasurata:25 mp;

Lungime Segmente

1) Valorile lungimilor segmentelor sunt obținute din proiecție în plan.

Punct început	X / Y	Punct sfârșit	X / Y	Lungime segment (** (m)
1	510.066,845 425.346,915	2	510.060,205 425.346,993	6.64
2	510.060,205 425.346,993	3	510.059,675 425.335,401	11.604
3	510.059,675 425.335,401	4	510.085,198 425.332,868	25.648
4	510.085,198 425.332,868	5	510.086,505 425.335,216	2.687

Punct început	X / Y	Punct sfârșit	X / Y	Lungime segment (** (m)
5	510.086,505 425.335,216	6	510.086,567 425.337,012	1.797
6	510.086,567 425.337,012	7	510.086,835 425.345,91	8.902
7	510.086,835 425.345,91	1	510.066,845 425.346,915	20.015

** Lungimile segmentelor sunt determinate în planul de proiecție Stereo 70 și sunt rotunjite la 1 milimetru.

*** Distanța dintre puncte este formată din segmente cumulate ce sunt mai mici decât valoarea 1 milimetru.

**DATE DESPRE IMOBILUL NR. 1094**

Oficiul de Cadastru și Publicitate Imobiliară ARGES
Biroul de Cadastru și Publicitate Imobiliară Campulung

A. Partea I. Descrierea imobilului

TEREN Intravilan

Adresa: Loc. Gura Pravat, Jud. Arges

Nr. Crt	Nr cadastral Nr. topografic	Suprafața* (mp)	Observații / Referințe
A1		179	Sector cadastral:19 Teren neimprejmuit;

B. Partea II. Proprietari și acte

Inscrieri privitoare la dreptul de proprietate și alte drepturi reale	Referințe
/	
Act Normativ nr. 7, din 13/03/1996 emis de PARLAMENT (art. 13 alin. 15);	
B1	A1
Inscrierea provizorie, drept de PROPRIETATE, dobandit prin Lege, cota actuala 1/1, cota initiala 1/1 1) COMUNA VALEA MARE PRAVĂȚ, CIF:5010196	

C. Partea III. SARCINI .

Inscrieri privind dezmembramintele dreptului de proprietate, drepturi reale de garanție și sarcini	Referințe
NU SUNT	

Anexa Nr. 1 La Partea I

Teren

Nr cadastral	Suprafața (mp)*	Observații / Referințe
	179	

* Suprafața este determinată în planul de proiecție Stereo 70.



Date referitoare la teren

Crt	Categorie folosință	Intra vilan	Suprafața (mp)	Tarla	Parcelă	Nr. topo	Observații / Referințe
1	pasune	DA	179	1	7,8	-	

Lungime Segmente

1) Valorile lungimilor segmentelor sunt obținute din proiecție în plan.

Punct început	X / Y	Punct sfârșit	X / Y	Lungime segment (** (m)
1	510.060,205 425.346,993	2	510.045,566 425.347,164	14.64
2	510.045,566 425.347,164	3	510.043,546 425.343,845	3.885
3	510.043,546 425.343,845	4	510.042,896 425.341,21	2.714
4	510.042,896 425.341,21	5	510.042,881 425.337,068	4.142
5	510.042,881 425.337,068	6	510.059,675 425.335,401	16.877

Punct început	X / Y	Punct sfârșit	X / Y	Lungime segment (** (m)
6	510.059,675 425.335,401	1	510.060,205 425.346,993	11.604

** Lungimile segmentelor sunt determinate în planul de proiecție Stereo 70 și sunt rotunjite la 1 milimetru.

*** Distanța dintre puncte este formată din segmente cumulate ce sunt mai mici decât valoarea 1 milimetru.

**DATE DESPRE IMOBILUL NR. 1095**

Oficiul de Cadastru și Publicitate Imobiliară ARGES
Biroul de Cadastru și Publicitate Imobiliară Campulung

A. Partea I. Descrierea imobilului

TEREN Intravilan

Adresa: Loc. Gura Pravat, Nr. 129, Jud. Arges

Nr. Crt	Nr cadastral Nr. topografic	Suprafața* (mp)	Observații / Referințe
A1		646	Sector cadastral:19 Teren neimprejmuț;

Construcții

Crt	Nr cadastral Nr. topografic	Adresa	Observații / Referințe
A1.1		Loc. Gura Pravat, Nr. 129, Jud. Arges	Nr. niveluri:1; S. construita la sol:45 mp; S. construita desfasurata:45 mp;

B. Partea II. Proprietari și acte

Inscrieri privitoare la dreptul de proprietate și alte drepturi reale		Referințe
/		
Act Normativ nr. 7, din 13/03/1996 emis de PARLAMENT (art. 13 alin. 15);		
B1	Inscrierea provizorie, drept de PROPRIETATE, dobandit prin Lege, cota actuala 1/1, cota initiala 1/1 1) COMUNA VALEA MARE PRAVĂȚ , CIF:5010196	A1
Act Normativ nr. 7, din 13/03/1996 emis de PARLAMENT (art. 12 alin. 16);		
B3	Intabulare, drept de PROPRIETATE, dobandit prin Construire, cota actuala 1/1, cota initiala 1/1 1) LUCA CONSTANTIN	A1.1

C. Partea III. SARCINI .

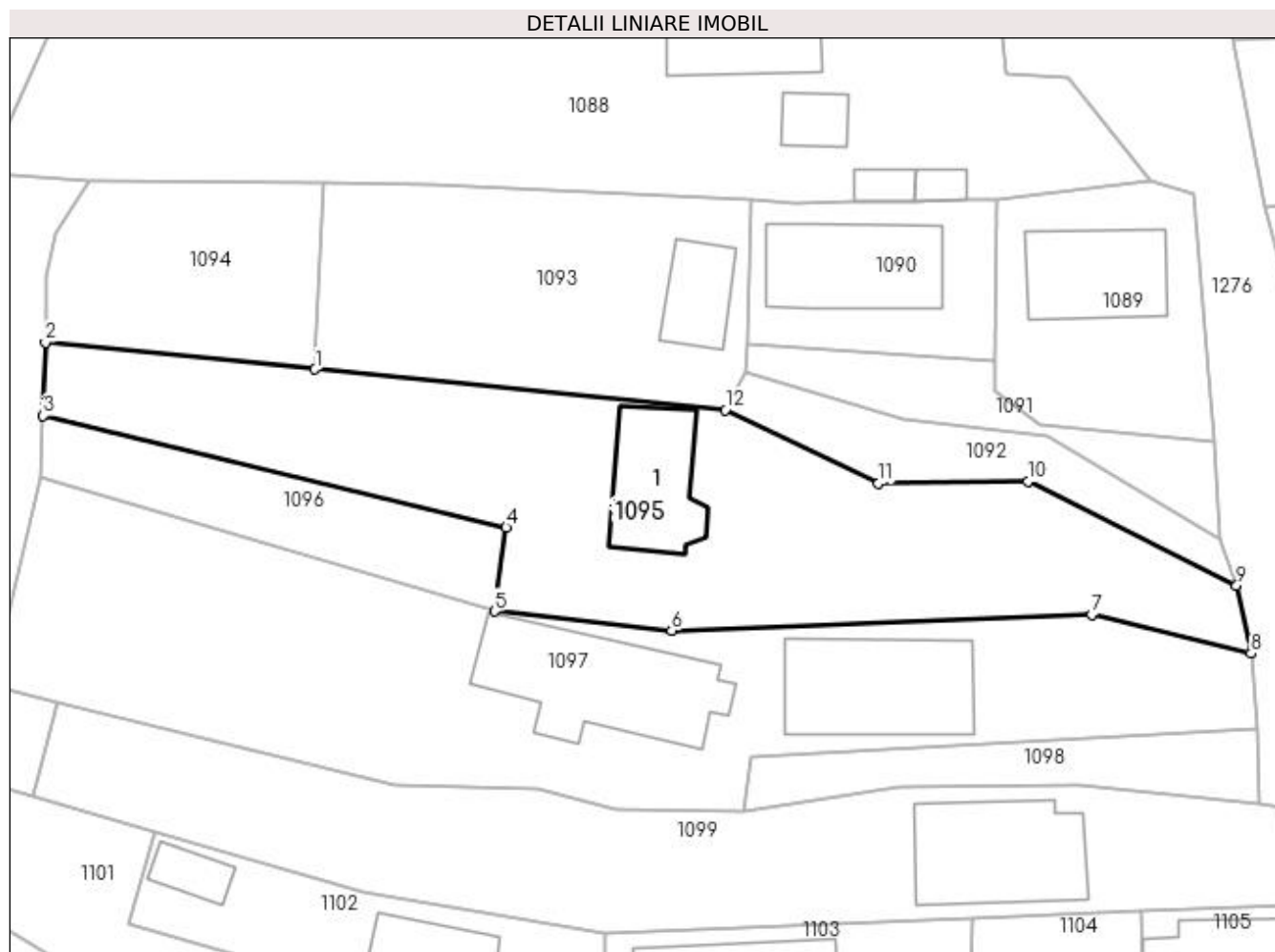
Inscrieri privind dezmembramintele dreptului de proprietate, drepturi reale de garanție și sarcini	Referințe
NU SUNT	

Anexa Nr. 1 La Partea I

Teren

Nr cadastral	Suprafața (mp)*	Observații / Referințe
	646	

* Suprafața este determinată în planul de proiecție Stereo 70.



Date referitoare la teren

Crt	Categorie folosință	Intravilan	Suprafața (mp)	Tarla	Parcelă	Nr. topo	Observații / Referințe
1	curți constructii	DA	646	1,2	8,9,30,47	-	

Date referitoare la construcții

Crt	Număr	Destinație construcție	Supraf. (mp)	Situație juridică	Observații / Referințe
A1.1		construcții de locuințe	45	Cu acte	Nr. niveluri:1; S. construita la sol:45 mp; S. construita desfasurata:45 mp;

Lungime Segmente

1) Valorile lungimilor segmentelor sunt obținute din proiecție în plan.

Punct început	X / Y	Punct sfârșit	X / Y	Lungime segment (** (m)
1	510.059,675 425.335,401	2	510.042,881 425.337,068	16.877
2	510.042,881 425.337,068	3	510.042,739 425.332,506	4.564
3	510.042,739 425.332,506	4	510.071,569 425.325,553	29.657
4	510.071,569 425.325,553	5	510.070,861 425.320,347	5.254

Punct început	X / Y	Punct sfârșit	X / Y	Lungime segment (** (m)
5	510.070,861 425.320,347	6	510.081,875 425.319,149	11.079
6	510.081,875 425.319,149	7	510.108,024 425.320,131	26.167
7	510.108,024 425.320,131	8	510.117,942 425.317,717	10.208
8	510.117,942 425.317,717	9	510.117,052 425.321,93	4.306
9	510.117,052 425.321,93	10	510.104,074 425.328,412	14.507
10	510.104,074 425.328,412	11	510.094,756 425.328,317	9.318
11	510.094,756 425.328,317	12	510.085,198 425.332,868	10.586
12	510.085,198 425.332,868	1	510.059,675 425.335,401	25.648

** Lungimile segmentelor sunt determinate în planul de proiecție Stereo 70 și sunt rotunjite la 1 milimetru.

*** Distanța dintre puncte este formată din segmente cumulate ce sunt mai mici decât valoarea 1 milimetru.

**DATE DESPRE IMOBILUL NR. 1096**

Oficiul de Cadastru și Publicitate Imobiliară ARGES
Biroul de Cadastru și Publicitate Imobiliară Campulung

A. Partea I. Descrierea imobilului

TEREN Intravilan

Adresa: Loc. Gura Pravat, Jud. Arges

Nr. Crt	Nr cadastral Nr. topografic	Suprafața* (mp)	Observații / Referințe
A1		132	Sector cadastral:19 Teren neimprejmuit;

B. Partea II. Proprietari și acte

Inscrieri privitoare la dreptul de proprietate și alte drepturi reale	Referințe
/	
Act Administrativ nr. 124192, din 10/10/2003 emis de CJPSDPAT ARGES (Certificat de deces nr. 26/01.11.2007 eliberat de Primăria Valea Mare Pravăţ);	
B1	A1
Intabulare, drept de PROPRIETATE, dobândit prin Reconstituire, cota actuala 1/1, cota initiala 1/1 1) GRANCEA GHEORGHE DEFUNCT:Da	

C. Partea III. SARCINI .

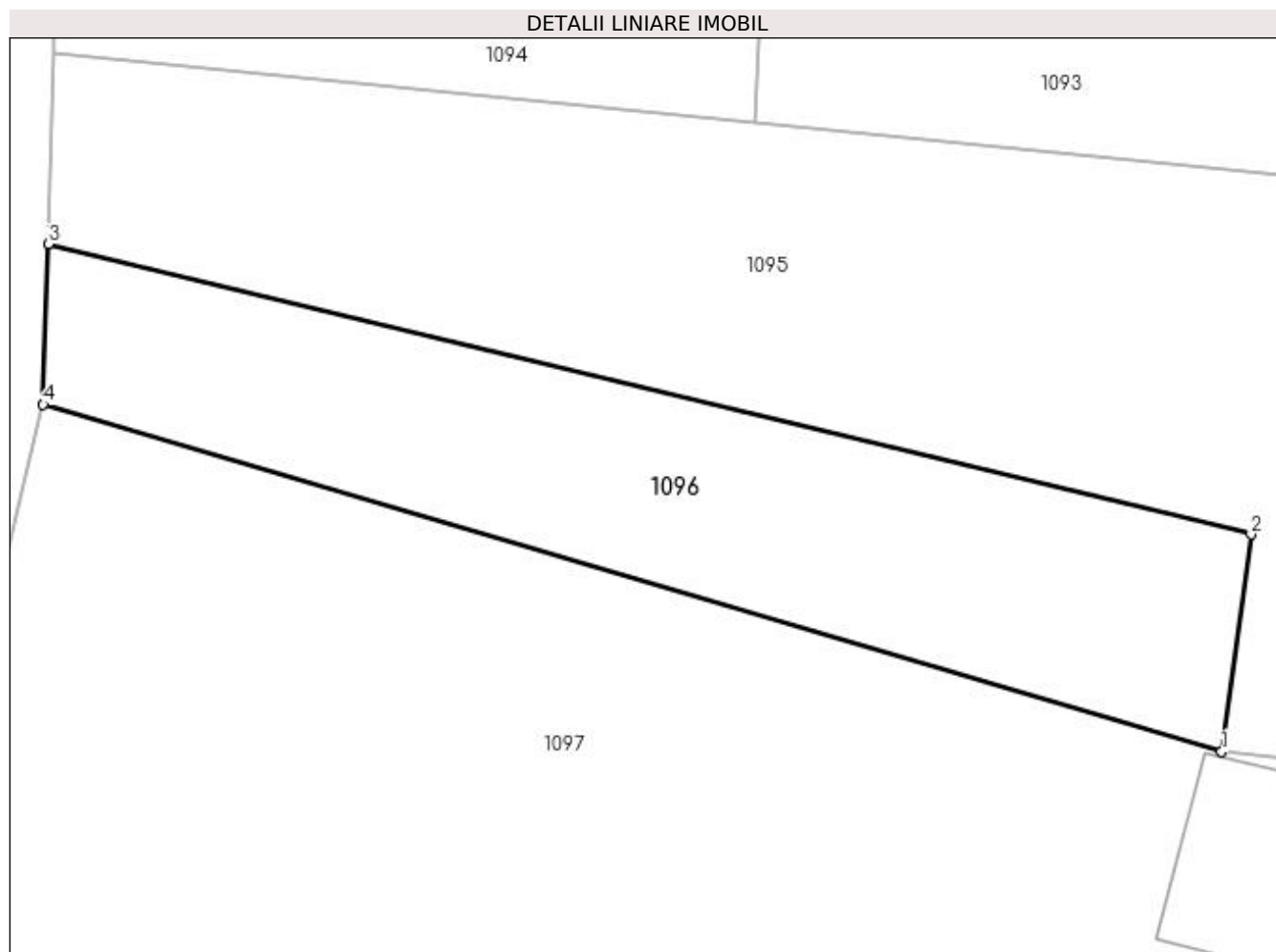
Inscrieri privind dezmembramintele dreptului de proprietate, drepturi reale de garanție și sarcini	Referințe
NU SUNT	

Anexa Nr. 1 La Partea I

Teren

Nr cadastral	Suprafața (mp)*	Observații / Referințe
	132	

* Suprafața este determinată în planul de proiecție Stereo 70.



Date referitoare la teren

Crt	Categorie folosință	Intra vilan	Suprafața (mp)	Tarla	Parcelă	Nr. topo	Observații / Referințe
1	pasune	DA	132	1	8,9	-	În act se regăsește P7

Lungime Segmente

1) Valorile lungimilor segmentelor sunt obținute din proiecție în plan.

Punct început	X / Y	Punct sfârșit	X / Y	Lungime segment (** (m)
1	510.070,861 425.320,347	2	510.071,569 425.325,553	5.254
2	510.071,569 425.325,553	3	510.042,739 425.332,506	29.657
3	510.042,739 425.332,506	4	510.042,62 425.328,661	3.847
4	510.042,62 425.328,661	1	510.070,861 425.320,347	29.439

**** Lungimile segmentelor sunt determinate în planul de proiecţie Stereo 70 şi sunt rotunjite la 1 milimetru.**

***** Distanţa dintre puncte este formată din segmente cumulate ce sunt mai mici decât valoarea 1 milimetru.**

**DATE DESPRE IMOBILUL NR. 1097**

Oficiul de Cadastru și Publicitate Imobiliară ARGES
Biroul de Cadastru și Publicitate Imobiliară Campulung

A. Partea I. Descrierea imobilului

TEREN Intravilan

Adresa: Loc. Gura Pravat, Jud. Arges

Nr. Crt	Nr cadastral Nr. topografic	Suprafața* (mp)	Observații / Referințe
A1		792	Sector cadastral:19 Teren neimprijmit;

Construcții

Crt	Nr cadastral Nr. topografic	Adresa	Observații / Referințe
A1.1		Loc. Gura Pravat, Jud. Arges	Nr. niveluri:1; S. construita la sol:84 mp; S. construita desfasurata:84 mp;
A1.2		Loc. Gura Pravat, Jud. Arges	Nr. niveluri:1; S. construita la sol:69 mp; S. construita desfasurata:69 mp;

B. Partea II. Proprietari și acte

Inscrieri privitoare la dreptul de proprietate și alte drepturi reale		Referințe
/		
Act Administrativ nr. 124189, din 10/10/2003 emis de CJPSDPAT ARGES;		
B1	Intabulare, drept de PROPRIETATE, dobandit prin Reconstituire, cota actuala 1/1, cota initiala 1/1 1) LIȚĂ POMPILIU, lipsă CNP	A1
Act Normativ nr. 7, din 13/03/1996 emis de PARLAMENT (art. 12 alin. 16);		
B2	Intabulare, drept de PROPRIETATE, dobandit prin Construire, cota actuala 1/1, cota initiala 1/1 1) LIȚĂ POMPILIU, lipsă CNP	A1.1, A1.2

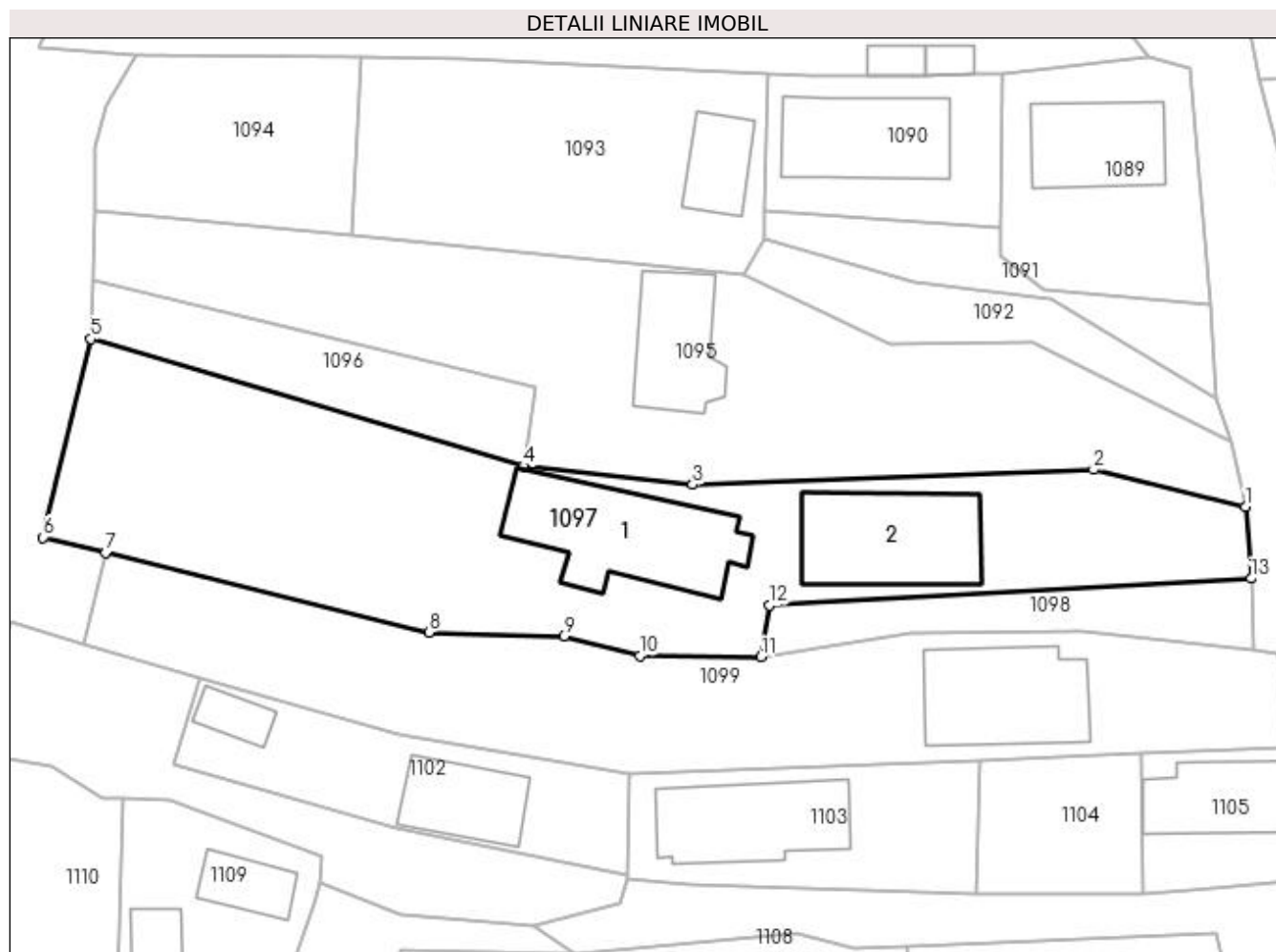
C. Partea III. SARCINI .

Inscrieri privind dezmembramintele dreptului de proprietate, drepturi reale de garanție și sarcini	Referințe
NU SUNT	

Anexa Nr. 1 La Partea I**Teren**

Nr cadastral	Suprafața (mp)*	Observații / Referințe
	792	

* Suprafața este determinată în planul de proiecție Stereo 70.

**Date referitoare la teren**

Crt	Categorie folosință	Intra vilan	Suprafața (mp)	Tarla	Parcelă	Nr. topo	Observații / Referințe
1	curți constructii	DA	792	1,2	9,30,47	-	În act se regasește P8

Date referitoare la construcții

Crt	Număr	Destinație construcție	Supraf. (mp)	Situație juridică	Observații / Referințe
A1.1		construcții de locuințe	84	Cu acte	Nr. niveluri:1; S. construita la sol:84 mp; S. construita desfasurata:84 mp;
A1.2		construcții anexa	69	Cu acte	Nr. niveluri:1; S. construita la sol:69 mp; S. construita desfasurata:69 mp;

Lungime Segmente

1) Valorile lungimilor segmentelor sunt obținute din proiecție în plan.

Punct început	X / Y	Punct sfârșit	X / Y	Lungime segment (** (m)
1	510.117,942 425.317,717	2	510.108,024 425.320,131	10.208
2	510.108,024 425.320,131	3	510.081,875 425.319,149	26.167
3	510.081,875 425.319,149	4	510.070,861 425.320,347	11.079

Punct început	X / Y	Punct sfârșit	X / Y	Lungime segment (** (m)
4	510.070,861 425.320,347	5	510.042,62 425.328,661	29.439
5	510.042,62 425.328,661	6	510.039,495 425.315,705	13.328
6	510.039,495 425.315,705	7	510.043,58 425.314,702	4.206
7	510.043,58 425.314,702	8	510.064,671 425.309,524	21.717
8	510.064,671 425.309,524	9	510.073,47 425.309,295	8.802
9	510.073,47 425.309,295	10	510.078,429 425.307,983	5.13
10	510.078,429 425.307,983	11	510.086,325 425.307,918	7.896
11	510.086,325 425.307,918	12	510.086,861 425.311,283	3.407
12	510.086,861 425.311,283	13	510.118,31 425.313,034	31.498
13	510.118,31 425.313,034	1	510.117,942 425.317,717	4.697

** Lungimile segmentelor sunt determinate în planul de proiecție Stereo 70 și sunt rotunjite la 1 milimetru.

*** Distanța dintre puncte este formată din segmente cumulate ce sunt mai mici decât valoarea 1 milimetru.

**DATE DESPRE IMOBILUL NR. 1098**

Oficiul de Cadastru și Publicitate Imobiliară ARGES
Biroul de Cadastru și Publicitate Imobiliară Campulung

A. Partea I. Descrierea imobilului

TEREN Intravilan

Adresa: Loc. Gura Pravat, Jud. Arges

Nr. Crt	Nr cadastral Nr. topografic	Suprafața* (mp)	Observații / Referințe
A1		98	Sector cadastral:19 Teren neimprejmuit;

B. Partea II. Proprietari și acte

Inscrieri privitoare la dreptul de proprietate și alte drepturi reale		Referințe
/		
Act Normativ nr. 7, din 13/03/1996 emis de PARLAMENT (art. 13 alin. 15);		
B1	Inscrierea provizorie, drept de PROPRIETATE, dobandit prin Lege, cota actuala 1/1, cota initiala 1/1 1) COMUNA VALEA MARE PRAVAT, CIF:5010196	A1

C. Partea III. SARCINI .

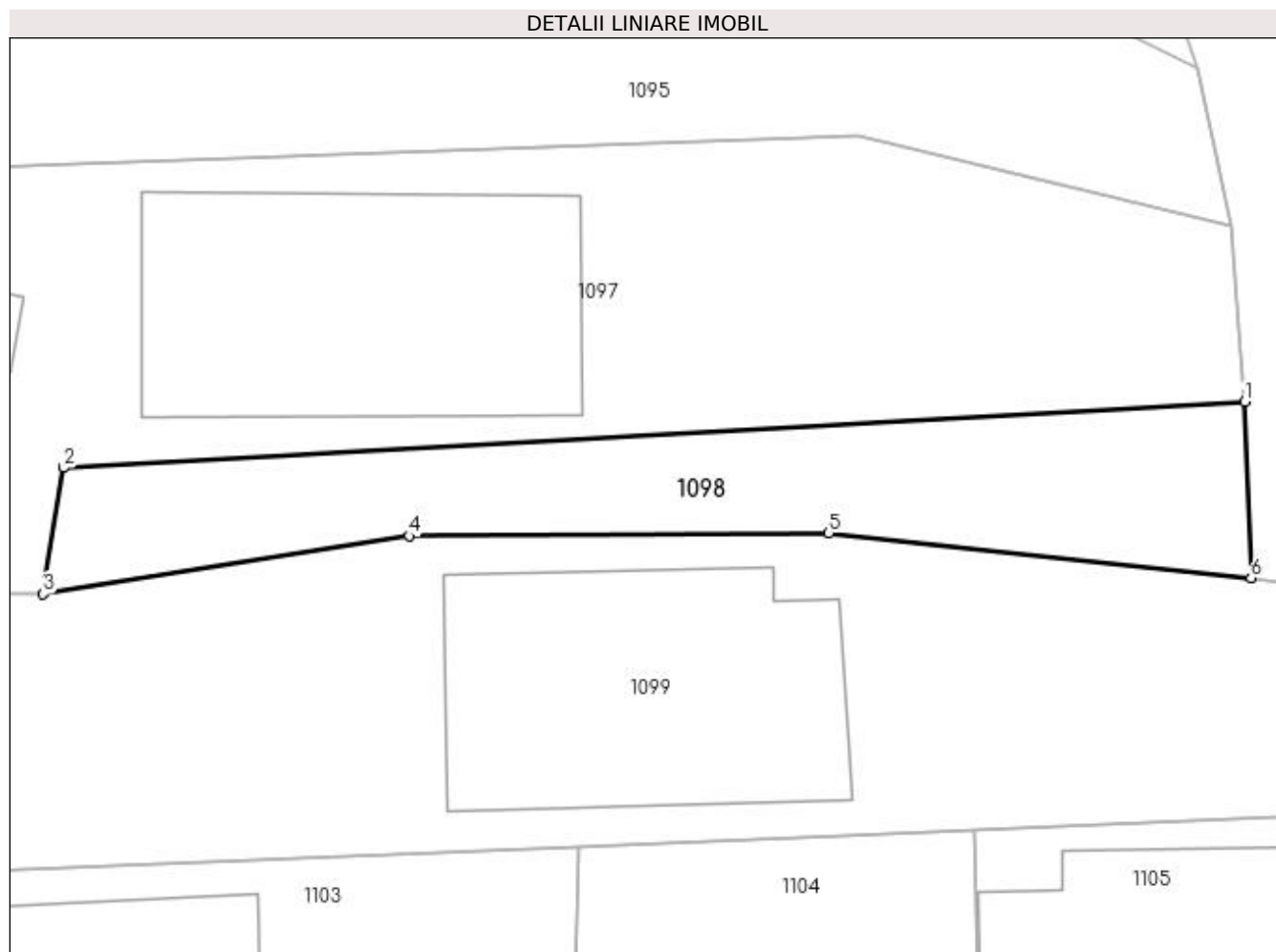
Inscrieri privind dezmembramintele dreptului de proprietate, drepturi reale de garanție și sarcini	Referințe
NU SUNT	

Anexa Nr. 1 La Partea I

Teren

Nr cadastral	Suprafața (mp)*	Observații / Referințe
	98	

* Suprafața este determinată în planul de proiecție Stereo 70.



Date referitoare la teren

Crt	Categorie folosință	Intravilan	Suprafața (mp)	Tarla	Parcelă	Nr. topo	Observații / Referințe
1	drum	DA	98	1,2	Dc 9/2,30,47	-	

Lungime Segmente

1) Valorile lungimilor segmentelor sunt obținute din proiecție în plan.

Punct început	X / Y	Punct sfârșit	X / Y	Lungime segment (** (m)
1	510.118,31 425.313,034	2	510.086,861 425.311,283	31.498
2	510.086,861 425.311,283	3	510.086,325 425.307,918	3.407
3	510.086,325 425.307,918	4	510.096,07 425.309,463	9.867
4	510.096,07 425.309,463	5	510.107,243 425.309,541	11.173
5	510.107,243 425.309,541	6	510.118,489 425.308,348	11.309

Punct început	X / Y	Punct sfârșit	X / Y	Lungime segment (** (m)
6	510.118,489 425.308,348	1	510.118,31 425.313,034	4.689

** Lungimile segmentelor sunt determinate în planul de proiecție Stereo 70 și sunt rotunjite la 1 milimetru.

*** Distanța dintre puncte este formată din segmente cumulate ce sunt mai mici decât valoarea 1 milimetru.

**DATE DESPRE IMOBILUL NR. 1099**

Oficiul de Cadastru și Publicitate Imobiliară ARGES
Biroul de Cadastru și Publicitate Imobiliară Campulung

A. Partea I. Descrierea imobilului

TEREN Intravilan

Adresa: Loc. Gura Pravat, Nr. 127, Jud. Arges

Nr. Crt	Nr cadastral Nr. topografic	Suprafața* (mp)	Observații / Referințe
A1		576	Sector cadastral:19 Teren neimpregmuit;

Construcții

Crt	Nr cadastral Nr. topografic	Adresa	Observații / Referințe
A1.1		Loc. Gura Pravat, Nr. 127, Jud. Arges	Nr. niveluri:1; S. construita la sol:65 mp; S. construita desfasurata:65 mp;

B. Partea II. Proprietari și acte

Inscrieri privitoare la dreptul de proprietate și alte drepturi reale		Referințe
/		
Act Administrativ nr. 124137, din 01/10/2003 emis de CJPSDPAT ARGES;		
B1	Intabulare, drept de PROPRIETATE, dobandit prin Reconstituire, cota actuala 1/1, cota initiala 1/1 1) LIȚĂ TRAIAN, lipsă CNP	A1
Act Normativ nr. 7, din 13/03/1996 emis de PARLAMENT (art. 12 alin. 16);		
B2	Intabulare, drept de PROPRIETATE, dobandit prin Construire, cota actuala 1/1, cota initiala 1/1 1) LIȚĂ TRAIAN, lipsă CNP	A1.1

C. Partea III. SARCINI .

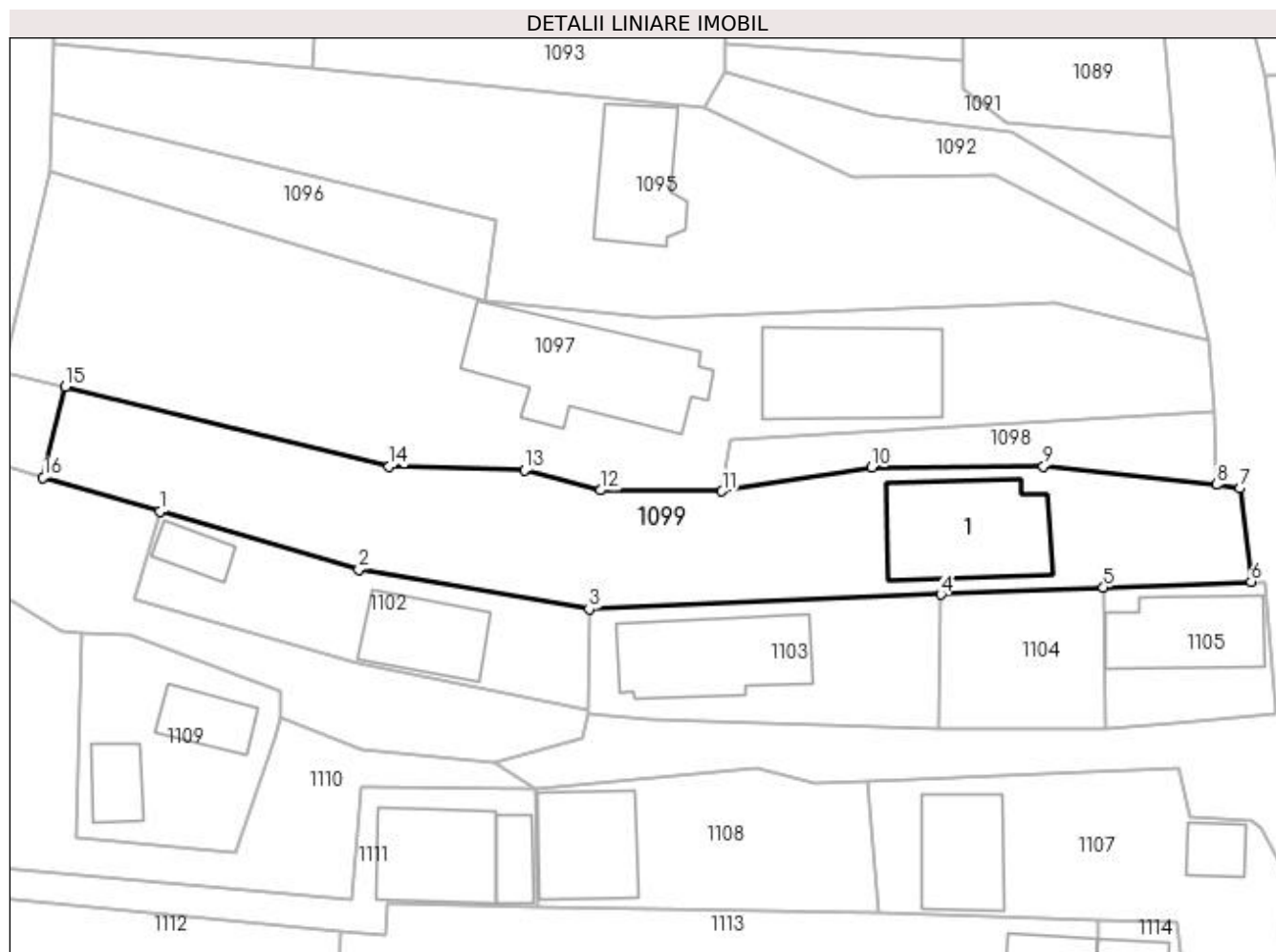
Inscrieri privind dezmembramintele dreptului de proprietate, drepturi reale de garanție și sarcini	Referințe
NU SUNT	

Anexa Nr. 1 La Partea I

Teren

Nr cadastral	Suprafața (mp)*	Observații / Referințe
	576	

* Suprafața este determinată în planul de proiecție Stereo 70.



Date referitoare la teren

Crt	Categorie folosință	Intra vilan	Suprafața (mp)	Tarla	Parcelă	Nr. topo	Observații / Referințe
1	curți constructii	DA	576	1,2	9,10,30,47	-	În act se regăsește P8

Date referitoare la construcții

Crt	Număr	Destinație construcție	Supraf. (mp)	Situație juridică	Observații / Referințe
A1.1		construcții de locuințe	65	Cu acte	Nr. niveluri:1; S. construita la sol:65 mp; S. construita desfasurata:65 mp;

Lungime Segmente

1) Valorile lungimilor segmentelor sunt obținute din proiecție în plan.

Punct început	X / Y	Punct sfârșit	X / Y	Lungime segment (** (m)
1	510.049,749 425.306,592	2	510.062,689 425.302,828	13.476
2	510.062,689 425.302,828	3	510.077,68 425.300,258	15.21
3	510.077,68 425.300,258	4	510.100,564 425.301,209	22.904
4	510.100,564 425.301,209	5	510.111,133 425.301,649	10.578

Punct început	X / Y	Punct sfârșit	X / Y	Lungime segment (** (m)
5	510.111,133 425.301,649	6	510.120,742 425.302,048	9.617
6	510.120,742 425.302,048	7	510.120,014 425.308,106	6.102
7	510.120,014 425.308,106	8	510.118,489 425.308,348	1.544
8	510.118,489 425.308,348	9	510.107,243 425.309,541	11.309
9	510.107,243 425.309,541	10	510.096,07 425.309,463	11.173
10	510.096,07 425.309,463	11	510.086,325 425.307,918	9.867
11	510.086,325 425.307,918	12	510.078,429 425.307,983	7.896
12	510.078,429 425.307,983	13	510.073,47 425.309,295	5.13
13	510.073,47 425.309,295	14	510.064,671 425.309,524	8.802
14	510.064,671 425.309,524	15	510.043,58 425.314,702	21.717
15	510.043,58 425.314,702	16	510.042,153 425.308,803	6.069
16	510.042,153 425.308,803	1	510.049,749 425.306,592	7.911

** Lungimile segmentelor sunt determinate în planul de proiecție Stereo 70 și sunt rotunjite la 1 milimetru.

*** Distanța dintre puncte este formată din segmente cumulate ce sunt mai mici decât valoarea 1 milimetru.

**DATE DESPRE IMOBILUL NR. 1100**

Oficiul de Cadastru și Publicitate Imobiliară ARGES
Biroul de Cadastru și Publicitate Imobiliară Campulung

A. Partea I. Descrierea imobilului

TEREN Necunoscut

Adresa: Loc. Gura Pravat, Jud. Arges

Nr. Crt	Nr cadastral Nr. topografic	Suprafața* (mp)	Observații / Referințe
A1		791	Sector cadastral:19 Teren neimprejmuit;

B. Partea II. Proprietari și acte

Inscrieri privitoare la dreptul de proprietate și alte drepturi reale	Referințe
/	
Act Normativ nr. 7, din 13/03/1996 emis de PARLAMENT (art. 13 alin. 15);	
B1	A1
Inscrierea provizorie, drept de PROPRIETATE, dobandit prin Lege, cota actuala 1/1, cota initiala 1/1 1) COMUNA VALEA MARE PRAVAT, CIF:5010196	

C. Partea III. SARCINI .

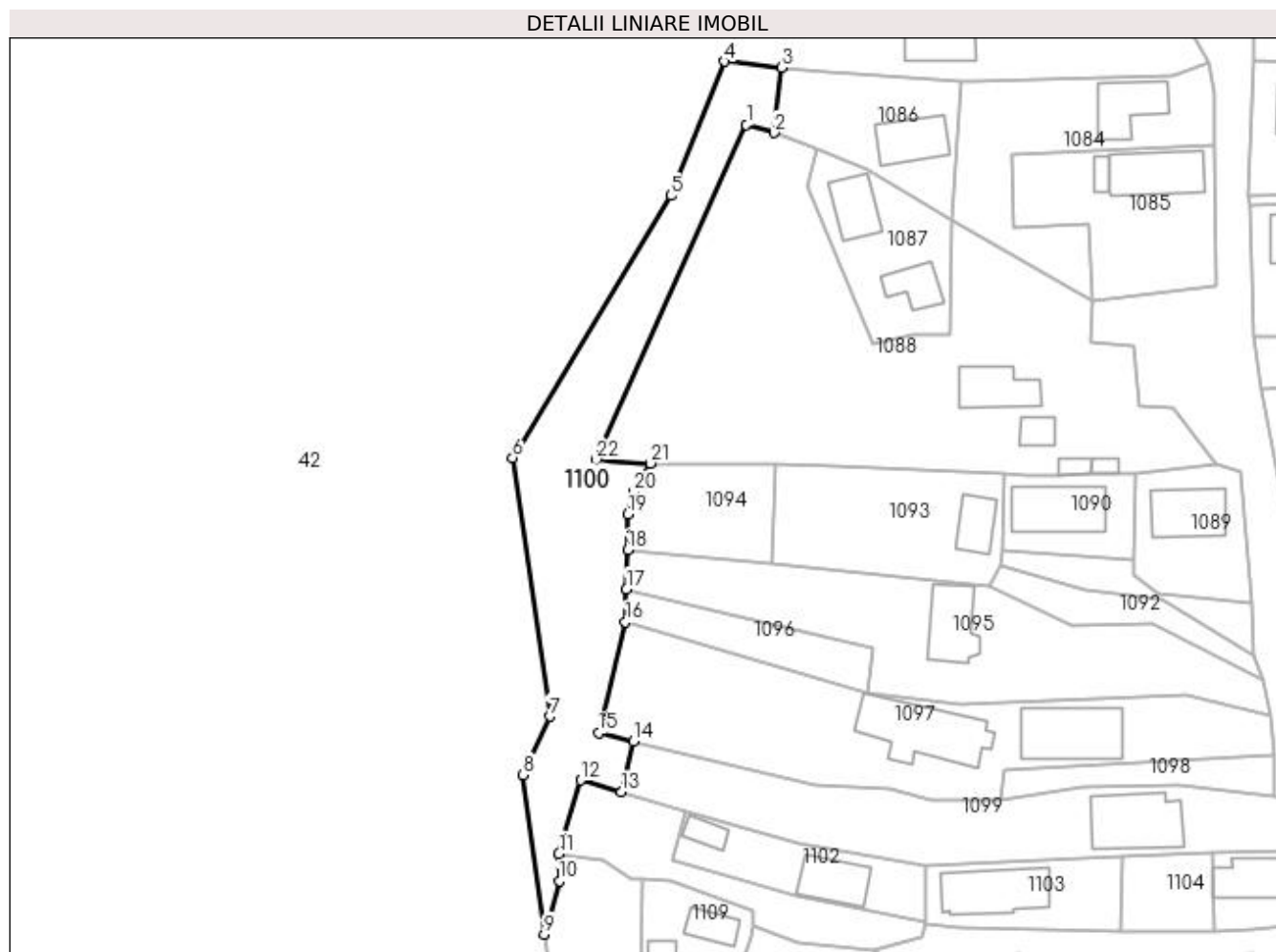
Inscrieri privind dezmembramintele dreptului de proprietate, drepturi reale de garanție și sarcini	Referințe
NU SUNT	

Anexa Nr. 1 La Partea I

Teren

Nr cadastral	Suprafața (mp)*	Observații / Referințe
	791	

* Suprafața este determinată în planul de proiecție Stereo 70.



Date referitoare la teren

Crt	Categorie folosință	Intra vilan	Suprafața (mp)	Tarla	Parcelă	Nr. topo	Observații / Referințe
1	pasune	DA	545	1	6,7,8,9,10	-	
2	pasune	NU	246	1	6,7,8,9,10	-	

Lungime Segmente

1) Valorile lungimilor segmentelor sunt obținute din proiecție în plan.

Punct început	X / Y	Punct sfârșit	X / Y	Lungime segment (** (m)
1	510.056,745 425.386,672	2	510.059,995 425.385,739	3.381
3	510.060,861 425.393,335	4	510.054,184 425.394,05	6.715
5	510.047,922 425.378,4	6	510.029,468 425.347,791	35.742
7	510.033,786 425.317,646	8	510.030,694 425.310,802	7.51

Punct început	X / Y	Punct sfârșit	X / Y	Lungime segment (** (m)
2	510.059,995 425.385,739	3	510.060,861 425.393,335	7.645
4	510.054,184 425.394,05	5	510.047,922 425.378,4	16.856
6	510.029,468 425.347,791	7	510.033,786 425.317,646	30.453
8	510.030,694 425.310,802	9	510.033,141 425.292,201	18.761

Punct început	X / Y	Punct sfârșit	X / Y	Lungime segment (** (m)	Punct început	X / Y	Punct sfârșit	X / Y	Lungime segment (** (m)
9	510.033,141 425.292,201	10	510.034,919 425.298,43	6.478	10	510.034,919 425.298,43	11	510.034,872 425.301,606	3.176
11	510.034,872 425.301,606	12	510.037,398 425.310,186	8.944	12	510.037,398 425.310,186	13	510.042,153 425.308,803	4.952
13	510.042,153 425.308,803	14	510.043,58 425.314,702	6.069	14	510.043,58 425.314,702	15	510.039,495 425.315,705	4.206
15	510.039,495 425.315,705	16	510.042,62 425.328,661	13.328	16	510.042,62 425.328,661	17	510.042,739 425.332,506	3.847
17	510.042,739 425.332,506	18	510.042,881 425.337,068	4.564	18	510.042,881 425.337,068	19	510.042,896 425.341,21	4.142
19	510.042,896 425.341,21	20	510.043,546 425.343,845	2.714	20	510.043,546 425.343,845	21	510.045,566 425.347,164	3.885
21	510.045,566 425.347,164	22	510.039,218 425.347,605	6.363	22	510.039,218 425.347,605	1	510.056,745 425.386,672	42.819

** Lungimile segmentelor sunt determinate în planul de proiecție Stereo 70 și sunt rotunjite la 1 milimetru.

*** Distanța dintre puncte este formată din segmente cumulate ce sunt mai mici decât valoarea 1 milimetru.

**DATE DESPRE IMOBILUL NR. 1101**

Oficiul de Cadastru și Publicitate Imobiliară ARGES
Biroul de Cadastru și Publicitate Imobiliară Campulung

A. Partea I. Descrierea imobilului

TEREN Intravilan

Adresa: Loc. Gura Pravat, Nr. 123, Jud. Arges

Nr. Crt	Nr cadastral Nr. topografic	Suprafața* (mp)	Observații / Referințe
A1		231	Sector cadastral:19 Teren neimprejmuit;

B. Partea II. Proprietari și acte

Inscrieri privitoare la dreptul de proprietate și alte drepturi reale	Referințe
/	
Act Normativ nr. 7, din 13/03/1996 emis de PARLAMENT (art. 13 alin. 15);	
B1	A1
Inscrierea provizorie, drept de PROPRIETATE, dobandit prin Lege, cota actuala 1/1, cota initiala 1/1 1) COMUNA VALEA MARE PRAVĂȚ, CIF:5010196	

C. Partea III. SARCINI .

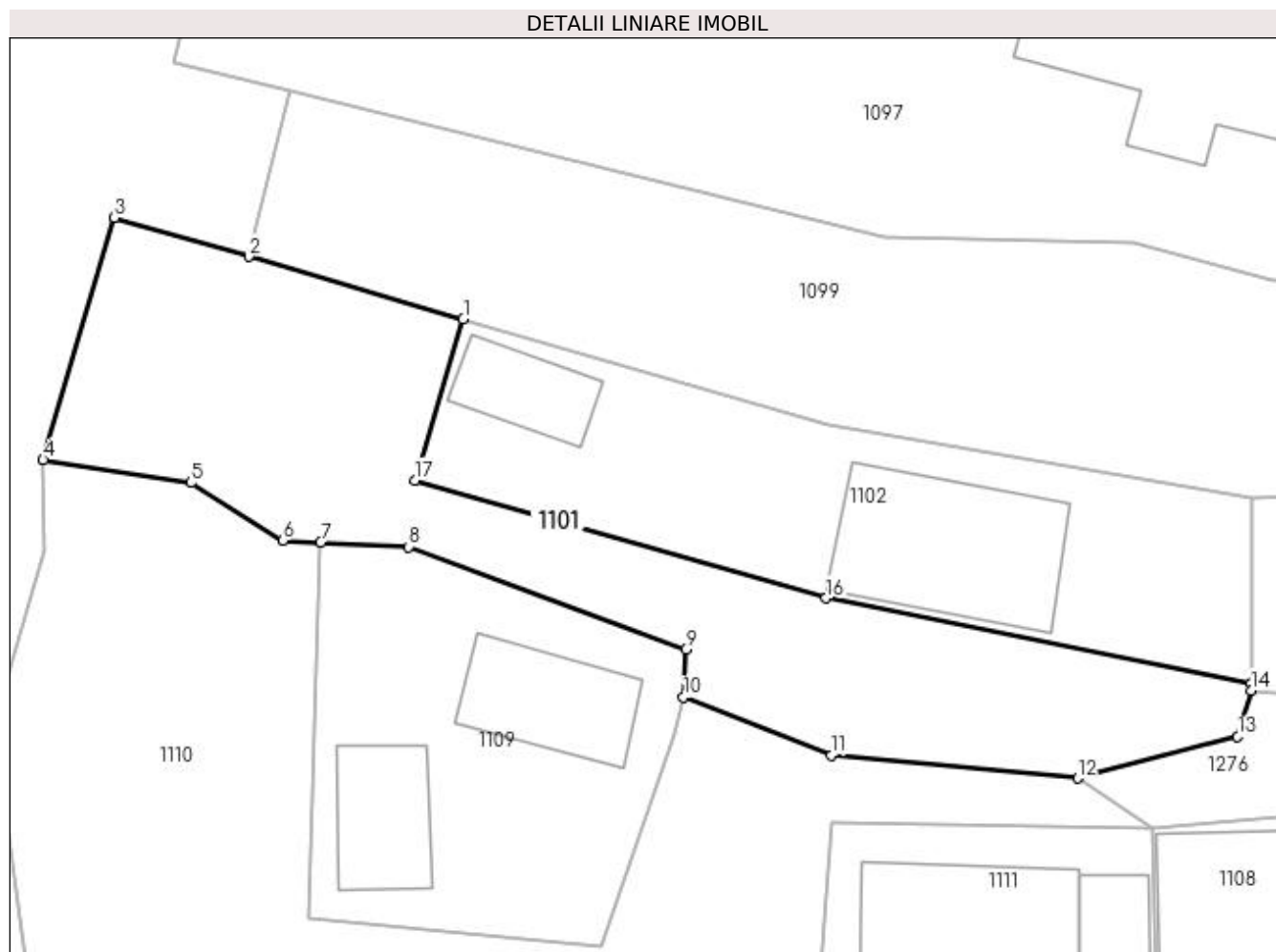
Inscrieri privind dezmembramintele dreptului de proprietate, drepturi reale de garanție și sarcini	Referințe
NU SUNT	

Anexa Nr. 1 La Partea I

Teren

Nr cadastral	Suprafața (mp)*	Observații / Referințe
	231	

* Suprafața este determinată în planul de proiecție Stereo 70.



Date referitoare la teren

Crt	Categorie folosință	Intra vilan	Suprafața (mp)	Tarla	Parcelă	Nr. topo	Observații / Referințe
1	pasune	DA	231	1	10	-	

Lungime Segmente

1) Valorile lungimilor segmentelor sunt obținute din proiecție în plan.

Punct început	X / Y	Punct sfârșit	X / Y	Lungime segment (** (m)
1	510.049,749 425.306,592	2	510.042,153 425.308,803	7.911
2	510.042,153 425.308,803	3	510.037,398 425.310,186	4.952
3	510.037,398 425.310,186	4	510.034,872 425.301,606	8.944
4	510.034,872 425.301,606	5	510.040,113 425.300,8	5.303
5	510.040,113 425.300,8	6	510.043,364 425.298,756	3.84

Punct început	X / Y	Punct sfârșit	X / Y	Lungime segment (** (m)
6	510.043,364 425.298,756	7	510.044,699 425.298,688	1.337
7	510.044,699 425.298,688	8	510.047,823 425.298,527	3.128
8	510.047,823 425.298,527	9	510.057,627 425.294,89	10.457
9	510.057,627 425.294,89	10	510.057,558 425.293,211	1.68
10	510.057,558 425.293,211	11	510.062,786 425.291,145	5.621
11	510.062,786 425.291,145	12	510.071,515 425.290,336	8.766
12	510.071,515 425.290,336	13	510.077,178 425.291,819	5.854
13	510.077,178 425.291,819	14	510.077,656 425.293,449	1.699
14	510.077,656 425.293,449	15	510.077,657 425.293,704	0.255
15	510.077,657 425.293,704	16	510.062,6 425.296,717	15.356
16	510.062,6 425.296,717	17	510.048,041 425.300,887	15.144
17	510.048,041 425.300,887	1	510.049,749 425.306,592	5.955

** Lungimile segmentelor sunt determinate în planul de proiecție Stereo 70 și sunt rotunjite la 1 milimetru.

*** Distanța dintre puncte este formată din segmente cumulate ce sunt mai mici decât valoarea 1 milimetru.

**DATE DESPRE IMOBILUL NR. 1102**

Oficiul de Cadastru și Publicitate Imobiliară ARGES
Biroul de Cadastru și Publicitate Imobiliară Campulung

A. Partea I. Descrierea imobilului

TEREN Intravilan

Adresa: Loc. Gura Pravat, Jud. Arges

Nr. Crt	Nr cadastral Nr. topografic	Suprafața* (mp)	Observații / Referințe
A1		180	Sector cadastral:19 Teren neimprijmit;

Construcții

Crt	Nr cadastral Nr. topografic	Adresa	Observații / Referințe
A1.1		Loc. Gura Pravat, Jud. Arges	Nr. niveluri:1; S. construita la sol:37 mp; S. construita desfasurata:37 mp;
A1.2		Loc. Gura Pravat, Jud. Arges	Nr. niveluri:1; S. construita la sol:12 mp; S. construita desfasurata:12 mp;

B. Partea II. Proprietari și acte

Inscrieri privitoare la dreptul de proprietate și alte drepturi reale		Referințe
/		
Act Administrativ nr. 124136, din 01/10/2003 emis de CJPSDPAT ARGES;		
B1	Intabulare, drept de PROPRIETATE, dobandit prin Reconstituire, cota actuala 1/1, cota initiala 1/1 1) COȘCODARU VASILE, lipsă CNP	A1
Act Normativ nr. 7, din 13/03/1996 emis de PARLAMENT (art. 12 alin. 16);		
B2	Intabulare, drept de PROPRIETATE, dobandit prin Construire, cota actuala 1/1, cota initiala 1/1 1) COȘCODARU VASILE, lipsă CNP	A1.1, A1.2

C. Partea III. SARCINI .

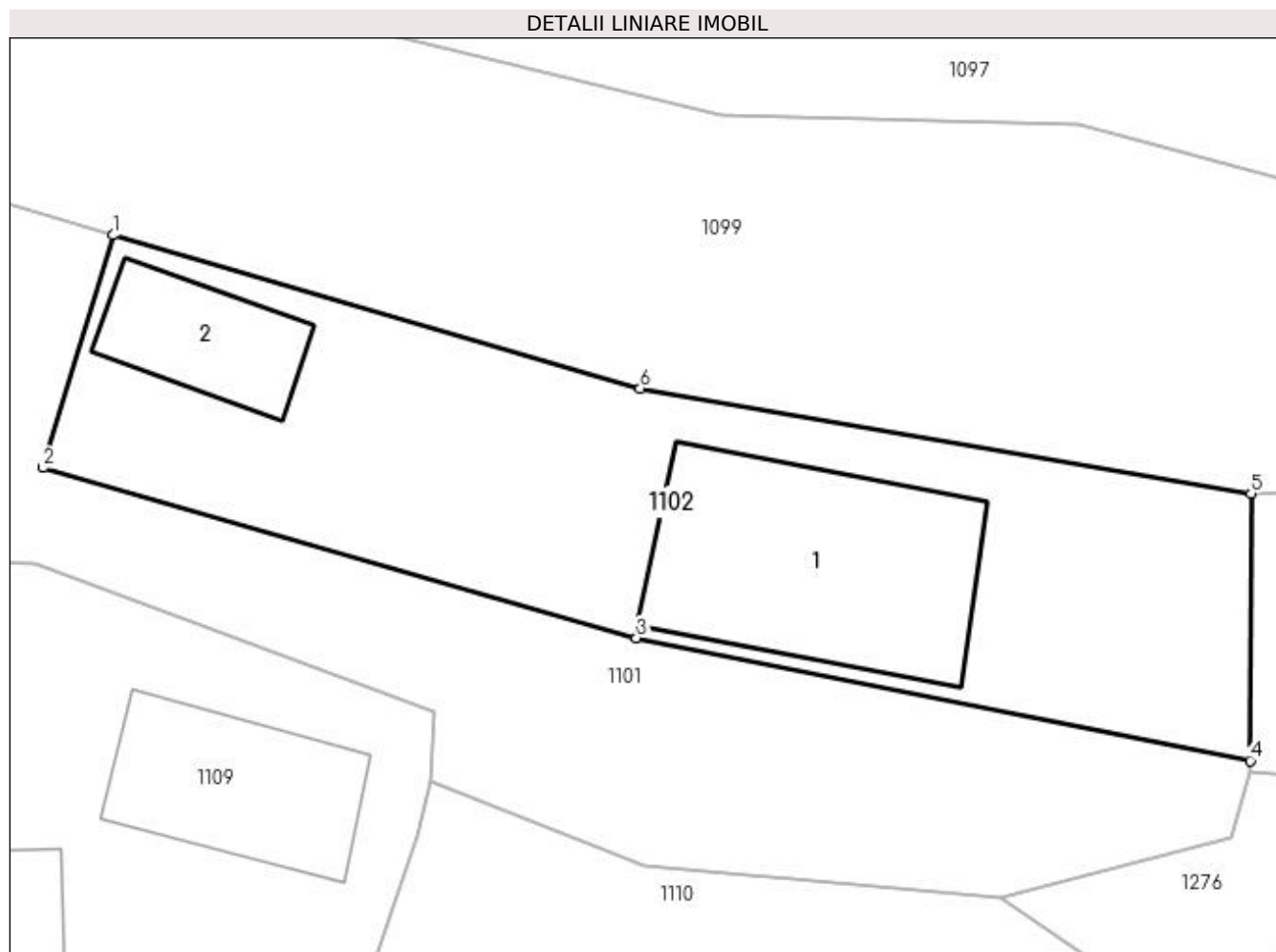
Inscrieri privind dezmembramintele dreptului de proprietate, drepturi reale de garanție și sarcini	Referințe
NU SUNT	

Anexa Nr. 1 La Partea I

Teren

Nr cadastral	Suprafața (mp)*	Observații / Referințe
	180	

* Suprafața este determinată în planul de proiecție Stereo 70.



Date referitoare la teren

Crt	Categorie folosință	Intra vilan	Suprafața (mp)	Tarla	Parcelă	Nr. topo	Observații / Referințe
1	curți constructii	DA	180	1	10	-	În act se regasește P9

Date referitoare la construcții

Crt	Număr	Destinație construcție	Supraf. (mp)	Situație juridică	Observații / Referințe
A1.1		construcții de locuințe	37	Cu acte	Nr. niveluri:1; S. construita la sol:37 mp; S. construita desfasurata:37 mp;
A1.2		construcții anexa	12	Cu acte	Nr. niveluri:1; S. construita la sol:12 mp; S. construita desfasurata:12 mp;

Lungime Segmente

1) Valorile lungimilor segmentelor sunt obținute din proiecție în plan.

Punct început	X / Y	Punct sfârșit	X / Y	Lungime segment (** (m))
1	510.049,749 425.306,592	2	510.048,041 425.300,887	5.955
2	510.048,041 425.300,887	3	510.062,6 425.296,717	15.144
3	510.062,6 425.296,717	4	510.077,657 425.293,704	15.356

Punct început	X / Y	Punct sfârșit	X / Y	Lungime segment (** (m)
4	510.077,657 425.293,704	5	510.077,68 425.300,258	6.554
5	510.077,68 425.300,258	6	510.062,689 425.302,828	15.21
6	510.062,689 425.302,828	1	510.049,749 425.306,592	13.476

** Lungimile segmentelor sunt determinate în planul de proiecție Stereo 70 și sunt rotunjite la 1 milimetru.

*** Distanța dintre puncte este formată din segmente cumulate ce sunt mai mici decât valoarea 1 milimetru.

**DATE DESPRE IMOBILUL NR. 1103**

Oficiul de Cadastru și Publicitate Imobiliară ARGES
Biroul de Cadastru și Publicitate Imobiliară Campulung

A. Partea I. Descrierea imobilului

TEREN Intravilan

Adresa: Loc. Gura Pravat, Jud. Arges

Nr. Crt	Nr cadastral Nr. topografic	Suprafața* (mp)	Observații / Referințe
A1		180	Sector cadastral:19 Teren neimprejmuț;

Construcții

Crt	Nr cadastral Nr. topografic	Adresa	Observații / Referințe
A1.1		Loc. Gura Pravat, Jud. Arges	Nr. niveluri:1; S. construita la sol:60 mp; S. construita desfasurata:60 mp;

B. Partea II. Proprietari și acte

Inscrieri privitoare la dreptul de proprietate și alte drepturi reale		Referințe
/		
Act Administrativ nr. 124135, din 30/09/2003 emis de CJPSDPAT ARGES;		
B1	Intabulare, drept de PROPRIETATE, dobandit prin Reconstituire, cota actuala 1/1, cota initiala 1/1 1) COȘCODARU MARIAN, lipsă CNP	A1
Act Normativ nr. 7, din 13/03/1996 emis de PARLAMENT (art. 12 alin. 16);		
B2	Intabulare, drept de PROPRIETATE, dobandit prin Construire, cota actuala 1/1, cota initiala 1/1 1) COȘCODARU MARIAN, lipsă CNP	A1.1

C. Partea III. SARCINI .

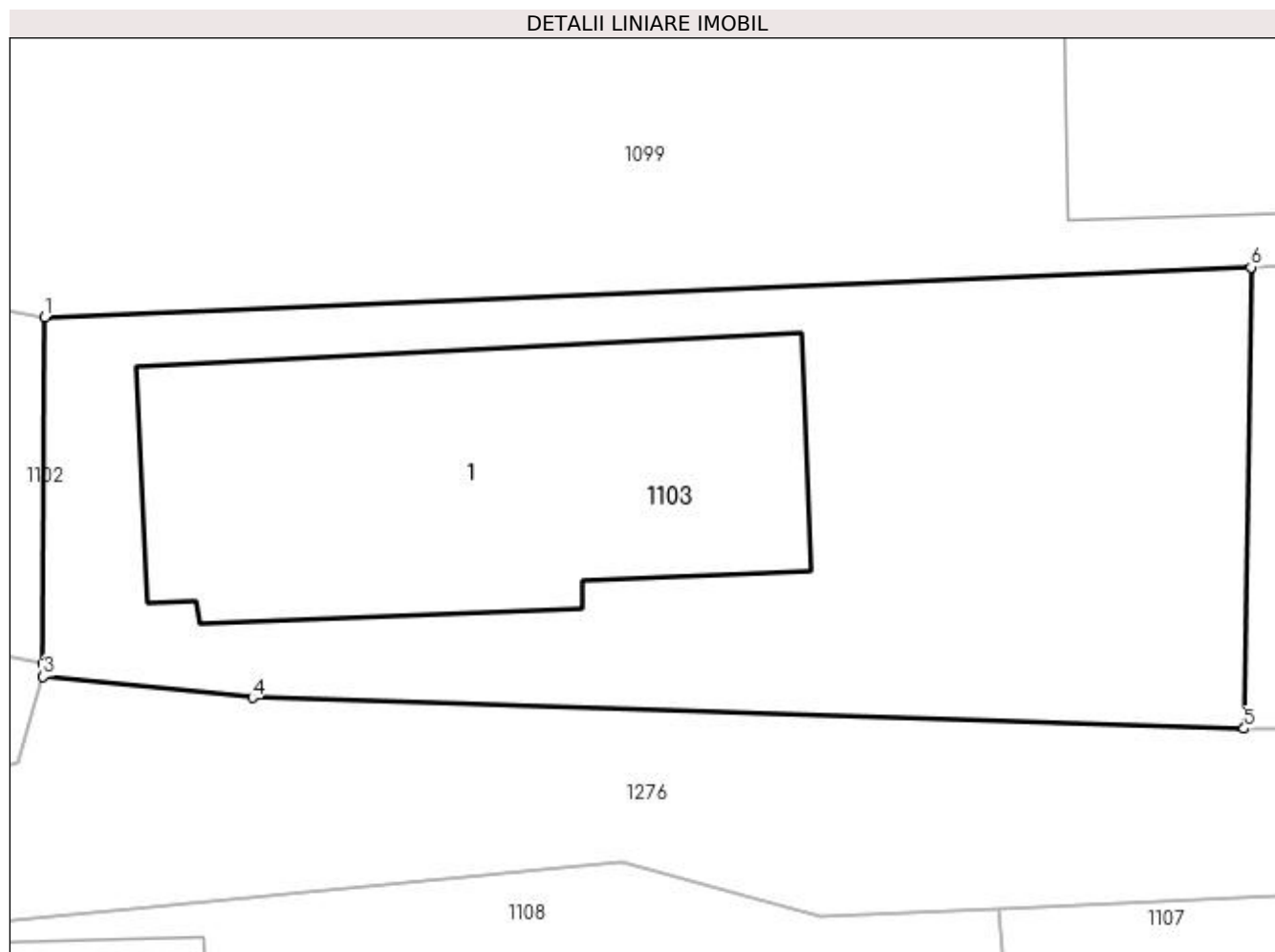
Inscrieri privind dezmembramintele dreptului de proprietate, drepturi reale de garanție și sarcini	Referințe
NU SUNT	

Anexa Nr. 1 La Partea I

Teren

Nr cadastral	Suprafața (mp)*	Observații / Referințe
	180	

* Suprafața este determinată în planul de proiecție Stereo 70.



Date referitoare la teren

Crt	Categorie folosință	Intra vilan	Suprafața (mp)	Tarla	Parcelă	Nr. topo	Observații / Referințe
1	curți constructii	DA	180	1	10	-	În act se regasește P9

Date referitoare la construcții

Crt	Număr	Destinație construcție	Supraf. (mp)	Situație juridică	Observații / Referințe
A1.1		construcții de locuințe	60	Cu acte	Nr. niveluri:1; S. construita la sol:60 mp; S. construita desfasurata:60 mp;

Lungime Segmente

1) Valorile lungimilor segmentelor sunt obținute din proiecție în plan.

Punct început	X / Y	Punct sfârșit	X / Y	Lungime segment (** (m)
1	510.077,68 425.300,258	2	510.077,657 425.293,704	6.554
2	510.077,657 425.293,704	3	510.077,656 425.293,449	0.255
3	510.077,656 425.293,449	4	510.081,625 425.293,048	3.989
4	510.081,625 425.293,048	5	510.100,431 425.292,462	18.815

Punct început	X / Y	Punct sfârșit	X / Y	Lungime segment (** (m)
5	510.100,431 425.292,462	6	510.100,564 425.301,209	8.748
6	510.100,564 425.301,209	1	510.077,68 425.300,258	22.904

** Lungimile segmentelor sunt determinate în planul de proiecție Stereo 70 și sunt rotunjite la 1 milimetru.

*** Distanța dintre puncte este formată din segmente cumulate ce sunt mai mici decât valoarea 1 milimetru.

**DATE DESPRE IMOBILUL NR. 1104**

Oficiul de Cadastru și Publicitate Imobiliară ARGES
Biroul de Cadastru și Publicitate Imobiliară Campulung

A. Partea I. Descrierea imobilului

TEREN Intravilan

Adresa: Loc. Gura Pravat, Jud. Arges

Nr. Crt	Nr cadastral Nr. topografic	Suprafața* (mp)	Observații / Referințe
A1		96	Sector cadastral:19 Teren neimprejmuit;

B. Partea II. Proprietari și acte

Inscrieri privitoare la dreptul de proprietate și alte drepturi reale	Referințe
/	
Act Administrativ nr. 124134, din 30/09/2003 emis de CJPSDPAT ARGES;	
B1	A1
Intabulare, drept de PROPRIETATE, dobandit prin Reconstituire, cota actuala 1/1, cota initiala 1/1 1) COȘCODARU DUMITRU, lipsă CNP	

C. Partea III. SARCINI .

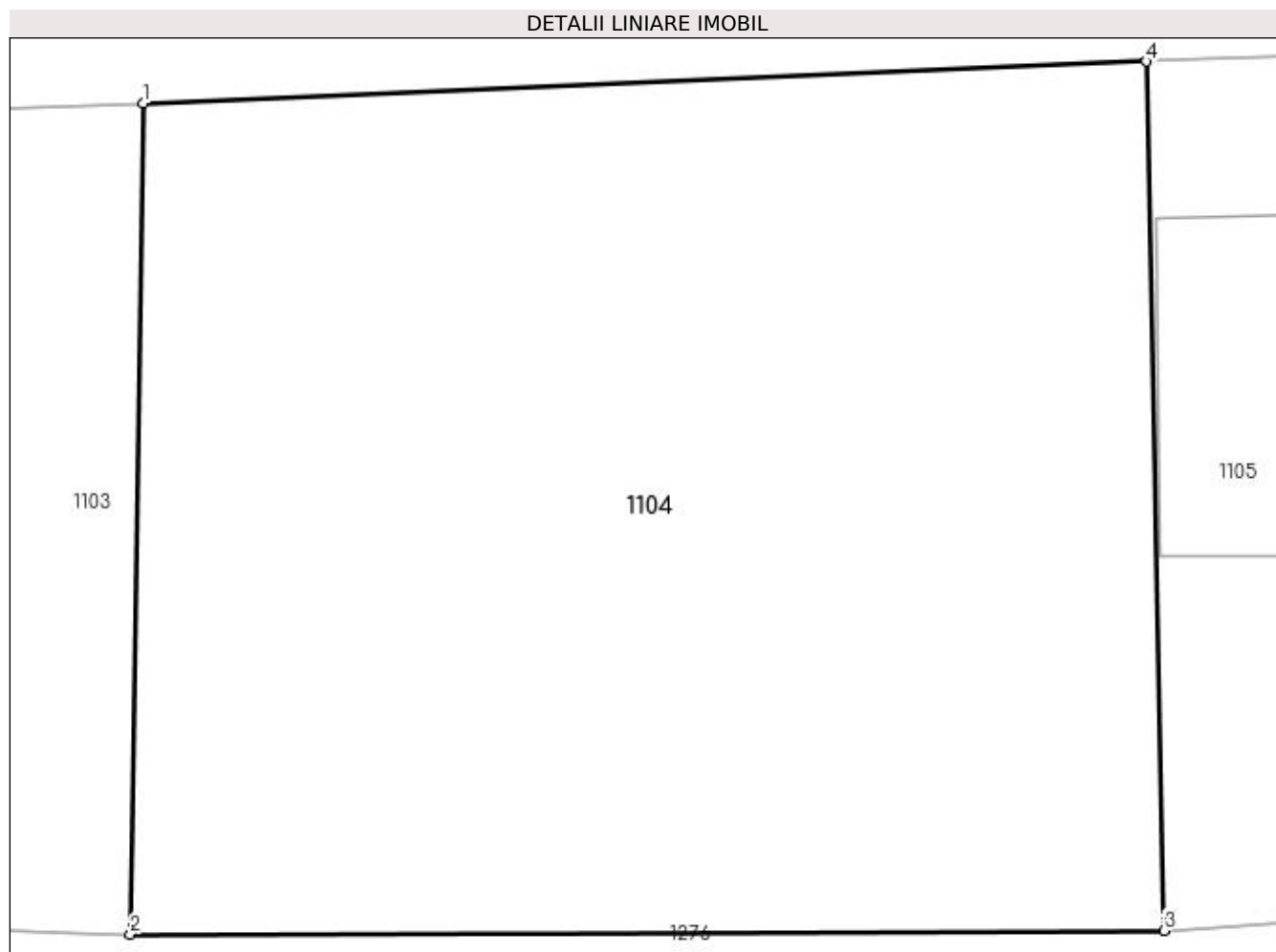
Inscrieri privind dezmembramintele dreptului de proprietate, drepturi reale de garanție și sarcini	Referințe
NU SUNT	

Anexa Nr. 1 La Partea I

Teren

Nr cadastral	Suprafața (mp)*	Observații / Referințe
	96	

* Suprafața este determinată în planul de proiecție Stereo 70.



Date referitoare la teren

Crt	Categorie folosință	Intra vilan	Suprafața (mp)	Tarla	Parcelă	Nr. topo	Observații / Referințe
1	curți constructii	DA	96	1	10	-	În act se regăsește P9

Lungime Segmente

1) Valorile lungimilor segmentelor sunt obținute din proiecție în plan.

Punct început	X / Y	Punct sfârșit	X / Y	Lungime segment (** (m)
1	510.100,564 425.301,209	2	510.100,431 425.292,462	8.748
2	510.100,431 425.292,462	3	510.111,317 425.292,501	10.886
3	510.111,317 425.292,501	4	510.111,133 425.301,649	9.15
4	510.111,133 425.301,649	1	510.100,564 425.301,209	10.578

**** Lungimile segmentelor sunt determinate în planul de proiecţie Stereo 70 şi sunt rotunjite la 1 milimetru.**

***** Distanţa dintre puncte este formată din segmente cumulate ce sunt mai mici decât valoarea 1 milimetru.**

**DATE DESPRE IMOBILUL NR. 1105**

Oficiul de Cadastru și Publicitate Imobiliară ARGES
Biroul de Cadastru și Publicitate Imobiliară Campulung

A. Partea I. Descrierea imobilului

TEREN Intravilan

Adresa: Loc. Gura Pravat, Jud. Arges

Nr. Crt	Nr cadastral Nr. topografic	Suprafața* (mp)	Observații / Referințe
A1		96	Sector cadastral:19 Teren neimprijmit;

Construcții

Crt	Nr cadastral Nr. topografic	Adresa	Observații / Referințe
A1.1		Loc. Gura Pravat, Jud. Arges	Nr. niveluri:1; S. construita la sol:46 mp; S. construita desfasurata:46 mp;

B. Partea II. Proprietari și acte

Inscrieri privitoare la dreptul de proprietate și alte drepturi reale	Referințe
/	
Act Administrativ nr. 124133, din 30/09/2003 emis de CJPSDPAT ARGES;	
B1	A1
Intabulare, drept de PROPRIETATE, dobandit prin Reconstituire, cota actuala 1/1, cota initiala 1/1 1) COȘCODARU DUMITRU, lipsă CNP	
Act Normativ nr. 7, din 13/03/1996 emis de PARLAMENT (art. 12 alin. 16);	
B2	A1.1
Intabulare, drept de PROPRIETATE, dobandit prin Construire, cota actuala 1/1, cota initiala 1/1 1) COȘCODARU DUMITRU, lipsă CNP	

C. Partea III. SARCINI .

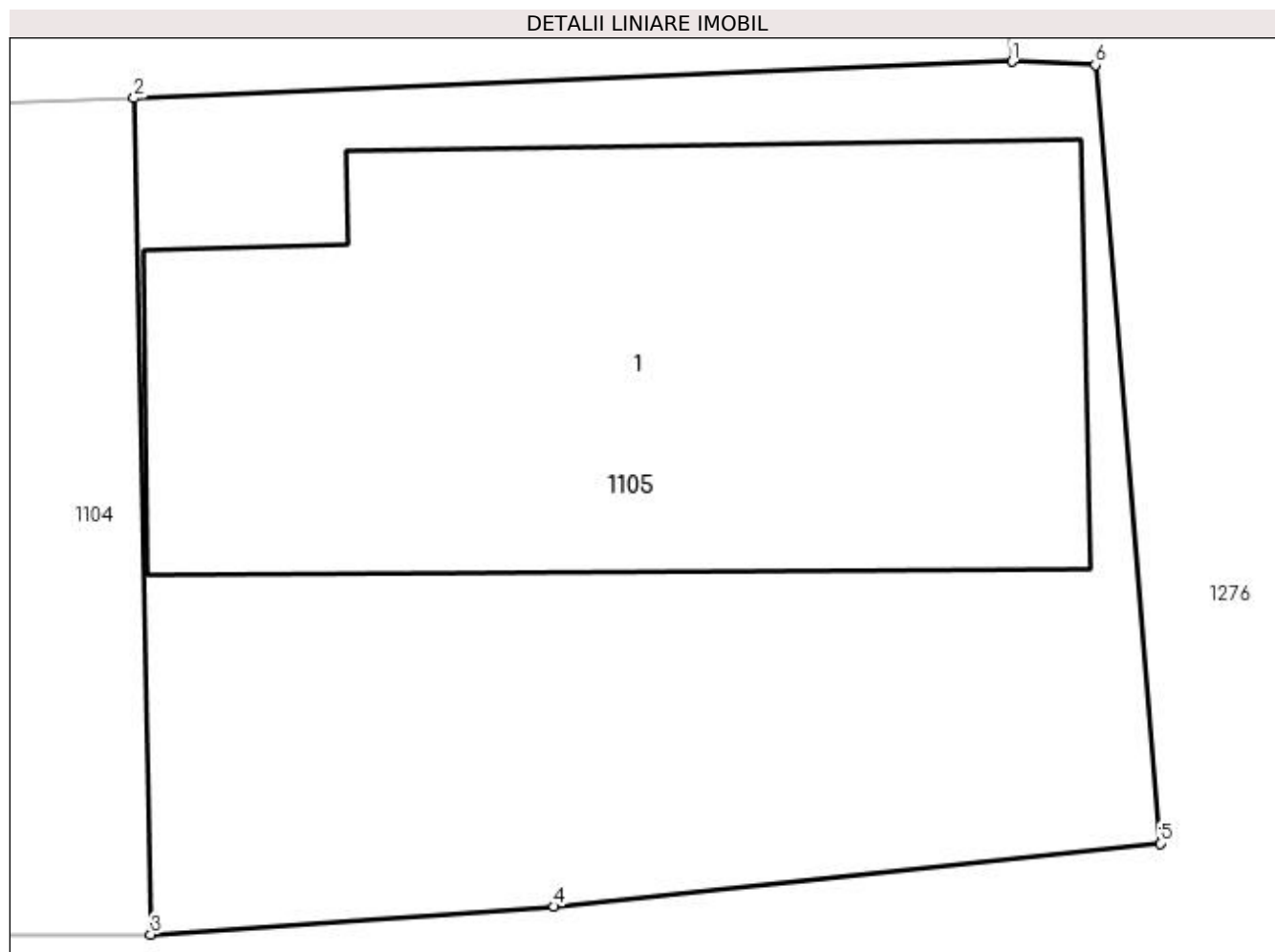
Inscrieri privind dezmembramintele dreptului de proprietate, drepturi reale de garanție și sarcini	Referințe
NU SUNT	

Anexa Nr. 1 La Partea I

Teren

Nr cadastral	Suprafața (mp)*	Observații / Referințe
	96	

* Suprafața este determinată în planul de proiecție Stereo 70.



Date referitoare la teren

Crt	Categorie folosință	Intra vilan	Suprafața (mp)	Tarla	Parcelă	Nr. topo	Observații / Referințe
1	curți constructii	DA	96	2	46	-	În act se regăsește P9

Date referitoare la construcții

Crt	Număr	Destinație construcție	Supraf. (mp)	Situație juridică	Observații / Referințe
A1.1		construcții de locuințe	46	Cu acte	Nr. niveluri:1; S. construita la sol:46 mp; S. construita desfasurata:46 mp;

Lungime Segmente

1) Valorile lungimilor segmentelor sunt obținute din proiecție în plan.

Punct început	X / Y	Punct sfârșit	X / Y	Lungime segment (** (m)
1	510.120,742 425.302,048	2	510.111,133 425.301,649	9.617
2	510.111,133 425.301,649	3	510.111,317 425.292,501	9.15
3	510.111,317 425.292,501	4	510.115,732 425.292,805	4.425
4	510.115,732 425.292,805	5	510.122,364 425.293,498	6.668

Punct început	X / Y	Punct sfârșit	X / Y	Lungime segment (** (m)
5	510.122,364 425.293,498	6	510.121,655 425.302,011	8.542
6	510.121,655 425.302,011	1	510.120,742 425.302,048	0.914

** Lungimile segmentelor sunt determinate în planul de proiecție Stereo 70 și sunt rotunjite la 1 milimetru.

*** Distanța dintre puncte este formată din segmente cumulate ce sunt mai mici decât valoarea 1 milimetru.

**DATE DESPRE IMOBILUL NR. 1106**

Oficiul de Cadastru și Publicitate Imobiliară ARGES
Biroul de Cadastru și Publicitate Imobiliară Campulung

A. Partea I. Descrierea imobilului

TEREN Intravilan

Adresa: Loc. Gura Pravat, Jud. Arges

Nr. Crt	Nr cadastral Nr. topografic	Suprafața* (mp)	Observații / Referințe
A1		96	Sector cadastral:19 Teren neimprejmuit;

B. Partea II. Proprietari și acte

Inscrieri privitoare la dreptul de proprietate și alte drepturi reale		Referințe
/		
Act Normativ nr. 7, din 13/03/1996 emis de PARLAMENT (art. 13 alin. 15);		
B1	Inscrierea provizorie, drept de PROPRIETATE, dobandit prin Lege, cota actuala 1/1, cota initiala 1/1 1) COMUNA VALEA MARE PRAVAT, CIF:5010196	A1

C. Partea III. SARCINI .

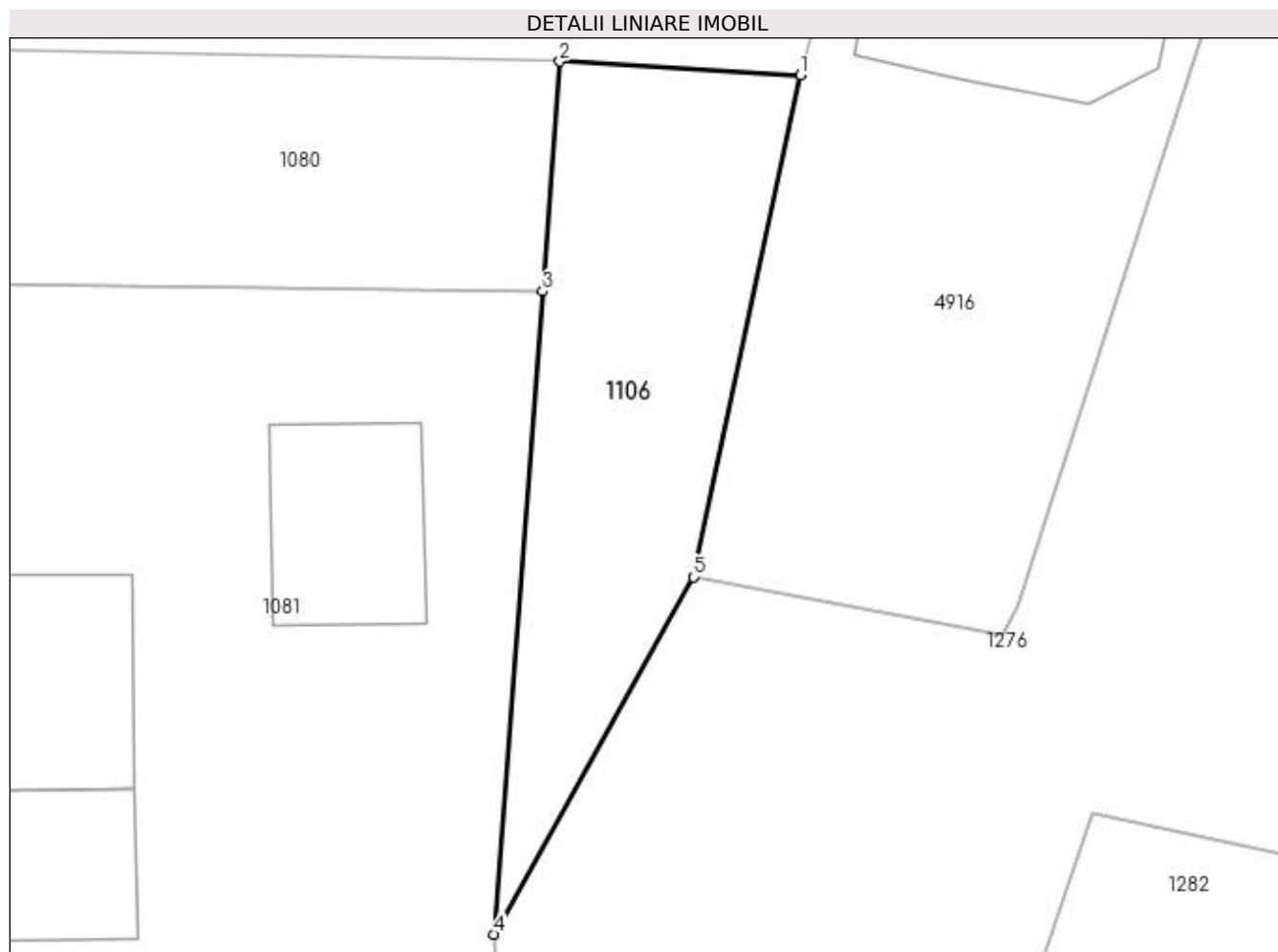
Inscrieri privind dezmembramintele dreptului de proprietate, drepturi reale de garanție și sarcini	Referințe
NU SUNT	

Anexa Nr. 1 La Partea I

Teren

Nr cadastral	Suprafața (mp)*	Observații / Referințe
	96	

* Suprafața este determinată în planul de proiecție Stereo 70.



Date referitoare la teren

Crt	Categorie folosință	Intravilan	Suprafața (mp)	Tarla	Parcelă	Nr. topo	Observații / Referințe
1	drum	DA	96	1,2	Dc 10/1, 30,46	-	

Lungime Segmente

1) Valorile lungimilor segmentelor sunt obținute din proiecție în plan.

Punct început	X / Y	Punct sfârșit	X / Y	Lungime segment (** (m)
1	510.111,429 425.440,652	2	510.105,039 425.441,022	6.401
2	510.105,039 425.441,022	3	510.104,58 425.434,909	6.13
3	510.104,58 425.434,909	4	510.103,295 425.417,806	17.151
4	510.103,295 425.417,806	5	510.108,588 425.427,313	10.881
5	510.108,588 425.427,313	1	510.111,429 425.440,652	13.638

**** Lungimile segmentelor sunt determinate în planul de proiecție Stereo 70 și sunt rotunjite la 1 milimetru.**

***** Distanța dintre puncte este formată din segmente cumulate ce sunt mai mici decât valoarea 1 milimetru.**

**DATE DESPRE IMOBILUL NR. 1107**

Oficiul de Cadastru și Publicitate Imobiliară ARGES
Biroul de Cadastru și Publicitate Imobiliară Campulung

A. Partea I. Descrierea imobilului

TEREN Intravilan

Adresa: Loc. Gura Pravat, Nr. 118, Jud. Arges

Nr. Crt	Nr cadastral Nr. topografic	Suprafața* (mp)	Observații / Referințe
A1		Din acte: 320 Masurata: 246	Sector cadastral:19 Teren neimprejmut;

Construcții

Crt	Nr cadastral Nr. topografic	Adresa	Observații / Referințe
A1.1		Loc. Gura Pravat, Nr. 118, Jud. Arges	Nr. niveluri:1; S. construita la sol:39 mp; S. construita desfasurata:39 mp;
A1.2		Loc. Gura Pravat, Nr. 118, Jud. Arges	Nr. niveluri:1; S. construita la sol:13 mp; S. construita desfasurata:13 mp;

B. Partea II. Proprietari și acte

Inscrieri privitoare la dreptul de proprietate și alte drepturi reale		Referințe
/		
Act Administrativ nr. 124130, din 30/09/2003 emis de CJPSDPAT ARGES;		
B1	Intabulare, drept de PROPRIETATE, dobandit prin Reconstituire, cota actuala 1/1, cota initiala 1/1 1) SASU ION, lipsă CNP	A1
Act Normativ nr. 7, din 13/03/1996 emis de PARLAMENT (art. 12 alin. 16);		
B2	Intabulare, drept de PROPRIETATE, dobandit prin Construire, cota actuala 1/1, cota initiala 1/1 1) SASU ION, lipsă CNP	A1.1, A1.2

C. Partea III. SARCINI .

Inscrieri privind dezmembramintele dreptului de proprietate, drepturi reale de garanție și sarcini	Referințe
NU SUNT	

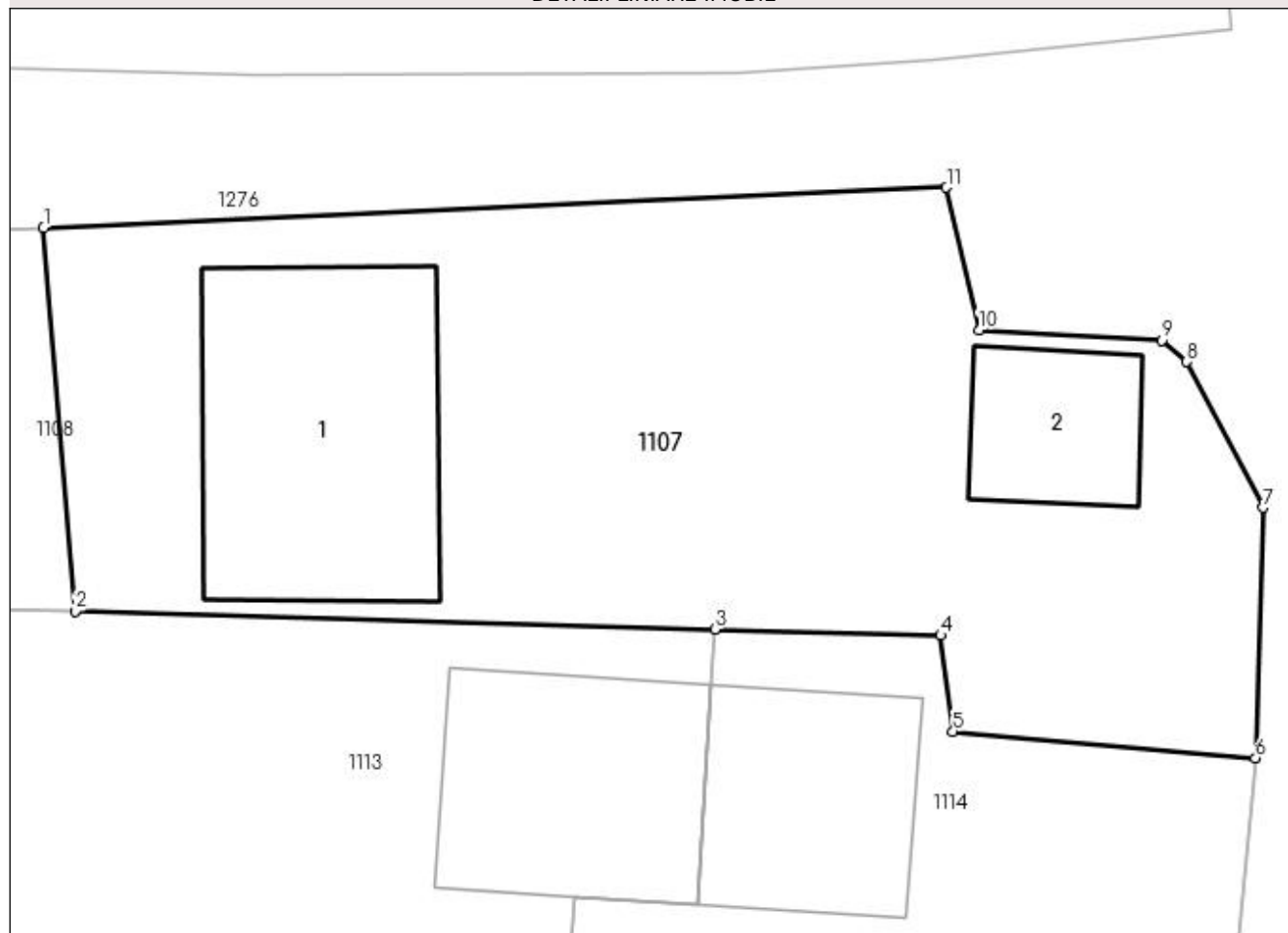
Anexa Nr. 1 La Partea I

Teren

Nr cadastral	Suprafața (mp)*	Observații / Referințe
	Din acte: 320 Masurata: 246	

* Suprafața este determinată în planul de proiecție Stereo 70.

DETALII LINIARE IMOBIL



Date referitoare la teren

Crt	Categorie folosință	Intra vilan	Suprafața (mp)	Tarla	Parcelă	Nr. topo	Observații / Referințe
1	curți constructii	DA	246	1,2	10,30,46	-	În act se regăsește P10

Date referitoare la construcții

Crt	Număr	Destinație construcție	Supraf. (mp)	Situație juridică	Observații / Referințe
A1.1		construcții de locuințe	39	Cu acte	Nr. niveluri:1; S. construita la sol:39 mp; S. construita desfasurata:39 mp;
A1.2		construcții anexa	13	Cu acte	Nr. niveluri:1; S. construita la sol:13 mp; S. construita desfasurata:13 mp;

Lungime Segmente

1) Valorile lungimilor segmentelor sunt obținute din proiecție în plan.

Punct început	X / Y	Punct sfârșit	X / Y	Lungime segment (** (m)
1	510.095,788 425.289,044	2	510.096,493 425.280,469	8.604
2	510.096,493 425.280,469	3	510.110,813 425.280,067	14.326

Punct început	X / Y	Punct sfârșit	X / Y	Lungime segment (** (m)
3	510.110,813 425.280,067	4	510.115,872 425.279,925	5.061
4	510.115,872 425.279,925	5	510.116,145 425.277,782	2.16
5	510.116,145 425.277,782	6	510.122,918 425.277,184	6.799
6	510.122,918 425.277,184	7	510.123,08 425.282,785	5.603
7	510.123,08 425.282,785	8	510.121,373 425.286,052	3.686
8	510.121,373 425.286,052	9	510.120,824 425.286,532	0.729
9	510.120,824 425.286,532	10	510.116,727 425.286,762	4.103
10	510.116,727 425.286,762	11	510.115,997 425.289,95	3.271
11	510.115,997 425.289,95	1	510.095,788 425.289,044	20.229

** Lungimile segmentelor sunt determinate în planul de proiecție Stereo 70 și sunt rotunjite la 1 milimetru.

*** Distanța dintre puncte este formată din segmente cumulate ce sunt mai mici decât valoarea 1 milimetru.

**DATE DESPRE IMOBILUL NR. 1108**

Oficiul de Cadastru și Publicitate Imobiliară ARGES
Biroul de Cadastru și Publicitate Imobiliară Campulung

A. Partea I. Descrierea imobilului

TEREN Intravilan

Adresa: Loc. Gura Pravat, Jud. Arges

Nr. Crt	Nr cadastral Nr. topografic	Suprafața* (mp)	Observații / Referințe
A1		Din acte: 250 Masurata: 188	Sector cadastral:19 Teren neimprejmit;

Construcții

Crt	Nr cadastral Nr. topografic	Adresa	Observații / Referințe
A1.1		Loc. Gura Pravat, Jud. Arges	Nr. niveluri:1; S. construita la sol:45 mp; S. construita desfasurata:45 mp;

B. Partea II. Proprietari și acte

Inscrieri privitoare la dreptul de proprietate și alte drepturi reale		Referințe
/		
Act Administrativ nr. 124184, din 10/10/2003 emis de CJPSDPAT ARGES;		
B1	Intabulare, drept de PROPRIETATE, dobandit prin Reconstituire, cota actuala 1/1, cota initiala 1/1 1) RACOLȚEA PARASCHIVA, lipsă CNP	A1
Act Normativ nr. 7, din 13/03/1996 emis de PARLAMENT (art. 12 alin. 16);		
B2	Intabulare, drept de PROPRIETATE, dobandit prin Construire, cota actuala 1/1, cota initiala 1/1 1) RACOLȚEA PARASCHIVA, lipsă CNP	A1.1

C. Partea III. SARCINI .

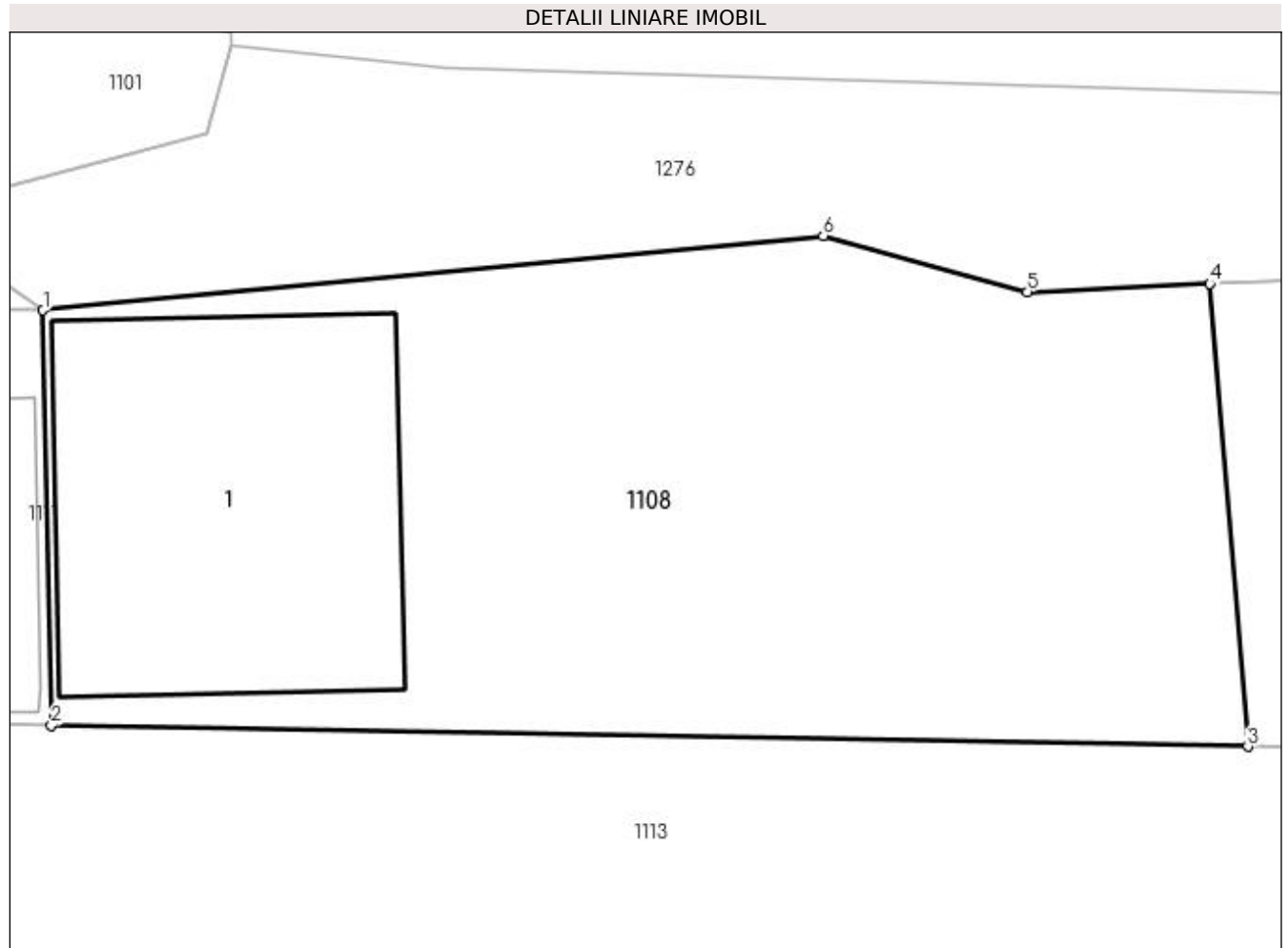
Inscrieri privind dezmembramintele dreptului de proprietate, drepturi reale de garanție și sarcini	Referințe
NU SUNT	

Anexa Nr. 1 La Partea I

Teren

Nr cadastral	Suprafața (mp)*	Observații / Referințe
	Din acte: 250 Masurata: 188	

* Suprafața este determinată în planul de proiecție Stereo 70.



Date referitoare la teren

Crt	Categorie folosință	Intra vilan	Suprafața (mp)	Tarla	Parcelă	Nr. topo	Observații / Referințe
1	curți constructii	DA	188	1	10	-	

Date referitoare la construcții

Crt	Număr	Destinație construcție	Supraf. (mp)	Situație juridică	Observații / Referințe
A1.1		construcții de locuințe	45	Cu acte	Nr. niveluri:1; S. construita la sol:45 mp; S. construita desfasurata:45 mp;

Lungime Segmente

1) Valorile lungimilor segmentelor sunt obținute din proiecție în plan.

Punct început	X / Y	Punct sfârșit	X / Y	Lungime segment (** (m)
1	510.074,151 425.288,551	2	510.074,309 425.280,855	7.698
2	510.074,309 425.280,855	3	510.096,493 425.280,469	22.187
3	510.096,493 425.280,469	4	510.095,788 425.289,044	8.604

Punct început	X / Y	Punct sfârșit	X / Y	Lungime segment (** (m)
4	510.095,788 425.289,044	5	510.092,403 425.288,892	3.388
5	510.092,403 425.288,892	6	510.088,618 425.289,934	3.926
6	510.088,618 425.289,934	1	510.074,151 425.288,551	14.533

** Lungimile segmentelor sunt determinate în planul de proiecție Stereo 70 și sunt rotunjite la 1 milimetru.

*** Distanța dintre puncte este formată din segmente cumulate ce sunt mai mici decât valoarea 1 milimetru.

**DATE DESPRE IMOBILUL NR. 1109**

Oficiul de Cadastru și Publicitate Imobiliară ARGES
Biroul de Cadastru și Publicitate Imobiliară Campulung

A. Partea I. Descrierea imobilului

TEREN Intravilan

Adresa: Loc. Gura Pravat, Jud. Arges

Nr. Crt	Nr cadastral Nr. topografic	Suprafața* (mp)	Observații / Referințe
A1		150	Sector cadastral:19 Teren neimprijmit;

Construcții

Crt	Nr cadastral Nr. topografic	Adresa	Observații / Referințe
A1.1		Loc. Gura Pravat, Jud. Arges	Nr. niveluri:1; S. construita la sol:20 mp; S. construita desfasurata:20 mp;
A1.2		Loc. Gura Pravat, Jud. Arges	Nr. niveluri:1; S. construita la sol:17 mp; S. construita desfasurata:17 mp;

B. Partea II. Proprietari și acte

Inscrieri privitoare la dreptul de proprietate și alte drepturi reale		Referințe
/		
Act Administrativ nr. 124132, din 30/09/2003 emis de CJPSDPAT ARGES;		
B1	Intabulare, drept de PROPRIETATE, dobandit prin Reconstituire, cota actuala 1/1, cota initiala 1/1 1) COȘCODARU PARASCHIVA, lipsă CNP	A1
Act Normativ nr. 7, din 13/03/1996 emis de PARLAMENT (art. 12 alin. 16);		
B2	Intabulare, drept de PROPRIETATE, dobandit prin Construire, cota actuala 1/1, cota initiala 1/1 1) COȘCODARU PARASCHIVA, lipsă CNP	A1.1, A1.2

C. Partea III. SARCINI .

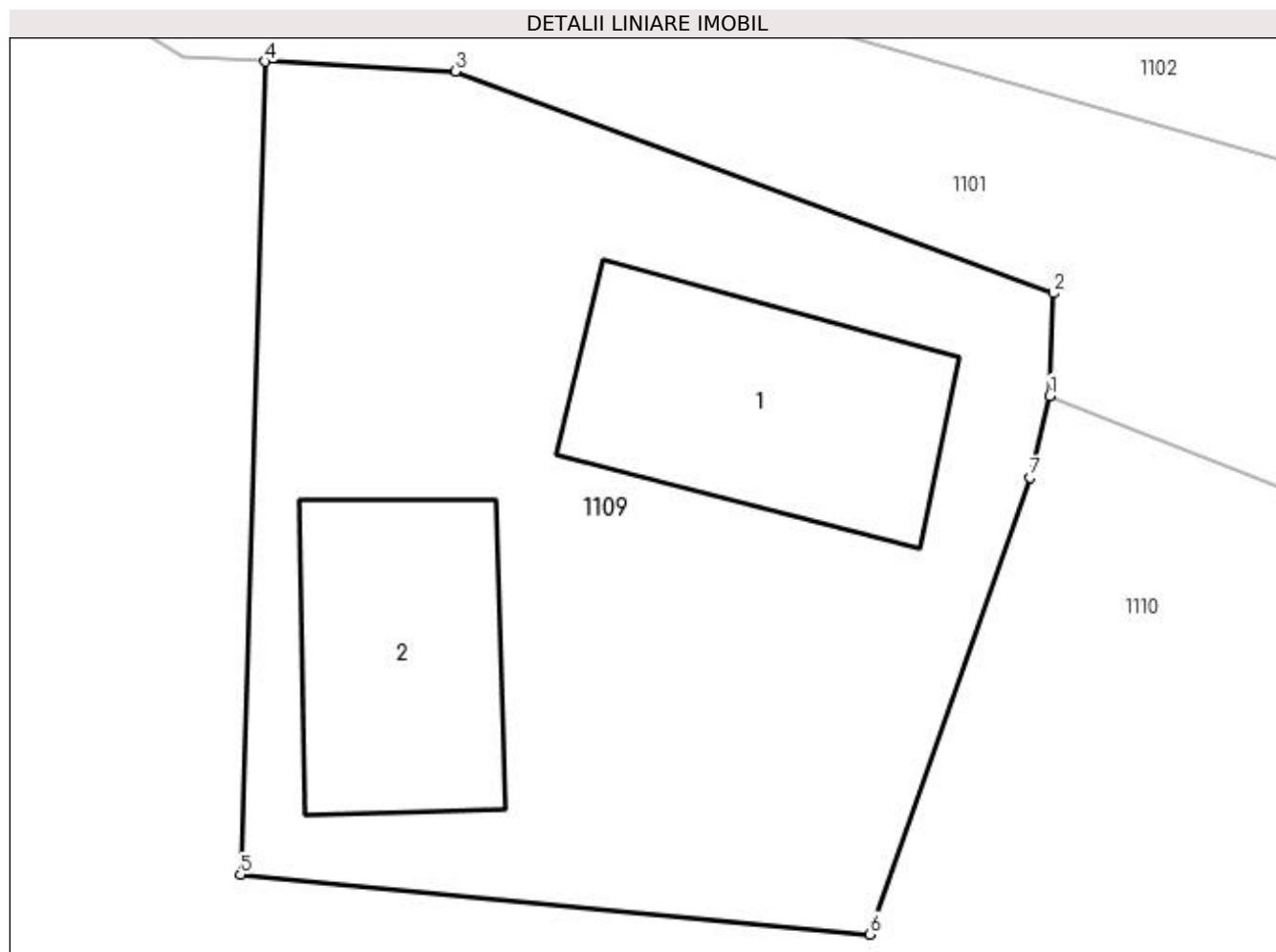
Inscrieri privind dezmembramintele dreptului de proprietate, drepturi reale de garanție și sarcini	Referințe
NU SUNT	

Anexa Nr. 1 La Partea I

Teren

Nr cadastral	Suprafața (mp)*	Observații / Referințe
	150	

* Suprafața este determinată în planul de proiecție Stereo 70.



Date referitoare la teren

Crt	Categorie folosință	Intra vilan	Suprafața (mp)	Tarla	Parcelă	Nr. topo	Observații / Referințe
1	curți constructii	DA	150	1	10	-	

Date referitoare la construcții

Crt	Număr	Destinație construcție	Supraf. (mp)	Situație juridică	Observații / Referințe
A1.1		construcții de locuințe	20	Cu acte	Nr. niveluri:1; S. construita la sol:20 mp; S. construita desfasurata:20 mp;
A1.2		construcții anexa	17	Cu acte	Nr. niveluri:1; S. construita la sol:17 mp; S. construita desfasurata:17 mp;

Lungime Segmente

1) Valorile lungimilor segmentelor sunt obținute din proiecție în plan.

Punct început	X / Y	Punct sfârșit	X / Y	Lungime segment (** (m)
1	510.057,558 425.293,211	2	510.057,627 425.294,89	1.68
2	510.057,627 425.294,89	3	510.047,823 425.298,527	10.457
3	510.047,823 425.298,527	4	510.044,699 425.298,688	3.128

Punct început	X / Y	Punct sfârșit	X / Y	Lungime segment (** (m)
4	510.044,699 425.298,688	5	510.044,296 425.285,369	13.325
5	510.044,296 425.285,369	6	510.054,614 425.284,392	10.364
6	510.054,614 425.284,392	7	510.057,236 425.291,873	7.927
7	510.057,236 425.291,873	1	510.057,558 425.293,211	1.376

** Lungimile segmentelor sunt determinate în planul de proiecție Stereo 70 și sunt rotunjite la 1 milimetru.

*** Distanța dintre puncte este formată din segmente cumulate ce sunt mai mici decât valoarea 1 milimetru.

**DATE DESPRE IMOBILUL NR. 1110**

Oficiul de Cadastru și Publicitate Imobiliară ARGES
Biroul de Cadastru și Publicitate Imobiliară Campulung

A. Partea I. Descrierea imobilului

TEREN Intravilan

Adresa: Loc. Gura Pravat, Jud. Arges

Nr. Crt	Nr cadastral Nr. topografic	Suprafața* (mp)	Observații / Referințe
A1		296	Sector cadastral:19 Teren neimprejmuit;

B. Partea II. Proprietari și acte

Inscrieri privitoare la dreptul de proprietate și alte drepturi reale	Referințe
/	
Act Normativ nr. 7, din 13/03/1996 emis de PARLAMENT (art. 13 alin. 15);	
B1	A1
Inscrierea provizorie, drept de PROPRIETATE, dobandit prin Lege, cota actuala 1/1, cota initiala 1/1 1) COMUNA VALEA MARE PRAVĂȚ, CIF:5010196	

C. Partea III. SARCINI .

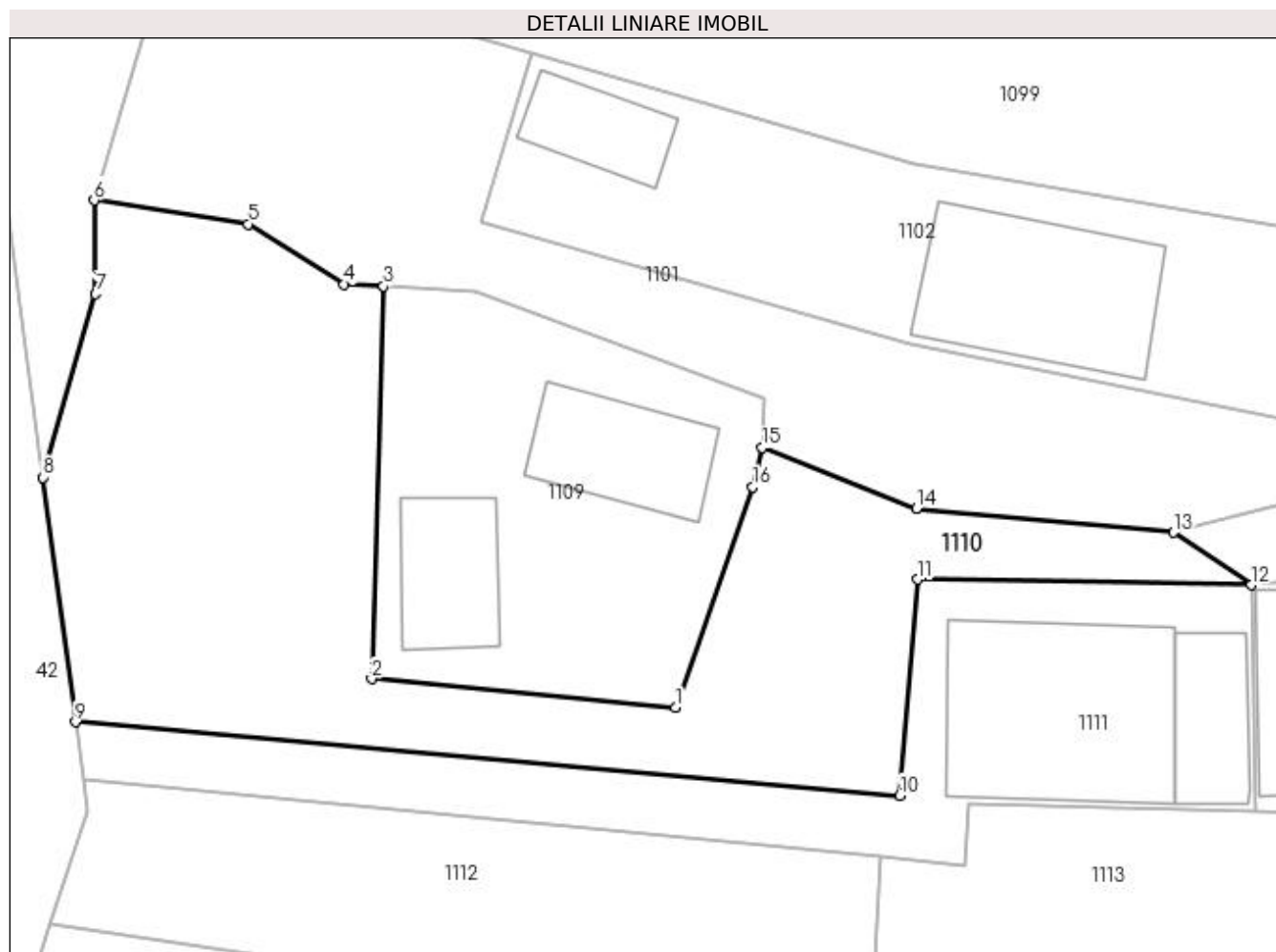
Inscrieri privind dezmembramintele dreptului de proprietate, drepturi reale de garanție și sarcini	Referințe
NU SUNT	

Anexa Nr. 1 La Partea I

Teren

Nr cadastral	Suprafața (mp)*	Observații / Referințe
	296	

* Suprafața este determinată în planul de proiecție Stereo 70.



Date referitoare la teren

Crt	Categorie folosință	Intra vilan	Suprafața (mp)	Tarla	Parcelă	Nr. topo	Observații / Referințe
1	curți constructii	DA	118	1	10	-	
2	faneata	DA	178	1	10	-	

Lungime Segmente

1) Valorile lungimilor segmentelor sunt obținute din proiecție în plan.

Punct început	X / Y	Punct sfârșit	X / Y	Lungime segment (** (m)
1	510.054,614 425.284,392	2	510.044,296 425.285,369	10.364
2	510.044,296 425.285,369	3	510.044,699 425.298,688	13.325
3	510.044,699 425.298,688	4	510.043,364 425.298,756	1.337
4	510.043,364 425.298,756	5	510.040,113 425.300,8	3.84

Punct început	X / Y	Punct sfârșit	X / Y	Lungime segment (** (m)
5	510.040,113 425.300,8	6	510.034,872 425.301,606	5.303
6	510.034,872 425.301,606	7	510.034,919 425.298,43	3.176
7	510.034,919 425.298,43	8	510.033,141 425.292,201	6.478
8	510.033,141 425.292,201	9	510.034,234 425.283,9	8.373
9	510.034,234 425.283,9	10	510.062,218 425.281,403	28.095
10	510.062,218 425.281,403	11	510.062,824 425.288,744	7.366
11	510.062,824 425.288,744	12	510.074,151 425.288,551	11.329
12	510.074,151 425.288,551	13	510.071,515 425.290,336	3.184
13	510.071,515 425.290,336	14	510.062,786 425.291,145	8.766
14	510.062,786 425.291,145	15	510.057,558 425.293,211	5.621
15	510.057,558 425.293,211	16	510.057,236 425.291,873	1.376
16	510.057,236 425.291,873	1	510.054,614 425.284,392	7.927

** Lungimile segmentelor sunt determinate în planul de proiecție Stereo 70 și sunt rotunjite la 1 milimetru.

*** Distanța dintre puncte este formată din segmente cumulate ce sunt mai mici decât valoarea 1 milimetru.

**DATE DESPRE IMOBILUL NR. 1111**

Oficiul de Cadastru și Publicitate Imobiliară ARGES
Biroul de Cadastru și Publicitate Imobiliară Campulung

A. Partea I. Descrierea imobilului

TEREN Intravilan

Adresa: Loc. Gura Pravat, Jud. Arges

Nr. Crt	Nr cadastral Nr. topografic	Suprafața* (mp)	Observații / Referințe
A1		150	Sector cadastral:19 Teren neimprijmit;

Construcții

Crt	Nr cadastral Nr. topografic	Adresa	Observații / Referințe
A1.1		Loc. Gura Pravat, Jud. Arges	Nr. niveluri:1; S. construita la sol:47 mp; S. construita desfasurata:47 mp;
A1.2		Loc. Gura Pravat, Jud. Arges	Nr. niveluri:1; S. construita la sol:14 mp; S. construita desfasurata:14 mp;

B. Partea II. Proprietari și acte

Inscrieri privitoare la dreptul de proprietate și alte drepturi reale		Referințe
/		
Act Administrativ nr. 124131, din 30/09/2003 emis de CJPSDPAT ARGES;		
B1	Intabulare, drept de PROPRIETATE, dobandit prin Reconstituire, cota actuala 1/1, cota initiala 1/1 1) FIERARU CRINU, lipsă CNP	A1
Act Normativ nr. 7, din 13/03/1996 emis de PARLAMENT (art. 12 alin. 16);		
B2	Intabulare, drept de PROPRIETATE, dobandit prin Construire, cota actuala 1/1, cota initiala 1/1 1) FIERARU CRINU, lipsă CNP	A1.1, A1.2

C. Partea III. SARCINI .

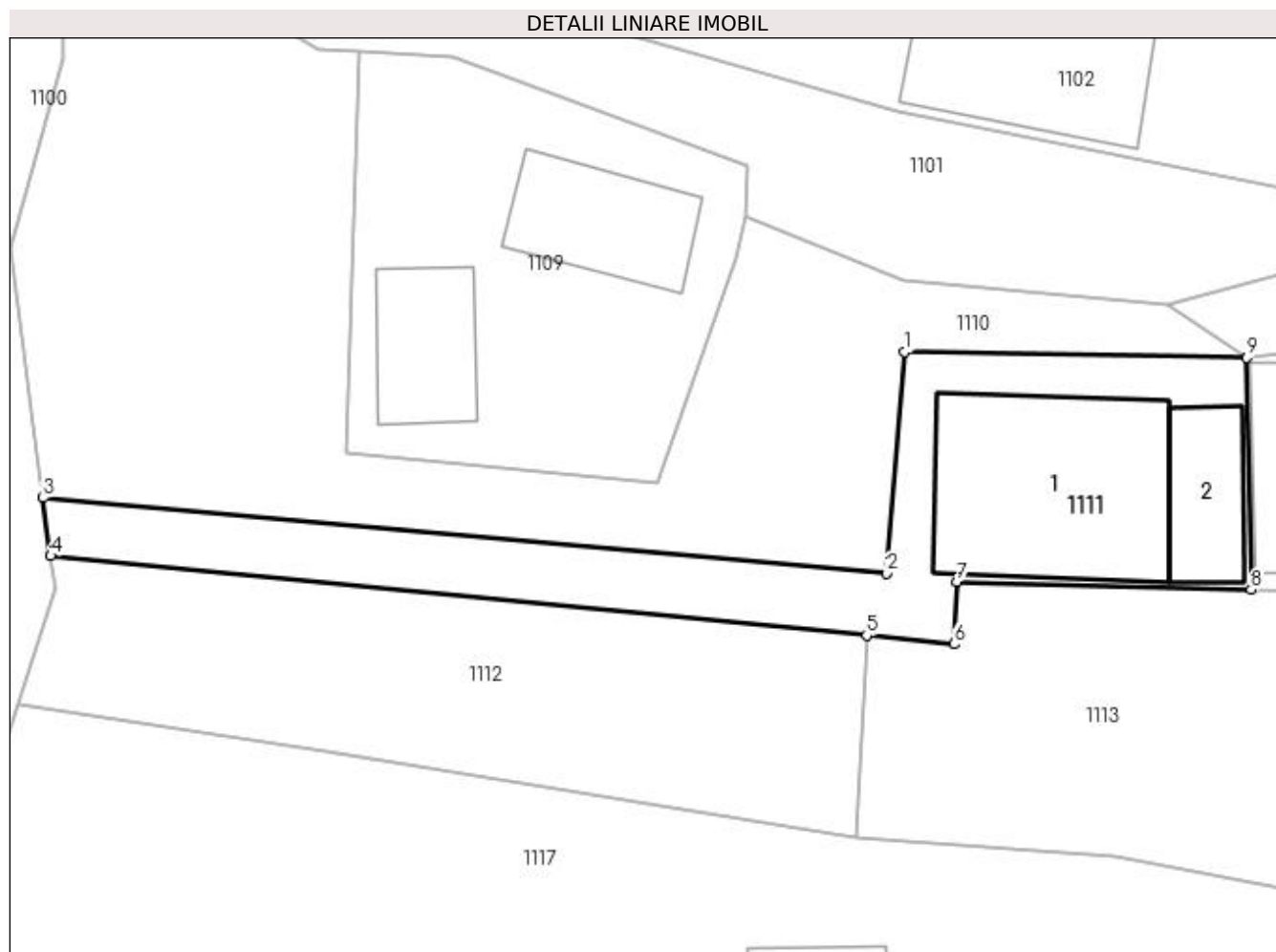
Inscrieri privind dezmembramintele dreptului de proprietate, drepturi reale de garanție și sarcini	Referințe
NU SUNT	

Anexa Nr. 1 La Partea I

Teren

Nr cadastral	Suprafața (mp)*	Observații / Referințe
	150	

* Suprafața este determinată în planul de proiecție Stereo 70.



Date referitoare la teren

Crt	Categorie folosință	Intravilan	Suprafața (mp)	Tarla	Parcelă	Nr. topo	Observații / Referințe
1	curți constructii	DA	150	1	10	-	În act se regăsește P10

Date referitoare la construcții

Crt	Număr	Destinație construcție	Supraf. (mp)	Situație juridică	Observații / Referințe
A1.1		constructii anexa	47	Cu acte	Nr. niveluri:1; S. construita la sol:47 mp; S. construita desfasurata:47 mp;
A1.2		constructii anexa	14	Cu acte	Nr. niveluri:1; S. construita la sol:14 mp; S. construita desfasurata:14 mp;

Lungime Segmente

1) Valorile lungimilor segmentelor sunt obținute din proiecție în plan.

Punct început	X / Y	Punct sfârșit	X / Y	Lungime segment (** (m)
1	510.062,824 425.288,744	2	510.062,218 425.281,403	7.366
2	510.062,218 425.281,403	3	510.034,234 425.283,9	28.095
3	510.034,234 425.283,9	4	510.034,486 425.281,98	1.936

Punct început	X / Y	Punct sfârșit	X / Y	Lungime segment (** (m)
4	510.034,486 425.281,98	5	510.061,556 425.279,337	27.199
5	510.061,556 425.279,337	6	510.064,443 425.279,055	2.901
6	510.064,443 425.279,055	7	510.064,543 425.281,129	2.076
7	510.064,543 425.281,129	8	510.074,309 425.280,855	9.77
8	510.074,309 425.280,855	9	510.074,151 425.288,551	7.698
9	510.074,151 425.288,551	1	510.062,824 425.288,744	11.329

** Lungimile segmentelor sunt determinate în planul de proiecție Stereo 70 și sunt rotunjite la 1 milimetru.

*** Distanța dintre puncte este formată din segmente cumulate ce sunt mai mici decât valoarea 1 milimetru.

**DATE DESPRE IMOBILUL NR. 1112**

Oficiul de Cadastru și Publicitate Imobiliară ARGES
Biroul de Cadastru și Publicitate Imobiliară Campulung

A. Partea I. Descrierea imobilului

TEREN Intravilan

Adresa: Loc. Gura Pravat, Jud. Arges

Nr. Crt	Nr cadastral Nr. topografic	Suprafața* (mp)	Observații / Referințe
A1		160	Sector cadastral:19 Teren neimprejmuit;

B. Partea II. Proprietari și acte

Inscrieri privitoare la dreptul de proprietate și alte drepturi reale	Referințe
/	
Act Normativ nr. 7, din 13/03/1996 emis de PARLAMENT (art. 13 alin. 15);	
B1	A1
Inscrierea provizorie, drept de PROPRIETATE, dobandit prin Lege, cota actuala 1/1, cota initiala 1/1 1) COMUNA VALEA MARE PRAVĂȚ, CIF:5010196	

C. Partea III. SARCINI .

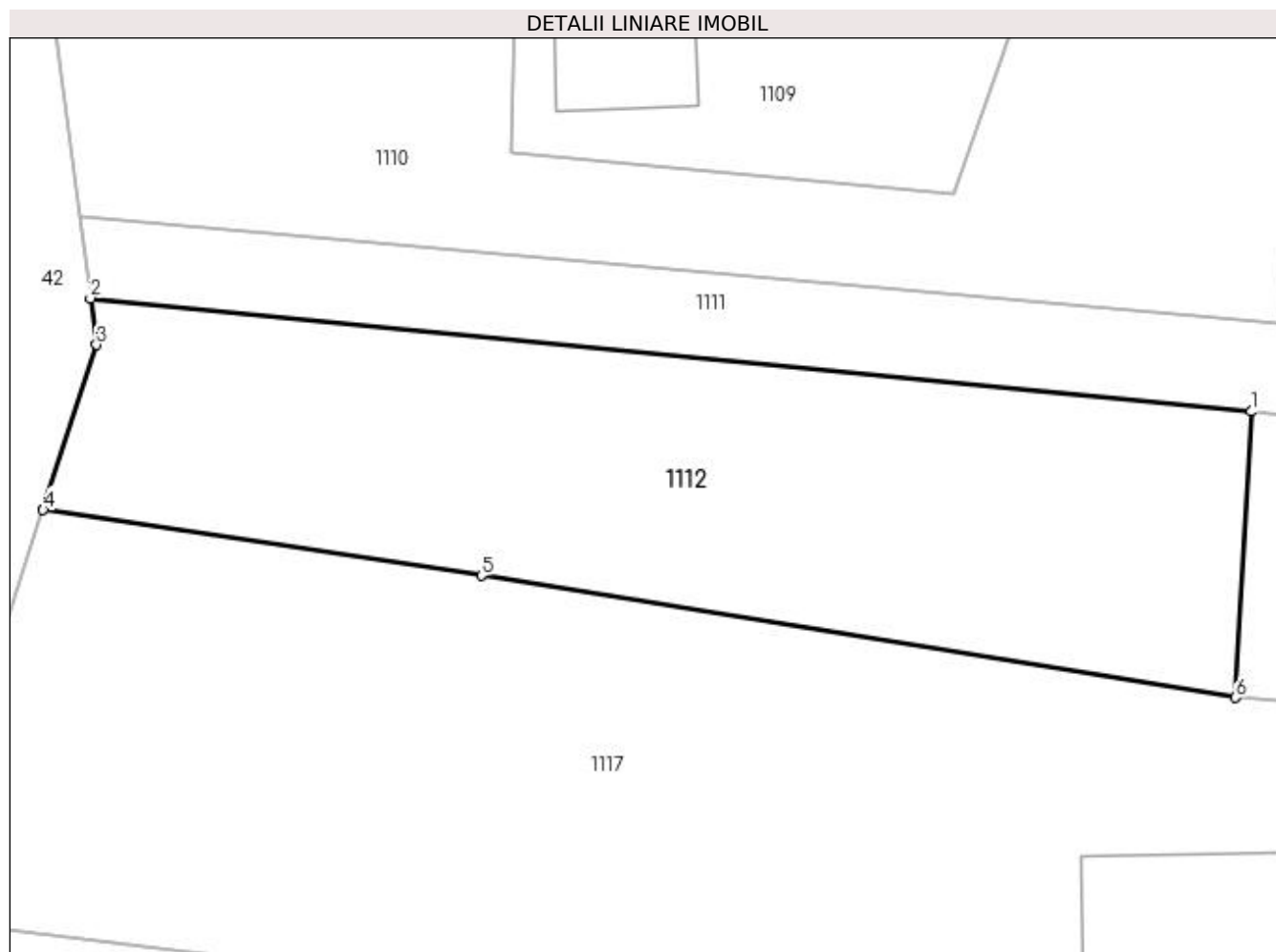
Inscrieri privind dezmembramintele dreptului de proprietate, drepturi reale de garanție și sarcini	Referințe
NU SUNT	

Anexa Nr. 1 La Partea I

Teren

Nr cadastral	Suprafața (mp)*	Observații / Referințe
	160	

* Suprafața este determinată în planul de proiecție Stereo 70.



Date referitoare la teren

Crt	Categorie folosință	Intravilan	Suprafața (mp)	Tarla	Parcelă	Nr. topo	Observații / Referințe
1	curți constructii	DA	160	1	10	-	

Lungime Segmente

1) Valorile lungimilor segmentelor sunt obținute din proiecție în plan.

Punct început	X / Y	Punct sfârșit	X / Y	Lungime segment (** (m)
1	510.061,556 425.279,337	2	510.034,486 425.281,98	27.199
2	510.034,486 425.281,98	3	510.034,629 425.280,894	1.095
3	510.034,629 425.280,894	4	510.033,382 425.277,045	4.046
4	510.033,382 425.277,045	5	510.043,611 425.275,509	10.344
5	510.043,611 425.275,509	6	510.061,198 425.272,668	17.815

Punct început	X / Y	Punct sfârșit	X / Y	Lungime segment (** (m)
6	510.061,198 425.272,668	1	510.061,556 425.279,337	6.679

** Lungimile segmentelor sunt determinate în planul de proiecție Stereo 70 și sunt rotunjite la 1 milimetru.

*** Distanța dintre puncte este formată din segmente cumulate ce sunt mai mici decât valoarea 1 milimetru.

**DATE DESPRE IMOBILUL NR. 1113**

Oficiul de Cadastru și Publicitate Imobiliară ARGES
Biroul de Cadastru și Publicitate Imobiliară Campulung

A. Partea I. Descrierea imobilului

TEREN Intravilan

Adresa: Loc. Gura Pravat, Jud. Arges

Nr. Crt	Nr cadastral Nr. topografic	Suprafața* (mp)	Observații / Referințe
A1		480	Sector cadastral:19 Teren neimpregmuit;

Construcții

Crt	Nr cadastral Nr. topografic	Adresa	Observații / Referințe
A1.1		Loc. Gura Pravat, Jud. Arges	Nr. niveluri:1; S. construita la sol:29 mp; S. construita desfasurata:29 mp;

B. Partea II. Proprietari și acte

Inscrieri privitoare la dreptul de proprietate și alte drepturi reale		Referințe
/		
Act Administrativ nr. 124128, din 30/09/2003 emis de CJPSDPAT ARGES;		
B1	Intabulare, drept de PROPRIETATE, dobandit prin Reconstituire, cota actuala 1/1, cota initiala 1/1 1) GRANCEA ION, lipsă CNP	A1
Act Normativ nr. 7, din 13/03/1996 emis de PARLAMENT (art. 12 alin. 16);		
B2	Intabulare, drept de PROPRIETATE, dobandit prin Construire, cota actuala 1/1, cota initiala 1/1 1) GRANCEA ION, lipsă CNP	A1.1

C. Partea III. SARCINI .

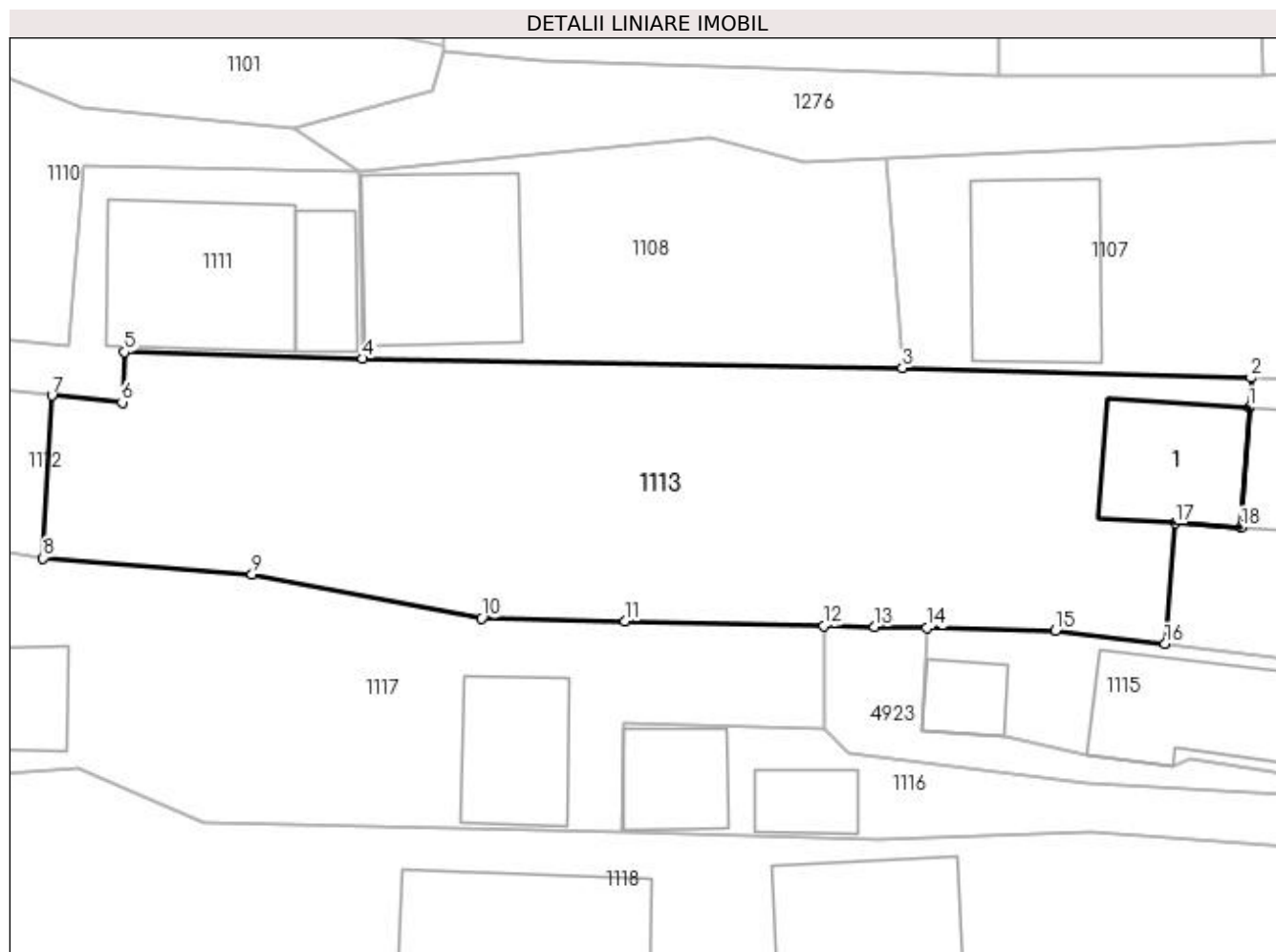
Inscrieri privind dezmembramintele dreptului de proprietate, drepturi reale de garanție și sarcini	Referințe
NU SUNT	

Anexa Nr. 1 La Partea I

Teren

Nr cadastral	Suprafața (mp)*	Observații / Referințe
	480	

* Suprafața este determinată în planul de proiecție Stereo 70.



Date referitoare la teren

Crt	Categorie folosință	Intra vilan	Suprafața (mp)	Tarla	Parcelă	Nr. topo	Observații / Referințe
1	curți constructii	DA	480	1	10	-	

Date referitoare la construcții

Crt	Număr	Destinație construcție	Supraf. (mp)	Situație juridică	Observații / Referințe
A1.1		construcții de locuințe	29	Cu acte	Nr. niveluri:1; S. construita la sol:29 mp; S. construita desfasurata:29 mp;

Lungime Segmente

1) Valorile lungimilor segmentelor sunt obținute din proiecție în plan.

Punct început	X / Y	Punct sfârșit	X / Y	Lungime segment (** (m)
1	510.110,73 425.278,838	2	510.110,813 425.280,067	1.232
2	510.110,813 425.280,067	3	510.096,493 425.280,469	14.326
3	510.096,493 425.280,469	4	510.074,309 425.280,855	22.187
4	510.074,309 425.280,855	5	510.064,543 425.281,129	9.77

Punct început	X / Y	Punct sfârșit	X / Y	Lungime segment (** (m)
5	510.064,543 425.281,129	6	510.064,443 425.279,055	2.076
6	510.064,443 425.279,055	7	510.061,556 425.279,337	2.901
7	510.061,556 425.279,337	8	510.061,198 425.272,668	6.679
8	510.061,198 425.272,668	9	510.069,783 425.272,004	8.611
9	510.069,783 425.272,004	10	510.079,2 425.270,193	9.59
10	510.079,2 425.270,193	11	510.085,096 425.270,065	5.897
11	510.085,096 425.270,065	12	510.093,263 425.269,887	8.169
12	510.093,263 425.269,887	13	510.095,346 425.269,841	2.084
13	510.095,346 425.269,841	14	510.097,491 425.269,794	2.146
14	510.097,491 425.269,794	15	510.102,782 425.269,679	5.292
15	510.102,782 425.269,679	16	510.107,283 425.269,141	4.533
16	510.107,283 425.269,141	17	510.107,688 425.274,096	4.972
17	510.107,688 425.274,096	18	510.110,409 425.273,919	2.727
18	510.110,409 425.273,919	1	510.110,73 425.278,838	4.929

** Lungimile segmentelor sunt determinate în planul de proiecție Stereo 70 și sunt rotunjite la 1 milimetru.

*** Distanța dintre puncte este formată din segmente cumulate ce sunt mai mici decât valoarea 1 milimetru.

**DATE DESPRE IMOBILUL NR. 1114**

Oficiul de Cadastru și Publicitate Imobiliară ARGES
Biroul de Cadastru și Publicitate Imobiliară Campulung

A. Partea I. Descrierea imobilului

TEREN Intravilan

Adresa: Loc. Gura Pravat, Jud. Arges

Nr. Crt	Nr cadastral Nr. topografic	Suprafața* (mp)	Observații / Referințe
A1		144	Sector cadastral:19 Teren neimprejmuț;

Construcții

Crt	Nr cadastral Nr. topografic	Adresa	Observații / Referințe
A1.1		Loc. Gura Pravat, Jud. Arges	Nr. niveluri:1; S. construita la sol:23 mp; S. construita desfasurata:23 mp;

B. Partea II. Proprietari și acte

Inscrieri privitoare la dreptul de proprietate și alte drepturi reale		Referințe
/		
Act Administrativ nr. 124127, din 30/09/2003 emis de CJPSDPAT ARGES;		
B1	Intabulare, drept de PROPRIETATE, dobandit prin Reconstituire, cota actuala 1/1, cota initiala 1/1 1) GRANCEA ELENA, lipsă CNP	A1
Act Normativ nr. 7, din 13/03/1996 emis de PARLAMENT (art. 12 alin. 16);		
B2	Intabulare, drept de PROPRIETATE, dobandit prin Construire, cota actuala 1/1, cota initiala 1/1 1) GRANCEA ELENA, lipsă CNP	A1.1

C. Partea III. SARCINI .

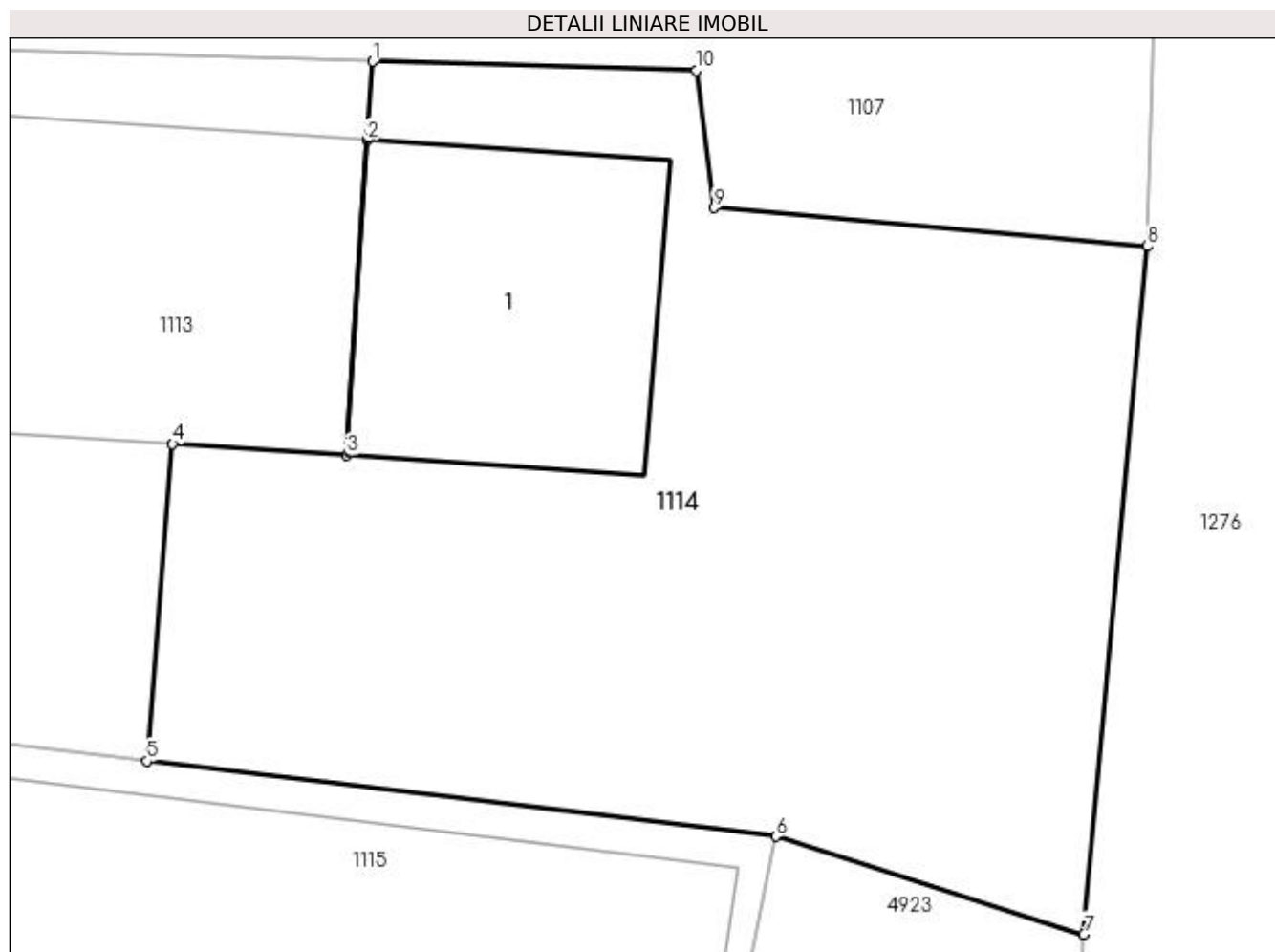
Inscrieri privind dezmembramintele dreptului de proprietate, drepturi reale de garanție și sarcini	Referințe
NU SUNT	

Anexa Nr. 1 La Partea I

Teren

Nr cadastral	Suprafața (mp)*	Observații / Referințe
	144	

* Suprafața este determinată în planul de proiecție Stereo 70.



Date referitoare la teren

Crt	Categorie folosință	Intra vilan	Suprafața (mp)	Tarla	Parcelă	Nr. topo	Observații / Referințe
1	curți constructii	DA	144	1,2	10,30,46	-	

Date referitoare la construcții

Crt	Număr	Destinație construcție	Supraf. (mp)	Situație juridică	Observații / Referințe
A1.1		construcții de locuințe	23	Cu acte	Nr. niveluri:1; S. construita la sol:23 mp; S. construita desfasurata:23 mp;

Lungime Segmente

1) Valorile lungimilor segmentelor sunt obținute din proiecție în plan.

Punct început	X / Y	Punct sfârșit	X / Y	Lungime segment (** (m)
1	510.110,813 425.280,067	2	510.110,73 425.278,838	1.232
2	510.110,73 425.278,838	3	510.110,409 425.273,919	4.929
3	510.110,409 425.273,919	4	510.107,688 425.274,096	2.727
4	510.107,688 425.274,096	5	510.107,283 425.269,141	4.972

Punct început	X / Y	Punct sfârșit	X / Y	Lungime segment (** (m)
5	510.107,283 425.269,141	6	510.117,112 425.267,966	9.899
6	510.117,112 425.267,966	7	510.121,923 425.266,437	5.048
7	510.121,923 425.266,437	8	510.122,918 425.277,184	10.793
8	510.122,918 425.277,184	9	510.116,145 425.277,782	6.799
9	510.116,145 425.277,782	10	510.115,872 425.279,925	2.16
10	510.115,872 425.279,925	1	510.110,813 425.280,067	5.061

** Lungimile segmentelor sunt determinate în planul de proiecție Stereo 70 și sunt rotunjite la 1 milimetru.

*** Distanța dintre puncte este formată din segmente cumulate ce sunt mai mici decât valoarea 1 milimetru.

**DATE DESPRE IMOBILUL NR. 1115**

Oficiul de Cadastru și Publicitate Imobiliară ARGES
Biroul de Cadastru și Publicitate Imobiliară Campulung

A. Partea I. Descrierea imobilului

TEREN Intravilan

Adresa: Loc. Gura Pravat, Jud. Arges

Nr. Crt	Nr cadastral Nr. topografic	Suprafața* (mp)	Observații / Referințe
A1		90	Sector cadastral:19 Teren neimprijmit;

Construcții

Crt	Nr cadastral Nr. topografic	Adresa	Observații / Referințe
A1.1		Loc. Gura Pravat, Jud. Arges	Nr. niveluri:1; S. construita la sol:47 mp; S. construita desfasurata:47 mp;
A1.2		Loc. Gura Pravat, Jud. Arges	Nr. niveluri:1; S. construita la sol:10 mp; S. construita desfasurata:10 mp;

B. Partea II. Proprietari și acte

Inscrieri privitoare la dreptul de proprietate și alte drepturi reale		Referințe
/		
Act Administrativ nr. 123619, din 15/10/2003 emis de CJPSDPAT ARGES;		
B1	Intabulare, drept de PROPRIETATE, dobandit prin Reconstituire, cota actuala 1/1, cota initiala 1/1 1) GRANCEA GABRIEL, lipsă CNP	A1
Act Normativ nr. 7, din 13/03/1996 emis de PARLAMENT (art. 12 alin. 16);		
B2	Intabulare, drept de PROPRIETATE, dobandit prin Construire, cota actuala 1/1, cota initiala 1/1 1) GRANCEA GABRIEL, lipsă CNP	A1.1, A1.2

C. Partea III. SARCINI .

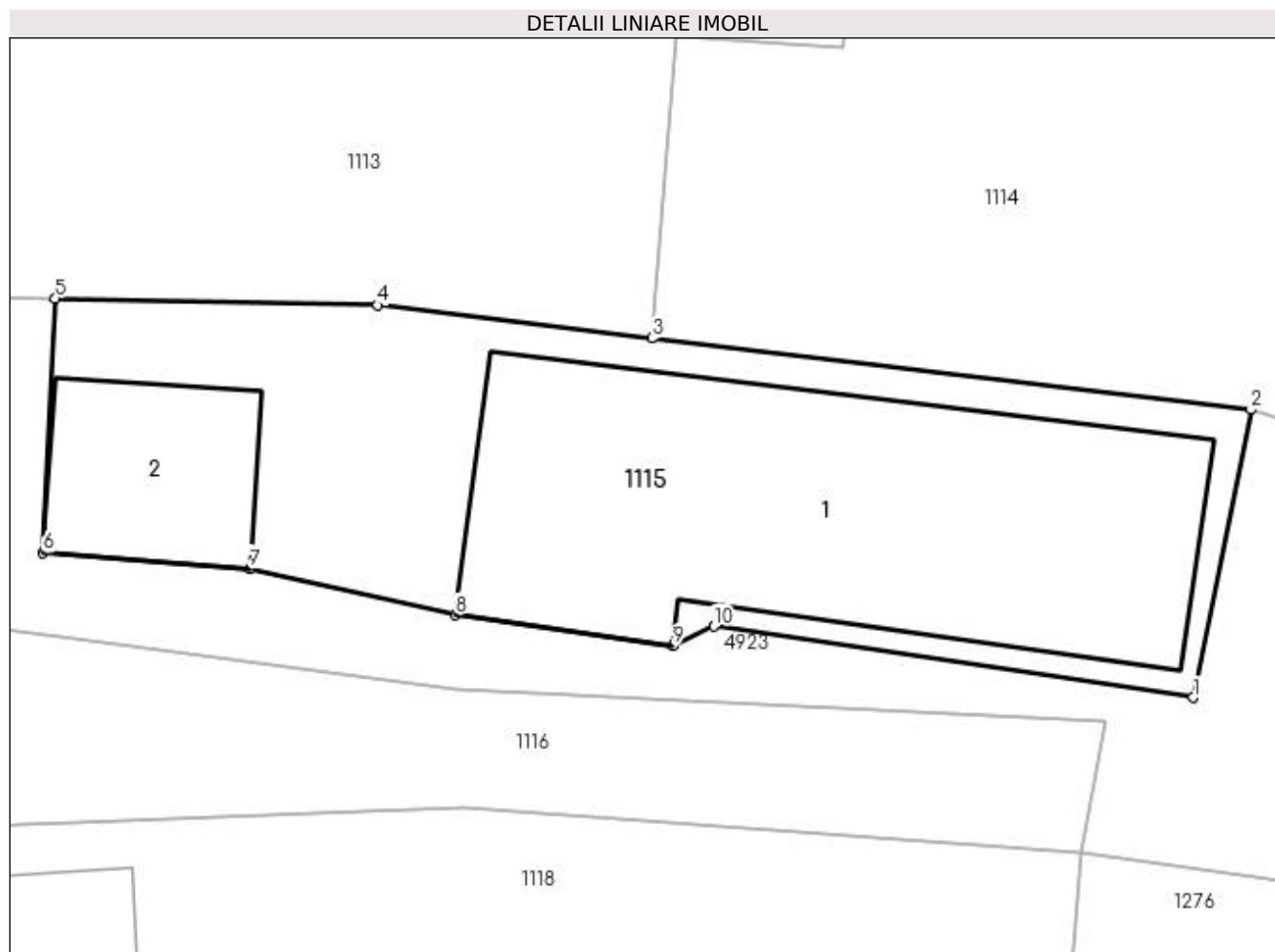
Inscrieri privind dezmembramintele dreptului de proprietate, drepturi reale de garanție și sarcini	Referințe
NU SUNT	

Anexa Nr. 1 La Partea I

Teren

Nr cadastral	Suprafața (mp)*	Observații / Referințe
	90	

* Suprafața este determinată în planul de proiecție Stereo 70.



Date referitoare la teren

Crt	Categorie folosință	Intra vilan	Suprafața (mp)	Tarla	Parcelă	Nr. topo	Observații / Referințe
1	curți constructii	DA	90	1,2	10,11,30,46	-	

Date referitoare la construcții

Crt	Număr	Destinație construcție	Supraf. (mp)	Situație juridică	Observații / Referințe
A1.1		construcții de locuințe	47	Cu acte	Nr. niveluri:1; S. construita la sol:47 mp; S. construita desfasurata:47 mp;
A1.2		construcții anexa	10	Cu acte	Nr. niveluri:1; S. construita la sol:10 mp; S. construita desfasurata:10 mp;

Lungime Segmente

1) Valorile lungimilor segmentelor sunt obținute din proiecție în plan.

Punct început	X / Y	Punct sfârșit	X / Y	Lungime segment (** (m))
1	510.116,162 425.263,244	2	510.117,112 425.267,966	4.817
2	510.117,112 425.267,966	3	510.107,283 425.269,141	9.899
3	510.107,283 425.269,141	4	510.102,782 425.269,679	4.533

Punct început	X / Y	Punct sfârșit	X / Y	Lungime segment (** (m)
4	510.102,782 425.269,679	5	510.097,491 425.269,794	5.292
5	510.097,491 425.269,794	6	510.097,291 425.265,617	4.182
6	510.097,291 425.265,617	7	510.100,68 425.265,364	3.398
7	510.100,68 425.265,364	8	510.104,048 425.264,597	3.454
8	510.104,048 425.264,597	9	510.107,627 425.264,092	3.614
9	510.107,627 425.264,092	10	510.108,296 425.264,411	0.741
10	510.108,296 425.264,411	1	510.116,162 425.263,244	7.952

** Lungimile segmentelor sunt determinate în planul de proiecție Stereo 70 și sunt rotunjite la 1 milimetru.

*** Distanța dintre puncte este formată din segmente cumulate ce sunt mai mici decât valoarea 1 milimetru.

**DATE DESPRE IMOBILUL NR. 1116**

Oficiul de Cadastru și Publicitate Imobiliară ARGES
Biroul de Cadastru și Publicitate Imobiliară Campulung

A. Partea I. Descrierea imobilului

TEREN Intravilan

Adresa: Loc. Gura Pravat, Jud. Arges

Nr. Crt	Nr cadastral Nr. topografic	Suprafața* (mp)	Observații / Referințe
A1		90	Sector cadastral:19 Teren neimprijmit;

Construcții

Crt	Nr cadastral Nr. topografic	Adresa	Observații / Referințe
A1.1		Loc. Gura Pravat, Jud. Arges	Nr. niveluri:1; S. construita la sol:18 mp; S. construita desfasurata:18 mp;
A1.2		Loc. Gura Pravat, Jud. Arges	Nr. niveluri:1; S. construita la sol:11 mp; S. construita desfasurata:11 mp;

B. Partea II. Proprietari și acte

Inscrieri privitoare la dreptul de proprietate și alte drepturi reale	Referințe
/	
Act Administrativ nr. 123620, din 17/10/2003 emis de CJPSDPAT ARGES (Certificat de deces nr. 23/27.08.2003 eliberat de Primăria Valea Mare Pravăț);	
B1	A1
Intabulare, drept de PROPRIETATE, dobandit prin Reconstituire, cota actuala 1/1, cota initiala 1/1 1) GRANCEA GHEORGHE DEFUNCT:Da	
Act Normativ nr. 7, din 13/03/1996 emis de PARLAMENT (art. 12 alin. 16);	
B2	A1.1, A1.2
Intabulare, drept de PROPRIETATE, dobandit prin Construire, cota actuala 1/1, cota initiala 1/1 1) GRANCEA GHEORGHE DEFUNCT:Da	

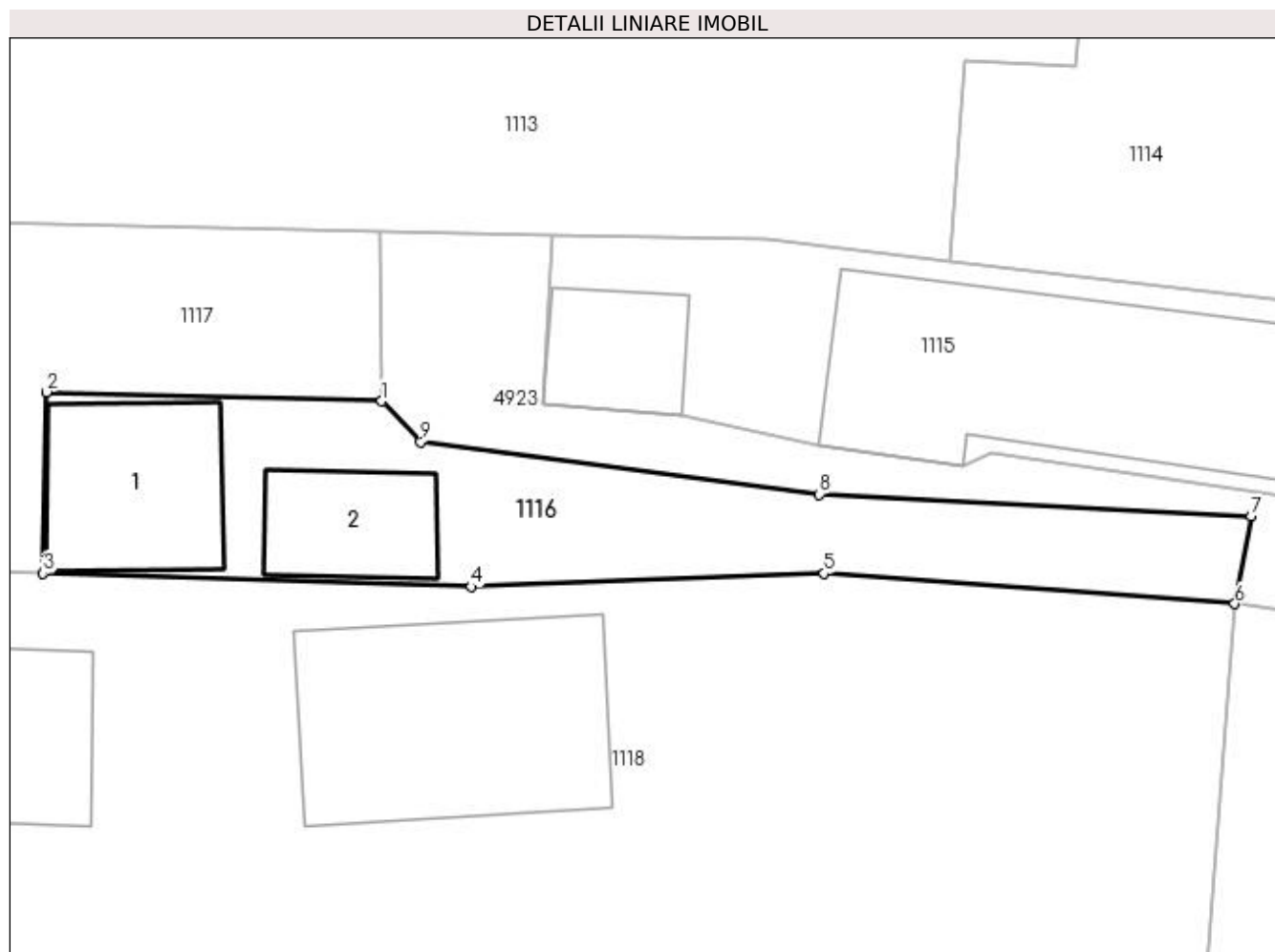
C. Partea III. SARCINI .

Inscrieri privind dezmembramintele dreptului de proprietate, drepturi reale de garanție și sarcini	Referințe
NU SUNT	

Anexa Nr. 1 La Partea I**Teren**

Nr cadastral	Suprafața (mp)*	Observații / Referințe
	90	

* Suprafața este determinată în planul de proiecție Stereo 70.

**Date referitoare la teren**

Crt	Categorie folosință	Intra vilan	Suprafața (mp)	Tarla	Parcelă	Nr. topo	Observații / Referințe
1	curți constructii	DA	90	1	10,11	-	

Date referitoare la construcții

Crt	Număr	Destinație construcție	Supraf. (mp)	Situație juridică	Observații / Referințe
A1.1		constructii anexa	18	Cu acte	Nr. niveluri:1; S. construita la sol:18 mp; S. construita desfasurata:18 mp;
A1.2		constructii anexa	11	Cu acte	Nr. niveluri:1; S. construita la sol:11 mp; S. construita desfasurata:11 mp;

Lungime Segmente

1) Valorile lungimilor segmentelor sunt obținute din proiecție în plan.

Punct început	X / Y	Punct sfârșit	X / Y	Lungime segment (** (m)
1	510.093,293 425.265,692	2	510.085,026 425.265,916	8.27
2	510.085,026 425.265,916	3	510.084,95 425.261,445	4.472
3	510.084,95 425.261,445	4	510.095,499 425.261,12	10.554

Punct început	X / Y	Punct sfârșit	X / Y	Lungime segment (** (m)
4	510.095,499 425.261,12	5	510.104,198 425.261,447	8.705
5	510.104,198 425.261,447	6	510.114,315 425.260,699	10.145
6	510.114,315 425.260,699	7	510.114,717 425.262,861	2.199
7	510.114,717 425.262,861	8	510.104,084 425.263,395	10.646
8	510.104,084 425.263,395	9	510.094,255 425.264,691	9.914
9	510.094,255 425.264,691	1	510.093,293 425.265,692	1.388

** Lungimile segmentelor sunt determinate în planul de proiecție Stereo 70 și sunt rotunjite la 1 milimetru.

*** Distanța dintre puncte este formată din segmente cumulate ce sunt mai mici decât valoarea 1 milimetru.

**DATE DESPRE IMOBILUL NR. 1117**

Oficiul de Cadastru și Publicitate Imobiliară ARGES
Biroul de Cadastru și Publicitate Imobiliară Campulung

A. Partea I. Descrierea imobilului

TEREN Intravilan

Adresa: Loc. Gura Pravat, Jud. Arges

Nr. Crt	Nr cadastral Nr. topografic	Suprafața* (mp)	Observații / Referințe
A1		528	Sector cadastral:19 Teren neimprijmit;

Construcții

Crt	Nr cadastral Nr. topografic	Adresa	Observații / Referințe
A1.1		Loc. Gura Pravat, Jud. Arges	Nr. niveluri:1; S. construita la sol:26 mp; S. construita desfasurata:26 mp;
A1.2		Loc. Gura Pravat, Jud. Arges	Nr. niveluri:1; S. construita la sol:19 mp; S. construita desfasurata:19 mp;

B. Partea II. Proprietari și acte

Inscrieri privitoare la dreptul de proprietate și alte drepturi reale		Referințe
/		
Act Administrativ nr. 123621, din 17/10/2003 emis de CJPSDPAT ARGES;		
B1	Intabulare, drept de PROPRIETATE, dobandit prin Reconstituire, cota actuala 1/1, cota initiala 1/1 1) GRANCEA GHEORGHE	A1
Act Normativ nr. 7, din 13/03/1996 emis de PARLAMENT (art. 12 alin. 16);		
B2	Intabulare, drept de PROPRIETATE, dobandit prin Construire, cota actuala 1/1, cota initiala 1/1 1) GRANCEA GHEORGHE	A1.1, A1.2

C. Partea III. SARCINI .

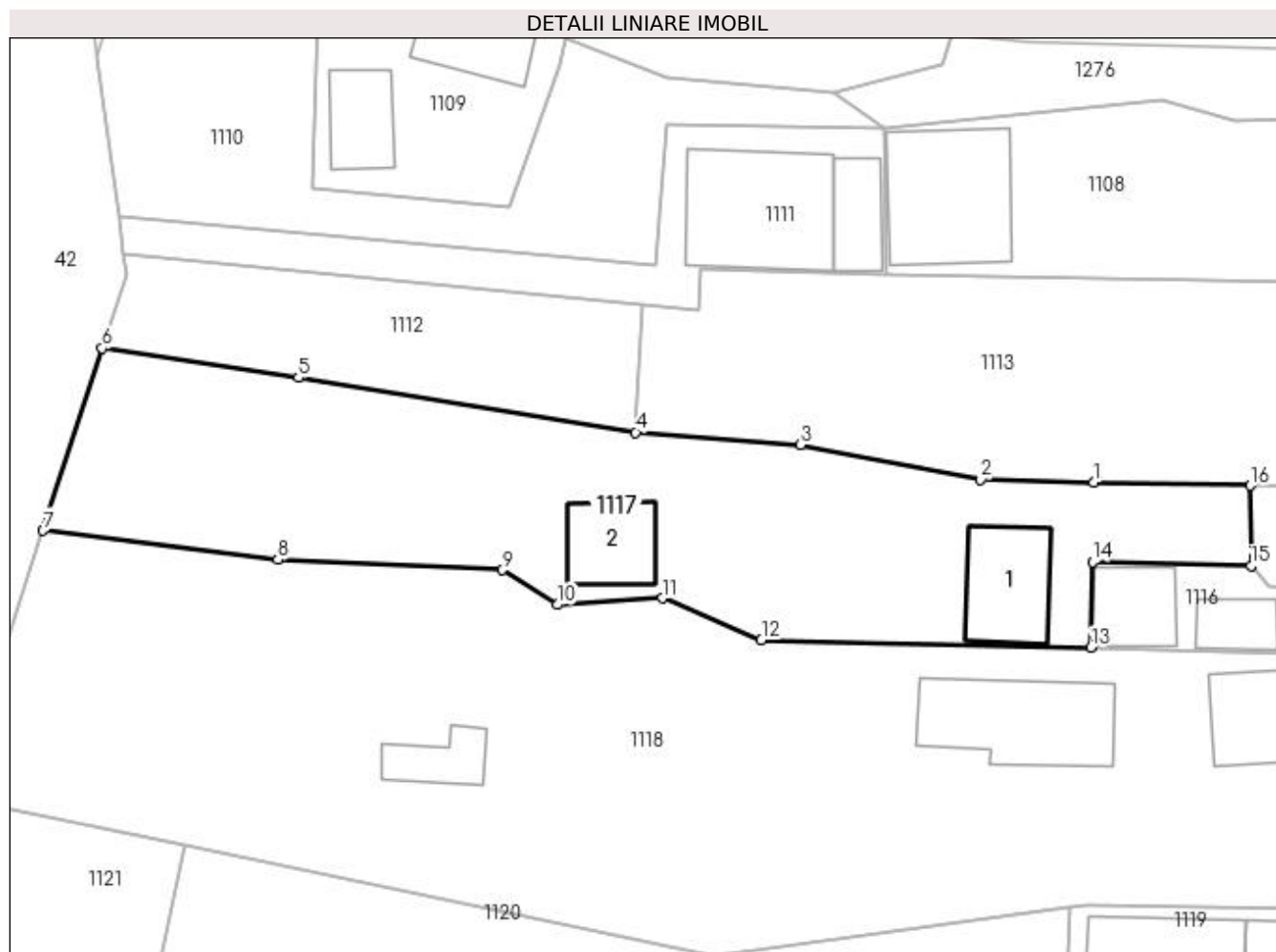
Inscrieri privind dezmembramintele dreptului de proprietate, drepturi reale de garanție și sarcini	Referințe
NU SUNT	

Anexa Nr. 1 La Partea I

Teren

Nr cadastral	Suprafața (mp)*	Observații / Referințe
	528	

* Suprafața este determinată în planul de proiecție Stereo 70.



Date referitoare la teren

Crt	Categorie folosință	Intra vilan	Suprafața (mp)	Tarla	Parcelă	Nr. topo	Observații / Referințe
1	curți constructii	DA	528	1	10,11	-	

Date referitoare la construcții

Crt	Număr	Destinație construcție	Supraf. (mp)	Situație juridică	Observații / Referințe
A1.1		constructii anexa	26	Cu acte	Nr. niveluri:1; S. construita la sol:26 mp; S. construita desfasurata:26 mp;
A1.2		constructii anexa	19	Cu acte	Nr. niveluri:1; S. construita la sol:19 mp; S. construita desfasurata:19 mp;

Lungime Segmente

1) Valorile lungimilor segmentelor sunt obținute din proiecție în plan.

Punct început	X / Y	Punct sfârșit	X / Y	Lungime segment (** (m)
1	510.085,096 425.270,065	2	510.079,2 425.270,193	5.897
2	510.079,2 425.270,193	3	510.069,783 425.272,004	9.59
3	510.069,783 425.272,004	4	510.061,198 425.272,668	8.611

Punct început	X / Y	Punct sfârșit	X / Y	Lungime segment (** (m)
4	510.061,198 425.272,668	5	510.043,611 425.275,509	17.815
5	510.043,611 425.275,509	6	510.033,382 425.277,045	10.344
6	510.033,382 425.277,045	7	510.030,302 425.267,538	9.993
7	510.030,302 425.267,538	8	510.042,545 425.266,022	12.337
8	510.042,545 425.266,022	9	510.054,227 425.265,481	11.695
9	510.054,227 425.265,481	10	510.057,131 425.263,685	3.415
10	510.057,131 425.263,685	11	510.062,598 425.264,019	5.477
11	510.062,598 425.264,019	12	510.067,755 425.261,837	5.6
12	510.067,755 425.261,837	13	510.084,95 425.261,445	17.199
13	510.084,95 425.261,445	14	510.085,026 425.265,916	4.472
14	510.085,026 425.265,916	15	510.093,293 425.265,692	8.27
15	510.093,293 425.265,692	16	510.093,263 425.269,887	4.195
16	510.093,263 425.269,887	1	510.085,096 425.270,065	8.169

** Lungimile segmentelor sunt determinate în planul de proiecție Stereo 70 și sunt rotunjite la 1 milimetru.

*** Distanța dintre puncte este formată din segmente cumulate ce sunt mai mici decât valoarea 1 milimetru.

**DATE DESPRE IMOBILUL NR. 1118**

Oficiul de Cadastru și Publicitate Imobiliară ARGES
Biroul de Cadastru și Publicitate Imobiliară Campulung

A. Partea I. Descrierea imobilului

TEREN Intravilan

Adresa: Loc. Gura Pravat, Jud. Arges

Nr. Crt	Nr cadastral Nr. topografic	Suprafața* (mp)	Observații / Referințe
A1		Din acte: 1.485 Masurata: 1.306	Sector cadastral:19 Teren neimprijmit;

Construcții

Crt	Nr cadastral Nr. topografic	Adresa	Observații / Referințe
A1.1		Loc. Gura Pravat, Jud. Arges	Nr. niveluri:1; S. construita la sol:36 mp; S. construita desfasurata:36 mp;
A1.2		Loc. Gura Pravat, Jud. Arges	Nr. niveluri:1; S. construita la sol:41 mp; S. construita desfasurata:41 mp;
A1.3		Loc. Gura Pravat, Jud. Arges	Nr. niveluri:1; S. construita la sol:12 mp; S. construita desfasurata:12 mp;

B. Partea II. Proprietari și acte

Inscrieri privitoare la dreptul de proprietate și alte drepturi reale		Referințe
/		
Act Administrativ nr. 123618, din 15/10/2003 emis de CJPSDPAT ARGES;		
B1	Intabulare, drept de PROPRIETATE, dobandit prin Reconstituire, cota actuala 1/1, cota initiala 1/1 1) ONICA ANDREI, lipsă CNP	A1
Act Normativ nr. 7, din 13/03/1996 emis de PARLAMENT (art. 12 alin. 16);		
B2	Intabulare, drept de PROPRIETATE, dobandit prin Construire, cota actuala 1/1, cota initiala 1/1 1) ONICA ANDREI, lipsă CNP	A1.1, A1.2, A1.3

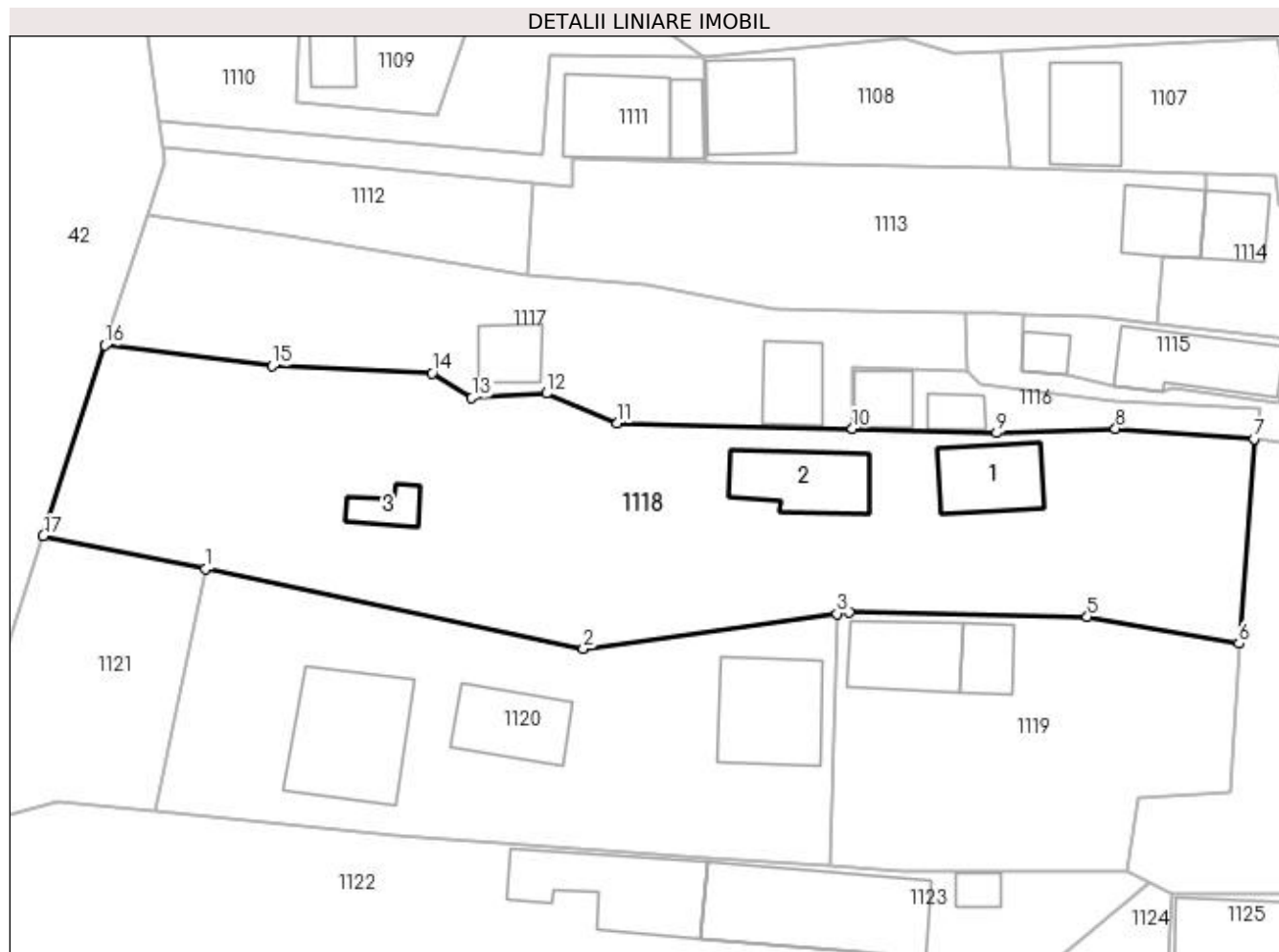
C. Partea III. SARCINI .

Inscrieri privind dezmembramintele dreptului de proprietate, drepturi reale de garanție și sarcini	Referințe
NU SUNT	

Anexa Nr. 1 La Partea I**Teren**

Nr cadastral	Suprafața (mp)*	Observații / Referințe
	Din acte: 1.485 Masurata: 1.306	

* Suprafața este determinată în planul de proiecție Stereo 70.

**Date referitoare la teren**

Crt	Categorie folosință	Intra vilan	Suprafața (mp)	Tarla	Parcelă	Nr. topo	Observații / Referințe
1	curți constructii	DA	1.306	1	11,12	-	

Date referitoare la construcții

Crt	Număr	Destinație construcție	Supraf. (mp)	Situație juridică	Observații / Referințe
A1.1		construcții anexa	36	Cu acte	Nr. niveluri:1; S. construita la sol:36 mp; S. construita desfasurata:36 mp;
A1.2		construcții anexa	41	Cu acte	Nr. niveluri:1; S. construita la sol:41 mp; S. construita desfasurata:41 mp;
A1.3		construcții anexa	12	Cu acte	Nr. niveluri:1; S. construita la sol:12 mp; S. construita desfasurata:12 mp;

Lungime Segmente

1) Valorile lungimilor segmentelor sunt obținute din proiecție în plan.

Punct început	X / Y	Punct sfârșit	X / Y	Lungime segment (** (m)
1	510.037,652 425.251,172	2	510.065,278 425.245,338	28.235
2	510.065,278 425.245,338	3	510.083,811 425.247,908	18.71

Punct început	X / Y	Punct sfârșit	X / Y	Lungime segment (** (m)
3	510.083,811 425.247,908	4	510.084,74 425.248,036	0.938
4	510.084,74 425.248,036	5	510.102,119 425.247,668	17.383
5	510.102,119 425.247,668	6	510.113,203 425.245,738	11.251
6	510.113,203 425.245,738	7	510.114,315 425.260,699	15.002
7	510.114,315 425.260,699	8	510.104,198 425.261,447	10.145
8	510.104,198 425.261,447	9	510.095,499 425.261,12	8.705
9	510.095,499 425.261,12	10	510.084,95 425.261,445	10.554
10	510.084,95 425.261,445	11	510.067,755 425.261,837	17.199
11	510.067,755 425.261,837	12	510.062,598 425.264,019	5.6
12	510.062,598 425.264,019	13	510.057,131 425.263,685	5.477
13	510.057,131 425.263,685	14	510.054,227 425.265,481	3.415
14	510.054,227 425.265,481	15	510.042,545 425.266,022	11.695
15	510.042,545 425.266,022	16	510.030,302 425.267,538	12.337
16	510.030,302 425.267,538	17	510.025,786 425.253,599	14.652
17	510.025,786 425.253,599	1	510.037,652 425.251,172	12.112

** Lungimile segmentelor sunt determinate în planul de proiecție Stereo 70 și sunt rotunjite la 1 milimetru.

*** Distanța dintre puncte este formată din segmente cumulate ce sunt mai mici decât valoarea 1 milimetru.

**DATE DESPRE IMOBILUL NR. 1119**

Oficiul de Cadastru și Publicitate Imobiliară ARGES
Biroul de Cadastru și Publicitate Imobiliară Campulung

A. Partea I. Descrierea imobilului

TEREN Intravilan

Adresa: Loc. Gura Pravat, Nr. 111, Jud. Arges

Nr. Crt	Nr cadastral Nr. topografic	Suprafața* (mp)	Observații / Referințe
A1		496	Sector cadastral:19 Teren neimprijmit;

Construcții

Crt	Nr cadastral Nr. topografic	Adresa	Observații / Referințe
A1.1		Loc. Gura Pravat, Nr. 111, Jud. Arges	Nr. niveluri:1; S. construita la sol:41 mp; S. construita desfasurata:41 mp;
A1.2		Loc. Gura Pravat, Nr. 111, Jud. Arges	Nr. niveluri:1; S. construita la sol:19 mp; S. construita desfasurata:19 mp;

B. Partea II. Proprietari și acte

Inscrieri privitoare la dreptul de proprietate și alte drepturi reale		Referințe
/		
Act Administrativ nr. 123616, din 15/10/2003 emis de CJPSDPAT ARGES;		
B1	Intabulare, drept de PROPRIETATE, dobandit prin Reconstituire, cota actuala 1/1, cota initiala 1/1 1) ONICA ION, lipsă CNP	A1
Act Normativ nr. 7, din 13/03/1996 emis de PARLAMENT (art. 12 alin. 16);		
B2	Intabulare, drept de PROPRIETATE, dobandit prin Construire, cota actuala 1/1, cota initiala 1/1 1) ONICA ION, lipsă CNP	A1.1, A1.2

C. Partea III. SARCINI .

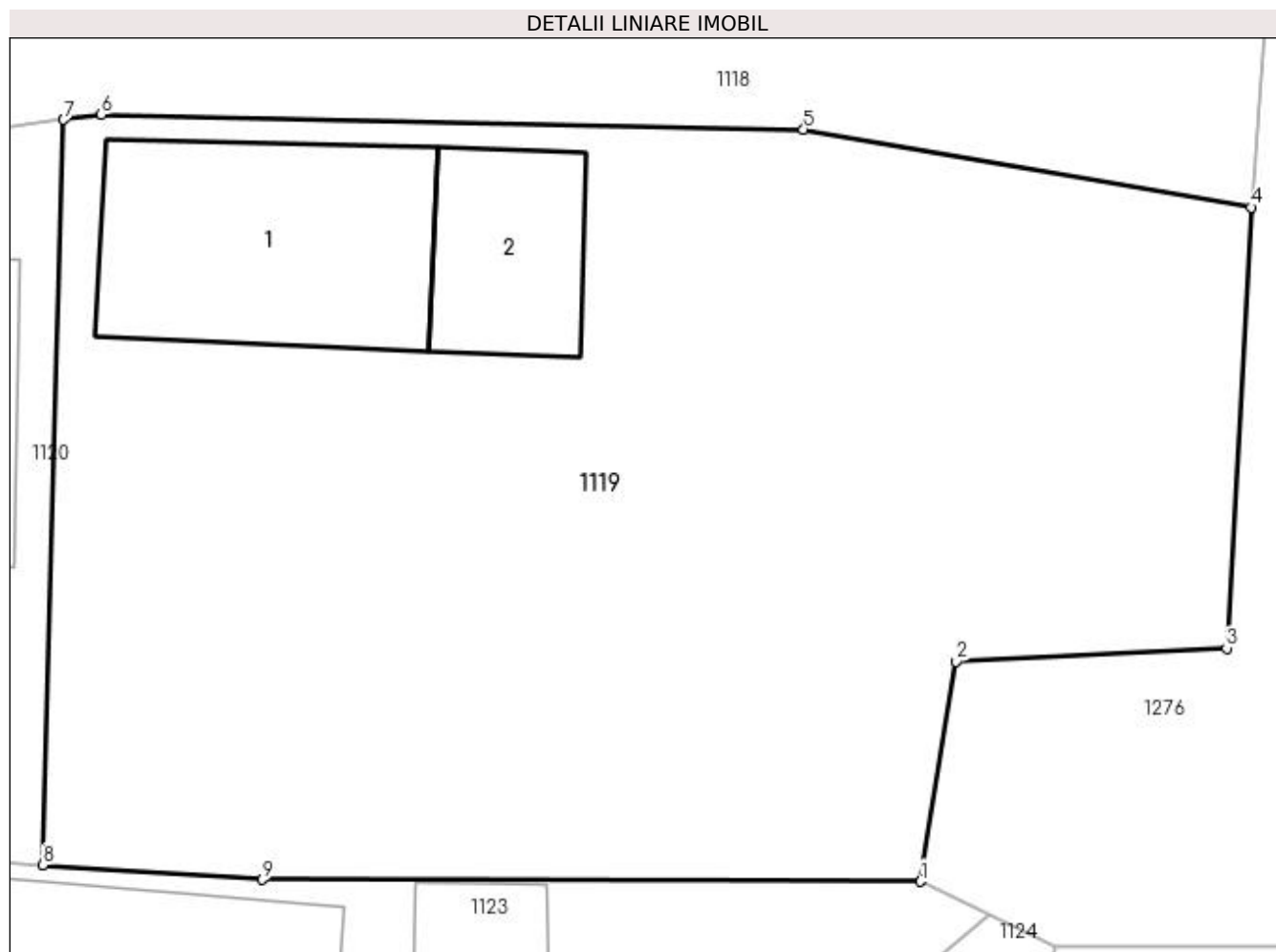
Inscrieri privind dezmembramintele dreptului de proprietate, drepturi reale de garanție și sarcini	Referințe
NU SUNT	

Anexa Nr. 1 La Partea I

Teren

Nr cadastral	Suprafața (mp)*	Observații / Referințe
	496	

* Suprafața este determinată în planul de proiecție Stereo 70.



Date referitoare la teren

Crt	Categorie folosință	Intra vilan	Suprafața (mp)	Tarla	Parcelă	Nr. topo	Observații / Referințe
1	curți constructii	DA	496	1	12,13	-	

Date referitoare la construcții

Crt	Număr	Destinație construcție	Supraf. (mp)	Situație juridică	Observații / Referințe
A1.1		construcții de locuințe	41	Cu acte	Nr. niveluri:1; S. construita la sol:41 mp; S. construita desfasurata:41 mp;
A1.2		construcții anexa	19	Cu acte	Nr. niveluri:1; S. construita la sol:19 mp; S. construita desfasurata:19 mp;

Lungime Segmente

1) Valorile lungimilor segmentelor sunt obținute din proiecție în plan.

Punct început	X / Y	Punct sfârșit	X / Y	Lungime segment (** (m)
1	510.105,012 425.229,056	2	510.105,896 425.234,497	5.512
2	510.105,896 425.234,497	3	510.112,595 425.234,83	6.707
3	510.112,595 425.234,83	4	510.113,203 425.245,738	10.925

Punct început	X / Y	Punct sfârșit	X / Y	Lungime segment (** (m)
4	510.113,203 425.245,738	5	510.102,119 425.247,668	11.251
5	510.102,119 425.247,668	6	510.084,74 425.248,036	17.383
6	510.084,74 425.248,036	7	510.083,811 425.247,908	0.938
7	510.083,811 425.247,908	8	510.083,296 425.229,468	18.447
8	510.083,296 425.229,468	9	510.088,716 425.229,098	5.433
9	510.088,716 425.229,098	1	510.105,012 425.229,056	16.296

** Lungimile segmentelor sunt determinate în planul de proiecție Stereo 70 și sunt rotunjite la 1 milimetru.

*** Distanța dintre puncte este formată din segmente cumulate ce sunt mai mici decât valoarea 1 milimetru.

**DATE DESPRE IMOBILUL NR. 1120**

Oficiul de Cadastru și Publicitate Imobiliară ARGES
Biroul de Cadastru și Publicitate Imobiliară Campulung

A. Partea I. Descrierea imobilului

TEREN Intravilan

Adresa: Loc. Gura Pravat, Jud. Arges

Nr. Crt	Nr cadastral Nr. topografic	Suprafața* (mp)	Observații / Referințe
A1		792	Sector cadastral:19 Teren neimprijmit;

Construcții

Crt	Nr cadastral Nr. topografic	Adresa	Observații / Referințe
A1.1		Loc. Gura Pravat, Jud. Arges	Nr. niveluri:1; S. construita la sol:57 mp; S. construita desfasurata:57 mp;
A1.2		Loc. Gura Pravat, Jud. Arges	Nr. niveluri:1; S. construita la sol:40 mp; S. construita desfasurata:40 mp;
A1.3		Loc. Gura Pravat, Jud. Arges	Nr. niveluri:1; S. construita la sol:76 mp; S. construita desfasurata:76 mp;

B. Partea II. Proprietari și acte

Inscrieri privitoare la dreptul de proprietate și alte drepturi reale		Referințe
/		
Act Administrativ nr. 123617, din 15/10/2003 emis de CJPSDPAT ARGES;		
B1	Intabulare, drept de PROPRIETATE, dobandit prin Reconstituire, cota actuala 1/1, cota initiala 1/1 1) ONICA CONSTANTIN, lipsă CNP	A1
Act Normativ nr. 7, din 13/03/1996 emis de PARLAMENT (art. 12 alin. 16);		
B2	Intabulare, drept de PROPRIETATE, dobandit prin Construire, cota actuala 1/1, cota initiala 1/1 1) ONICA CONSTANTIN, lipsă CNP	A1.1, A1.2, A1.3

C. Partea III. SARCINI .

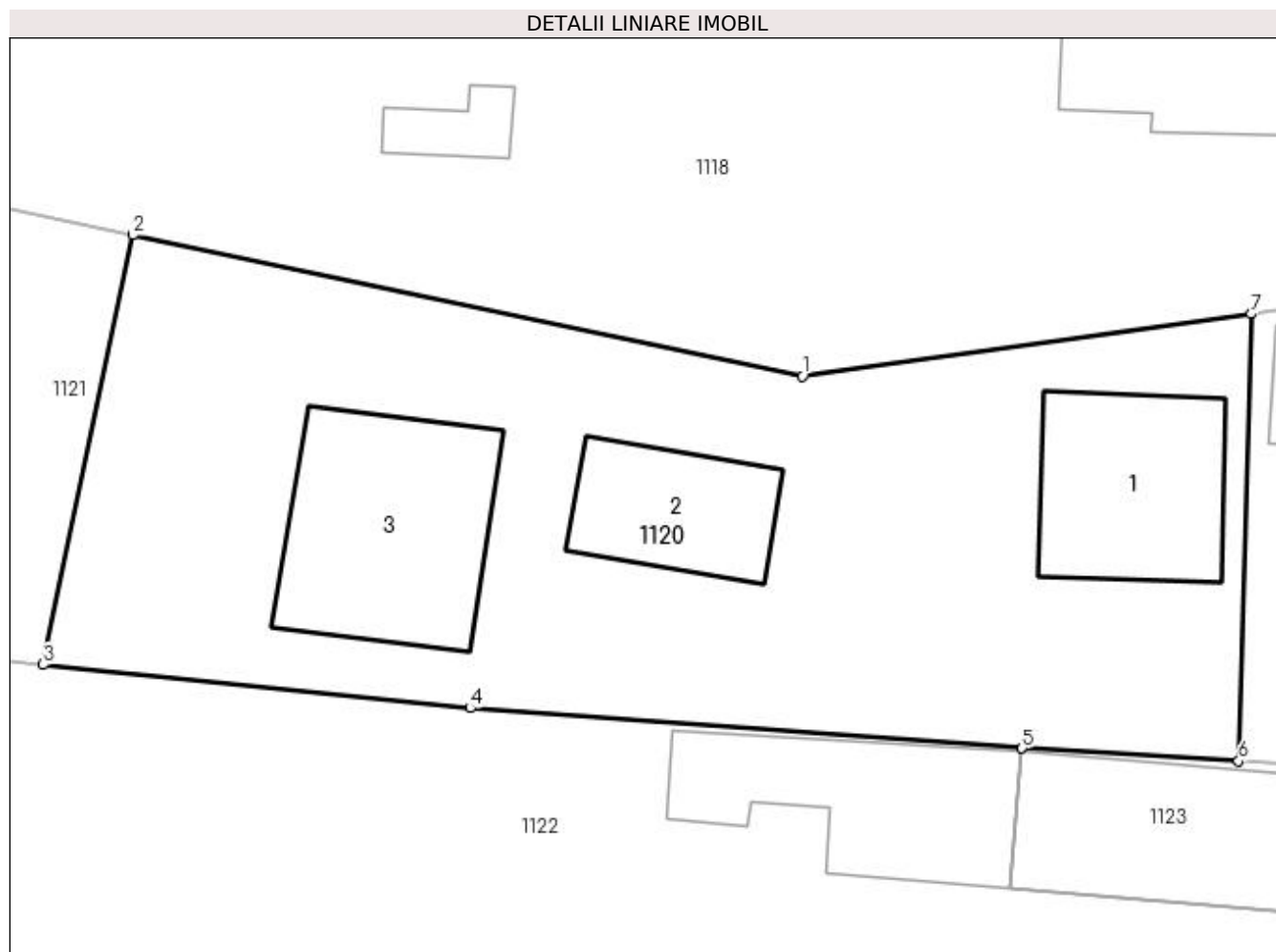
Inscrieri privind dezmembramintele dreptului de proprietate, drepturi reale de garanție și sarcini	Referințe
NU SUNT	

Anexa Nr. 1 La Partea I

Teren

Nr cadastral	Suprafața (mp)*	Observații / Referințe
	792	

* Suprafața este determinată în planul de proiecție Stereo 70.



Date referitoare la teren

Crt	Categorie folosință	Intra vilan	Suprafața (mp)	Tarla	Parcelă	Nr. topo	Observații / Referințe
1	curți constructii	DA	792	1	12,13	-	

Date referitoare la construcții

Crt	Număr	Destinație construcție	Supraf. (mp)	Situație juridică	Observații / Referințe
A1.1		construcții de locuințe	57	Cu acte	Nr. niveluri:1; S. construita la sol:57 mp; S. construita desfasurata:57 mp;
A1.2		construcții de locuințe	40	Cu acte	Nr. niveluri:1; S. construita la sol:40 mp; S. construita desfasurata:40 mp;
A1.3		construcții anexa	76	Cu acte	Nr. niveluri:1; S. construita la sol:76 mp; S. construita desfasurata:76 mp;

Lungime Segmente

1) Valorile lungimilor segmentelor sunt obținute din proiecție în plan.

Punct început	X / Y	Punct sfârșit	X / Y	Lungime segment (** (m)
1	510.065,278 425.245,338	2	510.037,652 425.251,172	28.235
2	510.037,652 425.251,172	3	510.033,943 425.233,444	18.112

Punct început	X / Y	Punct sfârșit	X / Y	Lungime segment (** (m)
3	510.033,943 425.233,444	4	510.051,569 425.231,652	17.717
4	510.051,569 425.231,652	5	510.074,352 425.229,993	22.843
5	510.074,352 425.229,993	6	510.083,296 425.229,468	8.959
6	510.083,296 425.229,468	7	510.083,811 425.247,908	18.447
7	510.083,811 425.247,908	1	510.065,278 425.245,338	18.71

** Lungimile segmentelor sunt determinate în planul de proiecție Stereo 70 și sunt rotunjite la 1 milimetru.

*** Distanța dintre puncte este formată din segmente cumulate ce sunt mai mici decât valoarea 1 milimetru.

**DATE DESPRE IMOBILUL NR. 1121**

Oficiul de Cadastru și Publicitate Imobiliară ARGES
Biroul de Cadastru și Publicitate Imobiliară Campulung

A. Partea I. Descrierea imobilului

TEREN Necunoscut

Adresa: Loc. Gura Pravat, Jud. Arges

Nr. Crt	Nr cadastral Nr. topografic	Suprafața* (mp)	Observații / Referințe
A1		258	Sector cadastral:19 Teren neimprejmuit;

B. Partea II. Proprietari și acte

Inscrieri privitoare la dreptul de proprietate și alte drepturi reale	Referințe
/	
Act Normativ nr. 7, din 13/03/1996 emis de PARLAMENT (art. 13 alin. 15);	
B1	A1
Inscrierea provizorie, drept de PROPRIETATE, dobandit prin Lege, cota actuala 1/1, cota initiala 1/1 1) COMUNA VALEA MARE PRAVĂȚ, CIF:5010196	

C. Partea III. SARCINI .

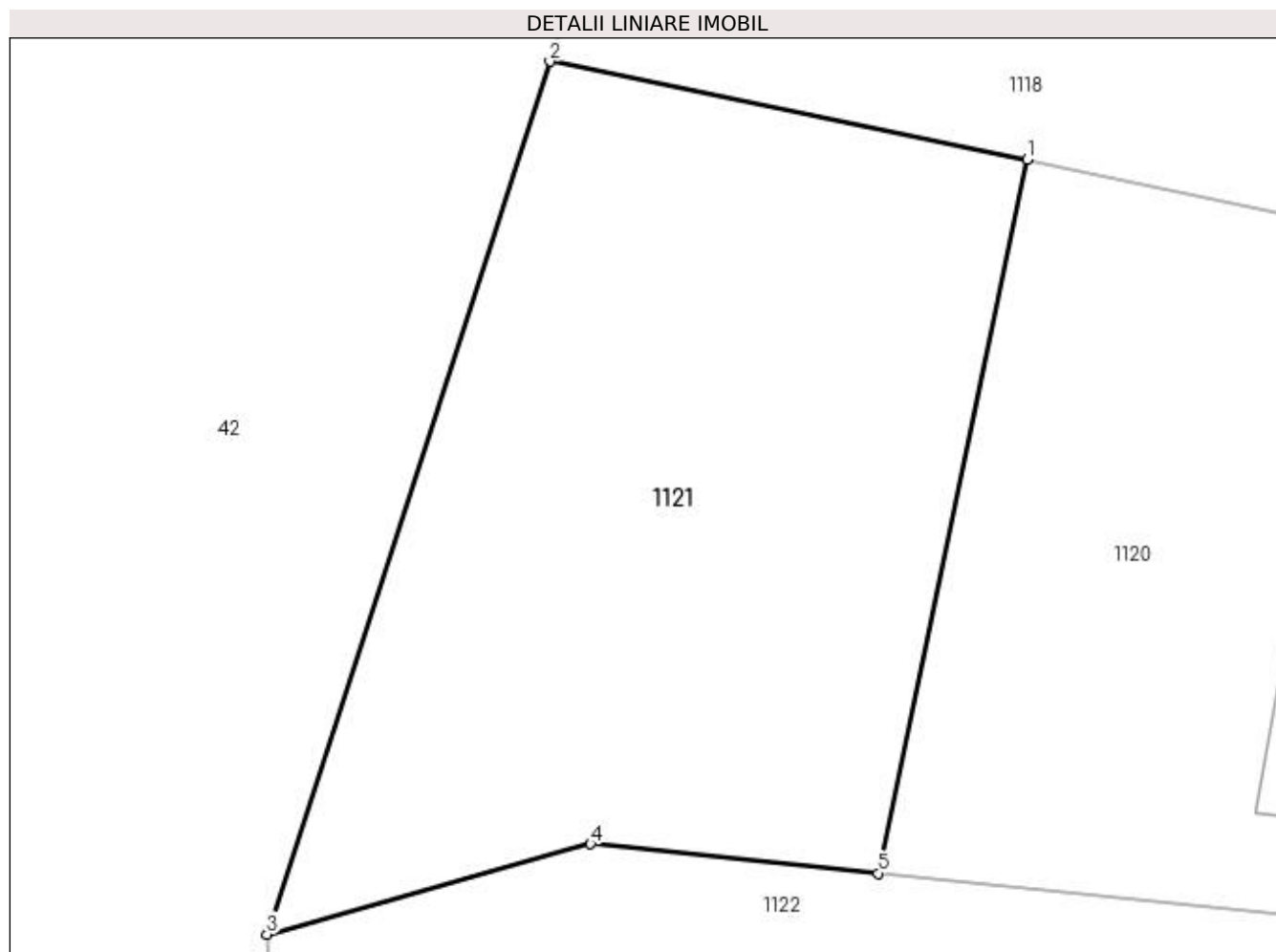
Inscrieri privind dezmembramintele dreptului de proprietate, drepturi reale de garanție și sarcini	Referințe
NU SUNT	

Anexa Nr. 1 La Partea I

Teren

Nr cadastral	Suprafața (mp)*	Observații / Referințe
	258	

* Suprafața este determinată în planul de proiecție Stereo 70.



Date referitoare la teren

Crt	Categorie folosință	Intravilan	Suprafața (mp)	Tarla	Parcelă	Nr. topo	Observații / Referințe
1	pasune	DA	122	1	12,13	-	
2	pasune	NU	136	1	12,13	-	

Lungime Segmente

1) Valorile lungimilor segmentelor sunt obținute din proiecție în plan.

Punct început	X / Y	Punct sfârșit	X / Y	Lungime segment (** (m)
1	510.037,652 425.251,172	2	510.025,786 425.253,599	12.112
2	510.025,786 425.253,599	3	510.018,764 425.231,927	22.781
3	510.018,764 425.231,927	4	510.026,802 425.234,17	8.345
4	510.026,802 425.234,17	5	510.033,943 425.233,444	7.178

Punct început	X / Y	Punct sfârșit	X / Y	Lungime segment (** (m)
5	510.033,943 425.233,444	1	510.037,652 425.251,172	18.112

** Lungimile segmentelor sunt determinate în planul de proiecție Stereo 70 și sunt rotunjite la 1 milimetru.

*** Distanța dintre puncte este formată din segmente cumulate ce sunt mai mici decât valoarea 1 milimetru.

**DATE DESPRE IMOBILUL NR. 1122**

Oficiul de Cadastru și Publicitate Imobiliară ARGES
Biroul de Cadastru și Publicitate Imobiliară Campulung

A. Partea I. Descrierea imobilului

TEREN Necunoscut

Adresa: Loc. Gura Pravat, Jud. Arges

Nr. Crt	Nr cadastral Nr. topografic	Suprafața* (mp)	Observații / Referințe
A1		1.007	Sector cadastral:19 Teren neimpregmuit;

Construcții

Crt	Nr cadastral Nr. topografic	Adresa	Observații / Referințe
A1.1		Loc. Gura Pravat, Jud. Arges	Nr. niveluri:1; S. construita la sol:65 mp; S. construita desfasurata:65 mp;

B. Partea II. Proprietari și acte

Inscrieri privitoare la dreptul de proprietate și alte drepturi reale		Referințe
/		
Act Normativ nr. 7, din 13/03/1996 emis de PARLAMENT (art. 13 alin. 15);		
B1	Inscrierea provizorie, drept de PROPRIETATE, dobandit prin Lege, cota actuala 1/1, cota initiala 1/1 1) COMUNA VALEA MARE PRAVĂȚ , CIF:5010196	A1
Act Normativ nr. 7, din 13/03/1996 emis de PARLAMENT (art. 12 alin. 16);		
B2	Intabulare, drept de PROPRIETATE, dobandit prin Construire, cota actuala 1/1, cota initiala 1/1 1) MONDOC CONSTANTIN , lipsă CNP	A1.1

C. Partea III. SARCINI .

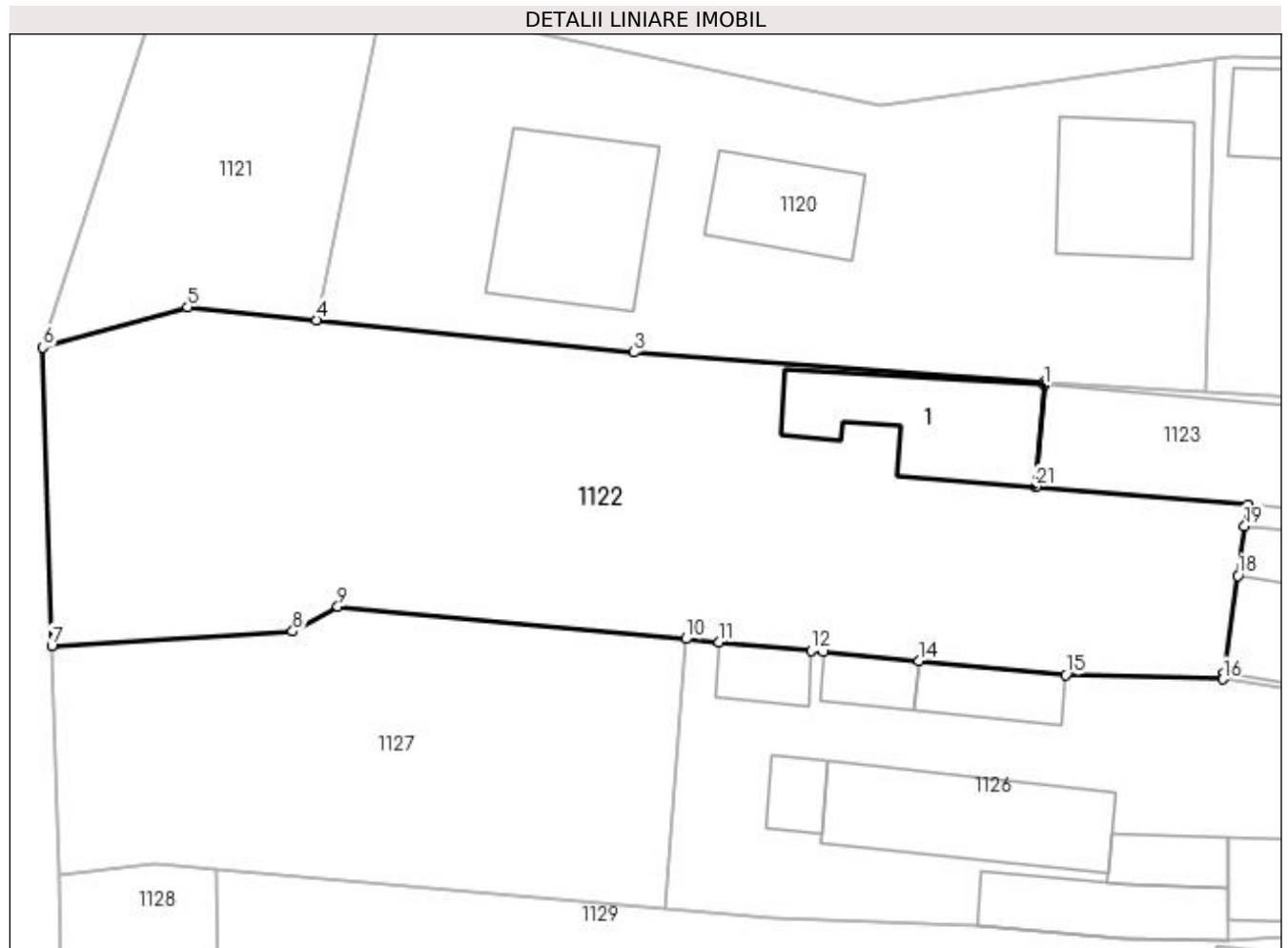
Inscrieri privind dezmembramintele dreptului de proprietate, drepturi reale de garanție și sarcini	Referințe
NU SUNT	

Anexa Nr. 1 La Partea I

Teren

Nr cadastral	Suprafața (mp)*	Observații / Referințe
	1.007	

* Suprafața este determinată în planul de proiecție Stereo 70.



Date referitoare la teren

Crt	Categorie folosință	Intravilan	Suprafața (mp)	Tarla	Parcelă	Nr. topo	Observații / Referințe
1	curți construcții	DA	502	1	13,14	-	
2	pasune	DA	400	1	13,14	-	
3	pasune	NU	105	1	13,14	-	

Date referitoare la construcții

Crt	Număr	Destinație construcție	Supraf. (mp)	Situație juridică	Observații / Referințe
A1.1		construcții anexa	65	Cu acte	Nr. niveluri:1; S. construita la sol:65 mp; S. construita desfasurata:65 mp;

Lungime Segmente

1) Valorile lungimilor segmentelor sunt obținute din proiecție în plan.

Punct început	X / Y	Punct sfârșit	X / Y	Lungime segment (** (m)
1	510.074,342 425.229,829	2	510.074,352 425.229,993	0.164
3	510.051,569 425.231,652	4	510.033,943 425.233,444	17.717

Punct început	X / Y	Punct sfârșit	X / Y	Lungime segment (** (m)
2	510.074,352 425.229,993	3	510.051,569 425.231,652	22.843
4	510.033,943 425.233,444	5	510.026,802 425.234,17	7.178

Punct început	X / Y	Punct sfârșit	X / Y	Lungime segment (** (m)
5	510.026,802 425.234,17	6	510.018,764 425.231,927	8.345
7	510.019,246 425.215,376	8	510.032,638 425.216,173	13.416
9	510.035,133 425.217,558	10	510.054,453 425.215,75	19.404
11	510.056,319 425.215,576	12	510.061,42 425.215,098	5.123
13	510.062,106 425.215,035	14	510.067,403 425.214,535	5.321
15	510.075,552 425.213,77	16	510.084,286 425.213,526	8.737
17	510.084,329 425.213,834	18	510.085,111 425.219,262	5.484
19	510.085,504 425.222,01	20	510.085,674 425.223,214	1.216
21	510.073,888 425.224,204	1	510.074,342 425.229,829	5.643

Punct început	X / Y	Punct sfârșit	X / Y	Lungime segment (** (m)
6	510.018,764 425.231,927	7	510.019,246 425.215,376	16.558
8	510.032,638 425.216,173	9	510.035,133 425.217,558	2.854
10	510.054,453 425.215,75	11	510.056,319 425.215,576	1.874
12	510.061,42 425.215,098	13	510.062,106 425.215,035	0.689
14	510.067,403 425.214,535	15	510.075,552 425.213,77	8.185
16	510.084,286 425.213,526	17	510.084,329 425.213,834	0.311
18	510.085,111 425.219,262	19	510.085,504 425.222,01	2.776
20	510.085,674 425.223,214	21	510.073,888 425.224,204	11.828

** Lungimile segmentelor sunt determinate în planul de proiecție Stereo 70 și sunt rotunjite la 1 milimetru.

*** Distanța dintre puncte este formată din segmente cumulate ce sunt mai mici decât valoarea 1 milimetru.



DATE DESPRE IMOBILUL NR. 1123

Oficiul de Cadastru și Publicitate Imobiliară ARGES
Biroul de Cadastru și Publicitate Imobiliară Campulung

A. Partea I. Descrierea imobilului

TEREN Intravilan

Adresa: Loc. Gura Pravat, Nr. 109, Jud. Arges

Nr. Crt	Nr cadastral Nr. topografic	Suprafața* (mp)	Observații / Referințe
A1	82298	195	Sector cadastral:19 Teren neimprijmit;

Construcții

Crt	Nr cadastral Nr. topografic	Adresa	Observații / Referințe
A1.1	82298-C1	Loc. Gura Pravat, Nr. 109, Jud. Arges	Nr. niveluri:1; S. construita la sol:93 mp; S. construita desfasurata:93 mp; Locuinta; din caramida si lemn; din 1986
A1.2		Loc. Gura Pravat, Nr. 109, Jud. Arges	Nr. niveluri:1; S. construita la sol:9 mp; S. construita desfasurata:9 mp;

B. Partea II. Proprietari și acte

Inscrieri privitoare la dreptul de proprietate și alte drepturi reale		Referințe
3163 / 18/02/2021		
Act Notarial nr. 448, din 16/02/2021 emis de Simion Aurelia Maria;		
B1	Se infiinteaza cartea funciara 82298 a imobilului cu numarul cadastral 82298 / UAT Valea Mare Pravăț, rezultat din dezmembrarea imobilului cu numarul cadastral 81740 in scris in cartea funciara 81740;	A1
Act Administrativ nr. 123615, din 15/10/2003 emis de Comisia judeteana Arges (act administrativ nr 1 din 27.01.1990, emis de Primaria Valea Mare Pravat;act administrativ nr 3076 din 01.08.2019, emis de Primaria Valea Mare Pravat;act administrativ nr 3075 din 01.08.2019, emis de Primaria Valea Mare Pravat;act administrativ nr 4400 din 28.08.2019, emis de PRIMARIA COMUNEI VALEA MARE PRAVAT);		
B2	Intabulare, drept de PROPRIETATE, dobandit prin Lege, cota actuala 1/1, cota initiala 1/1 1) MONDOC CONSTANTIN <i>OBSERVATII: pozitie transcrisa din CF 81740/Valea Mare Pravăț, in scrisa prin incheierea nr. 14549 din 22/08/2019;</i>	A1
Act Administrativ nr. 123615, din 15/10/2003 emis de Comisia judeteana Arges (act administrativ nr 4400 din 28.08.2019, emis de PRIMARIA COMUNEI VALEA MARE PRAVAT;act administrativ nr 3076 din 01.08.2019, emis de Primaria Valea Mare Pravat;act administrativ nr 1 din 27.01.1990, emis de Primaria Valea Mare Pravat;act administrativ nr 3075 din 01.08.2019, emis de Primaria Valea Mare Pravat);		
B3	Intabulare, drept de PROPRIETATE, dobandit prin Lege, cota actuala 1/1, cota initiala 1/1 1) MONDOC CONSTANTIN <i>OBSERVATII: pozitie transcrisa din CF 81740/Valea Mare Pravăț, in scrisa prin incheierea nr. 14549 din 22/08/2019;</i>	A1.1
/		
Act Normativ nr. 7, din 13/03/1996 emis de PARLAMENT (art. 12 alin. 16);		
B4	Intabulare, drept de PROPRIETATE, dobandit prin Construire, cota actuala 1/1, cota initiala 1/1 1) MONDOC CONSTANTIN	A1.2

C. Partea III. SARCINI .

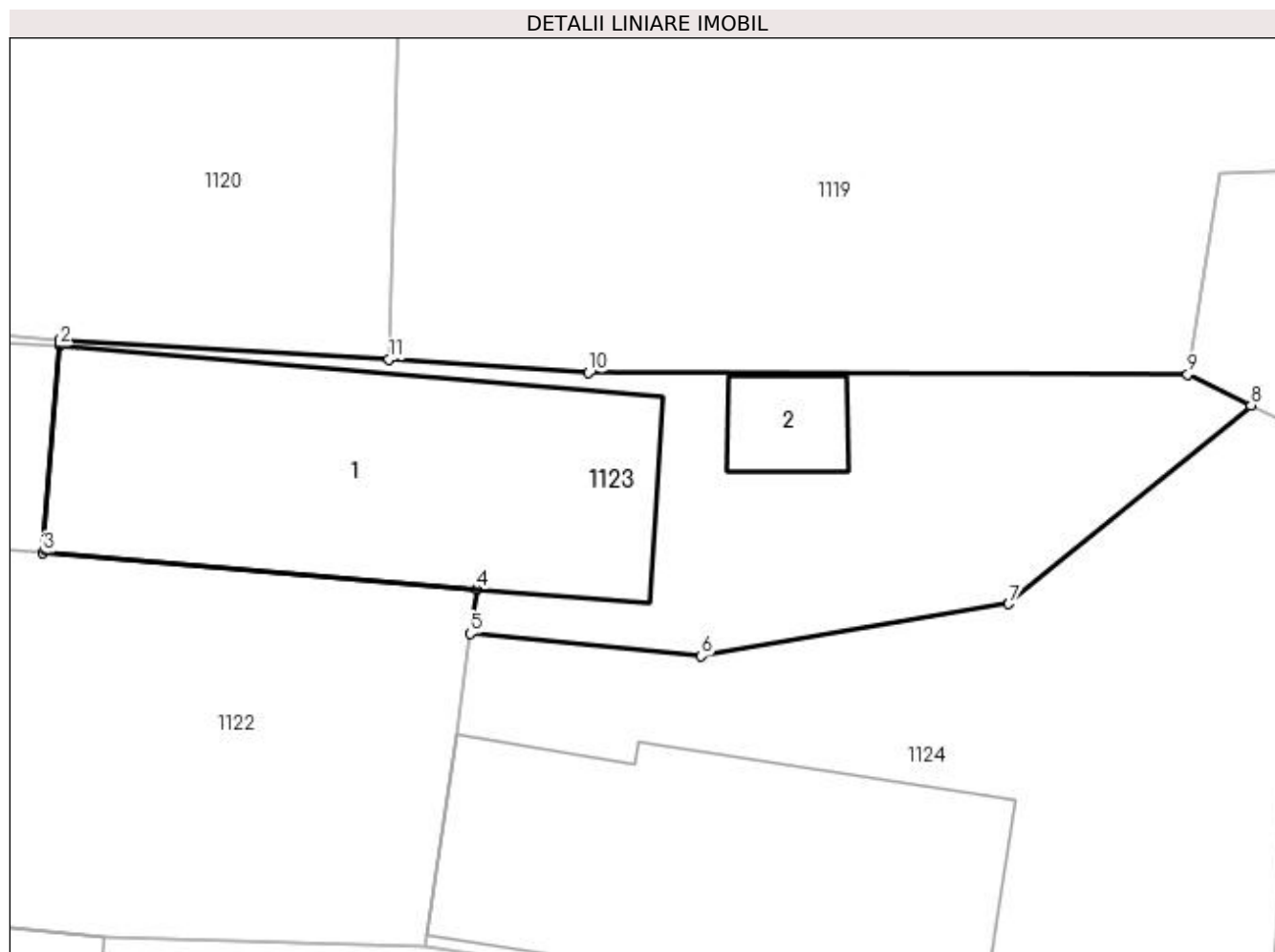
Inscrieri privind dezmembrarile dreptului de proprietate, drepturi reale de garanție și sarcini	Referințe
NU SUNT	

Anexa Nr. 1 La Partea I

Teren

Nr cadastral	Suprafața (mp)*	Observații / Referințe
82298	195	

* Suprafața este determinată în planul de proiecție Stereo 70.



Date referitoare la teren

Crt	Categorie folosință	Intravilan	Suprafața (mp)	Tarla	Parcelă	Nr. topo	Observații / Referințe
1	curți constructii	DA	195	1	13	-	

Date referitoare la construcții

Crt	Număr	Destinație construcție	Supraf. (mp)	Situație juridică	Observații / Referințe
A1.1	82298-C1	construcții de locuințe	93	Cu acte	Nr. niveluri:1; S. construita la sol:93 mp; S. construita desfasurata:93 mp; Locuinta; din caramida si lemn; din 1986
A1.2		construcții anexa	9	Cu acte	Nr. niveluri:1; S. construita la sol:9 mp; S. construita desfasurata:9 mp;

Lungime Segmente

1) Valorile lungimilor segmentelor sunt obținute din proiecție în plan.

Punct început	X / Y	Punct sfârșit	X / Y	Lungime segment (** (m)
1	510.074,352 425.229,993	2	510.074,342 425.229,829	0.164
2	510.074,342 425.229,829	3	510.073,888 425.224,204	5.643

Punct început	X / Y	Punct sfârșit	X / Y	Lungime segment (** (m)
3	510.073,888 425.224,204	4	510.085,674 425.223,214	11.828
4	510.085,674 425.223,214	5	510.085,504 425.222,01	1.216
5	510.085,504 425.222,01	6	510.091,781 425.221,398	6.307
6	510.091,781 425.221,398	7	510.100,144 425.222,817	8.483
7	510.100,144 425.222,817	8	510.106,735 425.228,216	8.52
8	510.106,735 425.228,216	9	510.105,012 425.229,056	1.917
9	510.105,012 425.229,056	10	510.088,716 425.229,098	16.296
10	510.088,716 425.229,098	11	510.083,296 425.229,468	5.433
11	510.083,296 425.229,468	1	510.074,352 425.229,993	8.959

** Lungimile segmentelor sunt determinate în planul de proiecție Stereo 70 și sunt rotunjite la 1 milimetru.

*** Distanța dintre puncte este formată din segmente cumulate ce sunt mai mici decât valoarea 1 milimetru.

**DATE DESPRE IMOBILUL NR. 1124**

Oficiul de Cadastru și Publicitate Imobiliară ARGES
Biroul de Cadastru și Publicitate Imobiliară Campulung

A. Partea I. Descrierea imobilului

TEREN Intravilan

Adresa: Loc. Gura Pravat, Nr. 109, Jud. Arges

Nr. Crt	Nr cadastral Nr. topografic	Suprafața* (mp)	Observații / Referințe
A1	82297	265	Sector cadastral:19 Teren neimpregmuit;

Construcții

Crt	Nr cadastral Nr. topografic	Adresa	Observații / Referințe
A1.1	82297-C1	Loc. Gura Pravat, Nr. 109, Jud. Arges	Nr. niveluri:2; S. construita la sol:90 mp; S. construita desfasurata:180 mp; Locuinta P+M; din boltari si lemn; din 1998

B. Partea II. Proprietari și acte

Inscrieri privitoare la dreptul de proprietate și alte drepturi reale		Referințe
3163 / 18/02/2021		
Act Notarial nr. 448, din 16/02/2021 emis de Simion Aurelia Maria;		
B1	Se infiinteaza cartea funciara 82297 a imobilului cu numarul cadastral 82297 / UAT Valea Mare Pravăț, rezultat din dezmembrarea imobilului cu numarul cadastral 81740 inscris in cartea funciara 81740;	A1
5890 / 24/03/2021		
Act Notarial nr. 793, din 22/03/2021 emis de Simion Aurelia Maria;		
B5	Intabulare, drept de PROPRIETATE- bun propriu, dobandit prin Conventie, cota actuala 1/1, cota initiala 1/1 1) MONDOC FLORIN-TIBERIU	A1, A1.1

C. Partea III. SARCINI .

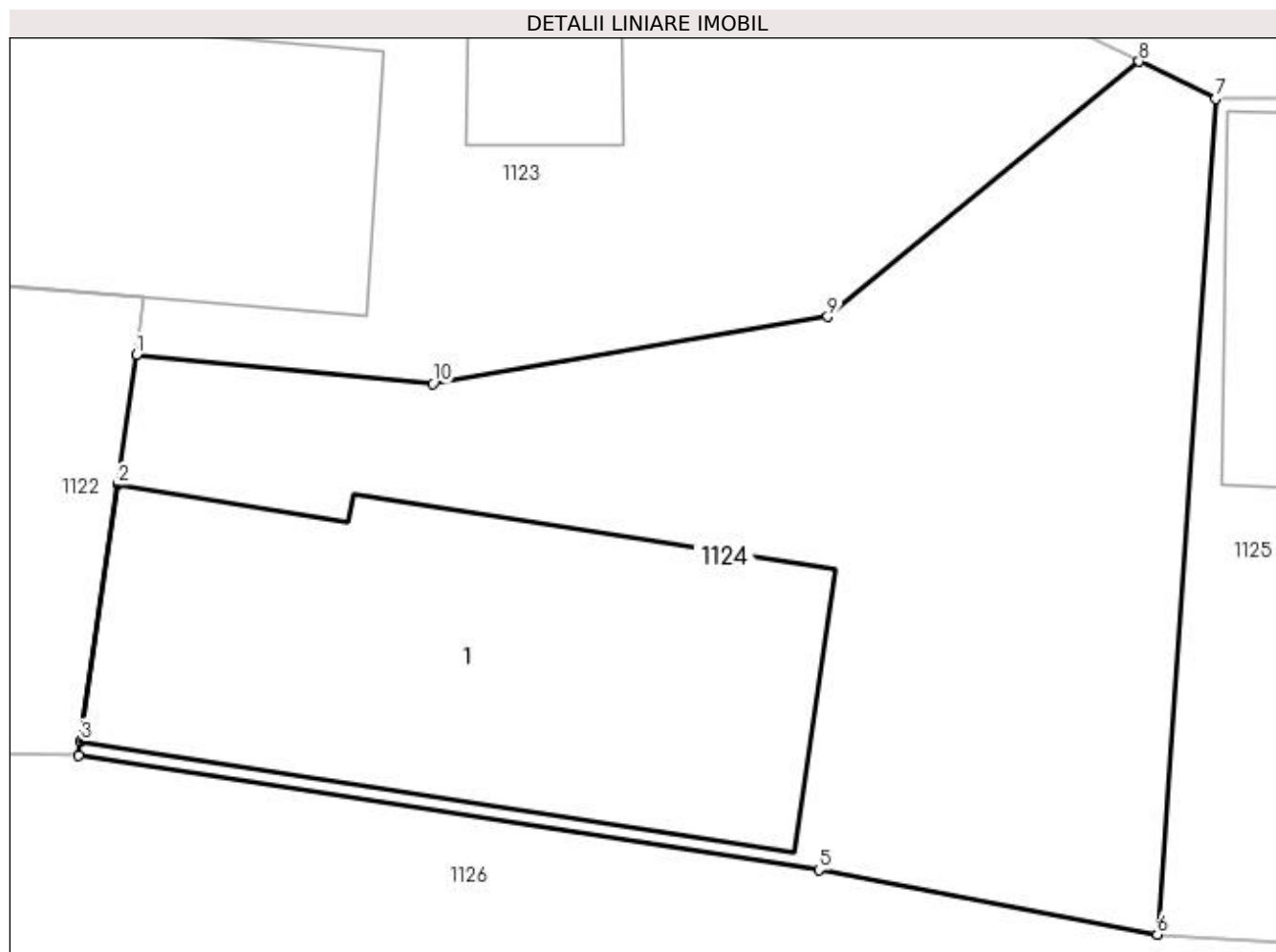
Inscrieri privind dezmembramintele dreptului de proprietate, drepturi reale de garanție și sarcini	Referințe
NU SUNT	

Anexa Nr. 1 La Partea I

Teren

Nr cadastral	Suprafața (mp)*	Observații / Referințe
82297	265	

* Suprafața este determinată în planul de proiecție Stereo 70.



Date referitoare la teren

Crt	Categorie folosință	Intravilan	Suprafața (mp)	Tarla	Parcelă	Nr. topo	Observații / Referințe
1	curți constructii	DA	265	1	13,14	-	

Date referitoare la construcții

Crt	Număr	Destinație construcție	Supraf. (mp)	Situație juridică	Observații / Referințe
A1.1	82297-C1	construcții de locuințe	90	Cu acte	Nr. niveluri:2; S. construita la sol:90 mp; S. construita desfasurata:180 mp; Locuinta P+M; din boltari si lemn; din 1998

Lungime Segmente

1) Valorile lungimilor segmentelor sunt obținute din proiecție în plan.

Punct început	X / Y	Punct sfârșit	X / Y	Lungime segment (** (m)
1	510.085,504 425.222,01	2	510.085,111 425.219,262	2.776
2	510.085,111 425.219,262	3	510.084,329 425.213,834	5.484
3	510.084,329 425.213,834	4	510.084,286 425.213,526	0.311

Punct început	X / Y	Punct sfârșit	X / Y	Lungime segment (** (m)
4	510.084,286 425.213,526	5	510.099,954 425.211,106	15.854
5	510.099,954 425.211,106	6	510.107,124 425.209,744	7.298
6	510.107,124 425.209,744	7	510.108,354 425.227,426	17.725
7	510.108,354 425.227,426	8	510.106,735 425.228,216	1.801
8	510.106,735 425.228,216	9	510.100,144 425.222,817	8.52
9	510.100,144 425.222,817	10	510.091,781 425.221,398	8.483
10	510.091,781 425.221,398	1	510.085,504 425.222,01	6.307

** Lungimile segmentelor sunt determinate în planul de proiecție Stereo 70 și sunt rotunjite la 1 milimetru.

*** Distanța dintre puncte este formată din segmente cumulate ce sunt mai mici decât valoarea 1 milimetru.



DATE DESPRE IMOBILUL NR. 1125

Oficiul de Cadastru și Publicitate Imobiliară ARGES
Biroul de Cadastru și Publicitate Imobiliară Campulung

A. Partea I. Descrierea imobilului

TEREN Intravilan

Adresa: Loc. Gura Pravat, Nr. 109, Jud. Arges

Nr. Crt	Nr cadastral Nr. topografic	Suprafața* (mp)	Observații / Referințe
A1	82296	Din acte: 249 Masurata: 257	Sector cadastral:19 Teren imprejmuit;

Construcții

Crt	Nr cadastral Nr. topografic	Adresa	Observații / Referințe
A1.1	82296-C1	Loc. Gura Pravat, Nr. 109, Jud. Arges	Nr. niveluri:2; S. construita la sol:84 mp; S. construita desfasurata:198 mp; Locuinta P+M; din boltari si lemn; din 1999;

B. Partea II. Proprietari și acte

Inscrieri privitoare la dreptul de proprietate și alte drepturi reale		Referințe
3163 / 18/02/2021		
Act Notarial nr. 448, din 16/02/2021 emis de Simion Aurelia Maria;		
B1	Se infiinteaza cartea funciara 82296 a imobilului cu numarul cadastral 82296 / UAT Valea Mare Pravăț, rezultat din dezmembrarea imobilului cu numarul cadastral 81740 in scris in cartea funciara 81740;	A1
Act Administrativ nr. 123615, din 15/10/2003 emis de Comisia judeteana Arges (act administrativ nr 3076 din 01.08.2019, emis de Primaria Valea Mare Pravat;act administrativ nr 4400 din 28.08.2019, emis de PRIMARIA COMUNEI VALEA MARE PRAVAT;act administrativ nr 1 din 27.01.1990, emis de Primaria Valea Mare Pravat;act administrativ nr 3075 din 01.08.2019, emis de Primaria Valea Mare Pravat);		
B2	Intabulare, drept de PROPRIETATE, dobandit prin Lege, cota actuala 1/1, cota initiala 1/1 1) MONDOC CONSTANTIN <i>OBSERVATII: pozitie transcrisa din CF 81740/Valea Mare Pravăț, in scrisa prin incheierea nr. 14549 din 22/08/2019;</i>	A1
Act Administrativ nr. 123615, din 15/10/2003 emis de Comisia judeteana Arges (act administrativ nr 1 din 27.01.1990, emis de Primaria Valea Mare Pravat;act administrativ nr 4400 din 28.08.2019, emis de PRIMARIA COMUNEI VALEA MARE PRAVAT;act administrativ nr 3076 din 01.08.2019, emis de Primaria Valea Mare Pravat;act administrativ nr 3075 din 01.08.2019, emis de Primaria Valea Mare Pravat);		
B3	Intabulare, drept de PROPRIETATE, dobandit prin Construire, cota actuala 1/1, cota initiala 1/1 1) MONDOC CONSTANTIN 2) MONDOC MARIA <i>OBSERVATII: pozitie transcrisa din CF 81740/Valea Mare Pravăț, in scrisa prin incheierea nr. 14549 din 22/08/2019;</i>	A1.1

C. Partea III. SARCINI .

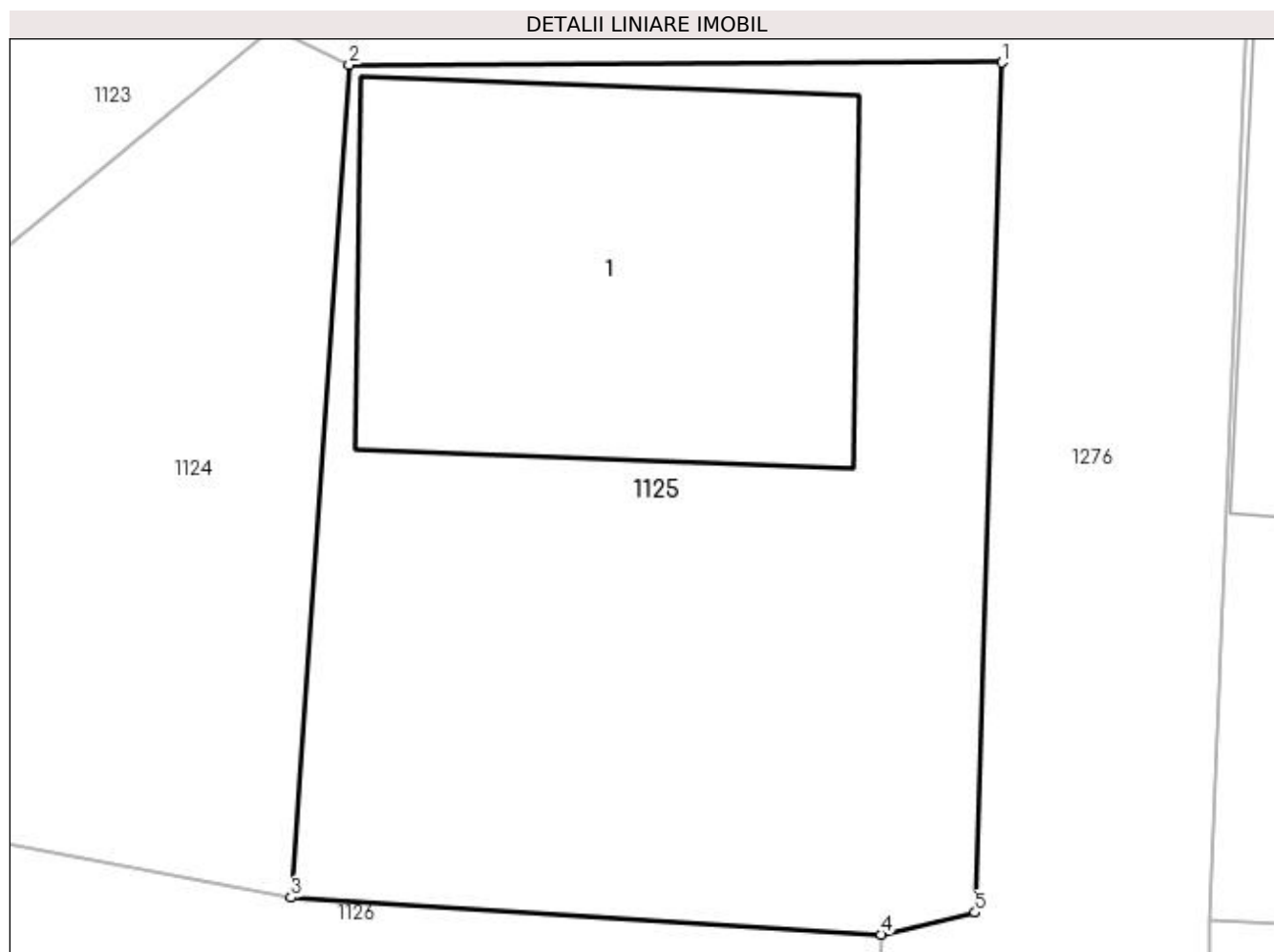
Inscrieri privind dezmembramintele dreptului de proprietate, drepturi reale de garanție și sarcini	Referințe
NU SUNT	

Anexa Nr. 1 La Partea I

Teren

Nr cadastral	Suprafața (mp)*	Observații / Referințe
82296	Din acte: 249 Masurata: 257	

* Suprafața este determinată în planul de proiecție Stereo 70.



Date referitoare la teren

Crt	Categorie folosință	Intra vilan	Suprafața (mp)	Tarla	Parcelă	Nr. topo	Observații / Referințe
1	curți constructii	DA	257	1,2	13,14,30,46	-	

Date referitoare la construcții

Crt	Număr	Destinație construcție	Supraf. (mp)	Situație juridică	Observații / Referințe
A1.1	82296-C1	construcții de locuințe	84	Cu acte	Nr. niveluri:2; S. construita la sol:84 mp; S. construita desfasurata:198 mp; Locuinta P+M; din boltari si lemn; din 1999;

Lungime Segmente

1) Valorile lungimilor segmentelor sunt obținute din proiecție în plan.

Punct început	X / Y	Punct sfârșit	X / Y	Lungime segment (** (m)
1	510.122,218 425.227,481	2	510.108,354 425.227,426	13.864
2	510.108,354 425.227,426	3	510.107,124 425.209,744	17.725
3	510.107,124 425.209,744	4	510.119,653 425.208,964	12.553

Punct început	X / Y	Punct sfârșit	X / Y	Lungime segment (** (m)
4	510.119,653 425.208,964	5	510.121,649 425.209,431	2.05
5	510.121,649 425.209,431	1	510.122,218 425.227,481	18.059

** Lungimile segmentelor sunt determinate în planul de proiecție Stereo 70 și sunt rotunjite la 1 milimetru.

*** Distanța dintre puncte este formată din segmente cumulate ce sunt mai mici decât valoarea 1 milimetru.

**DATE DESPRE IMOBILUL NR. 1126**

Oficiul de Cadastru și Publicitate Imobiliară ARGES
Biroul de Cadastru și Publicitate Imobiliară Campulung

A. Partea I. Descrierea imobilului

TEREN Intravilan

Adresa: Loc. Gura Pravat, Jud. Arges

Nr. Crt	Nr cadastral Nr. topografic	Suprafața* (mp)	Observații / Referințe
A1		864	Sector cadastral:19 Teren neimprejmit;

Construcții

Crt	Nr cadastral Nr. topografic	Adresa	Observații / Referințe
A1.1		Loc. Gura Pravat, Jud. Arges	Nr. niveluri:1; S. construita la sol:39 mp; S. construita desfasurata:39 mp;
A1.2		Loc. Gura Pravat, Jud. Arges	Nr. niveluri:1; S. construita la sol:42 mp; S. construita desfasurata:42 mp;
A1.3		Loc. Gura Pravat, Jud. Arges	Nr. niveluri:1; S. construita la sol:73 mp; S. construita desfasurata:73 mp;
A1.4		Loc. Gura Pravat, Jud. Arges	Nr. niveluri:1; S. construita la sol:13 mp; S. construita desfasurata:13 mp;
A1.5		Loc. Gura Pravat, Jud. Arges	Nr. niveluri:1; S. construita la sol:23 mp; S. construita desfasurata:23 mp;
A1.6		Loc. Gura Pravat, Jud. Arges	Nr. niveluri:1; S. construita la sol:14 mp; S. construita desfasurata:14 mp;
A1.7		Loc. Gura Pravat, Jud. Arges	Nr. niveluri:1; S. construita la sol:16 mp; S. construita desfasurata:16 mp;
A1.8		Loc. Gura Pravat, Jud. Arges	Nr. niveluri:1; S. construita la sol:18 mp; S. construita desfasurata:18 mp;

B. Partea II. Proprietari și acte

Inscrieri privitoare la dreptul de proprietate și alte drepturi reale		Referințe
/		
Act Administrativ nr. 123614, din 15/10/2003 emis de CJPSDPAT ARGES;		
B1	Intabulare, drept de PROPRIETATE, dobandit prin Reconstituire, cota actuala 1/1, cota initiala 1/1 1) MONDOC GHEORGHE, lipsă CNP	A1
Act Normativ nr. 7, din 13/03/1996 emis de PARLAMENT (art. 12 alin. 16);		
B2	Intabulare, drept de PROPRIETATE, dobandit prin Construire, cota actuala 1/1, cota initiala 1/1 1) MONDOC GHEORGHE, lipsă CNP	A1.1, A1.2, A1.3, A1.4, A1.5, A1.6, A1.7, A1.8

C. Partea III. SARCINI .

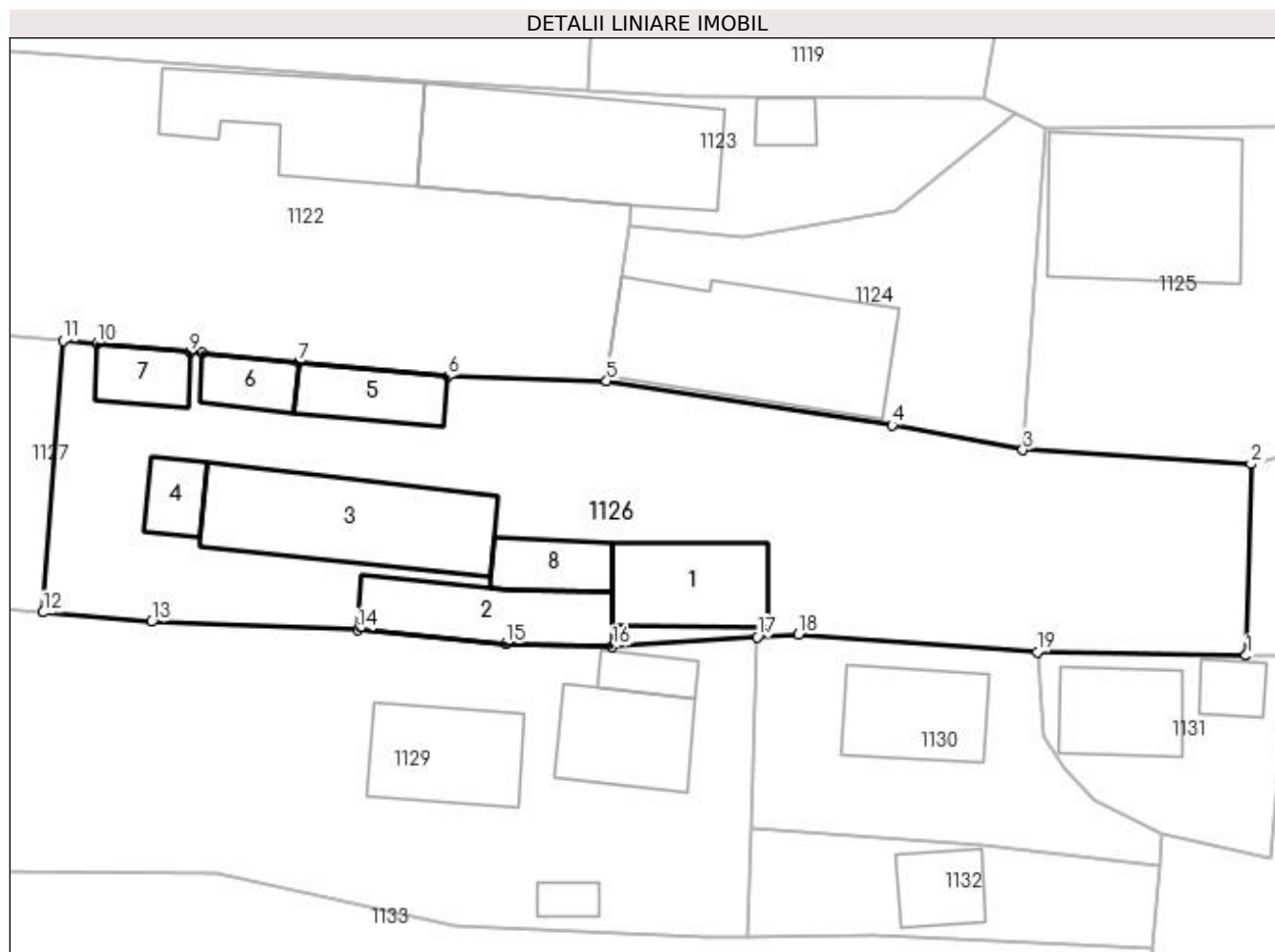
Inscrieri privind dezmembramintele dreptului de proprietate, drepturi reale de garanție și sarcini	Referințe
NU SUNT	

Anexa Nr. 1 La Partea I

Teren

Nr cadastral	Suprafața (mp)*	Observații / Referințe
	864	

* Suprafața este determinată în planul de proiecție Stereo 70.



Date referitoare la teren

Crt	Categorie folosință	Intravilan	Suprafața (mp)	Tarla	Parcelă	Nr. topo	Observații / Referințe
1	curți constructii	DA	864	1,2	14,30,46	-	În act se regasește P11

Date referitoare la construcții

Crt	Număr	Destinație construcție	Supraf. (mp)	Situație juridică	Observații / Referințe
A1.1		construcții de locuințe	39	Cu acte	Nr. niveluri:1; S. construita la sol:39 mp; S. construita desfasurata:39 mp;
A1.2		construcții anexa	42	Cu acte	Nr. niveluri:1; S. construita la sol:42 mp; S. construita desfasurata:42 mp;
A1.3		construcții de locuințe	73	Cu acte	Nr. niveluri:1; S. construita la sol:73 mp; S. construita desfasurata:73 mp;
A1.4		construcții anexa	13	Cu acte	Nr. niveluri:1; S. construita la sol:13 mp; S. construita desfasurata:13 mp;
A1.5		construcții anexa	23	Cu acte	Nr. niveluri:1; S. construita la sol:23 mp; S. construita desfasurata:23 mp;
A1.6		construcții anexa	14	Cu acte	Nr. niveluri:1; S. construita la sol:14 mp; S. construita desfasurata:14 mp;
A1.7		construcții anexa	16	Cu acte	Nr. niveluri:1; S. construita la sol:16 mp; S. construita desfasurata:16 mp;
A1.8		construcții anexa	18	Cu acte	Nr. niveluri:1; S. construita la sol:18 mp; S. construita desfasurata:18 mp;

Lungime Segmente

1) Valorile lungimilor segmentelor sunt obținute din proiecție în plan.

Punct început	X / Y	Punct sfârșit	X / Y	Lungime segment (** (m)
1	510.119,384 425.198,461	2	510.119,653 425.208,964	10.506
2	510.119,653 425.208,964	3	510.107,124 425.209,744	12.553
3	510.107,124 425.209,744	4	510.099,954 425.211,106	7.298
4	510.099,954 425.211,106	5	510.084,286 425.213,526	15.854
5	510.084,286 425.213,526	6	510.075,552 425.213,77	8.737
6	510.075,552 425.213,77	7	510.067,403 425.214,535	8.185
7	510.067,403 425.214,535	8	510.062,106 425.215,035	5.321
8	510.062,106 425.215,035	9	510.061,42 425.215,098	0.689
9	510.061,42 425.215,098	10	510.056,319 425.215,576	5.123
10	510.056,319 425.215,576	11	510.054,453 425.215,75	1.874
11	510.054,453 425.215,75	12	510.053,357 425.200,827	14.963
12	510.053,357 425.200,827	13	510.059,318 425.200,312	5.983
13	510.059,318 425.200,312	14	510.070,617 425.199,871	11.308
14	510.070,617 425.199,871	15	510.078,753 425.199,099	8.173
15	510.078,753 425.199,099	16	510.084,598 425.198,973	5.846
16	510.084,598 425.198,973	17	510.092,562 425.199,472	7.98
17	510.092,562 425.199,472	18	510.094,82 425.199,613	2.262
18	510.094,82 425.199,613	19	510.107,923 425.198,65	13.138
19	510.107,923 425.198,65	1	510.119,384 425.198,461	11.463

** Lungimile segmentelor sunt determinate în planul de proiecție Stereo 70 și sunt rotunjite la 1 milimetru.

*** Distanța dintre puncte este formată din segmente cumulate ce sunt mai mici decât valoarea 1 milimetru.

**DATE DESPRE IMOBILUL NR. 1127**

Oficiul de Cadastru și Publicitate Imobiliară ARGES
Biroul de Cadastru și Publicitate Imobiliară Campulung

A. Partea I. Descrierea imobilului

TEREN Intravilan

Adresa: Loc. Gura Pravat, Jud. Arges

Nr. Crt	Nr cadastral Nr. topografic	Suprafața* (mp)	Observații / Referințe
A1		488	Sector cadastral:19 Teren neimprejmuit;

B. Partea II. Proprietari și acte

Inscrieri privitoare la dreptul de proprietate și alte drepturi reale	Referințe
/	
Act Normativ nr. 7, din 13/03/1996 emis de PARLAMENT (art. 13 alin. 15);	
B1	A1
Inscrierea provizorie, drept de PROPRIETATE, dobandit prin Lege, cota actuala 1/1, cota initiala 1/1 1) COMUNA VALEA MARE PRAVĂȚ, CIF:5010196	

C. Partea III. SARCINI .

Inscrieri privind dezmembramintele dreptului de proprietate, drepturi reale de garanție și sarcini	Referințe
NU SUNT	

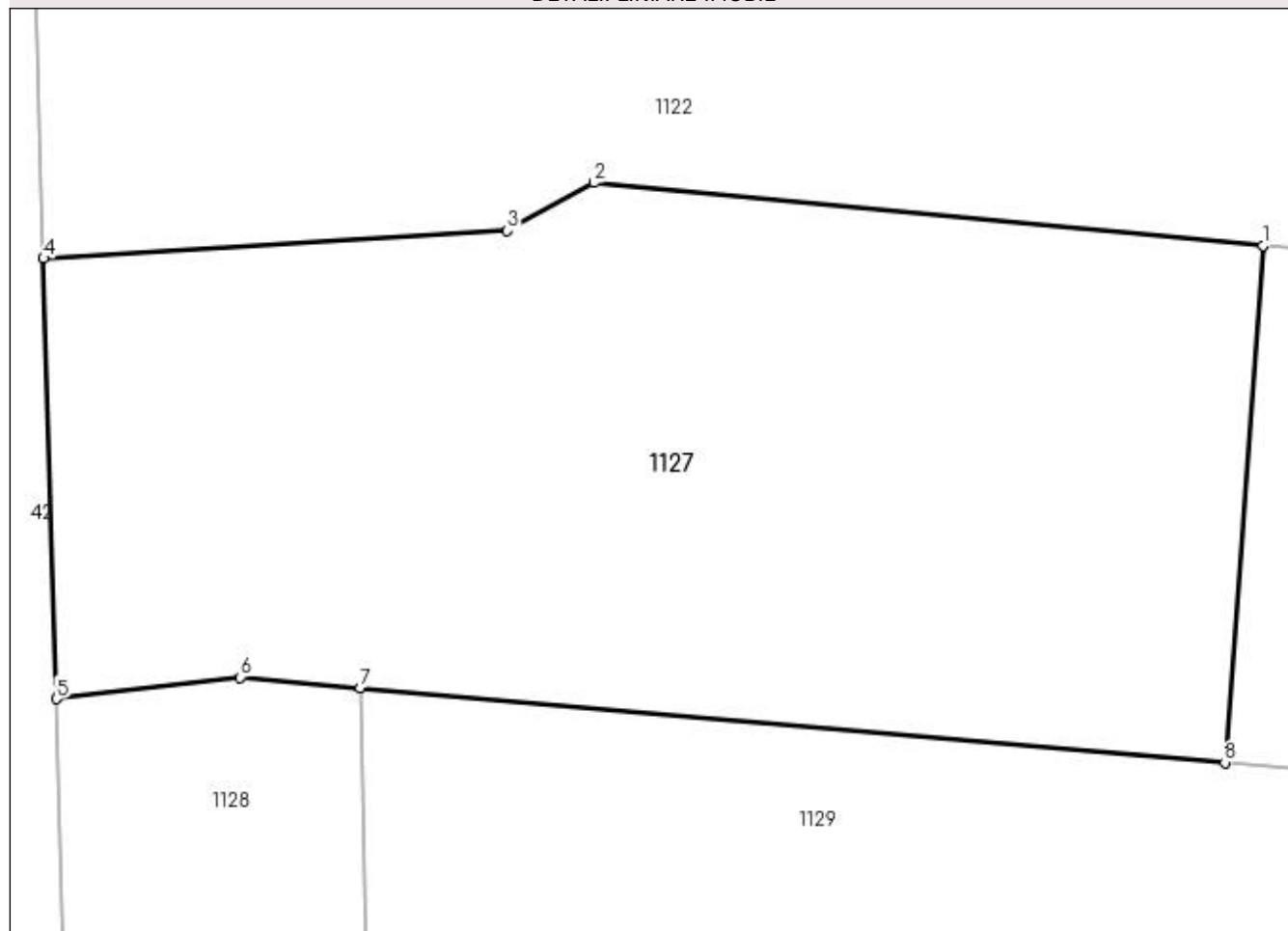
Anexa Nr. 1 La Partea I

Teren

Nr cadastral	Suprafața (mp)*	Observații / Referințe
	488	

* Suprafața este determinată în planul de proiecție Stereo 70.

DETALII LINIARE IMOBIL



Date referitoare la teren

Crt	Categorie folosință	Intra vilan	Suprafața (mp)	Tarla	Parcelă	Nr. topo	Observații / Referințe
1	pasune	DA	488	1	14	-	

Lungime Segmente

1) Valorile lungimilor segmentelor sunt obținute din proiecție în plan.

Punct început	X / Y	Punct sfârșit	X / Y	Lungime segment (** (m)
1	510.054,453 425.215,75	2	510.035,133 425.217,558	19.404
2	510.035,133 425.217,558	3	510.032,638 425.216,173	2.854
3	510.032,638 425.216,173	4	510.019,246 425.215,376	13.416
4	510.019,246 425.215,376	5	510.019,615 425.202,663	12.718
5	510.019,615 425.202,663	6	510.024,934 425.203,284	5.355

Punct început	X / Y	Punct sfârșit	X / Y	Lungime segment (** (m)
6	510.024,934 425.203,284	7	510.028,387 425.202,986	3.466
7	510.028,387 425.202,986	8	510.053,357 425.200,827	25.063
8	510.053,357 425.200,827	1	510.054,453 425.215,75	14.963

** Lungimile segmentelor sunt determinate în planul de proiecție Stereo 70 și sunt rotunjite la 1 milimetru.

*** Distanța dintre puncte este formată din segmente cumulate ce sunt mai mici decât valoarea 1 milimetru.

**DATE DESPRE IMOBILUL NR. 1128**

Oficiul de Cadastru și Publicitate Imobiliară ARGES
Biroul de Cadastru și Publicitate Imobiliară Campulung

A. Partea I. Descrierea imobilului

TEREN Intravilan

Adresa: Loc. Gura Pravat, Jud. Arges

Nr. Crt	Nr cadastral Nr. topografic	Suprafața* (mp)	Observații / Referințe
A1		140	Sector cadastral:19 Teren neimprejmuit;

B. Partea II. Proprietari și acte

Inscrieri privitoare la dreptul de proprietate și alte drepturi reale	Referințe
/	
Act Normativ nr. 7, din 13/03/1996 emis de PARLAMENT (art. 13 alin. 15);	
B1	A1
Inscrierea provizorie, drept de PROPRIETATE, dobandit prin Lege, cota actuala 1/1, cota initiala 1/1 1) COMUNA VALEA MARE PRAVĂȚ, CIF:5010196	

C. Partea III. SARCINI .

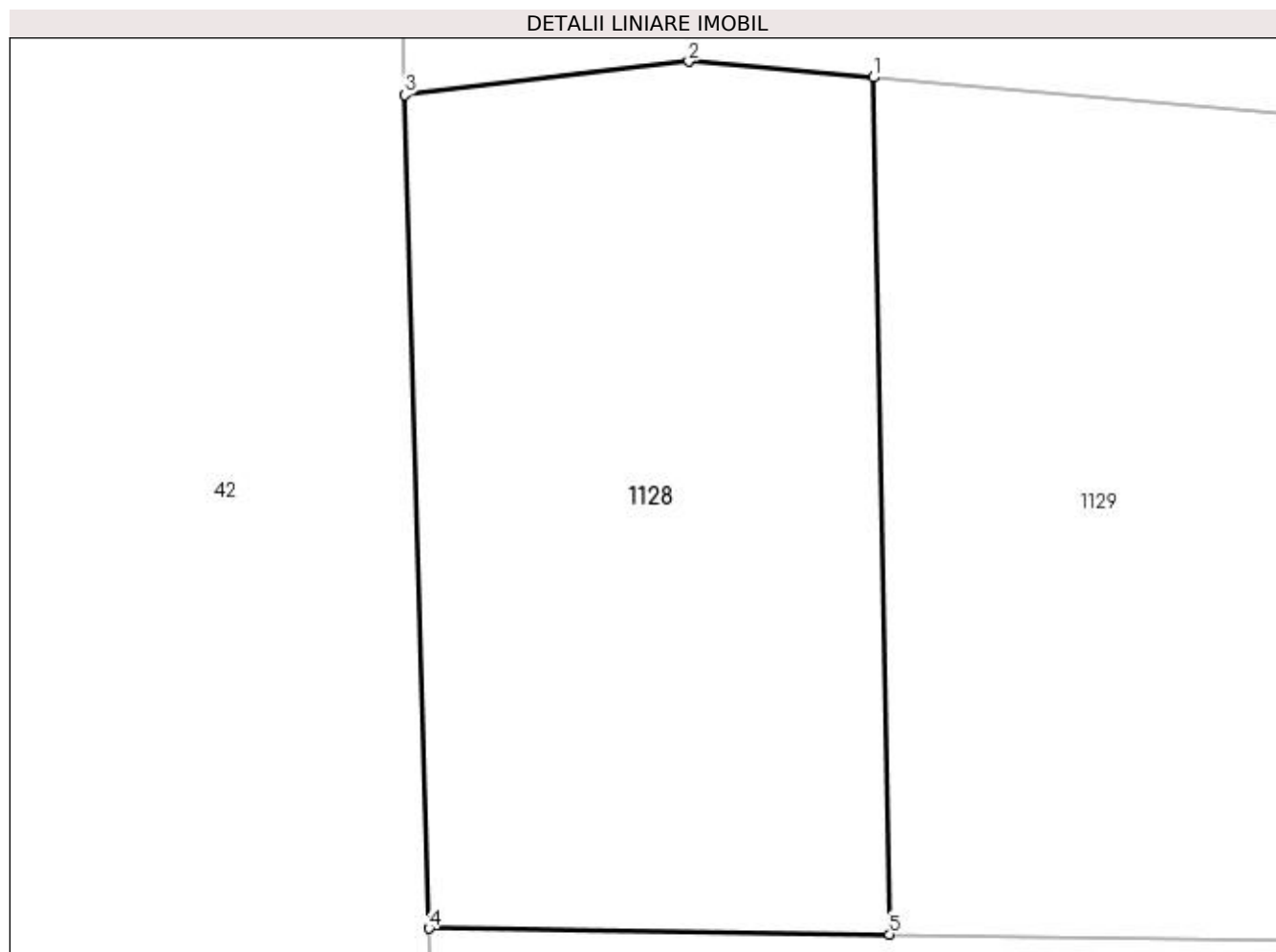
Inscrieri privind dezmembramintele dreptului de proprietate, drepturi reale de garanție și sarcini	Referințe
NU SUNT	

Anexa Nr. 1 La Partea I

Teren

Nr cadastral	Suprafața (mp)*	Observații / Referințe
	140	

* Suprafața este determinată în planul de proiecție Stereo 70.



Date referitoare la teren

Crt	Categorie folosință	Intra vilan	Suprafața (mp)	Tarla	Parcelă	Nr. topo	Observații / Referințe
1	pasune	DA	140	1	14,15	-	

Lungime Segmente

1) Valorile lungimilor segmentelor sunt obținute din proiecție în plan.

Punct început	X / Y	Punct sfârșit	X / Y	Lungime segment (** (m)
1	510.028,387 425.202,986	2	510.024,934 425.203,284	3.466
2	510.024,934 425.203,284	3	510.019,615 425.202,663	5.355
3	510.019,615 425.202,663	4	510.020,069 425.187,059	15.611
4	510.020,069 425.187,059	5	510.028,695 425.186,946	8.627
5	510.028,695 425.186,946	1	510.028,387 425.202,986	16.043

**** Lungimile segmentelor sunt determinate în planul de proiecţie Stereo 70 şi sunt rotunjite la 1 milimetru.**

***** Distanţa dintre puncte este formată din segmente cumulate ce sunt mai mici decât valoarea 1 milimetru.**

**DATE DESPRE IMOBILUL NR. 1129**

Oficiul de Cadastru și Publicitate Imobiliară ARGES
Biroul de Cadastru și Publicitate Imobiliară Campulung

A. Partea I. Descrierea imobilului

TEREN Intravilan

Adresa: Loc. Gura Pravat, Nr. 105, Jud. Arges

Nr. Crt	Nr cadastral Nr. topografic	Suprafața* (mp)	Observații / Referințe
A1		960	Sector cadastral:19 Teren neimprijmit;

Construcții

Crt	Nr cadastral Nr. topografic	Adresa	Observații / Referințe
A1.1		Loc. Gura Pravat, Nr. 105, Jud. Arges	Nr. niveluri:1; S. construita la sol:38 mp; S. construita desfasurata:38 mp;
A1.2		Loc. Gura Pravat, Nr. 105, Jud. Arges	Nr. niveluri:1; S. construita la sol:43 mp; S. construita desfasurata:43 mp;
A1.3		Loc. Gura Pravat, Nr. 105, Jud. Arges	Nr. niveluri:1; S. construita la sol:6 mp; S. construita desfasurata:6 mp;
A1.4		Loc. Gura Pravat, Nr. 105, Jud. Arges	Nr. niveluri:1; S. construita la sol:11 mp; S. construita desfasurata:11 mp;

B. Partea II. Proprietari și acte

Inscrieri privitoare la dreptul de proprietate și alte drepturi reale	Referințe
/	
Act Administrativ nr. 123611, din 10/10/2003 emis de CJPSDPAT ARGES (Certificat de deces nr.6 din data de 23.01.2004 eliberat de Primăria Comunei Valea Mare Pravăț);	
B1	A1
Intabulare, drept de PROPRIETATE, dobandit prin Reconstituire, cota actuala 1/1, cota initiala 1/1 1) MONDOC PETRE DEFUNCT:Da	
Act Normativ nr. 7, din 13/03/1996 emis de PARLAMENT (art. 12 alin. 16);	
B2	A1.2, A1.3
Intabulare, drept de PROPRIETATE, dobandit prin Construire, cota actuala 1/1, cota initiala 1/1 1) MONDOC PETRE DEFUNCT:Da	
B3	A1.1, A1.4
Intabulare, drept de PROPRIETATE, dobandit prin Construire, cota actuala 1/1, cota initiala 1/1 1) MONDOC GHEORGHE, lipsă CNP	

C. Partea III. SARCINI .

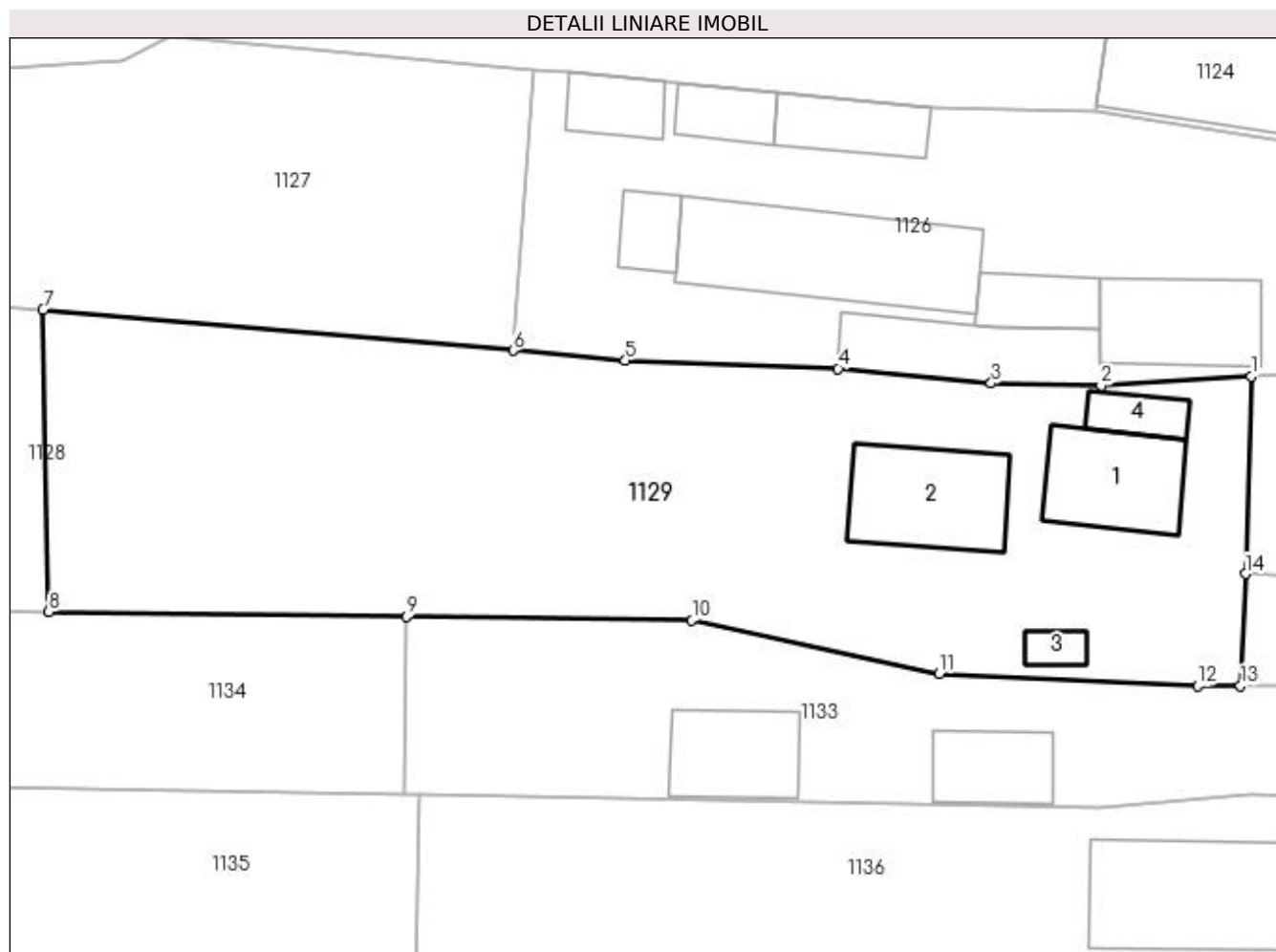
Inscrieri privind dezmembramentele dreptului de proprietate, drepturi reale de garanție și sarcini	Referințe
NU SUNT	

Anexa Nr. 1 La Partea I

Teren

Nr cadastral	Suprafața (mp)*	Observații / Referințe
	960	

* Suprafața este determinată în planul de proiecție Stereo 70.



Date referitoare la teren

Crt	Categorie folosință	Intra vilan	Suprafața (mp)	Tarla	Parcelă	Nr. topo	Observații / Referințe
1	curți constructii	DA	960	1	14,15	-	În act se regăsește P11

Date referitoare la construcții

Crt	Număr	Destinație construcție	Supraf. (mp)	Situație juridică	Observații / Referințe
A1.1		construcții de locuințe	38	Cu acte	Nr. niveluri:1; S. construita la sol:38 mp; S. construita desfasurata:38 mp;
A1.2		construcții de locuințe	43	Cu acte	Nr. niveluri:1; S. construita la sol:43 mp; S. construita desfasurata:43 mp;
A1.3		construcții anexa	6	Cu acte	Nr. niveluri:1; S. construita la sol:6 mp; S. construita desfasurata:6 mp;
A1.4		construcții anexa	11	Cu acte	Nr. niveluri:1; S. construita la sol:11 mp; S. construita desfasurata:11 mp;

Lungime Segmente

1) Valorile lungimilor segmentelor sunt obținute din proiecție în plan.

Punct început	X / Y	Punct sfârșit	X / Y	Lungime segment (** (m)
1	510.092,562 425.199,472	2	510.084,598 425.198,973	7.98

Punct început	X / Y	Punct sfârșit	X / Y	Lungime segment (** (m)
2	510.084,598 425.198,973	3	510.078,753 425.199,099	5.846
3	510.078,753 425.199,099	4	510.070,617 425.199,871	8.173
4	510.070,617 425.199,871	5	510.059,318 425.200,312	11.308
5	510.059,318 425.200,312	6	510.053,357 425.200,827	5.983
6	510.053,357 425.200,827	7	510.028,387 425.202,986	25.063
7	510.028,387 425.202,986	8	510.028,695 425.186,946	16.043
8	510.028,695 425.186,946	9	510.047,681 425.186,697	18.988
9	510.047,681 425.186,697	10	510.062,854 425.186,499	15.174
10	510.062,854 425.186,499	11	510.076,001 425.183,667	13.449
11	510.076,001 425.183,667	12	510.089,716 425.183,019	13.73
12	510.089,716 425.183,019	13	510.091,999 425.183,035	2.283
13	510.091,999 425.183,035	14	510.092,259 425.188,968	5.939
14	510.092,259 425.188,968	1	510.092,562 425.199,472	10.508

** Lungimile segmentelor sunt determinate în planul de proiecție Stereo 70 și sunt rotunjite la 1 milimetru.

*** Distanța dintre puncte este formată din segmente cumulate ce sunt mai mici decât valoarea 1 milimetru.

**DATE DESPRE IMOBILUL NR. 1130**

Oficiul de Cadastru și Publicitate Imobiliară ARGES
Biroul de Cadastru și Publicitate Imobiliară Campulung

A. Partea I. Descrierea imobilului

TEREN Intravilan

Adresa: Loc. Gura Pravat, Nr. 106, Jud. Arges

Nr. Crt	Nr cadastral Nr. topografic	Suprafața* (mp)	Observații / Referințe
A1		192	Sector cadastral:19 Teren neimpregmuit;

Construcții

Crt	Nr cadastral Nr. topografic	Adresa	Observații / Referințe
A1.1		Loc. Gura Pravat, Nr. 106, Jud. Arges	Nr. niveluri:1; S. construita la sol:39 mp; S. construita desfasurata:39 mp;

B. Partea II. Proprietari și acte

Inscrieri privitoare la dreptul de proprietate și alte drepturi reale		Referințe
/		
Act Administrativ nr. 123612, din 13/10/2003 emis de CJPSDPAT ARGES;		
B1	Intabulare, drept de PROPRIETATE, dobandit prin Reconstituire, cota actuala 1/1, cota initiala 1/1 1) MONDOC PETRE, lipsă CNP	A1
Act Normativ nr. 7, din 13/03/1996 emis de PARLAMENT (art. 12 alin. 16);		
B2	Intabulare, drept de PROPRIETATE, dobandit prin Construire, cota actuala 1/1, cota initiala 1/1 1) MONDOC PETRE, lipsă CNP	A1.1

C. Partea III. SARCINI .

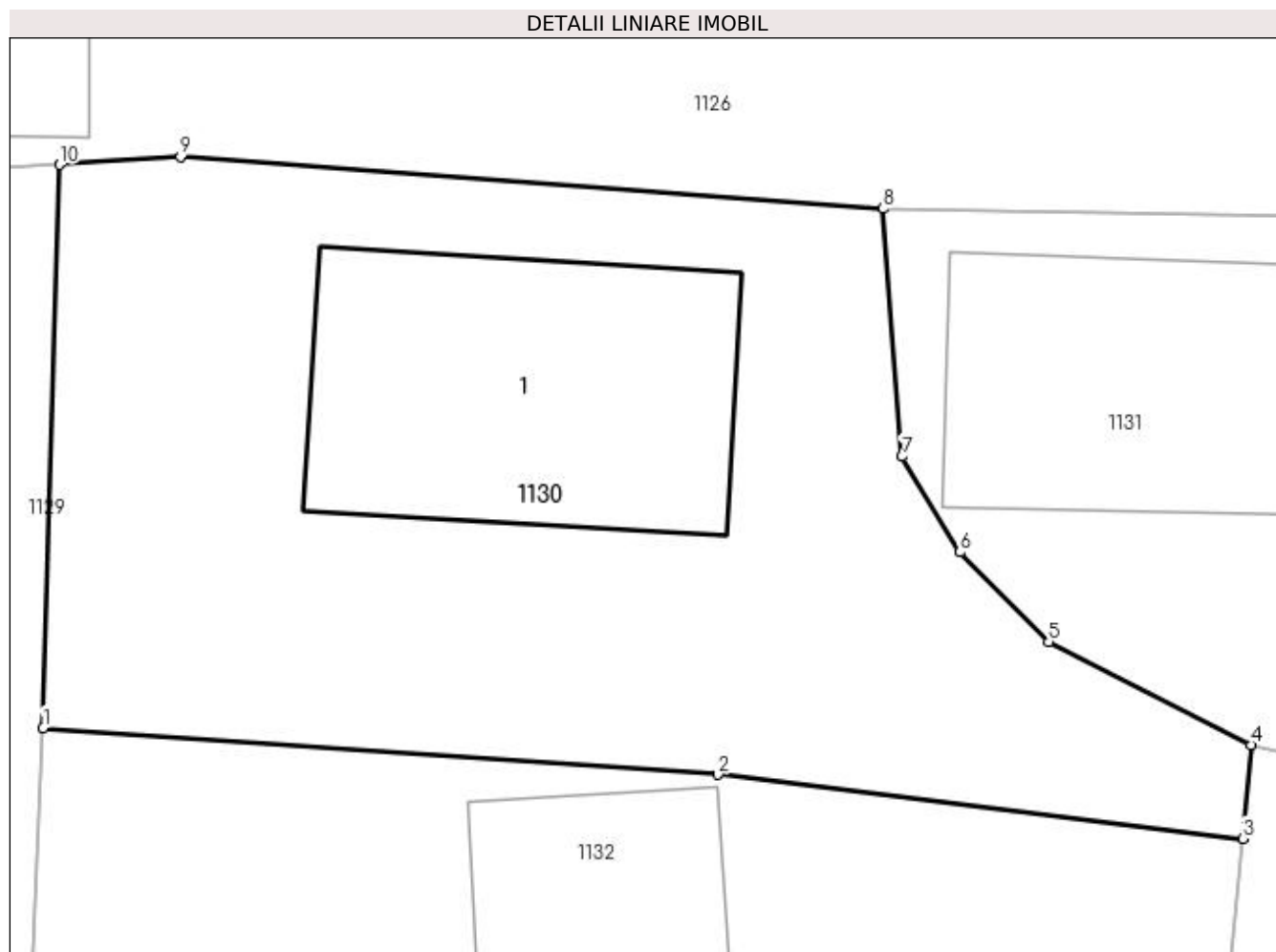
Inscrieri privind dezmembramintele dreptului de proprietate, drepturi reale de garanție și sarcini	Referințe
NU SUNT	

Anexa Nr. 1 La Partea I

Teren

Nr cadastral	Suprafața (mp)*	Observații / Referințe
	192	

* Suprafața este determinată în planul de proiecție Stereo 70.



Date referitoare la teren

Crt	Categorie folosință	Intravilan	Suprafața (mp)	Tarla	Parcelă	Nr. topo	Observații / Referințe
1	curți constructii	DA	192	1	14,15	-	În act se regăsește P11

Date referitoare la construcții

Crt	Număr	Destinație construcție	Supraf. (mp)	Situație juridică	Observații / Referințe
A1.1		construcții de locuințe	39	Cu acte	Nr. niveluri:1; S. construita la sol:39 mp; S. construita desfasurata:39 mp;

Lungime Segmente

1) Valorile lungimilor segmentelor sunt obținute din proiecție în plan.

Punct început	X / Y	Punct sfârșit	X / Y	Lungime segment (** (m)
1	510.092,259 425.188,968	2	510.104,851 425.188,096	12.622
2	510.104,851 425.188,096	3	510.114,634 425.186,899	9.856
3	510.114,634 425.186,899	4	510.114,794 425.188,654	1.762
4	510.114,794 425.188,654	5	510.111,02 425.190,569	4.232

Punct început	X / Y	Punct sfârșit	X / Y	Lungime segment (** (m)
5	510.111,02 425.190,569	6	510.109,354 425.192,242	2.361
6	510.109,354 425.192,242	7	510.108,277 425.194,026	2.084
7	510.108,277 425.194,026	8	510.107,923 425.198,65	4.638
8	510.107,923 425.198,65	9	510.094,82 425.199,613	13.138
9	510.094,82 425.199,613	10	510.092,562 425.199,472	2.262
10	510.092,562 425.199,472	1	510.092,259 425.188,968	10.508

** Lungimile segmentelor sunt determinate în planul de proiecție Stereo 70 și sunt rotunjite la 1 milimetru.

*** Distanța dintre puncte este formată din segmente cumulate ce sunt mai mici decât valoarea 1 milimetru.

**DATE DESPRE IMOBILUL NR. 1131**

Oficiul de Cadastru și Publicitate Imobiliară ARGES
Biroul de Cadastru și Publicitate Imobiliară Campulung

A. Partea I. Descrierea imobilului

TEREN Intravilan

Adresa: Loc. Gura Pravat, Nr. 107, Jud. Arges

Nr. Crt	Nr cadastral Nr. topografic	Suprafața* (mp)	Observații / Referințe
A1		Din acte: 104 Masurata: 120	Sector cadastral:19 Teren imprejmuit;

Construcții

Crt	Nr cadastral Nr. topografic	Adresa	Observații / Referințe
A1.1		Loc. Gura Pravat, Nr. 107, Jud. Arges	Nr. niveluri:1; S. construita la sol:32 mp; S. construita desfasurata:32 mp;
A1.2		Loc. Gura Pravat, Nr. 107, Jud. Arges	Nr. niveluri:1; S. construita la sol:11 mp; S. construita desfasurata:11 mp;

B. Partea II. Proprietari și acte

Inscrieri privitoare la dreptul de proprietate și alte drepturi reale		Referințe
/		
Act Administrativ nr. 123613, din 13/10/2003 emis de CJPSDPAT ARGES;		
B1	Intabulare, drept de PROPRIETATE, dobandit prin Reconstituire, cota actuala 1/1, cota initiala 1/1 1) MONDOC SORIN	A1
Act Normativ nr. 7, din 13/03/1996 emis de PARLAMENT (art. 12 alin. 16);		
B2	Intabulare, drept de PROPRIETATE, dobandit prin Construire, cota actuala 1/1, cota initiala 1/1 1) MONDOC SORIN	A1.1, A1.2

C. Partea III. SARCINI .

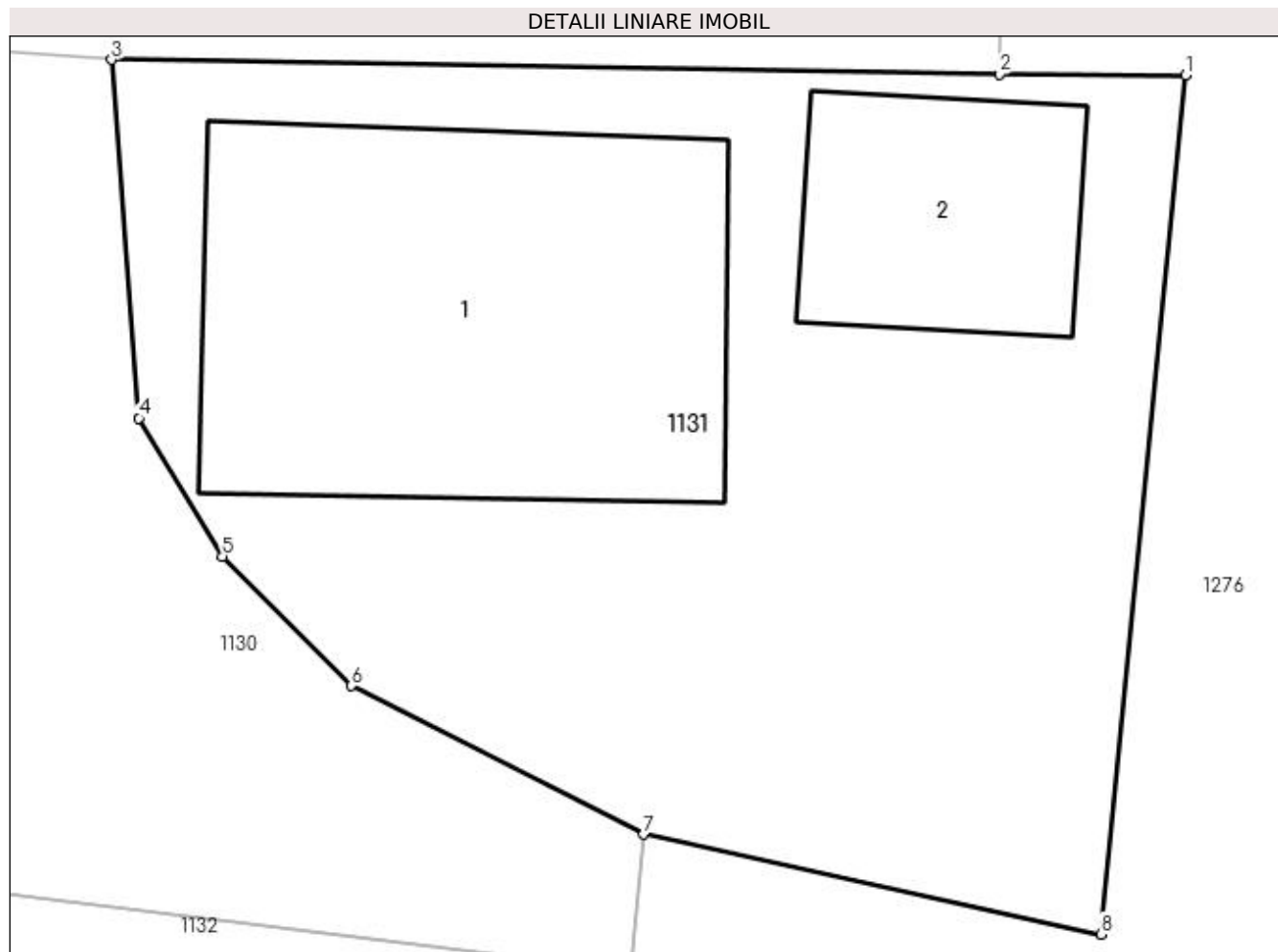
Inscrieri privind dezmembramintele dreptului de proprietate, drepturi reale de garanție și sarcini	Referințe
NU SUNT	

Anexa Nr. 1 La Partea I

Teren

Nr cadastral	Suprafața (mp)*	Observații / Referințe
	Din acte: 104 Masurata: 120	

* Suprafața este determinată în planul de proiecție Stereo 70.



Date referitoare la teren

Crt	Categorie folosință	Intra vilan	Suprafața (mp)	Tarla	Parcelă	Nr. topo	Observații / Referințe
1	curți constructii	DA	120	1	15	-	În act se regasește P11

Date referitoare la construcții

Crt	Număr	Destinație construcție	Supraf. (mp)	Situație juridică	Observații / Referințe
A1.1		construcții de locuințe	32	Cu acte	Nr. niveluri:1; S. construita la sol:32 mp; S. construita desfasurata:32 mp;
A1.2		construcții anexa	11	Cu acte	Nr. niveluri:1; S. construita la sol:11 mp; S. construita desfasurata:11 mp;

Lungime Segmente

1) Valorile lungimilor segmentelor sunt obținute din proiecție în plan.

Punct început	X / Y	Punct sfârșit	X / Y	Lungime segment (** (m))
1	510.121,79 425.198,451	2	510.119,384 425.198,461	2.406
2	510.119,384 425.198,461	3	510.107,923 425.198,65	11.463

Punct început	X / Y	Punct sfârşit	X / Y	Lungime segment (** (m)
3	510.107,923 425.198,65	4	510.108,277 425.194,026	4.638
4	510.108,277 425.194,026	5	510.109,354 425.192,242	2.084
5	510.109,354 425.192,242	6	510.111,02 425.190,569	2.361
6	510.111,02 425.190,569	7	510.114,794 425.188,654	4.232
7	510.114,794 425.188,654	8	510.120,692 425.187,364	6.037
8	510.120,692 425.187,364	1	510.121,79 425.198,451	11.141

** Lungimile segmentelor sunt determinate în planul de proiecţie Stereo 70 şi sunt rotunjite la 1 milimetru.

*** Distanţa dintre puncte este formată din segmente cumulate ce sunt mai mici decât valoarea 1 milimetru.

**DATE DESPRE IMOBILUL NR. 1132**

Oficiul de Cadastru și Publicitate Imobiliară ARGES
Biroul de Cadastru și Publicitate Imobiliară Campulung

A. Partea I. Descrierea imobilului

TEREN Intravilan

Adresa: Loc. Gura Pravat, Jud. Arges

Nr. Crt	Nr cadastral Nr. topografic	Suprafața* (mp)	Observații / Referințe
A1		117	Sector cadastral:19 Teren neimpregmuit;

Construcții

Crt	Nr cadastral Nr. topografic	Adresa	Observații / Referințe
A1.1		Loc. Gura Pravat, Jud. Arges	Nr. niveluri:1; S. construita la sol:19 mp; S. construita desfasurata:19 mp;

B. Partea II. Proprietari și acte

Inscrieri privitoare la dreptul de proprietate și alte drepturi reale		Referințe
/		
Act Normativ nr. 7, din 13/03/1996 emis de PARLAMENT (art. 13 alin. 15);		
B1	Inscrierea provizorie, drept de PROPRIETATE, dobandit prin Lege, cota actuala 1/1, cota initiala 1/1 1) COMUNA VALEA MARE PRAVĂȚ , CIF:5010196	A1
Act Normativ nr. 7, din 13/03/1996 emis de PARLAMENT (art. 12 alin. 16);		
B3	Intabulare, drept de PROPRIETATE, dobandit prin Construire, cota actuala 1/1, cota initiala 1/1 1) MONDOC IONUȚ , lipsă CNP	A1.1

C. Partea III. SARCINI .

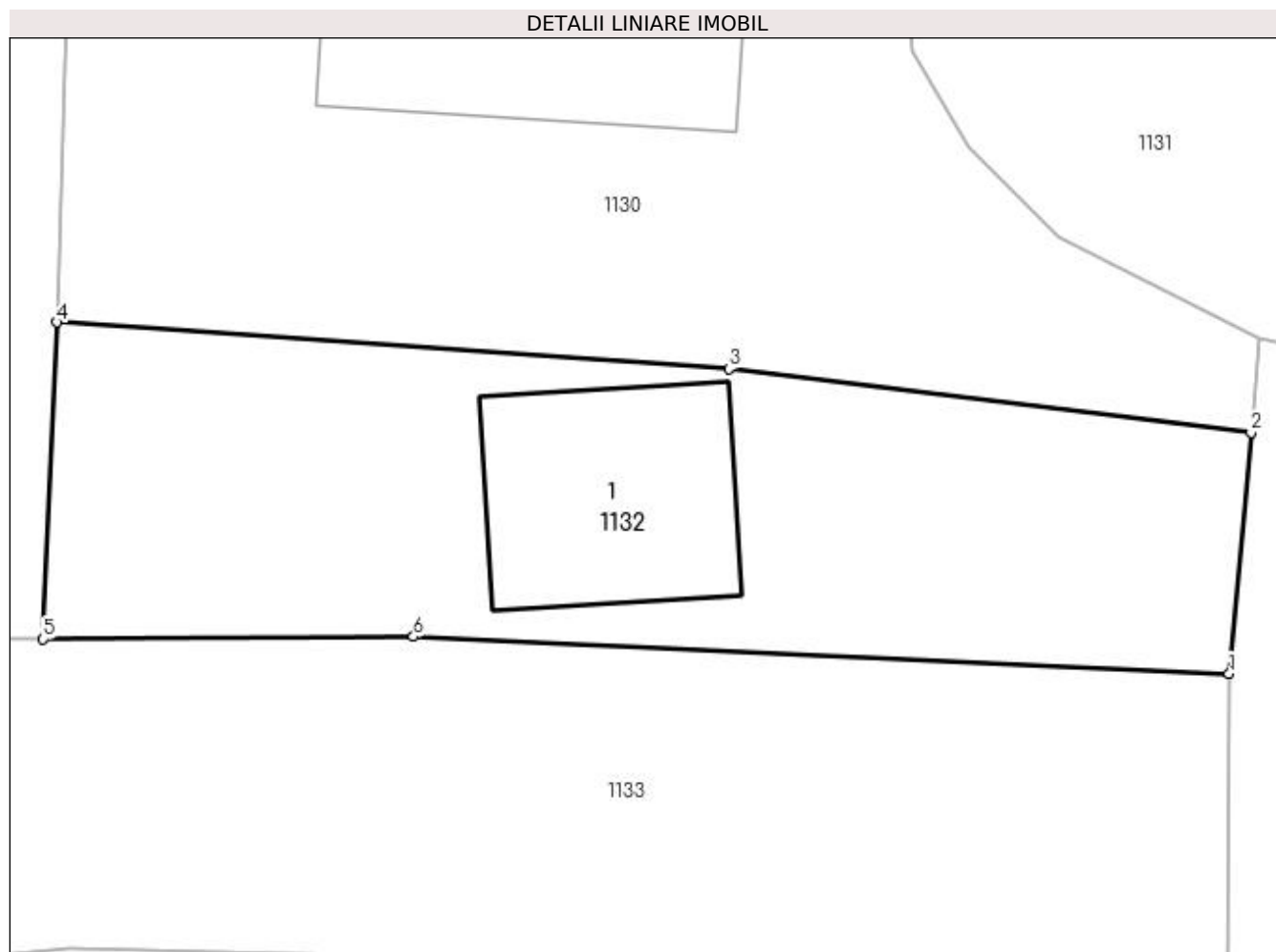
Inscrieri privind dezmembramintele dreptului de proprietate, drepturi reale de garanție și sarcini	Referințe
NU SUNT	

Anexa Nr. 1 La Partea I

Teren

Nr cadastral	Suprafața (mp)*	Observații / Referințe
	117	

* Suprafața este determinată în planul de proiecție Stereo 70.



Date referitoare la teren

Crt	Categorie folosință	Intravilan	Suprafața (mp)	Tarla	Parcelă	Nr. topo	Observații / Referințe
1	curți constructii	DA	117	1	15	-	

Date referitoare la construcții

Crt	Număr	Destinație construcție	Supraf. (mp)	Situație juridică	Observații / Referințe
A1.1		construcții de locuințe	19	Cu acte	Nr. niveluri:1; S. construita la sol:19 mp; S. construita desfasurata:19 mp;

Lungime Segmente

1) Valorile lungimilor segmentelor sunt obținute din proiecție în plan.

Punct început	X / Y	Punct sfârșit	X / Y	Lungime segment (** (m)
1	510.114,224 425.182,39	2	510.114,634 425.186,899	4.528
2	510.114,634 425.186,899	3	510.104,851 425.188,096	9.856
3	510.104,851 425.188,096	4	510.092,259 425.188,968	12.622
4	510.092,259 425.188,968	5	510.091,999 425.183,035	5.939

Punct început	X / Y	Punct sfârșit	X / Y	Lungime segment (** (m)
5	510.091,999 425.183,035	6	510.098,937 425.183,082	6.938
6	510.098,937 425.183,082	1	510.114,224 425.182,39	15.303

** Lungimile segmentelor sunt determinate în planul de proiecție Stereo 70 și sunt rotunjite la 1 milimetru.

*** Distanța dintre puncte este formată din segmente cumulate ce sunt mai mici decât valoarea 1 milimetru.

**DATE DESPRE IMOBILUL NR. 1133**

Oficiul de Cadastru și Publicitate Imobiliară ARGES
Biroul de Cadastru și Publicitate Imobiliară Campulung

A. Partea I. Descrierea imobilului

TEREN Intravilan

Adresa: Loc. Gura Pravat, Nr. 104, Jud. Arges

Nr. Crt	Nr cadastral Nr. topografic	Suprafața* (mp)	Observații / Referințe
A1		490	Sector cadastral:19 Teren neimprijmit;

Construcții

Crt	Nr cadastral Nr. topografic	Adresa	Observații / Referințe
A1.1		Loc. Gura Pravat, Nr. 104, Jud. Arges	Nr. niveluri:1; S. construita la sol:24 mp; S. construita desfasurata:24 mp;
A1.2		Loc. Gura Pravat, Nr. 104, Jud. Arges	Nr. niveluri:1; S. construita la sol:31 mp; S. construita desfasurata:31 mp;

B. Partea II. Proprietari și acte

Inscrieri privitoare la dreptul de proprietate și alte drepturi reale		Referințe
/		
Act Administrativ nr. 123610, din 10/10/2003 emis de CJPSDPAT ARGES;		
B1	Intabulare, drept de PROPRIETATE, dobandit prin Reconstituire, cota actuala 1/1, cota initiala 1/1 1) RACOLTEA GHEORGHE, lipsă CNP	A1
Act Normativ nr. 7, din 13/03/1996 emis de PARLAMENT (art. 12 alin. 16);		
B2	Intabulare, drept de PROPRIETATE, dobandit prin Construire, cota actuala 1/1, cota initiala 1/1 1) RACOLTEA GHEORGHE, lipsă CNP	A1.1, A1.2

C. Partea III. SARCINI .

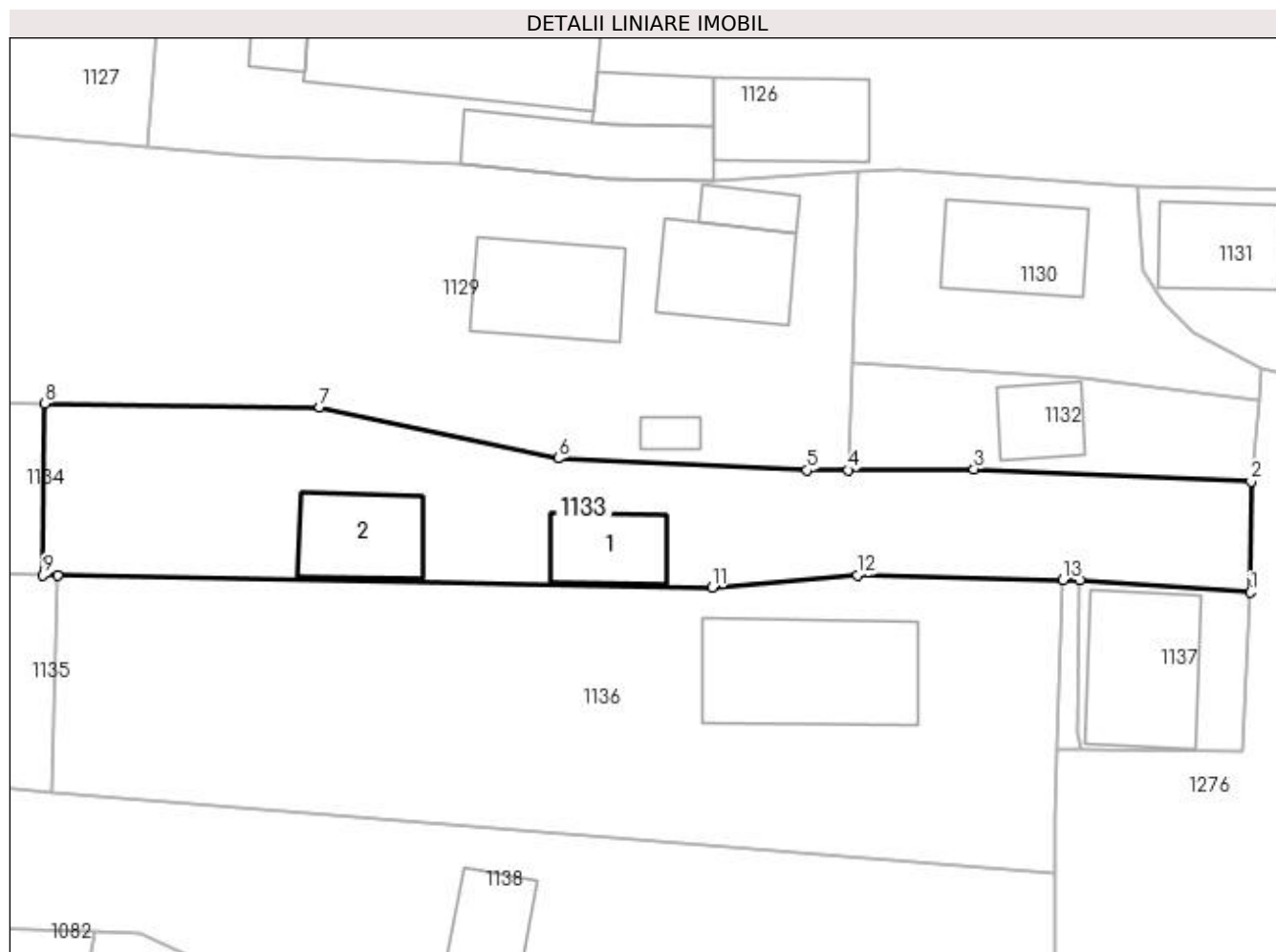
Inscrieri privind dezmembramintele dreptului de proprietate, drepturi reale de garanție și sarcini	Referințe
NU SUNT	

Anexa Nr. 1 La Partea I

Teren

Nr cadastral	Suprafața (mp)*	Observații / Referințe
	490	

* Suprafața este determinată în planul de proiecție Stereo 70.



Date referitoare la teren

Crt	Categorie folosință	Intra vilan	Suprafața (mp)	Tarla	Parcelă	Nr. topo	Observații / Referințe
1	curți constructii	DA	490	1	15,16	-	În act se regasește P11

Date referitoare la construcții

Crt	Număr	Destinație construcție	Supraf. (mp)	Situație juridică	Observații / Referințe
A1.1		constructii anexa	24	Cu acte	Nr. niveluri:1; S. construita la sol:24 mp; S. construita desfasurata:24 mp;
A1.2		constructii anexa	31	Cu acte	Nr. niveluri:1; S. construita la sol:31 mp; S. construita desfasurata:31 mp;

Lungime Segmente

1) Valorile lungimilor segmentelor sunt obținute din proiecție în plan.

Punct început	X / Y	Punct sfârșit	X / Y	Lungime segment (** (m)
1	510.114,199 425.176,288	2	510.114,224 425.182,39	6.102
2	510.114,224 425.182,39	3	510.098,937 425.183,082	15.303
3	510.098,937 425.183,082	4	510.091,999 425.183,035	6.938

Punct început	X / Y	Punct sfârșit	X / Y	Lungime segment (** (m)
4	510.091,999 425.183,035	5	510.089,716 425.183,019	2.283
5	510.089,716 425.183,019	6	510.076,001 425.183,667	13.73
6	510.076,001 425.183,667	7	510.062,854 425.186,499	13.449
7	510.062,854 425.186,499	8	510.047,681 425.186,697	15.174
8	510.047,681 425.186,697	9	510.047,598 425.177,235	9.462
9	510.047,598 425.177,235	10	510.048,385 425.177,221	0.787
10	510.048,385 425.177,221	11	510.084,484 425.176,547	36.105
11	510.084,484 425.176,547	12	510.092,524 425.177,239	8.07
12	510.092,524 425.177,239	13	510.103,857 425.176,974	11.336
13	510.103,857 425.176,974	14	510.104,782 425.176,952	0.925
14	510.104,782 425.176,952	1	510.114,199 425.176,288	9.44

** Lungimile segmentelor sunt determinate în planul de proiecție Stereo 70 și sunt rotunjite la 1 milimetru.

*** Distanța dintre puncte este formată din segmente cumulate ce sunt mai mici decât valoarea 1 milimetru.

**DATE DESPRE IMOBILUL NR. 1134**

Oficiul de Cadastru și Publicitate Imobiliară ARGES
Biroul de Cadastru și Publicitate Imobiliară Campulung

A. Partea I. Descrierea imobilului

TEREN Intravilan

Adresa: Loc. Gura Pravat, Jud. Arges

Nr. Crt	Nr cadastral Nr. topografic	Suprafața* (mp)	Observații / Referințe
A1		258	Sector cadastral:19 Teren neimprejmuit;

B. Partea II. Proprietari și acte

Inscrieri privitoare la dreptul de proprietate și alte drepturi reale	Referințe
/	
Act Normativ nr. 7, din 13/03/1996 emis de PARLAMENT (art. 13 alin. 15);	
B1	A1
Inscrierea provizorie, drept de PROPRIETATE, dobandit prin Lege, cota actuala 1/1, cota initiala 1/1 1) COMUNA VALEA MARE PRAVĂȚ, CIF:5010196	

C. Partea III. SARCINI .

Inscrieri privind dezmembramintele dreptului de proprietate, drepturi reale de garanție și sarcini	Referințe
NU SUNT	

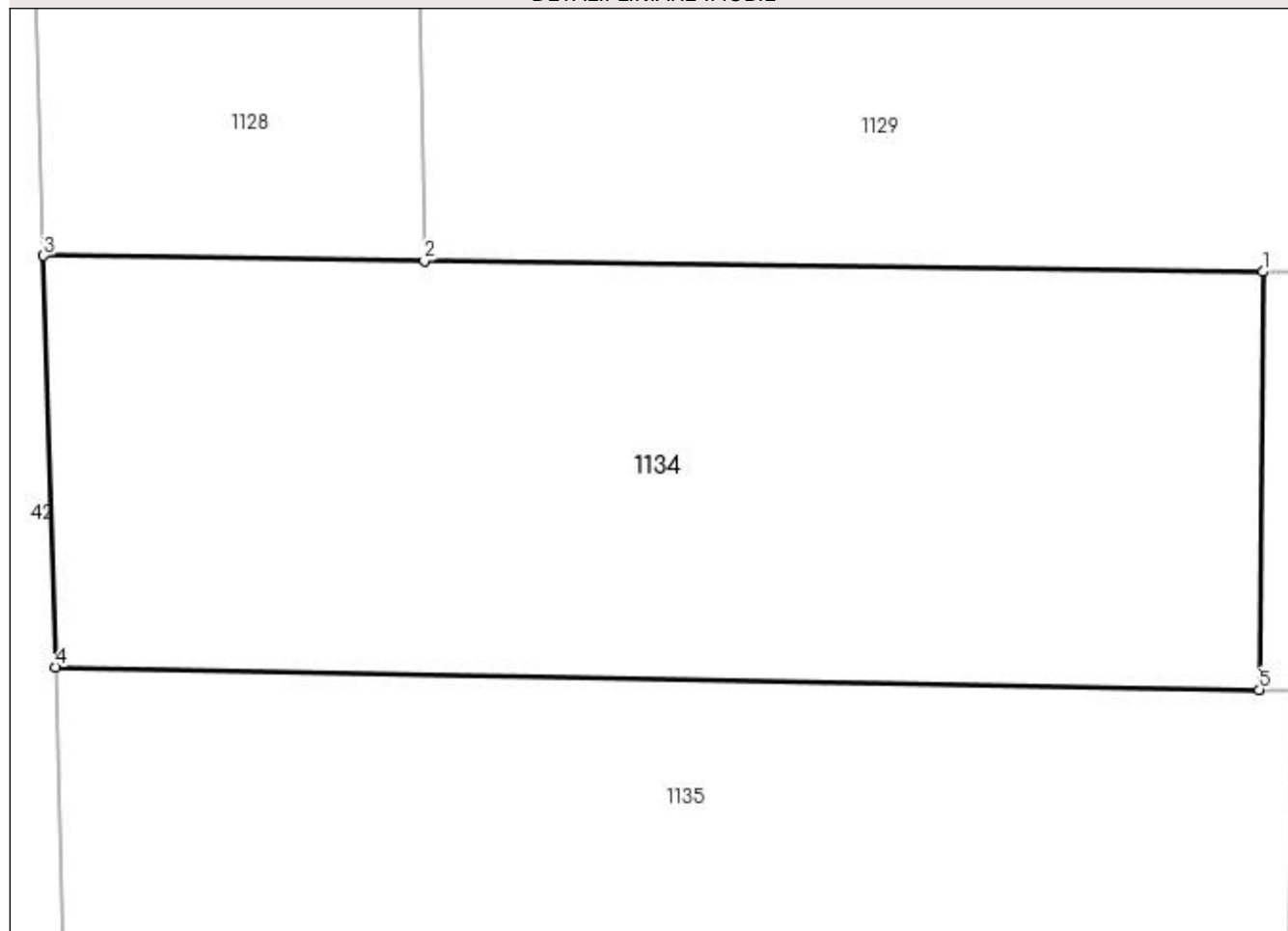
Anexa Nr. 1 La Partea I

Teren

Nr cadastral	Suprafața (mp)*	Observații / Referințe
	258	

* Suprafața este determinată în planul de proiecție Stereo 70.

DETALII LINIARE IMOBIL



Date referitoare la teren

Crt	Categorie folosință	Intra vilan	Suprafața (mp)	Tarla	Parcelă	Nr. topo	Observații / Referințe
1	pasune	DA	258	1	15,16	-	

Lungime Segmente

1) Valorile lungimilor segmentelor sunt obținute din proiecție în plan.

Punct început	X / Y	Punct sfârșit	X / Y	Lungime segment (** (m)
1	510.047,681 425.186,697	2	510.028,695 425.186,946	18.988
2	510.028,695 425.186,946	3	510.020,069 425.187,059	8.627
3	510.020,069 425.187,059	4	510.020,34 425.177,744	9.319
4	510.020,34 425.177,744	5	510.047,598 425.177,235	27.263
5	510.047,598 425.177,235	1	510.047,681 425.186,697	9.462

**** Lungimile segmentelor sunt determinate în planul de proiecție Stereo 70 și sunt rotunjite la 1 milimetru.**

***** Distanța dintre puncte este formată din segmente cumulate ce sunt mai mici decât valoarea 1 milimetru.**

**DATE DESPRE IMOBILUL NR. 1135**

Oficiul de Cadastru și Publicitate Imobiliară ARGES
Biroul de Cadastru și Publicitate Imobiliară Campulung

A. Partea I. Descrierea imobilului

TEREN Intravilan

Adresa: Loc. Gura Pravat, Jud. Arges

Nr. Crt	Nr cadastral Nr. topografic	Suprafața* (mp)	Observații / Referințe
A1		305	Sector cadastral:19 Teren neimprejmuit;

B. Partea II. Proprietari și acte

Inscrieri privitoare la dreptul de proprietate și alte drepturi reale	Referințe
/	
Act Normativ nr. 7, din 13/03/1996 emis de PARLAMENT (art. 13 alin. 15);	
B1	A1
Inscrierea provizorie, drept de PROPRIETATE, dobandit prin Lege, cota actuala 1/1, cota initiala 1/1 1) COMUNA VALEA MARE PRAVĂȚ, CIF:5010196	

C. Partea III. SARCINI .

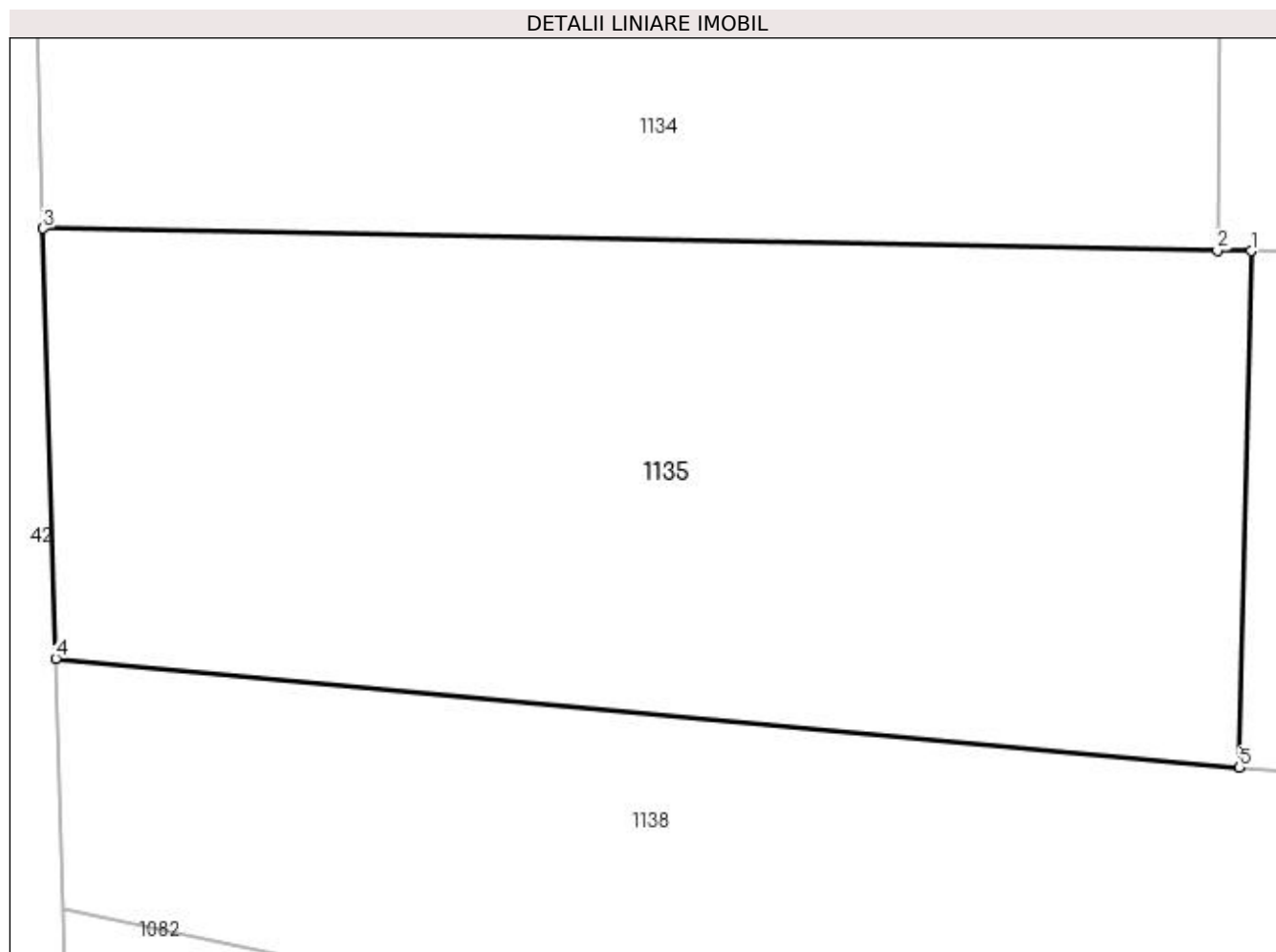
Inscrieri privind dezmembramintele dreptului de proprietate, drepturi reale de garanție și sarcini	Referințe
NU SUNT	

Anexa Nr. 1 La Partea I

Teren

Nr cadastral	Suprafața (mp)*	Observații / Referințe
	305	

* Suprafața este determinată în planul de proiecție Stereo 70.



Date referitoare la teren

Crt	Categorie folosință	Intra vilan	Suprafața (mp)	Tarla	Parcelă	Nr. topo	Observații / Referințe
1	pasune	DA	305	1	16	-	

Lungime Segmente

1) Valorile lungimilor segmentelor sunt obținute din proiecție în plan.

Punct început	X / Y	Punct sfârșit	X / Y	Lungime segment (** (m)
1	510.048,385 425.177,221	2	510.047,598 425.177,235	0.787
2	510.047,598 425.177,235	3	510.020,34 425.177,744	27.263
3	510.020,34 425.177,744	4	510.020,631 425.167,763	9.985
4	510.020,631 425.167,763	5	510.048,115 425.165,233	27.6
5	510.048,115 425.165,233	1	510.048,385 425.177,221	11.991

**** Lungimile segmentelor sunt determinate în planul de proiecție Stereo 70 și sunt rotunjite la 1 milimetru.**

***** Distanța dintre puncte este formată din segmente cumulate ce sunt mai mici decât valoarea 1 milimetru.**

**DATE DESPRE IMOBILUL NR. 1136**

Oficiul de Cadastru și Publicitate Imobiliară ARGES
Biroul de Cadastru și Publicitate Imobiliară Campulung

A. Partea I. Descrierea imobilului

TEREN Intravilan

Adresa: Loc. Gura Pravat, Jud. Arges

Nr. Crt	Nr cadastral Nr. topografic	Suprafața* (mp)	Observații / Referințe
A1		770	Sector cadastral:19 Teren neimprejmuț;

Construcții

Crt	Nr cadastral Nr. topografic	Adresa	Observații / Referințe
A1.1		Loc. Gura Pravat, Jud. Arges	Nr. niveluri:1; S. construita la sol:68 mp; S. construita desfasurata:68 mp;

B. Partea II. Proprietari și acte

Inscrieri privitoare la dreptul de proprietate și alte drepturi reale		Referințe
/		
Act Administrativ nr. 123609, din 10/10/2003 emis de CJPSDPAT ARGES (Certificat de deces nr.3 din data de 14.01.2012 eliberat de Primăria Valea Mare Pravăţ);		
B1	Intabulare, drept de PROPRIETATE, dobandit prin Reconstituire, cota actuala 1/1, cota initiala 1/1 1) COSCODARU ION DEFUNCT:Da	A1
Act Normativ nr. 7, din 13/03/1996 emis de PARLAMENT (art. 12 alin. 16);		
B2	Intabulare, drept de PROPRIETATE, dobandit prin Construire, cota actuala 1/1, cota initiala 1/1 1) COSCODARU ION DEFUNCT:Da	A1.1

C. Partea III. SARCINI .

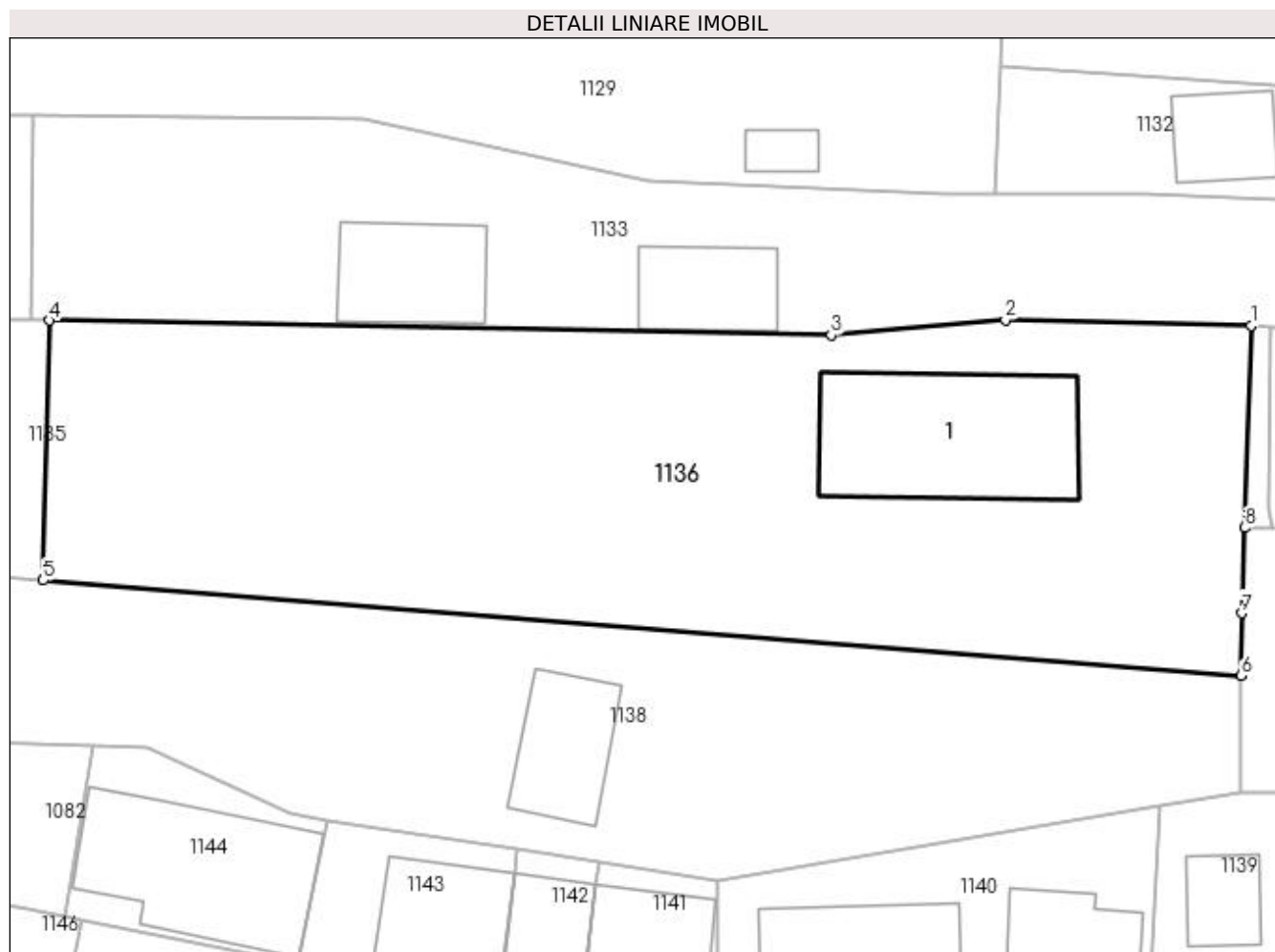
Inscrieri privind dezmembramintele dreptului de proprietate, drepturi reale de garanție și sarcini	Referințe
NU SUNT	

Anexa Nr. 1 La Partea I

Teren

Nr cadastral	Suprafața (mp)*	Observații / Referințe
	770	

* Suprafața este determinată în planul de proiecție Stereo 70.



Date referitoare la teren

Crt	Categorie folosință	Intravilan	Suprafața (mp)	Tarla	Parcelă	Nr. topo	Observații / Referințe
1	curți construcții	DA	770	1	16	-	În act se regăsește P11

Date referitoare la construcții

Crt	Număr	Destinație construcție	Supraf. (mp)	Situație juridică	Observații / Referințe
A1.1		construcții de locuințe	68	Cu acte	Nr. niveluri:1; S. construita la sol:68 mp; S. construita desfasurata:68 mp;

Lungime Segmente

1) Valorile lungimilor segmentelor sunt obținute din proiecție în plan.

Punct început	X / Y	Punct sfârșit	X / Y	Lungime segment (** (m)
1	510.103,857 425.176,974	2	510.092,524 425.177,239	11.336
2	510.092,524 425.177,239	3	510.084,484 425.176,547	8.07
3	510.084,484 425.176,547	4	510.048,385 425.177,221	36.105
4	510.048,385 425.177,221	5	510.048,115 425.165,233	11.991

Punct început	X / Y	Punct sfârșit	X / Y	Lungime segment (** (m)
5	510.048,115 425.165,233	6	510.103,407 425.160,831	55.467
6	510.103,407 425.160,831	7	510.103,417 425.163,714	2.883
7	510.103,417 425.163,714	8	510.103,548 425.167,663	3.951
8	510.103,548 425.167,663	1	510.103,857 425.176,974	9.316

** Lungimile segmentelor sunt determinate în planul de proiecție Stereo 70 și sunt rotunjite la 1 milimetru.

*** Distanța dintre puncte este formată din segmente cumulate ce sunt mai mici decât valoarea 1 milimetru.

**DATE DESPRE IMOBILUL NR. 1137**

Oficiul de Cadastru și Publicitate Imobiliară ARGES
Biroul de Cadastru și Publicitate Imobiliară Campulung

A. Partea I. Descrierea imobilului

TEREN Intravilan

Adresa: Loc. Gura Pravat, Jud. Arges, PCT."MAGAZIN BALASOIU"

Nr. Crt	Nr cadastral Nr. topografic	Suprafața* (mp)	Observații / Referințe
A1	80902	84	Sector cadastral:19 Teren neimprijmit;

Construcții

Crt	Nr cadastral Nr. topografic	Adresa	Observații / Referințe
A1.1	80902-C1	Loc. Gura Pravat, Jud. Arges, PCT."MAGAZIN BALASOIU"	Nr. niveluri:1; S. construita la sol:52 mp; S. construita desfasurata:52 mp; MAGAZIN CONSTRUIT IN 2012.

B. Partea II. Proprietari și acte

Inscrieri privitoare la dreptul de proprietate și alte drepturi reale		Referințe
7692 / 15/05/2013		
Act Administrativ nr. 18/2012, din 25/09/2012 emis de PRIMARIA VALEA MARE PRAVAT (act administrativ nr. 2032/07-05-2013 emis de PRIMARIA VALEA MARE PRAVAT; act administrativ nr. 2033/07-05-2013 emis de PRIMARIA VALEA MARE PRAVAT; act administrativ nr. 2034/07-05-2013 emis de PRIMARIA VALEA MARE PRAVAT; act administrativ nr. 2035/07-05-2013 emis de PRIMARIA VALEA MARE PRAVAT; act administrativ nr. 4420/12-08-2010 emis de PRIMARIA VALEA MARE PRAVAT; act administrativ nr. 22/16-08-2010 emis de PRIMARIA VALEA MARE PRAVAT; act administrativ nr. 5020/03-12-2012 emis de PRIMARIA VALEA MARE PRAVAT; act administrativ nr. 2678/21.06.2013 emis de PRIMARIA COMUNEI VALEA MARE PRAVAT ; act administrativ nr. 17/2012/25.09.2012 emis de COMUNA VALEA MARE PRAVAT ; Anexa nr. 98- privind inventarul bunurilor care apartin domeniului public al comunei Valea Mare Pravat publicata de catre Monitorul Oficial al Romaniei nr. 609 bis Partea I din 16.08.2002; act administrativ nr. 2173/13.05.2013 emis de PRIMARIA COMUNEI VALEA MARE PRAVAT ; act administrativ nr. 2174/13.05.2013 emis de PRIMARIA COMUNEI VALEA MARE PRAVAT);		
B2	Intabulare, drept de PROPRIETATE, dobandit prin Construire, cota actuala 1/1, cota initiala 1/1 1) DIARAM EUROEXPERT SRL, CIF:25283700	A1.1
912 / 28/01/2014		
Act Notarial nr. 76, din 27/01/2014 emis de TULUCA FILOFTEIA;		
B3	Intabulare, drept de PROPRIETATE, dobandit prin Conventie, cota actuala 1/1, cota initiala 1/1 1) DIARAM EUROEXPERT SRL, CIF:25283700	A1

C. Partea III. SARCINI .

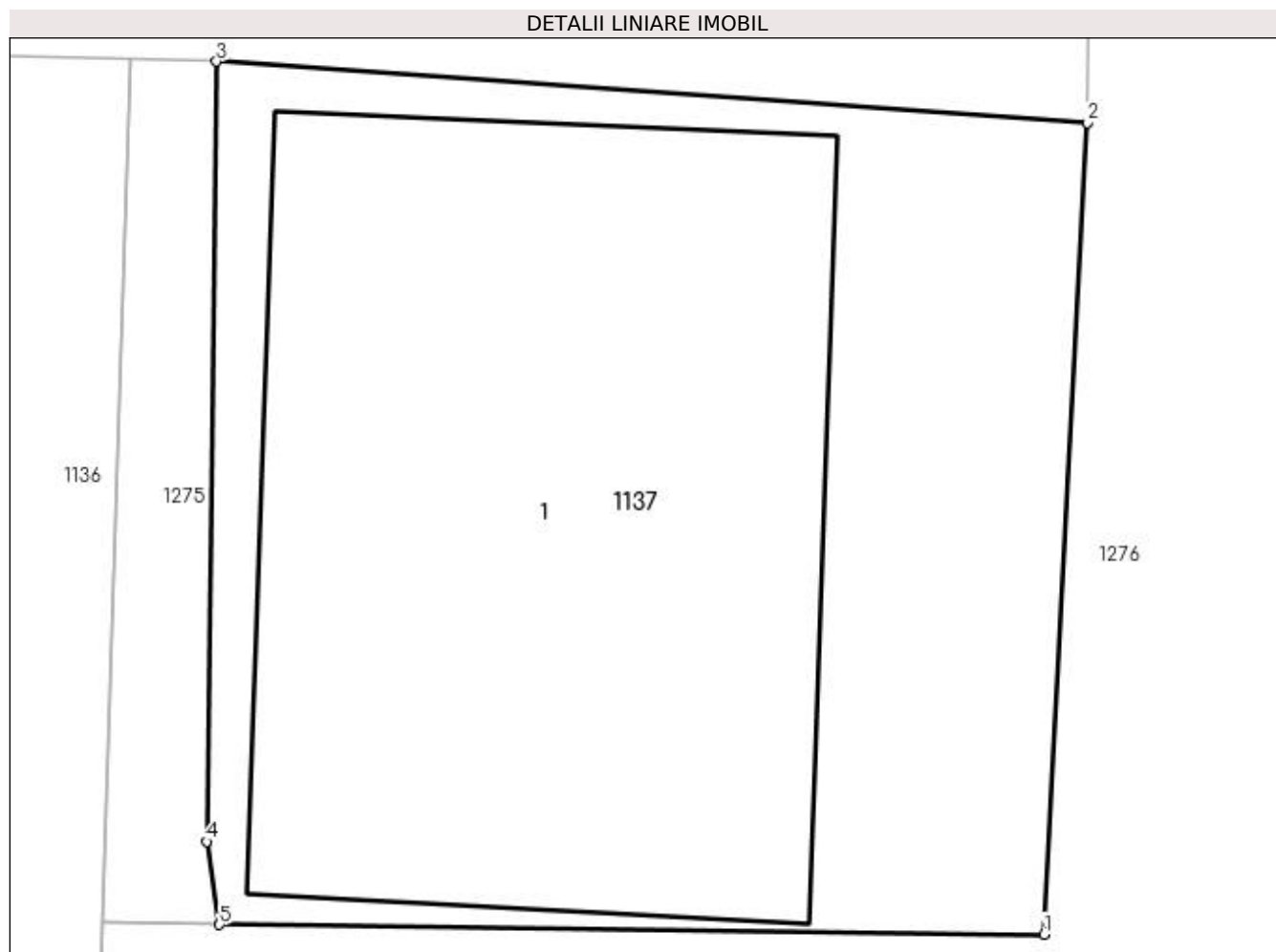
Inscrieri privind dezmembramintele dreptului de proprietate, drepturi reale de garanție și sarcini	Referințe
NU SUNT	

Anexa Nr. 1 La Partea I

Teren

Nr cadastral	Suprafața (mp)*	Observații / Referințe
80902	84	

* Suprafața este determinată în planul de proiecție Stereo 70.



Date referitoare la teren

Crt	Categorie folosință	Intra vilan	Suprafața (mp)	Tarla	Parcelă	Nr. topo	Observații / Referințe
1	curți constructii	DA	84	1	16	-	

Date referitoare la construcții

Crt	Număr	Destinație construcție	Supraf. (mp)	Situație juridică	Observații / Referințe
A1.1	80902-C1	constructii anexa	52	Cu acte	Nr. niveluri:1; S. construita la sol:52 mp; S. construita desfasurata:52 mp; MAGAZIN CONSTRUIT IN 2012.

Lungime Segmente

1) Valorile lungimilor segmentelor sunt obținute din proiecție în plan.

Punct început	X / Y	Punct sfârșit	X / Y	Lungime segment (** (m)
1	510.113,724 425.167,522	2	510.114,199 425.176,288	8.779
2	510.114,199 425.176,288	3	510.104,782 425.176,952	9.44
3	510.104,782 425.176,952	4	510.104,673 425.168,524	8.429

Punct început	X / Y	Punct sfârșit	X / Y	Lungime segment (** (m)
4	510.104,673 425.168,524	5	510.104,814 425.167,627	0.908
5	510.104,814 425.167,627	1	510.113,724 425.167,522	8.911

** Lungimile segmentelor sunt determinate în planul de proiecție Stereo 70 și sunt rotunjite la 1 milimetru.

*** Distanța dintre puncte este formată din segmente cumulate ce sunt mai mici decât valoarea 1 milimetru.

**DATE DESPRE IMOBILUL NR. 1138**

Oficiul de Cadastru și Publicitate Imobiliară ARGES
Biroul de Cadastru și Publicitate Imobiliară Campulung

A. Partea I. Descrierea imobilului

TEREN Intravilan

Adresa: Loc. Gura Pravat, Jud. Arges

Nr. Crt	Nr cadastral Nr. topografic	Suprafața* (mp)	Observații / Referințe
A1		700	Sector cadastral:19 Teren neimprejmut;

Construcții

Crt	Nr cadastral Nr. topografic	Adresa	Observații / Referințe
A1.1		Loc. Gura Pravat, Jud. Arges	Nr. niveluri:1; S. construita la sol:27 mp; S. construita desfasurata:27 mp;

B. Partea II. Proprietari și acte

Inscrieri privitoare la dreptul de proprietate și alte drepturi reale	Referințe
/	
Act Administrativ nr. 123608, din 10/10/2003 emis de CJPSDPAT ARGES;	
B1	A1
Intabulare, drept de PROPRIETATE, dobandit prin Reconstituire, cota actuala 1/1, cota initiala 1/1 1) COSCODARU GHEORGHE, lipsă CNP	
Act Normativ nr. 7, din 13/03/1996 emis de PARLAMENT (art. 12 alin. 16);	
B2	A1.1
Intabulare, drept de PROPRIETATE, dobandit prin Construire, cota actuala 1/1, cota initiala 1/1 1) COSCODARU GHEORGHE, lipsă CNP	

C. Partea III. SARCINI .

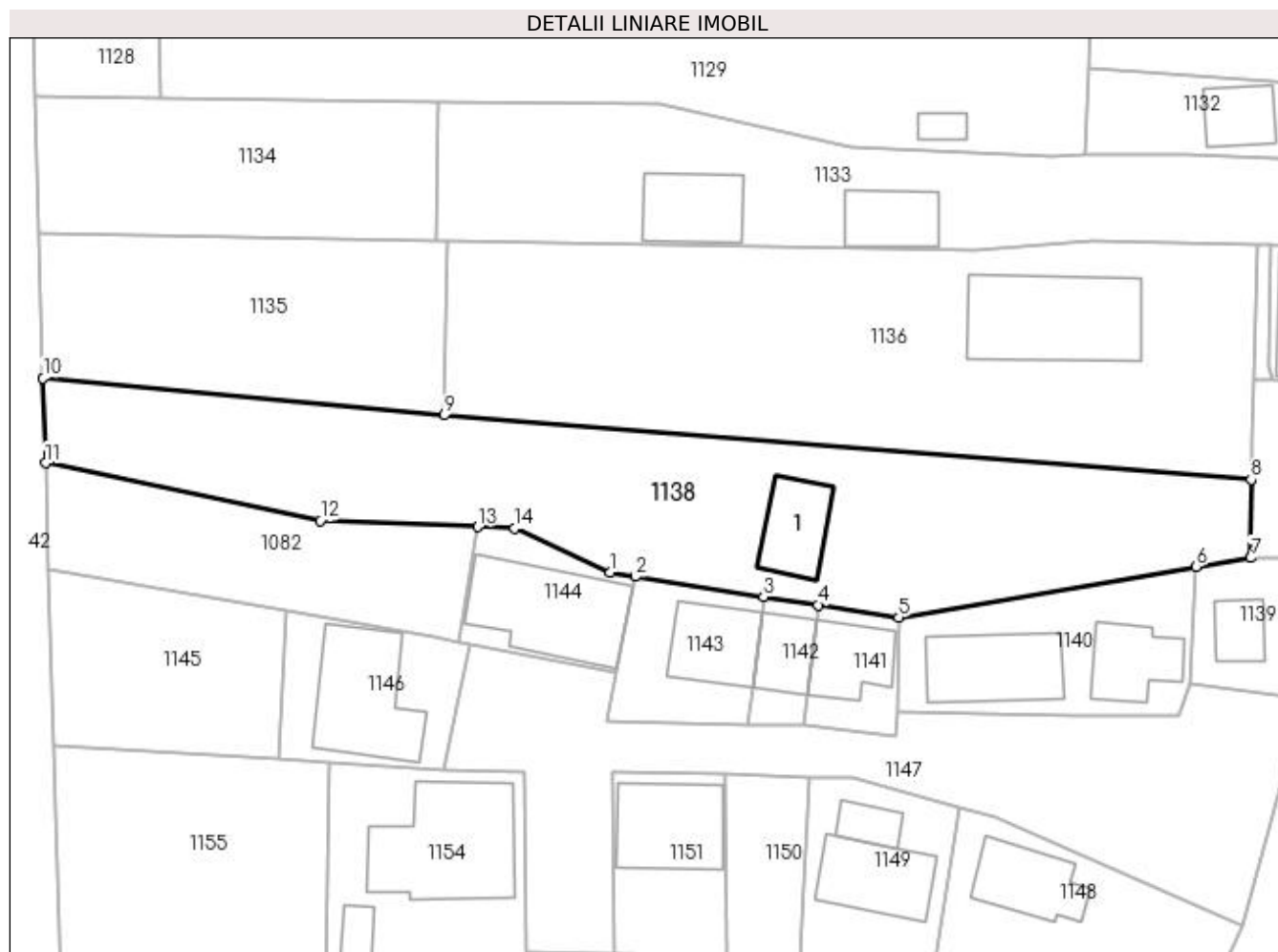
Inscrieri privind dezmembramintele dreptului de proprietate, drepturi reale de garanție și sarcini	Referințe
NU SUNT	

Anexa Nr. 1 La Partea I

Teren

Nr cadastral	Suprafața (mp)*	Observații / Referințe
	700	

* Suprafața este determinată în planul de proiecție Stereo 70.



Date referitoare la teren

Crt	Categorie folosință	Intravilan	Suprafața (mp)	Tarla	Parcelă	Nr. topo	Observații / Referințe
1	curți constructii	DA	700	1	17	-	În act se regăsește P11

Date referitoare la construcții

Crt	Număr	Destinație construcție	Supraf. (mp)	Situație juridică	Observații / Referințe
A1.1		construcții de locuințe	27	Cu acte	Nr. niveluri:1; S. construita la sol:27 mp; S. construita desfasurata:27 mp;

Lungime Segmente

1) Valorile lungimilor segmentelor sunt obținute din proiecție în plan.

Punct început	X / Y	Punct sfârșit	X / Y	Lungime segment (** (m)
1	510.059,472 425.154,453	2	510.061,203 425.154,184	1.752
2	510.061,203 425.154,184	3	510.069,989 425.152,82	8.891
3	510.069,989 425.152,82	4	510.073,74 425.152,238	3.796
4	510.073,74 425.152,238	5	510.079,259 425.151,381	5.585

Punct început	X / Y	Punct sfârșit	X / Y	Lungime segment (** (m)
5	510.079,259 425.151,381	6	510.099,624 425.154,86	20.66
6	510.099,624 425.154,86	7	510.103,388 425.155,464	3.812
7	510.103,388 425.155,464	8	510.103,407 425.160,831	5.367
8	510.103,407 425.160,831	9	510.048,115 425.165,233	55.467
9	510.048,115 425.165,233	10	510.020,631 425.167,763	27.6
10	510.020,631 425.167,763	11	510.020,8 425.161,954	5.811
11	510.020,8 425.161,954	12	510.039,615 425.158,014	19.223
12	510.039,615 425.158,014	13	510.050,407 425.157,597	10.8
13	510.050,407 425.157,597	14	510.052,946 425.157,499	2.541
14	510.052,946 425.157,499	1	510.059,472 425.154,453	7.202

** Lungimile segmentelor sunt determinate în planul de proiecție Stereo 70 și sunt rotunjite la 1 milimetru.

*** Distanța dintre puncte este formată din segmente cumulate ce sunt mai mici decât valoarea 1 milimetru.

**DATE DESPRE IMOBILUL NR. 1139**

Oficiul de Cadastru și Publicitate Imobiliară ARGES
Biroul de Cadastru și Publicitate Imobiliară Campulung

A. Partea I. Descrierea imobilului

TEREN Intravilan

Adresa: Loc. Gura Pravat, Jud. Arges

Nr. Crt	Nr cadastral Nr. topografic	Suprafața* (mp)	Observații / Referințe
A1		86	Sector cadastral:19 Teren neimprejmuit;

Construcții

Crt	Nr cadastral Nr. topografic	Adresa	Observații / Referințe
A1.1		Loc. Gura Pravat, Jud. Arges	Nr. niveluri:1; S. construita la sol:14 mp; S. construita desfasurata:14 mp;

B. Partea II. Proprietari și acte

Inscrieri privitoare la dreptul de proprietate și alte drepturi reale		Referințe
/		
Act Normativ nr. 7, din 13/03/1996 emis de PARLAMENT (art. 13 alin. 15);		
B1	Inscrierea provizorie, drept de PROPRIETATE, dobandit prin Lege, cota actuala 1/1, cota initiala 1/1 1) COMUNA VALEA MARE PRAVĂȚ , CIF:5010196	A1
Act Normativ nr. 7, din 13/03/1996 emis de PARLAMENT (art. 12 alin. 16);		
B3	Intabulare, drept de PROPRIETATE, dobandit prin Construire, cota actuala 1/1, cota initiala 1/1 1) MONDOC FLORIN-IONUȚ , lipsă CNP	A1.1

C. Partea III. SARCINI .

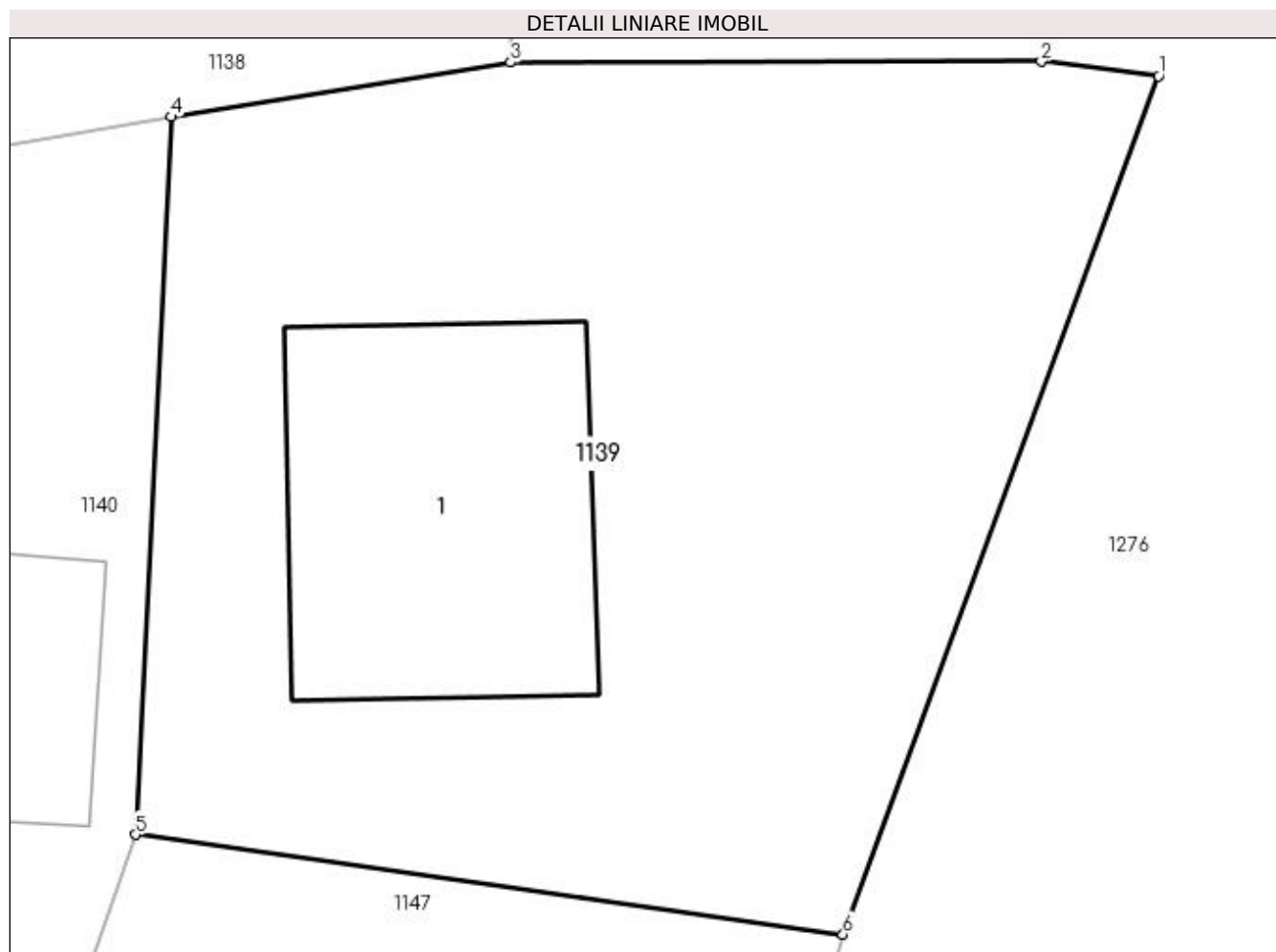
Inscrieri privind dezmembramintele dreptului de proprietate, drepturi reale de garanție și sarcini	Referințe
NU SUNT	

Anexa Nr. 1 La Partea I

Teren

Nr cadastral	Suprafața (mp)*	Observații / Referințe
	86	

* Suprafața este determinată în planul de proiecție Stereo 70.



Date referitoare la teren

Crt	Categorie folosință	Intra vilan	Suprafața (mp)	Tarla	Parcelă	Nr. topo	Observații / Referințe
1	curți constructii	DA	86	1	17	-	

Date referitoare la construcții

Crt	Număr	Destinație construcție	Supraf. (mp)	Situație juridică	Observații / Referințe
A1.1		construcții de locuințe	14	Cu acte	Nr. niveluri:1; S. construita la sol:14 mp; S. construita desfasurata:14 mp;

Lungime Segmente

1) Valorile lungimilor segmentelor sunt obținute din proiecție în plan.

Punct început	X / Y	Punct sfârșit	X / Y	Lungime segment (** (m)
1	510.110,588 425.155,313	2	510.109,285 425.155,474	1.313
2	510.109,285 425.155,474	3	510.103,388 425.155,464	5.897
3	510.103,388 425.155,464	4	510.099,624 425.154,86	3.812
4	510.099,624 425.154,86	5	510.099,224 425.146,889	7.981

Punct început	X / Y	Punct sfârșit	X / Y	Lungime segment (** (m)
5	510.099,224 425.146,889	6	510.107,082 425.145,781	7.936
6	510.107,082 425.145,781	1	510.110,588 425.155,313	10.156

** Lungimile segmentelor sunt determinate în planul de proiecție Stereo 70 și sunt rotunjite la 1 milimetru.

*** Distanța dintre puncte este formată din segmente cumulate ce sunt mai mici decât valoarea 1 milimetru.

**DATE DESPRE IMOBILUL NR. 1140**

Oficiul de Cadastru și Publicitate Imobiliară ARGES
Biroul de Cadastru și Publicitate Imobiliară Campulung

A. Partea I. Descrierea imobilului

TEREN Intravilan

Adresa: Loc. Gura Pravat, Jud. Arges

Nr. Crt	Nr cadastral Nr. topografic	Suprafața* (mp)	Observații / Referințe
A1		168	Sector cadastral:19 Teren neimpregmuit;

Construcții

Crt	Nr cadastral Nr. topografic	Adresa	Observații / Referințe
A1.1		Loc. Gura Pravat, Jud. Arges	Nr. niveluri:1; S. construita la sol:42 mp; S. construita desfasurata:42 mp;
A1.2		Loc. Gura Pravat, Jud. Arges	Nr. niveluri:1; S. construita la sol:27 mp; S. construita desfasurata:27 mp;

B. Partea II. Proprietari și acte

Inscrieri privitoare la dreptul de proprietate și alte drepturi reale		Referințe
/		
Act Administrativ nr. 123602, din 06/10/2003 emis de CJPSDPAT ARGES;		
B1	Intabulare, drept de PROPRIETATE, dobandit prin Reconstituire, cota actuala 1/1, cota initiala 1/1 1) MANDOC MARIA , lipsă CNP	A1
Act Normativ nr. 7, din 13/03/1996 emis de PARLAMENT (art. 12 alin. 16);		
B2	Intabulare, drept de PROPRIETATE, dobandit prin Construire, cota actuala 1/1, cota initiala 1/1 1) MANDOC MARIA , lipsă CNP	A1.1
B3	Intabulare, drept de PROPRIETATE, dobandit prin Construire, cota actuala 1/1, cota initiala 1/1 1) MANDOC ION , lipsă CNP	A1.2

C. Partea III. SARCINI .

Inscrieri privind dezmembramintele dreptului de proprietate, drepturi reale de garanție și sarcini	Referințe
NU SUNT	

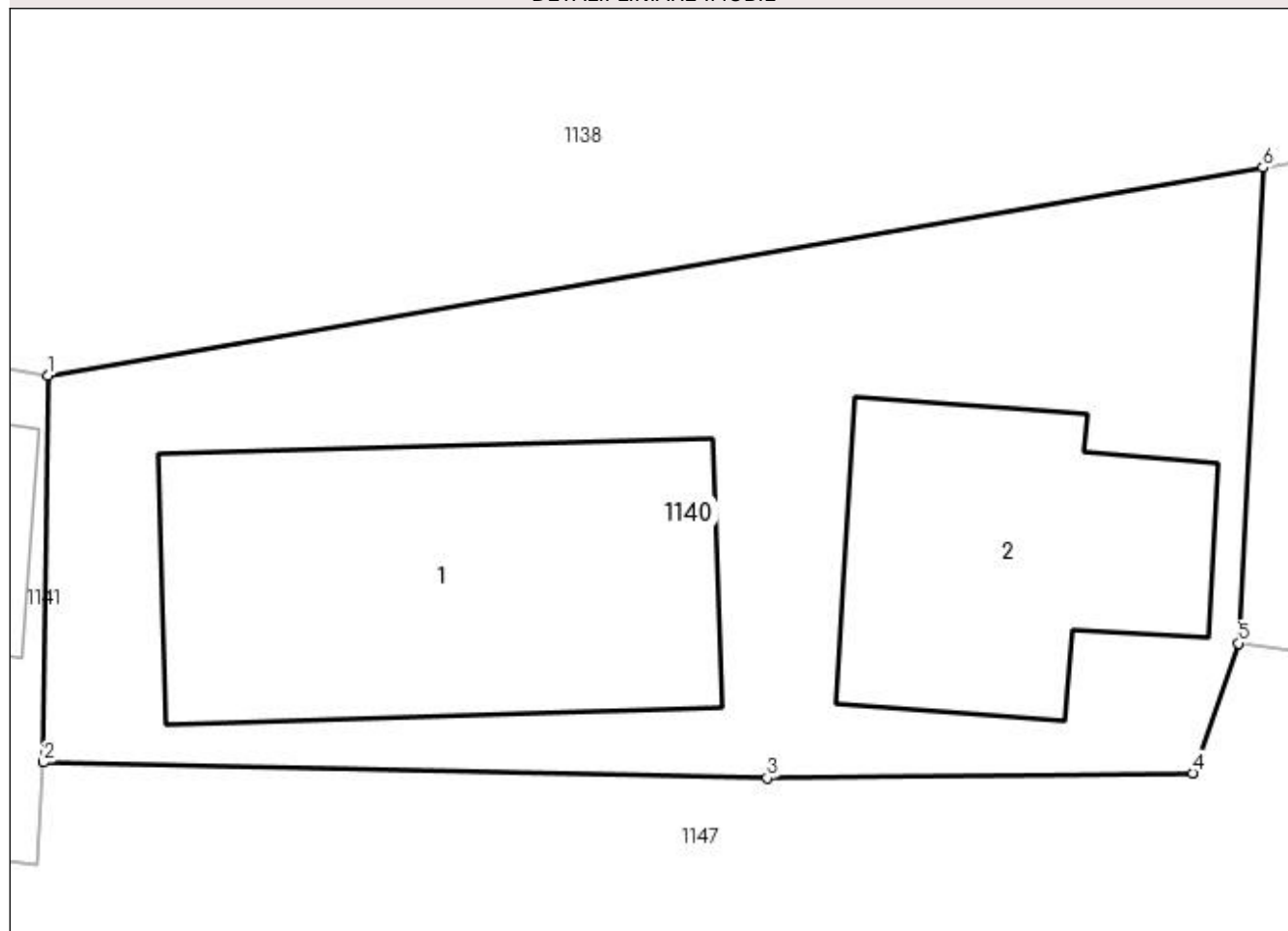
Anexa Nr. 1 La Partea I

Teren

Nr cadastral	Suprafața (mp)*	Observații / Referințe
	168	

* Suprafața este determinată în planul de proiecție Stereo 70.

DETALII LINIARE IMOBIL



Date referitoare la teren

Crt	Categorie folosință	Intravilan	Suprafața (mp)	Tarla	Parcelă	Nr. topo	Observații / Referințe
1	curți constructii	DA	168	1	17	-	În act se regăsește P11

Date referitoare la construcții

Crt	Număr	Destinație construcție	Supraf. (mp)	Situație juridică	Observații / Referințe
A1.1		construcții de locuințe	42	Cu acte	Nr. niveluri:1; S. construita la sol:42 mp; S. construita desfasurata:42 mp;
A1.2		construcții de locuințe	27	Cu acte	Nr. niveluri:1; S. construita la sol:27 mp; S. construita desfasurata:27 mp;

Lungime Segmente

1) Valorile lungimilor segmentelor sunt obținute din proiecție în plan.

Punct început	X / Y	Punct sfârșit	X / Y	Lungime segment (** (m)
1	510.079,259 425.151,381	2	510.079,188 425.144,896	6.485
2	510.079,188 425.144,896	3	510.091,314 425.144,636	12.129
3	510.091,314 425.144,636	4	510.098,451 425.144,715	7.137

Punct început	X / Y	Punct sfârșit	X / Y	Lungime segment (** (m)
4	510.098,451 425.144,715	5	510.099,224 425.146,889	2.307
5	510.099,224 425.146,889	6	510.099,624 425.154,86	7.981
6	510.099,624 425.154,86	1	510.079,259 425.151,381	20.66

** Lungimile segmentelor sunt determinate în planul de proiecție Stereo 70 și sunt rotunjite la 1 milimetru.

*** Distanța dintre puncte este formată din segmente cumulate ce sunt mai mici decât valoarea 1 milimetru.

**DATE DESPRE IMOBILUL NR. 1141**

Oficiul de Cadastru și Publicitate Imobiliară ARGES
Biroul de Cadastru și Publicitate Imobiliară Campulung

A. Partea I. Descrierea imobilului

TEREN Intravilan

Adresa: Loc. Gura Pravat, Jud. Arges

Nr. Crt	Nr cadastral Nr. topografic	Suprafața* (mp)	Observații / Referințe
A1		Din acte: 84 Masurata: 50	Sector cadastral:19 Teren neimprejmuit;

Construcții

Crt	Nr cadastral Nr. topografic	Adresa	Observații / Referințe
A1.1		Loc. Gura Pravat, Jud. Arges	Nr. niveluri:1; S. construita la sol:26 mp; S. construita desfasurata:26 mp;

B. Partea II. Proprietari și acte

Inscrieri privitoare la dreptul de proprietate și alte drepturi reale		Referințe
/		
Act Administrativ nr. 123604, din 09/10/2003 emis de CJPSDPAT ARGES;		
B1	Intabulare, drept de PROPRIETATE, dobandit prin Reconstituire, cota actuala 1/1, cota initiala 1/1 1) RACOLȚEA ION	A1
Act Normativ nr. 7, din 13/03/1996 emis de PARLAMENT (art. 12 alin. 16);		
B2	Intabulare, drept de PROPRIETATE, dobandit prin Construire, cota actuala 1/1, cota initiala 1/1 1) ONEA MARIA, lipsă CNP	A1.1

C. Partea III. SARCINI .

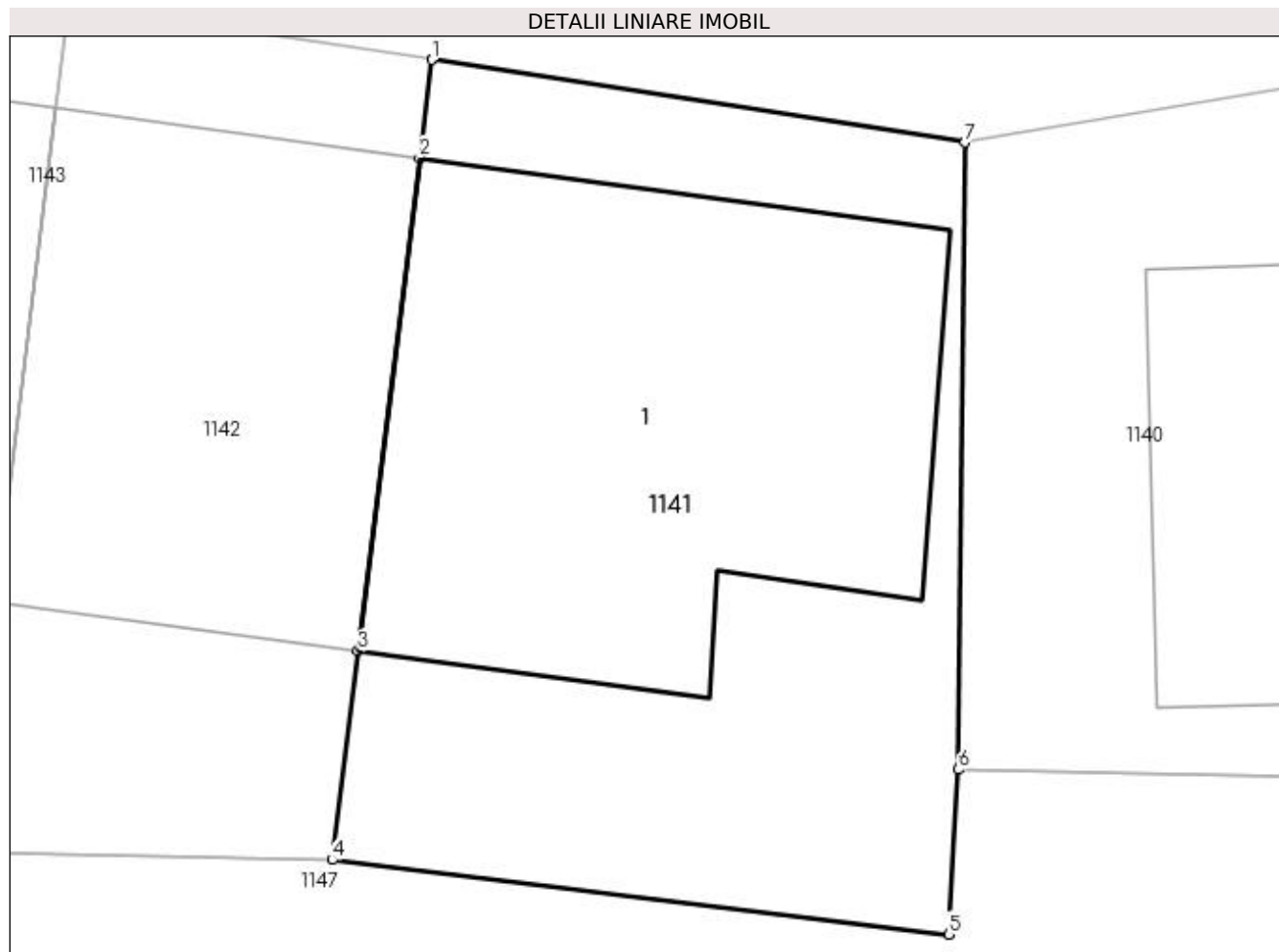
Inscrieri privind dezmembramintele dreptului de proprietate, drepturi reale de garanție și sarcini	Referințe
NU SUNT	

Anexa Nr. 1 La Partea I

Teren

Nr cadastral	Suprafața (mp)*	Observații / Referințe
	Din acte: 84 Masurata: 50	

* Suprafața este determinată în planul de proiecție Stereo 70.



Date referitoare la teren

Crt	Categorie folosință	Intra vilan	Suprafața (mp)	Tarla	Parcelă	Nr. topo	Observații / Referințe
1	curți constructii	DA	50	1	17	-	În act se regăsește P11

Date referitoare la construcții

Crt	Număr	Destinație construcție	Supraf. (mp)	Situație juridică	Observații / Referințe
A1.1		construcții anexa	26	Cu acte	Nr. niveluri:1; S. construita la sol:26 mp; S. construita desfasurata:26 mp;

Lungime Segmente

1) Valorile lungimilor segmentelor sunt obținute din proiecție în plan.

Punct început	X / Y	Punct sfârșit	X / Y	Lungime segment (** (m)
1	510.073,74 425.152,238	2	510.073,615 425.151,223	1.023
2	510.073,615 425.151,223	3	510.072,981 425.146,119	5.143
3	510.072,981 425.146,119	4	510.072,713 425.143,96	2.176

Punct început	X / Y	Punct sfârșit	X / Y	Lungime segment (** (m)
4	510.072,713 425.143,96	5	510.079,089 425.143,19	6.422
5	510.079,089 425.143,19	6	510.079,188 425.144,896	1.709
6	510.079,188 425.144,896	7	510.079,259 425.151,381	6.485
7	510.079,259 425.151,381	1	510.073,74 425.152,238	5.585

** Lungimile segmentelor sunt determinate în planul de proiecție Stereo 70 și sunt rotunjite la 1 milimetru.

*** Distanța dintre puncte este formată din segmente cumulate ce sunt mai mici decât valoarea 1 milimetru.

**DATE DESPRE IMOBILUL NR. 1142**

Oficiul de Cadastru și Publicitate Imobiliară ARGES
Biroul de Cadastru și Publicitate Imobiliară Campulung

A. Partea I. Descrierea imobilului

TEREN Intravilan

Adresa: Loc. Gura Pravat, Jud. Arges

Nr. Crt	Nr cadastral Nr. topografic	Suprafața* (mp)	Observații / Referințe
A1		Din acte: 84 Masurata: 33	Sector cadastral:19 Teren neimprejmut;

Construcții

Crt	Nr cadastral Nr. topografic	Adresa	Observații / Referințe
A1.1		Loc. Gura Pravat, Jud. Arges	Nr. niveluri:1; S. construita la sol:20 mp; S. construita desfasurata:20 mp;

B. Partea II. Proprietari și acte

Inscrieri privitoare la dreptul de proprietate și alte drepturi reale		Referințe
/		
Act Administrativ nr. 123603, din 07/10/2003 emis de CJPSDPAT ARGES;		
B1	Intabulare, drept de PROPRIETATE, dobandit prin Reconstituire, cota actuala 1/1, cota initiala 1/1 1) RAFIRA CRISTIAN, lipsă CNP	A1
Act Normativ nr. 7, din 13/03/1996 emis de PARLAMENT (art. 12 alin. 16);		
B2	Intabulare, drept de PROPRIETATE, dobandit prin Construire, cota actuala 1/1, cota initiala 1/1 1) ONEA ANDREI, lipsă CNP	A1.1

C. Partea III. SARCINI .

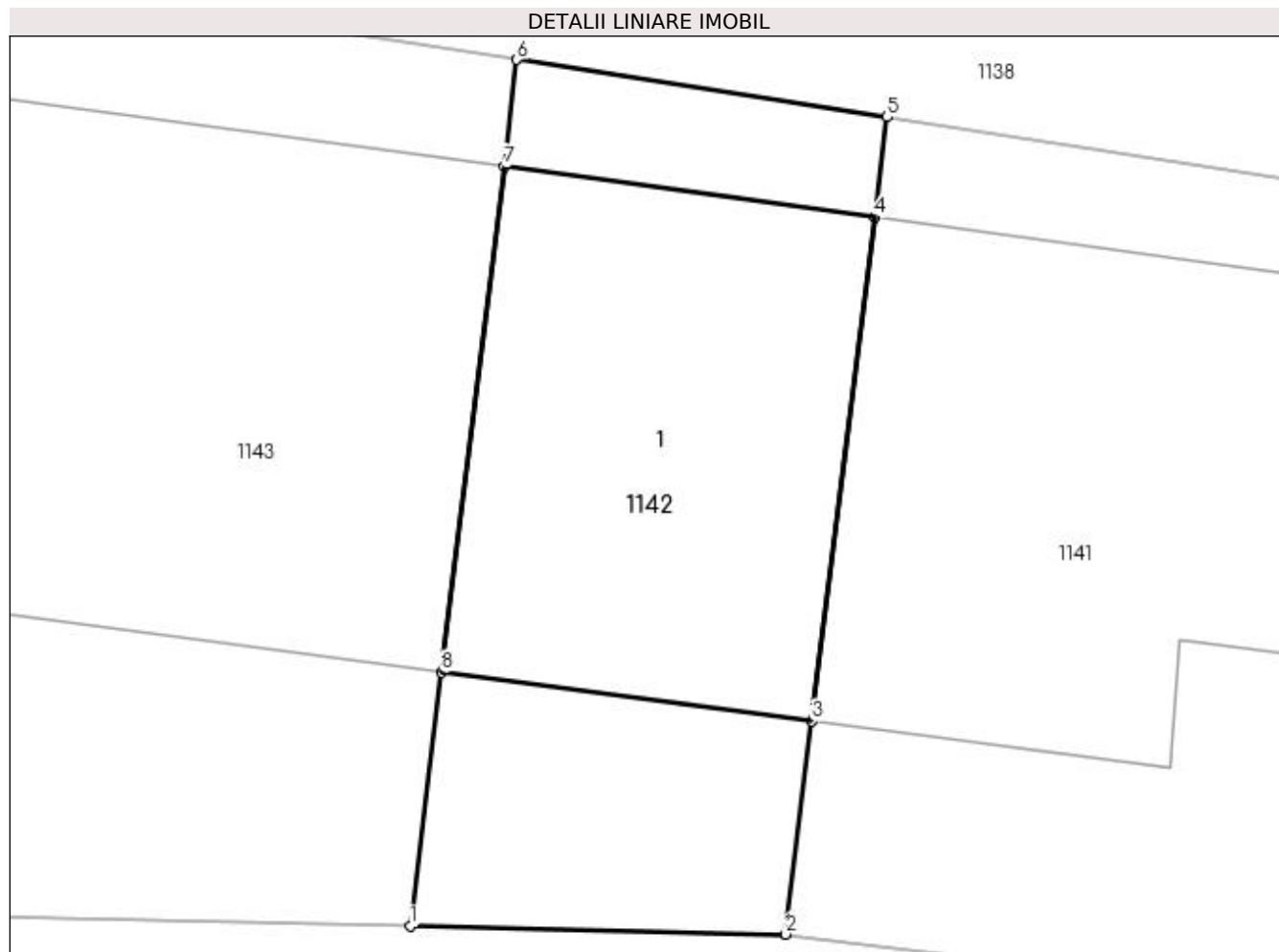
Inscrieri privind dezmembramintele dreptului de proprietate, drepturi reale de garanție și sarcini	Referințe
NU SUNT	

Anexa Nr. 1 La Partea I

Teren

Nr cadastral	Suprafața (mp)*	Observații / Referințe
	Din acte: 84 Masurata: 33	

* Suprafața este determinată în planul de proiecție Stereo 70.



Date referitoare la teren

Crt	Categorie folosință	Intra vilan	Suprafața (mp)	Tarla	Parcelă	Nr. topo	Observații / Referințe
1	curți constructii	DA	33	1	17	-	În act se regăsește P11

Date referitoare la construcții

Crt	Număr	Destinație construcție	Supraf. (mp)	Situație juridică	Observații / Referințe
A1.1		constructii anexa	20	Cu acte	Nr. niveluri:1; S. construita la sol:20 mp; S. construita desfasurata:20 mp;

Lungime Segmente

1) Valorile lungimilor segmentelor sunt obținute din proiecție în plan.

Punct început	X / Y	Punct sfârșit	X / Y	Lungime segment (** (m)
1	510.068,909 425.144,042	2	510.072,713 425.143,96	3.805
2	510.072,713 425.143,96	3	510.072,981 425.146,119	2.176
3	510.072,981 425.146,119	4	510.073,615 425.151,223	5.143

Punct început	X / Y	Punct sfârșit	X / Y	Lungime segment (** (m)
4	510.073,615 425.151,223	5	510.073,74 425.152,238	1.023
5	510.073,74 425.152,238	6	510.069,989 425.152,82	3.796
6	510.069,989 425.152,82	7	510.069,859 425.151,737	1.091
7	510.069,859 425.151,737	8	510.069,224 425.146,615	5.161
8	510.069,224 425.146,615	1	510.068,909 425.144,042	2.592

** Lungimile segmentelor sunt determinate în planul de proiecție Stereo 70 și sunt rotunjite la 1 milimetru.

*** Distanța dintre puncte este formată din segmente cumulate ce sunt mai mici decât valoarea 1 milimetru.

**DATE DESPRE IMOBILUL NR. 1143**

Oficiul de Cadastru și Publicitate Imobiliară ARGES
Biroul de Cadastru și Publicitate Imobiliară Campulung

A. Partea I. Descrierea imobilului

TEREN Intravilan

Adresa: Loc. Gura Pravat, Jud. Arges

Nr. Crt	Nr cadastral Nr. topografic	Suprafața* (mp)	Observații / Referințe
A1		Din acte: 96 Masurata: 88	Sector cadastral:19 Teren neimprejmuit;

Construcții

Crt	Nr cadastral Nr. topografic	Adresa	Observații / Referințe
A1.1		Loc. Gura Pravat, Jud. Arges	Nr. niveluri:1; S. construita la sol:30 mp; S. construita desfasurata:30 mp;

B. Partea II. Proprietari și acte

Inscrieri privitoare la dreptul de proprietate și alte drepturi reale		Referințe
/		
Act Administrativ nr. 123605, din 09/10/2003 emis de CJPSDPAT ARGES;		
B1	Intabulare, drept de PROPRIETATE, dobandit prin Reconstituire, cota actuala 1/1, cota initiala 1/1 1) ONEA ANDREI, lipsă CNP	A1
Act Normativ nr. 7, din 13/03/1996 emis de PARLAMENT (art. 12 alin. 16);		
B2	Intabulare, drept de PROPRIETATE, dobandit prin Construire, cota actuala 1/1, cota initiala 1/1 1) ONEA BUJOREL, lipsă CNP	A1.1

C. Partea III. SARCINI .

Inscrieri privind dezmembramintele dreptului de proprietate, drepturi reale de garanție și sarcini	Referințe
NU SUNT	

Anexa Nr. 1 La Partea I

Teren

Nr cadastral	Suprafața (mp)*	Observații / Referințe
	Din acte: 96 Masurata: 88	

* Suprafața este determinată în planul de proiecție Stereo 70.



Date referitoare la teren

Crt	Categorie folosință	Intra vilan	Suprafața (mp)	Tarla	Parcelă	Nr. topo	Observații / Referințe
1	curți constructii	DA	88	1	11	-	În act se regăsește P11

Date referitoare la construcții

Crt	Număr	Destinație construcție	Supraf. (mp)	Situație juridică	Observații / Referințe
A1.1		construcții anexa	30	Cu acte	Nr. niveluri:1; S. construita la sol:30 mp; S. construita desfasurata:30 mp;

Lungime Segmente

1) Valorile lungimilor segmentelor sunt obținute din proiecție în plan.

Punct început	X / Y	Punct sfârșit	X / Y	Lungime segment (** (m)
1	510.069,989 425.152,82	2	510.061,203 425.154,184	8.891
2	510.061,203 425.154,184	3	510.059,878 425.147,592	6.724
3	510.059,878 425.147,592	4	510.059,204 425.144,247	3.412

Punct început	X / Y	Punct sfârșit	X / Y	Lungime segment (** (m)
4	510.059,204 425.144,247	5	510.068,909 425.144,042	9.707
5	510.068,909 425.144,042	6	510.069,224 425.146,615	2.592
6	510.069,224 425.146,615	7	510.069,859 425.151,737	5.161
7	510.069,859 425.151,737	1	510.069,989 425.152,82	1.091

** Lungimile segmentelor sunt determinate în planul de proiecție Stereo 70 și sunt rotunjite la 1 milimetru.

*** Distanța dintre puncte este formată din segmente cumulate ce sunt mai mici decât valoarea 1 milimetru.

**DATE DESPRE IMOBILUL NR. 1144**

Oficiul de Cadastru și Publicitate Imobiliară ARGES
Biroul de Cadastru și Publicitate Imobiliară Campulung

A. Partea I. Descrierea imobilului

TEREN Intravilan

Adresa: Loc. Gura Pravat, Jud. Arges

Nr. Crt	Nr cadastral Nr. topografic	Suprafața* (mp)	Observații / Referințe
A1		84	Sector cadastral:19 Teren neimpregmuit;

Construcții

Crt	Nr cadastral Nr. topografic	Adresa	Observații / Referințe
A1.1		Loc. Gura Pravat, Jud. Arges	Nr. niveluri:1; S. construita la sol:60 mp; S. construita desfasurata:60 mp;

B. Partea II. Proprietari și acte

Inscrieri privitoare la dreptul de proprietate și alte drepturi reale		Referințe
/		
Act Administrativ nr. 123606, din 09/10/2003 emis de CJPSDPAT ARGES (Certificat de deces nr. 26/10.08.2010 eliberat de Primăria Valea Mare Pravăț);		
B1	Intabulare, drept de PROPRIETATE, dobandit prin Reconstituire, cota actuala 1/1, cota initiala 1/1 1) MONDOC ALEXANDRINA, lipsă CNP DEFUNCT:Da	A1
Act Normativ nr. 7, din 13/03/1996 emis de PARLAMENT (art. 12 alin. 16);		
B2	Intabulare, drept de PROPRIETATE, dobandit prin Construire, cota actuala 1/1, cota initiala 1/1 1) MONDOC ALEXANDRINA, lipsă CNP DEFUNCT:Da	A1.1

C. Partea III. SARCINI .

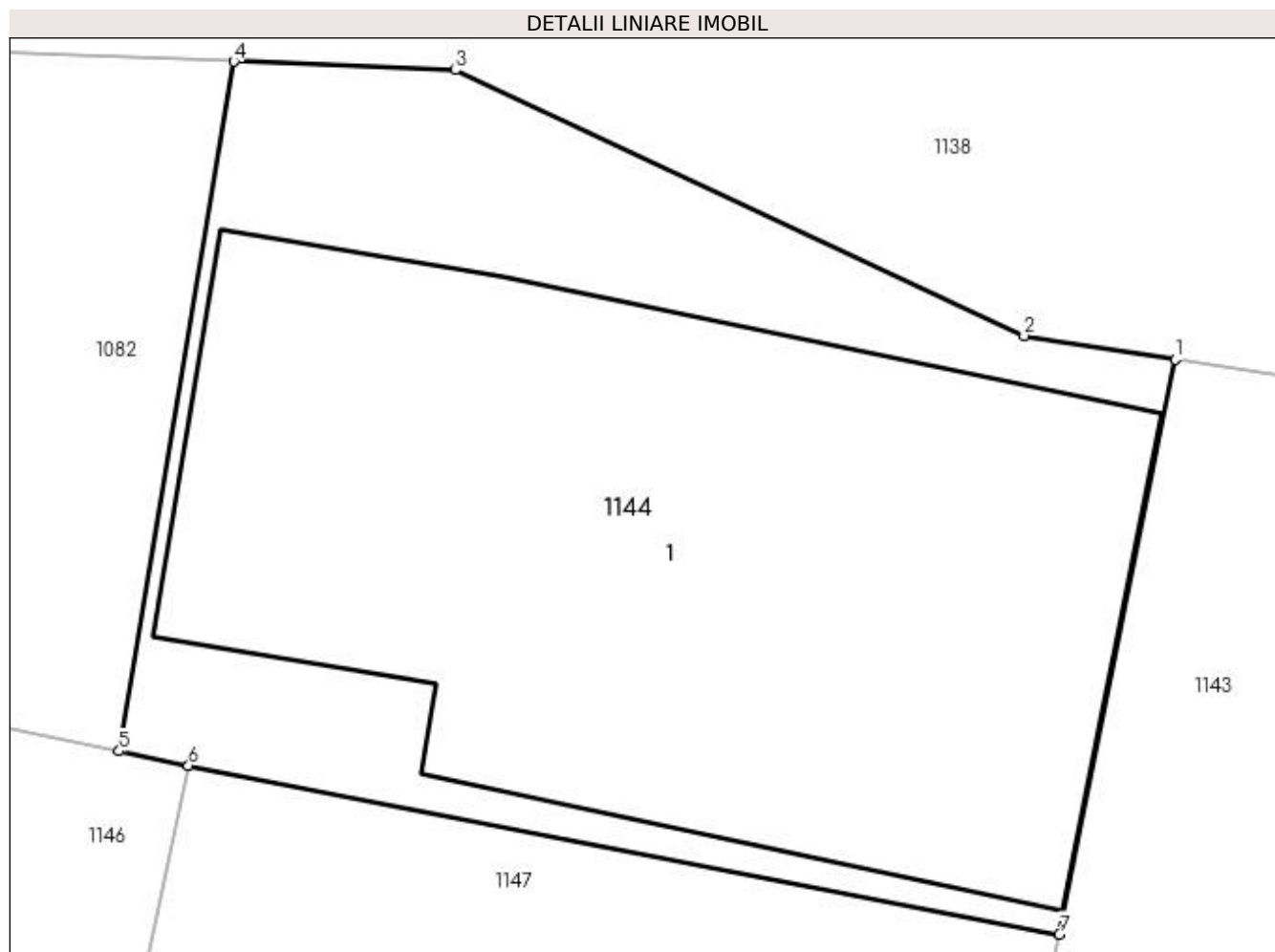
Inscrieri privind dezmembramintele dreptului de proprietate, drepturi reale de garanție și sarcini	Referințe
NU SUNT	

Anexa Nr. 1 La Partea I

Teren

Nr cadastral	Suprafața (mp)*	Observații / Referințe
	84	

* Suprafața este determinată în planul de proiecție Stereo 70.



Date referitoare la teren

Crt	Categorie folosință	Intra vilan	Suprafața (mp)	Tarla	Parcelă	Nr. topo	Observații / Referințe
1	curți constructii	DA	84	1	17	-	În act se regăsește P11

Date referitoare la construcții

Crt	Număr	Destinație construcție	Supraf. (mp)	Situație juridică	Observații / Referințe
A1.1		construcții de locuințe	60	Cu acte	Nr. niveluri:1; S. construita la sol:60 mp; S. construita desfasurata:60 mp;

Lungime Segmente

1) Valorile lungimilor segmentelor sunt obținute din proiecție în plan.

Punct început	X / Y	Punct sfârșit	X / Y	Lungime segment (** (m)
1	510.061,203 425.154,184	2	510.059,472 425.154,453	1.752
2	510.059,472 425.154,453	3	510.052,946 425.157,499	7.202
3	510.052,946 425.157,499	4	510.050,407 425.157,597	2.541
4	510.050,407 425.157,597	5	510.049,092 425.149,694	8.012

Punct început	X / Y	Punct sfârșit	X / Y	Lungime segment (** (m)
5	510.049,092 425.149,694	6	510.049,888 425.149,528	0.813
6	510.049,888 425.149,528	7	510.059,878 425.147,592	10.176
7	510.059,878 425.147,592	1	510.061,203 425.154,184	6.724

** Lungimile segmentelor sunt determinate în planul de proiecție Stereo 70 și sunt rotunjite la 1 milimetru.

*** Distanța dintre puncte este formată din segmente cumulate ce sunt mai mici decât valoarea 1 milimetru.

**DATE DESPRE IMOBILUL NR. 1145**

Oficiul de Cadastru și Publicitate Imobiliară ARGES
Biroul de Cadastru și Publicitate Imobiliară Campulung

A. Partea I. Descrierea imobilului

TEREN Intravilan

Adresa: Loc. Gura Pravat, Jud. Arges

Nr. Crt	Nr cadastral Nr. topografic	Suprafața* (mp)	Observații / Referințe
A1		176	Sector cadastral:19 Teren neimprejmuit;

B. Partea II. Proprietari și acte

Inscrieri privitoare la dreptul de proprietate și alte drepturi reale	Referințe
/	
Act Normativ nr. 7, din 13/03/1996 emis de PARLAMENT (art. 13 alin. 15);	
B1	A1
Inscrierea provizorie, drept de PROPRIETATE, dobandit prin Lege, cota actuala 1/1, cota initiala 1/1 1) COMUNA VALEA MARE PRAVĂȚ, CIF:5010196	

C. Partea III. SARCINI .

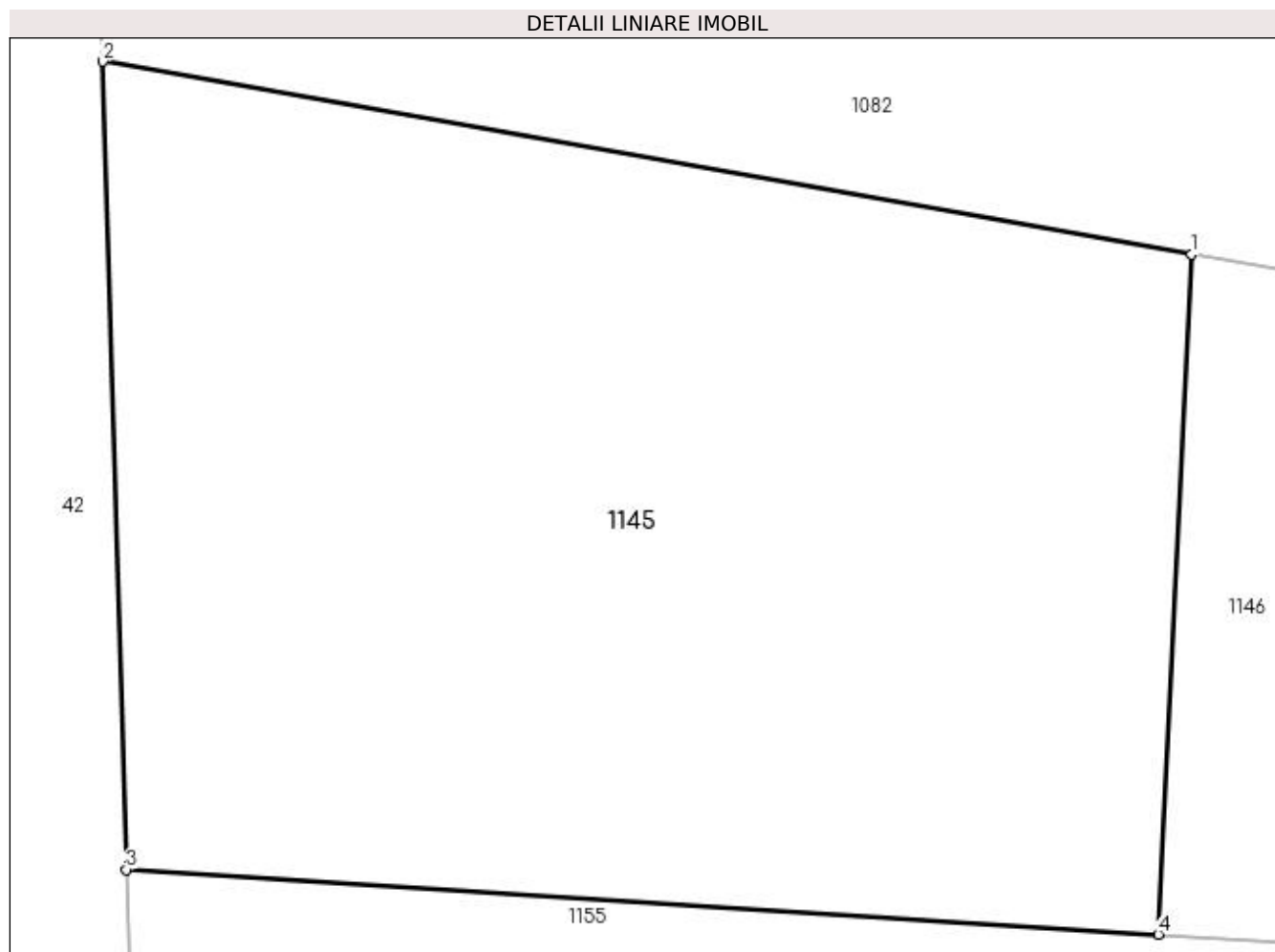
Inscrieri privind dezmembramintele dreptului de proprietate, drepturi reale de garanție și sarcini	Referințe
NU SUNT	

Anexa Nr. 1 La Partea I

Teren

Nr cadastral	Suprafața (mp)*	Observații / Referințe
	176	

* Suprafața este determinată în planul de proiecție Stereo 70.



Date referitoare la teren

Crt	Categorie folosință	Intra vilan	Suprafața (mp)	Tarla	Parcelă	Nr. topo	Observații / Referințe
1	pasune	DA	176	1	17	-	

Lungime Segmente

1) Valorile lungimilor segmentelor sunt obținute din proiecție în plan.

Punct început	X / Y	Punct sfârșit	X / Y	Lungime segment (** (m)
1	510.037,287 425.151,838	2	510.021,01 425.154,721	16.53
2	510.021,01 425.154,721	3	510.021,361 425.142,648	12.078
3	510.021,361 425.142,648	4	510.036,79 425.141,681	15.459
4	510.036,79 425.141,681	1	510.037,287 425.151,838	10.169

**** Lungimile segmentelor sunt determinate în planul de proiecție Stereo 70 și sunt rotunjite la 1 milimetru.**

***** Distanța dintre puncte este formată din segmente cumulate ce sunt mai mici decât valoarea 1 milimetru.**

**DATE DESPRE IMOBILUL NR. 1146**

Oficiul de Cadastru și Publicitate Imobiliară ARGES
Biroul de Cadastru și Publicitate Imobiliară Campulung

A. Partea I. Descrierea imobilului

TEREN Intravilan

Adresa: Loc. Gura Pravat, Jud. Arges

Nr. Crt	Nr cadastral Nr. topografic	Suprafața* (mp)	Observații / Referințe
A1		114	Sector cadastral:19 Teren neimpregmuit;

Construcții

Crt	Nr cadastral Nr. topografic	Adresa	Observații / Referințe
A1.1		Loc. Gura Pravat, Jud. Arges	Nr. niveluri:1; S. construita la sol:53 mp; S. construita desfasurata:53 mp;

B. Partea II. Proprietari și acte

Inscrieri privitoare la dreptul de proprietate și alte drepturi reale		Referințe
/		
Act Administrativ nr. 123607, din 09/10/2003 emis de CJPSDPAT ARGES;		
B1	Intabulare, drept de PROPRIETATE, dobandit prin Reconstituire, cota actuala 1/1, cota initiala 1/1 1) COSCODARU ILIE, lipsă CNP	A1
Act Normativ nr. 7, din 13/03/1996 emis de PARLAMENT (art. 12 alin. 16);		
B2	Intabulare, drept de PROPRIETATE, dobandit prin Construire, cota actuala 1/1, cota initiala 1/1 1) COSCODARU ILIE, lipsă CNP	A1.1

C. Partea III. SARCINI .

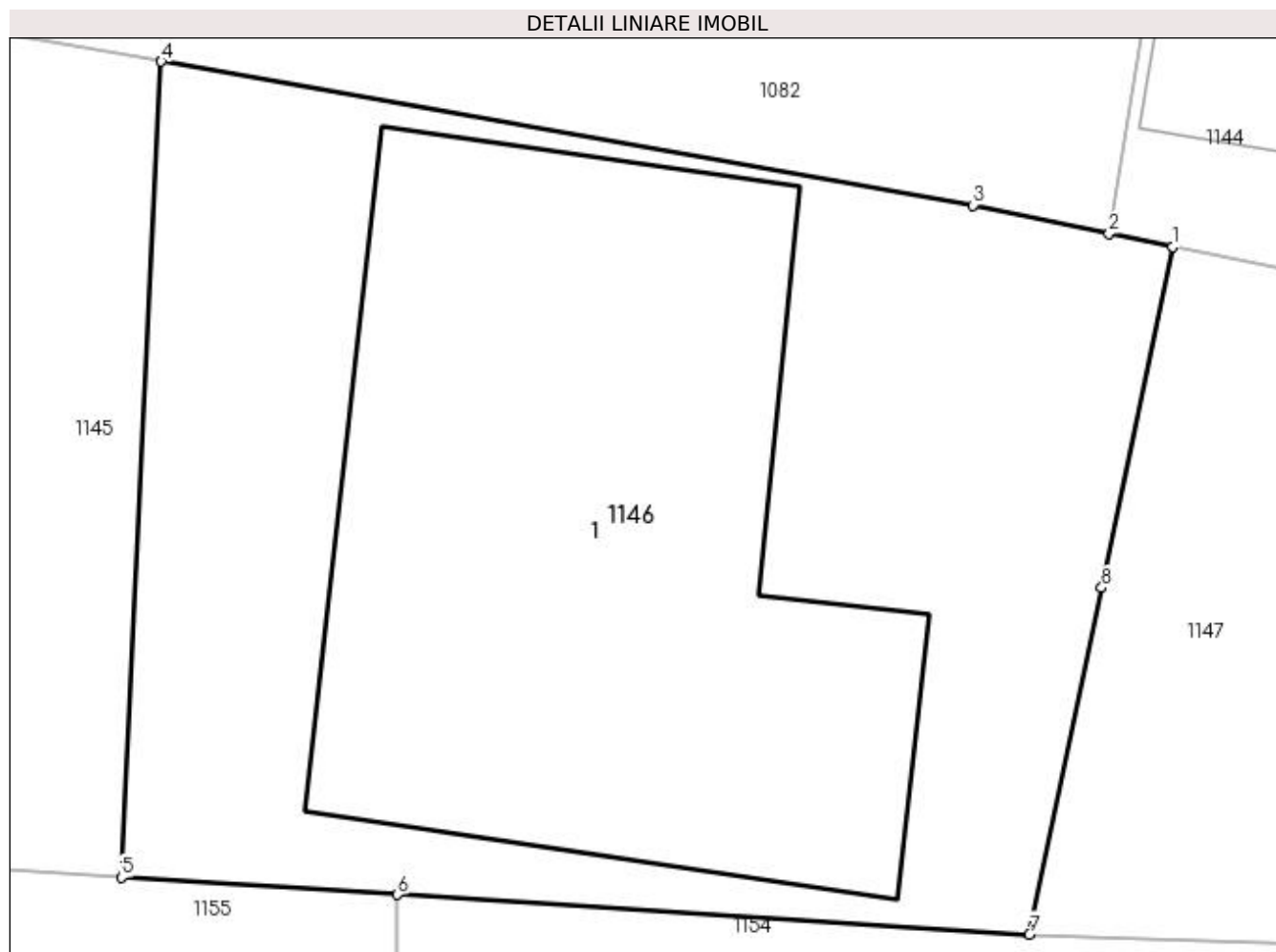
Inscrieri privind dezmembramintele dreptului de proprietate, drepturi reale de garanție și sarcini	Referințe
NU SUNT	

Anexa Nr. 1 La Partea I

Teren

Nr cadastral	Suprafața (mp)*	Observații / Referințe
	114	

* Suprafața este determinată în planul de proiecție Stereo 70.



Date referitoare la teren

Crt	Categorie folosință	Intra vilan	Suprafața (mp)	Tarla	Parcelă	Nr. topo	Observații / Referințe
1	curți constructii	DA	114	1	11	-	In act se regasește P11

Date referitoare la construcții

Crt	Număr	Destinație construcție	Supraf. (mp)	Situație juridică	Observații / Referințe
A1.1		construcții de locuințe	53	Cu acte	Nr. niveluri:1; S. construita la sol:53 mp; S. construita desfasurata:53 mp;

Lungime Segmente

1) Valorile lungimilor segmentelor sunt obținute din proiecție în plan.

Punct început	X / Y	Punct sfârșit	X / Y	Lungime segment (** (m)
1	510.049,888 425.149,528	2	510.049,092 425.149,694	0.813
2	510.049,092 425.149,694	3	510.047,401 425.150,047	1.727
3	510.047,401 425.150,047	4	510.037,287 425.151,838	10.271
4	510.037,287 425.151,838	5	510.036,79 425.141,681	10.169

Punct început	X / Y	Punct sfârșit	X / Y	Lungime segment (** (m)
5	510.036,79 425.141,681	6	510.040,23 425.141,465	3.447
6	510.040,23 425.141,465	7	510.048,102 425.140,971	7.887
7	510.048,102 425.140,971	8	510.049,002 425.145,287	4.409
8	510.049,002 425.145,287	1	510.049,888 425.149,528	4.333

** Lungimile segmentelor sunt determinate în planul de proiecție Stereo 70 și sunt rotunjite la 1 milimetru.

*** Distanța dintre puncte este formată din segmente cumulate ce sunt mai mici decât valoarea 1 milimetru.

**DATE DESPRE IMOBILUL NR. 1147**

Oficiul de Cadastru și Publicitate Imobiliară ARGES
Biroul de Cadastru și Publicitate Imobiliară Campulung

A. Partea I. Descrierea imobilului

TEREN Intravilan

Adresa: Loc. Gura Pravat, Jud. Arges

Nr. Crt	Nr cadastral Nr. topografic	Suprafața* (mp)	Observații / Referințe
A1		490	Sector cadastral:19 Teren neimprejmuit;

B. Partea II. Proprietari și acte

Inscrieri privitoare la dreptul de proprietate și alte drepturi reale	Referințe
/	
Act Normativ nr. 7, din 13/03/1996 emis de PARLAMENT (art. 13 alin. 15);	
B1	A1
Inscrierea provizorie, drept de PROPRIETATE, dobandit prin Lege, cota actuala 1/1, cota initiala 1/1 1) COMUNA VALEA MARE PRAVAT, CIF:5010196	

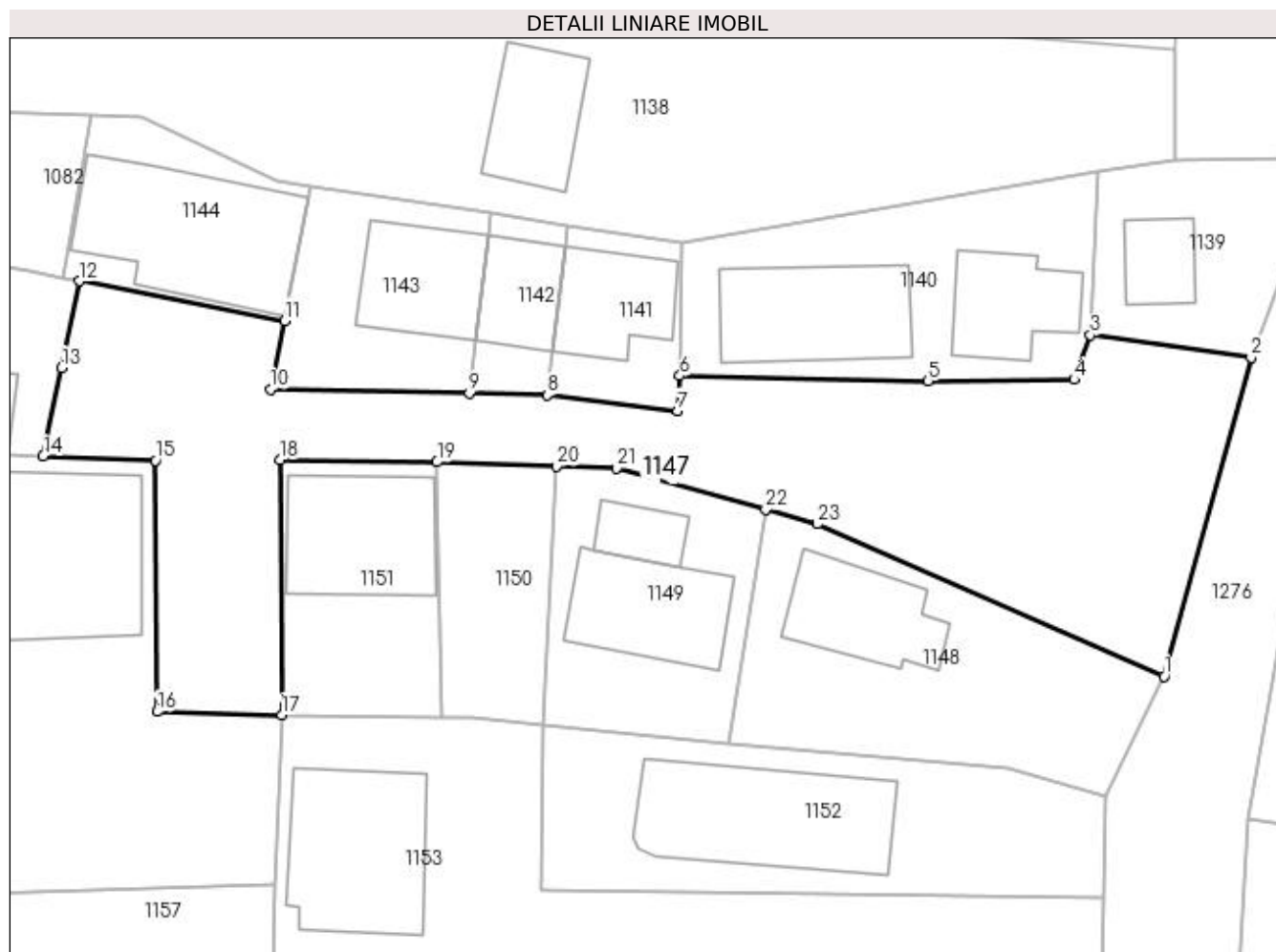
C. Partea III. SARCINI .

Inscrieri privind dezmembramintele dreptului de proprietate, drepturi reale de garanție și sarcini	Referințe
NU SUNT	

Anexa Nr. 1 La Partea I**Teren**

Nr cadastral	Suprafața (mp)*	Observații / Referințe
	490	

* Suprafața este determinată în planul de proiecție Stereo 70.

**Date referitoare la teren**

Crt	Categorie folosință	Intra vilan	Suprafața (mp)	Tarla	Parcelă	Nr. topo	Observații / Referințe
1	drum	DA	490	1	Dc17/1,18	-	

Lungime Segmente

1) Valorile lungimilor segmentelor sunt obținute din proiecție în plan.

Punct început	X / Y	Punct sfârșit	X / Y	Lungime segment (** (m)
1	510.102,826 425.130,236	2	510.107,082 425.145,781	16.117
3	510.099,224 425.146,889	4	510.098,451 425.144,715	2.307
5	510.091,314 425.144,636	6	510.079,188 425.144,896	12.129
7	510.079,089 425.143,19	8	510.072,713 425.143,96	6.422
9	510.068,909 425.144,042	10	510.059,204 425.144,247	9.707

Punct început	X / Y	Punct sfârșit	X / Y	Lungime segment (** (m)
2	510.107,082 425.145,781	3	510.099,224 425.146,889	7.936
4	510.098,451 425.144,715	5	510.091,314 425.144,636	7.137
6	510.079,188 425.144,896	7	510.079,089 425.143,19	1.709
8	510.072,713 425.143,96	9	510.068,909 425.144,042	3.805
10	510.059,204 425.144,247	11	510.059,878 425.147,592	3.412

Punct început	X / Y	Punct sfârșit	X / Y	Lungime segment (** (m)
11	510.059,878 425.147,592	12	510.049,888 425.149,528	10.176
13	510.049,002 425.145,287	14	510.048,102 425.140,971	4.409
15	510.053,593 425.140,766	16	510.053,675 425.128,513	12.253
17	510.059,751 425.128,355	18	510.059,656 425.140,799	12.444
19	510.067,332 425.140,692	20	510.073,168 425.140,482	5.84
21	510.076,09 425.140,389	22	510.083,379 425.138,371	7.563
23	510.085,905 425.137,664	1	510.102,826 425.130,236	18.48

Punct început	X / Y	Punct sfârșit	X / Y	Lungime segment (** (m)
12	510.049,888 425.149,528	13	510.049,002 425.145,287	4.333
14	510.048,102 425.140,971	15	510.053,593 425.140,766	5.495
16	510.053,675 425.128,513	17	510.059,751 425.128,355	6.078
18	510.059,656 425.140,799	19	510.067,332 425.140,692	7.677
20	510.073,168 425.140,482	21	510.076,09 425.140,389	2.923
22	510.083,379 425.138,371	23	510.085,905 425.137,664	2.623

** Lungimile segmentelor sunt determinate în planul de proiecție Stereo 70 și sunt rotunjite la 1 milimetru.

*** Distanța dintre puncte este formată din segmente cumulate ce sunt mai mici decât valoarea 1 milimetru.

**DATE DESPRE IMOBILUL NR. 1148**

Oficiul de Cadastru și Publicitate Imobiliară ARGES
Biroul de Cadastru și Publicitate Imobiliară Campulung

A. Partea I. Descrierea imobilului

TEREN Intravilan

Adresa: Loc. Gura Pravat, Jud. Arges

Nr. Crt	Nr cadastral Nr. topografic	Suprafața* (mp)	Observații / Referințe
A1		173	Sector cadastral:19 Teren neimprijmit;

Construcții

Crt	Nr cadastral Nr. topografic	Adresa	Observații / Referințe
A1.1		Loc. Gura Pravat, Jud. Arges	Nr. niveluri:1; S. construita la sol:30 mp; S. construita desfasurata:30 mp;

B. Partea II. Proprietari și acte

Inscrieri privitoare la dreptul de proprietate și alte drepturi reale	Referințe
/	
Act Normativ nr. 7, din 13/03/1996 emis de PARLAMENT (art. 13 alin. 15);	
B1	Inscrierea provizorie, drept de PROPRIETATE, dobandit prin Lege, cota actuala 1/1, cota initiala 1/1 1) COMUNA VALEA MARE PRAVĂȚ , CIF:5010196
Act Normativ nr. 7, din 13/03/1996 emis de PARLAMENT (art. 12 alin. 16);	
B3	Intabulare, drept de PROPRIETATE, dobandit prin Construire, cota actuala 1/1, cota initiala 1/1 1) GRANCEA FLORIN COSMIN , lipsă CNP

C. Partea III. SARCINI .

Inscrieri privind dezmembramintele dreptului de proprietate, drepturi reale de garanție și sarcini	Referințe
NU SUNT	

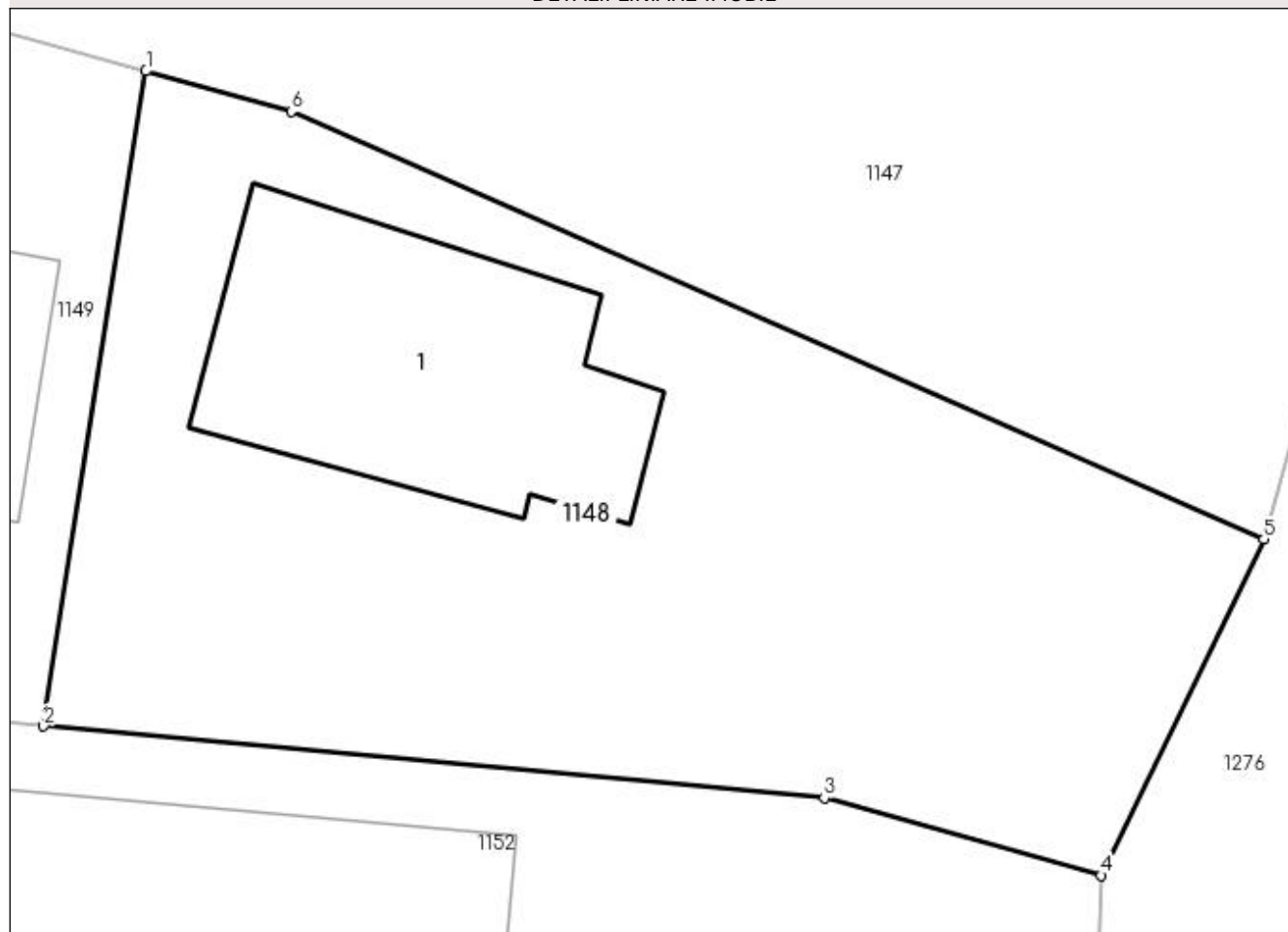
Anexa Nr. 1 La Partea I

Teren

Nr cadastral	Suprafața (mp)*	Observații / Referințe
	173	

* Suprafața este determinată în planul de proiecție Stereo 70.

DETALII LINIARE IMOBIL



Date referitoare la teren

Crt	Categorie folosință	Intravilan	Suprafața (mp)	Tarla	Parcelă	Nr. topo	Observații / Referințe
1	curți constructii	DA	173	1	17,18,30	-	

Date referitoare la construcții

Crt	Număr	Destinație construcție	Supraf. (mp)	Situație juridică	Observații / Referințe
A1.1		construcții de locuințe	30	Cu acte	Nr. niveluri:1; S. construita la sol:30 mp; S. construita desfasurata:30 mp;

Lungime Segmente

1) Valorile lungimilor segmentelor sunt obținute din proiecție în plan.

Punct început	X / Y	Punct sfârșit	X / Y	Lungime segment (** (m)
1	510.083,379 425.138,371	2	510.081,598 425.126,984	11.525
2	510.081,598 425.126,984	3	510.095,181 425.125,738	13.64
3	510.095,181 425.125,738	4	510.099,999 425.124,388	5.004
4	510.099,999 425.124,388	5	510.102,826 425.130,236	6.495

Punct început	X / Y	Punct sfârșit	X / Y	Lungime segment (** (m)
5	510.102,826 425.130,236	6	510.085,905 425.137,664	18.48
6	510.085,905 425.137,664	1	510.083,379 425.138,371	2.623

** Lungimile segmentelor sunt determinate în planul de proiecție Stereo 70 și sunt rotunjite la 1 milimetru.

*** Distanța dintre puncte este formată din segmente cumulate ce sunt mai mici decât valoarea 1 milimetru.

**DATE DESPRE IMOBILUL NR. 1149**

Oficiul de Cadastru și Publicitate Imobiliară ARGES
Biroul de Cadastru și Publicitate Imobiliară Campulung

A. Partea I. Descrierea imobilului

TEREN Intravilan

Adresa: Loc. Gura Pravat, Jud. Arges

Nr. Crt	Nr cadastral Nr. topografic	Suprafața* (mp)	Observații / Referințe
A1		120	Sector cadastral:19 Teren neimprijmit;

Construcții

Crt	Nr cadastral Nr. topografic	Adresa	Observații / Referințe
A1.1		Loc. Gura Pravat, Jud. Arges	Nr. niveluri:1; S. construita la sol:35 mp; S. construita desfasurata:35 mp;
A1.2		Loc. Gura Pravat, Jud. Arges	Nr. niveluri:1; S. construita la sol:11 mp; S. construita desfasurata:11 mp;

B. Partea II. Proprietari și acte

Inscrieri privitoare la dreptul de proprietate și alte drepturi reale		Referințe
/		
Act Administrativ nr. 120877, din 28/02/2003 emis de CJPSDPAT ARGES;		
B1	Intabulare, drept de PROPRIETATE, dobandit prin Reconstituire, cota actuala 1/1, cota initiala 1/1 1) GRÂNCIOAIA SEVER, lipsă CNP	A1
Act Normativ nr. 7, din 13/03/1996 emis de PARLAMENT (art. 12 alin. 16);		
B2	Intabulare, drept de PROPRIETATE, dobandit prin Construire, cota actuala 1/1, cota initiala 1/1 1) GRÂNCIOAIA SEVER, lipsă CNP	A1.1, A1.2

C. Partea III. SARCINI .

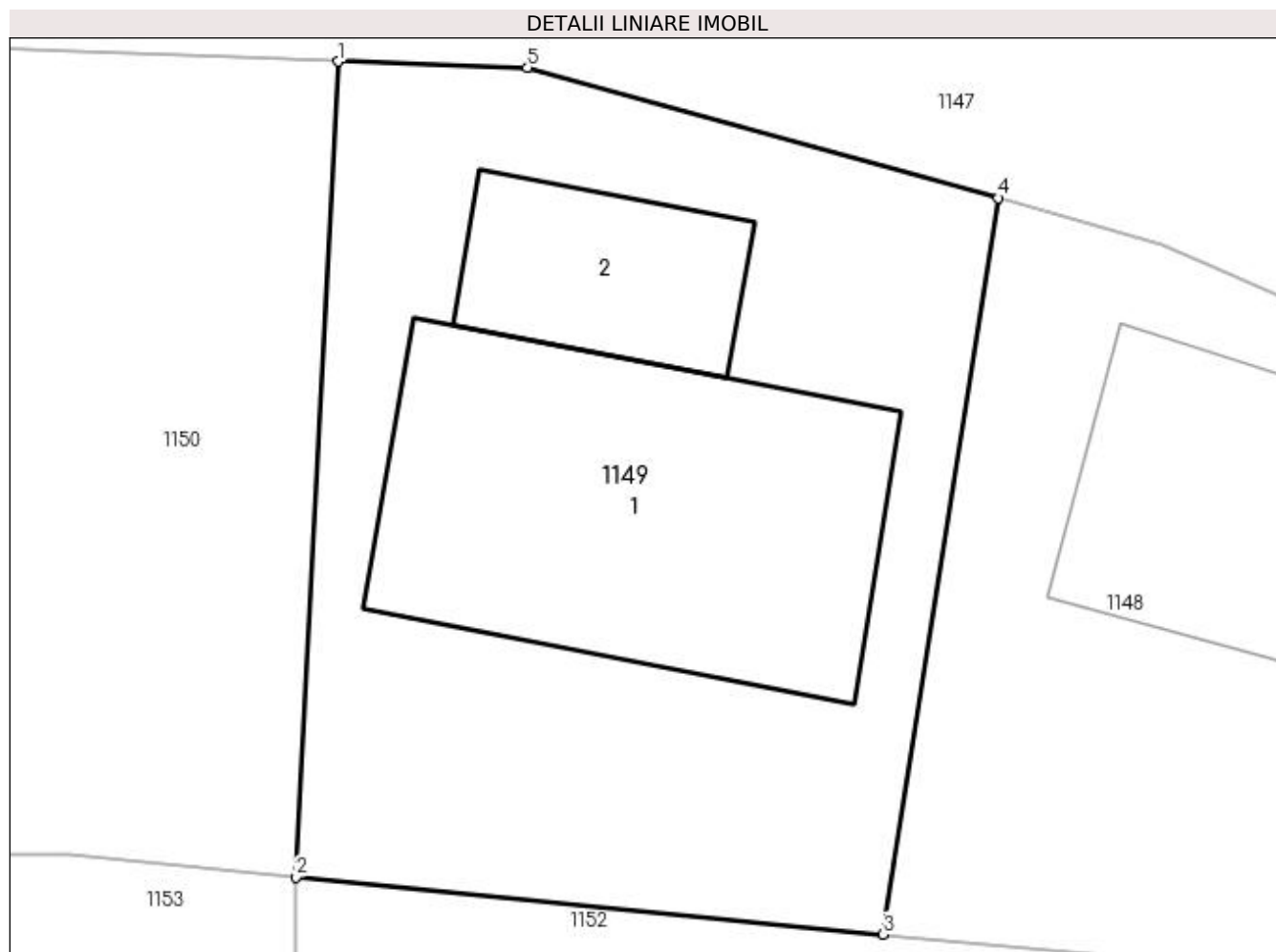
Inscrieri privind dezmembramintele dreptului de proprietate, drepturi reale de garanție și sarcini	Referințe
NU SUNT	

Anexa Nr. 1 La Partea I

Teren

Nr cadastral	Suprafața (mp)*	Observații / Referințe
	120	

* Suprafața este determinată în planul de proiecție Stereo 70.



Date referitoare la teren

Crt	Categorie folosință	Intravilan	Suprafața (mp)	Tarla	Parcelă	Nr. topo	Observații / Referințe
1	curți construcții	DA	120	1	17,18	-	În act se regăsește P11

Date referitoare la construcții

Crt	Număr	Destinație construcție	Supraf. (mp)	Situație juridică	Observații / Referințe
A1.1		construcții de locuințe	35	Cu acte	Nr. niveluri:1; S. construita la sol:35 mp; S. construita desfasurata:35 mp;
A1.2		construcții anexa	11	Cu acte	Nr. niveluri:1; S. construita la sol:11 mp; S. construita desfasurata:11 mp;

Lungime Segmente

1) Valorile lungimilor segmentelor sunt obținute din proiecție în plan.

Punct început	X / Y	Punct sfârșit	X / Y	Lungime segment (** (m))
1	510.073,168 425.140,482	2	510.072,508 425.127,868	12.631
2	510.072,508 425.127,868	3	510.081,598 425.126,984	9.133
3	510.081,598 425.126,984	4	510.083,379 425.138,371	11.525

Punct început	X / Y	Punct sfârșit	X / Y	Lungime segment (** (m)
4	510.083,379 425.138,371	5	510.076,09 425.140,389	7.563
5	510.076,09 425.140,389	1	510.073,168 425.140,482	2.923

** Lungimile segmentelor sunt determinate în planul de proiecție Stereo 70 și sunt rotunjite la 1 milimetru.

*** Distanța dintre puncte este formată din segmente cumulate ce sunt mai mici decât valoarea 1 milimetru.

**DATE DESPRE IMOBILUL NR. 1150**

Oficiul de Cadastru și Publicitate Imobiliară ARGES
Biroul de Cadastru și Publicitate Imobiliară Campulung

A. Partea I. Descrierea imobilului

TEREN Intravilan

Adresa: Loc. Gura Pravat, Jud. Arges

Nr. Crt	Nr cadastral Nr. topografic	Suprafața* (mp)	Observații / Referințe
A1		68	Sector cadastral:19 Teren neimprejmuit;

B. Partea II. Proprietari și acte

Inscrieri privitoare la dreptul de proprietate și alte drepturi reale	Referințe
/	
Act Normativ nr. 7, din 13/03/1996 emis de PARLAMENT (art. 13 alin. 15);	
B1	A1
Inscrierea provizorie, drept de PROPRIETATE, dobandit prin Lege, cota actuala 1/1, cota initiala 1/1 1) COMUNA VALEA MARE PRAVĂȚ, CIF:5010196	

C. Partea III. SARCINI .

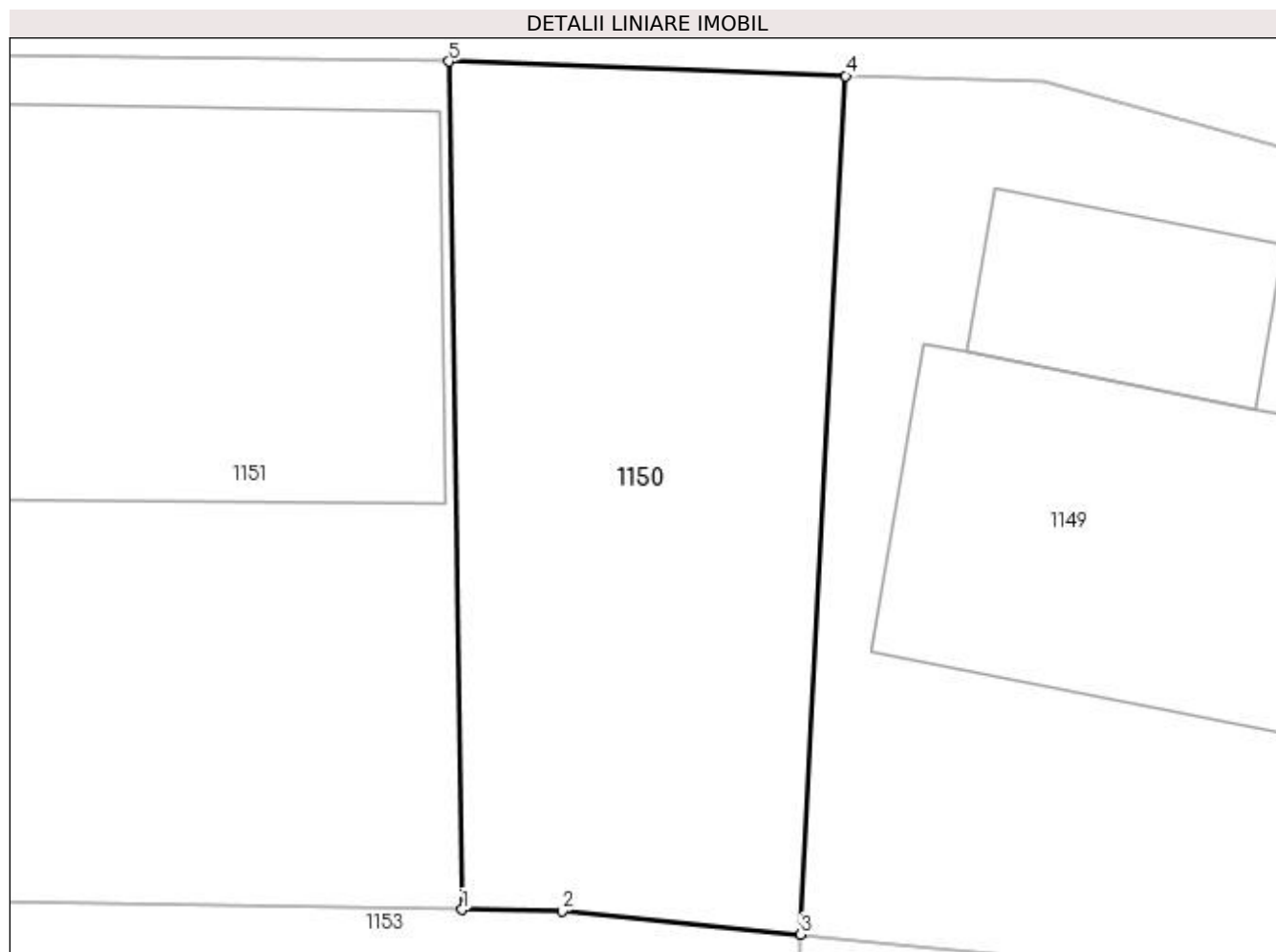
Inscrieri privind dezmembramintele dreptului de proprietate, drepturi reale de garanție și sarcini	Referințe
NU SUNT	

Anexa Nr. 1 La Partea I

Teren

Nr cadastral	Suprafața (mp)*	Observații / Referințe
	68	

* Suprafața este determinată în planul de proiecție Stereo 70.



Date referitoare la teren

Crt	Categorie folosință	Intravilan	Suprafața (mp)	Tarla	Parcelă	Nr. topo	Observații / Referințe
1	curți constructii	DA	68	1	18	-	

Lungime Segmente

1) Valorile lungimilor segmentelor sunt obținute din proiecție în plan.

Punct început	X / Y	Punct sfârșit	X / Y	Lungime segment (** (m)
1	510.067,528 425.128,232	2	510.069,0 425.128,208	1.472
2	510.069,0 425.128,208	3	510.072,508 425.127,868	3.524
3	510.072,508 425.127,868	4	510.073,168 425.140,482	12.631
4	510.073,168 425.140,482	5	510.067,332 425.140,692	5.84
5	510.067,332 425.140,692	1	510.067,528 425.128,232	12.462

**** Lungimile segmentelor sunt determinate în planul de proiecție Stereo 70 și sunt rotunjite la 1 milimetru.**

***** Distanța dintre puncte este formată din segmente cumulate ce sunt mai mici decât valoarea 1 milimetru.**

**DATE DESPRE IMOBILUL NR. 1151**

Oficiul de Cadastru și Publicitate Imobiliară ARGES
Biroul de Cadastru și Publicitate Imobiliară Campulung

A. Partea I. Descrierea imobilului

TEREN Intravilan

Adresa: Loc. Gura Pravat, Jud. Arges

Nr. Crt	Nr cadastral Nr. topografic	Suprafața* (mp)	Observații / Referințe
A1		96	Sector cadastral:19 Teren neimpregmuit;

Construcții

Crt	Nr cadastral Nr. topografic	Adresa	Observații / Referințe
A1.1		Loc. Gura Pravat, Jud. Arges	Nr. niveluri:1; S. construita la sol:42 mp; S. construita desfasurata:42 mp;

B. Partea II. Proprietari și acte

Inscrieri privitoare la dreptul de proprietate și alte drepturi reale		Referințe
/		
Act Administrativ nr. 120878, din 28/02/2003 emis de CJPSDPAT ARGES;		
B1	Intabulare, drept de PROPRIETATE, dobandit prin Reconstituire, cota actuala 1/1, cota initiala 1/1 1) GRANCEA CONSTANTIN, lipsă CNP	A1
Act Normativ nr. 7, din 13/03/1996 emis de PARLAMENT (art. 12 alin. 16);		
B2	Intabulare, drept de PROPRIETATE, dobandit prin Construire, cota actuala 1/1, cota initiala 1/1 1) GRANCEA CONSTANTIN, lipsă CNP	A1.1

C. Partea III. SARCINI .

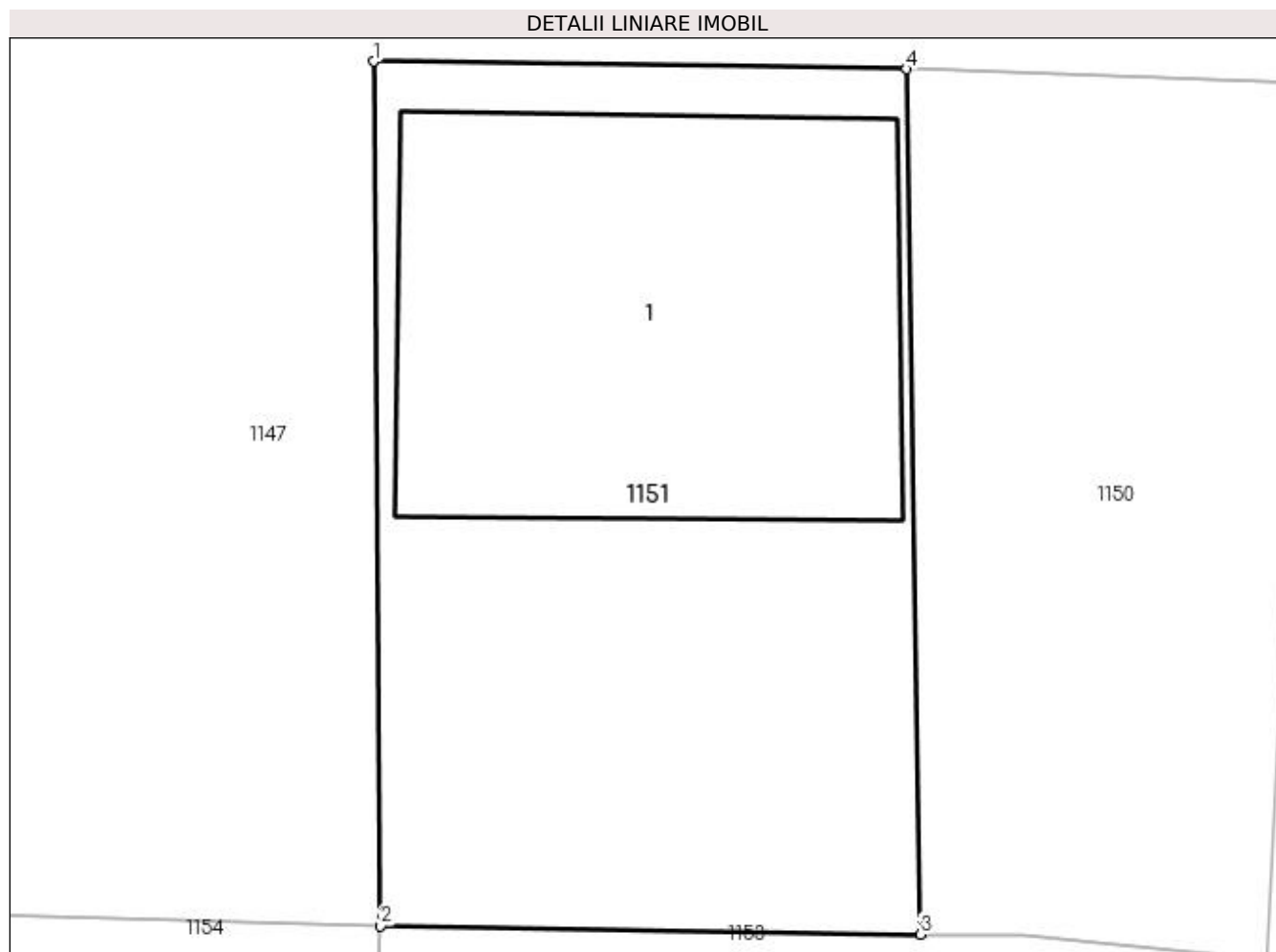
Inscrieri privind dezmembramintele dreptului de proprietate, drepturi reale de garanție și sarcini	Referințe
NU SUNT	

Anexa Nr. 1 La Partea I

Teren

Nr cadastral	Suprafața (mp)*	Observații / Referințe
	96	

* Suprafața este determinată în planul de proiecție Stereo 70.



Date referitoare la teren

Crt	Categorie folosință	Intravilan	Suprafața (mp)	Tarla	Parcelă	Nr. topo	Observații / Referințe
1	curți constructii	DA	96	1	18	-	În act se regăsește P11

Date referitoare la construcții

Crt	Număr	Destinație construcție	Supraf. (mp)	Situație juridică	Observații / Referințe
A1.1		construcții de locuințe	42	Cu acte	Nr. niveluri:1; S. construita la sol:42 mp; S. construita desfasurata:42 mp;

Lungime Segmente

1) Valorile lungimilor segmentelor sunt obținute din proiecție în plan.

Punct început	X / Y	Punct sfârșit	X / Y	Lungime segment (** (m)
1	510.059,656 425.140,799	2	510.059,751 425.128,355	12.444
2	510.059,751 425.128,355	3	510.067,528 425.128,232	7.778
3	510.067,528 425.128,232	4	510.067,332 425.140,692	12.462
4	510.067,332 425.140,692	1	510.059,656 425.140,799	7.677

**** Lungimile segmentelor sunt determinate în planul de proiecţie Stereo 70 şi sunt rotunjite la 1 milimetru.**

***** Distanţa dintre puncte este formată din segmente cumulate ce sunt mai mici decât valoarea 1 milimetru.**

**DATE DESPRE IMOBILUL NR. 1152**

Oficiul de Cadastru și Publicitate Imobiliară ARGES
Biroul de Cadastru și Publicitate Imobiliară Campulung

A. Partea I. Descrierea imobilului

TEREN Intravilan

Adresa: Loc. Gura Pravat, Nr. 90, Jud. Arges

Nr. Crt	Nr cadastral Nr. topografic	Suprafața* (mp)	Observații / Referințe
A1		189	Sector cadastral:19 Teren neimpregmuit;

Construcții

Crt	Nr cadastral Nr. topografic	Adresa	Observații / Referințe
A1.1		Loc. Gura Pravat, Nr. 90, Jud. Arges	Nr. niveluri:1; S. construita la sol:58 mp; S. construita desfasurata:58 mp;

B. Partea II. Proprietari și acte

Inscrieri privitoare la dreptul de proprietate și alte drepturi reale		Referințe
/		
Act Administrativ nr. 120856, din 26/02/2003 emis de CJPSDPAT ARGES;		
B1	Intabulare, drept de PROPRIETATE, dobandit prin Reconstituire, cota actuala 1/1, cota initiala 1/1 1) MĂRUNȚELU ALEXANDRU, lipsă CNP	A1
Act Normativ nr. 7, din 13/03/1996 emis de PARLAMENT (art. 12 alin. 16);		
B2	Intabulare, drept de PROPRIETATE, dobandit prin Construire, cota actuala 1/1, cota initiala 1/1 1) MĂRUNȚELU ALEXANDRU, lipsă CNP	A1.1

C. Partea III. SARCINI .

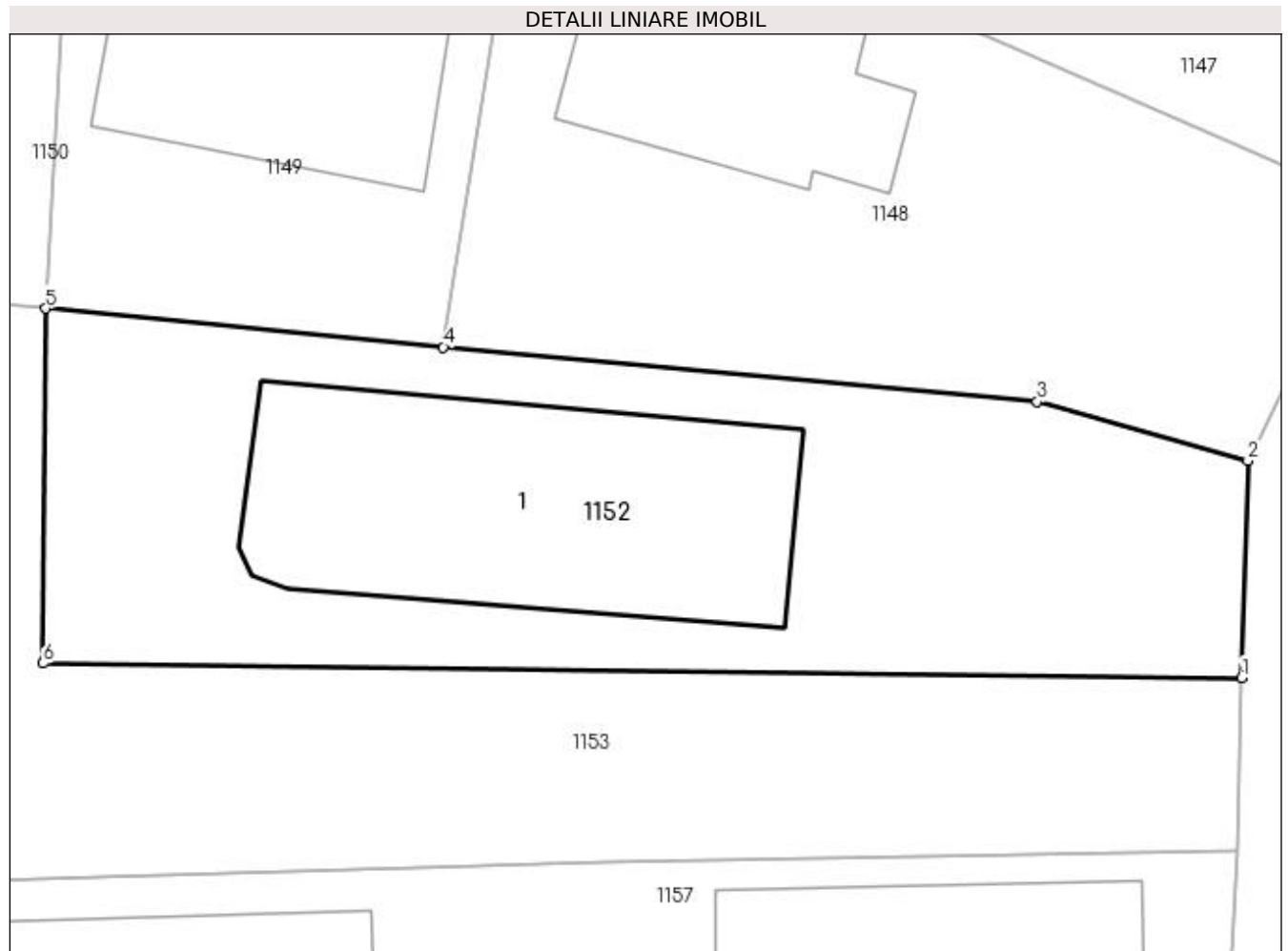
Inscrieri privind dezmembramintele dreptului de proprietate, drepturi reale de garanție și sarcini	Referințe
NU SUNT	

Anexa Nr. 1 La Partea I

Teren

Nr cadastral	Suprafața (mp)*	Observații / Referințe
	189	

* Suprafața este determinată în planul de proiecție Stereo 70.



Date referitoare la teren

Crt	Categorie folosință	Intra vilan	Suprafața (mp)	Tarla	Parcelă	Nr. topo	Observații / Referințe
1	curți constructii	DA	189	1	19	-	În act se regasește P11

Date referitoare la construcții

Crt	Număr	Destinație construcție	Supraf. (mp)	Situație juridică	Observații / Referințe
A1.1		constructii anexa	58	Cu acte	Nr. niveluri:1; S. construita la sol:58 mp; S. construita desfasurata:58 mp;

Lungime Segmente

1) Valorile lungimilor segmentelor sunt obținute din proiecție în plan.

Punct început	X / Y	Punct sfârșit	X / Y	Lungime segment (** (m)
1	510.099,86 425.119,429	2	510.099,999 425.124,388	4.961
2	510.099,999 425.124,388	3	510.095,181 425.125,738	5.004
3	510.095,181 425.125,738	4	510.081,598 425.126,984	13.64
4	510.081,598 425.126,984	5	510.072,508 425.127,868	9.133

Punct început	X / Y	Punct sfârșit	X / Y	Lungime segment (** (m)
5	510.072,508 425.127,868	6	510.072,442 425.119,757	8.111
6	510.072,442 425.119,757	1	510.099,86 425.119,429	27.42

** Lungimile segmentelor sunt determinate în planul de proiecție Stereo 70 și sunt rotunjite la 1 milimetru.

*** Distanța dintre puncte este formată din segmente cumulate ce sunt mai mici decât valoarea 1 milimetru.

**DATE DESPRE IMOBILUL NR. 1153**

Oficiul de Cadastru și Publicitate Imobiliară ARGES
Biroul de Cadastru și Publicitate Imobiliară Campulung

A. Partea I. Descrierea imobilului

TEREN Intravilan

Adresa: Loc. Gura Pravat, Jud. Arges

Nr. Crt	Nr cadastral Nr. topografic	Suprafața* (mp)	Observații / Referințe
A1		291	Sector cadastral:19 Teren neimpregmuit;

Construcții

Crt	Nr cadastral Nr. topografic	Adresa	Observații / Referințe
A1.1		Loc. Gura Pravat, Jud. Arges	Nr. niveluri:1; S. construita la sol:51 mp; S. construita desfasurata:51 mp;

B. Partea II. Proprietari și acte

Inscrieri privitoare la dreptul de proprietate și alte drepturi reale		Referințe
/		
Act Normativ nr. 7, din 13/03/1996 emis de PARLAMENT (art. 13 alin. 15);		
B1	Inscrierea provizorie, drept de PROPRIETATE, dobandit prin Lege, cota actuala 1/1, cota initiala 1/1 1) COMUNA VALEA MARE PRAVĂȚ , CIF:5010196	A1
Act Normativ nr. 7, din 13/03/1996 emis de PARLAMENT (art. 12 alin. 16);		
B3	Intabulare, drept de PROPRIETATE, dobandit prin Construire, cota actuala 1/1, cota initiala 1/1 1) MĂRUNȚELU ALEXANDRU , lipsă CNP	A1.1

C. Partea III. SARCINI .

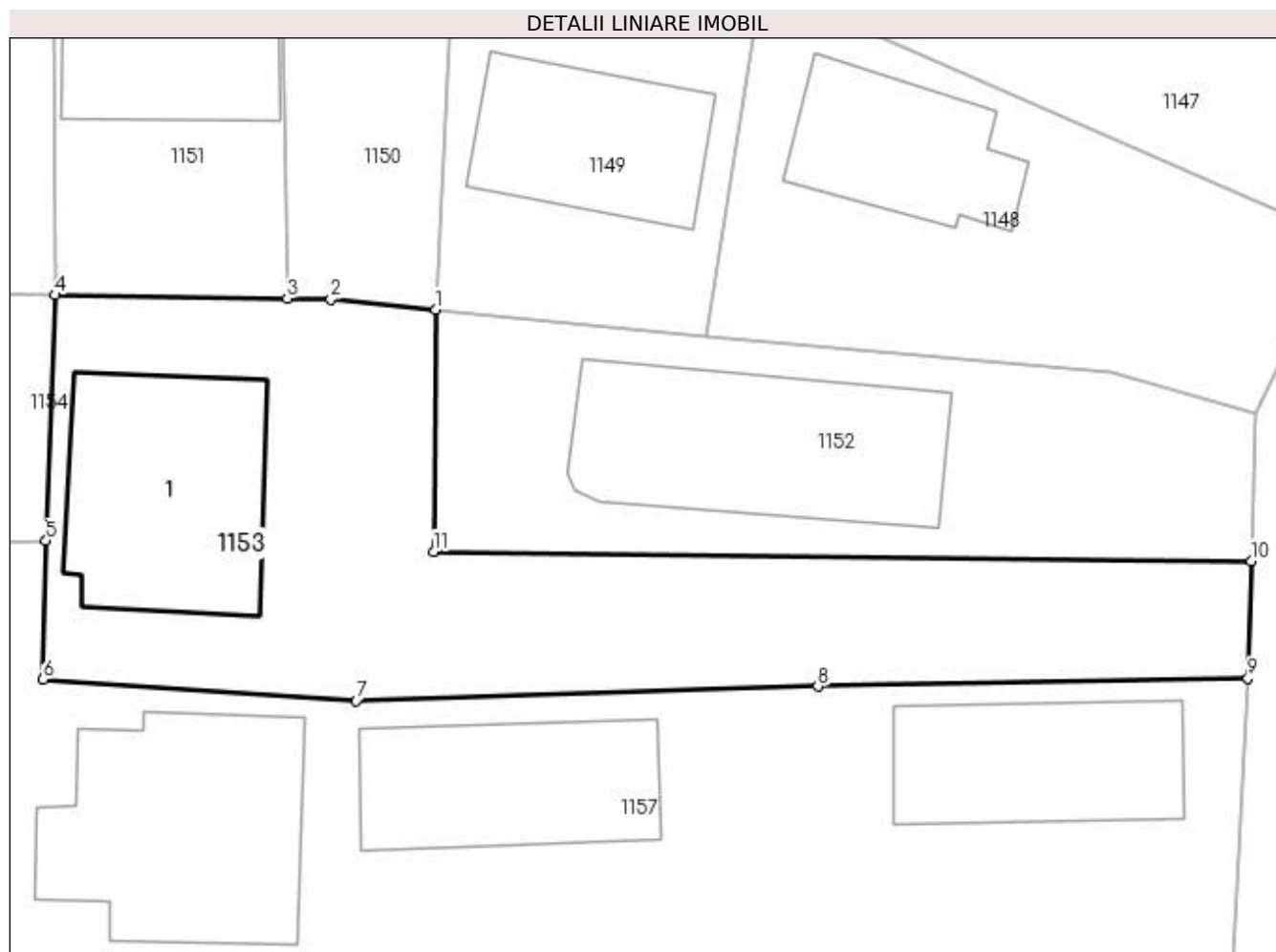
Inscrieri privind dezmembramintele dreptului de proprietate, drepturi reale de garanție și sarcini	Referințe
NU SUNT	

Anexa Nr. 1 La Partea I

Teren

Nr cadastral	Suprafața (mp)*	Observații / Referințe
	291	

* Suprafața este determinată în planul de proiecție Stereo 70.



Date referitoare la teren

Crt	Categorie folosință	Intra vilan	Suprafața (mp)	Tarla	Parcelă	Nr. topo	Observații / Referințe
1	curți constructii	DA	291	1	18,19	-	

Date referitoare la construcții

Crt	Număr	Destinație construcție	Supraf. (mp)	Situație juridică	Observații / Referințe
A1.1		constructii anexa	51	Cu acte	Nr. niveluri:1; S. construita la sol:51 mp; S. construita desfasurata:51 mp;

Lungime Segmente

1) Valorile lungimilor segmentelor sunt obținute din proiecție în plan.

Punct început	X / Y	Punct sfârșit	X / Y	Lungime segment (** (m)
1	510.072,508 425.127,868	2	510.069,0 425.128,208	3.524
2	510.069,0 425.128,208	3	510.067,528 425.128,232	1.472
3	510.067,528 425.128,232	4	510.059,751 425.128,355	7.778
4	510.059,751 425.128,355	5	510.059,442 425.120,119	8.242

Punct început	X / Y	Punct sfârșit	X / Y	Lungime segment (** (m)
5	510.059,442 425.120,119	6	510.059,344 425.115,47	4.65
6	510.059,344 425.115,47	7	510.069,849 425.114,746	10.53
7	510.069,849 425.114,746	8	510.085,333 425.115,233	15.492
8	510.085,333 425.115,233	9	510.099,749 425.115,491	14.418
9	510.099,749 425.115,491	10	510.099,86 425.119,429	3.94
10	510.099,86 425.119,429	11	510.072,442 425.119,757	27.42
11	510.072,442 425.119,757	1	510.072,508 425.127,868	8.111

** Lungimile segmentelor sunt determinate în planul de proiecție Stereo 70 și sunt rotunjite la 1 milimetru.

*** Distanța dintre puncte este formată din segmente cumulate ce sunt mai mici decât valoarea 1 milimetru.

**DATE DESPRE IMOBILUL NR. 1154**

Oficiul de Cadastru și Publicitate Imobiliară ARGES
Biroul de Cadastru și Publicitate Imobiliară Campulung

A. Partea I. Descrierea imobilului

TEREN Intravilan

Adresa: Loc. Gura Pravat, Jud. Arges

Nr. Crt	Nr cadastral Nr. topografic	Suprafața* (mp)	Observații / Referințe
A1		340	Sector cadastral:19 Teren neimprijmit;

Construcții

Crt	Nr cadastral Nr. topografic	Adresa	Observații / Referințe
A1.1		Loc. Gura Pravat, Jud. Arges	Nr. niveluri:1; S. construita la sol:69 mp; S. construita desfasurata:69 mp;
A1.2		Loc. Gura Pravat, Jud. Arges	Nr. niveluri:1; S. construita la sol:17 mp; S. construita desfasurata:17 mp;

B. Partea II. Proprietari și acte

Inscrieri privitoare la dreptul de proprietate și alte drepturi reale		Referințe
/		
Act Administrativ nr. 120879, din 28/02/2003 emis de CJPSDPAT ARGES;		
B1	Intabulare, drept de PROPRIETATE, dobandit prin Reconstituire, cota actuala 1/1, cota initiala 1/1 1) GRĂNCEA GHEORGHE, lipsă CNP	A1
Act Normativ nr. 7, din 13/03/1996 emis de PARLAMENT (art. 12 alin. 16);		
B2	Intabulare, drept de PROPRIETATE, dobandit prin Construire, cota actuala 1/1, cota initiala 1/1 1) GRANCEA CRISTIAN, lipsă CNP	A1.1
B3	Intabulare, drept de PROPRIETATE, dobandit prin Construire, cota actuala 1/1, cota initiala 1/1 1) GRĂNCEA GHEORGHE, lipsă CNP	A1.2

C. Partea III. SARCINI .

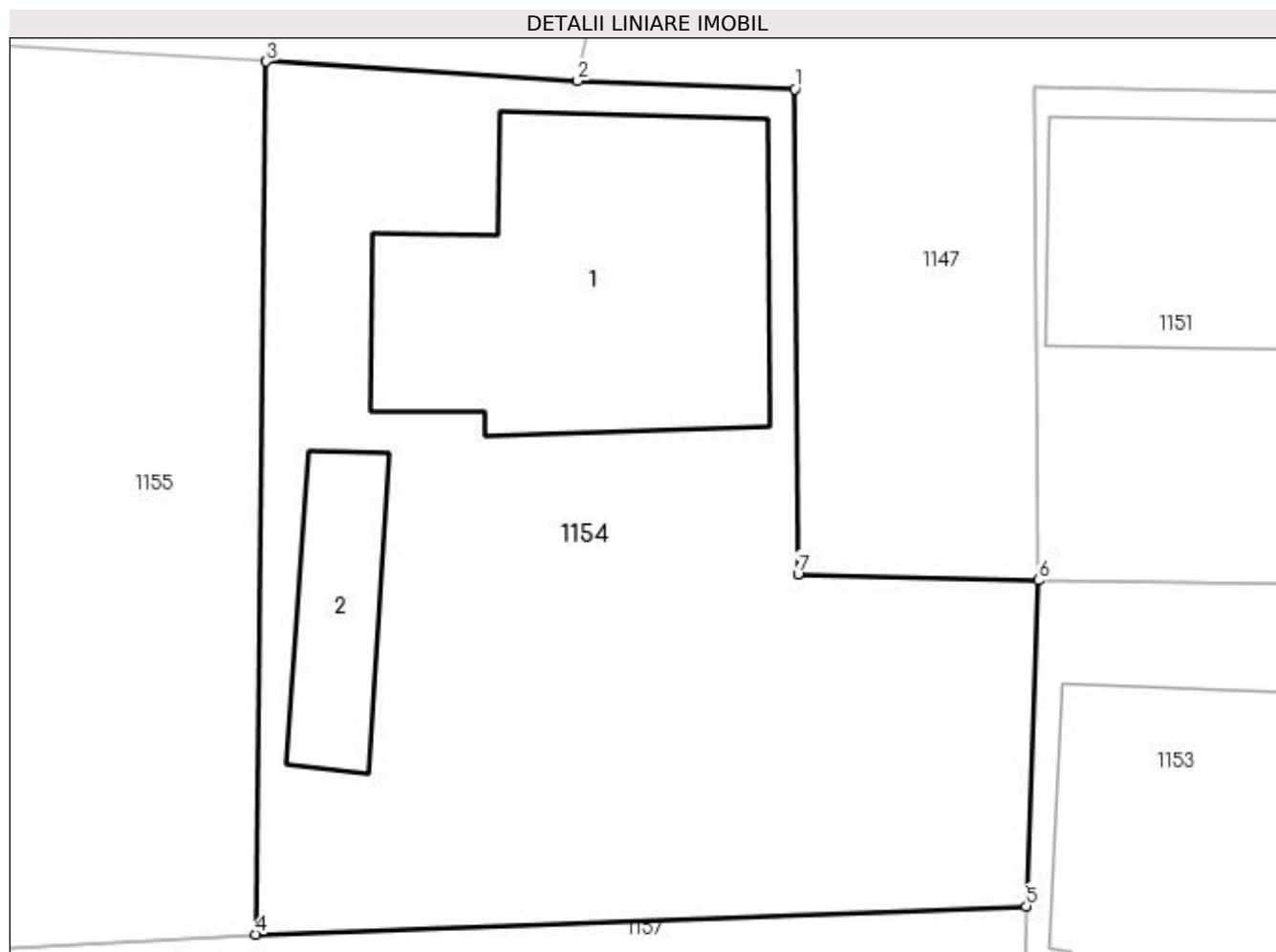
Inscrieri privind dezmembramintele dreptului de proprietate, drepturi reale de garanție și sarcini	Referințe
NU SUNT	

Anexa Nr. 1 La Partea I

Teren

Nr cadastral	Suprafața (mp)*	Observații / Referințe
	340	

* Suprafața este determinată în planul de proiecție Stereo 70.



Date referitoare la teren

Crt	Categorie folosință	Intra vilan	Suprafața (mp)	Tarla	Parcelă	Nr. topo	Observații / Referințe
1	curți constructii	DA	340	1	18,19	-	În act se regăsește P11

Date referitoare la construcții

Crt	Număr	Destinație construcție	Supraf. (mp)	Situație juridică	Observații / Referințe
A1.1		construcții de locuințe	69	Cu acte	Nr. niveluri:1; S. construita la sol:69 mp; S. construita desfasurata:69 mp;
A1.2		construcții anexa	17	Cu acte	Nr. niveluri:1; S. construita la sol:17 mp; S. construita desfasurata:17 mp;

Lungime Segmente

1) Valorile lungimilor segmentelor sunt obținute din proiecție în plan.

Punct început	X / Y	Punct sfârșit	X / Y	Lungime segment (** (m))
1	510.053,593 425.140,766	2	510.048,102 425.140,971	5.495
2	510.048,102 425.140,971	3	510.040,23 425.141,465	7.887
3	510.040,23 425.141,465	4	510.039,963 425.119,406	22.061

Punct început	X / Y	Punct sfârșit	X / Y	Lungime segment (** (m)
4	510.039,963 425.119,406	5	510.059,442 425.120,119	19.492
5	510.059,442 425.120,119	6	510.059,751 425.128,355	8.242
6	510.059,751 425.128,355	7	510.053,675 425.128,513	6.078
7	510.053,675 425.128,513	1	510.053,593 425.140,766	12.253

** Lungimile segmentelor sunt determinate în planul de proiecție Stereo 70 și sunt rotunjite la 1 milimetru.

*** Distanța dintre puncte este formată din segmente cumulate ce sunt mai mici decât valoarea 1 milimetru.

**DATE DESPRE IMOBILUL NR. 1155**

Oficiul de Cadastru și Publicitate Imobiliară ARGES
Biroul de Cadastru și Publicitate Imobiliară Campulung

A. Partea I. Descrierea imobilului

TEREN Intravilan

Adresa: Loc. Gura Pravat, Jud. Arges

Nr. Crt	Nr cadastral Nr. topografic	Suprafața* (mp)	Observații / Referințe
A1		425	Sector cadastral:19 Teren neimprejmuit;

B. Partea II. Proprietari și acte

Inscrieri privitoare la dreptul de proprietate și alte drepturi reale	Referințe
/	
Act Normativ nr. 7, din 13/03/1996 emis de PARLAMENT (art. 13 alin. 15);	
B1	A1
Inscrierea provizorie, drept de PROPRIETATE, dobandit prin Lege, cota actuala 1/1, cota initiala 1/1 1) COMUNA VALEA MARE PRAVĂȚ, CIF:5010196	

C. Partea III. SARCINI .

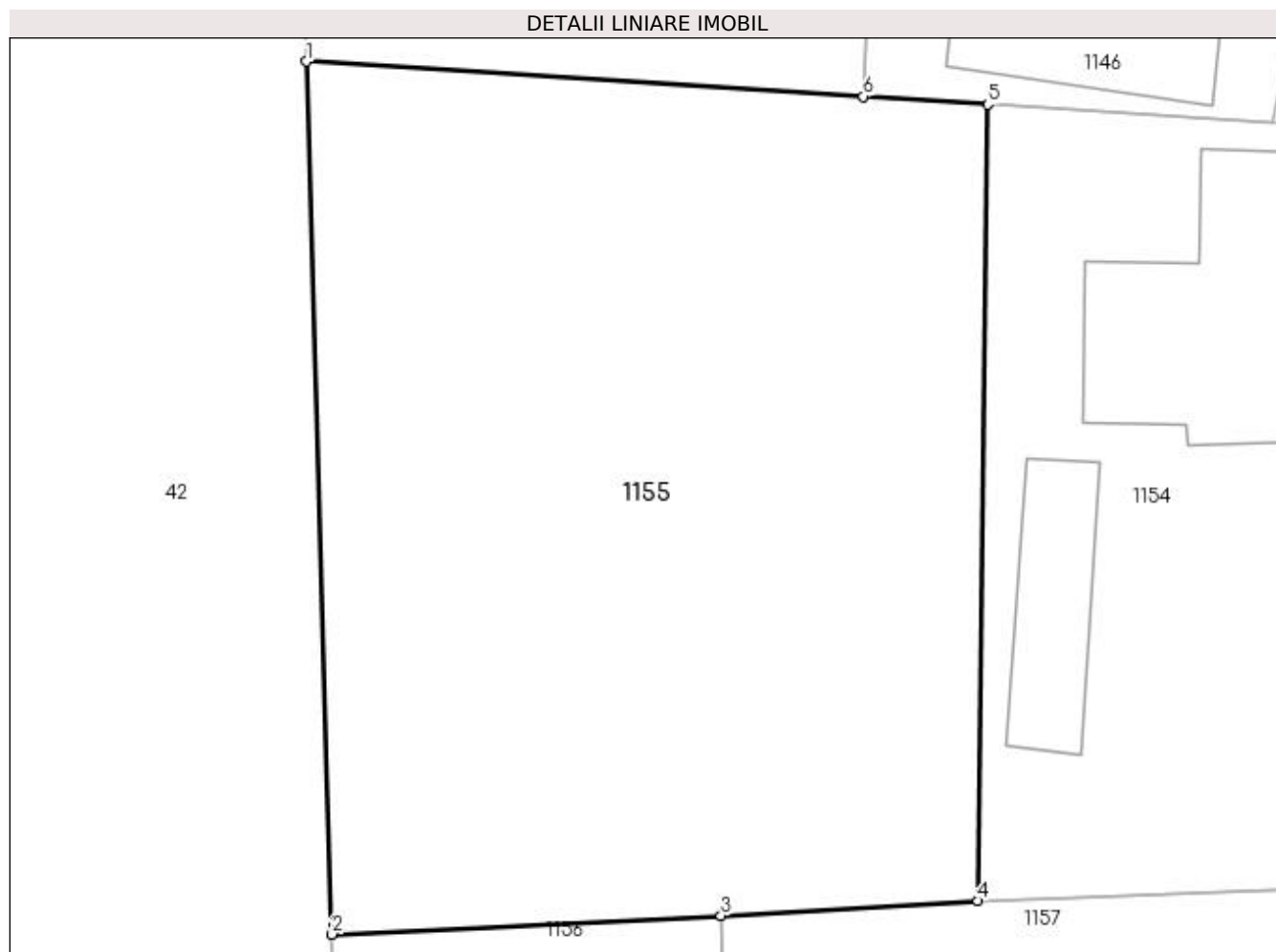
Inscrieri privind dezmembramintele dreptului de proprietate, drepturi reale de garanție și sarcini	Referințe
NU SUNT	

Anexa Nr. 1 La Partea I

Teren

Nr cadastral	Suprafața (mp)*	Observații / Referințe
	425	

* Suprafața este determinată în planul de proiecție Stereo 70.



Date referitoare la teren

Crt	Categorie folosință	Intravilan	Suprafața (mp)	Tarla	Parcelă	Nr. topo	Observații / Referințe
1	pasune	DA	425	1	18,19	-	

Lungime Segmente

1) Valorile lungimilor segmentelor sunt obținute din proiecție în plan.

Punct început	X / Y	Punct sfârșit	X / Y	Lungime segment (** (m)
1	510.021,361 425.142,648	2	510.022,064 425.118,479	24.179
2	510.022,064 425.118,479	3	510.032,843 425.118,993	10.791
3	510.032,843 425.118,993	4	510.039,963 425.119,406	7.132
4	510.039,963 425.119,406	5	510.040,23 425.141,465	22.061
5	510.040,23 425.141,465	6	510.036,79 425.141,681	3.447

Punct început	X / Y	Punct sfârșit	X / Y	Lungime segment (** (m)
6	510.036,79 425.141,681	1	510.021,361 425.142,648	15.459

** Lungimile segmentelor sunt determinate în planul de proiecție Stereo 70 și sunt rotunjite la 1 milimetru.

*** Distanța dintre puncte este formată din segmente cumulate ce sunt mai mici decât valoarea 1 milimetru.

**DATE DESPRE IMOBILUL NR. 1156**

Oficiul de Cadastru și Publicitate Imobiliară ARGES
Biroul de Cadastru și Publicitate Imobiliară Campulung

A. Partea I. Descrierea imobilului

TEREN Intravilan

Adresa: Loc. Gura Pravat, Jud. Arges

Nr. Crt	Nr cadastral Nr. topografic	Suprafața* (mp)	Observații / Referințe
A1		213	Sector cadastral:19 Teren neimprejmuit;

B. Partea II. Proprietari și acte

Inscrieri privitoare la dreptul de proprietate și alte drepturi reale	Referințe
/	
Act Normativ nr. 7, din 13/03/1996 emis de PARLAMENT (art. 13 alin. 15);	
B1	A1
Inscrierea provizorie, drept de PROPRIETATE, dobandit prin Lege, cota actuala 1/1, cota initiala 1/1 1) COMUNA VALEA MARE PRAVĂȚ, CIF:5010196	

C. Partea III. SARCINI .

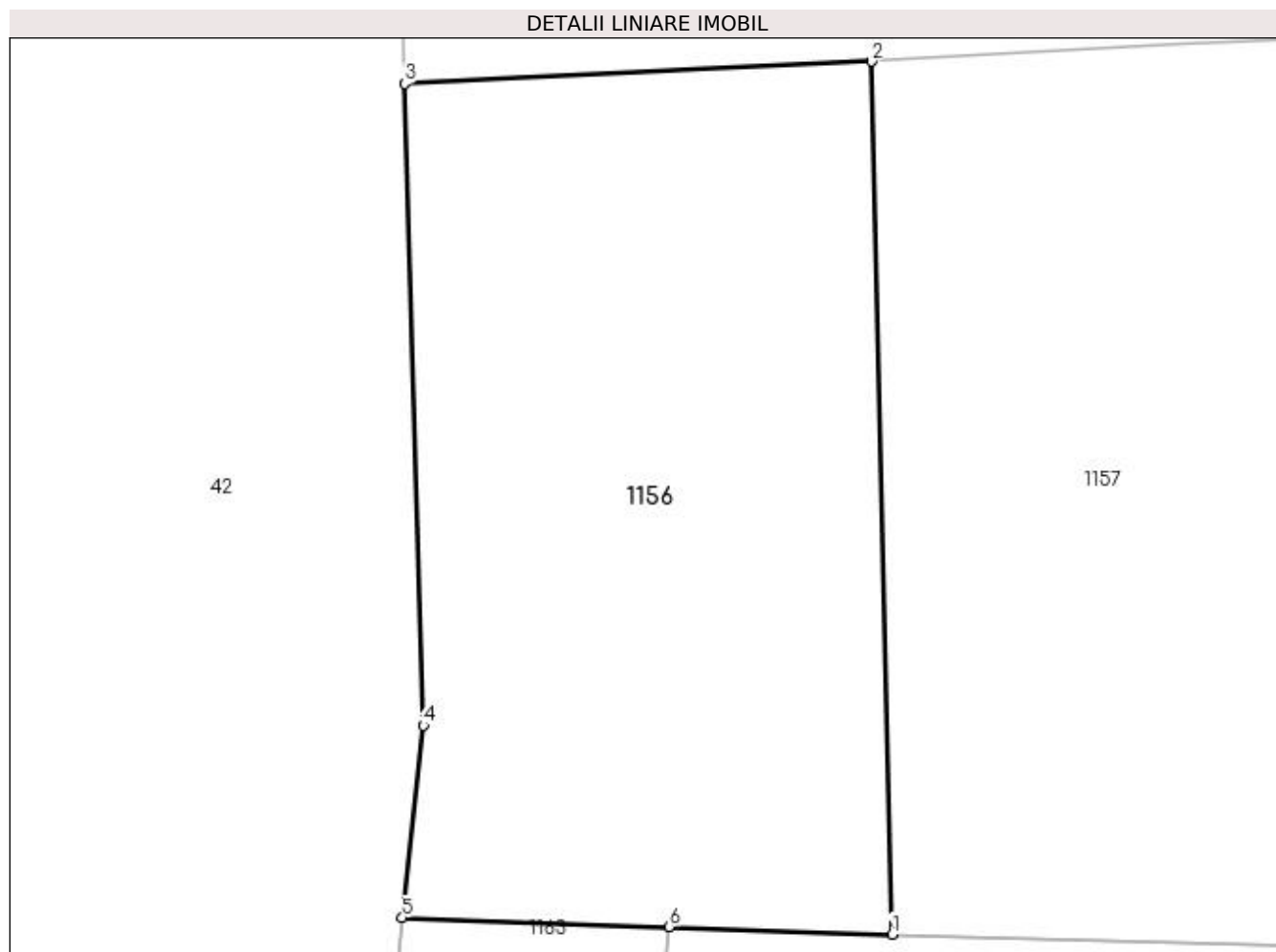
Inscrieri privind dezmembramintele dreptului de proprietate, drepturi reale de garanție și sarcini	Referințe
NU SUNT	

Anexa Nr. 1 La Partea I

Teren

Nr cadastral	Suprafața (mp)*	Observații / Referințe
	213	

* Suprafața este determinată în planul de proiecție Stereo 70.



Date referitoare la teren

Crt	Categorie folosință	Intra vilan	Suprafața (mp)	Tarla	Parcelă	Nr. topo	Observații / Referințe
1	pasune	DA	213	1	19	-	

Lungime Segmente

1) Valorile lungimilor segmentelor sunt obținute din proiecție în plan.

Punct început	X / Y	Punct sfârșit	X / Y	Lungime segment (** (m)
1	510.033,315 425.098,856	2	510.032,843 425.118,993	20.143
2	510.032,843 425.118,993	3	510.022,064 425.118,479	10.791
3	510.022,064 425.118,479	4	510.022,495 425.103,677	14.808
4	510.022,495 425.103,677	5	510.022,016 425.099,242	4.461
5	510.022,016 425.099,242	6	510.028,181 425.099,031	6.169

Punct început	X / Y	Punct sfârșit	X / Y	Lungime segment (** (m)
6	510.028,181 425.099,031	1	510.033,315 425.098,856	5.137

** Lungimile segmentelor sunt determinate în planul de proiecție Stereo 70 și sunt rotunjite la 1 milimetru.

*** Distanța dintre puncte este formată din segmente cumulate ce sunt mai mici decât valoarea 1 milimetru.

**DATE DESPRE IMOBILUL NR. 1157**

Oficiul de Cadastru și Publicitate Imobiliară ARGES
Biroul de Cadastru și Publicitate Imobiliară Campulung

A. Partea I. Descrierea imobilului

TEREN Intravilan

Adresa: Loc. Gura Pravat, Nr. 88, Jud. Arges

Nr. Crt	Nr cadastral Nr. topografic	Suprafața* (mp)	Observații / Referințe
A1		1.260	Sector cadastral:19 Teren neimprijmit;

Construcții

Crt	Nr cadastral Nr. topografic	Adresa	Observații / Referințe
A1.1		Loc. Gura Pravat, Nr. 88, Jud. Arges	Nr. niveluri:1; S. construita la sol:39 mp; S. construita desfasurata:39 mp;
A1.2		Loc. Gura Pravat, Nr. 88, Jud. Arges	Nr. niveluri:1; S. construita la sol:40 mp; S. construita desfasurata:40 mp;
A1.3		Loc. Gura Pravat, Nr. 88, Jud. Arges	Nr. niveluri:1; S. construita la sol:59 mp; S. construita desfasurata:59 mp;
A1.4		Loc. Gura Pravat, Nr. 88, Jud. Arges	Nr. niveluri:1; S. construita la sol:24 mp; S. construita desfasurata:24 mp;
A1.5		Loc. Gura Pravat, Nr. 88, Jud. Arges	Nr. niveluri:1; S. construita la sol:9 mp; S. construita desfasurata:9 mp;

B. Partea II. Proprietari și acte

Inscrieri privitoare la dreptul de proprietate și alte drepturi reale		Referințe
/		
Act Administrativ nr. 120855, din 26/02/2003 emis de CJPSDPAT ARGES;		
B1	Intabulare, drept de PROPRIETATE, dobandit prin Reconstituire, cota actuala 1/1, cota initiala 1/1 1) GRANCEA ION, lipsă CNP	A1
Act Normativ nr. 7, din 13/03/1996 emis de PARLAMENT (art. 12 alin. 16);		
B2	Intabulare, drept de PROPRIETATE, dobandit prin Construire, cota actuala 1/1, cota initiala 1/1 1) GRANCEA ION, lipsă CNP	A1.1, A1.2, A1.3, A1.4, A1.5

C. Partea III. SARCINI .

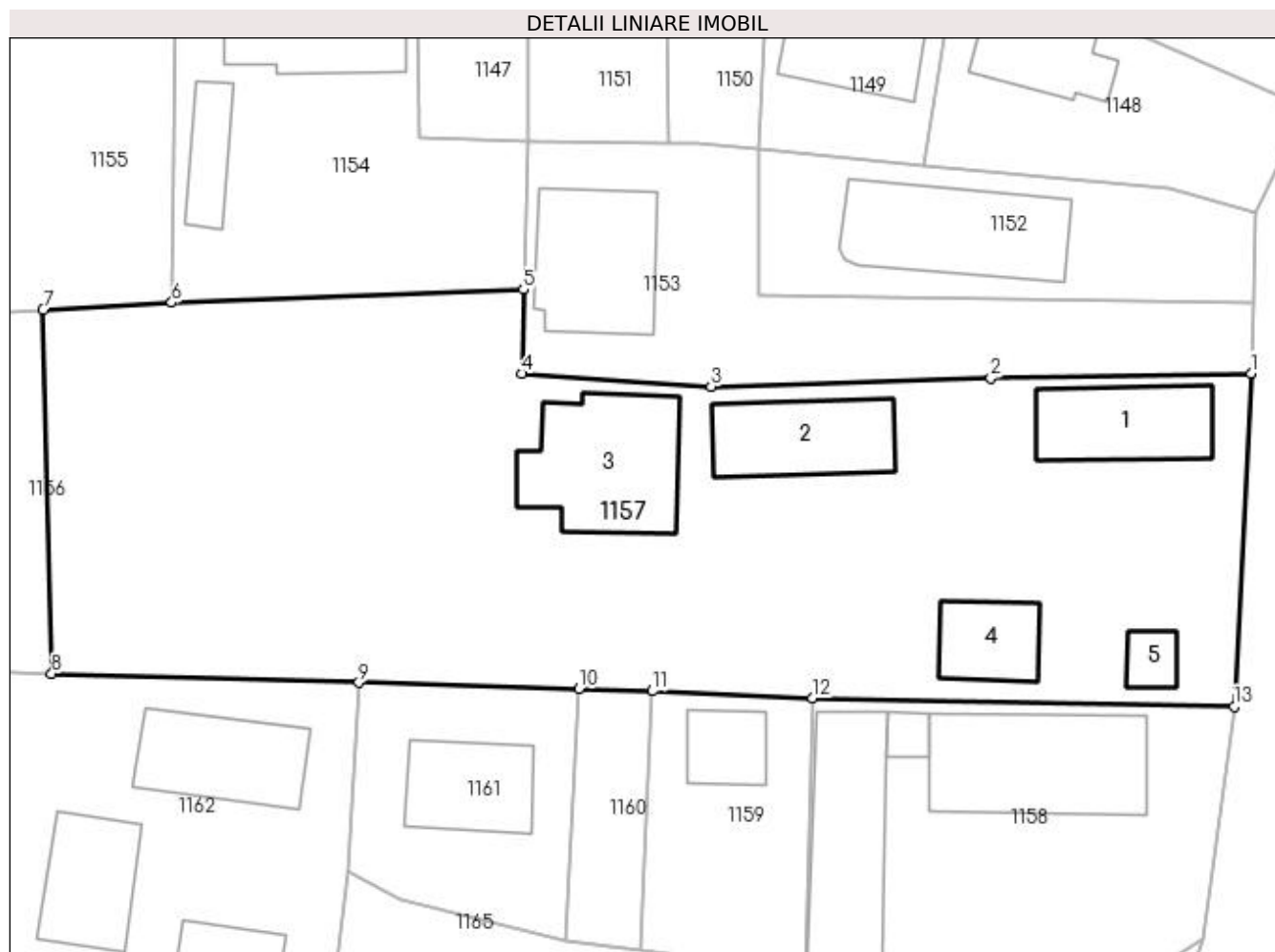
Inscrieri privind dezmembramintele dreptului de proprietate, drepturi reale de garanție și sarcini	Referințe
NU SUNT	

Anexa Nr. 1 La Partea I

Teren

Nr cadastral	Suprafața (mp)*	Observații / Referințe
	1.260	

* Suprafața este determinată în planul de proiecție Stereo 70.



Date referitoare la teren

Crt	Categorie folosință	Intra vilan	Suprafața (mp)	Tarla	Parcelă	Nr. topo	Observații / Referințe
1	curți constructii	DA	1.260	1	19	-	În act se regăsește P1 și P11

Date referitoare la construcții

Crt	Număr	Destinație construcție	Supraf. (mp)	Situație juridică	Observații / Referințe
A1.1		constructii anexa	39	Cu acte	Nr. niveluri:1; S. construita la sol:39 mp; S. construita desfasurata:39 mp;
A1.2		constructii anexa	40	Cu acte	Nr. niveluri:1; S. construita la sol:40 mp; S. construita desfasurata:40 mp;
A1.3		constructii anexa	59	Cu acte	Nr. niveluri:1; S. construita la sol:59 mp; S. construita desfasurata:59 mp;
A1.4		constructii anexa	24	Cu acte	Nr. niveluri:1; S. construita la sol:24 mp; S. construita desfasurata:24 mp;
A1.5		constructii anexa	9	Cu acte	Nr. niveluri:1; S. construita la sol:9 mp; S. construita desfasurata:9 mp;

Lungime Segmente

1) Valorile lungimilor segmentelor sunt obținute din proiecție în plan.

Punct început	X / Y	Punct sfârșit	X / Y	Lungime segment (** (m)
---------------	-------	---------------	-------	-------------------------

Punct început	X / Y	Punct sfârșit	X / Y	Lungime segment (** (m)
1	510.099,749 425.115,491	2	510.085,333 425.115,233	14.418
2	510.085,333 425.115,233	3	510.069,849 425.114,746	15.492
3	510.069,849 425.114,746	4	510.059,344 425.115,47	10.53
4	510.059,344 425.115,47	5	510.059,442 425.120,119	4.65
5	510.059,442 425.120,119	6	510.039,963 425.119,406	19.492
6	510.039,963 425.119,406	7	510.032,843 425.118,993	7.132
7	510.032,843 425.118,993	8	510.033,315 425.098,856	20.143
8	510.033,315 425.098,856	9	510.050,34 425.098,364	17.032
9	510.050,34 425.098,364	10	510.062,509 425.098,012	12.174
10	510.062,509 425.098,012	11	510.066,595 425.097,894	4.088
11	510.066,595 425.097,894	12	510.075,442 425.097,493	8.856
12	510.075,442 425.097,493	13	510.098,806 425.097,057	23.368
13	510.098,806 425.097,057	1	510.099,749 425.115,491	18.458

** Lungimile segmentelor sunt determinate în planul de proiecție Stereo 70 și sunt rotunjite la 1 milimetru.

*** Distanța dintre puncte este formată din segmente cumulate ce sunt mai mici decât valoarea 1 milimetru.

**DATE DESPRE IMOBILUL NR. 1158**

Oficiul de Cadastru și Publicitate Imobiliară ARGES
Biroul de Cadastru și Publicitate Imobiliară Campulung

A. Partea I. Descrierea imobilului

TEREN Intravilan

Adresa: Loc. Gura Pravat, Jud. Arges

Nr. Crt	Nr cadastral Nr. topografic	Suprafața* (mp)	Observații / Referințe
A1		336	Sector cadastral:19 Teren neimprijmit;

Construcții

Crt	Nr cadastral Nr. topografic	Adresa	Observații / Referințe
A1.1		Loc. Gura Pravat, Jud. Arges	Nr. niveluri:1; S. construita la sol:66 mp; S. construita desfasurata:66 mp;
A1.2		Loc. Gura Pravat, Jud. Arges	Nr. niveluri:1; S. construita la sol:55 mp; S. construita desfasurata:55 mp;
A1.3		Loc. Gura Pravat, Jud. Arges	Nr. niveluri:1; S. construita la sol:6 mp; S. construita desfasurata:6 mp;

B. Partea II. Proprietari și acte

Inscrieri privitoare la dreptul de proprietate și alte drepturi reale		Referințe
/		
Act Administrativ nr. 120851, din 26/02/2003 emis de CJPSDPAT ARGES;		
B1	Intabulare, drept de PROPRIETATE, dobandit prin Reconstituire, cota actuala 1/1, cota initiala 1/1 1) FIERARU ADRIAN	A1
Act Normativ nr. 7, din 13/03/1996 emis de PARLAMENT (art. 12 alin. 16);		
B2	Intabulare, drept de PROPRIETATE, dobandit prin Construire, cota actuala 1/1, cota initiala 1/1 1) FIERARU ADRIAN	A1.1, A1.2, A1.3

C. Partea III. SARCINI .

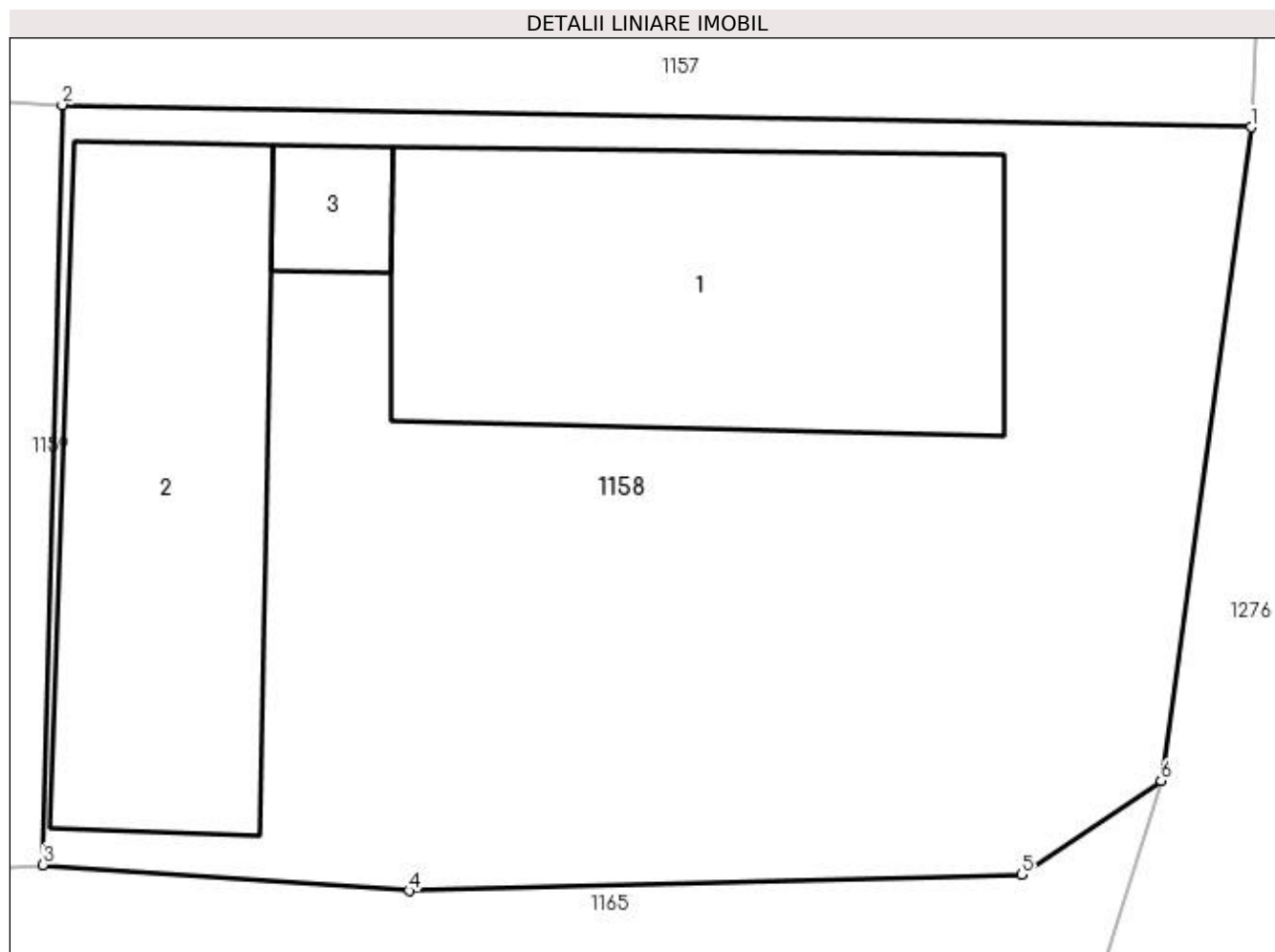
Inscrieri privind dezmembramintele dreptului de proprietate, drepturi reale de garanție și sarcini	Referințe
NU SUNT	

Anexa Nr. 1 La Partea I

Teren

Nr cadastral	Suprafața (mp)*	Observații / Referințe
	336	

* Suprafața este determinată în planul de proiecție Stereo 70.



Date referitoare la teren

Crt	Categorie folosință	Intra vilan	Suprafața (mp)	Tarla	Parcelă	Nr. topo	Observații / Referințe
1	curți constructii	DA	336	1	20	-	În act se regăsește P11

Date referitoare la construcții

Crt	Număr	Destinație construcție	Supraf. (mp)	Situație juridică	Observații / Referințe
A1.1		construcții de locuințe	66	Cu acte	Nr. niveluri:1; S. construita la sol:66 mp; S. construita desfasurata:66 mp;
A1.2		construcții anexa	55	Cu acte	Nr. niveluri:1; S. construita la sol:55 mp; S. construita desfasurata:55 mp;
A1.3		construcții anexa	6	Cu acte	Nr. niveluri:1; S. construita la sol:6 mp; S. construita desfasurata:6 mp;

Lungime Segmente

1) Valorile lungimilor segmentelor sunt obținute din proiecție în plan.

Punct început	X / Y	Punct sfârșit	X / Y	Lungime segment (** (m)
1	510.098,806 425.097,057	2	510.075,442 425.097,493	23.368
2	510.075,442 425.097,493	3	510.075,064 425.082,567	14.931

Punct început	X / Y	Punct sfârșit	X / Y	Lungime segment (** (m)
3	510.075,064 425.082,567	4	510.082,256 425.082,055	7.21
4	510.082,256 425.082,055	5	510.094,294 425.082,374	12.042
5	510.094,294 425.082,374	6	510.097,038 425.084,219	3.307
6	510.097,038 425.084,219	1	510.098,806 425.097,057	12.959

** Lungimile segmentelor sunt determinate în planul de proiecție Stereo 70 și sunt rotunjite la 1 milimetru.

*** Distanța dintre puncte este formată din segmente cumulate ce sunt mai mici decât valoarea 1 milimetru.

**DATE DESPRE IMOBILUL NR. 1159**

Oficiul de Cadastru și Publicitate Imobiliară ARGES
Biroul de Cadastru și Publicitate Imobiliară Campulung

A. Partea I. Descrierea imobilului

TEREN Intravilan

Adresa: Loc. Gura Pravat, Jud. Arges

Nr. Crt	Nr cadastral Nr. topografic	Suprafața* (mp)	Observații / Referințe
A1		133	Sector cadastral:19 Teren neimpregmuit;

Construcții

Crt	Nr cadastral Nr. topografic	Adresa	Observații / Referințe
A1.1		Loc. Gura Pravat, Jud. Arges	Nr. niveluri:1; S. construita la sol:18 mp; S. construita desfasurata:18 mp;

B. Partea II. Proprietari și acte

Inscrieri privitoare la dreptul de proprietate și alte drepturi reale		Referințe
/		
Act Administrativ nr. 120852, din 26/02/2003 emis de CJPSDPAT ARGES;		
B1	Intabulare, drept de PROPRIETATE, dobandit prin Reconstituire, cota actuala 1/1, cota initiala 1/1 1) COȘCODARU ANICA, lipsă CNP	A1
Act Normativ nr. 7, din 13/03/1996 emis de PARLAMENT (art. 12 alin. 16);		
B2	Intabulare, drept de PROPRIETATE, dobandit prin Construire, cota actuala 1/1, cota initiala 1/1 1) COȘCODARU ANICA, lipsă CNP	A1.1

C. Partea III. SARCINI .

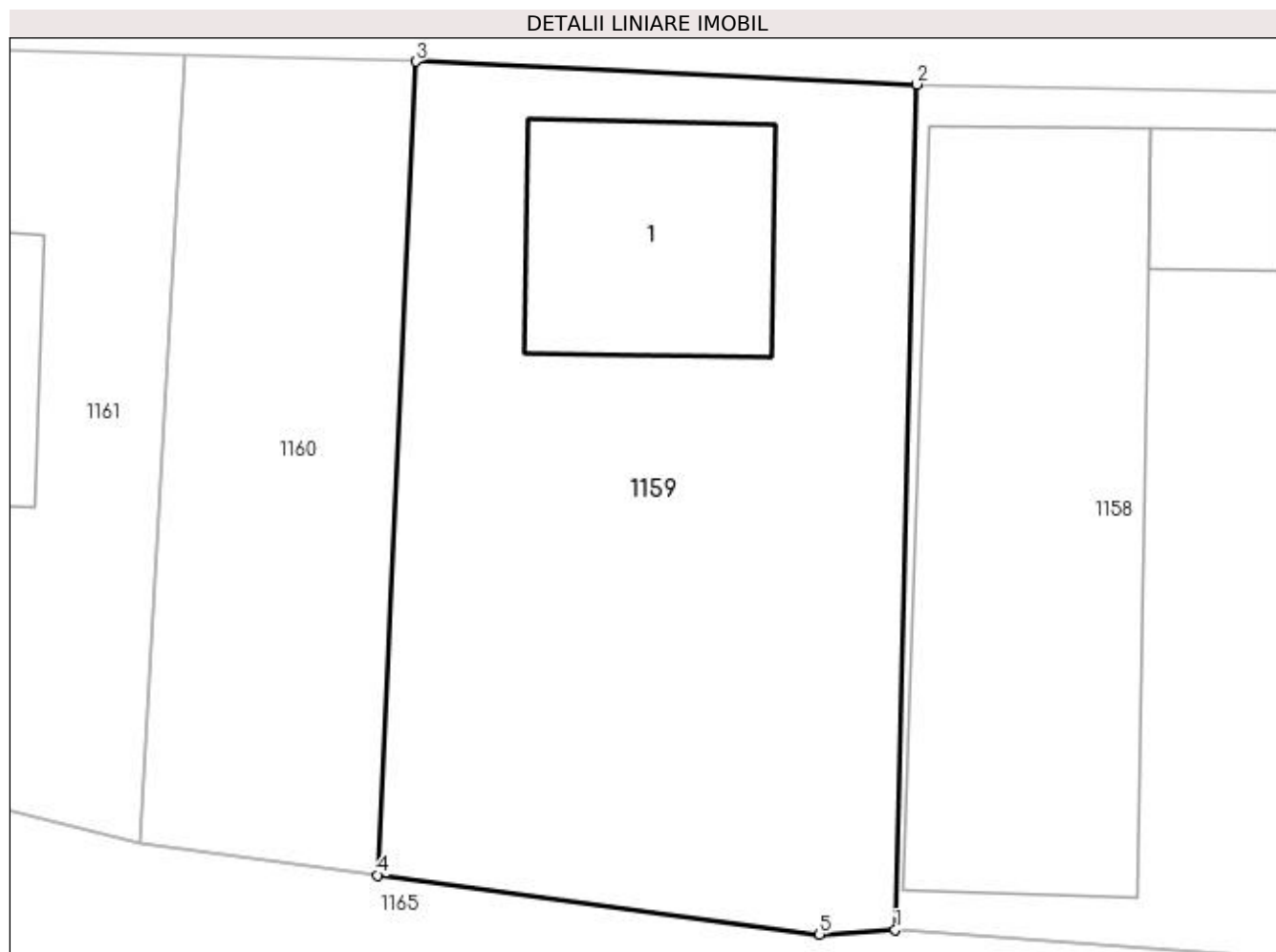
Inscrieri privind dezmembramintele dreptului de proprietate, drepturi reale de garanție și sarcini	Referințe
NU SUNT	

Anexa Nr. 1 La Partea I

Teren

Nr cadastral	Suprafața (mp)*	Observații / Referințe
	133	

* Suprafața este determinată în planul de proiecție Stereo 70.



Date referitoare la teren

Crt	Categorie folosință	Intra vilan	Suprafața (mp)	Tarla	Parcelă	Nr. topo	Observații / Referințe
1	curți constructii	DA	133	1	20	-	În act se regăsește P11

Date referitoare la construcții

Crt	Număr	Destinație construcție	Supraf. (mp)	Situație juridică	Observații / Referințe
A1.1		constructii anexa	18	Cu acte	Nr. niveluri:1; S. construita la sol:18 mp; S. construita desfasurata:18 mp;

Lungime Segmente

1) Valorile lungimilor segmentelor sunt obținute din proiecție în plan.

Punct început	X / Y	Punct sfârșit	X / Y	Lungime segment (** (m)
1	510.075,064 425.082,567	2	510.075,442 425.097,493	14.931
2	510.075,442 425.097,493	3	510.066,595 425.097,894	8.856
3	510.066,595 425.097,894	4	510.065,924 425.083,532	14.378
4	510.065,924 425.083,532	5	510.073,728 425.082,487	7.874

Punct început	X / Y	Punct sfârșit	X / Y	Lungime segment (** (m)
5	510.073,728 425.082,487	1	510.075,064 425.082,567	1.338

** Lungimile segmentelor sunt determinate în planul de proiecție Stereo 70 și sunt rotunjite la 1 milimetru.

*** Distanța dintre puncte este formată din segmente cumulate ce sunt mai mici decât valoarea 1 milimetru.

**DATE DESPRE IMOBILUL NR. 1160**

Oficiul de Cadastru și Publicitate Imobiliară ARGES
Biroul de Cadastru și Publicitate Imobiliară Campulung

A. Partea I. Descrierea imobilului

TEREN Intravilan

Adresa: Loc. Gura Pravat, Jud. Arges

Nr. Crt	Nr cadastral Nr. topografic	Suprafața* (mp)	Observații / Referințe
A1		59	Sector cadastral:19 Teren neimprejmuit;

B. Partea II. Proprietari și acte

Inscrieri privitoare la dreptul de proprietate și alte drepturi reale	Referințe
/	
Act Normativ nr. 7, din 13/03/1996 emis de PARLAMENT (art. 13 alin. 15);	
B1	A1
Inscrierea provizorie, drept de PROPRIETATE, dobandit prin Lege, cota actuala 1/1, cota initiala 1/1 1) COMUNA VALEA MARE PRAVĂȚ, CIF:5010196	

C. Partea III. SARCINI .

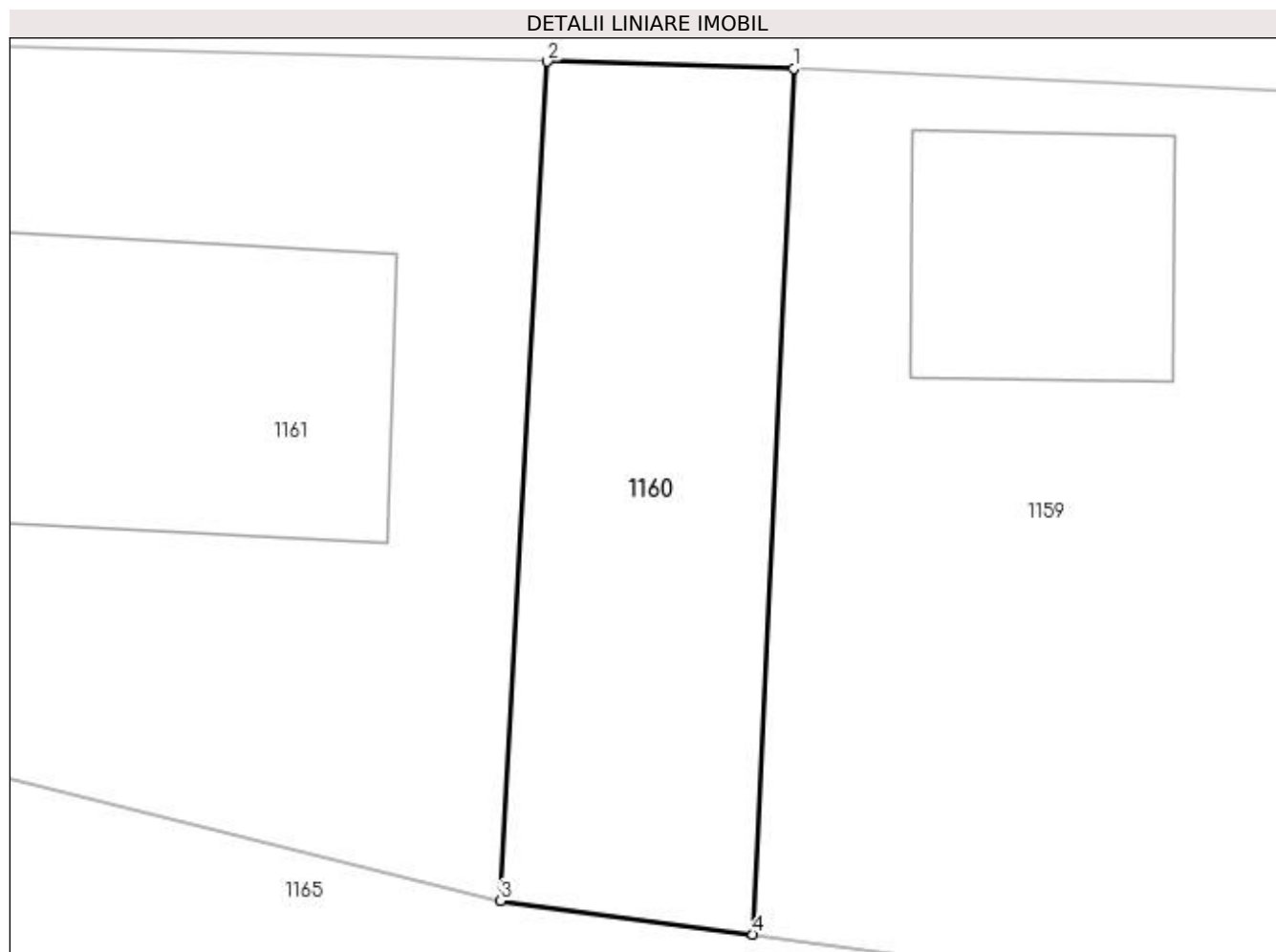
Inscrieri privind dezmembramintele dreptului de proprietate, drepturi reale de garanție și sarcini	Referințe
NU SUNT	

Anexa Nr. 1 La Partea I

Teren

Nr cadastral	Suprafața (mp)*	Observații / Referințe
	59	

* Suprafața este determinată în planul de proiecție Stereo 70.



Date referitoare la teren

Crt	Categorie folosință	Intravilan	Suprafața (mp)	Tarla	Parcelă	Nr. topo	Observații / Referințe
1	curți constructii	DA	59	1	20	-	

Lungime Segmente

1) Valorile lungimilor segmentelor sunt obținute din proiecție în plan.

Punct început	X / Y	Punct sfârșit	X / Y	Lungime segment (** (m)
1	510.066,595 425.097,894	2	510.062,509 425.098,012	4.088
2	510.062,509 425.098,012	3	510.061,738 425.084,092	13.941
3	510.061,738 425.084,092	4	510.065,924 425.083,532	4.223
4	510.065,924 425.083,532	1	510.066,595 425.097,894	14.378

**** Lungimile segmentelor sunt determinate în planul de proiecţie Stereo 70 şi sunt rotunjite la 1 milimetru.**

***** Distanţa dintre puncte este formată din segmente cumulate ce sunt mai mici decât valoarea 1 milimetru.**

**DATE DESPRE IMOBILUL NR. 1161**

Oficiul de Cadastru și Publicitate Imobiliară ARGES
Biroul de Cadastru și Publicitate Imobiliară Campulung

A. Partea I. Descrierea imobilului

TEREN Intravilan

Adresa: Loc. Gura Pravat, Jud. Arges

Nr. Crt	Nr cadastral Nr. topografic	Suprafața* (mp)	Observații / Referințe
A1		152	Sector cadastral:19 Teren neimpregmuit;

Construcții

Crt	Nr cadastral Nr. topografic	Adresa	Observații / Referințe
A1.1		Loc. Gura Pravat, Jud. Arges	Nr. niveluri:1; S. construita la sol:34 mp; S. construita desfasurata:34 mp;

B. Partea II. Proprietari și acte

Inscrieri privitoare la dreptul de proprietate și alte drepturi reale		Referințe
/		
Act Administrativ nr. 120853, din 26/02/2003 emis de CJPSDPAT ARGES;		
B1	Intabulare, drept de PROPRIETATE, dobandit prin Reconstituire, cota actuala 1/1, cota initiala 1/1 1) ANGHEL MARIA, lipsă CNP	A1
Act Normativ nr. 7, din 13/03/1996 emis de PARLAMENT (art. 12 alin. 16);		
B2	Intabulare, drept de PROPRIETATE, dobandit prin Construire, cota actuala 1/1, cota initiala 1/1 1) ANGHEL MARIA, lipsă CNP	A1.1

C. Partea III. SARCINI .

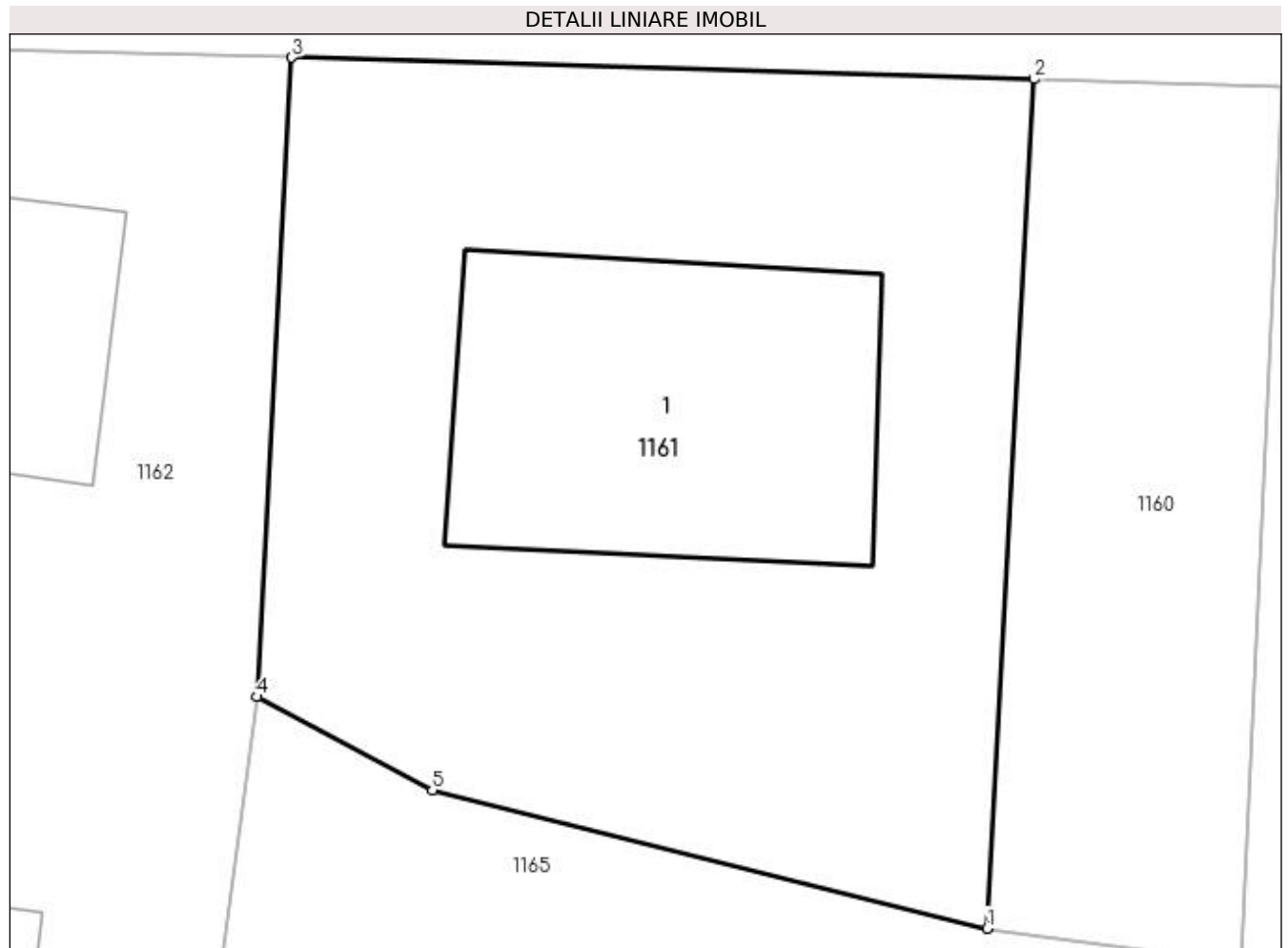
Inscrieri privind dezmembramintele dreptului de proprietate, drepturi reale de garanție și sarcini	Referințe
NU SUNT	

Anexa Nr. 1 La Partea I

Teren

Nr cadastral	Suprafața (mp)*	Observații / Referințe
	152	

* Suprafața este determinată în planul de proiecție Stereo 70.



Date referitoare la teren

Crt	Categorie folosință	Intra vilan	Suprafața (mp)	Tarla	Parcelă	Nr. topo	Observații / Referințe
1	curți constructii	DA	152	1	20	-	În act se regăsește P11

Date referitoare la construcții

Crt	Număr	Destinație construcție	Supraf. (mp)	Situație juridică	Observații / Referințe
A1.1		constructii anexa	34	Cu acte	Nr. niveluri:1; S. construita la sol:34 mp; S. construita desfasurata:34 mp;

Lungime Segmente

1) Valorile lungimilor segmentelor sunt obținute din proiecție în plan.

Punct început	X / Y	Punct sfârșit	X / Y	Lungime segment (** (m)
1	510.061,738 425.084,092	2	510.062,509 425.098,012	13.941
2	510.062,509 425.098,012	3	510.050,34 425.098,364	12.174
3	510.050,34 425.098,364	4	510.049,77 425.087,889	10.49
4	510.049,77 425.087,889	5	510.052,644 425.086,358	3.256

Punct început	X / Y	Punct sfârșit	X / Y	Lungime segment (** (m)
5	510.052,644 425.086,358	1	510.061,738 425.084,092	9.372

** Lungimile segmentelor sunt determinate în planul de proiecție Stereo 70 și sunt rotunjite la 1 milimetru.

*** Distanța dintre puncte este formată din segmente cumulate ce sunt mai mici decât valoarea 1 milimetru.

**DATE DESPRE IMOBILUL NR. 1162**

Oficiul de Cadastru și Publicitate Imobiliară ARGES
Biroul de Cadastru și Publicitate Imobiliară Campulung

A. Partea I. Descrierea imobilului

TEREN Intravilan

Adresa: Loc. Gura Pravat, Jud. Arges

Nr. Crt	Nr cadastral Nr. topografic	Suprafața* (mp)	Observații / Referințe
A1		418	Sector cadastral:19 Teren neimprijmit;

Construcții

Crt	Nr cadastral Nr. topografic	Adresa	Observații / Referințe
A1.1		Loc. Gura Pravat, Jud. Arges	Nr. niveluri:1; S. construita la sol:34 mp; S. construita desfasurata:34 mp;
A1.2		Loc. Gura Pravat, Jud. Arges	Nr. niveluri:1; S. construita la sol:41 mp; S. construita desfasurata:41 mp;
A1.3		Loc. Gura Pravat, Jud. Arges	Nr. niveluri:1; S. construita la sol:25 mp; S. construita desfasurata:25 mp;

B. Partea II. Proprietari și acte

Inscrieri privitoare la dreptul de proprietate și alte drepturi reale		Referințe
/		
Act Administrativ nr. 120854, din 26/02/2003 emis de CJPSDPAT ARGES;		
B1	Intabulare, drept de PROPRIETATE, dobandit prin Reconstituire, cota actuala 1/1, cota initiala 1/1 1) NEBLEA MARIAN , lipsă CNP	A1
Act Normativ nr. 7, din 13/03/1996 emis de PARLAMENT (art. 12 alin. 16);		
B2	Intabulare, drept de PROPRIETATE, dobandit prin Construire, cota actuala 1/1, cota initiala 1/1 1) NEBLEA MARIAN , lipsă CNP	A1.1, A1.2, A1.3

C. Partea III. SARCINI .

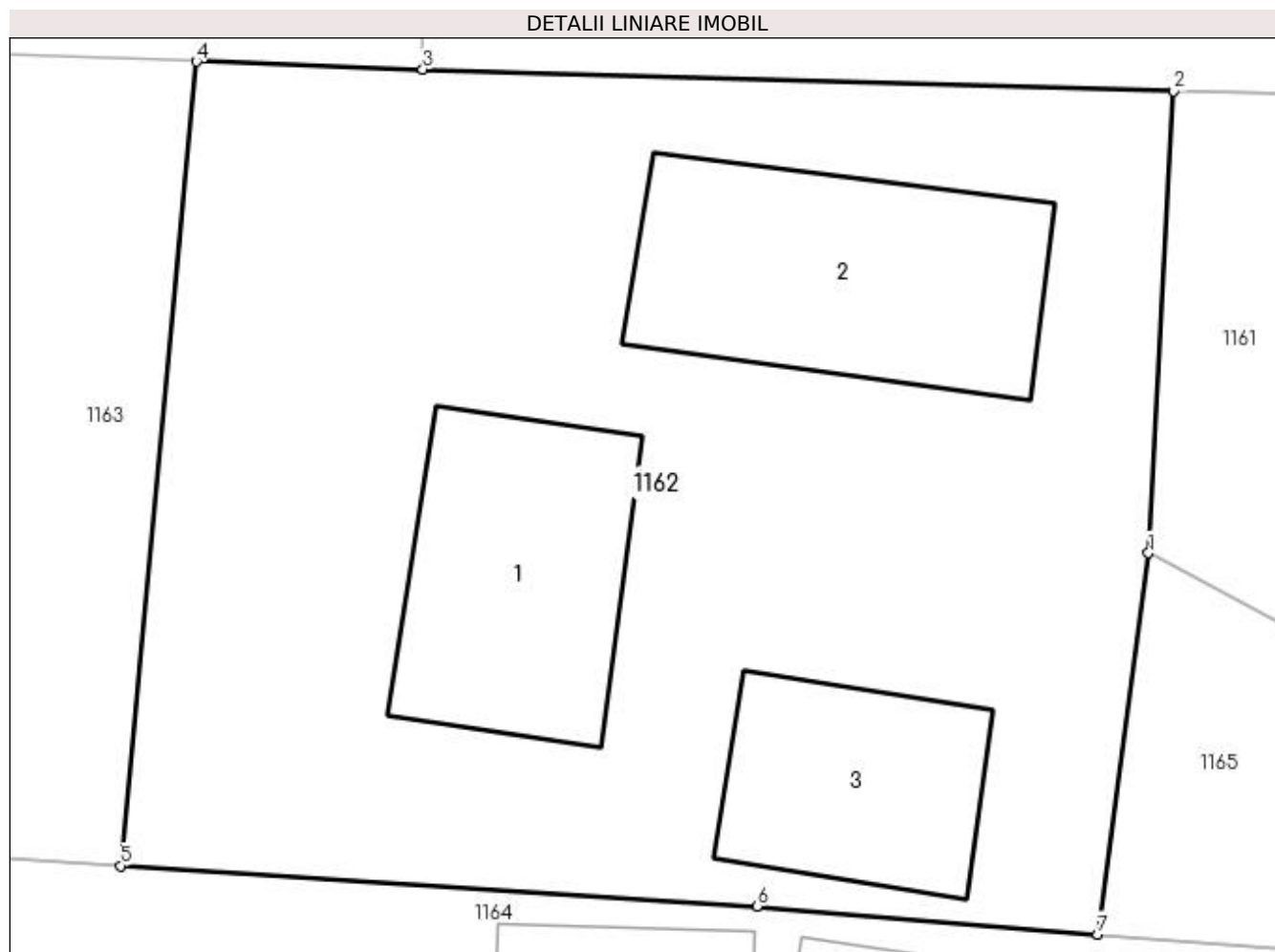
Inscrieri privind dezmembramintele dreptului de proprietate, drepturi reale de garanție și sarcini	Referințe
NU SUNT	

Anexa Nr. 1 La Partea I

Teren

Nr cadastral	Suprafața (mp)*	Observații / Referințe
	418	

* Suprafața este determinată în planul de proiecție Stereo 70.



Date referitoare la teren

Crt	Categorie folosință	Intravilan	Suprafața (mp)	Tarla	Parcelă	Nr. topo	Observații / Referințe
1	curți constructii	DA	418	1	20	-	În act se regăsește P11

Date referitoare la construcții

Crt	Număr	Destinație construcție	Supraf. (mp)	Situație juridică	Observații / Referințe
A1.1		constructii anexa	34	Cu acte	Nr. niveluri:1; S. construita la sol:34 mp; S. construita desfasurata:34 mp;
A1.2		constructii anexa	41	Cu acte	Nr. niveluri:1; S. construita la sol:41 mp; S. construita desfasurata:41 mp;
A1.3		constructii anexa	25	Cu acte	Nr. niveluri:1; S. construita la sol:25 mp; S. construita desfasurata:25 mp;

Lungime Segmente

1) Valorile lungimilor segmentelor sunt obținute din proiecție în plan.

Punct început	X / Y	Punct sfârșit	X / Y	Lungime segment (** (m)
1	510.049,77 425.087,889	2	510.050,34 425.098,364	10.49
2	510.050,34 425.098,364	3	510.033,315 425.098,856	17.032

Punct început	X / Y	Punct sfârșit	X / Y	Lungime segment (** (m)
3	510.033,315 425.098,856	4	510.028,181 425.099,031	5.137
4	510.028,181 425.099,031	5	510.026,46 425.080,799	18.313
5	510.026,46 425.080,799	6	510.040,892 425.079,886	14.461
6	510.040,892 425.079,886	7	510.048,623 425.079,245	7.758
7	510.048,623 425.079,245	1	510.049,77 425.087,889	8.72

** Lungimile segmentelor sunt determinate în planul de proiecție Stereo 70 și sunt rotunjite la 1 milimetru.

*** Distanța dintre puncte este formată din segmente cumulate ce sunt mai mici decât valoarea 1 milimetru.

**DATE DESPRE IMOBILUL NR. 1163**

Oficiul de Cadastru și Publicitate Imobiliară ARGES
Biroul de Cadastru și Publicitate Imobiliară Campulung

A. Partea I. Descrierea imobilului

TEREN Intravilan

Adresa: Loc. Gura Pravat, Jud. Arges

Nr. Crt	Nr cadastral Nr. topografic	Suprafața* (mp)	Observații / Referințe
A1		114	Sector cadastral:19 Teren neimprejmuit;

B. Partea II. Proprietari și acte

Inscrieri privitoare la dreptul de proprietate și alte drepturi reale	Referințe
/	
Act Normativ nr. 7, din 13/03/1996 emis de PARLAMENT (art. 13 alin. 15);	
B1	A1
Inscrierea provizorie, drept de PROPRIETATE, dobandit prin Lege, cota actuala 1/1, cota initiala 1/1 1) COMUNA VALEA MARE PRAVĂȚ, CIF:5010196	

C. Partea III. SARCINI .

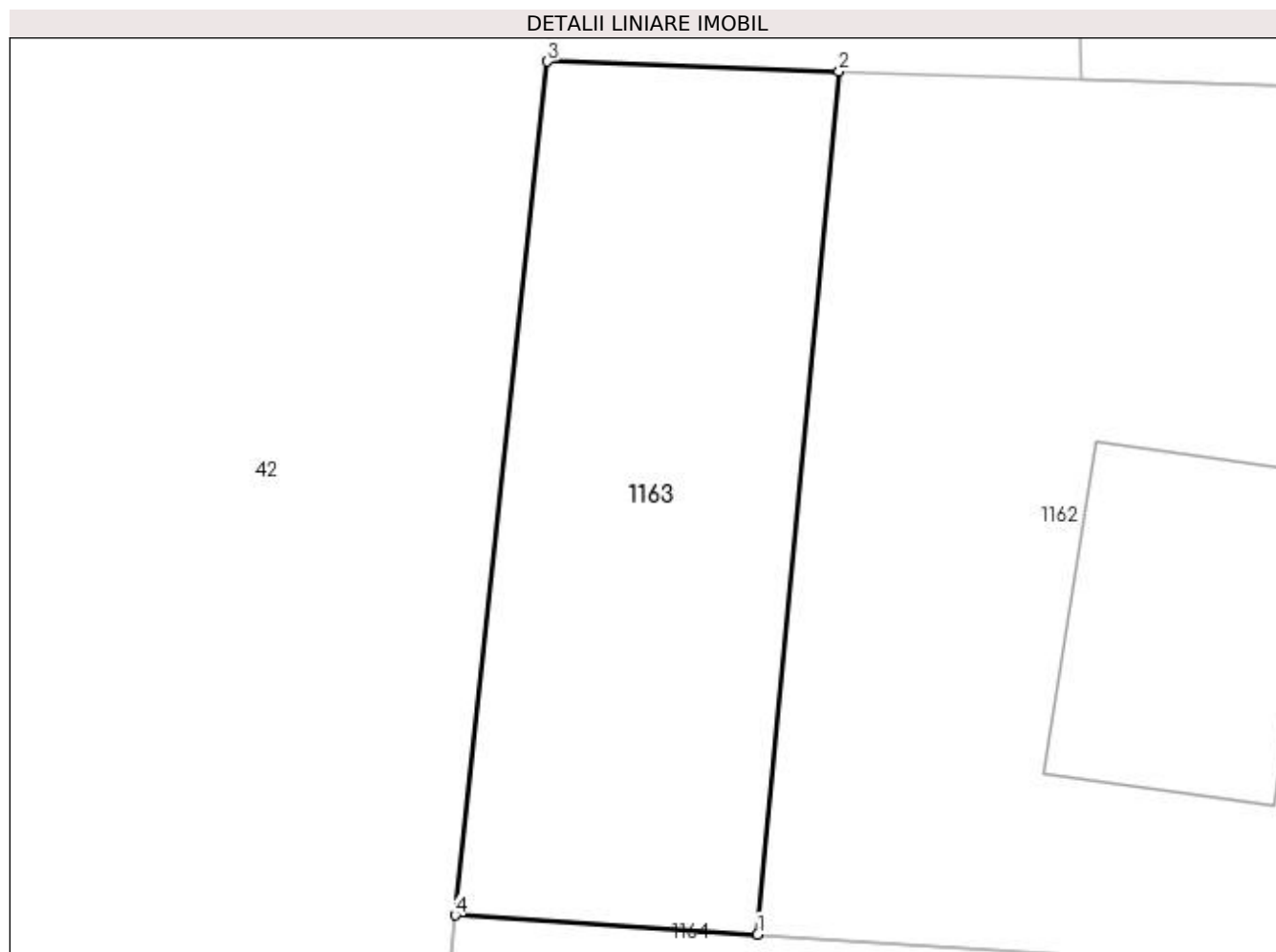
Inscrieri privind dezmembramintele dreptului de proprietate, drepturi reale de garanție și sarcini	Referințe
NU SUNT	

Anexa Nr. 1 La Partea I

Teren

Nr cadastral	Suprafața (mp)*	Observații / Referințe
	114	

* Suprafața este determinată în planul de proiecție Stereo 70.



Date referitoare la teren

Crt	Categorie folosință	Intra vilan	Suprafața (mp)	Tarla	Parcelă	Nr. topo	Observații / Referințe
1	pasune	DA	114	1	20	-	

Lungime Segmente

1) Valorile lungimilor segmentelor sunt obținute din proiecție în plan.

Punct început	X / Y	Punct sfârșit	X / Y	Lungime segment (** (m)
1	510.026,46 425.080,799	2	510.028,181 425.099,031	18.313
2	510.028,181 425.099,031	3	510.022,016 425.099,242	6.169
3	510.022,016 425.099,242	4	510.020,066 425.081,204	18.143
4	510.020,066 425.081,204	1	510.026,46 425.080,799	6.407

**** Lungimile segmentelor sunt determinate în planul de proiecţie Stereo 70 şi sunt rotunjite la 1 milimetru.**

***** Distanţa dintre puncte este formată din segmente cumulate ce sunt mai mici decât valoarea 1 milimetru.**

**DATE DESPRE IMOBILUL NR. 1164**

Oficiul de Cadastru și Publicitate Imobiliară ARGES
Biroul de Cadastru și Publicitate Imobiliară Campulung

A. Partea I. Descrierea imobilului

TEREN Intravilan

Adresa: Loc. Gura Pravat, Nr. 81, Jud. Arges

Nr. Crt	Nr cadastral Nr. topografic	Suprafața* (mp)	Observații / Referințe
A1		Din acte: 442 Masurata: 1.000	Sector cadastral:19 Teren imprejmuit;

Construcții

Crt	Nr cadastral Nr. topografic	Adresa	Observații / Referințe
A1.1		Loc. Gura Pravat, Nr. 81, Jud. Arges	Nr. niveluri:1; S. construita la sol:50 mp; S. construita desfasurata:50 mp;
A1.2		Loc. Gura Pravat, Nr. 81, Jud. Arges	Nr. niveluri:1; S. construita la sol:45 mp; S. construita desfasurata:45 mp;
A1.3		Loc. Gura Pravat, Nr. 81, Jud. Arges	Nr. niveluri:1; S. construita la sol:20 mp; S. construita desfasurata:20 mp;
A1.4		Loc. Gura Pravat, Nr. 81, Jud. Arges	Nr. niveluri:1; S. construita la sol:14 mp; S. construita desfasurata:14 mp;
A1.5		Loc. Gura Pravat, Nr. 81, Jud. Arges	Nr. niveluri:1; S. construita la sol:28 mp; S. construita desfasurata:28 mp;
A1.6		Loc. Gura Pravat, Nr. 81, Jud. Arges	Nr. niveluri:1; S. construita la sol:3 mp; S. construita desfasurata:3 mp;
A1.7		Loc. Gura Pravat, Nr. 81, Jud. Arges	Nr. niveluri:1; S. construita la sol:9 mp; S. construita desfasurata:9 mp;
A1.8		Loc. Gura Pravat, Nr. 81, Jud. Arges	Nr. niveluri:1; S. construita la sol:37 mp; S. construita desfasurata:37 mp;

B. Partea II. Proprietari și acte

Inscrieri privitoare la dreptul de proprietate și alte drepturi reale	Referințe
/	
Act Administrativ nr. 120850, din 26/02/2003 emis de CJPSDPAT ARGES;	
B1	Intabulare, drept de PROPRIETATE, dobandit prin Reconstituire, cota actuala 1/1, cota initiala 1/1 1) FIERARU ION, lipsă CNP
Act Normativ nr. 7, din 13/03/1996 emis de PARLAMENT (art. 12 alin. 16);	
B2	Intabulare, drept de PROPRIETATE, dobandit prin Construire, cota actuala 1/1, cota initiala 1/1 1) FIERARU ION, lipsă CNP
	A1.1, A1.2, A1.3, A1.4, A1.5, A1.6, A1.7, A1.8

C. Partea III. SARCINI .

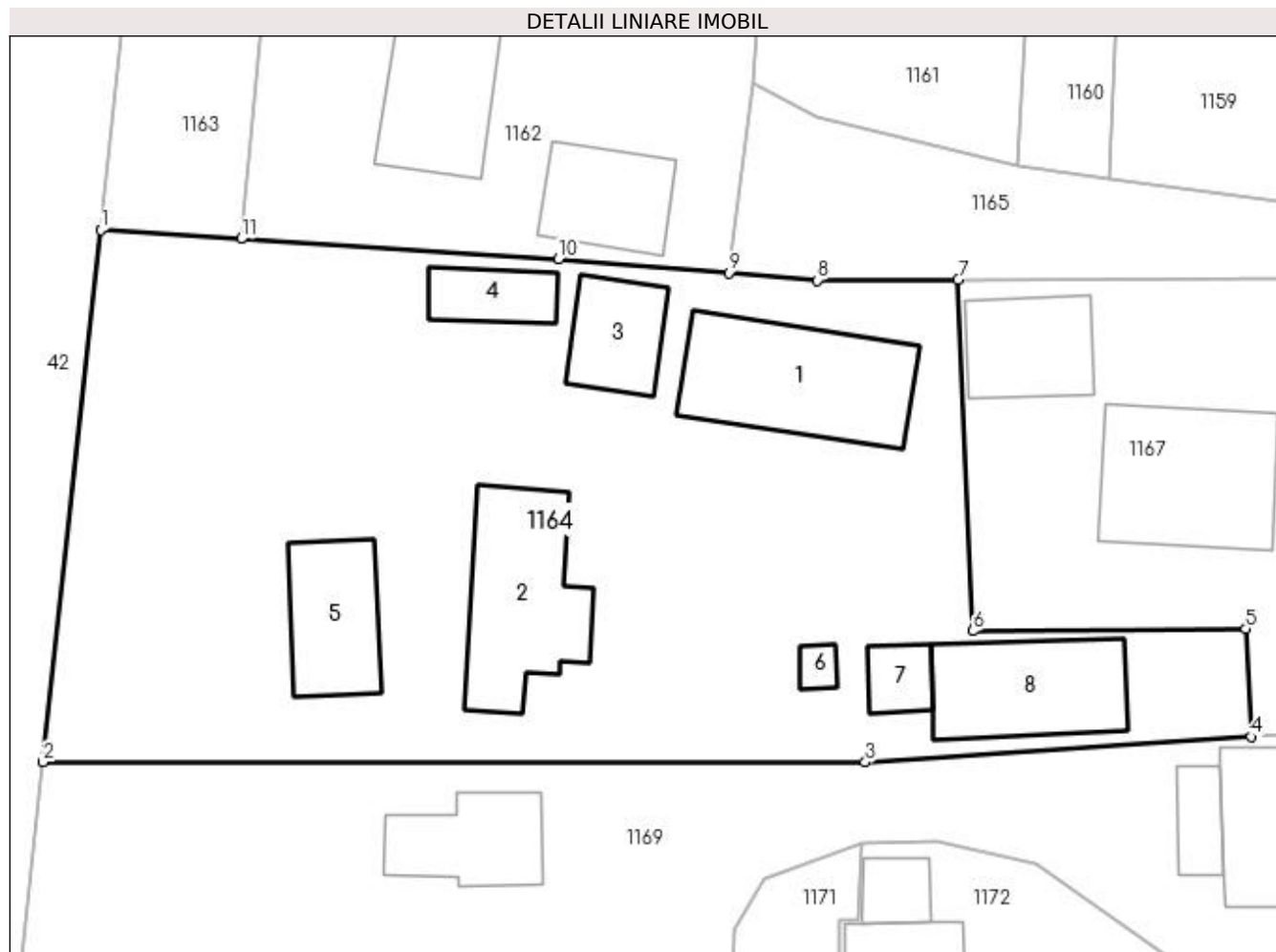
Inscrieri privind dezmembramintele dreptului de proprietate, drepturi reale de garanție și sarcini	Referințe
NU SUNT	

Anexa Nr. 1 La Partea I

Teren

Nr cadastral	Suprafața (mp)*	Observații / Referințe
	Din acte: 442 Masurata: 1.000	

* Suprafața este determinată în planul de proiecție Stereo 70.



Date referitoare la teren

Crt	Categorie folosință	Intra vilan	Suprafața (mp)	Tarla	Parcelă	Nr. topo	Observații / Referințe
1	curți constructii	DA	1.000	1	20,21	-	În act se regăsește P11

Date referitoare la construcții

Crt	Număr	Destinație construcție	Supraf. (mp)	Situație juridică	Observații / Referințe
A1.1		construcții de locuințe	50	Cu acte	Nr. niveluri:1; S. construita la sol:50 mp; S. construita desfasurata:50 mp;
A1.2		construcții de locuințe	45	Cu acte	Nr. niveluri:1; S. construita la sol:45 mp; S. construita desfasurata:45 mp;
A1.3		construcții anexa	20	Cu acte	Nr. niveluri:1; S. construita la sol:20 mp; S. construita desfasurata:20 mp;
A1.4		construcții anexa	14	Cu acte	Nr. niveluri:1; S. construita la sol:14 mp; S. construita desfasurata:14 mp;
A1.5		construcții anexa	28	Cu acte	Nr. niveluri:1; S. construita la sol:28 mp; S. construita desfasurata:28 mp;
A1.6		construcții anexa	3	Cu acte	Nr. niveluri:1; S. construita la sol:3 mp; S. construita desfasurata:3 mp;
A1.7		construcții anexa	9	Cu acte	Nr. niveluri:1; S. construita la sol:9 mp; S. construita desfasurata:9 mp;
A1.8		construcții anexa	37	Cu acte	Nr. niveluri:1; S. construita la sol:37 mp; S. construita desfasurata:37 mp;

Lungime Segmente

1) Valorile lungimilor segmentelor sunt obținute din proiecție în plan.

Punct început	X / Y	Punct sfârșit	X / Y	Lungime segment (** (m)
1	510.020,066 425.081,204	2	510.017,452 425.057,022	24.323
2	510.017,452 425.057,022	3	510.054,839 425.057,01	37.387
3	510.054,839 425.057,01	4	510.072,376 425.058,17	17.575
4	510.072,376 425.058,17	5	510.072,139 425.063,073	4.909
5	510.072,139 425.063,073	6	510.059,73 425.062,978	12.409
6	510.059,73 425.062,978	7	510.059,058 425.078,939	15.975
7	510.059,058 425.078,939	8	510.052,666 425.078,91	6.392
8	510.052,666 425.078,91	9	510.048,623 425.079,245	4.057
9	510.048,623 425.079,245	10	510.040,892 425.079,886	7.758
10	510.040,892 425.079,886	11	510.026,46 425.080,799	14.461
11	510.026,46 425.080,799	1	510.020,066 425.081,204	6.407

** Lungimile segmentelor sunt determinate în planul de proiecție Stereo 70 și sunt rotunjite la 1 milimetru.

*** Distanța dintre puncte este formată din segmente cumulate ce sunt mai mici decât valoarea 1 milimetru.

**DATE DESPRE IMOBILUL NR. 1165**

Oficiul de Cadastru și Publicitate Imobiliară ARGES
Biroul de Cadastru și Publicitate Imobiliară Campulung

A. Partea I. Descrierea imobilului

TEREN Intravilan

Adresa: Loc. Gura Pravat, Jud. Arges

Nr. Crt	Nr cadastral Nr. topografic	Suprafața* (mp)	Observații / Referințe
A1		210	Sector cadastral:19 Teren neimprejmuit;

B. Partea II. Proprietari și acte

Inscrieri privitoare la dreptul de proprietate și alte drepturi reale	Referințe
/	
Act Normativ nr. 7, din 13/03/1996 emis de PARLAMENT (art. 13 alin. 15);	
B1	A1
Inscrierea provizorie, drept de PROPRIETATE, dobandit prin Lege, cota actuala 1/1, cota initiala 1/1 1) COMUNA VALEA MARE PRAVAT, CIF:5010196	

C. Partea III. SARCINI .

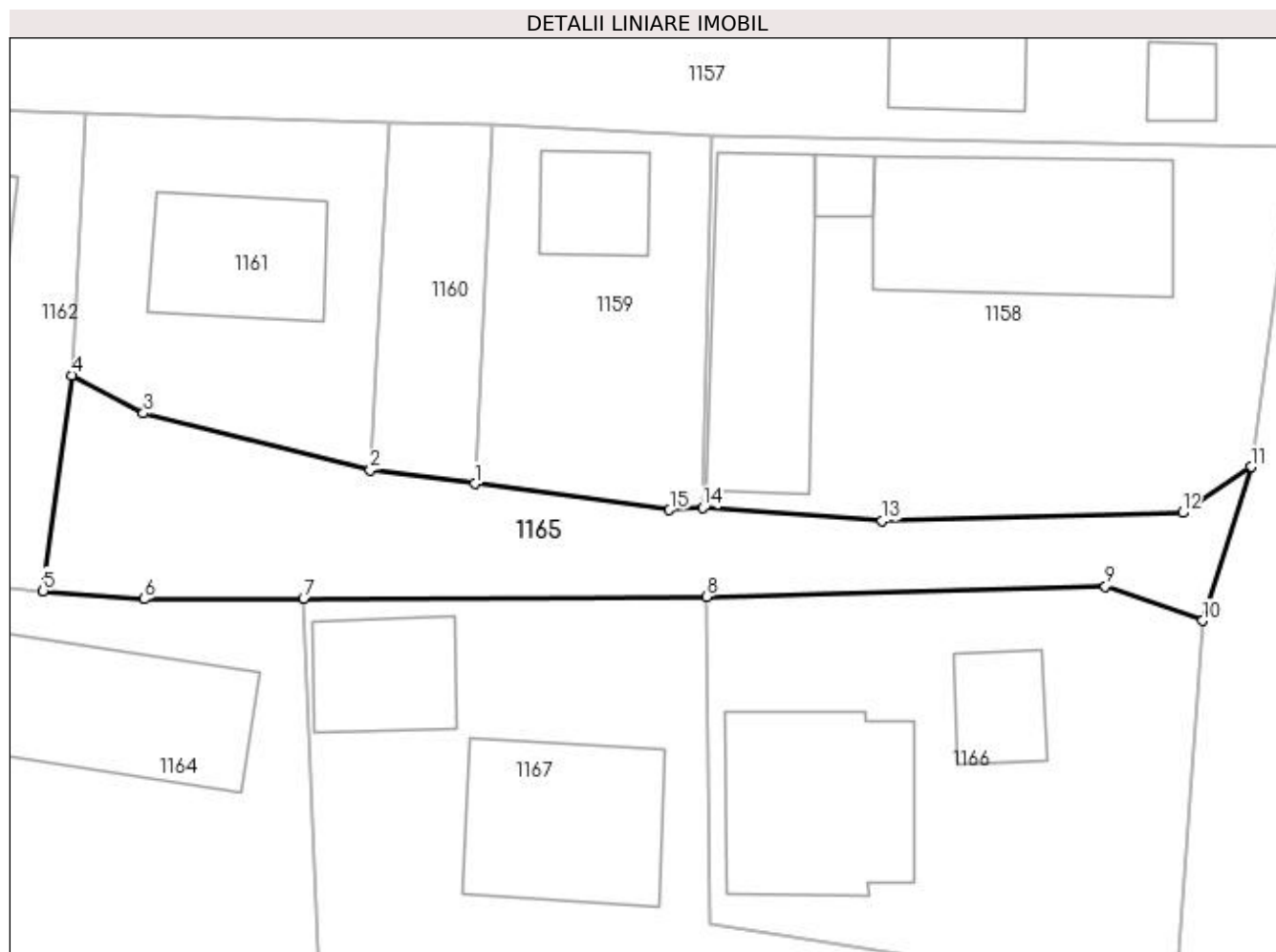
Inscrieri privind dezmembramintele dreptului de proprietate, drepturi reale de garanție și sarcini	Referințe
NU SUNT	

Anexa Nr. 1 La Partea I

Teren

Nr cadastral	Suprafața (mp)*	Observații / Referințe
	210	

* Suprafața este determinată în planul de proiecție Stereo 70.



Date referitoare la teren

Crt	Categorie folosință	Intra vilan	Suprafața (mp)	Tarla	Parcelă	Nr. topo	Observații / Referințe
1	drum	DA	210	1	Dc 20/1	-	

Lungime Segmente

1) Valorile lungimilor segmentelor sunt obținute din proiecție în plan.

Punct început	X / Y	Punct sfârșit	X / Y	Lungime segment (** (m)
1	510.065,924 425.083,532	2	510.061,738 425.084,092	4.223
2	510.061,738 425.084,092	3	510.052,644 425.086,358	9.372
3	510.052,644 425.086,358	4	510.049,77 425.087,889	3.256
4	510.049,77 425.087,889	5	510.048,623 425.079,245	8.72
5	510.048,623 425.079,245	6	510.052,666 425.078,91	4.057

Punct început	X / Y	Punct sfârșit	X / Y	Lungime segment (** (m)
6	510.052,666 425.078,91	7	510.059,058 425.078,939	6.392
7	510.059,058 425.078,939	8	510.075,207 425.079,014	16.149
8	510.075,207 425.079,014	9	510.091,205 425.079,421	16.003
9	510.091,205 425.079,421	10	510.095,093 425.078,045	4.124
10	510.095,093 425.078,045	11	510.097,038 425.084,219	6.473
11	510.097,038 425.084,219	12	510.094,294 425.082,374	3.307
12	510.094,294 425.082,374	13	510.082,256 425.082,055	12.042
13	510.082,256 425.082,055	14	510.075,064 425.082,567	7.21
14	510.075,064 425.082,567	15	510.073,728 425.082,487	1.338
15	510.073,728 425.082,487	1	510.065,924 425.083,532	7.874

** Lungimile segmentelor sunt determinate în planul de proiecție Stereo 70 și sunt rotunjite la 1 milimetru.

*** Distanța dintre puncte este formată din segmente cumulate ce sunt mai mici decât valoarea 1 milimetru.

**DATE DESPRE IMOBILUL NR. 1166**

Oficiul de Cadastru și Publicitate Imobiliară ARGES
Biroul de Cadastru și Publicitate Imobiliară Campulung

A. Partea I. Descrierea imobilului

TEREN Intravilan

Adresa: Loc. Gura Pravat, Jud. Arges

Nr. Crt	Nr cadastral Nr. topografic	Suprafața* (mp)	Observații / Referințe
A1		Din acte: 154 Masurata: 282	Sector cadastral:19 Teren imprejmuit;

Construcții

Crt	Nr cadastral Nr. topografic	Adresa	Observații / Referințe
A1.1		Loc. Gura Pravat, Jud. Arges	Nr. niveluri:1; S. construita la sol:54 mp; S. construita desfasurata:54 mp;
A1.2		Loc. Gura Pravat, Jud. Arges	Nr. niveluri:1; S. construita la sol:16 mp; S. construita desfasurata:16 mp;

B. Partea II. Proprietari și acte

Inscrieri privitoare la dreptul de proprietate și alte drepturi reale		Referințe
/		
Act Administrativ nr. 120848, din 26/02/2003 emis de CJPSDPAT ARGES;		
B1	Intabulare, drept de PROPRIETATE, dobandit prin Reconstituire, cota actuala 1/1, cota initiala 1/1 1) MONDOC CHIVA, lipsă CNP	A1
Act Normativ nr. 7, din 13/03/1996 emis de PARLAMENT (art. 12 alin. 16);		
B2	Intabulare, drept de PROPRIETATE, dobandit prin Construire, cota actuala 1/1, cota initiala 1/1 1) MONDOC CHIVA, lipsă CNP	A1.1, A1.2

C. Partea III. SARCINI .

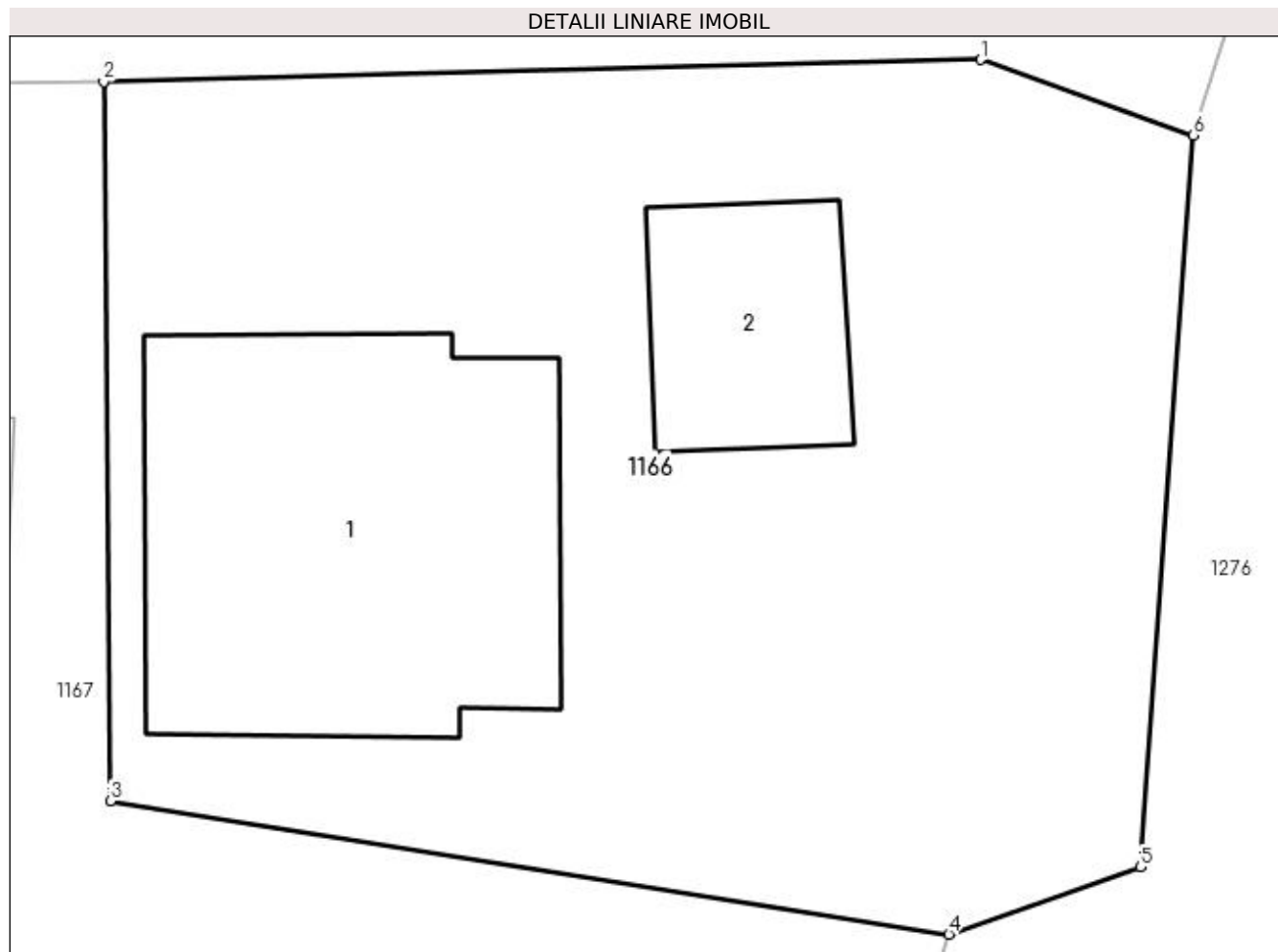
Inscrieri privind dezmembramintele dreptului de proprietate, drepturi reale de garanție și sarcini	Referințe
NU SUNT	

Anexa Nr. 1 La Partea I

Teren

Nr cadastral	Suprafața (mp)*	Observații / Referințe
	Din acte: 154 Masurata: 282	

* Suprafața este determinată în planul de proiecție Stereo 70.



Date referitoare la teren

Crt	Categorie folosință	Intra vilan	Suprafața (mp)	Tarla	Parcelă	Nr. topo	Observații / Referințe
1	curți constructii	DA	282	1	20,21	-	În act se regăsește P11

Date referitoare la construcții

Crt	Număr	Destinație construcție	Supraf. (mp)	Situație juridică	Observații / Referințe
A1.1		construcții de locuințe	54	Cu acte	Nr. niveluri:1; S. construita la sol:54 mp; S. construita desfasurata:54 mp;
A1.2		construcții anexa	16	Cu acte	Nr. niveluri:1; S. construita la sol:16 mp; S. construita desfasurata:16 mp;

Lungime Segmente

1) Valorile lungimilor segmentelor sunt obținute din proiecție în plan.

Punct început	X / Y	Punct sfârșit	X / Y	Lungime segment (** (m)
1	510.091,205 425.079,421	2	510.075,207 425.079,014	16.003
2	510.075,207 425.079,014	3	510.075,328 425.065,896	13.119

Punct început	X / Y	Punct sfârșit	X / Y	Lungime segment (** (m)
3	510.075,328 425.065,896	4	510.090,629 425.063,466	15.493
4	510.090,629 425.063,466	5	510.094,126 425.064,696	3.707
5	510.094,126 425.064,696	6	510.095,093 425.078,045	13.384
6	510.095,093 425.078,045	1	510.091,205 425.079,421	4.124

** Lungimile segmentelor sunt determinate în planul de proiecție Stereo 70 și sunt rotunjite la 1 milimetru.

*** Distanța dintre puncte este formată din segmente cumulate ce sunt mai mici decât valoarea 1 milimetru.

**DATE DESPRE IMOBILUL NR. 1167**

Oficiul de Cadastru și Publicitate Imobiliară ARGES
Biroul de Cadastru și Publicitate Imobiliară Campulung

A. Partea I. Descrierea imobilului

TEREN Intravilan

Adresa: Loc. Gura Pravat, Jud. Arges

Nr. Crt	Nr cadastral Nr. topografic	Suprafața* (mp)	Observații / Referințe
A1		356	Sector cadastral:19 Teren neimprijmit;

Construcții

Crt	Nr cadastral Nr. topografic	Adresa	Observații / Referințe
A1.1		Loc. Gura Pravat, Jud. Arges	Nr. niveluri:1; S. construita la sol:49 mp; S. construita desfasurata:49 mp;
A1.2		Loc. Gura Pravat, Jud. Arges	Nr. niveluri:1; S. construita la sol:26 mp; S. construita desfasurata:26 mp;

B. Partea II. Proprietari și acte

Inscrieri privitoare la dreptul de proprietate și alte drepturi reale		Referințe
/		
Act Administrativ nr. 120849, din 26/02/2003 emis de CJPSDPAT ARGES;		
B1	Intabulare, drept de PROPRIETATE, dobandit prin Reconstituire, cota actuala 1/1, cota initiala 1/1 1) FIERARU NICOLAE, lipsă CNP	A1
Act Normativ nr. 7, din 13/03/1996 emis de PARLAMENT (art. 12 alin. 16);		
B2	Intabulare, drept de PROPRIETATE, dobandit prin Construire, cota actuala 1/1, cota initiala 1/1 1) FIERARU NICOLAE, lipsă CNP	A1.1, A1.2

C. Partea III. SARCINI .

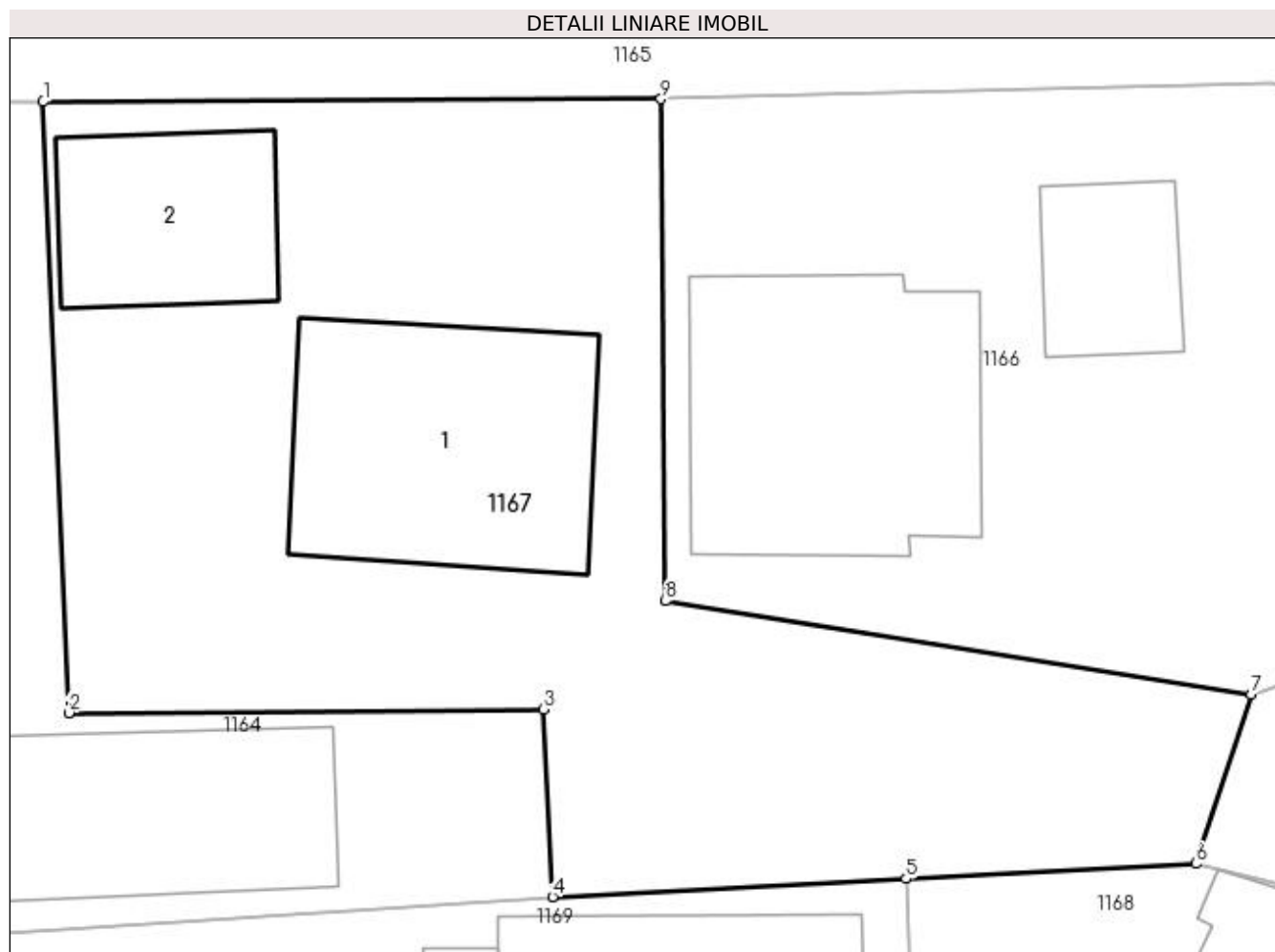
Inscrieri privind dezmembramintele dreptului de proprietate, drepturi reale de garanție și sarcini	Referințe
NU SUNT	

Anexa Nr. 1 La Partea I

Teren

Nr cadastral	Suprafața (mp)*	Observații / Referințe
	356	

* Suprafața este determinată în planul de proiecție Stereo 70.



Date referitoare la teren

Crt	Categorie folosință	Intra vilan	Suprafața (mp)	Tarla	Parcelă	Nr. topo	Observații / Referințe
1	curți constructii	DA	356	1	21	-	În act se regăsește P11

Date referitoare la construcții

Crt	Număr	Destinație construcție	Supraf. (mp)	Situație juridică	Observații / Referințe
A1.1		construcții de locuințe	49	Cu acte	Nr. niveluri:1; S. construita la sol:49 mp; S. construita desfasurata:49 mp;
A1.2		construcții anexa	26	Cu acte	Nr. niveluri:1; S. construita la sol:26 mp; S. construita desfasurata:26 mp;

Lungime Segmente

1) Valorile lungimilor segmentelor sunt obținute din proiecție în plan.

Punct început	X / Y	Punct sfârșit	X / Y	Lungime segment (** (m))
1	510.059,058 425.078,939	2	510.059,73 425.062,978	15.975
2	510.059,73 425.062,978	3	510.072,139 425.063,073	12.409
3	510.072,139 425.063,073	4	510.072,376 425.058,17	4.909

Punct început	X / Y	Punct sfârșit	X / Y	Lungime segment (** (m)
4	510.072,376 425.058,17	5	510.081,615 425.058,646	9.251
5	510.081,615 425.058,646	6	510.089,184 425.059,036	7.579
6	510.089,184 425.059,036	7	510.090,629 425.063,466	4.66
7	510.090,629 425.063,466	8	510.075,328 425.065,896	15.493
8	510.075,328 425.065,896	9	510.075,207 425.079,014	13.119
9	510.075,207 425.079,014	1	510.059,058 425.078,939	16.149

** Lungimile segmentelor sunt determinate în planul de proiecție Stereo 70 și sunt rotunjite la 1 milimetru.

*** Distanța dintre puncte este formată din segmente cumulate ce sunt mai mici decât valoarea 1 milimetru.

**DATE DESPRE IMOBILUL NR. 1168**

Oficiul de Cadastru și Publicitate Imobiliară ARGES
Biroul de Cadastru și Publicitate Imobiliară Campulung

A. Partea I. Descrierea imobilului

TEREN Intravilan

Adresa: Loc. Gura Pravat, Nr. 79, Jud. Arges

Nr. Crt	Nr cadastral Nr. topografic	Suprafața* (mp)	Observații / Referințe
A1		224	Sector cadastral:19 Teren neimprijmit;

Construcții

Crt	Nr cadastral Nr. topografic	Adresa	Observații / Referințe
A1.1		Loc. Gura Pravat, Nr. 79, Jud. Arges	Nr. niveluri:1; S. construita la sol:30 mp; S. construita desfasurata:30 mp;
A1.2		Loc. Gura Pravat, Nr. 79, Jud. Arges	Nr. niveluri:1; S. construita la sol:8 mp; S. construita desfasurata:8 mp;
A1.3		Loc. Gura Pravat, Nr. 79, Jud. Arges	Nr. niveluri:1; S. construita la sol:10 mp; S. construita desfasurata:10 mp;

B. Partea II. Proprietari și acte

Inscrieri privitoare la dreptul de proprietate și alte drepturi reale		Referințe
/		
Act Administrativ nr. 120846, din 26/02/2003 emis de CJPSDPAT ARGES;		
B1	Intabulare, drept de PROPRIETATE, dobandit prin Reconstituire, cota actuala 1/1, cota initiala 1/1 1) BRUMARU ADRIAN GHEORGHE	A1
Act Normativ nr. 7, din 13/03/1996 emis de PARLAMENT (art. 12 alin. 16);		
B2	Intabulare, drept de PROPRIETATE, dobandit prin Construire, cota actuala 1/1, cota initiala 1/1 1) BRUMARU ADRIAN GHEORGHE	A1.1, A1.2, A1.3

C. Partea III. SARCINI .

Inscrieri privind dezmembramintele dreptului de proprietate, drepturi reale de garanție și sarcini	Referințe
NU SUNT	

Anexa Nr. 1 La Partea I

Teren

Nr cadastral	Suprafața (mp)*	Observații / Referințe
	224	

* Suprafața este determinată în planul de proiecție Stereo 70.



Date referitoare la teren

Crt	Categorie folosință	Intra vilan	Suprafața (mp)	Tarla	Parcelă	Nr. topo	Observații / Referințe
1	curți construcții	DA	224	1	21	-	În act se regăsește T3 și P60

Date referitoare la construcții

Crt	Număr	Destinație construcție	Supraf. (mp)	Situație juridică	Observații / Referințe
A1.1		construcții de locuințe	30	Cu acte	Nr. niveluri:1; S. construita la sol:30 mp; S. construita desfasurata:30 mp;
A1.2		construcții anexa	8	Cu acte	Nr. niveluri:1; S. construita la sol:8 mp; S. construita desfasurata:8 mp;
A1.3		construcții anexa	10	Cu acte	Nr. niveluri:1; S. construita la sol:10 mp; S. construita desfasurata:10 mp;

Lungime Segmente

1) Valorile lungimilor segmentelor sunt obținute din proiecție în plan.

Punct început	X / Y	Punct sfârșit	X / Y	Lungime segment (** (m)
1	510.081,615 425.058,646	2	510.082,221 425.044,164	14.495
2	510.082,221 425.044,164	3	510.082,227 425.043,457	0.707

Punct început	X / Y	Punct sfârșit	X / Y	Lungime segment (** (m)
3	510.082,227 425.043,457	4	510.096,491 425.041,508	14.397
4	510.096,491 425.041,508	5	510.096,012 425.054,004	12.505
5	510.096,012 425.054,004	6	510.094,697 425.056,476	2.8
6	510.094,697 425.056,476	7	510.092,728 425.058,187	2.609
7	510.092,728 425.058,187	8	510.089,184 425.059,036	3.644
8	510.089,184 425.059,036	1	510.081,615 425.058,646	7.579

** Lungimile segmentelor sunt determinate în planul de proiecție Stereo 70 și sunt rotunjite la 1 milimetru.

*** Distanța dintre puncte este formată din segmente cumulate ce sunt mai mici decât valoarea 1 milimetru.

**DATE DESPRE IMOBILUL NR. 1169**

Oficiul de Cadastru și Publicitate Imobiliară ARGES
Biroul de Cadastru și Publicitate Imobiliară Campulung

A. Partea I. Descrierea imobilului

TEREN Intravilan

Adresa: Loc. Gura Pravat, Nr. 80, Jud. Arges

Nr. Crt	Nr cadastral Nr. topografic	Suprafața* (mp)	Observații / Referințe
A1		672	Sector cadastral:19 Teren neimpregmuit;

Construcții

Crt	Nr cadastral Nr. topografic	Adresa	Observații / Referințe
A1.1		Loc. Gura Pravat, Nr. 80, Jud. Arges	Nr. niveluri:1; S. construita la sol:68 mp; S. construita desfasurata:68 mp;
A1.2		Loc. Gura Pravat, Nr. 80, Jud. Arges	Nr. niveluri:1; S. construita la sol:10 mp; S. construita desfasurata:10 mp;
A1.3		Loc. Gura Pravat, Nr. 80, Jud. Arges	Nr. niveluri:1; S. construita la sol:25 mp; S. construita desfasurata:25 mp;

B. Partea II. Proprietari și acte

Inscrieri privitoare la dreptul de proprietate și alte drepturi reale		Referințe
/		
Act Administrativ nr. 120847, din 26/02/2003 emis de CJPSDPAT ARGES;		
B1	Intabulare, drept de PROPRIETATE, dobandit prin Reconstituire, cota actuala 1/1, cota initiala 1/1 1) FIERARU GHEORGHE, lipsă CNP	A1
Act Normativ nr. 7, din 13/03/1996 emis de PARLAMENT (art. 12 alin. 16);		
B2	Intabulare, drept de PROPRIETATE, dobandit prin Construire, cota actuala 1/1, cota initiala 1/1 1) FIERARU GHEORGHE, lipsă CNP	A1.1, A1.2, A1.3

C. Partea III. SARCINI .

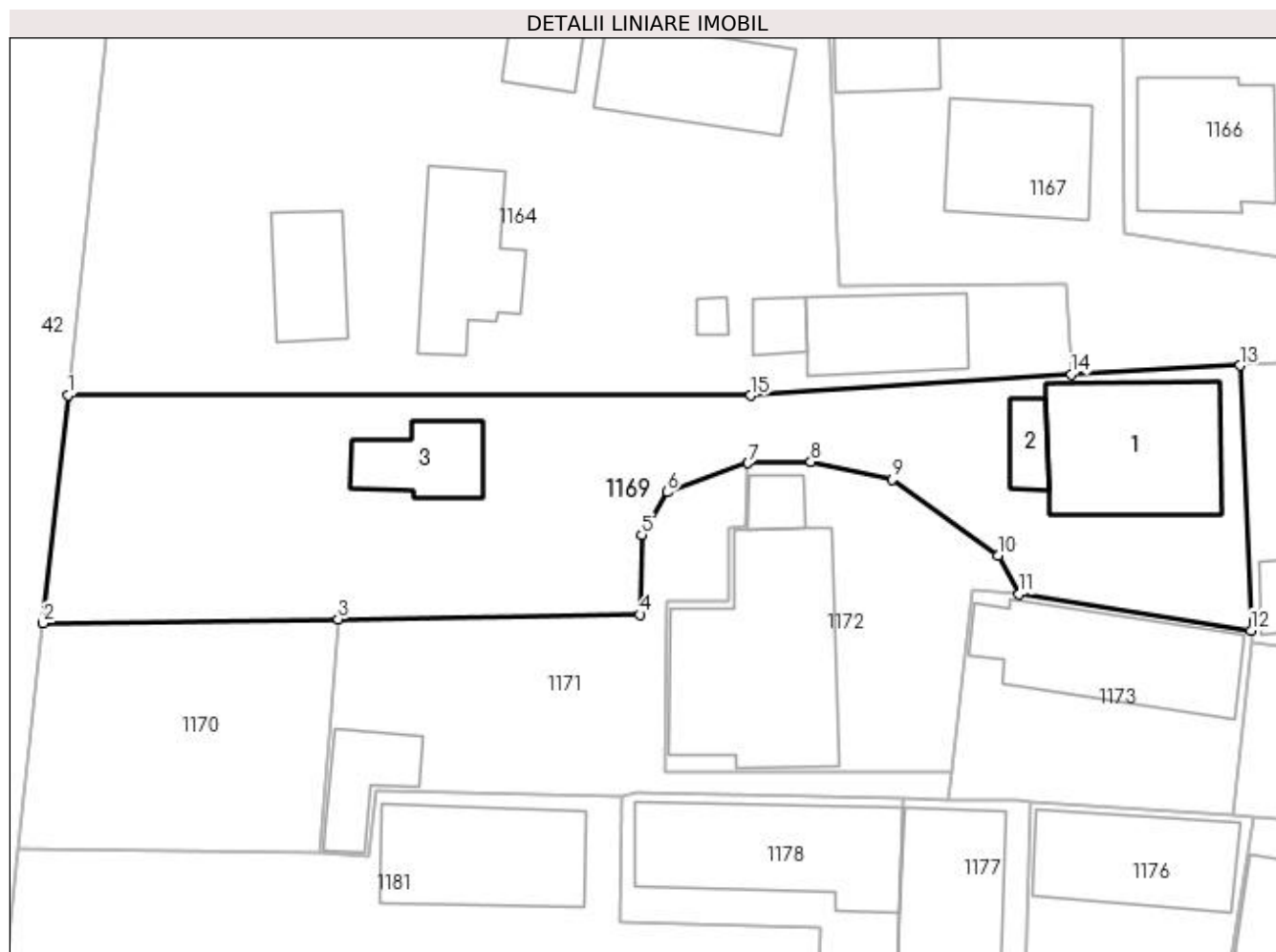
Inscrieri privind dezmembramintele dreptului de proprietate, drepturi reale de garanție și sarcini	Referințe
NU SUNT	

Anexa Nr. 1 La Partea I

Teren

Nr cadastral	Suprafața (mp)*	Observații / Referințe
	672	

* Suprafața este determinată în planul de proiecție Stereo 70.



Date referitoare la teren

Crt	Categorie folosință	Intravilan	Suprafața (mp)	Tarla	Parcelă	Nr. topo	Observații / Referințe
1	curți constructii	DA	672	1	21	-	În act se regăsește T3 și P60

Date referitoare la construcții

Crt	Număr	Destinație construcție	Supraf. (mp)	Situație juridică	Observații / Referințe
A1.1		construcții de locuințe	68	Cu acte	Nr. niveluri:1; S. construita la sol:68 mp; S. construita desfasurata:68 mp;
A1.2		construcții anexa	10	Cu acte	Nr. niveluri:1; S. construita la sol:10 mp; S. construita desfasurata:10 mp;
A1.3		construcții anexa	25	Cu acte	Nr. niveluri:1; S. construita la sol:25 mp; S. construita desfasurata:25 mp;

Lungime Segmente

1) Valorile lungimilor segmentelor sunt obținute din proiecție în plan.

Punct început	X / Y	Punct sfârșit	X / Y	Lungime segment (** (m)
1	510.017,452 425.057,022	2	510.016,103 425.044,544	12.551
2	510.016,103 425.044,544	3	510.032,261 425.044,781	16.16

Punct început	X / Y	Punct sfârșit	X / Y	Lungime segment (** (m)
3	510.032,261 425.044,781	4	510.048,781 425.045,024	16.522
4	510.048,781 425.045,024	5	510.048,868 425.049,376	4.353
5	510.048,868 425.049,376	6	510.050,263 425.051,728	2.735
6	510.050,263 425.051,728	7	510.054,687 425.053,315	4.7
7	510.054,687 425.053,315	8	510.058,118 425.053,377	3.432
8	510.058,118 425.053,377	9	510.062,571 425.052,417	4.555
9	510.062,571 425.052,417	10	510.068,384 425.048,26	7.146
10	510.068,384 425.048,26	11	510.069,534 425.046,16	2.394
11	510.069,534 425.046,16	12	510.082,221 425.044,164	12.843
12	510.082,221 425.044,164	13	510.081,615 425.058,646	14.495
13	510.081,615 425.058,646	14	510.072,376 425.058,17	9.251
14	510.072,376 425.058,17	15	510.054,839 425.057,01	17.575
15	510.054,839 425.057,01	1	510.017,452 425.057,022	37.387

** Lungimile segmentelor sunt determinate în planul de proiecție Stereo 70 și sunt rotunjite la 1 milimetru.

*** Distanța dintre puncte este formată din segmente cumulate ce sunt mai mici decât valoarea 1 milimetru.

**DATE DESPRE IMOBILUL NR. 1170**

Oficiul de Cadastru și Publicitate Imobiliară ARGES
Biroul de Cadastru și Publicitate Imobiliară Campulung

A. Partea I. Descrierea imobilului

TEREN Intravilan

Adresa: Loc. Gura Pravat, Jud. Arges

Nr. Crt	Nr cadastral Nr. topografic	Suprafața* (mp)	Observații / Referințe
A1		205	Sector cadastral:19 Teren neimprejmuit;

B. Partea II. Proprietari și acte

Inscrieri privitoare la dreptul de proprietate și alte drepturi reale	Referințe
/	
Act Normativ nr. 7, din 13/03/1996 emis de PARLAMENT (art. 13 alin. 15);	
B1	A1
Inscrierea provizorie, drept de PROPRIETATE, dobandit prin Lege, cota actuala 1/1, cota initiala 1/1 1) COMUNA VALEA MARE PRAVĂȚ, CIF:5010196	

C. Partea III. SARCINI .


Inscrieri privind dezmembramintele dreptului de proprietate, drepturi reale de garanție și sarcini	Referințe
NU SUNT	

Anexa Nr. 1 La Partea I

Teren

Nr cadastral	Suprafața (mp)*	Observații / Referințe
	205	

* Suprafața este determinată în planul de proiecție Stereo 70.



Date referitoare la teren

Crt	Categorie folosință	Intra vilan	Suprafața (mp)	Tarla	Parcelă	Nr. topo	Observații / Referințe
1	pasune	DA	205	1	21,22	-	

Lungime Segmente

1) Valorile lungimilor segmentelor sunt obținute din proiecție în plan.

Punct început	X / Y	Punct sfârșit	X / Y	Lungime segment (** (m)
1	510.032,261 425.044,781	2	510.016,103 425.044,544	16.16
2	510.016,103 425.044,544	3	510.014,773 425.032,236	12.38
3	510.014,773 425.032,236	4	510.031,293 425.031,961	16.522
4	510.031,293 425.031,961	1	510.032,261 425.044,781	12.856

**** Lungimile segmentelor sunt determinate în planul de proiecție Stereo 70 și sunt rotunjite la 1 milimetru.**

***** Distanța dintre puncte este formată din segmente cumulate ce sunt mai mici decât valoarea 1 milimetru.**

**DATE DESPRE IMOBILUL NR. 1171**

Oficiul de Cadastru și Publicitate Imobiliară ARGES
Biroul de Cadastru și Publicitate Imobiliară Campulung

A. Partea I. Descrierea imobilului

TEREN Intravilan

Adresa: Loc. Gura Pravat, Jud. Arges

Nr. Crt	Nr cadastral Nr. topografic	Suprafața* (mp)	Observații / Referințe
A1		240	Sector cadastral:19 Teren neimprejmuț;

Construcții

Crt	Nr cadastral Nr. topografic	Adresa	Observații / Referințe
A1.1		Loc. Gura Pravat, Jud. Arges	Nr. niveluri:1; S. construita la sol:23 mp; S. construita desfasurata:23 mp;

B. Partea II. Proprietari și acte

Inscrieri privitoare la dreptul de proprietate și alte drepturi reale		Referințe
/		
Act Administrativ nr. 120844, din 26/02/2003 emis de CJPSDPAT ARGES;		
B1	Intabulare, drept de PROPRIETATE, dobandit prin Reconstituire, cota actuala 1/1, cota initiala 1/1 1) PUȘI GHEORGHE, lipsă CNP	A1
Act Normativ nr. 7, din 13/03/1996 emis de PARLAMENT (art. 12 alin. 16);		
B2	Intabulare, drept de PROPRIETATE, dobandit prin Construire, cota actuala 1/1, cota initiala 1/1 1) PUȘI GHEORGHE, lipsă CNP	A1.1

C. Partea III. SARCINI .

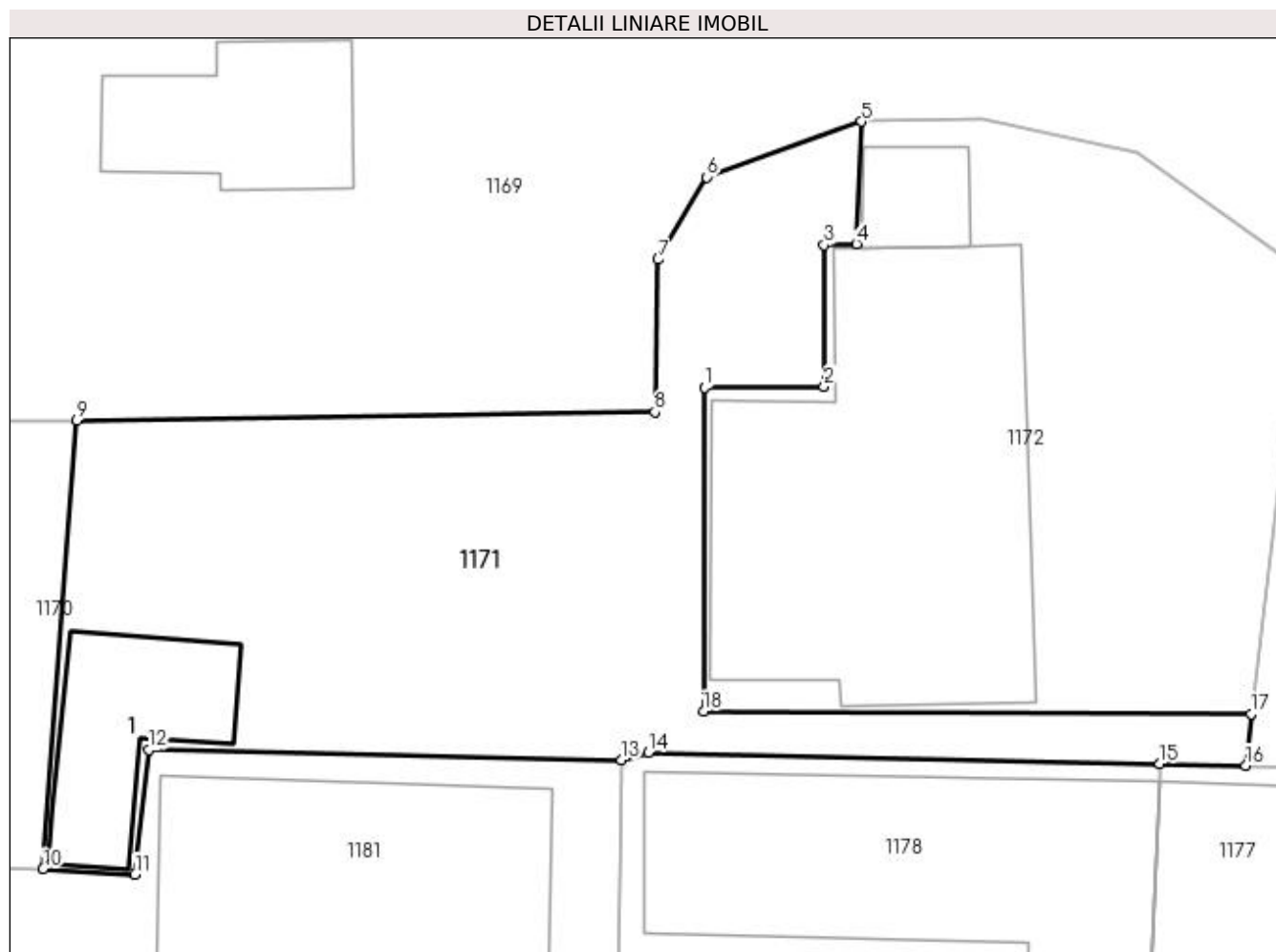
Inscrieri privind dezmembramintele dreptului de proprietate, drepturi reale de garanție și sarcini	Referințe
NU SUNT	

Anexa Nr. 1 La Partea I

Teren

Nr cadastral	Suprafața (mp)*	Observații / Referințe
	240	

* Suprafața este determinată în planul de proiecție Stereo 70.



Date referitoare la teren

Crt	Categorie folosință	Intravilan	Suprafața (mp)	Tarla	Parcelă	Nr. topo	Observații / Referințe
1	curți constructii	DA	240	1	21,22	-	

Date referitoare la construcții

Crt	Număr	Destinație construcție	Supraf. (mp)	Situație juridică	Observații / Referințe
A1.1		constructii anexa	23	Cu acte	Nr. niveluri:1; S. construita la sol:23 mp; S. construita desfasurata:23 mp;

Lungime Segmente

1) Valorile lungimilor segmentelor sunt obținute din proiecție în plan.

Punct început	X / Y	Punct sfârșit	X / Y	Lungime segment (** (m)
1	510.050,197 425.045,724	2	510.053,613 425.045,754	3.416
2	510.053,613 425.045,754	3	510.053,613 425.049,795	4.041
3	510.053,613 425.049,795	4	510.054,543 425.049,82	0.93
4	510.054,543 425.049,82	5	510.054,687 425.053,315	3.498

Punct început	X / Y	Punct sfârșit	X / Y	Lungime segment (** (m)
5	510.054,687 425.053,315	6	510.050,263 425.051,728	4.7
6	510.050,263 425.051,728	7	510.048,868 425.049,376	2.735
7	510.048,868 425.049,376	8	510.048,781 425.045,024	4.353
8	510.048,781 425.045,024	9	510.032,261 425.044,781	16.522
9	510.032,261 425.044,781	10	510.031,293 425.031,961	12.856
10	510.031,293 425.031,961	11	510.033,921 425.031,816	2.632
11	510.033,921 425.031,816	12	510.034,308 425.035,365	3.57
12	510.034,308 425.035,365	13	510.047,826 425.035,073	13.521
13	510.047,826 425.035,073	14	510.048,589 425.035,29	0.793
14	510.048,589 425.035,29	15	510.063,209 425.034,97	14.624
15	510.063,209 425.034,97	16	510.065,669 425.034,916	2.461
16	510.065,669 425.034,916	17	510.065,822 425.036,4	1.492
17	510.065,822 425.036,4	18	510.050,173 425.036,467	15.649
18	510.050,173 425.036,467	1	510.050,197 425.045,724	9.257

** Lungimile segmentelor sunt determinate în planul de proiecție Stereo 70 și sunt rotunjite la 1 milimetru.

*** Distanța dintre puncte este formată din segmente cumulate ce sunt mai mici decât valoarea 1 milimetru.

**DATE DESPRE IMOBILUL NR. 1172**

Oficiul de Cadastru și Publicitate Imobiliară ARGES
Biroul de Cadastru și Publicitate Imobiliară Campulung

A. Partea I. Descrierea imobilului

TEREN Intravilan

Adresa: Loc. Gura Pravat, Jud. Arges

Nr. Crt	Nr cadastral Nr. topografic	Suprafața* (mp)	Observații / Referințe
A1		240	Sector cadastral:19 Teren neimpregmuit;

Construcții

Crt	Nr cadastral Nr. topografic	Adresa	Observații / Referințe
A1.1		Loc. Gura Pravat, Jud. Arges	Nr. niveluri:1; S. construita la sol:101 mp; S. construita desfasurata:101 mp;
A1.2		Loc. Gura Pravat, Jud. Arges	Nr. niveluri:1; S. construita la sol:9 mp; S. construita desfasurata:9 mp;

B. Partea II. Proprietari și acte

Inscrieri privitoare la dreptul de proprietate și alte drepturi reale		Referințe
/		
Act Administrativ nr. 120845, din 26/02/2003 emis de CJPSDPAT ARGES;		
B1	Intabulare, drept de PROPRIETATE, dobandit prin Reconstituire, cota actuala 1/1, cota initiala 1/1 1) PUȘI RODICA, lipsă CNP	A1
Act Normativ nr. 7, din 13/03/1996 emis de PARLAMENT (art. 12 alin. 16);		
B2	Intabulare, drept de PROPRIETATE, dobandit prin Construire, cota actuala 1/1, cota initiala 1/1 1) PUȘI RODICA, lipsă CNP 2) PUȘI GHEORGHE, lipsă CNP	A1.1, A1.2

C. Partea III. SARCINI .

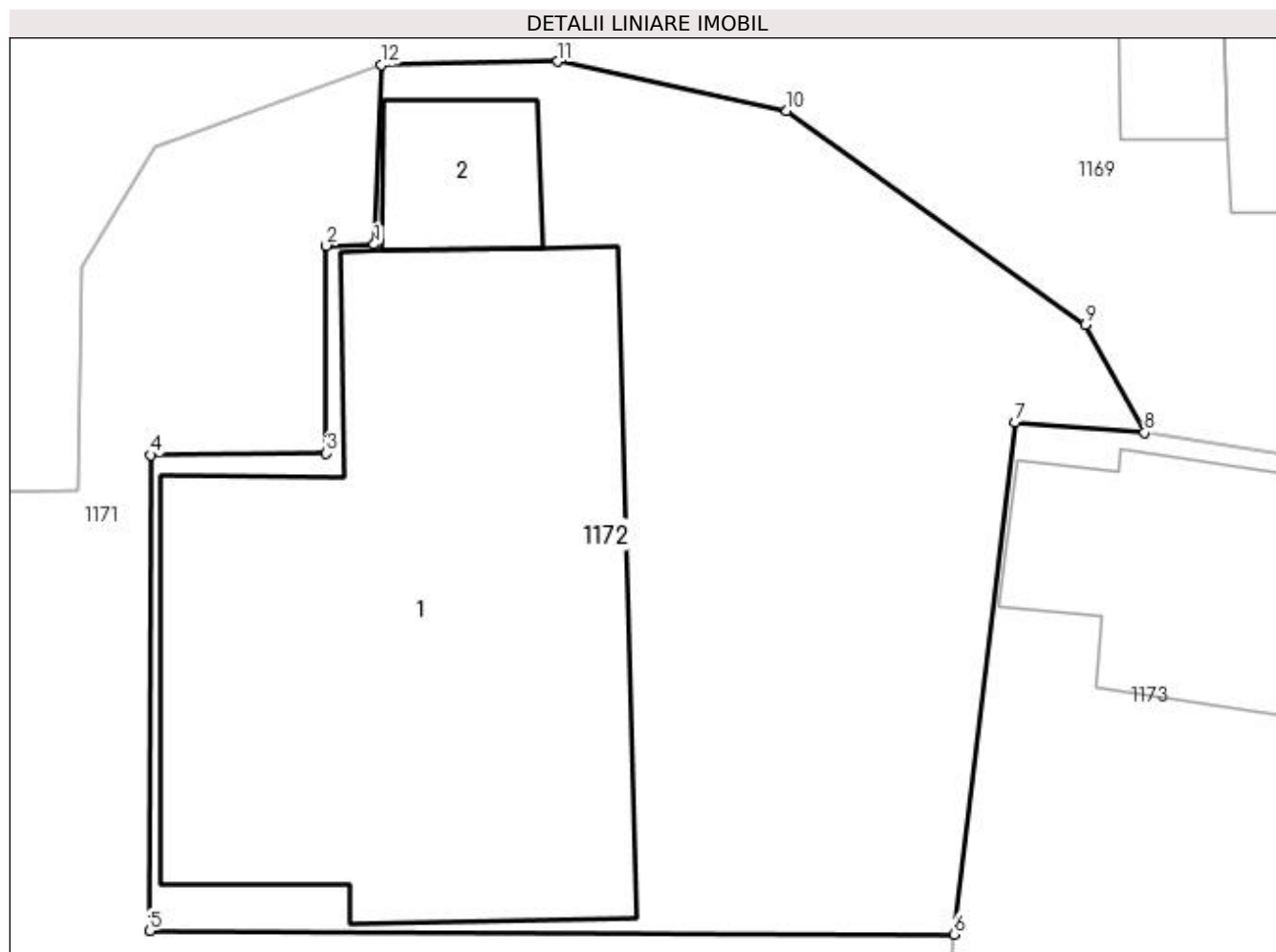
Inscrieri privind dezmembramintele dreptului de proprietate, drepturi reale de garanție și sarcini	Referințe
NU SUNT	

Anexa Nr. 1 La Partea I

Teren

Nr cadastral	Suprafața (mp)*	Observații / Referințe
	240	

* Suprafața este determinată în planul de proiecție Stereo 70.



Date referitoare la teren

Crt	Categorie folosință	Intra vilan	Suprafața (mp)	Tarla	Parcelă	Nr. topo	Observații / Referințe
1	curți constructii	DA	240	1	21,22	-	

Date referitoare la construcții

Crt	Număr	Destinație construcție	Supraf. (mp)	Situație juridică	Observații / Referințe
A1.1		construcții de locuințe	101	Cu acte	Nr. niveluri:1; S. construita la sol:101 mp; S. construita desfasurata:101 mp;
A1.2		construcții anexa	9	Cu acte	Nr. niveluri:1; S. construita la sol:9 mp; S. construita desfasurata:9 mp;

Lungime Segmente

1) Valorile lungimilor segmentelor sunt obținute din proiecție în plan.

Punct început	X / Y	Punct sfârșit	X / Y	Lungime segment (** (m)
1	510.054,543 425.049,82	2	510.053,613 425.049,795	0.93
2	510.053,613 425.049,795	3	510.053,613 425.045,754	4.041
3	510.053,613 425.045,754	4	510.050,197 425.045,724	3.416

Punct început	X / Y	Punct sfârșit	X / Y	Lungime segment (** (m)
4	510.050,197 425.045,724	5	510.050,173 425.036,467	9.257
5	510.050,173 425.036,467	6	510.065,822 425.036,4	15.649
6	510.065,822 425.036,4	7	510.067,006 425.046,352	10.022
7	510.067,006 425.046,352	8	510.069,534 425.046,16	2.535
8	510.069,534 425.046,16	9	510.068,384 425.048,26	2.394
9	510.068,384 425.048,26	10	510.062,571 425.052,417	7.146
10	510.062,571 425.052,417	11	510.058,118 425.053,377	4.555
11	510.058,118 425.053,377	12	510.054,687 425.053,315	3.432
12	510.054,687 425.053,315	1	510.054,543 425.049,82	3.498

** Lungimile segmentelor sunt determinate în planul de proiecție Stereo 70 și sunt rotunjite la 1 milimetru.

*** Distanța dintre puncte este formată din segmente cumulate ce sunt mai mici decât valoarea 1 milimetru.

**DATE DESPRE IMOBILUL NR. 1173**

Oficiul de Cadastru și Publicitate Imobiliară ARGES
Biroul de Cadastru și Publicitate Imobiliară Campulung

A. Partea I. Descrierea imobilului

TEREN Intravilan

Adresa: Loc. Gura Pravat, Nr. 77, Jud. Arges

Nr. Crt	Nr cadastral Nr. topografic	Suprafața* (mp)	Observații / Referințe
A1		168	Sector cadastral:19 Teren neimpregmuit;

Construcții

Crt	Nr cadastral Nr. topografic	Adresa	Observații / Referințe
A1.1		Loc. Gura Pravat, Nr. 77, Jud. Arges	Nr. niveluri:1; S. construita la sol:66 mp; S. construita desfasurata:66 mp;

B. Partea II. Proprietari și acte

Inscrieri privitoare la dreptul de proprietate și alte drepturi reale		Referințe
/		
Act Administrativ nr. 120843, din 26/02/2003 emis de CJPSDPAT ARGES;		
B1	Intabulare, drept de PROPRIETATE, dobandit prin Reconstituire, cota actuala 1/1, cota initiala 1/1 1) MONDOC SORIN	A1
Act Normativ nr. 7, din 13/03/1996 emis de PARLAMENT (art. 12 alin. 16);		
B2	Intabulare, drept de PROPRIETATE, dobandit prin Construire, cota actuala 1/1, cota initiala 1/1 1) MONDOC SORIN	A1.1

C. Partea III. SARCINI .

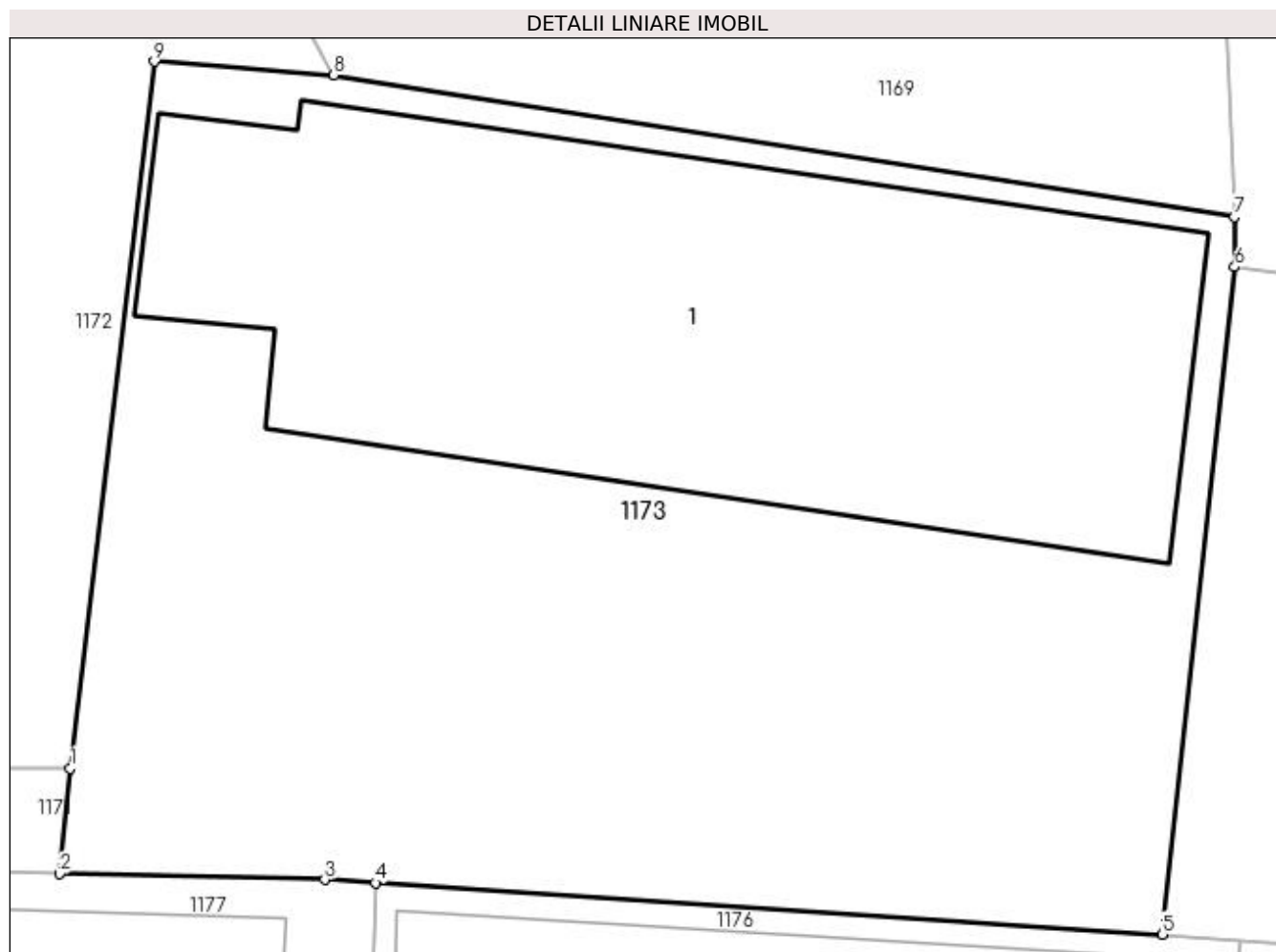
Inscrieri privind dezmembramintele dreptului de proprietate, drepturi reale de garanție și sarcini	Referințe
NU SUNT	

Anexa Nr. 1 La Partea I

Teren

Nr cadastral	Suprafața (mp)*	Observații / Referințe
	168	

* Suprafața este determinată în planul de proiecție Stereo 70.



Date referitoare la teren

Crt	Categorie folosință	Intra vilan	Suprafața (mp)	Tarla	Parcelă	Nr. topo	Observații / Referințe
1	curți constructii	DA	168	1	21,22	-	

Date referitoare la construcții

Crt	Număr	Destinație construcție	Supraf. (mp)	Situație juridică	Observații / Referințe
A1.1		construcții de locuințe	66	Cu acte	Nr. niveluri:1; S. construita la sol:66 mp; S. construita desfasurata:66 mp;

Lungime Segmente

1) Valorile lungimilor segmentelor sunt obținute din proiecție în plan.

Punct început	X / Y	Punct sfârșit	X / Y	Lungime segment (** (m)
1	510.065,822 425.036,4	2	510.065,669 425.034,916	1.492
2	510.065,669 425.034,916	3	510.069,405 425.034,834	3.737
3	510.069,405 425.034,834	4	510.070,12 425.034,787	0.717
4	510.070,12 425.034,787	5	510.081,204 425.034,062	11.108

Punct început	X / Y	Punct sfârșit	X / Y	Lungime segment (** (m)
5	510.081,204 425.034,062	6	510.082,227 425.043,457	9.451
6	510.082,227 425.043,457	7	510.082,221 425.044,164	0.707
7	510.082,221 425.044,164	8	510.069,534 425.046,16	12.843
8	510.069,534 425.046,16	9	510.067,006 425.046,352	2.535
9	510.067,006 425.046,352	1	510.065,822 425.036,4	10.022

** Lungimile segmentelor sunt determinate în planul de proiecție Stereo 70 și sunt rotunjite la 1 milimetru.

*** Distanța dintre puncte este formată din segmente cumulate ce sunt mai mici decât valoarea 1 milimetru.

**DATE DESPRE IMOBILUL NR. 1174**

Oficiul de Cadastru și Publicitate Imobiliară ARGES
Biroul de Cadastru și Publicitate Imobiliară Campulung

A. Partea I. Descrierea imobilului

TEREN Intravilan

Adresa: Loc. Gura Pravat, Nr. 79, Jud. Arges

Nr. Crt	Nr cadastral Nr. topografic	Suprafața* (mp)	Observații / Referințe
A1		Din acte: 168 Masurata: 135	Sector cadastral:19 Teren neimprejmuit;

B. Partea II. Proprietari și acte

Inscrieri privitoare la dreptul de proprietate și alte drepturi reale		Referințe
/		
Act Administrativ nr. 120842, din 24/02/2003 emis de CJPSDPAT ARGES;		
B1	Intabulare, drept de PROPRIETATE, dobandit prin Reconstituire, cota actuala 1/1, cota initiala 1/1 1) FIERARU ION, lipsă CNP	A1

C. Partea III. SARCINI .

Inscrieri privind dezmembramintele dreptului de proprietate, drepturi reale de garanție și sarcini	Referințe
NU SUNT	

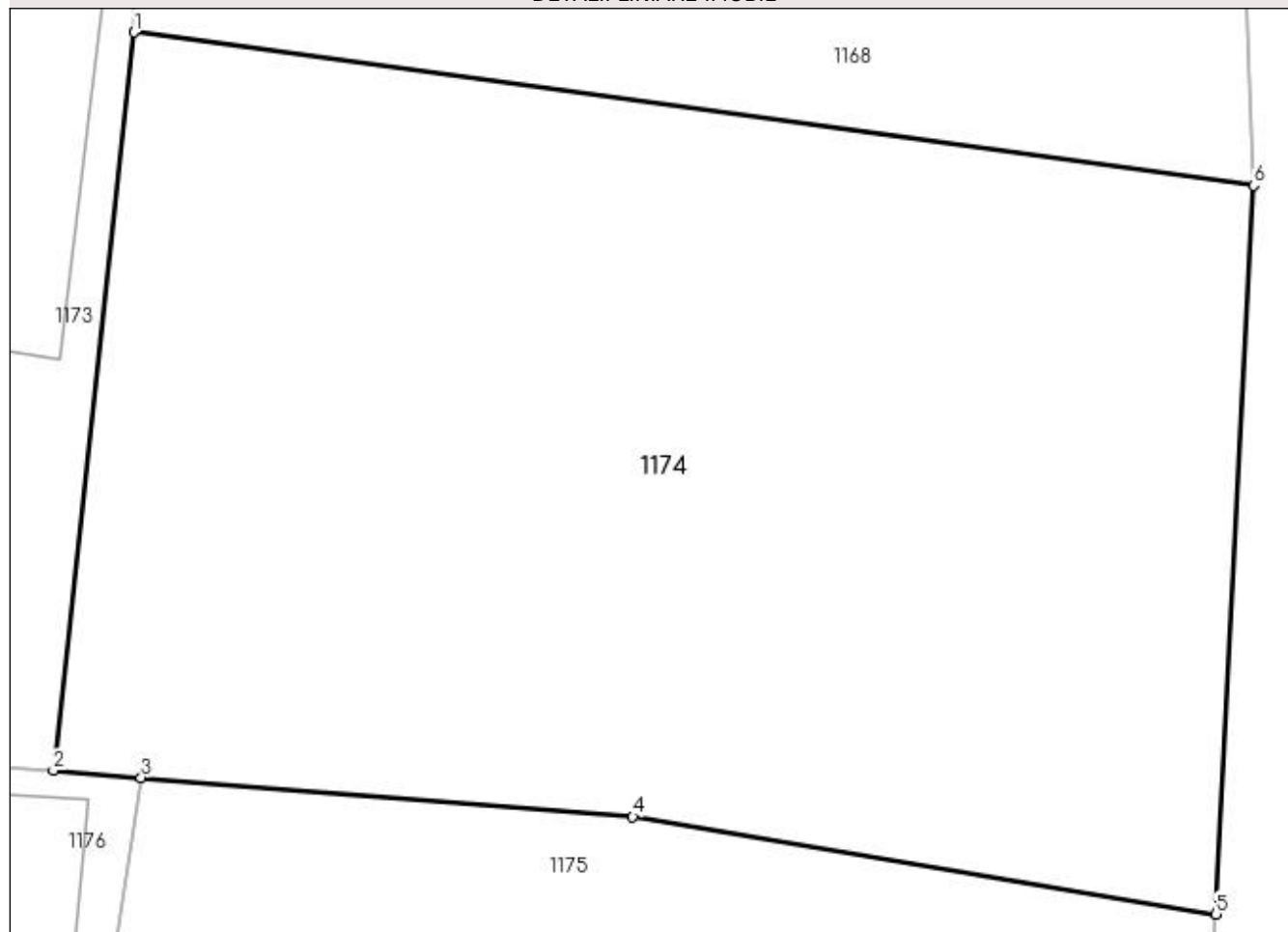
Anexa Nr. 1 La Partea I

Teren

Nr cadastral	Suprafața (mp)*	Observații / Referințe
	Din acte: 168 Masurata: 135	

* Suprafața este determinată în planul de proiecție Stereo 70.

DETALII LINIARE IMOBIL



Date referitoare la teren

Crt	Categorie folosință	Intravilan	Suprafața (mp)	Tarla	Parcelă	Nr. topo	Observații / Referințe
1	curți constructii	DA	135	1	22	-	

Lungime Segmente

1) Valorile lungimilor segmentelor sunt obținute din proiecție în plan.

Punct început	X / Y	Punct sfârșit	X / Y	Lungime segment (** (m)
1	510.082,227 425.043,457	2	510.081,204 425.034,062	9.451
2	510.081,204 425.034,062	3	510.082,32 425.033,973	1.12
3	510.082,32 425.033,973	4	510.088,58 425.033,474	6.28
4	510.088,58 425.033,474	5	510.096,008 425.032,234	7.531
5	510.096,008 425.032,234	6	510.096,491 425.041,508	9.287

Punct început	X / Y	Punct sfârşit	X / Y	Lungime segment (** (m)
6	510.096,491 425.041,508	1	510.082,227 425.043,457	14.397

** Lungimile segmentelor sunt determinate în planul de proiecţie Stereo 70 şi sunt rotunjite la 1 milimetru.

*** Distanţa dintre puncte este formată din segmente cumulate ce sunt mai mici decât valoarea 1 milimetru.

**DATE DESPRE IMOBILUL NR. 1175**

Oficiul de Cadastru și Publicitate Imobiliară ARGES
Biroul de Cadastru și Publicitate Imobiliară Campulung

A. Partea I. Descrierea imobilului

TEREN Intravilan

Adresa: Loc. Gura Pravat, Jud. Arges

Nr. Crt	Nr cadastral Nr. topografic	Suprafața* (mp)	Observații / Referințe
A1		192	Sector cadastral:19 Teren neimpregmuit;

Construcții

Crt	Nr cadastral Nr. topografic	Adresa	Observații / Referințe
A1.1		Loc. Gura Pravat, Jud. Arges	Nr. niveluri:1; S. construita la sol:60 mp; S. construita desfasurata:60 mp;

B. Partea II. Proprietari și acte

Inscrieri privitoare la dreptul de proprietate și alte drepturi reale	Referințe
/	
Act Administrativ nr. 120837, din 24/02/2003 emis de CJPSDPAT ARGES;	
B1	Intabulare, drept de PROPRIETATE, dobandit prin Reconstituire, cota actuala 1/1, cota initiala 1/1 1) FIERARU LAZĂR
Act Normativ nr. 7, din 13/03/1996 emis de PARLAMENT (art. 12 alin. 16);	
B2	Intabulare, drept de PROPRIETATE, dobandit prin Construire, cota actuala 1/1, cota initiala 1/1 1) FIERARU LAZĂR

C. Partea III. SARCINI .

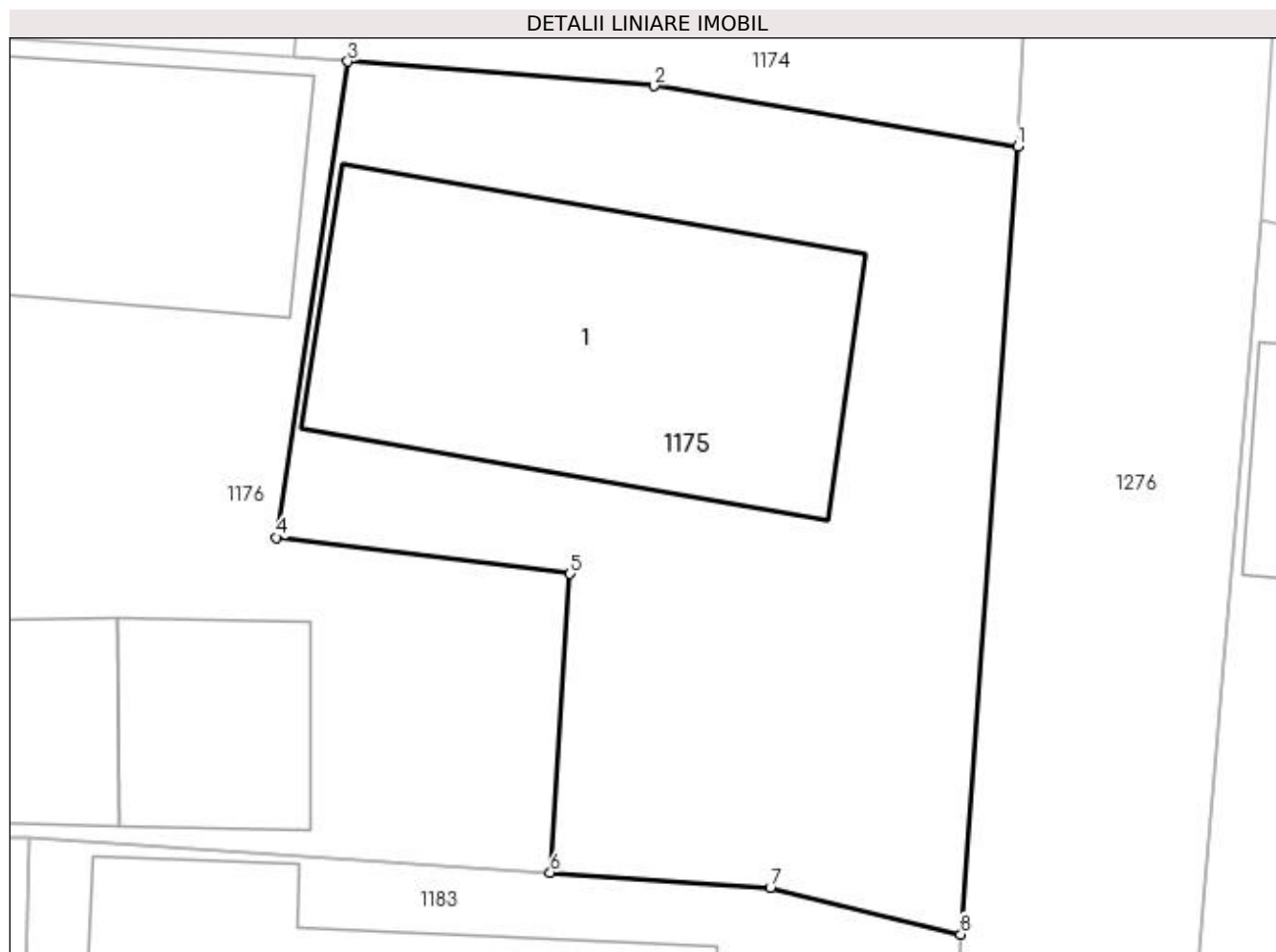
Inscrieri privind dezmembramintele dreptului de proprietate, drepturi reale de garanție și sarcini	Referințe
NU SUNT	

Anexa Nr. 1 La Partea I

Teren

Nr cadastral	Suprafața (mp)*	Observații / Referințe
	192	

* Suprafața este determinată în planul de proiecție Stereo 70.



Date referitoare la teren

Crt	Categorie folosință	Intravilan	Suprafața (mp)	Tarla	Parcelă	Nr. topo	Observații / Referințe
1	curți constructii	DA	192	1	22,23	-	

Date referitoare la construcții

Crt	Număr	Destinație construcție	Supraf. (mp)	Situație juridică	Observații / Referințe
A1.1		construcții de locuințe	60	Cu acte	Nr. niveluri:1; S. construita la sol:60 mp; S. construita desfasurata:60 mp;

Lungime Segmente

1) Valorile lungimilor segmentelor sunt obținute din proiecție în plan.

Punct început	X / Y	Punct sfârșit	X / Y	Lungime segment (** (m)
1	510.096,008 425.032,234	2	510.088,58 425.033,474	7.531
2	510.088,58 425.033,474	3	510.082,32 425.033,973	6.28
3	510.082,32 425.033,973	4	510.080,866 425.024,254	9.827
4	510.080,866 425.024,254	5	510.086,864 425.023,509	6.044

Punct început	X / Y	Punct sfârșit	X / Y	Lungime segment (** (m)
5	510.086,864 425.023,509	6	510.086,458 425.017,405	6.117
6	510.086,458 425.017,405	7	510.090,954 425.017,104	4.506
7	510.090,954 425.017,104	8	510.094,85 425.016,145	4.012
8	510.094,85 425.016,145	1	510.096,008 425.032,234	16.131

** Lungimile segmentelor sunt determinate în planul de proiecție Stereo 70 și sunt rotunjite la 1 milimetru.

*** Distanța dintre puncte este formată din segmente cumulate ce sunt mai mici decât valoarea 1 milimetru.

**DATE DESPRE IMOBILUL NR. 1176**

Oficiul de Cadastru și Publicitate Imobiliară ARGES
Biroul de Cadastru și Publicitate Imobiliară Campulung

A. Partea I. Descrierea imobilului

TEREN Intravilan

Adresa: Loc. Gura Pravat, Jud. Arges

Nr. Crt	Nr cadastral Nr. topografic	Suprafața* (mp)	Observații / Referințe
A1		Din acte: 84 Masurata: 223	Sector cadastral:19 Teren imprejmuit;

Construcții

Crt	Nr cadastral Nr. topografic	Adresa	Observații / Referințe
A1.1		Loc. Gura Pravat, Jud. Arges	Nr. niveluri:1; S. construita la sol:54 mp; S. construita desfasurata:54 mp;
A1.2		Loc. Gura Pravat, Jud. Arges	Nr. niveluri:1; S. construita la sol:18 mp; S. construita desfasurata:18 mp;
A1.3		Loc. Gura Pravat, Jud. Arges	Nr. niveluri:1; S. construita la sol:17 mp; S. construita desfasurata:17 mp;

B. Partea II. Proprietari și acte

Inscrieri privitoare la dreptul de proprietate și alte drepturi reale		Referințe
/		
Act Administrativ nr. 120838, din 24/02/2003 emis de CJPSDPAT ARGES;		
B1	Intabulare, drept de PROPRIETATE, dobandit prin Reconstituire, cota actuala 1/1, cota initiala 1/1 1) FURDUI DUMITRU	A1
Act Normativ nr. 7, din 13/03/1996 emis de PARLAMENT (art. 12 alin. 16);		
B2	Intabulare, drept de PROPRIETATE, dobandit prin Construire, cota actuala 1/1, cota initiala 1/1 1) FURDUI DUMITRU	A1.1, A1.2, A1.3

C. Partea III. SARCINI .

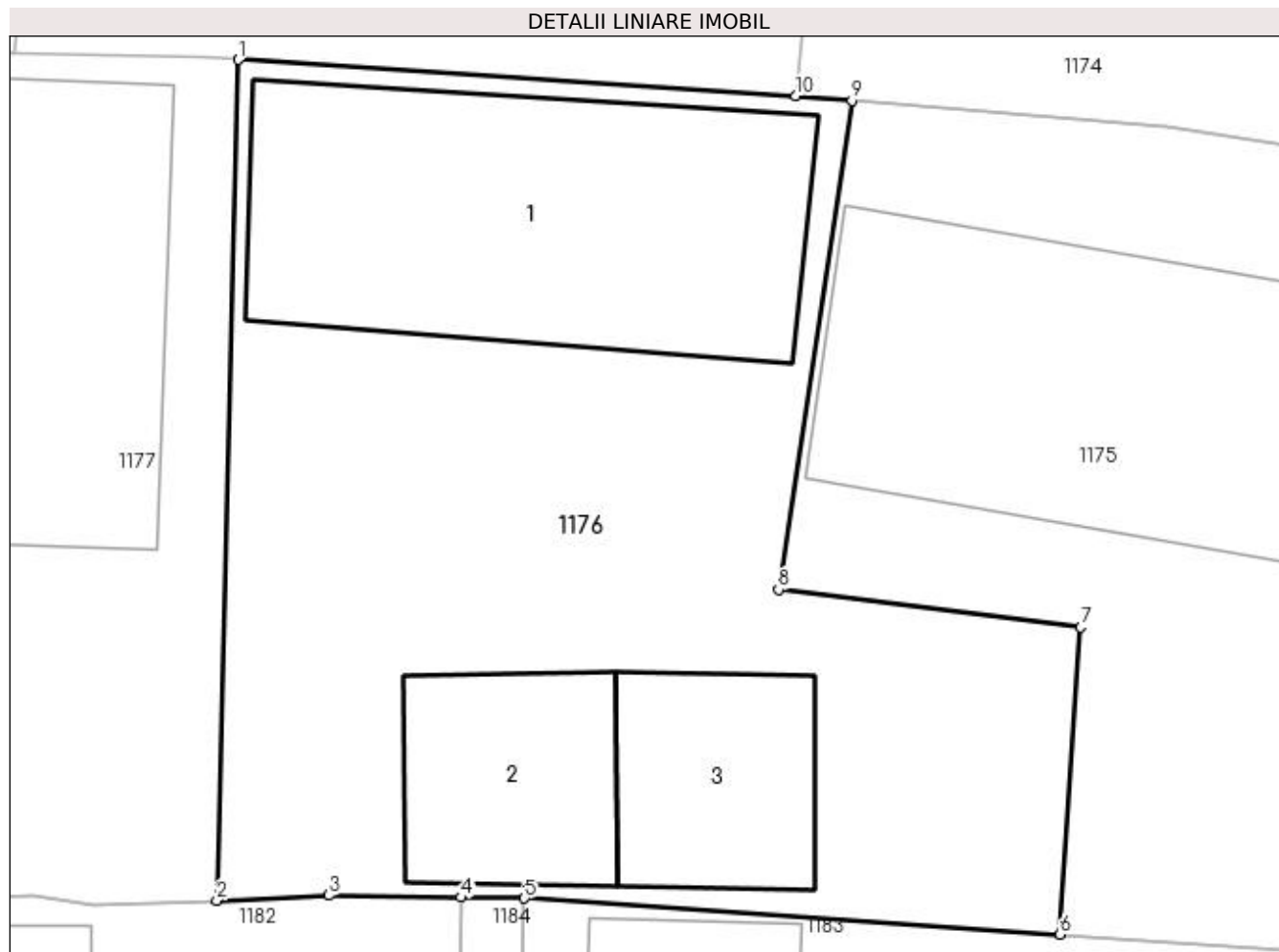
Inscrieri privind dezmembramintele dreptului de proprietate, drepturi reale de garanție și sarcini	Referințe
NU SUNT	

Anexa Nr. 1 La Partea I

Teren

Nr cadastral	Suprafața (mp)*	Observații / Referințe
	Din acte: 84 Masurata: 223	

* Suprafața este determinată în planul de proiecție Stereo 70.



Date referitoare la teren

Crt	Categorie folosință	Intra vilan	Suprafața (mp)	Tarla	Parcelă	Nr. topo	Observații / Referințe
1	curți constructii	DA	223	1	22	-	În act se regăsește P23

Date referitoare la construcții

Crt	Număr	Destinație construcție	Supraf. (mp)	Situație juridică	Observații / Referințe
A1.1		construcții de locuințe	54	Cu acte	Nr. niveluri:1; S. construita la sol:54 mp; S. construita desfasurata:54 mp;
A1.2		construcții de locuințe	18	Cu acte	Nr. niveluri:1; S. construita la sol:18 mp; S. construita desfasurata:18 mp;
A1.3		construcții anexa	17	Cu acte	Nr. niveluri:1; S. construita la sol:17 mp; S. construita desfasurata:17 mp;

Lungime Segmente

1) Valorile lungimilor segmentelor sunt obținute din proiecție în plan.

Punct început	X / Y	Punct sfârșit	X / Y	Lungime segment (** (m)
1	510.070,12 425.034,787	2	510.069,696 425.018,08	16.712
2	510.069,696 425.018,08	3	510.071,925 425.018,178	2.231

Punct început	X / Y	Punct sfârșit	X / Y	Lungime segment (** (m)
3	510.071,925 425.018,178	4	510.074,55 425.018,138	2.625
4	510.074,55 425.018,138	5	510.075,811 425.018,119	1.261
5	510.075,811 425.018,119	6	510.086,458 425.017,405	10.671
6	510.086,458 425.017,405	7	510.086,864 425.023,509	6.117
7	510.086,864 425.023,509	8	510.080,866 425.024,254	6.044
8	510.080,866 425.024,254	9	510.082,32 425.033,973	9.827
9	510.082,32 425.033,973	10	510.081,204 425.034,062	1.12
10	510.081,204 425.034,062	1	510.070,12 425.034,787	11.108

** Lungimile segmentelor sunt determinate în planul de proiecție Stereo 70 și sunt rotunjite la 1 milimetru.

*** Distanța dintre puncte este formată din segmente cumulate ce sunt mai mici decât valoarea 1 milimetru.

**DATE DESPRE IMOBILUL NR. 1177**

Oficiul de Cadastru și Publicitate Imobiliară ARGES
Biroul de Cadastru și Publicitate Imobiliară Campulung

A. Partea I. Descrierea imobilului

TEREN Intravilan

Adresa: Loc. Gura Pravat, Jud. Arges

Nr. Crt	Nr cadastral Nr. topografic	Suprafața* (mp)	Observații / Referințe
A1		Din acte: 72 Masurata: 118	Sector cadastral:19 Teren imprejmuit;

Construcții

Crt	Nr cadastral Nr. topografic	Adresa	Observații / Referințe
A1.1		Loc. Gura Pravat, Jud. Arges	Nr. niveluri:1; S. construita la sol:52 mp; S. construita desfasurata:52 mp;

B. Partea II. Proprietari și acte

Inscrieri privitoare la dreptul de proprietate și alte drepturi reale		Referințe
/		
Act Administrativ nr. 120839, din 24/02/2003 emis de CJPSDPAT ARGES;		
B1	Intabulare, drept de PROPRIETATE, dobandit prin Reconstituire, cota actuala 1/1, cota initiala 1/1 1) GRÂNCIOAIA ANDREI	A1
Act Normativ nr. 7, din 13/03/1996 emis de PARLAMENT (art. 12 alin. 16);		
B2	Intabulare, drept de PROPRIETATE, dobandit prin Construire, cota actuala 1/1, cota initiala 1/1 1) GRÂNCIOAIA ANDREI	A1.1

C. Partea III. SARCINI .

Inscrieri privind dezmembramintele dreptului de proprietate, drepturi reale de garanție și sarcini	Referințe
NU SUNT	

Anexa Nr. 1 La Partea I

Teren

Nr cadastral	Suprafața (mp)*	Observații / Referințe
	Din acte: 72 Masurata: 118	

* Suprafața este determinată în planul de proiecție Stereo 70.



Date referitoare la teren

Crt	Categorie folosință	Intra vilan	Suprafața (mp)	Tarla	Parcelă	Nr. topo	Observații / Referințe
1	curți constructii	DA	118	1	22	-	

Date referitoare la construcții

Crt	Număr	Destinație construcție	Supraf. (mp)	Situație juridică	Observații / Referințe
A1.1		construcții de locuințe	52	Cu acte	Nr. niveluri:1; S. construita la sol:52 mp; S. construita desfasurata:52 mp;

Lungime Segmente

1) Valorile lungimilor segmentelor sunt obținute din proiecție în plan.

Punct început	X / Y	Punct sfârșit	X / Y	Lungime segment (** (m))
1	510.070,12 425.034,787	2	510.069,405 425.034,834	0.717
2	510.069,405 425.034,834	3	510.065,669 425.034,916	3.737
3	510.065,669 425.034,916	4	510.063,209 425.034,97	2.461

Punct început	X / Y	Punct sfârșit	X / Y	Lungime segment (** (m)
4	510.063,209 425.034,97	5	510.063,194 425.034,479	0.491
5	510.063,194 425.034,479	6	510.062,965 425.028,695	5.789
6	510.062,965 425.028,695	7	510.062,829 425.025,242	3.456
7	510.062,829 425.025,242	8	510.062,594 425.018,14	7.106
8	510.062,594 425.018,14	9	510.066,046 425.018,158	3.452
9	510.066,046 425.018,158	10	510.067,229 425.017,971	1.198
10	510.067,229 425.017,971	11	510.069,696 425.018,08	2.469
11	510.069,696 425.018,08	1	510.070,12 425.034,787	16.712

** Lungimile segmentelor sunt determinate în planul de proiecție Stereo 70 și sunt rotunjite la 1 milimetru.

*** Distanța dintre puncte este formată din segmente cumulate ce sunt mai mici decât valoarea 1 milimetru.

**DATE DESPRE IMOBILUL NR. 1178**

Oficiul de Cadastru și Publicitate Imobiliară ARGES
Biroul de Cadastru și Publicitate Imobiliară Campulung

A. Partea I. Descrierea imobilului

TEREN Intravilan

Adresa: Loc. Gura Pravat, Jud. Arges

Nr. Crt	Nr cadastral Nr. topografic	Suprafața* (mp)	Observații / Referințe
A1		Din acte: 76 Masurata: 150	Sector cadastral:19 Teren imprejmuit;

Construcții

Crt	Nr cadastral Nr. topografic	Adresa	Observații / Referințe
A1.1		Loc. Gura Pravat, Jud. Arges	Nr. niveluri:1; S. construita la sol:72 mp; S. construita desfasurata:72 mp;

B. Partea II. Proprietari și acte

Inscrieri privitoare la dreptul de proprietate și alte drepturi reale		Referințe
/		
Act Administrativ nr. 120840, din 24/02/2003 emis de CJPSDPAT ARGES;		
B1	Intabulare, drept de PROPRIETATE, dobandit prin Reconstituire, cota actuala 1/1, cota initiala 1/1 1) GRÂNCIOAIA DORU-IONUȚ	A1
Act Normativ nr. 7, din 13/03/1996 emis de PARLAMENT (art. 12 alin. 16);		
B2	Intabulare, drept de PROPRIETATE, dobandit prin Construire, cota actuala 1/1, cota initiala 1/1 1) GRÂNCIOAIA DORU-IONUȚ	A1.1

C. Partea III. SARCINI .

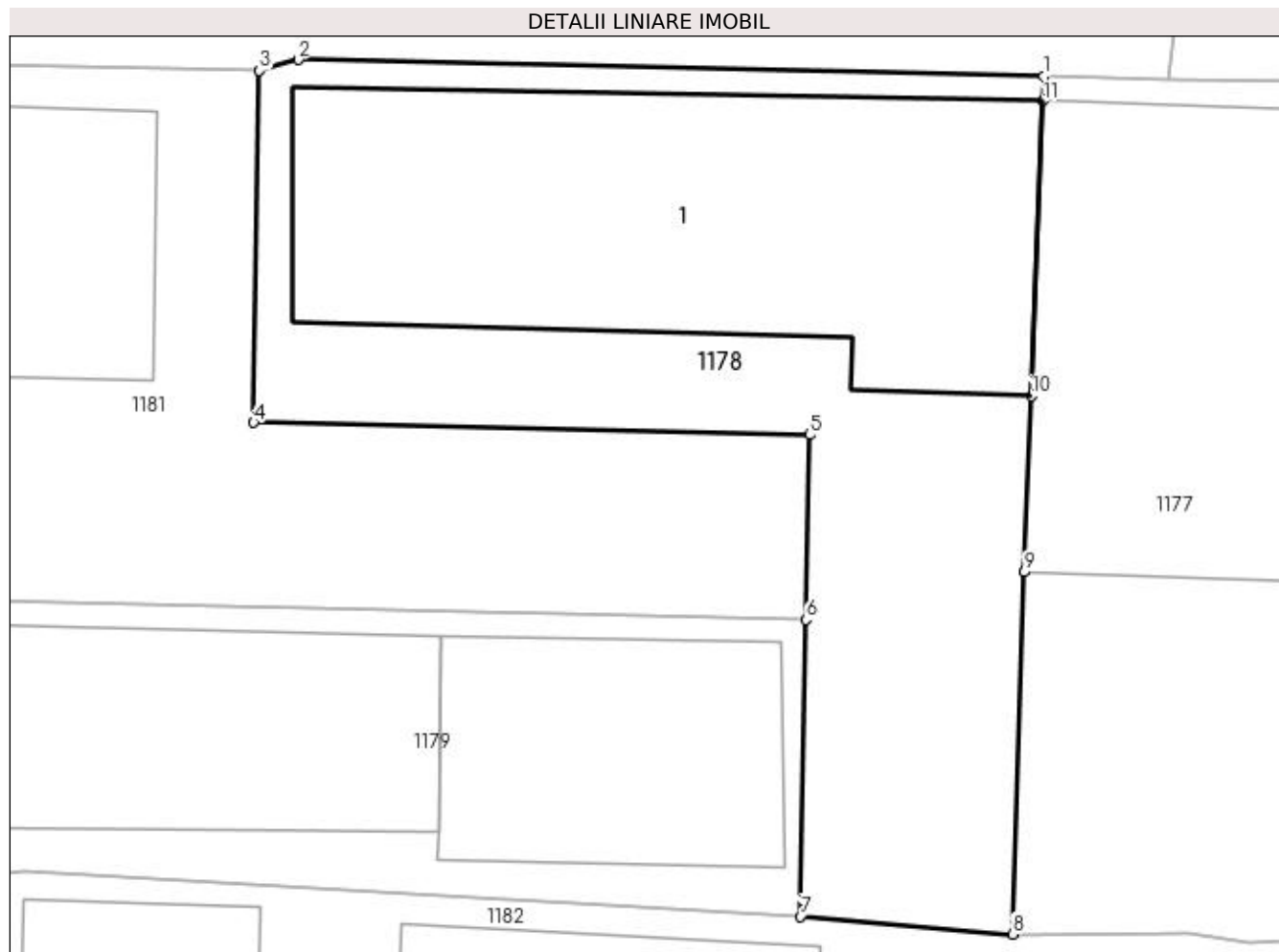
Inscrieri privind dezmembramintele dreptului de proprietate, drepturi reale de garanție și sarcini	Referințe
NU SUNT	

Anexa Nr. 1 La Partea I

Teren

Nr cadastral	Suprafața (mp)*	Observații / Referințe
	Din acte: 76 Masurata: 150	

* Suprafața este determinată în planul de proiecție Stereo 70.



Date referitoare la teren

Crt	Categorie folosință	Intra vilan	Suprafața (mp)	Tarla	Parcelă	Nr. topo	Observații / Referințe
1	curți constructii	DA	150	1	22	-	

Date referitoare la construcții

Crt	Număr	Destinație construcție	Supraf. (mp)	Situație juridică	Observații / Referințe
A1.1		construcții de locuințe	72	Cu acte	Nr. niveluri:1; S. construita la sol:72 mp; S. construita desfasurata:72 mp;

Lungime Segmente

1) Valorile lungimilor segmentelor sunt obținute din proiecție în plan.

Punct început	X / Y	Punct sfârșit	X / Y	Lungime segment (** (m)
1	510.063,209 425.034,97	2	510.048,589 425.035,29	14.624
2	510.048,589 425.035,29	3	510.047,826 425.035,073	0.793
3	510.047,826 425.035,073	4	510.047,712 425.028,172	6.902

Punct început	X / Y	Punct sfârșit	X / Y	Lungime segment (** (m)
4	510.047,712 425.028,172	5	510.058,618 425.027,932	10.909
5	510.058,618 425.027,932	6	510.058,548 425.024,307	3.626
6	510.058,548 425.024,307	7	510.058,436 425.018,49	5.818
7	510.058,436 425.018,49	8	510.062,594 425.018,14	4.173
8	510.062,594 425.018,14	9	510.062,829 425.025,242	7.106
9	510.062,829 425.025,242	10	510.062,965 425.028,695	3.456
10	510.062,965 425.028,695	11	510.063,194 425.034,479	5.789
11	510.063,194 425.034,479	1	510.063,209 425.034,97	0.491

** Lungimile segmentelor sunt determinate în planul de proiecție Stereo 70 și sunt rotunjite la 1 milimetru.

*** Distanța dintre puncte este formată din segmente cumulate ce sunt mai mici decât valoarea 1 milimetru.

**DATE DESPRE IMOBILUL NR. 1179**

Oficiul de Cadastru și Publicitate Imobiliară ARGES
Biroul de Cadastru și Publicitate Imobiliară Campulung

A. Partea I. Descrierea imobilului

TEREN Intravilan

Adresa: Loc. Gura Pravat, Jud. Arges

Nr. Crt	Nr cadastral Nr. topografic	Suprafața* (mp)	Observații / Referințe
A1		96	Sector cadastral:19 Teren neimprijmit;

Construcții

Crt	Nr cadastral Nr. topografic	Adresa	Observații / Referințe
A1.1		Loc. Gura Pravat, Jud. Arges	Nr. niveluri:1; S. construita la sol:40 mp; S. construita desfasurata:40 mp;
A1.2		Loc. Gura Pravat, Jud. Arges	Nr. niveluri:1; S. construita la sol:30 mp; S. construita desfasurata:30 mp;

B. Partea II. Proprietari și acte

Inscrieri privitoare la dreptul de proprietate și alte drepturi reale		Referințe
/		
Act Administrativ nr. 120841, din 24/02/2003 emis de CJPSDPAT ARGES;		
B1	Intabulare, drept de PROPRIETATE, dobandit prin Reconstituire, cota actuala 1/1, cota initiala 1/1 1) BLOJ ILIE	A1
Act Normativ nr. 7, din 13/03/1996 emis de PARLAMENT (art. 12 alin. 16);		
B2	Intabulare, drept de PROPRIETATE, dobandit prin Construire, cota actuala 1/1, cota initiala 1/1 1) BLOJ ILIE	A1.1, A1.2

C. Partea III. SARCINI .

Inscrieri privind dezmembramintele dreptului de proprietate, drepturi reale de garanție și sarcini	Referințe
NU SUNT	

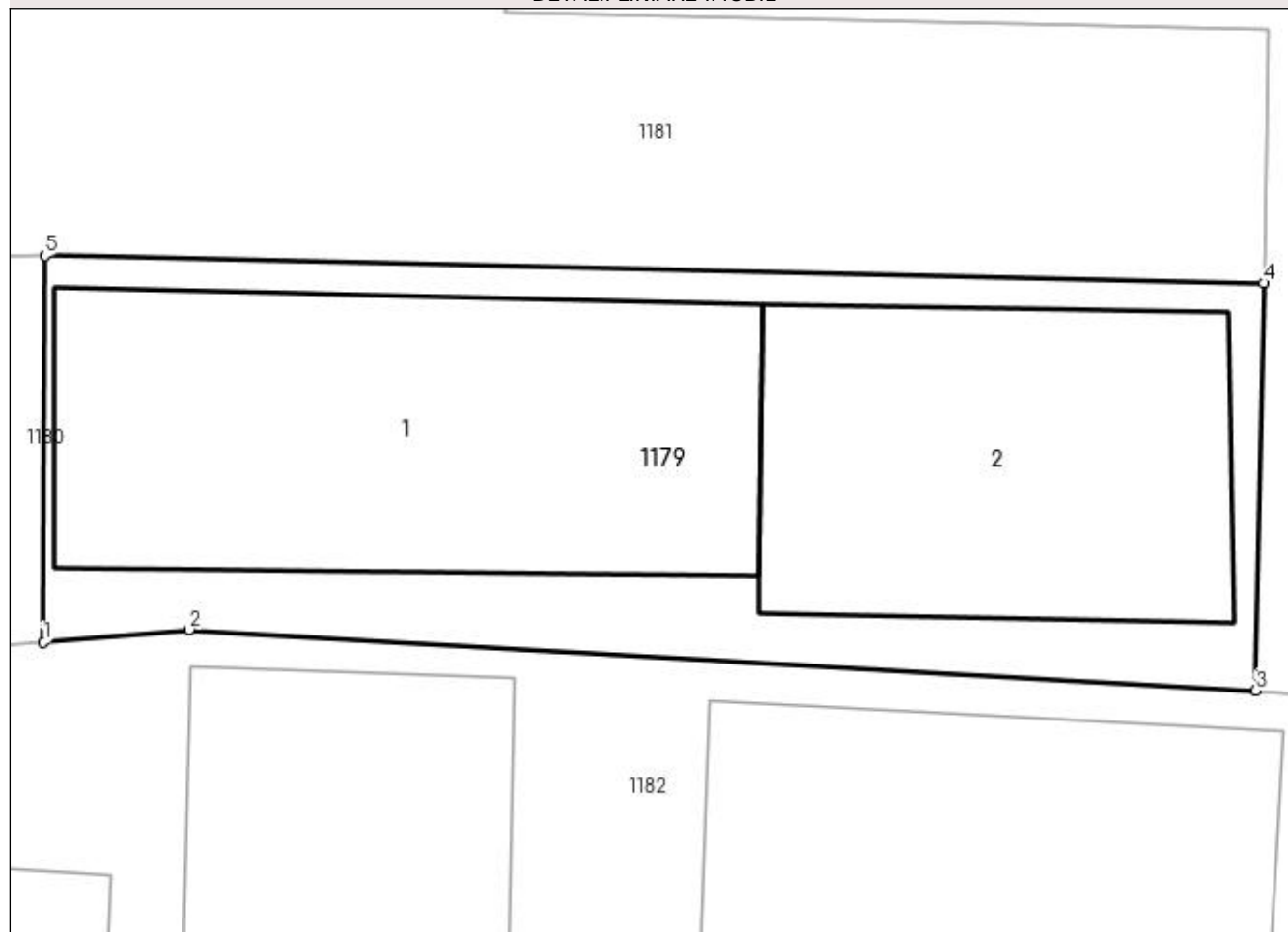
Anexa Nr. 1 La Partea I

Teren

Nr cadastral	Suprafața (mp)*	Observații / Referințe
	96	

* Suprafața este determinată în planul de proiecție Stereo 70.

DETALII LINIARE IMOBIL



Date referitoare la teren

Crt	Categorie folosință	Intra vilan	Suprafața (mp)	Tarla	Parcelă	Nr. topo	Observații / Referințe
1	curți constructii	DA	96	1	22	-	

Date referitoare la construcții

Crt	Număr	Destinație construcție	Supraf. (mp)	Situație juridică	Observații / Referințe
A1.1		constructii anexa	40	Cu acte	Nr. niveluri:1; S. construita la sol:40 mp; S. construita desfasurata:40 mp;
A1.2		constructii anexa	30	Cu acte	Nr. niveluri:1; S. construita la sol:30 mp; S. construita desfasurata:30 mp;

Lungime Segmente

1) Valorile lungimilor segmentelor sunt obținute din proiecție în plan.

Punct început	X / Y	Punct sfârșit	X / Y	Lungime segment (** (m)
1	510.041,116 425.019,182	2	510.043,197 425.019,361	2.089
2	510.043,197 425.019,361	3	510.058,436 425.018,49	15.264
3	510.058,436 425.018,49	4	510.058,548 425.024,307	5.818

Punct început	X / Y	Punct sfârșit	X / Y	Lungime segment (** (m)
4	510.058,548 425.024,307	5	510.041,133 425.024,698	17.419
5	510.041,133 425.024,698	1	510.041,116 425.019,182	5.516

** Lungimile segmentelor sunt determinate în planul de proiecție Stereo 70 și sunt rotunjite la 1 milimetru.

*** Distanța dintre puncte este formată din segmente cumulate ce sunt mai mici decât valoarea 1 milimetru.

**DATE DESPRE IMOBILUL NR. 1180**

Oficiul de Cadastru și Publicitate Imobiliară ARGES
Biroul de Cadastru și Publicitate Imobiliară Campulung

A. Partea I. Descrierea imobilului

TEREN Intravilan

Adresa: Loc. Gura Pravat, Jud. Arges

Nr. Crt	Nr cadastral Nr. topografic	Suprafața* (mp)	Observații / Referințe
A1		99	Sector cadastral:19 Teren neimpregmuit;

Construcții

Crt	Nr cadastral Nr. topografic	Adresa	Observații / Referințe
A1.1		Loc. Gura Pravat, Jud. Arges	Nr. niveluri:1; S. construita la sol:43 mp; S. construita desfasurata:43 mp;

B. Partea II. Proprietari și acte

Inscrieri privitoare la dreptul de proprietate și alte drepturi reale		Referințe
/		
Act Normativ nr. 7, din 13/03/1996 emis de PARLAMENT (art. 13 alin. 15);		
B1	Inscrierea provizorie, drept de PROPRIETATE, dobandit prin Lege, cota actuala 1/1, cota initiala 1/1 1) COMUNA VALEA MARE PRAVĂȚ , CIF:5010196	A1
Act Normativ nr. 7, din 13/03/1996 emis de PARLAMENT (art. 12 alin. 16);		
B3	Intabulare, drept de PROPRIETATE, dobandit prin Construire, cota actuala 1/1, cota initiala 1/1 1) GRANCIOAIA ANDREI , lipsă CNP	A1.1

C. Partea III. SARCINI .

Inscrieri privind dezmembramintele dreptului de proprietate, drepturi reale de garanție și sarcini	Referințe
NU SUNT	

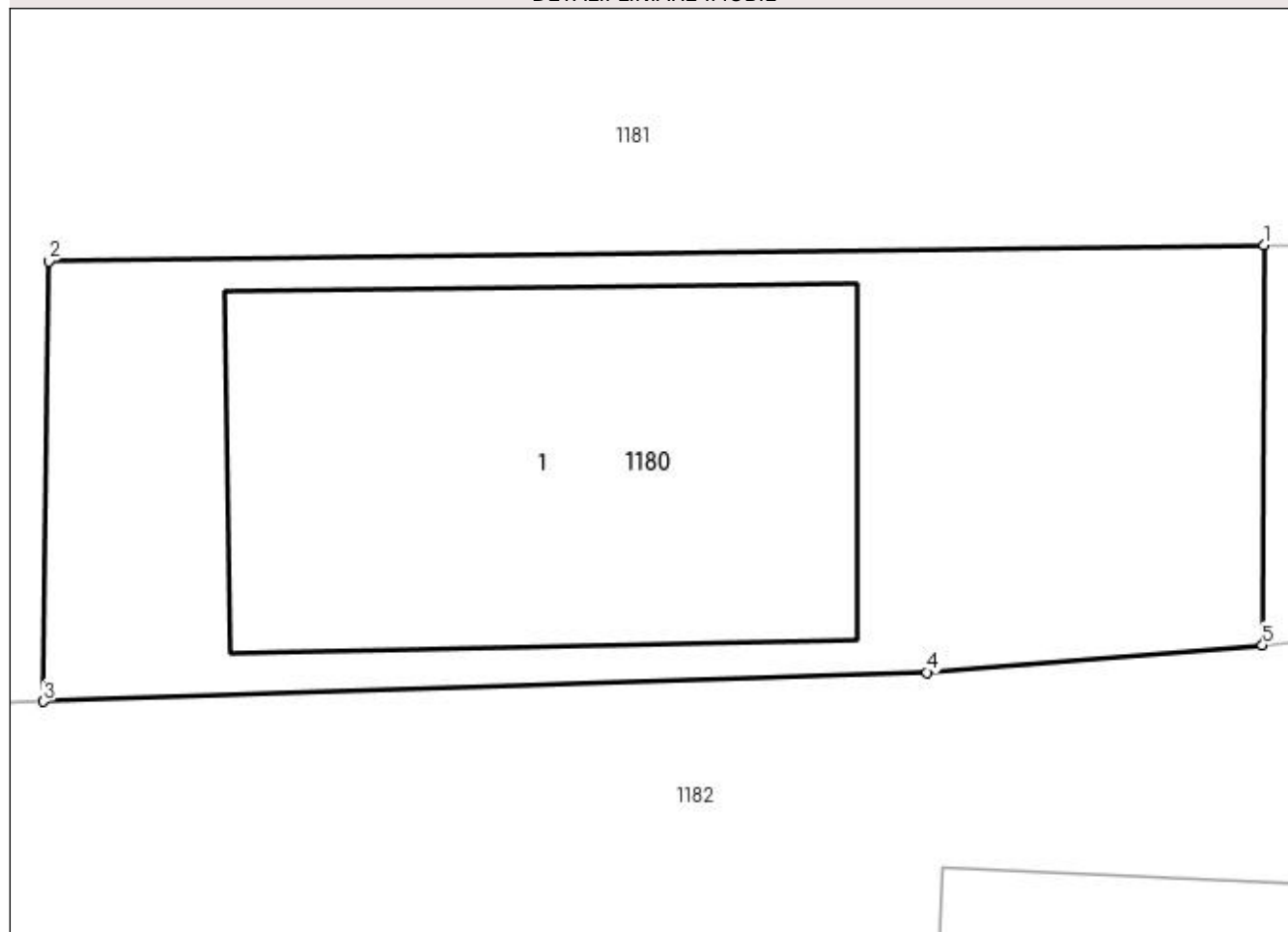
Anexa Nr. 1 La Partea I

Teren

Nr cadastral	Suprafața (mp)*	Observații / Referințe
	99	

* Suprafața este determinată în planul de proiecție Stereo 70.

DETALII LINIARE IMOBIL



Date referitoare la teren

Crt	Categorie folosință	Intravilan	Suprafața (mp)	Tarla	Parcelă	Nr. topo	Observații / Referințe
1	curți constructii	DA	99	1	22	-	

Date referitoare la construcții

Crt	Număr	Destinație construcție	Supraf. (mp)	Situație juridică	Observații / Referințe
A1.1		constructii anexa	43	Cu acte	Nr. niveluri:1; S. construita la sol:43 mp; S. construita desfasurata:43 mp;

Lungime Segmente

1) Valorile lungimilor segmentelor sunt obținute din proiecție în plan.

Punct început	X / Y	Punct sfârșit	X / Y	Lungime segment (** (m)
1	510.041,133 425.024,698	2	510.024,376 425.024,47	16.759
2	510.024,376 425.024,47	3	510.024,307 425.018,402	6.068
3	510.024,307 425.018,402	4	510.036,489 425.018,805	12.189
4	510.036,489 425.018,805	5	510.041,116 425.019,182	4.642

Punct început	X / Y	Punct sfârșit	X / Y	Lungime segment (** (m)
5	510.041,116 425.019,182	1	510.041,133 425.024,698	5.516

** Lungimile segmentelor sunt determinate în planul de proiecție Stereo 70 și sunt rotunjite la 1 milimetru.

*** Distanța dintre puncte este formată din segmente cumulate ce sunt mai mici decât valoarea 1 milimetru.

**DATE DESPRE IMOBILUL NR. 1181**

Oficiul de Cadastru și Publicitate Imobiliară ARGES
Biroul de Cadastru și Publicitate Imobiliară Campulung

A. Partea I. Descrierea imobilului

TEREN Intravilan

Adresa: Loc. Gura Pravat, Jud. Arges

Nr. Crt	Nr cadastral Nr. topografic	Suprafața* (mp)	Observații / Referințe
A1		400	Sector cadastral:19 Teren neimpregmuit;

Construcții

Crt	Nr cadastral Nr. topografic	Adresa	Observații / Referințe
A1.1		Loc. Gura Pravat, Jud. Arges	Nr. niveluri:1; S. construita la sol:59 mp; S. construita desfasurata:59 mp;

B. Partea II. Proprietari și acte

Inscrieri privitoare la dreptul de proprietate și alte drepturi reale		Referințe
/		
Act Normativ nr. 7, din 13/03/1996 emis de PARLAMENT (art. 13 alin. 15);		
B1	Inscrierea provizorie, drept de PROPRIETATE, dobandit prin Lege, cota actuala 1/1, cota initiala 1/1 1) COMUNA VALEA MARE PRAVĂȚ , CIF:5010196	A1
Act Normativ nr. 7, din 13/03/1996 emis de PARLAMENT (art. 12 alin. 16);		
B3	Intabulare, drept de PROPRIETATE, dobandit prin Construire, cota actuala 1/1, cota initiala 1/1 1) GRANCIOAIA JENI , lipsă CNP	A1.1

C. Partea III. SARCINI .

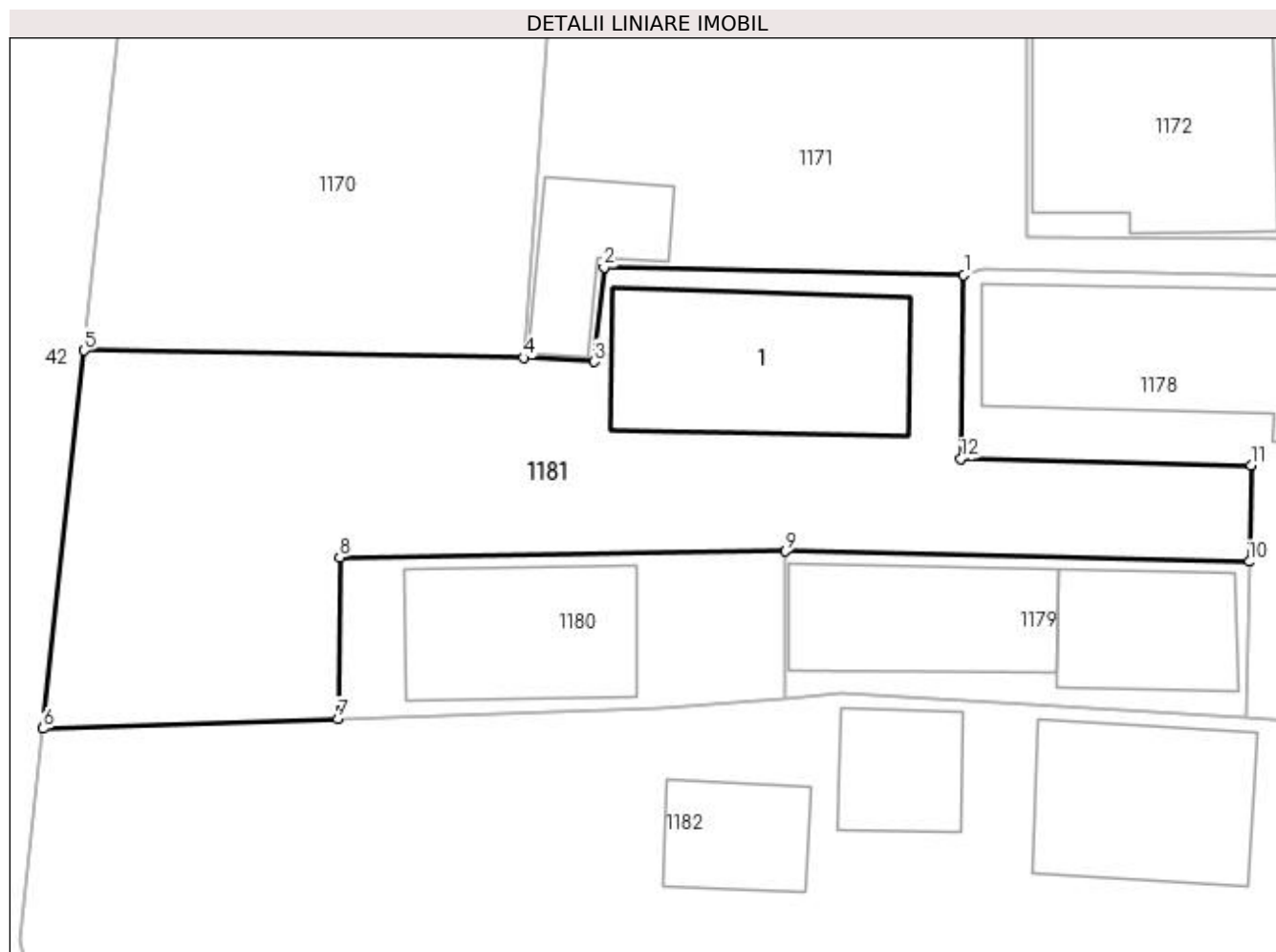
Inscrieri privind dezmembramintele dreptului de proprietate, drepturi reale de garanție și sarcini	Referințe
NU SUNT	

Anexa Nr. 1 La Partea I

Teren

Nr cadastral	Suprafața (mp)*	Observații / Referințe
	400	

* Suprafața este determinată în planul de proiecție Stereo 70.



Date referitoare la teren

Crt	Categorie folosință	Intravilan	Suprafața (mp)	Tarla	Parcelă	Nr. topo	Observații / Referințe
1	curți constructii	DA	400	1	22	-	

Date referitoare la construcții

Crt	Număr	Destinație construcție	Supraf. (mp)	Situație juridică	Observații / Referințe
A1.1		construcții de locuințe	59	Cu acte	Nr. niveluri:1; S. construita la sol:59 mp; S. construita desfasurata:59 mp;

Lungime Segmente

1) Valorile lungimilor segmentelor sunt obținute din proiecție în plan.

Punct început	X / Y	Punct sfârșit	X / Y	Lungime segment (** (m)
1	510.047,826 425.035,073	2	510.034,308 425.035,365	13.521
2	510.034,308 425.035,365	3	510.033,921 425.031,816	3.57
3	510.033,921 425.031,816	4	510.031,293 425.031,961	2.632
4	510.031,293 425.031,961	5	510.014,773 425.032,236	16.522

Punct început	X / Y	Punct sfârșit	X / Y	Lungime segment (** (m)
5	510.014,773 425.032,236	6	510.013,238 425.018,035	14.284
6	510.013,238 425.018,035	7	510.024,307 425.018,402	11.075
7	510.024,307 425.018,402	8	510.024,376 425.024,47	6.068
8	510.024,376 425.024,47	9	510.041,133 425.024,698	16.759
9	510.041,133 425.024,698	10	510.058,548 425.024,307	17.419
10	510.058,548 425.024,307	11	510.058,618 425.027,932	3.626
11	510.058,618 425.027,932	12	510.047,712 425.028,172	10.909
12	510.047,712 425.028,172	1	510.047,826 425.035,073	6.902

** Lungimile segmentelor sunt determinate în planul de proiecție Stereo 70 și sunt rotunjite la 1 milimetru.

*** Distanța dintre puncte este formată din segmente cumulate ce sunt mai mici decât valoarea 1 milimetru.

**DATE DESPRE IMOBILUL NR. 1182**

Oficiul de Cadastru și Publicitate Imobiliară ARGES
Biroul de Cadastru și Publicitate Imobiliară Campulung

A. Partea I. Descrierea imobilului

TEREN Intravilan

Adresa: Loc. Gura Pravat, Nr. 68, Jud. Arges

Nr. Crt	Nr cadastral Nr. topografic	Suprafața* (mp)	Observații / Referințe
A1		1.580	Sector cadastral:19 Teren neimprijmit;

Construcții

Crt	Nr cadastral Nr. topografic	Adresa	Observații / Referințe
A1.1		Loc. Gura Pravat, Nr. 68, Jud. Arges	Nr. niveluri:1; S. construita la sol:32 mp; S. construita desfasurata:32 mp;
A1.2		Loc. Gura Pravat, Nr. 68, Jud. Arges	Nr. niveluri:1; S. construita la sol:47 mp; S. construita desfasurata:47 mp;
A1.3		Loc. Gura Pravat, Nr. 68, Jud. Arges	Nr. niveluri:1; S. construita la sol:21 mp; S. construita desfasurata:21 mp;
A1.4		Loc. Gura Pravat, Nr. 68, Jud. Arges	Nr. niveluri:1; S. construita la sol:21 mp; S. construita desfasurata:21 mp;
A1.5		Loc. Gura Pravat, Nr. 68, Jud. Arges	Nr. niveluri:1; S. construita la sol:55 mp; S. construita desfasurata:55 mp;
A1.6		Loc. Gura Pravat, Nr. 68, Jud. Arges	Nr. niveluri:1; S. construita la sol:17 mp; S. construita desfasurata:17 mp;

B. Partea II. Proprietari și acte

Inscrieri privitoare la dreptul de proprietate și alte drepturi reale		Referințe
/		
Act Administrativ nr. 120811, din 15/02/2003 emis de CJPSDPAT ARGES;		
B1	Intabulare, drept de PROPRIETATE, dobandit prin Reconstituire, cota actuala 1/1, cota initiala 1/1 1) LUCA MANOLE , lipsă CNP	A1
Act Normativ nr. 7, din 13/03/1996 emis de PARLAMENT (art. 12 alin. 16);		
B2	Intabulare, drept de PROPRIETATE, dobandit prin Construire, cota actuala 1/1, cota initiala 1/1 1) LUCA MARIA , lipsă CNP	A1.1
B3	Intabulare, drept de PROPRIETATE, dobandit prin Construire, cota actuala 1/1, cota initiala 1/1 1) LUCA MANOLE , lipsă CNP	A1.2
B4	Intabulare, drept de PROPRIETATE, dobandit prin Construire, cota actuala 1/1, cota initiala 1/1 1) LUCA VLADUT , lipsă CNP	A1.3
B5	Intabulare, drept de PROPRIETATE, dobandit prin Construire, cota actuala 1/1, cota initiala 1/1 1) LUCA MANOLICA , lipsă CNP	A1.4
B6	Intabulare, drept de PROPRIETATE, dobandit prin Construire, cota actuala 1/1, cota initiala 1/1 1) LUCA GEORGEL , lipsă CNP	A1.5, A1.6

C. Partea III. SARCINI .

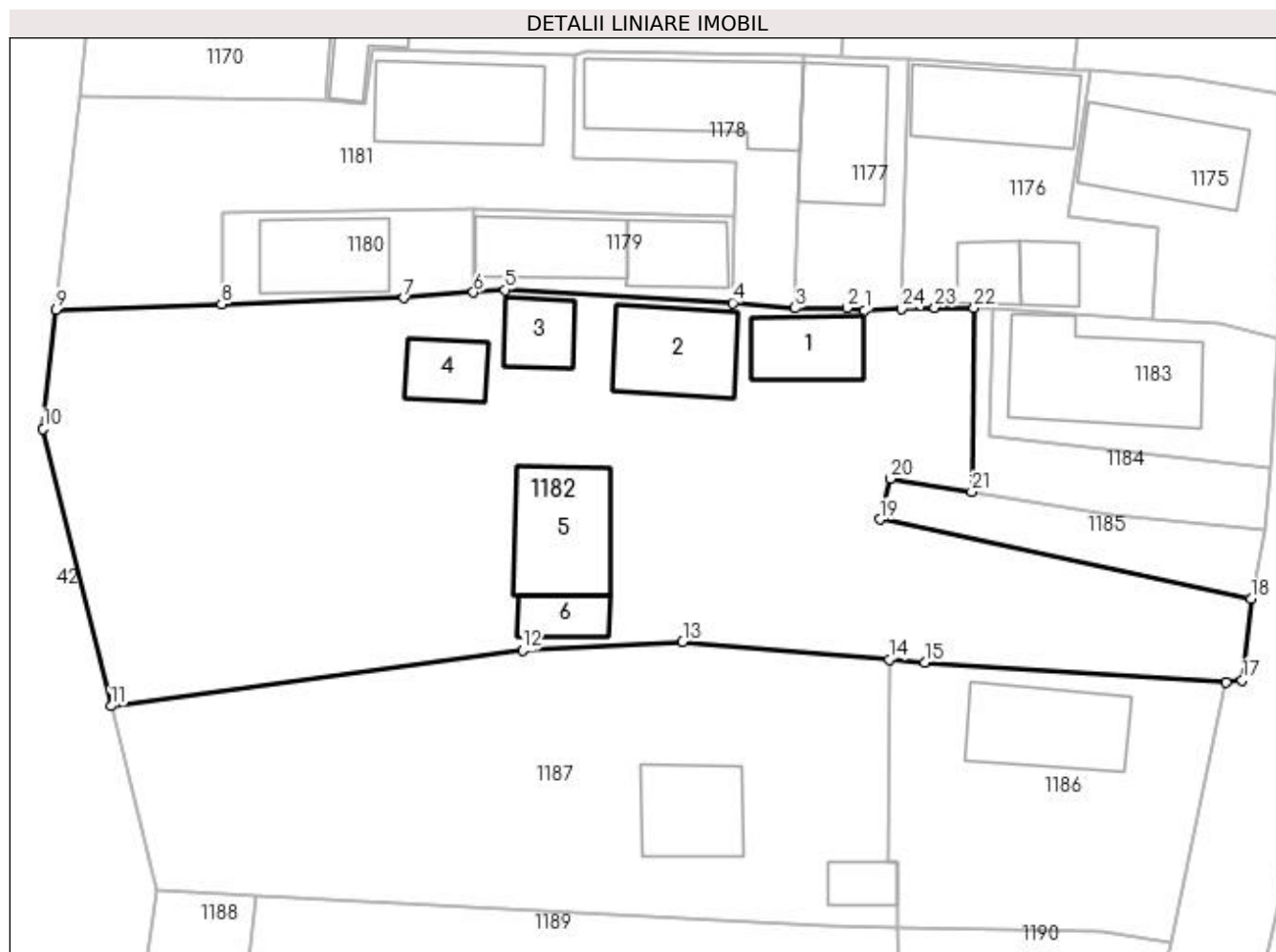
Inscrieri privind dezmembramintele dreptului de proprietate, drepturi reale de garanție și sarcini	Referințe
NU SUNT	

Anexa Nr. 1 La Partea I

Teren

Nr cadastral	Suprafața (mp)*	Observații / Referințe
	1.580	

* Suprafața este determinată în planul de proiecție Stereo 70.



Date referitoare la teren

Crt	Categorie folosință	Intravilan	Suprafața (mp)	Tarla	Parcelă	Nr. topo	Observații / Referințe
1	curți constructii	DA	1.580	1	23	-	

Date referitoare la construcții

Crt	Număr	Destinație construcție	Supraf. (mp)	Situație juridică	Observații / Referințe
A1.1		construcții de locuințe	32	Cu acte	Nr. niveluri:1; S. construita la sol:32 mp; S. construita desfasurata:32 mp;
A1.2		construcții de locuințe	47	Cu acte	Nr. niveluri:1; S. construita la sol:47 mp; S. construita desfasurata:47 mp;
A1.3		construcții anexa	21	Cu acte	Nr. niveluri:1; S. construita la sol:21 mp; S. construita desfasurata:21 mp;
A1.4		construcții anexa	21	Cu acte	Nr. niveluri:1; S. construita la sol:21 mp; S. construita desfasurata:21 mp;
A1.5		construcții anexa	55	Cu acte	Nr. niveluri:1; S. construita la sol:55 mp; S. construita desfasurata:55 mp;
A1.6		construcții anexa	17	Cu acte	Nr. niveluri:1; S. construita la sol:17 mp; S. construita desfasurata:17 mp;

Lungime Segmente

1) Valorile lungimilor segmentelor sunt obţinute din proiecţie în plan.

Punct început	X / Y	Punct sfârşit	X / Y	Lungime segment (** (m)
1	510.067,229 425.017,971	2	510.066,046 425.018,158	1.198
3	510.062,594 425.018,14	4	510.058,436 425.018,49	4.173
5	510.043,197 425.019,361	6	510.041,116 425.019,182	2.089
7	510.036,489 425.018,805	8	510.024,307 425.018,402	12.189
9	510.013,238 425.018,035	10	510.012,377 425.010,074	8.007
11	510.016,919 424.991,573	12	510.044,394 424.995,287	27.725
13	510.055,086 424.995,883	14	510.068,868 424.994,685	13.834
15	510.071,243 424.994,478	16	510.091,386 424.993,141	20.187
17	510.092,448 424.993,297	18	510.093,039 424.998,732	5.467
19	510.068,239 425.004,046	20	510.068,972 425.006,755	2.806
21	510.074,392 425.005,865	22	510.074,55 425.018,138	12.274
23	510.071,925 425.018,178	24	510.069,696 425.018,08	2.231

Punct început	X / Y	Punct sfârşit	X / Y	Lungime segment (** (m)
2	510.066,046 425.018,158	3	510.062,594 425.018,14	3.452
4	510.058,436 425.018,49	5	510.043,197 425.019,361	15.264
6	510.041,116 425.019,182	7	510.036,489 425.018,805	4.642
8	510.024,307 425.018,402	9	510.013,238 425.018,035	11.075
10	510.012,377 425.010,074	11	510.016,919 424.991,573	19.05
12	510.044,394 424.995,287	13	510.055,086 424.995,883	10.709
14	510.068,868 424.994,685	15	510.071,243 424.994,478	2.384
16	510.091,386 424.993,141	17	510.092,448 424.993,297	1.073
18	510.093,039 424.998,732	19	510.068,239 425.004,046	25.363
20	510.068,972 425.006,755	21	510.074,392 425.005,865	5.493
22	510.074,55 425.018,138	23	510.071,925 425.018,178	2.625
24	510.069,696 425.018,08	1	510.067,229 425.017,971	2.469

** Lungimile segmentelor sunt determinate în planul de proiecţie Stereo 70 şi sunt rotunjite la 1 milimetru.

*** Distanţa dintre puncte este formată din segmente cumulate ce sunt mai mici decât valoarea 1 milimetru.

**DATE DESPRE IMOBILUL NR. 1183**

Oficiul de Cadastru și Publicitate Imobiliară ARGES
Biroul de Cadastru și Publicitate Imobiliară Campulung

A. Partea I. Descrierea imobilului

TEREN Intravilan

Adresa: Loc. Gura Pravat, Jud. Arges

Nr. Crt	Nr cadastral Nr. topografic	Suprafața* (mp)	Observații / Referințe
A1		168	Sector cadastral:19 Teren neimprejmut;

Construcții

Crt	Nr cadastral Nr. topografic	Adresa	Observații / Referințe
A1.1		Loc. Gura Pravat, Jud. Arges	Nr. niveluri:1; S. construita la sol:79 mp; S. construita desfasurata:79 mp;

B. Partea II. Proprietari și acte

Inscrieri privitoare la dreptul de proprietate și alte drepturi reale		Referințe
/		
Act Administrativ nr. 120836, din 24/02/2003 emis de CJPSDPAT ARGES (Certificat de deces nr. 431/18.12.2015 eliberat de Serviciul Public Comunitar de Evidența Persoanelor Câmpulung);		
B1	Intabulare, drept de PROPRIETATE, dobandit prin Reconstituire, cota actuala 1/1, cota initiala 1/1 1) LUCA DANIEL DEFUNCT:Da	A1
Act Normativ nr. 7, din 13/03/1996 emis de PARLAMENT (art. 12 alin. 16);		
B2	Intabulare, drept de PROPRIETATE, dobandit prin Construire, cota actuala 1/1, cota initiala 1/1 1) LUCA DANIEL DEFUNCT:Da	A1.1

C. Partea III. SARCINI .

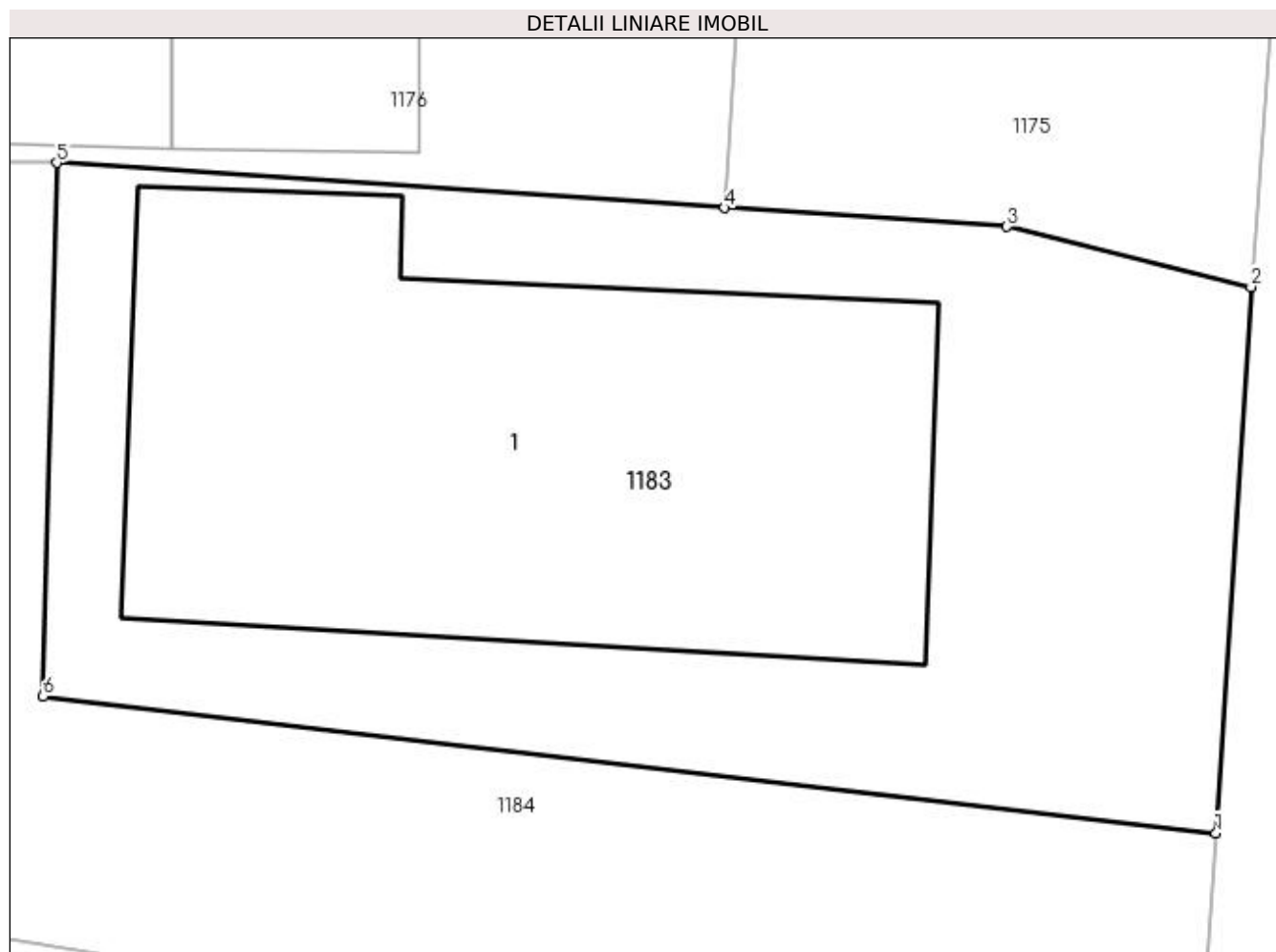
Inscrieri privind dezmembramintele dreptului de proprietate, drepturi reale de garanție și sarcini	Referințe
NU SUNT	

Anexa Nr. 1 La Partea I

Teren

Nr cadastral	Suprafața (mp)*	Observații / Referințe
	168	

* Suprafața este determinată în planul de proiecție Stereo 70.



Date referitoare la teren

Crt	Categorie folosință	Intra vilan	Suprafața (mp)	Tarla	Parcelă	Nr. topo	Observații / Referințe
1	curți constructii	DA	168	1	23	-	

Date referitoare la construcții

Crt	Număr	Destinație construcție	Supraf. (mp)	Situație juridică	Observații / Referințe
A1.1		construcții de locuințe	79	Cu acte	Nr. niveluri:1; S. construita la sol:79 mp; S. construita desfasurata:79 mp;

Lungime Segmente

1) Valorile lungimilor segmentelor sunt obținute din proiecție în plan.

Punct început	X / Y	Punct sfârșit	X / Y	Lungime segment (** (m)
1	510.094,289 425.007,443	2	510.094,85 425.016,145	8.72
2	510.094,85 425.016,145	3	510.090,954 425.017,104	4.012
3	510.090,954 425.017,104	4	510.086,458 425.017,405	4.506
4	510.086,458 425.017,405	5	510.075,811 425.018,119	10.671

Punct început	X / Y	Punct sfârșit	X / Y	Lungime segment (** (m)
5	510.075,811 425.018,119	6	510.075,591 425.009,623	8.499
6	510.075,591 425.009,623	1	510.094,289 425.007,443	18.825

** Lungimile segmentelor sunt determinate în planul de proiecție Stereo 70 și sunt rotunjite la 1 milimetru.

*** Distanța dintre puncte este formată din segmente cumulate ce sunt mai mici decât valoarea 1 milimetru.

**DATE DESPRE IMOBILUL NR. 1184**

Oficiul de Cadastru și Publicitate Imobiliară ARGES
Biroul de Cadastru și Publicitate Imobiliară Câmpulung

A. Partea I. Descrierea imobilului

TEREN Intravilan

Adresa: Loc. Gura Pravat, Jud. Arges

Nr. Crt	Nr cadastral Nr. topografic	Suprafața* (mp)	Observații / Referințe
A1		93	Sector cadastral:19 Teren neimprejmuit;

B. Partea II. Proprietari și acte

Inscrieri privitoare la dreptul de proprietate și alte drepturi reale	Referințe
/	
Act Normativ nr. 7, din 13/03/1996 emis de PARLAMENT (Certificat de deces nr. 431/18.12.2015 eliberat de Serviciul Public Comunitar de Evidența Persoanelor Câmpulung);	
B1	Inscrierea provizorie, drept de PROPRIETATE, dobandit prin Lege, cota actuala 1/1, cota initiala 1/1
1) COMUNA VALEA MARE PRAVĂȚ, CIF:5010196	

C. Partea III. SARCINI .

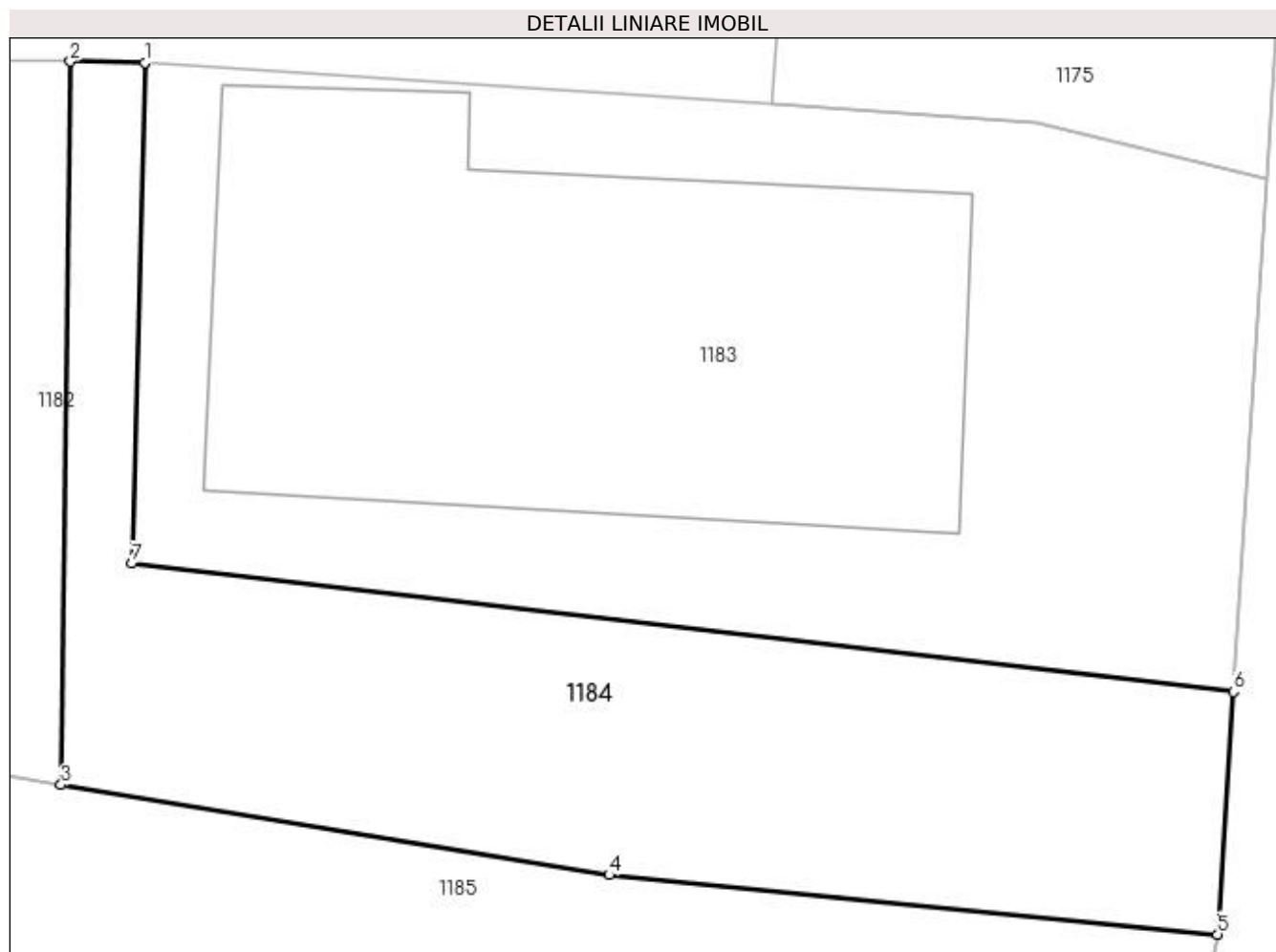
Inscrieri privind dezmembramintele dreptului de proprietate, drepturi reale de garanție și sarcini	Referințe
NU SUNT	

Anexa Nr. 1 La Partea I

Teren

Nr cadastral	Suprafața (mp)*	Observații / Referințe
	93	

* Suprafața este determinată în planul de proiecție Stereo 70.



Date referitoare la teren

Crt	Categorie folosință	Intravilan	Suprafața (mp)	Tarla	Parcelă	Nr. topo	Observații / Referințe
1	curți constructii	DA	93	1	23	-	

Lungime Segmente

1) Valorile lungimilor segmentelor sunt obținute din proiecție în plan.

Punct început	X / Y	Punct sfârșit	X / Y	Lungime segment (** (m)
1	510.075,811 425.018,119	2	510.074,55 425.018,138	1.261
2	510.074,55 425.018,138	3	510.074,392 425.005,865	12.274
3	510.074,392 425.005,865	4	510.083,697 425.004,336	9.43
4	510.083,697 425.004,336	5	510.094,023 425.003,327	10.375
5	510.094,023 425.003,327	6	510.094,289 425.007,443	4.125

Punct început	X / Y	Punct sfârșit	X / Y	Lungime segment (** (m)
6	510.094,289 425.007,443	7	510.075,591 425.009,623	18.825
7	510.075,591 425.009,623	1	510.075,811 425.018,119	8.499

** Lungimile segmentelor sunt determinate în planul de proiecție Stereo 70 și sunt rotunjite la 1 milimetru.

*** Distanța dintre puncte este formată din segmente cumulate ce sunt mai mici decât valoarea 1 milimetru.

**DATE DESPRE IMOBILUL NR. 1185**

Oficiul de Cadastru și Publicitate Imobiliară ARGES
Biroul de Cadastru și Publicitate Imobiliară Campulung

A. Partea I. Descrierea imobilului

TEREN Intravilan

Adresa: Loc. Gura Pravat, Jud. Arges

Nr. Crt	Nr cadastral Nr. topografic	Suprafața* (mp)	Observații / Referințe
A1		90	Sector cadastral:19 Teren neimprejmuit;

B. Partea II. Proprietari și acte

Inscrieri privitoare la dreptul de proprietate și alte drepturi reale		Referințe
/		
Act Normativ nr. 7, din 13/03/1996 emis de PARLAMENT (art. 13 alin. 15);		
B1	Inscrierea provizorie, drept de PROPRIETATE, dobandit prin Lege, cota actuala 1/1, cota initiala 1/1 1) COMUNA VALEA MARE PRAVAT, CIF:5010196	A1

C. Partea III. SARCINI .

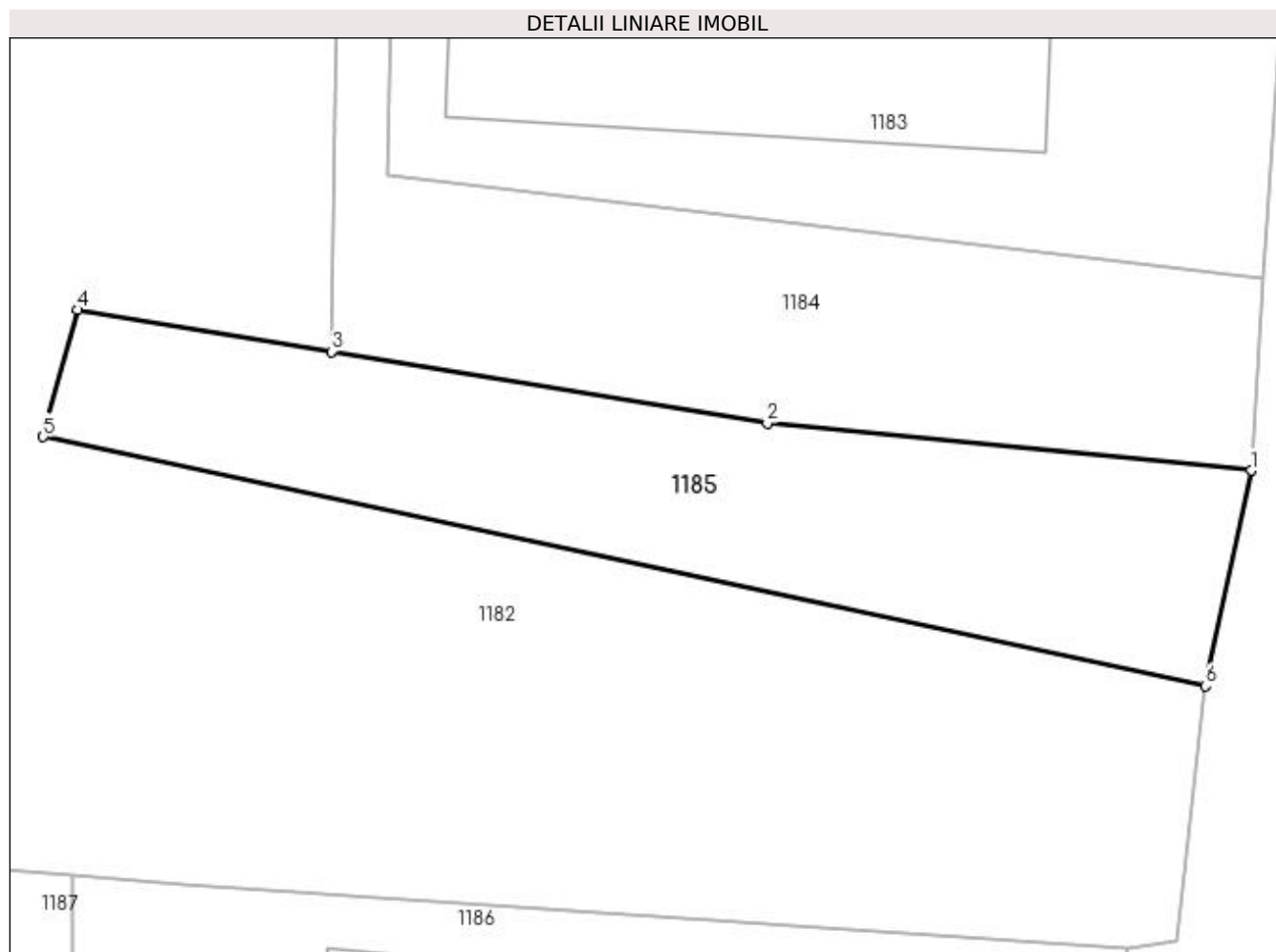
Inscrieri privind dezmembramintele dreptului de proprietate, drepturi reale de garanție și sarcini	Referințe
NU SUNT	

Anexa Nr. 1 La Partea I

Teren

Nr cadastral	Suprafața (mp)*	Observații / Referințe
	90	

* Suprafața este determinată în planul de proiecție Stereo 70.



Date referitoare la teren

Crt	Categorie folosință	Intra vilan	Suprafața (mp)	Tarla	Parcelă	Nr. topo	Observații / Referințe
1	drum	DA	90	1	Dc 23/1	-	

Lungime Segmente

1) Valorile lungimilor segmentelor sunt obținute din proiecție în plan.

Punct început	X / Y	Punct sfârșit	X / Y	Lungime segment (** (m)
1	510.094,023 425.003,327	2	510.083,697 425.004,336	10.375
2	510.083,697 425.004,336	3	510.074,392 425.005,865	9.43
3	510.074,392 425.005,865	4	510.068,972 425.006,755	5.493
4	510.068,972 425.006,755	5	510.068,239 425.004,046	2.806
5	510.068,239 425.004,046	6	510.093,039 424.998,732	25.363

Punct început	X / Y	Punct sfârșit	X / Y	Lungime segment (** (m)
6	510.093,039 424.998,732	1	510.094,023 425.003,327	4.699

** Lungimile segmentelor sunt determinate în planul de proiecție Stereo 70 și sunt rotunjite la 1 milimetru.

*** Distanța dintre puncte este formată din segmente cumulate ce sunt mai mici decât valoarea 1 milimetru.

**DATE DESPRE IMOBILUL NR. 1186**

Oficiul de Cadastru și Publicitate Imobiliară ARGES
Biroul de Cadastru și Publicitate Imobiliară Campulung

A. Partea I. Descrierea imobilului

TEREN Intravilan

Adresa: Loc. Gura Pravat, Nr. 67, Jud. Arges

Nr. Crt	Nr cadastral Nr. topografic	Suprafața* (mp)	Observații / Referințe
A1		360	Sector cadastral:19 Teren neimpregmuit;

Construcții

Crt	Nr cadastral Nr. topografic	Adresa	Observații / Referințe
A1.1		Loc. Gura Pravat, Nr. 67, Jud. Arges	Nr. niveluri:1; S. construita la sol:54 mp; S. construita desfasurata:54 mp;

B. Partea II. Proprietari și acte

Inscrieri privitoare la dreptul de proprietate și alte drepturi reale		Referințe
/		
Act Administrativ nr. 119341, din 16/10/2002 emis de CJPSDPAT ARGES;		
B1	Intabulare, drept de PROPRIETATE, dobandit prin Reconstituire, cota actuala 1/1, cota initiala 1/1 1) LUCA ION, lipsă CNP	A1
Act Normativ nr. 7, din 13/03/1996 emis de PARLAMENT (art. 12 alin. 16);		
B2	Intabulare, drept de PROPRIETATE, dobandit prin Construire, cota actuala 1/1, cota initiala 1/1 1) LUCA ION, lipsă CNP	A1.1

C. Partea III. SARCINI .

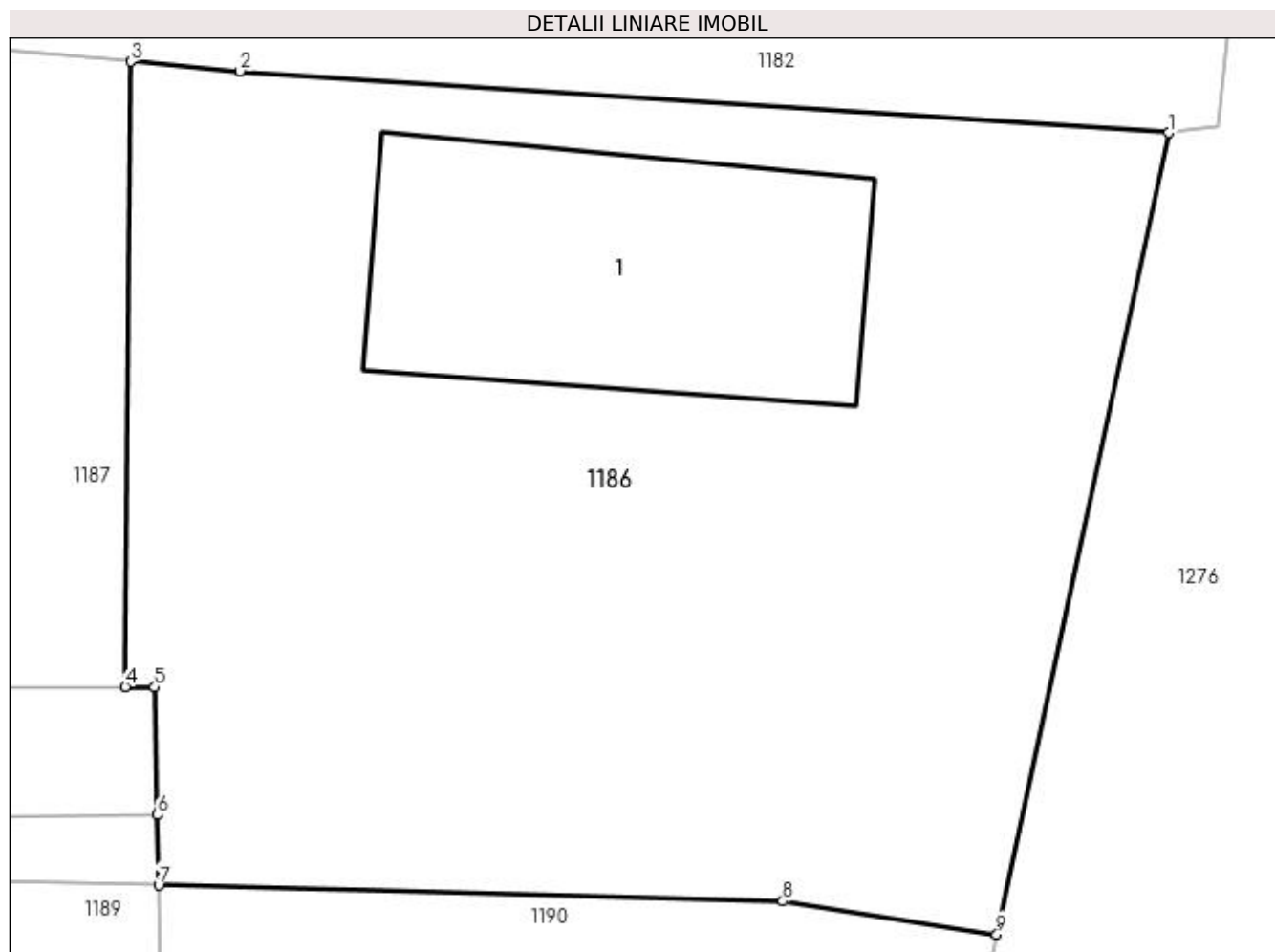
Inscrieri privind dezmembramintele dreptului de proprietate, drepturi reale de garanție și sarcini	Referințe
NU SUNT	

Anexa Nr. 1 La Partea I

Teren

Nr cadastral	Suprafața (mp)*	Observații / Referințe
	360	

* Suprafața este determinată în planul de proiecție Stereo 70.



Date referitoare la teren

Crt	Categorie folosință	Intra vilan	Suprafața (mp)	Tarla	Parcelă	Nr. topo	Observații / Referințe
1	curți constructii	DA	360	1	24	-	

Date referitoare la construcții

Crt	Număr	Destinație construcție	Supraf. (mp)	Situație juridică	Observații / Referințe
A1.1		construcții de locuințe	54	Cu acte	Nr. niveluri:1; S. construita la sol:54 mp; S. construita desfasurata:54 mp;

Lungime Segmente

1) Valorile lungimilor segmentelor sunt obținute din proiecție în plan.

Punct început	X / Y	Punct sfârșit	X / Y	Lungime segment (** (m)
1	510.091,386 424.993,141	2	510.071,243 424.994,478	20.187
2	510.071,243 424.994,478	3	510.068,868 424.994,685	2.384
3	510.068,868 424.994,685	4	510.068,753 424.981,128	13.557
4	510.068,753 424.981,128	5	510.069,389 424.981,128	0.636

Punct început	X / Y	Punct sfârșit	X / Y	Lungime segment (** (m)
5	510.069,389 424.981,128	6	510.069,45 424.978,352	2.777
6	510.069,45 424.978,352	7	510.069,48 424.976,822	1.53
7	510.069,48 424.976,822	8	510.083,012 424.976,481	13.536
8	510.083,012 424.976,481	9	510.087,655 424.975,761	4.698
9	510.087,655 424.975,761	1	510.091,386 424.993,141	17.776

** Lungimile segmentelor sunt determinate în planul de proiecție Stereo 70 și sunt rotunjite la 1 milimetru.

*** Distanța dintre puncte este formată din segmente cumulate ce sunt mai mici decât valoarea 1 milimetru.

**DATE DESPRE IMOBILUL NR. 1187**

Oficiul de Cadastru și Publicitate Imobiliară ARGES
Biroul de Cadastru și Publicitate Imobiliară Campulung

A. Partea I. Descrierea imobilului

TEREN Intravilan

Adresa: Loc. Gura Pravat, Nr. 66, Jud. Arges

Nr. Crt	Nr cadastral Nr. topografic	Suprafața* (mp)	Observații / Referințe
A1		828	Sector cadastral:19 Teren neimprijmit;

Construcții

Crt	Nr cadastral Nr. topografic	Adresa	Observații / Referințe
A1.1		Loc. Gura Pravat, Nr. 66, Jud. Arges	Nr. niveluri:1; S. construita la sol:42 mp; S. construita desfasurata:42 mp;
A1.2		Loc. Gura Pravat, Nr. 66, Jud. Arges	Nr. niveluri:1; S. construita la sol:13 mp; S. construita desfasurata:13 mp;

B. Partea II. Proprietari și acte

Inscrieri privitoare la dreptul de proprietate și alte drepturi reale		Referințe
/		
Act Administrativ nr. 120810, din 15/02/2003 emis de CJPSDPAT ARGES;		
B1	Intabulare, drept de PROPRIETATE, dobandit prin Reconstituire, cota actuala 1/1, cota initiala 1/1 1) LUCA ION	A1
Act Normativ nr. 7, din 13/03/1996 emis de PARLAMENT (art. 12 alin. 16);		
B2	Intabulare, drept de PROPRIETATE, dobandit prin Construire, cota actuala 1/1, cota initiala 1/1 1) LUCA ION	A1.1
B3	Intabulare, drept de PROPRIETATE, dobandit prin Construire, cota actuala 1/1, cota initiala 1/1 1) LUCA COSTINELA-ROZALIA, lipsă CNP	A1.2

C. Partea III. SARCINI .

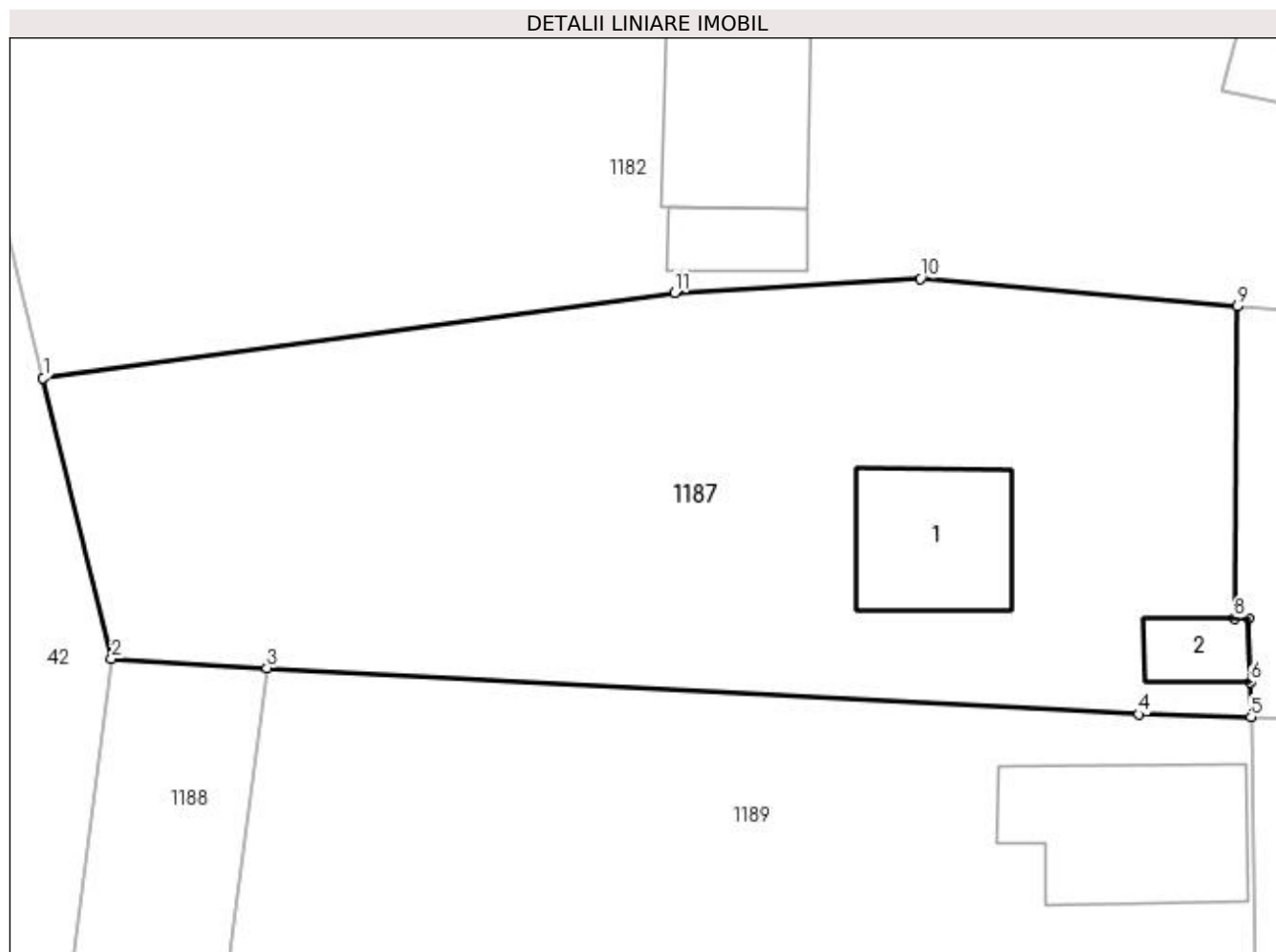
Inscrieri privind dezmembramintele dreptului de proprietate, drepturi reale de garanție și sarcini	Referințe
NU SUNT	

Anexa Nr. 1 La Partea I

Teren

Nr cadastral	Suprafața (mp)*	Observații / Referințe
	828	

* Suprafața este determinată în planul de proiecție Stereo 70.



Date referitoare la teren

Crt	Categorie folosință	Intra vilan	Suprafața (mp)	Tarla	Parcelă	Nr. topo	Observații / Referințe
1	curți constructii	DA	828	1	23,24	-	

Date referitoare la construcții

Crt	Număr	Destinație construcție	Supraf. (mp)	Situație juridică	Observații / Referințe
A1.1		construcții de locuințe	42	Cu acte	Nr. niveluri:1; S. construita la sol:42 mp; S. construita desfasurata:42 mp;
A1.2		construcții anexa	13	Cu acte	Nr. niveluri:1; S. construita la sol:13 mp; S. construita desfasurata:13 mp;

Lungime Segmente

1) Valorile lungimilor segmentelor sunt obținute din proiecție în plan.

Punct început	X / Y	Punct sfârșit	X / Y	Lungime segment (** (m))
1	510.016,919 424.991,573	2	510.019,903 424.979,348	12.584
2	510.019,903 424.979,348	3	510.026,659 424.978,965	6.767
3	510.026,659 424.978,965	4	510.064,608 424.976,947	38.003

Punct început	X / Y	Punct sfârșit	X / Y	Lungime segment (** (m)
4	510.064,608 424.976,947	5	510.069,48 424.976,822	4.874
5	510.069,48 424.976,822	6	510.069,45 424.978,352	1.53
6	510.069,45 424.978,352	7	510.069,389 424.981,128	2.777
7	510.069,389 424.981,128	8	510.068,753 424.981,128	0.636
8	510.068,753 424.981,128	9	510.068,868 424.994,685	13.557
9	510.068,868 424.994,685	10	510.055,086 424.995,883	13.834
10	510.055,086 424.995,883	11	510.044,394 424.995,287	10.709
11	510.044,394 424.995,287	1	510.016,919 424.991,573	27.725

** Lungimile segmentelor sunt determinate în planul de proiecție Stereo 70 și sunt rotunjite la 1 milimetru.

*** Distanța dintre puncte este formată din segmente cumulate ce sunt mai mici decât valoarea 1 milimetru.

**DATE DESPRE IMOBILUL NR. 1188**

Oficiul de Cadastru și Publicitate Imobiliară ARGES
Biroul de Cadastru și Publicitate Imobiliară Campulung

A. Partea I. Descrierea imobilului

TEREN Extravilan

Adresa: Jud. Arges

Nr. Crt	Nr cadastral Nr. topografic	Suprafața* (mp)	Observații / Referințe
A1		128	Sector cadastral:19 Teren neimprejmuit;

B. Partea II. Proprietari și acte

Inscrieri privitoare la dreptul de proprietate și alte drepturi reale		Referințe
/		
Act Normativ nr. 7, din 13/03/1996 emis de PARLAMENT (art. 13 alin. 15);		
B1	Inscrierea provizorie, drept de PROPRIETATE, dobandit prin Lege, cota actuala 1/1, cota initiala 1/1 1) COMUNA VALEA MARE PRAVAT, CIF:5010196	A1

C. Partea III. SARCINI .

Inscrieri privind dezmembramintele dreptului de proprietate, drepturi reale de garanție și sarcini	Referințe
NU SUNT	

**** Lungimile segmentelor sunt determinate în planul de proiecție Stereo 70 și sunt rotunjite la 1 milimetru.**

***** Distanța dintre puncte este formată din segmente cumulate ce sunt mai mici decât valoarea 1 milimetru.**

**DATE DESPRE IMOBILUL NR. 1189**

Oficiul de Cadastru și Publicitate Imobiliară ARGES
Biroul de Cadastru și Publicitate Imobiliară Campulung

A. Partea I. Descrierea imobilului

TEREN Intravilan

Adresa: Loc. Gura Pravat, Jud. Arges

Nr. Crt	Nr cadastral Nr. topografic	Suprafața* (mp)	Observații / Referințe
A1		1.000	Sector cadastral:19 Teren neimprijmit;

Construcții

Crt	Nr cadastral Nr. topografic	Adresa	Observații / Referințe
A1.1		Loc. Gura Pravat, Jud. Arges	Nr. niveluri:1; S. construita la sol:59 mp; S. construita desfasurata:59 mp;
A1.2		Loc. Gura Pravat, Jud. Arges	Nr. niveluri:1; S. construita la sol:38 mp; S. construita desfasurata:38 mp;

B. Partea II. Proprietari și acte

Inscrieri privitoare la dreptul de proprietate și alte drepturi reale		Referințe
/		
Act Administrativ nr. 119339, din 16/10/2002 emis de CJPSDPAT ARGES;		
B1	Intabulare, drept de PROPRIETATE, dobandit prin Reconstituire, cota actuala 1/1, cota initiala 1/1 1) BRUMARU CONSTANTIN , lipsă CNP	A1
Act Normativ nr. 7, din 13/03/1996 emis de PARLAMENT (art. 12 alin. 16);		
B2	Intabulare, drept de PROPRIETATE, dobandit prin Construire, cota actuala 1/1, cota initiala 1/1 1) BRUMARU CONSTANTIN , lipsă CNP	A1.2
B3	Intabulare, drept de PROPRIETATE, dobandit prin Construire, cota actuala 1/1, cota initiala 1/1 1) RAFIRA MARIUS-ION , lipsă CNP	A1.1

C. Partea III. SARCINI .

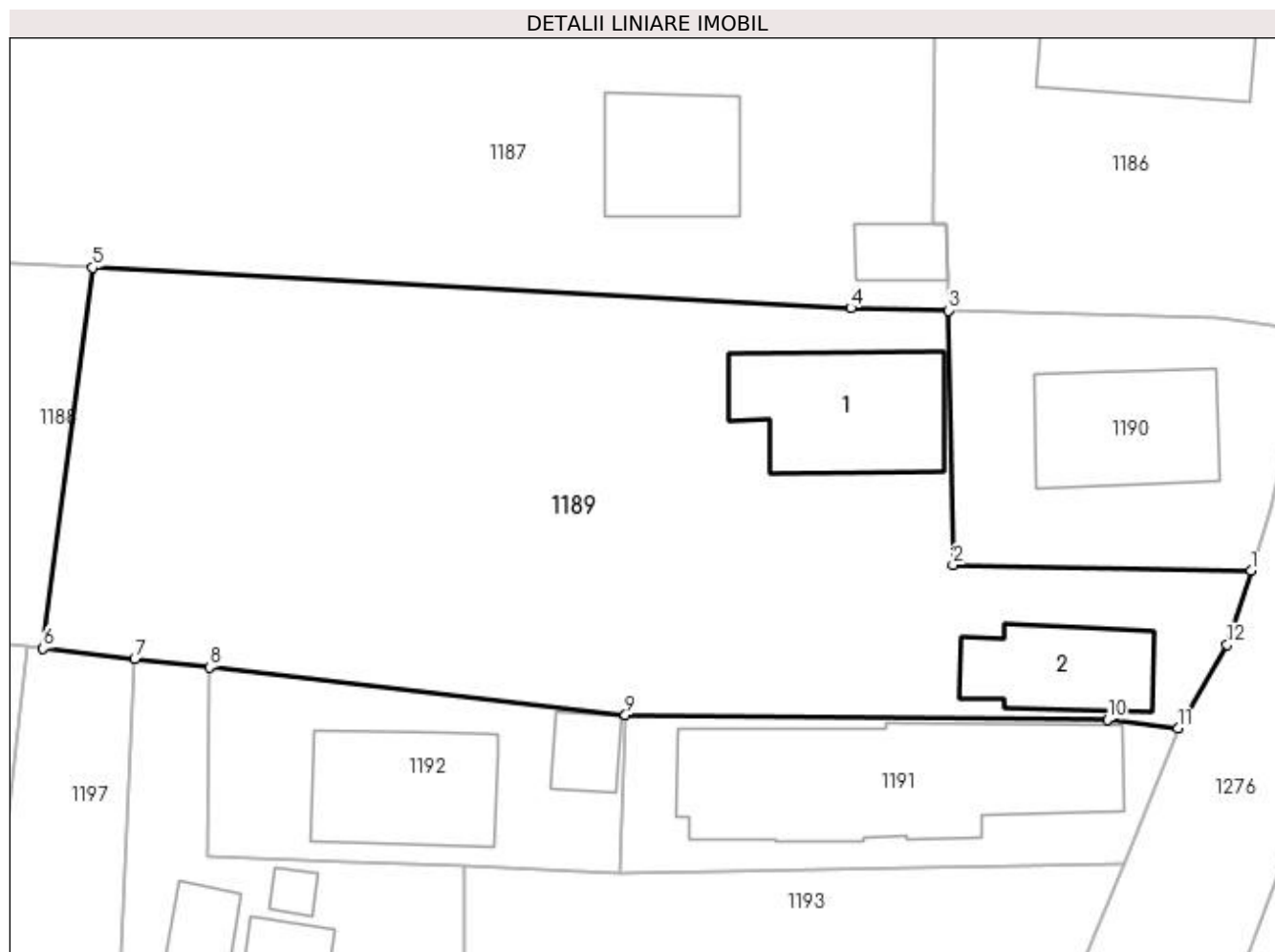
Inscrieri privind dezmembramintele dreptului de proprietate, drepturi reale de garanție și sarcini	Referințe
NU SUNT	

Anexa Nr. 1 La Partea I

Teren

Nr cadastral	Suprafața (mp)*	Observații / Referințe
	1.000	

* Suprafața este determinată în planul de proiecție Stereo 70.



Date referitoare la teren

Crt	Categorie folosință	Intra vilan	Suprafața (mp)	Tarla	Parcelă	Nr. topo	Observații / Referințe
1	curți construcții	DA	1.000	1	24,25	-	În act se regăsește P26

Date referitoare la construcții

Crt	Număr	Destinație construcție	Supraf. (mp)	Situație juridică	Observații / Referințe
A1.1		construcții de locuințe	59	Cu acte	Nr. niveluri:1; S. construita la sol:59 mp; S. construita desfasurata:59 mp;
A1.2		construcții anexa	38	Cu acte	Nr. niveluri:1; S. construita la sol:38 mp; S. construita desfasurata:38 mp;

Lungime Segmente

1) Valorile lungimilor segmentelor sunt obținute din proiecție în plan.

Punct început	X / Y	Punct sfârșit	X / Y	Lungime segment (** (m))
1	510.084,622 424.963,812	2	510.069,715 424.964,102	14.91
2	510.069,715 424.964,102	3	510.069,48 424.976,822	12.722
3	510.069,48 424.976,822	4	510.064,608 424.976,947	4.874

Punct început	X / Y	Punct sfârșit	X / Y	Lungime segment (** (m)
4	510.064,608 424.976,947	5	510.026,659 424.978,965	38.003
5	510.026,659 424.978,965	6	510.024,195 424.959,926	19.198
6	510.024,195 424.959,926	7	510.028,778 424.959,402	4.613
7	510.028,778 424.959,402	8	510.032,509 424.958,976	3.755
8	510.032,509 424.958,976	9	510.053,328 424.956,596	20.955
9	510.053,328 424.956,596	10	510.077,439 424.956,361	24.112
10	510.077,439 424.956,361	11	510.080,954 424.955,931	3.541
11	510.080,954 424.955,931	12	510.083,417 424.960,121	4.86
12	510.083,417 424.960,121	1	510.084,622 424.963,812	3.883

** Lungimile segmentelor sunt determinate în planul de proiecție Stereo 70 și sunt rotunjite la 1 milimetru.

*** Distanța dintre puncte este formată din segmente cumulate ce sunt mai mici decât valoarea 1 milimetru.

**DATE DESPRE IMOBILUL NR. 1190**

Oficiul de Cadastru și Publicitate Imobiliară ARGES
Biroul de Cadastru și Publicitate Imobiliară Campulung

A. Partea I. Descrierea imobilului

TEREN Intravilan

Adresa: Loc. Gura Pravat, Nr. 64, Jud. Arges

Nr. Crt	Nr cadastral Nr. topografic	Suprafața* (mp)	Observații / Referințe
A1		210	Sector cadastral:19 Teren neimpregmuit;

Construcții

Crt	Nr cadastral Nr. topografic	Adresa	Observații / Referințe
A1.1		Loc. Gura Pravat, Nr. 64, Jud. Arges	Nr. niveluri:1; S. construita la sol:52 mp; S. construita desfasurata:52 mp;

B. Partea II. Proprietari și acte

Inscrieri privitoare la dreptul de proprietate și alte drepturi reale		Referințe
/		
Act Administrativ nr. 119340, din 16/10/2002 emis de CJPSDPAT ARGES;		
B1	Intabulare, drept de PROPRIETATE, dobandit prin Reconstituire, cota actuala 1/1, cota initiala 1/1 1) RAFIRA MIHAIL , lipsă CNP	A1
Act Normativ nr. 7, din 13/03/1996 emis de PARLAMENT (art. 12 alin. 16);		
B2	Intabulare, drept de PROPRIETATE, dobandit prin Construire, cota actuala 1/1, cota initiala 1/1 1) RAFIRA MIHAIL , lipsă CNP	A1.1

C. Partea III. SARCINI .

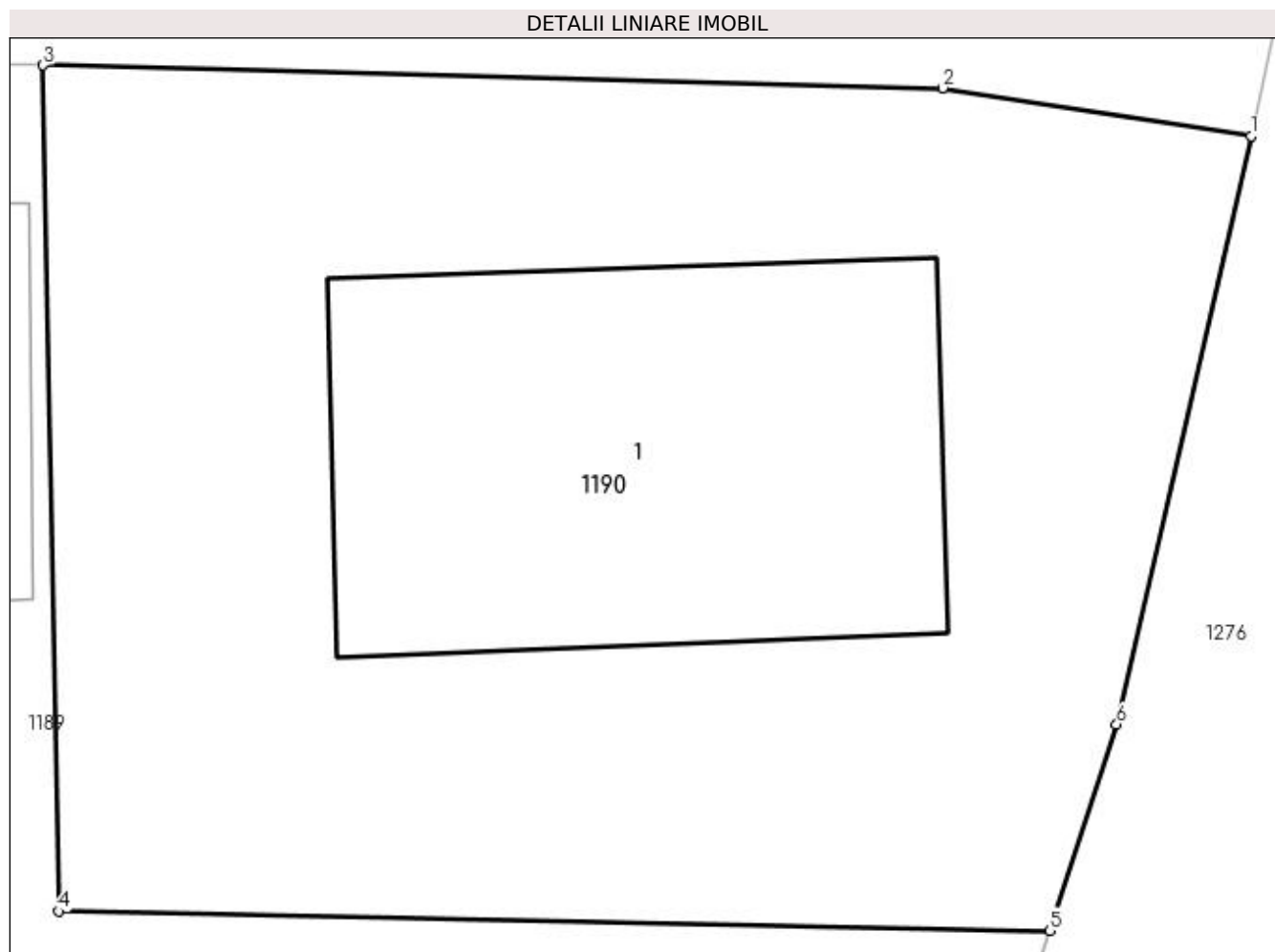
Inscrieri privind dezmembramintele dreptului de proprietate, drepturi reale de garanție și sarcini	Referințe
NU SUNT	

Anexa Nr. 1 La Partea I

Teren

Nr cadastral	Suprafața (mp)*	Observații / Referințe
	210	

* Suprafața este determinată în planul de proiecție Stereo 70.



Date referitoare la teren

Crt	Categorie folosință	Intra vilan	Suprafața (mp)	Tarla	Parcelă	Nr. topo	Observații / Referințe
1	curți constructii	DA	210	1	25	-	În act se regăsește P26

Date referitoare la construcții

Crt	Număr	Destinație construcție	Supraf. (mp)	Situație juridică	Observații / Referințe
A1.1		construcții de locuințe	52	Cu acte	Nr. niveluri:1; S. construita la sol:52 mp; S. construita desfasurata:52 mp;

Lungime Segmente

1) Valorile lungimilor segmentelor sunt obținute din proiecție în plan.

Punct început	X / Y	Punct sfârșit	X / Y	Lungime segment (** (m)
1	510.087,655 424.975,761	2	510.083,012 424.976,481	4.698
2	510.083,012 424.976,481	3	510.069,48 424.976,822	13.536
3	510.069,48 424.976,822	4	510.069,715 424.964,102	12.722
4	510.069,715 424.964,102	5	510.084,622 424.963,812	14.91

Punct început	X / Y	Punct sfârșit	X / Y	Lungime segment (** (m)
5	510.084,622 424.963,812	6	510.085,634 424.966,91	3.259
6	510.085,634 424.966,91	1	510.087,655 424.975,761	9.079

** Lungimile segmentelor sunt determinate în planul de proiecție Stereo 70 și sunt rotunjite la 1 milimetru.

*** Distanța dintre puncte este formată din segmente cumulate ce sunt mai mici decât valoarea 1 milimetru.

**DATE DESPRE IMOBILUL NR. 1191**

Oficiul de Cadastru și Publicitate Imobiliară ARGES
Biroul de Cadastru și Publicitate Imobiliară Campulung

A. Partea I. Descrierea imobilului

TEREN Intravilan

Adresa: Loc. Gura Pravat, Nr. 63, Jud. Arges

Nr. Crt	Nr cadastral Nr. topografic	Suprafața* (mp)	Observații / Referințe
A1		198	Sector cadastral:19 Teren neimpregmuit;

Construcții

Crt	Nr cadastral Nr. topografic	Adresa	Observații / Referințe
A1.1		Loc. Gura Pravat, Nr. 63, Jud. Arges	Nr. niveluri:1; S. construita la sol:117 mp; S. construita desfasurata:117 mp;

B. Partea II. Proprietari și acte

Inscrieri privitoare la dreptul de proprietate și alte drepturi reale		Referințe
/		
Act Administrativ nr. 119334, din 16/10/2002 emis de CJPSDPAT ARGES;		
B1	Intabulare, drept de PROPRIETATE, dobandit prin Reconstituire, cota actuala 1/1, cota initiala 1/1 1) BRUMARU GHEORGHE	A1
Act Normativ nr. 7, din 13/03/1996 emis de PARLAMENT (art. 12 alin. 16);		
B2	Intabulare, drept de PROPRIETATE, dobandit prin Construire, cota actuala 1/1, cota initiala 1/1 1) BRUMARU GHEORGHE	A1.1

C. Partea III. SARCINI .

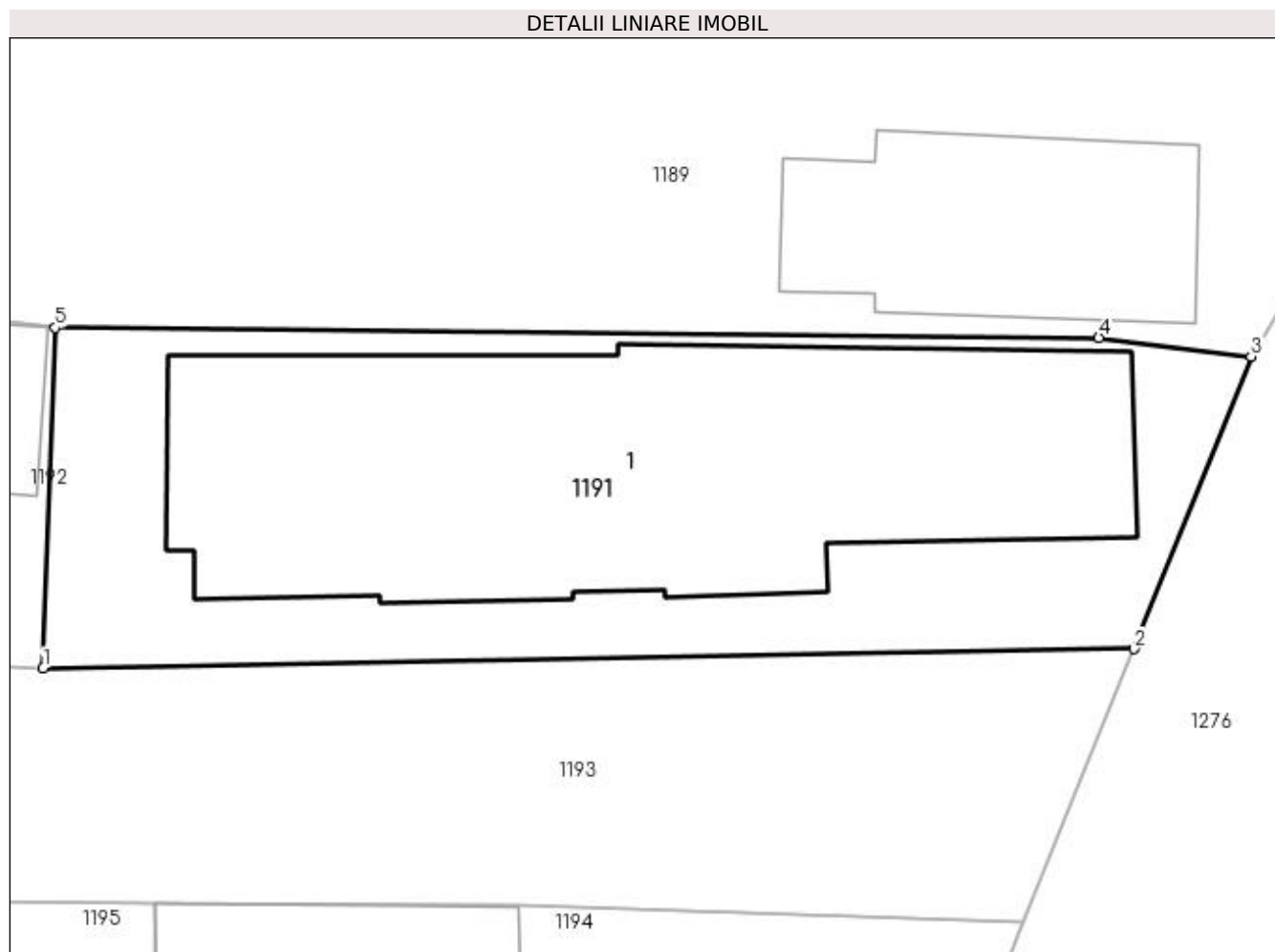
Inscrieri privind dezmembramintele dreptului de proprietate, drepturi reale de garanție și sarcini	Referințe
NU SUNT	

Anexa Nr. 1 La Partea I

Teren

Nr cadastral	Suprafața (mp)*	Observații / Referințe
	198	

* Suprafața este determinată în planul de proiecție Stereo 70.



Date referitoare la teren

Crt	Categorie folosință	Intra vilan	Suprafața (mp)	Tarla	Parcelă	Nr. topo	Observații / Referințe
1	curți constructii	DA	198	1	26	-	

Date referitoare la construcții

Crt	Număr	Destinație construcție	Supraf. (mp)	Situație juridică	Observații / Referințe
A1.1		construcții de locuințe	117	Cu acte	Nr. niveluri:1; S. construita la sol:117 mp; S. construita desfasurata:117 mp;

Lungime Segmente

1) Valorile lungimilor segmentelor sunt obținute din proiecție în plan.

Punct început	X / Y	Punct sfârșit	X / Y	Lungime segment (** (m)
1	510.053,042 424.948,725	2	510.078,242 424.949,178	25.204
2	510.078,242 424.949,178	3	510.080,954 424.955,931	7.277
3	510.080,954 424.955,931	4	510.077,439 424.956,361	3.541
4	510.077,439 424.956,361	5	510.053,328 424.956,596	24.112

Punct început	X / Y	Punct sfârşit	X / Y	Lungime segment (** (m)
5	510.053,328 424.956,596	1	510.053,042 424.948,725	7.876

** Lungimile segmentelor sunt determinate în planul de proiecţie Stereo 70 şi sunt rotunjite la 1 milimetru.

*** Distanţa dintre puncte este formată din segmente cumulate ce sunt mai mici decât valoarea 1 milimetru.

**DATE DESPRE IMOBILUL NR. 1192**

Oficiul de Cadastru și Publicitate Imobiliară ARGES
Biroul de Cadastru și Publicitate Imobiliară Campulung

A. Partea I. Descrierea imobilului

TEREN Intravilan

Adresa: Loc. Gura Pravat, Nr. 62, Jud. Arges

Nr. Crt	Nr cadastral Nr. topografic	Suprafața* (mp)	Observații / Referințe
A1		180	Sector cadastral:19 Teren neimprijmit;

Construcții

Crt	Nr cadastral Nr. topografic	Adresa	Observații / Referințe
A1.1		Loc. Gura Pravat, Nr. 62, Jud. Arges	Nr. niveluri:1; S. construita la sol:51 mp; S. construita desfasurata:51 mp;
A1.2		Loc. Gura Pravat, Nr. 62, Jud. Arges	Nr. niveluri:1; S. construita la sol:13 mp; S. construita desfasurata:13 mp;

B. Partea II. Proprietari și acte

Inscrieri privitoare la dreptul de proprietate și alte drepturi reale		Referințe
/		
Act Administrativ nr. 119335, din 16/10/2002 emis de CJPSDPAT ARGES;		
B1	Intabulare, drept de PROPRIETATE, dobandit prin Reconstituire, cota actuala 1/1, cota initiala 1/1 1) BRUMARU MARIA, lipsă CNP	A1
Act Normativ nr. 7, din 13/03/1996 emis de PARLAMENT (art. 12 alin. 16);		
B2	Intabulare, drept de PROPRIETATE, dobandit prin Construire, cota actuala 1/1, cota initiala 1/1 1) BRUMARU MARIA, lipsă CNP	A1.1, A1.2

C. Partea III. SARCINI .

Inscrieri privind dezmembramintele dreptului de proprietate, drepturi reale de garanție și sarcini	Referințe
NU SUNT	

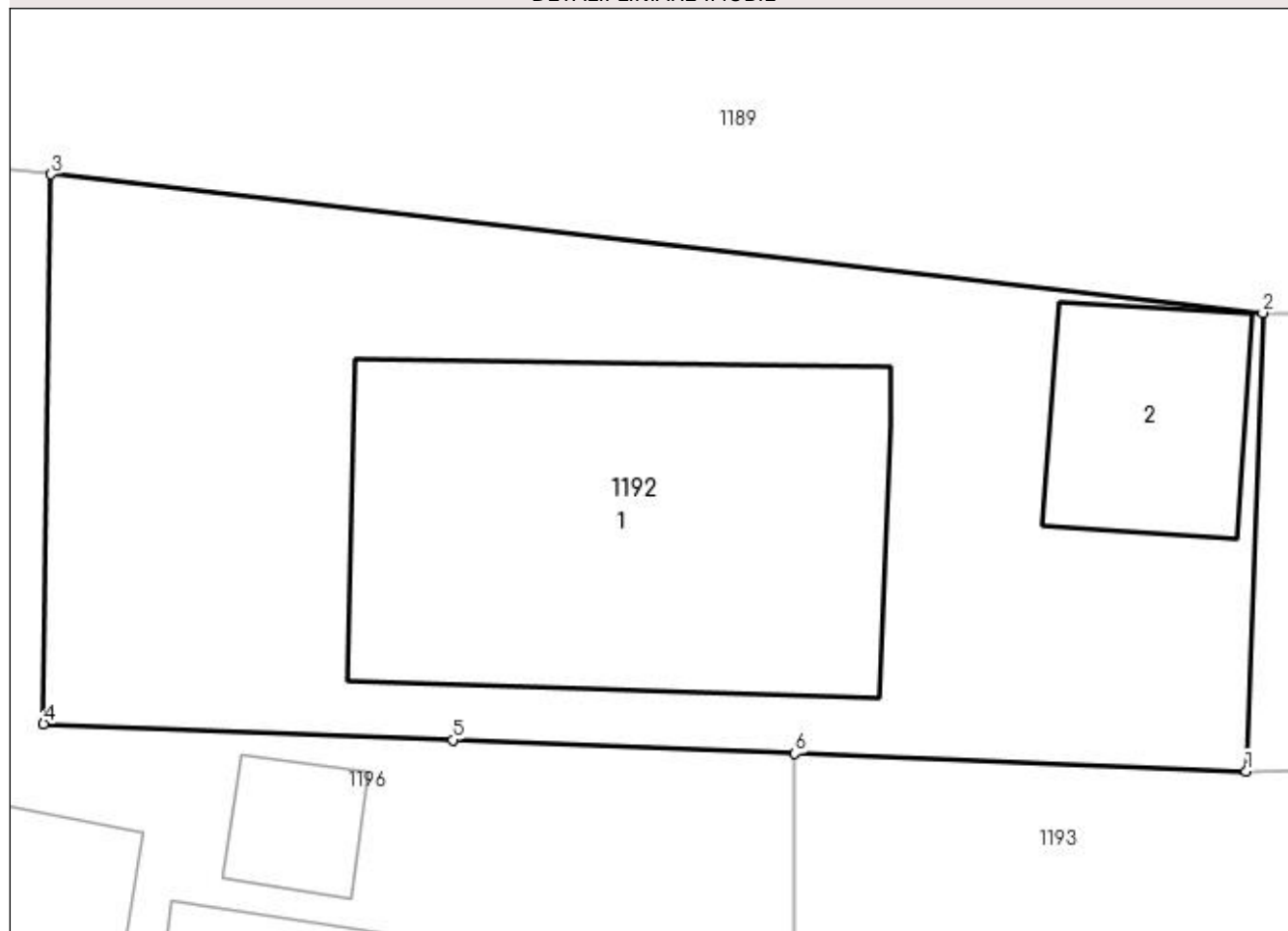
Anexa Nr. 1 La Partea I

Teren

Nr cadastral	Suprafața (mp)*	Observații / Referințe
	180	

* Suprafața este determinată în planul de proiecție Stereo 70.

DETALII LINIARE IMOBIL



Date referitoare la teren

Crt	Categorie folosință	Intra vilan	Suprafața (mp)	Tarla	Parcelă	Nr. topo	Observații / Referințe
1	curți constructii	DA	180	1	26	-	

Date referitoare la construcții

Crt	Număr	Destinație construcție	Supraf. (mp)	Situație juridică	Observații / Referințe
A1.1		constructii anexa	51	Cu acte	Nr. niveluri:1; S. construita la sol:51 mp; S. construita desfasurata:51 mp;
A1.2		constructii anexa	13	Cu acte	Nr. niveluri:1; S. construita la sol:13 mp; S. construita desfasurata:13 mp;

Lungime Segmente

1) Valorile lungimilor segmentelor sunt obținute din proiecție în plan.

Punct început	X / Y	Punct sfârșit	X / Y	Lungime segment (** (m)
1	510.053,042 424.948,725	2	510.053,328 424.956,596	7.876
2	510.053,328 424.956,596	3	510.032,509 424.958,976	20.955
3	510.032,509 424.958,976	4	510.032,382 424.949,537	9.44

Punct început	X / Y	Punct sfârșit	X / Y	Lungime segment (** (m)
4	510.032,382 424.949,537	5	510.039,415 424.949,261	7.038
5	510.039,415 424.949,261	6	510.045,292 424.949,03	5.882
6	510.045,292 424.949,03	1	510.053,042 424.948,725	7.756

** Lungimile segmentelor sunt determinate în planul de proiecție Stereo 70 și sunt rotunjite la 1 milimetru.

*** Distanța dintre puncte este formată din segmente cumulate ce sunt mai mici decât valoarea 1 milimetru.

**DATE DESPRE IMOBILUL NR. 1193**

Oficiul de Cadastru și Publicitate Imobiliară ARGES
Biroul de Cadastru și Publicitate Imobiliară Campulung

A. Partea I. Descrierea imobilului

TEREN Intravilan

Adresa: Loc. Gura Pravat, Jud. Arges

Nr. Crt	Nr cadastral Nr. topografic	Suprafața* (mp)	Observații / Referințe
A1		181	Sector cadastral:19 Teren neimprejmuit;

B. Partea II. Proprietari și acte

Inscrieri privitoare la dreptul de proprietate și alte drepturi reale		Referințe
/		
Act Normativ nr. 7, din 13/03/1996 emis de PARLAMENT (art. 13 alin. 15);		
B1	Inscrierea provizorie, drept de PROPRIETATE, dobandit prin Lege, cota actuala 1/1, cota initiala 1/1 1) COMUNA VALEA MARE PRAVAT, CIF:5010196	A1

C. Partea III. SARCINI .

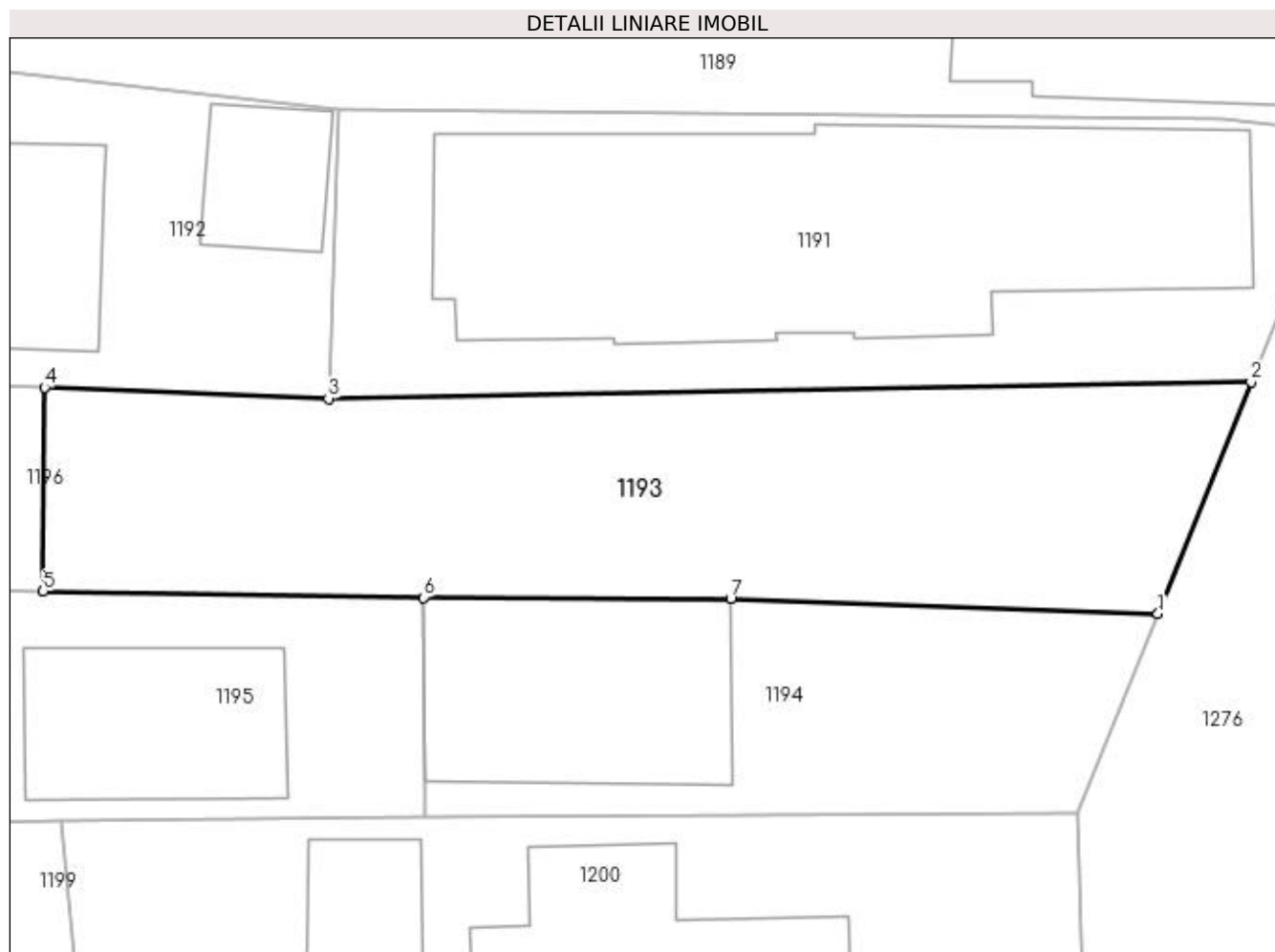
Inscrieri privind dezmembramintele dreptului de proprietate, drepturi reale de garanție și sarcini	Referințe
NU SUNT	

Anexa Nr. 1 La Partea I

Teren

Nr cadastral	Suprafața (mp)*	Observații / Referințe
	181	

* Suprafața este determinată în planul de proiecție Stereo 70.



Date referitoare la teren

Crt	Categorie folosință	Intra vilan	Suprafața (mp)	Tarla	Parcelă	Nr. topo	Observații / Referințe
1	drum	DA	181	1	Dc 26/1	-	

Lungime Segmente

1) Valorile lungimilor segmentelor sunt obținute din proiecție în plan.

Punct început	X / Y	Punct sfârșit	X / Y	Lungime segment (** (m)
1	510.075,7 424.942,849	2	510.078,242 424.949,178	6.82
2	510.078,242 424.949,178	3	510.053,042 424.948,725	25.204
3	510.053,042 424.948,725	4	510.045,292 424.949,03	7.756
4	510.045,292 424.949,03	5	510.045,252 424.943,465	5.565
5	510.045,252 424.943,465	6	510.055,64 424.943,292	10.389

Punct început	X / Y	Punct sfârșit	X / Y	Lungime segment (** (m)
6	510.055,64 424.943,292	7	510.064,033 424.943,264	8.393
7	510.064,033 424.943,264	1	510.075,7 424.942,849	11.674

** Lungimile segmentelor sunt determinate în planul de proiecție Stereo 70 și sunt rotunjite la 1 milimetru.

*** Distanța dintre puncte este formată din segmente cumulate ce sunt mai mici decât valoarea 1 milimetru.

**DATE DESPRE IMOBILUL NR. 1194**

Oficiul de Cadastru și Publicitate Imobiliară ARGES
Biroul de Cadastru și Publicitate Imobiliară Campulung

A. Partea I. Descrierea imobilului

TEREN Intravilan

Adresa: Loc. Gura Pravat, Jud. Arges

Nr. Crt	Nr cadastral Nr. topografic	Suprafața* (mp)	Observații / Referințe
A1		110	Sector cadastral:19 Teren neimprijmit;

Construcții

Crt	Nr cadastral Nr. topografic	Adresa	Observații / Referințe
A1.1		Loc. Gura Pravat, Jud. Arges	Nr. niveluri:1; S. construita la sol:42 mp; S. construita desfasurata:42 mp;

B. Partea II. Proprietari și acte

Inscrieri privitoare la dreptul de proprietate și alte drepturi reale	Referințe
/	
Act Administrativ nr. 119520, din 04/11/2002 emis de CJPSDPAT ARGES;	
B1	Intabulare, drept de PROPRIETATE, dobandit prin Reconstituire, cota actuala 1/1, cota initiala 1/1 1) BRUMARU AUREL
Act Normativ nr. 7, din 13/03/1996 emis de PARLAMENT (art. 12 alin. 16);	
B2	Intabulare, drept de PROPRIETATE, dobandit prin Construire, cota actuala 1/1, cota initiala 1/1 1) BRUMARU AUREL

C. Partea III. SARCINI .

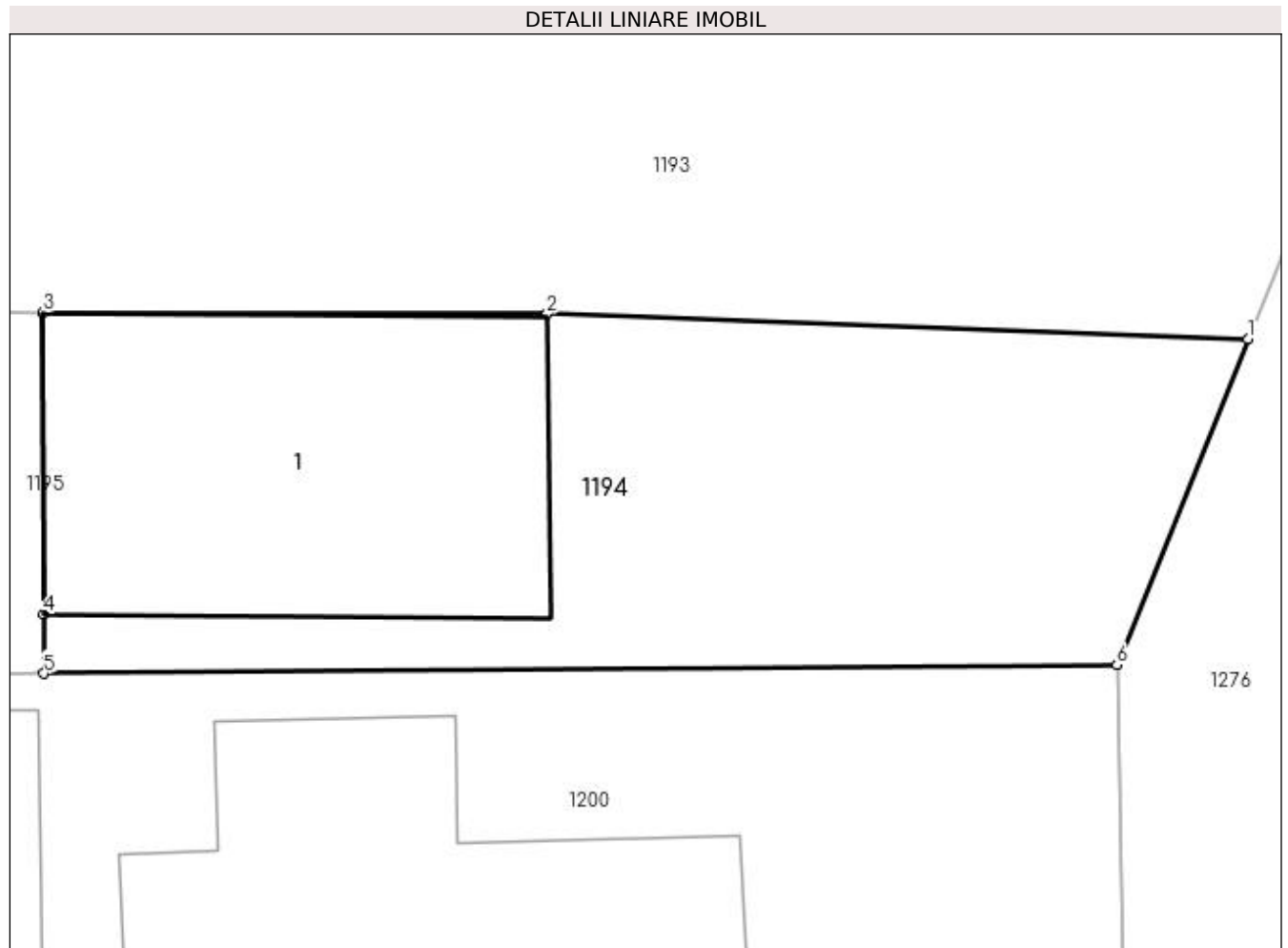
Inscrieri privind dezmembramintele dreptului de proprietate, drepturi reale de garanție și sarcini	Referințe
NU SUNT	

Anexa Nr. 1 La Partea I

Teren

Nr cadastral	Suprafața (mp)*	Observații / Referințe
	110	

* Suprafața este determinată în planul de proiecție Stereo 70.



Date referitoare la teren

Crt	Categorie folosință	Intra vilan	Suprafața (mp)	Tarla	Parcelă	Nr. topo	Observații / Referințe
1	curți constructii	DA	110	1	26	-	

Date referitoare la construcții

Crt	Număr	Destinație construcție	Supraf. (mp)	Situație juridică	Observații / Referințe
A1.1		constructii anexa	42	Cu acte	Nr. niveluri:1; S. construita la sol:42 mp; S. construita desfasurata:42 mp;

Lungime Segmente

1) Valorile lungimilor segmentelor sunt obținute din proiecție în plan.

Punct început	X / Y	Punct sfârșit	X / Y	Lungime segment (** (m)
1	510.075,7 424.942,849	2	510.064,033 424.943,264	11.674
2	510.064,033 424.943,264	3	510.055,64 424.943,292	8.393
3	510.055,64 424.943,292	4	510.055,657 424.938,275	5.017
4	510.055,657 424.938,275	5	510.055,656 424.937,282	0.993

Punct început	X / Y	Punct sfârșit	X / Y	Lungime segment (** (m)
5	510.055,656 424.937,282	6	510.073,522 424.937,427	17.867
6	510.073,522 424.937,427	1	510.075,7 424.942,849	5.843

** Lungimile segmentelor sunt determinate în planul de proiecție Stereo 70 și sunt rotunjite la 1 milimetru.

*** Distanța dintre puncte este formată din segmente cumulate ce sunt mai mici decât valoarea 1 milimetru.

**DATE DESPRE IMOBILUL NR. 1195**

Oficiul de Cadastru și Publicitate Imobiliară ARGES
Biroul de Cadastru și Publicitate Imobiliară Campulung

A. Partea I. Descrierea imobilului

TEREN Intravilan

Adresa: Loc. Gura Pravat, Nr. 61, Jud. Arges

Nr. Crt	Nr cadastral Nr. topografic	Suprafața* (mp)	Observații / Referințe
A1		150	Sector cadastral:19 Teren neimprejmut;

Construcții

Crt	Nr cadastral Nr. topografic	Adresa	Observații / Referințe
A1.1		Loc. Gura Pravat, Nr. 61, Jud. Arges	Nr. niveluri:1; S. construita la sol:29 mp; S. construita desfasurata:29 mp;

B. Partea II. Proprietari și acte

Inscrieri privitoare la dreptul de proprietate și alte drepturi reale		Referințe
/		
Act Administrativ nr. 119338, din 16/10/2002 emis de CJPSDPAT ARGES;		
B1	Intabulare, drept de PROPRIETATE, dobandit prin Reconstituire, cota actuala 1/1, cota initiala 1/1 1) FURDUI DOREL, lipsă CNP	A1
Act Normativ nr. 7, din 13/03/1996 emis de PARLAMENT (art. 12 alin. 16);		
B2	Intabulare, drept de PROPRIETATE, dobandit prin Construire, cota actuala 1/1, cota initiala 1/1 1) FURDUI CRISTINEL, lipsă CNP	A1.1

C. Partea III. SARCINI .

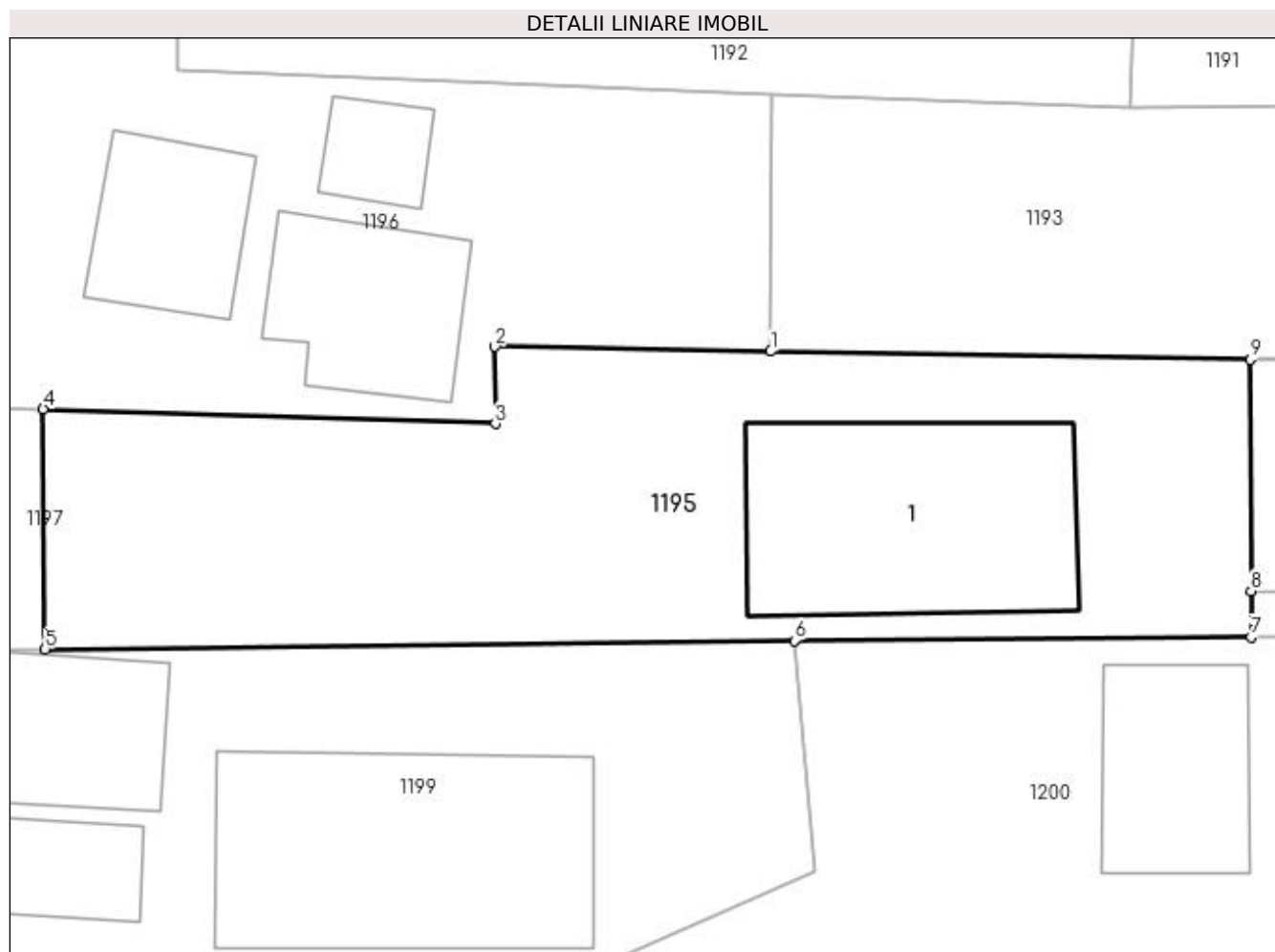
Inscrieri privind dezmembramintele dreptului de proprietate, drepturi reale de garanție și sarcini	Referințe
NU SUNT	

Anexa Nr. 1 La Partea I

Teren

Nr cadastral	Suprafața (mp)*	Observații / Referințe
	150	

* Suprafața este determinată în planul de proiecție Stereo 70.



Date referitoare la teren

Crt	Categorie folosință	Intra vilan	Suprafața (mp)	Tarla	Parcelă	Nr. topo	Observații / Referințe
1	curți constructii	DA	150	1	26	-	

Date referitoare la construcții

Crt	Număr	Destinație construcție	Supraf. (mp)	Situație juridică	Observații / Referințe
A1.1		constructii anexa	29	Cu acte	Nr. niveluri:1; S. construita la sol:29 mp; S. construita desfasurata:29 mp;

Lungime Segmente

1) Valorile lungimilor segmentelor sunt obținute din proiecție în plan.

Punct început	X / Y	Punct sfârșit	X / Y	Lungime segment (** (m)
1	510.045,252 424.943,465	2	510.039,279 424.943,565	5.974
2	510.039,279 424.943,565	3	510.039,29 424.941,901	1.664
3	510.039,29 424.941,901	4	510.029,492 424.942,219	9.803
4	510.029,492 424.942,219	5	510.029,536 424.937,017	5.202

Punct început	X / Y	Punct sfârșit	X / Y	Lungime segment (** (m)
5	510.029,536 424.937,017	6	510.045,764 424.937,202	16.229
6	510.045,764 424.937,202	7	510.055,656 424.937,282	9.892
7	510.055,656 424.937,282	8	510.055,657 424.938,275	0.993
8	510.055,657 424.938,275	9	510.055,64 424.943,292	5.017
9	510.055,64 424.943,292	1	510.045,252 424.943,465	10.389

** Lungimile segmentelor sunt determinate în planul de proiecție Stereo 70 și sunt rotunjite la 1 milimetru.

*** Distanța dintre puncte este formată din segmente cumulate ce sunt mai mici decât valoarea 1 milimetru.

**DATE DESPRE IMOBILUL NR. 1196**

Oficiul de Cadastru și Publicitate Imobiliară ARGES
Biroul de Cadastru și Publicitate Imobiliară Campulung

A. Partea I. Descrierea imobilului

TEREN Intravilan

Adresa: Loc. Gura Pravat, Nr. 61, Jud. Arges

Nr. Crt	Nr cadastral Nr. topografic	Suprafața* (mp)	Observații / Referințe
A1		154	Sector cadastral:19 Teren neimprijmit;

Construcții

Crt	Nr cadastral Nr. topografic	Adresa	Observații / Referințe
A1.1		Loc. Gura Pravat, Nr. 61, Jud. Arges	Nr. niveluri:1; S. construita la sol:14 mp; S. construita desfasurata:14 mp;
A1.2		Loc. Gura Pravat, Nr. 61, Jud. Arges	Nr. niveluri:1; S. construita la sol:11 mp; S. construita desfasurata:11 mp;
A1.3		Loc. Gura Pravat, Nr. 61, Jud. Arges	Nr. niveluri:1; S. construita la sol:5 mp; S. construita desfasurata:5 mp;

B. Partea II. Proprietari și acte

Inscrieri privitoare la dreptul de proprietate și alte drepturi reale		Referințe
/		
Act Administrativ nr. 119336, din 16/10/2002 emis de CJPSDPAT ARGES;		
B1	Intabulare, drept de PROPRIETATE, dobandit prin Reconstituire, cota actuala 1/1, cota initiala 1/1 1) FURDUJ CORINA	A1
Act Normativ nr. 7, din 13/03/1996 emis de PARLAMENT (art. 12 alin. 16);		
B2	Intabulare, drept de PROPRIETATE, dobandit prin Construire, cota actuala 1/1, cota initiala 1/1 1) FURDUJ CORINA	A1.1, A1.2, A1.3

C. Partea III. SARCINI .

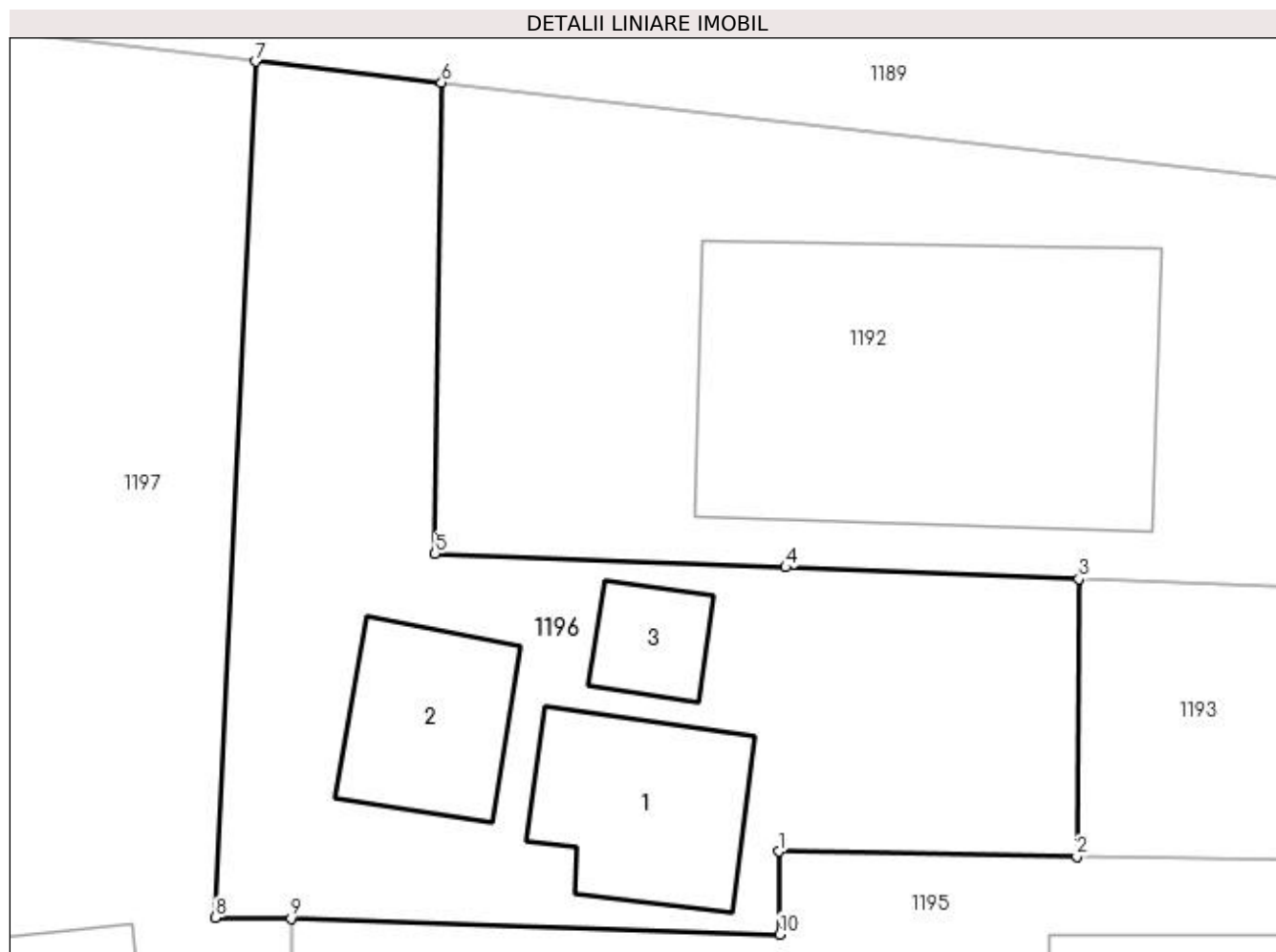
Inscrieri privind dezmembramintele dreptului de proprietate, drepturi reale de garanție și sarcini	Referințe
NU SUNT	

Anexa Nr. 1 La Partea I

Teren

Nr cadastral	Suprafața (mp)*	Observații / Referințe
	154	

* Suprafața este determinată în planul de proiecție Stereo 70.



Date referitoare la teren

Crt	Categorie folosință	Intravilan	Suprafața (mp)	Tarla	Parcelă	Nr. topo	Observații / Referințe
1	curți constructii	DA	154	1	26	-	

Date referitoare la construcții

Crt	Număr	Destinație construcție	Supraf. (mp)	Situație juridică	Observații / Referințe
A1.1		construcții de locuințe	14	Cu acte	Nr. niveluri:1; S. construita la sol:14 mp; S. construita desfasurata:14 mp;
A1.2		construcții anexa	11	Cu acte	Nr. niveluri:1; S. construita la sol:11 mp; S. construita desfasurata:11 mp;
A1.3		construcții anexa	5	Cu acte	Nr. niveluri:1; S. construita la sol:5 mp; S. construita desfasurata:5 mp;

Lungime Segmente

1) Valorile lungimilor segmentelor sunt obținute din proiecție în plan.

Punct început	X / Y	Punct sfârșit	X / Y	Lungime segment (** (m))
1	510.039,279 424.943,565	2	510.045,252 424.943,465	5.974
2	510.045,252 424.943,465	3	510.045,292 424.949,03	5.565

Punct început	X / Y	Punct sfârșit	X / Y	Lungime segment (** (m)
3	510.045,292 424.949,03	4	510.039,415 424.949,261	5.882
4	510.039,415 424.949,261	5	510.032,382 424.949,537	7.038
5	510.032,382 424.949,537	6	510.032,509 424.958,976	9.44
6	510.032,509 424.958,976	7	510.028,778 424.959,402	3.755
7	510.028,778 424.959,402	8	510.027,974 424.942,233	17.188
8	510.027,974 424.942,233	9	510.029,492 424.942,219	1.518
9	510.029,492 424.942,219	10	510.039,29 424.941,901	9.803
10	510.039,29 424.941,901	1	510.039,279 424.943,565	1.664

** Lungimile segmentelor sunt determinate în planul de proiecție Stereo 70 și sunt rotunjite la 1 milimetru.

*** Distanța dintre puncte este formată din segmente cumulate ce sunt mai mici decât valoarea 1 milimetru.

**DATE DESPRE IMOBILUL NR. 1197**

Oficiul de Cadastru și Publicitate Imobiliară ARGES
Biroul de Cadastru și Publicitate Imobiliară Campulung

A. Partea I. Descrierea imobilului

TEREN Intravilan

Adresa: Loc. Gura Pravat, Jud. Arges

Nr. Crt	Nr cadastral Nr. topografic	Suprafața* (mp)	Observații / Referințe
A1		156	Sector cadastral:19 Teren neimpregmuit;

Construcții

Crt	Nr cadastral Nr. topografic	Adresa	Observații / Referințe
A1.1		Loc. Gura Pravat, Jud. Arges	Nr. niveluri:1; S. construita la sol:25 mp; S. construita desfasurata:25 mp;

B. Partea II. Proprietari și acte

Inscrieri privitoare la dreptul de proprietate și alte drepturi reale	Referințe
/	
Act Administrativ nr. 119521, din 04/11/2002 emis de CJPSDPAT ARGES;	
B1	A1
Intabulare, drept de PROPRIETATE, dobandit prin Reconstituire, cota actuala 1/1, cota initiala 1/1 1) FURDOIU ION	
Act Normativ nr. 7, din 13/03/1996 emis de PARLAMENT (art. 12 alin. 16);	
B2	A1.1
Intabulare, drept de PROPRIETATE, dobandit prin Construire, cota actuala 1/1, cota initiala 1/1 1) FURDOIU ION	

C. Partea III. SARCINI .

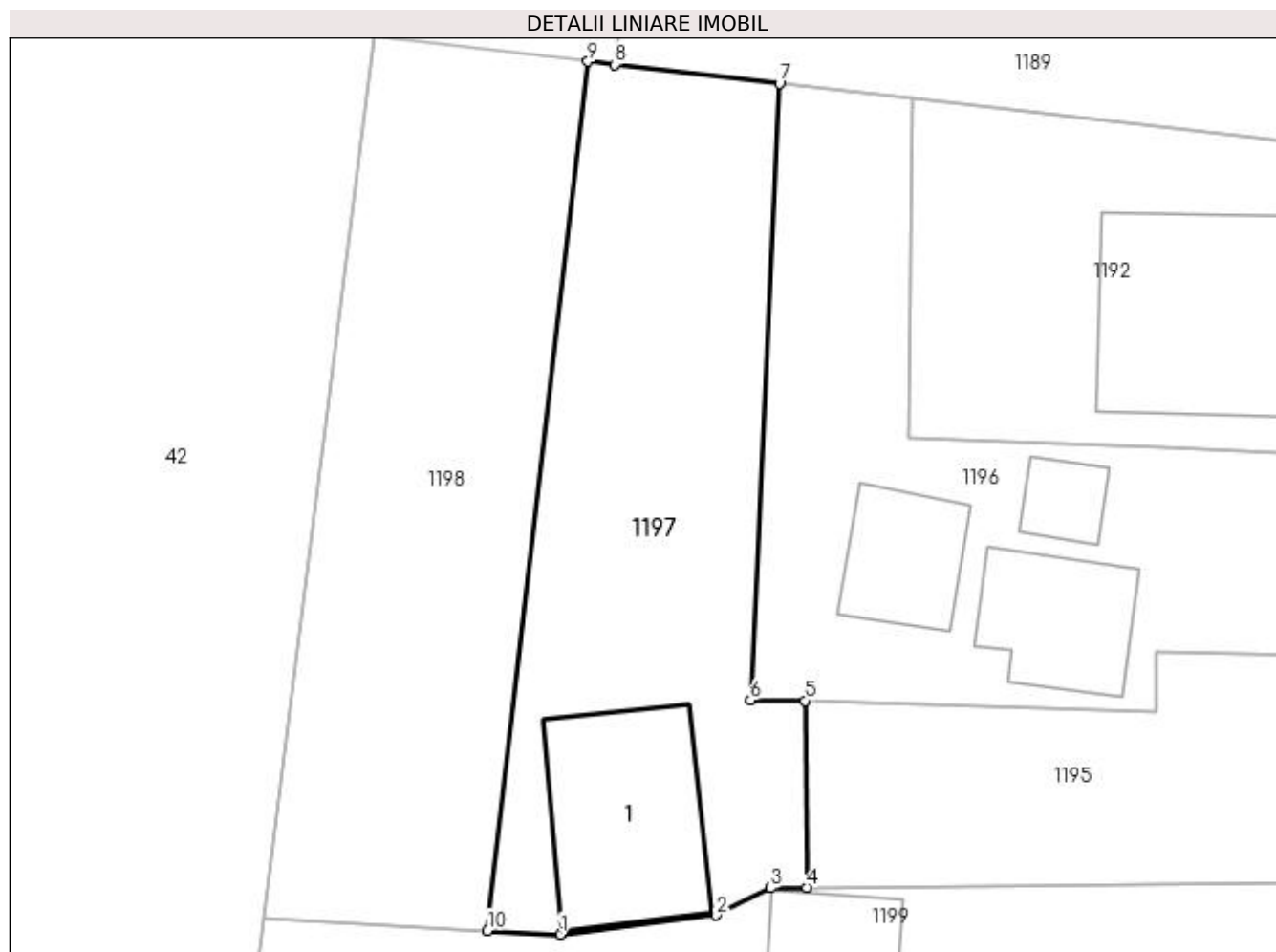
Inscrieri privind dezmembramintele dreptului de proprietate, drepturi reale de garanție și sarcini	Referințe
NU SUNT	

Anexa Nr. 1 La Partea I

Teren

Nr cadastral	Suprafața (mp)*	Observații / Referințe
	156	

* Suprafața este determinată în planul de proiecție Stereo 70.



Date referitoare la teren

Crt	Categorie folosință	Intra vilan	Suprafața (mp)	Tarla	Parcelă	Nr. topo	Observații / Referințe
1	curți constructii	DA	156	1	26	-	

Date referitoare la construcții

Crt	Număr	Destinație construcție	Supraf. (mp)	Situație juridică	Observații / Referințe
A1.1		construcții de locuințe	25	Cu acte	Nr. niveluri:1; S. construita la sol:25 mp; S. construita desfasurata:25 mp;

Lungime Segmente

1) Valorile lungimilor segmentelor sunt obținute din proiecție în plan.

Punct început	X / Y	Punct sfârșit	X / Y	Lungime segment (** (m)
1	510.022,671 424.935,715	2	510.027,013 424.936,242	4.374
2	510.027,013 424.936,242	3	510.028,535 424.937,005	1.703
3	510.028,535 424.937,005	4	510.029,536 424.937,017	1.001
4	510.029,536 424.937,017	5	510.029,492 424.942,219	5.202

Punct început	X / Y	Punct sfârșit	X / Y	Lungime segment (** (m)
5	510.029,492 424.942,219	6	510.027,974 424.942,233	1.518
6	510.027,974 424.942,233	7	510.028,778 424.959,402	17.188
7	510.028,778 424.959,402	8	510.024,195 424.959,926	4.613
8	510.024,195 424.959,926	9	510.023,444 424.960,012	0.756
9	510.023,444 424.960,012	10	510.020,651 424.935,823	24.35
10	510.020,651 424.935,823	1	510.022,671 424.935,715	2.023

** Lungimile segmentelor sunt determinate în planul de proiecție Stereo 70 și sunt rotunjite la 1 milimetru.

*** Distanța dintre puncte este formată din segmente cumulate ce sunt mai mici decât valoarea 1 milimetru.

**DATE DESPRE IMOBILUL NR. 1198**

Oficiul de Cadastru și Publicitate Imobiliară ARGES
Biroul de Cadastru și Publicitate Imobiliară Campulung

A. Partea I. Descrierea imobilului

TEREN Extravilan

Adresa: Jud. Arges

Nr. Crt	Nr cadastral Nr. topografic	Suprafața* (mp)	Observații / Referințe
A1		150	Sector cadastral:19 Teren neimprejmuit;

B. Partea II. Proprietari și acte

Inscrieri privitoare la dreptul de proprietate și alte drepturi reale	Referințe
/	
Act Normativ nr. 7, din 13/03/1996 emis de PARLAMENT (art. 13 alin. 15);	
B1	A1
Inscrierea provizorie, drept de PROPRIETATE, dobandit prin Lege, cota actuala 1/1, cota initiala 1/1 1) COMUNA VALEA MARE PRAVĂȚ, CIF:5010196	

C. Partea III. SARCINI .

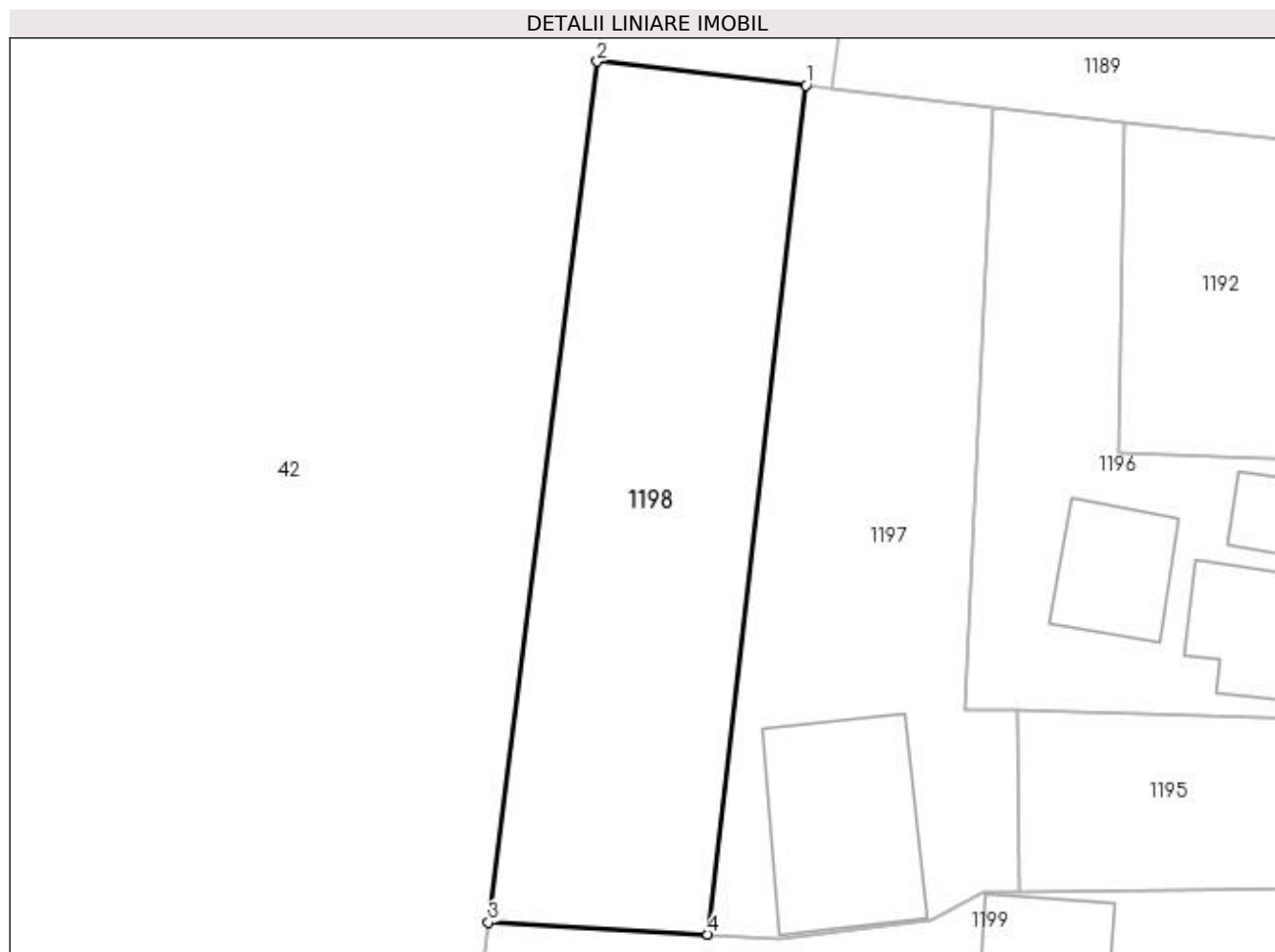
Inscrieri privind dezmembramintele dreptului de proprietate, drepturi reale de garanție și sarcini	Referințe
NU SUNT	

Anexa Nr. 1 La Partea I

Teren

Nr cadastral	Suprafața (mp)*	Observații / Referințe
	150	

* Suprafața este determinată în planul de proiecție Stereo 70.



Date referitoare la teren

Crt	Categorie folosință	Intra vilan	Suprafața (mp)	Tarla	Parcelă	Nr. topo	Observații / Referințe
1	pasune	NU	150	1	26	-	

Lungime Segmente

1) Valorile lungimilor segmentelor sunt obținute din proiecție în plan.

Punct început	X / Y	Punct sfârșit	X / Y	Lungime segment (** (m)
1	510.023,444 424.960,012	2	510.017,501 424.960,691	5.982
2	510.017,501 424.960,691	3	510.014,399 424.936,159	24.727
3	510.014,399 424.936,159	4	510.020,651 424.935,823	6.261
4	510.020,651 424.935,823	1	510.023,444 424.960,012	24.35

**** Lungimile segmentelor sunt determinate în planul de proiecţie Stereo 70 şi sunt rotunjite la 1 milimetru.**

***** Distanţa dintre puncte este formată din segmente cumulate ce sunt mai mici decât valoarea 1 milimetru.**

**DATE DESPRE IMOBILUL NR. 1199**

Oficiul de Cadastru și Publicitate Imobiliară ARGES
Biroul de Cadastru și Publicitate Imobiliară Campulung

A. Partea I. Descrierea imobilului

TEREN Intravilan

Adresa: Loc. Gura Pravat, Nr. 59, Jud. Arges

Nr. Crt	Nr cadastral Nr. topografic	Suprafața* (mp)	Observații / Referințe
A1		220	Sector cadastral:19 Teren neimprijmit;

Construcții

Crt	Nr cadastral Nr. topografic	Adresa	Observații / Referințe
A1.1		Loc. Gura Pravat, Nr. 59, Jud. Arges	Nr. niveluri:1; S. construita la sol:12 mp; S. construita desfasurata:12 mp;
A1.2		Loc. Gura Pravat, Nr. 59, Jud. Arges	Nr. niveluri:1; S. construita la sol:7 mp; S. construita desfasurata:7 mp;
A1.3		Loc. Gura Pravat, Nr. 59, Jud. Arges	Nr. niveluri:1; S. construita la sol:34 mp; S. construita desfasurata:34 mp;

B. Partea II. Proprietari și acte

Inscrieri privitoare la dreptul de proprietate și alte drepturi reale		Referințe
/		
Act Administrativ nr. 119337, din 16/10/2002 emis de CJPSDPAT ARGES;		
B1	Intabulare, drept de PROPRIETATE, dobandit prin Reconstituire, cota actuala 1/1, cota initiala 1/1 1) BLOJ ILEANA , lipsă CNP	A1
Act Normativ nr. 7, din 13/03/1996 emis de PARLAMENT (art. 12 alin. 16);		
B2	Intabulare, drept de PROPRIETATE, dobandit prin Construire, cota actuala 1/1, cota initiala 1/1 1) BLOJ ILEANA , lipsă CNP	A1.1, A1.2
B3	Intabulare, drept de PROPRIETATE, dobandit prin Construire, cota actuala 1/1, cota initiala 1/1 1) BLOJ PETRE , lipsă CNP	A1.3

C. Partea III. SARCINI .

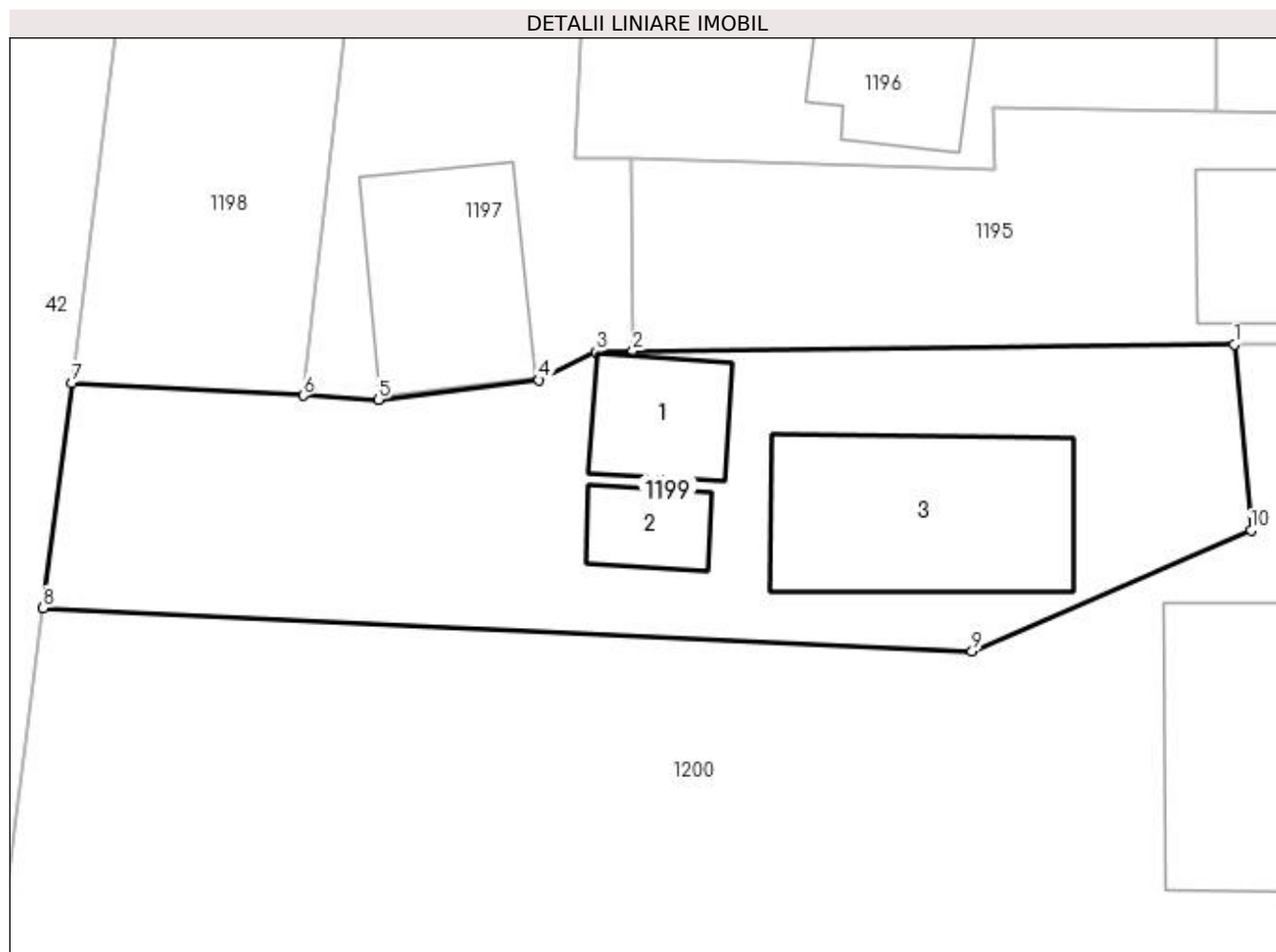
Inscrieri privind dezmembramintele dreptului de proprietate, drepturi reale de garanție și sarcini	Referințe
NU SUNT	

Anexa Nr. 1 La Partea I

Teren

Nr cadastral	Suprafața (mp)*	Observații / Referințe
	220	

* Suprafața este determinată în planul de proiecție Stereo 70.



Date referitoare la teren

Crt	Categorie folosință	Intra vilan	Suprafața (mp)	Tarla	Parcelă	Nr. topo	Observații / Referințe
1	curți constructii	DA	220	1	27	-	În act se regăsește P26

Date referitoare la construcții

Crt	Număr	Destinație construcție	Supraf. (mp)	Situație juridică	Observații / Referințe
A1.1		construcții de locuințe	12	Cu acte	Nr. niveluri:1; S. construita la sol:12 mp; S. construita desfasurata:12 mp;
A1.2		construcții anexa	7	Cu acte	Nr. niveluri:1; S. construita la sol:7 mp; S. construita desfasurata:7 mp;
A1.3		construcții de locuințe	34	Cu acte	Nr. niveluri:1; S. construita la sol:34 mp; S. construita desfasurata:34 mp;

Lungime Segmente

1) Valorile lungimilor segmentelor sunt obținute din proiecție în plan.

Punct început	X / Y	Punct sfârșit	X / Y	Lungime segment (** (m)
1	510.045,764 424.937,202	2	510.029,536 424.937,017	16.229
2	510.029,536 424.937,017	3	510.028,535 424.937,005	1.001

Punct început	X / Y	Punct sfârșit	X / Y	Lungime segment (** (m)
3	510.028,535 424.937,005	4	510.027,013 424.936,242	1.703
4	510.027,013 424.936,242	5	510.022,671 424.935,715	4.374
5	510.022,671 424.935,715	6	510.020,651 424.935,823	2.023
6	510.020,651 424.935,823	7	510.014,399 424.936,159	6.261
7	510.014,399 424.936,159	8	510.013,633 424.930,097	6.11
8	510.013,633 424.930,097	9	510.038,694 424.928,92	25.089
9	510.038,694 424.928,92	10	510.046,218 424.932,189	8.203
10	510.046,218 424.932,189	1	510.045,764 424.937,202	5.034

** Lungimile segmentelor sunt determinate în planul de proiecție Stereo 70 și sunt rotunjite la 1 milimetru.

*** Distanța dintre puncte este formată din segmente cumulate ce sunt mai mici decât valoarea 1 milimetru.

**DATE DESPRE IMOBILUL NR. 1200**

Oficiul de Cadastru și Publicitate Imobiliară ARGES
Biroul de Cadastru și Publicitate Imobiliară Campulung

A. Partea I. Descrierea imobilului

TEREN Intravilan

Adresa: Loc. Gura Pravat, Jud. Arges

Nr. Crt	Nr cadastral Nr. topografic	Suprafața* (mp)	Observații / Referințe
A1		Din acte: 1.134 Masurata: 1.082	Sector cadastral:19 Teren neimprijmit;

Construcții

Crt	Nr cadastral Nr. topografic	Adresa	Observații / Referințe
A1.1		Loc. Gura Pravat, Jud. Arges	Nr. niveluri:1; S. construita la sol:56 mp; S. construita desfasurata:56 mp;
A1.2		Loc. Gura Pravat, Jud. Arges	Nr. niveluri:1; S. construita la sol:72 mp; S. construita desfasurata:72 mp;
A1.3		Loc. Gura Pravat, Jud. Arges	Nr. niveluri:1; S. construita la sol:30 mp; S. construita desfasurata:30 mp;
A1.4		Loc. Gura Pravat, Jud. Arges	Nr. niveluri:1; S. construita la sol:14 mp; S. construita desfasurata:14 mp;

B. Partea II. Proprietari și acte

Inscrieri privitoare la dreptul de proprietate și alte drepturi reale		Referințe
/		
Act Administrativ nr. 119333, din 16/10/2002 emis de CJPSDPAT ARGES;		
B1	Intabulare, drept de PROPRIETATE, dobandit prin Reconstituire, cota actuala 1/1, cota initiala 1/1 1) MONDOC GHEORGHE, lipsă CNP	A1
Act Normativ nr. 7, din 13/03/1996 emis de PARLAMENT (art. 12 alin. 16);		
B2	Intabulare, drept de PROPRIETATE, dobandit prin Construire, cota actuala 1/1, cota initiala 1/1 1) MONDOC GHEORGHE, lipsă CNP	A1.1, A1.2, A1.3, A1.4

C. Partea III. SARCINI .

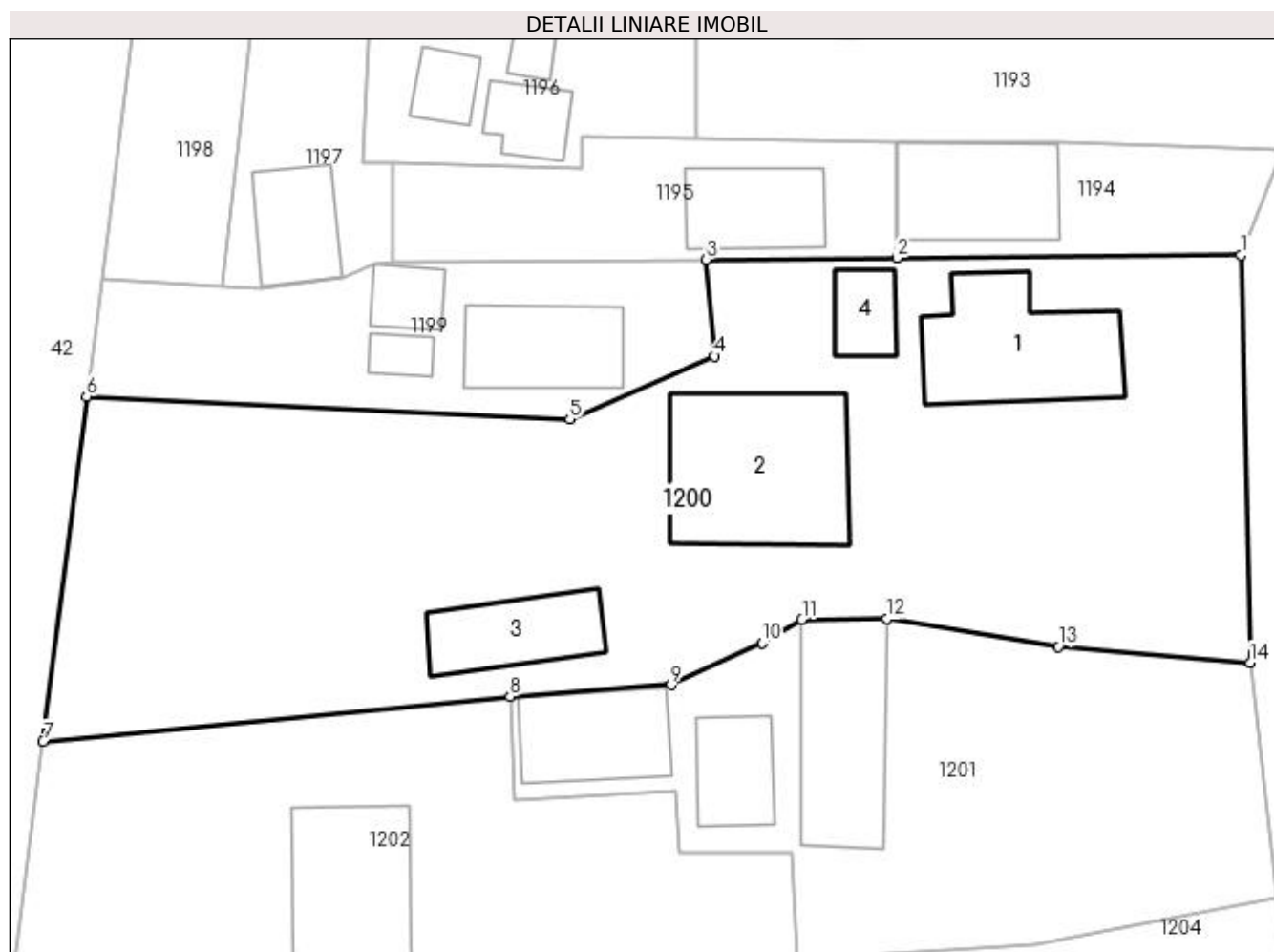
Inscrieri privind dezmembramentele dreptului de proprietate, drepturi reale de garanție și sarcini	Referințe
NU SUNT	

Anexa Nr. 1 La Partea I

Teren

Nr cadastral	Suprafața (mp)*	Observații / Referințe
	Din acte: 1.134 Masurata: 1.082	

* Suprafața este determinată în planul de proiecție Stereo 70.



Date referitoare la teren

Crt	Categorie folosință	Intra vilan	Suprafața (mp)	Tarla	Parcelă	Nr. topo	Observații / Referințe
1	curți constructii	DA	1.082	1	27	-	În act se regăsește P29

Date referitoare la construcții

Crt	Număr	Destinație construcție	Supraf. (mp)	Situație juridică	Observații / Referințe
A1.1		constructii anexa	56	Cu acte	Nr. niveluri:1; S. construita la sol:56 mp; S. construita desfasurata:56 mp;
A1.2		constructii anexa	72	Cu acte	Nr. niveluri:1; S. construita la sol:72 mp; S. construita desfasurata:72 mp;
A1.3		constructii anexa	30	Cu acte	Nr. niveluri:1; S. construita la sol:30 mp; S. construita desfasurata:30 mp;
A1.4		constructii anexa	14	Cu acte	Nr. niveluri:1; S. construita la sol:14 mp; S. construita desfasurata:14 mp;

Lungime Segmente

1) Valorile lungimilor segmentelor sunt obținute din proiecție în plan.

Punct început	X / Y	Punct sfârșit	X / Y	Lungime segment (** (m)
1	510.073,522 424.937,427	2	510.055,656 424.937,282	17.867

Punct început	X / Y	Punct sfârșit	X / Y	Lungime segment (** (m)
2	510.055,656 424.937,282	3	510.045,764 424.937,202	9.892
3	510.045,764 424.937,202	4	510.046,218 424.932,189	5.034
4	510.046,218 424.932,189	5	510.038,694 424.928,92	8.203
5	510.038,694 424.928,92	6	510.013,633 424.930,097	25.089
6	510.013,633 424.930,097	7	510.011,372 424.912,198	18.041
7	510.011,372 424.912,198	8	510.035,6 424.914,531	24.34
8	510.035,6 424.914,531	9	510.043,955 424.915,15	8.378
9	510.043,955 424.915,15	10	510.048,682 424.917,296	5.191
10	510.048,682 424.917,296	11	510.050,738 424.918,52	2.393
11	510.050,738 424.918,52	12	510.055,147 424.918,56	4.409
12	510.055,147 424.918,56	13	510.064,034 424.917,118	9.003
13	510.064,034 424.917,118	14	510.073,985 424.916,304	9.984
14	510.073,985 424.916,304	1	510.073,522 424.937,427	21.128

** Lungimile segmentelor sunt determinate în planul de proiecție Stereo 70 și sunt rotunjite la 1 milimetru.

*** Distanța dintre puncte este formată din segmente cumulate ce sunt mai mici decât valoarea 1 milimetru.

**DATE DESPRE IMOBILUL NR. 1201**

Oficiul de Cadastru și Publicitate Imobiliară ARGES
Biroul de Cadastru și Publicitate Imobiliară Campulung

A. Partea I. Descrierea imobilului

TEREN Intravilan

Adresa: Loc. Gura Pravat, Jud. Arges

Nr. Crt	Nr cadastral Nr. topografic	Suprafața* (mp)	Observații / Referințe
A1		486	Sector cadastral:19 Teren neimprijmit;

Construcții

Crt	Nr cadastral Nr. topografic	Adresa	Observații / Referințe
A1.1		Loc. Gura Pravat, Jud. Arges	Nr. niveluri:1; S. construita la sol:51 mp; S. construita desfasurata:51 mp;
A1.2		Loc. Gura Pravat, Jud. Arges	Nr. niveluri:1; S. construita la sol:22 mp; S. construita desfasurata:22 mp;
A1.3		Loc. Gura Pravat, Jud. Arges	Nr. niveluri:1; S. construita la sol:35 mp; S. construita desfasurata:35 mp;

B. Partea II. Proprietari și acte

Inscrieri privitoare la dreptul de proprietate și alte drepturi reale		Referințe
/		
Act Administrativ nr. 119332, din 16/10/2002 emis de CJPSDPAT ARGES;		
B1	Intabulare, drept de PROPRIETATE, dobandit prin Reconstituire, cota actuala 1/1, cota initiala 1/1 1) FIERARU MARIA, lipsă CNP	A1
Act Normativ nr. 7, din 13/03/1996 emis de PARLAMENT (art. 12 alin. 16);		
B2	Intabulare, drept de PROPRIETATE, dobandit prin Construire, cota actuala 1/1, cota initiala 1/1 1) FIERARU MARIA, lipsă CNP	A1.1, A1.2, A1.3

C. Partea III. SARCINI .

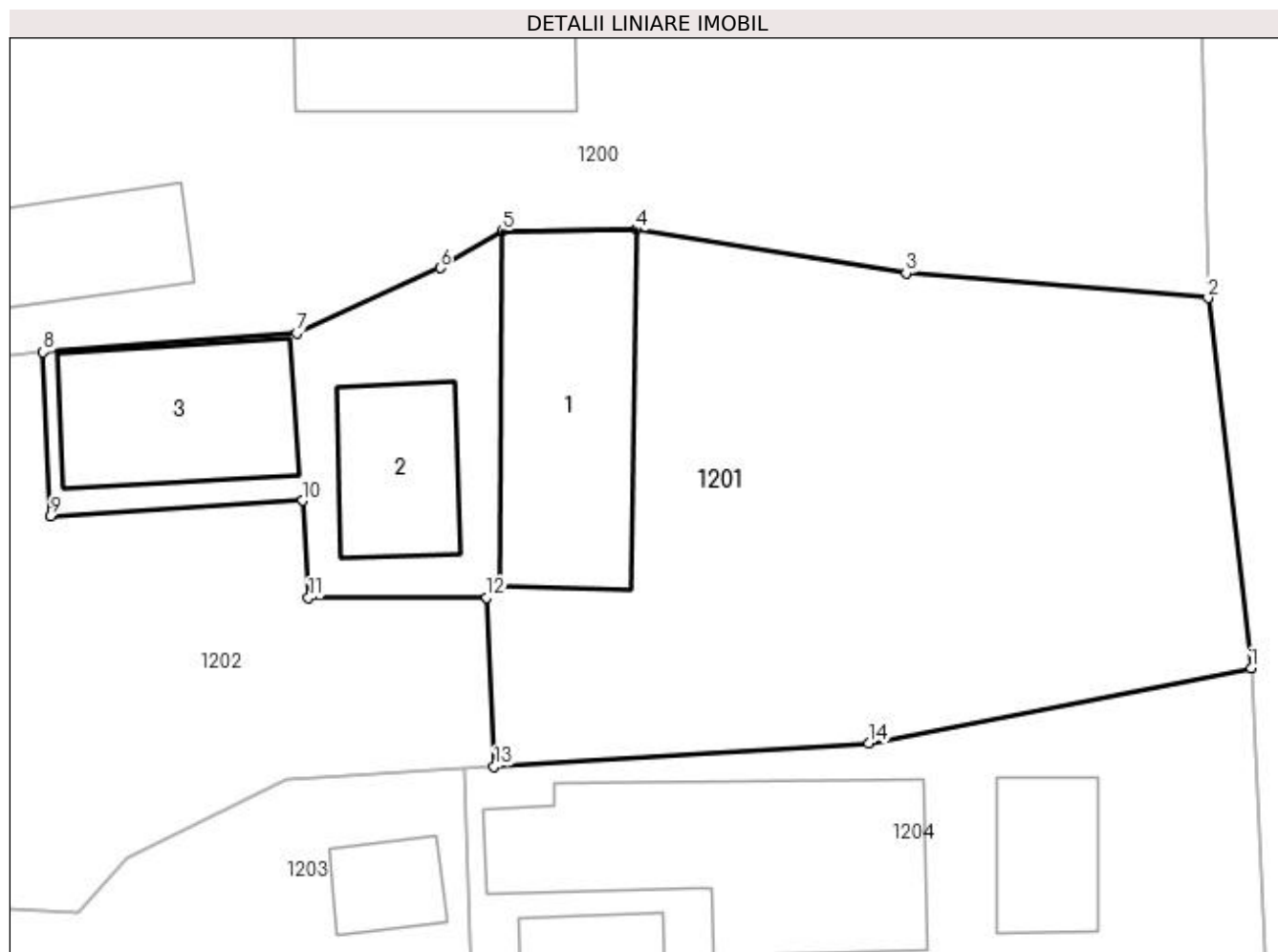
Inscrieri privind dezmembramintele dreptului de proprietate, drepturi reale de garanție și sarcini	Referințe
NU SUNT	

Anexa Nr. 1 La Partea I

Teren

Nr cadastral	Suprafața (mp)*	Observații / Referințe
	486	

* Suprafața este determinată în planul de proiecție Stereo 70.



Date referitoare la teren

Crt	Categorie folosință	Intra vilan	Suprafața (mp)	Tarla	Parcelă	Nr. topo	Observații / Referințe
1	curți constructii	DA	486	1	27	-	În act se regăsește P29

Date referitoare la construcții

Crt	Număr	Destinație construcție	Supraf. (mp)	Situație juridică	Observații / Referințe
A1.1		construcții de locuințe	51	Cu acte	Nr. niveluri:1; S. construita la sol:51 mp; S. construita desfasurata:51 mp;
A1.2		construcții anexa	22	Cu acte	Nr. niveluri:1; S. construita la sol:22 mp; S. construita desfasurata:22 mp;
A1.3		construcții anexa	35	Cu acte	Nr. niveluri:1; S. construita la sol:35 mp; S. construita desfasurata:35 mp;

Lungime Segmente

1) Valorile lungimilor segmentelor sunt obținute din proiecție în plan.

Punct început	X / Y	Punct sfârșit	X / Y	Lungime segment (** (m)
1	510.075,406 424.904,111	2	510.073,985 424.916,304	12.276
2	510.073,985 424.916,304	3	510.064,034 424.917,118	9.984

Punct început	X / Y	Punct sfârșit	X / Y	Lungime segment (** (m)
3	510.064,034 424.917,118	4	510.055,147 424.918,56	9.003
4	510.055,147 424.918,56	5	510.050,738 424.918,52	4.409
5	510.050,738 424.918,52	6	510.048,682 424.917,296	2.393
6	510.048,682 424.917,296	7	510.043,955 424.915,15	5.191
7	510.043,955 424.915,15	8	510.035,6 424.914,531	8.378
8	510.035,6 424.914,531	9	510.035,843 424.909,119	5.417
9	510.035,843 424.909,119	10	510.044,149 424.909,638	8.322
10	510.044,149 424.909,638	11	510.044,348 424.906,428	3.216
11	510.044,348 424.906,428	12	510.050,218 424.906,44	5.87
12	510.050,218 424.906,44	13	510.050,467 424.900,883	5.563
13	510.050,467 424.900,883	14	510.062,798 424.901,637	12.354
14	510.062,798 424.901,637	1	510.075,406 424.904,111	12.848

** Lungimile segmentelor sunt determinate în planul de proiecție Stereo 70 și sunt rotunjite la 1 milimetru.

*** Distanța dintre puncte este formată din segmente cumulate ce sunt mai mici decât valoarea 1 milimetru.

**DATE DESPRE IMOBILUL NR. 1202**

Oficiul de Cadastru și Publicitate Imobiliară ARGES
Biroul de Cadastru și Publicitate Imobiliară Campulung

A. Partea I. Descrierea imobilului

TEREN Intravilan

Adresa: Loc. Gura Pravat, Jud. Arges

Nr. Crt	Nr cadastral Nr. topografic	Suprafața* (mp)	Observații / Referințe
A1		547	Sector cadastral:19 Teren neimpregmuit;

Construcții

Crt	Nr cadastral Nr. topografic	Adresa	Observații / Referințe
A1.1		Loc. Gura Pravat, Jud. Arges	Nr. niveluri:1; S. construita la sol:55 mp; S. construita desfasurata:55 mp;

B. Partea II. Proprietari și acte

Inscrieri privitoare la dreptul de proprietate și alte drepturi reale		Referințe
/		
Act Normativ nr. 7, din 13/03/1996 emis de PARLAMENT (art. 13 alin. 15);		
B1	Inscrierea provizorie, drept de PROPRIETATE, dobandit prin Lege, cota actuala 1/1, cota initiala 1/1 1) COMUNA VALEA MARE PRAVĂȚ , CIF:5010196	A1
Act Normativ nr. 7, din 13/03/1996 emis de PARLAMENT (art. 12 alin. 16);		
B3	Intabulare, drept de PROPRIETATE, dobandit prin Construire, cota actuala 1/1, cota initiala 1/1 1) FIERARU ALEXANDRU , lipsă CNP	A1.1

C. Partea III. SARCINI .

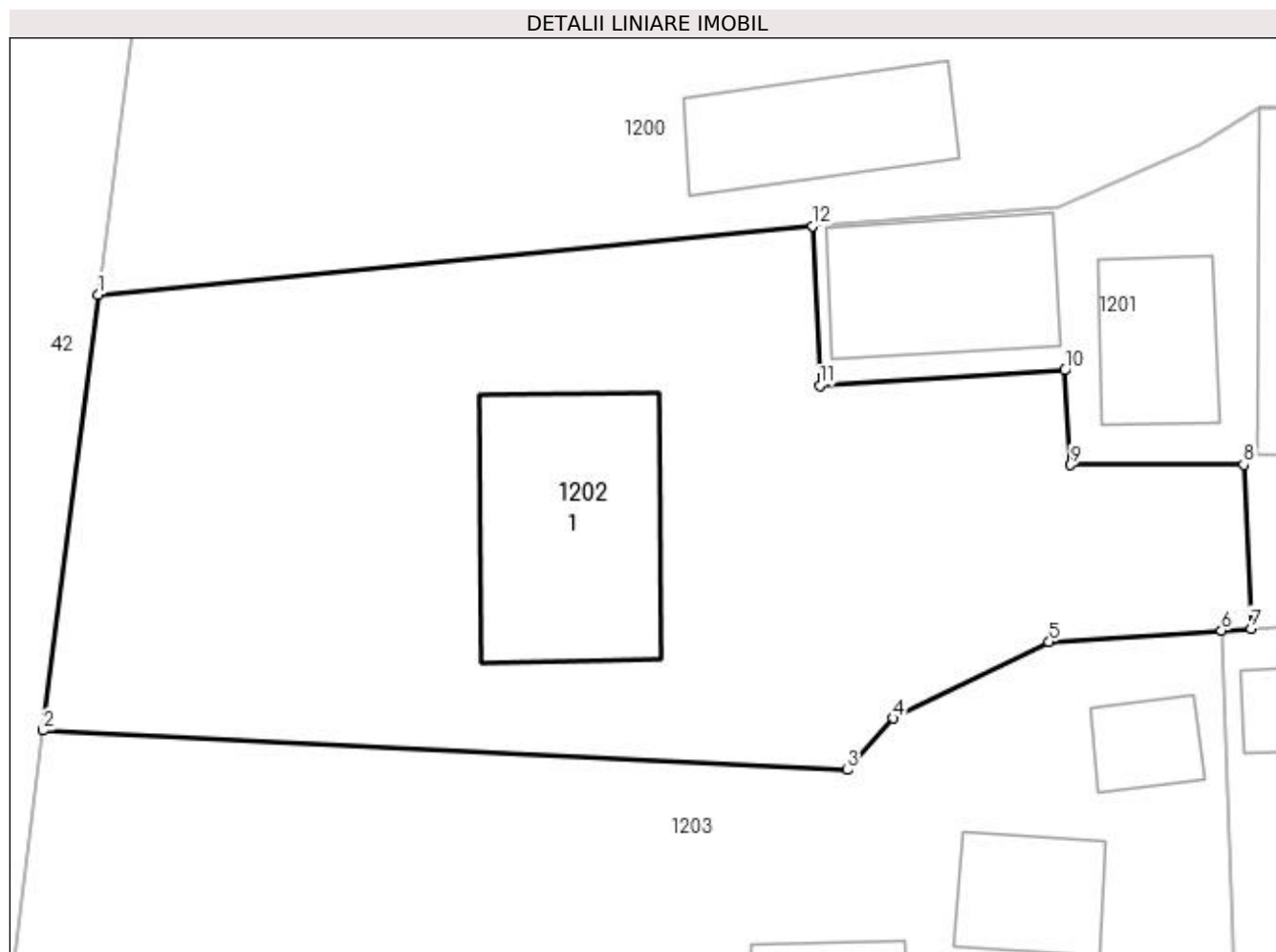
Inscrieri privind dezmembramintele dreptului de proprietate, drepturi reale de garanție și sarcini	Referințe
NU SUNT	

Anexa Nr. 1 La Partea I

Teren

Nr cadastral	Suprafața (mp)*	Observații / Referințe
	547	

* Suprafața este determinată în planul de proiecție Stereo 70.



Date referitoare la teren

Crt	Categorie folosință	Intravilan	Suprafața (mp)	Tarla	Parcelă	Nr. topo	Observații / Referințe
1	curți constructii	DA	547	1	27	-	

Date referitoare la construcții

Crt	Număr	Destinație construcție	Supraf. (mp)	Situație juridică	Observații / Referințe
A1.1		construcții de locuințe	55	Cu acte	Nr. niveluri:1; S. construita la sol:55 mp; S. construita desfasurata:55 mp;

Lungime Segmente

1) Valorile lungimilor segmentelor sunt obținute din proiecție în plan.

Punct început	X / Y	Punct sfârșit	X / Y	Lungime segment (** (m)
1	510.011,372 424.912,198	2	510.009,503 424.897,431	14.885
2	510.009,503 424.897,431	3	510.036,761 424.896,09	27.291
3	510.036,761 424.896,09	4	510.038,332 424.897,844	2.355
4	510.038,332 424.897,844	5	510.043,62 424.900,429	5.886

Punct început	X / Y	Punct sfârșit	X / Y	Lungime segment (** (m)
5	510.043,62 424.900,429	6	510.049,463 424.900,821	5.856
6	510.049,463 424.900,821	7	510.050,467 424.900,883	1.006
7	510.050,467 424.900,883	8	510.050,218 424.906,44	5.563
8	510.050,218 424.906,44	9	510.044,348 424.906,428	5.87
9	510.044,348 424.906,428	10	510.044,149 424.909,638	3.216
10	510.044,149 424.909,638	11	510.035,843 424.909,119	8.322
11	510.035,843 424.909,119	12	510.035,6 424.914,531	5.417
12	510.035,6 424.914,531	1	510.011,372 424.912,198	24.34

** Lungimile segmentelor sunt determinate în planul de proiecție Stereo 70 și sunt rotunjite la 1 milimetru.

*** Distanța dintre puncte este formată din segmente cumulate ce sunt mai mici decât valoarea 1 milimetru.

**DATE DESPRE IMOBILUL NR. 1203**

Oficiul de Cadastru și Publicitate Imobiliară ARGES
Biroul de Cadastru și Publicitate Imobiliară Campulung

A. Partea I. Descrierea imobilului

TEREN Intravilan

Adresa: Loc. Gura Pravat, Jud. Arges

Nr. Crt	Nr cadastral Nr. topografic	Suprafața* (mp)	Observații / Referințe
A1		420	Sector cadastral:19 Teren neimprijmit;

Construcții

Crt	Nr cadastral Nr. topografic	Adresa	Observații / Referințe
A1.1		Loc. Gura Pravat, Jud. Arges	Nr. niveluri:1; S. construita la sol:19 mp; S. construita desfasurata:19 mp;
A1.2		Loc. Gura Pravat, Jud. Arges	Nr. niveluri:1; S. construita la sol:19 mp; S. construita desfasurata:19 mp;
A1.3		Loc. Gura Pravat, Jud. Arges	Nr. niveluri:1; S. construita la sol:10 mp; S. construita desfasurata:10 mp;

B. Partea II. Proprietari și acte

Inscrieri privitoare la dreptul de proprietate și alte drepturi reale		Referințe
/		
Act Administrativ nr. 118010, din 12/09/2002 emis de CJPSDPAT ARGES;		
B1	Intabulare, drept de PROPRIETATE, dobandit prin Reconstituire, cota actuala 1/1, cota initiala 1/1 1) LUCA AURELIAN , lipsă CNP	A1
Act Normativ nr. 7, din 13/03/1996 emis de PARLAMENT (art. 12 alin. 16);		
B2	Intabulare, drept de PROPRIETATE, dobandit prin Construire, cota actuala 1/1, cota initiala 1/1 1) LUCA AURELIAN , lipsă CNP	A1.1, A1.2, A1.3

C. Partea III. SARCINI .

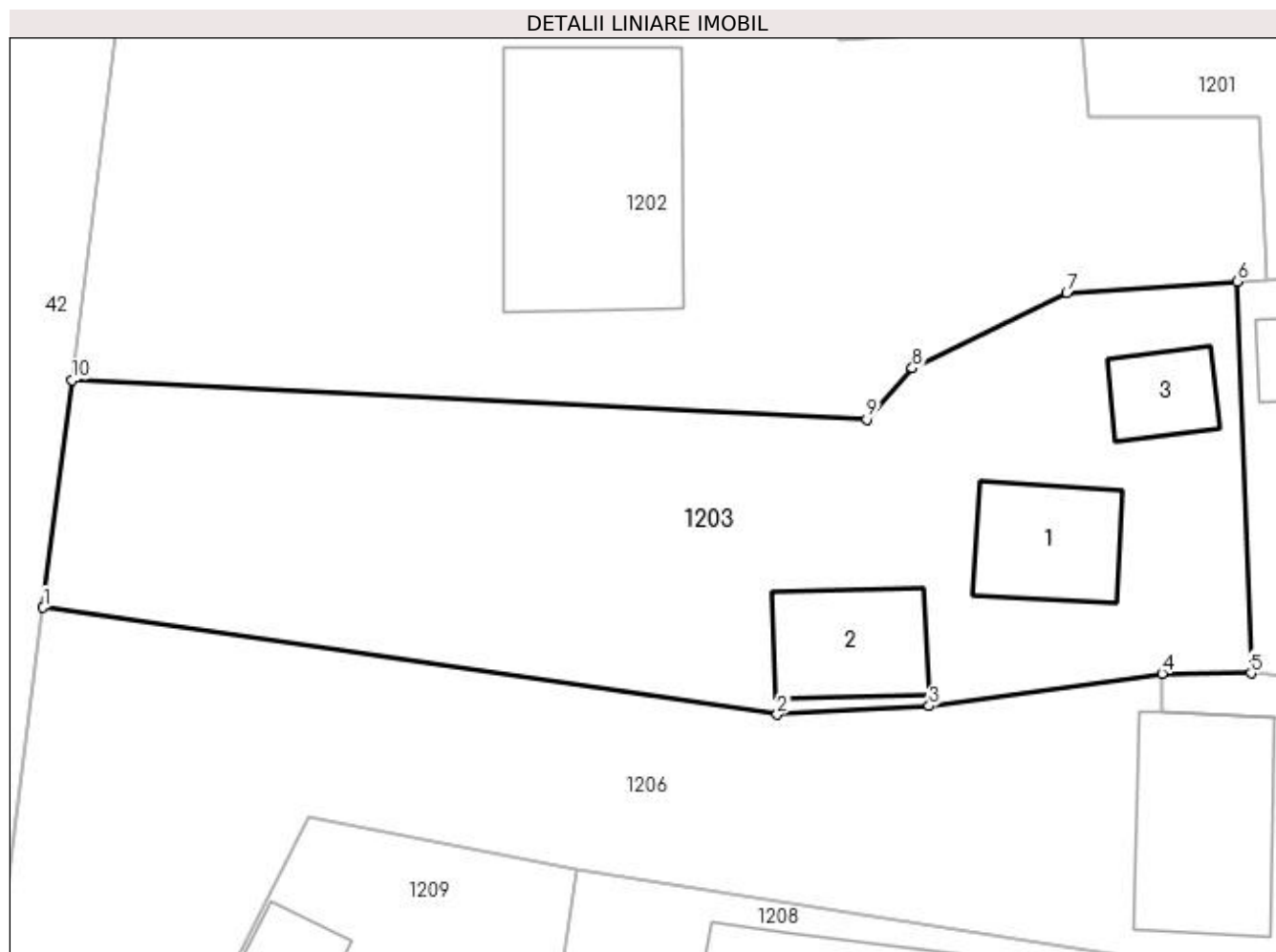
Inscrieri privind dezmembramintele dreptului de proprietate, drepturi reale de garanție și sarcini	Referințe
NU SUNT	

Anexa Nr. 1 La Partea I

Teren

Nr cadastral	Suprafața (mp)*	Observații / Referințe
	420	

* Suprafața este determinată în planul de proiecție Stereo 70.



Date referitoare la teren

Crt	Categorie folosință	Intravilan	Suprafața (mp)	Tarla	Parcelă	Nr. topo	Observații / Referințe
1	curți constructii	DA	420	1	28	-	În act se regăsește P29

Date referitoare la construcții

Crt	Număr	Destinație construcție	Supraf. (mp)	Situație juridică	Observații / Referințe
A1.1		construcții de locuințe	19	Cu acte	Nr. niveluri:1; S. construita la sol:19 mp; S. construita desfasurata:19 mp;
A1.2		construcții anexa	19	Cu acte	Nr. niveluri:1; S. construita la sol:19 mp; S. construita desfasurata:19 mp;
A1.3		construcții anexa	10	Cu acte	Nr. niveluri:1; S. construita la sol:10 mp; S. construita desfasurata:10 mp;

Lungime Segmente

1) Valorile lungimilor segmentelor sunt obținute din proiecție în plan.

Punct început	X / Y	Punct sfârșit	X / Y	Lungime segment (** (m)
1	510.008,517 424.889,632	2	510.033,696 424.885,968	25.444
2	510.033,696 424.885,968	3	510.038,906 424.886,267	5.219

Punct început	X / Y	Punct sfârșit	X / Y	Lungime segment (** (m)
3	510.038,906 424.886,267	4	510.046,896 424.887,37	8.066
4	510.046,896 424.887,37	5	510.049,949 424.887,389	3.053
5	510.049,949 424.887,389	6	510.049,463 424.900,821	13.441
6	510.049,463 424.900,821	7	510.043,62 424.900,429	5.856
7	510.043,62 424.900,429	8	510.038,332 424.897,844	5.886
8	510.038,332 424.897,844	9	510.036,761 424.896,09	2.355
9	510.036,761 424.896,09	10	510.009,503 424.897,431	27.291
10	510.009,503 424.897,431	1	510.008,517 424.889,632	7.861

** Lungimile segmentelor sunt determinate în planul de proiecție Stereo 70 și sunt rotunjite la 1 milimetru.

*** Distanța dintre puncte este formată din segmente cumulate ce sunt mai mici decât valoarea 1 milimetru.

**DATE DESPRE IMOBILUL NR. 1204**

Oficiul de Cadastru și Publicitate Imobiliară ARGES
Biroul de Cadastru și Publicitate Imobiliară Campulung

A. Partea I. Descrierea imobilului

TEREN Intravilan

Adresa: Loc. Gura Pravat, Jud. Arges

Nr. Crt	Nr cadastral Nr. topografic	Suprafața* (mp)	Observații / Referințe
A1		420	Sector cadastral:19 Teren neimprijmit;

Construcții

Crt	Nr cadastral Nr. topografic	Adresa	Observații / Referințe
A1.1		Loc. Gura Pravat, Jud. Arges	Nr. niveluri:1; S. construita la sol:17 mp; S. construita desfasurata:17 mp;
A1.2		Loc. Gura Pravat, Jud. Arges	Nr. niveluri:1; S. construita la sol:65 mp; S. construita desfasurata:65 mp;
A1.3		Loc. Gura Pravat, Jud. Arges	Nr. niveluri:1; S. construita la sol:19 mp; S. construita desfasurata:19 mp;

B. Partea II. Proprietari și acte

Inscrieri privitoare la dreptul de proprietate și alte drepturi reale		Referințe
/		
Act Administrativ nr. 118015, din 13/09/2002 emis de CJPSDPAT ARGES;		
B1	Intabulare, drept de PROPRIETATE, dobandit prin Reconstituire, cota actuala 1/1, cota initiala 1/1 1) FIERARU ION, lipsă CNP	A1
Act Normativ nr. 7, din 13/03/1996 emis de PARLAMENT (art. 12 alin. 16);		
B2	Intabulare, drept de PROPRIETATE, dobandit prin Construire, cota actuala 1/1, cota initiala 1/1 1) FIERARU ION, lipsă CNP	A1.1, A1.2, A1.3

C. Partea III. SARCINI .

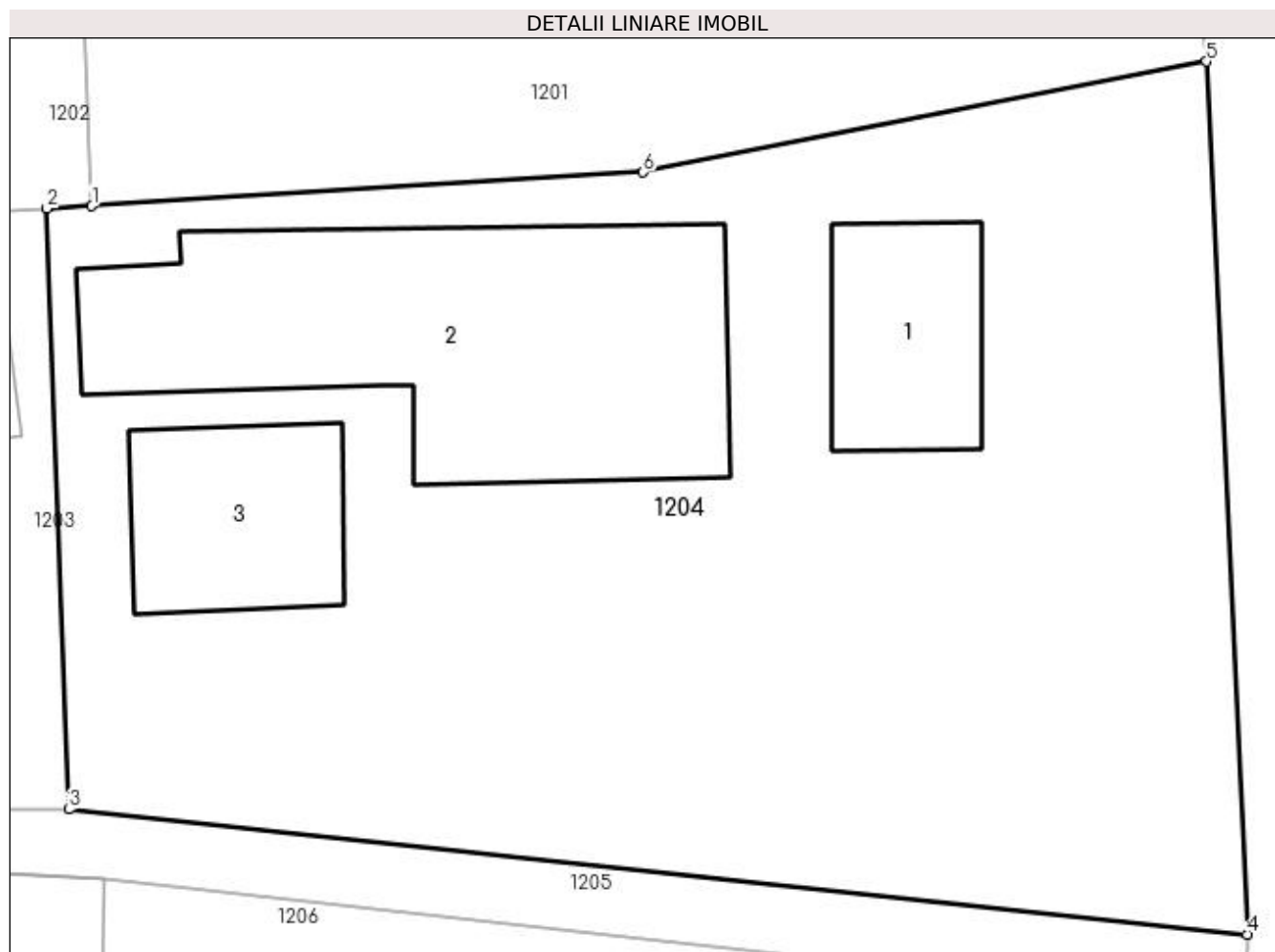
Inscrieri privind dezmembramintele dreptului de proprietate, drepturi reale de garanție și sarcini	Referințe
NU SUNT	

Anexa Nr. 1 La Partea I

Teren

Nr cadastral	Suprafața (mp)*	Observații / Referințe
	420	

* Suprafața este determinată în planul de proiecție Stereo 70.



Date referitoare la teren

Crt	Categorie folosință	Intra vilan	Suprafața (mp)	Tarla	Parcelă	Nr. topo	Observații / Referințe
1	curți constructii	DA	420	1	28	-	În act se regăsește P29

Date referitoare la construcții

Crt	Număr	Destinație construcție	Supraf. (mp)	Situație juridică	Observații / Referințe
A1.1		construcții de locuințe	17	Cu acte	Nr. niveluri:1; S. construita la sol:17 mp; S. construita desfasurata:17 mp;
A1.2		construcții de locuințe	65	Cu acte	Nr. niveluri:1; S. construita la sol:65 mp; S. construita desfasurata:65 mp;
A1.3		construcții de locuințe	19	Cu acte	Nr. niveluri:1; S. construita la sol:19 mp; S. construita desfasurata:19 mp;

Lungime Segmente

1) Valorile lungimilor segmentelor sunt obținute din proiecție în plan.

Punct început	X / Y	Punct sfârșit	X / Y	Lungime segment (** (m)
1	510.050,467 424.900,883	2	510.049,463 424.900,821	1.006
2	510.049,463 424.900,821	3	510.049,949 424.887,389	13.441

Punct început	X / Y	Punct sfârșit	X / Y	Lungime segment (** (m)
3	510.049,949 424.887,389	4	510.076,311 424.884,594	26.51
4	510.076,311 424.884,594	5	510.075,406 424.904,111	19.538
5	510.075,406 424.904,111	6	510.062,798 424.901,637	12.848
6	510.062,798 424.901,637	1	510.050,467 424.900,883	12.354

** Lungimile segmentelor sunt determinate în planul de proiecție Stereo 70 și sunt rotunjite la 1 milimetru.

*** Distanța dintre puncte este formată din segmente cumulate ce sunt mai mici decât valoarea 1 milimetru.

**DATE DESPRE IMOBILUL NR. 1205**

Oficiul de Cadastru și Publicitate Imobiliară ARGES
Biroul de Cadastru și Publicitate Imobiliară Campulung

A. Partea I. Descrierea imobilului

TEREN Intravilan

Adresa: Loc. Gura Pravat, Jud. Arges

Nr. Crt	Nr cadastral Nr. topografic	Suprafața* (mp)	Observații / Referințe
A1		44	Sector cadastral:19 Teren neimprejmuit;

B. Partea II. Proprietari și acte

Inscrieri privitoare la dreptul de proprietate și alte drepturi reale		Referințe
/		
Act Normativ nr. 7, din 13/03/1996 emis de PARLAMENT (art. 13 alin. 15);		
B1	Inscrierea provizorie, drept de PROPRIETATE, dobandit prin Lege, cota actuala 1/1, cota initiala 1/1 1) COMUNA VALEA MARE PRAVAT, CIF:5010196	A1

C. Partea III. SARCINI .

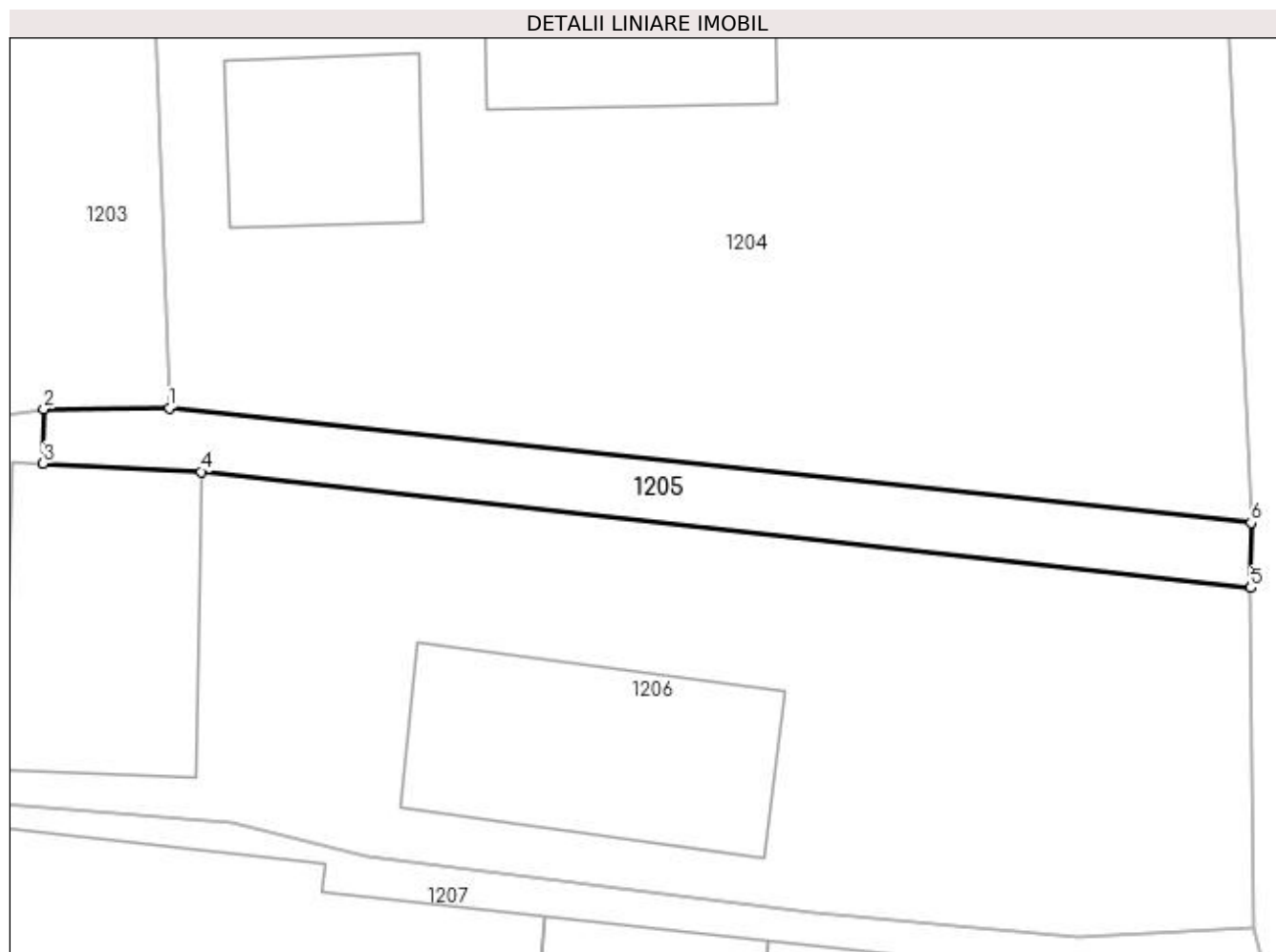
Inscrieri privind dezmembramintele dreptului de proprietate, drepturi reale de garanție și sarcini	Referințe
NU SUNT	

Anexa Nr. 1 La Partea I

Teren

Nr cadastral	Suprafața (mp)*	Observații / Referințe
	44	

* Suprafața este determinată în planul de proiecție Stereo 70.



Date referitoare la teren

Crt	Categorie folosință	Intravilan	Suprafața (mp)	Tarla	Parcelă	Nr. topo	Observații / Referințe
1	drum	DA	44	1	Dc 28/1	-	

Lungime Segmente

1) Valorile lungimilor segmentelor sunt obținute din proiecție în plan.

Punct început	X / Y	Punct sfârșit	X / Y	Lungime segment (** (m)
1	510.049,949 424.887,389	2	510.046,896 424.887,37	3.053
2	510.046,896 424.887,37	3	510.046,88 424.886,045	1.325
3	510.046,88 424.886,045	4	510.050,727 424.885,839	3.853
4	510.050,727 424.885,839	5	510.076,303 424.883,015	25.731
5	510.076,303 424.883,015	6	510.076,311 424.884,594	1.579

Punct început	X / Y	Punct sfârșit	X / Y	Lungime segment (** (m)
6	510.076,311 424.884,594	1	510.049,949 424.887,389	26.51

** Lungimile segmentelor sunt determinate în planul de proiecție Stereo 70 și sunt rotunjite la 1 milimetru.

*** Distanța dintre puncte este formată din segmente cumulate ce sunt mai mici decât valoarea 1 milimetru.

**DATE DESPRE IMOBILUL NR. 1206**

Oficiul de Cadastru și Publicitate Imobiliară ARGES
Biroul de Cadastru și Publicitate Imobiliară Campulung

A. Partea I. Descrierea imobilului

TEREN Intravilan

Adresa: Loc. Gura Pravat, Jud. Arges

Nr. Crt	Nr cadastral Nr. topografic	Suprafața* (mp)	Observații / Referințe
A1		Din acte: 840 Masurata: 650	Sector cadastral:19 Teren neimprejmuț;

Construcții

Crt	Nr cadastral Nr. topografic	Adresa	Observații / Referințe
A1.1		Loc. Gura Pravat, Jud. Arges	Nr. niveluri:1; S. construita la sol:36 mp; S. construita desfasurata:36 mp;
A1.2		Loc. Gura Pravat, Jud. Arges	Nr. niveluri:1; S. construita la sol:35 mp; S. construita desfasurata:35 mp;

B. Partea II. Proprietari și acte

Inscrieri privitoare la dreptul de proprietate și alte drepturi reale		Referințe
/		
Act Administrativ nr. 118012, din 13/09/2002 emis de CJPSDPAT ARGES;		
B1	Intabulare, drept de PROPRIETATE, dobandit prin Reconstituire, cota actuala 1/1, cota initiala 1/1 1) FURDOIU CONSTANTIN, lipsă CNP	A1
Act Normativ nr. 7, din 13/03/1996 emis de PARLAMENT (art. 12 alin. 16);		
B2	Intabulare, drept de PROPRIETATE, dobandit prin Construire, cota actuala 1/1, cota initiala 1/1 1) FURDOIU CONSTANTIN, lipsă CNP	A1.1, A1.2

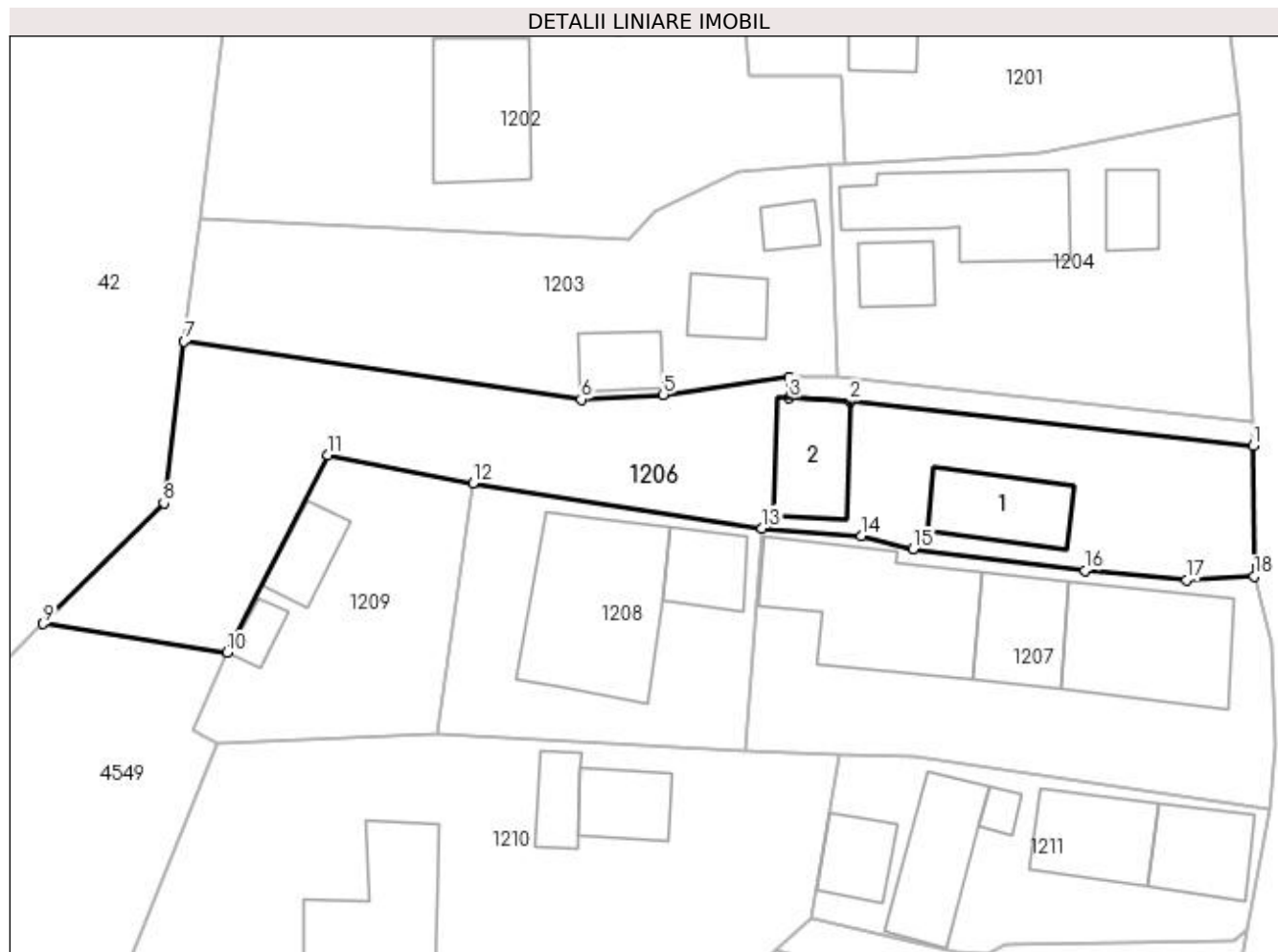
C. Partea III. SARCINI .

Inscrieri privind dezmembramintele dreptului de proprietate, drepturi reale de garanție și sarcini	Referințe
NU SUNT	

Anexa Nr. 1 La Partea I**Teren**

Nr cadastral	Suprafața (mp)*	Observații / Referințe
	Din acte: 840 Masurata: 650	

* Suprafața este determinată în planul de proiecție Stereo 70.

**Date referitoare la teren**

Crt	Categorie folosință	Intra vilan	Suprafața (mp)	Tarla	Parcelă	Nr. topo	Observații / Referințe
1	curți constructii	DA	650	1	28	-	

Date referitoare la construcții

Crt	Număr	Destinație construcție	Supraf. (mp)	Situație juridică	Observații / Referințe
A1.1		construcții de locuințe	36	Cu acte	Nr. niveluri:1; S. construita la sol:36 mp; S. construita desfasurata:36 mp;
A1.2		construcții de locuințe	35	Cu acte	Nr. niveluri:1; S. construita la sol:35 mp; S. construita desfasurata:35 mp;

Lungime Segmente

1) Valorile lungimilor segmentelor sunt obținute din proiecție în plan.

Punct început	X / Y	Punct sfârșit	X / Y	Lungime segment (** (m)
1	510.076,303 424.883,015	2	510.050,727 424.885,839	25.731
2	510.050,727 424.885,839	3	510.046,88 424.886,045	3.853

Punct început	X / Y	Punct sfârșit	X / Y	Lungime segment (** (m)
3	510.046,88 424.886,045	4	510.046,896 424.887,37	1.325
4	510.046,896 424.887,37	5	510.038,906 424.886,267	8.066
5	510.038,906 424.886,267	6	510.033,696 424.885,968	5.219
6	510.033,696 424.885,968	7	510.008,517 424.889,632	25.444
7	510.008,517 424.889,632	8	510.007,223 424.879,392	10.321
8	510.007,223 424.879,392	9	509.999,575 424.871,742	10.817
9	509.999,575 424.871,742	10	510.011,232 424.869,909	11.8
10	510.011,232 424.869,909	11	510.017,637 424.882,441	14.074
11	510.017,637 424.882,441	12	510.026,826 424.880,66	9.36
12	510.026,826 424.880,66	13	510.045,159 424.877,786	18.557
13	510.045,159 424.877,786	14	510.051,455 424.877,287	6.316
14	510.051,455 424.877,287	15	510.054,744 424.876,474	3.388
15	510.054,744 424.876,474	16	510.065,637 424.875,111	10.978
16	510.065,637 424.875,111	17	510.072,08 424.874,51	6.471
17	510.072,08 424.874,51	18	510.076,355 424.874,74	4.281
18	510.076,355 424.874,74	1	510.076,303 424.883,015	8.275

** Lungimile segmentelor sunt determinate în planul de proiecție Stereo 70 și sunt rotunjite la 1 milimetru.

*** Distanța dintre puncte este formată din segmente cumulate ce sunt mai mici decât valoarea 1 milimetru.

**DATE DESPRE IMOBILUL NR. 1207**

Oficiul de Cadastru și Publicitate Imobiliară ARGES
Biroul de Cadastru și Publicitate Imobiliară Campulung

A. Partea I. Descrierea imobilului

TEREN Intravilan

Adresa: Loc. Gura Pravat, Jud. Arges

Nr. Crt	Nr cadastral Nr. topografic	Suprafața* (mp)	Observații / Referințe
A1		448	Sector cadastral:19 Teren neimprijmit;

Construcții

Crt	Nr cadastral Nr. topografic	Adresa	Observații / Referințe
A1.1		Loc. Gura Pravat, Jud. Arges	Nr. niveluri:1; S. construita la sol:89 mp; S. construita desfasurata:89 mp;
A1.2		Loc. Gura Pravat, Jud. Arges	Nr. niveluri:1; S. construita la sol:74 mp; S. construita desfasurata:74 mp;
A1.3		Loc. Gura Pravat, Jud. Arges	Nr. niveluri:1; S. construita la sol:38 mp; S. construita desfasurata:38 mp;

B. Partea II. Proprietari și acte

Inscrieri privitoare la dreptul de proprietate și alte drepturi reale		Referințe
/		
Act Administrativ nr. 118014, din 13/09/2002 emis de CJPSDPAT ARGES;		
B1	Intabulare, drept de PROPRIETATE, dobandit prin Reconstituire, cota actuala 1/1, cota initiala 1/1 1) ONICĂ VIOREL	A1
Act Normativ nr. 7, din 13/03/1996 emis de PARLAMENT (art. 12 alin. 16);		
B2	Intabulare, drept de PROPRIETATE, dobandit prin Construire, cota actuala 1/1, cota initiala 1/1 1) ONICĂ VIOREL	A1.1, A1.2, A1.3

C. Partea III. SARCINI .

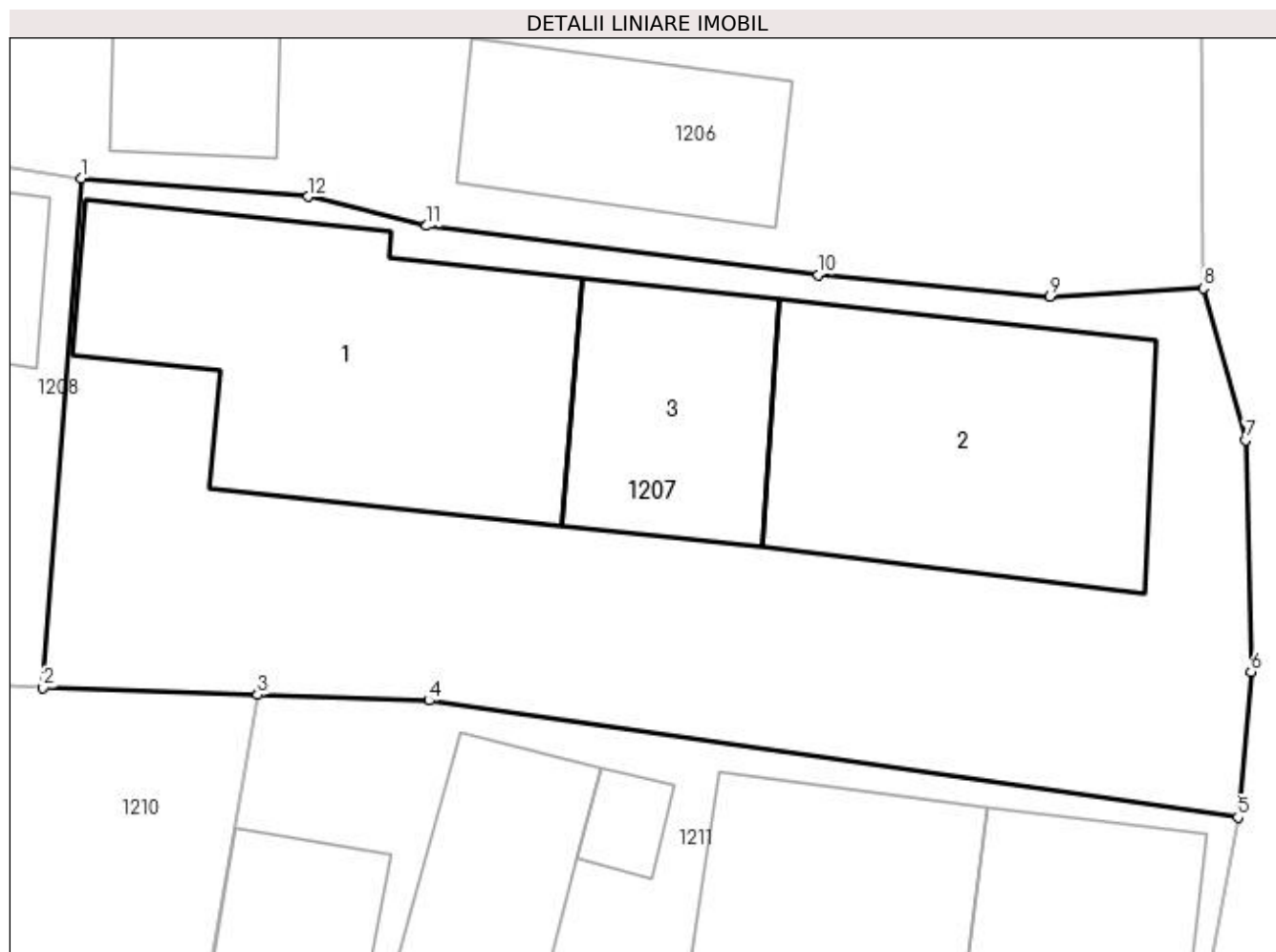
Inscrieri privind dezmembramintele dreptului de proprietate, drepturi reale de garanție și sarcini	Referințe
NU SUNT	

Anexa Nr. 1 La Partea I

Teren

Nr cadastral	Suprafața (mp)*	Observații / Referințe
	448	

* Suprafața este determinată în planul de proiecție Stereo 70.



Date referitoare la teren

Crt	Categorie folosință	Intra vilan	Suprafața (mp)	Tarla	Parcelă	Nr. topo	Observații / Referințe
1	curți constructii	DA	448	1	28	-	În act se regăsește P29

Date referitoare la construcții

Crt	Număr	Destinație construcție	Supraf. (mp)	Situație juridică	Observații / Referințe
A1.1		construcții de locuințe	89	Cu acte	Nr. niveluri:1; S. construita la sol:89 mp; S. construita desfasurata:89 mp;
A1.2		construcții de locuințe	74	Cu acte	Nr. niveluri:1; S. construita la sol:74 mp; S. construita desfasurata:74 mp;
A1.3		construcții anexa	38	Cu acte	Nr. niveluri:1; S. construita la sol:38 mp; S. construita desfasurata:38 mp;

Lungime Segmente

1) Valorile lungimilor segmentelor sunt obținute din proiecție în plan.

Punct început	X / Y	Punct sfârșit	X / Y	Lungime segment (** (m)
1	510.045,159 424.877,786	2	510.044,085 424.863,633	14.194
2	510.044,085 424.863,633	3	510.050,057 424.863,436	5.975

Punct început	X / Y	Punct sfârșit	X / Y	Lungime segment (** (m)
3	510.050,057 424.863,436	4	510.054,816 424.863,28	4.762
4	510.054,816 424.863,28	5	510.077,306 424.860,036	22.723
5	510.077,306 424.860,036	6	510.077,673 424.864,078	4.059
6	510.077,673 424.864,078	7	510.077,525 424.870,524	6.448
7	510.077,525 424.870,524	8	510.076,355 424.874,74	4.375
8	510.076,355 424.874,74	9	510.072,08 424.874,51	4.281
9	510.072,08 424.874,51	10	510.065,637 424.875,111	6.471
10	510.065,637 424.875,111	11	510.054,744 424.876,474	10.978
11	510.054,744 424.876,474	12	510.051,455 424.877,287	3.388
12	510.051,455 424.877,287	1	510.045,159 424.877,786	6.316

** Lungimile segmentelor sunt determinate în planul de proiecție Stereo 70 și sunt rotunjite la 1 milimetru.

*** Distanța dintre puncte este formată din segmente cumulate ce sunt mai mici decât valoarea 1 milimetru.

**DATE DESPRE IMOBILUL NR. 1208**

Oficiul de Cadastru și Publicitate Imobiliară ARGES
Biroul de Cadastru și Publicitate Imobiliară Campulung

A. Partea I. Descrierea imobilului

TEREN Intravilan

Adresa: Loc. Gura Pravat, Jud. Arges

Nr. Crt	Nr cadastral Nr. topografic	Suprafața* (mp)	Observații / Referințe
A1		288	Sector cadastral:19 Teren neimprijmit;

Construcții

Crt	Nr cadastral Nr. topografic	Adresa	Observații / Referințe
A1.1		Loc. Gura Pravat, Jud. Arges	Nr. niveluri:1; S. construita la sol:91 mp; S. construita desfasurata:91 mp;
A1.2		Loc. Gura Pravat, Jud. Arges	Nr. niveluri:1; S. construita la sol:24 mp; S. construita desfasurata:24 mp;

B. Partea II. Proprietari și acte

Inscrieri privitoare la dreptul de proprietate și alte drepturi reale	Referințe
/	
Act Administrativ nr. 118011, din 12/09/2002 emis de CJPSDPAT ARGEȘ (Certificat de deces nr.33 din data de 02.11.2015 eliberat de Primăria Comunei Valea Mare Pravăț);	
B1	A1
Intabulare, drept de PROPRIETATE, dobandit prin Reconstituire, cota actuala 1/1, cota initiala 1/1 1) COȘCODARU GHEORGHE DEFUNCT:Da	
Act Normativ nr. 7, din 13/03/1996 emis de PARLAMENT (art. 12 alin. 16);	
B2	A1.1, A1.2
Intabulare, drept de PROPRIETATE, dobandit prin Construire, cota actuala 1/1, cota initiala 1/1 1) COȘCODARU GHEORGHE DEFUNCT:Da	

C. Partea III. SARCINI .

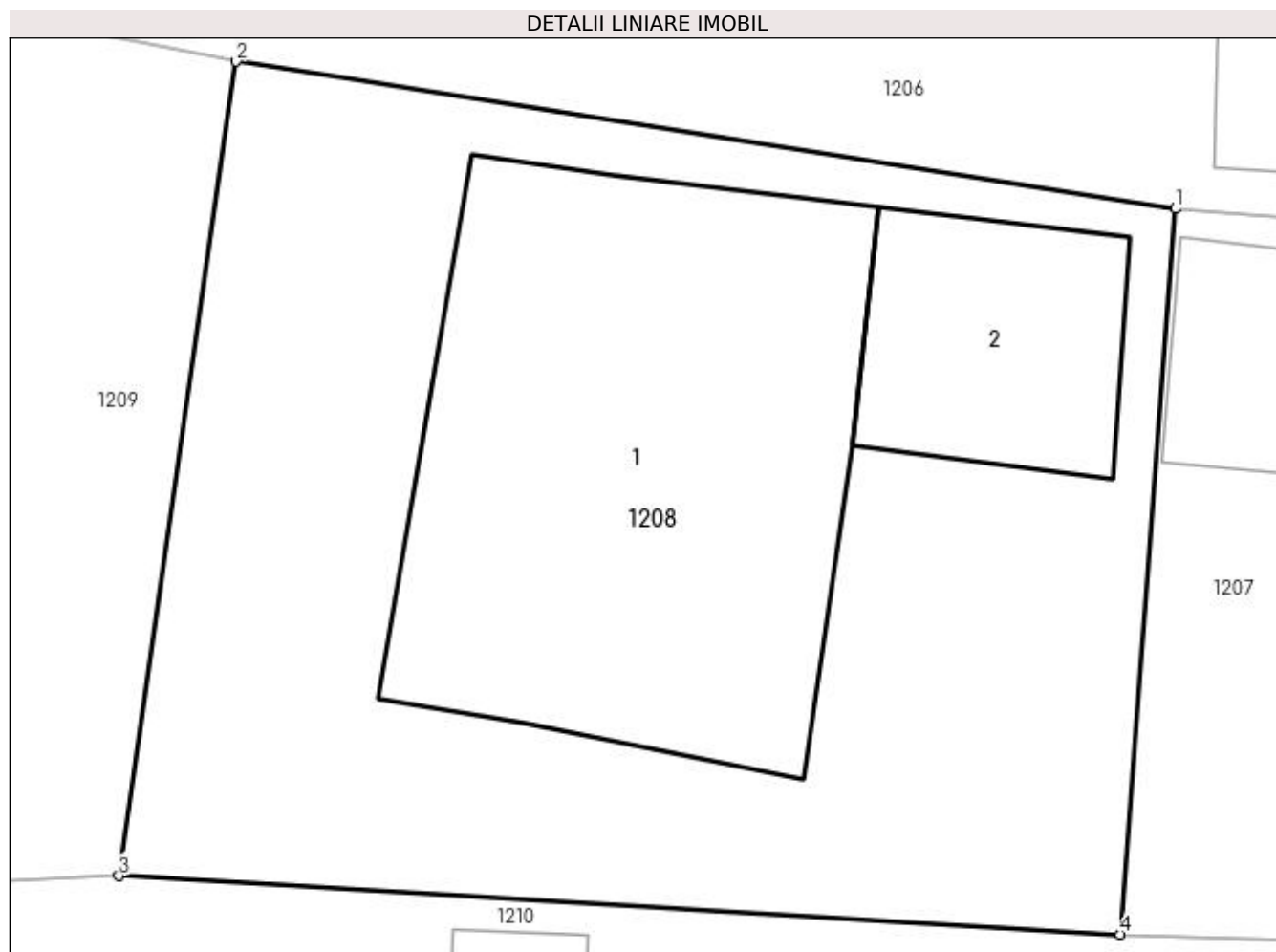
Inscrieri privind dezmembramintele dreptului de proprietate, drepturi reale de garanție și sarcini	Referințe
NU SUNT	

Anexa Nr. 1 La Partea I

Teren

Nr cadastral	Suprafața (mp)*	Observații / Referințe
	288	

* Suprafața este determinată în planul de proiecție Stereo 70.



Date referitoare la teren

Crt	Categorie folosință	Intra vilan	Suprafața (mp)	Tarla	Parcelă	Nr. topo	Observații / Referințe
1	curți constructii	DA	288	1	28	-	

Date referitoare la construcții

Crt	Număr	Destinație construcție	Supraf. (mp)	Situație juridică	Observații / Referințe
A1.1		construcții de locuințe	91	Cu acte	Nr. niveluri:1; S. construita la sol:91 mp; S. construita desfasurata:91 mp;
A1.2		construcții anexa	24	Cu acte	Nr. niveluri:1; S. construita la sol:24 mp; S. construita desfasurata:24 mp;

Lungime Segmente

1) Valorile lungimilor segmentelor sunt obținute din proiecție în plan.

Punct început	X / Y	Punct sfârșit	X / Y	Lungime segment (** (m))
1	510.045,159 424.877,786	2	510.026,826 424.880,66	18.557
2	510.026,826 424.880,66	3	510.024,538 424.864,775	16.049
3	510.024,538 424.864,775	4	510.044,085 424.863,633	19.58

Punct început	X / Y	Punct sfârşit	X / Y	Lungime segment (** (m)
4	510.044,085 424.863,633	1	510.045,159 424.877,786	14.194

** Lungimile segmentelor sunt determinate în planul de proiecţie Stereo 70 şi sunt rotunjite la 1 milimetru.

*** Distanţa dintre puncte este formată din segmente cumulate ce sunt mai mici decât valoarea 1 milimetru.

**DATE DESPRE IMOBILUL NR. 1209**

Oficiul de Cadastru și Publicitate Imobiliară ARGES
Biroul de Cadastru și Publicitate Imobiliară Campulung

A. Partea I. Descrierea imobilului

TEREN Intravilan

Adresa: Loc. Gura Pravat, Jud. Arges

Nr. Crt	Nr cadastral Nr. topografic	Suprafața* (mp)	Observații / Referințe
A1		219	Sector cadastral:19 Teren neimprijmit;

Construcții

Crt	Nr cadastral Nr. topografic	Adresa	Observații / Referințe
A1.1		Loc. Gura Pravat, Jud. Arges	Nr. niveluri:1; S. construita la sol:19 mp; S. construita desfasurata:19 mp;
A1.2		Loc. Gura Pravat, Jud. Arges	Nr. niveluri:1; S. construita la sol:9 mp; S. construita desfasurata:9 mp;

B. Partea II. Proprietari și acte

Inscrieri privitoare la dreptul de proprietate și alte drepturi reale		Referințe
/		
Act Normativ nr. 7, din 13/03/1996 emis de PARLAMENT (art. 13 alin. 15);		
B1	Inscrierea provizorie, drept de PROPRIETATE, dobandit prin Lege, cota actuala 1/1, cota initiala 1/1 1) COMUNA VALEA MARE PRAVĂȚ , CIF:5010196	A1
Act Normativ nr. 7, din 13/03/1996 emis de PARLAMENT (art. 12 alin. 16);		
B3	Intabulare, drept de PROPRIETATE, dobandit prin Construire, cota actuala 1/1, cota initiala 1/1 1) COȘCODARU GHEORGHE , lipsă CNP	A1.1, A1.2

C. Partea III. SARCINI .

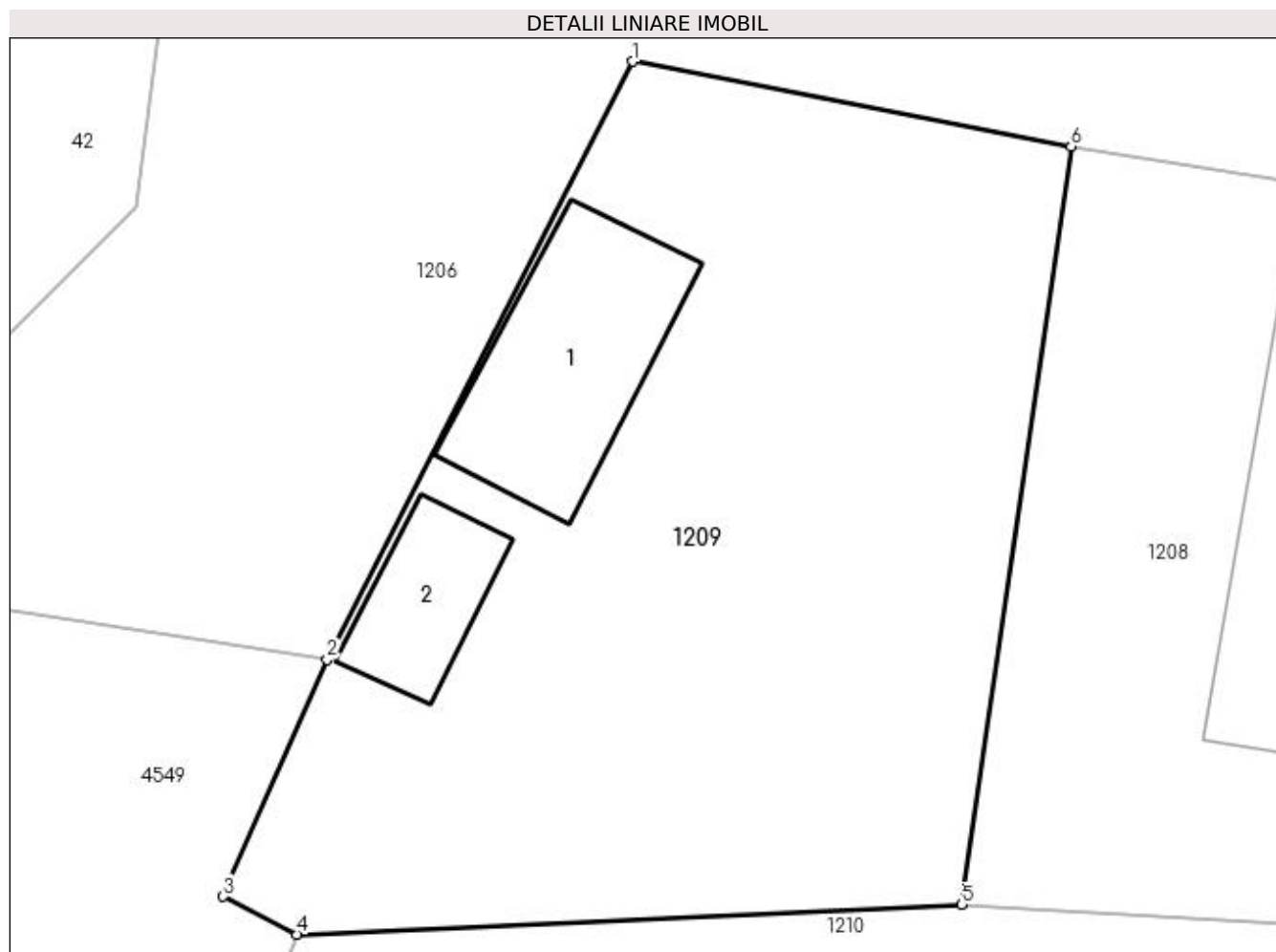
Inscrieri privind dezmembramintele dreptului de proprietate, drepturi reale de garanție și sarcini	Referințe
NU SUNT	

Anexa Nr. 1 La Partea I

Teren

Nr cadastral	Suprafața (mp)*	Observații / Referințe
	219	

* Suprafața este determinată în planul de proiecție Stereo 70.



Date referitoare la teren

Crt	Categorie folosință	Intra vilan	Suprafața (mp)	Tarla	Parcelă	Nr. topo	Observații / Referințe
1	curți constructii	DA	219	1	28	-	

Date referitoare la construcții

Crt	Număr	Destinație construcție	Supraf. (mp)	Situație juridică	Observații / Referințe
A1.1		constructii anexa	19	Cu acte	Nr. niveluri:1; S. construita la sol:19 mp; S. construita desfasurata:19 mp;
A1.2		constructii anexa	9	Cu acte	Nr. niveluri:1; S. construita la sol:9 mp; S. construita desfasurata:9 mp;

Lungime Segmente

1) Valorile lungimilor segmentelor sunt obținute din proiecție în plan.

Punct început	X / Y	Punct sfârșit	X / Y	Lungime segment (** (m)
1	510.017,637 424.882,441	2	510.011,232 424.869,909	14.074
2	510.011,232 424.869,909	3	510.009,05 424.864,948	5.42
3	510.009,05 424.864,948	4	510.010,603 424.864,153	1.745

Punct început	X / Y	Punct sfârșit	X / Y	Lungime segment (** (m)
4	510.010,603 424.864,153	5	510.024,538 424.864,775	13.949
5	510.024,538 424.864,775	6	510.026,826 424.880,66	16.049
6	510.026,826 424.880,66	1	510.017,637 424.882,441	9.36

** Lungimile segmentelor sunt determinate în planul de proiecție Stereo 70 și sunt rotunjite la 1 milimetru.

*** Distanța dintre puncte este formată din segmente cumulate ce sunt mai mici decât valoarea 1 milimetru.

**DATE DESPRE IMOBILUL NR. 1210**

Oficiul de Cadastru și Publicitate Imobiliară ARGES
Biroul de Cadastru și Publicitate Imobiliară Campulung

A. Partea I. Descrierea imobilului

TEREN Intravilan

Adresa: Loc. Gura Pravat, Jud. Arges

Nr. Crt	Nr cadastral Nr. topografic	Suprafața* (mp)	Observații / Referințe
A1		799	Sector cadastral:19 Teren neimprijmit;

Construcții

Crt	Nr cadastral Nr. topografic	Adresa	Observații / Referințe
A1.1		Loc. Gura Pravat, Jud. Arges	Nr. niveluri:1; S. construita la sol:79 mp; S. construita desfasurata:79 mp;
A1.2		Loc. Gura Pravat, Jud. Arges	Nr. niveluri:1; S. construita la sol:25 mp; S. construita desfasurata:25 mp;
A1.3		Loc. Gura Pravat, Jud. Arges	Nr. niveluri:1; S. construita la sol:16 mp; S. construita desfasurata:16 mp;

B. Partea II. Proprietari și acte

Inscrieri privitoare la dreptul de proprietate și alte drepturi reale		Referințe
/		
Act Administrativ nr. 118013, din 13/09/2002 emis de CJPSDPAT ARGES;		
B1	Intabulare, drept de PROPRIETATE, dobandit prin Reconstituire, cota actuala 1/1, cota initiala 1/1 1) FIERARU CONSTANTIN, lipsă CNP	A1
Act Normativ nr. 7, din 13/03/1996 emis de PARLAMENT (art. 12 alin. 16);		
B2	Intabulare, drept de PROPRIETATE, dobandit prin Construire, cota actuala 1/1, cota initiala 1/1 1) FIERARU CONSTANTIN, lipsă CNP	A1.1, A1.2, A1.3

C. Partea III. SARCINI .

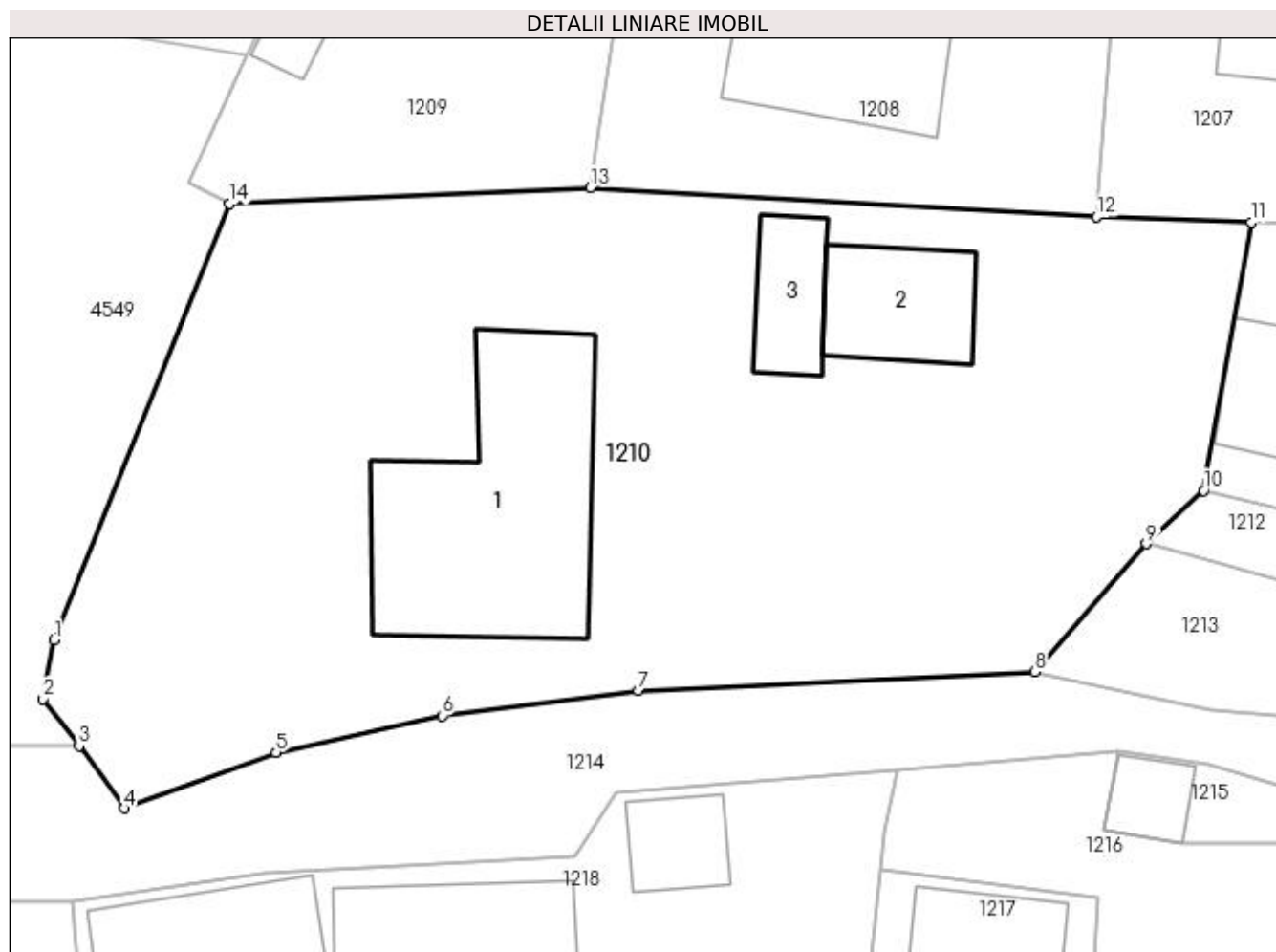
Inscrieri privind dezmembramintele dreptului de proprietate, drepturi reale de garanție și sarcini	Referințe
NU SUNT	

Anexa Nr. 1 La Partea I

Teren

Nr cadastral	Suprafața (mp)*	Observații / Referințe
	799	

* Suprafața este determinată în planul de proiecție Stereo 70.



Date referitoare la teren

Crt	Categorie folosință	Intra vilan	Suprafața (mp)	Tarla	Parcelă	Nr. topo	Observații / Referințe
1	curți constructii	DA	799	1	28,29	-	

Date referitoare la construcții

Crt	Număr	Destinație construcție	Supraf. (mp)	Situație juridică	Observații / Referințe
A1.1		construcții de locuințe	79	Cu acte	Nr. niveluri:1; S. construita la sol:79 mp; S. construita desfasurata:79 mp;
A1.2		construcții anexa	25	Cu acte	Nr. niveluri:1; S. construita la sol:25 mp; S. construita desfasurata:25 mp;
A1.3		construcții anexa	16	Cu acte	Nr. niveluri:1; S. construita la sol:16 mp; S. construita desfasurata:16 mp;

Lungime Segmente

1) Valorile lungimilor segmentelor sunt obținute din proiecție în plan.

Punct început	X / Y	Punct sfârșit	X / Y	Lungime segment (** (m)
1	510.003,8 424.847,312	2	510.003,393 424.845,019	2.329
2	510.003,393 424.845,019	3	510.004,781 424.843,211	2.279

Punct început	X / Y	Punct sfârșit	X / Y	Lungime segment (** (m)
3	510.004,781 424.843,211	4	510.006,524 424.840,8	2.975
4	510.006,524 424.840,8	5	510.012,396 424.842,953	6.254
5	510.012,396 424.842,953	6	510.018,824 424.844,377	6.584
6	510.018,824 424.844,377	7	510.026,39 424.845,356	7.629
7	510.026,39 424.845,356	8	510.041,697 424.846,069	15.324
8	510.041,697 424.846,069	9	510.046,007 424.851,024	6.567
9	510.046,007 424.851,024	10	510.048,22 424.853,076	3.018
10	510.048,22 424.853,076	11	510.050,057 424.863,436	10.522
11	510.050,057 424.863,436	12	510.044,085 424.863,633	5.975
12	510.044,085 424.863,633	13	510.024,538 424.864,775	19.58
13	510.024,538 424.864,775	14	510.010,603 424.864,153	13.949
14	510.010,603 424.864,153	1	510.003,8 424.847,312	18.163

** Lungimile segmentelor sunt determinate în planul de proiecție Stereo 70 și sunt rotunjite la 1 milimetru.

*** Distanța dintre puncte este formată din segmente cumulate ce sunt mai mici decât valoarea 1 milimetru.

**DATE DESPRE IMOBILUL NR. 1211**

Oficiul de Cadastru și Publicitate Imobiliară ARGES
Biroul de Cadastru și Publicitate Imobiliară Campulung

A. Partea I. Descrierea imobilului

TEREN Intravilan

Adresa: Loc. Gura Pravat, Jud. Arges

Nr. Crt	Nr cadastral Nr. topografic	Suprafața* (mp)	Observații / Referințe
A1		286	Sector cadastral:19 Teren neimprijmit;

Construcții

Crt	Nr cadastral Nr. topografic	Adresa	Observații / Referințe
A1.1		Loc. Gura Pravat, Jud. Arges	Nr. niveluri:1; S. construita la sol:33 mp; S. construita desfasurata:33 mp;
A1.2		Loc. Gura Pravat, Jud. Arges	Nr. niveluri:1; S. construita la sol:40 mp; S. construita desfasurata:40 mp;
A1.3		Loc. Gura Pravat, Jud. Arges	Nr. niveluri:1; S. construita la sol:43 mp; S. construita desfasurata:43 mp;
A1.4		Loc. Gura Pravat, Jud. Arges	Nr. niveluri:1; S. construita la sol:22 mp; S. construita desfasurata:22 mp;
A1.5		Loc. Gura Pravat, Jud. Arges	Nr. niveluri:1; S. construita la sol:6 mp; S. construita desfasurata:6 mp;

B. Partea II. Proprietari și acte

Inscrieri privitoare la dreptul de proprietate și alte drepturi reale		Referințe
/		
Act Administrativ nr. 118007, din 12/09/2002 emis de CJPSDPAT ARGES;		
B1	Intabulare, drept de PROPRIETATE, dobandit prin Reconstituire, cota actuala 1/1, cota initiala 1/1 1) LUCA GHEORGHE , lipsă CNP	A1
Act Normativ nr. 7, din 13/03/1996 emis de PARLAMENT (art. 12 alin. 16);		
B2	Intabulare, drept de PROPRIETATE, dobandit prin Construire, cota actuala 1/1, cota initiala 1/1 1) LUCA GHEORGHE , lipsă CNP	A1.1, A1.2, A1.3, A1.4, A1.5

C. Partea III. SARCINI .

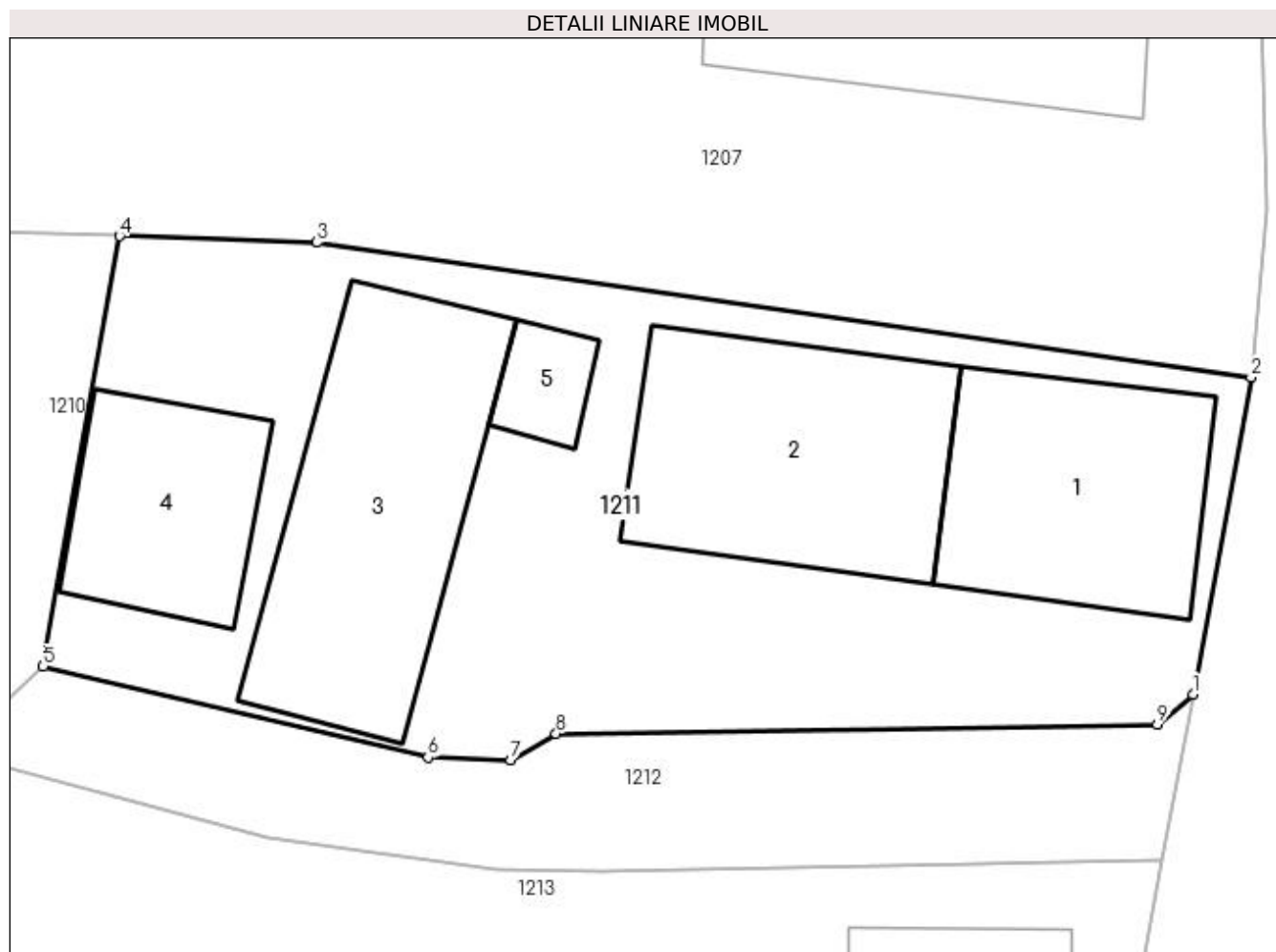
Inscrieri privind dezmembramintele dreptului de proprietate, drepturi reale de garanție și sarcini	Referințe
NU SUNT	

Anexa Nr. 1 La Partea I

Teren

Nr cadastral	Suprafața (mp)*	Observații / Referințe
	286	

* Suprafața este determinată în planul de proiecție Stereo 70.



Date referitoare la teren

Crt	Categorie folosință	Intra vilan	Suprafața (mp)	Tarla	Parcelă	Nr. topo	Observații / Referințe
1	curți constructii	DA	286	1	28,29	-	

Date referitoare la construcții

Crt	Număr	Destinație construcție	Supraf. (mp)	Situație juridică	Observații / Referințe
A1.1		construcții de locuințe	33	Cu acte	Nr. niveluri:1; S. construita la sol:33 mp; S. construita desfasurata:33 mp;
A1.2		construcții de locuințe	40	Cu acte	Nr. niveluri:1; S. construita la sol:40 mp; S. construita desfasurata:40 mp;
A1.3		construcții de locuințe	43	Cu acte	Nr. niveluri:1; S. construita la sol:43 mp; S. construita desfasurata:43 mp;
A1.4		construcții anexa	22	Cu acte	Nr. niveluri:1; S. construita la sol:22 mp; S. construita desfasurata:22 mp;
A1.5		construcții anexa	6	Cu acte	Nr. niveluri:1; S. construita la sol:6 mp; S. construita desfasurata:6 mp;

Lungime Segmente

1) Valorile lungimilor segmentelor sunt obținute din proiecție în plan.

Punct început	X / Y	Punct sfârșit	X / Y	Lungime segment (** (m)
---------------	-------	---------------	-------	-------------------------

Punct început	X / Y	Punct sfârșit	X / Y	Lungime segment (** (m)
1	510.075,902 424.852,411	2	510.077,306 424.860,036	7.753
2	510.077,306 424.860,036	3	510.054,816 424.863,28	22.723
3	510.054,816 424.863,28	4	510.050,057 424.863,436	4.762
4	510.050,057 424.863,436	5	510.048,22 424.853,076	10.522
5	510.048,22 424.853,076	6	510.057,489 424.850,889	9.524
6	510.057,489 424.850,889	7	510.059,479 424.850,828	1.991
7	510.059,479 424.850,828	8	510.060,571 424.851,455	1.259
8	510.060,571 424.851,455	9	510.075,046 424.851,685	14.477
9	510.075,046 424.851,685	1	510.075,902 424.852,411	1.122

** Lungimile segmentelor sunt determinate în planul de proiecție Stereo 70 și sunt rotunjite la 1 milimetru.

*** Distanța dintre puncte este formată din segmente cumulate ce sunt mai mici decât valoarea 1 milimetru.

**DATE DESPRE IMOBILUL NR. 1212**

Oficiul de Cadastru și Publicitate Imobiliară ARGES
Biroul de Cadastru și Publicitate Imobiliară Campulung

A. Partea I. Descrierea imobilului

TEREN Intravilan

Adresa: Loc. Gura Pravat, Jud. Arges

Nr. Crt	Nr cadastral Nr. topografic	Suprafața* (mp)	Observații / Referințe
A1		86	Sector cadastral:19 Teren neimprejmuit;

B. Partea II. Proprietari și acte

Inscrieri privitoare la dreptul de proprietate și alte drepturi reale	Referințe
/	
Act Normativ nr. 7, din 13/03/1996 emis de PARLAMENT (art. 13 alin. 15);	
B1	A1
Inscrierea provizorie, drept de PROPRIETATE, dobandit prin Lege, cota actuala 1/1, cota initiala 1/1 1) COMUNA VALEA MARE PRAVAT, CIF:5010196	

C. Partea III. SARCINI .

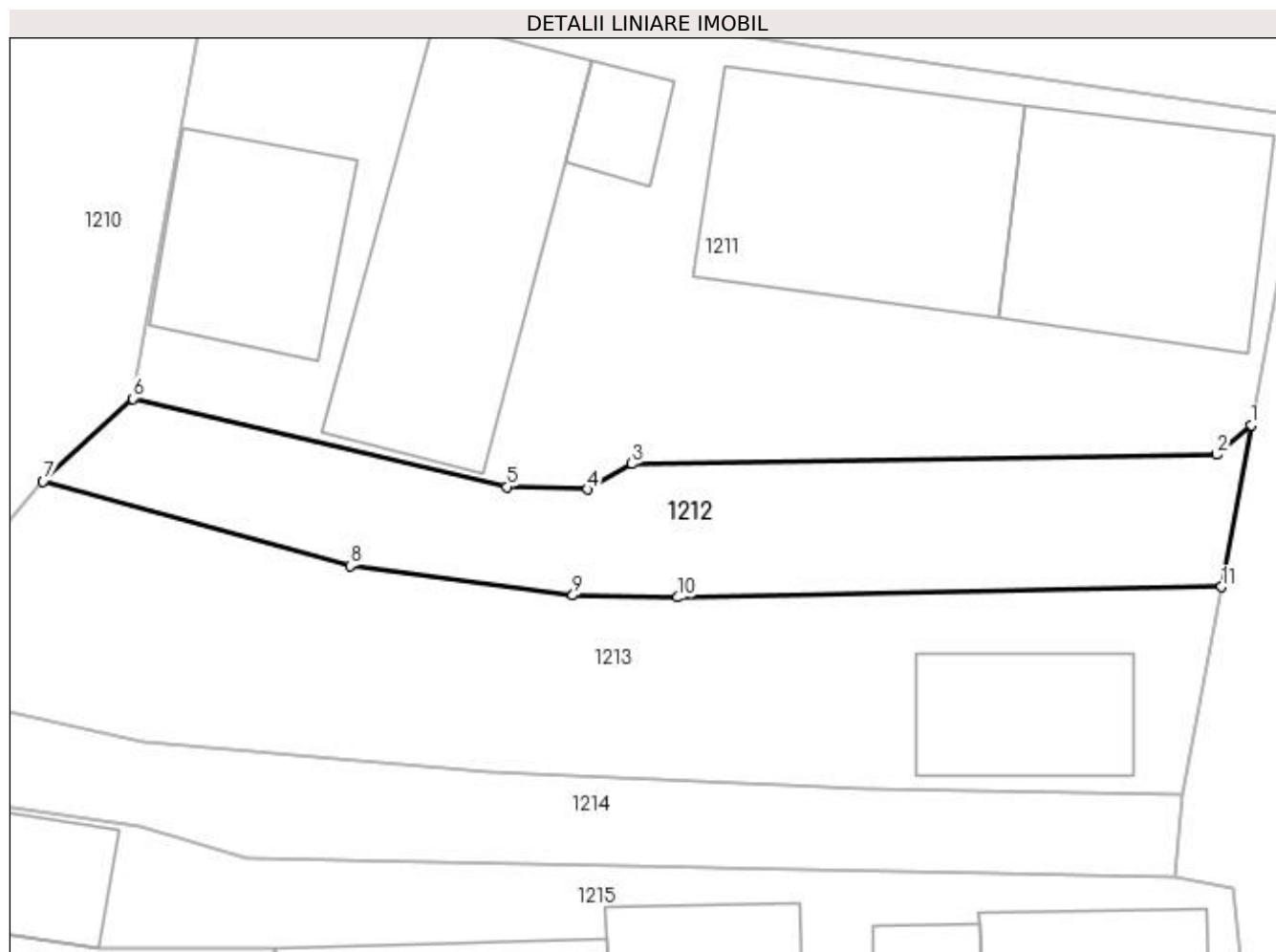
Inscrieri privind dezmembramintele dreptului de proprietate, drepturi reale de garanție și sarcini	Referințe
NU SUNT	

Anexa Nr. 1 La Partea I

Teren

Nr cadastral	Suprafața (mp)*	Observații / Referințe
	86	

* Suprafața este determinată în planul de proiecție Stereo 70.



Date referitoare la teren

Crt	Categorie folosință	Intra vilan	Suprafața (mp)	Tarla	Parcelă	Nr. topo	Observații / Referințe
1	drum	DA	86	1	29	-	

Lungime Segmente

1) Valorile lungimilor segmentelor sunt obținute din proiecție în plan.

Punct început	X / Y	Punct sfârșit	X / Y	Lungime segment (** (m)
1	510.075,902 424.852,411	2	510.075,046 424.851,685	1.122
2	510.075,046 424.851,685	3	510.060,571 424.851,455	14.477
3	510.060,571 424.851,455	4	510.059,479 424.850,828	1.259
4	510.059,479 424.850,828	5	510.057,489 424.850,889	1.991
5	510.057,489 424.850,889	6	510.048,22 424.853,076	9.524

Punct început	X / Y	Punct sfârșit	X / Y	Lungime segment (** (m)
6	510.048,22 424.853,076	7	510.046,007 424.851,024	3.018
7	510.046,007 424.851,024	8	510.053,602 424.848,938	7.876
8	510.053,602 424.848,938	9	510.059,119 424.848,207	5.565
9	510.059,119 424.848,207	10	510.061,716 424.848,156	2.598
10	510.061,716 424.848,156	11	510.075,167 424.848,416	13.454
11	510.075,167 424.848,416	1	510.075,902 424.852,411	4.062

** Lungimile segmentelor sunt determinate în planul de proiecție Stereo 70 și sunt rotunjite la 1 milimetru.

*** Distanța dintre puncte este formată din segmente cumulate ce sunt mai mici decât valoarea 1 milimetru.

**DATE DESPRE IMOBILUL NR. 1213**

Oficiul de Cadastru și Publicitate Imobiliară ARGES
Biroul de Cadastru și Publicitate Imobiliară Campulung

A. Partea I. Descrierea imobilului

TEREN Intravilan

Adresa: Loc. Gura Pravat, Jud. Arges

Nr. Crt	Nr cadastral Nr. topografic	Suprafața* (mp)	Observații / Referințe
A1		154	Sector cadastral:19 Teren neimpregmuit;

Construcții

Crt	Nr cadastral Nr. topografic	Adresa	Observații / Referințe
A1.1		Loc. Gura Pravat, Jud. Arges	Nr. niveluri:1; S. construita la sol:16 mp; S. construita desfasurata:16 mp;

B. Partea II. Proprietari și acte

Inscrieri privitoare la dreptul de proprietate și alte drepturi reale		Referințe
/		
Act Normativ nr. 7, din 13/03/1996 emis de PARLAMENT (art. 13 alin. 15);		
B1	Inscrierea provizorie, drept de PROPRIETATE, dobandit prin Lege, cota actuala 1/1, cota initiala 1/1 1) COMUNA VALEA MARE PRAVĂȚ , CIF:5010196	A1
Act Normativ nr. 7, din 13/03/1996 emis de PARLAMENT (art. 12 alin. 16);		
B3	Intabulare, drept de PROPRIETATE, dobandit prin Construire, cota actuala 1/1, cota initiala 1/1 1) LUCA GHEORGHE , lipsă CNP	A1.1

C. Partea III. SARCINI .

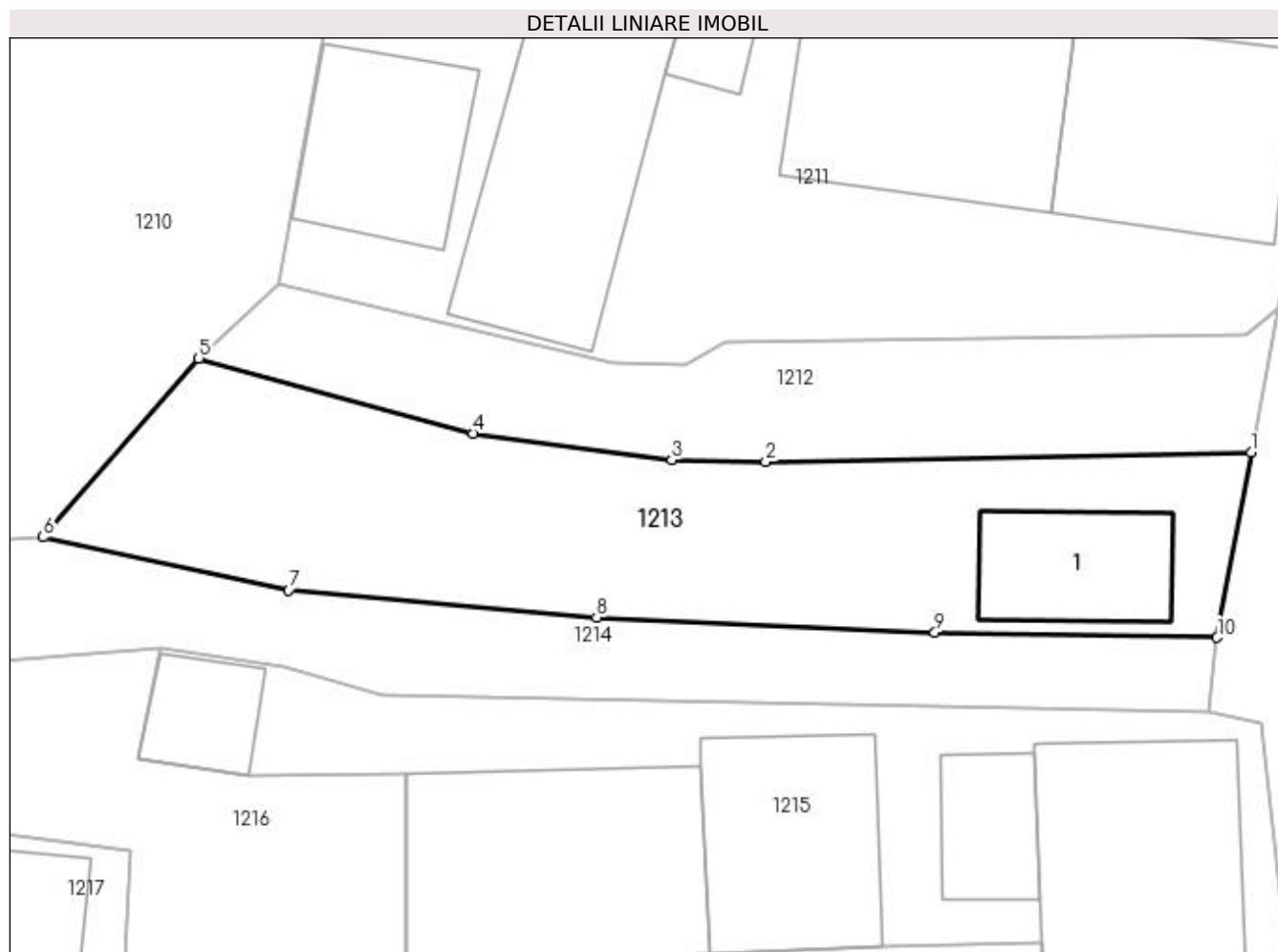
Inscrieri privind dezmembramintele dreptului de proprietate, drepturi reale de garanție și sarcini	Referințe
NU SUNT	

Anexa Nr. 1 La Partea I

Teren

Nr cadastral	Suprafața (mp)*	Observații / Referințe
	154	

* Suprafața este determinată în planul de proiecție Stereo 70.



Date referitoare la teren

Crt	Categorie folosință	Intra vilan	Suprafața (mp)	Tarla	Parcelă	Nr. topo	Observații / Referințe
1	curți constructii	DA	154	1	29	-	

Date referitoare la construcții

Crt	Număr	Destinație construcție	Supraf. (mp)	Situație juridică	Observații / Referințe
A1.1		construcții de locuințe	16	Cu acte	Nr. niveluri:1; S. construita la sol:16 mp; S. construita desfasurata:16 mp;

Lungime Segmente

1) Valorile lungimilor segmentelor sunt obținute din proiecție în plan.

Punct început	X / Y	Punct sfârșit	X / Y	Lungime segment (** (m)
1	510.075,167 424.848,416	2	510.061,716 424.848,156	13.454
2	510.061,716 424.848,156	3	510.059,119 424.848,207	2.598
3	510.059,119 424.848,207	4	510.053,602 424.848,938	5.565
4	510.053,602 424.848,938	5	510.046,007 424.851,024	7.876

Punct început	X / Y	Punct sfârșit	X / Y	Lungime segment (** (m)
5	510.046,007 424.851,024	6	510.041,697 424.846,069	6.567
6	510.041,697 424.846,069	7	510.048,506 424.844,6	6.966
7	510.048,506 424.844,6	8	510.057,031 424.843,848	8.558
8	510.057,031 424.843,848	9	510.066,403 424.843,426	9.381
9	510.066,403 424.843,426	10	510.074,222 424.843,286	7.82
10	510.074,222 424.843,286	1	510.075,167 424.848,416	5.216

** Lungimile segmentelor sunt determinate în planul de proiecție Stereo 70 și sunt rotunjite la 1 milimetru.

*** Distanța dintre puncte este formată din segmente cumulate ce sunt mai mici decât valoarea 1 milimetru.

**DATE DESPRE IMOBILUL NR. 1214**

Oficiul de Cadastru și Publicitate Imobiliară ARGES
Biroul de Cadastru și Publicitate Imobiliară Campulung

A. Partea I. Descrierea imobilului

TEREN Intravilan

Adresa: Loc. Gura Pravat, Jud. Arges

Nr. Crt	Nr cadastral Nr. topografic	Suprafața* (mp)	Observații / Referințe
A1		290	Sector cadastral:19 Teren neimprejmuit;

B. Partea II. Proprietari și acte

Inscrieri privitoare la dreptul de proprietate și alte drepturi reale		Referințe
/		
Act Normativ nr. 7, din 13/03/1996 emis de PARLAMENT (art. 13 alin. 15);		
B1	Inscrierea provizorie, drept de PROPRIETATE, dobandit prin Lege, cota actuala 1/1, cota initiala 1/1 1) COMUNA VALEA MARE PRAVAT, CIF:5010196	A1

C. Partea III. SARCINI .

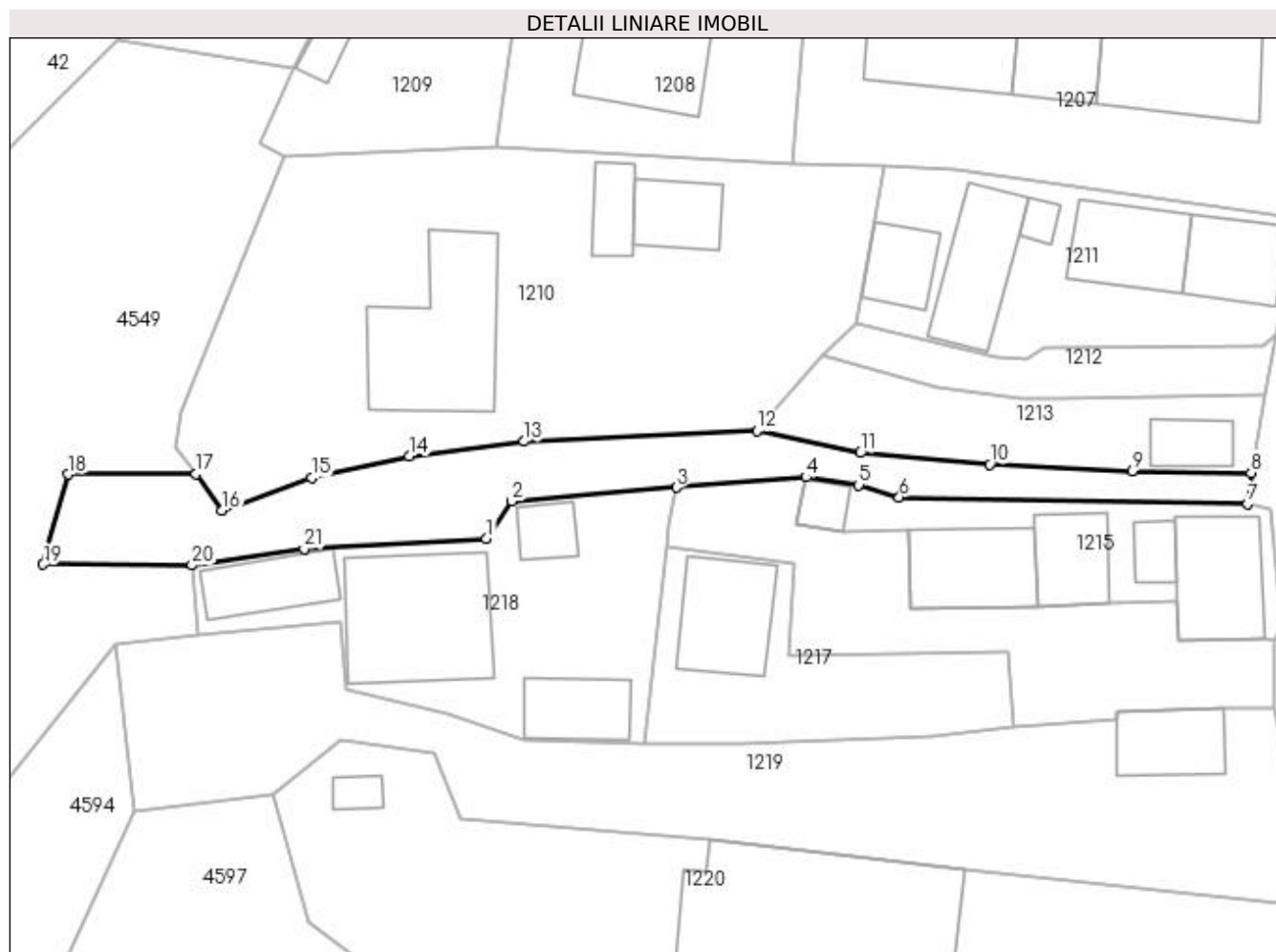
Inscrieri privind dezmembramintele dreptului de proprietate, drepturi reale de garanție și sarcini	Referințe
NU SUNT	

Anexa Nr. 1 La Partea I

Teren

Nr cadastral	Suprafața (mp)*	Observații / Referințe
	290	

* Suprafața este determinată în planul de proiecție Stereo 70.



Date referitoare la teren

Crt	Categorie folosință	Intravilan	Suprafața (mp)	Tarla	Parcelă	Nr. topo	Observații / Referințe
1	ape curgătoare	DA	290	1	29	-	

Lungime Segmente

1) Valorile lungimilor segmentelor sunt obținute din proiecție în plan.

Punct început	X / Y	Punct sfârșit	X / Y	Lungime segment (** (m)
1	510.023,913 424.838,948	2	510.025,561 424.841,433	2.982
3	510.036,409 424.842,316	4	510.044,935 424.842,998	8.553
5	510.048,403 424.842,484	6	510.051,069 424.841,688	2.782
7	510.074,003 424.841,252	8	510.074,222 424.843,286	2.046
9	510.066,403 424.843,426	10	510.057,031 424.843,848	9.381

Punct început	X / Y	Punct sfârșit	X / Y	Lungime segment (** (m)
2	510.025,561 424.841,433	3	510.036,409 424.842,316	10.884
4	510.044,935 424.842,998	5	510.048,403 424.842,484	3.506
6	510.051,069 424.841,688	7	510.074,003 424.841,252	22.938
8	510.074,222 424.843,286	9	510.066,403 424.843,426	7.82
10	510.057,031 424.843,848	11	510.048,506 424.844,6	8.558

Punct început	X / Y	Punct sfârșit	X / Y	Lungime segment (** (m)
11	510.048,506 424.844,6	12	510.041,697 424.846,069	6.966
13	510.026,39 424.845,356	14	510.018,824 424.844,377	7.629
15	510.012,396 424.842,953	16	510.006,524 424.840,8	6.254
17	510.004,781 424.843,211	18	509.996,366 424.843,197	8.415
19	509.994,733 424.837,263	20	510.004,521 424.837,205	9.788
21	510.011,91 424.838,303	1	510.023,913 424.838,948	12.02

Punct început	X / Y	Punct sfârșit	X / Y	Lungime segment (** (m)
12	510.041,697 424.846,069	13	510.026,39 424.845,356	15.324
14	510.018,824 424.844,377	15	510.012,396 424.842,953	6.584
16	510.006,524 424.840,8	17	510.004,781 424.843,211	2.975
18	509.996,366 424.843,197	19	509.994,733 424.837,263	6.155
20	510.004,521 424.837,205	21	510.011,91 424.838,303	7.47

** Lungimile segmentelor sunt determinate în planul de proiecție Stereo 70 și sunt rotunjite la 1 milimetru.

*** Distanța dintre puncte este formată din segmente cumulate ce sunt mai mici decât valoarea 1 milimetru.

**DATE DESPRE IMOBILUL NR. 1215**

Oficiul de Cadastru și Publicitate Imobiliară ARGES
Biroul de Cadastru și Publicitate Imobiliară Campulung

A. Partea I. Descrierea imobilului

TEREN Intravilan

Adresa: Loc. Gura Pravat, Nr. 45, Jud. Arges

Nr. Crt	Nr cadastral Nr. topografic	Suprafața* (mp)	Observații / Referințe
A1		Din acte: 182 Masurata: 201	Sector cadastral:19 Teren imprejmuit;

Construcții

Crt	Nr cadastral Nr. topografic	Adresa	Observații / Referințe
A1.1		Loc. Gura Pravat, Nr. 45, Jud. Arges	Nr. niveluri:1; S. construita la sol:46 mp; S. construita desfasurata:46 mp;
A1.2		Loc. Gura Pravat, Nr. 45, Jud. Arges	Nr. niveluri:1; S. construita la sol:11 mp; S. construita desfasurata:11 mp;
A1.3		Loc. Gura Pravat, Nr. 45, Jud. Arges	Nr. niveluri:1; S. construita la sol:28 mp; S. construita desfasurata:28 mp;
A1.4		Loc. Gura Pravat, Nr. 45, Jud. Arges	Nr. niveluri:1; S. construita la sol:43 mp; S. construita desfasurata:43 mp;
A1.5		Loc. Gura Pravat, Nr. 45, Jud. Arges	Nr. niveluri:1; S. construita la sol:9 mp; S. construita desfasurata:9 mp;

B. Partea II. Proprietari și acte

Inscrieri privitoare la dreptul de proprietate și alte drepturi reale		Referințe
/		
Act Administrativ nr. 118008, din 12/09/2002 emis de CJPSDPAT ARGES;		
B1	Intabulare, drept de PROPRIETATE, dobandit prin Reconstituire, cota actuala 1/1, cota initiala 1/1 1) MONDOC ION	A1
Act Normativ nr. 7, din 13/03/1996 emis de PARLAMENT (art. 12 alin. 16);		
B2	Intabulare, drept de PROPRIETATE, dobandit prin Construire, cota actuala 1/1, cota initiala 1/1 1) MONDOC ION	A1.1, A1.2, A1.3, A1.4, A1.5

C. Partea III. SARCINI .

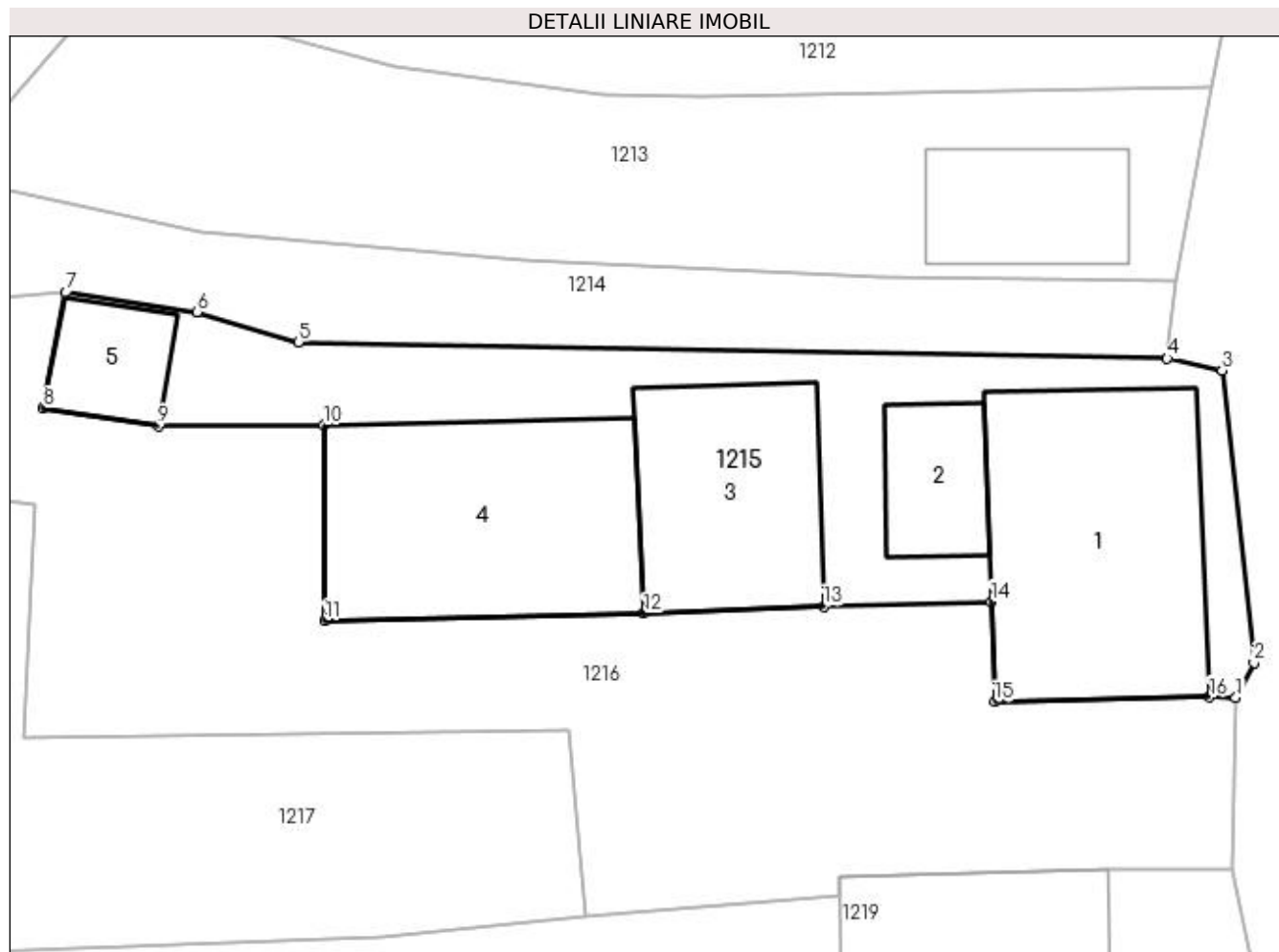
Inscrieri privind dezmembramintele dreptului de proprietate, drepturi reale de garanție și sarcini	Referințe
NU SUNT	

Anexa Nr. 1 La Partea I

Teren

Nr cadastral	Suprafața (mp)*	Observații / Referințe
	Din acte: 182 Masurata: 201	

* Suprafața este determinată în planul de proiecție Stereo 70.



Date referitoare la teren

Crt	Categorie folosință	Intravilan	Suprafața (mp)	Tarla	Parcelă	Nr. topo	Observații / Referințe
1	curți constructii	DA	201	1	29	-	

Date referitoare la construcții

Crt	Număr	Destinație construcție	Supraf. (mp)	Situație juridică	Observații / Referințe
A1.1		construcții anexa	46	Cu acte	Nr. niveluri:1; S. construita la sol:46 mp; S. construita desfasurata:46 mp;
A1.2		construcții anexa	11	Cu acte	Nr. niveluri:1; S. construita la sol:11 mp; S. construita desfasurata:11 mp;
A1.3		construcții anexa	28	Cu acte	Nr. niveluri:1; S. construita la sol:28 mp; S. construita desfasurata:28 mp;
A1.4		construcții anexa	43	Cu acte	Nr. niveluri:1; S. construita la sol:43 mp; S. construita desfasurata:43 mp;
A1.5		construcții anexa	9	Cu acte	Nr. niveluri:1; S. construita la sol:9 mp; S. construita desfasurata:9 mp;

Lungime Segmente

1) Valorile lungimilor segmentelor sunt obținute din proiecție în plan.

Punct început	X / Y	Punct sfârșit	X / Y	Lungime segment (** (m)
---------------	-------	---------------	-------	-------------------------

Punct început	X / Y	Punct sfârșit	X / Y	Lungime segment (** (m)
1	510.075,81 424.832,302	2	510.076,29 424.833,23	1.045
2	510.076,29 424.833,23	3	510.075,451 424.840,942	7.758
3	510.075,451 424.840,942	4	510.074,003 424.841,252	1.481
4	510.074,003 424.841,252	5	510.051,069 424.841,688	22.938
5	510.051,069 424.841,688	6	510.048,403 424.842,484	2.782
6	510.048,403 424.842,484	7	510.044,935 424.842,998	3.506
7	510.044,935 424.842,998	8	510.044,335 424.839,942	3.114
8	510.044,335 424.839,942	9	510.047,372 424.839,466	3.074
9	510.047,372 424.839,466	10	510.051,737 424.839,492	4.365
10	510.051,737 424.839,492	11	510.051,767 424.834,339	5.153
11	510.051,767 424.834,339	12	510.060,185 424.834,531	8.42
12	510.060,185 424.834,531	13	510.064,93 424.834,717	4.749
13	510.064,93 424.834,717	14	510.069,356 424.834,835	4.428
14	510.069,356 424.834,835	15	510.069,448 424.832,196	2.641
15	510.069,448 424.832,196	16	510.075,114 424.832,32	5.667
16	510.075,114 424.832,32	1	510.075,81 424.832,302	0.696

** Lungimile segmentelor sunt determinate în planul de proiecție Stereo 70 și sunt rotunjite la 1 milimetru.

*** Distanța dintre puncte este formată din segmente cumulate ce sunt mai mici decât valoarea 1 milimetru.

**DATE DESPRE IMOBILUL NR. 1216**

Oficiul de Cadastru și Publicitate Imobiliară ARGES
Biroul de Cadastru și Publicitate Imobiliară Campulung

A. Partea I. Descrierea imobilului

TEREN Intravilan

Adresa: Loc. Gura Pravat, Jud. Arges

Nr. Crt	Nr cadastral Nr. topografic	Suprafața* (mp)	Observații / Referințe
A1		235	Sector cadastral:19 Teren neimprejmuit;

B. Partea II. Proprietari și acte

Inscrieri privitoare la dreptul de proprietate și alte drepturi reale		Referințe
/		
Act Normativ nr. 7, din 13/03/1996 emis de PARLAMENT (art. 13 alin. 15);		
B1	Inscrierea provizorie, drept de PROPRIETATE, dobandit prin Lege, cota actuala 1/1, cota initiala 1/1 1) COMUNA VALEA MARE PRAVAT, CIF:5010196	A1

C. Partea III. SARCINI .

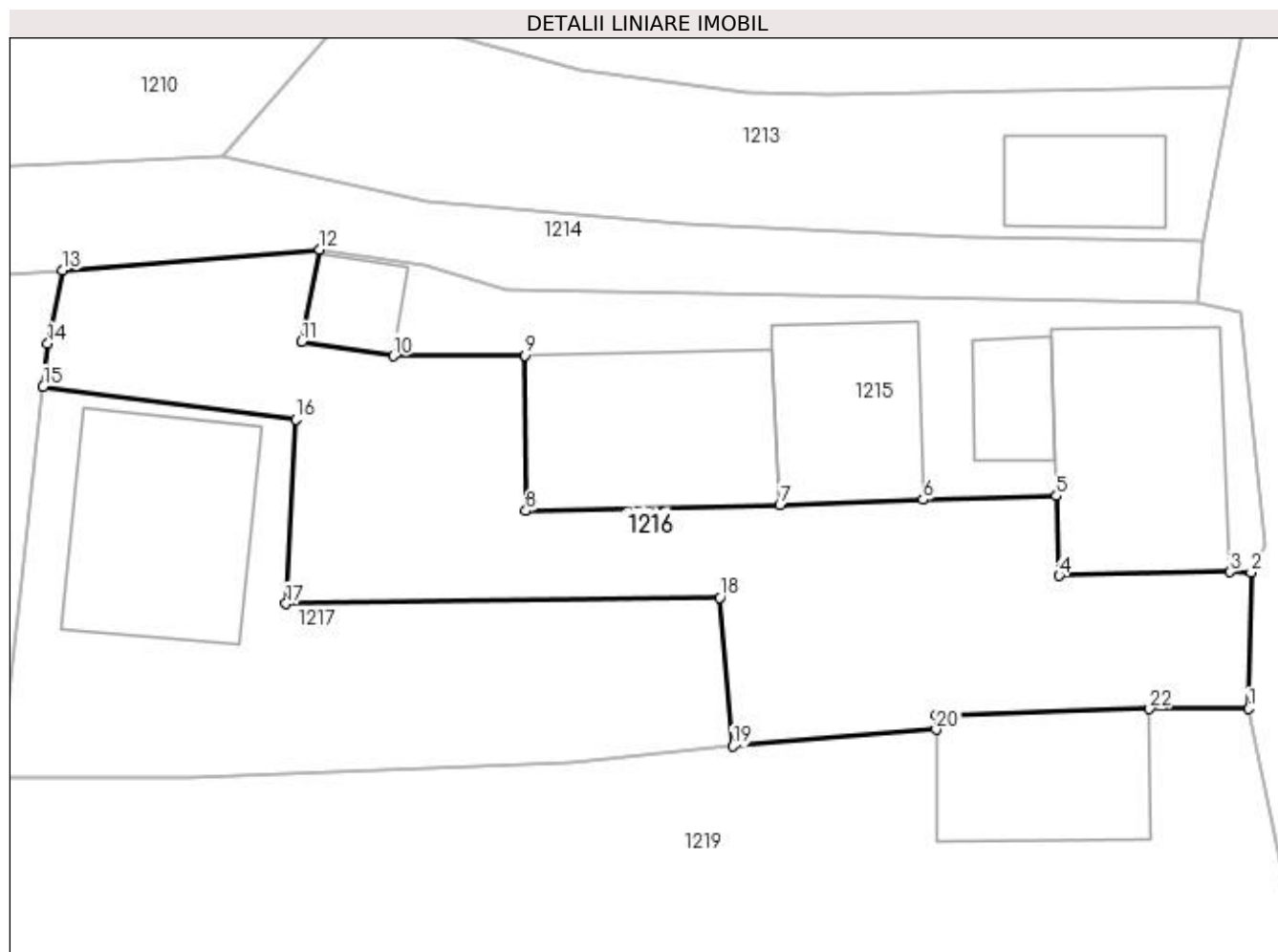
Inscrieri privind dezmembramintele dreptului de proprietate, drepturi reale de garanție și sarcini	Referințe
NU SUNT	

Anexa Nr. 1 La Partea I

Teren

Nr cadastral	Suprafața (mp)*	Observații / Referințe
	235	

* Suprafața este determinată în planul de proiecție Stereo 70.



Date referitoare la teren

Crt	Categorie folosință	Intravilan	Suprafața (mp)	Tarla	Parcelă	Nr. topo	Observații / Referințe
1	drum	DA	235	1	Dc 29/1,31	-	

Lungime Segmente

1) Valorile lungimilor segmentelor sunt obținute din proiecție în plan.

Punct început	X / Y	Punct sfârșit	X / Y	Lungime segment (** (m)
1	510.075,718 424.827,785	2	510.075,81 424.832,302	4.518
3	510.075,114 424.832,32	4	510.069,448 424.832,196	5.667
5	510.069,356 424.834,835	6	510.064,93 424.834,717	4.428
7	510.060,185 424.834,531	8	510.051,767 424.834,339	8.42
9	510.051,737 424.839,492	10	510.047,372 424.839,466	4.365

Punct început	X / Y	Punct sfârșit	X / Y	Lungime segment (** (m)
2	510.075,81 424.832,302	3	510.075,114 424.832,32	0.696
4	510.069,448 424.832,196	5	510.069,356 424.834,835	2.641
6	510.064,93 424.834,717	7	510.060,185 424.834,531	4.749
8	510.051,767 424.834,339	9	510.051,737 424.839,492	5.153
10	510.047,372 424.839,466	11	510.044,335 424.839,942	3.074

Punct început	X / Y	Punct sfârșit	X / Y	Lungime segment (** (m)
11	510.044,335 424.839,942	12	510.044,935 424.842,998	3.114
13	510.036,409 424.842,316	14	510.035,923 424.839,885	2.479
15	510.035,762 424.838,464	16	510.044,132 424.837,378	8.44
17	510.043,814 424.831,258	18	510.058,19 424.831,465	14.377
19	510.058,63 424.826,541	20	510.065,365 424.827,1	6.758
21	510.065,363 424.827,563	22	510.072,446 424.827,777	7.086

Punct început	X / Y	Punct sfârșit	X / Y	Lungime segment (** (m)
12	510.044,935 424.842,998	13	510.036,409 424.842,316	8.553
14	510.035,923 424.839,885	15	510.035,762 424.838,464	1.43
16	510.044,132 424.837,378	17	510.043,814 424.831,258	6.128
18	510.058,19 424.831,465	19	510.058,63 424.826,541	4.944
20	510.065,365 424.827,1	21	510.065,363 424.827,563	0.463
22	510.072,446 424.827,777	1	510.075,718 424.827,785	3.272

** Lungimile segmentelor sunt determinate în planul de proiecție Stereo 70 și sunt rotunjite la 1 milimetru.

*** Distanța dintre puncte este formată din segmente cumulate ce sunt mai mici decât valoarea 1 milimetru.

**DATE DESPRE IMOBILUL NR. 1217**

Oficiul de Cadastru și Publicitate Imobiliară ARGES
Biroul de Cadastru și Publicitate Imobiliară Campulung

A. Partea I. Descrierea imobilului

TEREN Intravilan

Adresa: Loc. Gura Pravat, Jud. Arges

Nr. Crt	Nr cadastral Nr. topografic	Suprafața* (mp)	Observații / Referințe
A1	81288	189	Sector cadastral:19 Teren neimpregmuit;

Construcții

Crt	Nr cadastral Nr. topografic	Adresa	Observații / Referințe
A1.1	81288-C1	Loc. Gura Pravat, Jud. Arges	Nr. niveluri:1; S. construita la sol:44 mp; S. construita desfasurata:44 mp; CASA VECHIE DE LOCUIT CONSTRUITA IN 1960; DIN CARAMIDA

B. Partea II. Proprietari și acte

Inscrieri privitoare la dreptul de proprietate și alte drepturi reale		Referințe
12530 / 08/09/2016		
Act Notarial nr. 1485, din 05/09/2016 emis de Caunei Florescu Mariana;		
B3	Intabulare, drept de PROPRIETATE bun propriu, dobandit prin Conventie, cota actuala 1/1, cota initiala 1/1 1) MONDOC RALUCA-MARINELA	A1, A1.1

C. Partea III. SARCINI

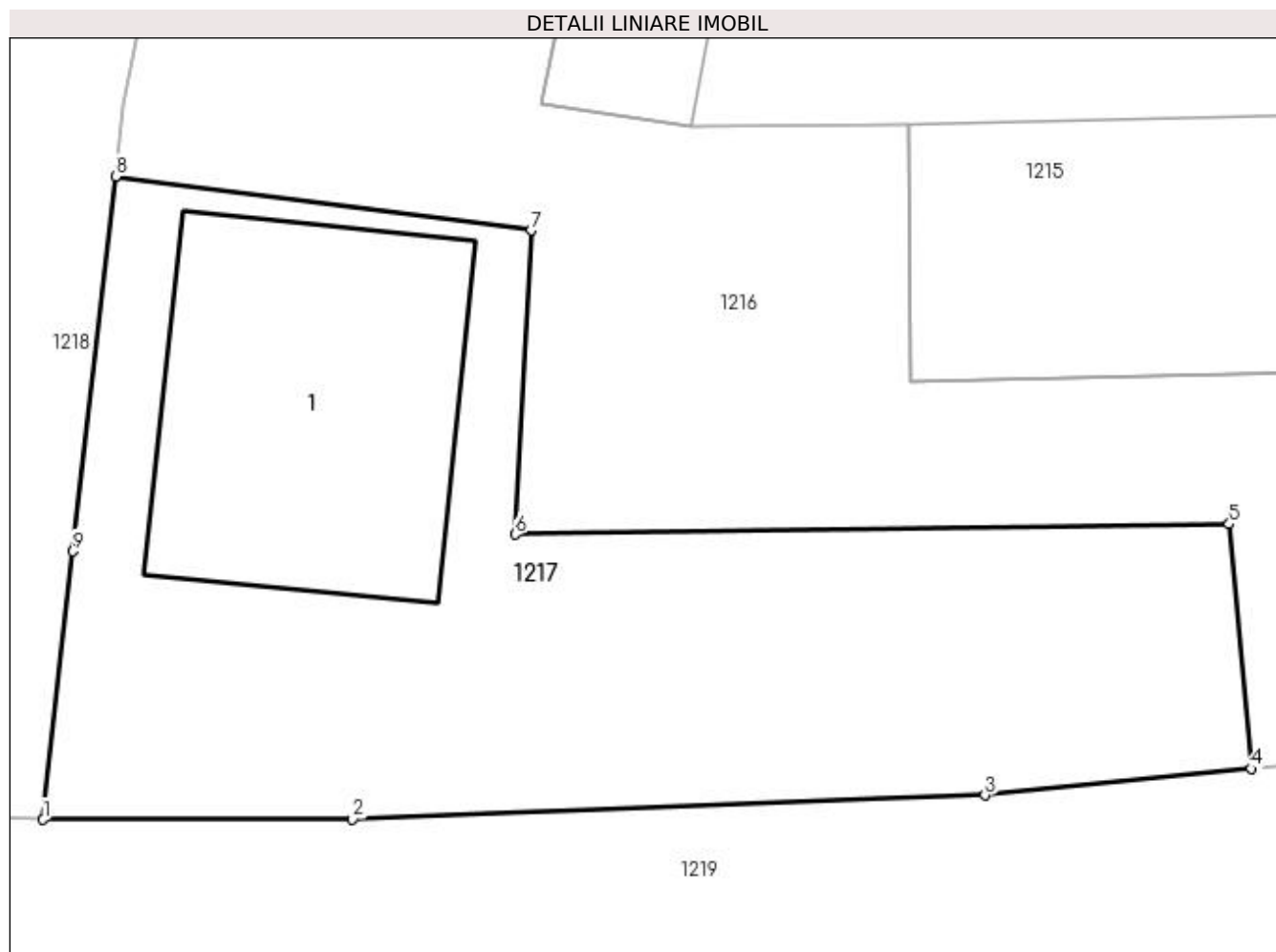
Inscrieri privind dezmembramintele dreptului de proprietate, drepturi reale de garanție și sarcini		Referințe
12530 / 08/09/2016		
Act Notarial nr. 1485, din 05/09/2016 emis de Caunei Florescu Mariana;		
C1	Intabulare, drept de UZUFRACT VIAGER, dobandit prin Conventie, cota actuala 1/1, cota initiala 1/1 1) FIERARU ION 2) FIERARU VERGINA	A1, A1.1

Anexa Nr. 1 La Partea I

Teren

Nr cadastral	Suprafața (mp)*	Observații / Referințe
81288	189	

* Suprafața este determinată în planul de proiecție Stereo 70.



Date referitoare la teren

Crt	Categorie folosință	Intra vilan	Suprafața (mp)	Tarla	Parcelă	Nr. topo	Observații / Referințe
1	curți constructii	DA	189	1	29,31	-	

Date referitoare la construcții

Crt	Număr	Destinație construcție	Supraf. (mp)	Situație juridică	Observații / Referințe
A1.1	81288-C1	construcții de locuințe	44	Cu acte	Nr. niveluri:1; S. construita la sol:44 mp; S. construita desfasurata:44 mp; CASA VECHIE DE LOCUIT CONSTRUITA IN 1960; DIN CARAMIDA

Lungime Segmente

1) Valorile lungimilor segmentelor sunt obținute din proiecție în plan.

Punct început	X / Y	Punct sfârșit	X / Y	Lungime segment (** (m)
1	510.034,302 424.825,518	2	510.040,529 424.825,526	6.227
2	510.040,529 424.825,526	3	510.053,272 424.826,01	12.752
3	510.053,272 424.826,01	4	510.058,63 424.826,541	5.384

Punct început	X / Y	Punct sfârșit	X / Y	Lungime segment (** (m)
4	510.058,63 424.826,541	5	510.058,19 424.831,465	4.944
5	510.058,19 424.831,465	6	510.043,814 424.831,258	14.377
6	510.043,814 424.831,258	7	510.044,132 424.837,378	6.128
7	510.044,132 424.837,378	8	510.035,762 424.838,464	8.44
8	510.035,762 424.838,464	9	510.034,907 424.830,919	7.593
9	510.034,907 424.830,919	1	510.034,302 424.825,518	5.435

** Lungimile segmentelor sunt determinate în planul de proiecție Stereo 70 și sunt rotunjite la 1 milimetru.

*** Distanța dintre puncte este formată din segmente cumulate ce sunt mai mici decât valoarea 1 milimetru.

**DATE DESPRE IMOBILUL NR. 1218**

Oficiul de Cadastru și Publicitate Imobiliară ARGES
Biroul de Cadastru și Publicitate Imobiliară Campulung

A. Partea I. Descrierea imobilului

TEREN Intravilan

Adresa: Loc. Gura Pravat, Nr. 47, Jud. Arges

Nr. Crt	Nr cadastral Nr. topografic	Suprafața* (mp)	Observații / Referințe
A1		Din acte: 300 Masurata: 329	Sector cadastral:19 Teren imprejmuit;

Construcții

Crt	Nr cadastral Nr. topografic	Adresa	Observații / Referințe
A1.1		Loc. Gura Pravat, Nr. 47, Jud. Arges	Nr. niveluri:1; S. construita la sol:78 mp; S. construita desfasurata:78 mp;
A1.2		Loc. Gura Pravat, Nr. 47, Jud. Arges	Nr. niveluri:1; S. construita la sol:28 mp; S. construita desfasurata:28 mp;
A1.3		Loc. Gura Pravat, Nr. 47, Jud. Arges	Nr. niveluri:1; S. construita la sol:13 mp; S. construita desfasurata:13 mp;
A1.4		Loc. Gura Pravat, Nr. 47, Jud. Arges	Nr. niveluri:1; S. construita la sol:29 mp; S. construita desfasurata:29 mp;

B. Partea II. Proprietari și acte

Inscrieri privitoare la dreptul de proprietate și alte drepturi reale		Referințe
/		
Act Administrativ nr. 118009, din 12/09/2002 emis de CJPSDPAT ARGES;		
B1	Intabulare, drept de PROPRIETATE, dobandit prin Reconstituire, cota actuala 1/1, cota initiala 1/1 1) MUȘAVELEA ION, lipsă CNP	A1
Act Normativ nr. 7, din 13/03/1996 emis de PARLAMENT (art. 12 alin. 16);		
B2	Intabulare, drept de PROPRIETATE, dobandit prin Construire, cota actuala 1/1, cota initiala 1/1 1) MUȘAVELEA ION, lipsă CNP	A1.1, A1.2, A1.3, A1.4

C. Partea III. SARCINI .

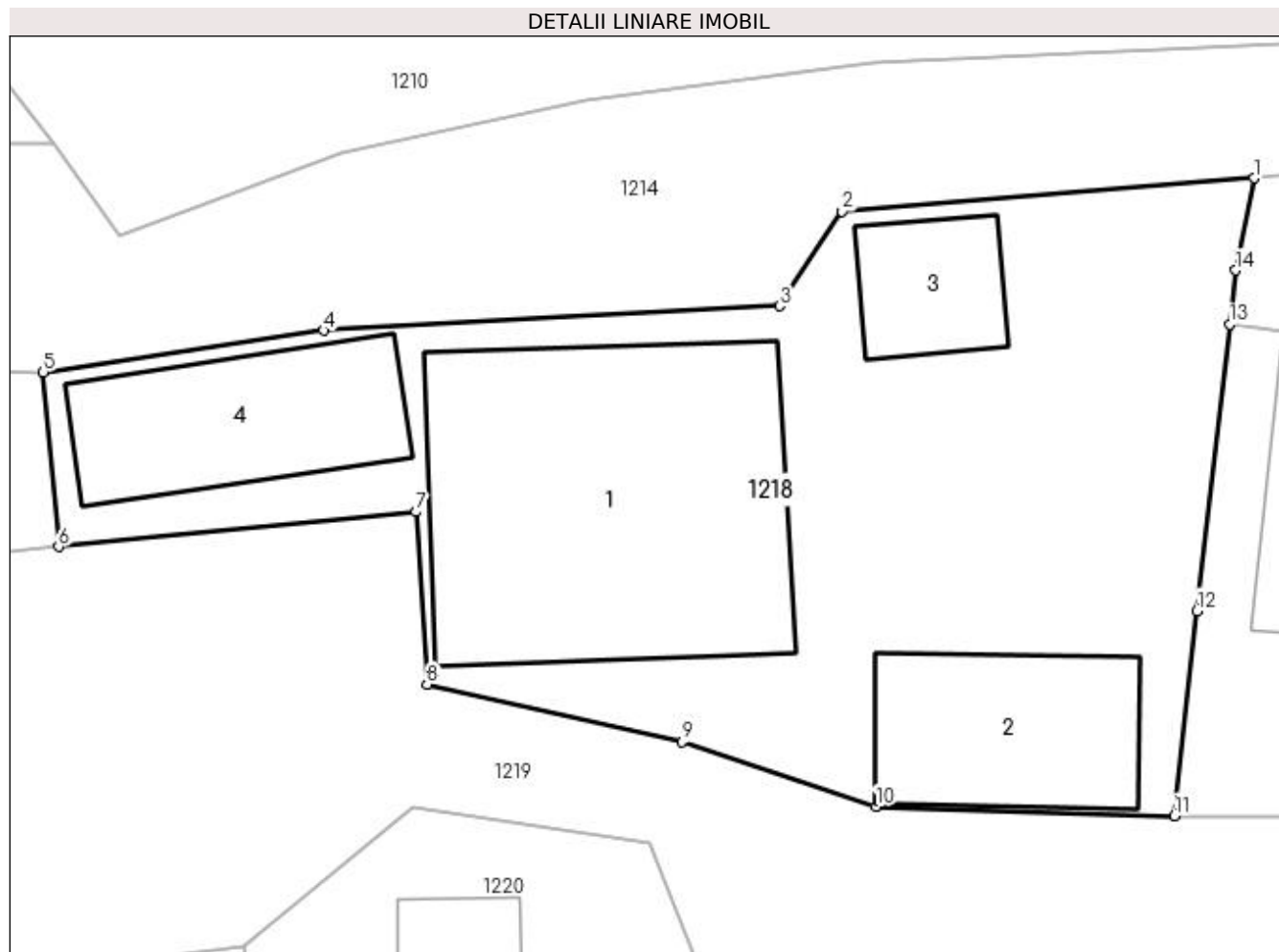
Inscrieri privind dezmembramintele dreptului de proprietate, drepturi reale de garanție și sarcini	Referințe
NU SUNT	

Anexa Nr. 1 La Partea I

Teren

Nr cadastral	Suprafața (mp)*	Observații / Referințe
	Din acte: 300 Masurata: 329	

* Suprafața este determinată în planul de proiecție Stereo 70.



Date referitoare la teren

Crt	Categorie folosință	Intra vilan	Suprafața (mp)	Tarla	Parcelă	Nr. topo	Observații / Referințe
1	curți constructii	DA	329	1	29,31	-	

Date referitoare la construcții

Crt	Număr	Destinație construcție	Supraf. (mp)	Situație juridică	Observații / Referințe
A1.1		construcții de locuințe	78	Cu acte	Nr. niveluri:1; S. construita la sol:78 mp; S. construita desfasurata:78 mp;
A1.2		construcții de locuințe	28	Cu acte	Nr. niveluri:1; S. construita la sol:28 mp; S. construita desfasurata:28 mp;
A1.3		construcții anexa	13	Cu acte	Nr. niveluri:1; S. construita la sol:13 mp; S. construita desfasurata:13 mp;
A1.4		construcții anexa	29	Cu acte	Nr. niveluri:1; S. construita la sol:29 mp; S. construita desfasurata:29 mp;

Lungime Segmente

1) Valorile lungimilor segmentelor sunt obținute din proiecție în plan.

Punct început	X / Y	Punct sfârșit	X / Y	Lungime segment (** (m)
1	510.036,409 424.842,316	2	510.025,561 424.841,433	10.884

Punct început	X / Y	Punct sfârșit	X / Y	Lungime segment (** (m)
2	510.025,561 424.841,433	3	510.023,913 424.838,948	2.982
3	510.023,913 424.838,948	4	510.011,91 424.838,303	12.02
4	510.011,91 424.838,303	5	510.004,521 424.837,205	7.47
5	510.004,521 424.837,205	6	510.004,931 424.832,611	4.612
6	510.004,931 424.832,611	7	510.014,347 424.833,527	9.46
7	510.014,347 424.833,527	8	510.014,633 424.828,987	4.549
8	510.014,633 424.828,987	9	510.021,345 424.827,475	6.88
9	510.021,345 424.827,475	10	510.026,456 424.825,772	5.387
10	510.026,456 424.825,772	11	510.034,302 424.825,518	7.85
11	510.034,302 424.825,518	12	510.034,907 424.830,919	5.435
12	510.034,907 424.830,919	13	510.035,762 424.838,464	7.593
13	510.035,762 424.838,464	14	510.035,923 424.839,885	1.43
14	510.035,923 424.839,885	1	510.036,409 424.842,316	2.479

** Lungimile segmentelor sunt determinate în planul de proiecție Stereo 70 și sunt rotunjite la 1 milimetru.

*** Distanța dintre puncte este formată din segmente cumulate ce sunt mai mici decât valoarea 1 milimetru.

**DATE DESPRE IMOBILUL NR. 1219**

Oficiul de Cadastru și Publicitate Imobiliară ARGES
Biroul de Cadastru și Publicitate Imobiliară Campulung

A. Partea I. Descrierea imobilului

TEREN Intravilan

Adresa: Loc. Gura Pravat, Jud. Arges

Nr. Crt	Nr cadastral Nr. topografic	Suprafața* (mp)	Observații / Referințe
A1		646	Sector cadastral:19 Teren neimpregmuit;

Construcții

Crt	Nr cadastral Nr. topografic	Adresa	Observații / Referințe
A1.1		Loc. Gura Pravat, Jud. Arges	Nr. niveluri:1; S. construita la sol:30 mp; S. construita desfasurata:30 mp;

B. Partea II. Proprietari și acte

Inscrieri privitoare la dreptul de proprietate și alte drepturi reale		Referințe
/		
Act Administrativ nr. 118004, din 12/09/2002 emis de CJPSDPAT ARGES;		
B1	Intabulare, drept de PROPRIETATE, dobandit prin Reconstituire, cota actuala 1/1, cota initiala 1/1 1) LUCA FILOFTEIA, lipsă CNP	A1
Act Normativ nr. 7, din 13/03/1996 emis de PARLAMENT (art. 12 alin. 16);		
B2	Intabulare, drept de PROPRIETATE, dobandit prin Construire, cota actuala 1/1, cota initiala 1/1 1) LUCA FILOFTEIA, lipsă CNP	A1.1

C. Partea III. SARCINI .

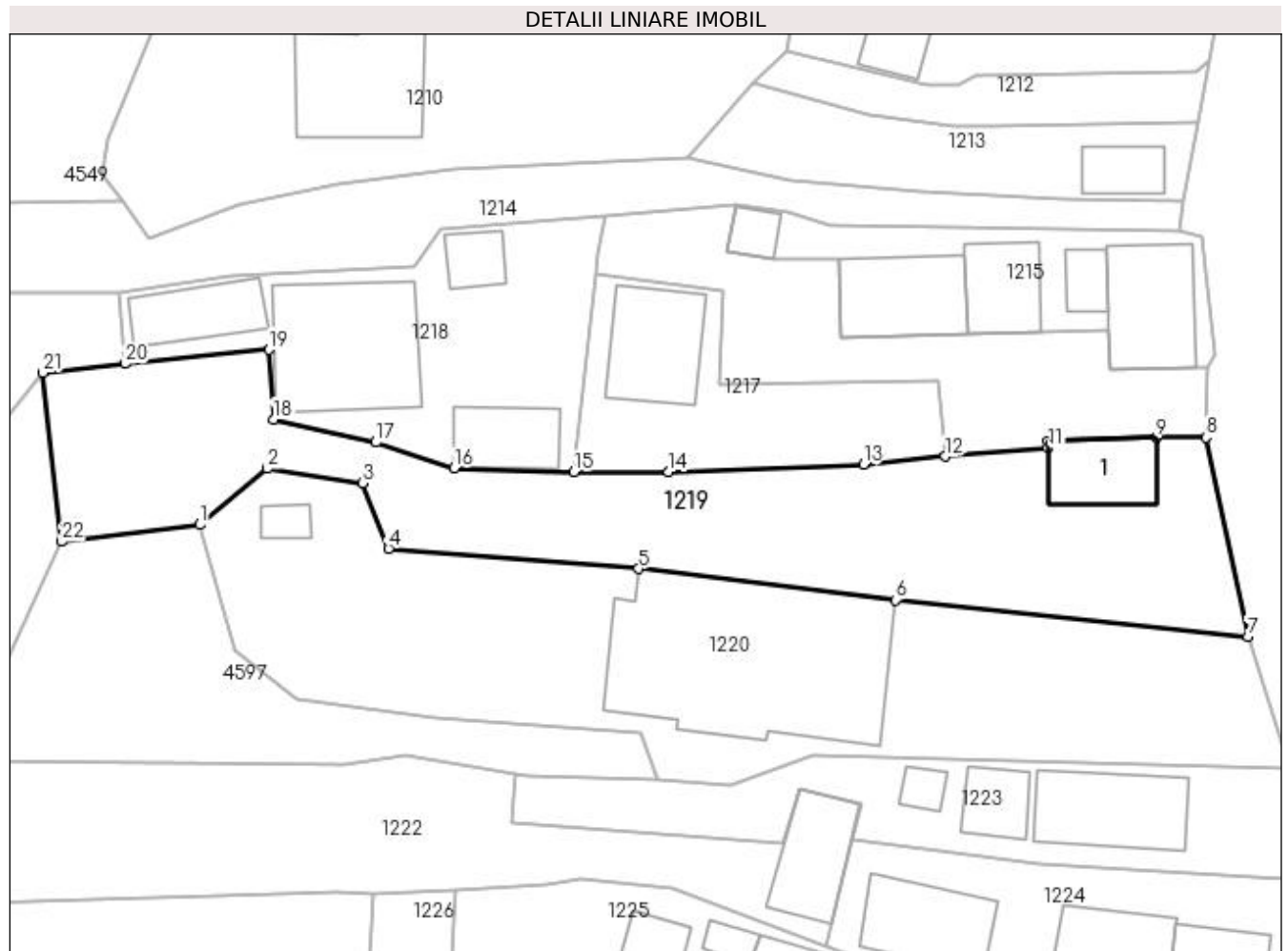
Inscrieri privind dezmembramintele dreptului de proprietate, drepturi reale de garanție și sarcini	Referințe
NU SUNT	

Anexa Nr. 1 La Partea I

Teren

Nr cadastral	Suprafața (mp)*	Observații / Referințe
	646	

* Suprafața este determinată în planul de proiecție Stereo 70.



Date referitoare la teren

Crt	Categorie folosință	Intravilan	Suprafața (mp)	Tarla	Parcelă	Nr. topo	Observații / Referințe
1	curți constructii	DA	646	1	29,31	-	

Date referitoare la construcții

Crt	Număr	Destinație construcție	Supraf. (mp)	Situație juridică	Observații / Referințe
A1.1		constructii anexa	30	Cu acte	Nr. niveluri:1; S. construita la sol:30 mp; S. construita desfasurata:30 mp;

Lungime Segmente

1) Valorile lungimilor segmentelor sunt obținute din proiecție în plan.

Punct început	X / Y	Punct sfârșit	X / Y	Lungime segment (** (m)
1	510.009,808 424.822,08	2	510.014,256 424.825,746	5.764
3	510.020,468 424.824,805	4	510.022,178 424.820,515	4.618
5	510.038,557 424.819,202	6	510.055,385 424.817,151	16.953
7	510.078,448 424.814,772	8	510.075,718 424.827,785	13.296

Punct început	X / Y	Punct sfârșit	X / Y	Lungime segment (** (m)
2	510.014,256 424.825,746	3	510.020,468 424.824,805	6.283
4	510.022,178 424.820,515	5	510.038,557 424.819,202	16.432
6	510.055,385 424.817,151	7	510.078,448 424.814,772	23.185
8	510.075,718 424.827,785	9	510.072,446 424.827,777	3.272

Punct început	X / Y	Punct sfârșit	X / Y	Lungime segment (** (m)
9	510.072,446 424.827,777	10	510.065,363 424.827,563	7.086
11	510.065,365 424.827,1	12	510.058,63 424.826,541	6.758
13	510.053,272 424.826,01	14	510.040,529 424.825,526	12.752
15	510.034,302 424.825,518	16	510.026,456 424.825,772	7.85
17	510.021,345 424.827,475	18	510.014,633 424.828,987	6.88
19	510.014,347 424.833,527	20	510.004,931 424.832,611	9.46
21	509.999,553 424.832,02	22	510.000,778 424.820,983	11.105

Punct început	X / Y	Punct sfârșit	X / Y	Lungime segment (** (m)
10	510.065,363 424.827,563	11	510.065,365 424.827,1	0.463
12	510.058,63 424.826,541	13	510.053,272 424.826,01	5.384
14	510.040,529 424.825,526	15	510.034,302 424.825,518	6.227
16	510.026,456 424.825,772	17	510.021,345 424.827,475	5.387
18	510.014,633 424.828,987	19	510.014,347 424.833,527	4.549
20	510.004,931 424.832,611	21	509.999,553 424.832,02	5.41
22	510.000,778 424.820,983	1	510.009,808 424.822,08	9.096

** Lungimile segmentelor sunt determinate în planul de proiecție Stereo 70 și sunt rotunjite la 1 milimetru.

*** Distanța dintre puncte este formată din segmente cumulate ce sunt mai mici decât valoarea 1 milimetru.

**DATE DESPRE IMOBILUL NR. 1220**

Oficiul de Cadastru și Publicitate Imobiliară ARGES
Biroul de Cadastru și Publicitate Imobiliară Campulung

A. Partea I. Descrierea imobilului

TEREN Intravilan

Adresa: Loc. Gura Pravat, Jud. Arges

Nr. Crt	Nr cadastral Nr. topografic	Suprafața* (mp)	Observații / Referințe
A1		757	Sector cadastral:19 Teren neimprijmit;

Construcții

Crt	Nr cadastral Nr. topografic	Adresa	Observații / Referințe
A1.1		Loc. Gura Pravat, Jud. Arges	Nr. niveluri:1; S. construita la sol:175 mp; S. construita desfasurata:175 mp;
A1.2		Loc. Gura Pravat, Jud. Arges	Nr. niveluri:1; S. construita la sol:7 mp; S. construita desfasurata:7 mp;

B. Partea II. Proprietari și acte

Inscrieri privitoare la dreptul de proprietate și alte drepturi reale		Referințe
/		
Act Normativ nr. 7, din 13/03/1996 emis de PARLAMENT (art. 13 alin. 15);		
B1	Inscrierea provizorie, drept de PROPRIETATE, dobandit prin Lege, cota actuala 1/1, cota initiala 1/1 1) COMUNA VALEA MARE PRAVĂȚ , CIF:5010196	A1
Act Normativ nr. 7, din 13/03/1996 emis de PARLAMENT (art. 12 alin. 16);		
B3	Intabulare, drept de PROPRIETATE, dobandit prin Construire, cota actuala 1/1, cota initiala 1/1 1) LUCA PETRE , lipsă CNP	A1.1, A1.2

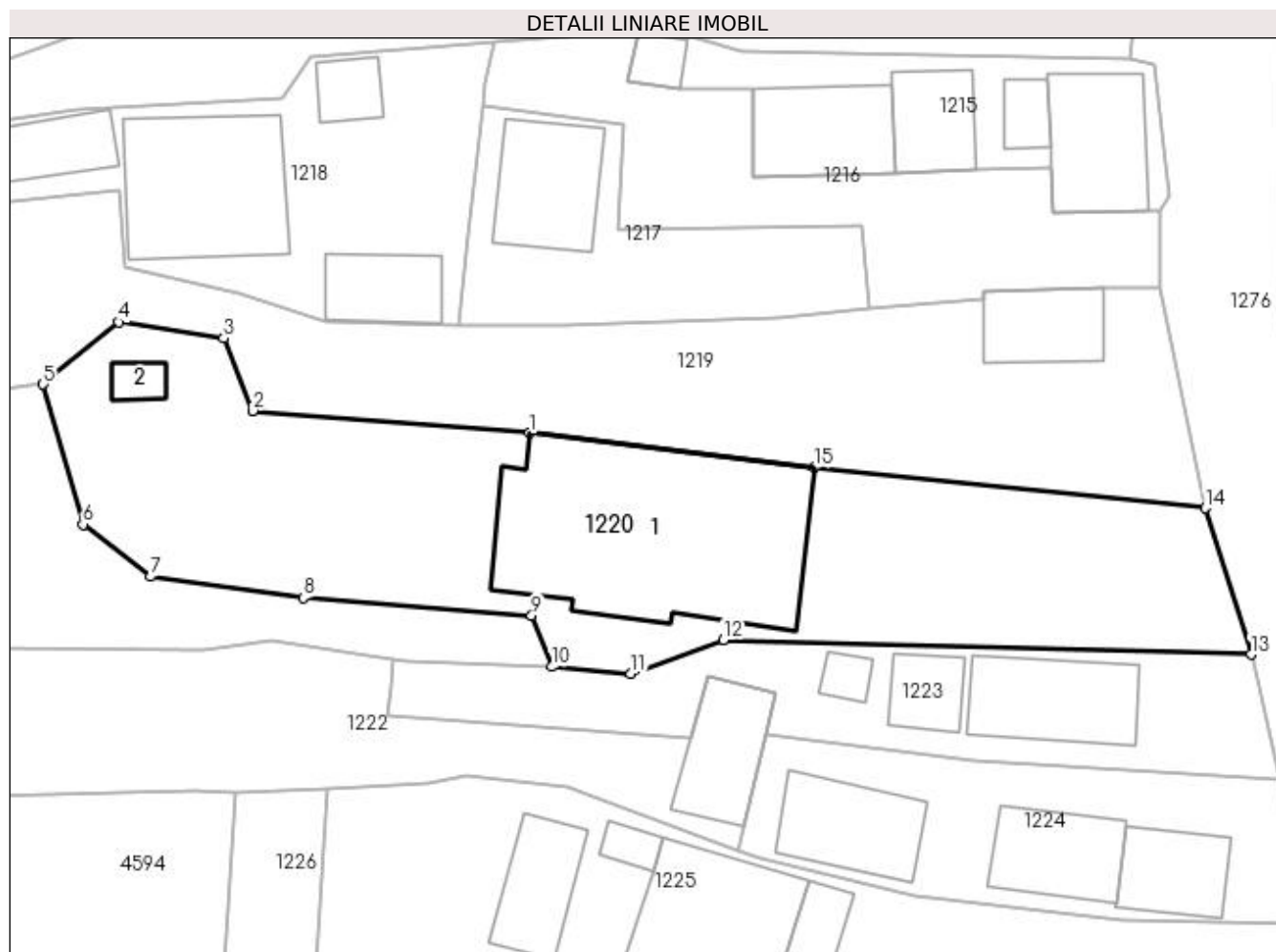
C. Partea III. SARCINI .

Inscrieri privind dezmembramintele dreptului de proprietate, drepturi reale de garanție și sarcini	Referințe
NU SUNT	

Anexa Nr. 1 La Partea I**Teren**

Nr cadastral	Suprafața (mp)*	Observații / Referințe
	757	

* Suprafața este determinată în planul de proiecție Stereo 70.

**Date referitoare la teren**

Crt	Categorie folosință	Intra vilan	Suprafața (mp)	Tarla	Parcelă	Nr. topo	Observații / Referințe
1	curți constructii	DA	757	1	31	-	

Date referitoare la construcții

Crt	Număr	Destinație construcție	Supraf. (mp)	Situație juridică	Observații / Referințe
A1.1		construcții de locuințe	175	Cu acte	Nr. niveluri:1; S. construita la sol:175 mp; S. construita desfasurata:175 mp;
A1.2		construcții anexa	7	Cu acte	Nr. niveluri:1; S. construita la sol:7 mp; S. construita desfasurata:7 mp;

Lungime Segmente

1) Valorile lungimilor segmentelor sunt obținute din proiecție în plan.

Punct început	X / Y	Punct sfârșit	X / Y	Lungime segment (** (m))
1	510.038,557 424.819,202	2	510.022,178 424.820,515	16.432
2	510.022,178 424.820,515	3	510.020,468 424.824,805	4.618
3	510.020,468 424.824,805	4	510.014,256 424.825,746	6.283

Punct început	X / Y	Punct sfârșit	X / Y	Lungime segment (** (m)
4	510.014,256 424.825,746	5	510.009,808 424.822,08	5.764
5	510.009,808 424.822,08	6	510.012,166 424.813,806	8.603
6	510.012,166 424.813,806	7	510.016,167 424.810,724	5.05
7	510.016,167 424.810,724	8	510.025,17 424.809,474	9.089
8	510.025,17 424.809,474	9	510.038,656 424.808,435	13.526
9	510.038,656 424.808,435	10	510.039,842 424.805,4	3.258
10	510.039,842 424.805,4	11	510.044,531 424.804,988	4.707
11	510.044,531 424.804,988	12	510.049,988 424.807,001	5.816
12	510.049,988 424.807,001	13	510.081,152 424.806,133	31.176
13	510.081,152 424.806,133	14	510.078,448 424.814,772	9.052
14	510.078,448 424.814,772	15	510.055,385 424.817,151	23.185
15	510.055,385 424.817,151	1	510.038,557 424.819,202	16.953

** Lungimile segmentelor sunt determinate în planul de proiecție Stereo 70 și sunt rotunjite la 1 milimetru.

*** Distanța dintre puncte este formată din segmente cumulate ce sunt mai mici decât valoarea 1 milimetru.

**DATE DESPRE IMOBILUL NR. 1221**

Oficiul de Cadastru și Publicitate Imobiliară ARGES
Biroul de Cadastru și Publicitate Imobiliară Campulung

A. Partea I. Descrierea imobilului

TEREN Extravilan

Adresa: Jud. Arges

Nr. Crt	Nr cadastral Nr. topografic	Suprafața* (mp)	Observații / Referințe
A1		314	Sector cadastral:19 Teren neimprejmuit;

B. Partea II. Proprietari și acte

Inscrieri privitoare la dreptul de proprietate și alte drepturi reale	Referințe
/	
Act Normativ nr. 7, din 13/03/1996 emis de PARLAMENT (art. 13 alin. 15);	
B1	A1
Inscrierea provizorie, drept de PROPRIETATE, dobandit prin Lege, cota actuala 1/1, cota initiala 1/1 1) COMUNA VALEA MARE PRAVĂȚ, CIF:5010196	

C. Partea III. SARCINI .

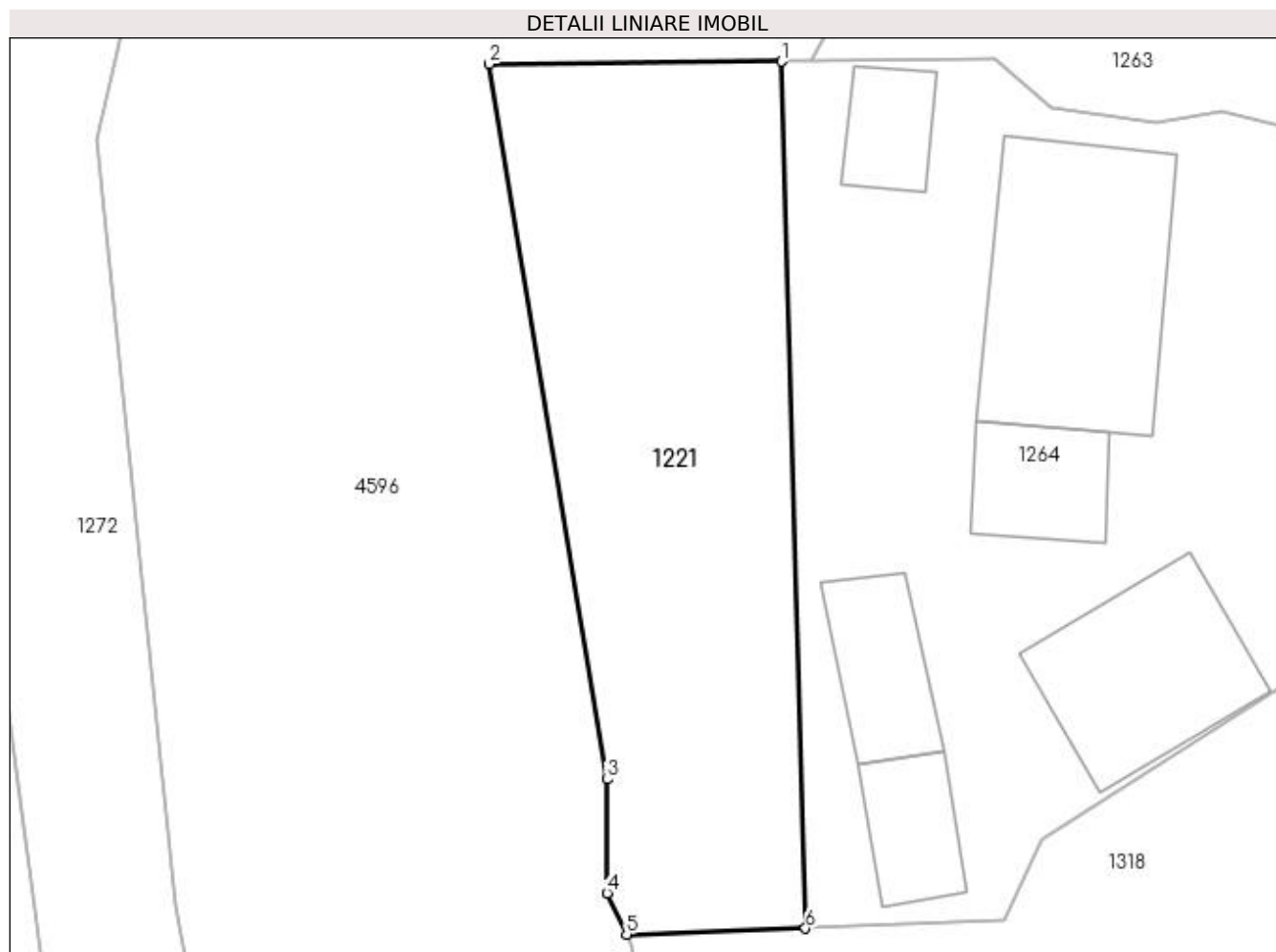
Inscrieri privind dezmembramintele dreptului de proprietate, drepturi reale de garanție și sarcini	Referințe
NU SUNT	

Anexa Nr. 1 La Partea I

Teren

Nr cadastral	Suprafața (mp)*	Observații / Referințe
	314	

* Suprafața este determinată în planul de proiecție Stereo 70.



Date referitoare la teren

Crt	Categorie folosință	Intra vilan	Suprafața (mp)	Tarla	Parcelă	Nr. topo	Observații / Referințe
1	pasune	NU	314	45	782	-	

Lungime Segmente

1) Valorile lungimilor segmentelor sunt obținute din proiecție în plan.

Punct început	X / Y	Punct sfârșit	X / Y	Lungime segment (** (m)
1	510.023,96 424.540,449	2	510.012,475 424.540,348	11.485
2	510.012,475 424.540,348	3	510.017,124 424.512,281	28.449
3	510.017,124 424.512,281	4	510.017,124 424.507,809	4.472
4	510.017,124 424.507,809	5	510.017,885 424.506,199	1.781
5	510.017,885 424.506,199	6	510.024,914 424.506,436	7.033

Punct început	X / Y	Punct sfârşit	X / Y	Lungime segment (** (m)
6	510.024,914 424.506,436	1	510.023,96 424.540,449	34.026

** Lungimile segmentelor sunt determinate în planul de proiecţie Stereo 70 şi sunt rotunjite la 1 milimetru.

*** Distanţa dintre puncte este formată din segmente cumulate ce sunt mai mici decât valoarea 1 milimetru.

**DATE DESPRE IMOBILUL NR. 1222**

Oficiul de Cadastru și Publicitate Imobiliară ARGES
Biroul de Cadastru și Publicitate Imobiliară Campulung

A. Partea I. Descrierea imobilului

TEREN Necunoscut

Adresa: Loc. Gura Pravat, Jud. Arges

Nr. Crt	Nr cadastral Nr. topografic	Suprafața* (mp)	Observații / Referințe
A1		420	Sector cadastral:19 Teren neimpregmuit;

Construcții

Crt	Nr cadastral Nr. topografic	Adresa	Observații / Referințe
A1.1		Loc. Gura Pravat, Jud. Arges	Nr. niveluri:1; S. construita la sol:34 mp; S. construita desfasurata:34 mp;

B. Partea II. Proprietari și acte

Inscrieri privitoare la dreptul de proprietate și alte drepturi reale	Referințe
/	
Act Administrativ nr. 118002, din 12/09/2002 emis de CJPSDPAT ARGES;	
B1	A1
Intabulare, drept de PROPRIETATE, dobandit prin Reconstituire, cota actuala 1/1, cota initiala 1/1 1) LUCA MARIA , lipsă CNP	
Act Normativ nr. 7, din 13/03/1996 emis de PARLAMENT (art. 12 alin. 16);	
B2	A1.1
Intabulare, drept de PROPRIETATE, dobandit prin Construire, cota actuala 1/1, cota initiala 1/1 1) LUCA MARIA , lipsă CNP	

C. Partea III. SARCINI .

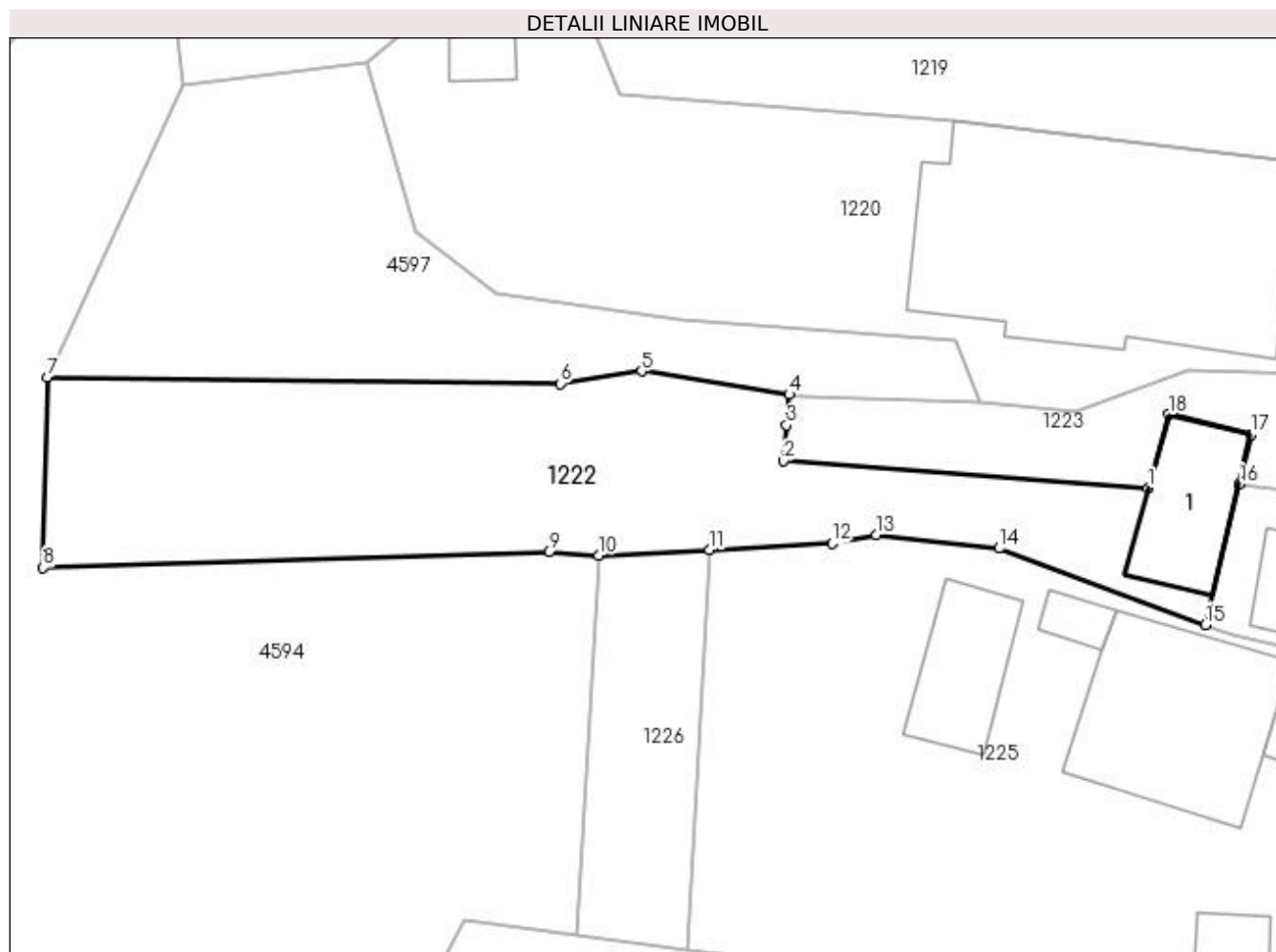
Inscrieri privind dezmembramintele dreptului de proprietate, drepturi reale de garanție și sarcini	Referințe
NU SUNT	

Anexa Nr. 1 La Partea I

Teren

Nr cadastral	Suprafața (mp)*	Observații / Referințe
	420	

* Suprafața este determinată în planul de proiecție Stereo 70.



Date referitoare la teren

Crt	Categorie folosință	Intra vilan	Suprafața (mp)	Tarla	Parcelă	Nr. topo	Observații / Referințe
1	curți construcții	DA	251	1	32	-	
2	pasune	NU	169	42	782	-	Pășune împădurită

Date referitoare la construcții

Crt	Număr	Destinație construcție	Supraf. (mp)	Situație juridică	Observații / Referințe
A1.1		construcții anexa	34	Cu acte	Nr. niveluri:1; S. construita la sol:34 mp; S. construita desfasurata:34 mp;

Lungime Segmente

1) Valorile lungimilor segmentelor sunt obținute din proiecție în plan.

Punct început	X / Y	Punct sfârșit	X / Y	Lungime segment (** (m)
1	510.048,047 424.801,239	2	510.030,187 424.802,566	17.909
2	510.030,187 424.802,566	3	510.030,346 424.804,318	1.759
3	510.030,346 424.804,318	4	510.030,482 424.805,815	1.503

Punct început	X / Y	Punct sfârșit	X / Y	Lungime segment (** (m)
4	510.030,482 424.805,815	5	510.023,252 424.806,963	7.321
5	510.023,252 424.806,963	6	510.019,28 424.806,343	4.02
6	510.019,28 424.806,343	7	509.994,147 424.806,669	25.135
7	509.994,147 424.806,669	8	509.993,951 424.797,34	9.331
8	509.993,951 424.797,34	9	510.018,71 424.798,109	24.771
9	510.018,71 424.798,109	10	510.021,149 424.797,949	2.444
10	510.021,149 424.797,949	11	510.026,578 424.798,223	5.436
11	510.026,578 424.798,223	12	510.032,573 424.798,526	6.003
12	510.032,573 424.798,526	13	510.034,746 424.798,95	2.214
13	510.034,746 424.798,95	14	510.040,744 424.798,281	6.035
14	510.040,744 424.798,281	15	510.050,841 424.794,542	10.767
15	510.050,841 424.794,542	16	510.052,521 424.801,427	7.087
16	510.052,521 424.801,427	17	510.053,091 424.803,865	2.504
17	510.053,091 424.803,865	18	510.049,075 424.804,845	4.134
18	510.049,075 424.804,845	1	510.048,047 424.801,239	3.75

** Lungimile segmentelor sunt determinate în planul de proiecție Stereo 70 și sunt rotunjite la 1 milimetru.

*** Distanța dintre puncte este formată din segmente cumulate ce sunt mai mici decât valoarea 1 milimetru.

**DATE DESPRE IMOBILUL NR. 1223**

Oficiul de Cadastru și Publicitate Imobiliară ARGES
Biroul de Cadastru și Publicitate Imobiliară Campulung

A. Partea I. Descrierea imobilului

TEREN Intravilan

Adresa: Loc. Gura Pravat, Jud. Arges

Nr. Crt	Nr cadastral Nr. topografic	Suprafața* (mp)	Observații / Referințe
A1		270	Sector cadastral:19 Teren neimprijmit;

Construcții

Crt	Nr cadastral Nr. topografic	Adresa	Observații / Referințe
A1.1		Loc. Gura Pravat, Jud. Arges	Nr. niveluri:1; S. construita la sol:47 mp; S. construita desfasurata:47 mp;
A1.2		Loc. Gura Pravat, Jud. Arges	Nr. niveluri:1; S. construita la sol:18 mp; S. construita desfasurata:18 mp;
A1.3		Loc. Gura Pravat, Jud. Arges	Nr. niveluri:1; S. construita la sol:7 mp; S. construita desfasurata:7 mp;

B. Partea II. Proprietari și acte

Inscrieri privitoare la dreptul de proprietate și alte drepturi reale		Referințe
/		
Act Administrativ nr. 118001, din 12/09/2002 emis de CJPSDPAT ARGES;		
B1	Intabulare, drept de PROPRIETATE, dobandit prin Reconstituire, cota actuala 1/1, cota initiala 1/1 1) LUCA PETRE , lipsă CNP	A1
Act Normativ nr. 7, din 13/03/1996 emis de PARLAMENT (art. 12 alin. 16);		
B2	Intabulare, drept de PROPRIETATE, dobandit prin Construire, cota actuala 1/1, cota initiala 1/1 1) LUCA PETRE , lipsă CNP	A1.1, A1.2, A1.3

C. Partea III. SARCINI .

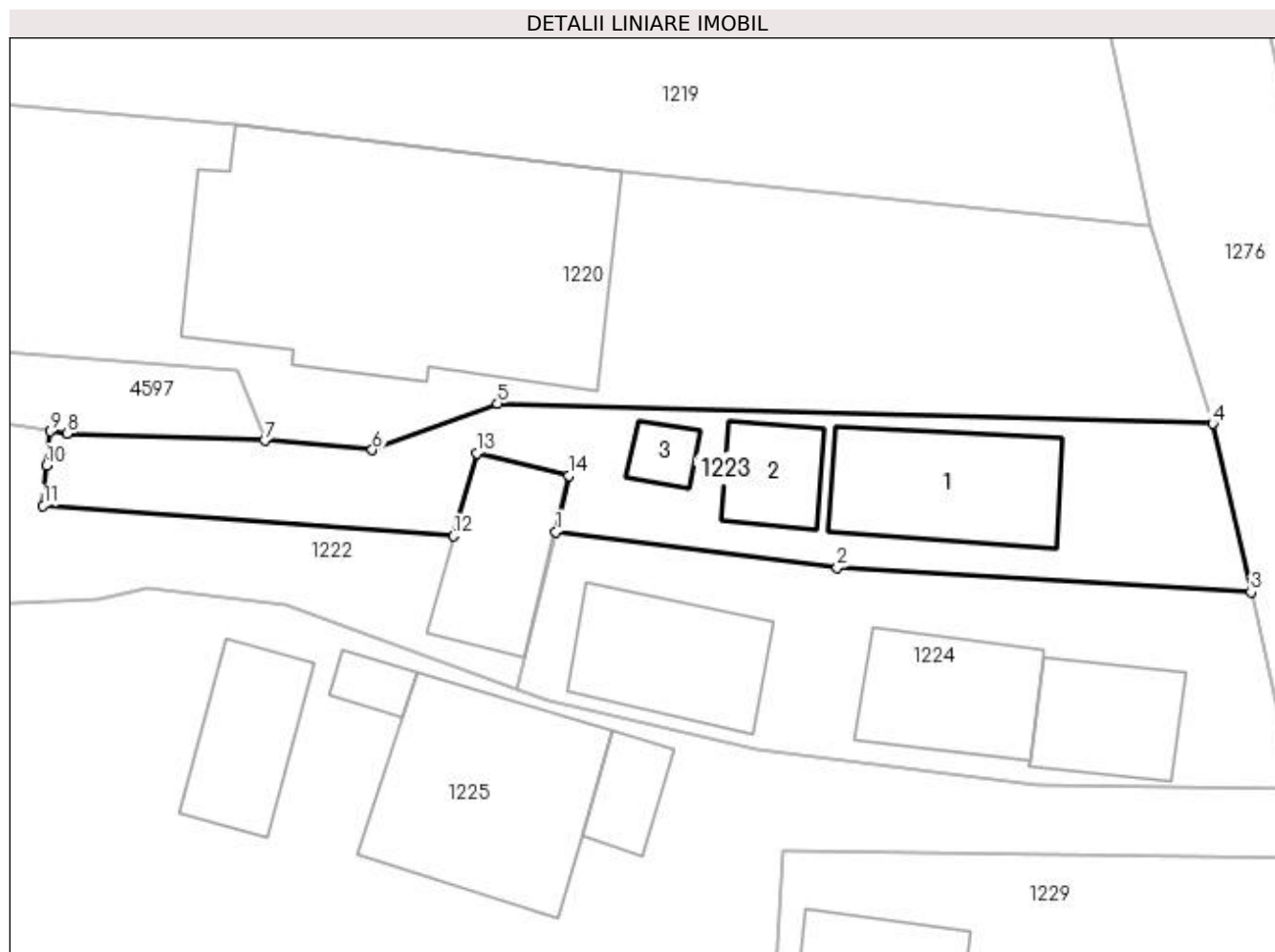
Inscrieri privind dezmembramintele dreptului de proprietate, drepturi reale de garanție și sarcini	Referințe
NU SUNT	

Anexa Nr. 1 La Partea I

Teren

Nr cadastral	Suprafața (mp)*	Observații / Referințe
	270	

* Suprafața este determinată în planul de proiecție Stereo 70.



Date referitoare la teren

Crt	Categorie folosință	Intravilan	Suprafața (mp)	Tarla	Parcelă	Nr. topo	Observații / Referințe
1	curți construcții	DA	144	1	32	-	
2	curți construcții	DA	38	1	32	-	
3	drum	DA	88	1	Dc 32/1	-	

Date referitoare la construcții

Crt	Număr	Destinație construcție	Supraf. (mp)	Situație juridică	Observații / Referințe
A1.1		construcții anexa	47	Cu acte	Nr. niveluri:1; S. construita la sol:47 mp; S. construita desfasurata:47 mp;
A1.2		construcții anexa	18	Cu acte	Nr. niveluri:1; S. construita la sol:18 mp; S. construita desfasurata:18 mp;
A1.3		construcții anexa	7	Cu acte	Nr. niveluri:1; S. construita la sol:7 mp; S. construita desfasurata:7 mp;

Lungime Segmente

1) Valorile lungimilor segmentelor sunt obținute din proiecție în plan.

Punct început	X / Y	Punct sfârșit	X / Y	Lungime segment (** (m)
---------------	-------	---------------	-------	-------------------------

Punct început	X / Y	Punct sfârșit	X / Y	Lungime segment (** (m)
1	510.052,521 424.801,427	2	510.064,784 424.799,852	12.364
2	510.064,784 424.799,852	3	510.082,818 424.798,801	18.065
3	510.082,818 424.798,801	4	510.081,152 424.806,133	7.519
4	510.081,152 424.806,133	5	510.049,988 424.807,001	31.176
5	510.049,988 424.807,001	6	510.044,531 424.804,988	5.816
6	510.044,531 424.804,988	7	510.039,842 424.805,4	4.707
7	510.039,842 424.805,4	8	510.031,222 424.805,698	8.625
8	510.031,222 424.805,698	9	510.030,482 424.805,815	0.749
9	510.030,482 424.805,815	10	510.030,346 424.804,318	1.503
10	510.030,346 424.804,318	11	510.030,187 424.802,566	1.759
11	510.030,187 424.802,566	12	510.048,047 424.801,239	17.909
12	510.048,047 424.801,239	13	510.049,075 424.804,845	3.75
13	510.049,075 424.804,845	14	510.053,091 424.803,865	4.134
14	510.053,091 424.803,865	1	510.052,521 424.801,427	2.504

** Lungimile segmentelor sunt determinate în planul de proiecție Stereo 70 și sunt rotunjite la 1 milimetru.

*** Distanța dintre puncte este formată din segmente cumulate ce sunt mai mici decât valoarea 1 milimetru.

**DATE DESPRE IMOBILUL NR. 1224**

Oficiul de Cadastru și Publicitate Imobiliară ARGES
Biroul de Cadastru și Publicitate Imobiliară Campulung

A. Partea I. Descrierea imobilului

TEREN Intravilan

Adresa: Loc. Gura Pravat, Nr. 39, Jud. Arges

Nr. Crt	Nr cadastral Nr. topografic	Suprafața* (mp)	Observații / Referințe
A1		270	Sector cadastral:19 Teren neimprijmit;

Construcții

Crt	Nr cadastral Nr. topografic	Adresa	Observații / Referințe
A1.1		Loc. Gura Pravat, Nr. 39, Jud. Arges	Nr. niveluri:1; S. construita la sol:30 mp; S. construita desfasurata:30 mp;
A1.2		Loc. Gura Pravat, Nr. 39, Jud. Arges	Nr. niveluri:1; S. construita la sol:37 mp; S. construita desfasurata:37 mp;
A1.3		Loc. Gura Pravat, Nr. 39, Jud. Arges	Nr. niveluri:1; S. construita la sol:41 mp; S. construita desfasurata:41 mp;

B. Partea II. Proprietari și acte

Inscrieri privitoare la dreptul de proprietate și alte drepturi reale		Referințe
/		
Act Administrativ nr. 117010, din 30/07/2002 emis de CJPSDPAT ARGES;		
B1	Intabulare, drept de PROPRIETATE, dobandit prin Reconstituire, cota actuala 1/1, cota initiala 1/1 1) LUCA VIOREL, lipsă CNP	A1
Act Normativ nr. 7, din 13/03/1996 emis de PARLAMENT (art. 12 alin. 16);		
B2	Intabulare, drept de PROPRIETATE, dobandit prin Construire, cota actuala 1/1, cota initiala 1/1 1) LUCA VIOREL, lipsă CNP	A1.1, A1.2, A1.3

C. Partea III. SARCINI .

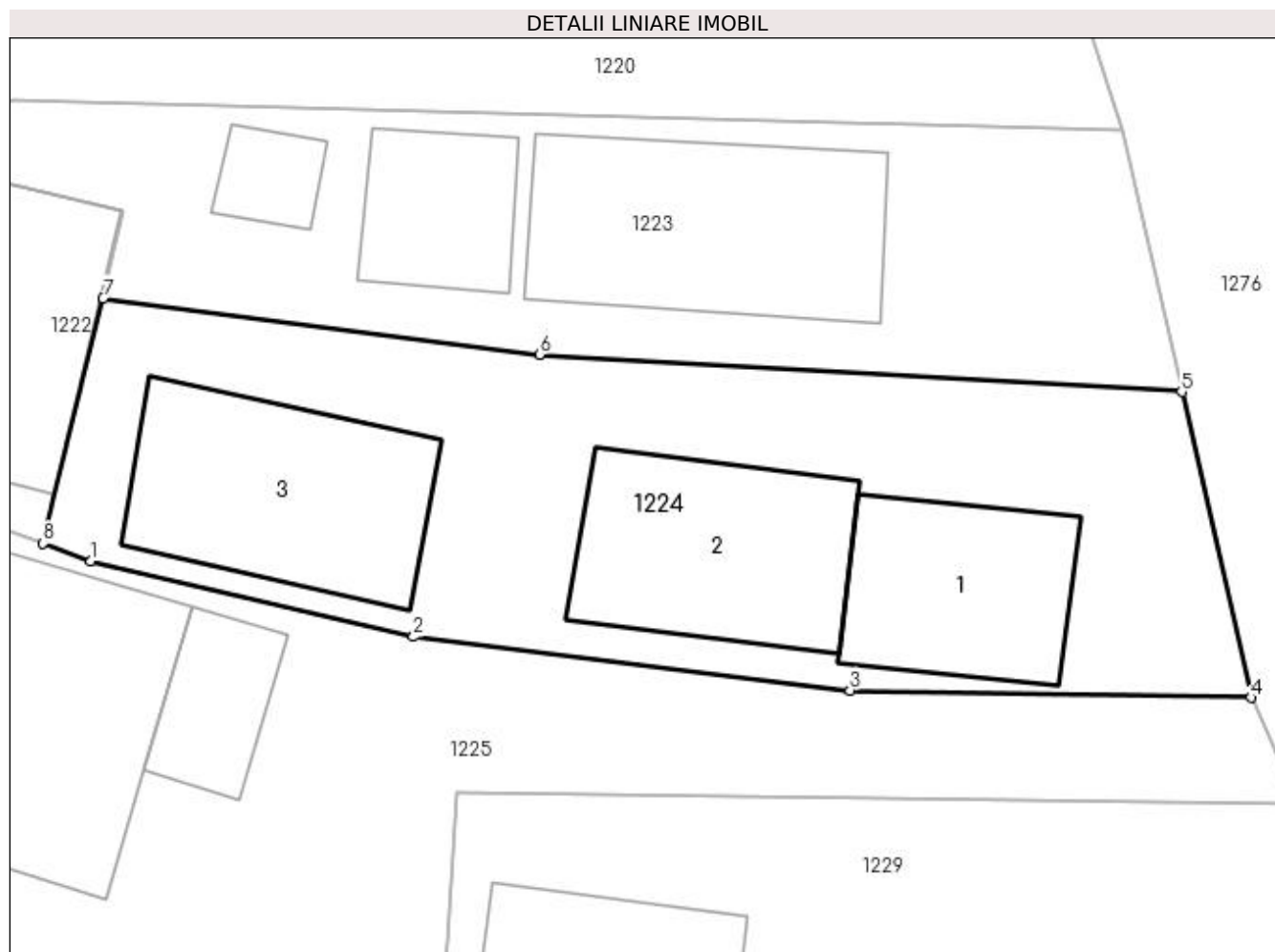
Inscrieri privind dezmembramintele dreptului de proprietate, drepturi reale de garanție și sarcini	Referințe
NU SUNT	

Anexa Nr. 1 La Partea I

Teren

Nr cadastral	Suprafața (mp)*	Observații / Referințe
	270	

* Suprafața este determinată în planul de proiecție Stereo 70.



Date referitoare la teren

Crt	Categorie folosință	Intra vilan	Suprafața (mp)	Tarla	Parcelă	Nr. topo	Observații / Referințe
1	curți constructii	DA	270	1	32,33	-	

Date referitoare la construcții

Crt	Număr	Destinație construcție	Supraf. (mp)	Situație juridică	Observații / Referințe
A1.1		constructii anexa	30	Cu acte	Nr. niveluri:1; S. construita la sol:30 mp; S. construita desfasurata:30 mp;
A1.2		constructii anexa	37	Cu acte	Nr. niveluri:1; S. construita la sol:37 mp; S. construita desfasurata:37 mp;
A1.3		constructii anexa	41	Cu acte	Nr. niveluri:1; S. construita la sol:41 mp; S. construita desfasurata:41 mp;

Lungime Segmente

1) Valorile lungimilor segmentelor sunt obținute din proiecție în plan.

Punct început	X / Y	Punct sfârșit	X / Y	Lungime segment (** (m)
1	510.052,181 424.794,046	2	510.061,242 424.791,926	9.306
2	510.061,242 424.791,926	3	510.073,504 424.790,424	12.354

Punct început	X / Y	Punct sfârșit	X / Y	Lungime segment (** (m)
3	510.073,504 424.790,424	4	510.084,768 424.790,22	11.266
4	510.084,768 424.790,22	5	510.082,818 424.798,801	8.8
5	510.082,818 424.798,801	6	510.064,784 424.799,852	18.065
6	510.064,784 424.799,852	7	510.052,521 424.801,427	12.364
7	510.052,521 424.801,427	8	510.050,841 424.794,542	7.087
8	510.050,841 424.794,542	1	510.052,181 424.794,046	1.429

** Lungimile segmentelor sunt determinate în planul de proiecție Stereo 70 și sunt rotunjite la 1 milimetru.

*** Distanța dintre puncte este formată din segmente cumulate ce sunt mai mici decât valoarea 1 milimetru.

**DATE DESPRE IMOBILUL NR. 1225**

Oficiul de Cadastru și Publicitate Imobiliară ARGES
Biroul de Cadastru și Publicitate Imobiliară Campulung

A. Partea I. Descrierea imobilului

TEREN Intravilan

Adresa: Loc. Gura Pravat, Jud. Arges

Nr. Crt	Nr cadastral Nr. topografic	Suprafața* (mp)	Observații / Referințe
A1		768	Sector cadastral:19 Teren neimprijmit;

Construcții

Crt	Nr cadastral Nr. topografic	Adresa	Observații / Referințe
A1.1		Loc. Gura Pravat, Jud. Arges	Nr. niveluri:1; S. construita la sol:76 mp; S. construita desfasurata:76 mp;
A1.2		Loc. Gura Pravat, Jud. Arges	Nr. niveluri:1; S. construita la sol:13 mp; S. construita desfasurata:13 mp;
A1.3		Loc. Gura Pravat, Jud. Arges	Nr. niveluri:1; S. construita la sol:7 mp; S. construita desfasurata:7 mp;
A1.4		Loc. Gura Pravat, Jud. Arges	Nr. niveluri:1; S. construita la sol:31 mp; S. construita desfasurata:31 mp;
A1.5		Loc. Gura Pravat, Jud. Arges	Nr. niveluri:1; S. construita la sol:18 mp; S. construita desfasurata:18 mp;
A1.6		Loc. Gura Pravat, Jud. Arges	Nr. niveluri:1; S. construita la sol:13 mp; S. construita desfasurata:13 mp;

B. Partea II. Proprietari și acte

Inscrieri privitoare la dreptul de proprietate și alte drepturi reale		Referințe
/		
Act Administrativ nr. 117011, din 30/07/2002 emis de CJPSDPAT ARGES;		
B1	Intabulare, drept de PROPRIETATE, dobandit prin Reconstituire, cota actuala 1/1, cota initiala 1/1 1) LUCA CONSTANTIN , lipsă CNP	A1
Act Normativ nr. 7, din 13/03/1996 emis de PARLAMENT (art. 12 alin. 16);		
B2	Intabulare, drept de PROPRIETATE, dobandit prin Construire, cota actuala 1/1, cota initiala 1/1 1) LUCA CONSTANTIN , lipsă CNP	A1.1, A1.2, A1.3, A1.4, A1.5, A1.6

C. Partea III. SARCINI .

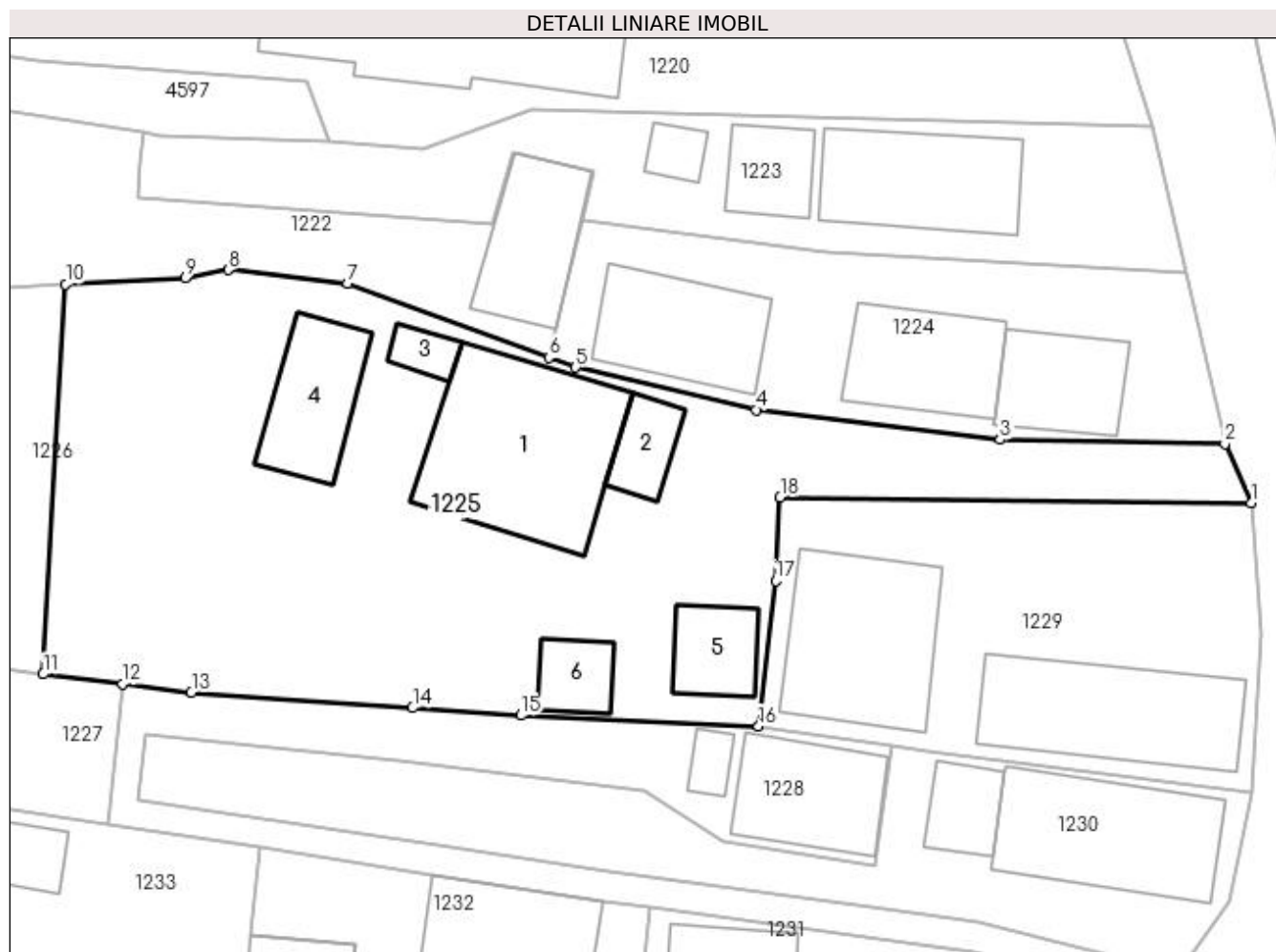
Inscrieri privind dezmembramintele dreptului de proprietate, drepturi reale de garanție și sarcini	Referințe
NU SUNT	

Anexa Nr. 1 La Partea I

Teren

Nr cadastral	Suprafața (mp)*	Observații / Referințe
	768	

* Suprafața este determinată în planul de proiecție Stereo 70.



Date referitoare la teren

Crt	Categorie folosință	Intravilan	Suprafața (mp)	Tarla	Parcelă	Nr. topo	Observații / Referințe
1	curți constructii	DA	768	1	32,33	-	

Date referitoare la construcții

Crt	Număr	Destinație construcție	Supraf. (mp)	Situație juridică	Observații / Referințe
A1.1		construcții de locuințe	76	Cu acte	Nr. niveluri:1; S. construita la sol:76 mp; S. construita desfasurata:76 mp;
A1.2		construcții anexa	13	Cu acte	Nr. niveluri:1; S. construita la sol:13 mp; S. construita desfasurata:13 mp;
A1.3		construcții anexa	7	Cu acte	Nr. niveluri:1; S. construita la sol:7 mp; S. construita desfasurata:7 mp;
A1.4		construcții anexa	31	Cu acte	Nr. niveluri:1; S. construita la sol:31 mp; S. construita desfasurata:31 mp;
A1.5		construcții de locuințe	18	Cu acte	Nr. niveluri:1; S. construita la sol:18 mp; S. construita desfasurata:18 mp;
A1.6		construcții anexa	13	Cu acte	Nr. niveluri:1; S. construita la sol:13 mp; S. construita desfasurata:13 mp;

Lungime Segmente

1) Valorile lungimilor segmentelor sunt obținute din proiecție în plan.

Punct început	X / Y	Punct sfârșit	X / Y	Lungime segment (** (m)
1	510.086,085 424.787,244	2	510.084,768 424.790,22	3.254
2	510.084,768 424.790,22	3	510.073,504 424.790,424	11.266
3	510.073,504 424.790,424	4	510.061,242 424.791,926	12.354
4	510.061,242 424.791,926	5	510.052,181 424.794,046	9.306
5	510.052,181 424.794,046	6	510.050,841 424.794,542	1.429
6	510.050,841 424.794,542	7	510.040,744 424.798,281	10.767
7	510.040,744 424.798,281	8	510.034,746 424.798,95	6.035
8	510.034,746 424.798,95	9	510.032,573 424.798,526	2.214
9	510.032,573 424.798,526	10	510.026,578 424.798,223	6.003
10	510.026,578 424.798,223	11	510.025,449 424.778,657	19.599
11	510.025,449 424.778,657	12	510.029,438 424.778,165	4.019
12	510.029,438 424.778,165	13	510.032,891 424.777,739	3.479
13	510.032,891 424.777,739	14	510.043,995 424.776,965	11.131
14	510.043,995 424.776,965	15	510.049,425 424.776,586	5.443
15	510.049,425 424.776,586	16	510.061,365 424.776,053	11.952
16	510.061,365 424.776,053	17	510.062,22 424.783,347	7.344
17	510.062,22 424.783,347	18	510.062,446 424.787,536	4.195
18	510.062,446 424.787,536	1	510.086,085 424.787,244	23.641

** Lungimile segmentelor sunt determinate în planul de proiecție Stereo 70 și sunt rotunjite la 1 milimetru.

*** Distanța dintre puncte este formată din segmente cumulate ce sunt mai mici decât valoarea 1 milimetru.

**DATE DESPRE IMOBILUL NR. 1226**

Oficiul de Cadastru și Publicitate Imobiliară ARGES
Biroul de Cadastru și Publicitate Imobiliară Campulung

A. Partea I. Descrierea imobilului

TEREN Intravilan

Adresa: Loc. Gura Pravat, Jud. Arges

Nr. Crt	Nr cadastral Nr. topografic	Suprafața* (mp)	Observații / Referințe
A1		104	Sector cadastral:19 Teren neimprejmuit;

B. Partea II. Proprietari și acte

Inscrieri privitoare la dreptul de proprietate și alte drepturi reale	Referințe
/	
Act Normativ nr. 7, din 13/03/1996 emis de PARLAMENT (art. 13 alin. 15);	
B1	A1
Inscrierea provizorie, drept de PROPRIETATE, dobandit prin Lege, cota actuala 1/1, cota initiala 1/1 1) COMUNA VALEA MARE PRAVĂȚ, CIF:5010196	

C. Partea III. SARCINI .

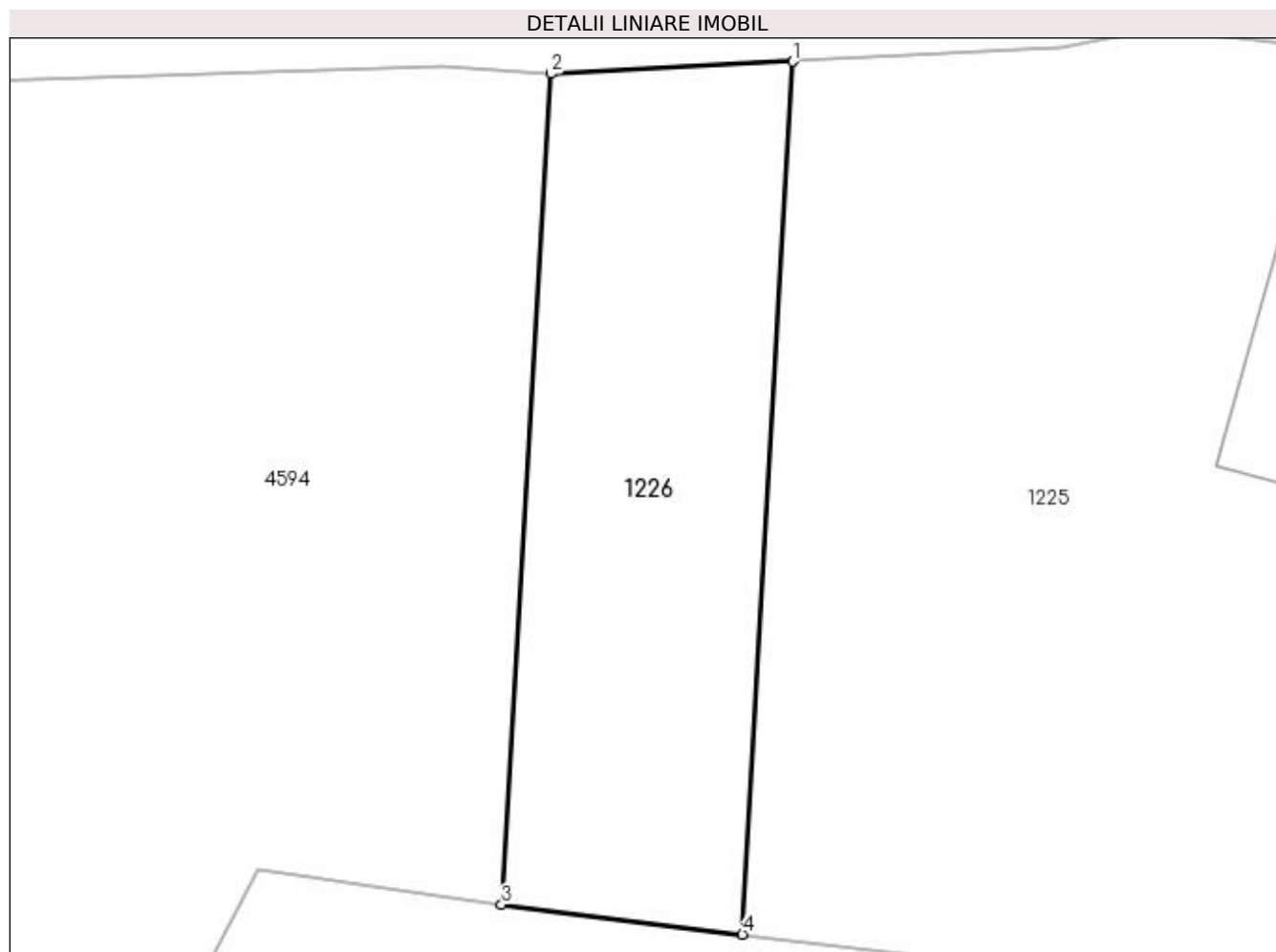
Inscrieri privind dezmembramintele dreptului de proprietate, drepturi reale de garanție și sarcini	Referințe
NU SUNT	

Anexa Nr. 1 La Partea I

Teren

Nr cadastral	Suprafața (mp)*	Observații / Referințe
	104	

* Suprafața este determinată în planul de proiecție Stereo 70.



Date referitoare la teren

Crt	Categorie folosință	Intra vilan	Suprafața (mp)	Tarla	Parcelă	Nr. topo	Observații / Referințe
1	curți constructii	DA	104	1	32,33	-	

Lungime Segmente

1) Valorile lungimilor segmentelor sunt obținute din proiecție în plan.

Punct început	X / Y	Punct sfârșit	X / Y	Lungime segment (** (m)
1	510.026,578 424.798,223	2	510.021,149 424.797,949	5.436
2	510.021,149 424.797,949	3	510.020,048 424.779,323	18.659
3	510.020,048 424.779,323	4	510.025,449 424.778,657	5.442
4	510.025,449 424.778,657	1	510.026,578 424.798,223	19.599

**** Lungimile segmentelor sunt determinate în planul de proiecţie Stereo 70 şi sunt rotunjite la 1 milimetru.**

***** Distanţa dintre puncte este formată din segmente cumulate ce sunt mai mici decât valoarea 1 milimetru.**

**DATE DESPRE IMOBILUL NR. 1227**

Oficiul de Cadastru și Publicitate Imobiliară ARGES
Biroul de Cadastru și Publicitate Imobiliară Campulung

A. Partea I. Descrierea imobilului

TEREN Intravilan

Adresa: Loc. Gura Pravat, Jud. Arges

Nr. Crt	Nr cadastral Nr. topografic	Suprafața* (mp)	Observații / Referințe
A1		111	Sector cadastral:19 Teren neimprejmuit;

B. Partea II. Proprietari și acte

Inscrieri privitoare la dreptul de proprietate și alte drepturi reale	Referințe
/	
Act Normativ nr. 7, din 13/03/1996 emis de PARLAMENT (art. 13 alin. 15);	
B1	A1
Inscrierea provizorie, drept de PROPRIETATE, dobandit prin Lege, cota actuala 1/1, cota initiala 1/1 1) COMUNA VALEA MARE PRAVAT, CIF:5010196	

C. Partea III. SARCINI .

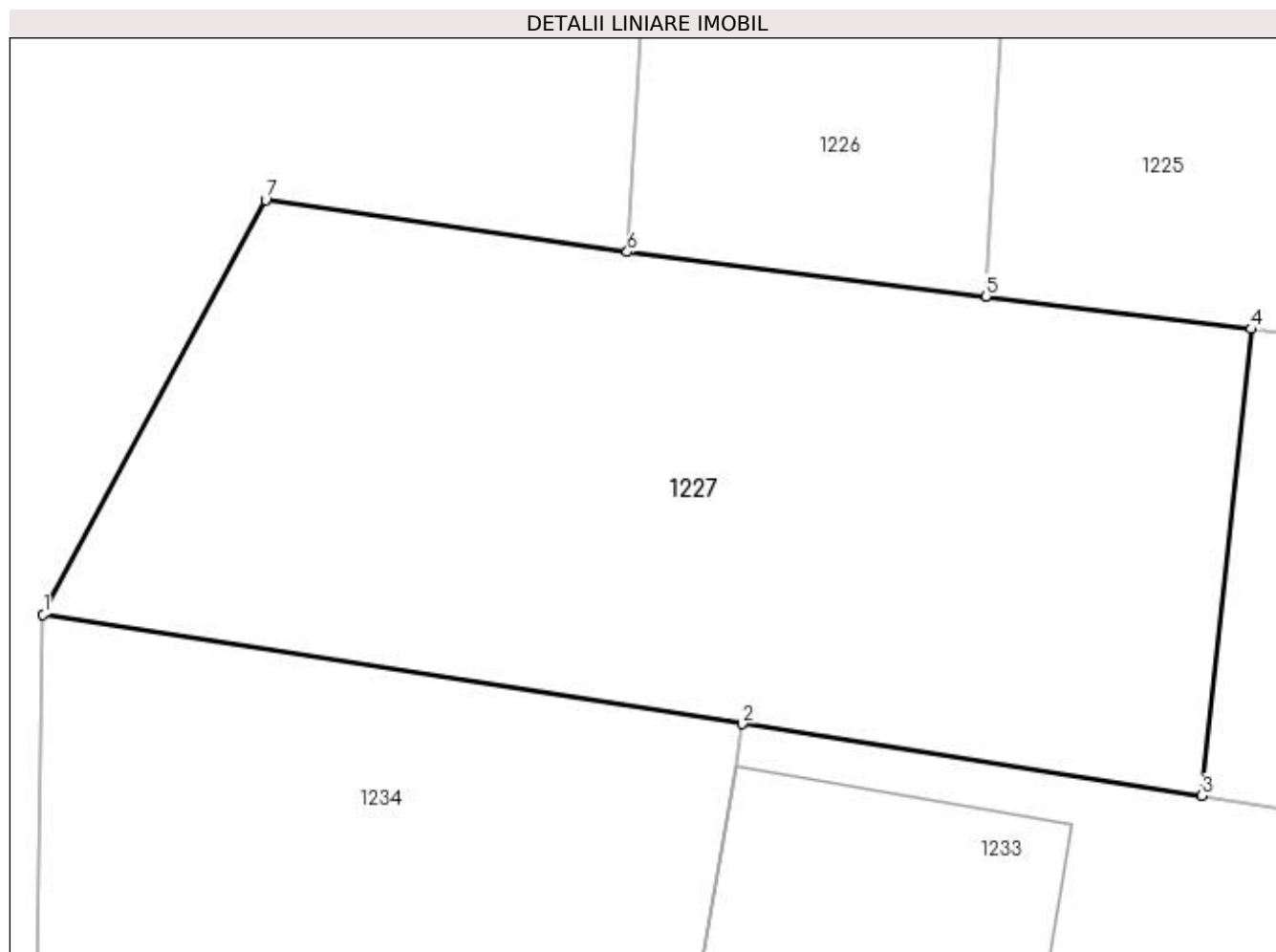
Inscrieri privind dezmembramintele dreptului de proprietate, drepturi reale de garanție și sarcini	Referințe
NU SUNT	

Anexa Nr. 1 La Partea I

Teren

Nr cadastral	Suprafața (mp)*	Observații / Referințe
	111	

* Suprafața este determinată în planul de proiecție Stereo 70.



Date referitoare la teren

Crt	Categorie folosință	Intravilan	Suprafața (mp)	Tarla	Parcelă	Nr. topo	Observații / Referințe
1	curți constructii	DA	111	1	33	-	

Lungime Segmente

1) Valorile lungimilor segmentelor sunt obținute din proiecție în plan.

Punct început	X / Y	Punct sfârșit	X / Y	Lungime segment (** (m)
1	510.011,254 424.773,872	2	510.021,778 424.772,225	10.652
2	510.021,778 424.772,225	3	510.028,7 424.771,142	7.006
3	510.028,7 424.771,142	4	510.029,438 424.778,165	7.062
4	510.029,438 424.778,165	5	510.025,449 424.778,657	4.019
5	510.025,449 424.778,657	6	510.020,048 424.779,323	5.442

Punct început	X / Y	Punct sfârșit	X / Y	Lungime segment (** (m)
6	510.020,048 424.779,323	7	510.014,602 424.780,105	5.502
7	510.014,602 424.780,105	1	510.011,254 424.773,872	7.075

** Lungimile segmentelor sunt determinate în planul de proiecție Stereo 70 și sunt rotunjite la 1 milimetru.

*** Distanța dintre puncte este formată din segmente cumulate ce sunt mai mici decât valoarea 1 milimetru.

**DATE DESPRE IMOBILUL NR. 1228**

Oficiul de Cadastru și Publicitate Imobiliară ARGES
Biroul de Cadastru și Publicitate Imobiliară Campulung

A. Partea I. Descrierea imobilului

TEREN Intravilan

Adresa: Loc. Gura Pravat, Jud. Arges

Nr. Crt	Nr cadastral Nr. topografic	Suprafața* (mp)	Observații / Referințe
A1		224	Sector cadastral:19 Teren neimprijmit;

Construcții

Crt	Nr cadastral Nr. topografic	Adresa	Observații / Referințe
A1.1		Loc. Gura Pravat, Jud. Arges	Nr. niveluri:1; S. construita la sol:37 mp; S. construita desfasurata:37 mp;
A1.2		Loc. Gura Pravat, Jud. Arges	Nr. niveluri:1; S. construita la sol:6 mp; S. construita desfasurata:6 mp;

B. Partea II. Proprietari și acte

Inscrieri privitoare la dreptul de proprietate și alte drepturi reale		Referințe
/		
Act Administrativ nr. 117008, din 29/07/2002 emis de CJPSDPAT ARGES;		
B1	Intabulare, drept de PROPRIETATE, dobandit prin Reconstituire, cota actuala 1/1, cota initiala 1/1 1) GRANCEA TUDOR, lipsă CNP	A1
Act Normativ nr. 7, din 13/03/1996 emis de PARLAMENT (art. 12 alin. 16);		
B2	Intabulare, drept de PROPRIETATE, dobandit prin Construire, cota actuala 1/1, cota initiala 1/1 1) GRANCEA TUDOR, lipsă CNP	A1.1, A1.2

C. Partea III. SARCINI .

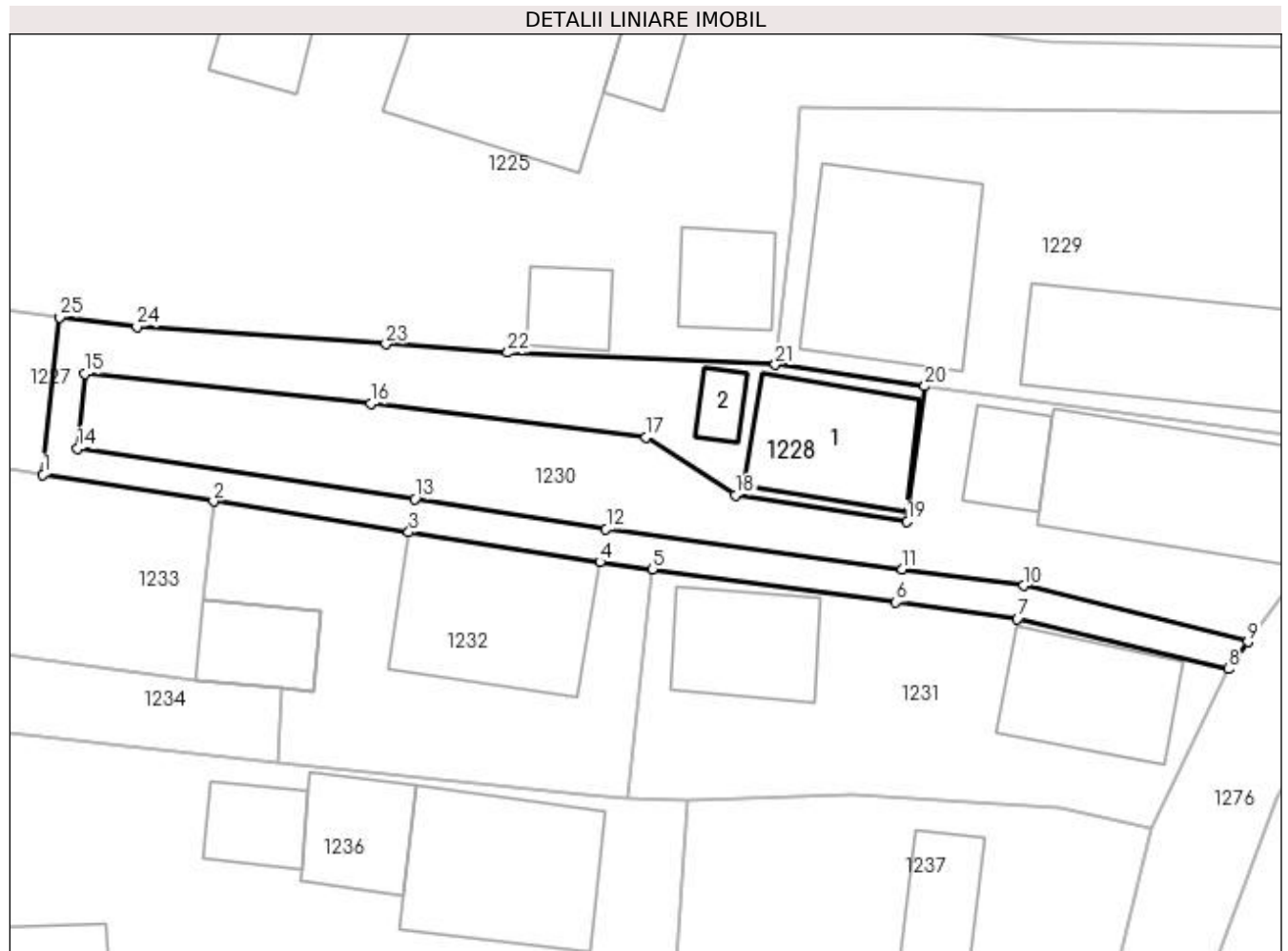
Inscrieri privind dezmembramintele dreptului de proprietate, drepturi reale de garanție și sarcini	Referințe
NU SUNT	

Anexa Nr. 1 La Partea I

Teren

Nr cadastral	Suprafața (mp)*	Observații / Referințe
	224	

* Suprafața este determinată în planul de proiecție Stereo 70.



Date referitoare la teren

Crt	Categorie folosință	Intra vilan	Suprafața (mp)	Tarla	Parcelă	Nr. topo	Observații / Referințe
1	curți constructii	DA	224	1	33	-	

Date referitoare la construcții

Crt	Număr	Destinație construcție	Supraf. (mp)	Situație juridică	Observații / Referințe
A1.1		construcții de locuințe	37	Cu acte	Nr. niveluri:1; S. construita la sol:37 mp; S. construita desfasurata:37 mp;
A1.2		construcții anexa	6	Cu acte	Nr. niveluri:1; S. construita la sol:6 mp; S. construita desfasurata:6 mp;

Lungime Segmente

1) Valorile lungimilor segmentelor sunt obținute din proiecție în plan.

Punct început	X / Y	Punct sfârșit	X / Y	Lungime segment (** (m))
1	510.028,7 424.771,142	2	510.036,309 424.769,952	7.701
3	510.045,017 424.768,589	4	510.053,542 424.767,256	8.629
5	510.055,876 424.766,938	6	510.066,741 424.765,459	10.965

Punct început	X / Y	Punct sfârșit	X / Y	Lungime segment (** (m))
2	510.036,309 424.769,952	3	510.045,017 424.768,589	8.814
4	510.053,542 424.767,256	5	510.055,876 424.766,938	2.356
6	510.066,741 424.765,459	7	510.072,152 424.764,723	5.461

Punct început	X / Y	Punct sfârșit	X / Y	Lungime segment (** (m))
7	510.072,152 424.764,723	8	510.081,558 424.762,486	9.668
9	510.082,44 424.763,699	10	510.072,427 424.766,197	10.32
11	510.067,015 424.766,934	12	510.053,817 424.768,73	13.32
13	510.045,292 424.770,064	14	510.030,244 424.772,311	15.215
15	510.030,567 424.775,646	16	510.043,331 424.774,306	12.834
17	510.055,595 424.772,802	18	510.059,586 424.770,238	4.744
19	510.067,243 424.769,059	20	510.068,026 424.775,092	6.084
21	510.061,365 424.776,053	22	510.049,425 424.776,586	11.952
23	510.043,995 424.776,965	24	510.032,891 424.777,739	11.131
25	510.029,438 424.778,165	1	510.028,7 424.771,142	7.062

Punct început	X / Y	Punct sfârșit	X / Y	Lungime segment (** (m))
8	510.081,558 424.762,486	9	510.082,44 424.763,699	1.5
10	510.072,427 424.766,197	11	510.067,015 424.766,934	5.462
12	510.053,817 424.768,73	13	510.045,292 424.770,064	8.629
14	510.030,244 424.772,311	15	510.030,567 424.775,646	3.351
16	510.043,331 424.774,306	17	510.055,595 424.772,802	12.356
18	510.059,586 424.770,238	19	510.067,243 424.769,059	7.747
20	510.068,026 424.775,092	21	510.061,365 424.776,053	6.73
22	510.049,425 424.776,586	23	510.043,995 424.776,965	5.443
24	510.032,891 424.777,739	25	510.029,438 424.778,165	3.479

** Lungimile segmentelor sunt determinate în planul de proiecție Stereo 70 și sunt rotunjite la 1 milimetru.

*** Distanța dintre puncte este formată din segmente cumulate ce sunt mai mici decât valoarea 1 milimetru.

**DATE DESPRE IMOBILUL NR. 1229**

Oficiul de Cadastru și Publicitate Imobiliară ARGES
Biroul de Cadastru și Publicitate Imobiliară Campulung

A. Partea I. Descrierea imobilului

TEREN Intravilan

Adresa: Loc. Gura Pravat, Nr. 37, Jud. Arges

Nr. Crt	Nr cadastral Nr. topografic	Suprafața* (mp)	Observații / Referințe
A1		320	Sector cadastral:19 Teren neimprijmit;

Construcții

Crt	Nr cadastral Nr. topografic	Adresa	Observații / Referințe
A1.1		Loc. Gura Pravat, Nr. 37, Jud. Arges	Nr. niveluri:1; S. construita la sol:60 mp; S. construita desfasurata:60 mp;
A1.2		Loc. Gura Pravat, Nr. 37, Jud. Arges	Nr. niveluri:1; S. construita la sol:61 mp; S. construita desfasurata:61 mp;

B. Partea II. Proprietari și acte

Inscrieri privitoare la dreptul de proprietate și alte drepturi reale		Referințe
/		
Act Administrativ nr. 117009, din 29/07/2002 emis de CJPSDPAT ARGES;		
B1	Intabulare, drept de PROPRIETATE, dobandit prin Reconstituire, cota actuala 1/1, cota initiala 1/1 1) LUCA ION, lipsă CNP	A1
Act Normativ nr. 7, din 13/03/1996 emis de PARLAMENT (art. 12 alin. 16);		
B2	Intabulare, drept de PROPRIETATE, dobandit prin Construire, cota actuala 1/1, cota initiala 1/1 1) LUCA ION, lipsă CNP	A1.1, A1.2

C. Partea III. SARCINI .

Inscrieri privind dezmembramintele dreptului de proprietate, drepturi reale de garanție și sarcini	Referințe
NU SUNT	

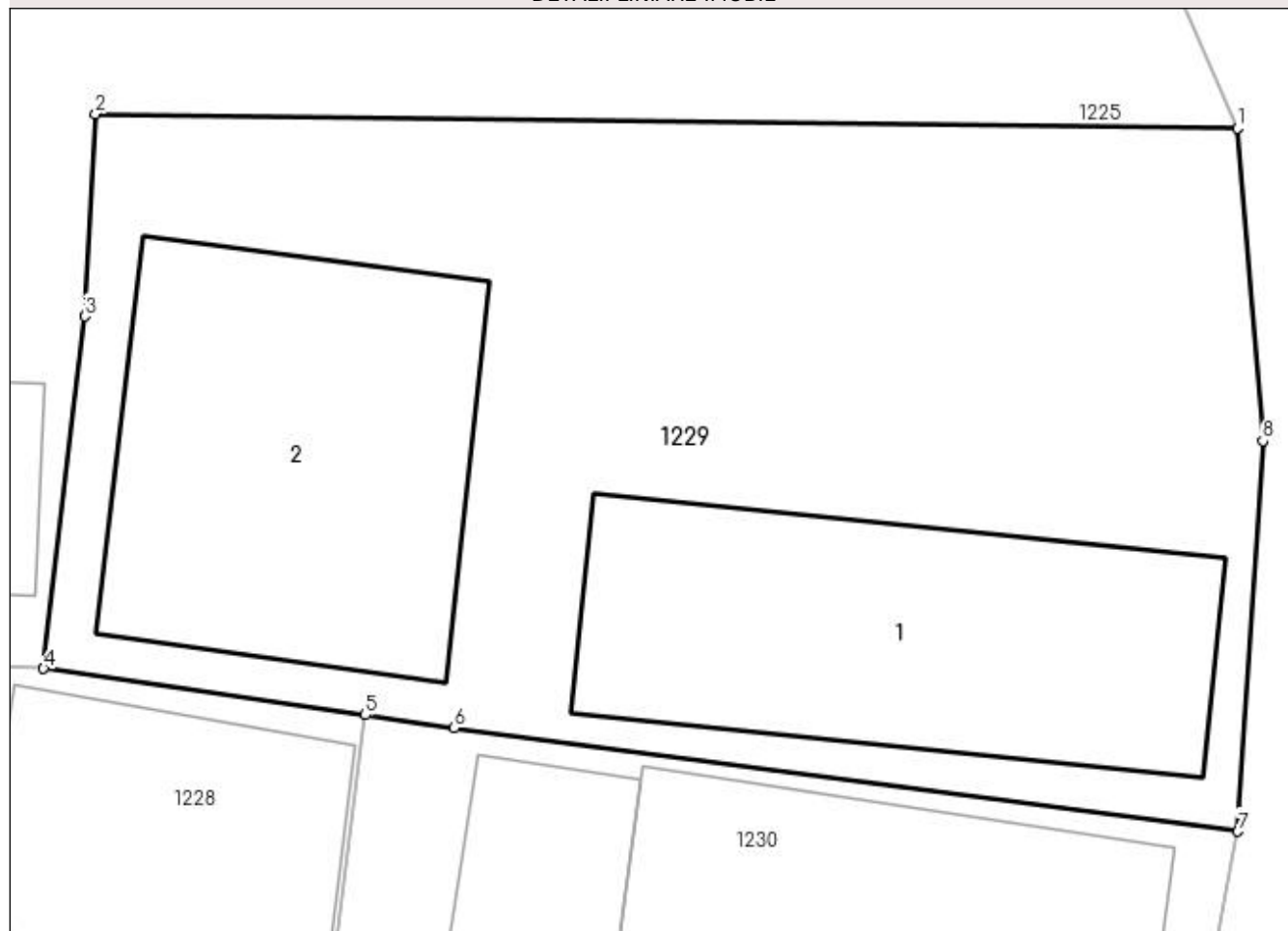
Anexa Nr. 1 La Partea I

Teren

Nr cadastral	Suprafața (mp)*	Observații / Referințe
	320	

* Suprafața este determinată în planul de proiecție Stereo 70.

DETALII LINIARE IMOBIL



Date referitoare la teren

Crt	Categorie folosință	Intra vilan	Suprafața (mp)	Tarla	Parcelă	Nr. topo	Observații / Referințe
1	curți constructii	DA	320	1	33	-	

Date referitoare la construcții

Crt	Număr	Destinație construcție	Supraf. (mp)	Situație juridică	Observații / Referințe
A1.1		constructii anexa	60	Cu acte	Nr. niveluri:1; S. construita la sol:60 mp; S. construita desfasurata:60 mp;
A1.2		constructii anexa	61	Cu acte	Nr. niveluri:1; S. construita la sol:61 mp; S. construita desfasurata:61 mp;

Lungime Segmente

1) Valorile lungimilor segmentelor sunt obținute din proiecție în plan.

Punct început	X / Y	Punct sfârșit	X / Y	Lungime segment (** (m)
1	510.086,085 424.787,244	2	510.062,446 424.787,536	23.641
2	510.062,446 424.787,536	3	510.062,22 424.783,347	4.195
3	510.062,22 424.783,347	4	510.061,365 424.776,053	7.344

Punct început	X / Y	Punct sfârșit	X / Y	Lungime segment (** (m)
4	510.061,365 424.776,053	5	510.068,026 424.775,092	6.73
5	510.068,026 424.775,092	6	510.069,867 424.774,826	1.86
6	510.069,867 424.774,826	7	510.086,1 424.772,683	16.374
7	510.086,1 424.772,683	8	510.086,614 424.780,766	8.099
8	510.086,614 424.780,766	1	510.086,085 424.787,244	6.5

** Lungimile segmentelor sunt determinate în planul de proiecție Stereo 70 și sunt rotunjite la 1 milimetru.

*** Distanța dintre puncte este formată din segmente cumulate ce sunt mai mici decât valoarea 1 milimetru.

**DATE DESPRE IMOBILUL NR. 1230**

Oficiul de Cadastru și Publicitate Imobiliară ARGES
Biroul de Cadastru și Publicitate Imobiliară Campulung

A. Partea I. Descrierea imobilului

TEREN Intravilan

Adresa: Loc. Gura Pravat, Jud. Arges

Nr. Crt	Nr cadastral Nr. topografic	Suprafața* (mp)	Observații / Referințe
A1		280	Sector cadastral:19 Teren neimprijmit;

Construcții

Crt	Nr cadastral Nr. topografic	Adresa	Observații / Referințe
A1.1		Loc. Gura Pravat, Jud. Arges	Nr. niveluri:1; S. construita la sol:58 mp; S. construita desfasurata:58 mp;
A1.2		Loc. Gura Pravat, Jud. Arges	Nr. niveluri:1; S. construita la sol:15 mp; S. construita desfasurata:15 mp;

B. Partea II. Proprietari și acte

Inscrieri privitoare la dreptul de proprietate și alte drepturi reale		Referințe
/		
Act Administrativ nr. 117007, din 29/07/2002 emis de CJPSDPAT ARGES;		
B1	Intabulare, drept de PROPRIETATE, dobandit prin Reconstituire, cota actuala 1/1, cota initiala 1/1 1) GRANCEA TRANDAFIR, lipsă CNP	A1
Act Normativ nr. 7, din 13/03/1996 emis de PARLAMENT (art. 12 alin. 16);		
B2	Intabulare, drept de PROPRIETATE, dobandit prin Construire, cota actuala 1/1, cota initiala 1/1 1) GRANCEA TRANDAFIR, lipsă CNP	A1.1, A1.2

C. Partea III. SARCINI .

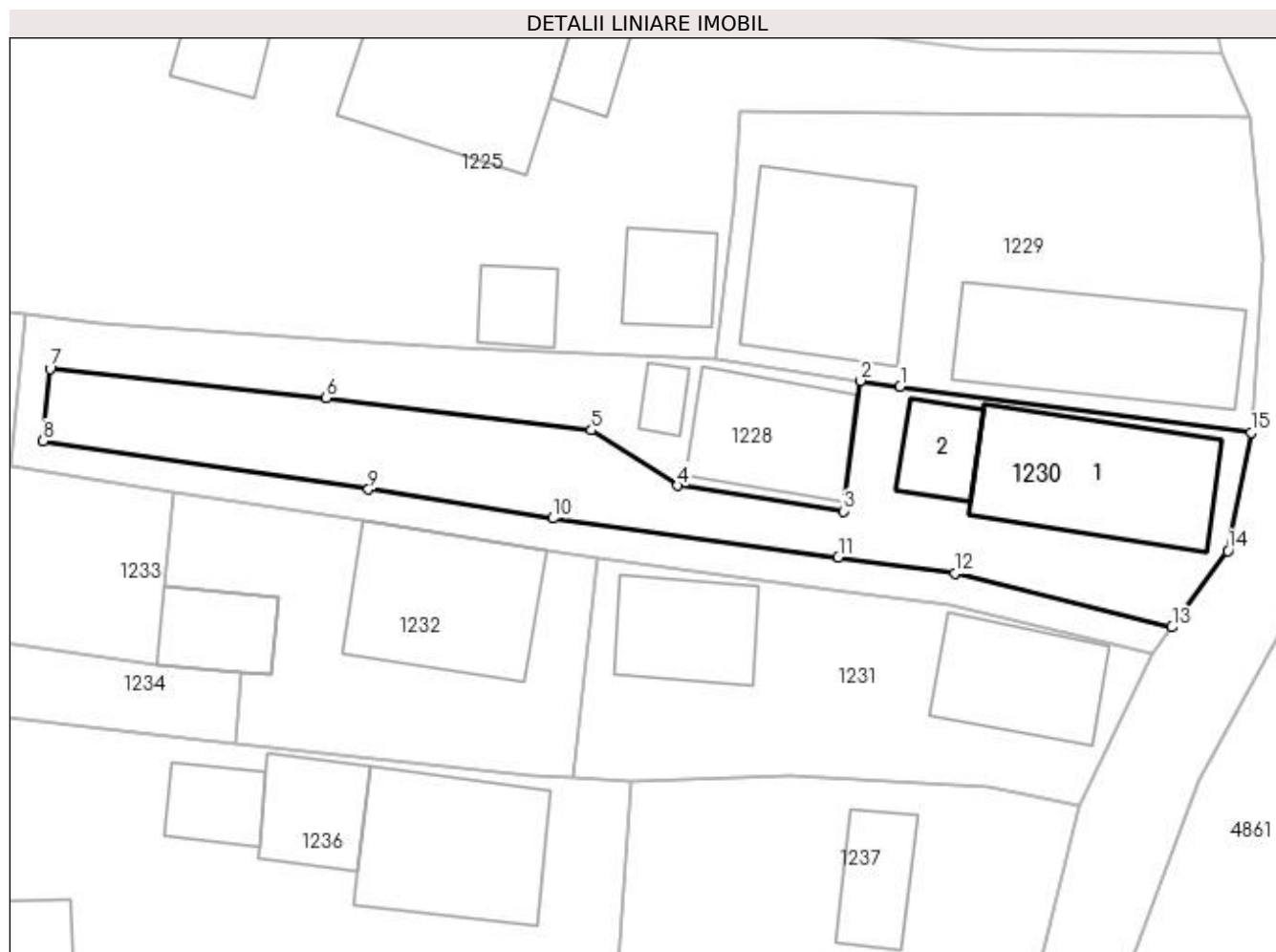
Inscrieri privind dezmembramintele dreptului de proprietate, drepturi reale de garanție și sarcini	Referințe
NU SUNT	

Anexa Nr. 1 La Partea I

Teren

Nr cadastral	Suprafața (mp)*	Observații / Referințe
	280	

* Suprafața este determinată în planul de proiecție Stereo 70.



Date referitoare la teren

Crt	Categorie folosință	Intra vilan	Suprafața (mp)	Tarla	Parcelă	Nr. topo	Observații / Referințe
1	curți constructii	DA	280	1	33	-	

Date referitoare la construcții

Crt	Număr	Destinație construcție	Supraf. (mp)	Situație juridică	Observații / Referințe
A1.1		construcții de locuințe	58	Cu acte	Nr. niveluri:1; S. construita la sol:58 mp; S. construita desfasurata:58 mp;
A1.2		construcții anexa	15	Cu acte	Nr. niveluri:1; S. construita la sol:15 mp; S. construita desfasurata:15 mp;

Lungime Segmente

1) Valorile lungimilor segmentelor sunt obținute din proiecție în plan.

Punct început	X / Y	Punct sfârșit	X / Y	Lungime segment (** (m)
1	510.069,867 424.774,826	2	510.068,026 424.775,092	1.86
2	510.068,026 424.775,092	3	510.067,243 424.769,059	6.084
3	510.067,243 424.769,059	4	510.059,586 424.770,238	7.747

Punct început	X / Y	Punct sfârșit	X / Y	Lungime segment (** (m)
4	510.059,586 424.770,238	5	510.055,595 424.772,802	4.744
5	510.055,595 424.772,802	6	510.043,331 424.774,306	12.356
6	510.043,331 424.774,306	7	510.030,567 424.775,646	12.834
7	510.030,567 424.775,646	8	510.030,244 424.772,311	3.351
8	510.030,244 424.772,311	9	510.045,292 424.770,064	15.215
9	510.045,292 424.770,064	10	510.053,817 424.768,73	8.629
10	510.053,817 424.768,73	11	510.067,015 424.766,934	13.32
11	510.067,015 424.766,934	12	510.072,427 424.766,197	5.462
12	510.072,427 424.766,197	13	510.082,44 424.763,699	10.32
13	510.082,44 424.763,699	14	510.085,019 424.767,237	4.378
14	510.085,019 424.767,237	15	510.086,1 424.772,683	5.552
15	510.086,1 424.772,683	1	510.069,867 424.774,826	16.374

** Lungimile segmentelor sunt determinate în planul de proiecție Stereo 70 și sunt rotunjite la 1 milimetru.

*** Distanța dintre puncte este formată din segmente cumulate ce sunt mai mici decât valoarea 1 milimetru.

**DATE DESPRE IMOBILUL NR. 1231**

Oficiul de Cadastru și Publicitate Imobiliară ARGES
Biroul de Cadastru și Publicitate Imobiliară Campulung

A. Partea I. Descrierea imobilului

TEREN Intravilan

Adresa: Loc. Gura Pravat, Nr. 32, Jud. Arges

Nr. Crt	Nr cadastral Nr. topografic	Suprafața* (mp)	Observații / Referințe
A1		216	Sector cadastral:19 Teren neimprijmit;

Construcții

Crt	Nr cadastral Nr. topografic	Adresa	Observații / Referințe
A1.1		Loc. Gura Pravat, Nr. 32, Jud. Arges	Nr. niveluri:1; S. construita la sol:30 mp; S. construita desfasurata:30 mp;
A1.2		Loc. Gura Pravat, Nr. 32, Jud. Arges	Nr. niveluri:1; S. construita la sol:36 mp; S. construita desfasurata:36 mp;

B. Partea II. Proprietari și acte

Inscrieri privitoare la dreptul de proprietate și alte drepturi reale		Referințe
/		
Act Administrativ nr. 117004, din 29/07/2002 emis de CJPSDPAT ARGES;		
B1	Intabulare, drept de PROPRIETATE, dobandit prin Reconstituire, cota actuala 1/1, cota initiala 1/1 1) CONSTANTIN STELIAN, lipsă CNP	A1
Act Normativ nr. 7, din 13/03/1996 emis de PARLAMENT (art. 12 alin. 16);		
B2	Intabulare, drept de PROPRIETATE, dobandit prin Construire, cota actuala 1/1, cota initiala 1/1 1) CONSTANTIN STELIAN, lipsă CNP	A1.1
B3	Intabulare, drept de PROPRIETATE, dobandit prin Construire, cota actuala 1/1, cota initiala 1/1 1) CONSTANTIN NICOLAE, lipsă CNP	A1.2

C. Partea III. SARCINI .

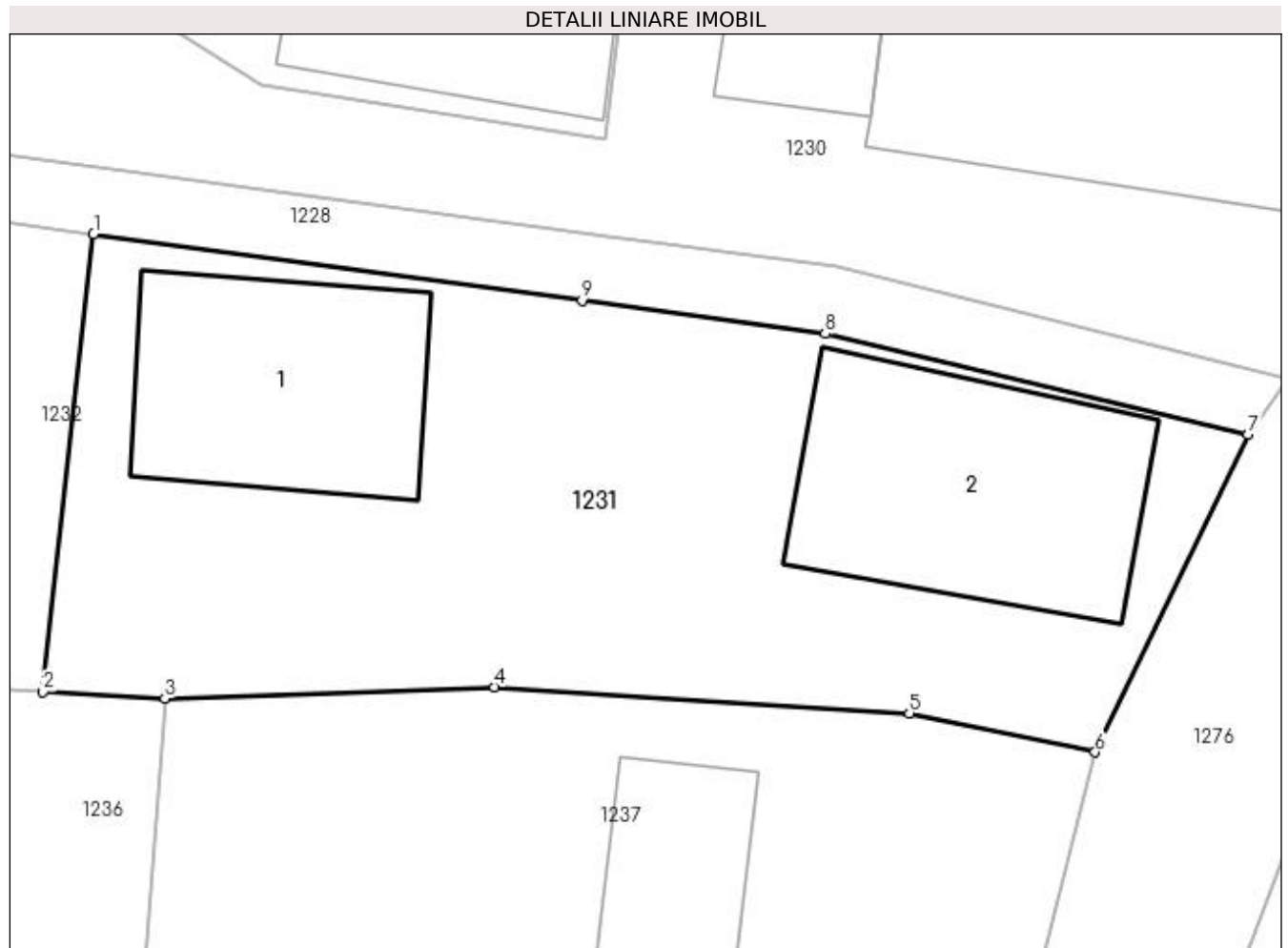
Inscrieri privind dezmembramintele dreptului de proprietate, drepturi reale de garanție și sarcini	Referințe
NU SUNT	

Anexa Nr. 1 La Partea I

Teren

Nr cadastral	Suprafața (mp)*	Observații / Referințe
	216	

* Suprafața este determinată în planul de proiecție Stereo 70.



Date referitoare la teren

Crt	Categorie folosință	Intravilan	Suprafața (mp)	Tarla	Parcelă	Nr. topo	Observații / Referințe
1	curți construcții	DA	216	1	33,34	-	În act se regăsește P18

Date referitoare la construcții

Crt	Număr	Destinație construcție	Supraf. (mp)	Situație juridică	Observații / Referințe
A1.1		construcții de locuințe	30	Cu acte	Nr. niveluri:1; S. construita la sol:30 mp; S. construita desfasurata:30 mp;
A1.2		construcții anexa	36	Cu acte	Nr. niveluri:1; S. construita la sol:36 mp; S. construita desfasurata:36 mp;

Lungime Segmente

1) Valorile lungimilor segmentelor sunt obținute din proiecție în plan.

Punct început	X / Y	Punct sfârșit	X / Y	Lungime segment (** (m))
1	510.055,876 424.766,938	2	510.054,753 424.756,759	10.241
2	510.054,753 424.756,759	3	510.057,464 424.756,61	2.715
3	510.057,464 424.756,61	4	510.064,803 424.756,864	7.343

Punct început	X / Y	Punct sfârșit	X / Y	Lungime segment (** (m)
4	510.064,803 424.756,864	5	510.074,026 424.756,286	9.241
5	510.074,026 424.756,286	6	510.078,162 424.755,418	4.226
6	510.078,162 424.755,418	7	510.081,558 424.762,486	7.842
7	510.081,558 424.762,486	8	510.072,152 424.764,723	9.668
8	510.072,152 424.764,723	9	510.066,741 424.765,459	5.461
9	510.066,741 424.765,459	1	510.055,876 424.766,938	10.965

** Lungimile segmentelor sunt determinate în planul de proiecție Stereo 70 și sunt rotunjite la 1 milimetru.

*** Distanța dintre puncte este formată din segmente cumulate ce sunt mai mici decât valoarea 1 milimetru.

**DATE DESPRE IMOBILUL NR. 1232**

Oficiul de Cadastru și Publicitate Imobiliară ARGES
Biroul de Cadastru și Publicitate Imobiliară Campulung

A. Partea I. Descrierea imobilului

TEREN Intravilan

Adresa: Loc. Gura Pravat, Nr. 33, Jud. Arges

Nr. Crt	Nr cadastral Nr. topografic	Suprafața* (mp)	Observații / Referințe
A1		180	Sector cadastral:19 Teren neimpregmuit;

Construcții

Crt	Nr cadastral Nr. topografic	Adresa	Observații / Referințe
A1.1		Loc. Gura Pravat, Nr. 33, Jud. Arges	Nr. niveluri:1; S. construita la sol:53 mp; S. construita desfasurata:53 mp;

B. Partea II. Proprietari și acte

Inscrieri privitoare la dreptul de proprietate și alte drepturi reale		Referințe
/		
Act Administrativ nr. 117005, din 29/07/2002 emis de CJPSDPAT ARGES;		
B1	Intabulare, drept de PROPRIETATE, dobandit prin Reconstituire, cota actuala 1/1, cota initiala 1/1 1) CONSTANTIN VIOREL, lipsă CNP	A1
Act Normativ nr. 7, din 13/03/1996 emis de PARLAMENT (art. 12 alin. 16);		
B2	Intabulare, drept de PROPRIETATE, dobandit prin Construire, cota actuala 1/1, cota initiala 1/1 1) CONSTANTIN VIOREL, lipsă CNP	A1.1

C. Partea III. SARCINI .

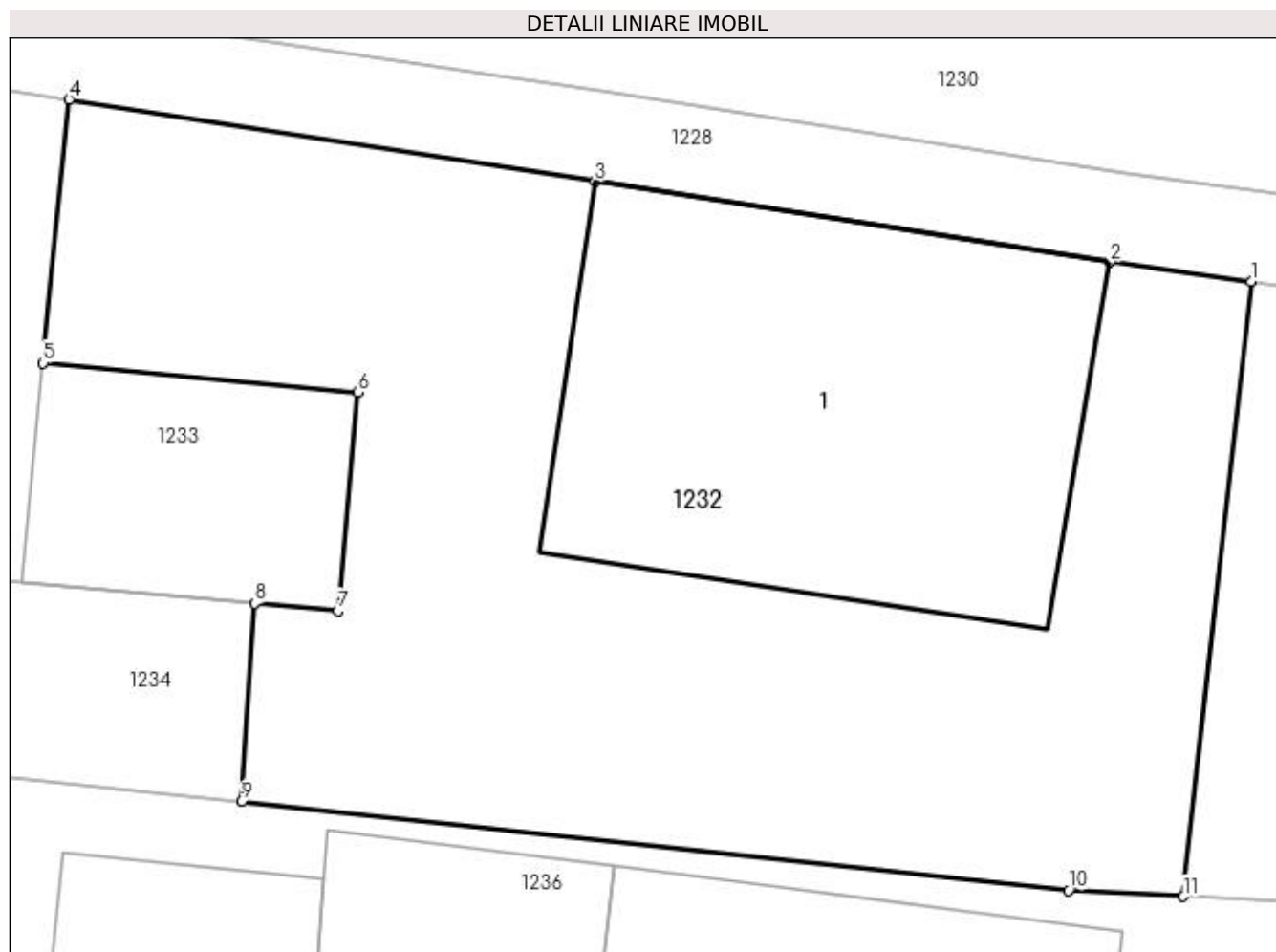
Inscrieri privind dezmembramintele dreptului de proprietate, drepturi reale de garanție și sarcini	Referințe
NU SUNT	

Anexa Nr. 1 La Partea I

Teren

Nr cadastral	Suprafața (mp)*	Observații / Referințe
	180	

* Suprafața este determinată în planul de proiecție Stereo 70.



Date referitoare la teren

Crt	Categorie folosință	Intra vilan	Suprafața (mp)	Tarla	Parcelă	Nr. topo	Observații / Referințe
1	curți constructii	DA	180	1	33,34	-	În act se regăsește P18

Date referitoare la construcții

Crt	Număr	Destinație construcție	Supraf. (mp)	Situație juridică	Observații / Referințe
A1.1		construcții de locuințe	53	Cu acte	Nr. niveluri:1; S. construita la sol:53 mp; S. construita desfasurata:53 mp;

Lungime Segmente

1) Valorile lungimilor segmentelor sunt obținute din proiecție în plan.

Punct început	X / Y	Punct sfârșit	X / Y	Lungime segment (** (m)
1	510.055,876 424.766,938	2	510.053,542 424.767,256	2.356
2	510.053,542 424.767,256	3	510.045,017 424.768,589	8.629
3	510.045,017 424.768,589	4	510.036,309 424.769,952	8.814
4	510.036,309 424.769,952	5	510.035,878 424.765,586	4.387

Punct început	X / Y	Punct sfârșit	X / Y	Lungime segment (** (m)
5	510.035,878 424.765,586	6	510.041,093 424.765,102	5.237
6	510.041,093 424.765,102	7	510.040,763 424.761,492	3.625
7	510.040,763 424.761,492	8	510.039,382 424.761,612	1.386
8	510.039,382 424.761,612	9	510.039,159 424.758,331	3.289
9	510.039,159 424.758,331	10	510.052,854 424.756,864	13.773
10	510.052,854 424.756,864	11	510.054,753 424.756,759	1.902
11	510.054,753 424.756,759	1	510.055,876 424.766,938	10.241

** Lungimile segmentelor sunt determinate în planul de proiecție Stereo 70 și sunt rotunjite la 1 milimetru.

*** Distanța dintre puncte este formată din segmente cumulate ce sunt mai mici decât valoarea 1 milimetru.

**DATE DESPRE IMOBILUL NR. 1233**

Oficiul de Cadastru și Publicitate Imobiliară ARGES
Biroul de Cadastru și Publicitate Imobiliară Campulung

A. Partea I. Descrierea imobilului

TEREN Intravilan

Adresa: Loc. Gura Pravat, Jud. Arges

Nr. Crt	Nr cadastral Nr. topografic	Suprafața* (mp)	Observații / Referințe
A1		130	Sector cadastral:19 Teren neimprijmit;

Construcții

Crt	Nr cadastral Nr. topografic	Adresa	Observații / Referințe
A1.1		Loc. Gura Pravat, Jud. Arges	Nr. niveluri:1; S. construita la sol:19 mp; S. construita desfasurata:19 mp;
A1.2		Loc. Gura Pravat, Jud. Arges	Nr. niveluri:1; S. construita la sol:16 mp; S. construita desfasurata:16 mp;

B. Partea II. Proprietari și acte

Inscrieri privitoare la dreptul de proprietate și alte drepturi reale		Referințe
/		
Act Administrativ nr. 117006, din 29/07/2002 emis de CJPSDPAT ARGES;		
B1	Intabulare, drept de PROPRIETATE, dobandit prin Reconstituire, cota actuala 1/1, cota initiala 1/1 1) CONSTANTIN CRISTIAN, lipsă CNP	A1
Act Normativ nr. 7, din 13/03/1996 emis de PARLAMENT (art. 12 alin. 16);		
B2	Intabulare, drept de PROPRIETATE, dobandit prin Construire, cota actuala 1/1, cota initiala 1/1 1) CONSTANTIN CRISTIAN, lipsă CNP	A1.1, A1.2

C. Partea III. SARCINI .

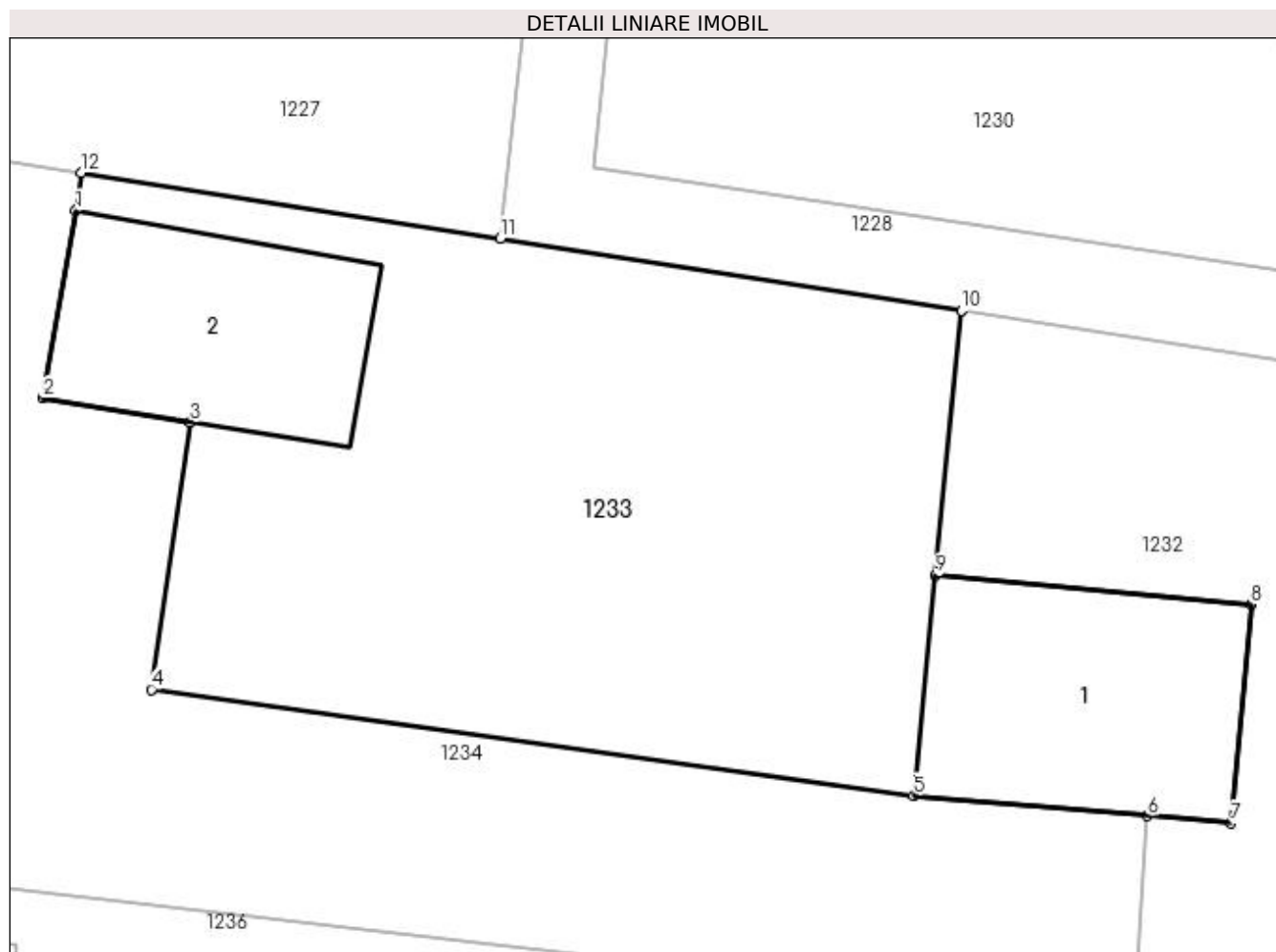
Inscrieri privind dezmembramintele dreptului de proprietate, drepturi reale de garanție și sarcini	Referințe
NU SUNT	

Anexa Nr. 1 La Partea I

Teren

Nr cadastral	Suprafața (mp)*	Observații / Referințe
	130	

* Suprafața este determinată în planul de proiecție Stereo 70.



Date referitoare la teren

Crt	Categorie folosință	Intra vilan	Suprafața (mp)	Tarla	Parcelă	Nr. topo	Observații / Referințe
1	curți construcții	DA	130	1	33,34	-	În act se regăsește P18

Date referitoare la construcții

Crt	Număr	Destinație construcție	Supraf. (mp)	Situație juridică	Observații / Referințe
A1.1		construcții de locuințe	19	Cu acte	Nr. niveluri:1; S. construita la sol:19 mp; S. construita desfasurata:19 mp;
A1.2		construcții anexa	16	Cu acte	Nr. niveluri:1; S. construita la sol:16 mp; S. construita desfasurata:16 mp;

Lungime Segmente

1) Valorile lungimilor segmentelor sunt obținute din proiecție în plan.

Punct început	X / Y	Punct sfârșit	X / Y	Lungime segment (** (m))
1	510.021,687 424.771,598	2	510.021,15 424.768,505	3.139
2	510.021,15 424.768,505	3	510.023,581 424.768,11	2.463
3	510.023,581 424.768,11	4	510.022,938 424.763,699	4.458

Punct început	X / Y	Punct sfârșit	X / Y	Lungime segment (** (m)
4	510.022,938 424.763,699	5	510.035,522 424.761,949	12.705
5	510.035,522 424.761,949	6	510.039,382 424.761,612	3.875
6	510.039,382 424.761,612	7	510.040,763 424.761,492	1.386
7	510.040,763 424.761,492	8	510.041,093 424.765,102	3.625
8	510.041,093 424.765,102	9	510.035,878 424.765,586	5.237
9	510.035,878 424.765,586	10	510.036,309 424.769,952	4.387
10	510.036,309 424.769,952	11	510.028,7 424.771,142	7.701
11	510.028,7 424.771,142	12	510.021,778 424.772,225	7.006
12	510.021,778 424.772,225	1	510.021,687 424.771,598	0.634

** Lungimile segmentelor sunt determinate în planul de proiecție Stereo 70 și sunt rotunjite la 1 milimetru.

*** Distanța dintre puncte este formată din segmente cumulate ce sunt mai mici decât valoarea 1 milimetru.

**DATE DESPRE IMOBILUL NR. 1234**

Oficiul de Cadastru și Publicitate Imobiliară ARGES
Biroul de Cadastru și Publicitate Imobiliară Campulung

A. Partea I. Descrierea imobilului

TEREN Intravilan

Adresa: Loc. Gura Pravat, Jud. Arges

Nr. Crt	Nr cadastral Nr. topografic	Suprafața* (mp)	Observații / Referințe
A1		194	Sector cadastral:19 Teren neimprejmuit;

B. Partea II. Proprietari și acte

Inscrieri privitoare la dreptul de proprietate și alte drepturi reale	Referințe
/	
Act Normativ nr. 7, din 13/03/1996 emis de PARLAMENT (art. 13 alin. 15);	
B1	A1
Inscrierea provizorie, drept de PROPRIETATE, dobandit prin Lege, cota actuala 1/1, cota initiala 1/1 1) COMUNA VALEA MARE PRAVĂȚ, CIF:5010196	

C. Partea III. SARCINI .

Inscrieri privind dezmembramintele dreptului de proprietate, drepturi reale de garanție și sarcini	Referințe
NU SUNT	

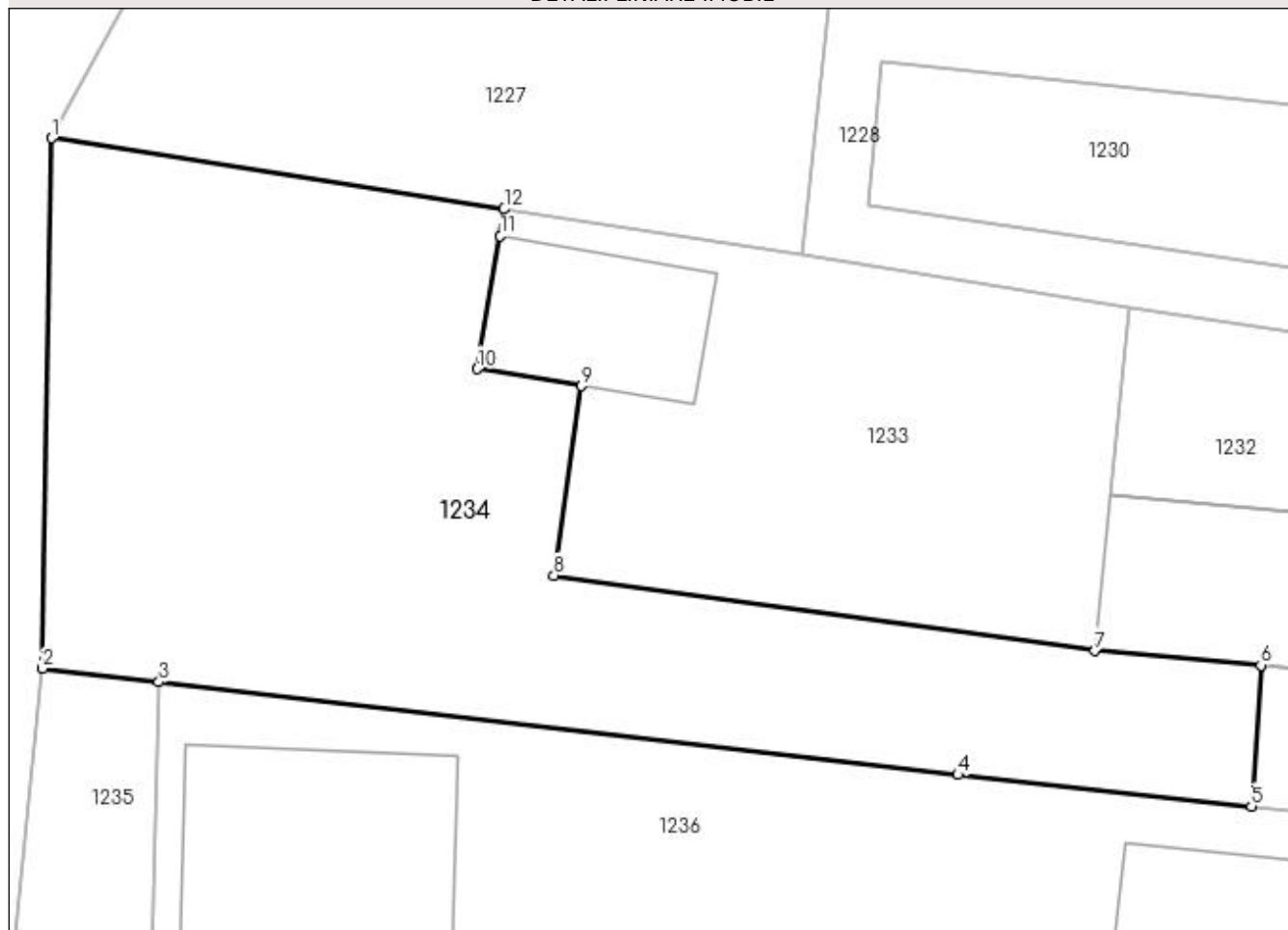
Anexa Nr. 1 La Partea I

Teren

Nr cadastral	Suprafața (mp)*	Observații / Referințe
	194	

* Suprafața este determinată în planul de proiecție Stereo 70.

DETALII LINIARE IMOBIL



Date referitoare la teren

Crt	Categorie folosință	Intravilan	Suprafața (mp)	Tarla	Parcelă	Nr. topo	Observații / Referințe
1	curți constructii	DA	194	1	33,34	-	

Lungime Segmente

1) Valorile lungimilor segmentelor sunt obținute din proiecție în plan.

Punct început	X / Y	Punct sfârșit	X / Y	Lungime segment (** (m)
1	510.011,254 424.773,872	2	510.011,039 424.761,537	12.337
2	510.011,039 424.761,537	3	510.013,745 424.761,222	2.724
3	510.013,745 424.761,222	4	510.032,334 424.759,062	18.714
4	510.032,334 424.759,062	5	510.039,159 424.758,331	6.864
5	510.039,159 424.758,331	6	510.039,382 424.761,612	3.289

Punct început	X / Y	Punct sfârșit	X / Y	Lungime segment (** (m)
6	510.039,382 424.761,612	7	510.035,522 424.761,949	3.875
7	510.035,522 424.761,949	8	510.022,938 424.763,699	12.705
8	510.022,938 424.763,699	9	510.023,581 424.768,11	4.458
9	510.023,581 424.768,11	10	510.021,15 424.768,505	2.463
10	510.021,15 424.768,505	11	510.021,687 424.771,598	3.139
11	510.021,687 424.771,598	12	510.021,778 424.772,225	0.634
12	510.021,778 424.772,225	1	510.011,254 424.773,872	10.652

** Lungimile segmentelor sunt determinate în planul de proiecție Stereo 70 și sunt rotunjite la 1 milimetru.

*** Distanța dintre puncte este formată din segmente cumulate ce sunt mai mici decât valoarea 1 milimetru.

**DATE DESPRE IMOBILUL NR. 1235**

Oficiul de Cadastru și Publicitate Imobiliară ARGES
Biroul de Cadastru și Publicitate Imobiliară Campulung

A. Partea I. Descrierea imobilului

TEREN Intravilan

Adresa: Loc. Gura Pravat, Jud. Arges

Nr. Crt	Nr cadastral Nr. topografic	Suprafața* (mp)	Observații / Referințe
A1		131	Sector cadastral:19 Teren neimprejmuit;

B. Partea II. Proprietari și acte

Inscrieri privitoare la dreptul de proprietate și alte drepturi reale	Referințe
/	
Act Normativ nr. 7, din 13/03/1996 emis de PARLAMENT (art. 13 alin. 15);	
B1	A1
Inscrierea provizorie, drept de PROPRIETATE, dobandit prin Lege, cota actuala 1/1, cota initiala 1/1 1) COMUNA VALEA MARE PRAVĂȚ, CIF:5010196	

C. Partea III. SARCINI .

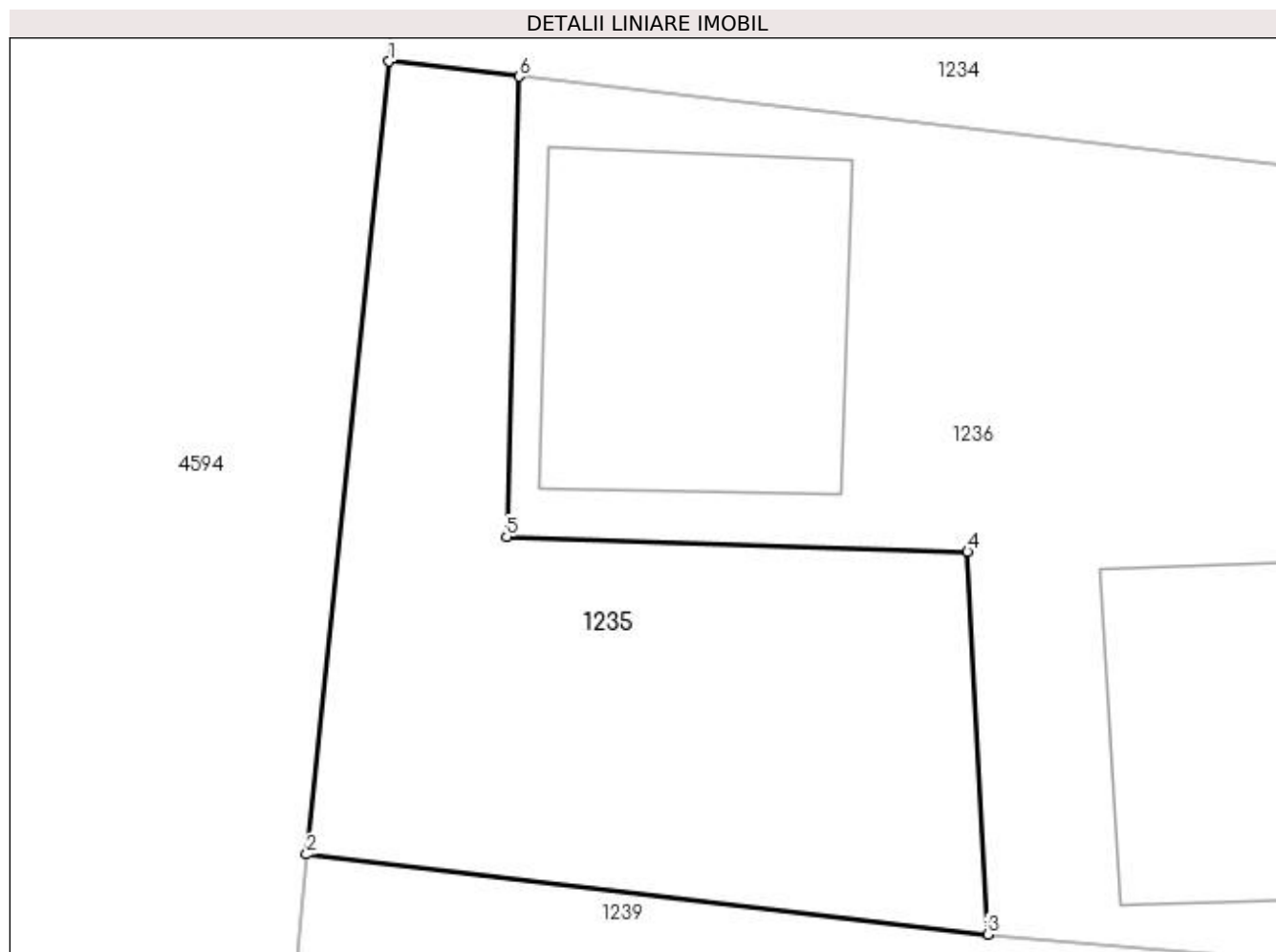
Inscrieri privind dezmembramintele dreptului de proprietate, drepturi reale de garanție și sarcini	Referințe
NU SUNT	

Anexa Nr. 1 La Partea I

Teren

Nr cadastral	Suprafața (mp)*	Observații / Referințe
	131	

* Suprafața este determinată în planul de proiecție Stereo 70.



Date referitoare la teren

Crt	Categorie folosință	Intravilan	Suprafața (mp)	Tarla	Parcelă	Nr. topo	Observații / Referințe
1	curți constructii	DA	131	1	34	-	

Lungime Segmente

1) Valorile lungimilor segmentelor sunt obținute din proiecție în plan.

Punct început	X / Y	Punct sfârșit	X / Y	Lungime segment (** (m)
1	510.011,039 424.761,537	2	510.009,307 424.744,966	16.661
2	510.009,307 424.744,966	3	510.023,553 424.743,296	14.344
3	510.023,553 424.743,296	4	510.023,132 424.751,288	8.003
4	510.023,132 424.751,288	5	510.013,496 424.751,603	9.641
5	510.013,496 424.751,603	6	510.013,745 424.761,222	9.622

Punct început	X / Y	Punct sfârșit	X / Y	Lungime segment (** (m)
6	510.013,745 424.761,222	1	510.011,039 424.761,537	2.724

** Lungimile segmentelor sunt determinate în planul de proiecție Stereo 70 și sunt rotunjite la 1 milimetru.

*** Distanța dintre puncte este formată din segmente cumulate ce sunt mai mici decât valoarea 1 milimetru.

**DATE DESPRE IMOBILUL NR. 1236**

Oficiul de Cadastru și Publicitate Imobiliară ARGES
Biroul de Cadastru și Publicitate Imobiliară Campulung

A. Partea I. Descrierea imobilului

TEREN Intravilan

Adresa: Loc. Gura Pravat, Nr. 30, Jud. Arges

Nr. Crt	Nr cadastral Nr. topografic	Suprafața* (mp)	Observații / Referințe
A1		640	Sector cadastral:19 Teren neimprijmit;

Construcții

Crt	Nr cadastral Nr. topografic	Adresa	Observații / Referințe
A1.1		Loc. Gura Pravat, Nr. 30, Jud. Arges	Nr. niveluri:1; S. construita la sol:54 mp; S. construita desfasurata:54 mp;
A1.2		Loc. Gura Pravat, Nr. 30, Jud. Arges	Nr. niveluri:1; S. construita la sol:23 mp; S. construita desfasurata:23 mp;
A1.3		Loc. Gura Pravat, Nr. 30, Jud. Arges	Nr. niveluri:1; S. construita la sol:15 mp; S. construita desfasurata:15 mp;
A1.4		Loc. Gura Pravat, Nr. 30, Jud. Arges	Nr. niveluri:1; S. construita la sol:45 mp; S. construita desfasurata:45 mp;
A1.5		Loc. Gura Pravat, Nr. 30, Jud. Arges	Nr. niveluri:1; S. construita la sol:39 mp; S. construita desfasurata:39 mp;
A1.6		Loc. Gura Pravat, Nr. 30, Jud. Arges	Nr. niveluri:1; S. construita la sol:12 mp; S. construita desfasurata:12 mp;
A1.7		Loc. Gura Pravat, Nr. 30, Jud. Arges	Nr. niveluri:1; S. construita la sol:14 mp; S. construita desfasurata:14 mp;
A1.8		Loc. Gura Pravat, Nr. 30, Jud. Arges	Nr. niveluri:1; S. construita la sol:17 mp; S. construita desfasurata:17 mp;

B. Partea II. Proprietari și acte

Inscrieri privitoare la dreptul de proprietate și alte drepturi reale		Referințe
/		
Act Administrativ nr. 117003, din 29/07/2002 emis de CJPSDPAT ARGES;		
B1	Intabulare, drept de PROPRIETATE, dobandit prin Reconstituire, cota actuala 1/1, cota initiala 1/1 1) COȘCODARU ION, lipsă CNP	A1
Act Normativ nr. 7, din 13/03/1996 emis de PARLAMENT (art. 12 alin. 16);		
B2	Intabulare, drept de PROPRIETATE, dobandit prin Construire, cota actuala 1/1, cota initiala 1/1 1) COȘCODARU ION, lipsă CNP	A1.1, A1.2, A1.3, A1.4, A1.5, A1.6, A1.7, A1.8

C. Partea III. SARCINI .

Inscrieri privind dezmembramintele dreptului de proprietate, drepturi reale de garanție și sarcini	Referințe
NU SUNT	

Anexa Nr. 1 La Partea I

Teren

Nr cadastral	Suprafața (mp)*	Observații / Referințe
	640	

* Suprafața este determinată în planul de proiecție Stereo 70.



Date referitoare la teren

Crt	Categorie folosință	Intravilan	Suprafața (mp)	Tarla	Parcelă	Nr. topo	Observații / Referințe
1	curți constructii	DA	640	1	34	-	

Date referitoare la construcții

Crt	Număr	Destinație construcție	Supraf. (mp)	Situație juridică	Observații / Referințe
A1.1		constructii anexa	54	Cu acte	Nr. niveluri:1; S. construita la sol:54 mp; S. construita desfasurata:54 mp;
A1.2		constructii anexa	23	Cu acte	Nr. niveluri:1; S. construita la sol:23 mp; S. construita desfasurata:23 mp;
A1.3		constructii anexa	15	Cu acte	Nr. niveluri:1; S. construita la sol:15 mp; S. construita desfasurata:15 mp;
A1.4		constructii anexa	45	Cu acte	Nr. niveluri:1; S. construita la sol:45 mp; S. construita desfasurata:45 mp;
A1.5		constructii anexa	39	Cu acte	Nr. niveluri:1; S. construita la sol:39 mp; S. construita desfasurata:39 mp;
A1.6		constructii anexa	12	Cu acte	Nr. niveluri:1; S. construita la sol:12 mp; S. construita desfasurata:12 mp;
A1.7		constructii anexa	14	Cu acte	Nr. niveluri:1; S. construita la sol:14 mp; S. construita desfasurata:14 mp;
A1.8		constructii anexa	17	Cu acte	Nr. niveluri:1; S. construita la sol:17 mp; S. construita desfasurata:17 mp;

Lungime Segmente

1) Valorile lungimilor segmentelor sunt obţinute din proiecţie în plan.

Punct început	X / Y	Punct sfârşit	X / Y	Lungime segment (** (m)
1	510.013,745 424.761,222	2	510.013,496 424.751,603	9.622
2	510.013,496 424.751,603	3	510.023,132 424.751,288	9.641
3	510.023,132 424.751,288	4	510.023,553 424.743,296	8.003
4	510.023,553 424.743,296	5	510.031,916 424.742,547	8.396
5	510.031,916 424.742,547	6	510.047,705 424.740,878	15.877
6	510.047,705 424.740,878	7	510.053,892 424.740,036	6.244
7	510.053,892 424.740,036	8	510.054,457 424.742,129	2.168
8	510.054,457 424.742,129	9	510.056,564 424.744,007	2.822
9	510.056,564 424.744,007	10	510.057,464 424.756,61	12.635
10	510.057,464 424.756,61	11	510.054,753 424.756,759	2.715
11	510.054,753 424.756,759	12	510.052,854 424.756,864	1.902
12	510.052,854 424.756,864	13	510.039,159 424.758,331	13.773
13	510.039,159 424.758,331	14	510.032,334 424.759,062	6.864
14	510.032,334 424.759,062	1	510.013,745 424.761,222	18.714

** Lungimile segmentelor sunt determinate în planul de proiecţie Stereo 70 şi sunt rotunjite la 1 milimetru.

*** Distanţa dintre puncte este formată din segmente cumulate ce sunt mai mici decât valoarea 1 milimetru.

**DATE DESPRE IMOBILUL NR. 1237**

Oficiul de Cadastru și Publicitate Imobiliară ARGES
Biroul de Cadastru și Publicitate Imobiliară Campulung

A. Partea I. Descrierea imobilului

TEREN Intravilan

Adresa: Loc. Gura Pravat, Nr. 29, Jud. Arges

Nr. Crt	Nr cadastral Nr. topografic	Suprafața* (mp)	Observații / Referințe
A1		Din acte: 112 Masurata: 262	Sector cadastral:19 Teren imprejmuit;

Construcții

Crt	Nr cadastral Nr. topografic	Adresa	Observații / Referințe
A1.1		Loc. Gura Pravat, Nr. 29, Jud. Arges	Nr. niveluri:1; S. construita la sol:19 mp; S. construita desfasurata:19 mp;
A1.2		Loc. Gura Pravat, Nr. 29, Jud. Arges	Nr. niveluri:1; S. construita la sol:14 mp; S. construita desfasurata:14 mp;

B. Partea II. Proprietari și acte

Inscrieri privitoare la dreptul de proprietate și alte drepturi reale		Referințe
/		
Act Administrativ nr. 117002, din 29/07/2002 emis de CJPSDPAT ARGES;		
B1	Intabulare, drept de PROPRIETATE, dobandit prin Reconstituire, cota actuala 1/1, cota initiala 1/1 1) MONDOC ELISABETA, lipsă CNP	A1
Act Normativ nr. 7, din 13/03/1996 emis de PARLAMENT (art. 12 alin. 16);		
B2	Intabulare, drept de PROPRIETATE, dobandit prin Construire, cota actuala 1/1, cota initiala 1/1 1) MONDOC ELISABETA, lipsă CNP	A1.1, A1.2

C. Partea III. SARCINI .

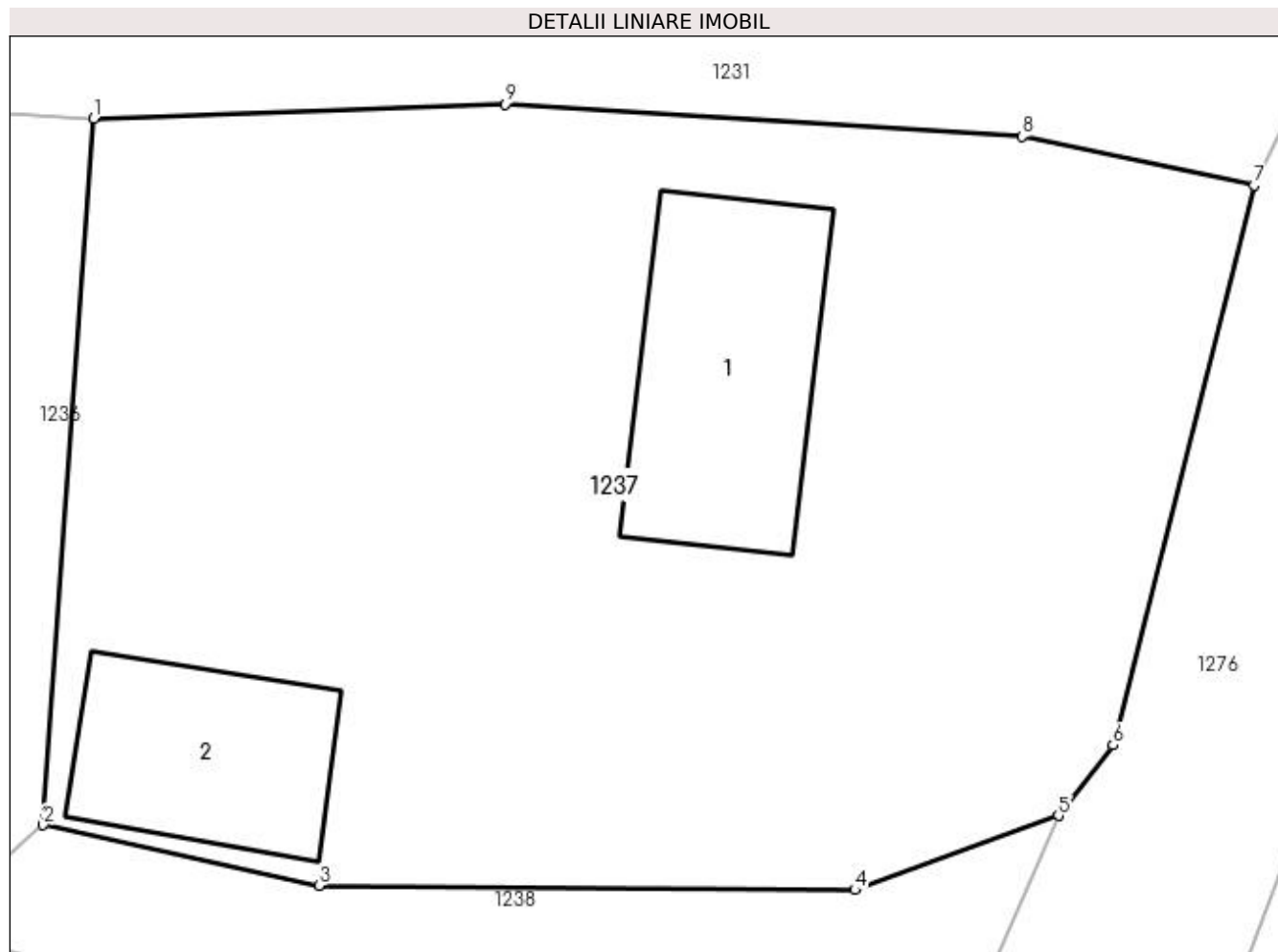
Inscrieri privind dezmembramintele dreptului de proprietate, drepturi reale de garanție și sarcini	Referințe
NU SUNT	

Anexa Nr. 1 La Partea I

Teren

Nr cadastral	Suprafața (mp)*	Observații / Referințe
	Din acte: 112 Masurata: 262	

* Suprafața este determinată în planul de proiecție Stereo 70.



Date referitoare la teren

Crt	Categorie folosință	Intra vilan	Suprafața (mp)	Tarla	Parcelă	Nr. topo	Observații / Referințe
1	curți constructii	DA	262	1	34	-	

Date referitoare la construcții

Crt	Număr	Destinație construcție	Supraf. (mp)	Situație juridică	Observații / Referințe
A1.1		construcții de locuințe	19	Cu acte	Nr. niveluri:1; S. construita la sol:19 mp; S. construita desfasurata:19 mp;
A1.2		construcții de locuințe	14	Cu acte	Nr. niveluri:1; S. construita la sol:14 mp; S. construita desfasurata:14 mp;

Lungime Segmente

1) Valorile lungimilor segmentelor sunt obținute din proiecție în plan.

Punct început	X / Y	Punct sfârșit	X / Y	Lungime segment (** (m)
1	510.057,464 424.756,61	2	510.056,564 424.744,007	12.635
2	510.056,564 424.744,007	3	510.061,48 424.742,923	5.034

Punct început	X / Y	Punct sfârșit	X / Y	Lungime segment (** (m)
3	510.061,48 424.742,923	4	510.071,044 424.742,85	9.564
4	510.071,044 424.742,85	5	510.074,674 424.744,175	3.864
5	510.074,674 424.744,175	6	510.075,648 424.745,431	1.589
6	510.075,648 424.745,431	7	510.078,162 424.755,418	10.299
7	510.078,162 424.755,418	8	510.074,026 424.756,286	4.226
8	510.074,026 424.756,286	9	510.064,803 424.756,864	9.241
9	510.064,803 424.756,864	1	510.057,464 424.756,61	7.343

** Lungimile segmentelor sunt determinate în planul de proiecție Stereo 70 și sunt rotunjite la 1 milimetru.

*** Distanța dintre puncte este formată din segmente cumulate ce sunt mai mici decât valoarea 1 milimetru.

**DATE DESPRE IMOBILUL NR. 1238**

Oficiul de Cadastru și Publicitate Imobiliară ARGES
Biroul de Cadastru și Publicitate Imobiliară Campulung

A. Partea I. Descrierea imobilului

TEREN Intravilan

Adresa: Loc. Gura Pravat, Jud. Arges

Nr. Crt	Nr cadastral Nr. topografic	Suprafața* (mp)	Observații / Referințe
A1		61	Sector cadastral:19 Teren neimprejmuit;

B. Partea II. Proprietari și acte

Inscrieri privitoare la dreptul de proprietate și alte drepturi reale	Referințe
/	
Act Normativ nr. 7, din 13/03/1996 emis de PARLAMENT (art. 13 alin. 15);	
B1	A1
Inscrierea provizorie, drept de PROPRIETATE, dobandit prin Lege, cota actuala 1/1, cota initiala 1/1 1) COMUNA VALEA MARE PRAVAT, CIF:5010196	

C. Partea III. SARCINI .

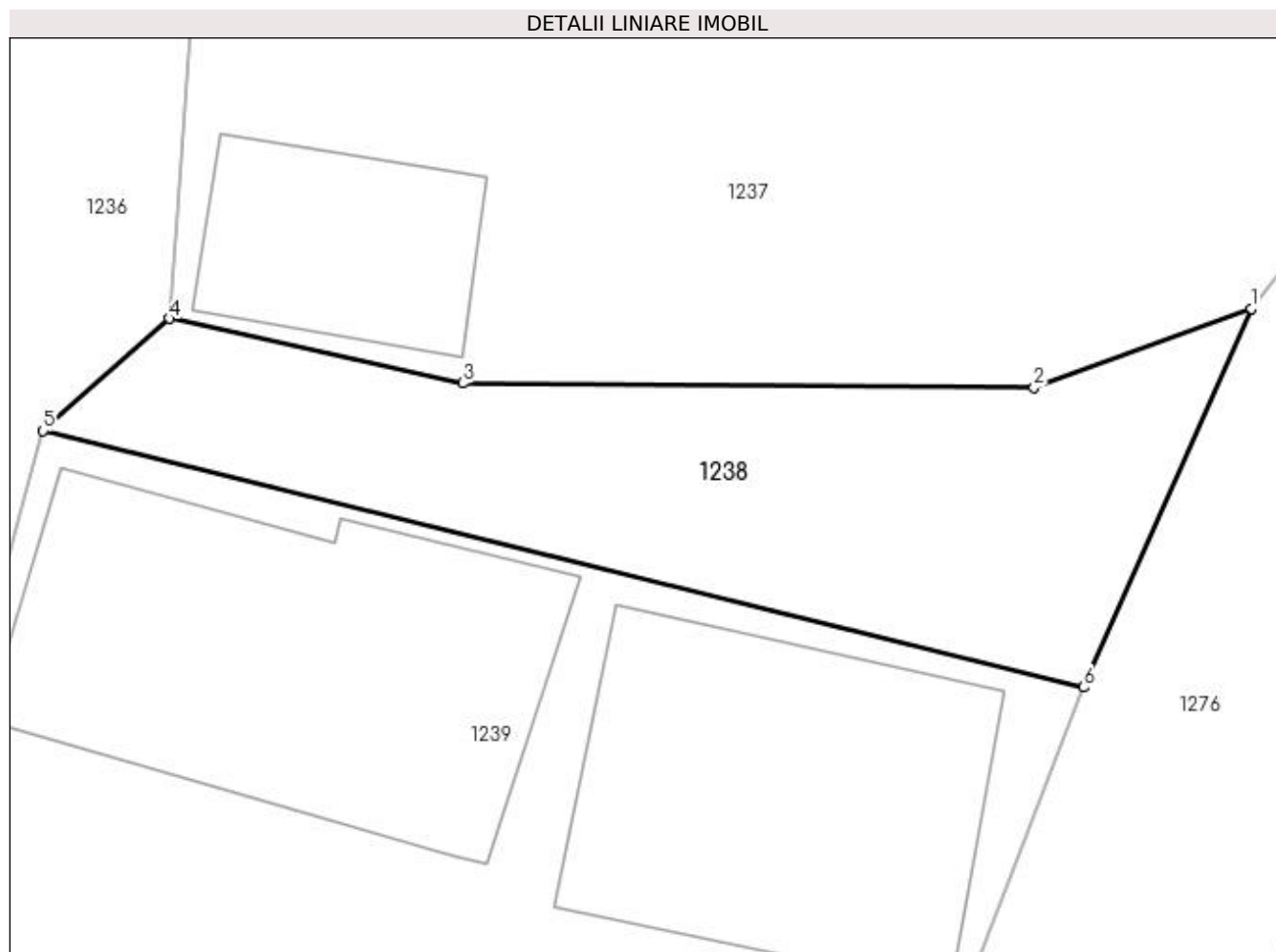
Inscrieri privind dezmembramintele dreptului de proprietate, drepturi reale de garanție și sarcini	Referințe
NU SUNT	

Anexa Nr. 1 La Partea I

Teren

Nr cadastral	Suprafața (mp)*	Observații / Referințe
	61	

* Suprafața este determinată în planul de proiecție Stereo 70.



Date referitoare la teren

Crt	Categorie folosință	Intra vilan	Suprafața (mp)	Tarla	Parcelă	Nr. topo	Observații / Referințe
1	drum	DA	61	1	Dc 34/1	-	

Lungime Segmente

1) Valorile lungimilor segmentelor sunt obținute din proiecție în plan.

Punct început	X / Y	Punct sfârșit	X / Y	Lungime segment (** (m)
1	510.074,674 424.744,175	2	510.071,044 424.742,85	3.864
2	510.071,044 424.742,85	3	510.061,48 424.742,923	9.564
3	510.061,48 424.742,923	4	510.056,564 424.744,007	5.034
4	510.056,564 424.744,007	5	510.054,457 424.742,129	2.822
5	510.054,457 424.742,129	6	510.071,876 424.737,836	17.94

Punct început	X / Y	Punct sfârșit	X / Y	Lungime segment (** (m)
6	510.071,876 424.737,836	1	510.074,674 424.744,175	6.929

** Lungimile segmentelor sunt determinate în planul de proiecție Stereo 70 și sunt rotunjite la 1 milimetru.

*** Distanța dintre puncte este formată din segmente cumulate ce sunt mai mici decât valoarea 1 milimetru.

**DATE DESPRE IMOBILUL NR. 1239**

Oficiul de Cadastru și Publicitate Imobiliară ARGES
Biroul de Cadastru și Publicitate Imobiliară Campulung

A. Partea I. Descrierea imobilului

TEREN Intravilan

Adresa: Loc. Gura Pravat, Nr. 28, Jud. Arges

Nr. Crt	Nr cadastral Nr. topografic	Suprafața* (mp)	Observații / Referințe
A1		Din acte: 544 Masurata: 444	Sector cadastral:19 Teren neimprejmut;

Construcții

Crt	Nr cadastral Nr. topografic	Adresa	Observații / Referințe
A1.1		Loc. Gura Pravat, Nr. 28, Jud. Arges	Nr. niveluri:1; S. construita la sol:34 mp; S. construita desfasurata:34 mp;
A1.2		Loc. Gura Pravat, Nr. 28, Jud. Arges	Nr. niveluri:1; S. construita la sol:41 mp; S. construita desfasurata:41 mp;

B. Partea II. Proprietari și acte

Inscrieri privitoare la dreptul de proprietate și alte drepturi reale		Referințe
/		
Act Administrativ nr. 116600, din 02/08/2002 emis de CJPSDPAT ARGES;		
B1	Intabulare, drept de PROPRIETATE, dobandit prin Reconstituire, cota actuala 1/1, cota initiala 1/1 1) GRANCEA FILOFTEIA, lipsă CNP	A1
Act Normativ nr. 7, din 13/03/1996 emis de PARLAMENT (art. 12 alin. 16);		
B2	Intabulare, drept de PROPRIETATE, dobandit prin Construire, cota actuala 1/1, cota initiala 1/1 1) GRANCEA FILOFTEIA, lipsă CNP	A1.1, A1.2

C. Partea III. SARCINI .

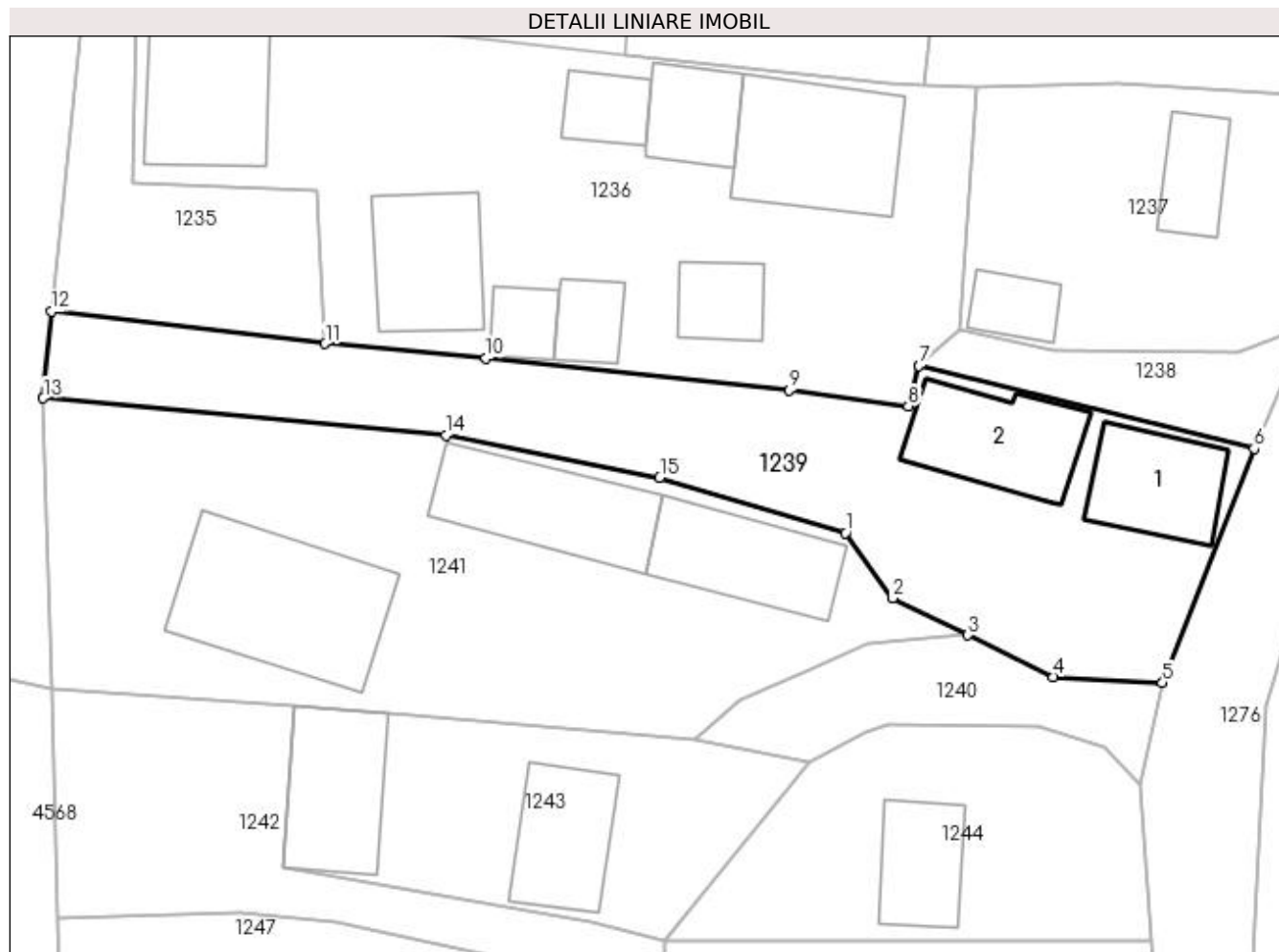
Inscrieri privind dezmembramintele dreptului de proprietate, drepturi reale de garanție și sarcini	Referințe
NU SUNT	

Anexa Nr. 1 La Partea I

Teren

Nr cadastral	Suprafața (mp)*	Observații / Referințe
	Din acte: 544 Masurata: 444	

* Suprafața este determinată în planul de proiecție Stereo 70.



Date referitoare la teren

Crt	Categorie folosință	Intra vilan	Suprafața (mp)	Tarla	Parcelă	Nr. topo	Observații / Referințe
1	curți constructii	DA	444	1	34,35	-	În act se regăsește P29

Date referitoare la construcții

Crt	Număr	Destinație construcție	Supraf. (mp)	Situație juridică	Observații / Referințe
A1.1		construcții anexa	34	Cu acte	Nr. niveluri:1; S. construita la sol:34 mp; S. construita desfasurata:34 mp;
A1.2		construcții de locuinte	41	Cu acte	Nr. niveluri:1; S. construita la sol:41 mp; S. construita desfasurata:41 mp;

Lungime Segmente

1) Valorile lungimilor segmentelor sunt obținute din proiecție în plan.

Punct început	X / Y	Punct sfârșit	X / Y	Lungime segment (** (m)
1	510.050,614 424.733,451	2	510.053,074 424.730,055	4.193
2	510.053,074 424.730,055	3	510.056,988 424.728,139	4.358

Punct început	X / Y	Punct sfârșit	X / Y	Lungime segment (** (m)
3	510.056,988 424.728,139	4	510.061,448 424.725,955	4.966
4	510.061,448 424.725,955	5	510.067,118 424.725,658	5.678
5	510.067,118 424.725,658	6	510.071,876 424.737,836	13.074
6	510.071,876 424.737,836	7	510.054,457 424.742,129	17.94
7	510.054,457 424.742,129	8	510.053,892 424.740,036	2.168
8	510.053,892 424.740,036	9	510.047,705 424.740,878	6.244
9	510.047,705 424.740,878	10	510.031,916 424.742,547	15.877
10	510.031,916 424.742,547	11	510.023,553 424.743,296	8.396
11	510.023,553 424.743,296	12	510.009,307 424.744,966	14.344
12	510.009,307 424.744,966	13	510.008,883 424.740,453	4.533
13	510.008,883 424.740,453	14	510.029,826 424.738,52	21.032
14	510.029,826 424.738,52	15	510.040,958 424.736,336	11.344
15	510.040,958 424.736,336	1	510.050,614 424.733,451	10.078

** Lungimile segmentelor sunt determinate în planul de proiecție Stereo 70 și sunt rotunjite la 1 milimetru.

*** Distanța dintre puncte este formată din segmente cumulate ce sunt mai mici decât valoarea 1 milimetru.

**DATE DESPRE IMOBILUL NR. 1240**

Oficiul de Cadastru și Publicitate Imobiliară ARGES
Biroul de Cadastru și Publicitate Imobiliară Campulung

A. Partea I. Descrierea imobilului

TEREN Intravilan

Adresa: Loc. Gura Pravat, Jud. Arges

Nr. Crt	Nr cadastral Nr. topografic	Suprafața* (mp)	Observații / Referințe
A1		90	Sector cadastral:19 Teren neimprejmuit;

B. Partea II. Proprietari și acte

Inscrieri privitoare la dreptul de proprietate și alte drepturi reale	Referințe
/	
Act Normativ nr. 7, din 13/03/1996 emis de PARLAMENT (art. 13 alin. 15);	
B1	A1
Inscrierea provizorie, drept de PROPRIETATE, dobandit prin Lege, cota actuala 1/1, cota initiala 1/1 1) COMUNA VALEA MARE PRAVAT, CIF:5010196	

C. Partea III. SARCINI .

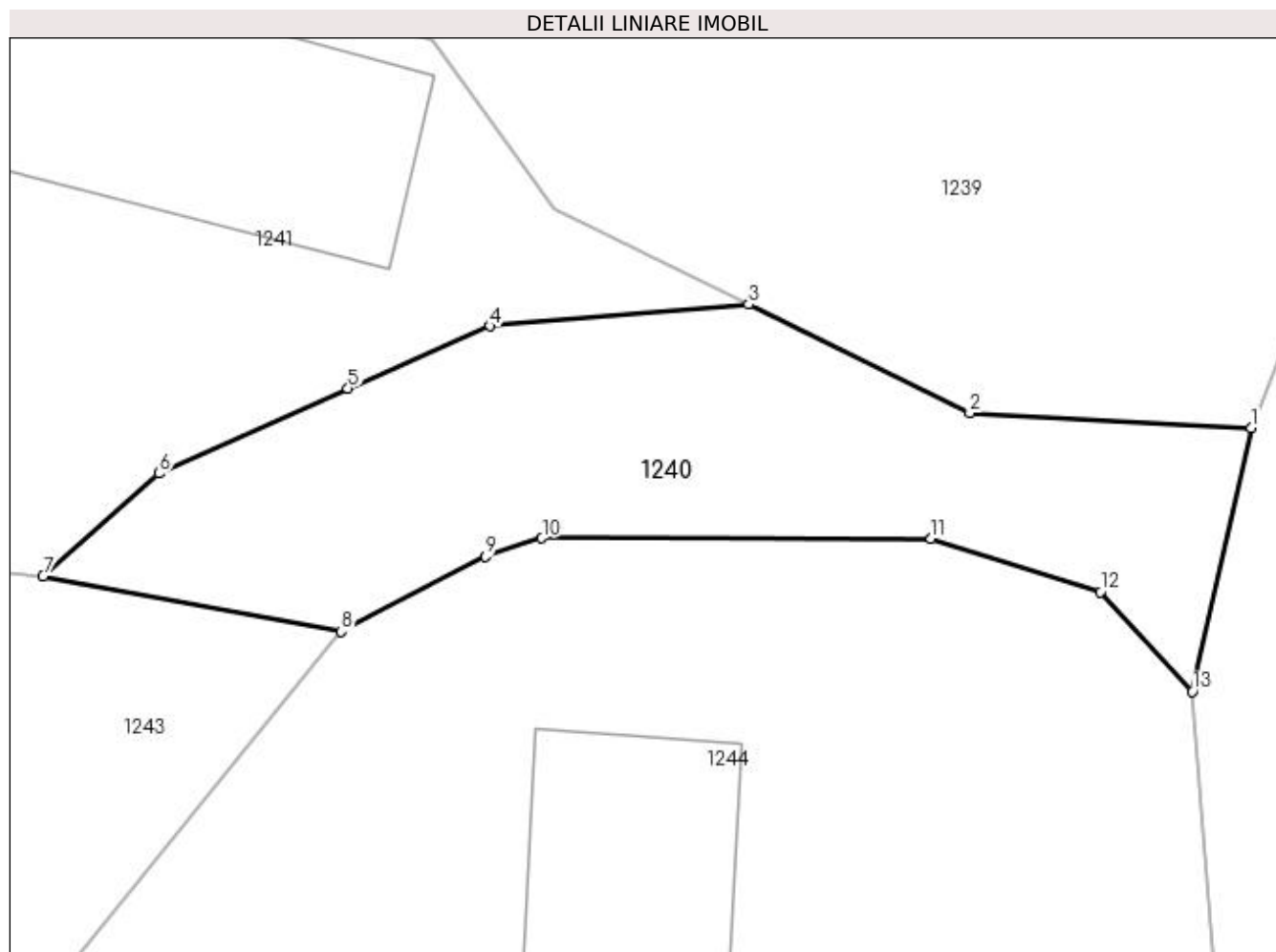
Inscrieri privind dezmembramintele dreptului de proprietate, drepturi reale de garanție și sarcini	Referințe
NU SUNT	

Anexa Nr. 1 La Partea I

Teren

Nr cadastral	Suprafața (mp)*	Observații / Referințe
	90	

* Suprafața este determinată în planul de proiecție Stereo 70.



Date referitoare la teren

Crt	Categorie folosință	Intra vilan	Suprafața (mp)	Tarla	Parcelă	Nr. topo	Observații / Referințe
1	drum	DA	90	1	Dc 35/1	-	

Lungime Segmente

1) Valorile lungimilor segmentelor sunt obținute din proiecție în plan.

Punct început	X / Y	Punct sfârșit	X / Y	Lungime segment (** (m)
1	510.067,118 424.725,658	2	510.061,448 424.725,955	5.678
2	510.061,448 424.725,955	3	510.056,988 424.728,139	4.966
3	510.056,988 424.728,139	4	510.051,777 424.727,703	5.229
4	510.051,777 424.727,703	5	510.048,915 424.726,451	3.124
5	510.048,915 424.726,451	6	510.045,114 424.724,735	4.17

Punct început	X / Y	Punct sfârșit	X / Y	Lungime segment (** (m)
6	510.045,114 424.724,735	7	510.042,775 424.722,67	3.12
7	510.042,775 424.722,67	8	510.048,783 424.721,552	6.111
8	510.048,783 424.721,552	9	510.051,695 424.723,067	3.283
9	510.051,695 424.723,067	10	510.052,826 424.723,435	1.189
10	510.052,826 424.723,435	11	510.060,671 424.723,417	7.845
11	510.060,671 424.723,417	12	510.064,077 424.722,348	3.57
12	510.064,077 424.722,348	13	510.065,935 424.720,345	2.732
13	510.065,935 424.720,345	1	510.067,118 424.725,658	5.443

** Lungimile segmentelor sunt determinate în planul de proiecție Stereo 70 și sunt rotunjite la 1 milimetru.

*** Distanța dintre puncte este formată din segmente cumulate ce sunt mai mici decât valoarea 1 milimetru.

**DATE DESPRE IMOBILUL NR. 1241**

Oficiul de Cadastru și Publicitate Imobiliară ARGES
Biroul de Cadastru și Publicitate Imobiliară Campulung

A. Partea I. Descrierea imobilului

TEREN Intravilan

Adresa: Loc. Gura Pravat, Jud. Arges

Nr. Crt	Nr cadastral Nr. topografic	Suprafața* (mp)	Observații / Referințe
A1		577	Sector cadastral:19 Teren neimprijmit;

Construcții

Crt	Nr cadastral Nr. topografic	Adresa	Observații / Referințe
A1.1		Loc. Gura Pravat, Jud. Arges	Nr. niveluri:1; S. construita la sol:70 mp; S. construita desfasurata:70 mp;
A1.2		Loc. Gura Pravat, Jud. Arges	Nr. niveluri:1; S. construita la sol:48 mp; S. construita desfasurata:48 mp;
A1.3		Loc. Gura Pravat, Jud. Arges	Nr. niveluri:1; S. construita la sol:40 mp; S. construita desfasurata:40 mp;

B. Partea II. Proprietari și acte

Inscrieri privitoare la dreptul de proprietate și alte drepturi reale		Referințe
/		
Act Normativ nr. 7, din 13/03/1996 emis de PARLAMENT (art. 13 alin. 15);		
B1	Inscrierea provizorie, drept de PROPRIETATE, dobandit prin Lege, cota actuala 1/1, cota initiala 1/1 1) COMUNA VALEA MARE PRAVĂȚ , CIF:5010196	A1
Act Normativ nr. 7, din 13/03/1996 emis de PARLAMENT (art. 12 alin. 16);		
B3	Intabulare, drept de PROPRIETATE, dobandit prin Construire, cota actuala 1/1, cota initiala 1/1 1) FIERARU ION , lipsă CNP	A1.1, A1.2, A1.3

C. Partea III. SARCINI .

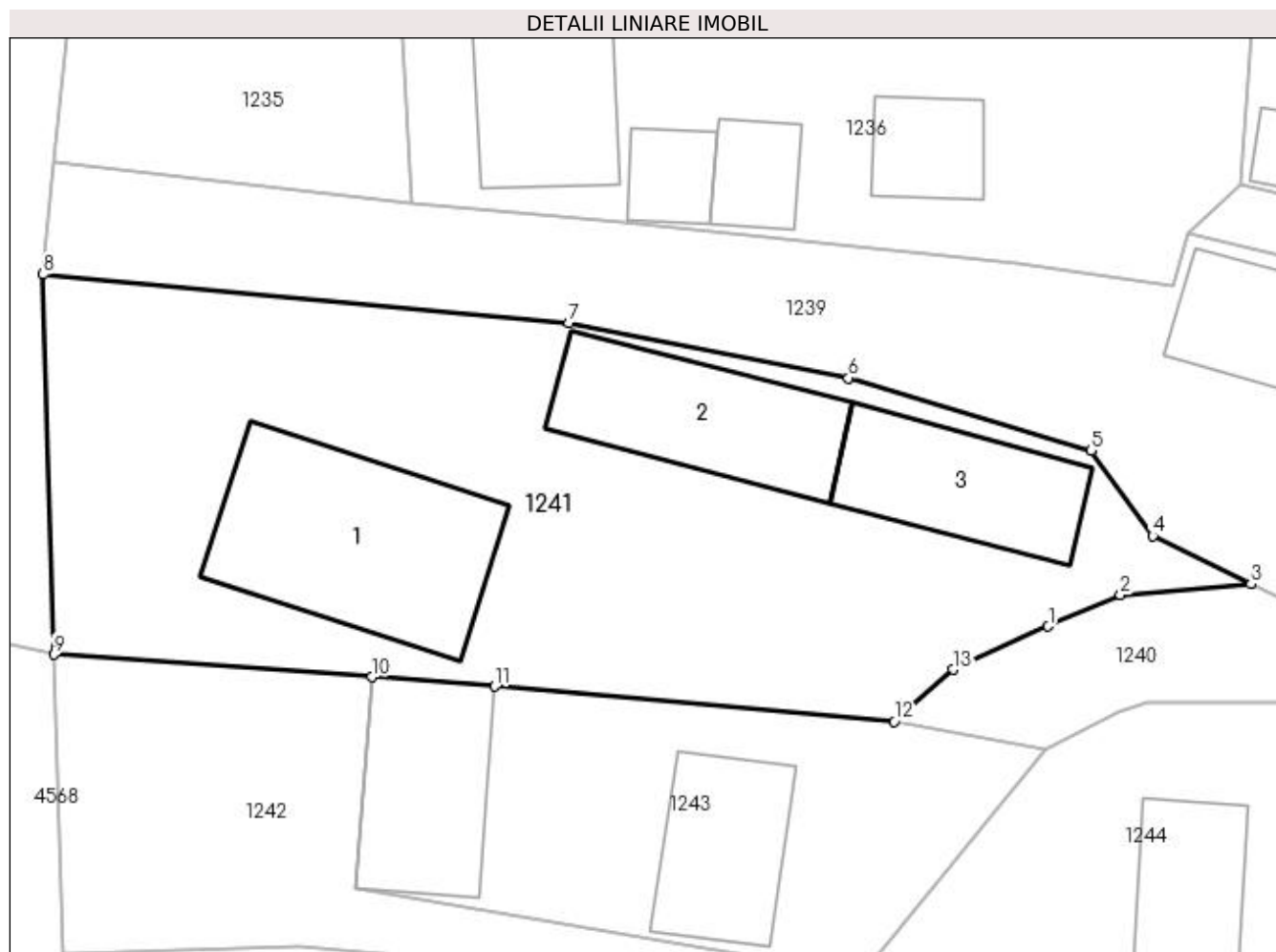
Inscrieri privind dezmembramintele dreptului de proprietate, drepturi reale de garanție și sarcini	Referințe
NU SUNT	

Anexa Nr. 1 La Partea I

Teren

Nr cadastral	Suprafața (mp)*	Observații / Referințe
	577	

* Suprafața este determinată în planul de proiecție Stereo 70.



Date referitoare la teren

Crt	Categorie folosință	Intra vilan	Suprafața (mp)	Tarla	Parcelă	Nr. topo	Observații / Referințe
1	curți constructii	DA	577	1	34,35	-	

Date referitoare la construcții

Crt	Număr	Destinație construcție	Supraf. (mp)	Situație juridică	Observații / Referințe
A1.1		construcții de locuințe	70	Cu acte	Nr. niveluri:1; S. construita la sol:70 mp; S. construita desfasurata:70 mp;
A1.2		construcții anexa	48	Cu acte	Nr. niveluri:1; S. construita la sol:48 mp; S. construita desfasurata:48 mp;
A1.3		construcții anexa	40	Cu acte	Nr. niveluri:1; S. construita la sol:40 mp; S. construita desfasurata:40 mp;

Lungime Segmente

1) Valorile lungimilor segmentelor sunt obținute din proiecție în plan.

Punct început	X / Y	Punct sfârșit	X / Y	Lungime segment (** (m)
1	510.048,915 424.726,451	2	510.051,777 424.727,703	3.124
2	510.051,777 424.727,703	3	510.056,988 424.728,139	5.229

Punct început	X / Y	Punct sfârșit	X / Y	Lungime segment (** (m)
3	510.056,988 424.728,139	4	510.053,074 424.730,055	4.358
4	510.053,074 424.730,055	5	510.050,614 424.733,451	4.193
5	510.050,614 424.733,451	6	510.040,958 424.736,336	10.078
6	510.040,958 424.736,336	7	510.029,826 424.738,52	11.344
7	510.029,826 424.738,52	8	510.008,883 424.740,453	21.032
8	510.008,883 424.740,453	9	510.009,306 424.725,333	15.126
9	510.009,306 424.725,333	10	510.021,99 424.724,435	12.716
10	510.021,99 424.724,435	11	510.026,875 424.724,059	4.899
11	510.026,875 424.724,059	12	510.042,775 424.722,67	15.961
12	510.042,775 424.722,67	13	510.045,114 424.724,735	3.12
13	510.045,114 424.724,735	1	510.048,915 424.726,451	4.17

** Lungimile segmentelor sunt determinate în planul de proiecție Stereo 70 și sunt rotunjite la 1 milimetru.

*** Distanța dintre puncte este formată din segmente cumulate ce sunt mai mici decât valoarea 1 milimetru.

**DATE DESPRE IMOBILUL NR. 1242**

Oficiul de Cadastru și Publicitate Imobiliară ARGES
Biroul de Cadastru și Publicitate Imobiliară Campulung

A. Partea I. Descrierea imobilului

TEREN Intravilan

Adresa: Loc. Gura Pravat, Jud. Arges

Nr. Crt	Nr cadastral Nr. topografic	Suprafața* (mp)	Observații / Referințe
A1		190	Sector cadastral:19 Teren neimprejmuit;

B. Partea II. Proprietari și acte

Inscrieri privitoare la dreptul de proprietate și alte drepturi reale	Referințe
/	
Act Normativ nr. 7, din 13/03/1996 emis de PARLAMENT (art. 13 alin. 15);	
B1	A1
Inscrierea provizorie, drept de PROPRIETATE, dobandit prin Lege, cota actuala 1/1, cota initiala 1/1 1) COMUNA VALEA MARE PRAVĂȚ, CIF:5010196	

C. Partea III. SARCINI .

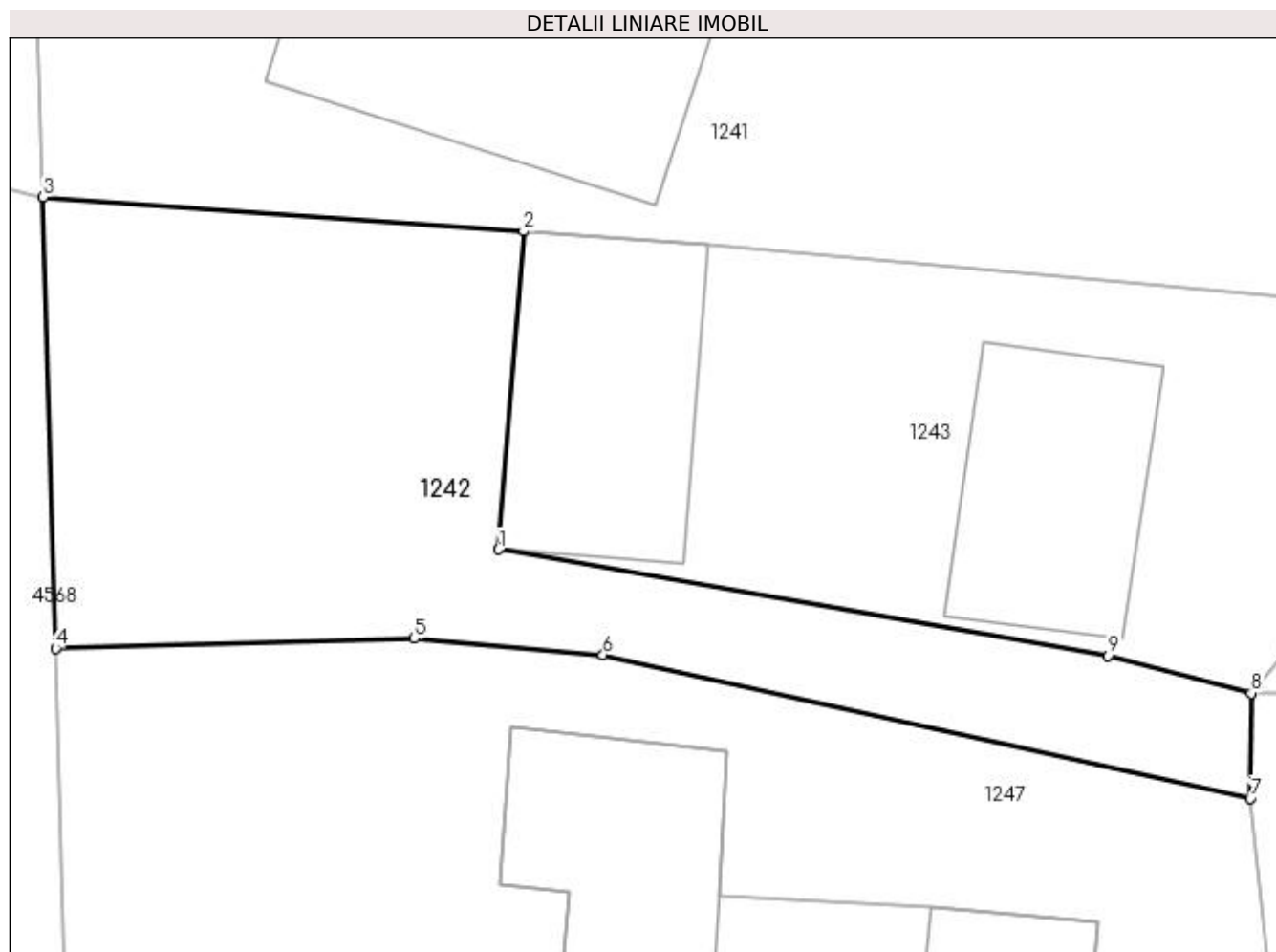
Inscrieri privind dezmembramintele dreptului de proprietate, drepturi reale de garanție și sarcini	Referințe
NU SUNT	

Anexa Nr. 1 La Partea I

Teren

Nr cadastral	Suprafața (mp)*	Observații / Referințe
	190	

* Suprafața este determinată în planul de proiecție Stereo 70.



Date referitoare la teren

Crt	Categorie folosință	Intra vilan	Suprafața (mp)	Tarla	Parcelă	Nr. topo	Observații / Referințe
1	curți constructii	DA	190	1	36	-	

Lungime Segmente

1) Valorile lungimilor segmentelor sunt obținute din proiecție în plan.

Punct început	X / Y	Punct sfârșit	X / Y	Lungime segment (** (m)
1	510.021,334 424.716,043	2	510.021,99 424.724,435	8.418
2	510.021,99 424.724,435	3	510.009,306 424.725,333	12.716
3	510.009,306 424.725,333	4	510.009,638 424.713,427	11.911
4	510.009,638 424.713,427	5	510.019,106 424.713,691	9.472
5	510.019,106 424.713,691	6	510.024,087 424.713,25	5.0

Punct început	X / Y	Punct sfârșit	X / Y	Lungime segment (** (m)
6	510.024,087 424.713,25	7	510.041,177 424.709,461	17.505
7	510.041,177 424.709,461	8	510.041,197 424.712,242	2.781
8	510.041,197 424.712,242	9	510.037,428 424.713,231	3.897
9	510.037,428 424.713,231	1	510.021,334 424.716,043	16.338

** Lungimile segmentelor sunt determinate în planul de proiecție Stereo 70 și sunt rotunjite la 1 milimetru.

*** Distanța dintre puncte este formată din segmente cumulate ce sunt mai mici decât valoarea 1 milimetru.

**DATE DESPRE IMOBILUL NR. 1243**

Oficiul de Cadastru și Publicitate Imobiliară ARGES
Biroul de Cadastru și Publicitate Imobiliară Campulung

A. Partea I. Descrierea imobilului

TEREN Intravilan

Adresa: Loc. Gura Pravat, Nr. 26, Jud. Arges

Nr. Crt	Nr cadastral Nr. topografic	Suprafața* (mp)	Observații / Referințe
A1		224	Sector cadastral:19 Teren neimprijmit;

Construcții

Crt	Nr cadastral Nr. topografic	Adresa	Observații / Referințe
A1.1		Loc. Gura Pravat, Nr. 26, Jud. Arges	Nr. niveluri:1; S. construita la sol:35 mp; S. construita desfasurata:35 mp;
A1.2		Loc. Gura Pravat, Nr. 26, Jud. Arges	Nr. niveluri:1; S. construita la sol:41 mp; S. construita desfasurata:41 mp;

B. Partea II. Proprietari și acte

Inscrieri privitoare la dreptul de proprietate și alte drepturi reale		Referințe
/		
Act Administrativ nr. 116599, din 02/08/2002 emis de CJPSDPAT ARGES;		
B1	Intabulare, drept de PROPRIETATE, dobandit prin Reconstituire, cota actuala 1/1, cota initiala 1/1 1) MONDOC ION	A1
Act Normativ nr. 7, din 13/03/1996 emis de PARLAMENT (art. 12 alin. 16);		
B2	Intabulare, drept de PROPRIETATE, dobandit prin Construire, cota actuala 1/1, cota initiala 1/1 1) MONDOC ION	A1.1, A1.2

C. Partea III. SARCINI .

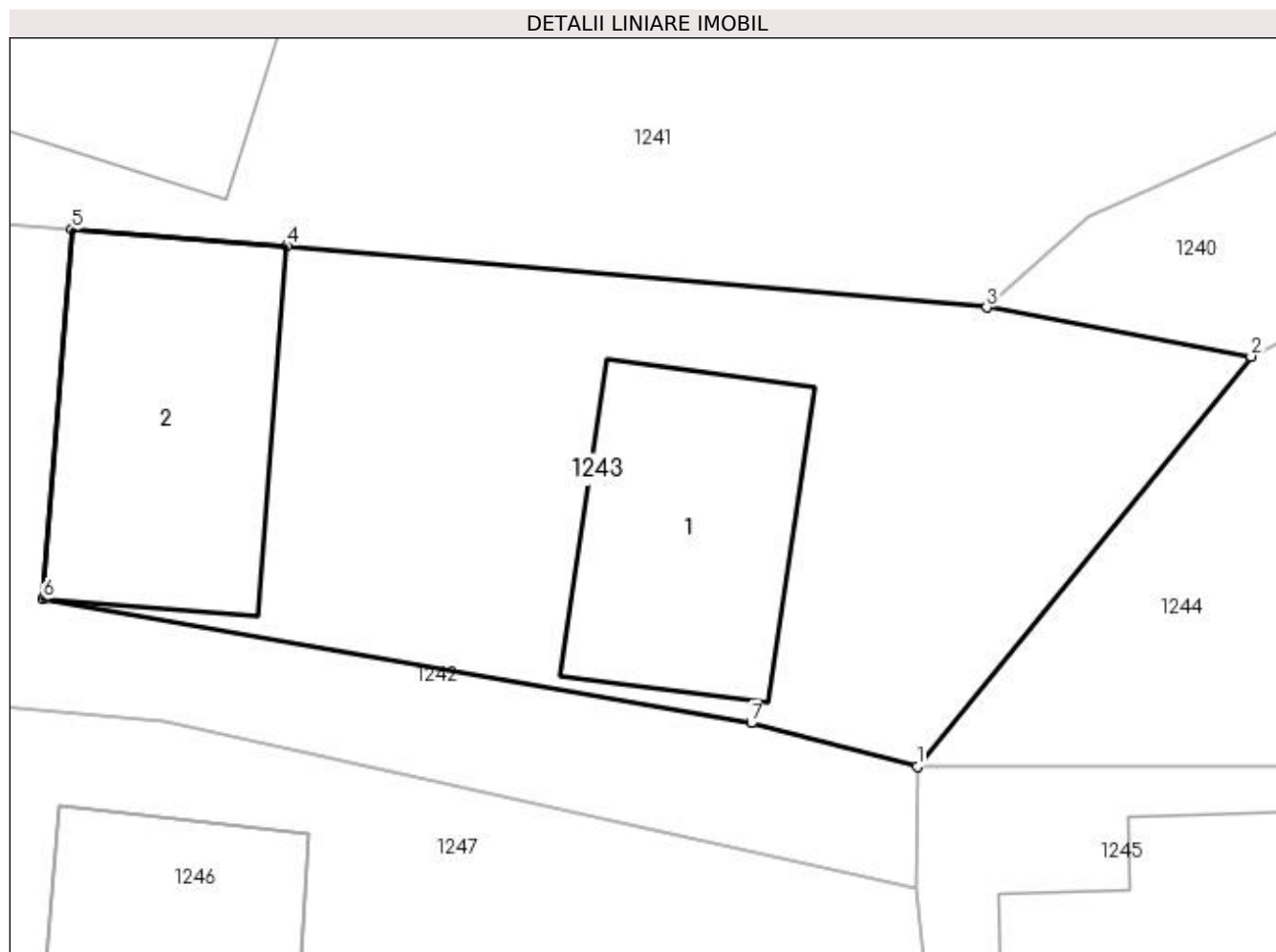
Inscrieri privind dezmembramintele dreptului de proprietate, drepturi reale de garanție și sarcini	Referințe
NU SUNT	

Anexa Nr. 1 La Partea I

Teren

Nr cadastral	Suprafața (mp)*	Observații / Referințe
	224	

* Suprafața este determinată în planul de proiecție Stereo 70.



Date referitoare la teren

Crt	Categorie folosință	Intra vilan	Suprafața (mp)	Tarla	Parcelă	Nr. topo	Observații / Referințe
1	curți constructii	DA	224	1	35,36	-	În act se regăsește P21

Date referitoare la construcții

Crt	Număr	Destinație construcție	Supraf. (mp)	Situație juridică	Observații / Referințe
A1.1		construcții de locuințe	35	Cu acte	Nr. niveluri:1; S. construita la sol:35 mp; S. construita desfasurata:35 mp;
A1.2		construcții anexa	41	Cu acte	Nr. niveluri:1; S. construita la sol:41 mp; S. construita desfasurata:41 mp;

Lungime Segmente

1) Valorile lungimilor segmentelor sunt obținute din proiecție în plan.

Punct început	X / Y	Punct sfârșit	X / Y	Lungime segment (** (m)
1	510.041,197 424.712,242	2	510.048,783 424.721,552	12.009
2	510.048,783 424.721,552	3	510.042,775 424.722,67	6.111
3	510.042,775 424.722,67	4	510.026,875 424.724,059	15.961

Punct început	X / Y	Punct sfârșit	X / Y	Lungime segment (** (m)
4	510.026,875 424.724,059	5	510.021,99 424.724,435	4.899
5	510.021,99 424.724,435	6	510.021,334 424.716,043	8.418
6	510.021,334 424.716,043	7	510.037,428 424.713,231	16.338
7	510.037,428 424.713,231	1	510.041,197 424.712,242	3.897

** Lungimile segmentelor sunt determinate în planul de proiecție Stereo 70 și sunt rotunjite la 1 milimetru.

*** Distanța dintre puncte este formată din segmente cumulate ce sunt mai mici decât valoarea 1 milimetru.

**DATE DESPRE IMOBILUL NR. 1244**

Oficiul de Cadastru și Publicitate Imobiliară ARGES
Biroul de Cadastru și Publicitate Imobiliară Campulung

A. Partea I. Descrierea imobilului

TEREN Intravilan

Adresa: Loc. Gura Pravat, Jud. Arges

Nr. Crt	Nr cadastral Nr. topografic	Suprafața* (mp)	Observații / Referințe
A1		221	Sector cadastral:19 Teren neimpregmuit;

Construcții

Crt	Nr cadastral Nr. topografic	Adresa	Observații / Referințe
A1.1		Loc. Gura Pravat, Jud. Arges	Nr. niveluri:1; S. construita la sol:27 mp; S. construita desfasurata:27 mp;

B. Partea II. Proprietari și acte

Inscrieri privitoare la dreptul de proprietate și alte drepturi reale		Referințe
/		
Act Administrativ nr. 116598, din 02/08/2002 emis de CJPSDPAT ARGES;		
B1	Intabulare, drept de PROPRIETATE, dobandit prin Reconstituire, cota actuala 1/1, cota initiala 1/1 1) DRAGOMIR ELENA, lipsă CNP	A1
Act Normativ nr. 7, din 13/03/1996 emis de PARLAMENT (art. 12 alin. 16);		
B2	Intabulare, drept de PROPRIETATE, dobandit prin Construire, cota actuala 1/1, cota initiala 1/1 1) DRAGOMIR ELENA, lipsă CNP	A1.1

C. Partea III. SARCINI .

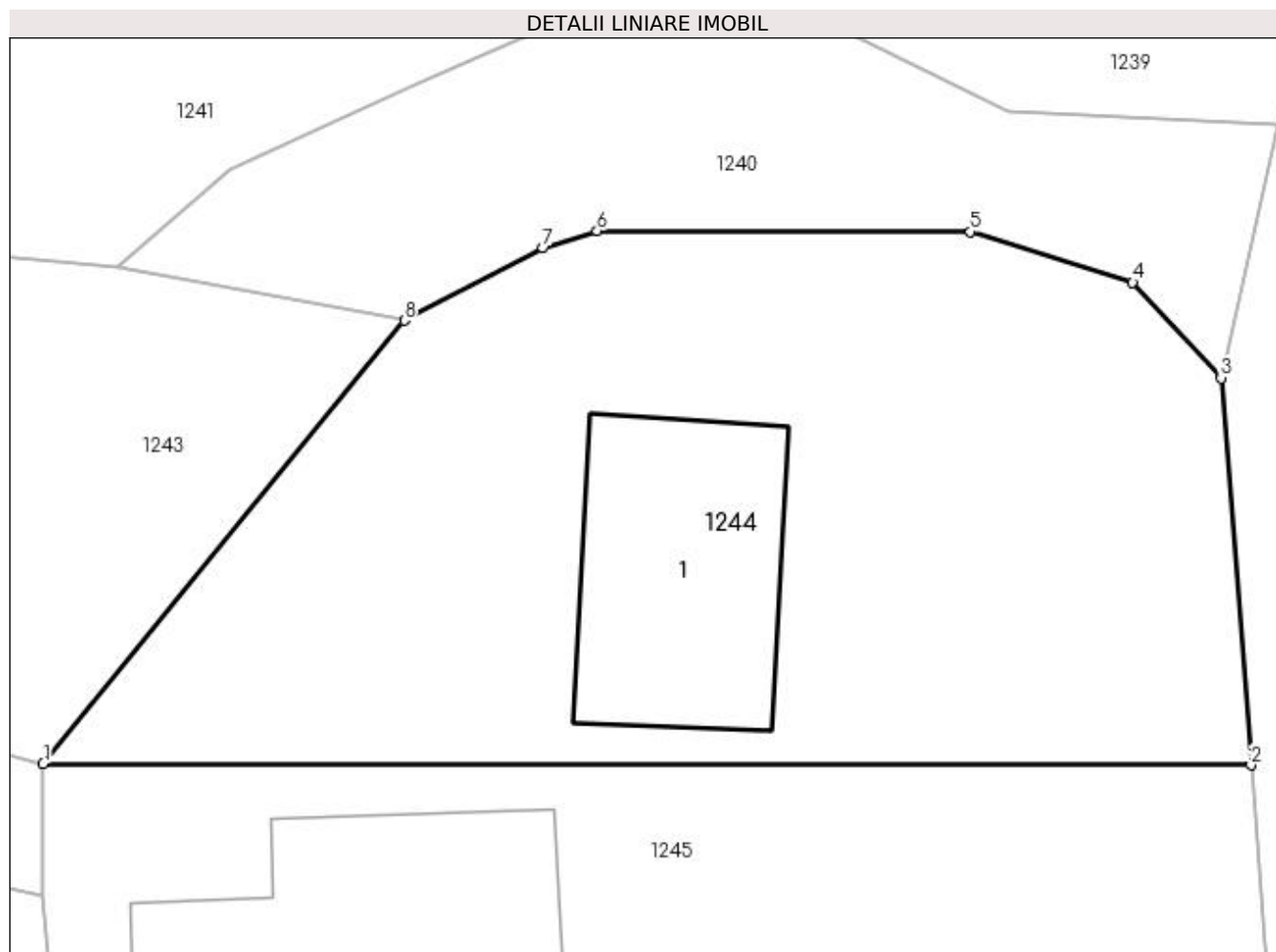
Inscrieri privind dezmembramintele dreptului de proprietate, drepturi reale de garanție și sarcini	Referințe
NU SUNT	

Anexa Nr. 1 La Partea I

Teren

Nr cadastral	Suprafața (mp)*	Observații / Referințe
	221	

* Suprafața este determinată în planul de proiecție Stereo 70.



Date referitoare la teren

Crt	Categorie folosință	Intra vilan	Suprafața (mp)	Tarla	Parcelă	Nr. topo	Observații / Referințe
1	curți constructii	DA	221	1	35,36	-	În act se regăsește P21

Date referitoare la construcții

Crt	Număr	Destinație construcție	Supraf. (mp)	Situație juridică	Observații / Referințe
A1.1		constructii anexa	27	Cu acte	Nr. niveluri:1; S. construita la sol:27 mp; S. construita desfasurata:27 mp;

Lungime Segmente

1) Valorile lungimilor segmentelor sunt obținute din proiecție în plan.

Punct început	X / Y	Punct sfârșit	X / Y	Lungime segment (** (m)
1	510.041,197 424.712,242	2	510.066,564 424.712,22	25.367
2	510.066,564 424.712,22	3	510.065,935 424.720,345	8.149
3	510.065,935 424.720,345	4	510.064,077 424.722,348	2.732
4	510.064,077 424.722,348	5	510.060,671 424.723,417	3.57

Punct început	X / Y	Punct sfârșit	X / Y	Lungime segment (** (m)
5	510.060,671 424.723,417	6	510.052,826 424.723,435	7.845
6	510.052,826 424.723,435	7	510.051,695 424.723,067	1.189
7	510.051,695 424.723,067	8	510.048,783 424.721,552	3.283
8	510.048,783 424.721,552	1	510.041,197 424.712,242	12.009

** Lungimile segmentelor sunt determinate în planul de proiecție Stereo 70 și sunt rotunjite la 1 milimetru.

*** Distanța dintre puncte este formată din segmente cumulate ce sunt mai mici decât valoarea 1 milimetru.

**DATE DESPRE IMOBILUL NR. 1245**

Oficiul de Cadastru și Publicitate Imobiliară ARGES
Biroul de Cadastru și Publicitate Imobiliară Campulung

A. Partea I. Descrierea imobilului

TEREN Intravilan

Adresa: Loc. Gura Pravat, Jud. Arges

Nr. Crt	Nr cadastral Nr. topografic	Suprafața* (mp)	Observații / Referințe
A1		170	Sector cadastral:19 Teren neimpregmuit;

Construcții

Crt	Nr cadastral Nr. topografic	Adresa	Observații / Referințe
A1.1		Loc. Gura Pravat, Jud. Arges	Nr. niveluri:1; S. construita la sol:43 mp; S. construita desfasurata:43 mp;

B. Partea II. Proprietari și acte

Inscrieri privitoare la dreptul de proprietate și alte drepturi reale	Referințe
/	
Act Administrativ nr. 116597, din 02/08/2002 emis de CJPSDPAT ARGES;	
B1	A1
Intabulare, drept de PROPRIETATE, dobandit prin Reconstituire, cota actuala 1/1, cota initiala 1/1 1) FURDUI ECATERINA	
Act Normativ nr. 7, din 13/03/1996 emis de PARLAMENT (art. 12 alin. 16);	
B2	A1.1
Intabulare, drept de PROPRIETATE, dobandit prin Construire, cota actuala 1/1, cota initiala 1/1 1) FURDUI ECATERINA	

C. Partea III. SARCINI .

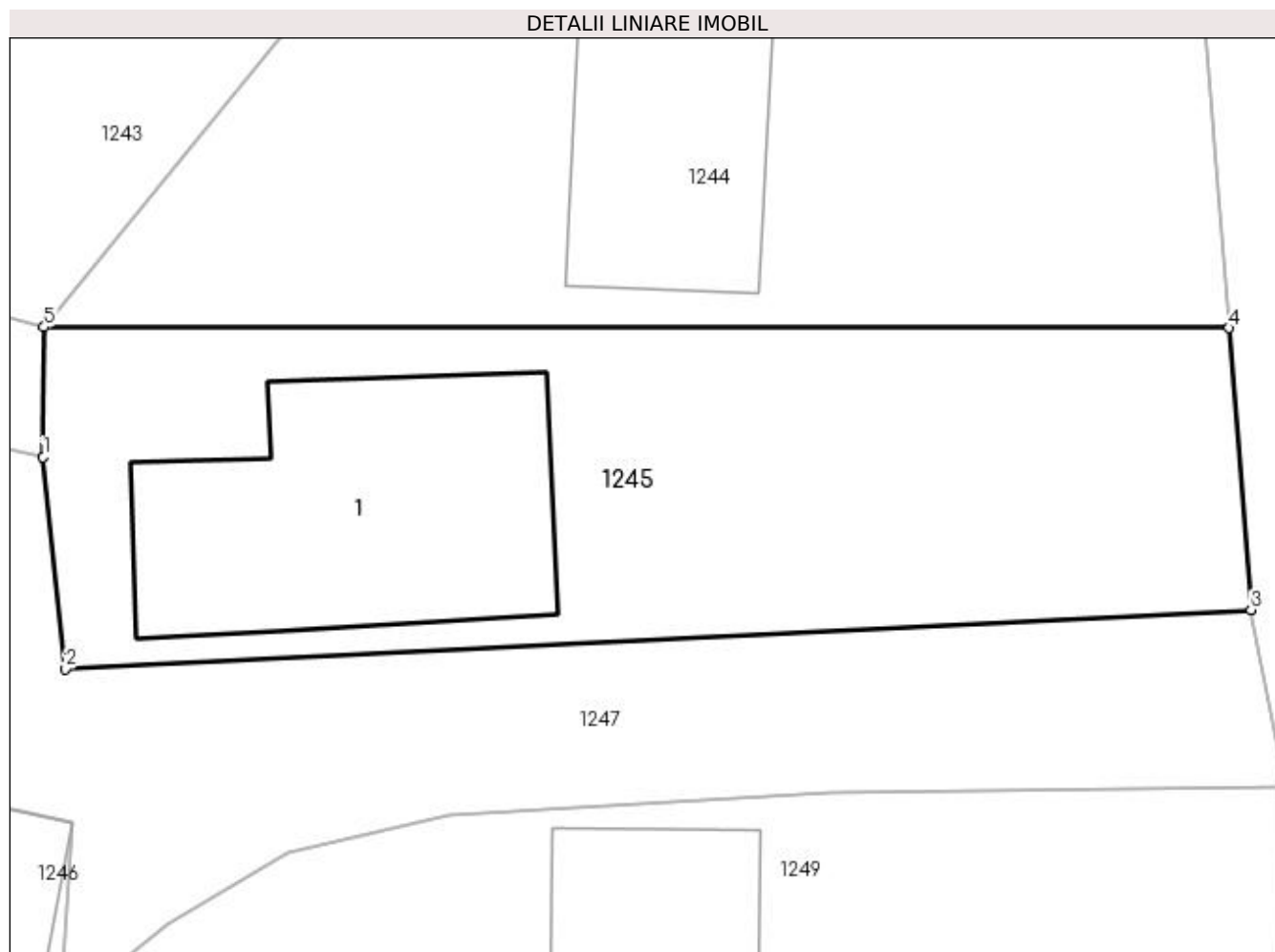
Inscrieri privind dezmembramintele dreptului de proprietate, drepturi reale de garanție și sarcini	Referințe
NU SUNT	

Anexa Nr. 1 La Partea I

Teren

Nr cadastral	Suprafața (mp)*	Observații / Referințe
	170	

* Suprafața este determinată în planul de proiecție Stereo 70.



Date referitoare la teren

Crt	Categorie folosință	Intra vilan	Suprafața (mp)	Tarla	Parcelă	Nr. topo	Observații / Referințe
1	curți constructii	DA	170	1	36	-	În act se regăsește P21

Date referitoare la construcții

Crt	Număr	Destinație construcție	Supraf. (mp)	Situație juridică	Observații / Referințe
A1.1		construcții de locuințe	43	Cu acte	Nr. niveluri:1; S. construita la sol:43 mp; S. construita desfasurata:43 mp;

Lungime Segmente

1) Valorile lungimilor segmentelor sunt obținute din proiecție în plan.

Punct început	X / Y	Punct sfârșit	X / Y	Lungime segment (** (m)
1	510.041,177 424.709,461	2	510.041,646 424.704,929	4.556
2	510.041,646 424.704,929	3	510.067,031 424.706,19	25.416
3	510.067,031 424.706,19	4	510.066,564 424.712,22	6.048
4	510.066,564 424.712,22	5	510.041,197 424.712,242	25.367

Punct început	X / Y	Punct sfârşit	X / Y	Lungime segment (** (m)
5	510.041,197 424.712,242	1	510.041,177 424.709,461	2.781

** Lungimile segmentelor sunt determinate în planul de proiecţie Stereo 70 şi sunt rotunjite la 1 milimetru.

*** Distanţa dintre puncte este formată din segmente cumulate ce sunt mai mici decât valoarea 1 milimetru.

**DATE DESPRE IMOBILUL NR. 1246**

Oficiul de Cadastru și Publicitate Imobiliară ARGES
Biroul de Cadastru și Publicitate Imobiliară Campulung

A. Partea I. Descrierea imobilului

TEREN Intravilan

Adresa: Loc. Gura Pravat, Jud. Arges

Nr. Crt	Nr cadastral Nr. topografic	Suprafața* (mp)	Observații / Referințe
A1		136	Sector cadastral:19 Teren neimprijmit;

Construcții

Crt	Nr cadastral Nr. topografic	Adresa	Observații / Referințe
A1.1		Loc. Gura Pravat, Jud. Arges	Nr. niveluri:1; S. construita la sol:38 mp; S. construita desfasurata:38 mp;
A1.2		Loc. Gura Pravat, Jud. Arges	Nr. niveluri:1; S. construita la sol:30 mp; S. construita desfasurata:30 mp;
A1.3		Loc. Gura Pravat, Jud. Arges	Nr. niveluri:1; S. construita la sol:37 mp; S. construita desfasurata:37 mp;

B. Partea II. Proprietari și acte

Inscrieri privitoare la dreptul de proprietate și alte drepturi reale		Referințe
/		
Act Administrativ nr. 116596, din 02/08/2002 emis de CJPSDPAT ARGES;		
B1	Intabulare, drept de PROPRIETATE, dobandit prin Reconstituire, cota actuala 1/1, cota initiala 1/1 1) FIERARU GHEORGHE	A1
Act Normativ nr. 7, din 13/03/1996 emis de PARLAMENT (art. 12 alin. 16);		
B2	Intabulare, drept de PROPRIETATE, dobandit prin Construire, cota actuala 1/1, cota initiala 1/1 1) FIERARU GHEORGHE	A1.1, A1.2, A1.3

C. Partea III. SARCINI .

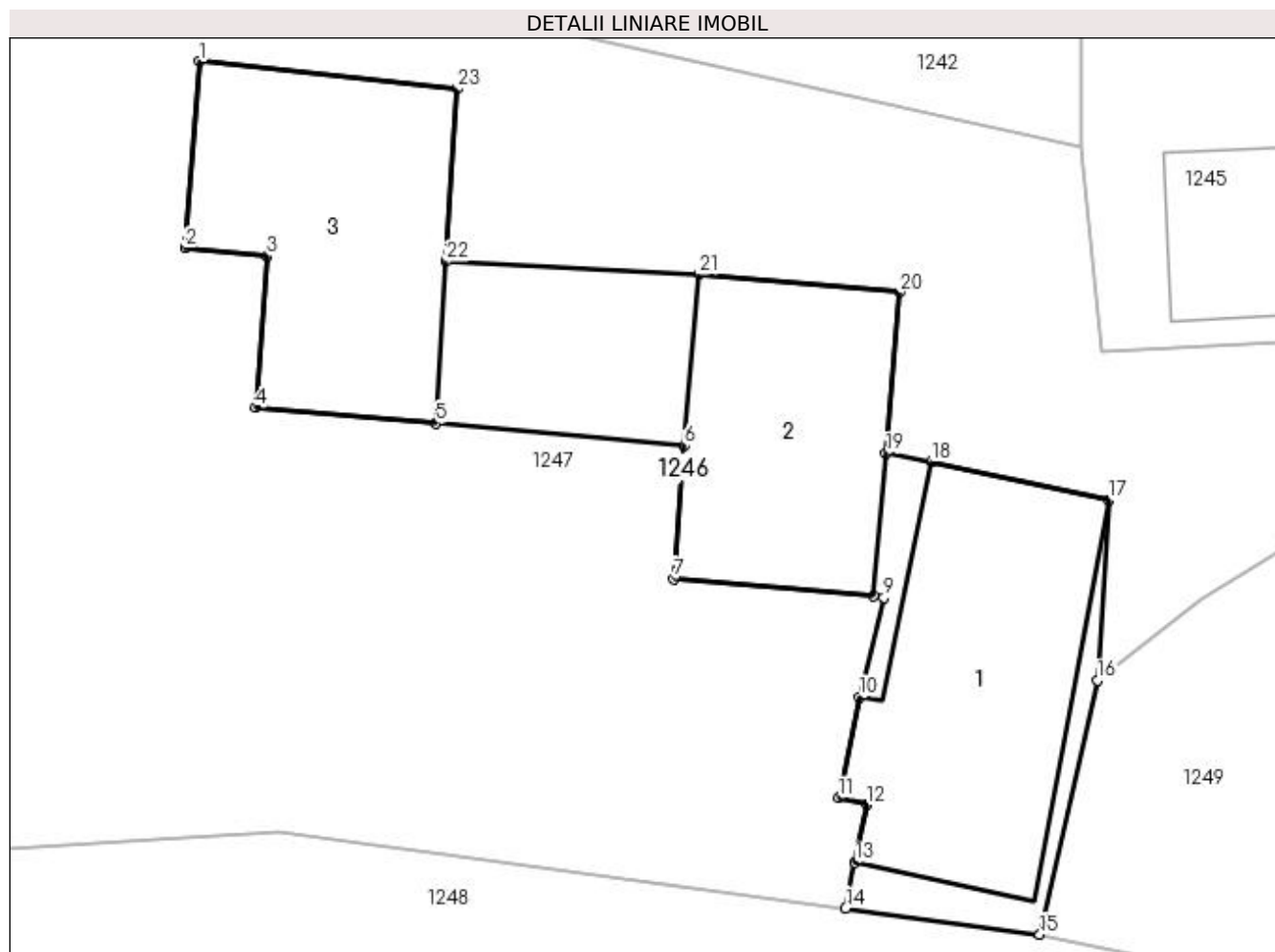
Inscrieri privind dezmembramintele dreptului de proprietate, drepturi reale de garanție și sarcini	Referințe
NU SUNT	

Anexa Nr. 1 La Partea I

Teren

Nr cadastral	Suprafața (mp)*	Observații / Referințe
	136	

* Suprafața este determinată în planul de proiecție Stereo 70.



Date referitoare la teren

Crt	Categorie folosință	Intravilan	Suprafața (mp)	Tarla	Parcelă	Nr. topo	Observații / Referințe
1	curți constructii	DA	136	1	36,37	-	În act se regăsește P21

Date referitoare la construcții

Crt	Număr	Destinație construcție	Supraf. (mp)	Situație juridică	Observații / Referințe
A1.1		constructii anexa	38	Cu acte	Nr. niveluri:1; S. construita la sol:38 mp; S. construita desfasurata:38 mp;
A1.2		constructii anexa	30	Cu acte	Nr. niveluri:1; S. construita la sol:30 mp; S. construita desfasurata:30 mp;
A1.3		constructii anexa	37	Cu acte	Nr. niveluri:1; S. construita la sol:37 mp; S. construita desfasurata:37 mp;

Lungime Segmente

1) Valorile lungimilor segmentelor sunt obținute din proiecție în plan.

Punct început	X / Y	Punct sfârșit	X / Y	Lungime segment (** (m)
1	510.021,685 424.711,332	2	510.021,358 424.707,209	4.136
3	510.023,177 424.707,022	4	510.022,916 424.703,677	3.355

Punct început	X / Y	Punct sfârșit	X / Y	Lungime segment (** (m)
2	510.021,358 424.707,209	3	510.023,177 424.707,022	1.829
4	510.022,916 424.703,677	5	510.026,912 424.703,327	4.011

Punct început	X / Y	Punct sfârșit	X / Y	Lungime segment (** (m)
5	510.026,912 424.703,327	6	510.032,411 424.702,837	5.521
7	510.032,179 424.699,893	8	510.036,597 424.699,512	4.434
9	510.036,82 424.699,481	10	510.036,286 424.697,277	2.268
11	510.035,82 424.695,046	12	510.036,453 424.694,901	0.649
13	510.036,186 424.693,625	14	510.035,977 424.692,61	1.036
15	510.040,271 424.692,03	16	510.041,543 424.697,647	5.759
17	510.041,805 424.701,634	18	510.037,871 424.702,483	4.025
19	510.036,862 424.702,67	20	510.037,168 424.706,23	3.573
21	510.032,728 424.706,625	22	510.027,136 424.706,912	5.599
23	510.027,375 424.710,728	1	510.021,685 424.711,332	5.722

Punct început	X / Y	Punct sfârșit	X / Y	Lungime segment (** (m)
6	510.032,411 424.702,837	7	510.032,179 424.699,893	2.953
8	510.036,597 424.699,512	9	510.036,82 424.699,481	0.225
10	510.036,286 424.697,277	11	510.035,82 424.695,046	2.279
12	510.036,453 424.694,901	13	510.036,186 424.693,625	1.304
14	510.035,977 424.692,61	15	510.040,271 424.692,03	4.333
16	510.041,543 424.697,647	17	510.041,805 424.701,634	3.996
18	510.037,871 424.702,483	19	510.036,862 424.702,67	1.026
20	510.037,168 424.706,23	21	510.032,728 424.706,625	4.458
22	510.027,136 424.706,912	23	510.027,375 424.710,728	3.823

** Lungimile segmentelor sunt determinate în planul de proiecție Stereo 70 și sunt rotunjite la 1 milimetru.

*** Distanța dintre puncte este formată din segmente cumulate ce sunt mai mici decât valoarea 1 milimetru.

**DATE DESPRE IMOBILUL NR. 1247**

Oficiul de Cadastru și Publicitate Imobiliară ARGES
Biroul de Cadastru și Publicitate Imobiliară Campulung

A. Partea I. Descrierea imobilului

TEREN Intravilan

Adresa: Loc. Gura Pravat, Jud. Arges

Nr. Crt	Nr cadastral Nr. topografic	Suprafața* (mp)	Observații / Referințe
A1		560	Sector cadastral:19 Teren neimprejmuit;

B. Partea II. Proprietari și acte

Inscrieri privitoare la dreptul de proprietate și alte drepturi reale	Referințe
/	
Act Normativ nr. 7, din 13/03/1996 emis de PARLAMENT (art. 13 alin. 15);	
B1	A1
Inscrierea provizorie, drept de PROPRIETATE, dobandit prin Lege, cota actuala 1/1, cota initiala 1/1 1) COMUNA VALEA MARE PRAVĂȚ, CIF:5010196	

C. Partea III. SARCINI .

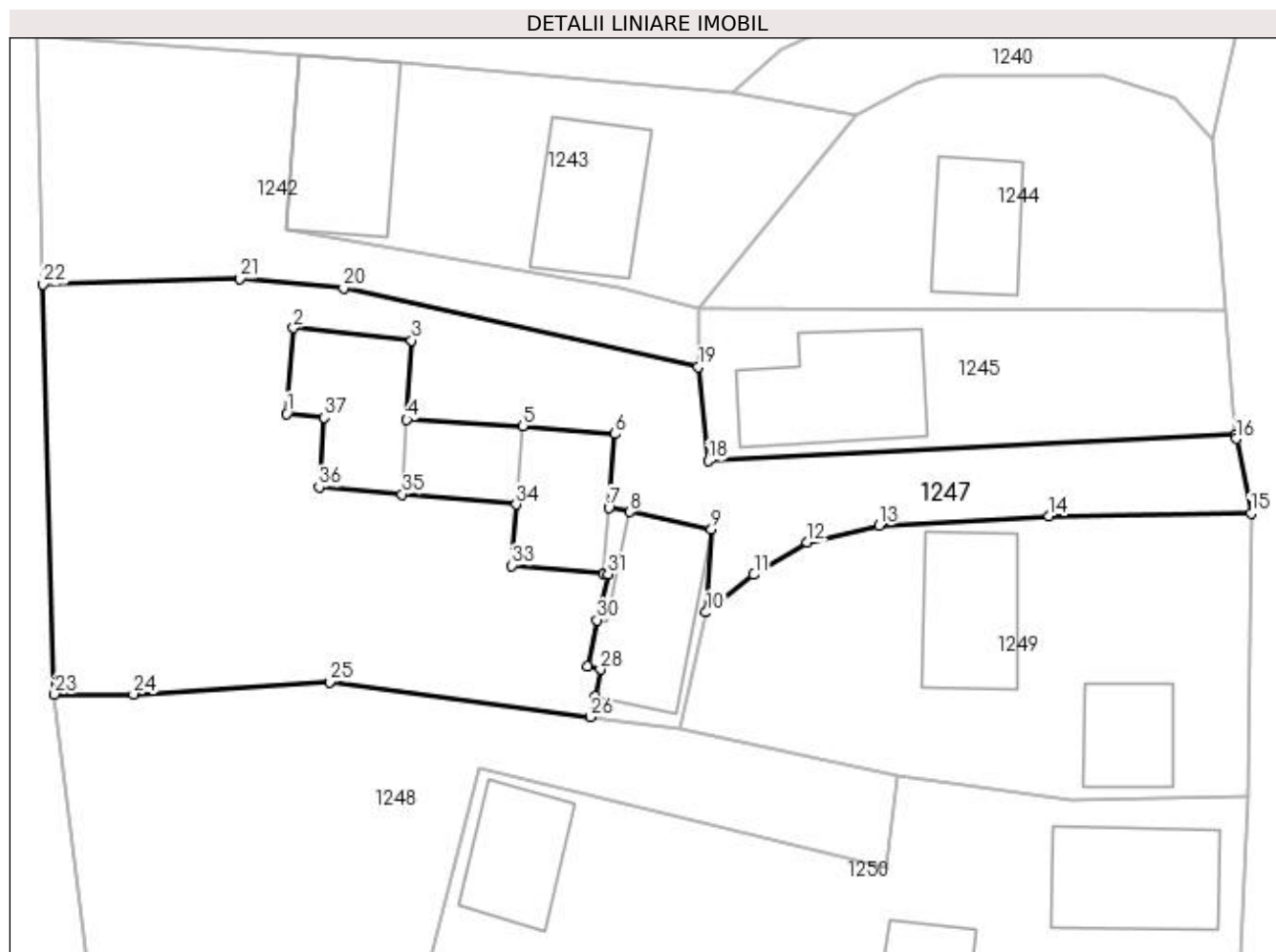
Inscrieri privind dezmembramintele dreptului de proprietate, drepturi reale de garanție și sarcini	Referințe
NU SUNT	

Anexa Nr. 1 La Partea I

Teren

Nr cadastral	Suprafața (mp)*	Observații / Referințe
	560	

* Suprafața este determinată în planul de proiecție Stereo 70.



Date referitoare la teren

Crt	Categorie folosință	Intravilan	Suprafața (mp)	Tarla	Parcelă	Nr. topo	Observații / Referințe
1	curți constructii	DA	560	1	36	-	

Lungime Segmente

1) Valorile lungimilor segmentelor sunt obținute din proiecție în plan.

Punct început	X / Y	Punct sfârșit	X / Y	Lungime segment (** (m)
1	510.021,358 424.707,209	2	510.021,685 424.711,332	4.136
3	510.027,375 424.710,728	4	510.027,136 424.706,912	3.823
5	510.032,728 424.706,625	6	510.037,168 424.706,23	4.458
7	510.036,862 424.702,67	8	510.037,871 424.702,483	1.026
9	510.041,805 424.701,634	10	510.041,543 424.697,647	3.996

Punct început	X / Y	Punct sfârșit	X / Y	Lungime segment (** (m)
2	510.021,685 424.711,332	3	510.027,375 424.710,728	5.722
4	510.027,136 424.706,912	5	510.032,728 424.706,625	5.599
6	510.037,168 424.706,23	7	510.036,862 424.702,67	3.573
8	510.037,871 424.702,483	9	510.041,805 424.701,634	4.025
10	510.041,543 424.697,647	11	510.043,841 424.699,455	2.924

Punct început	X / Y	Punct sfârşit	X / Y	Lungime segment (** (m)
11	510.043,841 424.699,455	12	510.046,417 424.701,01	3.009
13	510.049,855 424.701,819	14	510.058,052 424.702,268	8.209
15	510.067,769 424.702,407	16	510.067,046 424.706,0	3.665
17	510.067,031 424.706,19	18	510.041,646 424.704,929	25.416
19	510.041,177 424.709,461	20	510.024,087 424.713,25	17.505
21	510.019,106 424.713,691	22	510.009,638 424.713,427	9.472
23	510.010,188 424.693,713	24	510.013,992 424.693,711	3.804
25	510.023,415 424.694,304	26	510.035,977 424.692,61	12.676
27	510.036,186 424.693,625	28	510.036,453 424.694,901	1.304
29	510.035,82 424.695,046	30	510.036,286 424.697,277	2.279
31	510.036,82 424.699,481	32	510.036,597 424.699,512	0.225
33	510.032,179 424.699,893	34	510.032,411 424.702,837	2.953
35	510.026,912 424.703,327	36	510.022,916 424.703,677	4.011
37	510.023,177 424.707,022	1	510.021,358 424.707,209	1.829

Punct început	X / Y	Punct sfârşit	X / Y	Lungime segment (** (m)
12	510.046,417 424.701,01	13	510.049,855 424.701,819	3.532
14	510.058,052 424.702,268	15	510.067,769 424.702,407	9.718
16	510.067,046 424.706,0	17	510.067,031 424.706,19	0.191
18	510.041,646 424.704,929	19	510.041,177 424.709,461	4.556
20	510.024,087 424.713,25	21	510.019,106 424.713,691	5.0
22	510.009,638 424.713,427	23	510.010,188 424.693,713	19.722
24	510.013,992 424.693,711	25	510.023,415 424.694,304	9.442
26	510.035,977 424.692,61	27	510.036,186 424.693,625	1.036
28	510.036,453 424.694,901	29	510.035,82 424.695,046	0.649
30	510.036,286 424.697,277	31	510.036,82 424.699,481	2.268
32	510.036,597 424.699,512	33	510.032,179 424.699,893	4.434
34	510.032,411 424.702,837	35	510.026,912 424.703,327	5.521
36	510.022,916 424.703,677	37	510.023,177 424.707,022	3.355

** Lungimile segmentelor sunt determinate în planul de proiecţie Stereo 70 şi sunt rotunjite la 1 milimetru.

*** Distanţa dintre puncte este formată din segmente cumulate ce sunt mai mici decât valoarea 1 milimetru.

**DATE DESPRE IMOBILUL NR. 1248**

Oficiul de Cadastru și Publicitate Imobiliară ARGES
Biroul de Cadastru și Publicitate Imobiliară Campulung

A. Partea I. Descrierea imobilului

TEREN Intravilan

Adresa: Loc. Gura Pravat, Jud. Arges

Nr. Crt	Nr cadastral Nr. topografic	Suprafața* (mp)	Observații / Referințe
A1		355	Sector cadastral:19 Teren neimprejmuit;

B. Partea II. Proprietari și acte

Inscrieri privitoare la dreptul de proprietate și alte drepturi reale	Referințe
/	
Act Normativ nr. 7, din 13/03/1996 emis de PARLAMENT (art. 13 alin. 15);	
B1	A1
Inscrierea provizorie, drept de PROPRIETATE, dobandit prin Lege, cota actuala 1/1, cota initiala 1/1 1) COMUNA VALEA MARE PRAVĂȚ, CIF:5010196	

C. Partea III. SARCINI .

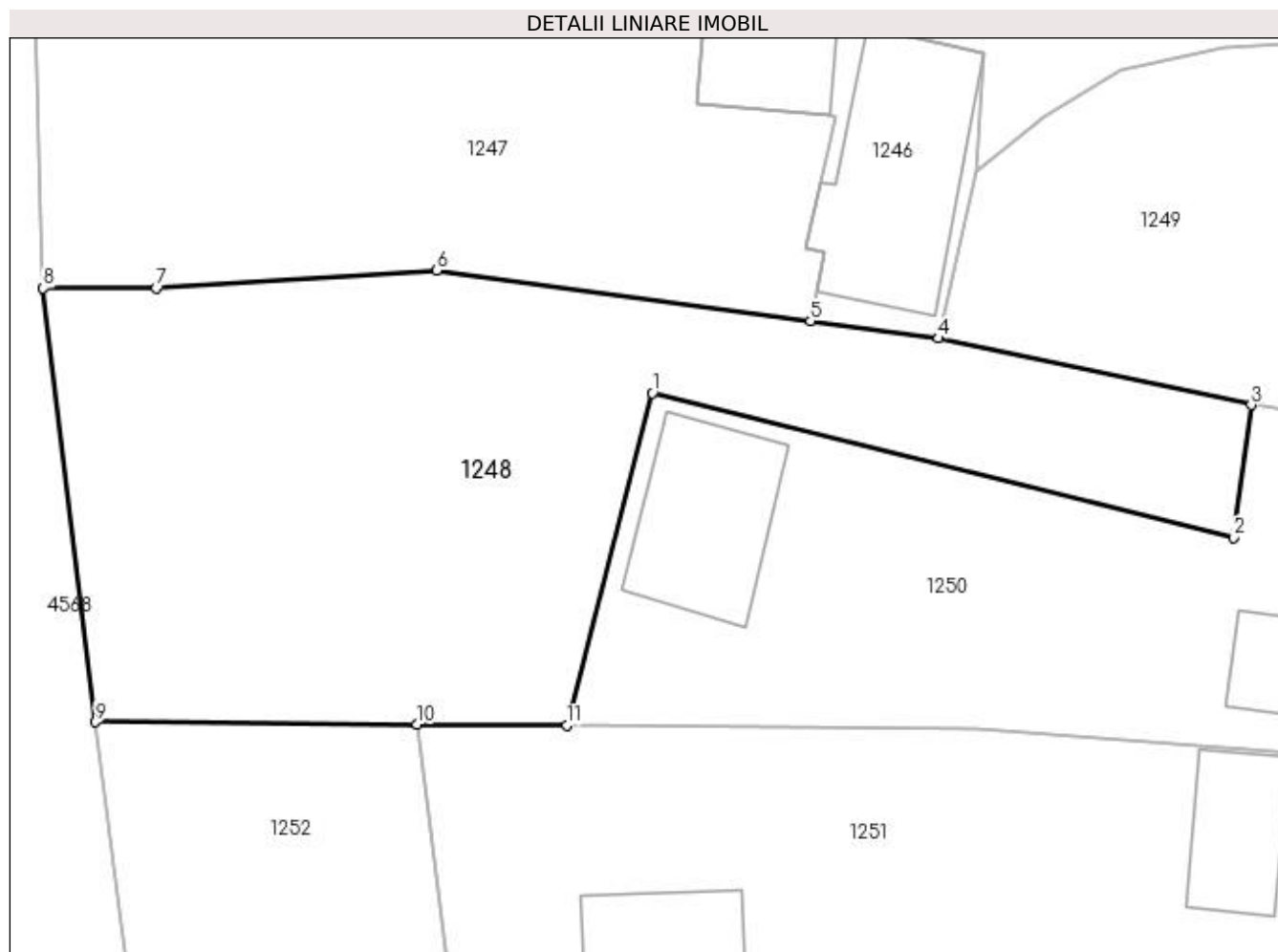
Inscrieri privind dezmembramintele dreptului de proprietate, drepturi reale de garanție și sarcini	Referințe
NU SUNT	

Anexa Nr. 1 La Partea I

Teren

Nr cadastral	Suprafața (mp)*	Observații / Referințe
	355	

* Suprafața este determinată în planul de proiecție Stereo 70.



Date referitoare la teren

Crt	Categorie folosință	Intravilan	Suprafața (mp)	Tarla	Parcelă	Nr. topo	Observații / Referințe
1	curți constructii	DA	355	1	37	-	

Lungime Segmente

1) Valorile lungimilor segmentelor sunt obținute din proiecție în plan.

Punct început	X / Y	Punct sfârșit	X / Y	Lungime segment (** (m)
1	510.030,653 424.690,193	2	510.050,204 424.685,336	20.145
2	510.050,204 424.685,336	3	510.050,779 424.689,794	4.495
3	510.050,779 424.689,794	4	510.040,271 424.692,03	10.743
4	510.040,271 424.692,03	5	510.035,977 424.692,61	4.333
5	510.035,977 424.692,61	6	510.023,415 424.694,304	12.676

Punct început	X / Y	Punct sfârșit	X / Y	Lungime segment (** (m)
6	510.023,415 424.694,304	7	510.013,992 424.693,711	9.442
7	510.013,992 424.693,711	8	510.010,188 424.693,713	3.804
8	510.010,188 424.693,713	9	510.011,949 424.679,139	14.68
9	510.011,949 424.679,139	10	510.022,757 424.679,064	10.808
10	510.022,757 424.679,064	11	510.027,782 424.679,028	5.025
11	510.027,782 424.679,028	1	510.030,653 424.690,193	11.528

** Lungimile segmentelor sunt determinate în planul de proiecție Stereo 70 și sunt rotunjite la 1 milimetru.

*** Distanța dintre puncte este formată din segmente cumulate ce sunt mai mici decât valoarea 1 milimetru.

**DATE DESPRE IMOBILUL NR. 1249**

Oficiul de Cadastru și Publicitate Imobiliară ARGES
Biroul de Cadastru și Publicitate Imobiliară Campulung

A. Partea I. Descrierea imobilului

TEREN Intravilan

Adresa: Loc. Gura Pravat, Nr. 20, Jud. Arges

Nr. Crt	Nr cadastral Nr. topografic	Suprafața* (mp)	Observații / Referințe
A1		Din acte: 260 Masurata: 317	Sector cadastral:19 Teren imprejmuit;

Construcții

Crt	Nr cadastral Nr. topografic	Adresa	Observații / Referințe
A1.1		Loc. Gura Pravat, Nr. 20, Jud. Arges	Nr. niveluri:1; S. construita la sol:34 mp; S. construita desfasurata:34 mp;
A1.2		Loc. Gura Pravat, Nr. 20, Jud. Arges	Nr. niveluri:1; S. construita la sol:21 mp; S. construita desfasurata:21 mp;

B. Partea II. Proprietari și acte

Inscrieri privitoare la dreptul de proprietate și alte drepturi reale		Referințe
/		
Act Administrativ nr. 116594, din 01/08/2002 emis de CJPSDPAT ARGES;		
B1	Intabulare, drept de PROPRIETATE, dobandit prin Reconstituire, cota actuala 1/1, cota initiala 1/1 1) FIERARU ION	A1
Act Normativ nr. 7, din 13/03/1996 emis de PARLAMENT (art. 12 alin. 16);		
B2	Intabulare, drept de PROPRIETATE, dobandit prin Construire, cota actuala 1/1, cota initiala 1/1 1) FIERARU ION	A1.1, A1.2

C. Partea III. SARCINI .

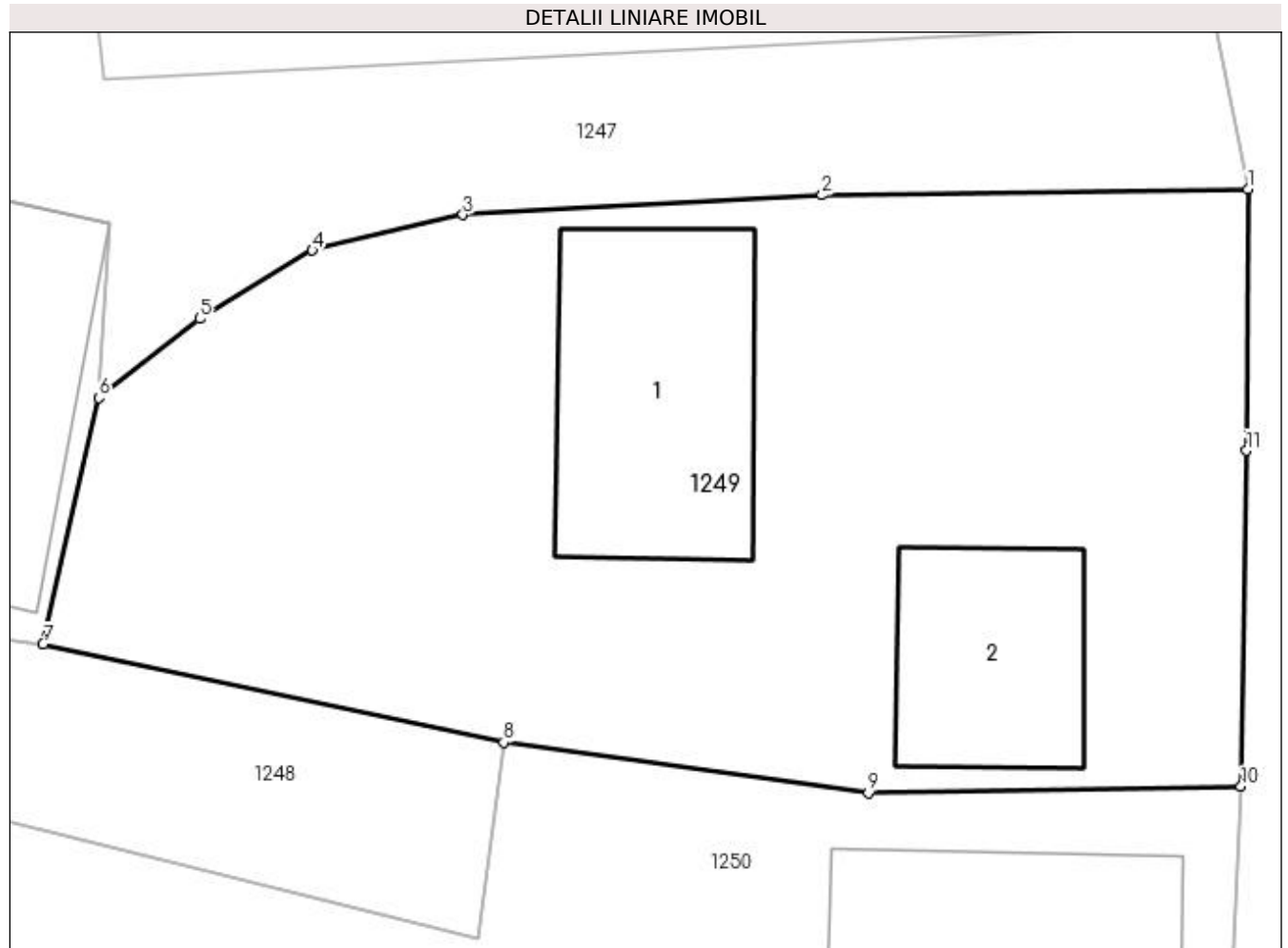
Inscrieri privind dezmembramintele dreptului de proprietate, drepturi reale de garanție și sarcini	Referințe
NU SUNT	

Anexa Nr. 1 La Partea I

Teren

Nr cadastral	Suprafața (mp)*	Observații / Referințe
	Din acte: 260 Masurata: 317	

* Suprafața este determinată în planul de proiecție Stereo 70.



Date referitoare la teren

Crt	Categorie folosință	Intra vilan	Suprafața (mp)	Tarla	Parcelă	Nr. topo	Observații / Referințe
1	curți construcții	DA	317	1	36,37	-	

Date referitoare la construcții

Crt	Număr	Destinație construcție	Supraf. (mp)	Situație juridică	Observații / Referințe
A1.1		construcții de locuințe	34	Cu acte	Nr. niveluri:1; S. construita la sol:34 mp; S. construita desfasurata:34 mp;
A1.2		construcții de locuințe	21	Cu acte	Nr. niveluri:1; S. construita la sol:21 mp; S. construita desfasurata:21 mp;

Lungime Segmente

1) Valorile lungimilor segmentelor sunt obținute din proiecție în plan.

Punct început	X / Y	Punct sfârșit	X / Y	Lungime segment (** (m)
1	510.067,769 424.702,407	2	510.058,052 424.702,268	9.718
2	510.058,052 424.702,268	3	510.049,855 424.701,819	8.209

Punct început	X / Y	Punct sfârșit	X / Y	Lungime segment (** (m)
3	510.049,855 424.701,819	4	510.046,417 424.701,01	3.532
4	510.046,417 424.701,01	5	510.043,841 424.699,455	3.009
5	510.043,841 424.699,455	6	510.041,543 424.697,647	2.924
6	510.041,543 424.697,647	7	510.040,271 424.692,03	5.759
7	510.040,271 424.692,03	8	510.050,779 424.689,794	10.743
8	510.050,779 424.689,794	9	510.059,107 424.688,634	8.408
9	510.059,107 424.688,634	10	510.067,61 424.688,783	8.504
10	510.067,61 424.688,783	11	510.067,735 424.696,445	7.663
11	510.067,735 424.696,445	1	510.067,769 424.702,407	5.962

** Lungimile segmentelor sunt determinate în planul de proiecție Stereo 70 și sunt rotunjite la 1 milimetru.

*** Distanța dintre puncte este formată din segmente cumulate ce sunt mai mici decât valoarea 1 milimetru.

**DATE DESPRE IMOBILUL NR. 1250**

Oficiul de Cadastru și Publicitate Imobiliară ARGES
Biroul de Cadastru și Publicitate Imobiliară Campulung

A. Partea I. Descrierea imobilului

TEREN Intravilan

Adresa: Loc. Gura Pravat, Jud. Arges

Nr. Crt	Nr cadastral Nr. topografic	Suprafața* (mp)	Observații / Referințe
A1		384	Sector cadastral:19 Teren neimprijmit;

Construcții

Crt	Nr cadastral Nr. topografic	Adresa	Observații / Referințe
A1.1		Loc. Gura Pravat, Jud. Arges	Nr. niveluri:1; S. construita la sol:39 mp; S. construita desfasurata:39 mp;
A1.2		Loc. Gura Pravat, Jud. Arges	Nr. niveluri:1; S. construita la sol:27 mp; S. construita desfasurata:27 mp;
A1.3		Loc. Gura Pravat, Jud. Arges	Nr. niveluri:1; S. construita la sol:14 mp; S. construita desfasurata:14 mp;

B. Partea II. Proprietari și acte

Inscrieri privitoare la dreptul de proprietate și alte drepturi reale		Referințe
/		
Act Administrativ nr. 116593, din 01/08/2002 emis de CJPSDPAT ARGES;		
B1	Intabulare, drept de PROPRIETATE, dobandit prin Reconstituire, cota actuala 1/1, cota initiala 1/1 1) PRUNDARU ION	A1
Act Normativ nr. 7, din 13/03/1996 emis de PARLAMENT (art. 12 alin. 16);		
B2	Intabulare, drept de PROPRIETATE, dobandit prin Construire, cota actuala 1/1, cota initiala 1/1 1) PRUNDARU ION	A1.1, A1.2, A1.3

C. Partea III. SARCINI .

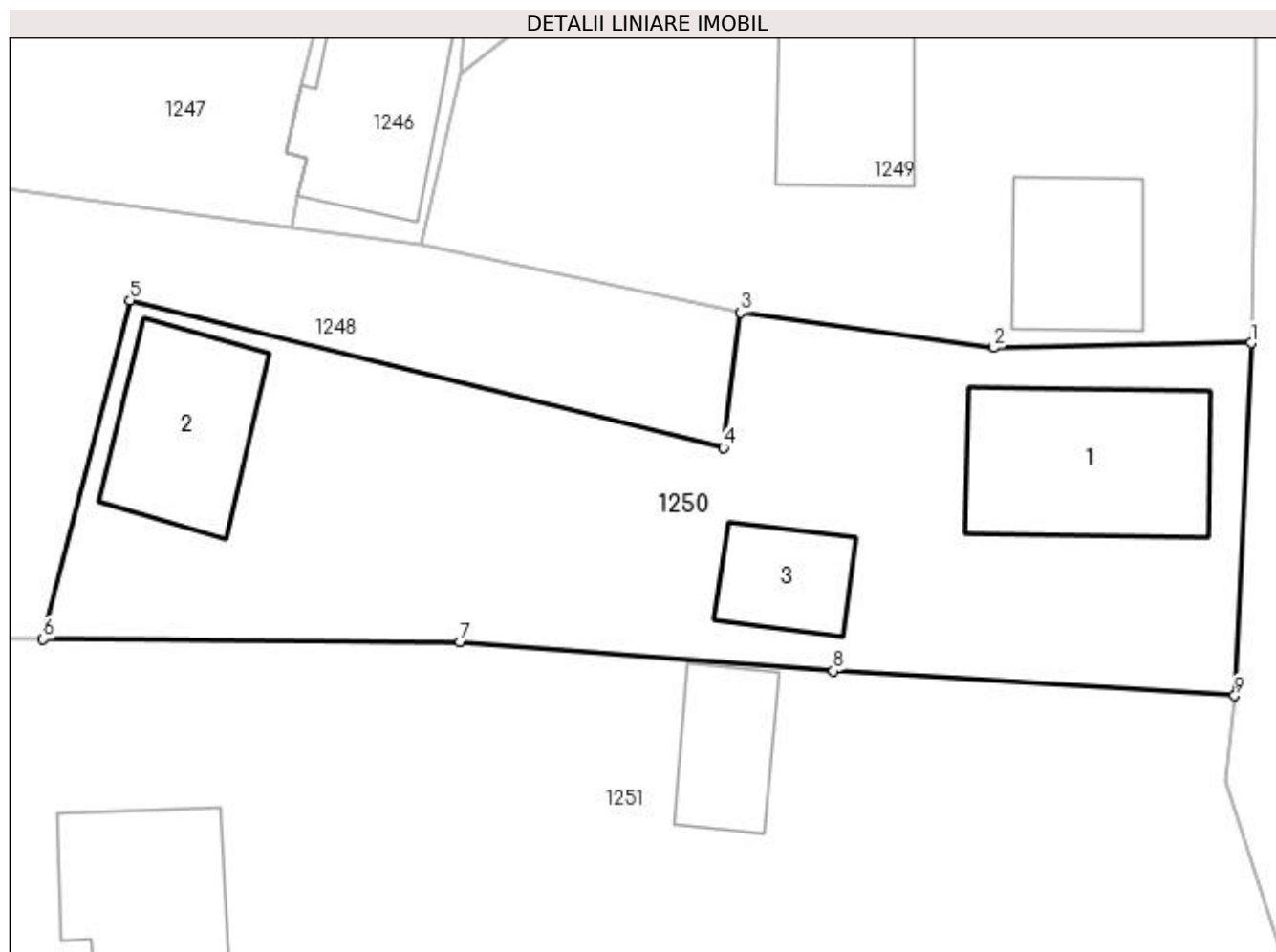
Inscrieri privind dezmembramintele dreptului de proprietate, drepturi reale de garanție și sarcini	Referințe
NU SUNT	

Anexa Nr. 1 La Partea I

Teren

Nr cadastral	Suprafața (mp)*	Observații / Referințe
	384	

* Suprafața este determinată în planul de proiecție Stereo 70.



Date referitoare la teren

Crt	Categorie folosință	Intra vilan	Suprafața (mp)	Tarla	Parcelă	Nr. topo	Observații / Referințe
1	curți constructii	DA	384	1	37	-	

Date referitoare la construcții

Crt	Număr	Destinație construcție	Supraf. (mp)	Situație juridică	Observații / Referințe
A1.1		construcții de locuințe	39	Cu acte	Nr. niveluri:1; S. construita la sol:39 mp; S. construita desfasurata:39 mp;
A1.2		construcții anexa	27	Cu acte	Nr. niveluri:1; S. construita la sol:27 mp; S. construita desfasurata:27 mp;
A1.3		construcții anexa	14	Cu acte	Nr. niveluri:1; S. construita la sol:14 mp; S. construita desfasurata:14 mp;

Lungime Segmente

1) Valorile lungimilor segmentelor sunt obținute din proiecție în plan.

Punct început	X / Y	Punct sfârșit	X / Y	Lungime segment (** (m))
1	510.067,61 424.688,783	2	510.059,107 424.688,634	8.504
2	510.059,107 424.688,634	3	510.050,779 424.689,794	8.408

Punct început	X / Y	Punct sfârșit	X / Y	Lungime segment (** (m)
3	510.050,779 424.689,794	4	510.050,204 424.685,336	4.495
4	510.050,204 424.685,336	5	510.030,653 424.690,193	20.145
5	510.030,653 424.690,193	6	510.027,782 424.679,028	11.528
6	510.027,782 424.679,028	7	510.041,53 424.678,932	13.748
7	510.041,53 424.678,932	8	510.053,832 424.677,974	12.339
8	510.053,832 424.677,974	9	510.067,073 424.677,164	13.266
9	510.067,073 424.677,164	1	510.067,61 424.688,783	11.631

** Lungimile segmentelor sunt determinate în planul de proiecție Stereo 70 și sunt rotunjite la 1 milimetru.

*** Distanța dintre puncte este formată din segmente cumulate ce sunt mai mici decât valoarea 1 milimetru.

**DATE DESPRE IMOBILUL NR. 1251**

Oficiul de Cadastru și Publicitate Imobiliară ARGES
Biroul de Cadastru și Publicitate Imobiliară Campulung

A. Partea I. Descrierea imobilului

TEREN Intravilan

Adresa: Loc. Gura Pravat, Jud. Arges

Nr. Crt	Nr cadastral Nr. topografic	Suprafața* (mp)	Observații / Referințe
A1		704	Sector cadastral:19 Teren neimpregmuit;

Construcții

Crt	Nr cadastral Nr. topografic	Adresa	Observații / Referințe
A1.1		Loc. Gura Pravat, Jud. Arges	Nr. niveluri:1; S. construita la sol:39 mp; S. construita desfasurata:39 mp;
A1.2		Loc. Gura Pravat, Jud. Arges	Nr. niveluri:1; S. construita la sol:26 mp; S. construita desfasurata:26 mp;
A1.3		Loc. Gura Pravat, Jud. Arges	Nr. niveluri:1; S. construita la sol:16 mp; S. construita desfasurata:16 mp;

B. Partea II. Proprietari și acte

Inscrieri privitoare la dreptul de proprietate și alte drepturi reale		Referințe
/		
Act Administrativ nr. 116592, din 01/08/2002 emis de CJPSDPAT ARGES;		
B1	Intabulare, drept de PROPRIETATE, dobandit prin Reconstituire, cota actuala 1/1, cota initiala 1/1 1) PRUNDARU VIORICA, lipsă CNP	A1
Act Normativ nr. 7, din 13/03/1996 emis de PARLAMENT (art. 12 alin. 16);		
B2	Intabulare, drept de PROPRIETATE, dobandit prin Construire, cota actuala 1/1, cota initiala 1/1 1) PRUNDARU VIORICA, lipsă CNP	A1.1, A1.2, A1.3

C. Partea III. SARCINI .

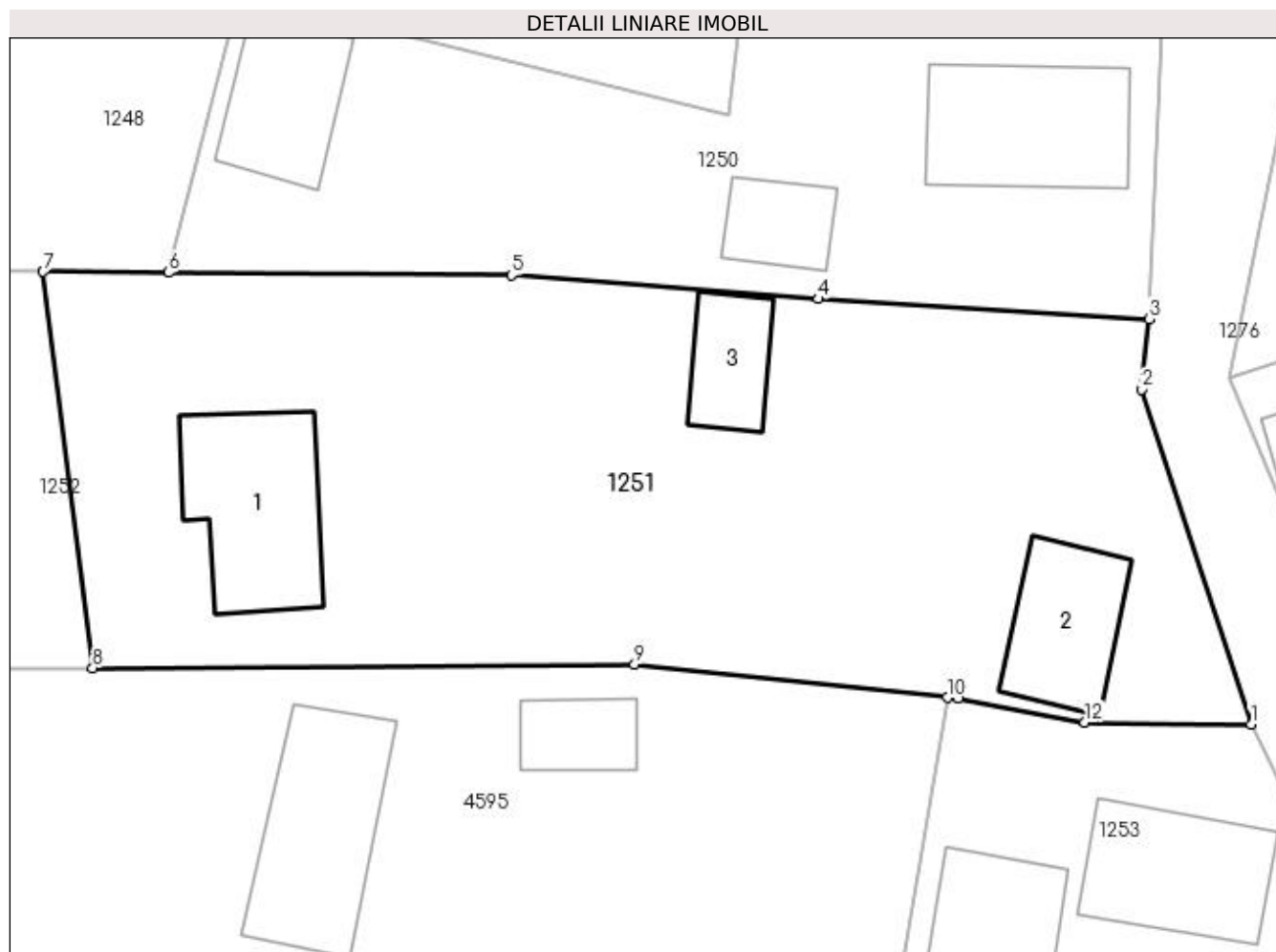
Inscrieri privind dezmembramintele dreptului de proprietate, drepturi reale de garanție și sarcini	Referințe
NU SUNT	

Anexa Nr. 1 La Partea I

Teren

Nr cadastral	Suprafața (mp)*	Observații / Referințe
	704	

* Suprafața este determinată în planul de proiecție Stereo 70.



Date referitoare la teren

Crt	Categorie folosință	Intravilan	Suprafața (mp)	Tarla	Parcelă	Nr. topo	Observații / Referințe
1	curți constructii	DA	704	1	37,38,39	-	

Date referitoare la construcții

Crt	Număr	Destinație construcție	Supraf. (mp)	Situație juridică	Observații / Referințe
A1.1		constructii anexa	39	Cu acte	Nr. niveluri:1; S. construita la sol:39 mp; S. construita desfasurata:39 mp;
A1.2		constructii anexa	26	Cu acte	Nr. niveluri:1; S. construita la sol:26 mp; S. construita desfasurata:26 mp;
A1.3		constructii anexa	16	Cu acte	Nr. niveluri:1; S. construita la sol:16 mp; S. construita desfasurata:16 mp;

Lungime Segmente

1) Valorile lungimilor segmentelor sunt obținute din proiecție în plan.

Punct început	X / Y	Punct sfârșit	X / Y	Lungime segment (** (m)
1	510.071,165 424.660,938	2	510.066,78 424.674,353	14.113
2	510.066,78 424.674,353	3	510.067,073 424.677,164	2.826

Punct început	X / Y	Punct sfârșit	X / Y	Lungime segment (** (m)
3	510.067,073 424.677,164	4	510.053,832 424.677,974	13.266
4	510.053,832 424.677,974	5	510.041,53 424.678,932	12.339
5	510.041,53 424.678,932	6	510.027,782 424.679,028	13.748
6	510.027,782 424.679,028	7	510.022,757 424.679,064	5.025
7	510.022,757 424.679,064	8	510.024,743 424.663,184	16.004
8	510.024,743 424.663,184	9	510.046,459 424.663,329	21.716
9	510.046,459 424.663,329	10	510.058,992 424.662,005	12.603
10	510.058,992 424.662,005	11	510.059,404 424.661,961	0.414
11	510.059,404 424.661,961	12	510.064,503 424.661,018	5.185
12	510.064,503 424.661,018	1	510.071,165 424.660,938	6.662

** Lungimile segmentelor sunt determinate în planul de proiecție Stereo 70 și sunt rotunjite la 1 milimetru.

*** Distanța dintre puncte este formată din segmente cumulate ce sunt mai mici decât valoarea 1 milimetru.

**DATE DESPRE IMOBILUL NR. 1252**

Oficiul de Cadastru și Publicitate Imobiliară ARGES
Biroul de Cadastru și Publicitate Imobiliară Campulung

A. Partea I. Descrierea imobilului

TEREN Necunoscut

Adresa: Loc. Gura Pravat, Jud. Arges

Nr. Crt	Nr cadastral Nr. topografic	Suprafața* (mp)	Observații / Referințe
A1		172	Sector cadastral:19 Teren neimprejmuit;

B. Partea II. Proprietari și acte

Inscrieri privitoare la dreptul de proprietate și alte drepturi reale	Referințe
/	
Act Normativ nr. 7, din 13/03/1996 emis de PARLAMENT (art. 13 alin. 15);	
B1	A1
Inscrierea provizorie, drept de PROPRIETATE, dobandit prin Lege, cota actuala 1/1, cota initiala 1/1 1) COMUNA VALEA MARE PRAVĂȚ, CIF:5010196	

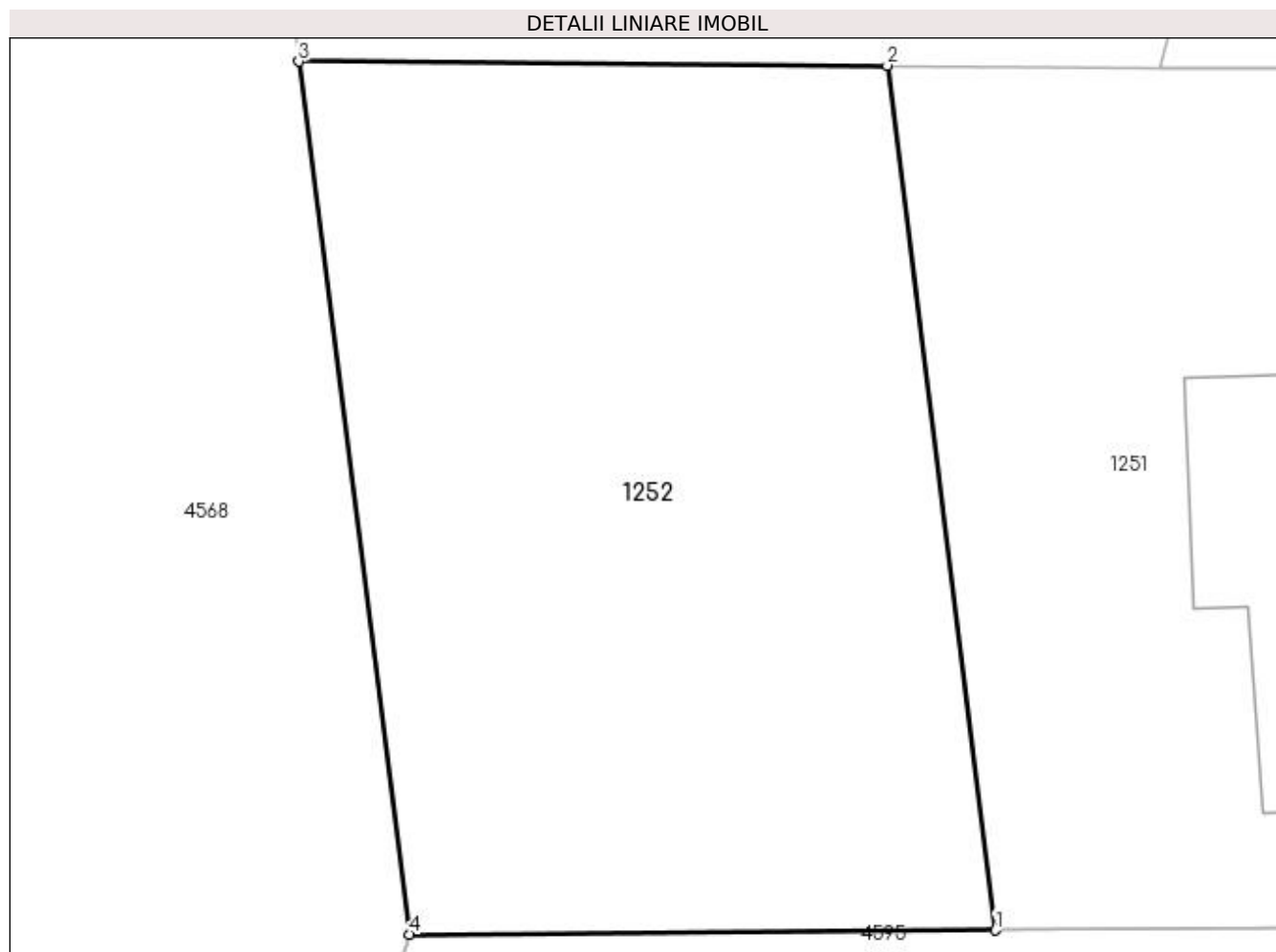
C. Partea III. SARCINI .

Inscrieri privind dezmembramintele dreptului de proprietate, drepturi reale de garanție și sarcini	Referințe
NU SUNT	

Anexa Nr. 1 La Partea I**Teren**

Nr cadastral	Suprafața (mp)*	Observații / Referințe
	172	

* Suprafața este determinată în planul de proiecție Stereo 70.

**Date referitoare la teren**

Crt	Categorie folosință	Intravilan	Suprafața (mp)	Tarla	Parcelă	Nr. topo	Observații / Referințe
1	faneata	DA	59	42	782	-	
2	faneata	NU	113	42	782	-	

Lungime Segmente

1) Valorile lungimilor segmentelor sunt obținute din proiecție în plan.

Punct început	X / Y	Punct sfârșit	X / Y	Lungime segment (** (m)
1	510.024,743 424.663,184	2	510.022,757 424.679,064	16.004
2	510.022,757 424.679,064	3	510.011,949 424.679,139	10.808
3	510.011,949 424.679,139	4	510.013,988 424.663,111	16.157
4	510.013,988 424.663,111	1	510.024,743 424.663,184	10.755

**** Lungimile segmentelor sunt determinate în planul de proiecţie Stereo 70 şi sunt rotunjite la 1 milimetru.**

***** Distanţa dintre puncte este formată din segmente cumulate ce sunt mai mici decât valoarea 1 milimetru.**

**DATE DESPRE IMOBILUL NR. 1253**

Oficiul de Cadastru și Publicitate Imobiliară ARGES
Biroul de Cadastru și Publicitate Imobiliară Campulung

A. Partea I. Descrierea imobilului

TEREN Intravilan

Adresa: Loc. Gura Pravat, Jud. Arges

Nr. Crt	Nr cadastral Nr. topografic	Suprafața* (mp)	Observații / Referințe
A1		272	Sector cadastral:19 Teren neimprijmit;

Construcții

Crt	Nr cadastral Nr. topografic	Adresa	Observații / Referințe
A1.1		Loc. Gura Pravat, Jud. Arges	Nr. niveluri:1; S. construita la sol:34 mp; S. construita desfasurata:34 mp;
A1.2		Loc. Gura Pravat, Jud. Arges	Nr. niveluri:1; S. construita la sol:40 mp; S. construita desfasurata:40 mp;

B. Partea II. Proprietari și acte

Inscrieri privitoare la dreptul de proprietate și alte drepturi reale		Referințe
/		
Act Administrativ nr. 116591, din 01/08/2002 emis de CJPSDPAT ARGES;		
B1	Intabulare, drept de PROPRIETATE, dobandit prin Reconstituire, cota actuala 1/1, cota initiala 1/1 1) PRUNDARU GHEORGHE	A1
Act Normativ nr. 7, din 13/03/1996 emis de PARLAMENT (art. 12 alin. 16);		
B2	Intabulare, drept de PROPRIETATE, dobandit prin Construire, cota actuala 1/1, cota initiala 1/1 1) PRUNDARU GHEORGHE	A1.1, A1.2

C. Partea III. SARCINI .

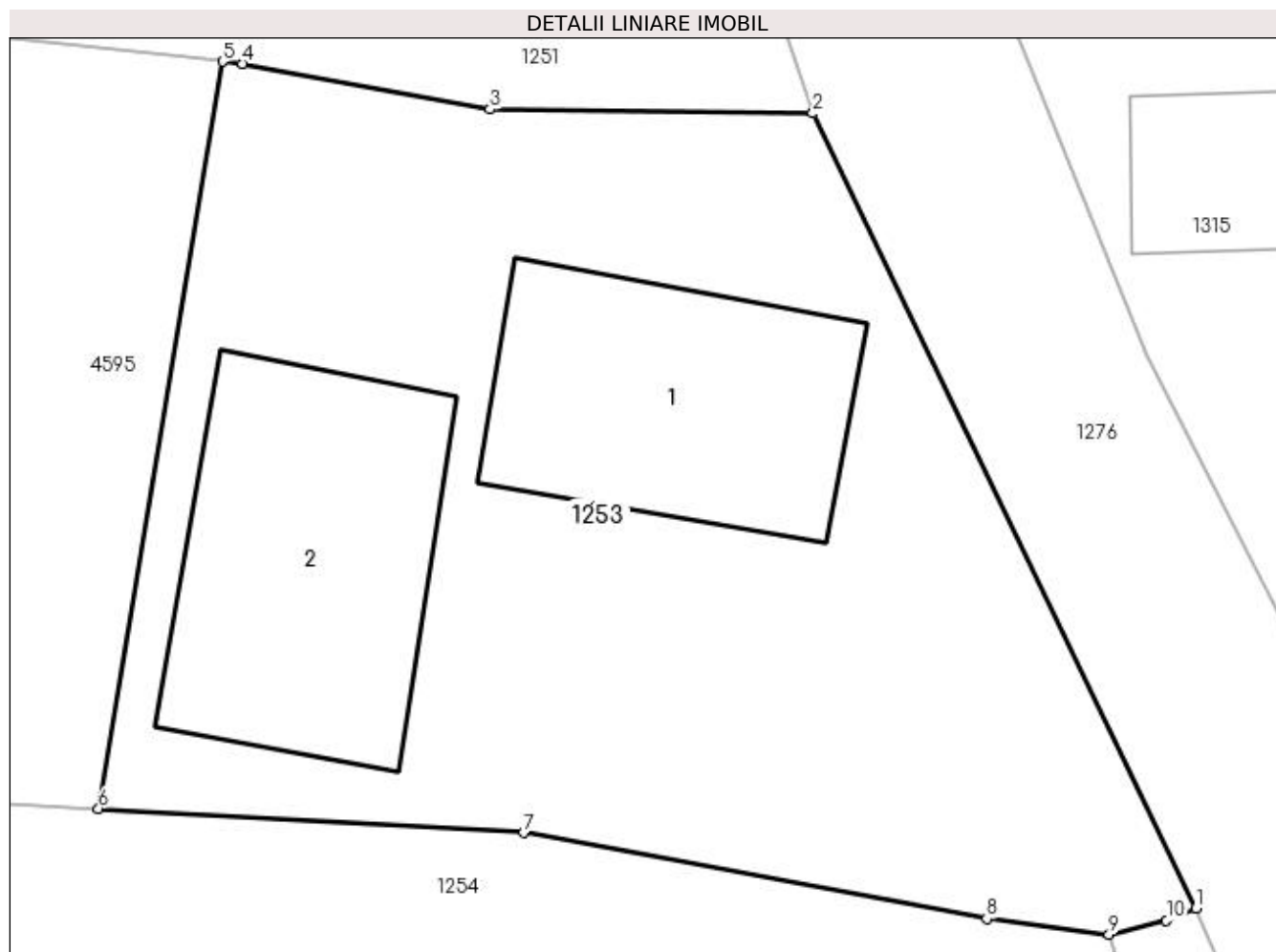
Inscrieri privind dezmembramintele dreptului de proprietate, drepturi reale de garanție și sarcini	Referințe
NU SUNT	

Anexa Nr. 1 La Partea I

Teren

Nr cadastral	Suprafața (mp)*	Observații / Referințe
	272	

* Suprafața este determinată în planul de proiecție Stereo 70.



Date referitoare la teren

Crt	Categorie folosință	Intravilan	Suprafața (mp)	Tarla	Parcelă	Nr. topo	Observații / Referințe
1	curți constructii	DA	272	1	38,39	-	În act se regăsește P37

Date referitoare la construcții

Crt	Număr	Destinație construcție	Supraf. (mp)	Situație juridică	Observații / Referințe
A1.1		construcții de locuințe	34	Cu acte	Nr. niveluri:1; S. construita la sol:34 mp; S. construita desfasurata:34 mp;
A1.2		construcții de locuințe	40	Cu acte	Nr. niveluri:1; S. construita la sol:40 mp; S. construita desfasurata:40 mp;

Lungime Segmente

1) Valorile lungimilor segmentelor sunt obținute din proiecție în plan.

Punct început	X / Y	Punct sfârșit	X / Y	Lungime segment (** (m)
1	510.079,067 424.644,541	2	510.071,165 424.660,938	18.202
2	510.071,165 424.660,938	3	510.064,503 424.661,018	6.662
3	510.064,503 424.661,018	4	510.059,404 424.661,961	5.185

Punct început	X / Y	Punct sfârșit	X / Y	Lungime segment (** (m)
4	510.059,404 424.661,961	5	510.058,992 424.662,005	0.414
5	510.058,992 424.662,005	6	510.056,428 424.646,597	15.62
6	510.056,428 424.646,597	7	510.065,204 424.646,097	8.79
7	510.065,204 424.646,097	8	510.074,757 424.644,325	9.716
8	510.074,757 424.644,325	9	510.077,28 424.644,003	2.543
9	510.077,28 424.644,003	10	510.078,461 424.644,29	1.215
10	510.078,461 424.644,29	1	510.079,067 424.644,541	0.656

** Lungimile segmentelor sunt determinate în planul de proiecție Stereo 70 și sunt rotunjite la 1 milimetru.

*** Distanța dintre puncte este formată din segmente cumulate ce sunt mai mici decât valoarea 1 milimetru.

**DATE DESPRE IMOBILUL NR. 1254**

Oficiul de Cadastru și Publicitate Imobiliară ARGES
Biroul de Cadastru și Publicitate Imobiliară Campulung

A. Partea I. Descrierea imobilului

TEREN Intravilan

Adresa: Loc. Gura Pravat, Jud. Arges

Nr. Crt	Nr cadastral Nr. topografic	Suprafața* (mp)	Observații / Referințe
A1		790	Sector cadastral:19 Teren neimprejmuit;

B. Partea II. Proprietari și acte

Inscrieri privitoare la dreptul de proprietate și alte drepturi reale	Referințe
/	
Act Normativ nr. 7, din 13/03/1996 emis de PARLAMENT (art. 13 alin. 15);	
B1	A1
Inscrierea provizorie, drept de PROPRIETATE, dobandit prin Lege, cota actuala 1/1, cota initiala 1/1 1) COMUNA VALEA MARE PRAVĂȚ, CIF:5010196	

C. Partea III. SARCINI .

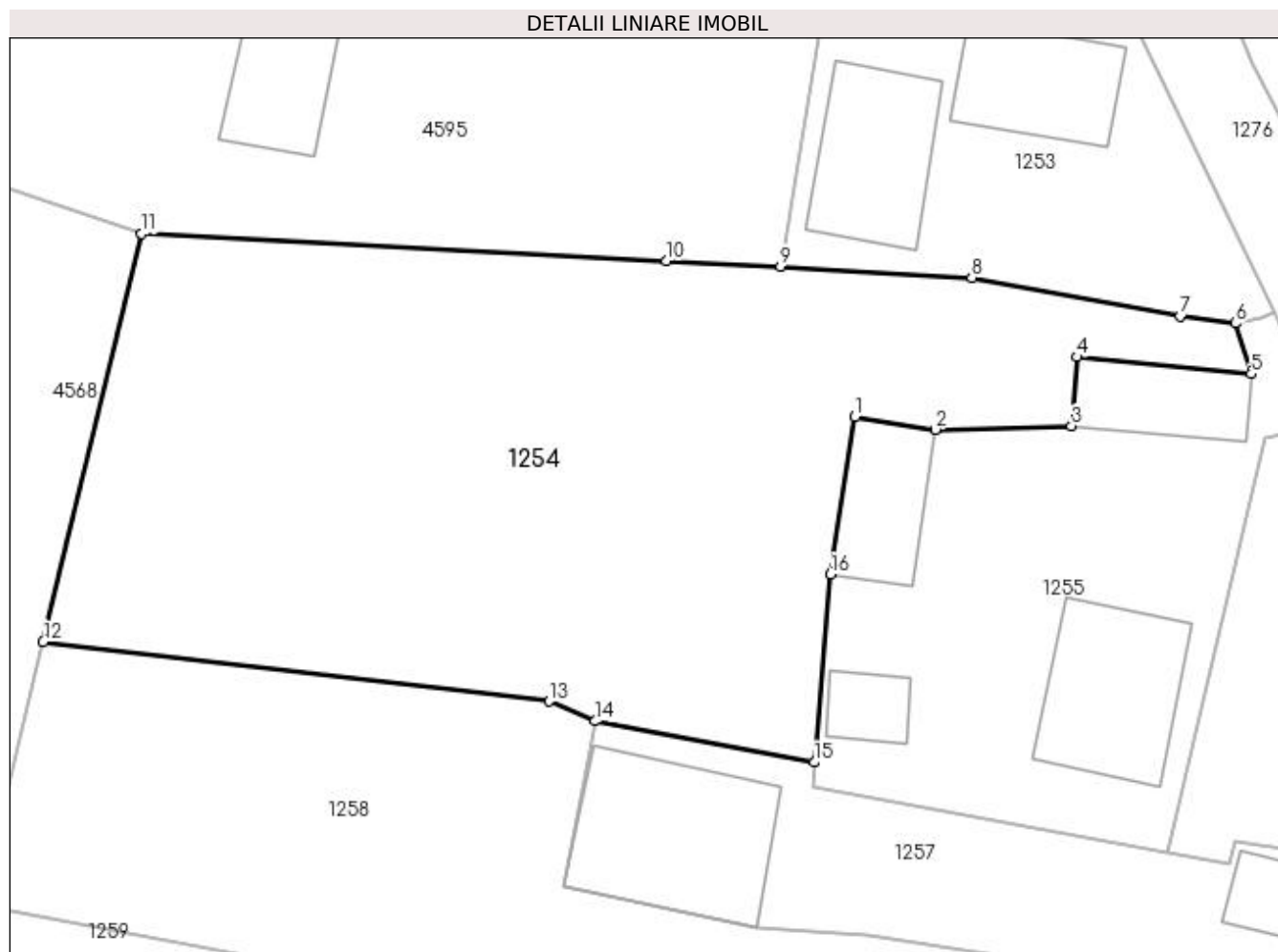
Inscrieri privind dezmembramintele dreptului de proprietate, drepturi reale de garanție și sarcini	Referințe
NU SUNT	

Anexa Nr. 1 La Partea I

Teren

Nr cadastral	Suprafața (mp)*	Observații / Referințe
	790	

* Suprafața este determinată în planul de proiecție Stereo 70.



Date referitoare la teren

Crt	Categorie folosință	Intravilan	Suprafața (mp)	Tarla	Parcelă	Nr. topo	Observații / Referințe
1	curți constructii	DA	790	1	39,40	-	

Lungime Segmente

1) Valorile lungimilor segmentelor sunt obținute din proiecție în plan.

Punct început	X / Y	Punct sfârșit	X / Y	Lungime segment (** (m)
1	510.059,836 424.639,709	2	510.063,523 424.639,126	3.733
2	510.063,523 424.639,126	3	510.069,773 424.639,289	6.252
3	510.069,773 424.639,289	4	510.070,03 424.642,459	3.18
4	510.070,03 424.642,459	5	510.078,016 424.641,675	8.024
5	510.078,016 424.641,675	6	510.077,28 424.644,003	2.442

Punct început	X / Y	Punct sfârșit	X / Y	Lungime segment (** (m)
6	510.077,28 424.644,003	7	510.074,757 424.644,325	2.543
7	510.074,757 424.644,325	8	510.065,204 424.646,097	9.716
8	510.065,204 424.646,097	9	510.056,428 424.646,597	8.79
9	510.056,428 424.646,597	10	510.051,183 424.646,858	5.251
10	510.051,183 424.646,858	11	510.027,139 424.648,113	24.077
11	510.027,139 424.648,113	12	510.022,616 424.629,409	19.243
12	510.022,616 424.629,409	13	510.045,828 424.626,666	23.374
13	510.045,828 424.626,666	14	510.047,93 424.625,761	2.289
14	510.047,93 424.625,761	15	510.057,973 424.623,877	10.218
15	510.057,973 424.623,877	16	510.058,714 424.632,492	8.647
16	510.058,714 424.632,492	1	510.059,836 424.639,709	7.304

** Lungimile segmentelor sunt determinate în planul de proiecție Stereo 70 și sunt rotunjite la 1 milimetru.

*** Distanța dintre puncte este formată din segmente cumulate ce sunt mai mici decât valoarea 1 milimetru.

**DATE DESPRE IMOBILUL NR. 1255**

Oficiul de Cadastru și Publicitate Imobiliară ARGES
Biroul de Cadastru și Publicitate Imobiliară Campulung

A. Partea I. Descrierea imobilului

TEREN Intravilan

Adresa: Loc. Gura Pravat, Jud. Arges

Nr. Crt	Nr cadastral Nr. topografic	Suprafața* (mp)	Observații / Referințe
A1		360	Sector cadastral:19 Teren neimprijmit;

Construcții

Crt	Nr cadastral Nr. topografic	Adresa	Observații / Referințe
A1.1		Loc. Gura Pravat, Jud. Arges	Nr. niveluri:1; S. construita la sol:45 mp; S. construita desfasurata:45 mp;
A1.2		Loc. Gura Pravat, Jud. Arges	Nr. niveluri:1; S. construita la sol:25 mp; S. construita desfasurata:25 mp;
A1.3		Loc. Gura Pravat, Jud. Arges	Nr. niveluri:1; S. construita la sol:27 mp; S. construita desfasurata:27 mp;
A1.4		Loc. Gura Pravat, Jud. Arges	Nr. niveluri:1; S. construita la sol:11 mp; S. construita desfasurata:11 mp;

B. Partea II. Proprietari și acte

Inscrieri privitoare la dreptul de proprietate și alte drepturi reale		Referințe
/		
Act Administrativ nr. 116590, din 31/07/2002 emis de CJPSDPAT ARGES;		
B1	Intabulare, drept de PROPRIETATE, dobandit prin Reconstituire, cota actuala 1/1, cota initiala 1/1 1) COȘCODARU IOSIF, lipsă CNP	A1
Act Normativ nr. 7, din 13/03/1996 emis de PARLAMENT (art. 12 alin. 16);		
B2	Intabulare, drept de PROPRIETATE, dobandit prin Construire, cota actuala 1/1, cota initiala 1/1 1) COȘCODARU IOSIF, lipsă CNP	A1.1, A1.2, A1.3, A1.4

C. Partea III. SARCINI .

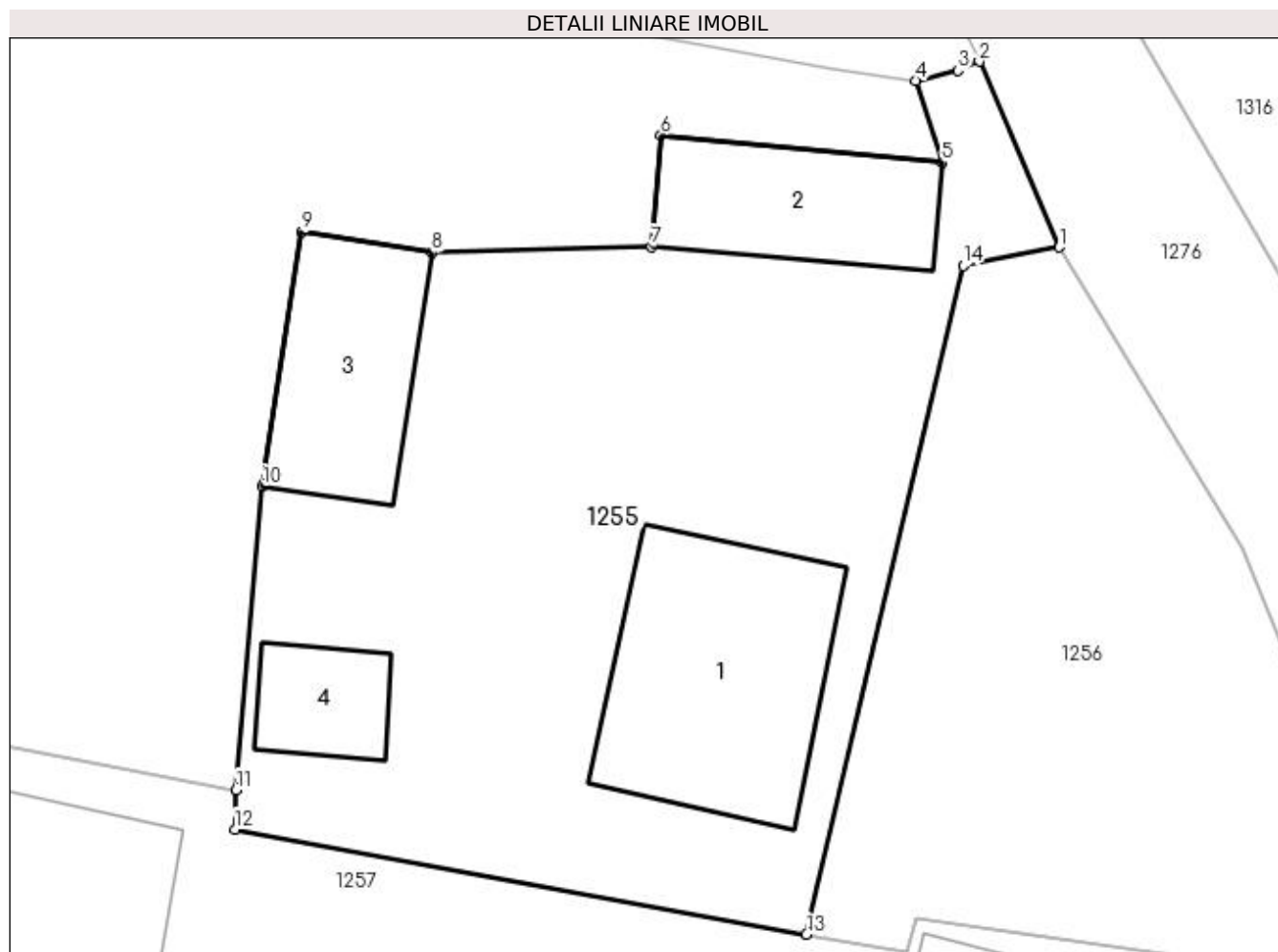
Inscrieri privind dezmembramintele dreptului de proprietate, drepturi reale de garanție și sarcini	Referințe
NU SUNT	

Anexa Nr. 1 La Partea I

Teren

Nr cadastral	Suprafața (mp)*	Observații / Referințe
	360	

* Suprafața este determinată în planul de proiecție Stereo 70.



Date referitoare la teren

Crt	Categorie folosință	Intravilan	Suprafața (mp)	Tarla	Parcelă	Nr. topo	Observații / Referințe
1	curți constructii	DA	360	1	39,40	-	

Date referitoare la construcții

Crt	Număr	Destinație construcție	Supraf. (mp)	Situație juridică	Observații / Referințe
A1.1		construcții de locuințe	45	Cu acte	Nr. niveluri:1; S. construita la sol:45 mp; S. construita desfasurata:45 mp;
A1.2		construcții de locuințe	25	Cu acte	Nr. niveluri:1; S. construita la sol:25 mp; S. construita desfasurata:25 mp;
A1.3		construcții de locuințe	27	Cu acte	Nr. niveluri:1; S. construita la sol:27 mp; S. construita desfasurata:27 mp;
A1.4		construcții anexa	11	Cu acte	Nr. niveluri:1; S. construita la sol:11 mp; S. construita desfasurata:11 mp;

Lungime Segmente

1) Valorile lungimilor segmentelor sunt obținute din proiecție în plan.

Punct început	X / Y	Punct sfârșit	X / Y	Lungime segment (** (m)
1	510.081,346 424.639,27	2	510.079,067 424.644,541	5.743

Punct început	X / Y	Punct sfârșit	X / Y	Lungime segment (** (m)
2	510.079,067 424.644,541	3	510.078,461 424.644,29	0.656
3	510.078,461 424.644,29	4	510.077,28 424.644,003	1.215
4	510.077,28 424.644,003	5	510.078,016 424.641,675	2.442
5	510.078,016 424.641,675	6	510.070,03 424.642,459	8.024
6	510.070,03 424.642,459	7	510.069,773 424.639,289	3.18
7	510.069,773 424.639,289	8	510.063,523 424.639,126	6.252
8	510.063,523 424.639,126	9	510.059,836 424.639,709	3.733
9	510.059,836 424.639,709	10	510.058,714 424.632,492	7.304
10	510.058,714 424.632,492	11	510.057,973 424.623,877	8.647
11	510.057,973 424.623,877	12	510.057,936 424.622,754	1.124
12	510.057,936 424.622,754	13	510.074,163 424.619,773	16.499
13	510.074,163 424.619,773	14	510.078,615 424.638,748	19.49
14	510.078,615 424.638,748	1	510.081,346 424.639,27	2.78

** Lungimile segmentelor sunt determinate în planul de proiecție Stereo 70 și sunt rotunjite la 1 milimetru.

*** Distanța dintre puncte este formată din segmente cumulate ce sunt mai mici decât valoarea 1 milimetru.

**DATE DESPRE IMOBILUL NR. 1256**

Oficiul de Cadastru și Publicitate Imobiliară ARGES
Biroul de Cadastru și Publicitate Imobiliară Campulung

A. Partea I. Descrierea imobilului

TEREN Intravilan

Adresa: Loc. Gura Pravat, Jud. Arges

Nr. Crt	Nr cadastral Nr. topografic	Suprafața* (mp)	Observații / Referințe
A1		199	Sector cadastral:19 Teren neimprejmuit;

B. Partea II. Proprietari și acte

Inscrieri privitoare la dreptul de proprietate și alte drepturi reale	Referințe
/	
Act Normativ nr. 7, din 13/03/1996 emis de PARLAMENT (art. 13 alin. 15);	
B1	A1
Inscrierea provizorie, drept de PROPRIETATE, dobandit prin Lege, cota actuala 1/1, cota initiala 1/1 1) COMUNA VALEA MARE PRAVĂȚ, CIF:5010196	

C. Partea III. SARCINI .

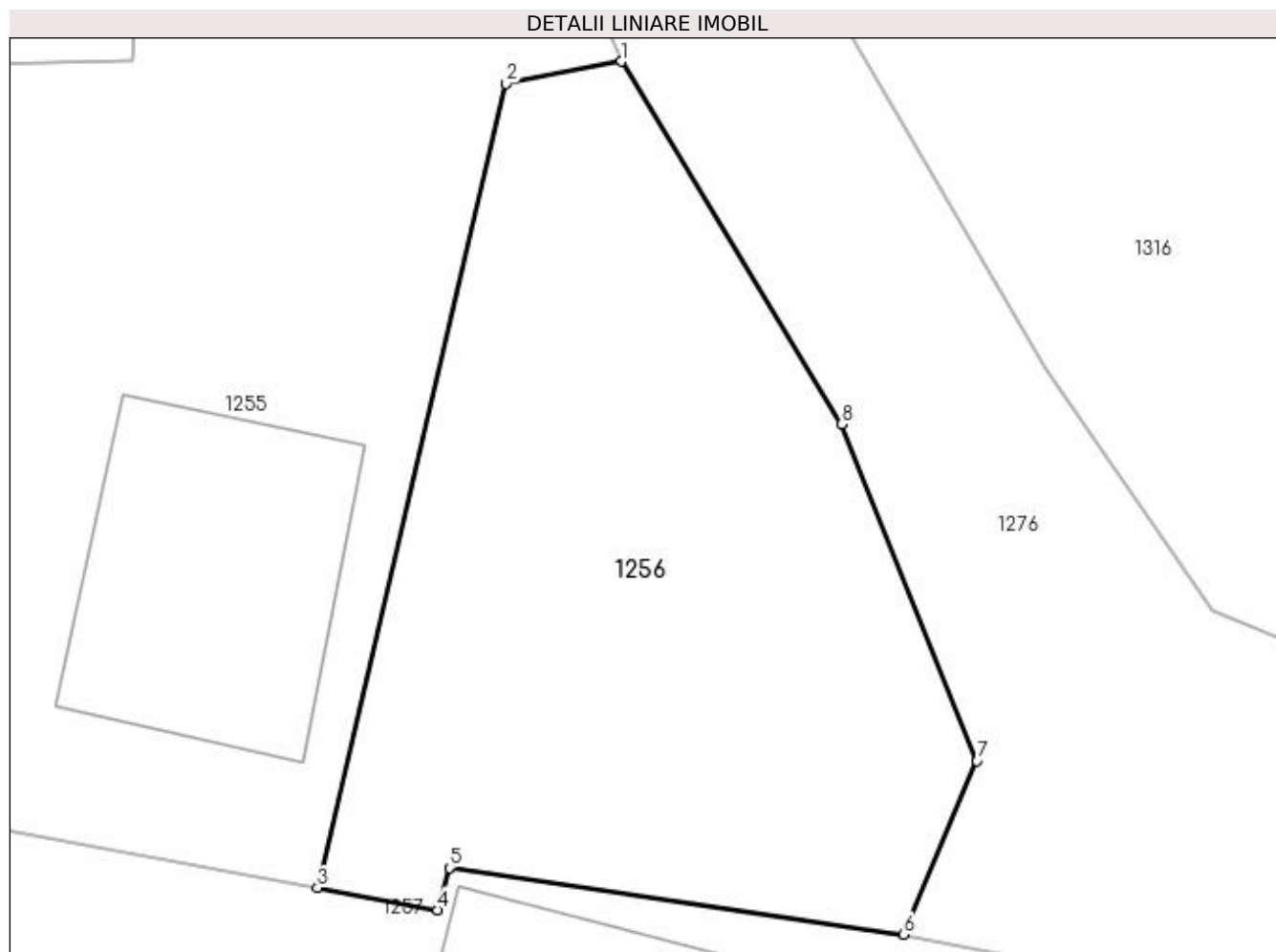
Inscrieri privind dezmembramintele dreptului de proprietate, drepturi reale de garanție și sarcini	Referințe
NU SUNT	

Anexa Nr. 1 La Partea I

Teren

Nr cadastral	Suprafața (mp)*	Observații / Referințe
	199	

* Suprafața este determinată în planul de proiecție Stereo 70.



Date referitoare la teren

Crt	Categorie folosință	Intravilan	Suprafața (mp)	Tarla	Parcelă	Nr. topo	Observații / Referințe
1	curți constructii	DA	199	1	40	-	

Lungime Segmente

1) Valorile lungimilor segmentelor sunt obținute din proiecție în plan.

Punct început	X / Y	Punct sfârșit	X / Y	Lungime segment (** (m)
1	510.081,346 424.639,27	2	510.078,615 424.638,748	2.78
2	510.078,615 424.638,748	3	510.074,163 424.619,773	19.49
3	510.074,163 424.619,773	4	510.077,005 424.619,251	2.89
4	510.077,005 424.619,251	5	510.077,278 424.620,243	1.029
5	510.077,278 424.620,243	6	510.088,008 424.618,674	10.844

Punct început	X / Y	Punct sfârșit	X / Y	Lungime segment (** (m)
6	510.088,008 424.618,674	7	510.089,73 424.622,771	4.444
7	510.089,73 424.622,771	8	510.086,545 424.630,71	8.554
8	510.086,545 424.630,71	1	510.081,346 424.639,27	10.015

** Lungimile segmentelor sunt determinate în planul de proiecție Stereo 70 și sunt rotunjite la 1 milimetru.

*** Distanța dintre puncte este formată din segmente cumulate ce sunt mai mici decât valoarea 1 milimetru.

**DATE DESPRE IMOBILUL NR. 1257**

Oficiul de Cadastru și Publicitate Imobiliară ARGES
Biroul de Cadastru și Publicitate Imobiliară Campulung

A. Partea I. Descrierea imobilului

TEREN Intravilan

Adresa: Loc. Gura Pravat, Jud. Arges

Nr. Crt	Nr cadastral Nr. topografic	Suprafața* (mp)	Observații / Referințe
A1		300	Sector cadastral:19 Teren neimprijmit;

Construcții

Crt	Nr cadastral Nr. topografic	Adresa	Observații / Referințe
A1.1		Loc. Gura Pravat, Jud. Arges	Nr. niveluri:1; S. construita la sol:35 mp; S. construita desfasurata:35 mp;
A1.2		Loc. Gura Pravat, Jud. Arges	Nr. niveluri:1; S. construita la sol:59 mp; S. construita desfasurata:59 mp;

B. Partea II. Proprietari și acte

Inscrieri privitoare la dreptul de proprietate și alte drepturi reale		Referințe
/		
Act Administrativ nr. 116589, din 31/07/2002 emis de CJPSDPAT ARGES;		
B1	Intabulare, drept de PROPRIETATE, dobandit prin Reconstituire, cota actuala 1/1, cota initiala 1/1 1) LIȚĂ LIDĂRAȘ, lipsă CNP	A1
Act Normativ nr. 7, din 13/03/1996 emis de PARLAMENT (art. 12 alin. 16);		
B2	Intabulare, drept de PROPRIETATE, dobandit prin Construire, cota actuala 1/1, cota initiala 1/1 1) LIȚĂ LIDĂRAȘ, lipsă CNP	A1.1, A1.2

C. Partea III. SARCINI .

Inscrieri privind dezmembramintele dreptului de proprietate, drepturi reale de garanție și sarcini	Referințe
NU SUNT	

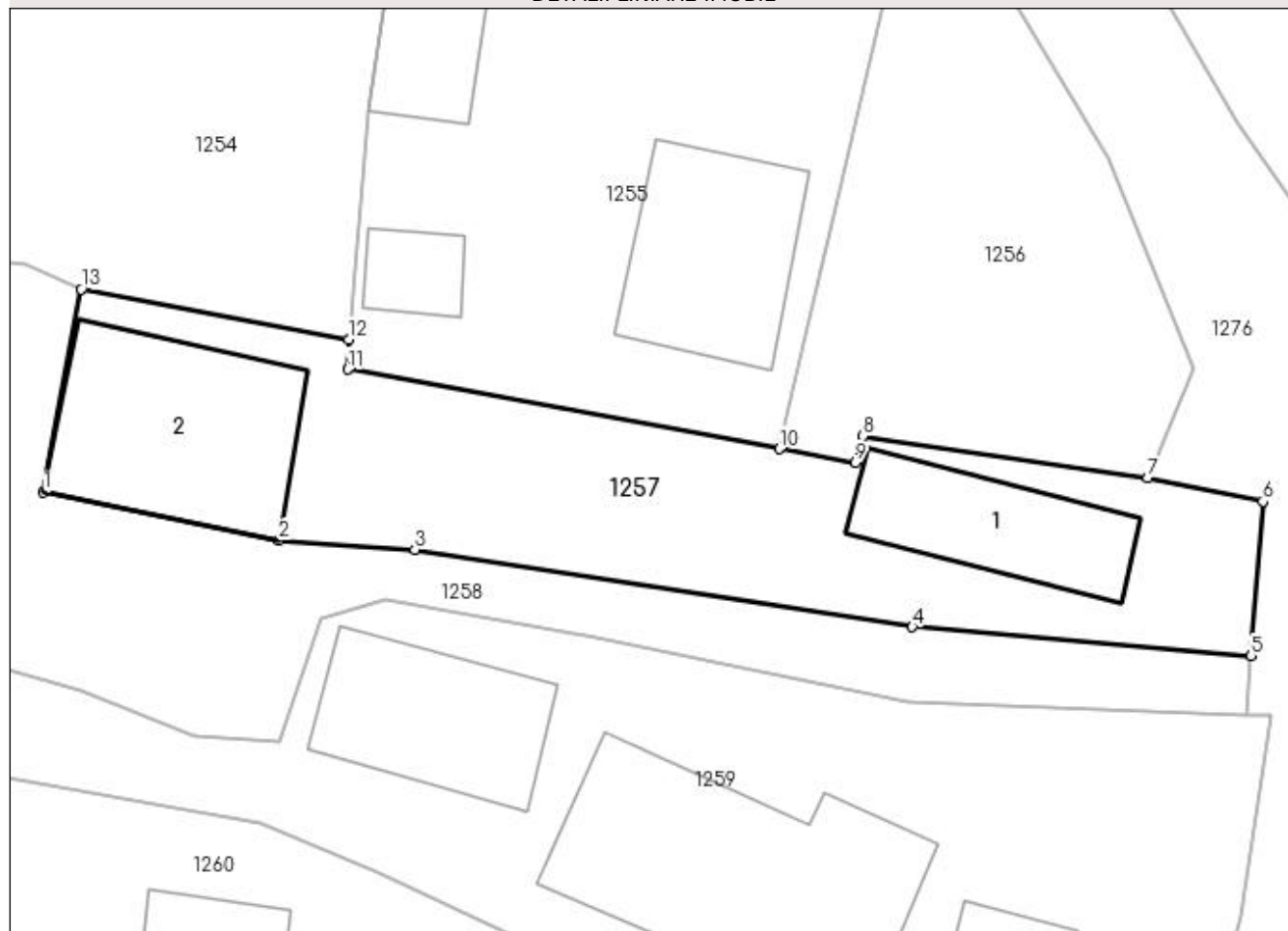
Anexa Nr. 1 La Partea I

Teren

Nr cadastral	Suprafața (mp)*	Observații / Referințe
	300	

* Suprafața este determinată în planul de proiecție Stereo 70.

DETALII LINIARE IMOBIL



Date referitoare la teren

Crt	Categorie folosință	Intra vilan	Suprafața (mp)	Tarla	Parcelă	Nr. topo	Observații / Referințe
1	curți constructii	DA	300	1	40,41,42	-	În act se regăsește P44

Date referitoare la construcții

Crt	Număr	Destinație construcție	Supraf. (mp)	Situație juridică	Observații / Referințe
A1.1		construcții de locuințe	35	Cu acte	Nr. niveluri:1; S. construita la sol:35 mp; S. construita desfasurata:35 mp;
A1.2		construcții de locuințe	59	Cu acte	Nr. niveluri:1; S. construita la sol:59 mp; S. construita desfasurata:59 mp;

Lungime Segmente

1) Valorile lungimilor segmentelor sunt obținute din proiecție în plan.

Punct început	X / Y	Punct sfârșit	X / Y	Lungime segment (** (m)
1	510.046,509 424.618,15	2	510.055,352 424.616,328	9.029
2	510.055,352 424.616,328	3	510.060,463 424.615,991	5.122
3	510.060,463 424.615,991	4	510.079,151 424.613,083	18.913

Punct început	X / Y	Punct sfârșit	X / Y	Lungime segment (** (m)
4	510.079,151 424.613,083	5	510.091,886 424.611,986	12.782
5	510.091,886 424.611,986	6	510.092,323 424.617,795	5.825
6	510.092,323 424.617,795	7	510.088,008 424.618,674	4.404
7	510.088,008 424.618,674	8	510.077,278 424.620,243	10.844
8	510.077,278 424.620,243	9	510.077,005 424.619,251	1.029
9	510.077,005 424.619,251	10	510.074,163 424.619,773	2.89
10	510.074,163 424.619,773	11	510.057,936 424.622,754	16.499
11	510.057,936 424.622,754	12	510.057,973 424.623,877	1.124
12	510.057,973 424.623,877	13	510.047,93 424.625,761	10.218
13	510.047,93 424.625,761	1	510.046,509 424.618,15	7.743

** Lungimile segmentelor sunt determinate în planul de proiecție Stereo 70 și sunt rotunjite la 1 milimetru.

*** Distanța dintre puncte este formată din segmente cumulate ce sunt mai mici decât valoarea 1 milimetru.

**DATE DESPRE IMOBILUL NR. 1258**

Oficiul de Cadastru și Publicitate Imobiliară ARGES
Biroul de Cadastru și Publicitate Imobiliară Campulung

A. Partea I. Descrierea imobilului

TEREN Intravilan

Adresa: Loc. Gura Pravat, Jud. Arges

Nr. Crt	Nr cadastral Nr. topografic	Suprafața* (mp)	Observații / Referințe
A1		514	Sector cadastral:19 Teren neimprejmuit;

B. Partea II. Proprietari și acte

Inscrieri privitoare la dreptul de proprietate și alte drepturi reale	Referințe
/	
Act Normativ nr. 7, din 13/03/1996 emis de PARLAMENT (art. 13 alin. 15);	
B1	A1
Inscrierea provizorie, drept de PROPRIETATE, dobandit prin Lege, cota actuala 1/1, cota initiala 1/1 1) COMUNA VALEA MARE PRAVĂȚ, CIF:5010196	

C. Partea III. SARCINI .

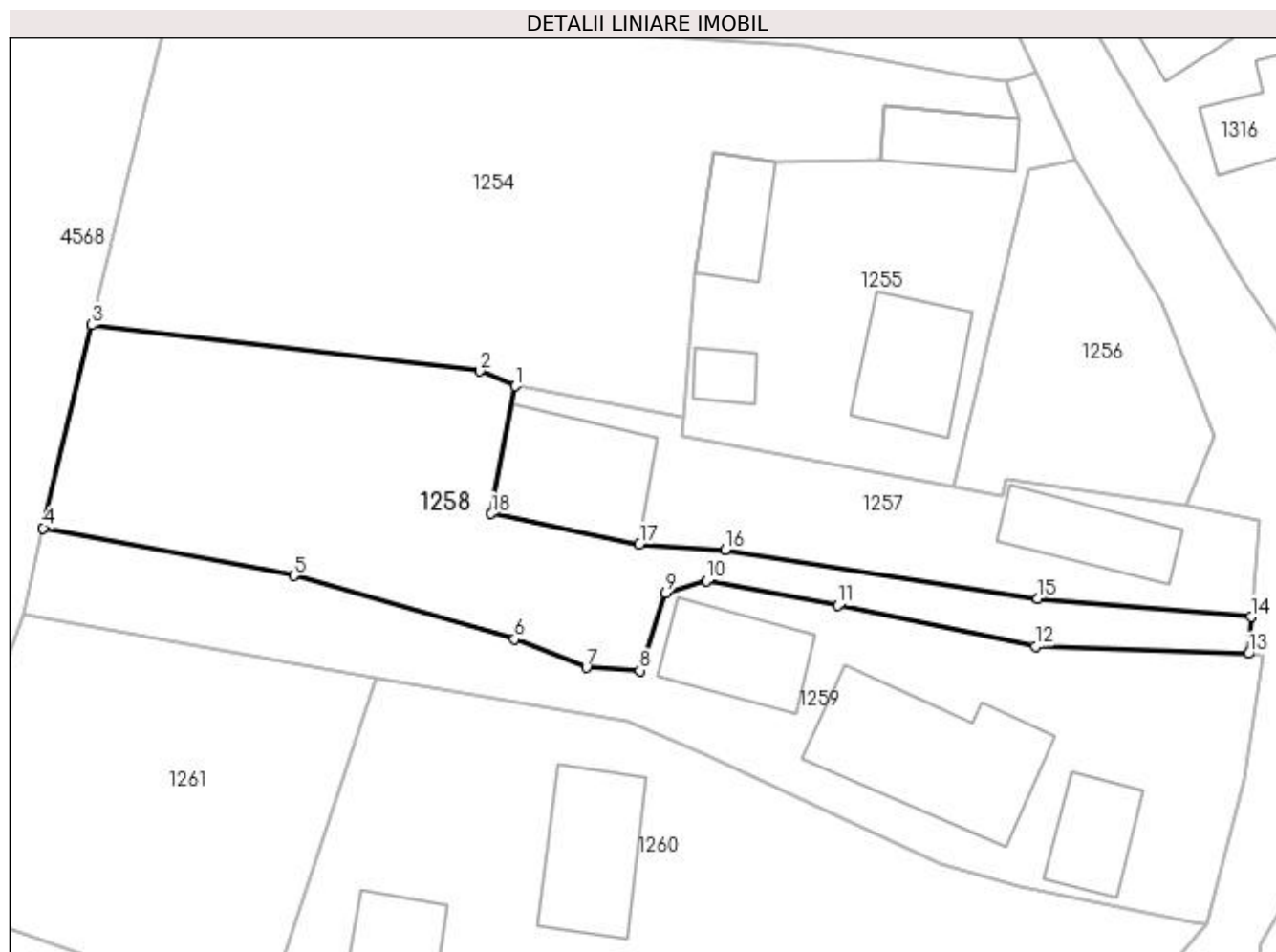
Inscrieri privind dezmembramintele dreptului de proprietate, drepturi reale de garanție și sarcini	Referințe
NU SUNT	

Anexa Nr. 1 La Partea I

Teren

Nr cadastral	Suprafața (mp)*	Observații / Referințe
	514	

* Suprafața este determinată în planul de proiecție Stereo 70.



Date referitoare la teren

Crt	Categorie folosință	Intravilan	Suprafața (mp)	Tarla	Parcelă	Nr. topo	Observații / Referințe
1	curți constructii	DA	514	1	39,40,42	-	

Lungime Segmente

1) Valorile lungimilor segmentelor sunt obținute din proiecție în plan.

Punct început	X / Y	Punct sfârșit	X / Y	Lungime segment (** (m)
1	510.047,93 424.625,761	2	510.045,828 424.626,666	2.289
2	510.045,828 424.626,666	3	510.022,616 424.629,409	23.374
3	510.022,616 424.629,409	4	510.019,731 424.617,298	12.45
4	510.019,731 424.617,298	5	510.034,729 424.614,451	15.266
5	510.034,729 424.614,451	6	510.047,885 424.610,658	13.692

Punct început	X / Y	Punct sfârșit	X / Y	Lungime segment (** (m)
6	510.047,885 424.610,658	7	510.052,179 424.608,963	4.616
7	510.052,179 424.608,963	8	510.055,369 424.608,776	3.195
8	510.055,369 424.608,776	9	510.056,92 424.613,427	4.903
9	510.056,92 424.613,427	10	510.059,34 424.614,131	2.52
10	510.059,34 424.614,131	11	510.067,217 424.612,671	8.011
11	510.067,217 424.612,671	12	510.078,999 424.610,235	12.031
12	510.078,999 424.610,235	13	510.091,721 424.609,796	12.73
13	510.091,721 424.609,796	14	510.091,886 424.611,986	2.196
14	510.091,886 424.611,986	15	510.079,151 424.613,083	12.782
15	510.079,151 424.613,083	16	510.060,463 424.615,991	18.913
16	510.060,463 424.615,991	17	510.055,352 424.616,328	5.122
17	510.055,352 424.616,328	18	510.046,509 424.618,15	9.029
18	510.046,509 424.618,15	1	510.047,93 424.625,761	7.743

** Lungimile segmentelor sunt determinate în planul de proiecție Stereo 70 și sunt rotunjite la 1 milimetru.

*** Distanța dintre puncte este formată din segmente cumulate ce sunt mai mici decât valoarea 1 milimetru.

**DATE DESPRE IMOBILUL NR. 1259**

Oficiul de Cadastru și Publicitate Imobiliară ARGES
Biroul de Cadastru și Publicitate Imobiliară Campulung

A. Partea I. Descrierea imobilului

TEREN Intravilan

Adresa: Loc. Gura Pravat, Jud. Arges

Nr. Crt	Nr cadastral Nr. topografic	Suprafața* (mp)	Observații / Referințe
A1		640	Sector cadastral:19 Teren neimprijmit;

Construcții

Crt	Nr cadastral Nr. topografic	Adresa	Observații / Referințe
A1.1		Loc. Gura Pravat, Jud. Arges	Nr. niveluri:1; S. construita la sol:87 mp; S. construita desfasurata:87 mp;
A1.2		Loc. Gura Pravat, Jud. Arges	Nr. niveluri:1; S. construita la sol:41 mp; S. construita desfasurata:41 mp;
A1.3		Loc. Gura Pravat, Jud. Arges	Nr. niveluri:1; S. construita la sol:29 mp; S. construita desfasurata:29 mp;

B. Partea II. Proprietari și acte

Inscrieri privitoare la dreptul de proprietate și alte drepturi reale		Referințe
/		
Act Administrativ nr. 116588, din 31/07/2002 emis de CJPSDPAT ARGES;		
B1	Intabulare, drept de PROPRIETATE, dobandit prin Reconstituire, cota actuala 1/1, cota initiala 1/1 1) GRANCEA GHEORGHE	A1
Act Normativ nr. 7, din 13/03/1996 emis de PARLAMENT (art. 12 alin. 16);		
B2	Intabulare, drept de PROPRIETATE, dobandit prin Construire, cota actuala 1/1, cota initiala 1/1 1) GRANCEA GHEORGHE	A1.1, A1.2, A1.3

C. Partea III. SARCINI .

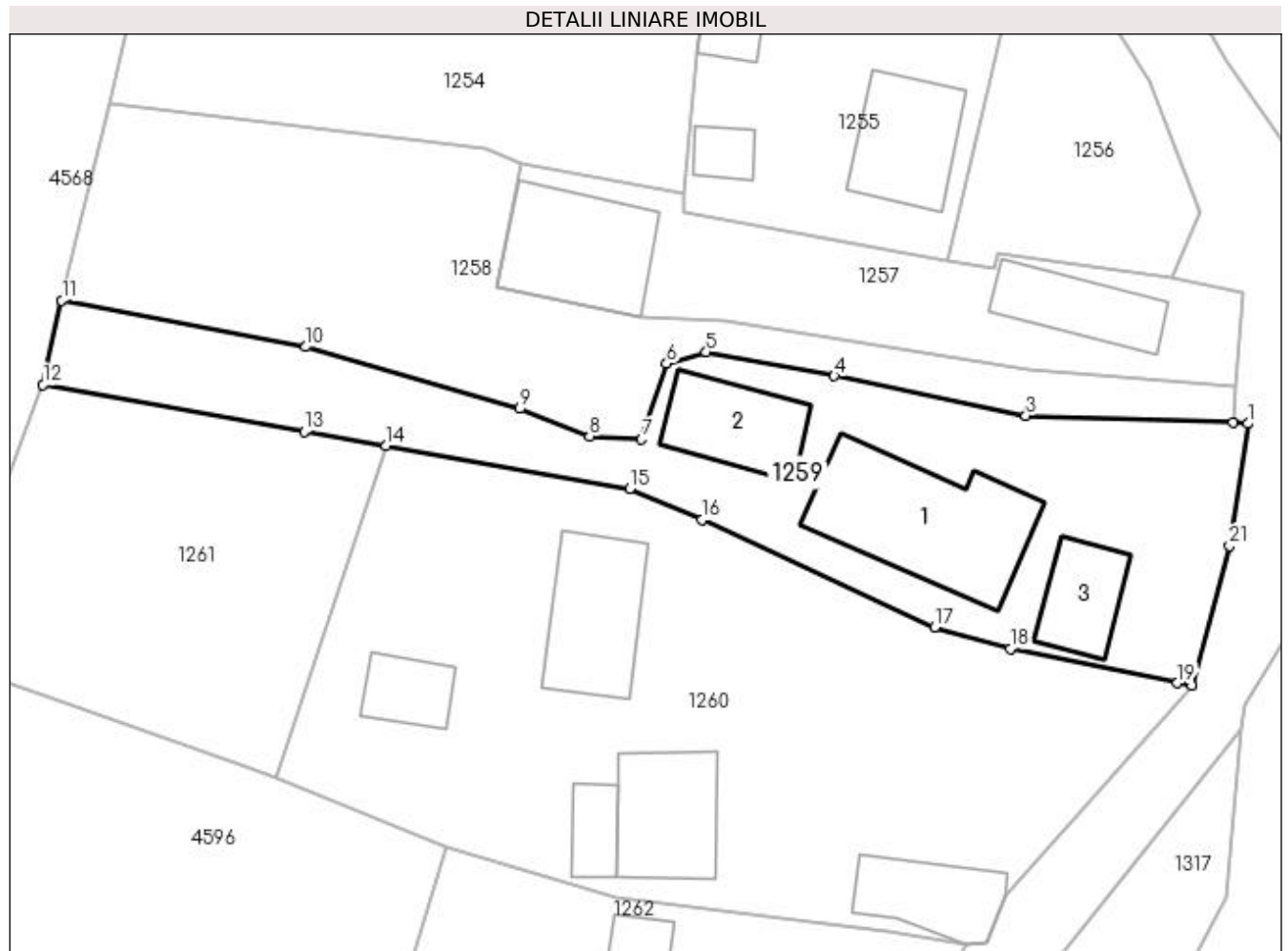
Inscrieri privind dezmembramintele dreptului de proprietate, drepturi reale de garanție și sarcini	Referințe
NU SUNT	

Anexa Nr. 1 La Partea I

Teren

Nr cadastral	Suprafața (mp)*	Observații / Referințe
	640	

* Suprafața este determinată în planul de proiecție Stereo 70.



Date referitoare la teren

Crt	Categorie folosință	Intra vilan	Suprafața (mp)	Tarla	Parcelă	Nr. topo	Observații / Referințe
1	curți constructii	DA	640	1	41,42	-	În act se regăsește P43

Date referitoare la construcții

Crt	Număr	Destinație construcție	Supraf. (mp)	Situație juridică	Observații / Referințe
A1.1		construcții de locuințe	87	Cu acte	Nr. niveluri:1; S. construita la sol:87 mp; S. construita desfasurata:87 mp;
A1.2		construcții anexa	41	Cu acte	Nr. niveluri:1; S. construita la sol:41 mp; S. construita desfasurata:41 mp;
A1.3		construcții anexa	29	Cu acte	Nr. niveluri:1; S. construita la sol:29 mp; S. construita desfasurata:29 mp;

Lungime Segmente

1) Valorile lungimilor segmentelor sunt obținute din proiecție în plan.

Punct început	X / Y	Punct sfârșit	X / Y	Lungime segment (** (m))
1	510.092,64 424.609,733	2	510.091,721 424.609,796	0.921
3	510.078,999 424.610,235	4	510.067,217 424.612,671	12.031

Punct început	X / Y	Punct sfârșit	X / Y	Lungime segment (** (m))
2	510.091,721 424.609,796	3	510.078,999 424.610,235	12.73
4	510.067,217 424.612,671	5	510.059,34 424.614,131	8.011

Punct început	X / Y	Punct sfârșit	X / Y	Lungime segment (** (m)
5	510.059,34 424.614,131	6	510.056,92 424.613,427	2.52
7	510.055,369 424.608,776	8	510.052,179 424.608,963	3.195
9	510.047,885 424.610,658	10	510.034,729 424.614,451	13.692
11	510.019,731 424.617,298	12	510.018,58 424.612,133	5.292
13	510.034,633 424.609,255	14	510.039,652 424.608,371	5.096
15	510.054,639 424.605,731	16	510.059,099 424.603,845	4.842
17	510.073,372 424.597,219	18	510.078,03 424.595,905	4.84
19	510.088,313 424.593,801	20	510.089,225 424.593,639	0.926
21	510.091,505 424.602,233	1	510.092,64 424.609,733	7.585

Punct început	X / Y	Punct sfârșit	X / Y	Lungime segment (** (m)
6	510.056,92 424.613,427	7	510.055,369 424.608,776	4.903
8	510.052,179 424.608,963	9	510.047,885 424.610,658	4.616
10	510.034,729 424.614,451	11	510.019,731 424.617,298	15.266
12	510.018,58 424.612,133	13	510.034,633 424.609,255	16.309
14	510.039,652 424.608,371	15	510.054,639 424.605,731	15.218
16	510.059,099 424.603,845	17	510.073,372 424.597,219	15.736
18	510.078,03 424.595,905	19	510.088,313 424.593,801	10.496
20	510.089,225 424.593,639	21	510.091,505 424.602,233	8.891

** Lungimile segmentelor sunt determinate în planul de proiecție Stereo 70 și sunt rotunjite la 1 milimetru.

*** Distanța dintre puncte este formată din segmente cumulate ce sunt mai mici decât valoarea 1 milimetru.

**DATE DESPRE IMOBILUL NR. 1260**

Oficiul de Cadastru și Publicitate Imobiliară ARGES
Biroul de Cadastru și Publicitate Imobiliară Campulung

A. Partea I. Descrierea imobilului

TEREN Intravilan

Adresa: Loc. Gura Pravat, Jud. Arges

Nr. Crt	Nr cadastral Nr. topografic	Suprafața* (mp)	Observații / Referințe
A1		1.026	Sector cadastral:19 Teren neimprijmit;

Construcții

Crt	Nr cadastral Nr. topografic	Adresa	Observații / Referințe
A1.1		Loc. Gura Pravat, Jud. Arges	Nr. niveluri:1; S. construita la sol:52 mp; S. construita desfasurata:52 mp;
A1.2		Loc. Gura Pravat, Jud. Arges	Nr. niveluri:1; S. construita la sol:47 mp; S. construita desfasurata:47 mp;
A1.3		Loc. Gura Pravat, Jud. Arges	Nr. niveluri:1; S. construita la sol:21 mp; S. construita desfasurata:21 mp;
A1.4		Loc. Gura Pravat, Jud. Arges	Nr. niveluri:1; S. construita la sol:36 mp; S. construita desfasurata:36 mp;
A1.5		Loc. Gura Pravat, Jud. Arges	Nr. niveluri:1; S. construita la sol:16 mp; S. construita desfasurata:16 mp;

B. Partea II. Proprietari și acte

Inscrieri privitoare la dreptul de proprietate și alte drepturi reale		Referințe
/		
Act Administrativ nr. 116586, din 31/07/2002 emis de CJPSDPAT ARGES;		
B1	Intabulare, drept de PROPRIETATE, dobandit prin Reconstituire, cota actuala 1/1, cota initiala 1/1 1) ONICĂ NICOLAE, lipsă CNP	A1
Act Normativ nr. 7, din 13/03/1996 emis de PARLAMENT (art. 12 alin. 16);		
B2	Intabulare, drept de PROPRIETATE, dobandit prin Construire, cota actuala 1/1, cota initiala 1/1 1) ONICĂ NICOLAE, lipsă CNP	A1.1, A1.2, A1.3, A1.4, A1.5

C. Partea III. SARCINI .

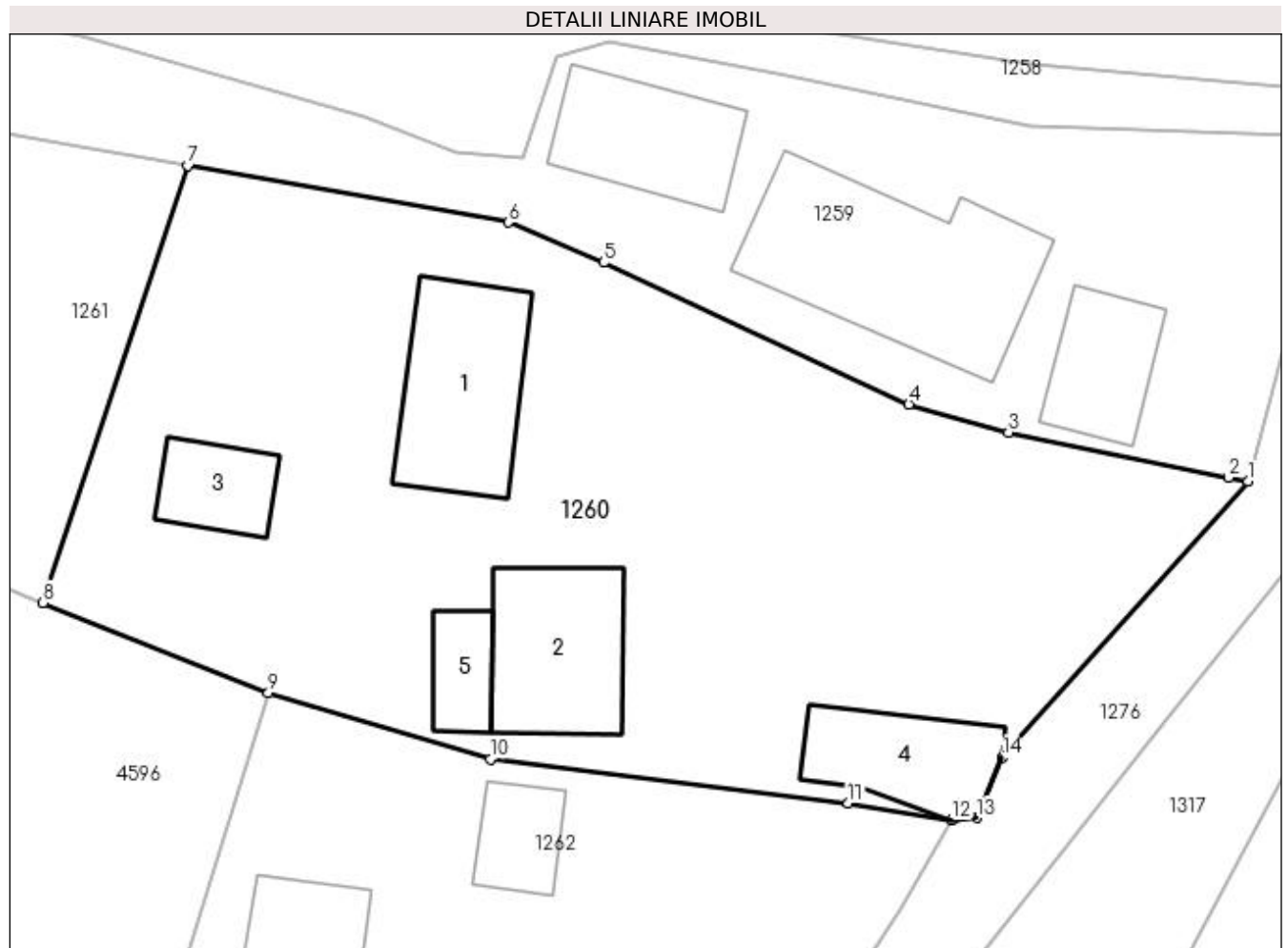
Inscrieri privind dezmembramintele dreptului de proprietate, drepturi reale de garanție și sarcini	Referințe
NU SUNT	

Anexa Nr. 1 La Partea I

Teren

Nr cadastral	Suprafața (mp)*	Observații / Referințe
	1.026	

* Suprafața este determinată în planul de proiecție Stereo 70.



Date referitoare la teren

Crt	Categorie folosință	Intra vilan	Suprafața (mp)	Tarla	Parcelă	Nr. topo	Observații / Referințe
1	curți constructii	DA	1.026	1	41,42	-	În act se regăsește P40

Date referitoare la construcții

Crt	Număr	Destinație construcție	Supraf. (mp)	Situație juridică	Observații / Referințe
A1.1		construcții de locuințe	52	Cu acte	Nr. niveluri:1; S. construita la sol:52 mp; S. construita desfasurata:52 mp;
A1.2		construcții de locuințe	47	Cu acte	Nr. niveluri:1; S. construita la sol:47 mp; S. construita desfasurata:47 mp;
A1.3		construcții de locuințe	21	Cu acte	Nr. niveluri:1; S. construita la sol:21 mp; S. construita desfasurata:21 mp;
A1.4		construcții de locuințe	36	Cu acte	Nr. niveluri:1; S. construita la sol:36 mp; S. construita desfasurata:36 mp;
A1.5		construcții anexa	16	Cu acte	Nr. niveluri:1; S. construita la sol:16 mp; S. construita desfasurata:16 mp;

Lungime Segmente

1) Valorile lungimilor segmentelor sunt obținute din proiecție în plan.

Punct început	X / Y	Punct sfârșit	X / Y	Lungime segment (** (m)
---------------	-------	---------------	-------	-------------------------

Punct început	X / Y	Punct sfârșit	X / Y	Lungime segment (** (m)
1	510.089,225 424.593,639	2	510.088,313 424.593,801	0.926
2	510.088,313 424.593,801	3	510.078,03 424.595,905	10.496
3	510.078,03 424.595,905	4	510.073,372 424.597,219	4.84
4	510.073,372 424.597,219	5	510.059,099 424.603,845	15.736
5	510.059,099 424.603,845	6	510.054,639 424.605,731	4.842
6	510.054,639 424.605,731	7	510.039,652 424.608,371	15.218
7	510.039,652 424.608,371	8	510.032,888 424.587,957	21.505
8	510.032,888 424.587,957	9	510.043,421 424.583,733	11.348
9	510.043,421 424.583,733	10	510.053,799 424.580,65	10.826
10	510.053,799 424.580,65	11	510.070,534 424.578,584	16.862
11	510.070,534 424.578,584	12	510.075,374 424.577,786	4.905
12	510.075,374 424.577,786	13	510.076,54 424.577,906	1.172
13	510.076,54 424.577,906	14	510.077,739 424.580,724	3.062
14	510.077,739 424.580,724	1	510.089,225 424.593,639	17.284

** Lungimile segmentelor sunt determinate în planul de proiecție Stereo 70 și sunt rotunjite la 1 milimetru.

*** Distanța dintre puncte este formată din segmente cumulate ce sunt mai mici decât valoarea 1 milimetru.

**DATE DESPRE IMOBILUL NR. 1261**

Oficiul de Cadastru și Publicitate Imobiliară ARGES
Biroul de Cadastru și Publicitate Imobiliară Campulung

A. Partea I. Descrierea imobilului

TEREN Necunoscut

Adresa: Loc. Gura Pravat, Jud. Arges

Nr. Crt	Nr cadastral Nr. topografic	Suprafața* (mp)	Observații / Referințe
A1		424	Sector cadastral:19 Teren neimprejmuit;

B. Partea II. Proprietari și acte

Inscrieri privitoare la dreptul de proprietate și alte drepturi reale	Referințe
/	
Act Normativ nr. 7, din 13/03/1996 emis de PARLAMENT (art. 13 alin. 15);	
B1	A1
Inscrierea provizorie, drept de PROPRIETATE, dobandit prin Lege, cota actuala 1/1, cota initiala 1/1 1) COMUNA VALEA MARE PRAVĂȚ, CIF:5010196	

C. Partea III. SARCINI .

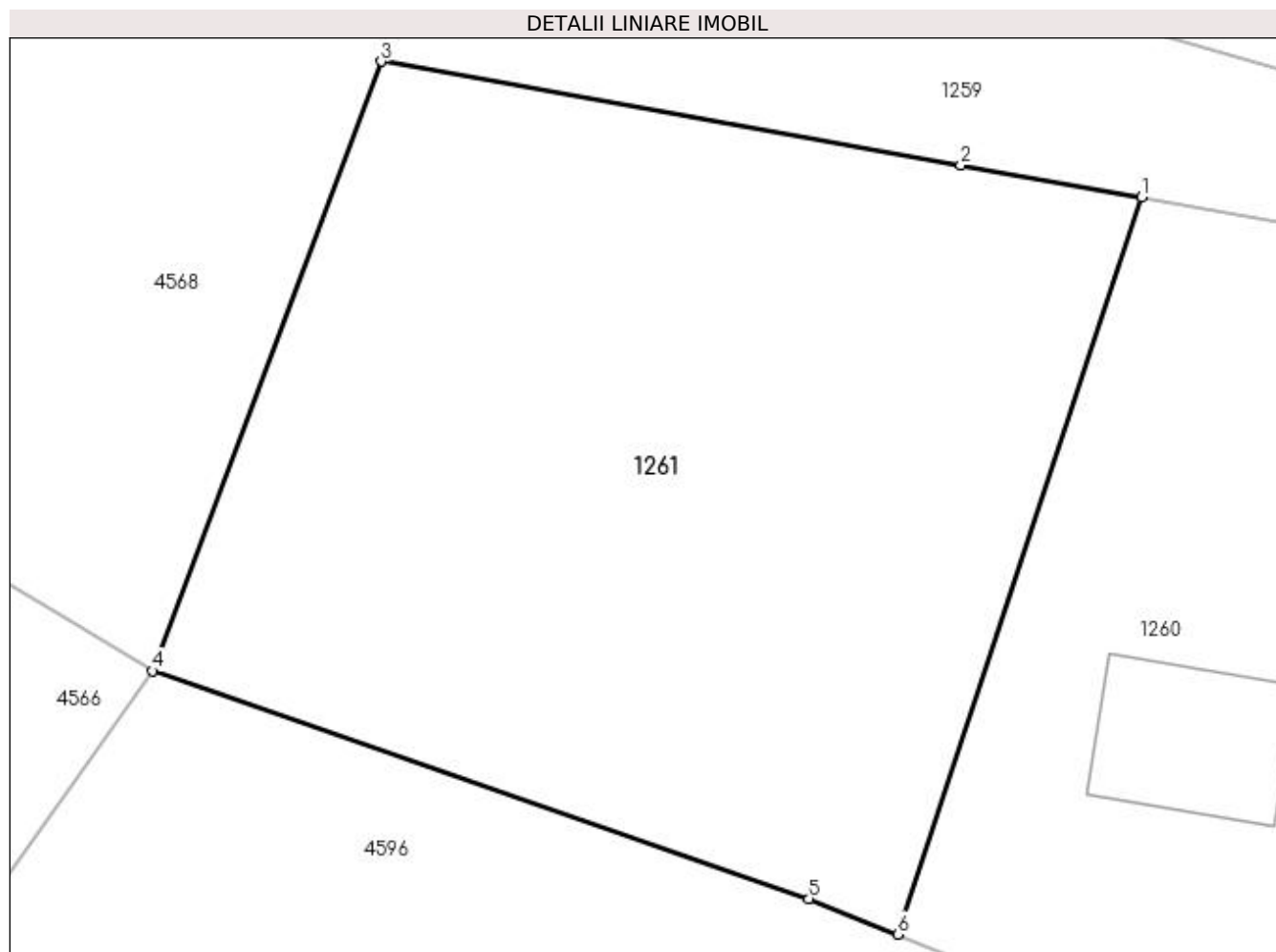
Inscrieri privind dezmembramintele dreptului de proprietate, drepturi reale de garanție și sarcini	Referințe
NU SUNT	

Anexa Nr. 1 La Partea I

Teren

Nr cadastral	Suprafața (mp)*	Observații / Referințe
	424	

* Suprafața este determinată în planul de proiecție Stereo 70.



Date referitoare la teren

Crt	Categorie folosință	Intravilan	Suprafața (mp)	Tarla	Parcelă	Nr. topo	Observații / Referințe
1	faneata	DA	240	1	41	-	
2	faneata	NU	184	1	41,782	-	

Lungime Segmente

1) Valorile lungimilor segmentelor sunt obținute din proiecție în plan.

Punct început	X / Y	Punct sfârșit	X / Y	Lungime segment (** (m)
1	510.039,652 424.608,371	2	510.034,633 424.609,255	5.096
2	510.034,633 424.609,255	3	510.018,58 424.612,133	16.309
3	510.018,58 424.612,133	4	510.012,232 424.595,254	18.033
4	510.012,232 424.595,254	5	510.030,424 424.588,945	19.255

Punct început	X / Y	Punct sfârșit	X / Y	Lungime segment (** (m)
5	510.030,424 424.588,945	6	510.032,888 424.587,957	2.655
6	510.032,888 424.587,957	1	510.039,652 424.608,371	21.505

** Lungimile segmentelor sunt determinate în planul de proiecție Stereo 70 și sunt rotunjite la 1 milimetru.

*** Distanța dintre puncte este formată din segmente cumulate ce sunt mai mici decât valoarea 1 milimetru.

**DATE DESPRE IMOBILUL NR. 1262**

Oficiul de Cadastru și Publicitate Imobiliară ARGES
Biroul de Cadastru și Publicitate Imobiliară Campulung

A. Partea I. Descrierea imobilului

TEREN Extravilan

Adresa: Jud. Arges

Nr. Crt	Nr cadastral Nr. topografic	Suprafața* (mp)	Observații / Referințe
A1		846	Sector cadastral:19 Teren neimprijmit;

Construcții

Crt	Nr cadastral Nr. topografic	Adresa	Observații / Referințe
A1.1		Jud. Arges	Nr. niveluri:1; S. construita la sol:40 mp; S. construita desfasurata:40 mp;
A1.2		Jud. Arges	Nr. niveluri:1; S. construita la sol:18 mp; S. construita desfasurata:18 mp;
A1.3		Jud. Arges	Nr. niveluri:1; S. construita la sol:38 mp; S. construita desfasurata:38 mp;
A1.4		Jud. Arges	Nr. niveluri:1; S. construita la sol:14 mp; S. construita desfasurata:14 mp;

B. Partea II. Proprietari și acte

Inscrieri privitoare la dreptul de proprietate și alte drepturi reale	Referințe
/	
Act Normativ nr. 7, din 13/03/1996 emis de PARLAMENT (art. 13 alin. 15);	
B1 Inscirierea provizorie, drept de PROPRIETATE, dobandit prin Lege, cota actuala 1/1, cota initiala 1/1 1) COMUNA VALEA MARE PRAVĂȚ , CIF:5010196	A1
Act Normativ nr. 7, din 13/03/1996 emis de PARLAMENT (art. 12 alin. 16);	
B3 Intabulare, drept de PROPRIETATE, dobandit prin Construire, cota actuala 1/1, cota initiala 1/1 1) LIȚĂ TRANDAFIR , lipsă CNP	A1.1, A1.2, A1.3, A1.4

C. Partea III. SARCINI .

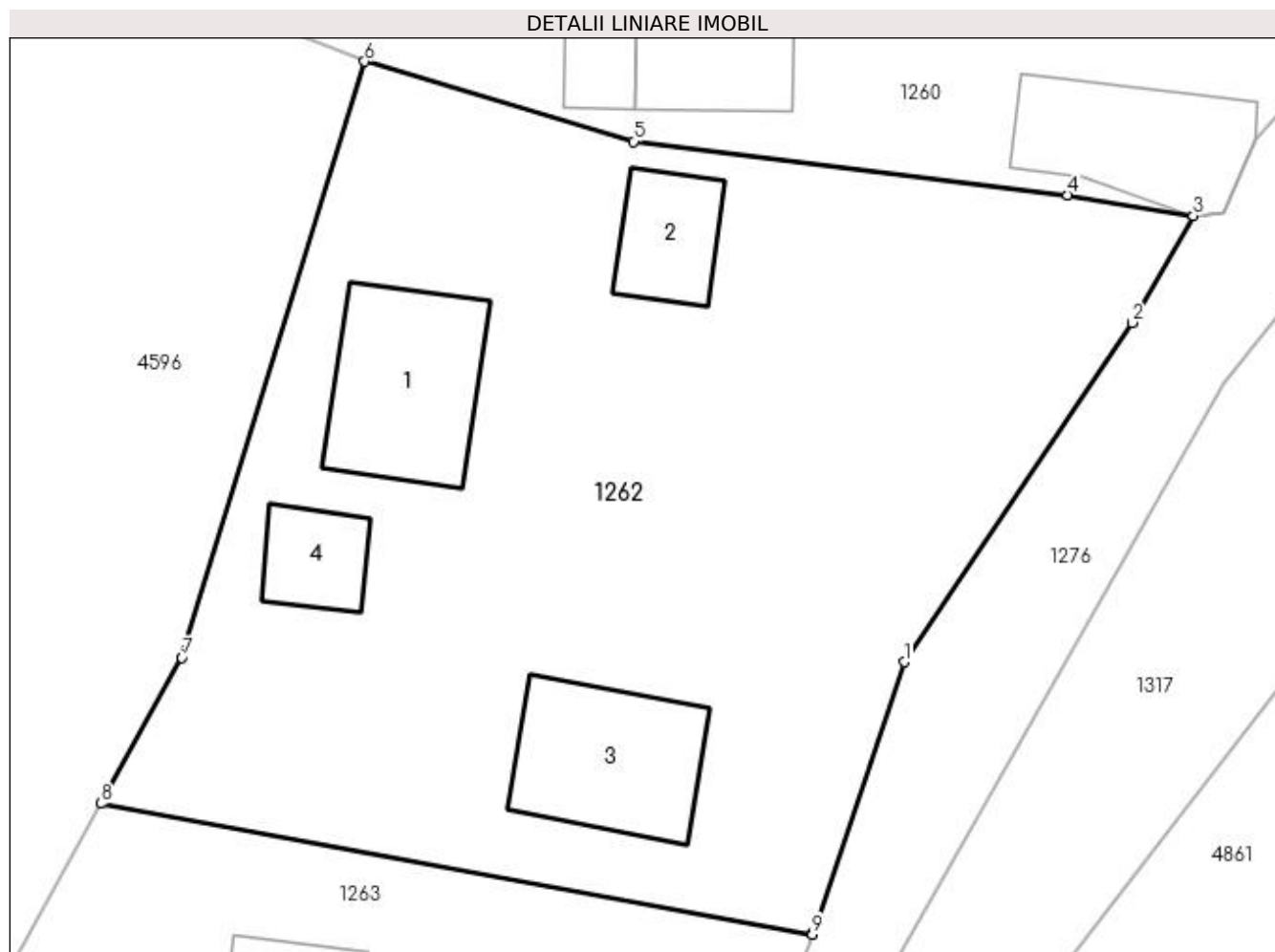
Inscrieri privind dezmembramintele dreptului de proprietate, drepturi reale de garanție și sarcini	Referințe
NU SUNT	

Anexa Nr. 1 La Partea I

Teren

Nr cadastral	Suprafața (mp)*	Observații / Referințe
	846	

* Suprafața este determinată în planul de proiecție Stereo 70.



Date referitoare la teren

Crt	Categorie folosință	Intravilan	Suprafața (mp)	Tarla	Parcelă	Nr. topo	Observații / Referințe
1	curți constructii	NU	846	45	782	-	

Date referitoare la construcții

Crt	Număr	Destinație construcție	Supraf. (mp)	Situație juridică	Observații / Referințe
A1.1		construcții de locuințe	40	Cu acte	Nr. niveluri:1; S. construita la sol:40 mp; S. construita desfasurata:40 mp;
A1.2		construcții de locuințe	18	Cu acte	Nr. niveluri:1; S. construita la sol:18 mp; S. construita desfasurata:18 mp;
A1.3		construcții anexa	38	Cu acte	Nr. niveluri:1; S. construita la sol:38 mp; S. construita desfasurata:38 mp;
A1.4		construcții anexa	14	Cu acte	Nr. niveluri:1; S. construita la sol:14 mp; S. construita desfasurata:14 mp;

Lungime Segmente

1) Valorile lungimilor segmentelor sunt obținute din proiecție în plan.

Punct început	X / Y	Punct sfârșit	X / Y	Lungime segment (** (m)
1	510.064,225 424.560,588	2	510.073,015 424.573,67	15.761

Punct început	X / Y	Punct sfârșit	X / Y	Lungime segment (** (m)
2	510.073,015 424.573,67	3	510.075,374 424.577,786	4.744
3	510.075,374 424.577,786	4	510.070,534 424.578,584	4.905
4	510.070,534 424.578,584	5	510.053,799 424.580,65	16.862
5	510.053,799 424.580,65	6	510.043,421 424.583,733	10.826
6	510.043,421 424.583,733	7	510.036,373 424.560,767	24.023
7	510.036,373 424.560,767	8	510.033,251 424.555,139	6.436
8	510.033,251 424.555,139	9	510.060,688 424.550,097	27.896
9	510.060,688 424.550,097	10	510.060,704 424.550,142	0.048
10	510.060,704 424.550,142	1	510.064,225 424.560,588	11.023

** Lungimile segmentelor sunt determinate în planul de proiecție Stereo 70 și sunt rotunjite la 1 milimetru.

*** Distanța dintre puncte este formată din segmente cumulate ce sunt mai mici decât valoarea 1 milimetru.

**DATE DESPRE IMOBILUL NR. 1263**

Oficiul de Cadastru și Publicitate Imobiliară ARGES
Biroul de Cadastru și Publicitate Imobiliară Campulung

A. Partea I. Descrierea imobilului

TEREN Extravilan

Adresa: Jud. Arges

Nr. Crt	Nr cadastral Nr. topografic	Suprafața* (mp)	Observații / Referințe
A1		451	Sector cadastral:19 Teren neimpregmuit;

Construcții

Crt	Nr cadastral Nr. topografic	Adresa	Observații / Referințe
A1.1		Jud. Arges	Nr. niveluri:1; S. construita la sol:44 mp; S. construita desfasurata:44 mp;

B. Partea II. Proprietari și acte

Inscrieri privitoare la dreptul de proprietate și alte drepturi reale		Referințe
/		
Act Normativ nr. 7, din 13/03/1996 emis de PARLAMENT (art. 13 alin. 15);		
B1	Inscrierea provizorie, drept de PROPRIETATE, dobandit prin Lege, cota actuala 1/1, cota initiala 1/1 1) COMUNA VALEA MARE PRAVĂȚ , CIF:5010196	A1
Act Normativ nr. 7, din 13/03/1996 emis de PARLAMENT (art. 12 alin. 16);		
B3	Intabulare, drept de PROPRIETATE, dobandit prin Construire, cota actuala 1/1, cota initiala 1/1 1) LIȚĂ GEORGE , lipsă CNP	A1.1

C. Partea III. SARCINI .

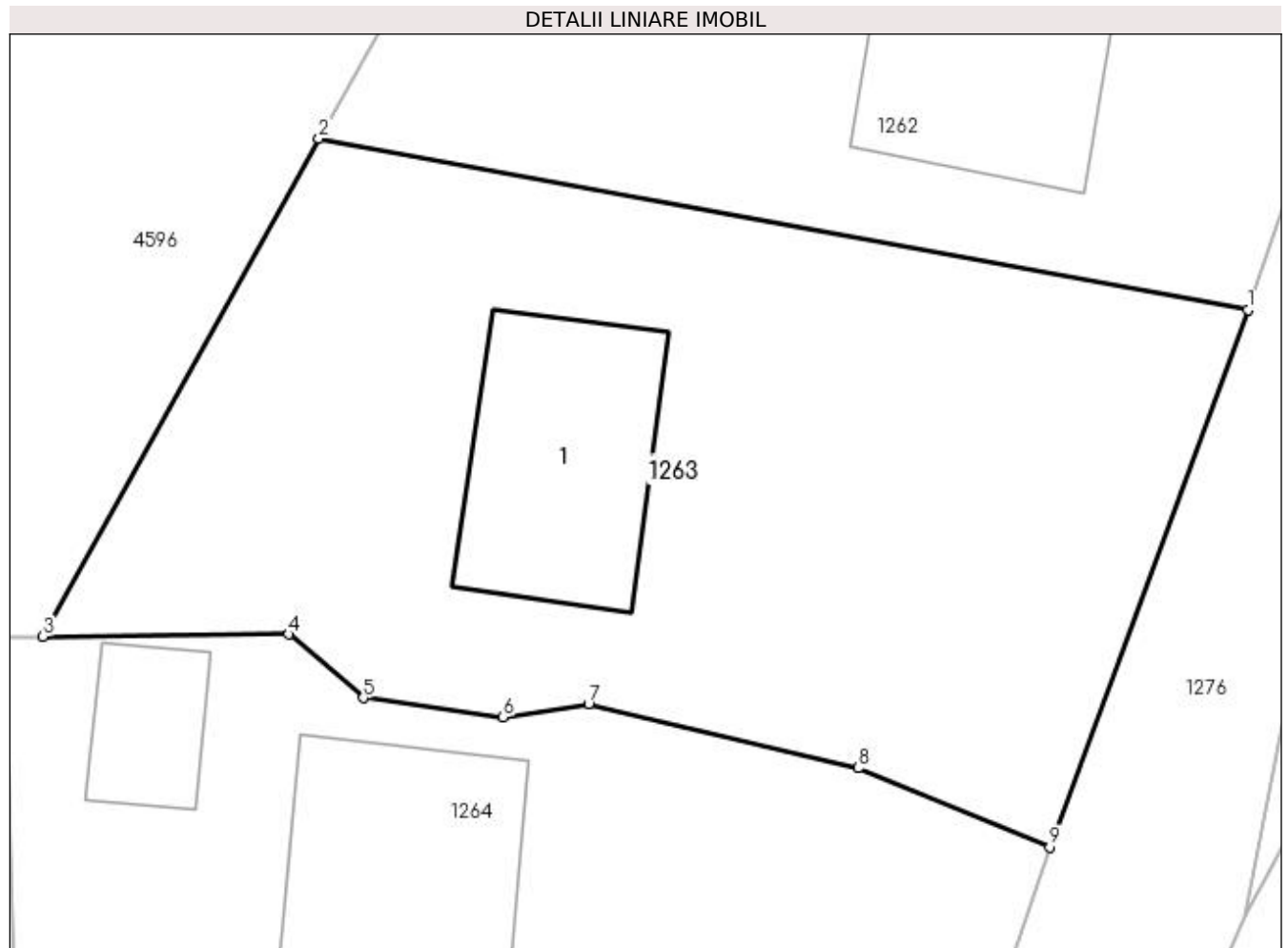
Inscrieri privind dezmembramintele dreptului de proprietate, drepturi reale de garanție și sarcini	Referințe
NU SUNT	

Anexa Nr. 1 La Partea I

Teren

Nr cadastral	Suprafața (mp)*	Observații / Referințe
	451	

* Suprafața este determinată în planul de proiecție Stereo 70.



Date referitoare la teren

Crt	Categorie folosință	Intra vilan	Suprafața (mp)	Tarla	Parcelă	Nr. topo	Observații / Referințe
1	curți constructii	NU	451	45	782	-	

Date referitoare la construcții

Crt	Număr	Destinație construcție	Supraf. (mp)	Situație juridică	Observații / Referințe
A1.1		constructii anexa	44	Cu acte	Nr. niveluri:1; S. construita la sol:44 mp; S. construita desfasurata:44 mp;

Lungime Segmente

1) Valorile lungimilor segmentelor sunt obținute din proiecție în plan.

Punct început	X / Y	Punct sfârșit	X / Y	Lungime segment (** (m)
1	510.060,688 424.550,097	2	510.033,251 424.555,139	27.896
2	510.033,251 424.555,139	3	510.025,107 424.540,459	16.788
3	510.025,107 424.540,459	4	510.032,372 424.540,523	7.265
4	510.032,372 424.540,523	5	510.034,561 424.538,646	2.884

Punct început	X / Y	Punct sfârșit	X / Y	Lungime segment (** (m)
5	510.034,561 424.538,646	6	510.038,69 424.538,074	4.168
6	510.038,69 424.538,074	7	510.041,221 424.538,466	2.561
7	510.041,221 424.538,466	8	510.049,177 424.536,568	8.179
8	510.049,177 424.536,568	9	510.054,836 424.534,234	6.121
9	510.054,836 424.534,234	1	510.060,688 424.550,097	16.908

** Lungimile segmentelor sunt determinate în planul de proiecție Stereo 70 și sunt rotunjite la 1 milimetru.

*** Distanța dintre puncte este formată din segmente cumulate ce sunt mai mici decât valoarea 1 milimetru.

**DATE DESPRE IMOBILUL NR. 1264**

Oficiul de Cadastru și Publicitate Imobiliară ARGES
Biroul de Cadastru și Publicitate Imobiliară Campulung

A. Partea I. Descrierea imobilului

TEREN Extravilan

Adresa: Nr. 9, Jud. Arges

Nr. Crt	Nr cadastral Nr. topografic	Suprafața* (mp)	Observații / Referințe
A1		731	Sector cadastral:19 Teren neimprijmit;

Construcții

Crt	Nr cadastral Nr. topografic	Adresa	Observații / Referințe
A1.1		Nr. 9, Jud. Arges	Nr. niveluri:1; S. construita la sol:76 mp; S. construita desfasurata:76 mp;
A1.2		Nr. 9, Jud. Arges	Nr. niveluri:1; S. construita la sol:49 mp; S. construita desfasurata:49 mp;
A1.3		Nr. 9, Jud. Arges	Nr. niveluri:1; S. construita la sol:24 mp; S. construita desfasurata:24 mp;
A1.4		Nr. 9, Jud. Arges	Nr. niveluri:1; S. construita la sol:19 mp; S. construita desfasurata:19 mp;
A1.5		Nr. 9, Jud. Arges	Nr. niveluri:1; S. construita la sol:23 mp; S. construita desfasurata:23 mp;
A1.6		Nr. 9, Jud. Arges	Nr. niveluri:1; S. construita la sol:15 mp; S. construita desfasurata:15 mp;

B. Partea II. Proprietari și acte

Inscrieri privitoare la dreptul de proprietate și alte drepturi reale		Referințe
/		
Act Administrativ nr. 116585, din 31/07/2002 emis de CJPSDPAT ARGES;		
B1	Intabulare, drept de PROPRIETATE, dobandit prin Reconstituire, cota actuala 1/1, cota initiala 1/1 1) CRÎNGARU EUGEN	A1
Act Normativ nr. 7, din 13/03/1996 emis de PARLAMENT (art. 12 alin. 16);		
B2	Intabulare, drept de PROPRIETATE, dobandit prin Construire, cota actuala 1/1, cota initiala 1/1 1) CRÎNGARU EUGEN	A1.1, A1.2, A1.3, A1.4, A1.5, A1.6

C. Partea III. SARCINI .

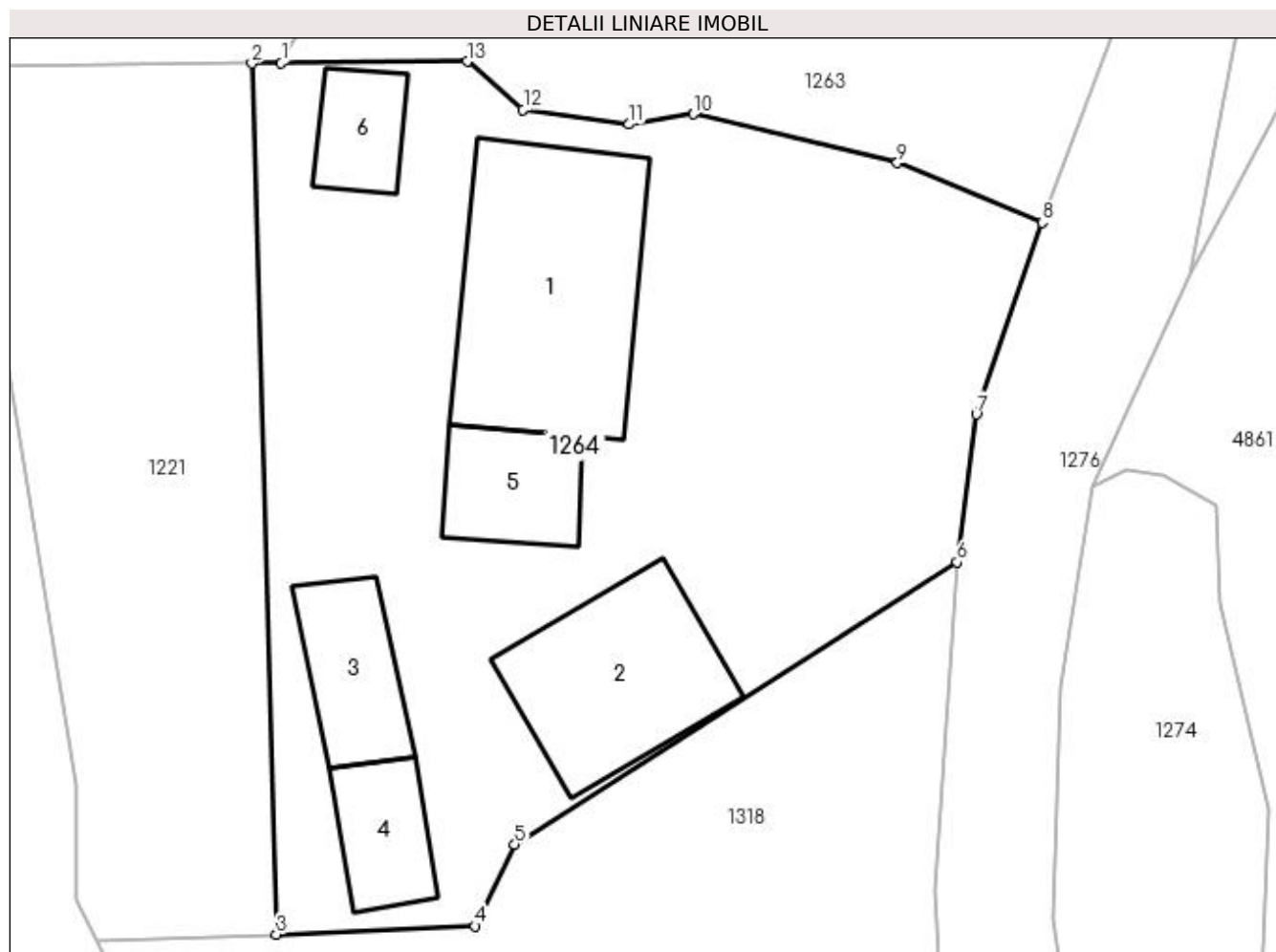
Inscrieri privind dezmembramintele dreptului de proprietate, drepturi reale de garanție și sarcini	Referințe
NU SUNT	

Anexa Nr. 1 La Partea I

Teren

Nr cadastral	Suprafața (mp)*	Observații / Referințe
	731	

* Suprafața este determinată în planul de proiecție Stereo 70.



Date referitoare la teren

Crt	Categorie folosință	Intra vilan	Suprafața (mp)	Tarla	Parcelă	Nr. topo	Observații / Referințe
1	curți constructii	NU	731	45	782	-	În act se regăsește T1 și P38

Date referitoare la construcții

Crt	Număr	Destinație construcție	Supraf. (mp)	Situație juridică	Observații / Referințe
A1.1		construcții anexa	76	Cu acte	Nr. niveluri:1; S. construita la sol:76 mp; S. construita desfasurata:76 mp;
A1.2		construcții de locuințe	49	Cu acte	Nr. niveluri:1; S. construita la sol:49 mp; S. construita desfasurata:49 mp;
A1.3		construcții anexa	24	Cu acte	Nr. niveluri:1; S. construita la sol:24 mp; S. construita desfasurata:24 mp;
A1.4		construcții anexa	19	Cu acte	Nr. niveluri:1; S. construita la sol:19 mp; S. construita desfasurata:19 mp;
A1.5		construcții anexa	23	Cu acte	Nr. niveluri:1; S. construita la sol:23 mp; S. construita desfasurata:23 mp;
A1.6		construcții anexa	15	Cu acte	Nr. niveluri:1; S. construita la sol:15 mp; S. construita desfasurata:15 mp;

Lungime Segmente

1) Valorile lungimilor segmentelor sunt obținute din proiecție în plan.

Punct început	X / Y	Punct sfârșit	X / Y	Lungime segment (** (m)
1	510.025,107 424.540,459	2	510.023,96 424.540,449	1.147
2	510.023,96 424.540,449	3	510.024,914 424.506,436	34.026
3	510.024,914 424.506,436	4	510.032,685 424.506,76	7.778
4	510.032,685 424.506,76	5	510.034,222 424.509,959	3.549
5	510.034,222 424.509,959	6	510.051,511 424.520,974	20.5
6	510.051,511 424.520,974	7	510.052,266 424.526,742	5.817
7	510.052,266 424.526,742	8	510.054,836 424.534,234	7.921
8	510.054,836 424.534,234	9	510.049,177 424.536,568	6.121
9	510.049,177 424.536,568	10	510.041,221 424.538,466	8.179
10	510.041,221 424.538,466	11	510.038,69 424.538,074	2.561
11	510.038,69 424.538,074	12	510.034,561 424.538,646	4.168
12	510.034,561 424.538,646	13	510.032,372 424.540,523	2.884
13	510.032,372 424.540,523	1	510.025,107 424.540,459	7.265

** Lungimile segmentelor sunt determinate în planul de proiecție Stereo 70 și sunt rotunjite la 1 milimetru.

*** Distanța dintre puncte este formată din segmente cumulate ce sunt mai mici decât valoarea 1 milimetru.

**DATE DESPRE IMOBILUL NR. 1265**

Oficiul de Cadastru și Publicitate Imobiliară ARGES
Biroul de Cadastru și Publicitate Imobiliară Campulung

A. Partea I. Descrierea imobilului

TEREN Extravilan

Adresa: Jud. Arges

Nr. Crt	Nr cadastral Nr. topografic	Suprafața* (mp)	Observații / Referințe
A1		12.000	Sector cadastral:19 Teren neimprejmuit;

B. Partea II. Proprietari și acte

Inscrieri privitoare la dreptul de proprietate și alte drepturi reale		Referințe
/		
Act Normativ nr. 7, din 13/03/1996 emis de PARLAMENT (art. 13 alin. 15);		
B1	Inscrierea provizorie, drept de PROPRIETATE, dobandit prin Lege, cota actuala 1/1, cota initiala 1/1 1) COMUNA VALEA MARE PRAVAT, CIF:5010196	A1

C. Partea III. SARCINI .

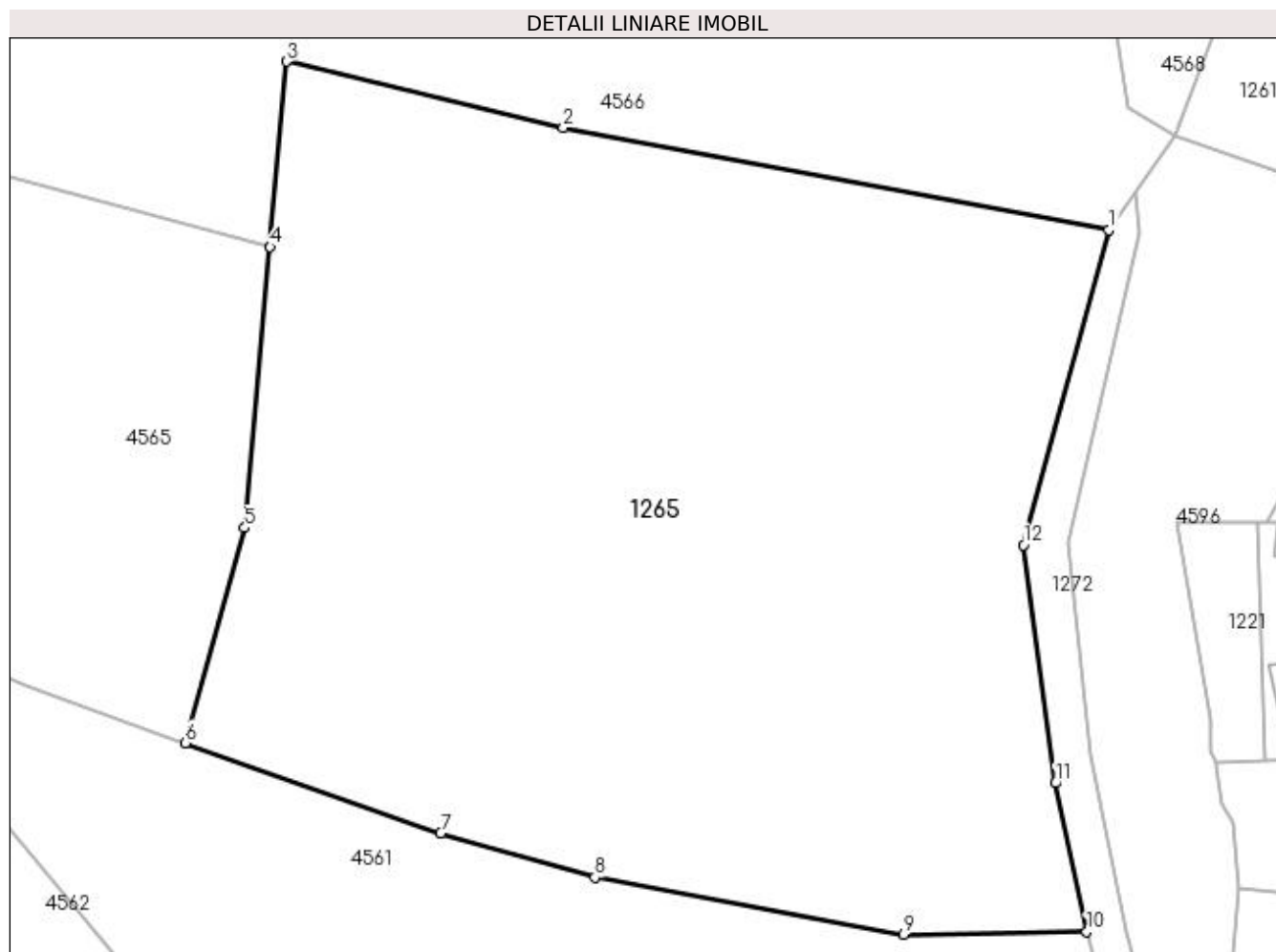
Inscrieri privind dezmembramintele dreptului de proprietate, drepturi reale de garanție și sarcini	Referințe
NU SUNT	

Anexa Nr. 1 La Partea I

Teren

Nr cadastral	Suprafața (mp)*	Observații / Referințe
	12.000	

* Suprafața este determinată în planul de proiecție Stereo 70.



Date referitoare la teren

Crt	Categorie folosință	Intravilan	Suprafața (mp)	Tarla	Parcelă	Nr. topo	Observații / Referințe
1	pasune	NU	12.000	42	783	-	

Lungime Segmente

1) Valorile lungimilor segmentelor sunt obținute din proiecție în plan.

Punct început	X / Y	Punct sfârșit	X / Y	Lungime segment (** (m)
1	510.002,762 424.581,9	2	509.925,218 424.596,407	78.889
2	509.925,218 424.596,407	3	509.885,914 424.605,84	40.42
3	509.885,914 424.605,84	4	509.883,556 424.579,525	26.42
4	509.883,556 424.579,525	5	509.879,979 424.539,594	40.091
5	509.879,979 424.539,594	6	509.871,534 424.509,064	31.676

Punct început	X / Y	Punct sfârșit	X / Y	Lungime segment (** (m)
6	509.871,534 424.509,064	7	509.907,814 424.496,267	38.471
7	509.907,814 424.496,267	8	509.929,717 424.489,986	22.786
8	509.929,717 424.489,986	9	509.973,6 424.481,874	44.626
9	509.973,6 424.481,874	10	509.999,621 424.482,243	26.024
10	509.999,621 424.482,243	11	509.995,16 424.503,352	21.575
11	509.995,16 424.503,352	12	509.990,613 424.537,15	34.102
12	509.990,613 424.537,15	1	510.002,762 424.581,9	46.37

** Lungimile segmentelor sunt determinate în planul de proiecție Stereo 70 și sunt rotunjite la 1 milimetru.

*** Distanța dintre puncte este formată din segmente cumulate ce sunt mai mici decât valoarea 1 milimetru.

**DATE DESPRE IMOBILUL NR. 1266**

Oficiul de Cadastru și Publicitate Imobiliară ARGES
Biroul de Cadastru și Publicitate Imobiliară Campulung

A. Partea I. Descrierea imobilului

TEREN Extravilan

Adresa: Jud. Arges

Nr. Crt	Nr cadastral Nr. topografic	Suprafața* (mp)	Observații / Referințe
A1		320	Sector cadastral:19 Teren neimprejmuit;

B. Partea II. Proprietari și acte

Inscrieri privitoare la dreptul de proprietate și alte drepturi reale	Referințe
/	
Act Normativ nr. 7, din 13/03/1996 emis de PARLAMENT (art. 13 alin. 15);	
B1	A1
Inscrierea provizorie, drept de PROPRIETATE, dobandit prin Lege, cota actuala 1/1, cota initiala 1/1 1) COMUNA VALEA MARE PRAVAT, CIF:5010196	

C. Partea III. SARCINI .

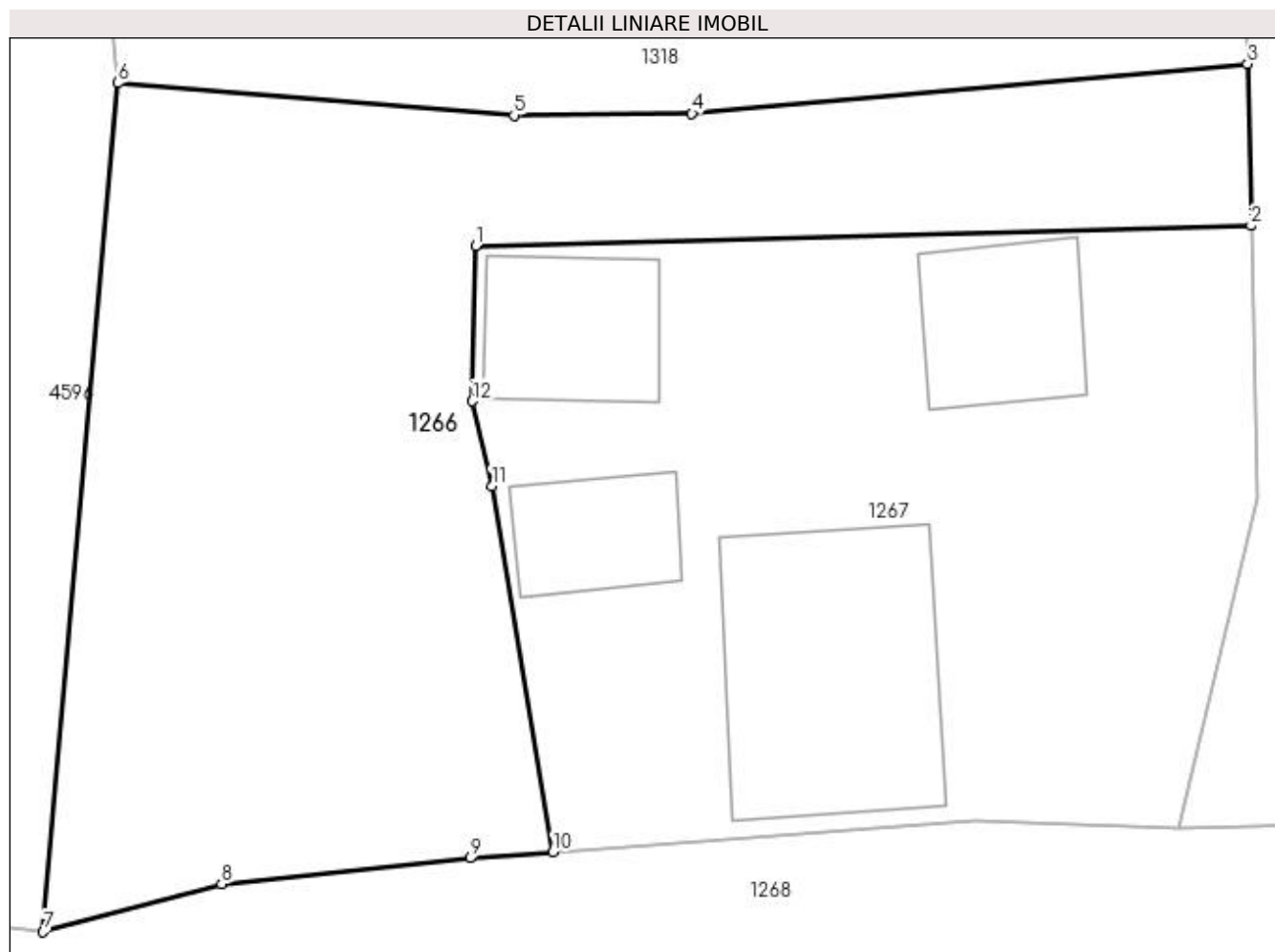
Inscrieri privind dezmembramintele dreptului de proprietate, drepturi reale de garanție și sarcini	Referințe
NU SUNT	

Anexa Nr. 1 La Partea I

Teren

Nr cadastral	Suprafața (mp)*	Observații / Referințe
	320	

* Suprafața este determinată în planul de proiecție Stereo 70.



Date referitoare la teren

Crt	Categorie folosință	Intra vilan	Suprafața (mp)	Tarla	Parcelă	Nr. topo	Observații / Referințe
1	curți constructii	NU	320	45	782	-	

Lungime Segmente

1) Valorile lungimilor segmentelor sunt obținute din proiecție în plan.

Punct început	X / Y	Punct sfârșit	X / Y	Lungime segment (** (m)
1	510.030,899 424.483,918	2	510.051,914 424.484,46	21.022
2	510.051,914 424.484,46	3	510.051,819 424.488,842	4.383
3	510.051,819 424.488,842	4	510.036,761 424.487,496	15.118
4	510.036,761 424.487,496	5	510.031,939 424.487,45	4.822
5	510.031,939 424.487,45	6	510.021,191 424.488,322	10.783

Punct început	X / Y	Punct sfârșit	X / Y	Lungime segment (** (m)
6	510.021,191 424.488,322	7	510.019,172 424.465,325	23.085
7	510.019,172 424.465,325	8	510.024,015 424.466,625	5.014
8	510.024,015 424.466,625	9	510.030,753 424.467,327	6.774
9	510.030,753 424.467,327	10	510.032,993 424.467,494	2.246
10	510.032,993 424.467,494	11	510.031,341 424.477,404	10.047
11	510.031,341 424.477,404	12	510.030,803 424.479,707	2.365
12	510.030,803 424.479,707	1	510.030,899 424.483,918	4.212

** Lungimile segmentelor sunt determinate în planul de proiecție Stereo 70 și sunt rotunjite la 1 milimetru.

*** Distanța dintre puncte este formată din segmente cumulate ce sunt mai mici decât valoarea 1 milimetru.

**DATE DESPRE IMOBILUL NR. 1267**

Oficiul de Cadastru și Publicitate Imobiliară ARGES
Biroul de Cadastru și Publicitate Imobiliară Campulung

A. Partea I. Descrierea imobilului

TEREN Extravilan

Adresa: Nr. 8, Jud. Arges

Nr. Crt	Nr cadastral Nr. topografic	Suprafața* (mp)	Observații / Referințe
A1		320	Sector cadastral:19 Teren neimprijmit;

Construcții

Crt	Nr cadastral Nr. topografic	Adresa	Observații / Referințe
A1.1		Nr. 8, Jud. Arges	Nr. niveluri:1; S. construita la sol:44 mp; S. construita desfasurata:44 mp;
A1.2		Nr. 8, Jud. Arges	Nr. niveluri:1; S. construita la sol:18 mp; S. construita desfasurata:18 mp;
A1.3		Nr. 8, Jud. Arges	Nr. niveluri:1; S. construita la sol:18 mp; S. construita desfasurata:18 mp;
A1.4		Nr. 8, Jud. Arges	Nr. niveluri:1; S. construita la sol:13 mp; S. construita desfasurata:13 mp;

B. Partea II. Proprietari și acte

Inscrieri privitoare la dreptul de proprietate și alte drepturi reale		Referințe
/		
Act Administrativ nr. 116584, din 30/07/2002 emis de CJPSDPAT ARGES;		
B1	Intabulare, drept de PROPRIETATE, dobandit prin Reconstituire, cota actuala 1/1, cota initiala 1/1 1) GRANCEA ANTONELA	A1
Act Normativ nr. 7, din 13/03/1996 emis de PARLAMENT (art. 12 alin. 16);		
B2	Intabulare, drept de PROPRIETATE, dobandit prin Construire, cota actuala 1/1, cota initiala 1/1 1) GRANCEA ANTONELA	A1.1, A1.2, A1.3, A1.4

C. Partea III. SARCINI .

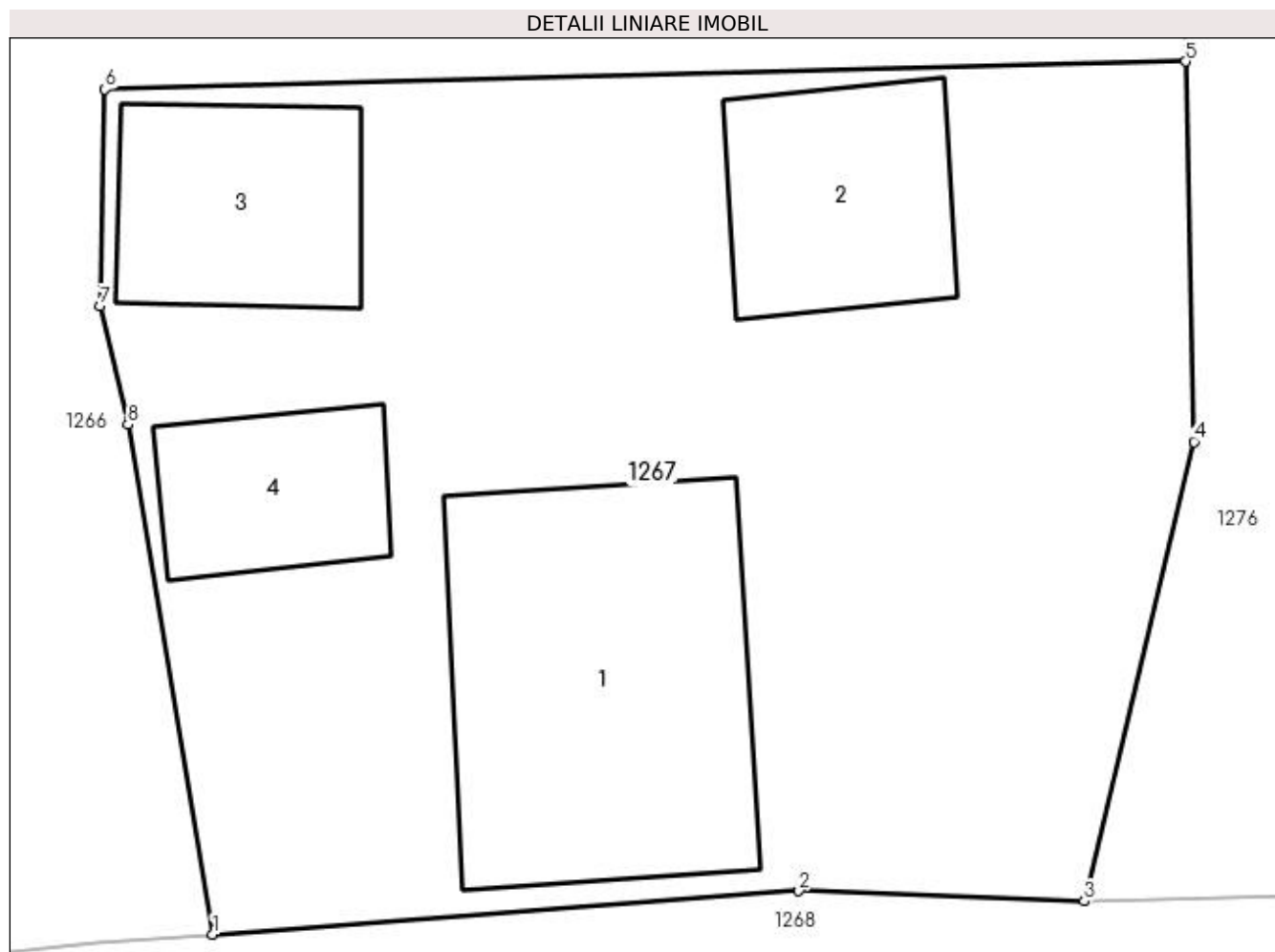
Inscrieri privind dezmembramintele dreptului de proprietate, drepturi reale de garanție și sarcini	Referințe
NU SUNT	

Anexa Nr. 1 La Partea I

Teren

Nr cadastral	Suprafața (mp)*	Observații / Referințe
	320	

* Suprafața este determinată în planul de proiecție Stereo 70.



Date referitoare la teren

Crt	Categorie folosință	Intravilan	Suprafața (mp)	Tarla	Parcelă	Nr. topo	Observații / Referințe
1	curți constructii	NU	320	45	782	-	În act se regăsește T1și P38

Date referitoare la construcții

Crt	Număr	Destinație construcție	Supraf. (mp)	Situație juridică	Observații / Referințe
A1.1		construcții de locuințe	44	Cu acte	Nr. niveluri:1; S. construita la sol:44 mp; S. construita desfasurata:44 mp;
A1.2		construcții anexa	18	Cu acte	Nr. niveluri:1; S. construita la sol:18 mp; S. construita desfasurata:18 mp;
A1.3		construcții anexa	18	Cu acte	Nr. niveluri:1; S. construita la sol:18 mp; S. construita desfasurata:18 mp;
A1.4		construcții anexa	13	Cu acte	Nr. niveluri:1; S. construita la sol:13 mp; S. construita desfasurata:13 mp;

Lungime Segmente

1) Valorile lungimilor segmentelor sunt obținute din proiecție în plan.

Punct început	X / Y	Punct sfârșit	X / Y	Lungime segment (** (m))
1	510.032,993 424.467,494	2	510.044,392 424.468,341	11.43

Punct început	X / Y	Punct sfârșit	X / Y	Lungime segment (** (m)
2	510.044,392 424.468,341	3	510.049,941 424.468,139	5.553
3	510.049,941 424.468,139	4	510.052,074 424.477,069	9.181
4	510.052,074 424.477,069	5	510.051,914 424.484,46	7.393
5	510.051,914 424.484,46	6	510.030,899 424.483,918	21.022
6	510.030,899 424.483,918	7	510.030,803 424.479,707	4.212
7	510.030,803 424.479,707	8	510.031,341 424.477,404	2.365
8	510.031,341 424.477,404	1	510.032,993 424.467,494	10.047

** Lungimile segmentelor sunt determinate în planul de proiecție Stereo 70 și sunt rotunjite la 1 milimetru.

*** Distanța dintre puncte este formată din segmente cumulate ce sunt mai mici decât valoarea 1 milimetru.

**DATE DESPRE IMOBILUL NR. 1268**

Oficiul de Cadastru și Publicitate Imobiliară ARGES
Biroul de Cadastru și Publicitate Imobiliară Campulung

A. Partea I. Descrierea imobilului

TEREN Extravilan

Adresa: Jud. Arges

Nr. Crt	Nr cadastral Nr. topografic	Suprafața* (mp)	Observații / Referințe
A1		689	Sector cadastral:19 Teren neimprijmit;

Construcții

Crt	Nr cadastral Nr. topografic	Adresa	Observații / Referințe
A1.1		Jud. Arges	Nr. niveluri:1; S. construita la sol:33 mp; S. construita desfasurata:33 mp;
A1.2		Jud. Arges	Nr. niveluri:1; S. construita la sol:20 mp; S. construita desfasurata:20 mp;
A1.3		Jud. Arges	Nr. niveluri:1; S. construita la sol:9 mp; S. construita desfasurata:9 mp;
A1.4		Jud. Arges	Nr. niveluri:1; S. construita la sol:11 mp; S. construita desfasurata:11 mp;

B. Partea II. Proprietari și acte

Inscrieri privitoare la dreptul de proprietate și alte drepturi reale		Referințe
/		
Act Normativ nr. 7, din 13/03/1996 emis de PARLAMENT (art. 13 alin. 15);		
B1	Inscrierea provizorie, drept de PROPRIETATE, dobandit prin Lege, cota actuala 1/1, cota initiala 1/1 1) COMUNA VALEA MARE PRAVAT , CIF:5010196	A1
Act Normativ nr. 7, din 13/03/1996 emis de PARLAMENT (art. 12 alin. 16);		
B2	Intabulare, drept de PROPRIETATE, dobandit prin Construire, cota actuala 1/1, cota initiala 1/1 1) GRANCEA DAN	A1.1, A1.2, A1.3, A1.4

C. Partea III. SARCINI .

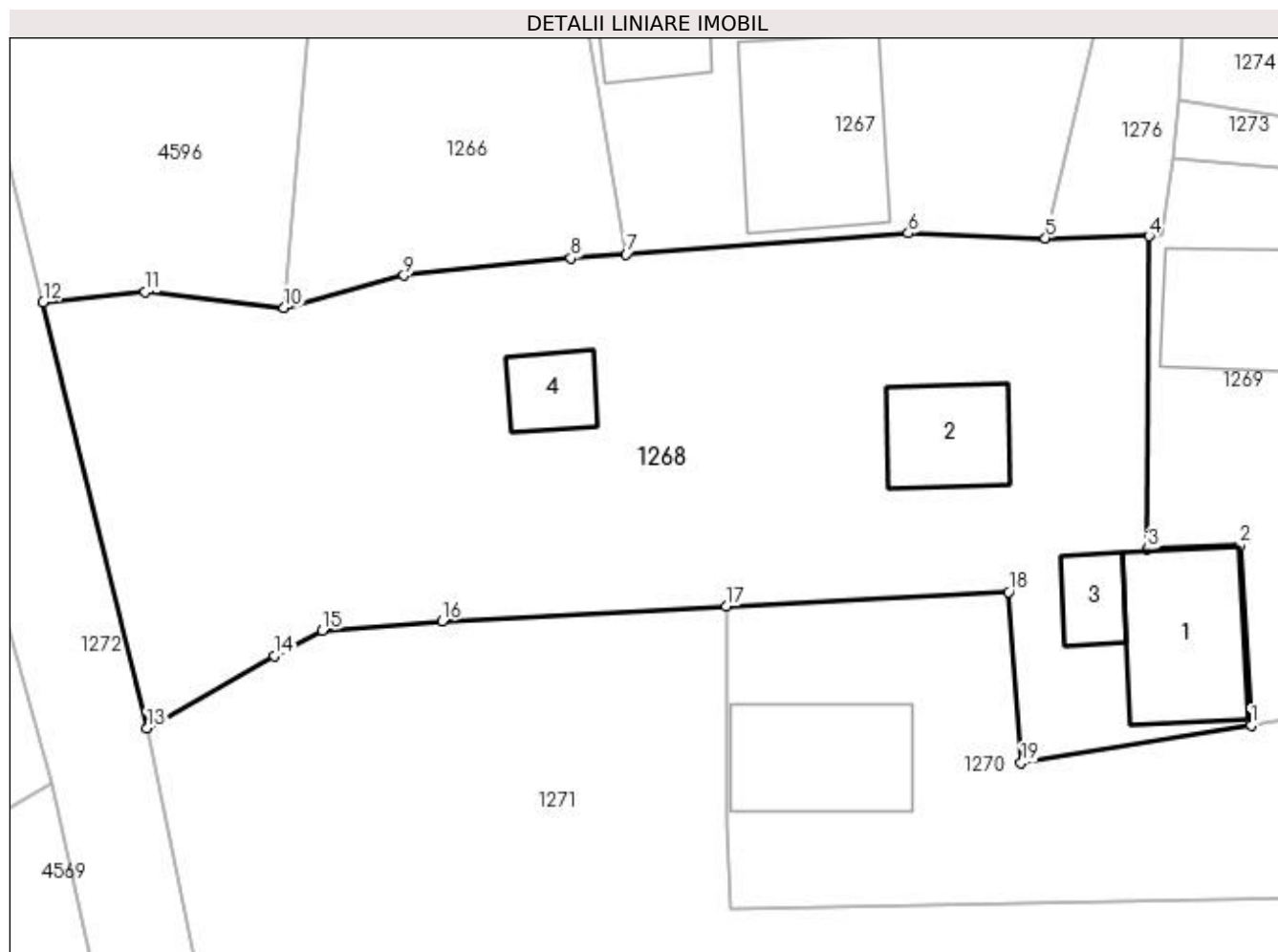
Inscrieri privind dezmembramintele dreptului de proprietate, drepturi reale de garanție și sarcini	Referințe
NU SUNT	

Anexa Nr. 1 La Partea I

Teren

Nr cadastral	Suprafața (mp)*	Observații / Referințe
	689	

* Suprafața este determinată în planul de proiecție Stereo 70.



Date referitoare la teren

Crt	Categorie folosință	Intravilan	Suprafața (mp)	Tarla	Parcelă	Nr. topo	Observații / Referințe
1	curți constructii	NU	689	45	782	-	

Date referitoare la construcții

Crt	Număr	Destinație construcție	Supraf. (mp)	Situație juridică	Observații / Referințe
A1.1		construcții de locuințe	33	Cu acte	Nr. niveluri:1; S. construita la sol:33 mp; S. construita desfasurata:33 mp;
A1.2		construcții de locuințe	20	Cu acte	Nr. niveluri:1; S. construita la sol:20 mp; S. construita desfasurata:20 mp;
A1.3		construcții anexa	9	Cu acte	Nr. niveluri:1; S. construita la sol:9 mp; S. construita desfasurata:9 mp;
A1.4		construcții anexa	11	Cu acte	Nr. niveluri:1; S. construita la sol:11 mp; S. construita desfasurata:11 mp;

Lungime Segmente

1) Valorile lungimilor segmentelor sunt obținute din proiecție în plan.

Punct început	X / Y	Punct sfârșit	X / Y	Lungime segment (** (m)
1	510.058,252 424.448,455	2	510.057,794 424.455,726	7.285

Punct început	X / Y	Punct sfârșit	X / Y	Lungime segment (** (m)
2	510.057,794 424.455,726	3	510.054,074 424.455,584	3.723
3	510.054,074 424.455,584	4	510.054,117 424.468,227	12.643
4	510.054,117 424.468,227	5	510.049,941 424.468,139	4.177
5	510.049,941 424.468,139	6	510.044,392 424.468,341	5.553
6	510.044,392 424.468,341	7	510.032,993 424.467,494	11.43
7	510.032,993 424.467,494	8	510.030,753 424.467,327	2.246
8	510.030,753 424.467,327	9	510.024,015 424.466,625	6.774
9	510.024,015 424.466,625	10	510.019,172 424.465,325	5.014
10	510.019,172 424.465,325	11	510.013,54 424.465,958	5.667
11	510.013,54 424.465,958	12	510.009,432 424.465,563	4.127
12	510.009,432 424.465,563	13	510.013,628 424.448,332	17.735
13	510.013,628 424.448,332	14	510.018,774 424.451,261	5.921
14	510.018,774 424.451,261	15	510.020,714 424.452,292	2.197
15	510.020,714 424.452,292	16	510.025,564 424.452,673	4.865
16	510.025,564 424.452,673	17	510.037,035 424.453,262	11.486
17	510.037,035 424.453,262	18	510.048,446 424.453,847	11.426
18	510.048,446 424.453,847	19	510.048,95 424.446,943	6.922
19	510.048,95 424.446,943	1	510.058,252 424.448,455	9.424

** Lungimile segmentelor sunt determinate în planul de proiecție Stereo 70 și sunt rotunjite la 1 milimetru.

*** Distanța dintre puncte este formată din segmente cumulate ce sunt mai mici decât valoarea 1 milimetru.

**DATE DESPRE IMOBILUL NR. 1269**

Oficiul de Cadastru și Publicitate Imobiliară ARGES
Biroul de Cadastru și Publicitate Imobiliară Campulung

A. Partea I. Descrierea imobilului

TEREN Extravilan

Adresa: Jud. Arges

Nr. Crt	Nr cadastral Nr. topografic	Suprafața* (mp)	Observații / Referințe
A1		196	Sector cadastral:19 Teren neimpregmuit;

Construcții

Crt	Nr cadastral Nr. topografic	Adresa	Observații / Referințe
A1.1		Jud. Arges	Nr. niveluri:1; S. construita la sol:36 mp; S. construita desfasurata:36 mp;

B. Partea II. Proprietari și acte

Inscrieri privitoare la dreptul de proprietate și alte drepturi reale	Referințe
/	
Act Administrativ nr. 116583, din 30/07/2002 emis de CJPSDPAT ARGES;	
B1	Intabulare, drept de PROPRIETATE, dobandit prin Reconstituire, cota actuala 1/1, cota initiala 1/1 1) GRANCEA DAN
Act Normativ nr. 7, din 13/03/1996 emis de PARLAMENT (art. 12 alin. 16);	
B2	Intabulare, drept de PROPRIETATE, dobandit prin Construire, cota actuala 1/1, cota initiala 1/1 1) GRANCEA DAN

C. Partea III. SARCINI .

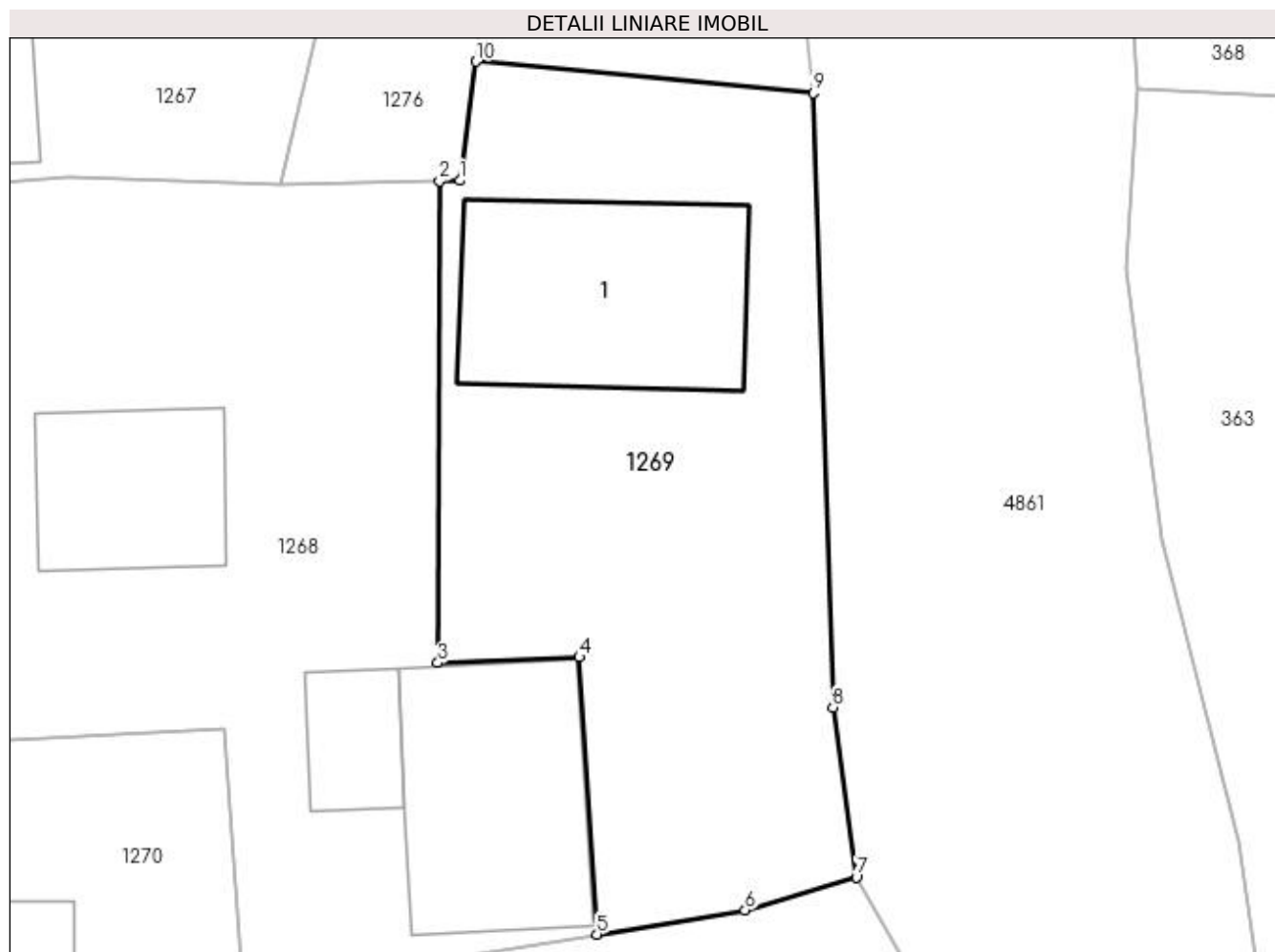
Inscrieri privind dezmembramintele dreptului de proprietate, drepturi reale de garanție și sarcini	Referințe
NU SUNT	

Anexa Nr. 1 La Partea I

Teren

Nr cadastral	Suprafața (mp)*	Observații / Referințe
	196	

* Suprafața este determinată în planul de proiecție Stereo 70.



Date referitoare la teren

Crt	Categorie folosință	Intravilan	Suprafața (mp)	Tarla	Parcelă	Nr. topo	Observații / Referințe
1	curți constructii	NU	196	45	782	-	În act se regăsește T1 și P38

Date referitoare la construcții

Crt	Număr	Destinație construcție	Supraf. (mp)	Situație juridică	Observații / Referințe
A1.1		construcții de locuințe	36	Cu acte	Nr. niveluri:1; S. construita la sol:36 mp; S. construita desfasurata:36 mp;

Lungime Segmente

1) Valorile lungimilor segmentelor sunt obținute din proiecție în plan.

Punct început	X / Y	Punct sfârșit	X / Y	Lungime segment (** (m)
1	510.054,652 424.468,238	2	510.054,117 424.468,227	0.535
2	510.054,117 424.468,227	3	510.054,074 424.455,584	12.643
3	510.054,074 424.455,584	4	510.057,794 424.455,726	3.723
4	510.057,794 424.455,726	5	510.058,252 424.448,455	7.285

Punct început	X / Y	Punct sfârșit	X / Y	Lungime segment (** (m)
5	510.058,252 424.448,455	6	510.062,143 424.449,087	3.942
6	510.062,143 424.449,087	7	510.065,067 424.449,956	3.05
7	510.065,067 424.449,956	8	510.064,455 424.454,414	4.5
8	510.064,455 424.454,414	9	510.063,93 424.470,534	16.129
9	510.063,93 424.470,534	10	510.055,076 424.471,364	8.893
10	510.055,076 424.471,364	1	510.054,652 424.468,238	3.155

** Lungimile segmentelor sunt determinate în planul de proiecție Stereo 70 și sunt rotunjite la 1 milimetru.

*** Distanța dintre puncte este formată din segmente cumulate ce sunt mai mici decât valoarea 1 milimetru.

**DATE DESPRE IMOBILUL NR. 1270**

Oficiul de Cadastru și Publicitate Imobiliară ARGES
Biroul de Cadastru și Publicitate Imobiliară Campulung

A. Partea I. Descrierea imobilului

TEREN Extravilan

Adresa: Jud. Arges

Nr. Crt	Nr cadastral Nr. topografic	Suprafața* (mp)	Observații / Referințe
A1		266	Sector cadastral:19 Teren neimprijmit;

Construcții

Crt	Nr cadastral Nr. topografic	Adresa	Observații / Referințe
A1.1		Jud. Arges	Nr. niveluri:1; S. construita la sol:32 mp; S. construita desfasurata:32 mp;
A1.2		Jud. Arges	Nr. niveluri:1; S. construita la sol:13 mp; S. construita desfasurata:13 mp;

B. Partea II. Proprietari și acte

Inscrieri privitoare la dreptul de proprietate și alte drepturi reale		Referințe
/		
Act Administrativ nr. 116582, din 30/07/2002 emis de CJPSDPAT ARGES;		
B1	Intabulare, drept de PROPRIETATE, dobandit prin Reconstituire, cota actuala 1/1, cota initiala 1/1 1) IACOV VALENTIN	A1
Act Normativ nr. 7, din 13/03/1996 emis de PARLAMENT (art. 12 alin. 16);		
B2	Intabulare, drept de PROPRIETATE, dobandit prin Construire, cota actuala 1/1, cota initiala 1/1 1) IACOV VALENTIN	A1.1, A1.2

C. Partea III. SARCINI .

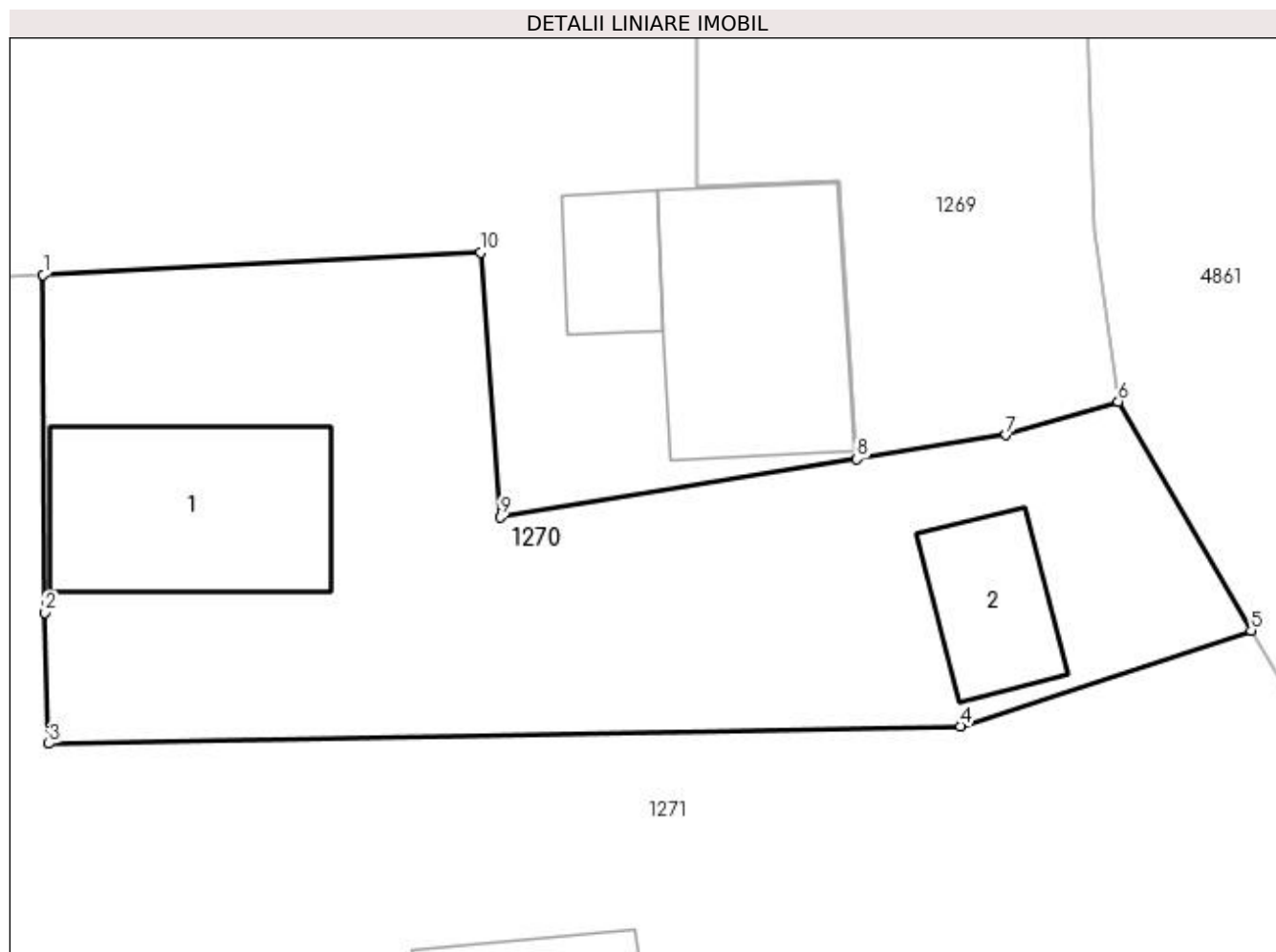
Inscrieri privind dezmembramintele dreptului de proprietate, drepturi reale de garanție și sarcini	Referințe
NU SUNT	

Anexa Nr. 1 La Partea I

Teren

Nr cadastral	Suprafața (mp)*	Observații / Referințe
	266	

* Suprafața este determinată în planul de proiecție Stereo 70.



Date referitoare la teren

Crt	Categorie folosință	Intravilan	Suprafața (mp)	Tarla	Parcelă	Nr. topo	Observații / Referințe
1	curți constructii	NU	266	45	782	-	În act se regăsește T1 și P38

Date referitoare la construcții

Crt	Număr	Destinație construcție	Supraf. (mp)	Situație juridică	Observații / Referințe
A1.1		construcții de locuințe	32	Cu acte	Nr. niveluri:1; S. construita la sol:32 mp; S. construita desfasurata:32 mp;
A1.2		construcții anexa	13	Cu acte	Nr. niveluri:1; S. construita la sol:13 mp; S. construita desfasurata:13 mp;

Lungime Segmente

1) Valorile lungimilor segmentelor sunt obținute din proiecție în plan.

Punct început	X / Y	Punct sfârșit	X / Y	Lungime segment (** (m))
1	510.037,035 424.453,262	2	510.037,086 424.444,458	8.804
2	510.037,086 424.444,458	3	510.037,185 424.441,041	3.418
3	510.037,185 424.441,041	4	510.060,952 424.441,496	23.771

Punct început	X / Y	Punct sfârșit	X / Y	Lungime segment (** (m)
4	510.060,952 424.441,496	5	510.068,531 424.443,991	7.979
5	510.068,531 424.443,991	6	510.065,067 424.449,956	6.898
6	510.065,067 424.449,956	7	510.062,143 424.449,087	3.05
7	510.062,143 424.449,087	8	510.058,252 424.448,455	3.942
8	510.058,252 424.448,455	9	510.048,95 424.446,943	9.424
9	510.048,95 424.446,943	10	510.048,446 424.453,847	6.922
10	510.048,446 424.453,847	1	510.037,035 424.453,262	11.426

** Lungimile segmentelor sunt determinate în planul de proiecție Stereo 70 și sunt rotunjite la 1 milimetru.

*** Distanța dintre puncte este formată din segmente cumulate ce sunt mai mici decât valoarea 1 milimetru.

**DATE DESPRE IMOBILUL NR. 1271**

Oficiul de Cadastru și Publicitate Imobiliară ARGES
Biroul de Cadastru și Publicitate Imobiliară Campulung

A. Partea I. Descrierea imobilului

TEREN Extravilan

Adresa: Jud. Arges

Nr. Crt	Nr cadastral Nr. topografic	Suprafața* (mp)	Observații / Referințe
A1		1.412	Sector cadastral:19 Teren neimpregmuit;

Construcții

Crt	Nr cadastral Nr. topografic	Adresa	Observații / Referințe
A1.1		Jud. Arges	Nr. niveluri:1; S. construita la sol:48 mp; S. construita desfasurata:48 mp;

B. Partea II. Proprietari și acte

Inscrieri privitoare la dreptul de proprietate și alte drepturi reale		Referințe
/		
Act Normativ nr. 7, din 13/03/1996 emis de PARLAMENT (art. 13 alin. 15);		
B1	Inscrierea provizorie, drept de PROPRIETATE, dobandit prin Lege, cota actuala 1/1, cota initiala 1/1 1) COMUNA VALEA MARE PRAVAT , CIF:5010196	A1
Act Normativ nr. 7, din 13/03/1996 emis de PARLAMENT (art. 12 alin. 16);		
B2	Intabulare, drept de PROPRIETATE, dobandit prin Construire, cota actuala 1/1, cota initiala 1/1 1) IACOV VALENTIN	A1.1

C. Partea III. SARCINI .

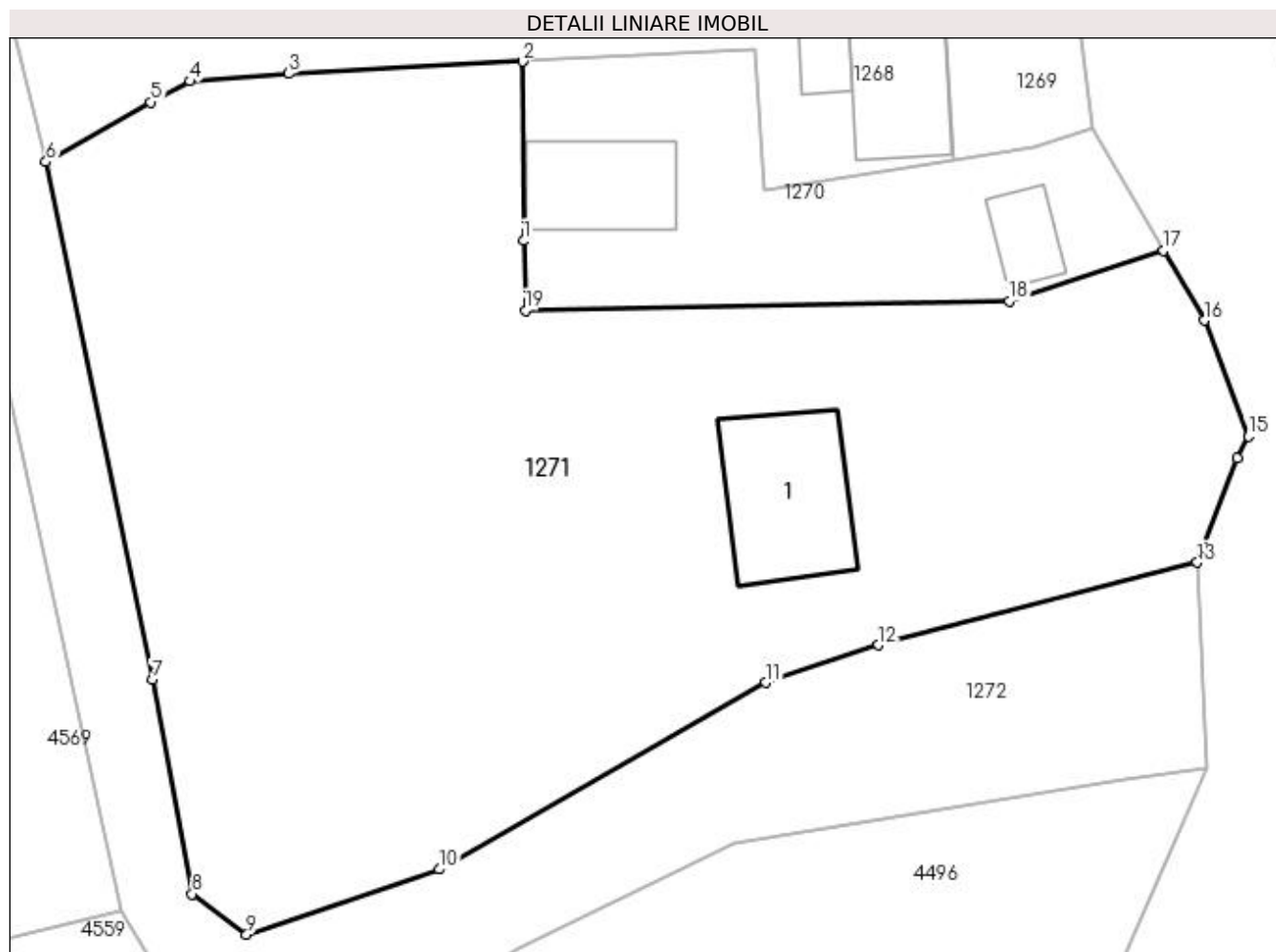
Inscrieri privind dezmembramintele dreptului de proprietate, drepturi reale de garanție și sarcini	Referințe
NU SUNT	

Anexa Nr. 1 La Partea I

Teren

Nr cadastral	Suprafața (mp)*	Observații / Referințe
	1.412	

* Suprafața este determinată în planul de proiecție Stereo 70.



Date referitoare la teren

Crt	Categorie folosință	Intra vilan	Suprafața (mp)	Tarla	Parcelă	Nr. topo	Observații / Referințe
1	curți constructii	NU	276	45	780,782	-	
2	pasune	NU	1.136	45	780,782	-	

Date referitoare la construcții

Crt	Număr	Destinație construcție	Supraf. (mp)	Situație juridică	Observații / Referințe
A1.1		construcții de locuințe	48	Cu acte	Nr. niveluri:1; S. construita la sol:48 mp; S. construita desfasurata:48 mp;

Lungime Segmente

1) Valorile lungimilor segmentelor sunt obținute din proiecție în plan.

Punct început	X / Y	Punct sfârșit	X / Y	Lungime segment (** (m)
1	510.037,086 424.444,458	2	510.037,035 424.453,262	8.804
2	510.037,035 424.453,262	3	510.025,564 424.452,673	11.486
3	510.025,564 424.452,673	4	510.020,714 424.452,292	4.865

Punct început	X / Y	Punct sfârșit	X / Y	Lungime segment (** (m)
4	510.020,714 424.452,292	5	510.018,774 424.451,261	2.197
5	510.018,774 424.451,261	6	510.013,628 424.448,332	5.921
6	510.013,628 424.448,332	7	510.018,85 424.422,902	25.961
7	510.018,85 424.422,902	8	510.020,809 424.412,39	10.693
8	510.020,809 424.412,39	9	510.023,483 424.410,405	3.33
9	510.023,483 424.410,405	10	510.032,957 424.413,596	9.997
10	510.032,957 424.413,596	11	510.048,998 424.422,762	18.475
11	510.048,998 424.422,762	12	510.054,533 424.424,612	5.836
12	510.054,533 424.424,612	13	510.070,179 424.428,669	16.163
13	510.070,179 424.428,669	14	510.072,146 424.433,785	5.481
14	510.072,146 424.433,785	15	510.072,688 424.434,866	1.209
15	510.072,688 424.434,866	16	510.070,529 424.440,552	6.082
16	510.070,529 424.440,552	17	510.068,531 424.443,991	3.977
17	510.068,531 424.443,991	18	510.060,952 424.441,496	7.979
18	510.060,952 424.441,496	19	510.037,185 424.441,041	23.771
19	510.037,185 424.441,041	1	510.037,086 424.444,458	3.418

** Lungimile segmentelor sunt determinate în planul de proiecție Stereo 70 și sunt rotunjite la 1 milimetru.

*** Distanța dintre puncte este formată din segmente cumulate ce sunt mai mici decât valoarea 1 milimetru.

**DATE DESPRE IMOBILUL NR. 1272**

Oficiul de Cadastru și Publicitate Imobiliară ARGES
Biroul de Cadastru și Publicitate Imobiliară Campulung

A. Partea I. Descrierea imobilului

TEREN Extravilan

Adresa: Jud. Arges

Nr. Crt	Nr cadastral Nr. topografic	Suprafața* (mp)	Observații / Referințe
A1		1.585	Sector cadastral:19 Teren neimprejmuit;

B. Partea II. Proprietari și acte

Inscrieri privitoare la dreptul de proprietate și alte drepturi reale	Referințe
/	
Act Normativ nr. 7, din 13/03/1996 emis de PARLAMENT (art. 13 alin. 15);	
B1	A1
Inscrierea provizorie, drept de PROPRIETATE, dobandit prin Lege, cota actuala 1/1, cota initiala 1/1 1) COMUNA VALEA MARE PRAVAT, CIF:5010196	

C. Partea III. SARCINI .

Inscrieri privind dezmembramintele dreptului de proprietate, drepturi reale de garanție și sarcini	Referințe
NU SUNT	

Punct început	X / Y	Punct sfârșit	X / Y	Lungime segment (** (m))
11	510.070,179 424.428,669	12	510.054,533 424.424,612	16.163
13	510.048,998 424.422,762	14	510.032,957 424.413,596	18.475
15	510.023,483 424.410,405	16	510.020,809 424.412,39	3.33
17	510.018,85 424.422,902	18	510.013,628 424.448,332	25.961
19	510.009,432 424.465,563	20	510.005,275 424.482,323	17.268
21	510.000,144 424.507,344	22	509.997,095 424.537,411	30.221
23	510.007,052 424.581,485	24	510.006,676 424.587,419	5.946
25	510.002,762 424.581,9	26	509.990,613 424.537,15	46.37
27	509.995,16 424.503,352	28	509.999,621 424.482,243	21.575
29	510.009,795 424.446,132	30	510.017,299 424.411,541	35.396
31	510.021,488 424.404,753	32	510.007,312 424.392,738	18.583
33	509.999,211 424.384,056	34	509.994,233 424.383,666	4.993

Punct început	X / Y	Punct sfârșit	X / Y	Lungime segment (** (m))
12	510.054,533 424.424,612	13	510.048,998 424.422,762	5.836
14	510.032,957 424.413,596	15	510.023,483 424.410,405	9.997
16	510.020,809 424.412,39	17	510.018,85 424.422,902	10.693
18	510.013,628 424.448,332	19	510.009,432 424.465,563	17.735
20	510.005,275 424.482,323	21	510.000,144 424.507,344	25.542
22	509.997,095 424.537,411	23	510.007,052 424.581,485	45.185
24	510.006,676 424.587,419	25	510.002,762 424.581,9	6.766
26	509.990,613 424.537,15	27	509.995,16 424.503,352	34.102
28	509.999,621 424.482,243	29	510.009,795 424.446,132	37.517
30	510.017,299 424.411,541	31	510.021,488 424.404,753	7.977
32	510.007,312 424.392,738	33	509.999,211 424.384,056	11.874
34	509.994,233 424.383,666	1	509.977,243 424.389,312	17.904

** Lungimile segmentelor sunt determinate în planul de proiecție Stereo 70 și sunt rotunjite la 1 milimetru.

*** Distanța dintre puncte este formată din segmente cumulate ce sunt mai mici decât valoarea 1 milimetru.

**DATE DESPRE IMOBILUL NR. 1273**

Oficiul de Cadastru și Publicitate Imobiliară ARGES
Biroul de Cadastru și Publicitate Imobiliară Campulung

A. Partea I. Descrierea imobilului

TEREN Extravilan

Adresa: Jud. Arges

Nr. Crt	Nr cadastral Nr. topografic	Suprafața* (mp)	Observații / Referințe
A1		18	Sector cadastral:19 Teren neimprejmuit;

B. Partea II. Proprietari și acte

Inscrieri privitoare la dreptul de proprietate și alte drepturi reale		Referințe
/		
Act Normativ nr. 7, din 13/03/1996 emis de PARLAMENT (art. 13 alin. 15);		
B1	Inscrierea provizorie, drept de PROPRIETATE, dobandit prin Lege, cota actuala 1/1, cota initiala 1/1 1) COMUNA VALEA MARE PRAVAT, CIF:5010196	A1

C. Partea III. SARCINI .

Inscrieri privind dezmembramintele dreptului de proprietate, drepturi reale de garanție și sarcini	Referințe
NU SUNT	

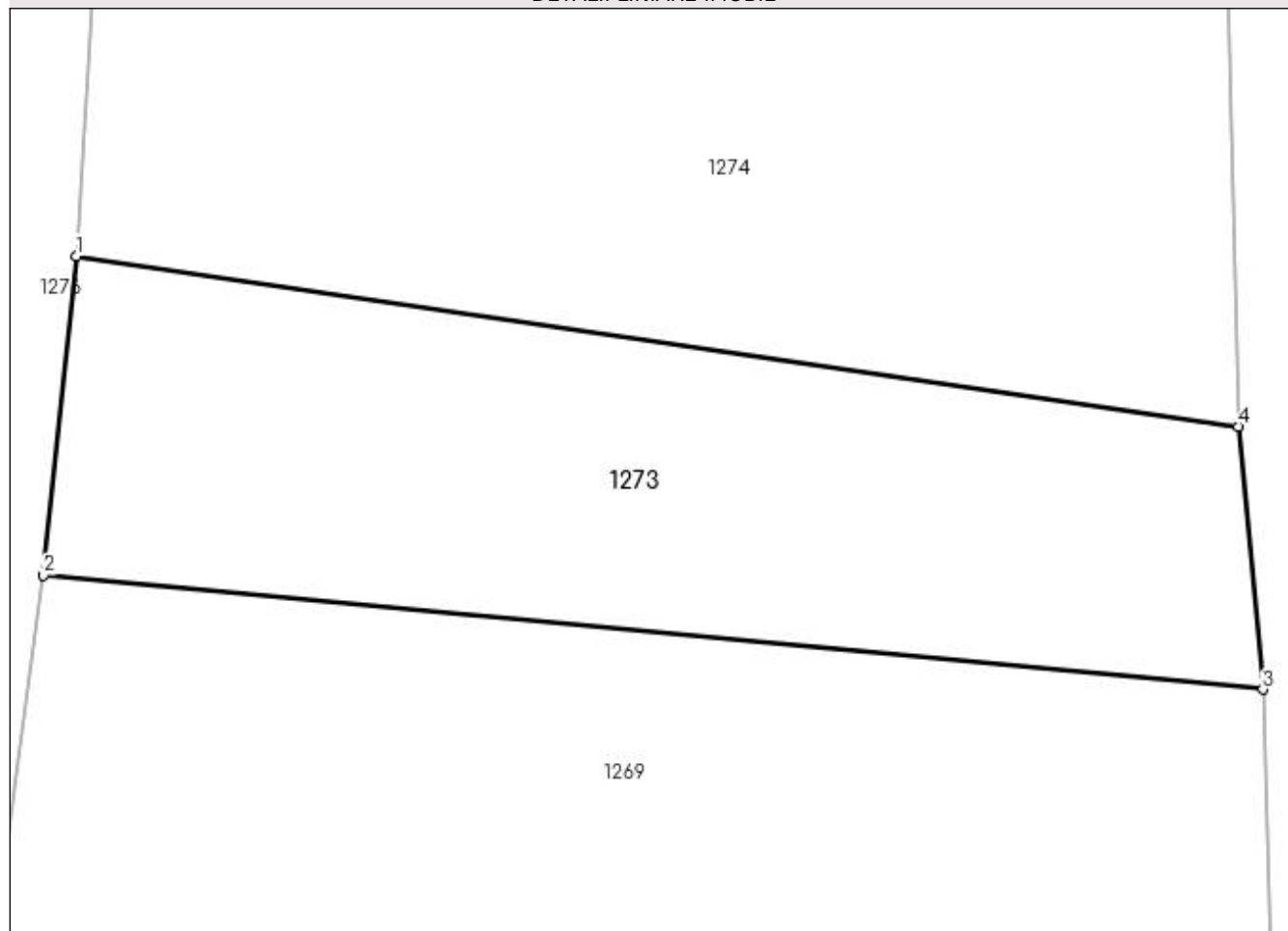
Anexa Nr. 1 La Partea I

Teren

Nr cadastral	Suprafața (mp)*	Observații / Referințe
	18	

* Suprafața este determinată în planul de proiecție Stereo 70.

DETALII LINIARE IMOBIL



Date referitoare la teren

Crt	Categorie folosință	Intra vilan	Suprafața (mp)	Tarla	Parcelă	Nr. topo	Observații / Referințe
1	drum	NU	18	45	782	-	

Lungime Segmente

1) Valorile lungimilor segmentelor sunt obținute din proiecție în plan.

Punct început	X / Y	Punct sfârșit	X / Y	Lungime segment (** (m)
1	510.055,317 424.473,68	2	510.055,076 424.471,364	2.329
2	510.055,076 424.471,364	3	510.063,93 424.470,534	8.893
3	510.063,93 424.470,534	4	510.063,751 424.472,443	1.917
4	510.063,751 424.472,443	1	510.055,317 424.473,68	8.524

**** Lungimile segmentelor sunt determinate în planul de proiecție Stereo 70 și sunt rotunjite la 1 milimetru.**

***** Distanța dintre puncte este formată din segmente cumulate ce sunt mai mici decât valoarea 1 milimetru.**

**DATE DESPRE IMOBILUL NR. 1274**

Oficiul de Cadastru și Publicitate Imobiliară ARGES
Biroul de Cadastru și Publicitate Imobiliară Campulung

A. Partea I. Descrierea imobilului

TEREN Extravilan

Adresa: Jud. Arges

Nr. Crt	Nr cadastral Nr. topografic	Suprafața* (mp)	Observații / Referințe
A1		370	Sector cadastral:19 Teren neimprejmuit;

B. Partea II. Proprietari și acte

Inscrieri privitoare la dreptul de proprietate și alte drepturi reale		Referințe
/		
Act Normativ nr. 7, din 13/03/1996 emis de PARLAMENT (art. 13 alin. 15);		
B1	Inscrierea provizorie, drept de PROPRIETATE, dobandit prin Lege, cota actuala 1/1, cota initiala 1/1 1) COMUNA VALEA MARE PRAVAT, CIF:5010196	A1

C. Partea III. SARCINI .

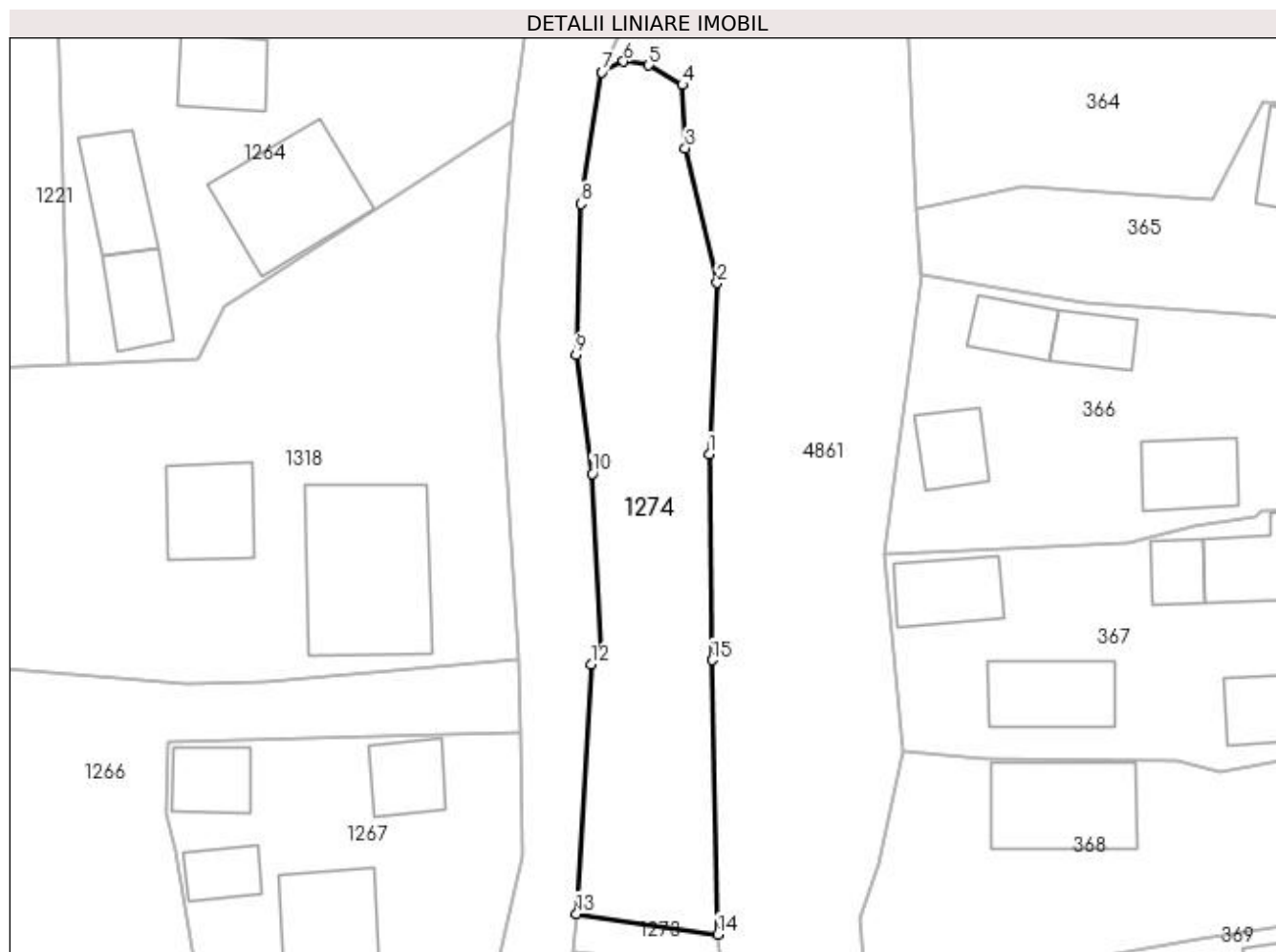
Inscrieri privind dezmembramintele dreptului de proprietate, drepturi reale de garanție și sarcini	Referințe
NU SUNT	

Anexa Nr. 1 La Partea I

Teren

Nr cadastral	Suprafața (mp)*	Observații / Referințe
	370	

* Suprafața este determinată în planul de proiecție Stereo 70.



Date referitoare la teren

Crt	Categorie folosință	Intravilan	Suprafața (mp)	Tarla	Parcelă	Nr. topo	Observații / Referințe
1	pasune	NU	370	45	782	-	

Lungime Segmente

1) Valorile lungimilor segmentelor sunt obținute din proiecție în plan.

Punct început	X / Y	Punct sfârșit	X / Y	Lungime segment (** (m)
1	510.063,227 424.501,121	2	510.063,699 424.511,338	10.228
2	510.063,699 424.511,338	3	510.061,805 424.519,367	8.249
3	510.061,805 424.519,367	4	510.061,628 424.523,155	3.792
4	510.061,628 424.523,155	5	510.059,609 424.524,332	2.337
5	510.059,609 424.524,332	6	510.058,108 424.524,552	1.517

Punct început	X / Y	Punct sfârşit	X / Y	Lungime segment (** (m)
6	510.058,108 424.524,552	7	510.056,824 424.523,907	1.437
7	510.056,824 424.523,907	8	510.055,564 424.516,06	7.948
8	510.055,564 424.516,06	9	510.055,283 424.507,054	9.01
9	510.055,283 424.507,054	10	510.056,255 424.499,951	7.169
10	510.056,255 424.499,951	11	510.056,794 424.489,195	10.769
11	510.056,794 424.489,195	12	510.056,212 424.488,553	0.867
12	510.056,212 424.488,553	13	510.055,317 424.473,68	14.9
13	510.055,317 424.473,68	14	510.063,751 424.472,443	8.524
14	510.063,751 424.472,443	15	510.063,39 424.488,815	16.376
15	510.063,39 424.488,815	1	510.063,227 424.501,121	12.307

** Lungimile segmentelor sunt determinate în planul de proiecţie Stereo 70 şi sunt rotunjite la 1 milimetru.

*** Distanţa dintre puncte este formată din segmente cumulate ce sunt mai mici decât valoarea 1 milimetru.

**DATE DESPRE IMOBILUL NR. 1275**

Oficiul de Cadastru și Publicitate Imobiliară ARGES
Biroul de Cadastru și Publicitate Imobiliară Campulung

A. Partea I. Descrierea imobilului

TEREN Intravilan

Adresa: Loc. Gura Pravat, Jud. Arges

Nr. Crt	Nr cadastral Nr. topografic	Suprafața* (mp)	Observații / Referințe
A1		10	Sector cadastral:19 Teren neimprejmuit;

B. Partea II. Proprietari și acte

Inscrieri privitoare la dreptul de proprietate și alte drepturi reale		Referințe
/		
Act Normativ nr. 7, din 13/03/1996 emis de PARLAMENT (art. 13 alin. 15);		
B1	Inscrierea provizorie, drept de PROPRIETATE, dobandit prin Lege, cota actuala 1/1, cota initiala 1/1 1) COMUNA VALEA MARE PRAVAT, CIF:5010196	A1

C. Partea III. SARCINI .

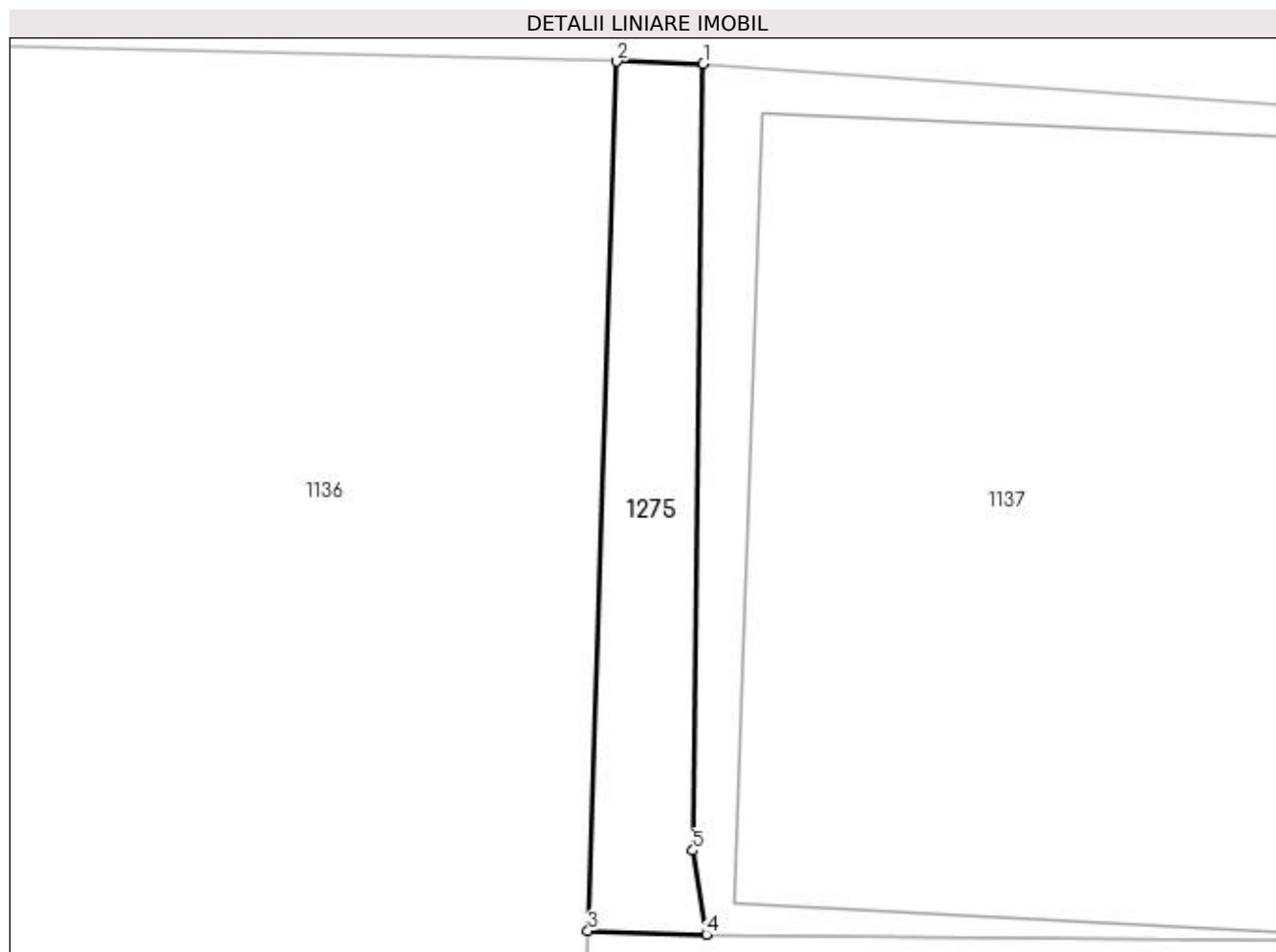
Inscrieri privind dezmembramintele dreptului de proprietate, drepturi reale de garanție și sarcini	Referințe
NU SUNT	

Anexa Nr. 1 La Partea I

Teren

Nr cadastral	Suprafața (mp)*	Observații / Referințe
	10	

* Suprafața este determinată în planul de proiecție Stereo 70.



Date referitoare la teren

Crt	Categorie folosință	Intra vilan	Suprafața (mp)	Tarla	Parcelă	Nr. topo	Observații / Referințe
1	drum	DA	10	1	Dc 16/1	-	

Lungime Segmente

1) Valorile lungimilor segmentelor sunt obținute din proiecție în plan.

Punct început	X / Y	Punct sfârșit	X / Y	Lungime segment (** (m)
1	510.104,782 425.176,952	2	510.103,857 425.176,974	0.925
2	510.103,857 425.176,974	3	510.103,548 425.167,663	9.316
3	510.103,548 425.167,663	4	510.104,814 425.167,627	1.267
4	510.104,814 425.167,627	5	510.104,673 425.168,524	0.908
5	510.104,673 425.168,524	1	510.104,782 425.176,952	8.429

**** Lungimile segmentelor sunt determinate în planul de proiecție Stereo 70 și sunt rotunjite la 1 milimetru.**

***** Distanța dintre puncte este formată din segmente cumulate ce sunt mai mici decât valoarea 1 milimetru.**

**DATE DESPRE IMOBILUL NR. 1276**

Oficiul de Cadastru și Publicitate Imobiliară ARGES
Biroul de Cadastru și Publicitate Imobiliară Campulung

A. Partea I. Descrierea imobilului

TEREN Necunoscut

Adresa: Loc. Gura Pravat, Jud. Arges, Strada Argesel

Nr. Crt	Nr cadastral Nr. topografic	Suprafața* (mp)	Observații / Referințe
A1	82461	Din acte: 6.892 Masurata: 7.784	Sector cadastral:19 Teren neimprejmuit;

B. Partea II. Proprietari și acte

Inscrieri privitoare la dreptul de proprietate și alte drepturi reale		Referințe
27969 / 20/12/2021		
Act Normativ nr. 609bis, din 16/08/2002 emis de Guvernul Romaniei (act administrativ nr 6944 din 15.12.2021, emis de Primaria Valea Mare Pravat;act administrativ nr 6936 din 15.12.2021, emis de Primaria Valea Mare Pravat;act administrativ nr 6940 din 15.12.2021, emis de Primaria Valea Mare Pravat;act normativ nr 609bis din 16.08.2002, emis de Guvernul Romaniei);		
B1	Intabulare, drept de PROPRIETATE- domeniu public, dobandit prin Lege, cota actuala 1/1, cota initiala 1/1 1) COMUNA VALEA MARE PRAVAT, CIF:5010196	A1

C. Partea III. SARCINI .

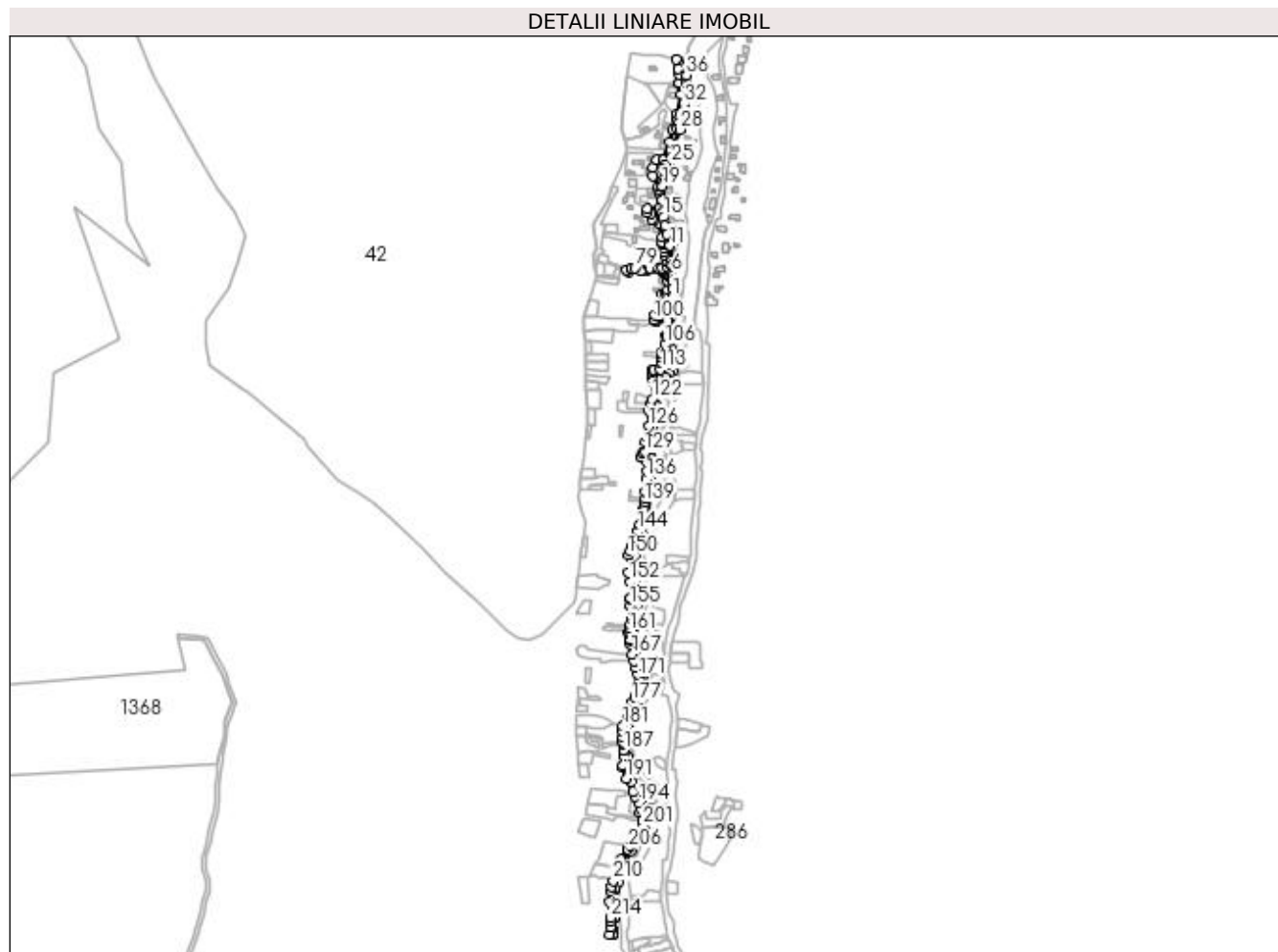
Inscrieri privind dezmembramintele dreptului de proprietate, drepturi reale de garanție și sarcini	Referințe
NU SUNT	

Anexa Nr. 1 La Partea I

Teren

Nr cadastral	Suprafața (mp)*	Observații / Referințe
82461	Din acte: 6.892 Masurata: 7.784	

* Suprafața este determinată în planul de proiecție Stereo 70.



Date referitoare la teren

Crt	Categorie folosință	Intravilan	Suprafața (mp)	Tarla	Parcelă	Nr. topo	Observații / Referințe
1	drum	NU	536	1	DE 30	-	
2	drum	DA	3.808	1	DC 30	-	
3	drum	NU	3.440	1	DE 30	-	

Lungime Segmente

1) Valorile lungimilor segmentelor sunt obținute din proiecție în plan.

Punct început	X / Y	Punct sfârșit	X / Y	Lungime segment	Punct început	X / Y	Punct sfârșit	X / Y	Lungime segment	Punct început	X / Y	Punct sfârșit	X / Y	Lungime segment
1	510.128,306 425.257,133	2	510.128,613 425.267,799	10.67	2	510.128,613 425.267,799	3	510.129,949 425.274,756	7.084	3	510.129,949 425.274,756	4	510.129,599 425.278,004	3.267
4	510.129,599 425.278,004	5	510.128,133 425.283,392	5.584	5	510.128,133 425.283,392	6	510.127,556 425.286,092	2.761	6	510.127,556 425.286,092	7	510.128,588 425.287,07	1.422
7	510.128,588 425.287,07	8	510.128,879 425.291,699	4.638	8	510.128,879 425.291,699	9	510.127,624 425.296,173	4.647	9	510.127,624 425.296,173	10	510.126,86 425.302,513	6.386
10	510.126,86 425.302,513	11	510.125,095 425.320,665	18.238	11	510.125,095 425.320,665	12	510.123,296 425.322,134	2.323	12	510.123,296 425.322,134	13	510.121,654 425.334,956	12.927

Punct început	X / Y	Punct sfârșit	X / Y	Lungime segment	Punct început	X / Y	Punct sfârșit	X / Y	Lungime segment	Punct început	X / Y	Punct sfârșit	X / Y	Lungime segment
13	510.121,654 425.334,956	14	510.118,835 425.345,545	10.958	14	510.118,835 425.345,545	15	510.116,833 425.355,875	10.522	15	510.116,833 425.355,875	16	510.116,058 425.361,992	6.166
16	510.116,058 425.361,992	17	510.115,594 425.377,205	15.22	17	510.115,594 425.377,205	18	510.115,249 425.378,446	1.288	18	510.115,249 425.378,446	19	510.115,981 425.394,045	15.616
19	510.115,981 425.394,045	20	510.115,88 425.398,019	3.975	20	510.115,88 425.398,019	21	510.115,912 425.401,307	3.288	21	510.115,912 425.401,307	22	510.117,069 425.414,776	13.519
22	510.117,069 425.414,776	23	510.119,209 425.421,036	6.616	23	510.119,209 425.421,036	24	510.124,981 425.419,801	5.903	24	510.124,981 425.419,801	25	510.126,892 425.422,417	3.24
25	510.126,892 425.422,417	26	510.131,249 425.437,734	15.925	26	510.131,249 425.437,734	27	510.127,317 425.438,776	4.068	27	510.127,317 425.438,776	28	510.137,183 425.464,482	27.534
28	510.137,183 425.464,482	29	510.134,29 425.465,678	3.13	29	510.134,29 425.465,678	30	510.135,911 425.473,223	7.717	30	510.135,911 425.473,223	31	510.138,508 425.484,858	11.921
31	510.138,508 425.484,858	32	510.142,32 425.496,165	11.932	32	510.142,32 425.496,165	33	510.147,305 425.512,544	17.121	33	510.147,305 425.512,544	34	510.147,011 425.517,551	5.016
34	510.147,011 425.517,551	35	510.145,838 425.521,601	4.216	35	510.145,838 425.521,601	36	510.145,432 425.531,859	10.266	36	510.145,432 425.531,859	37	510.146,965 425.549,221	17.43
37	510.146,965 425.549,221	38	510.132,626 425.550,954	14.443	38	510.132,626 425.550,954	39	510.135,009 425.539,721	11.483	39	510.135,009 425.539,721	40	510.135,912 425.532,279	7.497
40	510.135,912 425.532,279	41	510.136,362 425.521,801	10.488	41	510.136,362 425.521,801	42	510.135,893 425.521,138	0.812	42	510.135,893 425.521,138	43	510.139,673 425.520,774	3.797
43	510.139,673 425.520,774	44	510.140,159 425.517,198	3.609	44	510.140,159 425.517,198	45	510.139,13 425.508,139	9.117	45	510.139,13 425.508,139	46	510.133,837 425.484,243	24.475
46	510.133,837 425.484,243	47	510.132,419 425.478,567	5.85	47	510.132,419 425.478,567	48	510.128,59 425.463,531	15.516	48	510.128,59 425.463,531	49	510.124,383 425.448,72	15.397
49	510.124,383 425.448,72	50	510.117,236 425.426,512	23.33	50	510.117,236 425.426,512	51	510.116,807 425.425,75	0.874	51	510.116,807 425.425,75	52	510.108,588 425.427,313	8.366
52	510.108,588 425.427,313	53	510.103,295 425.417,806	10.881	53	510.103,295 425.417,806	54	510.103,497 425.406,81	10.998	54	510.103,497 425.406,81	55	510.110,828 425.393,956	14.798
55	510.110,828 425.393,956	56	510.111,406 425.390,379	3.623	56	510.111,406 425.390,379	57	510.111,447 425.384,357	6.022	57	510.111,447 425.384,357	58	510.111,561 425.367,825	16.532
58	510.111,561 425.367,825	59	510.097,115 425.366,098	14.549	59	510.097,115 425.366,098	60	510.096,967 425.361,355	4.745	60	510.096,967 425.361,355	61	510.102,052 425.360,877	5.107
61	510.102,052 425.360,877	62	510.102,644 425.353,829	7.073	62	510.102,644 425.353,829	63	510.106,501 425.353,588	3.865	63	510.106,501 425.353,588	64	510.111,66 425.347,086	8.3
64	510.111,66 425.347,086	65	510.114,344 425.346,266	2.806	65	510.114,344 425.346,266	66	510.115,653 425.330,907	15.415	66	510.115,653 425.330,907	67	510.116,054 425.324,823	6.097
67	510.116,054 425.324,823	68	510.117,052 425.321,93	3.06	68	510.117,052 425.321,93	69	510.117,942 425.317,717	4.306	69	510.117,942 425.317,717	70	510.118,31 425.313,034	4.697
70	510.118,31 425.313,034	71	510.118,489 425.308,348	4.689	71	510.118,489 425.308,348	72	510.120,014 425.308,106	1.544	72	510.120,014 425.308,106	73	510.120,742 425.302,048	6.102
73	510.120,742 425.302,048	74	510.121,655 425.302,011	0.914	74	510.121,655 425.302,011	75	510.122,364 425.293,498	8.542	75	510.122,364 425.293,498	76	510.115,732 425.292,805	6.668
76	510.115,732 425.292,805	77	510.111,317 425.292,501	4.425	77	510.111,317 425.292,501	78	510.100,431 425.292,462	10.886	78	510.100,431 425.292,462	79	510.081,625 425.293,048	18.815
79	510.081,625 425.293,048	80	510.077,656 425.293,449	3.989	80	510.077,656 425.293,449	81	510.077,178 425.291,819	1.699	81	510.077,178 425.291,819	82	510.071,515 425.290,336	5.854
82	510.071,515 425.290,336	83	510.074,151 425.288,551	3.184	83	510.074,151 425.288,551	84	510.088,618 425.289,934	14.533	84	510.088,618 425.289,934	85	510.092,403 425.288,892	3.926
85	510.092,403 425.288,892	86	510.095,788 425.289,044	3.388	86	510.095,788 425.289,044	87	510.115,997 425.289,95	20.229	87	510.115,997 425.289,95	88	510.116,727 425.286,762	3.271
88	510.116,727 425.286,762	89	510.120,824 425.286,532	4.103	89	510.120,824 425.286,532	90	510.121,373 425.286,052	0.729	90	510.121,373 425.286,052	91	510.123,08 425.282,785	3.686
91	510.123,08 425.282,785	92	510.122,918 425.277,184	5.603	92	510.122,918 425.277,184	93	510.121,923 425.266,437	10.793	93	510.121,923 425.266,437	94	510.121,713 425.262,799	3.644
94	510.121,713 425.262,799	95	510.120,38 425.259,832	3.253	95	510.120,38 425.259,832	96	510.114,315 425.260,699	6.127	96	510.114,315 425.260,699	97	510.113,203 425.245,738	15.002
97	510.113,203 425.245,738	98	510.112,595 425.234,83	10.925	98	510.112,595 425.234,83	99	510.105,896 425.234,497	6.707	99	510.105,896 425.234,497	100	510.105,012 425.229,056	5.512
100	510.105,012 425.229,056	101	510.106,735 425.228,216	1.917	101	510.106,735 425.228,216	102	510.108,354 425.227,426	1.801	102	510.108,354 425.227,426	103	510.122,218 425.227,481	13.864
103	510.122,218 425.227,481	104	510.121,649 425.209,431	18.059	104	510.121,649 425.209,431	105	510.119,653 425.208,964	2.05	105	510.119,653 425.208,964	106	510.119,384 425.198,461	10.506
106	510.119,384 425.198,461	107	510.121,79 425.198,451	2.406	107	510.121,79 425.198,451	108	510.120,692 425.187,364	11.141	108	510.120,692 425.187,364	109	510.114,794 425.188,654	6.037
109	510.114,794 425.188,654	110	510.114,634 425.186,899	1.762	110	510.114,634 425.186,899	111	510.114,224 425.182,39	4.528	111	510.114,224 425.182,39	112	510.114,199 425.176,288	6.102

Punct început	X / Y	Punct sfârșit	X / Y	Lungime segment	Punct început	X / Y	Punct sfârșit	X / Y	Lungime segment	Punct început	X / Y	Punct sfârșit	X / Y	Lungime segment
112	510.114,199 425.176,288	113	510.113,724 425.167,522	8.779	113	510.113,724 425.167,522	114	510.104,814 425.167,627	8.911	114	510.104,814 425.167,627	115	510.103,548 425.167,663	1.267
115	510.103,548 425.167,663	116	510.103,417 425.163,714	3.951	116	510.103,417 425.163,714	117	510.103,407 425.160,831	2.883	117	510.103,407 425.160,831	118	510.103,388 425.155,464	5.367
118	510.103,388 425.155,464	119	510.109,285 425.155,474	5.897	119	510.109,285 425.155,474	120	510.110,588 425.155,313	1.313	120	510.110,588 425.155,313	121	510.107,082 425.145,781	10.156
121	510.107,082 425.145,781	122	510.102,826 425.130,236	16.117	122	510.102,826 425.130,236	123	510.099,999 425.124,388	6.495	123	510.099,999 425.124,388	124	510.099,86 425.119,429	4.961
124	510.099,86 425.119,429	125	510.099,749 425.115,491	3.94	125	510.099,749 425.115,491	126	510.098,806 425.097,057	18.458	126	510.098,806 425.097,057	127	510.097,038 425.084,219	12.959
127	510.097,038 425.084,219	128	510.095,093 425.078,045	6.473	128	510.095,093 425.078,045	129	510.094,126 425.064,696	13.384	129	510.094,126 425.064,696	130	510.090,629 425.063,466	3.707
130	510.090,629 425.063,466	131	510.089,184 425.059,036	4.66	131	510.089,184 425.059,036	132	510.092,728 425.058,187	3.644	132	510.092,728 425.058,187	133	510.094,697 425.056,476	2.609
133	510.094,697 425.056,476	134	510.096,012 425.054,004	2.8	134	510.096,012 425.054,004	135	510.096,491 425.041,508	12.505	135	510.096,491 425.041,508	136	510.096,008 425.032,234	9.287
136	510.096,008 425.032,234	137	510.094,85 425.016,145	16.131	137	510.094,85 425.016,145	138	510.094,289 425.007,443	8.72	138	510.094,289 425.007,443	139	510.094,023 425.003,327	4.125
139	510.094,023 425.003,327	140	510.093,039 424.998,732	4.699	140	510.093,039 424.998,732	141	510.092,448 424.993,297	5.467	141	510.092,448 424.993,297	142	510.091,386 424.993,141	1.073
142	510.091,386 424.993,141	143	510.087,655 424.975,761	17.776	143	510.087,655 424.975,761	144	510.085,634 424.966,91	9.079	144	510.085,634 424.966,91	145	510.084,622 424.963,812	3.259
145	510.084,622 424.963,812	146	510.083,417 424.960,121	3.883	146	510.083,417 424.960,121	147	510.080,954 424.955,931	4.86	147	510.080,954 424.955,931	148	510.078,242 424.949,178	7.277
148	510.078,242 424.949,178	149	510.075,7 424.942,849	6.82	149	510.075,7 424.942,849	150	510.073,522 424.937,427	5.843	150	510.073,522 424.937,427	151	510.073,985 424.916,304	21.128
151	510.073,985 424.916,304	152	510.075,406 424.904,111	12.276	152	510.075,406 424.904,111	153	510.076,311 424.884,594	19.538	153	510.076,311 424.884,594	154	510.076,303 424.883,015	1.579
154	510.076,303 424.883,015	155	510.076,355 424.874,74	8.275	155	510.076,355 424.874,74	156	510.077,525 424.870,524	4.375	156	510.077,525 424.870,524	157	510.077,673 424.864,078	6.448
157	510.077,673 424.864,078	158	510.077,306 424.860,036	4.059	158	510.077,306 424.860,036	159	510.075,902 424.852,411	7.753	159	510.075,902 424.852,411	160	510.075,167 424.848,416	4.062
160	510.075,167 424.848,416	161	510.074,222 424.843,286	5.216	161	510.074,222 424.843,286	162	510.074,003 424.841,252	2.046	162	510.074,003 424.841,252	163	510.075,451 424.840,942	1.481
163	510.075,451 424.840,942	164	510.076,29 424.833,23	7.758	164	510.076,29 424.833,23	165	510.075,81 424.832,302	1.045	165	510.075,81 424.832,302	166	510.075,718 424.827,785	4.518
166	510.075,718 424.827,785	167	510.078,448 424.814,772	13.296	167	510.078,448 424.814,772	168	510.081,152 424.806,133	9.052	168	510.081,152 424.806,133	169	510.082,818 424.798,801	7.519
169	510.082,818 424.798,801	170	510.084,768 424.790,22	8.8	170	510.084,768 424.790,22	171	510.086,085 424.787,244	3.254	171	510.086,085 424.787,244	172	510.086,614 424.780,766	6.5
172	510.086,614 424.780,766	173	510.086,1 424.772,683	8.099	173	510.086,1 424.772,683	174	510.085,019 424.767,237	5.552	174	510.085,019 424.767,237	175	510.082,44 424.763,699	4.378
175	510.082,44 424.763,699	176	510.081,558 424.762,486	1.5	176	510.081,558 424.762,486	177	510.078,162 424.755,418	7.842	177	510.078,162 424.755,418	178	510.075,648 424.745,431	10.299
178	510.075,648 424.745,431	179	510.074,674 424.744,175	1.589	179	510.074,674 424.744,175	180	510.071,876 424.737,836	6.929	180	510.071,876 424.737,836	181	510.067,118 424.725,658	13.074
181	510.067,118 424.725,658	182	510.065,935 424.720,345	5.443	182	510.065,935 424.720,345	183	510.066,564 424.712,22	8.149	183	510.066,564 424.712,22	184	510.067,031 424.706,19	6.048
184	510.067,031 424.706,19	185	510.067,046 424.706,0	0.191	185	510.067,046 424.706,0	186	510.067,769 424.702,407	3.665	186	510.067,769 424.702,407	187	510.067,735 424.696,445	5.962
187	510.067,735 424.696,445	188	510.067,61 424.688,783	7.663	188	510.067,61 424.688,783	189	510.067,073 424.677,164	11.631	189	510.067,073 424.677,164	190	510.066,78 424.674,353	2.826
190	510.066,78 424.674,353	191	510.071,165 424.660,938	14.113	191	510.071,165 424.660,938	192	510.079,067 424.644,541	18.202	192	510.079,067 424.644,541	193	510.081,346 424.639,27	5.743
193	510.081,346 424.639,27	194	510.086,545 424.630,71	10.015	194	510.086,545 424.630,71	195	510.089,73 424.622,771	8.554	195	510.089,73 424.622,771	196	510.088,008 424.618,674	4.444
196	510.088,008 424.618,674	197	510.092,323 424.617,795	4.404	197	510.092,323 424.617,795	198	510.091,886 424.611,986	5.825	198	510.091,886 424.611,986	199	510.091,721 424.609,796	2.196
199	510.091,721 424.609,796	200	510.092,64 424.609,733	0.921	200	510.092,64 424.609,733	201	510.091,505 424.602,233	7.585	201	510.091,505 424.602,233	202	510.089,225 424.593,639	8.891
202	510.089,225 424.593,639	203	510.077,739 424.580,724	17.284	203	510.077,739 424.580,724	204	510.076,54 424.577,906	3.062	204	510.076,54 424.577,906	205	510.075,374 424.577,786	1.172
205	510.075,374 424.577,786	206	510.073,015 424.573,67	4.744	206	510.073,015 424.573,67	207	510.064,225 424.560,588	15.761	207	510.064,225 424.560,588	208	510.060,704 424.550,142	11.023
208	510.060,704 424.550,142	209	510.060,688 424.550,097	0.048	209	510.060,688 424.550,097	210	510.054,836 424.534,234	16.908	210	510.054,836 424.534,234	211	510.052,266 424.526,742	7.921

Punct început	X / Y	Punct sfârșit	X / Y	Lungime segment	Punct început	X / Y	Punct sfârșit	X / Y	Lungime segment	Punct început	X / Y	Punct sfârșit	X / Y	Lungime segment
211	510.052,266 424.526,742	212	510.051,511 424.520,974	5.817	212	510.051,511 424.520,974	213	510.050,636 424.508,16	12.84 4	213	510.050,636 424.508,16	214	510.051,819 424.488,842	19.35 4
214	510.051,819 424.488,842	215	510.051,914 424.484,46	4.383	215	510.051,914 424.484,46	216	510.052,074 424.477,069	7.393	216	510.052,074 424.477,069	217	510.049,941 424.468,139	9.181
217	510.049,941 424.468,139	218	510.054,117 424.468,227	4.177	218	510.054,117 424.468,227	219	510.054,652 424.468,238	0.535	219	510.054,652 424.468,238	220	510.055,076 424.471,364	3.155
220	510.055,076 424.471,364	221	510.055,317 424.473,68	2.329	221	510.055,317 424.473,68	222	510.056,212 424.488,553	14.9	222	510.056,212 424.488,553	223	510.056,794 424.489,195	0.867
223	510.056,794 424.489,195	224	510.056,255 424.499,951	10.76 9	224	510.056,255 424.499,951	225	510.055,283 424.507,054	7.169	225	510.055,283 424.507,054	226	510.055,564 424.516,06	9.01
226	510.055,564 424.516,06	227	510.056,824 424.523,907	7.948	227	510.056,824 424.523,907	228	510.060,609 424.532,199	9.115	228	510.060,609 424.532,199	229	510.063,816 424.548,875	16.98 2
229	510.063,816 424.548,875	230	510.076,563 424.571,335	25.82 5	230	510.076,563 424.571,335	231	510.085,419 424.582,521	14.26 7	231	510.085,419 424.582,521	232	510.092,252 424.590,939	10.84 2
232	510.092,252 424.590,939	233	510.092,499 424.592,531	1.611	233	510.092,499 424.592,531	234	510.094,973 424.596,655	4.809	234	510.094,973 424.596,655	235	510.098,926 424.614,275	18.05 8
235	510.098,926 424.614,275	236	510.102,147 424.616,618	3.983	236	510.102,147 424.616,618	237	510.103,17 424.619,242	2.816	237	510.103,17 424.619,242	238	510.101,867 424.623,589	4.538
238	510.101,867 424.623,589	239	510.095,273 424.626,336	7.143	239	510.095,273 424.626,336	240	510.091,351 424.632,039	6.921	240	510.091,351 424.632,039	241	510.082,566 424.647,086	17.42 4
241	510.082,566 424.647,086	242	510.078,073 424.655,954	9.941	242	510.078,073 424.655,954	243	510.073,622 424.666,897	11.81 4	243	510.073,622 424.666,897	244	510.070,275 424.674,8	8.583
244	510.070,275 424.674,8	245	510.073,033 424.688,157	13.63 9	245	510.073,033 424.688,157	246	510.071,6 424.706,202	18.10 2	246	510.071,6 424.706,202	247	510.072,456 424.724,408	18.22 6
247	510.072,456 424.724,408	248	510.076,174 424.736,679	12.82 2	248	510.076,174 424.736,679	249	510.083,685 424.756,707	21.39	249	510.083,685 424.756,707	250	510.090,138 424.768,395	13.35 1
250	510.090,138 424.768,395	251	510.090,939 424.770,38	2.141	251	510.090,939 424.770,38	252	510.090,185 424.770,604	0.787	252	510.090,185 424.770,604	253	510.090,469 424.773,14	2.552
253	510.090,469 424.773,14	254	510.091,227 424.779,996	6.898	254	510.091,227 424.779,996	255	510.091,527 424.782,712	2.733	255	510.091,527 424.782,712	256	510.091,287 424.786,878	4.173
256	510.091,287 424.786,878	257	510.082,865 424.826,969	40.96 6	257	510.082,865 424.826,969	258	510.083,04 424.852,609	25.64 1	258	510.083,04 424.852,609	259	510.083,619 424.854,693	2.163
259	510.083,619 424.854,693	260	510.084,778 424.855,156	1.248	260	510.084,778 424.855,156	261	510.086,236 424.855,632	1.534	261	510.086,236 424.855,632	262	510.086,811 424.858,544	2.968
262	510.086,811 424.858,544	263	510.085,893 424.859,645	1.434	263	510.085,893 424.859,645	264	510.085,467 424.864,481	4.855	264	510.085,467 424.864,481	265	510.083,811 424.874,715	10.36 7
265	510.083,811 424.874,715	266	510.082,496 424.905,476	30.78 9	266	510.082,496 424.905,476	267	510.081,588 424.936,669	31.20 6	267	510.081,588 424.936,669	268	510.091,102 424.962,707	27.72 2
268	510.091,102 424.962,707	269	510.097,015 424.987,225	25.22 1	269	510.097,015 424.987,225	270	510.099,603 425.014,435	27.33 3	270	510.099,603 425.014,435	271	510.100,989 425.030,738	16.36 2
271	510.100,989 425.030,738	272	510.101,636 425.042,071	11.35 1	272	510.101,636 425.042,071	273	510.102,005 425.057,384	15.31 7	273	510.102,005 425.057,384	274	510.100,882 425.059,813	2.676
274	510.100,882 425.059,813	275	510.101,274 425.078,715	18.90 6	275	510.101,274 425.078,715	276	510.102,758 425.094,785	16.13 8	276	510.102,758 425.094,785	277	510.104,151 425.110,764	16.04
277	510.104,151 425.110,764	278	510.106,433 425.115,377	5.147	278	510.106,433 425.115,377	279	510.106,957 425.123,267	7.907	279	510.106,957 425.123,267	280	510.108,899 425.134,077	10.98 3
280	510.108,899 425.134,077	281	510.112,233 425.146,014	12.39 4	281	510.112,233 425.146,014	282	510.115,794 425.152,912	7.763	282	510.115,794 425.152,912	283	510.119,109 425.158,112	6.167
283	510.119,109 425.158,112	284	510.124,039 425.162,524	6.616	284	510.124,039 425.162,524	285	510.128,326 425.164,496	4.719	285	510.128,326 425.164,496	286	510.128,35 425.166,946	2.45
286	510.128,35 425.166,946	287	510.124,209 425.169,777	5.016	287	510.124,209 425.169,777	288	510.123,544 425.171,551	1.895	288	510.123,544 425.171,551	289	510.126,146 425.185,026	13.72 4
289	510.126,146 425.185,026	290	510.126,612 425.193,219	8.206	290	510.126,612 425.193,219	291	510.126,623 425.209,272	16.05 3	291	510.126,623 425.209,272	292	510.127,613 425.233,729	24.47 7
292	510.127,613 425.233,729	293	510.127,836 425.238,808	5.084	293	510.127,836 425.238,808	1	510.128,306 425.257,133	18.33 1					

** Lungimile segmentelor sunt determinate în planul de proiecție Stereo 70 și sunt rotunjite la 1 milimetru.

*** Distanța dintre puncte este formată din segmente cumulate ce sunt mai mici decât valoarea 1 milimetru.

**DATE DESPRE IMOBILUL NR. 1277**

Oficiul de Cadastru și Publicitate Imobiliară ARGES
Biroul de Cadastru și Publicitate Imobiliară Campulung

A. Partea I. Descrierea imobilului

TEREN Extravilan

Adresa: Jud. Arges

Nr. Crt	Nr cadastral Nr. topografic	Suprafața* (mp)	Observații / Referințe
A1		252	Sector cadastral:19 Teren neimpregmuit;

Construcții

Crt	Nr cadastral Nr. topografic	Adresa	Observații / Referințe
A1.1		Jud. Arges	Nr. niveluri:1; S. construita la sol:15 mp; S. construita desfasurata:15 mp;

B. Partea II. Proprietari și acte

Inscrieri privitoare la dreptul de proprietate și alte drepturi reale	Referințe
/	
Act Normativ nr. 7, din 13/03/1996 emis de PARLAMENT (art. 13 alin. 15);	
B1	Inscrierea provizorie, drept de PROPRIETATE, dobandit prin Lege, cota actuala 1/1, cota initiala 1/1 1) COMUNA VALEA MARE PRAVAT , CIF:5010196
Act Normativ nr. 7, din 13/03/1996 emis de PARLAMENT (art. 12 alin. 16);	
B2	Intabulare, drept de PROPRIETATE, dobandit prin Construire, cota actuala 1/1, cota initiala 1/1 1) LUCA PAVEL , lipsă CNP

C. Partea III. SARCINI .

Inscrieri privind dezmembramintele dreptului de proprietate, drepturi reale de garanție și sarcini	Referințe
NU SUNT	

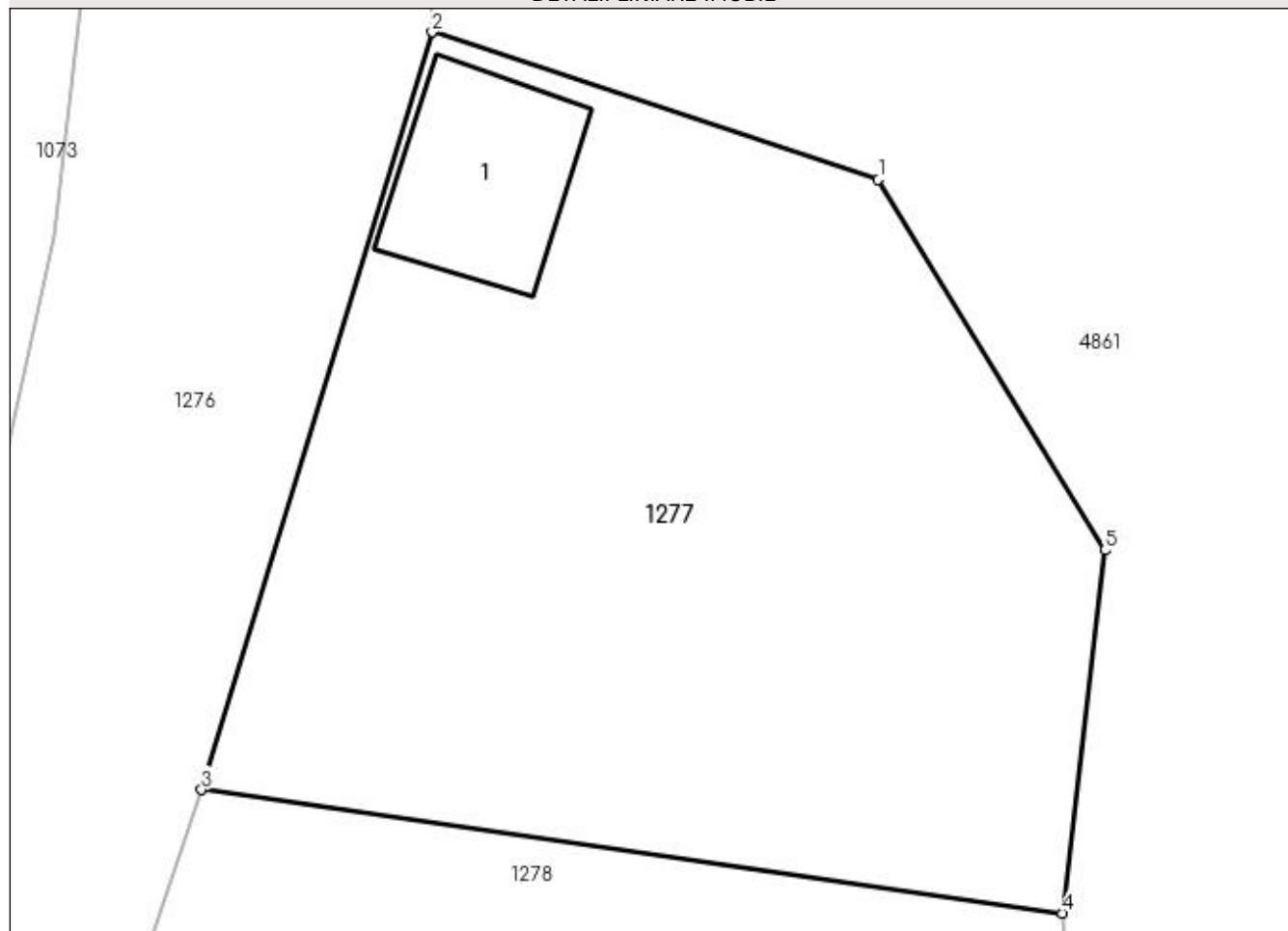
Anexa Nr. 1 La Partea I

Teren

Nr cadastral	Suprafața (mp)*	Observații / Referințe
	252	

* Suprafața este determinată în planul de proiecție Stereo 70.

DETALII LINIARE IMOBIL



Date referitoare la teren

Crt	Categorie folosință	Intravilan	Suprafața (mp)	Tarla	Parcelă	Nr. topo	Observații / Referințe
1	curți constructii	NU	252	2	48	-	

Date referitoare la construcții

Crt	Număr	Destinație construcție	Supraf. (mp)	Situație juridică	Observații / Referințe
A1.1		constructii anexa	15	Cu acte	Nr. niveluri:1; S. construita la sol:15 mp; S. construita desfasurata:15 mp;

Lungime Segmente

1) Valorile lungimilor segmentelor sunt obținute din proiecție în plan.

Punct început	X / Y	Punct sfârșit	X / Y	Lungime segment (** (m)
1	510.156,954 425.509,354	2	510.147,305 425.512,544	10.163
2	510.147,305 425.512,544	3	510.142,32 425.496,165	17.121
3	510.142,32 425.496,165	4	510.160,935 425.493,497	18.805
4	510.160,935 425.493,497	5	510.161,852 425.501,343	7.899

Punct început	X / Y	Punct sfârşit	X / Y	Lungime segment (** (m)
5	510.161,852 425.501,343	1	510.156,954 425.509,354	9.39

** Lungimile segmentelor sunt determinate în planul de proiecţie Stereo 70 şi sunt rotunjite la 1 milimetru.

*** Distanţa dintre puncte este formată din segmente cumulate ce sunt mai mici decât valoarea 1 milimetru.

**DATE DESPRE IMOBILUL NR. 1278**

Oficiul de Cadastru și Publicitate Imobiliară ARGES
Biroul de Cadastru și Publicitate Imobiliară Campulung

A. Partea I. Descrierea imobilului

TEREN Extravilan

Adresa: Jud. Arges

Nr. Crt	Nr cadastral Nr. topografic	Suprafața* (mp)	Observații / Referințe
A1		771	Sector cadastral:19 Teren neimprijmit;

Construcții

Crt	Nr cadastral Nr. topografic	Adresa	Observații / Referințe
A1.1		Jud. Arges	Nr. niveluri:1; S. construita la sol:33 mp; S. construita desfasurata:33 mp;
A1.2		Jud. Arges	Nr. niveluri:1; S. construita la sol:20 mp; S. construita desfasurata:20 mp;

B. Partea II. Proprietari și acte

Inscrieri privitoare la dreptul de proprietate și alte drepturi reale		Referințe
/		
Act Normativ nr. 7, din 13/03/1996 emis de PARLAMENT (art. 13 alin. 15);		
B1	Inscrierea provizorie, drept de PROPRIETATE, dobandit prin Lege, cota actuala 1/1, cota initiala 1/1 1) COMUNA VALEA MARE PRAVAT , CIF:5010196	A1
Act Normativ nr. 7, din 13/03/1996 emis de PARLAMENT (art. 12 alin. 16);		
B2	Intabulare, drept de PROPRIETATE, dobandit prin Construire, cota actuala 1/1, cota initiala 1/1 1) FIERARU TIBERIU-ION , lipsă CNP	A1.1, A1.2

C. Partea III. SARCINI .

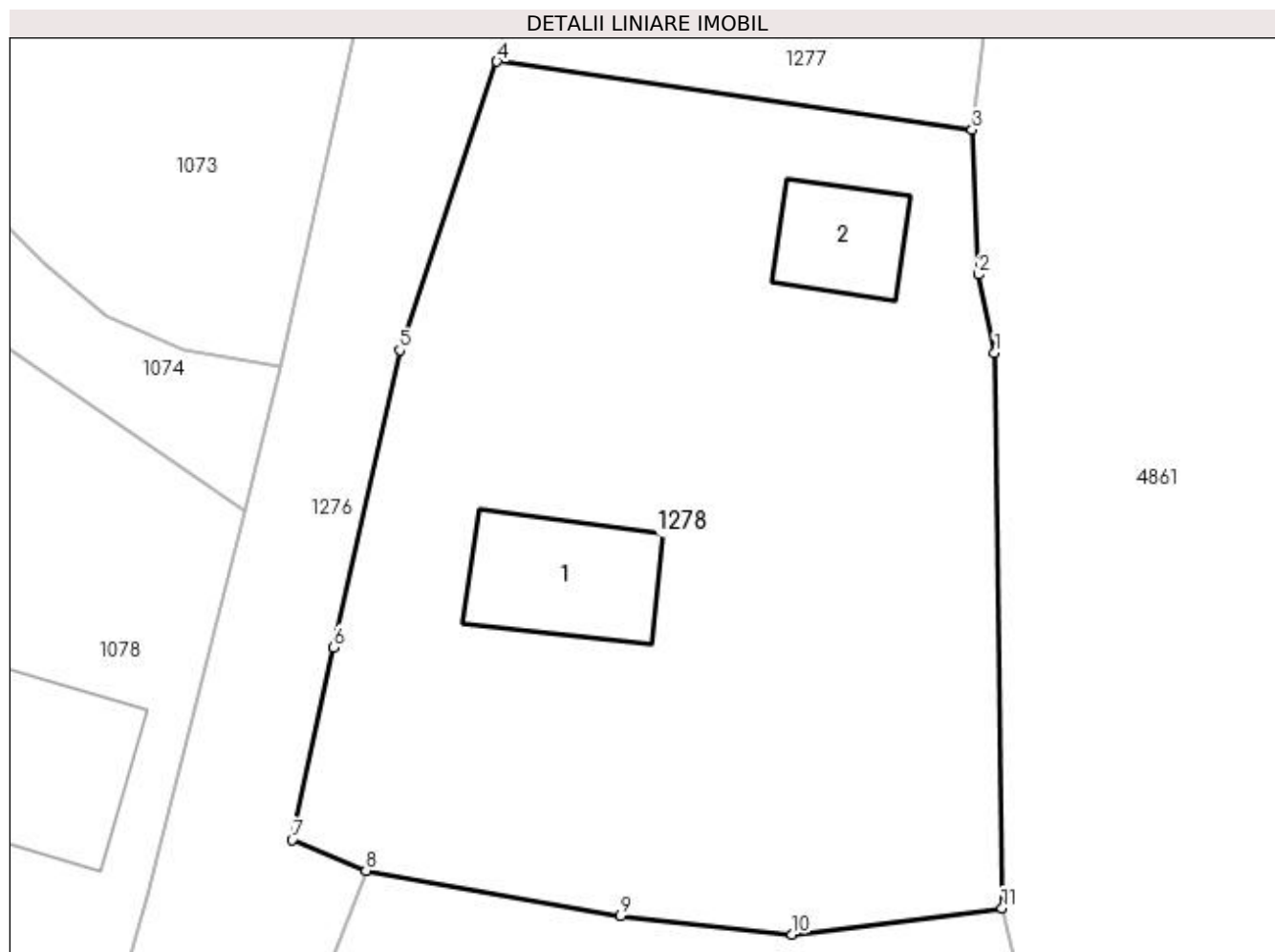
Inscrieri privind dezmembramintele dreptului de proprietate, drepturi reale de garanție și sarcini	Referințe
NU SUNT	

Anexa Nr. 1 La Partea I

Teren

Nr cadastral	Suprafața (mp)*	Observații / Referințe
	771	

* Suprafața este determinată în planul de proiecție Stereo 70.



Date referitoare la teren

Crt	Categorie folosință	Intra vilan	Suprafața (mp)	Tarla	Parcelă	Nr. topo	Observații / Referințe
1	curți constructii	NU	771	2	48	-	

Date referitoare la construcții

Crt	Număr	Destinație construcție	Supraf. (mp)	Situație juridică	Observații / Referințe
A1.1		construcții de locuințe	33	Cu acte	Nr. niveluri:1; S. construita la sol:33 mp; S. construita desfasurata:33 mp;
A1.2		construcții anexa	20	Cu acte	Nr. niveluri:1; S. construita la sol:20 mp; S. construita desfasurata:20 mp;

Lungime Segmente

1) Valorile lungimilor segmentelor sunt obținute din proiecție în plan.

Punct început	X / Y	Punct sfârșit	X / Y	Lungime segment (** (m))
1	510.161,821 425.484,769	2	510.161,185 425.487,822	3.119
2	510.161,185 425.487,822	3	510.160,935 425.493,497	5.681
3	510.160,935 425.493,497	4	510.142,32 425.496,165	18.805

Punct început	X / Y	Punct sfârșit	X / Y	Lungime segment (** (m)
4	510.142,32 425.496,165	5	510.138,508 425.484,858	11.932
5	510.138,508 425.484,858	6	510.135,911 425.473,223	11.921
6	510.135,911 425.473,223	7	510.134,29 425.465,678	7.717
7	510.134,29 425.465,678	8	510.137,183 425.464,482	3.13
8	510.137,183 425.464,482	9	510.147,167 425.462,7	10.142
9	510.147,167 425.462,7	10	510.153,884 425.461,983	6.755
10	510.153,884 425.461,983	11	510.162,11 425.463,002	8.289
11	510.162,11 425.463,002	1	510.161,821 425.484,769	21.769

** Lungimile segmentelor sunt determinate în planul de proiecție Stereo 70 și sunt rotunjite la 1 milimetru.

*** Distanța dintre puncte este formată din segmente cumulate ce sunt mai mici decât valoarea 1 milimetru.

**DATE DESPRE IMOBILUL NR. 1279**

Oficiul de Cadastru și Publicitate Imobiliară ARGES
Biroul de Cadastru și Publicitate Imobiliară Campulung

A. Partea I. Descrierea imobilului

TEREN Extravilan

Adresa: Jud. Arges

Nr. Crt	Nr cadastral Nr. topografic	Suprafața* (mp)	Observații / Referințe
A1		877	Sector cadastral:19 Teren neimprijmit;

Construcții

Crt	Nr cadastral Nr. topografic	Adresa	Observații / Referințe
A1.1		Jud. Arges	Nr. niveluri:1; S. construita la sol:33 mp; S. construita desfasurata:33 mp;
A1.2		Jud. Arges	Nr. niveluri:1; S. construita la sol:6 mp; S. construita desfasurata:6 mp;

B. Partea II. Proprietari și acte

Inscrieri privitoare la dreptul de proprietate și alte drepturi reale	Referințe
/	
Act Normativ nr. 7, din 13/03/1996 emis de PARLAMENT (art. 13 alin. 15);	
B1	Inscrierea provizorie, drept de PROPRIETATE, dobandit prin Lege, cota actuala 1/1, cota initiala 1/1 1) COMUNA VALEA MARE PRAVAT , CIF:5010196
Act Normativ nr. 7, din 13/03/1996 emis de PARLAMENT (art. 12 alin. 16);	
B2	Intabulare, drept de PROPRIETATE, dobandit prin Construire, cota actuala 1/1, cota initiala 1/1 1) GRANCEA VIOREL-IONUT , lipsă CNP

C. Partea III. SARCINI .

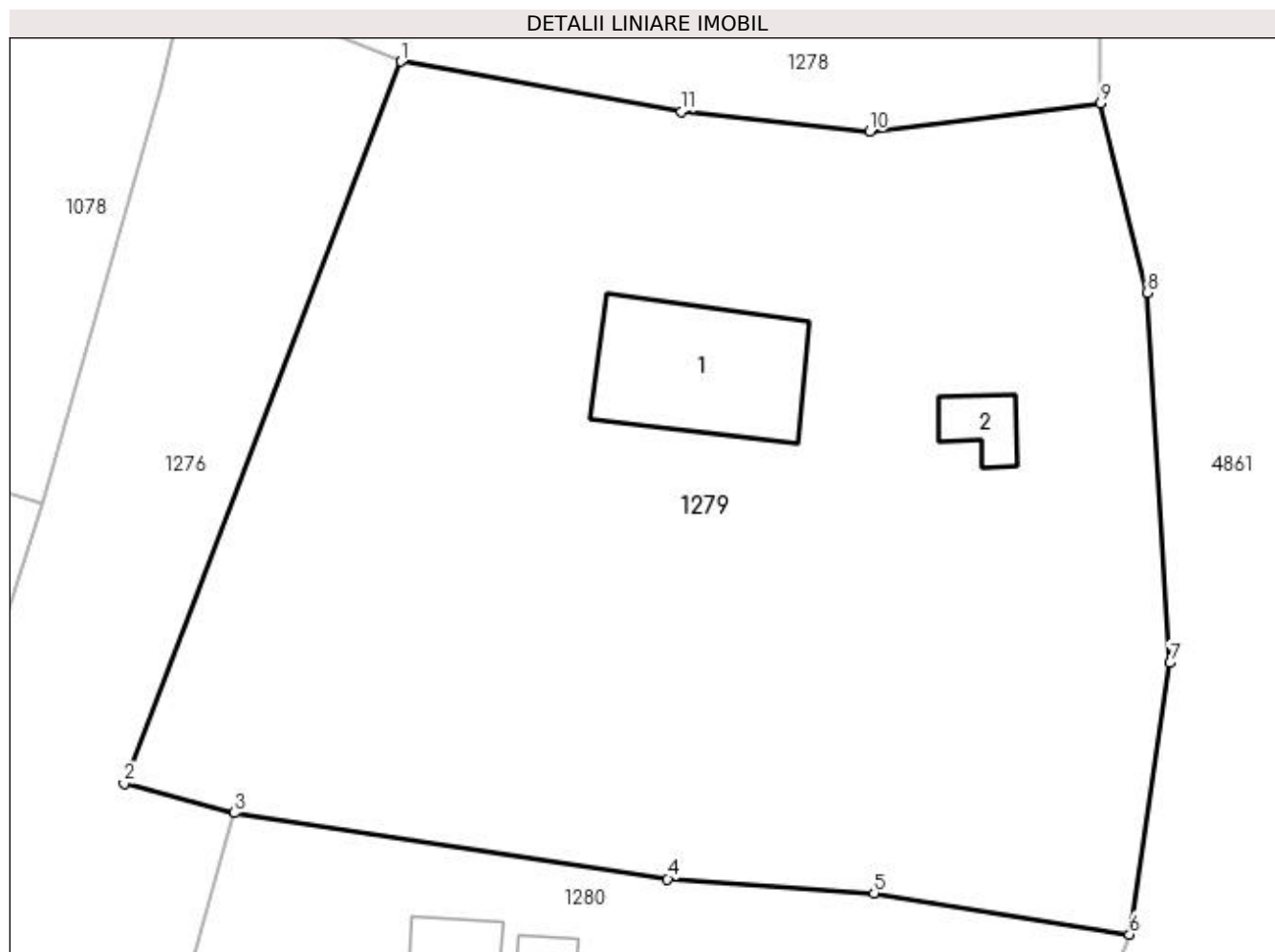
Inscrieri privind dezmembramintele dreptului de proprietate, drepturi reale de garanție și sarcini	Referințe
NU SUNT	

Anexa Nr. 1 La Partea I

Teren

Nr cadastral	Suprafața (mp)*	Observații / Referințe
	877	

* Suprafața este determinată în planul de proiecție Stereo 70.



Date referitoare la teren

Crt	Categorie folosință	Intra vilan	Suprafața (mp)	Tarla	Parcelă	Nr. topo	Observații / Referințe
1	curți constructii	NU	877	2	48	-	

Date referitoare la construcții

Crt	Număr	Destinație construcție	Supraf. (mp)	Situație juridică	Observații / Referințe
A1.1		construcții de locuințe	33	Cu acte	Nr. niveluri:1; S. construita la sol:33 mp; S. construita desfasurata:33 mp;
A1.2		construcții anexa	6	Cu acte	Nr. niveluri:1; S. construita la sol:6 mp; S. construita desfasurata:6 mp;

Lungime Segmente

1) Valorile lungimilor segmentelor sunt obținute din proiecție în plan.

Punct început	X / Y	Punct sfârșit	X / Y	Lungime segment (** (m))
1	510.137,183 425.464,482	2	510.127,317 425.438,776	27.534
2	510.127,317 425.438,776	3	510.131,249 425.437,734	4.068
3	510.131,249 425.437,734	4	510.146,68 425.435,382	15.609

Punct început	X / Y	Punct sfârșit	X / Y	Lungime segment (** (m)
4	510.146,68 425.435,382	5	510.154,032 425.434,879	7.369
5	510.154,032 425.434,879	6	510.163,127 425.433,409	9.213
6	510.163,127 425.433,409	7	510.164,58 425.443,074	9.774
7	510.164,58 425.443,074	8	510.163,763 425.456,259	13.21
8	510.163,763 425.456,259	9	510.162,11 425.463,002	6.943
9	510.162,11 425.463,002	10	510.153,884 425.461,983	8.289
10	510.153,884 425.461,983	11	510.147,167 425.462,7	6.755
11	510.147,167 425.462,7	1	510.137,183 425.464,482	10.142

** Lungimile segmentelor sunt determinate în planul de proiecție Stereo 70 și sunt rotunjite la 1 milimetru.

*** Distanța dintre puncte este formată din segmente cumulate ce sunt mai mici decât valoarea 1 milimetru.

**DATE DESPRE IMOBILUL NR. 1280**

Oficiul de Cadastru și Publicitate Imobiliară ARGES
Biroul de Cadastru și Publicitate Imobiliară Campulung

A. Partea I. Descrierea imobilului

TEREN Extravilan

Adresa: Jud. Arges

Nr. Crt	Nr cadastral Nr. topografic	Suprafața* (mp)	Observații / Referințe
A1		483	Sector cadastral:19 Teren neimprijmit;

Construcții

Crt	Nr cadastral Nr. topografic	Adresa	Observații / Referințe
A1.1		Jud. Arges	Nr. niveluri:1; S. construita la sol:16 mp; S. construita desfasurata:16 mp;
A1.2		Jud. Arges	Nr. niveluri:1; S. construita la sol:4 mp; S. construita desfasurata:4 mp;

B. Partea II. Proprietari și acte

Inscrieri privitoare la dreptul de proprietate și alte drepturi reale		Referințe
/		
Act Normativ nr. 7, din 13/03/1996 emis de PARLAMENT (art. 13 alin. 15);		
B1	Inscrierea provizorie, drept de PROPRIETATE, dobandit prin Lege, cota actuala 1/1, cota initiala 1/1 1) COMUNA VALEA MARE PRAVAT , CIF:5010196	A1
Act Normativ nr. 7, din 13/03/1996 emis de PARLAMENT (art. 12 alin. 16);		
B2	Intabulare, drept de PROPRIETATE, dobandit prin Construire, cota actuala 1/1, cota initiala 1/1 1) GRANCEA IONUȚ-MUGUREL	A1.1, A1.2

C. Partea III. SARCINI .

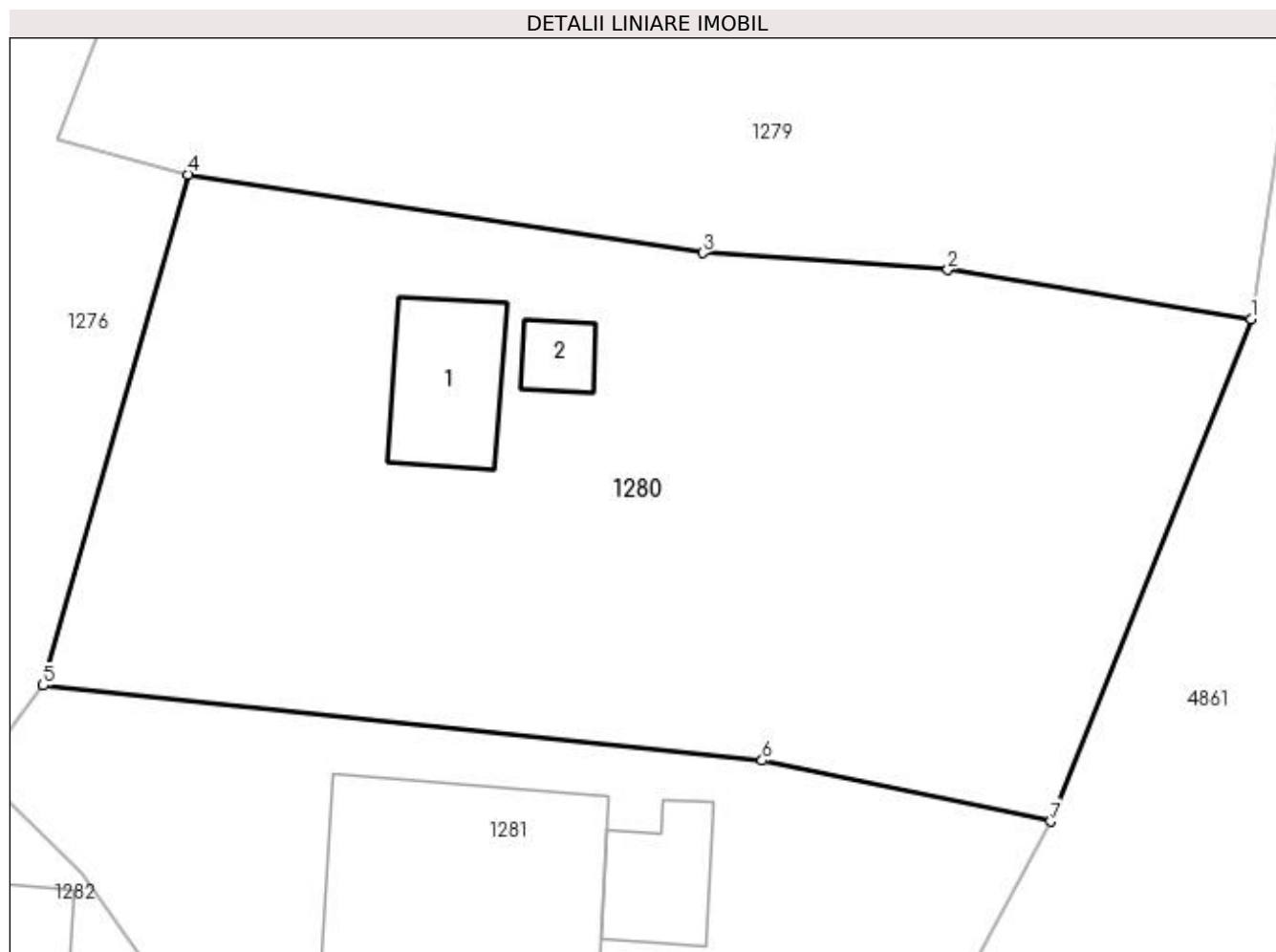
Inscrieri privind dezmembramintele dreptului de proprietate, drepturi reale de garanție și sarcini	Referințe
NU SUNT	

Anexa Nr. 1 La Partea I

Teren

Nr cadastral	Suprafața (mp)*	Observații / Referințe
	483	

* Suprafața este determinată în planul de proiecție Stereo 70.



Date referitoare la teren

Crt	Categorie folosință	Intravilan	Suprafața (mp)	Tarla	Parcelă	Nr. topo	Observații / Referințe
1	curți constructii	NU	483	2	48	-	

Date referitoare la construcții

Crt	Număr	Destinație construcție	Supraf. (mp)	Situație juridică	Observații / Referințe
A1.1		construcții de locuințe	16	Cu acte	Nr. niveluri:1; S. construita la sol:16 mp; S. construita desfasurata:16 mp;
A1.2		construcții anexa	4	Cu acte	Nr. niveluri:1; S. construita la sol:4 mp; S. construita desfasurata:4 mp;

Lungime Segmente

1) Valorile lungimilor segmentelor sunt obținute din proiecție în plan.

Punct început	X / Y	Punct sfârșit	X / Y	Lungime segment (** (m))
1	510.163,127 425.433,409	2	510.154,032 425.434,879	9.213
2	510.154,032 425.434,879	3	510.146,68 425.435,382	7.369
3	510.146,68 425.435,382	4	510.131,249 425.437,734	15.609

Punct început	X / Y	Punct sfârșit	X / Y	Lungime segment (** (m)
4	510.131,249 425.437,734	5	510.126,892 425.422,417	15.925
5	510.126,892 425.422,417	6	510.148,462 425.420,169	21.687
6	510.148,462 425.420,169	7	510.157,123 425.418,339	8.852
7	510.157,123 425.418,339	1	510.163,127 425.433,409	16.222

** Lungimile segmentelor sunt determinate în planul de proiecție Stereo 70 și sunt rotunjite la 1 milimetru.

*** Distanța dintre puncte este formată din segmente cumulate ce sunt mai mici decât valoarea 1 milimetru.

**DATE DESPRE IMOBILUL NR. 1281**

Oficiul de Cadastru și Publicitate Imobiliară ARGES
Biroul de Cadastru și Publicitate Imobiliară Campulung

A. Partea I. Descrierea imobilului

TEREN Extravilan

Adresa: Jud. Arges

Nr. Crt	Nr cadastral Nr. topografic	Suprafața* (mp)	Observații / Referințe
A1		460	Sector cadastral:19 Teren neimprijmit;

Construcții

Crt	Nr cadastral Nr. topografic	Adresa	Observații / Referințe
A1.1		Jud. Arges	Nr. niveluri:1; S. construita la sol:45 mp; S. construita desfasurata:45 mp;
A1.2		Jud. Arges	Nr. niveluri:1; S. construita la sol:63 mp; S. construita desfasurata:63 mp;
A1.3		Jud. Arges	Nr. niveluri:1; S. construita la sol:12 mp; S. construita desfasurata:12 mp;

B. Partea II. Proprietari și acte

Inscrieri privitoare la dreptul de proprietate și alte drepturi reale		Referințe
/		
Act Normativ nr. 7, din 13/03/1996 emis de PARLAMENT (art. 13 alin. 15);		
B1	Inscrierea provizorie, drept de PROPRIETATE, dobandit prin Lege, cota actuala 1/1, cota initiala 1/1 1) COMUNA VALEA MARE PRAVAT , CIF:5010196	A1
Act Normativ nr. 7, din 13/03/1996 emis de PARLAMENT (art. 12 alin. 16);		
B2	Intabulare, drept de PROPRIETATE, dobandit prin Construire, cota actuala 1/1, cota initiala 1/1 1) COȘCODARU DUMITRU-ALIN	A1.1, A1.2, A1.3

C. Partea III. SARCINI .

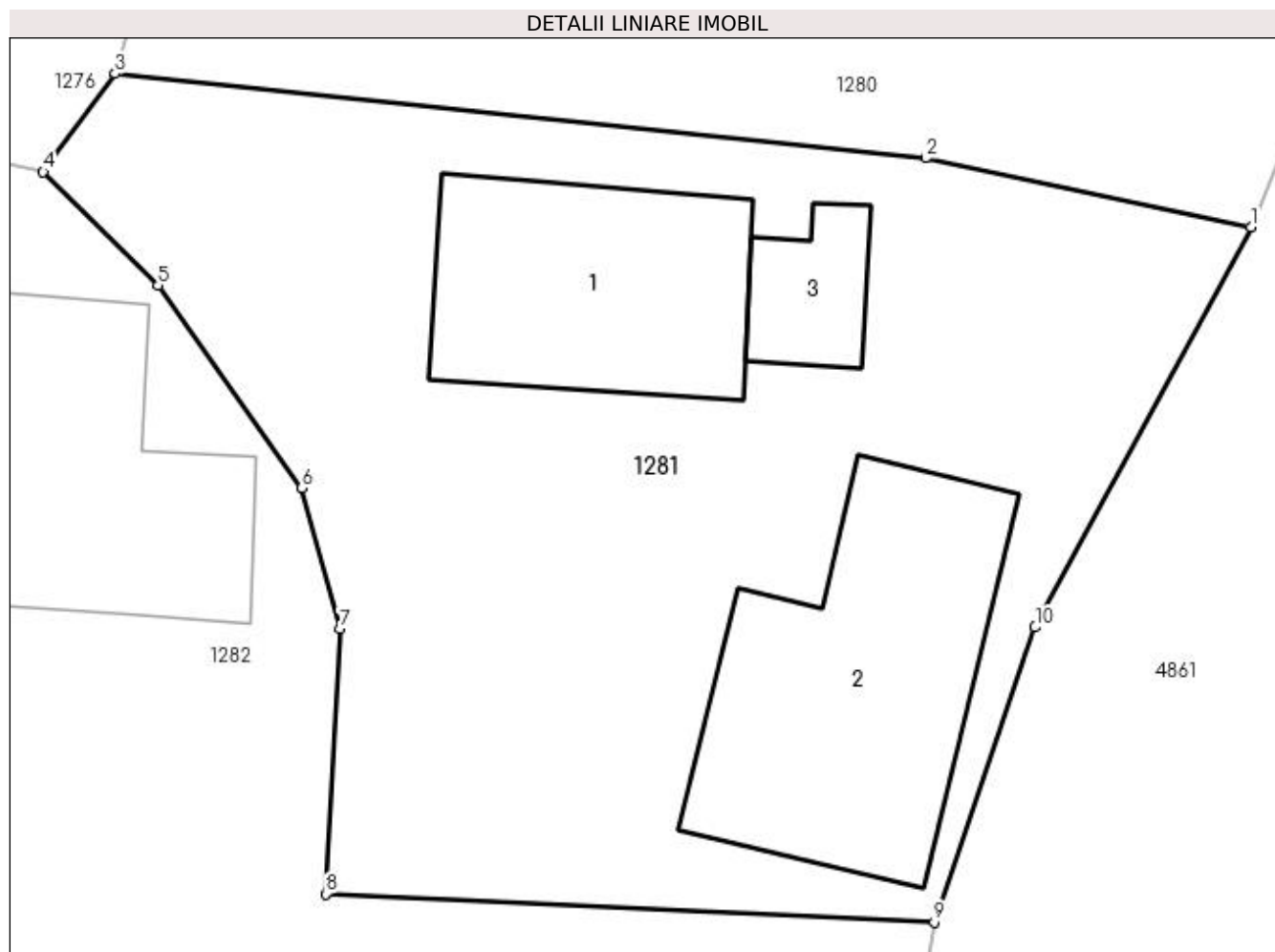
Inscrieri privind dezmembramintele dreptului de proprietate, drepturi reale de garanție și sarcini	Referințe
NU SUNT	

Anexa Nr. 1 La Partea I

Teren

Nr cadastral	Suprafața (mp)*	Observații / Referințe
	460	

* Suprafața este determinată în planul de proiecție Stereo 70.



Date referitoare la teren

Crt	Categorie folosință	Intra vilan	Suprafața (mp)	Tarla	Parcelă	Nr. topo	Observații / Referințe
1	curți constructii	NU	460	2	48	-	

Date referitoare la construcții

Crt	Număr	Destinație construcție	Supraf. (mp)	Situație juridică	Observații / Referințe
A1.1		construcții de locuințe	45	Cu acte	Nr. niveluri:1; S. construita la sol:45 mp; S. construita desfasurata:45 mp;
A1.2		construcții de locuințe	63	Cu acte	Nr. niveluri:1; S. construita la sol:63 mp; S. construita desfasurata:63 mp;
A1.3		construcții anexa	12	Cu acte	Nr. niveluri:1; S. construita la sol:12 mp; S. construita desfasurata:12 mp;

Lungime Segmente

1) Valorile lungimilor segmentelor sunt obținute din proiecție în plan.

Punct început	X / Y	Punct sfârșit	X / Y	Lungime segment (** (m)
1	510.157,123 425.418,339	2	510.148,462 425.420,169	8.852
2	510.148,462 425.420,169	3	510.126,892 425.422,417	21.687

Punct început	X / Y	Punct sfârșit	X / Y	Lungime segment (** (m)
3	510.126,892 425.422,417	4	510.124,981 425.419,801	3.24
4	510.124,981 425.419,801	5	510.128,038 425.416,783	4.296
5	510.128,038 425.416,783	6	510.131,866 425.411,399	6.606
6	510.131,866 425.411,399	7	510.132,884 425.407,646	3.889
7	510.132,884 425.407,646	8	510.132,504 425.400,6	7.056
8	510.132,504 425.400,6	9	510.148,696 425.399,843	16.21
9	510.148,696 425.399,843	10	510.151,379 425.407,689	8.292
10	510.151,379 425.407,689	1	510.157,123 425.418,339	12.1

** Lungimile segmentelor sunt determinate în planul de proiecție Stereo 70 și sunt rotunjite la 1 milimetru.

*** Distanța dintre puncte este formată din segmente cumulate ce sunt mai mici decât valoarea 1 milimetru.

**DATE DESPRE IMOBILUL NR. 1282**

Oficiul de Cadastru și Publicitate Imobiliară ARGES
Biroul de Cadastru și Publicitate Imobiliară Campulung

A. Partea I. Descrierea imobilului

TEREN Extravilan

Adresa: Jud. Arges

Nr. Crt	Nr cadastral Nr. topografic	Suprafața* (mp)	Observații / Referințe
A1		493	Sector cadastral:19 Teren neimpregmuit;

Construcții

Crt	Nr cadastral Nr. topografic	Adresa	Observații / Referințe
A1.1		Jud. Arges	Nr. niveluri:1; S. construita la sol:86 mp; S. construita desfasurata:86 mp;

B. Partea II. Proprietari și acte

Inscrieri privitoare la dreptul de proprietate și alte drepturi reale		Referințe
/		
Act Normativ nr. 7, din 13/03/1996 emis de PARLAMENT (art. 13 alin. 15);		
B1	Inscrierea provizorie, drept de PROPRIETATE, dobandit prin Lege, cota actuala 1/1, cota initiala 1/1 1) COMUNA VALEA MARE PRAVAT , CIF:5010196	A1
Act Normativ nr. 7, din 13/03/1996 emis de PARLAMENT (art. 12 alin. 16);		
B2	Intabulare, drept de PROPRIETATE, dobandit prin Construire, cota actuala 1/1, cota initiala 1/1 1) VĂLEANU ELVIS-DĂNUȚ	A1.1

C. Partea III. SARCINI .

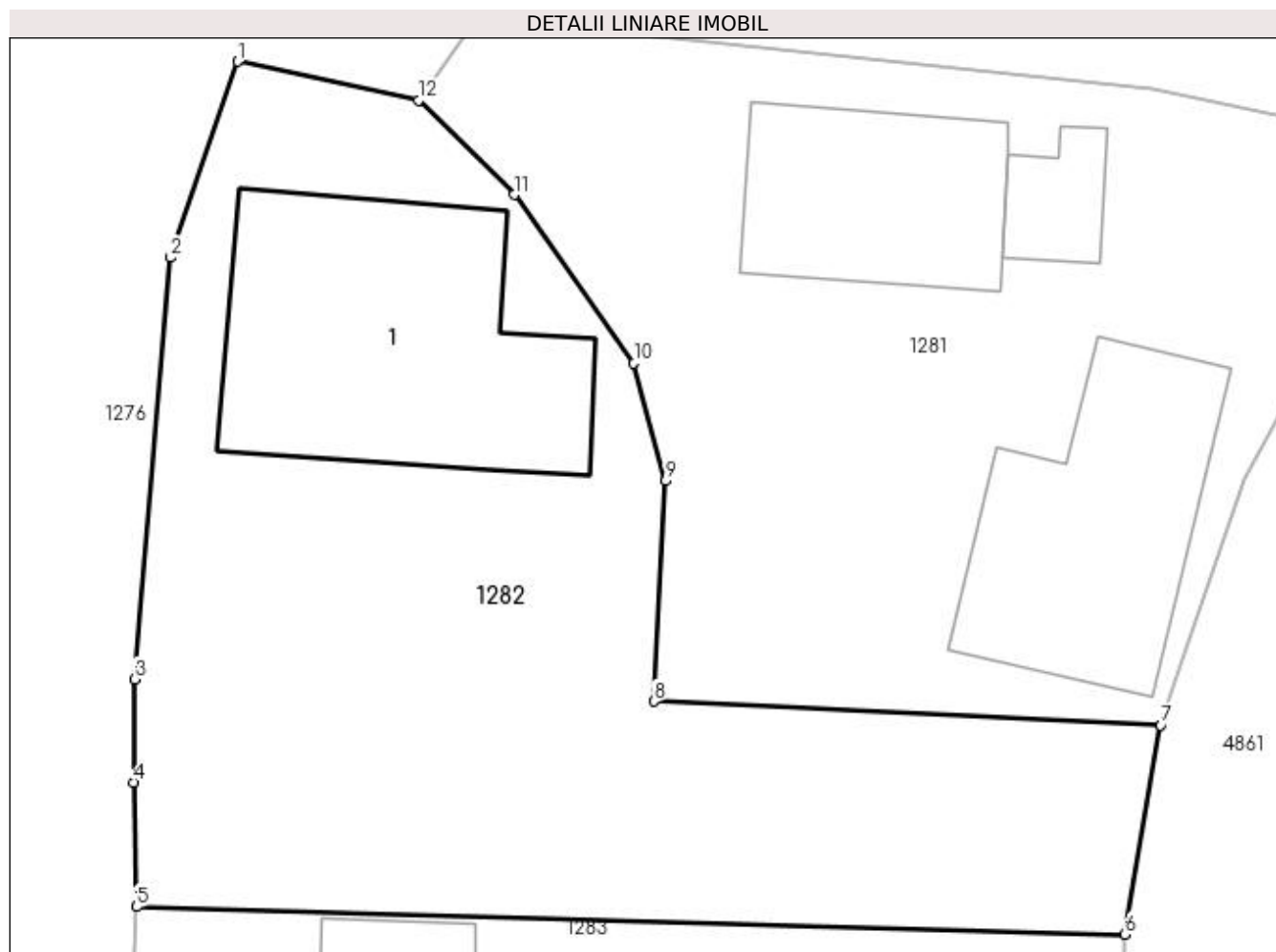
Inscrieri privind dezmembramintele dreptului de proprietate, drepturi reale de garanție și sarcini	Referințe
NU SUNT	

Anexa Nr. 1 La Partea I

Teren

Nr cadastral	Suprafața (mp)*	Observații / Referințe
	493	

* Suprafața este determinată în planul de proiecție Stereo 70.



Date referitoare la teren

Crt	Categorie folosință	Intra vilan	Suprafața (mp)	Tarla	Parcelă	Nr. topo	Observații / Referințe
1	curți constructii	NU	493	2	48	-	

Date referitoare la construcții

Crt	Număr	Destinație construcție	Supraf. (mp)	Situație juridică	Observații / Referințe
A1.1		construcții de locuințe	86	Cu acte	Nr. niveluri:1; S. construita la sol:86 mp; S. construita desfasurata:86 mp;

Lungime Segmente

1) Valorile lungimilor segmentelor sunt obținute din proiecție în plan.

Punct început	X / Y	Punct sfârșit	X / Y	Lungime segment (** (m)
1	510.119,209 425.421,036	2	510.117,069 425.414,776	6.616
2	510.117,069 425.414,776	3	510.115,912 425.401,307	13.519
3	510.115,912 425.401,307	4	510.115,88 425.398,019	3.288
4	510.115,88 425.398,019	5	510.115,981 425.394,045	3.975

Punct început	X / Y	Punct sfârșit	X / Y	Lungime segment (** (m)
5	510.115,981 425.394,045	6	510.147,556 425.393,162	31.587
6	510.147,556 425.393,162	7	510.148,696 425.399,843	6.778
7	510.148,696 425.399,843	8	510.132,504 425.400,6	16.21
8	510.132,504 425.400,6	9	510.132,884 425.407,646	7.056
9	510.132,884 425.407,646	10	510.131,866 425.411,399	3.889
10	510.131,866 425.411,399	11	510.128,038 425.416,783	6.606
11	510.128,038 425.416,783	12	510.124,981 425.419,801	4.296
12	510.124,981 425.419,801	1	510.119,209 425.421,036	5.903

** Lungimile segmentelor sunt determinate în planul de proiecție Stereo 70 și sunt rotunjite la 1 milimetru.

*** Distanța dintre puncte este formată din segmente cumulate ce sunt mai mici decât valoarea 1 milimetru.

**DATE DESPRE IMOBILUL NR. 1283**

Oficiul de Cadastru și Publicitate Imobiliară ARGES
Biroul de Cadastru și Publicitate Imobiliară Campulung

A. Partea I. Descrierea imobilului

TEREN Extravilan

Adresa: Jud. Arges

Nr. Crt	Nr cadastral Nr. topografic	Suprafața* (mp)	Observații / Referințe
A1		464	Sector cadastral:19 Teren neimprijmit;

Construcții

Crt	Nr cadastral Nr. topografic	Adresa	Observații / Referințe
A1.1		Jud. Arges	Nr. niveluri:1; S. construita la sol:48 mp; S. construita desfasurata:48 mp;
A1.2		Jud. Arges	Nr. niveluri:1; S. construita la sol:25 mp; S. construita desfasurata:25 mp;
A1.3		Jud. Arges	Nr. niveluri:1; S. construita la sol:12 mp; S. construita desfasurata:12 mp;

B. Partea II. Proprietari și acte

Inscrieri privitoare la dreptul de proprietate și alte drepturi reale		Referințe
/		
Act Normativ nr. 7, din 13/03/1996 emis de PARLAMENT (art. 13 alin. 15);		
B1	Inscrierea provizorie, drept de PROPRIETATE, dobandit prin Lege, cota actuala 1/1, cota initiala 1/1 1) COMUNA VALEA MARE PRAVAT , CIF:5010196	A1
Act Normativ nr. 7, din 13/03/1996 emis de PARLAMENT (art. 12 alin. 16);		
B2	Intabulare, drept de PROPRIETATE, dobandit prin Construire, cota actuala 1/1, cota initiala 1/1 1) GRANCEA GHEORGHE , lipsă CNP	A1.1, A1.2, A1.3

C. Partea III. SARCINI .

Inscrieri privind dezmembramintele dreptului de proprietate, drepturi reale de garanție și sarcini	Referințe
NU SUNT	

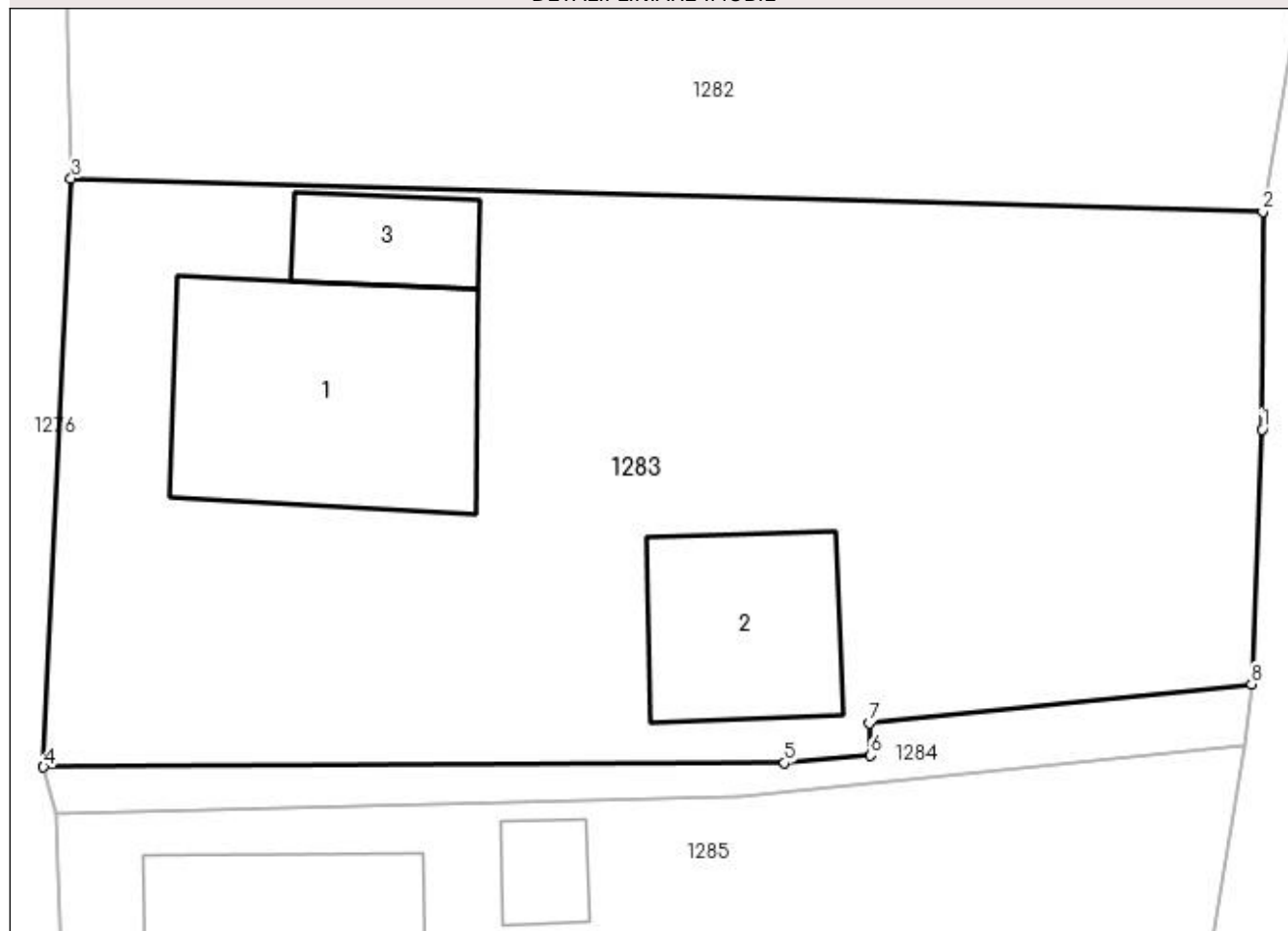
Anexa Nr. 1 La Partea I

Teren

Nr cadastral	Suprafața (mp)*	Observații / Referințe
	464	

* Suprafața este determinată în planul de proiecție Stereo 70.

DETALII LINIARE IMOBIL



Date referitoare la teren

Crt	Categorie folosință	Intravilan	Suprafața (mp)	Tarla	Parcelă	Nr. topo	Observații / Referințe
1	curți construcții	NU	464	2	48	-	

Date referitoare la construcții

Crt	Număr	Destinație construcție	Supraf. (mp)	Situație juridică	Observații / Referințe
A1.1		construcții de locuințe	48	Cu acte	Nr. niveluri:1; S. construita la sol:48 mp; S. construita desfasurata:48 mp;
A1.2		construcții de locuințe	25	Cu acte	Nr. niveluri:1; S. construita la sol:25 mp; S. construita desfasurata:25 mp;
A1.3		construcții anexa	12	Cu acte	Nr. niveluri:1; S. construita la sol:12 mp; S. construita desfasurata:12 mp;

Lungime Segmente

1) Valorile lungimilor segmentelor sunt obținute din proiecție în plan.

Punct început	X / Y	Punct sfârșit	X / Y	Lungime segment (** (m)
1	510.147,533 425.387,39	2	510.147,556 425.393,162	5.772
2	510.147,556 425.393,162	3	510.115,981 425.394,045	31.587

Punct început	X / Y	Punct sfârșit	X / Y	Lungime segment (** (m)
3	510.115,981 425.394,045	4	510.115,249 425.378,446	15.616
4	510.115,249 425.378,446	5	510.134,88 425.378,557	19.631
5	510.134,88 425.378,557	6	510.137,164 425.378,759	2.293
6	510.137,164 425.378,759	7	510.137,138 425.379,609	0.85
7	510.137,138 425.379,609	8	510.147,254 425.380,651	10.17
8	510.147,254 425.380,651	1	510.147,533 425.387,39	6.745

** Lungimile segmentelor sunt determinate în planul de proiecție Stereo 70 și sunt rotunjite la 1 milimetru.

*** Distanța dintre puncte este formată din segmente cumulate ce sunt mai mici decât valoarea 1 milimetru.

**DATE DESPRE IMOBILUL NR. 1284**

Oficiul de Cadastru și Publicitate Imobiliară ARGES
Biroul de Cadastru și Publicitate Imobiliară Campulung

A. Partea I. Descrierea imobilului

TEREN Extravilan

Adresa: Jud. Arges

Nr. Crt	Nr cadastral Nr. topografic	Suprafața* (mp)	Observații / Referințe
A1		39	Sector cadastral:19 Teren neimprejmuit;

B. Partea II. Proprietari și acte

Inscrieri privitoare la dreptul de proprietate și alte drepturi reale	Referințe
/	
Act Normativ nr. 7, din 13/03/1996 emis de PARLAMENT (art. 13 alin. 15);	
B1	A1
Inscrierea provizorie, drept de PROPRIETATE, dobandit prin Lege, cota actuala 1/1, cota initiala 1/1 1) COMUNA VALEA MARE PRAVAT, CIF:5010196	

C. Partea III. SARCINI .

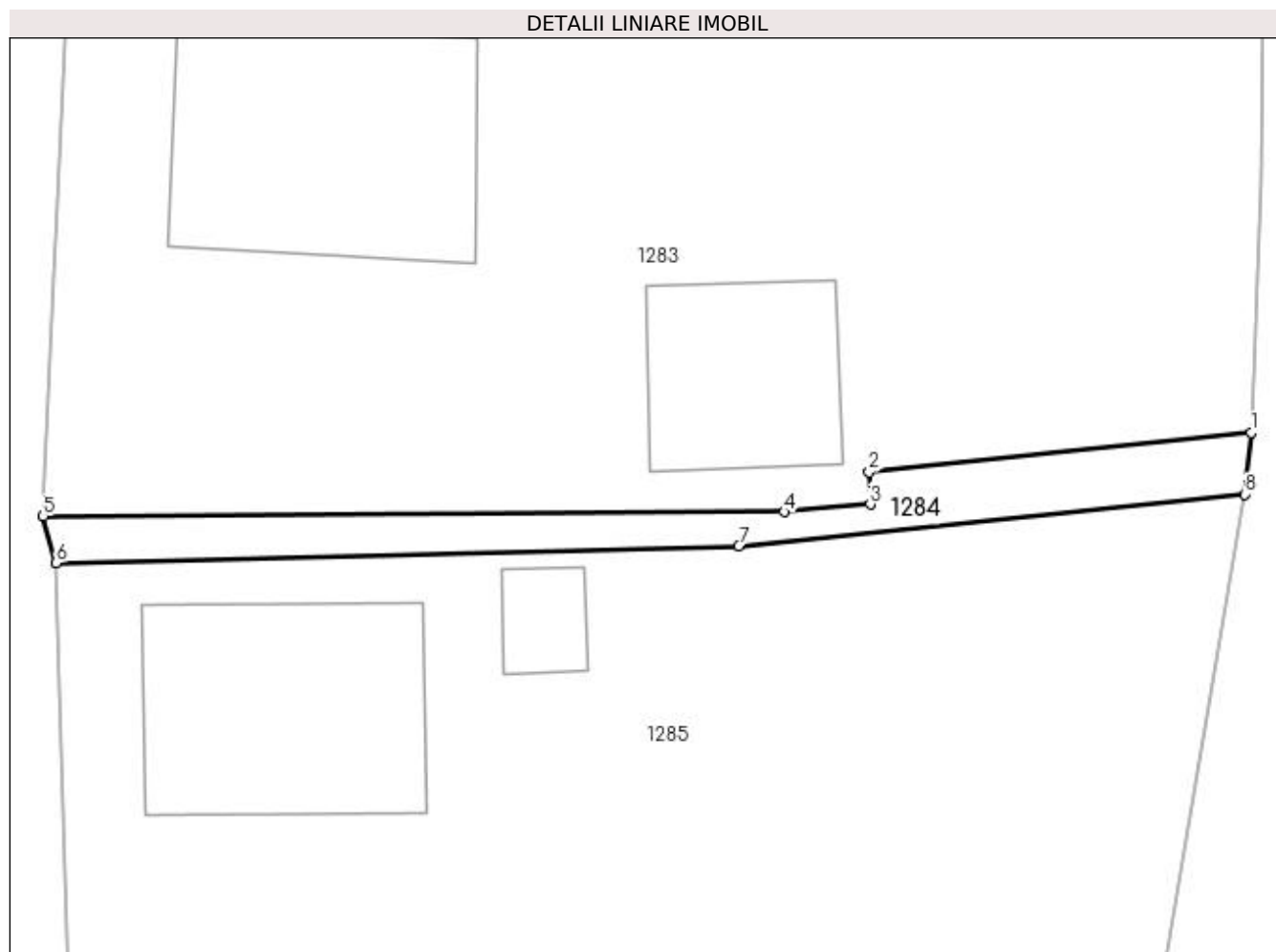
Inscrieri privind dezmembramintele dreptului de proprietate, drepturi reale de garanție și sarcini	Referințe
NU SUNT	

Anexa Nr. 1 La Partea I

Teren

Nr cadastral	Suprafața (mp)*	Observații / Referințe
	39	

* Suprafața este determinată în planul de proiecție Stereo 70.



Date referitoare la teren

Crt	Categorie folosință	Intra vilan	Suprafața (mp)	Tarla	Parcelă	Nr. topo	Observații / Referințe
1	drum	NU	39	2	Dc 48/1	-	

Lungime Segmente

1) Valorile lungimilor segmentelor sunt obținute din proiecție în plan.

Punct început	X / Y	Punct sfârșit	X / Y	Lungime segment (** (m)
1	510.147,254 425.380,651	2	510.137,138 425.379,609	10.17
2	510.137,138 425.379,609	3	510.137,164 425.378,759	0.85
3	510.137,164 425.378,759	4	510.134,88 425.378,557	2.293
4	510.134,88 425.378,557	5	510.115,249 425.378,446	19.631
5	510.115,249 425.378,446	6	510.115,594 425.377,205	1.288

Punct început	X / Y	Punct sfârșit	X / Y	Lungime segment (** (m)
6	510.115,594 425.377,205	7	510.133,685 425.377,647	18.096
7	510.133,685 425.377,647	8	510.147,091 425.379,024	13.477
8	510.147,091 425.379,024	1	510.147,254 425.380,651	1.635

** Lungimile segmentelor sunt determinate în planul de proiecție Stereo 70 și sunt rotunjite la 1 milimetru.

*** Distanța dintre puncte este formată din segmente cumulate ce sunt mai mici decât valoarea 1 milimetru.

**DATE DESPRE IMOBILUL NR. 1285**

Oficiul de Cadastru și Publicitate Imobiliară ARGES
Biroul de Cadastru și Publicitate Imobiliară Campulung

A. Partea I. Descrierea imobilului

TEREN Extravilan

Adresa: Jud. Arges

Nr. Crt	Nr cadastral Nr. topografic	Suprafața* (mp)	Observații / Referințe
A1		467	Sector cadastral:19 Teren neimprijmit;

Construcții

Crt	Nr cadastral Nr. topografic	Adresa	Observații / Referințe
A1.1		Jud. Arges	Nr. niveluri:1; S. construita la sol:42 mp; S. construita desfasurata:42 mp;
A1.2		Jud. Arges	Nr. niveluri:1; S. construita la sol:6 mp; S. construita desfasurata:6 mp;

B. Partea II. Proprietari și acte

Inscrieri privitoare la dreptul de proprietate și alte drepturi reale		Referințe
/		
Act Normativ nr. 7, din 13/03/1996 emis de PARLAMENT (art. 13 alin. 15);		
B1	Inscrierea provizorie, drept de PROPRIETATE, dobandit prin Lege, cota actuala 1/1, cota initiala 1/1 1) COMUNA VALEA MARE PRAVAT , CIF:5010196	A1
Act Normativ nr. 7, din 13/03/1996 emis de PARLAMENT (art. 12 alin. 16);		
B2	Intabulare, drept de PROPRIETATE, dobandit prin Construire, cota actuala 1/1, cota initiala 1/1 1) GRANCEA COSTINEL , lipsă CNP	A1.1, A1.2

C. Partea III. SARCINI .

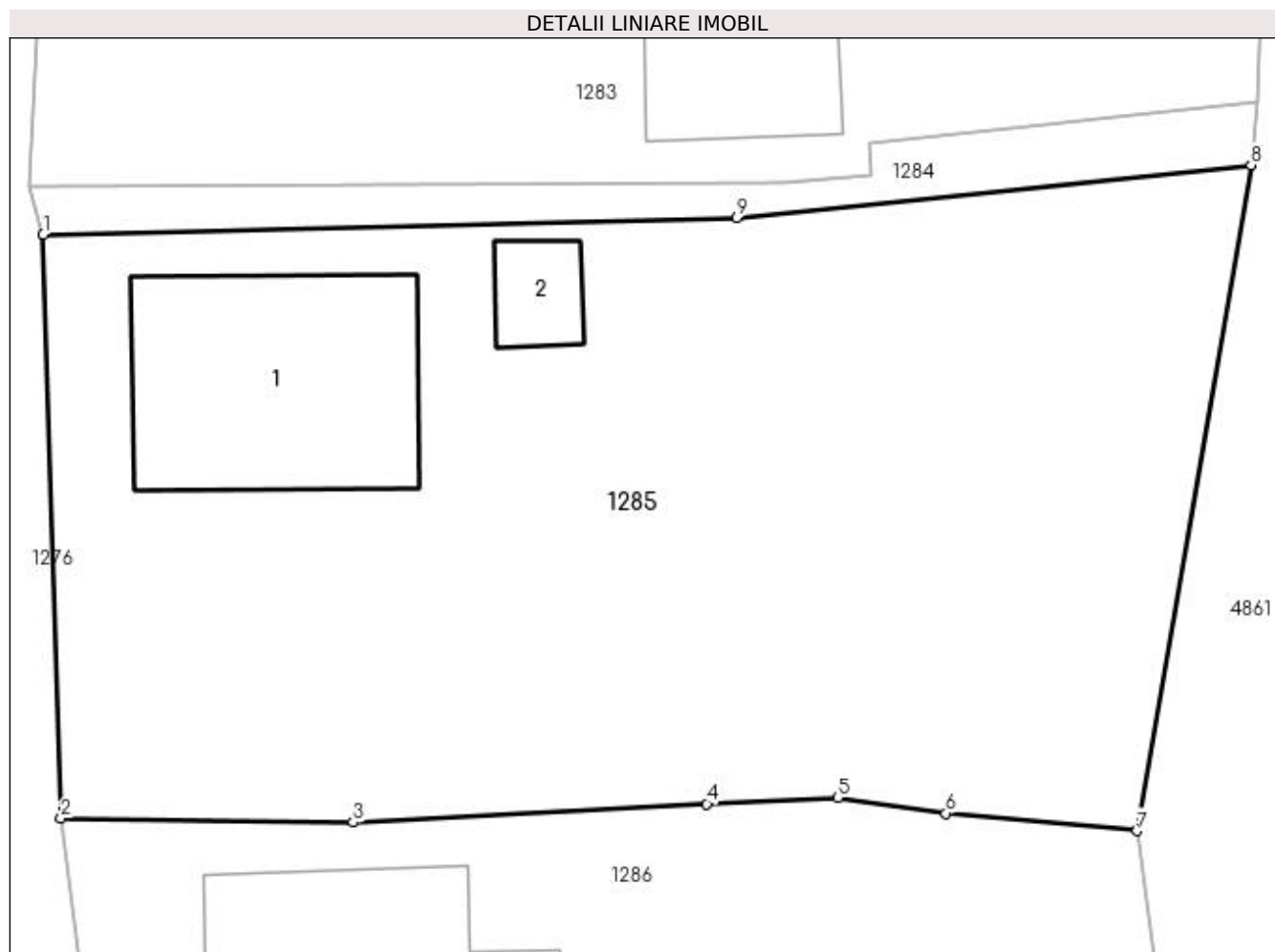
Inscrieri privind dezmembramintele dreptului de proprietate, drepturi reale de garanție și sarcini	Referințe
NU SUNT	

Anexa Nr. 1 La Partea I

Teren

Nr cadastral	Suprafața (mp)*	Observații / Referințe
	467	

* Suprafața este determinată în planul de proiecție Stereo 70.



Date referitoare la teren

Crt	Categorie folosință	Intra vilan	Suprafața (mp)	Tarla	Parcelă	Nr. topo	Observații / Referințe
1	curți constructii	NU	467	2	48	-	

Date referitoare la construcții

Crt	Număr	Destinație construcție	Supraf. (mp)	Situație juridică	Observații / Referințe
A1.1		construcții de locuințe	42	Cu acte	Nr. niveluri:1; S. construita la sol:42 mp; S. construita desfasurata:42 mp;
A1.2		construcții anexa	6	Cu acte	Nr. niveluri:1; S. construita la sol:6 mp; S. construita desfasurata:6 mp;

Lungime Segmente

1) Valorile lungimilor segmentelor sunt obținute din proiecție în plan.

Punct început	X / Y	Punct sfârșit	X / Y	Lungime segment (** (m)
1	510.115,594 425.377,205	2	510.116,058 425.361,992	15.22
2	510.116,058 425.361,992	3	510.123,674 425.361,89	7.617
3	510.123,674 425.361,89	4	510.132,898 425.362,374	9.237

Punct început	X / Y	Punct sfârşit	X / Y	Lungime segment (** (m)
4	510.132,898 425.362,374	5	510.136,313 425.362,536	3.419
5	510.136,313 425.362,536	6	510.139,14 425.362,124	2.857
6	510.139,14 425.362,124	7	510.144,119 425.361,668	5.0
7	510.144,119 425.361,668	8	510.147,091 425.379,024	17.609
8	510.147,091 425.379,024	9	510.133,685 425.377,647	13.477
9	510.133,685 425.377,647	1	510.115,594 425.377,205	18.096

** Lungimile segmentelor sunt determinate în planul de proiecţie Stereo 70 şi sunt rotunjite la 1 milimetru.

*** Distanţa dintre puncte este formată din segmente cumulate ce sunt mai mici decât valoarea 1 milimetru.

**DATE DESPRE IMOBILUL NR. 1286**

Oficiul de Cadastru și Publicitate Imobiliară ARGES
Biroul de Cadastru și Publicitate Imobiliară Campulung

A. Partea I. Descrierea imobilului

TEREN Extravilan

Adresa: Jud. Arges

Nr. Crt	Nr cadastral Nr. topografic	Suprafața* (mp)	Observații / Referințe
A1		142	Sector cadastral:19 Teren neimprijmit;

Construcții

Crt	Nr cadastral Nr. topografic	Adresa	Observații / Referințe
A1.1		Jud. Arges	Nr. niveluri:1; S. construita la sol:28 mp; S. construita desfasurata:28 mp;
A1.2		Jud. Arges	Nr. niveluri:1; S. construita la sol:4 mp; S. construita desfasurata:4 mp;

B. Partea II. Proprietari și acte

Inscrieri privitoare la dreptul de proprietate și alte drepturi reale		Referințe
/		
Act Normativ nr. 7, din 13/03/1996 emis de PARLAMENT (art. 13 alin. 15);		
B1	Inscrierea provizorie, drept de PROPRIETATE, dobandit prin Lege, cota actuala 1/1, cota initiala 1/1 1) COMUNA VALEA MARE PRAVAT , CIF:5010196	A1
Act Normativ nr. 7, din 13/03/1996 emis de PARLAMENT (art. 12 alin. 16);		
B2	Intabulare, drept de PROPRIETATE, dobandit prin Construire, cota actuala 1/1, cota initiala 1/1 1) GRANCEA DOREL , lipsă CNP	A1.1, A1.2

C. Partea III. SARCINI .

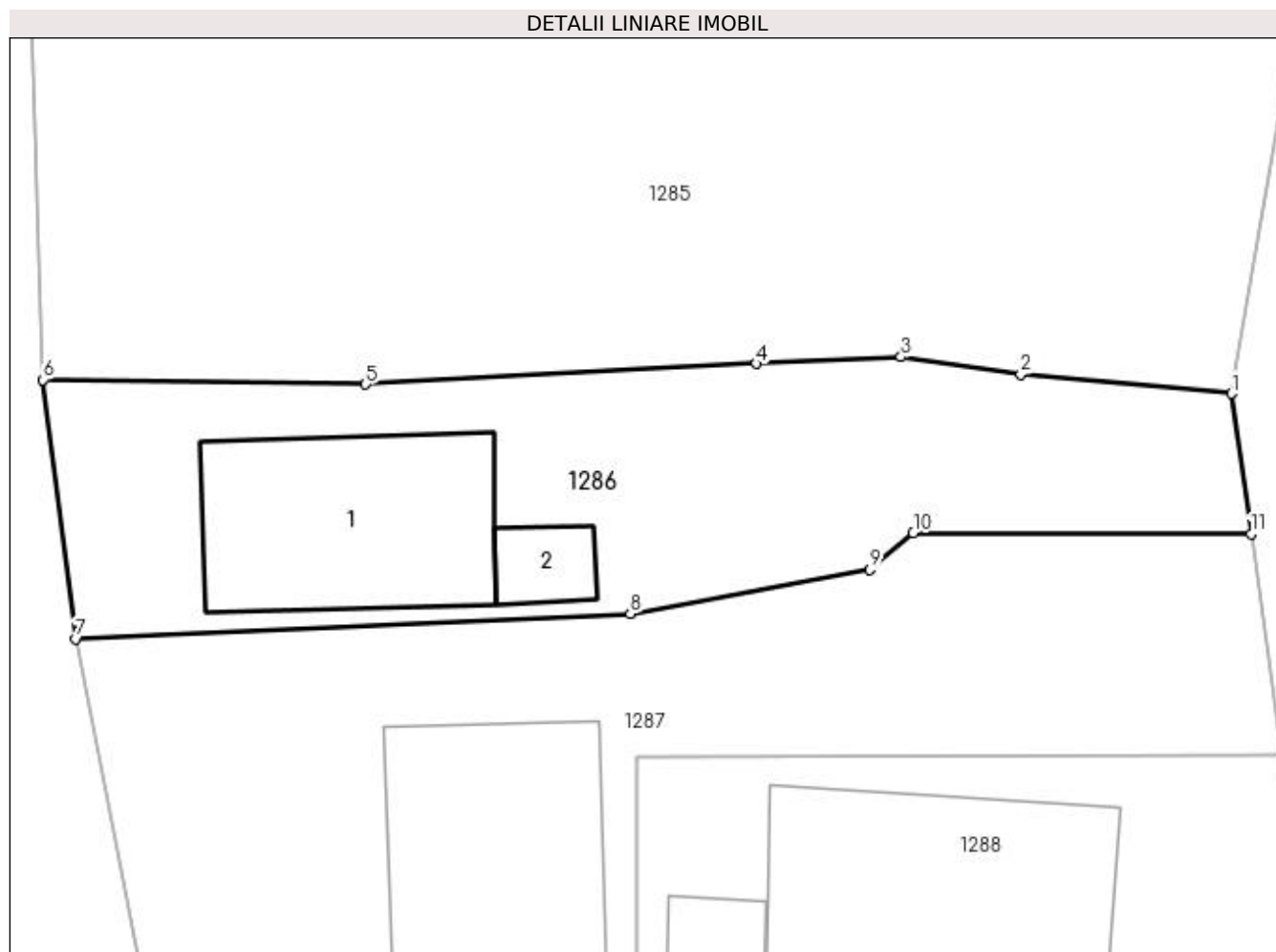
Inscrieri privind dezmembramintele dreptului de proprietate, drepturi reale de garanție și sarcini	Referințe
NU SUNT	

Anexa Nr. 1 La Partea I

Teren

Nr cadastral	Suprafața (mp)*	Observații / Referințe
	142	

* Suprafața este determinată în planul de proiecție Stereo 70.



Date referitoare la teren

Crt	Categorie folosință	Intravilan	Suprafața (mp)	Tarla	Parcelă	Nr. topo	Observații / Referințe
1	curți constructii	NU	142	2	48	-	

Date referitoare la construcții

Crt	Număr	Destinație construcție	Supraf. (mp)	Situație juridică	Observații / Referințe
A1.1		construcții de locuințe	28	Cu acte	Nr. niveluri:1; S. construita la sol:28 mp; S. construita desfasurata:28 mp;
A1.2		construcții anexa	4	Cu acte	Nr. niveluri:1; S. construita la sol:4 mp; S. construita desfasurata:4 mp;

Lungime Segmente

1) Valorile lungimilor segmentelor sunt obținute din proiecție în plan.

Punct început	X / Y	Punct sfârșit	X / Y	Lungime segment (** (m)
1	510.144,119 425.361,668	2	510.139,14 425.362,124	5.0
2	510.139,14 425.362,124	3	510.136,313 425.362,536	2.857
3	510.136,313 425.362,536	4	510.132,898 425.362,374	3.419

Punct început	X / Y	Punct sfârșit	X / Y	Lungime segment (** (m)
4	510.132,898 425.362,374	5	510.123,674 425.361,89	9.237
5	510.123,674 425.361,89	6	510.116,058 425.361,992	7.617
6	510.116,058 425.361,992	7	510.116,833 425.355,875	6.166
7	510.116,833 425.355,875	8	510.129,926 425.356,469	13.106
8	510.129,926 425.356,469	9	510.135,581 425.357,518	5.751
9	510.135,581 425.357,518	10	510.136,605 425.358,38	1.339
10	510.136,605 425.358,38	11	510.144,582 425.358,36	7.977
11	510.144,582 425.358,36	1	510.144,119 425.361,668	3.34

** Lungimile segmentelor sunt determinate în planul de proiecție Stereo 70 și sunt rotunjite la 1 milimetru.

*** Distanța dintre puncte este formată din segmente cumulate ce sunt mai mici decât valoarea 1 milimetru.

**DATE DESPRE IMOBILUL NR. 1287**

Oficiul de Cadastru și Publicitate Imobiliară ARGES
Biroul de Cadastru și Publicitate Imobiliară Campulung

A. Partea I. Descrierea imobilului

TEREN Extravilan

Adresa: Jud. Arges

Nr. Crt	Nr cadastral Nr. topografic	Suprafața* (mp)	Observații / Referințe
A1		198	Sector cadastral:19 Teren neimprejmuț;

Construcții

Crt	Nr cadastral Nr. topografic	Adresa	Observații / Referințe
A1.1		Jud. Arges	Nr. niveluri:1; S. construita la sol:39 mp; S. construita desfasurata:39 mp;

B. Partea II. Proprietari și acte

Inscrieri privitoare la dreptul de proprietate și alte drepturi reale		Referințe
/		
Act Normativ nr. 7, din 13/03/1996 emis de PARLAMENT (art. 13 alin. 15);		
B1	Inscrierea provizorie, drept de PROPRIETATE, dobandit prin Lege, cota actuala 1/1, cota initiala 1/1 1) COMUNA VALEA MARE PRAVAT , CIF:5010196	A1
Act Normativ nr. 7, din 13/03/1996 emis de PARLAMENT (art. 12 alin. 16);		
B2	Intabulare, drept de PROPRIETATE, dobandit prin Construire, cota actuala 1/1, cota initiala 1/1 1) GRANCEA BUJOR , lipsă CNP	A1.1

C. Partea III. SARCINI .

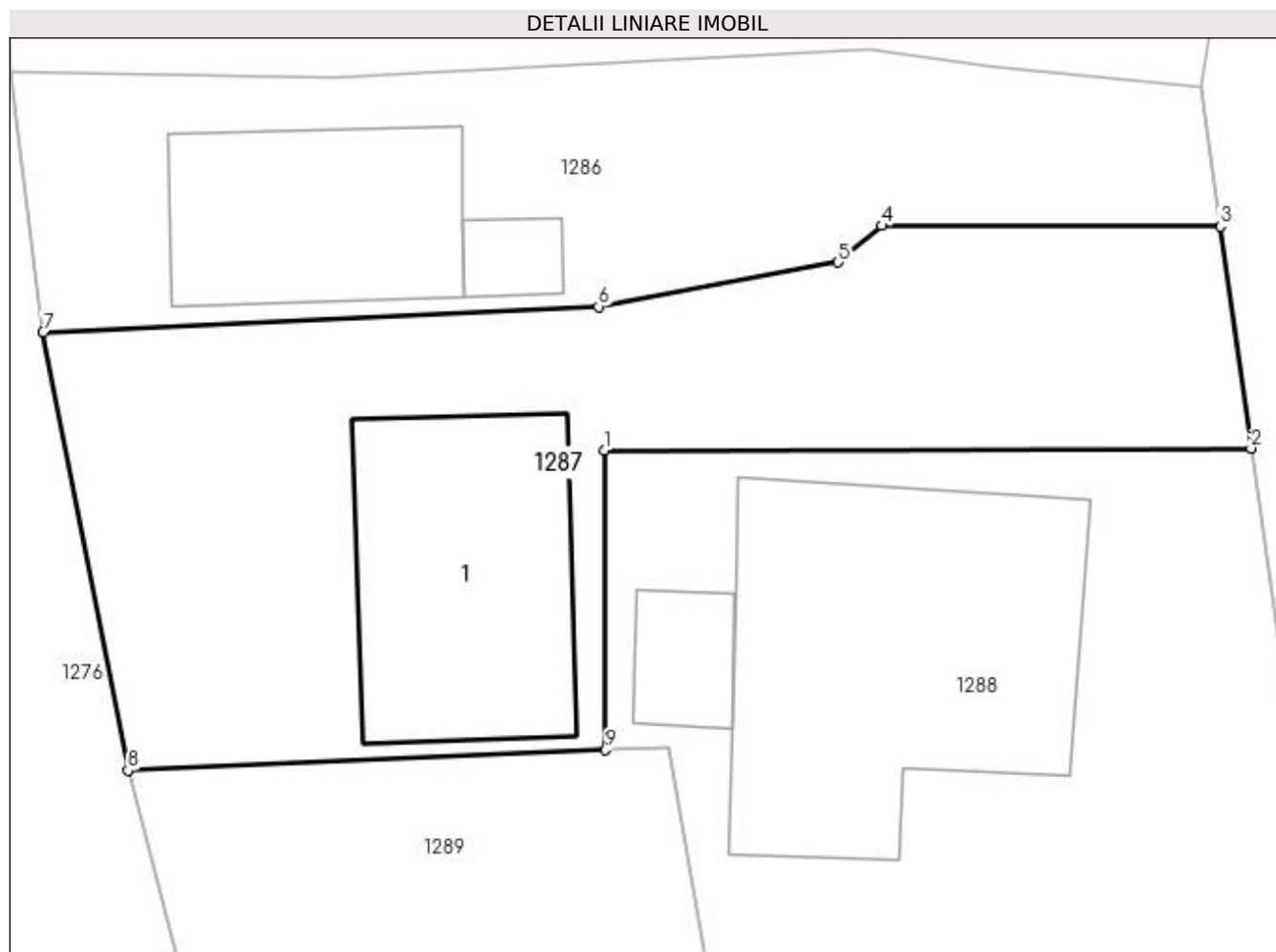
Inscrieri privind dezmembramintele dreptului de proprietate, drepturi reale de garanție și sarcini	Referințe
NU SUNT	

Anexa Nr. 1 La Partea I

Teren

Nr cadastral	Suprafața (mp)*	Observații / Referințe
	198	

* Suprafața este determinată în planul de proiecție Stereo 70.



Date referitoare la teren

Crt	Categorie folosință	Intra vilan	Suprafața (mp)	Tarla	Parcelă	Nr. topo	Observații / Referințe
1	curți constructii	NU	198	2	47,48	-	

Date referitoare la construcții

Crt	Număr	Destinație construcție	Supraf. (mp)	Situație juridică	Observații / Referințe
A1.1		construcții de locuințe	39	Cu acte	Nr. niveluri:1; S. construita la sol:39 mp; S. construita desfasurata:39 mp;

Lungime Segmente

1) Valorile lungimilor segmentelor sunt obținute din proiecție în plan.

Punct început	X / Y	Punct sfârșit	X / Y	Lungime segment (** (m)
1	510.130,059 425.353,085	2	510.145,314 425.353,13	15.255
2	510.145,314 425.353,13	3	510.144,582 425.358,36	5.281
3	510.144,582 425.358,36	4	510.136,605 425.358,38	7.977
4	510.136,605 425.358,38	5	510.135,581 425.357,518	1.339

Punct început	X / Y	Punct sfârșit	X / Y	Lungime segment (** (m)
5	510.135,581 425.357,518	6	510.129,926 425.356,469	5.751
6	510.129,926 425.356,469	7	510.116,833 425.355,875	13.106
7	510.116,833 425.355,875	8	510.118,835 425.345,545	10.522
8	510.118,835 425.345,545	9	510.130,093 425.346,026	11.268
9	510.130,093 425.346,026	1	510.130,059 425.353,085	7.059

** Lungimile segmentelor sunt determinate în planul de proiecție Stereo 70 și sunt rotunjite la 1 milimetru.

*** Distanța dintre puncte este formată din segmente cumulate ce sunt mai mici decât valoarea 1 milimetru.

**DATE DESPRE IMOBILUL NR. 1288**

Oficiul de Cadastru și Publicitate Imobiliară ARGES
Biroul de Cadastru și Publicitate Imobiliară Campulung

A. Partea I. Descrierea imobilului

TEREN Extravilan

Adresa: Jud. Arges

Nr. Crt	Nr cadastral Nr. topografic	Suprafața* (mp)	Observații / Referințe
A1		225	Sector cadastral:19 Teren neimprijmit;

Construcții

Crt	Nr cadastral Nr. topografic	Adresa	Observații / Referințe
A1.1		Jud. Arges	Nr. niveluri:1; S. construita la sol:63 mp; S. construita desfasurata:63 mp;
A1.2		Jud. Arges	Nr. niveluri:1; S. construita la sol:7 mp; S. construita desfasurata:7 mp;

B. Partea II. Proprietari și acte

Inscrieri privitoare la dreptul de proprietate și alte drepturi reale		Referințe
/		
Act Normativ nr. 7, din 13/03/1996 emis de PARLAMENT (art. 13 alin. 15);		
B1	Inscrierea provizorie, drept de PROPRIETATE, dobandit prin Lege, cota actuala 1/1, cota initiala 1/1 1) COMUNA VALEA MARE PRAVAT , CIF:5010196	A1
Act Normativ nr. 7, din 13/03/1996 emis de PARLAMENT (art. 12 alin. 16);		
B2	Intabulare, drept de PROPRIETATE, dobandit prin Construire, cota actuala 1/1, cota initiala 1/1 1) GRANCEA COSTINEL-DOREL	A1.1, A1.2

C. Partea III. SARCINI .

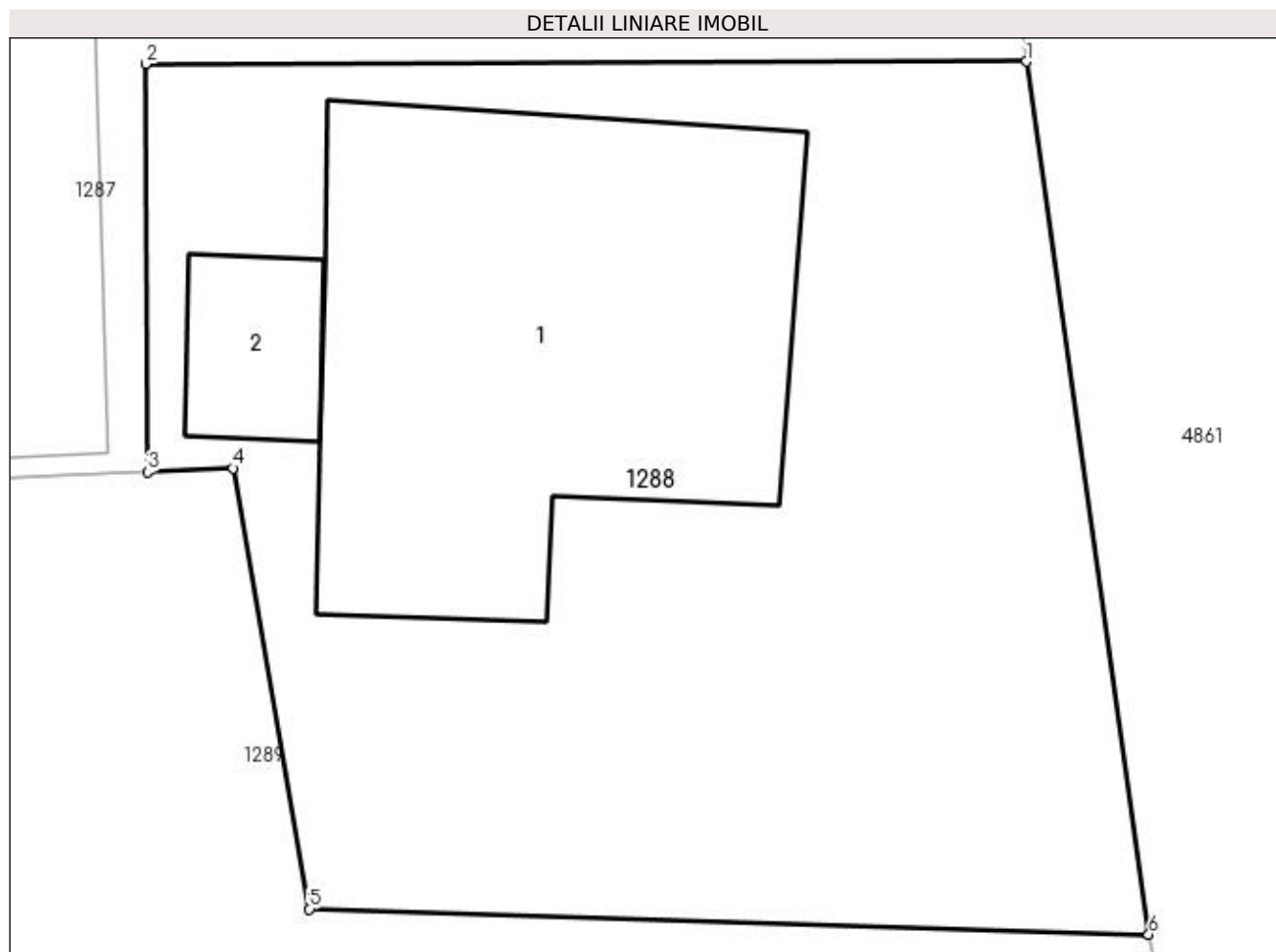
Inscrieri privind dezmembramintele dreptului de proprietate, drepturi reale de garanție și sarcini	Referințe
NU SUNT	

Anexa Nr. 1 La Partea I

Teren

Nr cadastral	Suprafața (mp)*	Observații / Referințe
	225	

* Suprafața este determinată în planul de proiecție Stereo 70.



Date referitoare la teren

Crt	Categorie folosință	Intra vilan	Suprafața (mp)	Tarla	Parcelă	Nr. topo	Observații / Referințe
1	curți constructii	NU	225	2	45,48	-	

Date referitoare la construcții

Crt	Număr	Destinație construcție	Supraf. (mp)	Situație juridică	Observații / Referințe
A1.1		construcții de locuințe	63	Cu acte	Nr. niveluri:1; S. construita la sol:63 mp; S. construita desfasurata:63 mp;
A1.2		construcții anexa	7	Cu acte	Nr. niveluri:1; S. construita la sol:7 mp; S. construita desfasurata:7 mp;

Lungime Segmente

1) Valorile lungimilor segmentelor sunt obținute din proiecție în plan.

Punct început	X / Y	Punct sfârșit	X / Y	Lungime segment (** (m)
1	510.145,314 425.353,13	2	510.130,059 425.353,085	15.255
2	510.130,059 425.353,085	3	510.130,093 425.346,026	7.059
3	510.130,093 425.346,026	4	510.131,573 425.346,089	1.481

Punct început	X / Y	Punct sfârșit	X / Y	Lungime segment (** (m)
4	510.131,573 425.346,089	5	510.132,894 425.338,464	7.739
5	510.132,894 425.338,464	6	510.147,43 425.338,023	14.543
6	510.147,43 425.338,023	1	510.145,314 425.353,13	15.254

** Lungimile segmentelor sunt determinate în planul de proiecție Stereo 70 și sunt rotunjite la 1 milimetru.

*** Distanța dintre puncte este formată din segmente cumulate ce sunt mai mici decât valoarea 1 milimetru.

**DATE DESPRE IMOBILUL NR. 1289**

Oficiul de Cadastru și Publicitate Imobiliară ARGES
Biroul de Cadastru și Publicitate Imobiliară Campulung

A. Partea I. Descrierea imobilului

TEREN Extravilan

Adresa: Jud. Arges

Nr. Crt	Nr cadastral Nr. topografic	Suprafața* (mp)	Observații / Referințe
A1		178	Sector cadastral:19 Teren neimprejmuit;

B. Partea II. Proprietari și acte

Inscrieri privitoare la dreptul de proprietate și alte drepturi reale		Referințe
/		
Act Normativ nr. 7, din 13/03/1996 emis de PARLAMENT (art. 13 alin. 15);		
B1	Inscrierea provizorie, drept de PROPRIETATE, dobandit prin Lege, cota actuala 1/1, cota initiala 1/1 1) COMUNA VALEA MARE PRAVAT, CIF:5010196	A1

C. Partea III. SARCINI .

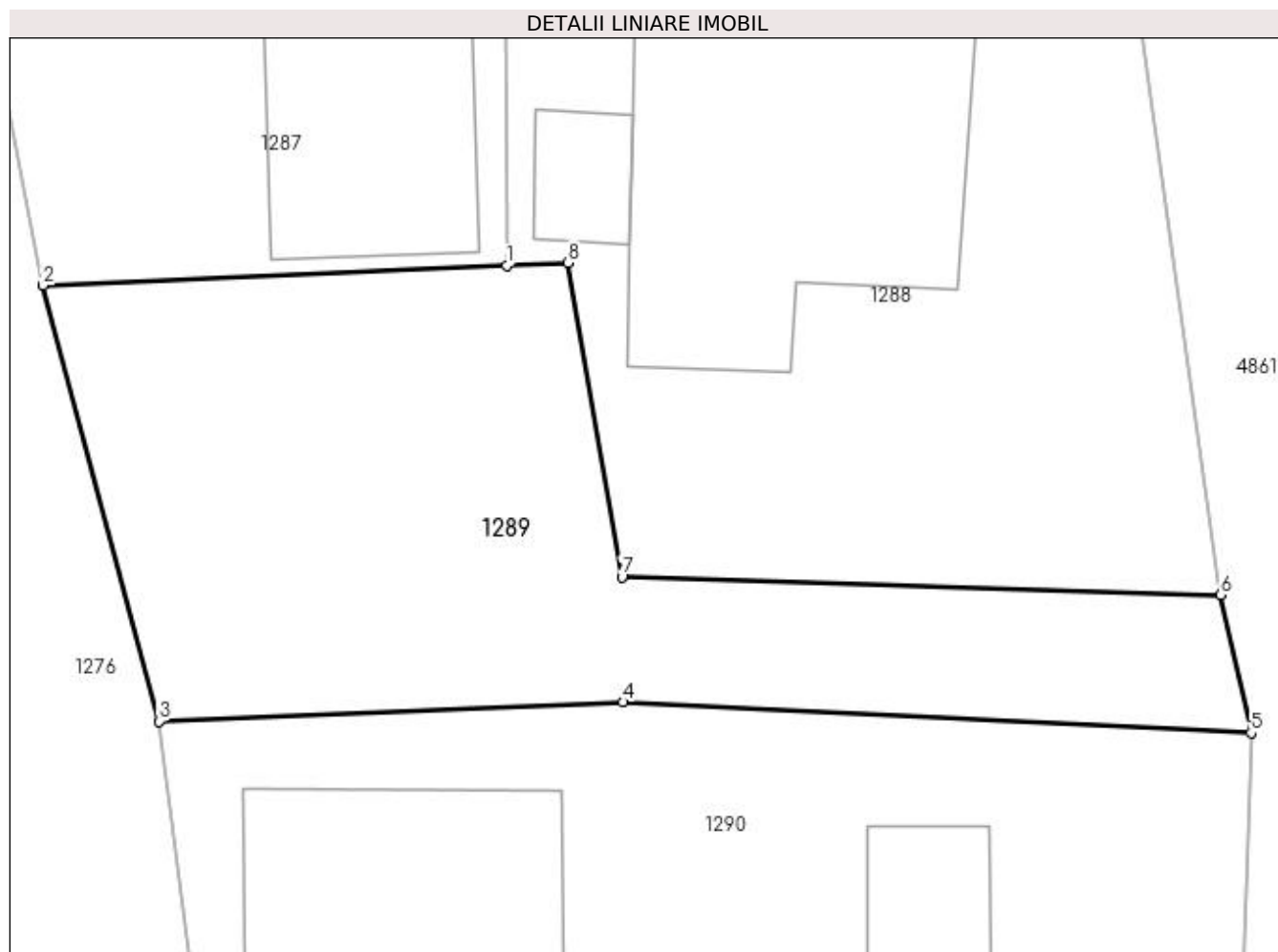
Inscrieri privind dezmembramintele dreptului de proprietate, drepturi reale de garanție și sarcini	Referințe
NU SUNT	

Anexa Nr. 1 La Partea I

Teren

Nr cadastral	Suprafața (mp)*	Observații / Referințe
	178	

* Suprafața este determinată în planul de proiecție Stereo 70.



Date referitoare la teren

Crt	Categorie folosință	Intra vilan	Suprafața (mp)	Tarla	Parcelă	Nr. topo	Observații / Referințe
1	faneata	NU	178	2	45,47,48,50	-	

Lungime Segmente

1) Valorile lungimilor segmentelor sunt obținute din proiecție în plan.

Punct început	X / Y	Punct sfârșit	X / Y	Lungime segment (** (m)
1	510.130,093 425.346,026	2	510.118,835 425.345,545	11.268
2	510.118,835 425.345,545	3	510.121,654 425.334,956	10.958
3	510.121,654 425.334,956	4	510.132,922 425.335,424	11.278
4	510.132,922 425.335,424	5	510.148,181 425.334,673	15.277
5	510.148,181 425.334,673	6	510.147,43 425.338,023	3.433

Punct început	X / Y	Punct sfârșit	X / Y	Lungime segment (** (m)
6	510.147,43 425.338,023	7	510.132,894 425.338,464	14.543
7	510.132,894 425.338,464	8	510.131,573 425.346,089	7.739
8	510.131,573 425.346,089	1	510.130,093 425.346,026	1.481

** Lungimile segmentelor sunt determinate în planul de proiecție Stereo 70 și sunt rotunjite la 1 milimetru.

*** Distanța dintre puncte este formată din segmente cumulate ce sunt mai mici decât valoarea 1 milimetru.

**DATE DESPRE IMOBILUL NR. 1290**

Oficiul de Cadastru și Publicitate Imobiliară ARGES
Biroul de Cadastru și Publicitate Imobiliară Campulung

A. Partea I. Descrierea imobilului

TEREN Extravilan

Adresa: Jud. Arges

Nr. Crt	Nr cadastral Nr. topografic	Suprafața* (mp)	Observații / Referințe
A1		311	Sector cadastral:19 Teren neimpregmuit;

Construcții

Crt	Nr cadastral Nr. topografic	Adresa	Observații / Referințe
A1.1		Jud. Arges	Nr. niveluri:1; S. construita la sol:34 mp; S. construita desfasurata:34 mp;
A1.2		Jud. Arges	Nr. niveluri:1; S. construita la sol:15 mp; S. construita desfasurata:15 mp;
A1.3		Jud. Arges	Nr. niveluri:1; S. construita la sol:4 mp; S. construita desfasurata:4 mp;

B. Partea II. Proprietari și acte

Inscrieri privitoare la dreptul de proprietate și alte drepturi reale		Referințe
/		
Act Normativ nr. 7, din 13/03/1996 emis de PARLAMENT (art. 13 alin. 15);		
B1	Inscrierea provizorie, drept de PROPRIETATE, dobandit prin Lege, cota actuala 1/1, cota initiala 1/1 1) COMUNA VALEA MARE PRAVAT , CIF:5010196	A1
Act Normativ nr. 7, din 13/03/1996 emis de PARLAMENT (art. 12 alin. 16);		
B2	Intabulare, drept de PROPRIETATE, dobandit prin Construire, cota actuala 1/1, cota initiala 1/1 1) LUCA MĂDĂLIN-COSMIN , lipsă CNP	A1.1, A1.2, A1.3

C. Partea III. SARCINI .

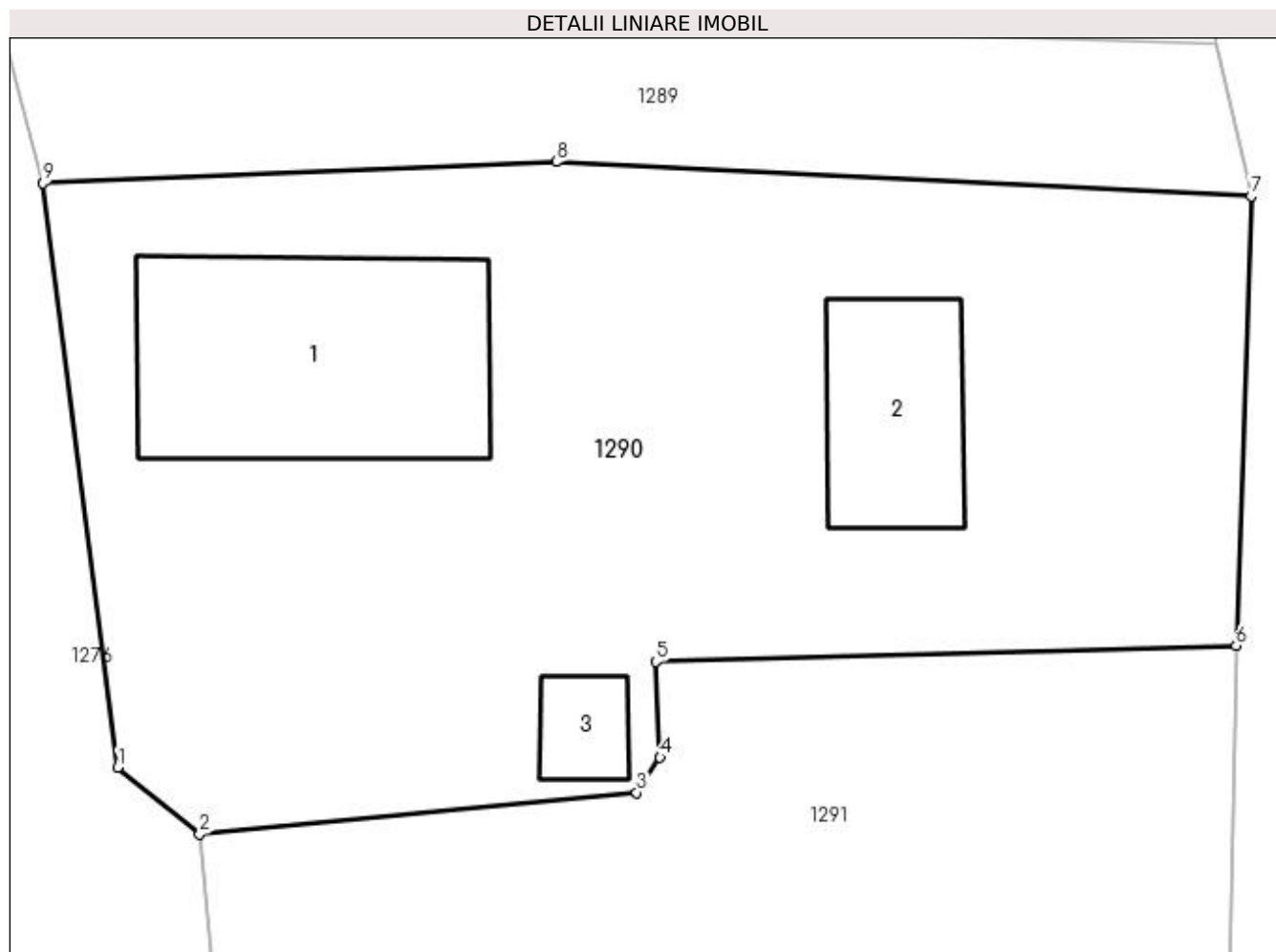
Inscrieri privind dezmembramintele dreptului de proprietate, drepturi reale de garanție și sarcini	Referințe
NU SUNT	

Anexa Nr. 1 La Partea I

Teren

Nr cadastral	Suprafața (mp)*	Observații / Referințe
	311	

* Suprafața este determinată în planul de proiecție Stereo 70.



Date referitoare la teren

Crt	Categorie folosință	Intravilan	Suprafața (mp)	Tarla	Parcelă	Nr. topo	Observații / Referințe
1	curți constructii	NU	311	2	45,47,48,50	-	

Date referitoare la construcții

Crt	Număr	Destinație construcție	Supraf. (mp)	Situație juridică	Observații / Referințe
A1.1		construcții de locuințe	34	Cu acte	Nr. niveluri:1; S. construita la sol:34 mp; S. construita desfasurata:34 mp;
A1.2		construcții anexa	15	Cu acte	Nr. niveluri:1; S. construita la sol:15 mp; S. construita desfasurata:15 mp;
A1.3		construcții anexa	4	Cu acte	Nr. niveluri:1; S. construita la sol:4 mp; S. construita desfasurata:4 mp;

Lungime Segmente

1) Valorile lungimilor segmentelor sunt obținute din proiecție în plan.

Punct început	X / Y	Punct sfârșit	X / Y	Lungime segment (** (m))
1	510.123,296 425.322,134	2	510.125,095 425.320,665	2.323
2	510.125,095 425.320,665	3	510.134,687 425.321,578	9.635

Punct început	X / Y	Punct sfârșit	X / Y	Lungime segment (** (m)
3	510.134,687 425.321,578	4	510.135,202 425.322,349	0.927
4	510.135,202 425.322,349	5	510.135,108 425.324,453	2.106
5	510.135,108 425.324,453	6	510.147,851 425.324,805	12.748
6	510.147,851 425.324,805	7	510.148,181 425.334,673	9.874
7	510.148,181 425.334,673	8	510.132,922 425.335,424	15.277
8	510.132,922 425.335,424	9	510.121,654 425.334,956	11.278
9	510.121,654 425.334,956	1	510.123,296 425.322,134	12.927

** Lungimile segmentelor sunt determinate în planul de proiecție Stereo 70 și sunt rotunjite la 1 milimetru.

*** Distanța dintre puncte este formată din segmente cumulate ce sunt mai mici decât valoarea 1 milimetru.

**DATE DESPRE IMOBILUL NR. 1291**

Oficiul de Cadastru și Publicitate Imobiliară ARGES
Biroul de Cadastru și Publicitate Imobiliară Campulung

A. Partea I. Descrierea imobilului

TEREN Extravilan

Adresa: Jud. Arges

Nr. Crt	Nr cadastral Nr. topografic	Suprafața* (mp)	Observații / Referințe
A1		406	Sector cadastral:19 Teren neimprijmit;

Construcții

Crt	Nr cadastral Nr. topografic	Adresa	Observații / Referințe
A1.1		Jud. Arges	Nr. niveluri:1; S. construita la sol:27 mp; S. construita desfasurata:27 mp;
A1.2		Jud. Arges	Nr. niveluri:1; S. construita la sol:15 mp; S. construita desfasurata:15 mp;

B. Partea II. Proprietari și acte

Inscrieri privitoare la dreptul de proprietate și alte drepturi reale		Referințe
/		
Act Normativ nr. 7, din 13/03/1996 emis de PARLAMENT (art. 13 alin. 15);		
B1	Inscrierea provizorie, drept de PROPRIETATE, dobandit prin Lege, cota actuala 1/1, cota initiala 1/1 1) COMUNA VALEA MARE PRAVAT , CIF:5010196	A1
Act Normativ nr. 7, din 13/03/1996 emis de PARLAMENT (art. 12 alin. 16);		
B2	Intabulare, drept de PROPRIETATE, dobandit prin Construire, cota actuala 1/1, cota initiala 1/1 1) LIȚĂ TRAIAN , lipsă CNP	A1.1, A1.2

C. Partea III. SARCINI .

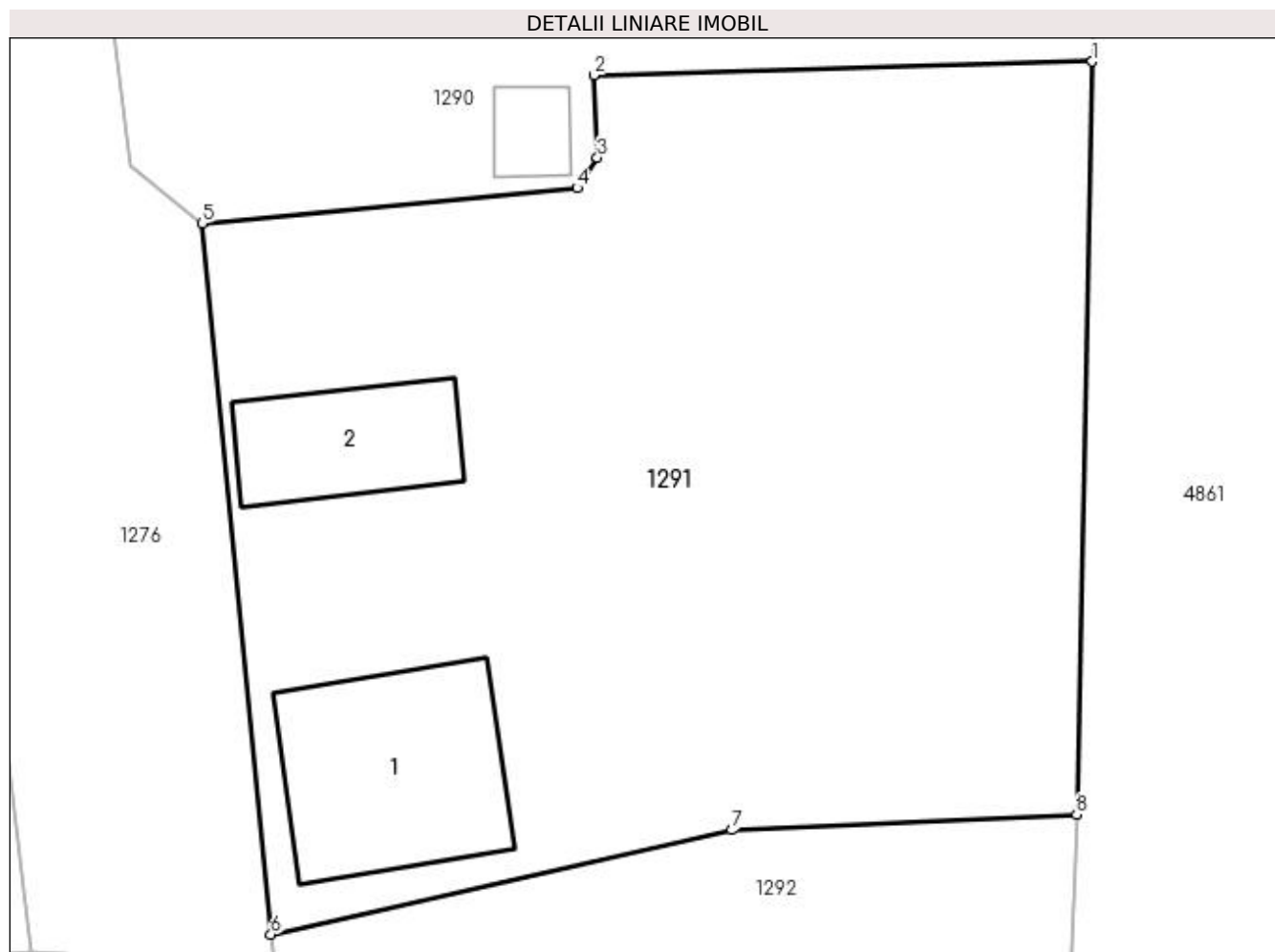
Inscrieri privind dezmembramintele dreptului de proprietate, drepturi reale de garanție și sarcini	Referințe
NU SUNT	

Anexa Nr. 1 La Partea I

Teren

Nr cadastral	Suprafața (mp)*	Observații / Referințe
	406	

* Suprafața este determinată în planul de proiecție Stereo 70.



Date referitoare la teren

Crt	Categorie folosință	Intra vilan	Suprafața (mp)	Tarla	Parcelă	Nr. topo	Observații / Referințe
1	curți constructii	NU	406	2	45,47,48,50	-	

Date referitoare la construcții

Crt	Număr	Destinație construcție	Supraf. (mp)	Situație juridică	Observații / Referințe
A1.1		construcții de locuințe	27	Cu acte	Nr. niveluri:1; S. construita la sol:27 mp; S. construita desfasurata:27 mp;
A1.2		construcții anexa	15	Cu acte	Nr. niveluri:1; S. construita la sol:15 mp; S. construita desfasurata:15 mp;

Lungime Segmente

1) Valorile lungimilor segmentelor sunt obținute din proiecție în plan.

Punct început	X / Y	Punct sfârșit	X / Y	Lungime segment (** (m))
1	510.147,851 425.324,805	2	510.135,108 425.324,453	12.748
2	510.135,108 425.324,453	3	510.135,202 425.322,349	2.106
3	510.135,202 425.322,349	4	510.134,687 425.321,578	0.927

Punct început	X / Y	Punct sfârșit	X / Y	Lungime segment (** (m)
4	510.134,687 425.321,578	5	510.125,095 425.320,665	9.635
5	510.125,095 425.320,665	6	510.126,86 425.302,513	18.238
6	510.126,86 425.302,513	7	510.138,64 425.305,177	12.077
7	510.138,64 425.305,177	8	510.147,446 425.305,576	8.815
8	510.147,446 425.305,576	1	510.147,851 425.324,805	19.233

** Lungimile segmentelor sunt determinate în planul de proiecție Stereo 70 și sunt rotunjite la 1 milimetru.

*** Distanța dintre puncte este formată din segmente cumulate ce sunt mai mici decât valoarea 1 milimetru.

**DATE DESPRE IMOBILUL NR. 1292**

Oficiul de Cadastru și Publicitate Imobiliară ARGES
Biroul de Cadastru și Publicitate Imobiliară Campulung

A. Partea I. Descrierea imobilului

TEREN Extravilan

Adresa: Jud. Arges

Nr. Crt	Nr cadastral Nr. topografic	Suprafața* (mp)	Observații / Referințe
A1		252	Sector cadastral:19 Teren neimpregmuit;

Construcții

Crt	Nr cadastral Nr. topografic	Adresa	Observații / Referințe
A1.1		Jud. Arges	Nr. niveluri:1; S. construita la sol:16 mp; S. construita desfasurata:16 mp;

B. Partea II. Proprietari și acte

Inscrieri privitoare la dreptul de proprietate și alte drepturi reale	Referințe
/	
Act Normativ nr. 7, din 13/03/1996 emis de PARLAMENT (art. 13 alin. 15);	
B1	Inscrierea provizorie, drept de PROPRIETATE, dobandit prin Lege, cota actuala 1/1, cota initiala 1/1 1) COMUNA VALEA MARE PRAVAT , CIF:5010196
Act Normativ nr. 7, din 13/03/1996 emis de PARLAMENT (art. 12 alin. 16);	
B3	Intabulare, drept de PROPRIETATE, dobandit prin Construire, cota actuala 1/1, cota initiala 1/1 1) COSCODARU DUMITRU , lipsă CNP

C. Partea III. SARCINI .

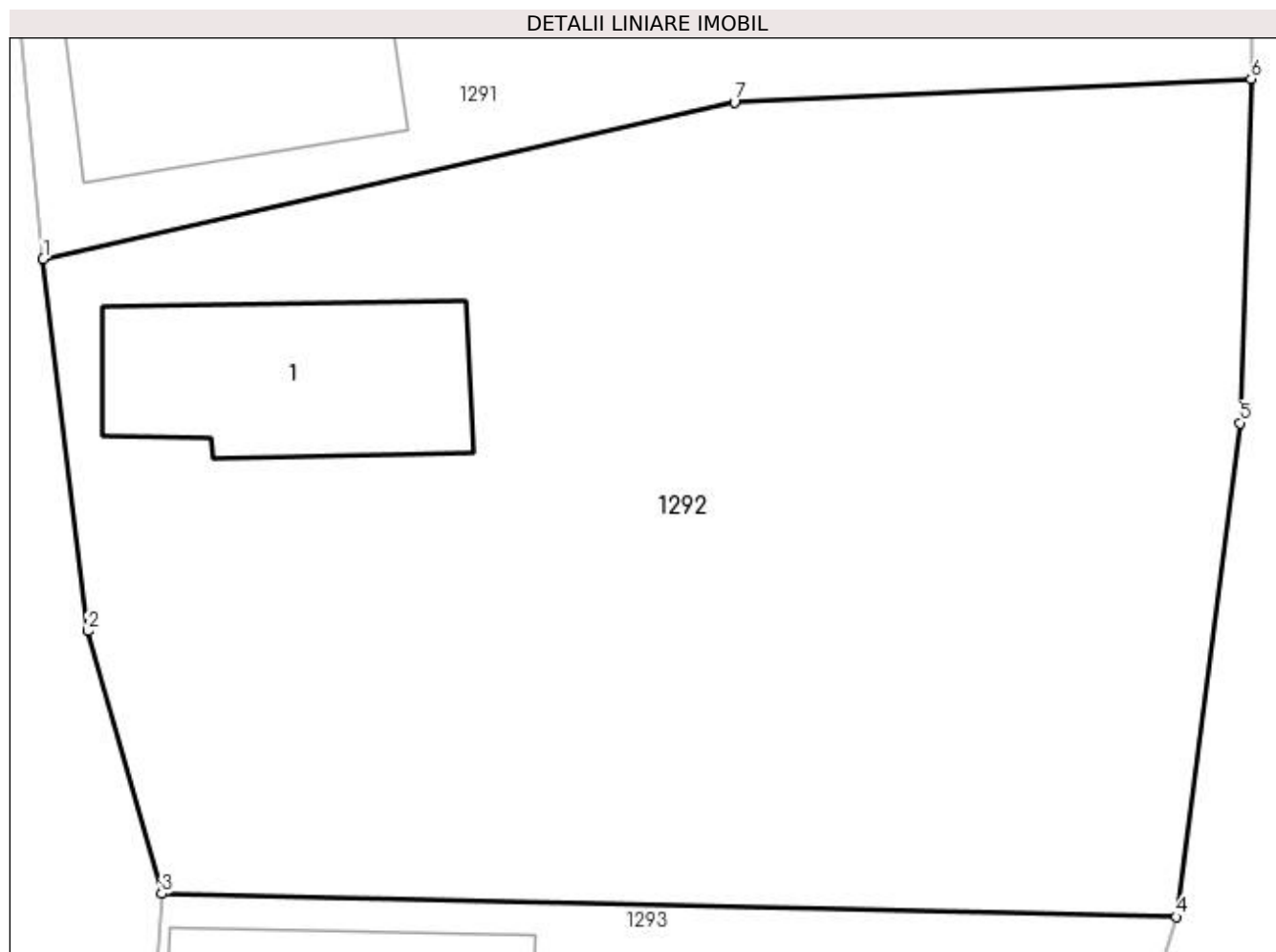
Inscrieri privind dezmembramintele dreptului de proprietate, drepturi reale de garanție și sarcini	Referințe
NU SUNT	

Anexa Nr. 1 La Partea I

Teren

Nr cadastral	Suprafața (mp)*	Observații / Referințe
	252	

* Suprafața este determinată în planul de proiecție Stereo 70.



Date referitoare la teren

Crt	Categorie folosință	Intra vilan	Suprafața (mp)	Tarla	Parcelă	Nr. topo	Observații / Referințe
1	curți constructii	NU	252	2	45,47,48,50	-	

Date referitoare la construcții

Crt	Număr	Destinație construcție	Supraf. (mp)	Situație juridică	Observații / Referințe
A1.1		construcții de locuințe	16	Cu acte	Nr. niveluri:1; S. construita la sol:16 mp; S. construita desfasurata:16 mp;

Lungime Segmente

1) Valorile lungimilor segmentelor sunt obținute din proiecție în plan.

Punct început	X / Y	Punct sfârșit	X / Y	Lungime segment (** (m)
1	510.126,86 425.302,513	2	510.127,624 425.296,173	6.386
2	510.127,624 425.296,173	3	510.128,879 425.291,699	4.647
3	510.128,879 425.291,699	4	510.146,174 425.291,303	17.3
4	510.146,174 425.291,303	5	510.147,255 425.299,718	8.484

Punct început	X / Y	Punct sfârșit	X / Y	Lungime segment (** (m)
5	510.147,255 425.299,718	6	510.147,446 425.305,576	5.861
6	510.147,446 425.305,576	7	510.138,64 425.305,177	8.815
7	510.138,64 425.305,177	1	510.126,86 425.302,513	12.077

** Lungimile segmentelor sunt determinate în planul de proiecție Stereo 70 și sunt rotunjite la 1 milimetru.

*** Distanța dintre puncte este formată din segmente cumulate ce sunt mai mici decât valoarea 1 milimetru.

**DATE DESPRE IMOBILUL NR. 1293**

Oficiul de Cadastru și Publicitate Imobiliară ARGES
Biroul de Cadastru și Publicitate Imobiliară Campulung

A. Partea I. Descrierea imobilului

TEREN Extravilan

Adresa: Jud. Arges

Nr. Crt	Nr cadastral Nr. topografic	Suprafața* (mp)	Observații / Referințe
A1		209	Sector cadastral:19 Teren neimpregmuit;

Construcții

Crt	Nr cadastral Nr. topografic	Adresa	Observații / Referințe
A1.1		Jud. Arges	Nr. niveluri:1; S. construita la sol:24 mp; S. construita desfasurata:24 mp;

B. Partea II. Proprietari și acte

Inscrieri privitoare la dreptul de proprietate și alte drepturi reale	Referințe
/	
Act Normativ nr. 7, din 13/03/1996 emis de PARLAMENT (art. 13 alin. 15);	
B1	Inscrierea provizorie, drept de PROPRIETATE, dobandit prin Lege, cota actuala 1/1, cota initiala 1/1 1) COMUNA VALEA MARE PRAVAT , CIF:5010196
Act Normativ nr. 7, din 13/03/1996 emis de PARLAMENT (art. 12 alin. 16);	
B2	Intabulare, drept de PROPRIETATE, dobandit prin Construire, cota actuala 1/1, cota initiala 1/1 1) SASU ION , lipsă CNP

C. Partea III. SARCINI .

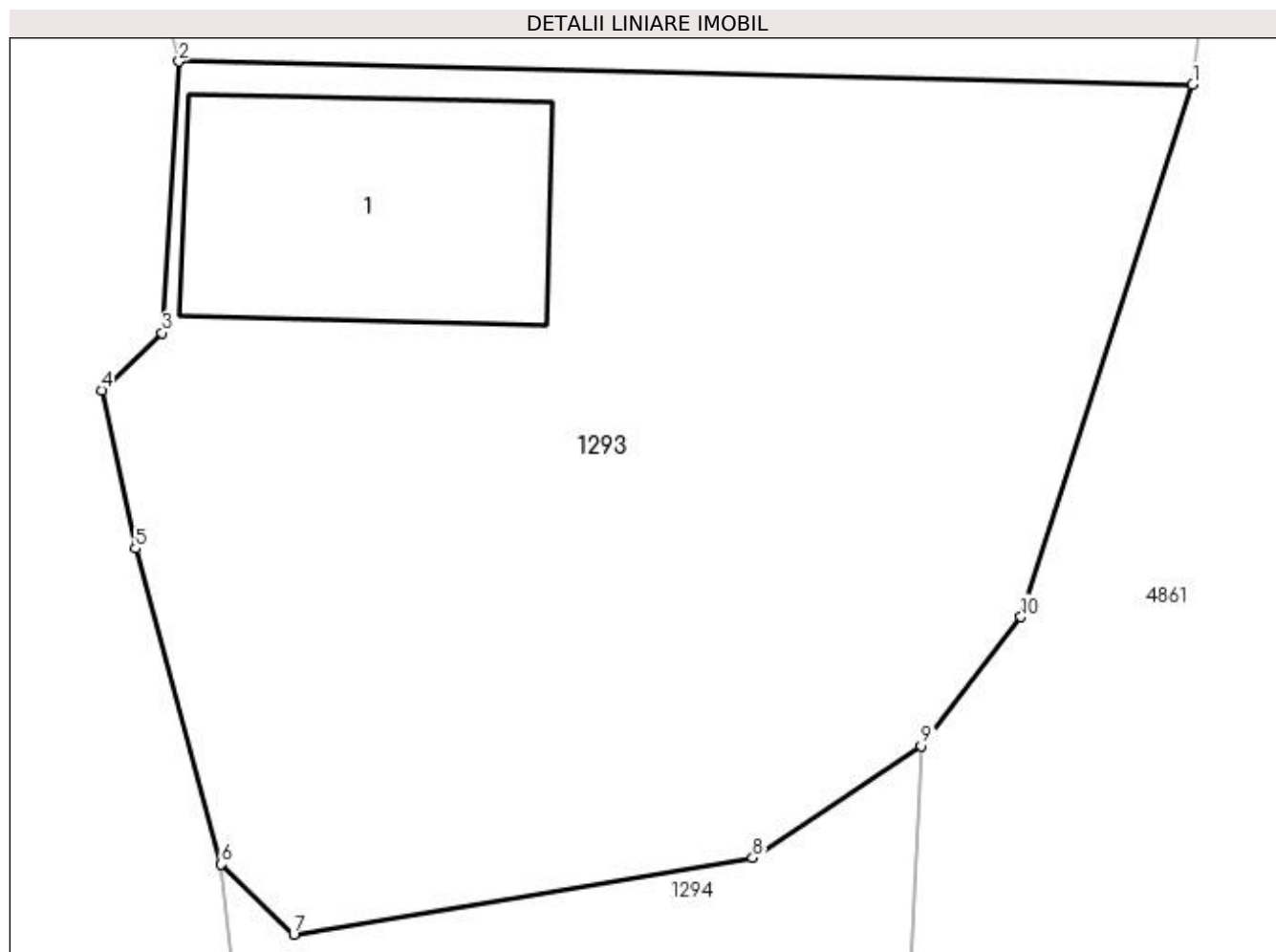
Inscrieri privind dezmembramintele dreptului de proprietate, drepturi reale de garanție și sarcini	Referințe
NU SUNT	

Anexa Nr. 1 La Partea I

Teren

Nr cadastral	Suprafața (mp)*	Observații / Referințe
	209	

* Suprafața este determinată în planul de proiecție Stereo 70.



Date referitoare la teren

Crt	Categorie folosință	Intra vilan	Suprafața (mp)	Tarla	Parcelă	Nr. topo	Observații / Referințe
1	curți constructii	NU	209	2	45,46,50,51	-	

Date referitoare la construcții

Crt	Număr	Destinație construcție	Supraf. (mp)	Situație juridică	Observații / Referințe
A1.1		construcții de locuințe	24	Cu acte	Nr. niveluri:1; S. construita la sol:24 mp; S. construita desfasurata:24 mp;

Lungime Segmente

1) Valorile lungimilor segmentelor sunt obținute din proiecție în plan.

Punct început	X / Y	Punct sfârșit	X / Y	Lungime segment (** (m)
1	510.146,174 425.291,303	2	510.128,879 425.291,699	17.3
2	510.128,879 425.291,699	3	510.128,588 425.287,07	4.638
3	510.128,588 425.287,07	4	510.127,556 425.286,092	1.422
4	510.127,556 425.286,092	5	510.128,133 425.283,392	2.761

Punct început	X / Y	Punct sfârșit	X / Y	Lungime segment (** (m)
5	510.128,133 425.283,392	6	510.129,599 425.278,004	5.584
6	510.129,599 425.278,004	7	510.130,834 425.276,81	1.718
7	510.130,834 425.276,81	8	510.138,668 425.278,116	7.942
8	510.138,668 425.278,116	9	510.141,543 425.280,027	3.452
9	510.141,543 425.280,027	10	510.143,248 425.282,226	2.783
10	510.143,248 425.282,226	1	510.146,174 425.291,303	9.537

** Lungimile segmentelor sunt determinate în planul de proiecție Stereo 70 și sunt rotunjite la 1 milimetru.

*** Distanța dintre puncte este formată din segmente cumulate ce sunt mai mici decât valoarea 1 milimetru.

**DATE DESPRE IMOBILUL NR. 1294**

Oficiul de Cadastru și Publicitate Imobiliară ARGES
Biroul de Cadastru și Publicitate Imobiliară Campulung

A. Partea I. Descrierea imobilului

TEREN Extravilan

Adresa: Jud. Arges

Nr. Crt	Nr cadastral Nr. topografic	Suprafața* (mp)	Observații / Referințe
A1		28	Sector cadastral:19 Teren neimprejmuit;

B. Partea II. Proprietari și acte

Inscrieri privitoare la dreptul de proprietate și alte drepturi reale		Referințe
/		
Act Normativ nr. 7, din 13/03/1996 emis de PARLAMENT (art. 13 alin. 15);		
B1	Inscrierea provizorie, drept de PROPRIETATE, dobandit prin Lege, cota actuala 1/1, cota initiala 1/1 1) COMUNA VALEA MARE PRAVAT, CIF:5010196	A1

C. Partea III. SARCINI .

Inscrieri privind dezmembramintele dreptului de proprietate, drepturi reale de garanție și sarcini	Referințe
NU SUNT	

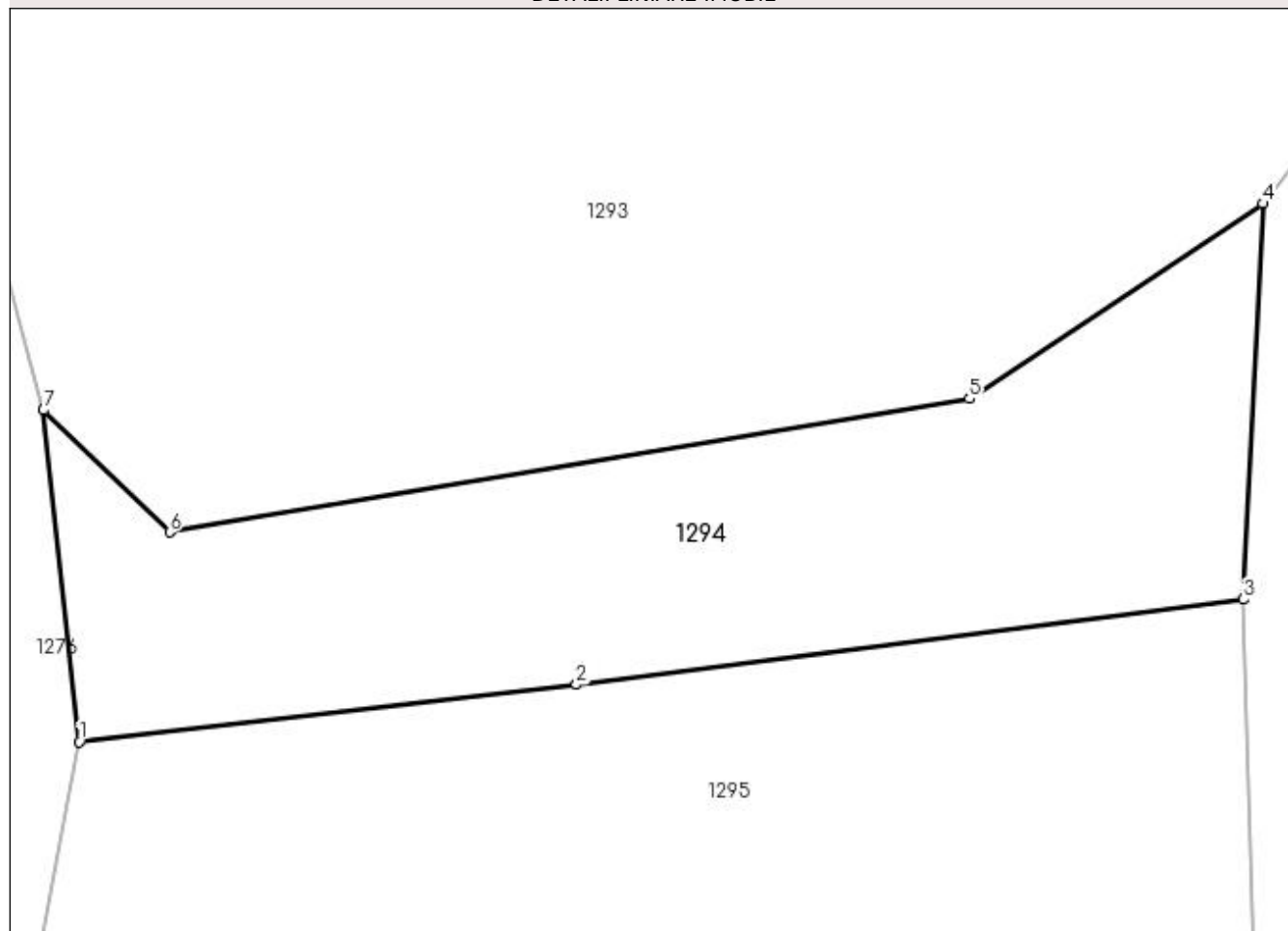
Anexa Nr. 1 La Partea I

Teren

Nr cadastral	Suprafața (mp)*	Observații / Referințe
	28	

* Suprafața este determinată în planul de proiecție Stereo 70.

DETALII LINIARE IMOBIL



Date referitoare la teren

Crt	Categorie folosință	Intra vilan	Suprafața (mp)	Tarla	Parcelă	Nr. topo	Observații / Referințe
1	drum	NU	28	2	Dc 45/1, 50,51	-	

Lungime Segmente

1) Valorile lungimilor segmentelor sunt obținute din proiecție în plan.

Punct început	X / Y	Punct sfârșit	X / Y	Lungime segment (** (m)
1	510.129,949 425.274,756	2	510.134,82 425.275,317	4.903
2	510.134,82 425.275,317	3	510.141,348 425.276,151	6.581
3	510.141,348 425.276,151	4	510.141,543 425.280,027	3.881
4	510.141,543 425.280,027	5	510.138,668 425.278,116	3.452
5	510.138,668 425.278,116	6	510.130,834 425.276,81	7.942

Punct început	X / Y	Punct sfârșit	X / Y	Lungime segment (** (m)
6	510.130,834 425.276,81	7	510.129,599 425.278,004	1.718
7	510.129,599 425.278,004	1	510.129,949 425.274,756	3.267

** Lungimile segmentelor sunt determinate în planul de proiecție Stereo 70 și sunt rotunjite la 1 milimetru.

*** Distanța dintre puncte este formată din segmente cumulate ce sunt mai mici decât valoarea 1 milimetru.

**DATE DESPRE IMOBILUL NR. 1295**

Oficiul de Cadastru și Publicitate Imobiliară ARGES
Biroul de Cadastru și Publicitate Imobiliară Campulung

A. Partea I. Descrierea imobilului

TEREN Extravilan

Adresa: Jud. Arges

Nr. Crt	Nr cadastral Nr. topografic	Suprafața* (mp)	Observații / Referințe
A1		96	Sector cadastral:19 Teren neimprejmuit;

B. Partea II. Proprietari și acte

Inscrieri privitoare la dreptul de proprietate și alte drepturi reale		Referințe
/		
Act Normativ nr. 7, din 13/03/1996 emis de PARLAMENT (art. 13 alin. 15);		
B1	Inscrierea provizorie, drept de PROPRIETATE, dobandit prin Lege, cota actuala 1/1, cota initiala 1/1 1) COMUNA VALEA MARE PRAVAT, CIF:5010196	A1

C. Partea III. SARCINI .

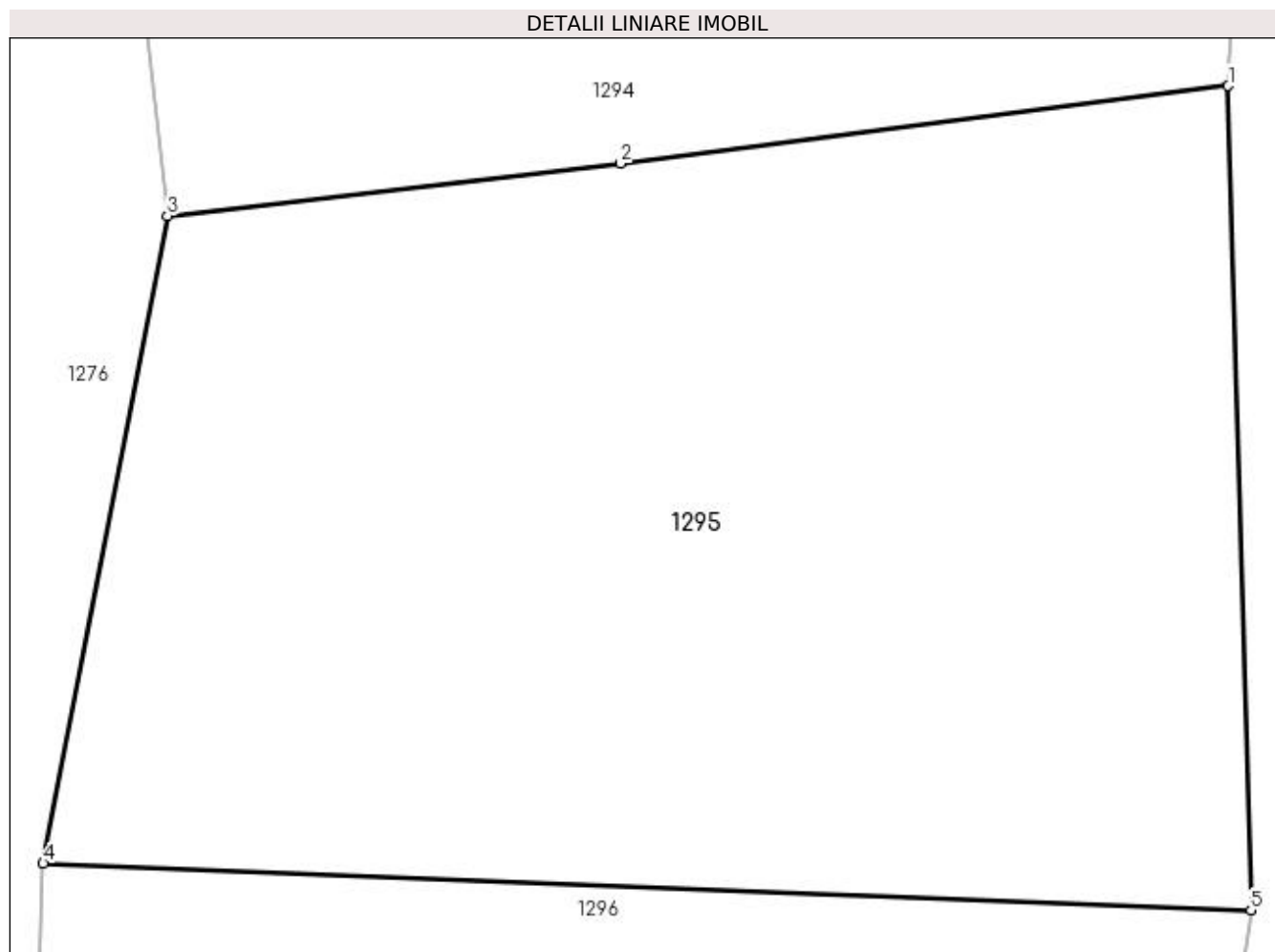
Inscrieri privind dezmembramintele dreptului de proprietate, drepturi reale de garanție și sarcini	Referințe
NU SUNT	

Anexa Nr. 1 La Partea I

Teren

Nr cadastral	Suprafața (mp)*	Observații / Referințe
	96	

* Suprafața este determinată în planul de proiecție Stereo 70.



Date referitoare la teren

Crt	Categorie folosință	Intra vilan	Suprafața (mp)	Tarla	Parcelă	Nr. topo	Observații / Referințe
1	pasune	NU	96	2	45,50,51	-	

Lungime Segmente

1) Valorile lungimilor segmentelor sunt obținute din proiecție în plan.

Punct început	X / Y	Punct sfârșit	X / Y	Lungime segment (** (m)
1	510.141,348 425.276,151	2	510.134,82 425.275,317	6.581
2	510.134,82 425.275,317	3	510.129,949 425.274,756	4.903
3	510.129,949 425.274,756	4	510.128,613 425.267,799	7.084
4	510.128,613 425.267,799	5	510.141,592 425.267,298	12.989
5	510.141,592 425.267,298	1	510.141,348 425.276,151	8.856

**** Lungimile segmentelor sunt determinate în planul de proiecţie Stereo 70 şi sunt rotunjite la 1 milimetru.**

***** Distanţa dintre puncte este formată din segmente cumulate ce sunt mai mici decât valoarea 1 milimetru.**

**DATE DESPRE IMOBILUL NR. 1296**

Oficiul de Cadastru și Publicitate Imobiliară ARGES
Biroul de Cadastru și Publicitate Imobiliară Campulung

A. Partea I. Descrierea imobilului

TEREN Extravilan

Adresa: Jud. Arges

Nr. Crt	Nr cadastral Nr. topografic	Suprafața* (mp)	Observații / Referințe
A1		134	Sector cadastral:19 Teren neimpregmuit;

Construcții

Crt	Nr cadastral Nr. topografic	Adresa	Observații / Referințe
A1.1		Jud. Arges	Nr. niveluri:1; S. construita la sol:42 mp; S. construita desfasurata:42 mp;

B. Partea II. Proprietari și acte

Inscrieri privitoare la dreptul de proprietate și alte drepturi reale		Referințe
/		
Act Normativ nr. 7, din 13/03/1996 emis de PARLAMENT (art. 13 alin. 15);		
B1	Inscrierea provizorie, drept de PROPRIETATE, dobandit prin Lege, cota actuala 1/1, cota initiala 1/1 1) COMUNA VALEA MARE PRAVAT , CIF:5010196	A1
Act Normativ nr. 7, din 13/03/1996 emis de PARLAMENT (art. 12 alin. 16);		
B2	Intabulare, drept de PROPRIETATE, dobandit prin Construire, cota actuala 1/1, cota initiala 1/1 1) GRANCEA DAVID	A1.1

C. Partea III. SARCINI .

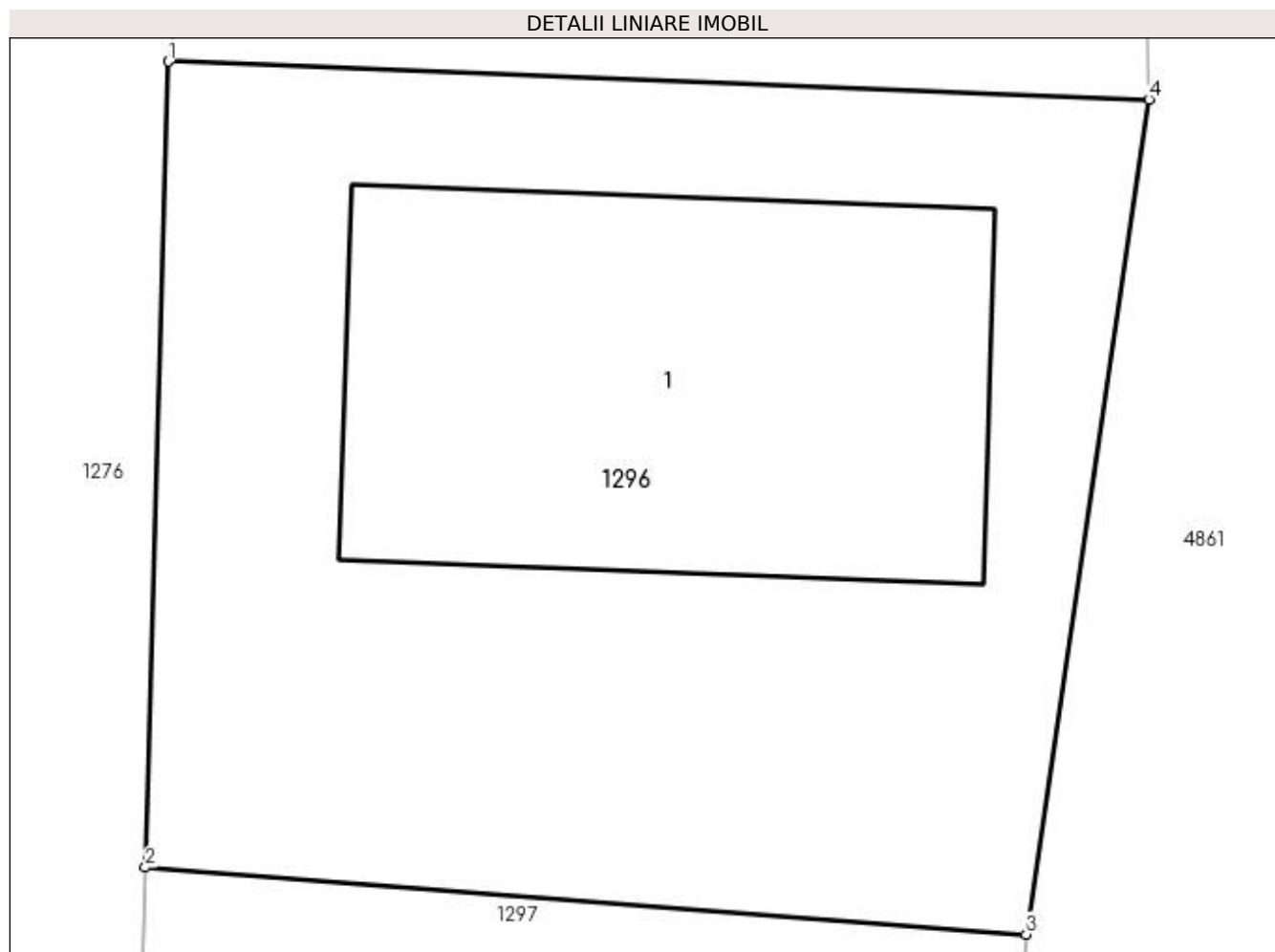
Inscrieri privind dezmembramintele dreptului de proprietate, drepturi reale de garanție și sarcini	Referințe
NU SUNT	

Anexa Nr. 1 La Partea I

Teren

Nr cadastral	Suprafața (mp)*	Observații / Referințe
	134	

* Suprafața este determinată în planul de proiecție Stereo 70.



Date referitoare la teren

Crt	Categorie folosință	Intravilan	Suprafața (mp)	Tarla	Parcelă	Nr. topo	Observații / Referințe
1	curți constructii	NU	134	2	45,51	-	

Date referitoare la construcții

Crt	Număr	Destinație construcție	Supraf. (mp)	Situație juridică	Observații / Referințe
A1.1		construcții de locuințe	42	Cu acte	Nr. niveluri:1; S. construita la sol:42 mp; S. construita desfasurata:42 mp;

Lungime Segmente

1) Valorile lungimilor segmentelor sunt obținute din proiecție în plan.

Punct început	X / Y	Punct sfârșit	X / Y	Lungime segment (** (m)
1	510.128,613 425.267,799	2	510.128,306 425.257,133	10.67
2	510.128,306 425.257,133	3	510.139,968 425.256,247	11.696
3	510.139,968 425.256,247	4	510.141,592 425.267,298	11.17
4	510.141,592 425.267,298	1	510.128,613 425.267,799	12.989

**** Lungimile segmentelor sunt determinate în planul de proiecție Stereo 70 și sunt rotunjite la 1 milimetru.**

***** Distanța dintre puncte este formată din segmente cumulate ce sunt mai mici decât valoarea 1 milimetru.**

**DATE DESPRE IMOBILUL NR. 1297**

Oficiul de Cadastru și Publicitate Imobiliară ARGES
Biroul de Cadastru și Publicitate Imobiliară Campulung

A. Partea I. Descrierea imobilului

TEREN Extravilan

Adresa: Jud. Arges

Nr. Crt	Nr cadastral Nr. topografic	Suprafața* (mp)	Observații / Referințe
A1		219	Sector cadastral:19 Teren neimprejmuit;

B. Partea II. Proprietari și acte

Inscrieri privitoare la dreptul de proprietate și alte drepturi reale		Referințe
/		
Act Normativ nr. 7, din 13/03/1996 emis de PARLAMENT (art. 13 alin. 15);		
B1	Inscrierea provizorie, drept de PROPRIETATE, dobandit prin Lege, cota actuala 1/1, cota initiala 1/1 1) COMUNA VALEA MARE PRAVAT, CIF:5010196	A1

C. Partea III. SARCINI .

Inscrieri privind dezmembramintele dreptului de proprietate, drepturi reale de garanție și sarcini	Referințe
NU SUNT	

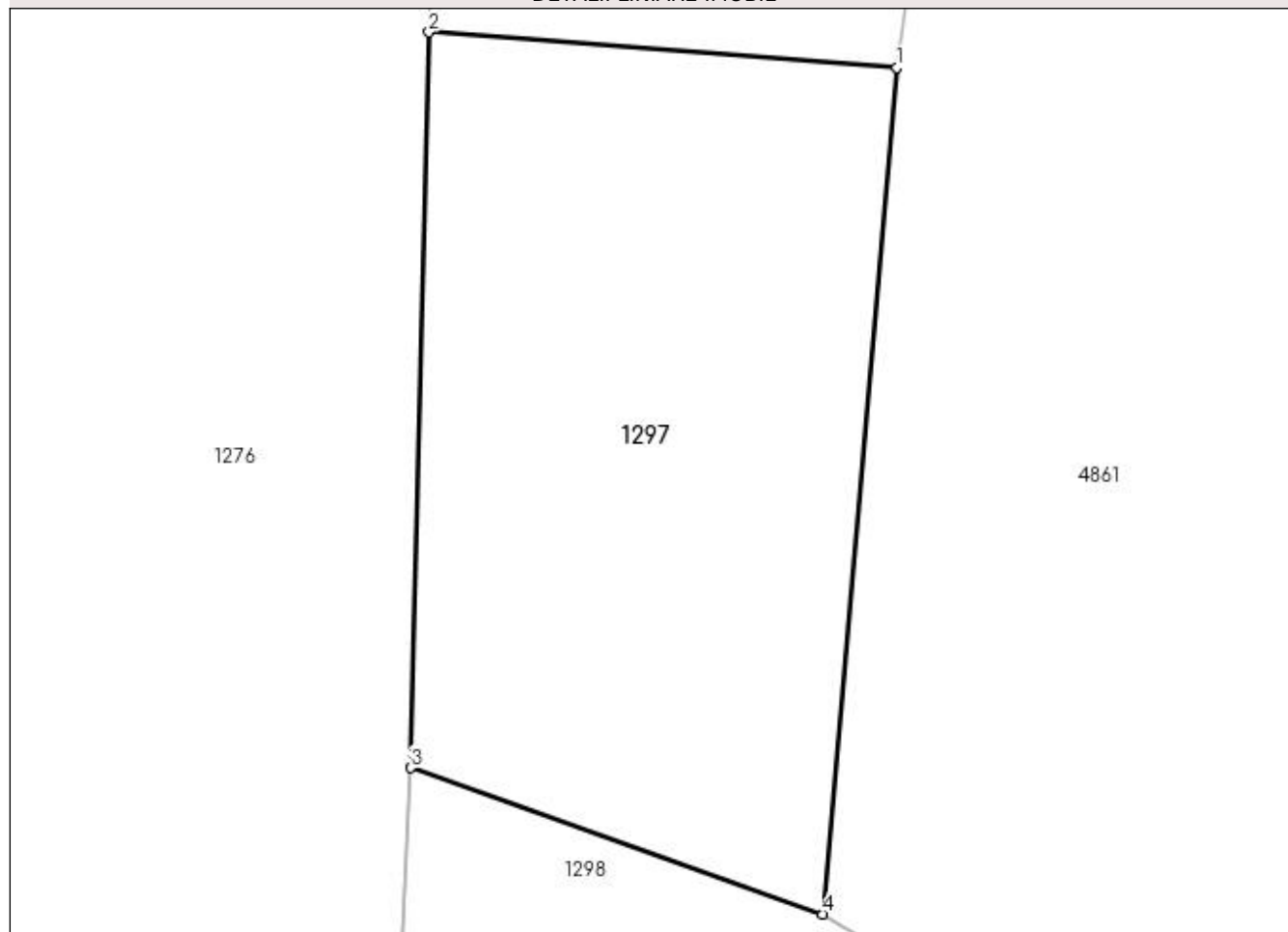
Anexa Nr. 1 La Partea I

Teren

Nr cadastral	Suprafața (mp)*	Observații / Referințe
	219	

* Suprafața este determinată în planul de proiecție Stereo 70.

DETALII LINIARE IMOBIL



Date referitoare la teren

Crt	Categorie folosință	Intra vilan	Suprafața (mp)	Tarla	Parcelă	Nr. topo	Observații / Referințe
1	pasune	NU	219	2	50	-	

Lungime Segmente

1) Valorile lungimilor segmentelor sunt obținute din proiecție în plan.

Punct început	X / Y	Punct sfârșit	X / Y	Lungime segment (** (m)
1	510.139,968 425.256,247	2	510.128,306 425.257,133	11.696
2	510.128,306 425.257,133	3	510.127,836 425.238,808	18.331
3	510.127,836 425.238,808	4	510.138,119 425.235,164	10.91
4	510.138,119 425.235,164	1	510.139,968 425.256,247	21.164

**** Lungimile segmentelor sunt determinate în planul de proiecţie Stereo 70 şi sunt rotunjite la 1 milimetru.**

***** Distanţa dintre puncte este formată din segmente cumulate ce sunt mai mici decât valoarea 1 milimetru.**

**DATE DESPRE IMOBILUL NR. 1298**

Oficiul de Cadastru și Publicitate Imobiliară ARGES
Biroul de Cadastru și Publicitate Imobiliară Campulung

A. Partea I. Descrierea imobilului

TEREN Extravilan

Adresa: Jud. Arges

Nr. Crt	Nr cadastral Nr. topografic	Suprafața* (mp)	Observații / Referințe
A1		74	Sector cadastral:19 Teren neimprejmuit;

B. Partea II. Proprietari și acte

Inscrieri privitoare la dreptul de proprietate și alte drepturi reale		Referințe
/		
Act Normativ nr. 7, din 13/03/1996 emis de PARLAMENT (art. 13 alin. 15);		
B1	Inscrierea provizorie, drept de PROPRIETATE, dobandit prin Lege, cota actuala 1/1, cota initiala 1/1 1) COMUNA VALEA MARE PRAVAT, CIF:5010196	A1

C. Partea III. SARCINI .

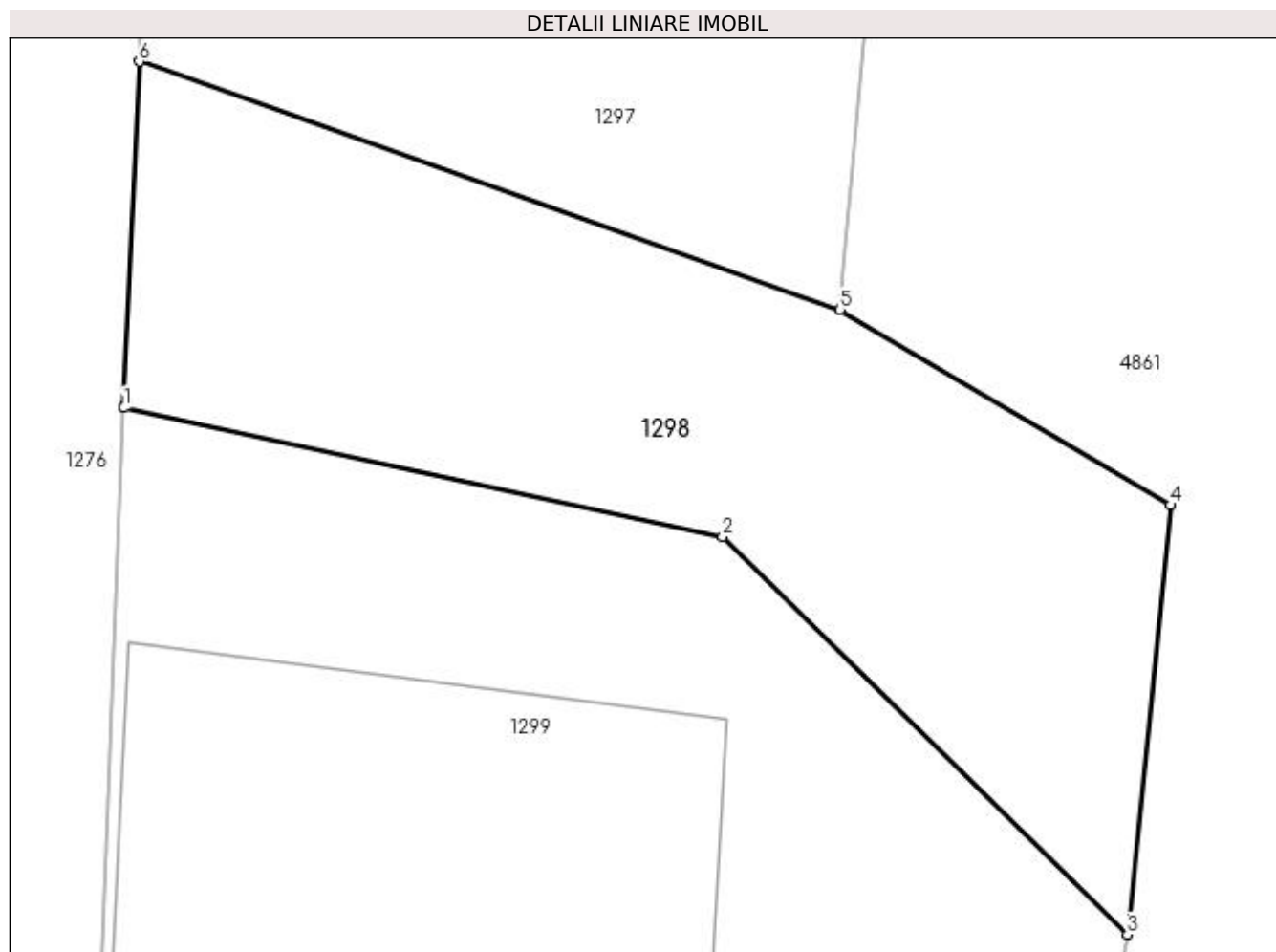
Inscrieri privind dezmembramintele dreptului de proprietate, drepturi reale de garanție și sarcini	Referințe
NU SUNT	

Anexa Nr. 1 La Partea I

Teren

Nr cadastral	Suprafața (mp)*	Observații / Referințe
	74	

* Suprafața este determinată în planul de proiecție Stereo 70.



Date referitoare la teren

Crt	Categorie folosință	Intra vilan	Suprafața (mp)	Tarla	Parcelă	Nr. topo	Observații / Referințe
1	drum	NU	74	2	Dc 51/1	-	

Lungime Segmente

1) Valorile lungimilor segmentelor sunt obținute din proiecție în plan.

Punct început	X / Y	Punct sfârșit	X / Y	Lungime segment (** (m)
1	510.127,613 425.233,729	2	510.136,398 425.231,841	8.986
2	510.136,398 425.231,841	3	510.142,333 425.226,007	8.322
3	510.142,333 425.226,007	4	510.142,966 425.232,301	6.326
4	510.142,966 425.232,301	5	510.138,119 425.235,164	5.629
5	510.138,119 425.235,164	6	510.127,836 425.238,808	10.91

Punct început	X / Y	Punct sfârşit	X / Y	Lungime segment (** (m)
6	510.127,836 425.238,808	1	510.127,613 425.233,729	5.084

** Lungimile segmentelor sunt determinate în planul de proiecţie Stereo 70 şi sunt rotunjite la 1 milimetru.

*** Distanţa dintre puncte este formată din segmente cumulate ce sunt mai mici decât valoarea 1 milimetru.

**DATE DESPRE IMOBILUL NR. 1299**

Oficiul de Cadastru și Publicitate Imobiliară ARGES
Biroul de Cadastru și Publicitate Imobiliară Campulung

A. Partea I. Descrierea imobilului

TEREN Extravilan

Adresa: Jud. Arges

Nr. Crt	Nr cadastral Nr. topografic	Suprafața* (mp)	Observații / Referințe
A1		298	Sector cadastral:19 Teren neimpregmuit;

Construcții

Crt	Nr cadastral Nr. topografic	Adresa	Observații / Referințe
A1.1		Jud. Arges	Nr. niveluri:1; S. construita la sol:106 mp; S. construita desfasurata:106 mp;

B. Partea II. Proprietari și acte

Inscrieri privitoare la dreptul de proprietate și alte drepturi reale		Referințe
/		
Act Normativ nr. 7, din 13/03/1996 emis de PARLAMENT (art. 13 alin. 15);		
B1	Inscrierea provizorie, drept de PROPRIETATE, dobandit prin Lege, cota actuala 1/1, cota initiala 1/1 1) COMUNA VALEA MARE PRAVAT , CIF:5010196	A1
Act Normativ nr. 7, din 13/03/1996 emis de PARLAMENT (art. 12 alin. 16);		
B2	Intabulare, drept de PROPRIETATE, dobandit prin Construire, cota actuala 1/1, cota initiala 1/1 1) MANOLE IONUȚ ABEL , lipsă CNP	A1.1

C. Partea III. SARCINI .

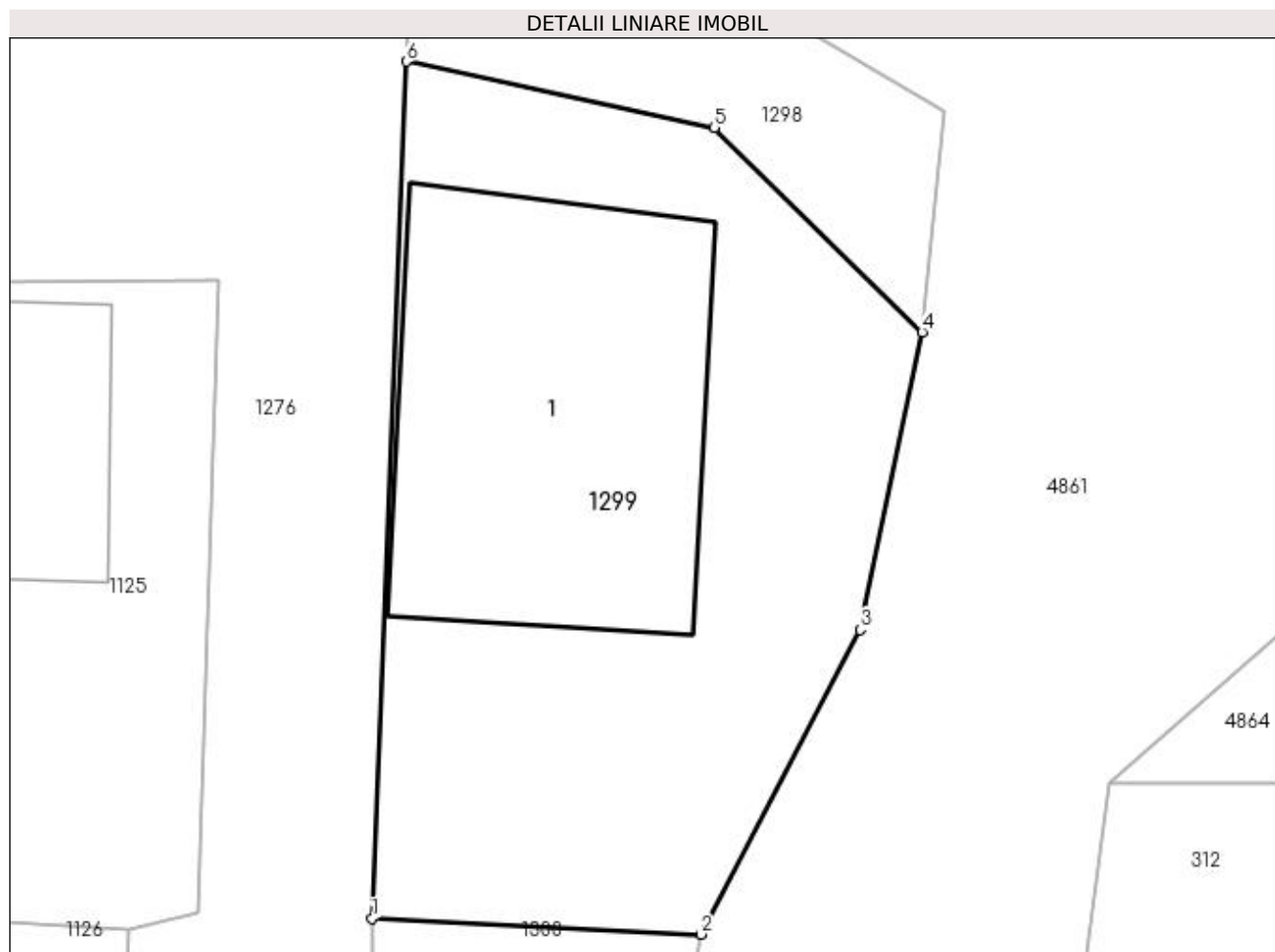
Inscrieri privind dezmembramintele dreptului de proprietate, drepturi reale de garanție și sarcini	Referințe
NU SUNT	

Anexa Nr. 1 La Partea I

Teren

Nr cadastral	Suprafața (mp)*	Observații / Referințe
	298	

* Suprafața este determinată în planul de proiecție Stereo 70.



Date referitoare la teren

Crt	Categorie folosință	Intravilan	Suprafața (mp)	Tarla	Parcelă	Nr. topo	Observații / Referințe
1	curți constructii	NU	298	2	45,51	-	

Date referitoare la construcții

Crt	Număr	Destinație construcție	Supraf. (mp)	Situație juridică	Observații / Referințe
A1.1		construcții de locuințe	106	Cu acte	Nr. niveluri:1; S. construita la sol:106 mp; S. construita desfasurata:106 mp;

Lungime Segmente

1) Valorile lungimilor segmentelor sunt obținute din proiecție în plan.

Punct început	X / Y	Punct sfârșit	X / Y	Lungime segment (** (m)
1	510.126,623 425.209,272	2	510.136,01 425.208,819	9.398
2	510.136,01 425.208,819	3	510.140,56 425.217,514	9.814
3	510.140,56 425.217,514	4	510.142,333 425.226,007	8.676
4	510.142,333 425.226,007	5	510.136,398 425.231,841	8.322

Punct început	X / Y	Punct sfârșit	X / Y	Lungime segment (** (m)
5	510.136,398 425.231,841	6	510.127,613 425.233,729	8.986
6	510.127,613 425.233,729	1	510.126,623 425.209,272	24.477

** Lungimile segmentelor sunt determinate în planul de proiecție Stereo 70 și sunt rotunjite la 1 milimetru.

*** Distanța dintre puncte este formată din segmente cumulate ce sunt mai mici decât valoarea 1 milimetru.

**DATE DESPRE IMOBILUL NR. 1300**

Oficiul de Cadastru și Publicitate Imobiliară ARGES
Biroul de Cadastru și Publicitate Imobiliară Campulung

A. Partea I. Descrierea imobilului

TEREN Extravilan

Adresa: Jud. Arges

Nr. Crt	Nr cadastral Nr. topografic	Suprafața* (mp)	Observații / Referințe
A1		185	Sector cadastral:19 Teren neimprejmuit;

B. Partea II. Proprietari și acte

Inscrieri privitoare la dreptul de proprietate și alte drepturi reale	Referințe
/	
Act Normativ nr. 7, din 13/03/1996 emis de PARLAMENT (art. 13 alin. 15);	
B1	A1
Inscrierea provizorie, drept de PROPRIETATE, dobandit prin Lege, cota actuala 1/1, cota initiala 1/1 1) COMUNA VALEA MARE PRAVAT, CIF:5010196	

C. Partea III. SARCINI .

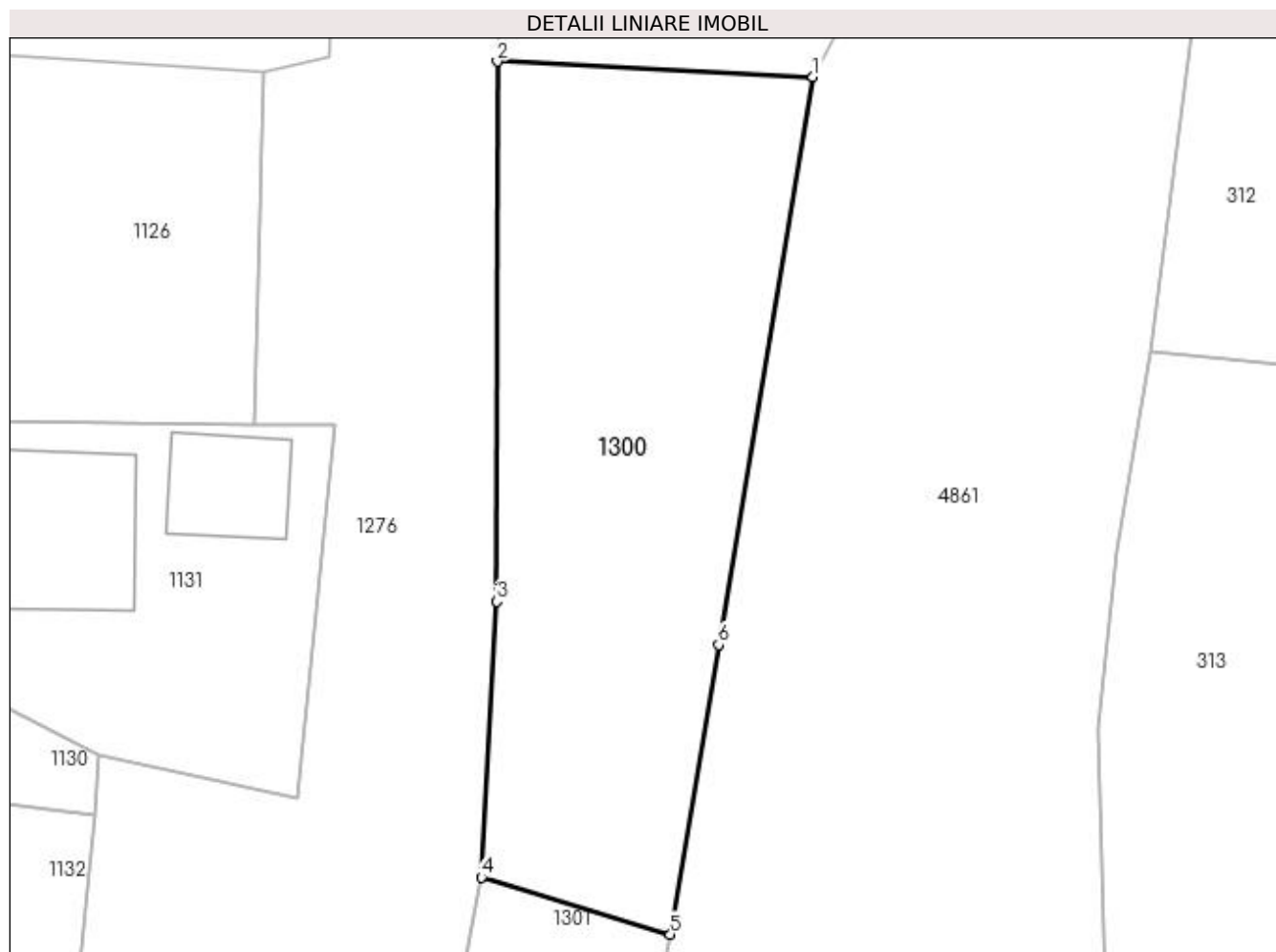
Inscrieri privind dezmembramintele dreptului de proprietate, drepturi reale de garanție și sarcini	Referințe
NU SUNT	

Anexa Nr. 1 La Partea I

Teren

Nr cadastral	Suprafața (mp)*	Observații / Referințe
	185	

* Suprafața este determinată în planul de proiecție Stereo 70.



Date referitoare la teren

Crt	Categorie folosință	Intra vilan	Suprafața (mp)	Tarla	Parcelă	Nr. topo	Observații / Referințe
1	curți constructii	NU	185	2	45,51	-	

Lungime Segmente

1) Valorile lungimilor segmentelor sunt obținute din proiecție în plan.

Punct început	X / Y	Punct sfârșit	X / Y	Lungime segment (** (m)
1	510.136,01 425.208,819	2	510.126,623 425.209,272	9.398
2	510.126,623 425.209,272	3	510.126,612 425.193,219	16.053
3	510.126,612 425.193,219	4	510.126,146 425.185,026	8.206
4	510.126,146 425.185,026	5	510.131,771 425.183,333	5.874
5	510.131,771 425.183,333	6	510.133,199 425.191,943	8.728

Punct început	X / Y	Punct sfârşit	X / Y	Lungime segment (** (m)
6	510.133,199 425.191,943	1	510.136,01 425.208,819	17.109

** Lungimile segmentelor sunt determinate în planul de proiecţie Stereo 70 şi sunt rotunjite la 1 milimetru.

*** Distanţa dintre puncte este formată din segmente cumulate ce sunt mai mici decât valoarea 1 milimetru.

**DATE DESPRE IMOBILUL NR. 1301**

Oficiul de Cadastru și Publicitate Imobiliară ARGES
Biroul de Cadastru și Publicitate Imobiliară Campulung

A. Partea I. Descrierea imobilului

TEREN Extravilan

Adresa: Jud. Arges

Nr. Crt	Nr cadastral Nr. topografic	Suprafața* (mp)	Observații / Referințe
A1		90	Sector cadastral:19 Teren neimprejmuit;

B. Partea II. Proprietari și acte

Inscrieri privitoare la dreptul de proprietate și alte drepturi reale		Referințe
/		
Act Normativ nr. 7, din 13/03/1996 emis de PARLAMENT (art. 13 alin. 15);		
B1	Inscrierea provizorie, drept de PROPRIETATE, dobandit prin Lege, cota actuala 1/1, cota initiala 1/1 1) COMUNA VALEA MARE PRAVAT, CIF:5010196	A1

C. Partea III. SARCINI .

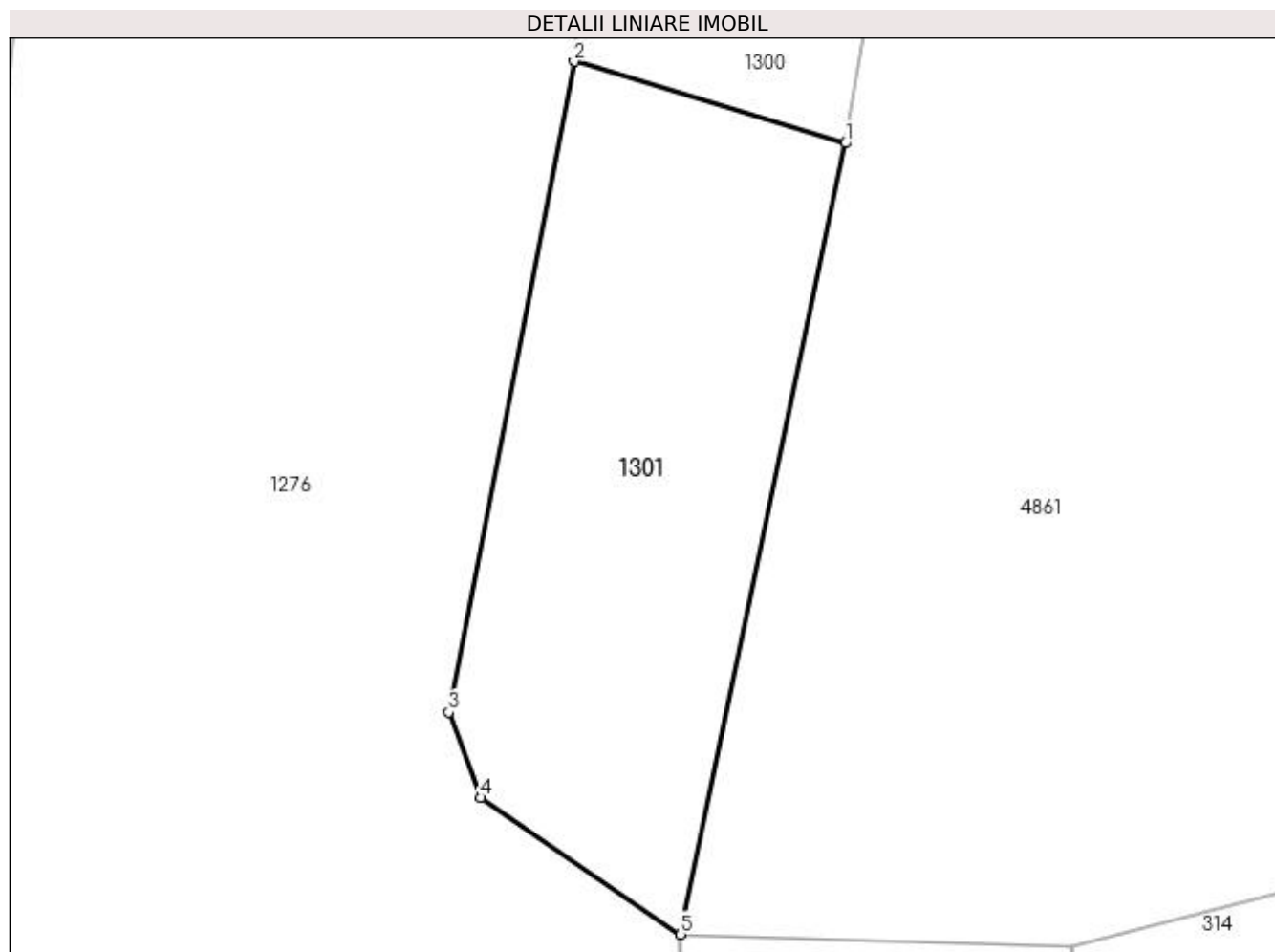
Inscrieri privind dezmembramintele dreptului de proprietate, drepturi reale de garanție și sarcini	Referințe
NU SUNT	

Anexa Nr. 1 La Partea I

Teren

Nr cadastral	Suprafața (mp)*	Observații / Referințe
	90	

* Suprafața este determinată în planul de proiecție Stereo 70.



Date referitoare la teren

Crt	Categorie folosință	Intra vilan	Suprafața (mp)	Tarla	Parcelă	Nr. topo	Observații / Referințe
1	pasune	NU	90	2	46	-	

Lungime Segmente

1) Valorile lungimilor segmentelor sunt obținute din proiecție în plan.

Punct început	X / Y	Punct sfârșit	X / Y	Lungime segment (** (m)
1	510.131,771 425.183,333	2	510.126,146 425.185,026	5.874
2	510.126,146 425.185,026	3	510.123,544 425.171,551	13.724
3	510.123,544 425.171,551	4	510.124,209 425.169,777	1.895
4	510.124,209 425.169,777	5	510.128,35 425.166,946	5.016
5	510.128,35 425.166,946	1	510.131,771 425.183,333	16.74

**** Lungimile segmentelor sunt determinate în planul de proiecţie Stereo 70 şi sunt rotunjite la 1 milimetru.**

***** Distanţa dintre puncte este formată din segmente cumulate ce sunt mai mici decât valoarea 1 milimetru.**

**DATE DESPRE IMOBILUL NR. 1302**

Oficiul de Cadastru și Publicitate Imobiliară ARGES
Biroul de Cadastru și Publicitate Imobiliară Campulung

A. Partea I. Descrierea imobilului

TEREN Extravilan

Adresa: Jud. Arges

Nr. Crt	Nr cadastral Nr. topografic	Suprafața* (mp)	Observații / Referințe
A1		83	Sector cadastral:19 Teren neimprejmuit;

B. Partea II. Proprietari și acte

Inscrieri privitoare la dreptul de proprietate și alte drepturi reale	Referințe
/	
Act Normativ nr. 7, din 13/03/1996 emis de PARLAMENT (art. 13 alin. 15);	
B1	A1
Inscrierea provizorie, drept de PROPRIETATE, dobandit prin Lege, cota actuala 1/1, cota initiala 1/1 1) COMUNA VALEA MARE PRAVAT, CIF:5010196	

C. Partea III. SARCINI .

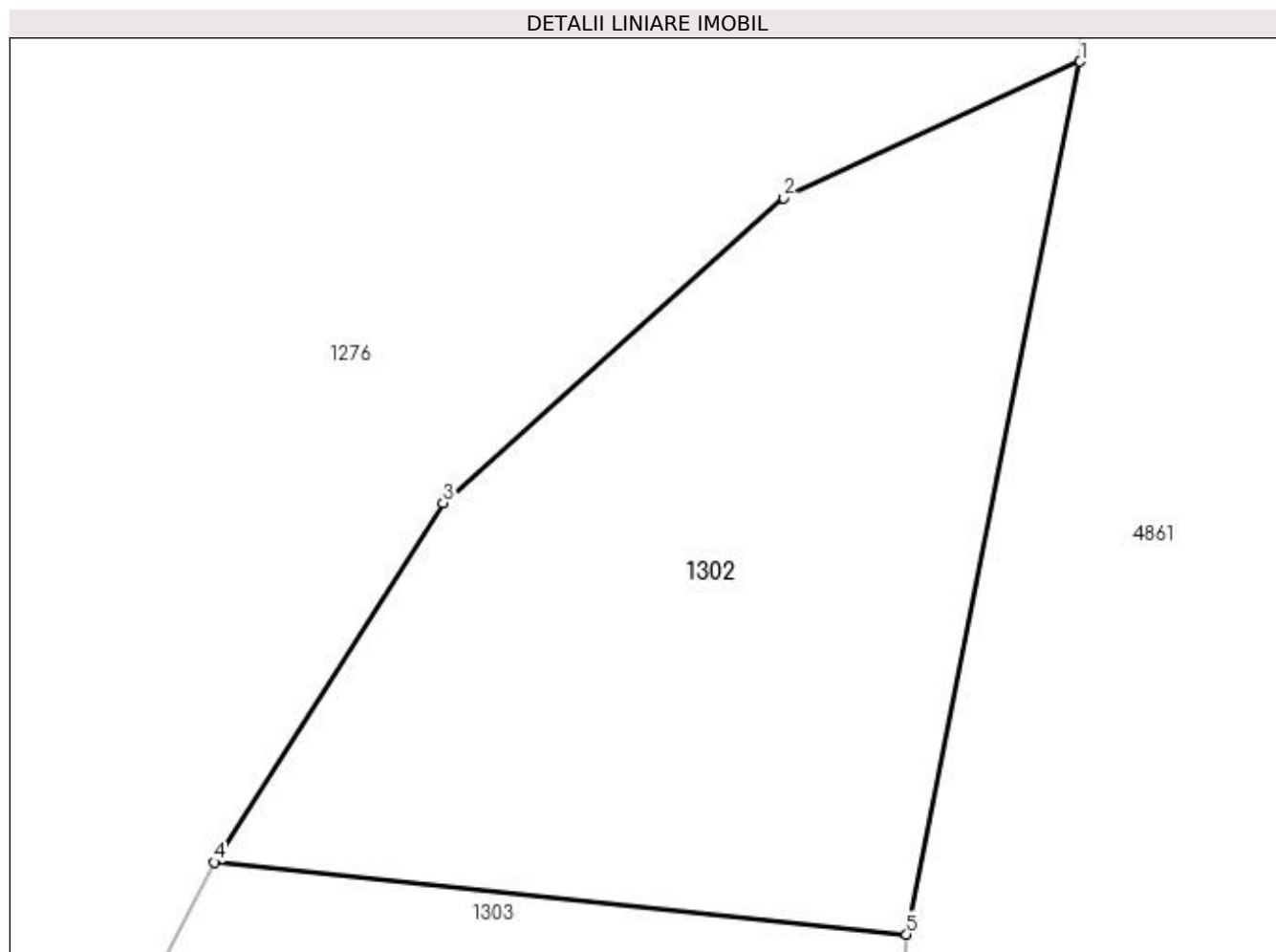
Inscrieri privind dezmembramintele dreptului de proprietate, drepturi reale de garanție și sarcini	Referințe
NU SUNT	

Anexa Nr. 1 La Partea I

Teren

Nr cadastral	Suprafața (mp)*	Observații / Referințe
	83	

* Suprafața este determinată în planul de proiecție Stereo 70.



Date referitoare la teren

Crt	Categorie folosință	Intravilan	Suprafața (mp)	Tarla	Parcelă	Nr. topo	Observații / Referințe
1	pasune	NU	83	2	46	-	

Lungime Segmente

1) Valorile lungimilor segmentelor sunt obținute din proiecție în plan.

Punct început	X / Y	Punct sfârșit	X / Y	Lungime segment (** (m)
1	510.128,326 425.164,496	2	510.124,039 425.162,524	4.719
2	510.124,039 425.162,524	3	510.119,109 425.158,112	6.616
3	510.119,109 425.158,112	4	510.115,794 425.152,912	6.167
4	510.115,794 425.152,912	5	510.125,816 425.151,87	10.076
5	510.125,816 425.151,87	1	510.128,326 425.164,496	12.873

**** Lungimile segmentelor sunt determinate în planul de proiecție Stereo 70 și sunt rotunjite la 1 milimetru.**

***** Distanța dintre puncte este formată din segmente cumulate ce sunt mai mici decât valoarea 1 milimetru.**

**DATE DESPRE IMOBILUL NR. 1303**

Oficiul de Cadastru și Publicitate Imobiliară ARGES
Biroul de Cadastru și Publicitate Imobiliară Campulung

A. Partea I. Descrierea imobilului

TEREN Extravilan

Adresa: Jud. Arges

Nr. Crt	Nr cadastral Nr. topografic	Suprafața* (mp)	Observații / Referințe
A1		268	Sector cadastral:19 Teren neimpregmuit;

Construcții

Crt	Nr cadastral Nr. topografic	Adresa	Observații / Referințe
A1.1		Jud. Arges	Nr. niveluri:1; S. construita la sol:34 mp; S. construita desfasurata:34 mp;

B. Partea II. Proprietari și acte

Inscrieri privitoare la dreptul de proprietate și alte drepturi reale		Referințe
/		
Act Normativ nr. 7, din 13/03/1996 emis de PARLAMENT (art. 13 alin. 15);		
B1	Inscrierea provizorie, drept de PROPRIETATE, dobandit prin Lege, cota actuala 1/1, cota initiala 1/1 1) COMUNA VALEA MARE PRAVAT , CIF:5010196	A1
Act Normativ nr. 7, din 13/03/1996 emis de PARLAMENT (art. 12 alin. 16);		
B2	Intabulare, drept de PROPRIETATE, dobandit prin Construire, cota actuala 1/1, cota initiala 1/1 1) MONDOC SILVIU-CRISTI , lipsă CNP	A1.1

C. Partea III. SARCINI .

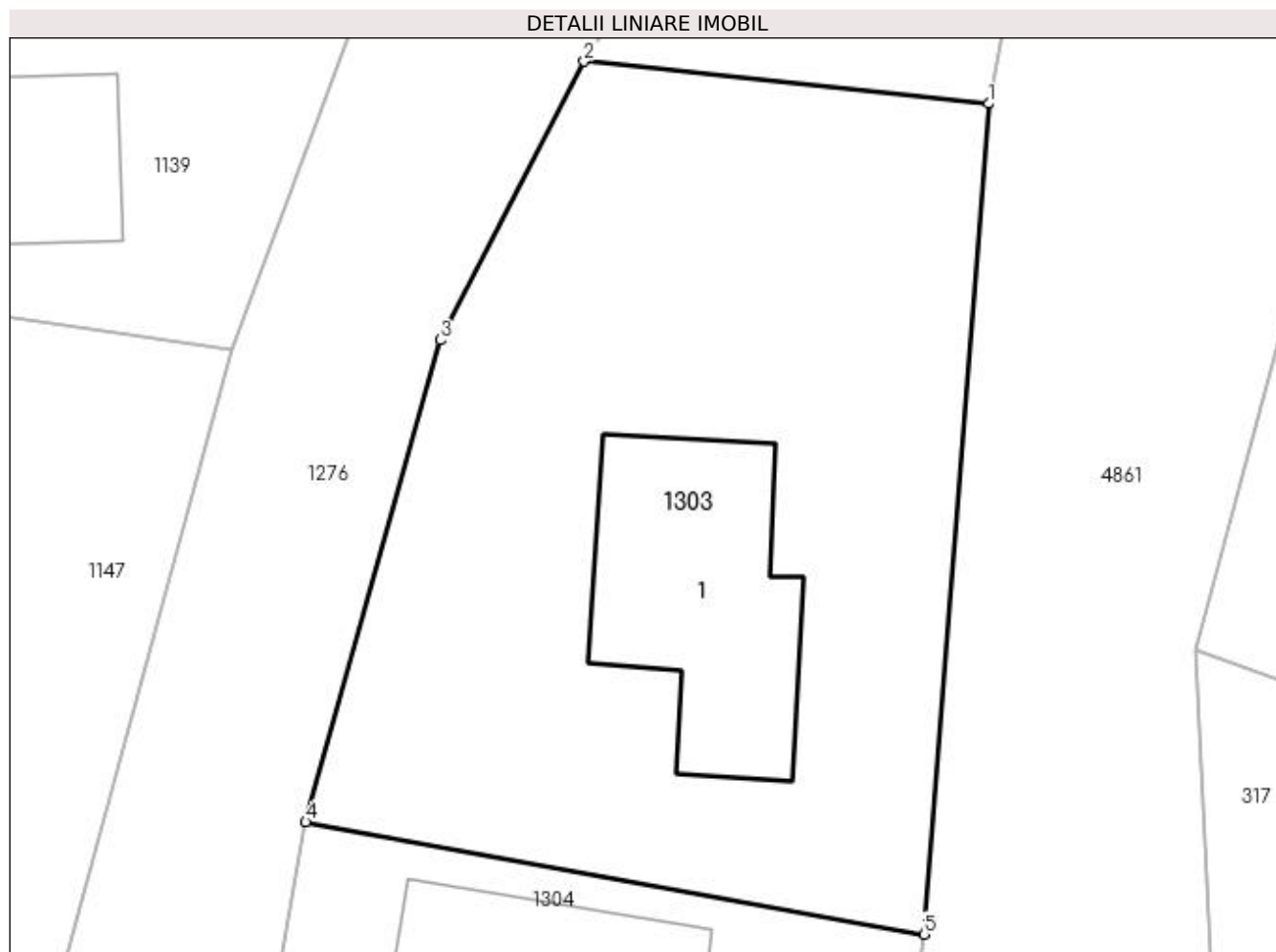
Inscrieri privind dezmembramintele dreptului de proprietate, drepturi reale de garanție și sarcini	Referințe
NU SUNT	

Anexa Nr. 1 La Partea I

Teren

Nr cadastral	Suprafața (mp)*	Observații / Referințe
	268	

* Suprafața este determinată în planul de proiecție Stereo 70.



Date referitoare la teren

Crt	Categorie folosință	Intra vilan	Suprafața (mp)	Tarla	Parcelă	Nr. topo	Observații / Referințe
1	curți constructii	NU	268	1,2	30,45,46	-	

Date referitoare la construcții

Crt	Număr	Destinație construcție	Supraf. (mp)	Situație juridică	Observații / Referințe
A1.1		construcții de locuințe	34	Cu acte	Nr. niveluri:1; S. construita la sol:34 mp; S. construita desfasurata:34 mp;

Lungime Segmente

1) Valorile lungimilor segmentelor sunt obținute din proiecție în plan.

Punct început	X / Y	Punct sfârșit	X / Y	Lungime segment (** (m)
1	510.125,816 425.151,87	2	510.115,794 425.152,912	10.076
2	510.115,794 425.152,912	3	510.112,233 425.146,014	7.763
3	510.112,233 425.146,014	4	510.108,899 425.134,077	12.394
4	510.108,899 425.134,077	5	510.124,221 425.131,299	15.572

Punct început	X / Y	Punct sfârșit	X / Y	Lungime segment (** (m)
5	510.124,221 425.131,299	1	510.125,816 425.151,87	20.633

** Lungimile segmentelor sunt determinate în planul de proiecție Stereo 70 și sunt rotunjite la 1 milimetru.

*** Distanța dintre puncte este formată din segmente cumulate ce sunt mai mici decât valoarea 1 milimetru.

**DATE DESPRE IMOBILUL NR. 1304**

Oficiul de Cadastru și Publicitate Imobiliară ARGES
 Biroul de Cadastru și Publicitate Imobiliară Campulung

A. Partea I. Descrierea imobilului

TEREN Intravilan

Adresa: Loc. Gura Pravat, Jud. Arges

Nr. Crt	Nr cadastral Nr. topografic	Suprafața* (mp)	Observații / Referințe
A1		169	Sector cadastral:19 Teren neimpregmuit;

Construcții

Crt	Nr cadastral Nr. topografic	Adresa	Observații / Referințe
A1.1		Loc. Gura Pravat, Jud. Arges	Nr. niveluri:1; S. construita la sol:39 mp; S. construita desfasurata:39 mp;

B. Partea II. Proprietari și acte

Inscrieri privitoare la dreptul de proprietate și alte drepturi reale		Referințe
/		
Act Normativ nr. 7, din 13/03/1996 emis de PARLAMENT (art. 13 alin. 15);		
B1	Inscrierea provizorie, drept de PROPRIETATE, dobandit prin Lege, cota actuala 1/1, cota initiala 1/1 1) COMUNA VALEA MARE PRAVĂȚ , CIF:5010196	A1
Act Normativ nr. 7, din 13/03/1996 emis de PARLAMENT (art. 12 alin. 16);		
B2	Intabulare, drept de PROPRIETATE, dobandit prin Construire, cota actuala 1/1, cota initiala 1/1 1) ONICĂ GABRIEL , lipsă CNP	A1.1

C. Partea III. SARCINI .

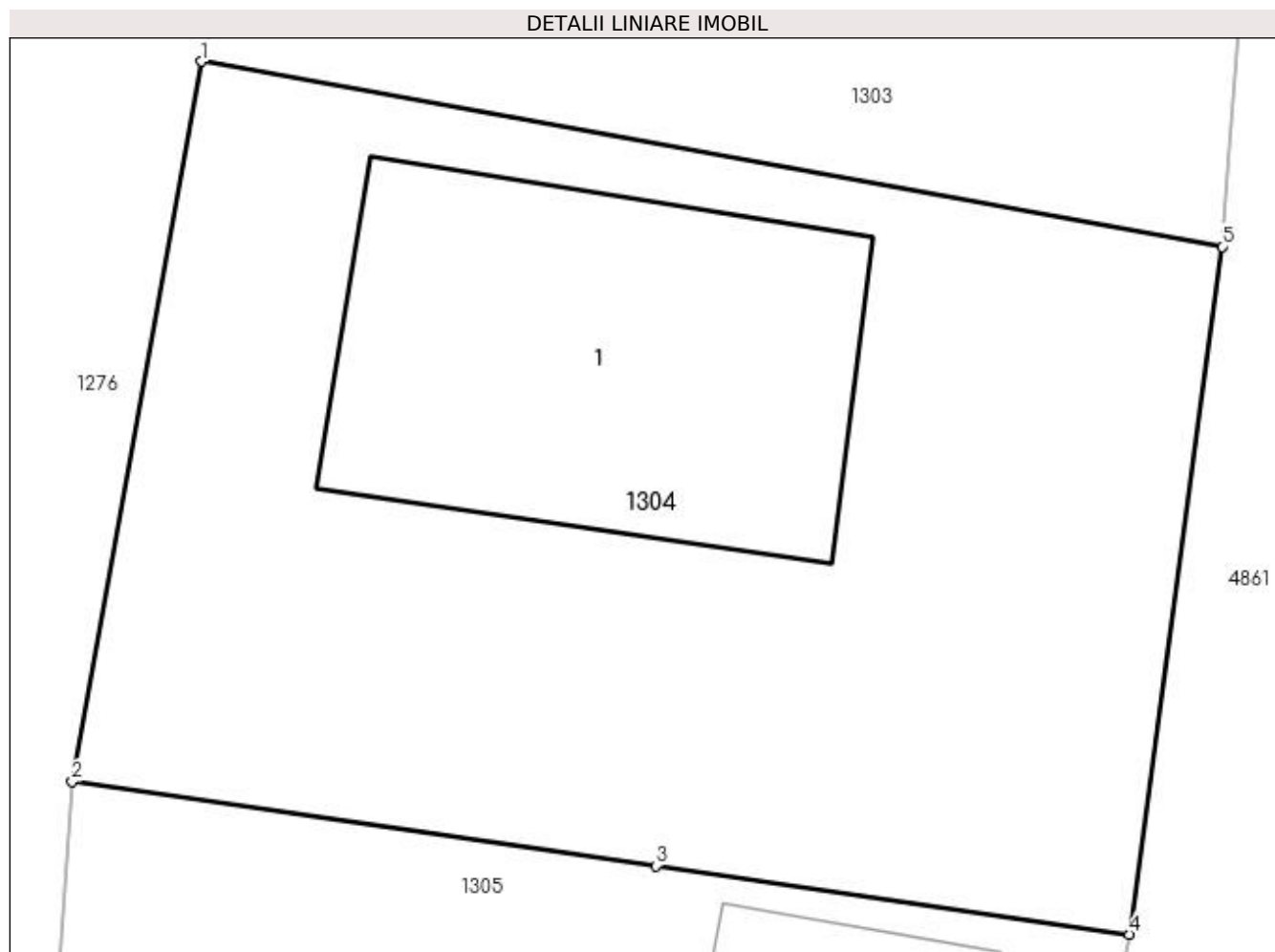
Inscrieri privind dezmembramintele dreptului de proprietate, drepturi reale de garanție și sarcini	Referințe
NU SUNT	

Anexa Nr. 1 La Partea I

Teren

Nr cadastral	Suprafața (mp)*	Observații / Referințe
	169	

* Suprafața este determinată în planul de proiecție Stereo 70.



Date referitoare la teren

Crt	Categorie folosință	Intra vilan	Suprafața (mp)	Tarla	Parcelă	Nr. topo	Observații / Referințe
1	curți constructii	DA	169	1,2	30,45,46	-	

Date referitoare la construcții

Crt	Număr	Destinație construcție	Supraf. (mp)	Situație juridică	Observații / Referințe
A1.1		construcții de locuințe	39	Cu acte	Nr. niveluri:1; S. construita la sol:39 mp; S. construita desfasurata:39 mp;

Lungime Segmente

1) Valorile lungimilor segmentelor sunt obținute din proiecție în plan.

Punct început	X / Y	Punct sfârșit	X / Y	Lungime segment (** (m)
1	510.108,899 425.134,077	2	510.106,957 425.123,267	10.983
2	510.106,957 425.123,267	3	510.115,722 425.122,006	8.855
3	510.115,722 425.122,006	4	510.122,832 425.120,978	7.184
4	510.122,832 425.120,978	5	510.124,221 425.131,299	10.414

Punct început	X / Y	Punct sfârşit	X / Y	Lungime segment (** (m)
5	510.124,221 425.131,299	1	510.108,899 425.134,077	15.572

** Lungimile segmentelor sunt determinate în planul de proiecţie Stereo 70 şi sunt rotunjite la 1 milimetru.

*** Distanţa dintre puncte este formată din segmente cumulate ce sunt mai mici decât valoarea 1 milimetru.

**DATE DESPRE IMOBILUL NR. 1305**

Oficiul de Cadastru și Publicitate Imobiliară ARGES
Biroul de Cadastru și Publicitate Imobiliară Campulung

A. Partea I. Descrierea imobilului

TEREN Intravilan

Adresa: Loc. Gura Pravat, Jud. Arges

Nr. Crt	Nr cadastral Nr. topografic	Suprafața* (mp)	Observații / Referințe
A1		130	Sector cadastral:19 Teren neimprijmit;

Construcții

Crt	Nr cadastral Nr. topografic	Adresa	Observații / Referințe
A1.1		Loc. Gura Pravat, Jud. Arges	Nr. niveluri:1; S. construita la sol:32 mp; S. construita desfasurata:32 mp;

B. Partea II. Proprietari și acte

Inscrieri privitoare la dreptul de proprietate și alte drepturi reale		Referințe
/		
Act Normativ nr. 7, din 13/03/1996 emis de PARLAMENT (art. 13 alin. 15);		
B1	Inscrierea provizorie, drept de PROPRIETATE, dobandit prin Lege, cota actuala 1/1, cota initiala 1/1 1) COMUNA VALEA MARE PRAVĂȚ , CIF:5010196	A1
Act Normativ nr. 7, din 13/03/1996 emis de PARLAMENT (art. 12 alin. 16);		
B3	Intabulare, drept de PROPRIETATE, dobandit prin Construire, cota actuala 1/1, cota initiala 1/1 1) MARUŢELU ALEXANDRU , lipsă CNP	A1.1

C. Partea III. SARCINI .

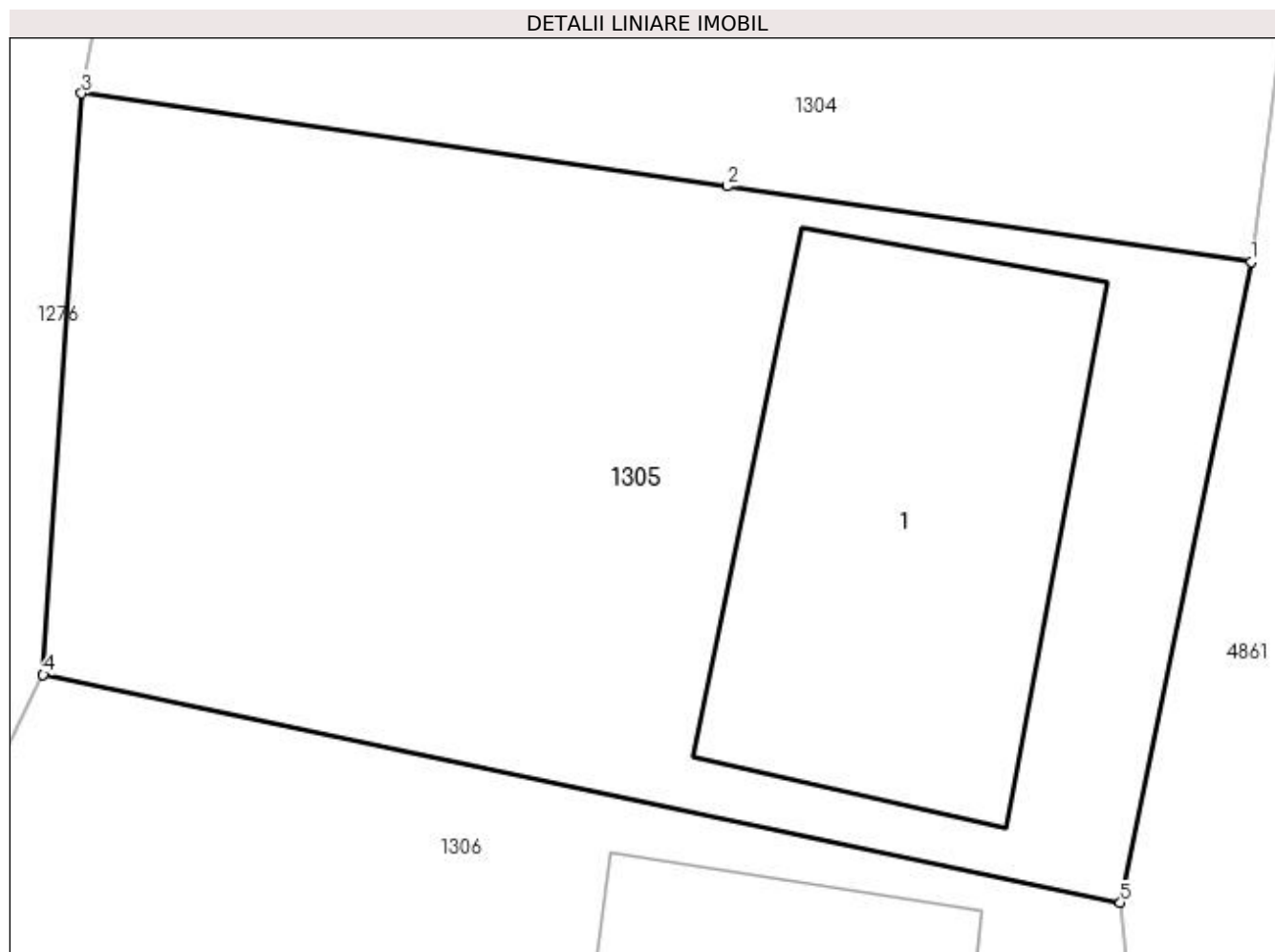
Inscrieri privind dezmembramintele dreptului de proprietate, drepturi reale de garanție și sarcini	Referințe
NU SUNT	

Anexa Nr. 1 La Partea I

Teren

Nr cadastral	Suprafața (mp)*	Observații / Referințe
	130	

* Suprafața este determinată în planul de proiecție Stereo 70.



Date referitoare la teren

Crt	Categorie folosință	Intra vilan	Suprafața (mp)	Tarla	Parcelă	Nr. topo	Observații / Referințe
1	curți constructii	DA	130	1,2	30,45,46	-	

Date referitoare la construcții

Crt	Număr	Destinație construcție	Supraf. (mp)	Situație juridică	Observații / Referințe
A1.1		construcții de locuințe	32	Cu acte	Nr. niveluri:1; S. construita la sol:32 mp; S. construita desfasurata:32 mp;

Lungime Segmente

1) Valorile lungimilor segmentelor sunt obținute din proiecție în plan.

Punct început	X / Y	Punct sfârșit	X / Y	Lungime segment (** (m)
1	510.122,832 425.120,978	2	510.115,722 425.122,006	7.184
2	510.115,722 425.122,006	3	510.106,957 425.123,267	8.855
3	510.106,957 425.123,267	4	510.106,433 425.115,377	7.907
4	510.106,433 425.115,377	5	510.121,058 425.112,285	14.948

Punct început	X / Y	Punct sfârșit	X / Y	Lungime segment (** (m)
5	510.121,058 425.112,285	1	510.122,832 425.120,978	8.872

** Lungimile segmentelor sunt determinate în planul de proiecție Stereo 70 și sunt rotunjite la 1 milimetru.

*** Distanța dintre puncte este formată din segmente cumulate ce sunt mai mici decât valoarea 1 milimetru.

**DATE DESPRE IMOBILUL NR. 1306**

Oficiul de Cadastru și Publicitate Imobiliară ARGES
Biroul de Cadastru și Publicitate Imobiliară Campulung

A. Partea I. Descrierea imobilului

TEREN Intravilan

Adresa: Loc. Gura Pravat, Jud. Arges

Nr. Crt	Nr cadastral Nr. topografic	Suprafața* (mp)	Observații / Referințe
A1		324	Sector cadastral:19 Teren neimprijmit;

Construcții

Crt	Nr cadastral Nr. topografic	Adresa	Observații / Referințe
A1.1		Loc. Gura Pravat, Jud. Arges	Nr. niveluri:1; S. construita la sol:37 mp; S. construita desfasurata:37 mp;
A1.2		Loc. Gura Pravat, Jud. Arges	Nr. niveluri:1; S. construita la sol:20 mp; S. construita desfasurata:20 mp;

B. Partea II. Proprietari și acte

Inscrieri privitoare la dreptul de proprietate și alte drepturi reale		Referințe
/		
Act Normativ nr. 7, din 13/03/1996 emis de PARLAMENT (art. 13 alin. 15);		
B1	Inscrierea provizorie, drept de PROPRIETATE, dobandit prin Lege, cota actuala 1/1, cota initiala 1/1 1) COMUNA VALEA MARE PRAVĂȚ , CIF:5010196	A1
Act Normativ nr. 7, din 13/03/1996 emis de PARLAMENT (art. 12 alin. 16);		
B3	Intabulare, drept de PROPRIETATE, dobandit prin Construire, cota actuala 1/1, cota initiala 1/1 1) GRANCEA COSTINEL , lipsă CNP	A1.1, A1.2

C. Partea III. SARCINI .

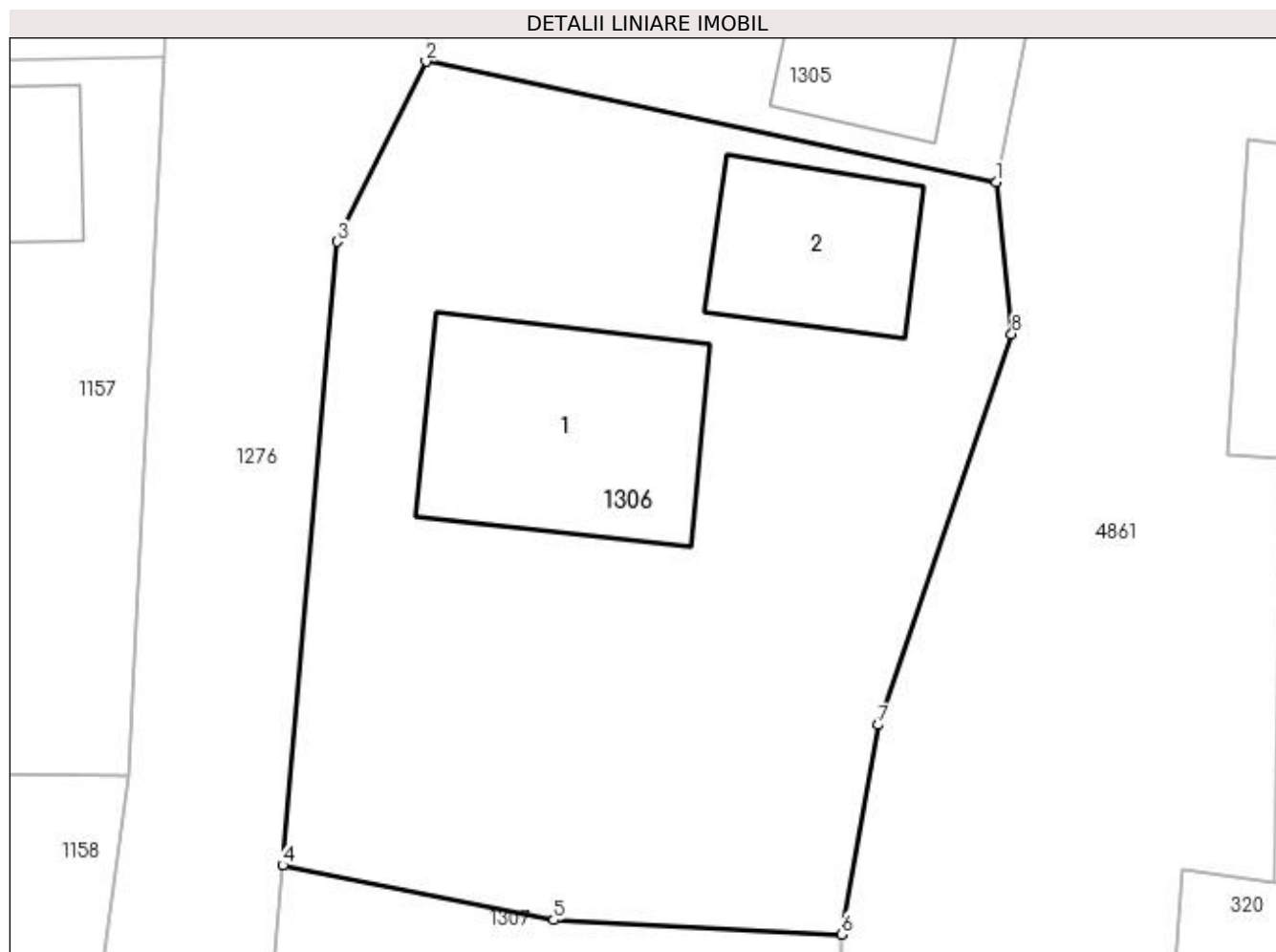
Inscrieri privind dezmembramintele dreptului de proprietate, drepturi reale de garanție și sarcini	Referințe
NU SUNT	

Anexa Nr. 1 La Partea I

Teren

Nr cadastral	Suprafața (mp)*	Observații / Referințe
	324	

* Suprafața este determinată în planul de proiecție Stereo 70.



Date referitoare la teren

Crt	Categorie folosință	Intravilan	Suprafața (mp)	Tarla	Parcelă	Nr. topo	Observații / Referințe
1	curți constructii	DA	324	1,2	30,45,46	-	

Date referitoare la construcții

Crt	Număr	Destinație construcție	Supraf. (mp)	Situație juridică	Observații / Referințe
A1.1		construcții de locuințe	37	Cu acte	Nr. niveluri:1; S. construita la sol:37 mp; S. construita desfasurata:37 mp;
A1.2		construcții anexa	20	Cu acte	Nr. niveluri:1; S. construita la sol:20 mp; S. construita desfasurata:20 mp;

Lungime Segmente

1) Valorile lungimilor segmentelor sunt obținute din proiecție în plan.

Punct început	X / Y	Punct sfârșit	X / Y	Lungime segment (** (m)
1	510.121,058 425.112,285	2	510.106,433 425.115,377	14.948
2	510.106,433 425.115,377	3	510.104,151 425.110,764	5.147
3	510.104,151 425.110,764	4	510.102,758 425.094,785	16.04

Punct început	X / Y	Punct sfârșit	X / Y	Lungime segment (** (m)
4	510.102,758 425.094,785	5	510.109,711 425.093,385	7.093
5	510.109,711 425.093,385	6	510.117,083 425.093,014	7.381
6	510.117,083 425.093,014	7	510.118,026 425.098,382	5.45
7	510.118,026 425.098,382	8	510.121,448 425.108,4	10.586
8	510.121,448 425.108,4	1	510.121,058 425.112,285	3.905

** Lungimile segmentelor sunt determinate în planul de proiecție Stereo 70 și sunt rotunjite la 1 milimetru.

*** Distanța dintre puncte este formată din segmente cumulate ce sunt mai mici decât valoarea 1 milimetru.

**DATE DESPRE IMOBILUL NR. 1307**

Oficiul de Cadastru și Publicitate Imobiliară ARGES
Biroul de Cadastru și Publicitate Imobiliară Campulung

A. Partea I. Descrierea imobilului

TEREN Intravilan

Adresa: Loc. Gura Pravat, Jud. Arges

Nr. Crt	Nr cadastral Nr. topografic	Suprafața* (mp)	Observații / Referințe
A1		227	Sector cadastral:19 Teren neimpregmuit;

Construcții

Crt	Nr cadastral Nr. topografic	Adresa	Observații / Referințe
A1.1		Loc. Gura Pravat, Jud. Arges	Nr. niveluri:1; S. construita la sol:24 mp; S. construita desfasurata:24 mp;

B. Partea II. Proprietari și acte

Inscrieri privitoare la dreptul de proprietate și alte drepturi reale		Referințe
/		
Act Normativ nr. 7, din 13/03/1996 emis de PARLAMENT (art. 13 alin. 15);		
B1	Inscrierea provizorie, drept de PROPRIETATE, dobandit prin Lege, cota actuala 1/1, cota initiala 1/1 1) COMUNA VALEA MARE PRAVĂȚ , CIF:5010196	A1
Act Normativ nr. 7, din 13/03/1996 emis de PARLAMENT (art. 12 alin. 16);		
B3	Intabulare, drept de PROPRIETATE, dobandit prin Construire, cota actuala 1/1, cota initiala 1/1 1) FIERARU ELVIS-ADRIAN , lipsă CNP	A1.1

C. Partea III. SARCINI .

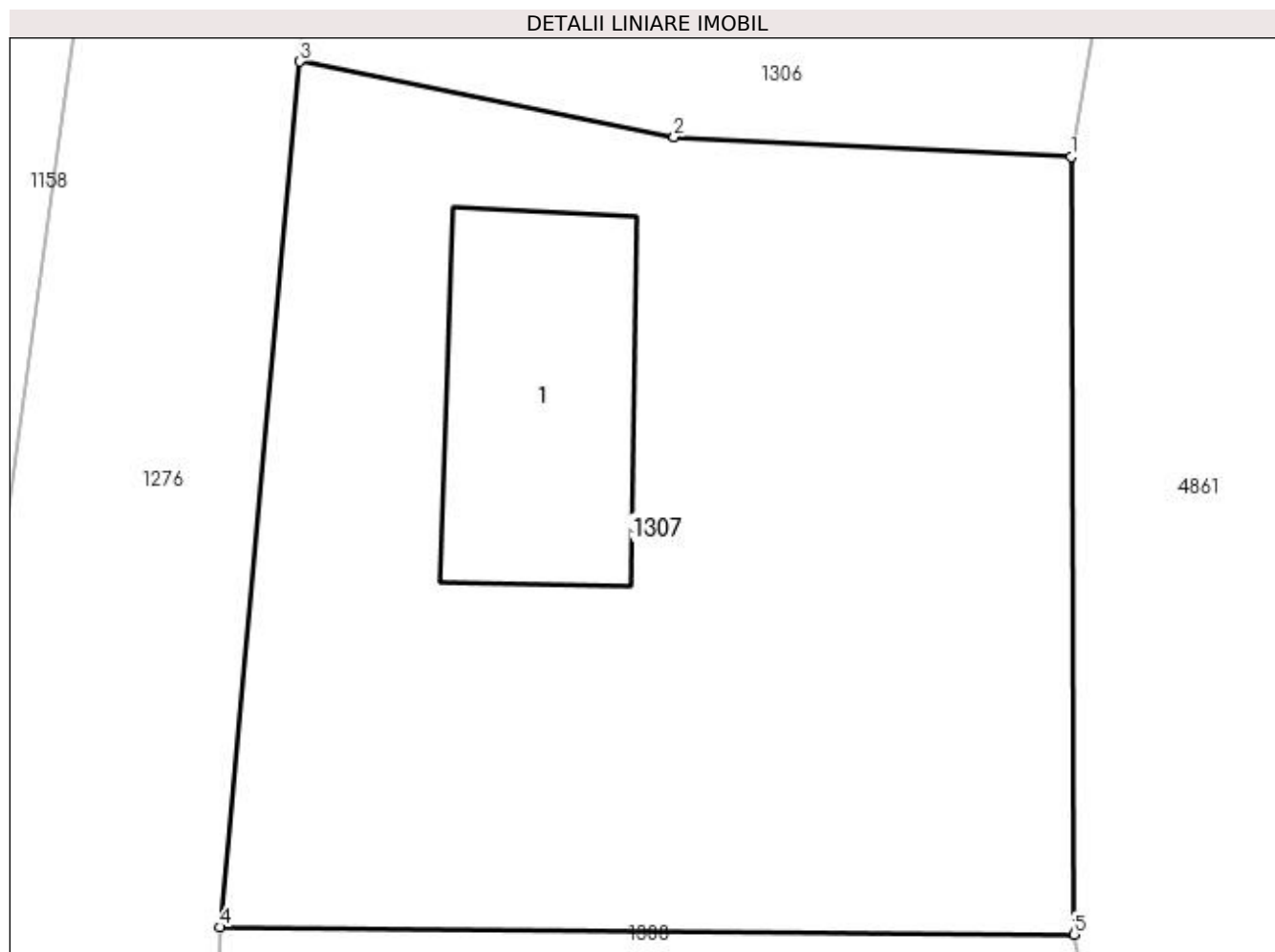
Inscrieri privind dezmembramintele dreptului de proprietate, drepturi reale de garanție și sarcini	Referințe
NU SUNT	

Anexa Nr. 1 La Partea I

Teren

Nr cadastral	Suprafața (mp)*	Observații / Referințe
	227	

* Suprafața este determinată în planul de proiecție Stereo 70.



Date referitoare la teren

Crt	Categorie folosință	Intra vilan	Suprafața (mp)	Tarla	Parcelă	Nr. topo	Observații / Referințe
1	curți constructii	DA	227	1,2	30,45,46	-	

Date referitoare la construcții

Crt	Număr	Destinație construcție	Supraf. (mp)	Situație juridică	Observații / Referințe
A1.1		construcții de locuințe	24	Cu acte	Nr. niveluri:1; S. construita la sol:24 mp; S. construita desfasurata:24 mp;

Lungime Segmente

1) Valorile lungimilor segmentelor sunt obținute din proiecție în plan.

Punct început	X / Y	Punct sfârșit	X / Y	Lungime segment (** (m)
1	510.117,083 425.093,014	2	510.109,711 425.093,385	7.381
2	510.109,711 425.093,385	3	510.102,758 425.094,785	7.093
3	510.102,758 425.094,785	4	510.101,274 425.078,715	16.138
4	510.101,274 425.078,715	5	510.117,142 425.078,581	15.869

Punct început	X / Y	Punct sfârșit	X / Y	Lungime segment (** (m)
5	510.117,142 425.078,581	1	510.117,083 425.093,014	14.433

** Lungimile segmentelor sunt determinate în planul de proiecție Stereo 70 și sunt rotunjite la 1 milimetru.

*** Distanța dintre puncte este formată din segmente cumulate ce sunt mai mici decât valoarea 1 milimetru.

**DATE DESPRE IMOBILUL NR. 1308**

Oficiul de Cadastru și Publicitate Imobiliară ARGES
Biroul de Cadastru și Publicitate Imobiliară Campulung

A. Partea I. Descrierea imobilului

TEREN Intravilan

Adresa: Loc. Gura Pravat, Nr. 74, Jud. Arges

Nr. Crt	Nr cadastral Nr. topografic	Suprafața* (mp)	Observații / Referințe
A1		355	Sector cadastral:19 Teren neimprijmit;

Construcții

Crt	Nr cadastral Nr. topografic	Adresa	Observații / Referințe
A1.1		Loc. Gura Pravat, Nr. 74, Jud. Arges	Nr. niveluri:1; S. construita la sol:73 mp; S. construita desfasurata:73 mp;
A1.2		Loc. Gura Pravat, Nr. 74, Jud. Arges	Nr. niveluri:1; S. construita la sol:43 mp; S. construita desfasurata:43 mp;
A1.3		Loc. Gura Pravat, Nr. 74, Jud. Arges	Nr. niveluri:1; S. construita la sol:17 mp; S. construita desfasurata:17 mp;
A1.4		Loc. Gura Pravat, Nr. 74, Jud. Arges	Nr. niveluri:1; S. construita la sol:5 mp; S. construita desfasurata:5 mp;

B. Partea II. Proprietari și acte

Inscrieri privitoare la dreptul de proprietate și alte drepturi reale		Referințe
/		
Act Normativ nr. 7, din 13/03/1996 emis de PARLAMENT (art. 13 alin. 15);		
B1	Inscrierea provizorie, drept de PROPRIETATE, dobandit prin Lege, cota actuala 1/1, cota initiala 1/1 1) COMUNA VALEA MARE PRAVĂȚ , CIF:5010196	A1
Act Normativ nr. 7, din 13/03/1996 emis de PARLAMENT (art. 12 alin. 16);		
B2	Intabulare, drept de PROPRIETATE, dobandit prin Construire, cota actuala 1/1, cota initiala 1/1 1) FIERARU DANIEL	A1.1, A1.2, A1.3, A1.4

C. Partea III. SARCINI .

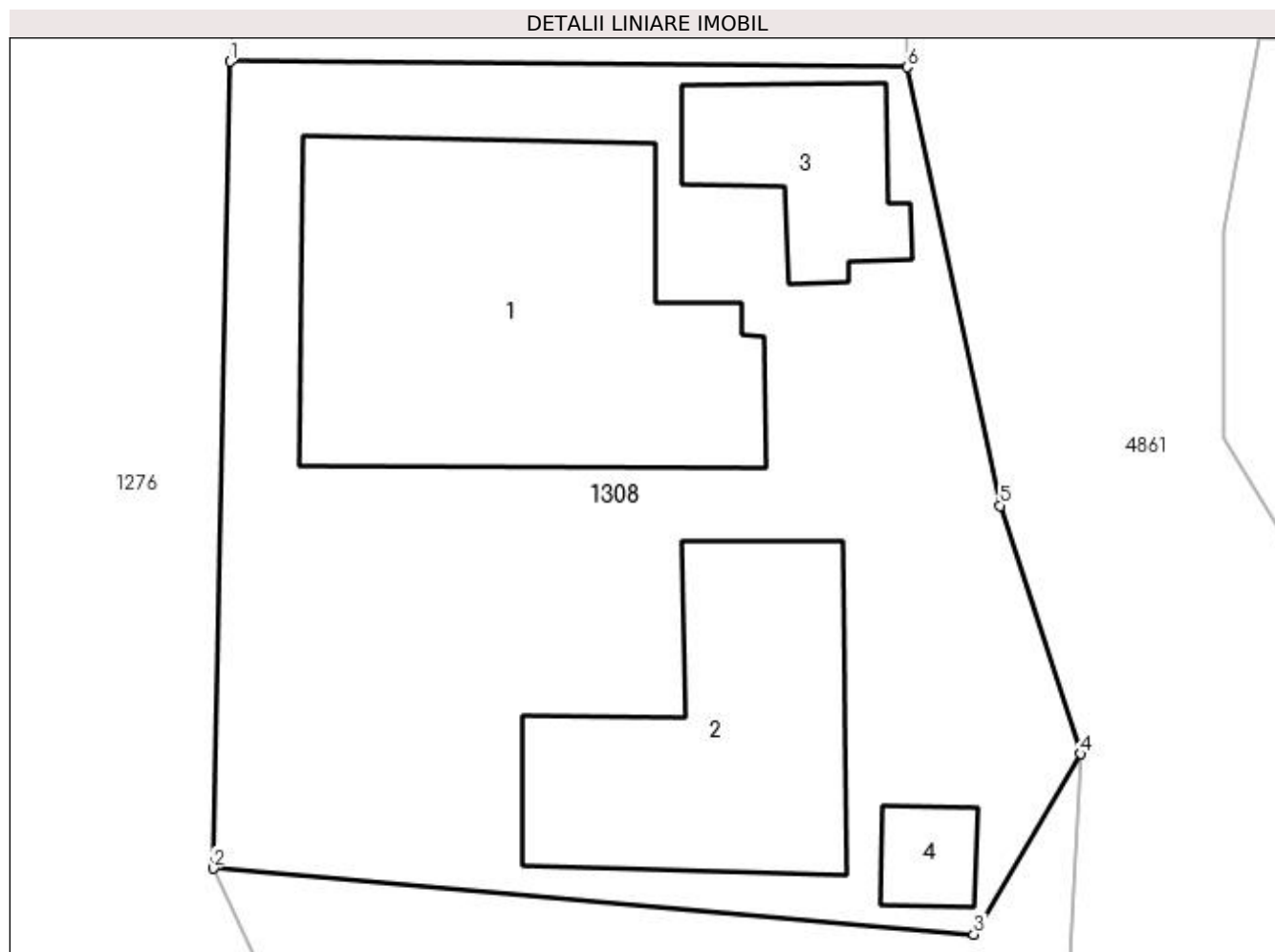
Inscrieri privind dezmembramintele dreptului de proprietate, drepturi reale de garanție și sarcini	Referințe
NU SUNT	

Anexa Nr. 1 La Partea I

Teren

Nr cadastral	Suprafața (mp)*	Observații / Referințe
	355	

* Suprafața este determinată în planul de proiecție Stereo 70.



Date referitoare la teren

Crt	Categorie folosință	Intravilan	Suprafața (mp)	Tarla	Parcelă	Nr. topo	Observații / Referințe
1	curți constructii	DA	355	2	30,45,46	-	

Date referitoare la construcții

Crt	Număr	Destinație construcție	Supraf. (mp)	Situație juridică	Observații / Referințe
A1.1		constructii anexa	73	Cu acte	Nr. niveluri:1; S. construita la sol:73 mp; S. construita desfasurata:73 mp;
A1.2		constructii anexa	43	Cu acte	Nr. niveluri:1; S. construita la sol:43 mp; S. construita desfasurata:43 mp;
A1.3		constructii anexa	17	Cu acte	Nr. niveluri:1; S. construita la sol:17 mp; S. construita desfasurata:17 mp;
A1.4		constructii anexa	5	Cu acte	Nr. niveluri:1; S. construita la sol:5 mp; S. construita desfasurata:5 mp;

Lungime Segmente

1) Valorile lungimilor segmentelor sunt obținute din proiecție în plan.

Punct început	X / Y	Punct sfârșit	X / Y	Lungime segment (** (m)
1	510.101,274 425.078,715	2	510.100,882 425.059,813	18.906

Punct început	X / Y	Punct sfârșit	X / Y	Lungime segment (** (m)
2	510.100,882 425.059,813	3	510.118,705 425.058,271	17.89
3	510.118,705 425.058,271	4	510.121,214 425.062,495	4.913
4	510.121,214 425.062,495	5	510.119,318 425.068,314	6.12
5	510.119,318 425.068,314	6	510.117,142 425.078,581	10.495
6	510.117,142 425.078,581	1	510.101,274 425.078,715	15.869

** Lungimile segmentelor sunt determinate în planul de proiecție Stereo 70 și sunt rotunjite la 1 milimetru.

*** Distanța dintre puncte este formată din segmente cumulate ce sunt mai mici decât valoarea 1 milimetru.

**DATE DESPRE IMOBILUL NR. 1309**

Oficiul de Cadastru și Publicitate Imobiliară ARGES
Biroul de Cadastru și Publicitate Imobiliară Campulung

A. Partea I. Descrierea imobilului

TEREN Intravilan

Adresa: Loc. Gura Pravat, Jud. Arges

Nr. Crt	Nr cadastral Nr. topografic	Suprafața* (mp)	Observații / Referințe
A1		48	Sector cadastral:19 Teren neimprejmuit;

B. Partea II. Proprietari și acte

Inscrieri privitoare la dreptul de proprietate și alte drepturi reale	Referințe
/	
Act Normativ nr. 7, din 13/03/1996 emis de PARLAMENT (art. 13 alin. 15);	
B1	A1
Inscrierea provizorie, drept de PROPRIETATE, dobandit prin Lege, cota actuala 1/1, cota initiala 1/1 1) COMUNA VALEA MARE PRAVAT, CIF:5010196	

C. Partea III. SARCINI .

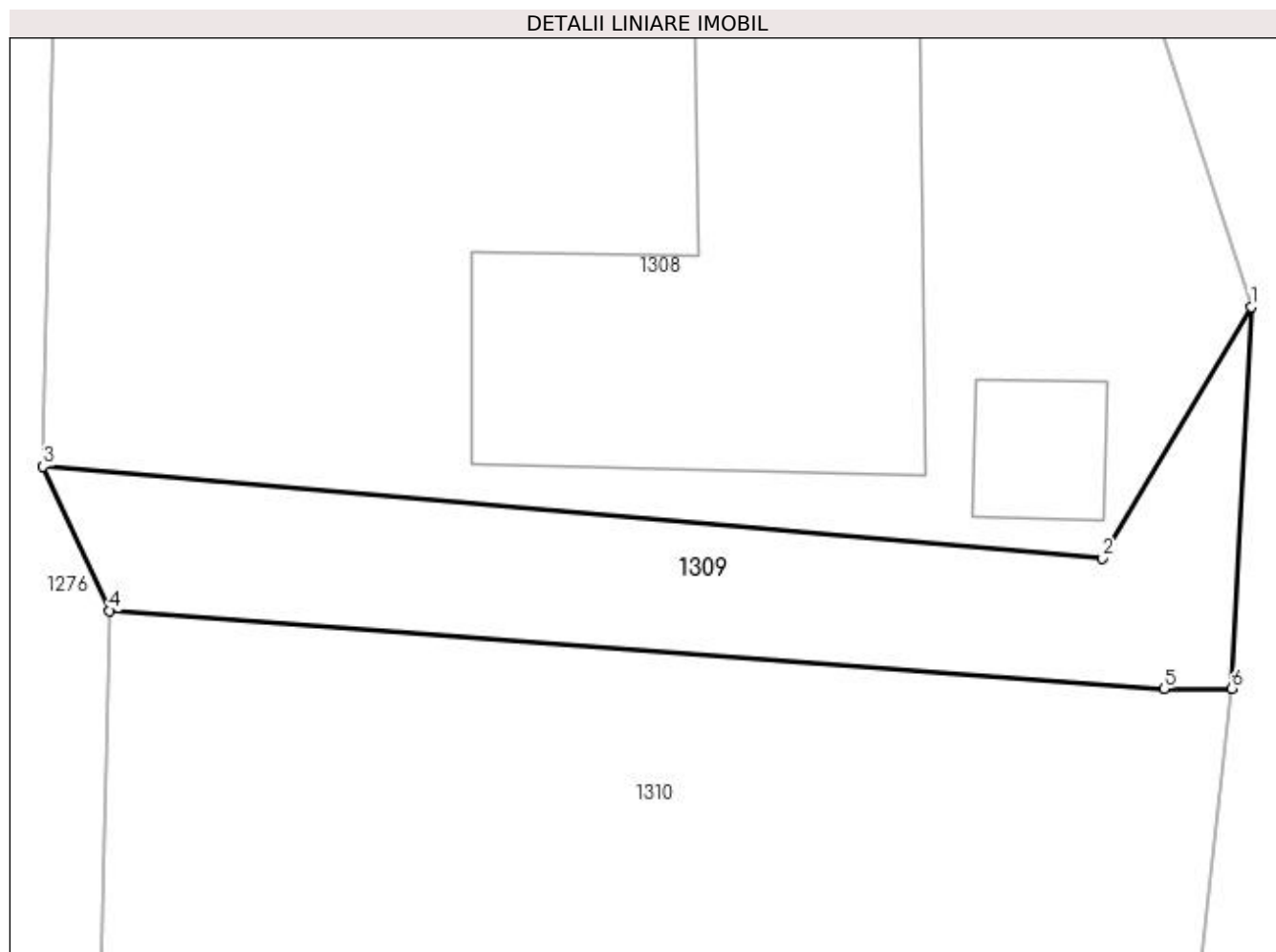
Inscrieri privind dezmembramintele dreptului de proprietate, drepturi reale de garanție și sarcini	Referințe
NU SUNT	

Anexa Nr. 1 La Partea I

Teren

Nr cadastral	Suprafața (mp)*	Observații / Referințe
	48	

* Suprafața este determinată în planul de proiecție Stereo 70.



Date referitoare la teren

Crt	Categorie folosință	Intra vilan	Suprafața (mp)	Tarla	Parcelă	Nr. topo	Observații / Referințe
1	drum	DA	48	2	Dc 45,46/1	-	

Lungime Segmente

1) Valorile lungimilor segmentelor sunt obținute din proiecție în plan.

Punct început	X / Y	Punct sfârșit	X / Y	Lungime segment (** (m)
1	510.121,214 425.062,495	2	510.118,705 425.058,271	4.913
2	510.118,705 425.058,271	3	510.100,882 425.059,813	17.89
3	510.100,882 425.059,813	4	510.102,005 425.057,384	2.676
4	510.102,005 425.057,384	5	510.119,752 425.056,068	17.796
5	510.119,752 425.056,068	6	510.120,894 425.056,076	1.142

Punct început	X / Y	Punct sfârșit	X / Y	Lungime segment (** (m)
6	510.120,894 425.056,076	1	510.121,214 425.062,495	6.427

** Lungimile segmentelor sunt determinate în planul de proiecție Stereo 70 și sunt rotunjite la 1 milimetru.

*** Distanța dintre puncte este formată din segmente cumulate ce sunt mai mici decât valoarea 1 milimetru.

**DATE DESPRE IMOBILUL NR. 1310**

Oficiul de Cadastru și Publicitate Imobiliară ARGES
Biroul de Cadastru și Publicitate Imobiliară Campulung

A. Partea I. Descrierea imobilului

TEREN Intravilan

Adresa: Loc. Gura Pravat, Jud. Arges

Nr. Crt	Nr cadastral Nr. topografic	Suprafața* (mp)	Observații / Referințe
A1		278	Sector cadastral:19 Teren neimprejmuit;

B. Partea II. Proprietari și acte

Inscrieri privitoare la dreptul de proprietate și alte drepturi reale	Referințe
/	
Act Normativ nr. 7, din 13/03/1996 emis de PARLAMENT (art. 13 alin. 15);	
B1	A1
Inscrierea provizorie, drept de PROPRIETATE, dobandit prin Lege, cota actuala 1/1, cota initiala 1/1 1) COMUNA VALEA MARE PRAVAT, CIF:5010196	

C. Partea III. SARCINI .

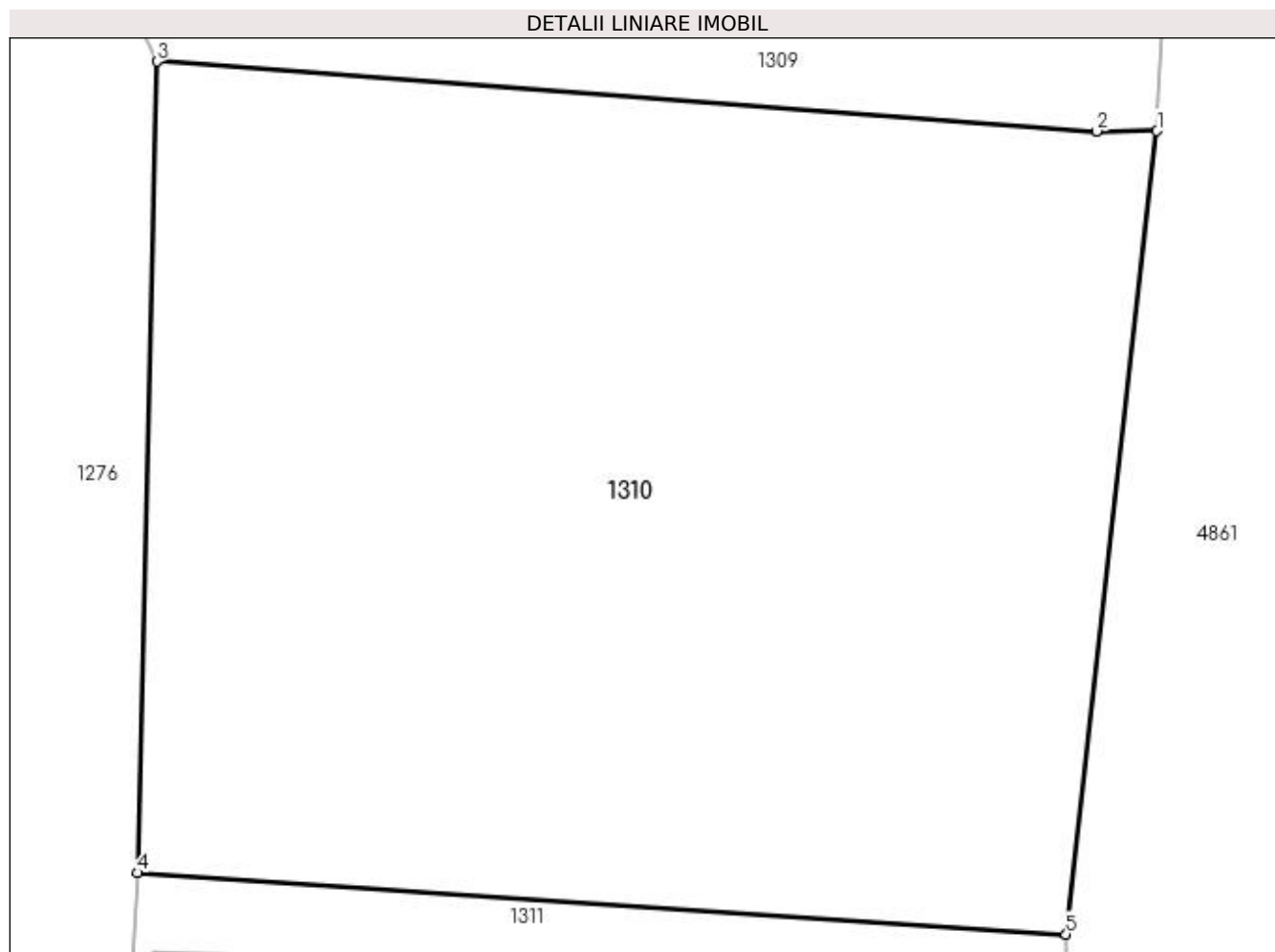
Inscrieri privind dezmembramintele dreptului de proprietate, drepturi reale de garanție și sarcini	Referințe
NU SUNT	

Anexa Nr. 1 La Partea I

Teren

Nr cadastral	Suprafața (mp)*	Observații / Referințe
	278	

* Suprafața este determinată în planul de proiecție Stereo 70.



Date referitoare la teren

Crt	Categorie folosință	Intravilan	Suprafața (mp)	Tarla	Parcelă	Nr. topo	Observații / Referințe
1	pasune	DA	278	2	45,46	-	

Lungime Segmente

1) Valorile lungimilor segmentelor sunt obținute din proiecție în plan.

Punct început	X / Y	Punct sfârșit	X / Y	Lungime segment (** (m)
1	510.120,894 425.056,076	2	510.119,752 425.056,068	1.142
2	510.119,752 425.056,068	3	510.102,005 425.057,384	17.796
3	510.102,005 425.057,384	4	510.101,636 425.042,071	15.317
4	510.101,636 425.042,071	5	510.119,178 425.040,908	17.581
5	510.119,178 425.040,908	1	510.120,894 425.056,076	15.265

**** Lungimile segmentelor sunt determinate în planul de proiecţie Stereo 70 şi sunt rotunjite la 1 milimetru.**

***** Distanţa dintre puncte este formată din segmente cumulate ce sunt mai mici decât valoarea 1 milimetru.**

**DATE DESPRE IMOBILUL NR. 1311**

Oficiul de Cadastru și Publicitate Imobiliară ARGES
Biroul de Cadastru și Publicitate Imobiliară Campulung

A. Partea I. Descrierea imobilului

TEREN Intravilan

Adresa: Loc. Gura Pravat, Nr. 76, Jud. Arges

Nr. Crt	Nr cadastral Nr. topografic	Suprafața* (mp)	Observații / Referințe
A1		230	Sector cadastral:19 Teren neimprijmit;

Construcții

Crt	Nr cadastral Nr. topografic	Adresa	Observații / Referințe
A1.1		Loc. Gura Pravat, Nr. 76, Jud. Arges	Nr. niveluri:1; S. construita la sol:46 mp; S. construita desfasurata:46 mp;
A1.2		Loc. Gura Pravat, Nr. 76, Jud. Arges	Nr. niveluri:1; S. construita la sol:13 mp; S. construita desfasurata:13 mp;

B. Partea II. Proprietari și acte

Inscrieri privitoare la dreptul de proprietate și alte drepturi reale		Referințe
/		
Act Normativ nr. 7, din 13/03/1996 emis de PARLAMENT (art. 13 alin. 15);		
B1	Inscrierea provizorie, drept de PROPRIETATE, dobandit prin Lege, cota actuala 1/1, cota initiala 1/1 1) COMUNA VALEA MARE PRAVĂȚ , CIF:5010196	A1
Act Normativ nr. 7, din 13/03/1996 emis de PARLAMENT (art. 12 alin. 16);		
B3	Intabulare, drept de PROPRIETATE, dobandit prin Construire, cota actuala 1/1, cota initiala 1/1 1) PUȘI GHEORGHE-CRISTIAN	A1.1, A1.2

C. Partea III. SARCINI .

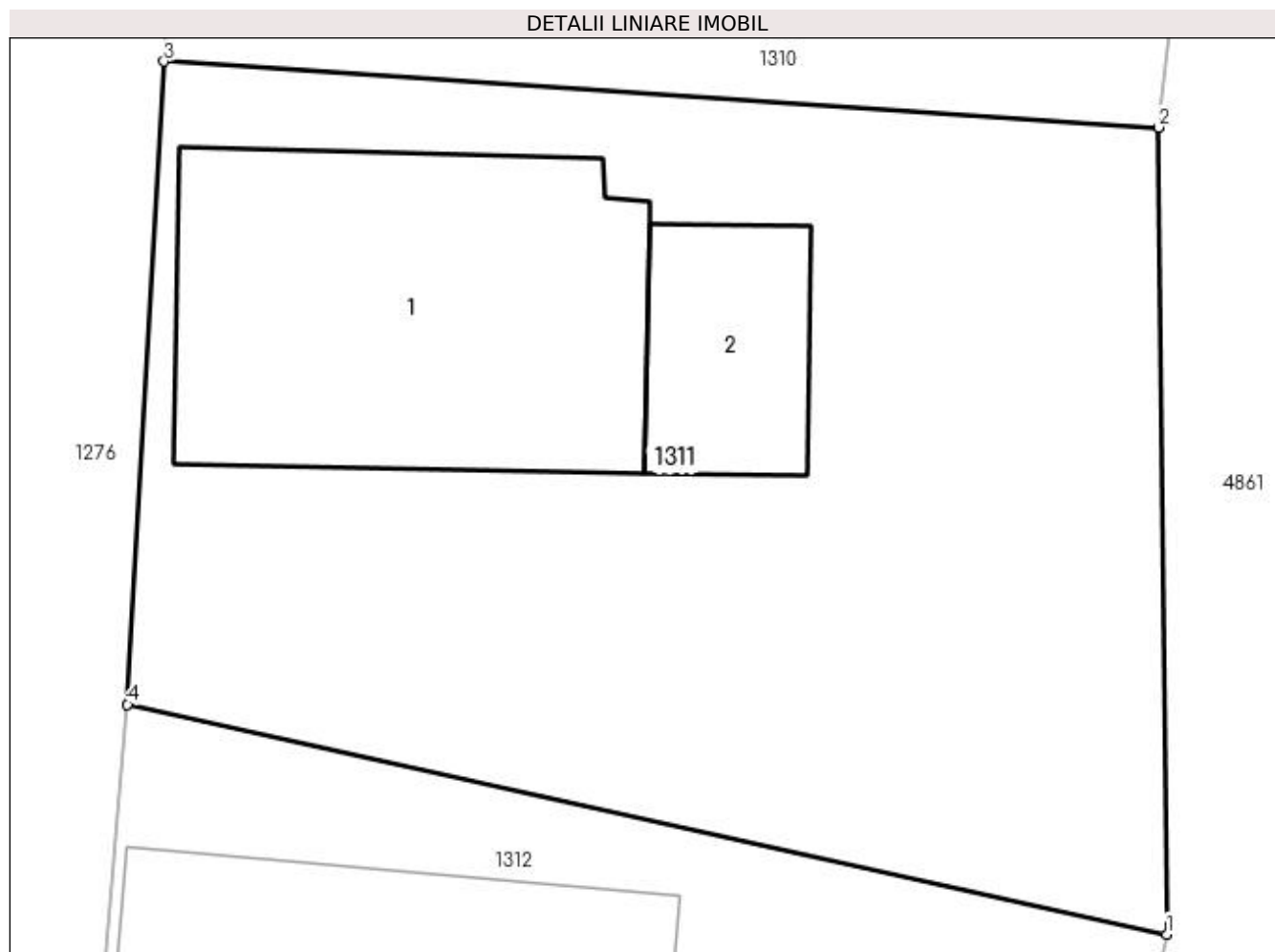
Inscrieri privind dezmembramintele dreptului de proprietate, drepturi reale de garanție și sarcini	Referințe
NU SUNT	

Anexa Nr. 1 La Partea I

Teren

Nr cadastral	Suprafața (mp)*	Observații / Referințe
	230	

* Suprafața este determinată în planul de proiecție Stereo 70.



Date referitoare la teren

Crt	Categorie folosință	Intra vilan	Suprafața (mp)	Tarla	Parcelă	Nr. topo	Observații / Referințe
1	curți constructii	DA	230	2	45,46	-	

Date referitoare la construcții

Crt	Număr	Destinație construcție	Supraf. (mp)	Situație juridică	Observații / Referințe
A1.1		construcții de locuințe	46	Cu acte	Nr. niveluri:1; S. construita la sol:46 mp; S. construita desfasurata:46 mp;
A1.2		construcții anexa	13	Cu acte	Nr. niveluri:1; S. construita la sol:13 mp; S. construita desfasurata:13 mp;

Lungime Segmente

1) Valorile lungimilor segmentelor sunt obținute din proiecție în plan.

Punct început	X / Y	Punct sfârșit	X / Y	Lungime segment (** (m))
1	510.119,321 425.026,683	2	510.119,178 425.040,908	14.226
2	510.119,178 425.040,908	3	510.101,636 425.042,071	17.581
3	510.101,636 425.042,071	4	510.100,989 425.030,738	11.351

Punct început	X / Y	Punct sfârșit	X / Y	Lungime segment (** (m)
4	510.100,989 425.030,738	1	510.119,321 425.026,683	18.775

** Lungimile segmentelor sunt determinate în planul de proiecție Stereo 70 și sunt rotunjite la 1 milimetru.

*** Distanța dintre puncte este formată din segmente cumulate ce sunt mai mici decât valoarea 1 milimetru.

**DATE DESPRE IMOBILUL NR. 1312**

Oficiul de Cadastru și Publicitate Imobiliară ARGES
Biroul de Cadastru și Publicitate Imobiliară Campulung

A. Partea I. Descrierea imobilului

TEREN Intravilan

Adresa: Loc. Gura Pravat, Nr. 74, Jud. Arges

Nr. Crt	Nr cadastral Nr. topografic	Suprafața* (mp)	Observații / Referințe
A1		293	Sector cadastral:19 Teren neimpregmuit;

Construcții

Crt	Nr cadastral Nr. topografic	Adresa	Observații / Referințe
A1.1		Loc. Gura Pravat, Nr. 74, Jud. Arges	Nr. niveluri:1; S. construita la sol:46 mp; S. construita desfasurata:46 mp;

B. Partea II. Proprietari și acte

Inscrieri privitoare la dreptul de proprietate și alte drepturi reale		Referințe
/		
Act Normativ nr. 7, din 13/03/1996 emis de PARLAMENT (art. 13 alin. 15);		
B1	Inscrierea provizorie, drept de PROPRIETATE, dobandit prin Lege, cota actuala 1/1, cota initiala 1/1 1) COMUNA VALEA MARE PRAVĂȚ , CIF:5010196	A1
Act Normativ nr. 7, din 13/03/1996 emis de PARLAMENT (art. 12 alin. 16);		
B3	Intabulare, drept de PROPRIETATE, dobandit prin Construire, cota actuala 1/1, cota initiala 1/1 1) FIERARU FLORIN	A1.1

C. Partea III. SARCINI .

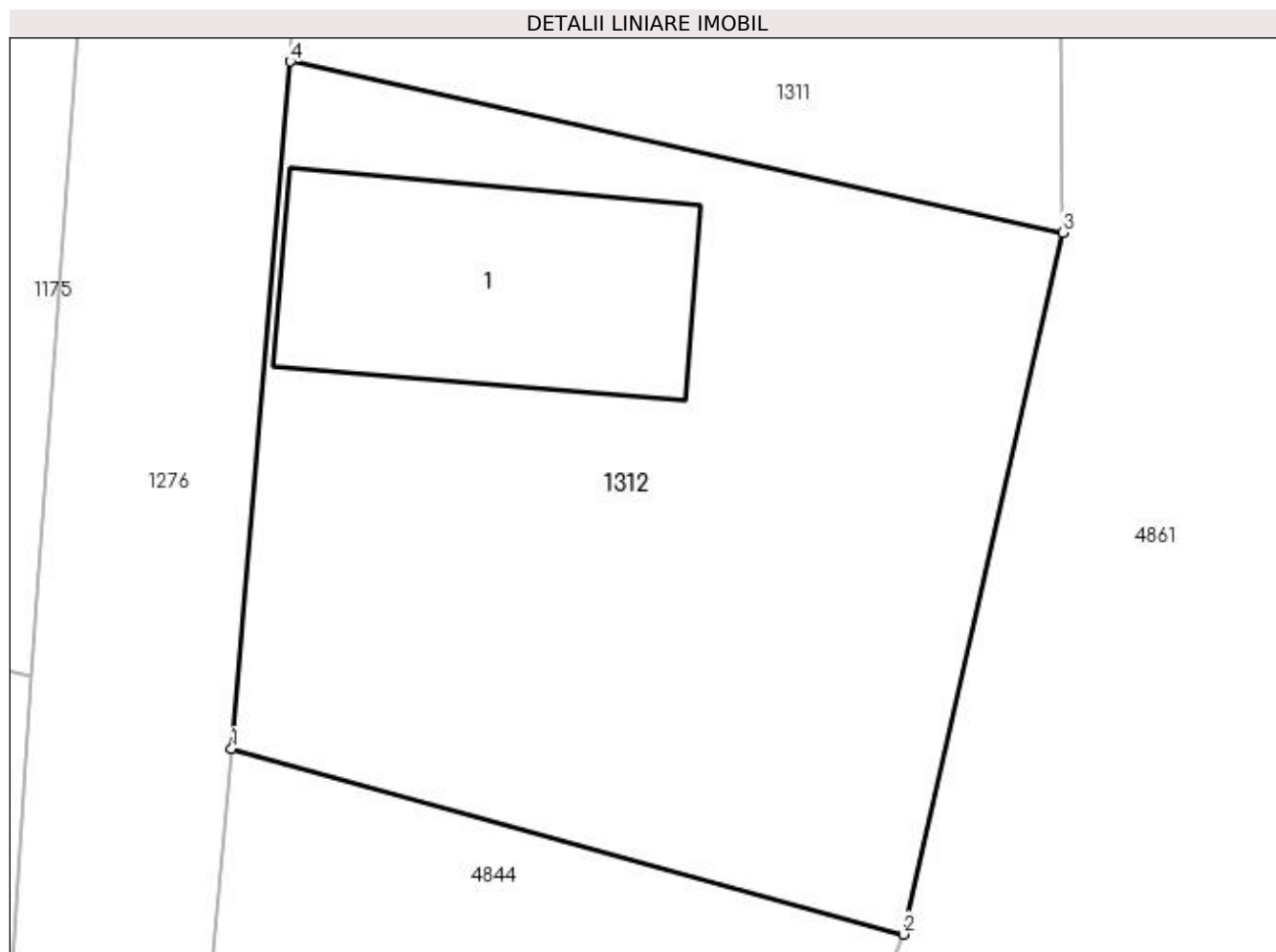
Inscrieri privind dezmembramintele dreptului de proprietate, drepturi reale de garanție și sarcini	Referințe
NU SUNT	

Anexa Nr. 1 La Partea I

Teren

Nr cadastral	Suprafața (mp)*	Observații / Referințe
	293	

* Suprafața este determinată în planul de proiecție Stereo 70.



Date referitoare la teren

Crt	Categorie folosință	Intra vilan	Suprafața (mp)	Tarla	Parcelă	Nr. topo	Observații / Referințe
1	curți constructii	DA	293	2	45,46	-	

Date referitoare la construcții

Crt	Număr	Destinație construcție	Supraf. (mp)	Situație juridică	Observații / Referințe
A1.1		constructii anexa	46	Cu acte	Nr. niveluri:1; S. construita la sol:46 mp; S. construita desfasurata:46 mp;

Lungime Segmente

1) Valorile lungimilor segmentelor sunt obținute din proiecție în plan.

Punct început	X / Y	Punct sfârșit	X / Y	Lungime segment (** (m)
1	510.099,603 425.014,435	2	510.115,54 425.010,034	16.534
2	510.115,54 425.010,034	3	510.119,321 425.026,683	17.073
3	510.119,321 425.026,683	4	510.100,989 425.030,738	18.775
4	510.100,989 425.030,738	1	510.099,603 425.014,435	16.362

**** Lungimile segmentelor sunt determinate în planul de proiecţie Stereo 70 şi sunt rotunjite la 1 milimetru.**

***** Distanţa dintre puncte este formată din segmente cumulate ce sunt mai mici decât valoarea 1 milimetru.**

**DATE DESPRE IMOBILUL NR. 1313**

Oficiul de Cadastru și Publicitate Imobiliară ARGES
Biroul de Cadastru și Publicitate Imobiliară Campulung

A. Partea I. Descrierea imobilului

TEREN Intravilan

Adresa: Loc. Gura Pravat, Jud. Arges

Nr. Crt	Nr cadastral Nr. topografic	Suprafața* (mp)	Observații / Referințe
A1		91	Sector cadastral:19 Teren neimprejmuit;

Construcții

Crt	Nr cadastral Nr. topografic	Adresa	Observații / Referințe
A1.1		Loc. Gura Pravat, Jud. Arges	Nr. niveluri:1; S. construita la sol:34 mp; S. construita desfasurata:34 mp;

B. Partea II. Proprietari și acte

Inscrieri privitoare la dreptul de proprietate și alte drepturi reale		Referințe
/		
Act Normativ nr. 7, din 13/03/1996 emis de PARLAMENT (art. 13 alin. 15);		
B1	Inscrierea provizorie, drept de PROPRIETATE, dobandit prin Lege, cota actuala 1/1, cota initiala 1/1 1) COMUNA VALEA MARE PRAVĂȚ , CIF:5010196	A1
Act Normativ nr. 7, din 13/03/1996 emis de PARLAMENT (art. 12 alin. 16);		
B3	Intabulare, drept de PROPRIETATE, dobandit prin Construire, cota actuala 1/1, cota initiala 1/1 1) LUCA ION , lipsă CNP	A1.1

C. Partea III. SARCINI .

Inscrieri privind dezmembramintele dreptului de proprietate, drepturi reale de garanție și sarcini	Referințe
NU SUNT	

Anexa Nr. 1 La Partea I

Teren

Nr cadastral	Suprafața (mp)*	Observații / Referințe
	91	

* Suprafața este determinată în planul de proiecție Stereo 70.



Date referitoare la teren

Crt	Categorie folosință	Intra vilan	Suprafața (mp)	Tarla	Parcelă	Nr. topo	Observații / Referințe
1	curți constructii	DA	91	1	33	-	

Date referitoare la construcții

Crt	Număr	Destinație construcție	Supraf. (mp)	Situație juridică	Observații / Referințe
A1.1		constructii anexa	34	Cu acte	Nr. niveluri:1; S. construita la sol:34 mp; S. construita desfasurata:34 mp;

Lungime Segmente

1) Valorile lungimilor segmentelor sunt obținute din proiecție în plan.

Punct început	X / Y	Punct sfârșit	X / Y	Lungime segment (** (m)
1	510.090,939 424.770,38	2	510.095,502 424.768,841	4.816
2	510.095,502 424.768,841	3	510.097,084 424.778,71	9.995
3	510.097,084 424.778,71	4	510.096,069 424.784,155	5.539
4	510.096,069 424.784,155	5	510.094,881 424.786,762	2.865

Punct început	X / Y	Punct sfârșit	X / Y	Lungime segment (** (m)
5	510.094,881 424.786,762	6	510.091,287 424.786,878	3.596
6	510.091,287 424.786,878	7	510.091,527 424.782,712	4.173
7	510.091,527 424.782,712	8	510.091,227 424.779,996	2.733
8	510.091,227 424.779,996	9	510.090,469 424.773,14	6.898
9	510.090,469 424.773,14	10	510.090,185 424.770,604	2.552
10	510.090,185 424.770,604	1	510.090,939 424.770,38	0.787

** Lungimile segmentelor sunt determinate în planul de proiecție Stereo 70 și sunt rotunjite la 1 milimetru.

*** Distanța dintre puncte este formată din segmente cumulate ce sunt mai mici decât valoarea 1 milimetru.

**DATE DESPRE IMOBILUL NR. 1314**

Oficiul de Cadastru și Publicitate Imobiliară ARGES
Biroul de Cadastru și Publicitate Imobiliară Campulung

A. Partea I. Descrierea imobilului

TEREN Intravilan

Adresa: Loc. Gura Pravat, Jud. Arges

Nr. Crt	Nr cadastral Nr. topografic	Suprafața* (mp)	Observații / Referințe
A1		45	Sector cadastral:19 Teren neimpregmuit;

Construcții

Crt	Nr cadastral Nr. topografic	Adresa	Observații / Referințe
A1.1		Loc. Gura Pravat, Jud. Arges	Nr. niveluri:1; S. construita la sol:14 mp; S. construita desfasurata:14 mp;

B. Partea II. Proprietari și acte

Inscrieri privitoare la dreptul de proprietate și alte drepturi reale	Referințe
/	
Act Normativ nr. 7, din 13/03/1996 emis de PARLAMENT (art. 13 alin. 15);	
B1	Inscrierea provizorie, drept de PROPRIETATE, dobandit prin Lege, cota actuala 1/1, cota initiala 1/1 1) COMUNA VALEA MARE PRAVĂȚ , CIF:5010196
Act Normativ nr. 7, din 13/03/1996 emis de PARLAMENT (art. 12 alin. 16);	
B3	Intabulare, drept de PROPRIETATE, dobandit prin Construire, cota actuala 1/1, cota initiala 1/1 1) PRUNDARU GHEORGHE-ALIN

C. Partea III. SARCINI .

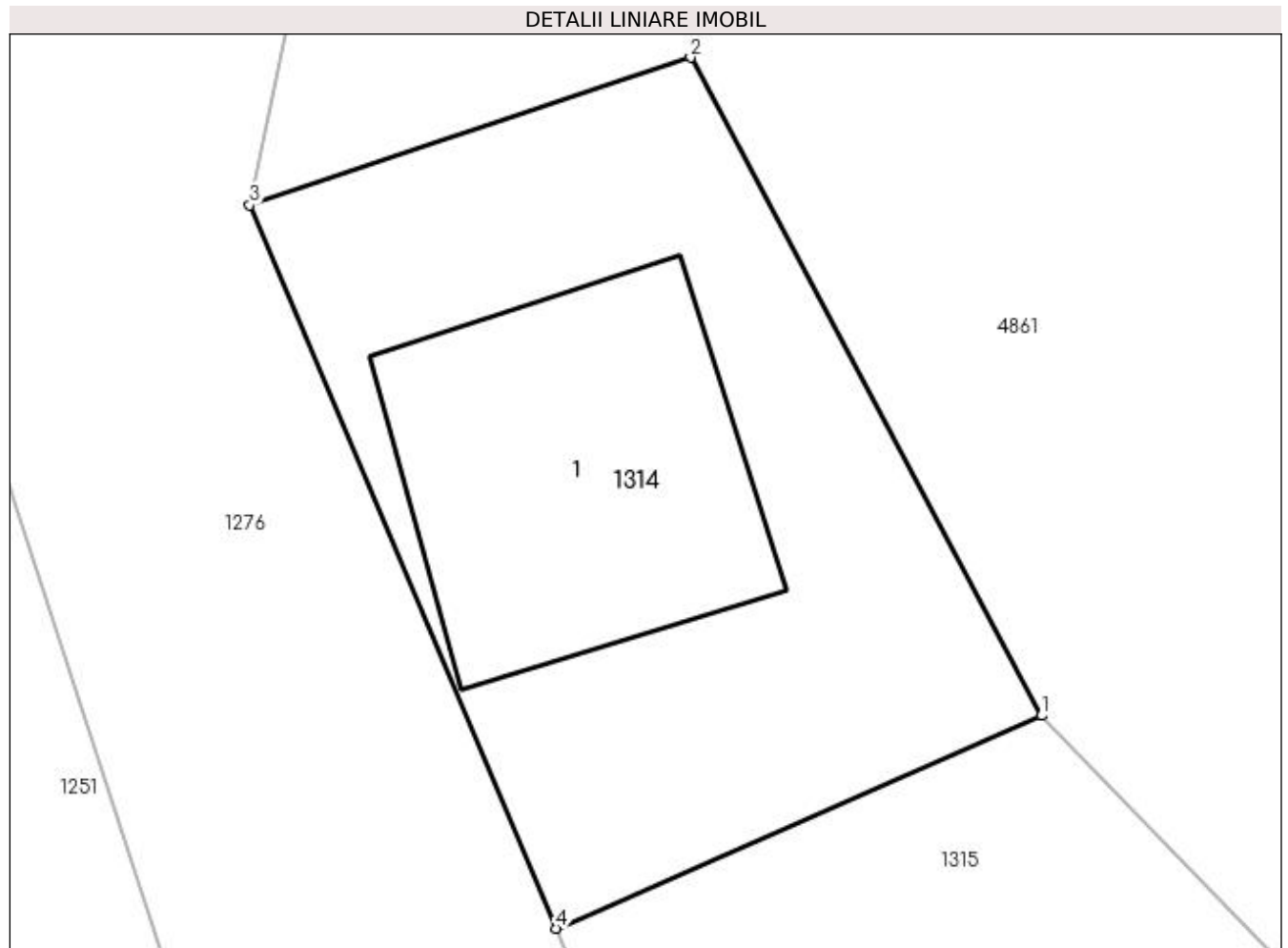
Inscrieri privind dezmembramintele dreptului de proprietate, drepturi reale de garanție și sarcini	Referințe
NU SUNT	

Anexa Nr. 1 La Partea I

Teren

Nr cadastral	Suprafața (mp)*	Observații / Referințe
	45	

* Suprafața este determinată în planul de proiecție Stereo 70.



Date referitoare la teren

Crt	Categorie folosință	Intravilan	Suprafața (mp)	Tarla	Parcelă	Nr. topo	Observații / Referințe
1	curți constructii	DA	45	1	38	-	

Date referitoare la construcții

Crt	Număr	Destinație construcție	Supraf. (mp)	Situație juridică	Observații / Referințe
A1.1		constructii anexa	14	Cu acte	Nr. niveluri:1; S. construita la sol:14 mp; S. construita desfasurata:14 mp;

Lungime Segmente

1) Valorile lungimilor segmentelor sunt obținute din proiecție în plan.

Punct început	X / Y	Punct sfârșit	X / Y	Lungime segment (** (m)
1	510.078,931 424.669,223	2	510.075,097 424.676,411	8.147
2	510.075,097 424.676,411	3	510.070,275 424.674,8	5.084
3	510.070,275 424.674,8	4	510.073,622 424.666,897	8.583
4	510.073,622 424.666,897	1	510.078,931 424.669,223	5.796

**** Lungimile segmentelor sunt determinate în planul de proiecţie Stereo 70 şi sunt rotunjite la 1 milimetru.**

***** Distanţa dintre puncte este formată din segmente cumulate ce sunt mai mici decât valoarea 1 milimetru.**

**DATE DESPRE IMOBILUL NR. 1315**

Oficiul de Cadastru și Publicitate Imobiliară ARGES
Biroul de Cadastru și Publicitate Imobiliară Campulung

A. Partea I. Descrierea imobilului

TEREN Intravilan

Adresa: Loc. Gura Pravat, Jud. Arges

Nr. Crt	Nr cadastral Nr. topografic	Suprafața* (mp)	Observații / Referințe
A1		199	Sector cadastral:19 Teren neimprijmit;

Construcții

Crt	Nr cadastral Nr. topografic	Adresa	Observații / Referințe
A1.1		Loc. Gura Pravat, Jud. Arges	Nr. niveluri:1; S. construita la sol:13 mp; S. construita desfasurata:13 mp;
A1.2		Loc. Gura Pravat, Jud. Arges	Nr. niveluri:1; S. construita la sol:7 mp; S. construita desfasurata:7 mp;

B. Partea II. Proprietari și acte

Inscrieri privitoare la dreptul de proprietate și alte drepturi reale		Referințe
/		
Act Normativ nr. 7, din 13/03/1996 emis de PARLAMENT (art. 13 alin. 15);		
B1	Inscrierea provizorie, drept de PROPRIETATE, dobandit prin Lege, cota actuala 1/1, cota initiala 1/1 1) COMUNA VALEA MARE PRAVĂȚ , CIF:5010196	A1
Act Normativ nr. 7, din 13/03/1996 emis de PARLAMENT (art. 12 alin. 16);		
B3	Intabulare, drept de PROPRIETATE, dobandit prin Construire, cota actuala 1/1, cota initiala 1/1 1) LUCA VASILE , lipsă CNP	A1.1, A1.2

C. Partea III. SARCINI .

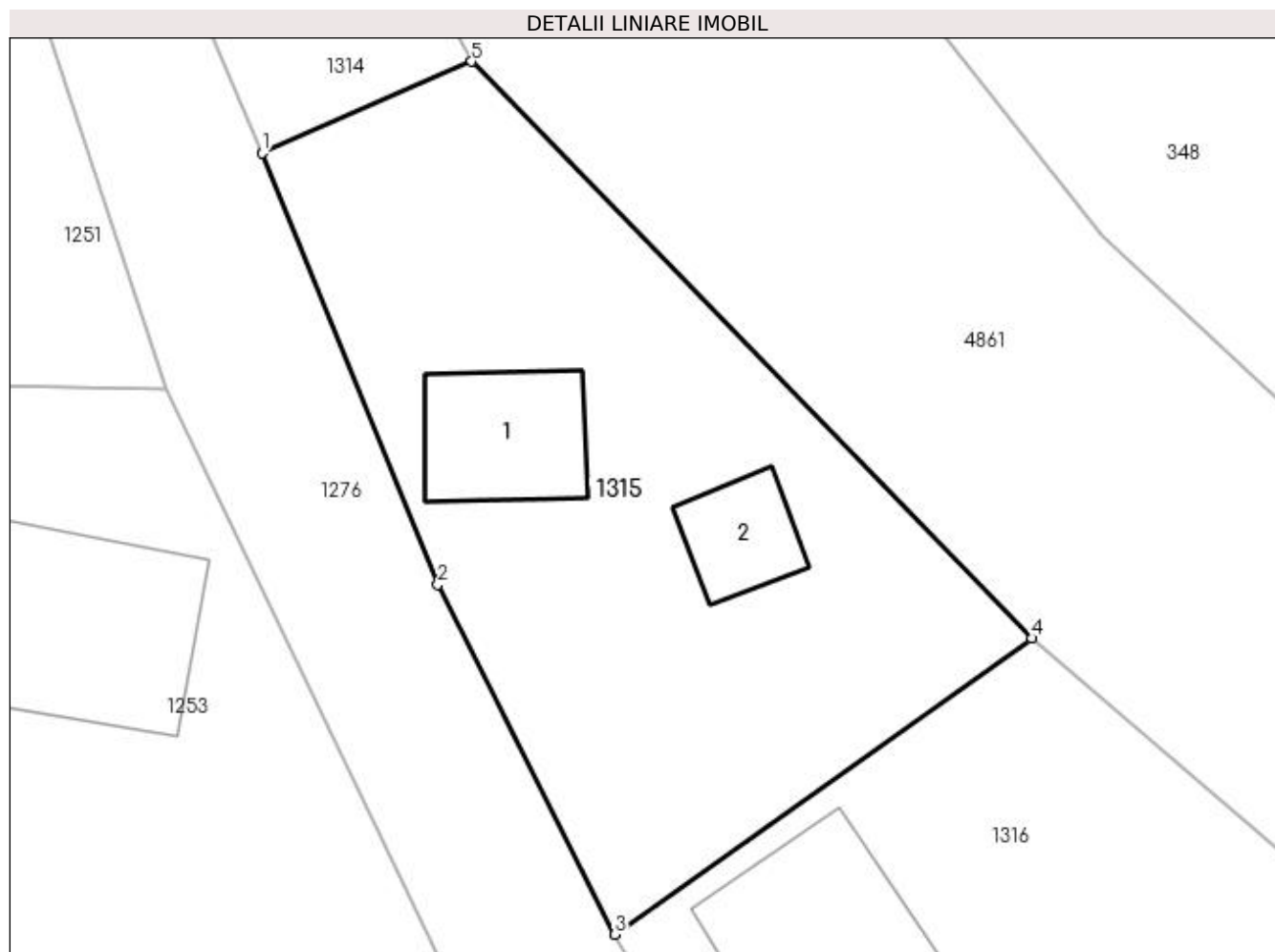
Inscrieri privind dezmembramintele dreptului de proprietate, drepturi reale de garanție și sarcini	Referințe
NU SUNT	

Anexa Nr. 1 La Partea I

Teren

Nr cadastral	Suprafața (mp)*	Observații / Referințe
	199	

* Suprafața este determinată în planul de proiecție Stereo 70.



Date referitoare la teren

Crt	Categorie folosință	Intravilan	Suprafața (mp)	Tarla	Parcelă	Nr. topo	Observații / Referințe
1	curți construcții	DA	199	1	38,39	-	

Date referitoare la construcții

Crt	Număr	Destinație construcție	Supraf. (mp)	Situație juridică	Observații / Referințe
A1.1		construcții de locuințe	13	Cu acte	Nr. niveluri:1; S. construita la sol:13 mp; S. construita desfasurata:13 mp;
A1.2		construcții anexa	7	Cu acte	Nr. niveluri:1; S. construita la sol:7 mp; S. construita desfasurata:7 mp;

Lungime Segmente

1) Valorile lungimilor segmentelor sunt obținute din proiecție în plan.

Punct început	X / Y	Punct sfârșit	X / Y	Lungime segment (** (m))
1	510.073,622 424.666,897	2	510.078,073 424.655,954	11.814
2	510.078,073 424.655,954	3	510.082,566 424.647,086	9.941
3	510.082,566 424.647,086	4	510.093,145 424.654,598	12.975

Punct început	X / Y	Punct sfârșit	X / Y	Lungime segment (** (m)
4	510.093,145 424.654,598	5	510.078,931 424.669,223	20.394
5	510.078,931 424.669,223	1	510.073,622 424.666,897	5.796

** Lungimile segmentelor sunt determinate în planul de proiecție Stereo 70 și sunt rotunjite la 1 milimetru.

*** Distanța dintre puncte este formată din segmente cumulate ce sunt mai mici decât valoarea 1 milimetru.

**DATE DESPRE IMOBILUL NR. 1316**

Oficiul de Cadastru și Publicitate Imobiliară ARGES
Biroul de Cadastru și Publicitate Imobiliară Campulung

A. Partea I. Descrierea imobilului

TEREN Intravilan

Adresa: Loc. Gura Pravat, Nr. 16, Jud. Arges

Nr. Crt	Nr cadastral Nr. topografic	Suprafața* (mp)	Observații / Referințe
A1		461	Sector cadastral:19 Teren neimprijmit;

Construcții

Crt	Nr cadastral Nr. topografic	Adresa	Observații / Referințe
A1.1		Loc. Gura Pravat, Nr. 16, Jud. Arges	Nr. niveluri:1; S. construita la sol:37 mp; S. construita desfasurata:37 mp;
A1.2		Loc. Gura Pravat, Nr. 16, Jud. Arges	Nr. niveluri:1; S. construita la sol:21 mp; S. construita desfasurata:21 mp;
A1.3		Loc. Gura Pravat, Nr. 16, Jud. Arges	Nr. niveluri:1; S. construita la sol:9 mp; S. construita desfasurata:9 mp;

B. Partea II. Proprietari și acte

Inscrieri privitoare la dreptul de proprietate și alte drepturi reale		Referințe
/		
Act Normativ nr. 7, din 13/03/1996 emis de PARLAMENT (art. 13 alin. 15);		
B1	Inscrierea provizorie, drept de PROPRIETATE, dobandit prin Lege, cota actuala 1/1, cota initiala 1/1 1) COMUNA VALEA MARE PRAVĂȚ , CIF:5010196	A1
Act Normativ nr. 7, din 13/03/1996 emis de PARLAMENT (art. 12 alin. 16);		
B3	Intabulare, drept de PROPRIETATE, dobandit prin Construire, cota actuala 1/1, cota initiala 1/1 1) TAMAȘ ILIE	A1.1, A1.2, A1.3

C. Partea III. SARCINI .

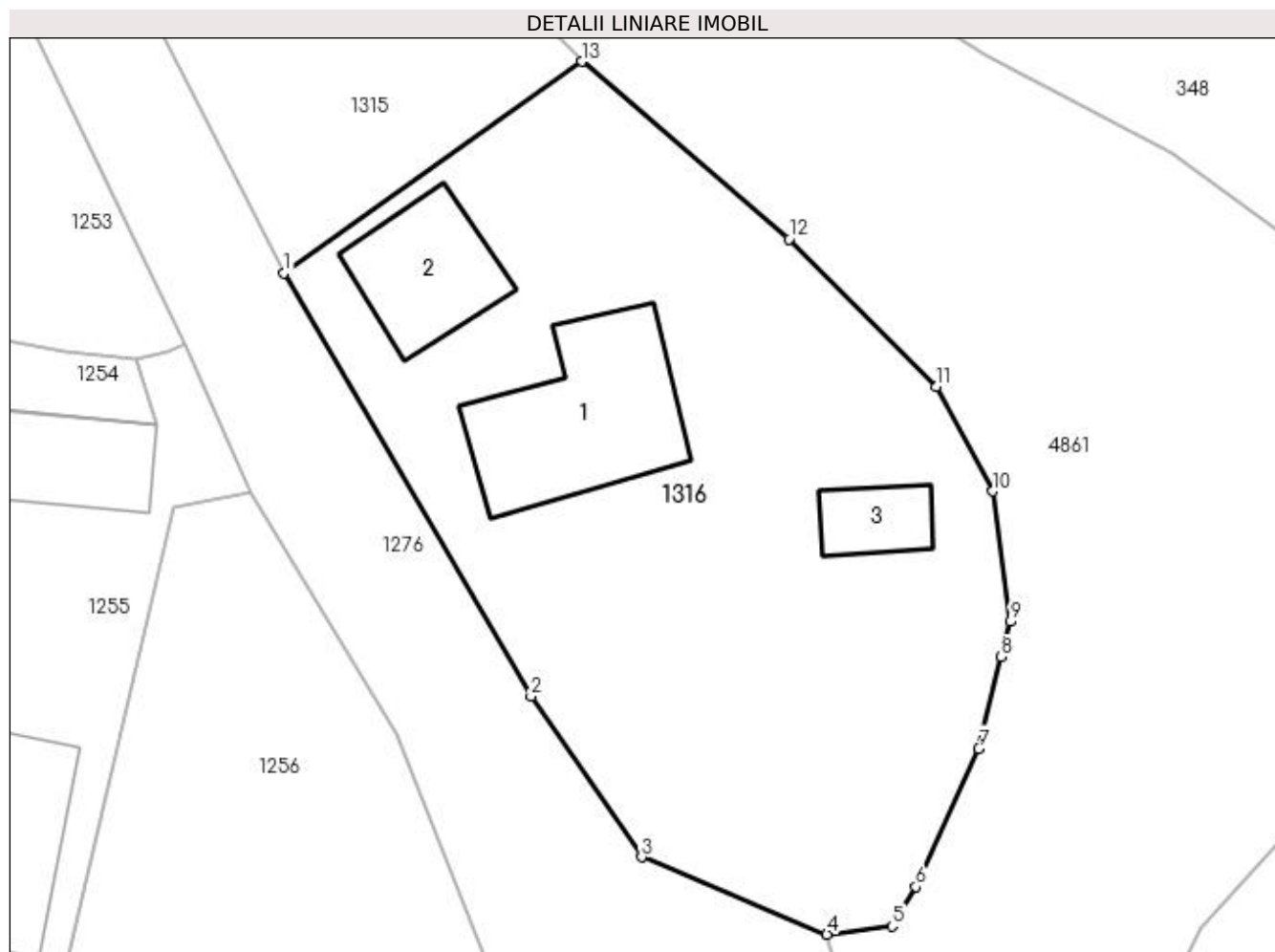
Inscrieri privind dezmembramintele dreptului de proprietate, drepturi reale de garanție și sarcini	Referințe
NU SUNT	

Anexa Nr. 1 La Partea I

Teren

Nr cadastral	Suprafața (mp)*	Observații / Referințe
	461	

* Suprafața este determinată în planul de proiecție Stereo 70.



Date referitoare la teren

Crt	Categorie folosință	Intra vilan	Suprafața (mp)	Tarla	Parcelă	Nr. topo	Observații / Referințe
1	curți construcții	DA	461	1	39,42	-	

Date referitoare la construcții

Crt	Număr	Destinație construcție	Supraf. (mp)	Situație juridică	Observații / Referințe
A1.1		construcții de locuințe	37	Cu acte	Nr. niveluri:1; S. construita la sol:37 mp; S. construita desfasurata:37 mp;
A1.2		construcții anexa	21	Cu acte	Nr. niveluri:1; S. construita la sol:21 mp; S. construita desfasurata:21 mp;
A1.3		construcții anexa	9	Cu acte	Nr. niveluri:1; S. construita la sol:9 mp; S. construita desfasurata:9 mp;

Lungime Segmente

1) Valorile lungimilor segmentelor sunt obținute din proiecție în plan.

Punct început	X / Y	Punct sfârșit	X / Y	Lungime segment (** (m)
1	510.082,566 424.647,086	2	510.091,351 424.632,039	17.424
2	510.091,351 424.632,039	3	510.095,273 424.626,336	6.921

Punct început	X / Y	Punct sfârșit	X / Y	Lungime segment (** (m)
3	510.095,273 424.626,336	4	510.101,867 424.623,589	7.143
4	510.101,867 424.623,589	5	510.104,184 424.623,882	2.335
5	510.104,184 424.623,882	6	510.105,021 424.625,282	1.631
6	510.105,021 424.625,282	7	510.107,259 424.630,188	5.392
7	510.107,259 424.630,188	8	510.108,067 424.633,448	3.359
8	510.108,067 424.633,448	9	510.108,377 424.634,699	1.289
9	510.108,377 424.634,699	10	510.107,768 424.639,336	4.677
10	510.107,768 424.639,336	11	510.105,749 424.643,039	4.218
11	510.105,749 424.643,039	12	510.100,512 424.648,283	7.411
12	510.100,512 424.648,283	13	510.093,145 424.654,598	9.703
13	510.093,145 424.654,598	1	510.082,566 424.647,086	12.975

** Lungimile segmentelor sunt determinate în planul de proiecție Stereo 70 și sunt rotunjite la 1 milimetru.

*** Distanța dintre puncte este formată din segmente cumulate ce sunt mai mici decât valoarea 1 milimetru.

**DATE DESPRE IMOBILUL NR. 1317**

Oficiul de Cadastru și Publicitate Imobiliară ARGES
Biroul de Cadastru și Publicitate Imobiliară Campulung

A. Partea I. Descrierea imobilului

TEREN Necunoscut

Adresa: Loc. Gura Pravat, Jud. Arges

Nr. Crt	Nr cadastral Nr. topografic	Suprafața* (mp)	Observații / Referințe
A1		362	Sector cadastral:19 Teren neimprejmuit;

B. Partea II. Proprietari și acte

Inscrieri privitoare la dreptul de proprietate și alte drepturi reale		Referințe
/		
Act Normativ nr. 7, din 13/03/1996 emis de PARLAMENT (art. 13 alin. 15);		
B1	Inscrierea provizorie, drept de PROPRIETATE, dobandit prin Lege, cota actuala 1/1, cota initiala 1/1 1) COMUNA VALEA MARE PRAVAT, CIF:5010196	A1

C. Partea III. SARCINI .

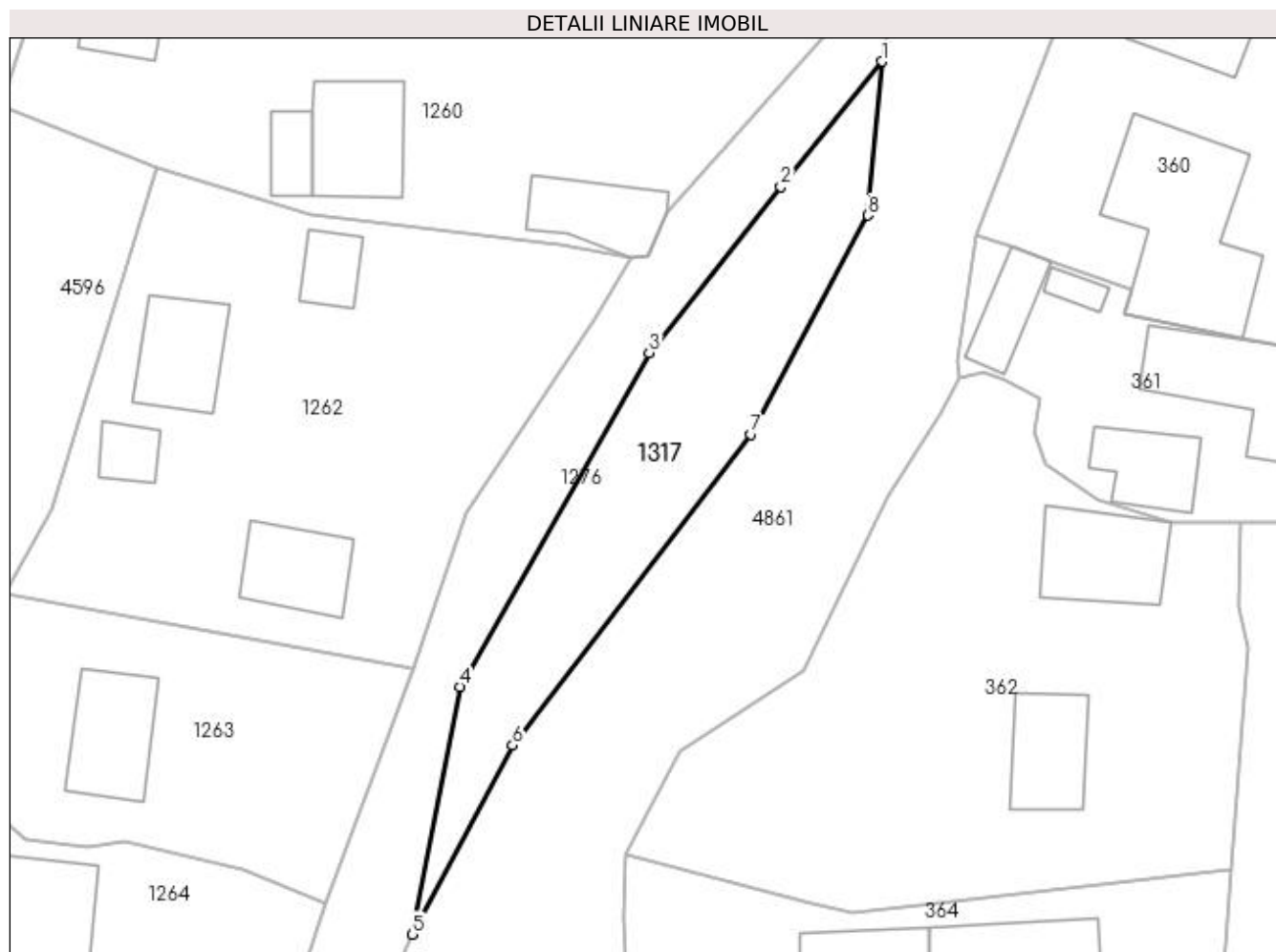
Inscrieri privind dezmembramintele dreptului de proprietate, drepturi reale de garanție și sarcini	Referințe
NU SUNT	

Anexa Nr. 1 La Partea I

Teren

Nr cadastral	Suprafața (mp)*	Observații / Referințe
	362	

* Suprafața este determinată în planul de proiecție Stereo 70.



Date referitoare la teren

Crt	Categorie folosință	Intra vilan	Suprafața (mp)	Tarla	Parcelă	Nr. topo	Observații / Referințe
1	pasune	DA	84	45	782	-	
2	pasune	NU	278	45	782	-	

Lungime Segmente

1) Valorile lungimilor segmentelor sunt obținute din proiecție în plan.

Punct început	X / Y	Punct sfârșit	X / Y	Lungime segment (** (m)
1	510.092,252 424.590,939	2	510.085,419 424.582,521	10.842
2	510.085,419 424.582,521	3	510.076,563 424.571,335	14.267
3	510.076,563 424.571,335	4	510.063,816 424.548,875	25.825
4	510.063,816 424.548,875	5	510.060,609 424.532,199	16.982

Punct început	X / Y	Punct sfârșit	X / Y	Lungime segment (** (m)
5	510.060,609 424.532,199	6	510.067,367 424.544,928	14.412
6	510.067,367 424.544,928	7	510.083,426 424.565,855	26.379
7	510.083,426 424.565,855	8	510.091,291 424.580,583	16.696
8	510.091,291 424.580,583	1	510.092,252 424.590,939	10.4

** Lungimile segmentelor sunt determinate în planul de proiecție Stereo 70 și sunt rotunjite la 1 milimetru.

*** Distanța dintre puncte este formată din segmente cumulate ce sunt mai mici decât valoarea 1 milimetru.

**DATE DESPRE IMOBILUL NR. 1318**

Oficiul de Cadastru și Publicitate Imobiliară ARGES
Biroul de Cadastru și Publicitate Imobiliară Campulung

A. Partea I. Descrierea imobilului

TEREN Extravilan

Adresa: Jud. Arges

Nr. Crt	Nr cadastral Nr. topografic	Suprafața* (mp)	Observații / Referințe
A1		733	Sector cadastral:19 Teren neimprijmit;

Construcții

Crt	Nr cadastral Nr. topografic	Adresa	Observații / Referințe
A1.1		Jud. Arges	Nr. niveluri:2; S. construita la sol:75 mp; S. construita desfasurata:150 mp;
A1.2		Jud. Arges	Nr. niveluri:1; S. construita la sol:29 mp; S. construita desfasurata:29 mp;

B. Partea II. Proprietari și acte

Inscrieri privitoare la dreptul de proprietate și alte drepturi reale		Referințe
/		
Act Normativ nr. 7, din 13/03/1996 emis de PARLAMENT (art. 13 alin. 15);		
B1	Inscrierea provizorie, drept de PROPRIETATE, dobandit prin Lege, cota actuala 1/1, cota initiala 1/1 1) COMUNA VALEA MARE PRAVAT, CIF:5010196	A1, A1.1, A1.2

C. Partea III. SARCINI .

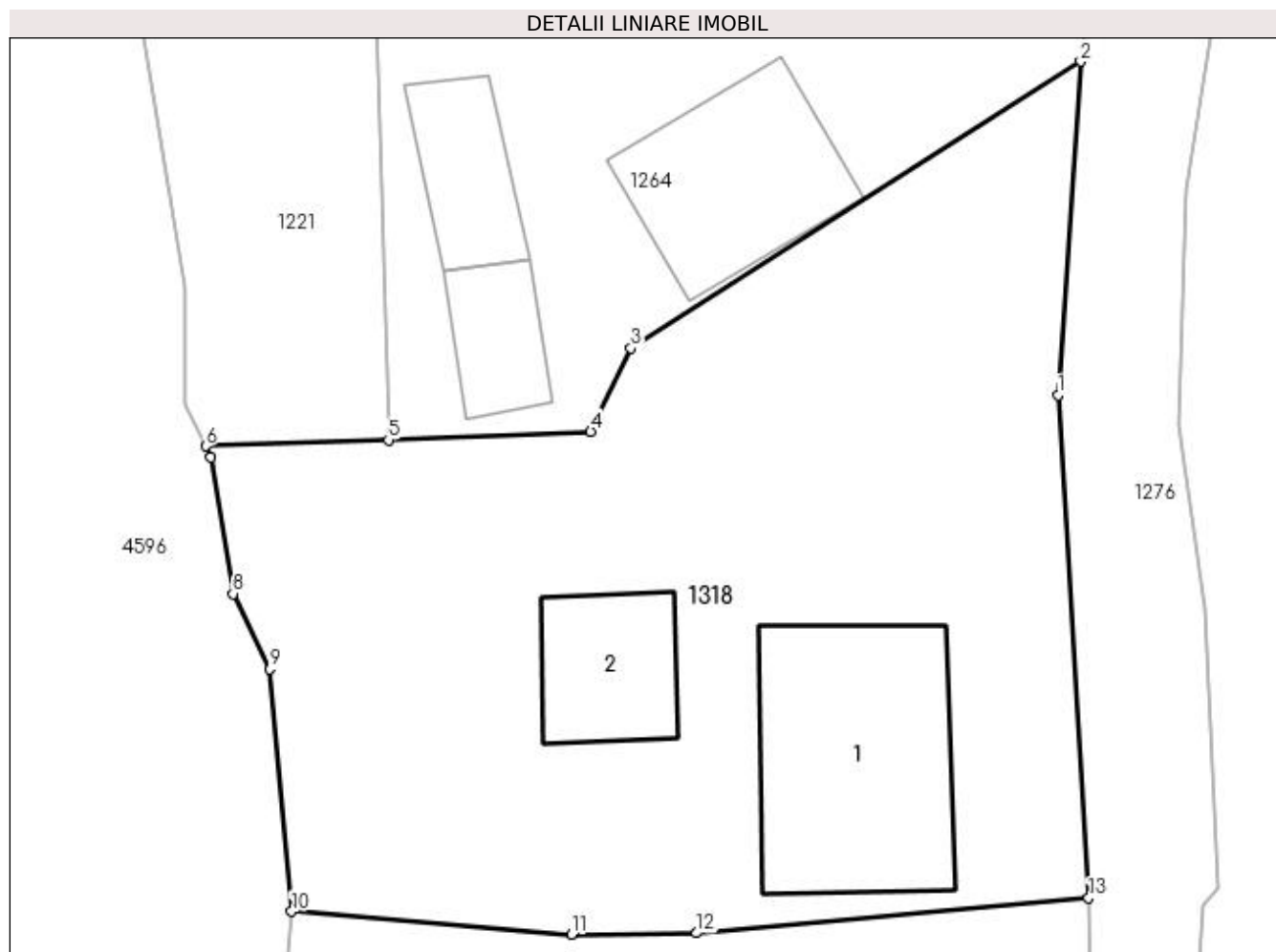
Inscrieri privind dezmembramintele dreptului de proprietate, drepturi reale de garanție și sarcini	Referințe
NU SUNT	

Anexa Nr. 1 La Partea I

Teren

Nr cadastral	Suprafața (mp)*	Observații / Referințe
	733	

* Suprafața este determinată în planul de proiecție Stereo 70.



Date referitoare la teren

Crt	Categorie folosință	Intra vilan	Suprafața (mp)	Tarla	Parcelă	Nr. topo	Observații / Referințe
1	curți constructii	NU	733	45	782	-	

Date referitoare la construcții

Crt	Număr	Destinație construcție	Supraf. (mp)	Situație juridică	Observații / Referințe
A1.1		construcții de locuințe	75	Cu acte	Nr. niveluri:2; S. construita la sol:75 mp; S. construita desfasurata:150 mp;
A1.2		construcții anexa	29	Cu acte	Nr. niveluri:1; S. construita la sol:29 mp; S. construita desfasurata:29 mp;

Lungime Segmente

1) Valorile lungimilor segmentelor sunt obținute din proiecție în plan.

Punct început	X / Y	Punct sfârșit	X / Y	Lungime segment (** (m))
1	510.050,636 424.508,16	2	510.051,511 424.520,974	12.844
2	510.051,511 424.520,974	3	510.034,222 424.509,959	20.5
3	510.034,222 424.509,959	4	510.032,685 424.506,76	3.549

Punct început	X / Y	Punct sfârșit	X / Y	Lungime segment (** (m)
4	510.032,685 424.506,76	5	510.024,914 424.506,436	7.778
5	510.024,914 424.506,436	6	510.017,885 424.506,199	7.033
6	510.017,885 424.506,199	7	510.018,086 424.505,775	0.469
7	510.018,086 424.505,775	8	510.018,941 424.500,531	5.313
8	510.018,941 424.500,531	9	510.020,365 424.497,64	3.223
9	510.020,365 424.497,64	10	510.021,191 424.488,322	9.355
10	510.021,191 424.488,322	11	510.031,939 424.487,45	10.783
11	510.031,939 424.487,45	12	510.036,761 424.487,496	4.822
12	510.036,761 424.487,496	13	510.051,819 424.488,842	15.118
13	510.051,819 424.488,842	1	510.050,636 424.508,16	19.354

** Lungimile segmentelor sunt determinate în planul de proiecție Stereo 70 și sunt rotunjite la 1 milimetru.

*** Distanța dintre puncte este formată din segmente cumulate ce sunt mai mici decât valoarea 1 milimetru.



DATE DESPRE IMOBILUL NR. 1319

Oficiul de Cadastru și Publicitate Imobiliară ARGES
Biroul de Cadastru și Publicitate Imobiliară Campulung

A. Partea I. Descrierea imobilului

TEREN Intravilan

Adresa: Loc. Namaesti, Nr. 113, Jud. Arges

Nr. Crt	Nr cadastral Nr. topografic	Suprafața* (mp)	Observații / Referințe
A1		2.074	Sector cadastral:20 Teren imprejmuit;

Construcții

Crt	Nr cadastral Nr. topografic	Adresa	Observații / Referințe
A1.1		Loc. Namaesti, Nr. 113, Jud. Arges	Nr. niveluri:3; S. construita la sol:132 mp; S. construita desfasurata:226 mp;
A1.2		Loc. Namaesti, Nr. 113, Jud. Arges	Nr. niveluri:1; S. construita la sol:20 mp; S. construita desfasurata:20 mp;
A1.3		Loc. Namaesti, Nr. 113, Jud. Arges	Nr. niveluri:1; S. construita la sol:12 mp; S. construita desfasurata:12 mp;
A1.4		Loc. Namaesti, Nr. 113, Jud. Arges	Nr. niveluri:1; S. construita la sol:61 mp; S. construita desfasurata:61 mp;

B. Partea II. Proprietari și acte

Inscrieri privitoare la dreptul de proprietate și alte drepturi reale		Referințe
/		
Act Normativ nr. 7, din 13/03/1996 emis de PARLAMENT (art. 13 alin. 15);		
B1	Inscrierea provizorie, drept de PROPRIETATE, dobandit prin Lege, cota actuala 1/1, cota initiala 1/1 1) COMUNA VALEA MARE PRAVĂȚ , CIF:5010196	A1
Act Normativ nr. 7, din 13/03/1996 emis de PARLAMENT (art. 12 alin. 16);		
B3	Intabulare, drept de PROPRIETATE, dobandit prin Construire, cota actuala 1/1, cota initiala 1/1 1) BALASOIU AUREL , lipsă CNP	A1.1, A1.2, A1.3, A1.4

C. Partea III. SARCINI .

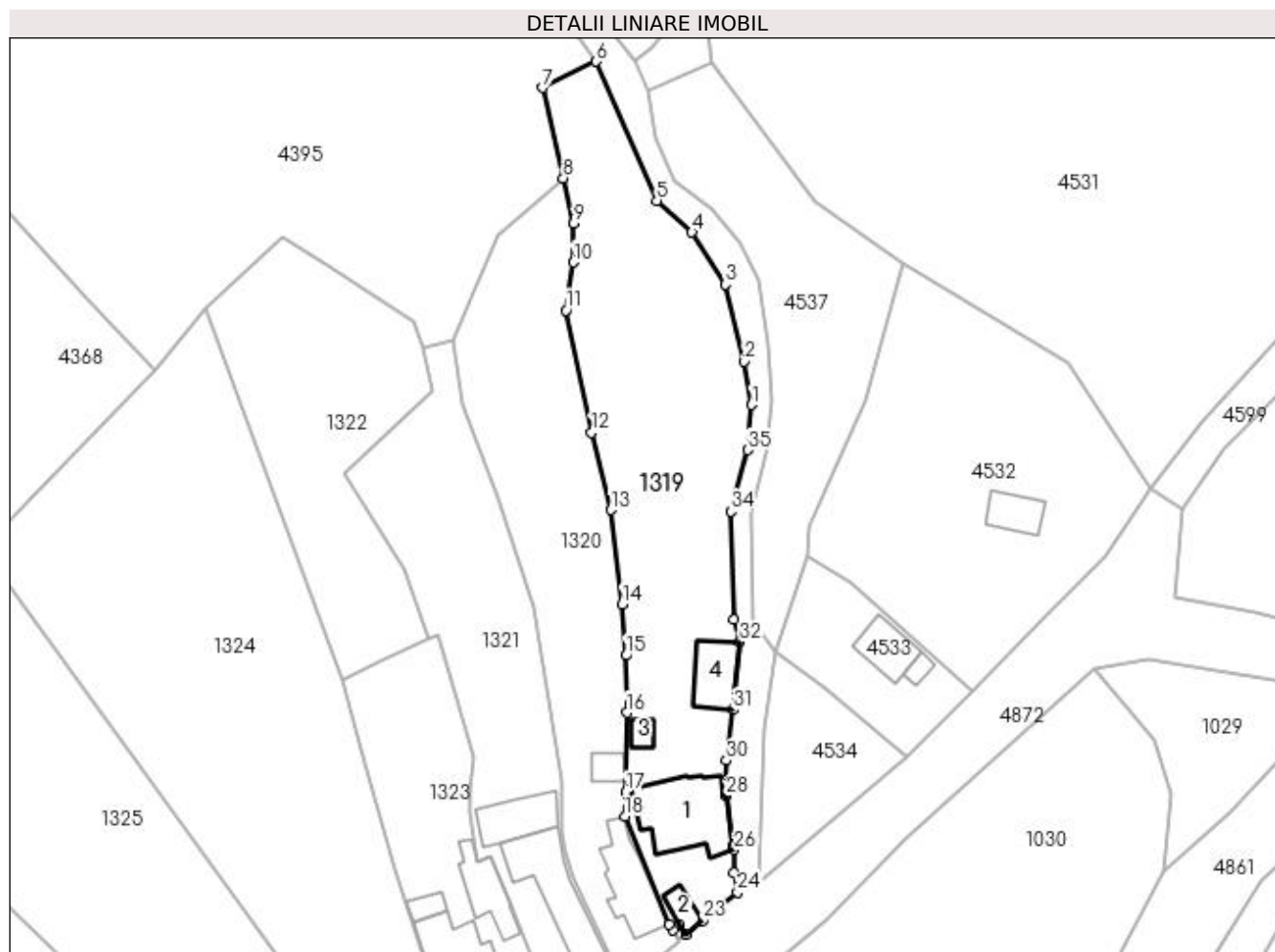
Inscrieri privind dezmembramintele dreptului de proprietate, drepturi reale de garanție și sarcini	Referințe
NU SUNT	

Anexa Nr. 1 La Partea I

Teren

Nr cadastral	Suprafața (mp)*	Observații / Referințe
	2.074	

* Suprafața este determinată în planul de proiecție Stereo 70.



Date referitoare la teren

Crt	Categorie folosință	Intravilan	Suprafața (mp)	Tarla	Parcelă	Nr. topo	Observații / Referințe
1	curți construcții	DA	899	1	6,7,8	-	
2	faneata	DA	1.175	1	7	-	

Date referitoare la construcții

Crt	Număr	Destinație construcție	Supraf. (mp)	Situație juridică	Observații / Referințe
A1.1		construcții de locuințe	132	Cu acte	Nr. niveluri:3; S. construita la sol:132 mp; S. construita desfasurata:226 mp;
A1.2		construcții anexa	20	Cu acte	Nr. niveluri:1; S. construita la sol:20 mp; S. construita desfasurata:20 mp;
A1.3		construcții anexa	12	Cu acte	Nr. niveluri:1; S. construita la sol:12 mp; S. construita desfasurata:12 mp;
A1.4		construcții anexa	61	Cu acte	Nr. niveluri:1; S. construita la sol:61 mp; S. construita desfasurata:61 mp;

Lungime Segmente

1) Valorile lungimilor segmentelor sunt obținute din proiecție în plan.

Punct început	X / Y	Punct sfârșit	X / Y	Lungime segment (** (m))	Punct început	X / Y	Punct sfârșit	X / Y	Lungime segment (** (m))

Punct început	X / Y	Punct sfârșit	X / Y	Lungime segment (** (m)
1	509.559,529 423.548,715	2	509.558,472 423.555,065	6.437
3	509.555,685 423.566,273	4	509.550,806 423.573,902	9.056
5	509.545,695 423.578,516	6	509.536,851 423.598,782	22.112
7	509.528,996 423.594,964	8	509.532,029 423.581,761	13.547
9	509.533,566 423.575,199	10	509.533,533 423.569,496	5.703
11	509.532,397 423.562,51	12	509.536,172 423.544,708	18.198
13	509.539,006 423.533,408	14	509.540,622 423.519,675	13.828
15	509.541,21 423.512,198	16	509.541,282 423.503,854	8.344
17	509.541,188 423.492,293	18	509.540,998 423.488,741	3.557
19	509.547,459 423.473,023	20	509.548,021 423.472,186	1.008
21	509.549,01 423.472,895	22	509.549,912 423.471,552	1.618
23	509.552,44 423.473,608	24	509.557,454 423.477,686	6.463
25	509.556,961 423.480,511	26	509.556,947 423.483,926	3.415
27	509.556,813 423.484,503	28	509.555,81 423.491,78	7.346
29	509.555,699 423.493,35	30	509.555,823 423.496,889	3.541
31	509.556,799 423.504,268	32	509.557,769 423.514,182	9.961
33	509.556,935 423.517,393	34	509.556,456 423.533,205	15.819
35	509.558,923 423.542,146	1	509.559,529 423.548,715	6.597

Punct început	X / Y	Punct sfârșit	X / Y	Lungime segment (** (m)
2	509.558,472 423.555,065	3	509.555,685 423.566,273	11.549
4	509.550,806 423.573,902	5	509.545,695 423.578,516	6.886
6	509.536,851 423.598,782	7	509.528,996 423.594,964	8.734
8	509.532,029 423.581,761	9	509.533,566 423.575,199	6.74
10	509.533,533 423.569,496	11	509.532,397 423.562,51	7.078
12	509.536,172 423.544,708	13	509.539,006 423.533,408	11.65
14	509.540,622 423.519,675	15	509.541,21 423.512,198	7.5
16	509.541,282 423.503,854	17	509.541,188 423.492,293	11.561
18	509.540,998 423.488,741	19	509.547,459 423.473,023	16.994
20	509.548,021 423.472,186	21	509.549,01 423.472,895	1.217
22	509.549,912 423.471,552	23	509.552,44 423.473,608	3.259
24	509.557,454 423.477,686	25	509.556,961 423.480,511	2.868
26	509.556,947 423.483,926	27	509.556,813 423.484,503	0.592
28	509.555,81 423.491,78	29	509.555,699 423.493,35	1.574
30	509.555,823 423.496,889	31	509.556,799 423.504,268	7.443
32	509.557,769 423.514,182	33	509.556,935 423.517,393	3.318
34	509.556,456 423.533,205	35	509.558,923 423.542,146	9.275

** Lungimile segmentelor sunt determinate în planul de proiecție Stereo 70 și sunt rotunjite la 1 milimetru.

*** Distanța dintre puncte este formată din segmente cumulate ce sunt mai mici decât valoarea 1 milimetru.

**DATE DESPRE IMOBILUL NR. 1320**

Oficiul de Cadastru și Publicitate Imobiliară ARGES
Biroul de Cadastru și Publicitate Imobiliară Campulung

A. Partea I. Descrierea imobilului

TEREN Intravilan

Adresa: Loc. Namaesti, Nr. 114, Jud. Arges, PUNCT "CAMIN CASA"

Nr. Crt	Nr cadastral Nr. topografic	Suprafața* (mp)	Observații / Referințe
A1	80021	Din acte: 1.325 Masurata: 1.455	Sector cadastral:20 Teren imprejmuit;

Construcții

Crt	Nr cadastral Nr. topografic	Adresa	Observații / Referințe
A1.1	80021-C1	Loc. Namaesti, Nr. 114, Jud. Arges, PUNCT "CAMIN CASA"	Nr. niveluri:2; S. construita la sol:85 mp; S. construita desfasurata:95 mp;
A1.2	80021-C2	Loc. Namaesti, Nr. 114, Jud. Arges, PUNCT "CAMIN CASA"	Nr. niveluri:1; S. construita la sol:19 mp; S. construita desfasurata:19 mp; se rectifica cf.art.12,alin.16 (Legea7/1996)

B. Partea II. Proprietari și acte

Inscrieri privitoare la dreptul de proprietate și alte drepturi reale		Referințe
3929 / 06/05/2009		
Act Notarial nr. 1014, din 04/05/2009 emis de BNP CAZACU SORIN BENONE;		
B3	Intabulare, drept de PROPRIETATE, dobandit prin Conventie, cota actuala 1/1, cota initiala 1/1 1) GRIGORESCU NICOLAE-EMANUEL, necasatorit	A1, A1.1, A1.2

C. Partea III. SARCINI

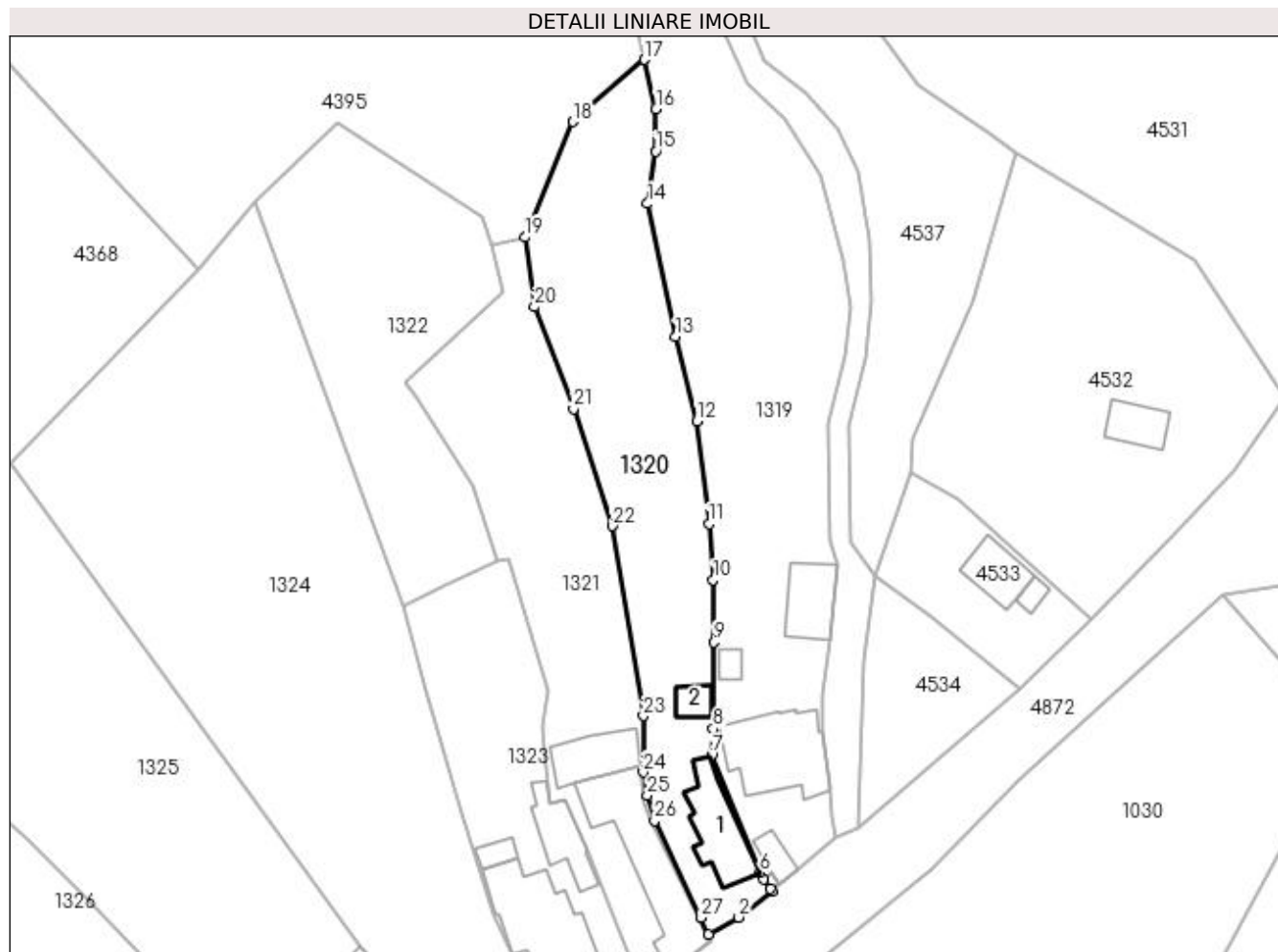
Inscrieri privind dezmembramintele dreptului de proprietate, drepturi reale de garanție și sarcini		Referințe
3929 / 06/05/2009		
Act Notarial nr. 1014, din 04/05/2009 emis de BNP CAZACU SORIN BENONE;		
C1	Intabulare, drept de HABITATIEse inscrie dreptul de abitatie viagera, dobandit prin Conventie, cota actuala 1/1, cota initiala 1/1 1) GEORGESCU NICOLAE, lipsă CNP 2) GEORGESCU MARIA, soti, lipsă CNP	A1.1, A1.2

Anexa Nr. 1 La Partea I

Teren

Nr cadastral	Suprafața (mp)*	Observații / Referințe
80021	Din acte: 1.325 Masurata: 1.455	

* Suprafața este determinată în planul de proiecție Stereo 70.



Date referitoare la teren

Crt	Categorie folosință	Intravilan	Suprafața (mp)	Tarla	Parcelă	Nr. topo	Observații / Referințe
1	curți constructii	DA	370	1	10,11	-	
2	faneata	DA	1.085	1	9,10	-	

Date referitoare la construcții

Crt	Număr	Destinație construcție	Supraf. (mp)	Situație juridică	Observații / Referințe
A1.1	80021-C1	construcții de locuințe	85	Cu acte	Nr. niveluri:2; S. construita la sol:85 mp; S. construita desfasurata:95 mp;
A1.2	80021-C2	construcții de locuințe	Din acte: 41 Masurata: 19	Cu acte	Nr. niveluri:1; S. construita la sol:19 mp; S. construita desfasurata:19 mp; se rectifica cf. art.12,alin.16(Legea7/1996)

Lungime Segmente

1) Valorile lungimilor segmentelor sunt obținute din proiecție în plan.

Punct început	X / Y	Punct sfârșit	X / Y	Lungime segment (** (m)	Punct început	X / Y	Punct sfârșit	X / Y	Lungime segment (** (m)
1	509.540,564 423.464,79	2	509.544,618 423.467,052	4.642	2	509.544,618 423.467,052	3	509.549,144 423.470,514	5.698

Punct început	X / Y	Punct sfârșit	X / Y	Lungime segment (** (m)
3	509.549,144 423.470,514	4	509.548,902 423.470,874	0.434
5	509.548,021 423.472,186	6	509.547,459 423.473,023	1.008
7	509.540,998 423.488,741	8	509.541,188 423.492,293	3.557
9	509.541,282 423.503,854	10	509.541,21 423.512,198	8.344
11	509.540,622 423.519,675	12	509.539,006 423.533,408	13.828
13	509.536,172 423.544,708	14	509.532,397 423.562,51	18.198
15	509.533,533 423.569,496	16	509.533,566 423.575,199	5.703
17	509.532,029 423.581,761	18	509.522,439 423.573,476	12.673
19	509.515,98 423.558,009	20	509.517,274 423.548,708	9.391
21	509.522,51 423.535,059	22	509.527,728 423.519,397	16.508
23	509.531,855 423.493,99	24	509.531,83 423.486,465	7.525
25	509.532,372 423.483,344	26	509.533,363 423.479,953	3.533
27	509.539,58 423.467,016	1	509.540,564 423.464,79	2.434

Punct început	X / Y	Punct sfârșit	X / Y	Lungime segment (** (m)
4	509.548,902 423.470,874	5	509.548,021 423.472,186	1.58
6	509.547,459 423.473,023	7	509.540,998 423.488,741	16.994
8	509.541,188 423.492,293	9	509.541,282 423.503,854	11.561
10	509.541,21 423.512,198	11	509.540,622 423.519,675	7.5
12	509.539,006 423.533,408	13	509.536,172 423.544,708	11.65
14	509.532,397 423.562,51	15	509.533,533 423.569,496	7.078
16	509.533,566 423.575,199	17	509.532,029 423.581,761	6.74
18	509.522,439 423.573,476	19	509.515,98 423.558,009	16.761
20	509.517,274 423.548,708	21	509.522,51 423.535,059	14.619
22	509.527,728 423.519,397	23	509.531,855 423.493,99	25.74
24	509.531,83 423.486,465	25	509.532,372 423.483,344	3.168
26	509.533,363 423.479,953	27	509.539,58 423.467,016	14.353

** Lungimile segmentelor sunt determinate în planul de proiecție Stereo 70 și sunt rotunjite la 1 milimetru.

*** Distanța dintre puncte este formată din segmente cumulate ce sunt mai mici decât valoarea 1 milimetru.

**DATE DESPRE IMOBILUL NR. 1321**

Oficiul de Cadastru și Publicitate Imobiliară ARGES
Biroul de Cadastru și Publicitate Imobiliară Campulung

A. Partea I. Descrierea imobilului

TEREN Intravilan

Adresa: Loc. Namaesti, Nr. 115, Jud. Arges, Pct.Acasa

Nr. Crt	Nr cadastral Nr. topografic	Suprafața* (mp)	Observații / Referințe
A1	81490	Din acte: 1.000 Masurata: 1.286	Sector cadastral:20 Teren imprejmuit;

Construcții

Crt	Nr cadastral Nr. topografic	Adresa	Observații / Referințe
A1.1	81490-C1	Loc. Namaesti, Nr. 115, Jud. Arges, Pct. Acasa	Nr. niveluri:2; S. construita la sol:155 mp; S. construita desfasurata:223 mp; Locuinta D+P construita in anul 1955
A1.2	81490-C2	Loc. Namaesti, Nr. 115, Jud. Arges, Pct. Acasa	Nr. niveluri:1; S. construita la sol:64 mp; S. construita desfasurata:64 mp; Anexa construita in anul 1955

B. Partea II. Proprietari și acte

Inscrieri privitoare la dreptul de proprietate și alte drepturi reale		Referințe
16693 / 14/11/2017		
Act Notarial nr. 2309, din 08/11/2017 emis de Simion Aurelia Maria;		
B2	Intabulare, drept de PROPRIETATE-bun propriu, dobandit prin Conventie, cota actuala 1/1, cota initiala 1/1 1) UNGUREANU CRISTIAN-IONUȚ, necasatorit	A1, A1.1, A1.2

C. Partea III. SARCINI

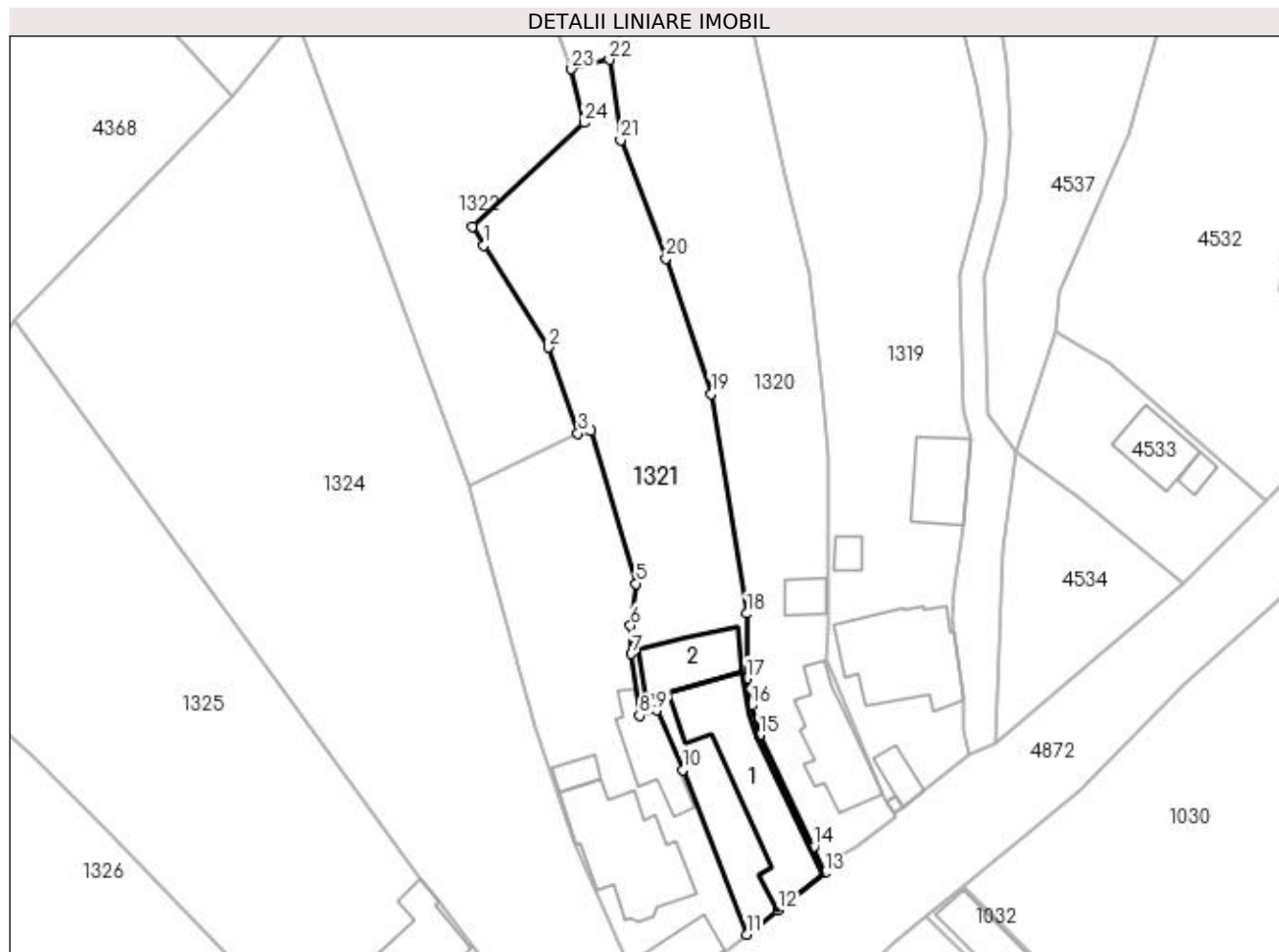
Inscrieri privind dezmembramintele dreptului de proprietate, drepturi reale de garanție și sarcini		Referințe
16693 / 14/11/2017		
Act Notarial nr. 2309, din 08/11/2017 emis de Simion Aurelia Maria;		
C1	Intabulare, drept de UZUFRACT VIAGER, dobandit prin Conventie, cota actuala 1/1, cota initiala 1/1 1) UNGUREANU GHEORGHE 2) UNGUREANU VIORICA	A1, A1.1, A1.2

Anexa Nr. 1 La Partea I

Teren

Nr cadastral	Suprafața (mp)*	Observații / Referințe
81490	Din acte: 1.000 Masurata: 1.286	

* Suprafața este determinată în planul de proiecție Stereo 70.



Date referitoare la teren

Crt	Categorie folosință	Intra vilan	Suprafața (mp)	Tarla	Parcelă	Nr. topo	Observații / Referințe
1	curți constructii	DA	456	1	12,13	-	
2	faneata	DA	830	1	13,14,16	-	

Date referitoare la construcții

Crt	Număr	Destinație construcție	Supraf. (mp)	Situație juridică	Observații / Referințe
A1.1	81490-C1	construcții de locuințe	155	Cu acte	Nr. niveluri:2; S. construita la sol:155 mp; S. construita desfasurata:223 mp; Locuinta D+P construita in anul 1955
A1.2	81490-C2	construcții anexa	64	Cu acte	Nr. niveluri:1; S. construita la sol:64 mp; S. construita desfasurata:64 mp; Anexa construita in anul 1955

Lungime Segmente

1) Valorile lungimilor segmentelor sunt obținute din proiecție în plan.

Punct început	X / Y	Punct sfârșit	X / Y	Lungime segment (** (m)	Punct început	X / Y	Punct sfârșit	X / Y	Lungime segment (** (m)
1	509.501,452 423.536,521	2	509.508,965 423.524,756	13.959	2	509.508,965 423.524,756	3	509.512,358 423.514,789	10.529

Punct început	X / Y	Punct sfârșit	X / Y	Lungime segment (** (m))
3	509.512,358 423.514,789	4	509.513,875 423.515,097	1.548
5	509.519,053 423.497,448	6	509.518,433 423.492,602	4.886
7	509.518,518 423.489,327	8	509.519,45 423.482,19	7.198
9	509.521,443 423.482,818	10	509.524,425 423.475,927	7.509
11	509.531,835 423.456,905	12	509.535,473 423.459,681	4.576
13	509.540,916 423.463,995	14	509.539,58 423.467,016	3.303
15	509.533,363 423.479,953	16	509.532,372 423.483,344	3.533
17	509.531,83 423.486,465	18	509.531,855 423.493,99	7.525
19	509.527,728 423.519,397	20	509.522,51 423.535,059	16.508
21	509.517,274 423.548,708	22	509.515,98 423.558,009	9.391
23	509.511,585 423.556,927	24	509.513,082 423.550,722	6.383
25	509.500,102 423.538,705	1	509.501,452 423.536,521	2.568

Punct început	X / Y	Punct sfârșit	X / Y	Lungime segment (** (m))
4	509.513,875 423.515,097	5	509.519,053 423.497,448	18.393
6	509.518,433 423.492,602	7	509.518,518 423.489,327	3.276
8	509.519,45 423.482,19	9	509.521,443 423.482,818	2.09
10	509.524,425 423.475,927	11	509.531,835 423.456,905	20.414
12	509.535,473 423.459,681	13	509.540,916 423.463,995	6.945
14	509.539,58 423.467,016	15	509.533,363 423.479,953	14.353
16	509.532,372 423.483,344	17	509.531,83 423.486,465	3.168
18	509.531,855 423.493,99	19	509.527,728 423.519,397	25.74
20	509.522,51 423.535,059	21	509.517,274 423.548,708	14.619
22	509.515,98 423.558,009	23	509.511,585 423.556,927	4.526
24	509.513,082 423.550,722	25	509.500,102 423.538,705	17.689

** Lungimile segmentelor sunt determinate în planul de proiecție Stereo 70 și sunt rotunjite la 1 milimetru.

*** Distanța dintre puncte este formată din segmente cumulate ce sunt mai mici decât valoarea 1 milimetru.

**DATE DESPRE IMOBILUL NR. 1322**

Oficiul de Cadastru și Publicitate Imobiliară ARGES
Biroul de Cadastru și Publicitate Imobiliară Campulung

A. Partea I. Descrierea imobilului

TEREN Intravilan

Adresa: Loc. Namaesti, Jud. Arges

Nr. Crt	Nr cadastral Nr. topografic	Suprafața* (mp)	Observații / Referințe
A1		1.118	Sector cadastral:20 Teren neimprejmuit;

B. Partea II. Proprietari și acte

Inscrieri privitoare la dreptul de proprietate și alte drepturi reale		Referințe
/		
Act Normativ nr. 7, din 13/03/1996 emis de PARLAMENT (art. 13 alin. 15);		
B1	Inscrierea provizorie, drept de PROPRIETATE, dobandit prin Lege, cota actuala 1/1, cota initiala 1/1 1) COMUNA VALEA MARE PRAVAT, CIF:5010196	A1

C. Partea III. SARCINI .

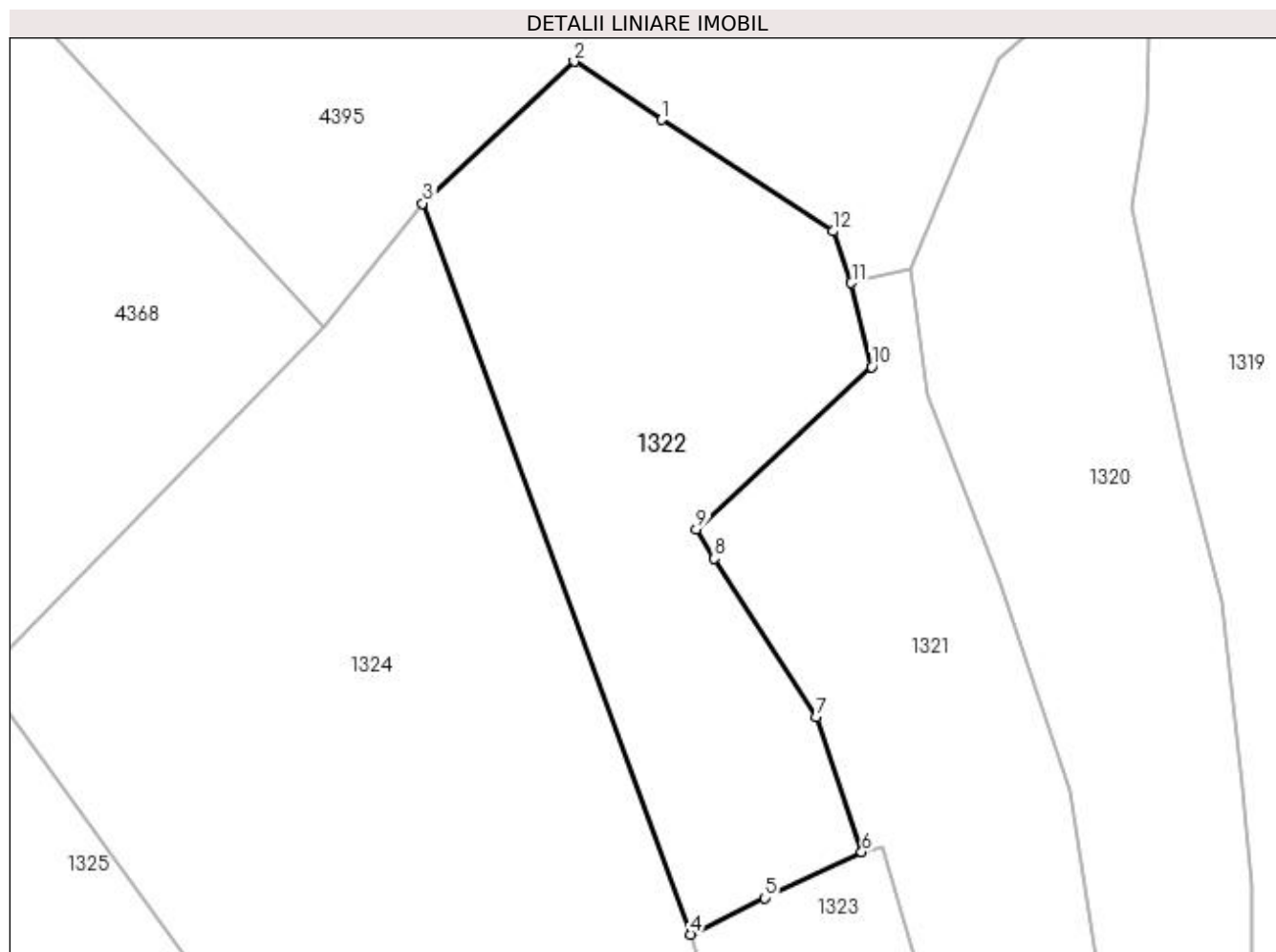
Inscrieri privind dezmembramintele dreptului de proprietate, drepturi reale de garanție și sarcini	Referințe
NU SUNT	

Anexa Nr. 1 La Partea I

Teren

Nr cadastral	Suprafața (mp)*	Observații / Referințe
	1.118	

* Suprafața este determinată în planul de proiecție Stereo 70.



Date referitoare la teren

Crt	Categorie folosință	Intra vilan	Suprafața (mp)	Tarla	Parcelă	Nr. topo	Observații / Referințe
1	faneata	DA	1.118	1	16	-	

Lungime Segmente

1) Valorile lungimilor segmentelor sunt obținute din proiecție în plan.

Punct început	X / Y	Punct sfârșit	X / Y	Lungime segment (** (m)
1	509.497,544 423.569,014	2	509.491,059 423.573,322	7.786
2	509.491,059 423.573,322	3	509.479,824 423.562,815	15.383
3	509.479,824 423.562,815	4	509.499,691 423.508,689	57.657
4	509.499,691 423.508,689	5	509.505,171 423.511,39	6.109
5	509.505,171 423.511,39	6	509.512,358 423.514,789	7.95

Punct început	X / Y	Punct sfârșit	X / Y	Lungime segment (** (m)
6	509.512,358 423.514,789	7	509.508,965 423.524,756	10.529
7	509.508,965 423.524,756	8	509.501,452 423.536,521	13.959
8	509.501,452 423.536,521	9	509.500,102 423.538,705	2.568
9	509.500,102 423.538,705	10	509.513,082 423.550,722	17.689
10	509.513,082 423.550,722	11	509.511,585 423.556,927	6.383
11	509.511,585 423.556,927	12	509.510,21 423.560,747	4.06
12	509.510,21 423.560,747	1	509.497,544 423.569,014	15.125

** Lungimile segmentelor sunt determinate în planul de proiecție Stereo 70 și sunt rotunjite la 1 milimetru.

*** Distanța dintre puncte este formată din segmente cumulate ce sunt mai mici decât valoarea 1 milimetru.

**DATE DESPRE IMOBILUL NR. 1323**

Oficiul de Cadastru și Publicitate Imobiliară ARGES
Biroul de Cadastru și Publicitate Imobiliară Campulung

A. Partea I. Descrierea imobilului

TEREN Intravilan

Nr. CF vechi:148
Nr. cadastral vechi:238

Adresa: Loc. Namaesti, Nr. 116, Jud. Arges, pct Acasa

Nr. Crt	Nr cadastral Nr. topografic	Suprafața* (mp)	Observații / Referințe
A1	82045	902	Sector cadastral:20 Teren neimprejmuit;

Construcții

Crt	Nr cadastral Nr. topografic	Adresa	Observații / Referințe
A1.1	82045-C1	Loc. Namaesti, Nr. 116, Jud. Arges, pct Acasa	Nr. niveluri:2; S. construita la sol:139 mp; S. construita desfasurata:244 mp;
A1.2	82045-C2	Loc. Namaesti, Nr. 116, Jud. Arges, pct Acasa	Nr. niveluri:1; S. construita la sol:15 mp; S. construita desfasurata:15 mp; magazie
A1.3	82045-C3	Loc. Namaesti, Nr. 116, Jud. Arges, pct Acasa	Nr. niveluri:1; S. construita la sol:58 mp; S. construita desfasurata:58 mp; grajd
A1.4	82045-C4	Loc. Namaesti, Nr. 116, Jud. Arges, pct Acasa	Nr. niveluri:1; S. construita la sol:41 mp; S. construita desfasurata:41 mp; se rectifica cf.art.12,alin.16 (Legea7/1996)

B. Partea II. Proprietari și acte

Inscrieri privitoare la dreptul de proprietate și alte drepturi reale	Referințe
2948 / 25/07/2002	
Act Notarial nr. 2801, din 03/07/2002 emis de notar public Tuluca Filofteia;	
B1	A1, A1.1, A1.2, A1.3, A1.4
Intabulare, drept de PROPRIETATE, dobandit prin Conventie, cota actuala 1/1, cota initiala 1/1	
1) UNGUREANU ION LIVIU, lipsă CNP	
2) UNGUREANU DOINITA, lipsă CNP	

C. Partea III. SARCINI

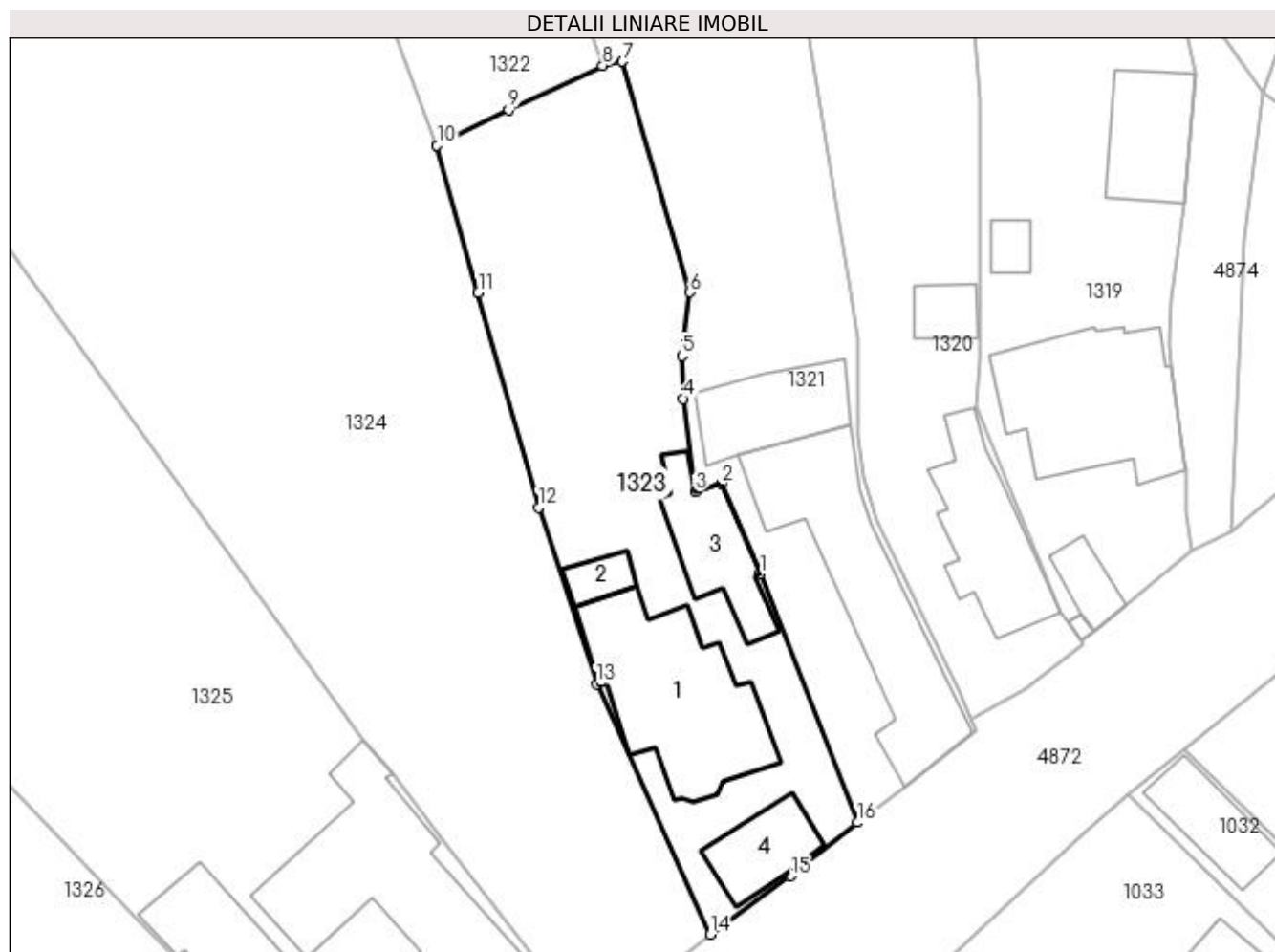
Inscrieri privind dezmembramintele dreptului de proprietate, drepturi reale de garanție și sarcini	Referințe
2948 / 25/07/2002	
Act Notarial nr. 2801, din 03/07/2002 emis de notar public Tuluca Filofteia;	
C1	A1, A1.1, A1.2, A1.3, A1.4
Intabulare, drept de UZUFRACT VIAGER, dobandit prin Conventie, cota actuala 1/1, cota initiala 1/1	
1) VALEANU CORNELIA	

Anexa Nr. 1 La Partea I

Teren

Nr cadastral	Suprafața (mp)*	Observații / Referințe
82045	902	

* Suprafața este determinată în planul de proiecție Stereo 70.



Date referitoare la teren

Crt	Categorie folosință	Intravilan	Suprafața (mp)	Tarla	Parcelă	Nr. topo	Observații / Referințe
1	curți construcții	DA	500	1	13,15	-	
2	faneata	DA	402	1	13,16	-	

Date referitoare la construcții

Crt	Număr	Destinație construcție	Supraf. (mp)	Situație juridică	Observații / Referințe
A1.1	82045-C1	construcții de locuințe	139	Cu acte	Nr. niveluri:2; S. construita la sol:139 mp; S. construita desfasurata:244 mp;
A1.2	82045-C2	construcții anexa	15	Cu acte	Nr. niveluri:1; S. construita la sol:15 mp; S. construita desfasurata:15 mp; magazie
A1.3	82045-C3	construcții anexa	58	Cu acte	Nr. niveluri:1; S. construita la sol:58 mp; S. construita desfasurata:58 mp; grajd
A1.4	82045-C4	construcții anexa	Din acte: 19 Masurata: 41	Cu acte	Nr. niveluri:1; S. construita la sol:41 mp; S. construita desfasurata:41 mp; se rectifica cf. art.12,alin.16(Legea7/1996)

Lungime Segmente

1) Valorile lungimilor segmentelor sunt obținute din proiecție în plan.

Punct început	X / Y	Punct sfârșit	X / Y	Lungime segment (** (m)
---------------	-------	---------------	-------	-------------------------

Punct început	X / Y	Punct sfârșit	X / Y	Lungime segment (** (m)
1	509.524,425 423.475,927	2	509.521,443 423.482,818	7.509
2	509.521,443 423.482,818	3	509.519,45 423.482,19	2.09
3	509.519,45 423.482,19	4	509.518,518 423.489,327	7.198
4	509.518,518 423.489,327	5	509.518,433 423.492,602	3.276
5	509.518,433 423.492,602	6	509.519,053 423.497,448	4.886
6	509.519,053 423.497,448	7	509.513,875 423.515,097	18.393
7	509.513,875 423.515,097	8	509.512,358 423.514,789	1.548
8	509.512,358 423.514,789	9	509.505,171 423.511,39	7.95
9	509.505,171 423.511,39	10	509.499,691 423.508,689	6.109
10	509.499,691 423.508,689	11	509.502,842 423.497,42	11.701
11	509.502,842 423.497,42	12	509.507,453 423.481,001	17.054
12	509.507,453 423.481,001	13	509.511,914 423.467,475	14.243
13	509.511,914 423.467,475	14	509.520,587 423.448,353	20.997
14	509.520,587 423.448,353	15	509.526,742 423.452,833	7.613
15	509.526,742 423.452,833	16	509.531,835 423.456,905	6.521
16	509.531,835 423.456,905	1	509.524,425 423.475,927	20.414

** Lungimile segmentelor sunt determinate în planul de proiecție Stereo 70 și sunt rotunjite la 1 milimetru.

*** Distanța dintre puncte este formată din segmente cumulate ce sunt mai mici decât valoarea 1 milimetru.

**DATE DESPRE IMOBILUL NR. 1324**

Oficiul de Cadastru și Publicitate Imobiliară ARGES
Biroul de Cadastru și Publicitate Imobiliară Campulung

A. Partea I. Descrierea imobilului

TEREN Intravilan

Nr. CF vechi:105
Nr. cadastral vechi:196

Adresa: Loc. Namaesti, Jud. Arges

Nr. Crt	Nr cadastral Nr. topografic	Suprafața* (mp)	Observații / Referințe
A1	81130	3.190	Sector cadastral:20 Teren imprejmuit;

B. Partea II. Proprietari și acte

Inscrieri privitoare la dreptul de proprietate și alte drepturi reale	Referințe	
15039 / 28/11/2014		
Act Notarial nr. 123, din 28/11/2014 emis de Zipisi Cornelia (act notarial (act de lichidare a regimului comunitatii legale) nr. 1677/28-11-2014 emis de Zipisi Cornelia);		
B2	Intabulare, drept de PROPRIETATE, dobandit prin Succesiune, cota actuala 2/8, cota initiala 2/8 1) EDU MARIA	A1
B3	Intabulare, drept de PROPRIETATE, dobandit prin Succesiune, cota actuala 3/8, cota initiala 3/8 1) EDU ADRIAN	A1
B4	Intabulare, drept de PROPRIETATE, dobandit prin Succesiune, cota actuala 3/8, cota initiala 3/8 1) EDU ANCA	A1

C. Partea III. SARCINI .

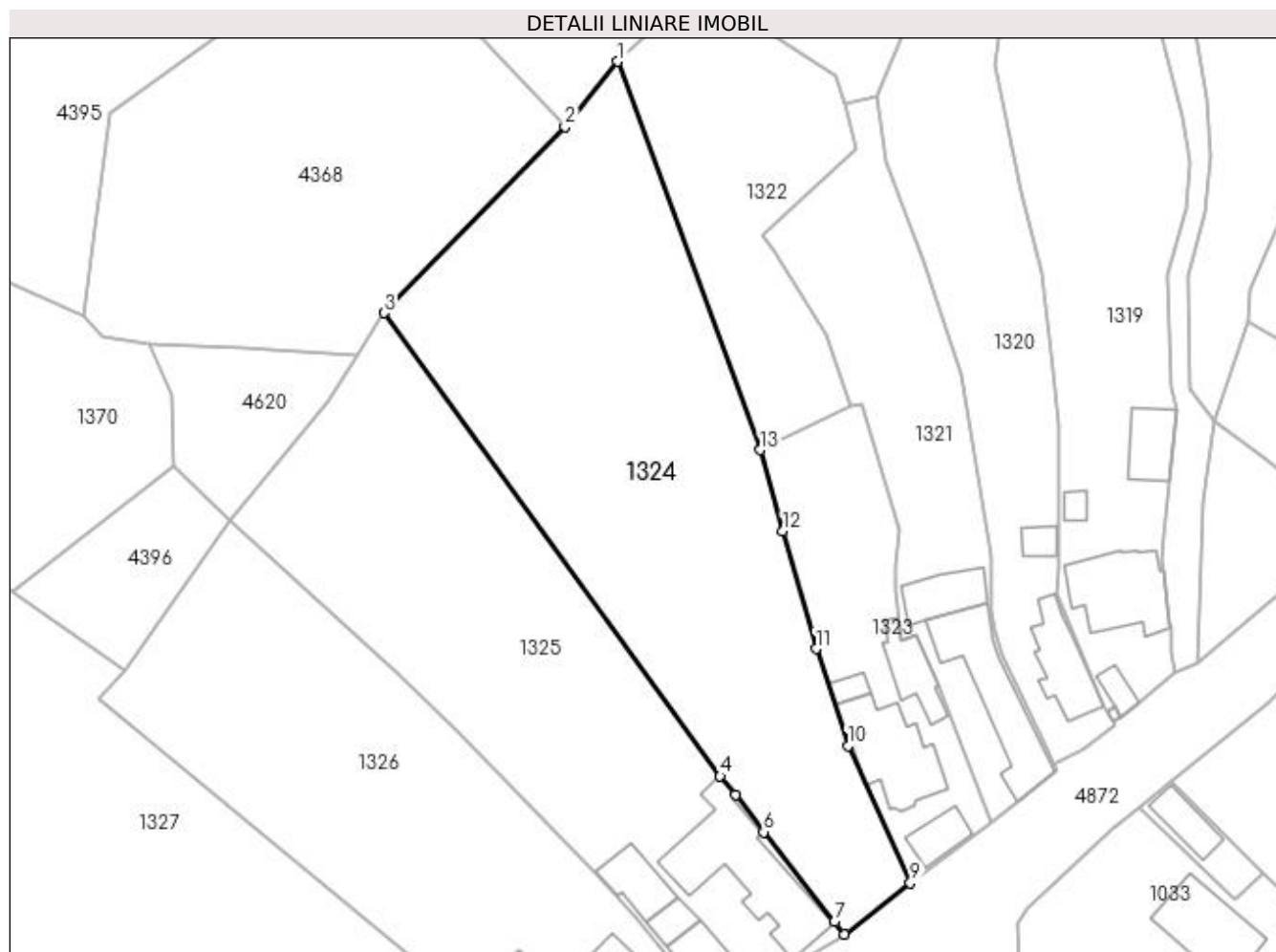
Inscrieri privind dezmembramintele dreptului de proprietate, drepturi reale de garanție și sarcini	Referințe
NU SUNT	

Anexa Nr. 1 La Partea I

Teren

Nr cadastral	Suprafața (mp)*	Observații / Referințe
81130	3.190	

* Suprafața este determinată în planul de proiecție Stereo 70.



Date referitoare la teren

Crt	Categorie folosință	Intra vilan	Suprafața (mp)	Tarla	Parcelă	Nr. topo	Observații / Referințe
1	faneata	DA	3.190	1	16,17	-	

Lungime Segmente

1) Valorile lungimilor segmentelor sunt obținute din proiecție în plan.

Punct început	X / Y	Punct sfârșit	X / Y	Lungime segment (** (m)
1	509.479,824 423.562,815	2	509.472,469 423.553,693	11.718
2	509.472,469 423.553,693	3	509.447,236 423.527,792	36.16
3	509.447,236 423.527,792	4	509.494,091 423.463,265	79.744
4	509.494,091 423.463,265	5	509.496,256 423.460,693	3.362
5	509.496,256 423.460,693	6	509.500,153 423.455,479	6.509

Punct început	X / Y	Punct sfârșit	X / Y	Lungime segment (** (m)
6	509.500,153 423.455,479	7	509.510,015 423.442,956	15.94
7	509.510,015 423.442,956	8	509.511,382 423.441,222	2.208
8	509.511,382 423.441,222	9	509.520,587 423.448,353	11.644
9	509.520,587 423.448,353	10	509.511,914 423.467,475	20.997
10	509.511,914 423.467,475	11	509.507,453 423.481,001	14.243
11	509.507,453 423.481,001	12	509.502,842 423.497,42	17.054
12	509.502,842 423.497,42	13	509.499,691 423.508,689	11.701
13	509.499,691 423.508,689	1	509.479,824 423.562,815	57.657

** Lungimile segmentelor sunt determinate în planul de proiecție Stereo 70 și sunt rotunjite la 1 milimetru.

*** Distanța dintre puncte este formată din segmente cumulate ce sunt mai mici decât valoarea 1 milimetru.

**DATE DESPRE IMOBILUL NR. 1325**

Oficiul de Cadastru și Publicitate Imobiliară ARGES
Biroul de Cadastru și Publicitate Imobiliară Campulung

A. Partea I. Descrierea imobilului

TEREN Intravilan

Nr. CF vechi:864
Nr. cadastral vechi:1070

Adresa: Loc. Namaesti, Nr. 118, Jud. Arges, tarla 1, parcela 18 și 19

Nr. Crt	Nr cadastral Nr. topografic	Suprafața* (mp)	Observații / Referințe
A1	82095	Din acte: 2.557 Masurata: 2.652	Sector cadastral:20 Teren imprejmuit;

Construcții

Crt	Nr cadastral Nr. topografic	Adresa	Observații / Referințe
A1.1	82095-C1	Loc. Namaesti, Nr. 118, Jud. Arges, tarla 1, parcela 18 și 19	Nr. niveluri:1; S. construita la sol:206 mp; S. construita desfasurata:206 mp; se rectifica cf.art.12,alin.16 (Legea7/1996)
A1.2	82095-C2	Loc. Namaesti, Nr. 118, Jud. Arges, tarla 1, parcela 18 și 19	Nr. niveluri:1; S. construita la sol:46 mp; S. construita desfasurata:46 mp; se rectifica cf.art.12,alin.16 (Legea7/1996)
A1.3		Loc. Namaesti, Nr. 118, Jud. Arges, tarla 1, parcela 18 și 19	Nr. niveluri:1; S. construita la sol:26 mp; S. construita desfasurata:26 mp;
A1.4		Loc. Namaesti, Nr. 118, Jud. Arges, tarla 1, parcela 18 și 19	Nr. niveluri:1; S. construita la sol:58 mp; S. construita desfasurata:58 mp;

B. Partea II. Proprietari și acte

Inscrieri privitoare la dreptul de proprietate și alte drepturi reale		Referințe
15536 / 29/12/2008		
Act Notarial nr. 1233, din 23/12/2008 emis de BNP Ionescu Iulia;		
B1	Intabulare, drept de PROPRIETATE- bun comun, dobandit prin Conventie, cota actuala 1/1, cota initiala 1/1 1) MOTRUN DRAGOS CONSTANTIN 2) MOTRUN ANCA MARIA, soți	A1, A1.1, A1.2
/		
Act Normativ nr. 7, din 13/03/1996 emis de PARLAMENT (art.12,alin.16);		
B2	Intabulare, drept de PROPRIETATE, dobandit prin Construire, cota actuala 1/1, cota initiala 1/1 1) MOTRUN ANCA MARIA 2) MOTRUN DRAGOS CONSTANTIN	A1.3, A1.4

C. Partea III. SARCINI

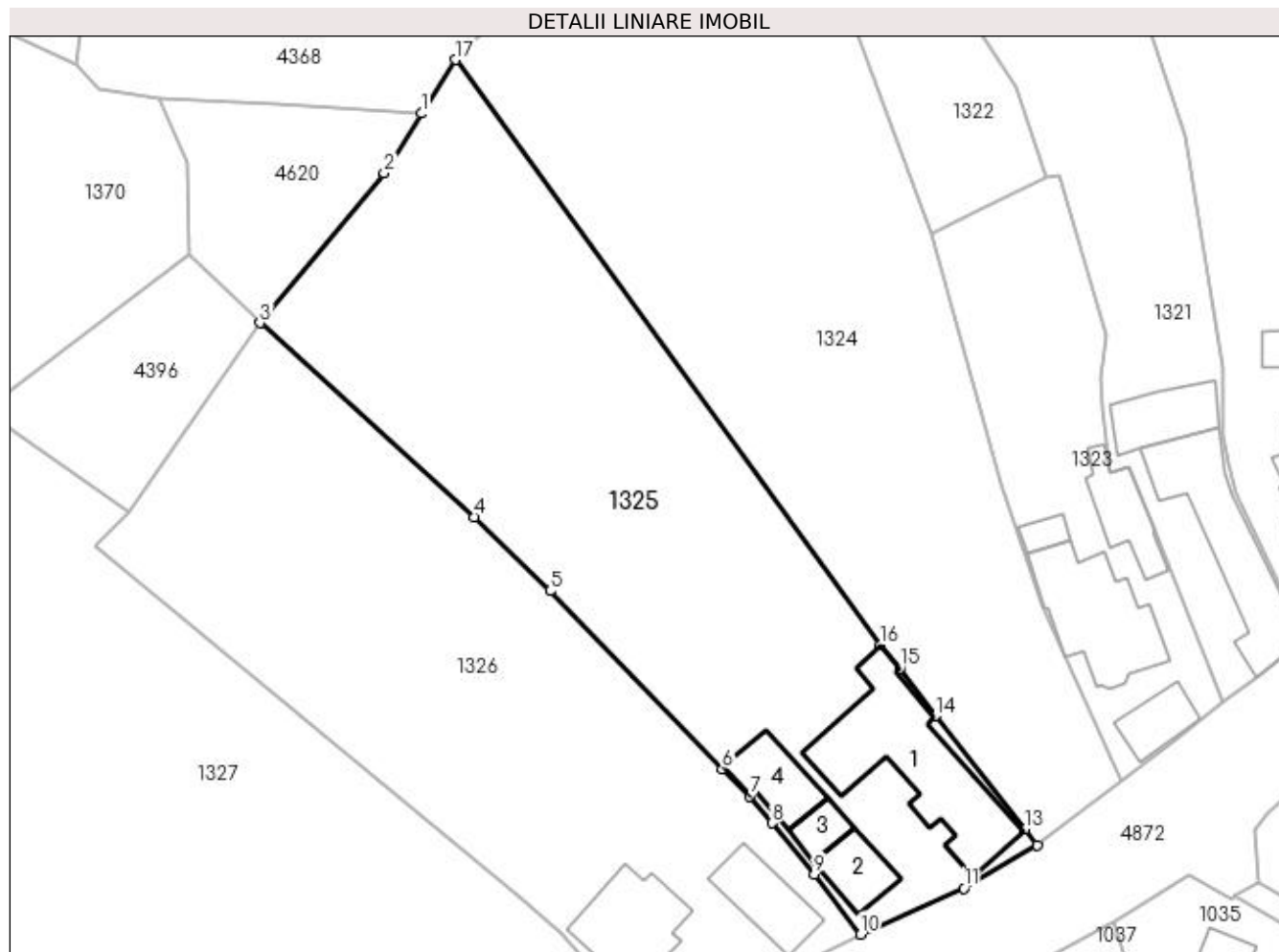
Inscrieri privind dezmembramintele dreptului de proprietate, drepturi reale de garanție și sarcini		Referințe
15536 / 29/12/2008		
Act Notarial nr. 1233, din 23/12/2008 emis de BNP Ionescu Iulia;		
C1	Intabulare, drept de UZUFRACT VIAGER, dobandit prin Conventie, cota actuala 1/1, cota initiala 1/1 1) MOTRUN EMILIAN, lipsă CNP 2) MOTRUN VIORICA, soți, lipsă CNP	A1, A1.1, A1.2

Anexa Nr. 1 La Partea I

Teren

Nr cadastral	Suprafața (mp)*	Observații / Referințe
82095	Din acte: 2.557 Masurata: 2.652	

* Suprafața este determinată în planul de proiecție Stereo 70.



Date referitoare la teren

Crt	Categorie folosință	Intravilan	Suprafața (mp)	Tarla	Parcelă	Nr. topo	Observații / Referințe
1	curți constructii	DA	605	1	18,19	-	
2	arabil	DA	417	1	19	-	
3	faneata	DA	1.630	1	19	-	

Date referitoare la construcții

Crt	Număr	Destinație construcție	Supraf. (mp)	Situație juridică	Observații / Referințe
A1.1	82095-C1	construcții de locuințe	Din acte: 195 Masurata: 206	Cu acte	Nr. niveluri:1; S. construita la sol:206 mp; S. construita desfasurata:206 mp; se rectifica cf. art.12,alin.16(Legea7/1996)
A1.2	82095-C2	construcții anexa	Din acte: 113 Masurata: 46	Cu acte	Nr. niveluri:1; S. construita la sol:46 mp; S. construita desfasurata:46 mp; se rectifica cf. art.12,alin.16(Legea7/1996)
A1.3		construcții anexa	26	Cu acte	Nr. niveluri:1; S. construita la sol:26 mp; S. construita desfasurata:26 mp;
A1.4		construcții anexa	58	Cu acte	Nr. niveluri:1; S. construita la sol:58 mp; S. construita desfasurata:58 mp;

Lungime Segmente

1) Valorile lungimilor segmentelor sunt obținute din proiecție în plan.

Punct început	X / Y	Punct sfârșit	X / Y	Lungime segment (** (m)
1	509.443,507 423.521,877	2	509.439,373 423.515,32	7.751
2	509.439,373 423.515,32	3	509.425,689 423.498,778	21.468
3	509.425,689 423.498,778	4	509.449,355 423.477,399	31.893
4	509.449,355 423.477,399	5	509.457,684 423.469,262	11.644
5	509.457,684 423.469,262	6	509.476,657 423.449,637	27.297
6	509.476,657 423.449,637	7	509.479,695 423.446,633	4.272
7	509.479,695 423.446,633	8	509.482,113 423.443,639	3.848
8	509.482,113 423.443,639	9	509.486,805 423.438,011	7.327
9	509.486,805 423.438,011	10	509.491,903 423.431,392	8.355
10	509.491,903 423.431,392	11	509.503,285 423.436,456	12.458
11	509.503,285 423.436,456	12	509.511,382 423.441,222	9.396
12	509.511,382 423.441,222	13	509.510,015 423.442,956	2.208
13	509.510,015 423.442,956	14	509.500,153 423.455,479	15.94
14	509.500,153 423.455,479	15	509.496,256 423.460,693	6.509
15	509.496,256 423.460,693	16	509.494,091 423.463,265	3.362
16	509.494,091 423.463,265	17	509.447,236 423.527,792	79.744
17	509.447,236 423.527,792	1	509.443,507 423.521,877	6.992

** Lungimile segmentelor sunt determinate în planul de proiecție Stereo 70 și sunt rotunjite la 1 milimetru.

*** Distanța dintre puncte este formată din segmente cumulate ce sunt mai mici decât valoarea 1 milimetru.

**DATE DESPRE IMOBILUL NR. 1326**

Oficiul de Cadastru și Publicitate Imobiliară ARGES
Biroul de Cadastru și Publicitate Imobiliară Campulung

A. Partea I. Descrierea imobilului

TEREN Intravilan

Adresa: Loc. Namaesti, Nr. 119, Jud. Arges

Nr. Crt	Nr cadastral Nr. topografic	Suprafața* (mp)	Observații / Referințe
A1		Din acte: 2.405 Masurata: 2.443	Sector cadastral:20 Teren imprejmuit;

Construcții

Crt	Nr cadastral Nr. topografic	Adresa	Observații / Referințe
A1.1		Loc. Namaesti, Nr. 119, Jud. Arges	Nr. niveluri:2; S. construita la sol:100 mp; S. construita desfasurata:110 mp;
A1.2		Loc. Namaesti, Nr. 119, Jud. Arges	Nr. niveluri:2; S. construita la sol:68 mp; S. construita desfasurata:136 mp;
A1.3		Loc. Namaesti, Nr. 119, Jud. Arges	Nr. niveluri:1; S. construita la sol:27 mp; S. construita desfasurata:27 mp;

B. Partea II. Proprietari și acte

Inscrieri privitoare la dreptul de proprietate și alte drepturi reale		Referințe
/		
Act Administrativ nr. 85314, din 02/02/1996 emis de CJPSDPAT ARGES;		
B1	Intabulare, drept de PROPRIETATE, dobandit prin Reconstituire, cota actuala 1/1, cota initiala 1/1 1) MOTRUN LUCRETIA, lipsă CNP	A1
Act Normativ nr. 7, din 13/03/1996 emis de PARLAMENT (art. 12 alin. 16);		
B2	Intabulare, drept de PROPRIETATE, dobandit prin Construire, cota actuala 1/1, cota initiala 1/1 1) MOTRUN LUCRETIA, lipsă CNP	A1.1, A1.2, A1.3

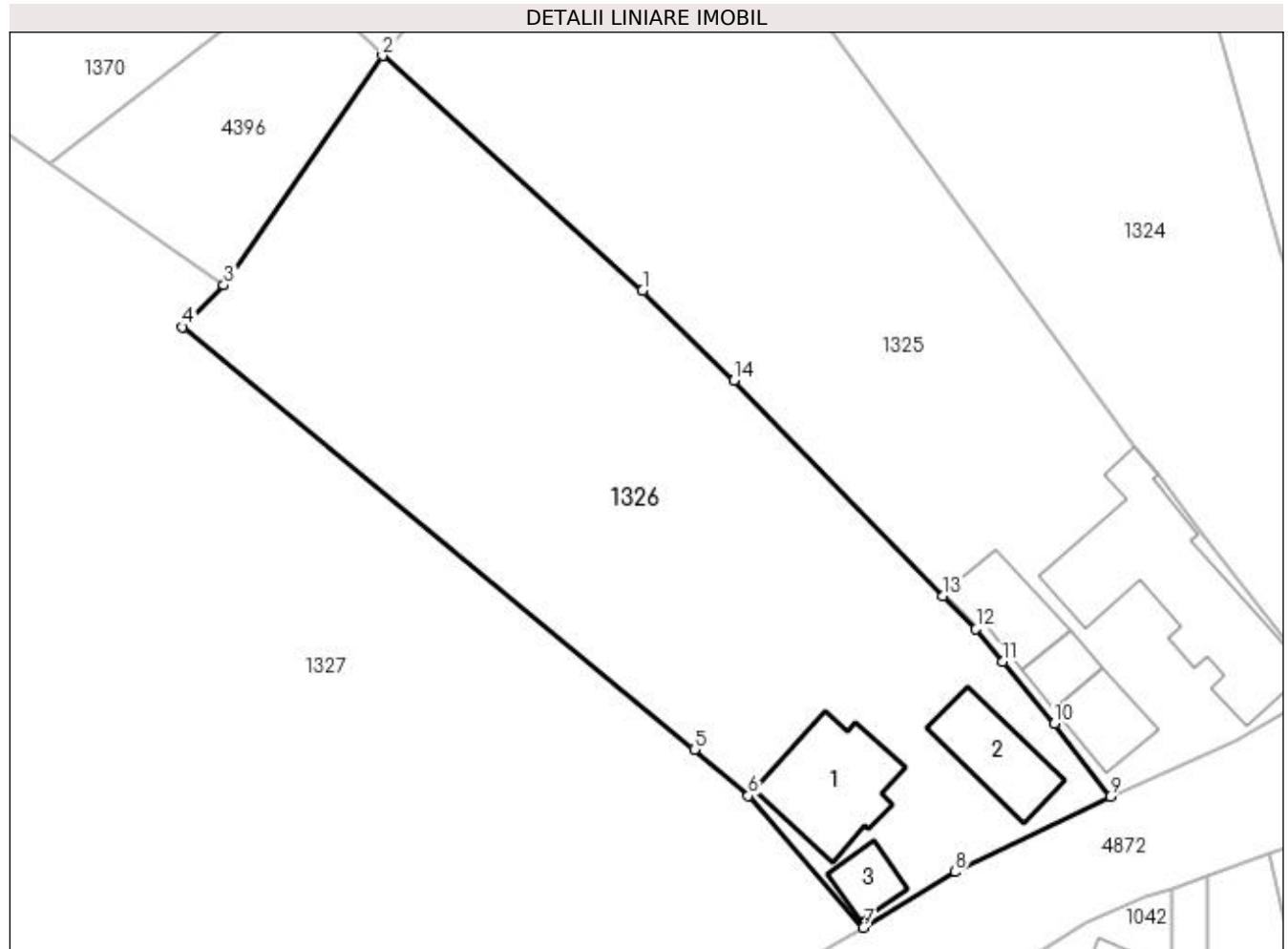
C. Partea III. SARCINI .

Inscrieri privind dezmembramintele dreptului de proprietate, drepturi reale de garanție și sarcini	Referințe
NU SUNT	

Anexa Nr. 1 La Partea I**Teren**

Nr cadastral	Suprafața (mp)*	Observații / Referințe
	Din acte: 2.405 Masurata: 2.443	

* Suprafața este determinată în planul de proiecție Stereo 70.

**Date referitoare la teren**

Crt	Categorie folosință	Intra vilan	Suprafața (mp)	Tarla	Parcelă	Nr. topo	Observații / Referințe
1	curți constructii	DA	2.443	1	20,21,22	-	

Date referitoare la construcții

Crt	Număr	Destinație construcție	Supraf. (mp)	Situație juridică	Observații / Referințe
A1.1		construcții de locuințe	100	Cu acte	Nr. niveluri:2; S. construita la sol:100 mp; S. construita desfasurata:110 mp;
A1.2		construcții anexa	68	Cu acte	Nr. niveluri:2; S. construita la sol:68 mp; S. construita desfasurata:136 mp;
A1.3		construcții anexa	27	Cu acte	Nr. niveluri:1; S. construita la sol:27 mp; S. construita desfasurata:27 mp;

Lungime Segmente

1) Valorile lungimilor segmentelor sunt obținute din proiecție în plan.

Punct început	X / Y	Punct sfârșit	X / Y	Lungime segment (** (m))
1	509.449,355 423.477,399	2	509.425,689 423.498,778	31.893
2	509.425,689 423.498,778	3	509.411,245 423.477,911	25.378

Punct început	X / Y	Punct sfârșit	X / Y	Lungime segment (** (m)
3	509.411,245 423.477,911	4	509.407,496 423.474,108	5.34
4	509.407,496 423.474,108	5	509.454,069 423.435,668	60.388
5	509.454,069 423.435,668	6	509.458,97 423.431,451	6.466
6	509.458,97 423.431,451	7	509.469,449 423.419,468	15.919
7	509.469,449 423.419,468	8	509.477,796 423.424,522	9.758
8	509.477,796 423.424,522	9	509.491,903 423.431,392	15.691
9	509.491,903 423.431,392	10	509.486,805 423.438,011	8.355
10	509.486,805 423.438,011	11	509.482,113 423.443,639	7.327
11	509.482,113 423.443,639	12	509.479,695 423.446,633	3.848
12	509.479,695 423.446,633	13	509.476,657 423.449,637	4.272
13	509.476,657 423.449,637	14	509.457,684 423.469,262	27.297
14	509.457,684 423.469,262	1	509.449,355 423.477,399	11.644

** Lungimile segmentelor sunt determinate în planul de proiecție Stereo 70 și sunt rotunjite la 1 milimetru.

*** Distanța dintre puncte este formată din segmente cumulate ce sunt mai mici decât valoarea 1 milimetru.

**DATE DESPRE IMOBILUL NR. 1327**

Oficiul de Cadastru și Publicitate Imobiliară ARGES
Biroul de Cadastru și Publicitate Imobiliară Campulung

A. Partea I. Descrierea imobilului

TEREN Necunoscut

Nr. CF vechi:675
Nr. cadastral vechi:844

Adresa: Loc. Namaesti, Str Namaesti, Jud. Arges

Nr. Crt	Nr cadastral Nr. topografic	Suprafața* (mp)	Observații / Referințe
A1	81853	6.996	Sector cadastral:20 Teren neimprejmuit;

B. Partea II. Proprietari și acte

Inscrieri privitoare la dreptul de proprietate și alte drepturi reale		Referințe
3834 / 09/05/2007		
Act Administrativ nr. 236, din 08/12/2006 emis de Comisia Judeteana pentru stabilirea dreptului d;		
B1	Intabulare, drept de PROPRIETATE, dobândit prin Lege, cota actuala 1/1, cota initiala 1/1 1) TULUCA CECILIA, lipsă CNP	A1

C. Partea III. SARCINI .

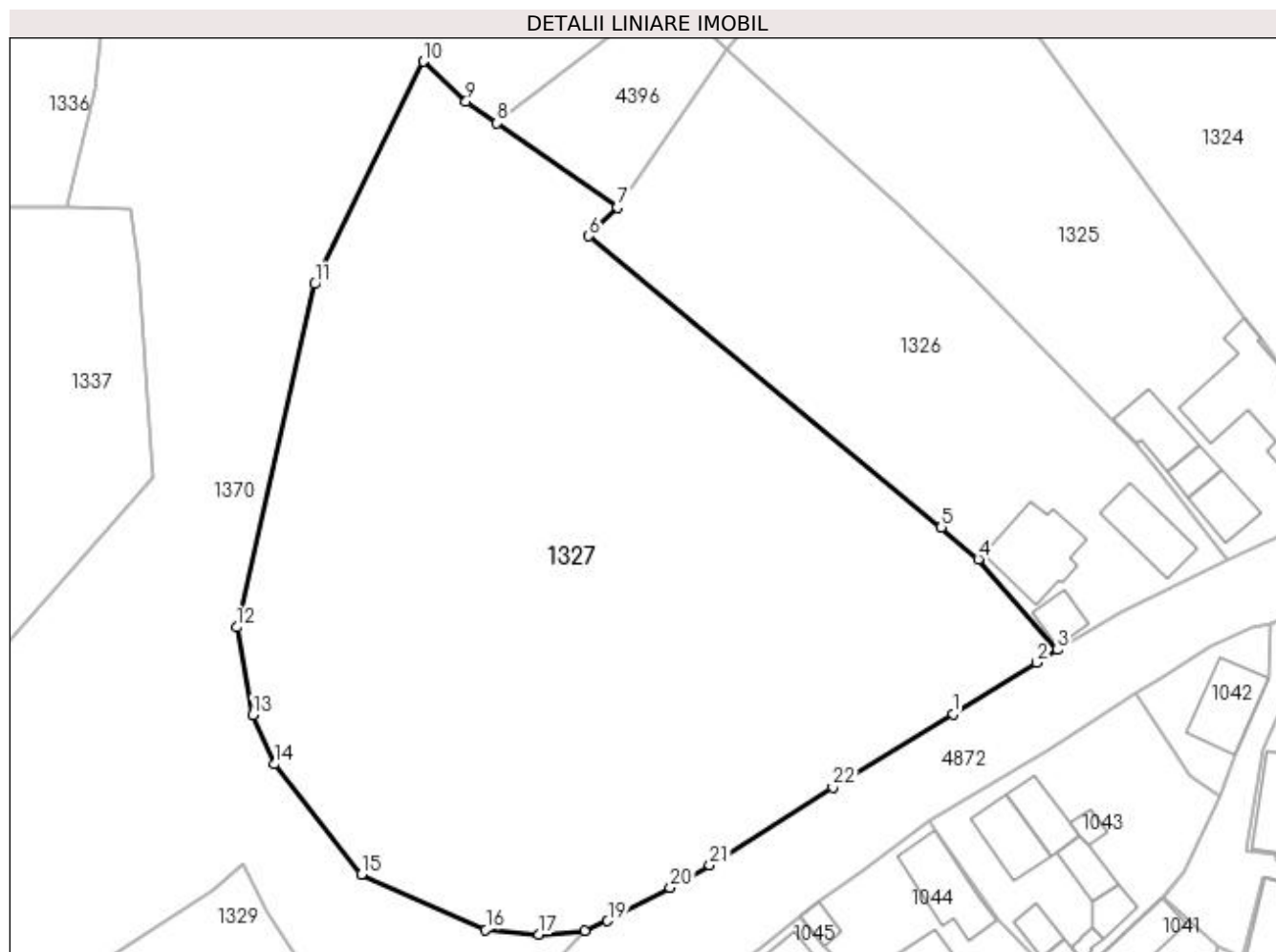
Inscrieri privind dezmembramintele dreptului de proprietate, drepturi reale de garanție și sarcini	Referințe
NU SUNT	

Anexa Nr. 1 La Partea I

Teren

Nr cadastral	Suprafața (mp)*	Observații / Referințe
81853	6.996	

* Suprafața este determinată în planul de proiecție Stereo 70.



Date referitoare la teren

Crt	Categorie folosință	Intra vilan	Suprafața (mp)	Tarla	Parcelă	Nr. topo	Observații / Referințe
1	faneata	DA	5.788	1	23	-	conf PUG
2	faneata	NU	1.208	42	705	-	

Lungime Segmente

1) Valorile lungimilor segmentelor sunt obținute din proiecție în plan.

Punct început	X / Y	Punct sfârșit	X / Y	Lungime segment (** (m)
1	509.455,631 423.410,994	2	509.466,683 423.417,793	12.976
3	509.469,449 423.419,468	4	509.458,97 423.431,451	15.919
5	509.454,069 423.435,668	6	509.407,496 423.474,108	60.388
7	509.411,245 423.477,911	8	509.395,343 423.489,032	19.405

Punct început	X / Y	Punct sfârșit	X / Y	Lungime segment (** (m)
2	509.466,683 423.417,793	3	509.469,449 423.419,468	3.234
4	509.458,97 423.431,451	5	509.454,069 423.435,668	6.466
6	509.407,496 423.474,108	7	509.411,245 423.477,911	5.34
8	509.395,343 423.489,032	9	509.391,274 423.491,878	4.966

Punct început	X / Y	Punct sfârșit	X / Y	Lungime segment (** (m)
9	509.391,274 423.491,878	10	509.385,613 423.497,179	7.755
11	509.371,279 423.467,788	12	509.360,947 423.422,461	46.49
13	509.363,12 423.410,891	14	509.365,983 423.404,365	7.126
15	509.377,444 423.389,784	16	509.393,873 423.382,507	17.968
17	509.400,89 423.381,88	18	509.406,961 423.382,385	6.092
19	509.409,99 423.383,641	20	509.418,251 423.388,042	9.36
21	509.423,48 423.391,026	22	509.439,756 423.401,3	19.247

Punct început	X / Y	Punct sfârșit	X / Y	Lungime segment (** (m)
10	509.385,613 423.497,179	11	509.371,279 423.467,788	32.7
12	509.360,947 423.422,461	13	509.363,12 423.410,891	11.772
14	509.365,983 423.404,365	15	509.377,444 423.389,784	18.546
16	509.393,873 423.382,507	17	509.400,89 423.381,88	7.045
18	509.406,961 423.382,385	19	509.409,99 423.383,641	3.279
20	509.418,251 423.388,042	21	509.423,48 423.391,026	6.021
22	509.439,756 423.401,3	1	509.455,631 423.410,994	18.601

** Lungimile segmentelor sunt determinate în planul de proiecție Stereo 70 și sunt rotunjite la 1 milimetru.

*** Distanța dintre puncte este formată din segmente cumulate ce sunt mai mici decât valoarea 1 milimetru.

**DATE DESPRE IMOBILUL NR. 1328**

Oficiul de Cadastru și Publicitate Imobiliară ARGES
Biroul de Cadastru și Publicitate Imobiliară Campulung

A. Partea I. Descrierea imobilului

TEREN Intravilan

Nr. CF vechi:657
Nr. cadastral vechi:899

Adresa: Loc. Valea Mare Pravat, Jud. Arges

Nr. Crt	Nr cadastral Nr. topografic	Suprafața* (mp)	Observații / Referințe
A1	80476	711	Sector cadastral:24 Teren neimprejmuit;

Construcții

Crt	Nr cadastral Nr. topografic	Adresa	Observații / Referințe
A1.1	80476-C1	Loc. Valea Mare Pravat, Jud. Arges	Nr. niveluri:2; S. construita la sol:86 mp; S. construita desfasurata:147 mp; tip D+P; nr. cad. 899-C1-U1 avand la demisol: bucatarie de vara, garaj, beci ; Sc= 61 mp; Su= 23,09 mp; Sbeci= 24,60 mp; nr. cad. 899-C1-U2 avand la parter : camera de zi, hol, dormitor, sala inchisa, hol, camera, bucatarie, debara, baie; su= 75,66 mp; Sc= 86 mp
A1.2		Loc. Valea Mare Pravat, Jud. Arges	Nr. niveluri:1; S. construita la sol:24 mp; S. construita desfasurata:24 mp;
A1.3		Loc. Valea Mare Pravat, Jud. Arges	Nr. niveluri:1; S. construita la sol:21 mp; S. construita desfasurata:21 mp;

B. Partea II. Proprietari și acte

Inscrieri privitoare la dreptul de proprietate și alte drepturi reale		Referințe
2887 / 11/04/2007		
Act nr. 532, din 22/03/1984 (act nr. 112908/22.10.2001);		
B1	Intabulare, drept de PROPRIETATE dobandit prin conventie si, dobandit prin Lege, cota actuala 1/1, cota initiala 1/1 1) TICU FLORIAN ION , lipsă CNP <i>OBSERVATII: (provenita din conversia CF 657)</i>	A1, A1.1
/		
Act Normativ nr. 7, din 13/03/1996 emis de PARLAMENT (art. 12 alin. 16);		
B6	Intabulare, drept de PROPRIETATE, dobandit prin Construire, cota actuala 1/1, cota initiala 1/1 1) TICU FLORIAN ION , lipsă CNP	A1.2, A1.3
Act Normativ nr. 17, din 07/03/2014 emis de Parlamentul Romaniei;		
B7	Imobil aflat sub incidenta art.3 alin.(1) din Legea 17/2014	A1

C. Partea III. SARCINI

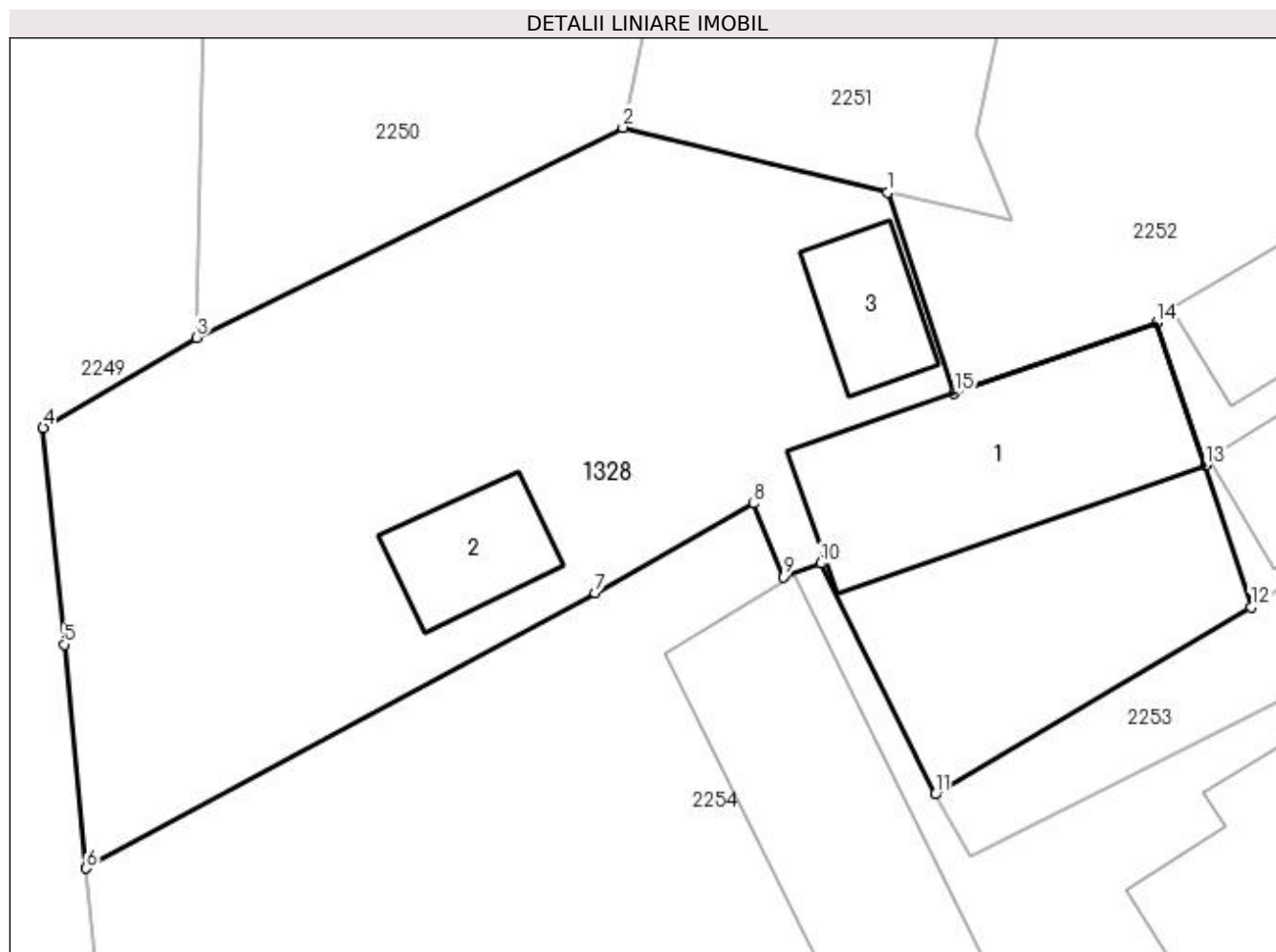
Inscrieri privind dezmembramintele dreptului de proprietate, drepturi reale de garanție și sarcini		Referințe
6500 / 10/05/2011		
Act Administrativ nr. J450, din 30/06/2010 emis de S.C SUPORT COLECT SRL;		
C3	se noteaza transferul dreptului de ipoteca cu privire la ipoteca si interdictiile ce au fost inregistrate in CFE nr. 80476/ Valea Mare Pravat cu incheierea nr. 7687/17.08.2007 , in baza contractului decesiu de creante nr.J 450/30.06.2010 incheiat intre BANCA COMERCIALA ROMANA SA cu sediul in Bucuresti si S.C. SUPORT COLECT SRL cu sediul in Bucuresti	A1, A1.1

Anexa Nr. 1 La Partea I

Teren

Nr cadastral	Suprafața (mp)*	Observații / Referințe
80476	711	

* Suprafața este determinată în planul de proiecție Stereo 70.



Date referitoare la teren

Crt	Categorie folosință	Intra vilan	Suprafața (mp)	Tarla	Parcelă	Nr. topo	Observații / Referințe
1	curți constructii	DA	360	2	170,172	-	
2	faneata	DA	351	2	163,164,168,172	-	

Date referitoare la construcții

Crt	Număr	Destinație construcție	Supraf. (mp)	Situație juridică	Observații / Referințe
A1.1	80476-C1	construcții de locuințe	86	Cu acte	Nr. niveluri:2; S. construita la sol:86 mp; S. construita desfasurata:147 mp; tip D+P; nr. cad. 899-C1-U1 avand la demisol: bucatarie de vara, garaj, beci ; Sc= 61 mp; Su= 23,09 mp; Sbeci= 24,60 mp; nr. cad. 899-C1-U2 avand la parter : camera de zi, hol, dormitor, sala inchisa, hol, camera, bucatarie, debara, baie; su= 75,66 mp; Sc= 86 mp
A1.2		construcții anexa	24	Cu acte	Nr. niveluri:1; S. construita la sol:24 mp; S. construita desfasurata:24 mp;
A1.3		construcții anexa	21	Cu acte	Nr. niveluri:1; S. construita la sol:21 mp; S. construita desfasurata:21 mp;

Lungime Segmente

1) Valorile lungimilor segmentelor sunt obținute din proiecție în plan.

Punct început	X / Y	Punct sfârșit	X / Y	Lungime segment (** (m)
1	506.607,208 421.641,864	2	506.597,087 421.644,343	10.42
2	506.597,087 421.644,343	3	506.580,799 421.636,324	18.155
3	506.580,799 421.636,324	4	506.574,938 421.632,883	6.796
4	506.574,938 421.632,883	5	506.575,739 421.624,607	8.315
5	506.575,739 421.624,607	6	506.576,586 421.616,055	8.594
6	506.576,586 421.616,055	7	506.596,028 421.626,564	22.1
7	506.596,028 421.626,564	8	506.602,073 421.629,985	6.946
8	506.602,073 421.629,985	9	506.603,212 421.627,185	3.023
9	506.603,212 421.627,185	10	506.604,659 421.627,696	1.535
10	506.604,659 421.627,696	11	506.609,019 421.618,881	9.834
11	506.609,019 421.618,881	12	506.621,082 421.626,034	14.024
12	506.621,082 421.626,034	13	506.619,341 421.631,444	5.683
13	506.619,341 421.631,444	14	506.617,46 421.636,877	5.749
14	506.617,46 421.636,877	15	506.609,757 421.634,21	8.152
15	506.609,757 421.634,21	1	506.607,208 421.641,864	8.067

** Lungimile segmentelor sunt determinate în planul de proiecție Stereo 70 și sunt rotunjite la 1 milimetru.

*** Distanța dintre puncte este formată din segmente cumulate ce sunt mai mici decât valoarea 1 milimetru.

**DATE DESPRE IMOBILUL NR. 1329**

Oficiul de Cadastru și Publicitate Imobiliară ARGES
Biroul de Cadastru și Publicitate Imobiliară Campulung

A. Partea I. Descrierea imobilului

TEREN Intravilan

Adresa: Loc. Namaesti, Jud. Arges

Nr. Crt	Nr cadastral Nr. topografic	Suprafața* (mp)	Observații / Referințe
A1		2.454	Sector cadastral:20 Teren imprejmuit;

B. Partea II. Proprietari și acte

Inscrieri privitoare la dreptul de proprietate și alte drepturi reale	Referințe
/	
Act Normativ nr. 7, din 13/03/1996 emis de PARLAMENT (art. 13 alin. 15);	
B1	A1
Inscrierea provizorie, drept de PROPRIETATE, dobandit prin Lege, cota actuala 1/1, cota initiala 1/1 1) COMUNA VALEA MARE PRAVAT, CIF:5010196	

C. Partea III. SARCINI .

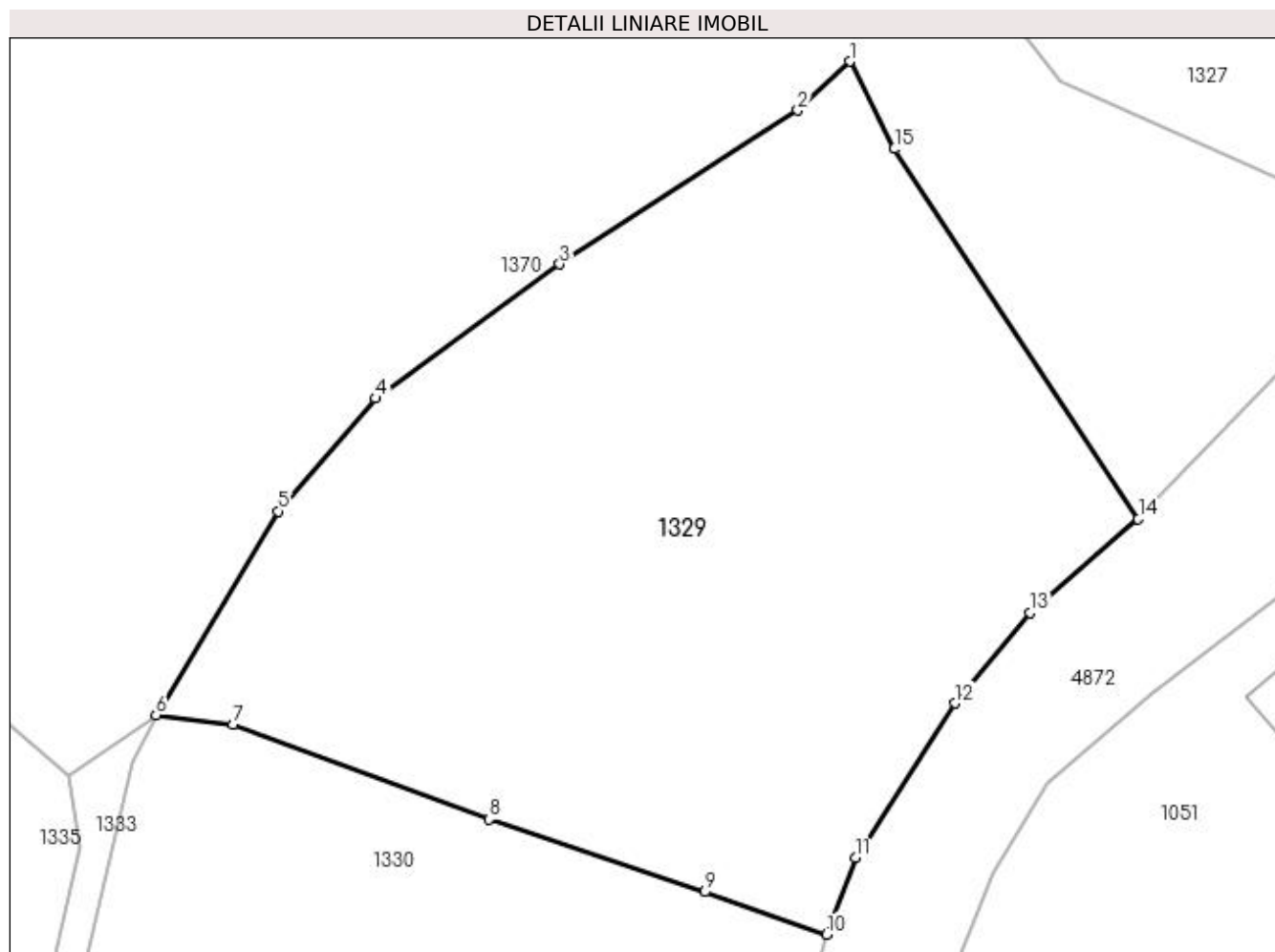
Inscrieri privind dezmembramintele dreptului de proprietate, drepturi reale de garanție și sarcini	Referințe
NU SUNT	

Anexa Nr. 1 La Partea I

Teren

Nr cadastral	Suprafața (mp)*	Observații / Referințe
	2.454	

* Suprafața este determinată în planul de proiecție Stereo 70.



Date referitoare la teren

Crt	Categorie folosință	Intravilan	Suprafața (mp)	Tarla	Parcelă	Nr. topo	Observații / Referințe
1	faneata	DA	2.454	1	25	-	

Lungime Segmente

1) Valorile lungimilor segmentelor sunt obținute din proiecție în plan.

Punct început	X / Y	Punct sfârșit	X / Y	Lungime segment (** (m)
1	509.361,76 423.391,295	2	509.357,922 423.387,677	5.274
2	509.357,922 423.387,677	3	509.340,268 423.376,302	21.001
3	509.340,268 423.376,302	4	509.326,644 423.366,364	16.863
4	509.326,644 423.366,364	5	509.319,439 423.358,007	11.034
5	509.319,439 423.358,007	6	509.310,39 423.342,93	17.584

Punct început	X / Y	Punct sfârșit	X / Y	Lungime segment (** (m)
6	509.310,39 423.342,93	7	509.316,102 423.342,208	5.757
7	509.316,102 423.342,208	8	509.335,034 423.335,201	20.187
8	509.335,034 423.335,201	9	509.351,047 423.329,831	16.889
9	509.351,047 423.329,831	10	509.360,071 423.326,686	9.556
10	509.360,071 423.326,686	11	509.362,192 423.332,347	6.045
11	509.362,192 423.332,347	12	509.369,55 423.343,79	13.604
12	509.369,55 423.343,79	13	509.375,121 423.350,496	8.718
13	509.375,121 423.350,496	14	509.383,124 423.357,434	10.592
14	509.383,124 423.357,434	15	509.365,072 423.384,831	32.81
15	509.365,072 423.384,831	1	509.361,76 423.391,295	7.263

** Lungimile segmentelor sunt determinate în planul de proiecție Stereo 70 și sunt rotunjite la 1 milimetru.

*** Distanța dintre puncte este formată din segmente cumulate ce sunt mai mici decât valoarea 1 milimetru.

**DATE DESPRE IMOBILUL NR. 1330**

Oficiul de Cadastru și Publicitate Imobiliară ARGES
Biroul de Cadastru și Publicitate Imobiliară Campulung

A. Partea I. Descrierea imobilului

TEREN Intravilan

Adresa: Loc. Namaesti, Nr. 121, Jud. Arges

Nr. Crt	Nr cadastral Nr. topografic	Suprafața* (mp)	Observații / Referințe
A1		1.492	Sector cadastral:20 Teren imprejmuit;

Construcții

Crt	Nr cadastral Nr. topografic	Adresa	Observații / Referințe
A1.1		Loc. Namaesti, Nr. 121, Jud. Arges	Nr. niveluri:3; S. construita la sol:92 mp; S. construita desfasurata:184 mp;

B. Partea II. Proprietari și acte

Inscrieri privitoare la dreptul de proprietate și alte drepturi reale		Referințe
/		
Act Normativ nr. 7, din 13/03/1996 emis de PARLAMENT (art. 13 alin. 15);		
B1	Inscrierea provizorie, drept de PROPRIETATE, dobandit prin Lege, cota actuala 1/1, cota initiala 1/1 1) COMUNA VALEA MARE PRAVĂȚ , CIF:5010196	A1
Act Normativ nr. 7, din 13/03/1996 emis de PARLAMENT (art. 12 alin. 16);		
B3	Intabulare, drept de PROPRIETATE, dobandit prin Construire, cota actuala 1/1, cota initiala 1/1 1) MARUNTELIU ADRIAN , lipsă CNP	A1.1

C. Partea III. SARCINI .

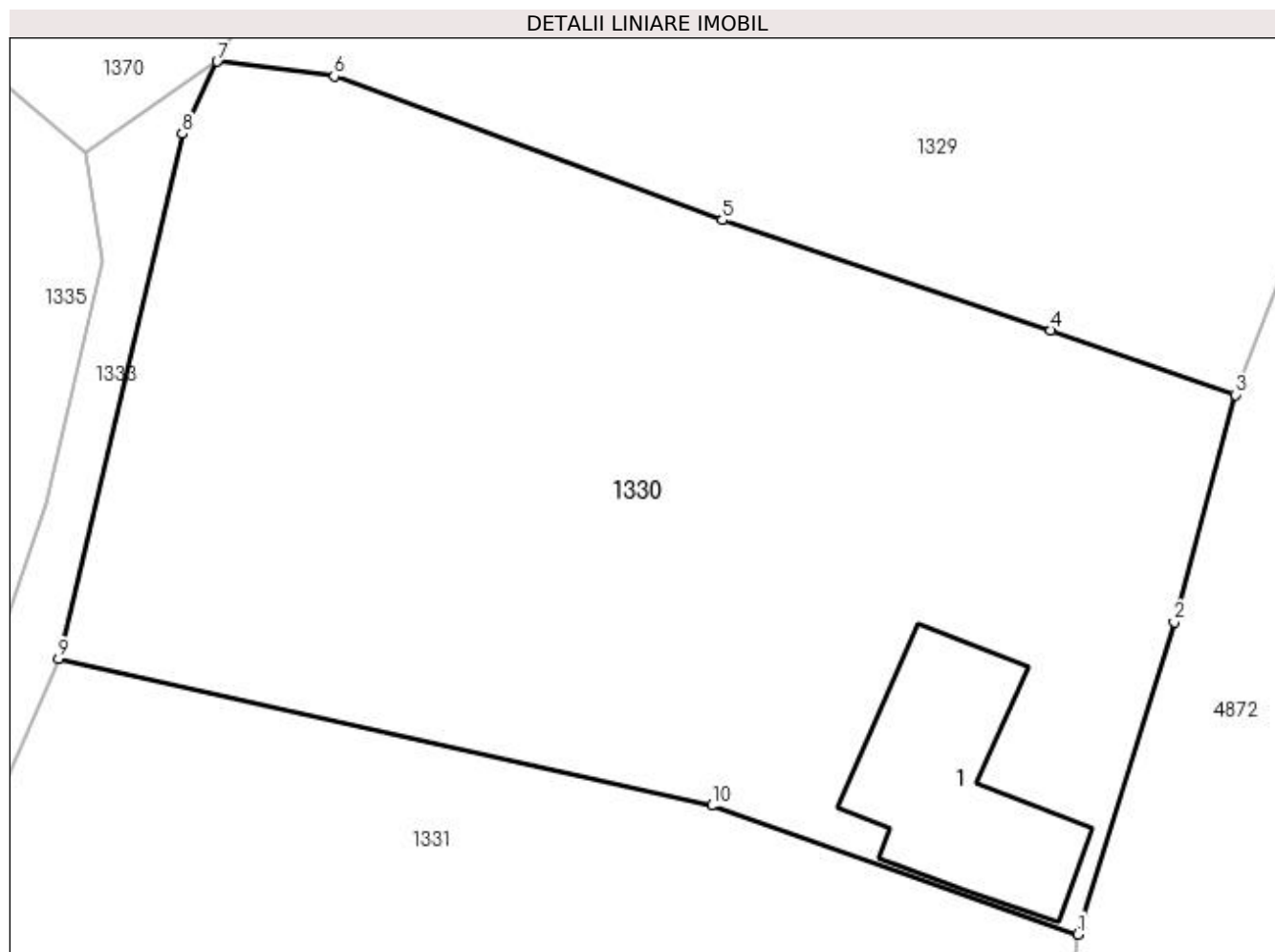
Inscrieri privind dezmembramintele dreptului de proprietate, drepturi reale de garanție și sarcini	Referințe
NU SUNT	

Anexa Nr. 1 La Partea I

Teren

Nr cadastral	Suprafața (mp)*	Observații / Referințe
	1.492	

* Suprafața este determinată în planul de proiecție Stereo 70.



Date referitoare la teren

Crt	Categorie folosință	Intra vilan	Suprafața (mp)	Tarla	Parcelă	Nr. topo	Observații / Referințe
1	curți constructii	DA	299	1	26,27	-	
2	arabil	DA	203	1	25	-	
3	livada	DA	990	1	25	-	

Date referitoare la construcții

Crt	Număr	Destinație construcție	Supraf. (mp)	Situație juridică	Observații / Referințe
A1.1		construcții de locuințe	92	Cu acte	Nr. niveluri:3; S. construita la sol:92 mp; S. construita desfasurata:184 mp;

Lungime Segmente

1) Valorile lungimilor segmentelor sunt obținute din proiecție în plan.

Punct început	X / Y	Punct sfârșit	X / Y	Lungime segment (** (m)
1	509.352,363 423.300,381	2	509.357,068 423.315,611	15.94
2	509.357,068 423.315,611	3	509.360,071 423.326,686	11.475

Punct început	X / Y	Punct sfârșit	X / Y	Lungime segment (** (m)
3	509.360,071 423.326,686	4	509.351,047 423.329,831	9.556
4	509.351,047 423.329,831	5	509.335,034 423.335,201	16.889
5	509.335,034 423.335,201	6	509.316,102 423.342,208	20.187
6	509.316,102 423.342,208	7	509.310,39 423.342,93	5.757
7	509.310,39 423.342,93	8	509.308,701 423.339,404	3.91
8	509.308,701 423.339,404	9	509.302,655 423.313,806	26.302
9	509.302,655 423.313,806	10	509.334,522 423.306,656	32.659
10	509.334,522 423.306,656	1	509.352,363 423.300,381	18.912

** Lungimile segmentelor sunt determinate în planul de proiecție Stereo 70 și sunt rotunjite la 1 milimetru.

*** Distanța dintre puncte este formată din segmente cumulate ce sunt mai mici decât valoarea 1 milimetru.

**DATE DESPRE IMOBILUL NR. 1331**

Oficiul de Cadastru și Publicitate Imobiliară ARGES
Biroul de Cadastru și Publicitate Imobiliară Campulung

A. Partea I. Descrierea imobilului

TEREN Intravilan

Nr. CF vechi:849

Nr. cadastral vechi:1049

Adresa: Loc. Namaesti, Jud. Arges

Nr. Crt	Nr cadastral Nr. topografic	Suprafata* (mp)	Observatii / Referinta
A1	81998	Din acte: 2.039 Masurata: 2.528	Sector cadastral:20 Teren imprejmuit;

B. Partea II. Proprietari și acte

Inscrieri privitoare la dreptul de proprietate și alte drepturi reale		Referinta
15299 / 19/12/2008		
Act Notarial nr. 1377, din 17/12/2008 emis de BNP Ionescu Cornelia;		
B1	Intabulare, drept de PROPRIETATE- bun comun, dobandit prin Conventie, cota actuala 1/1, cota initiala 1/1 1) MOTRUN SORIN-GABRIEL 2) MOTRUN ELENA, soți, lipsă CNP	A1

C. Partea III. SARCINI .

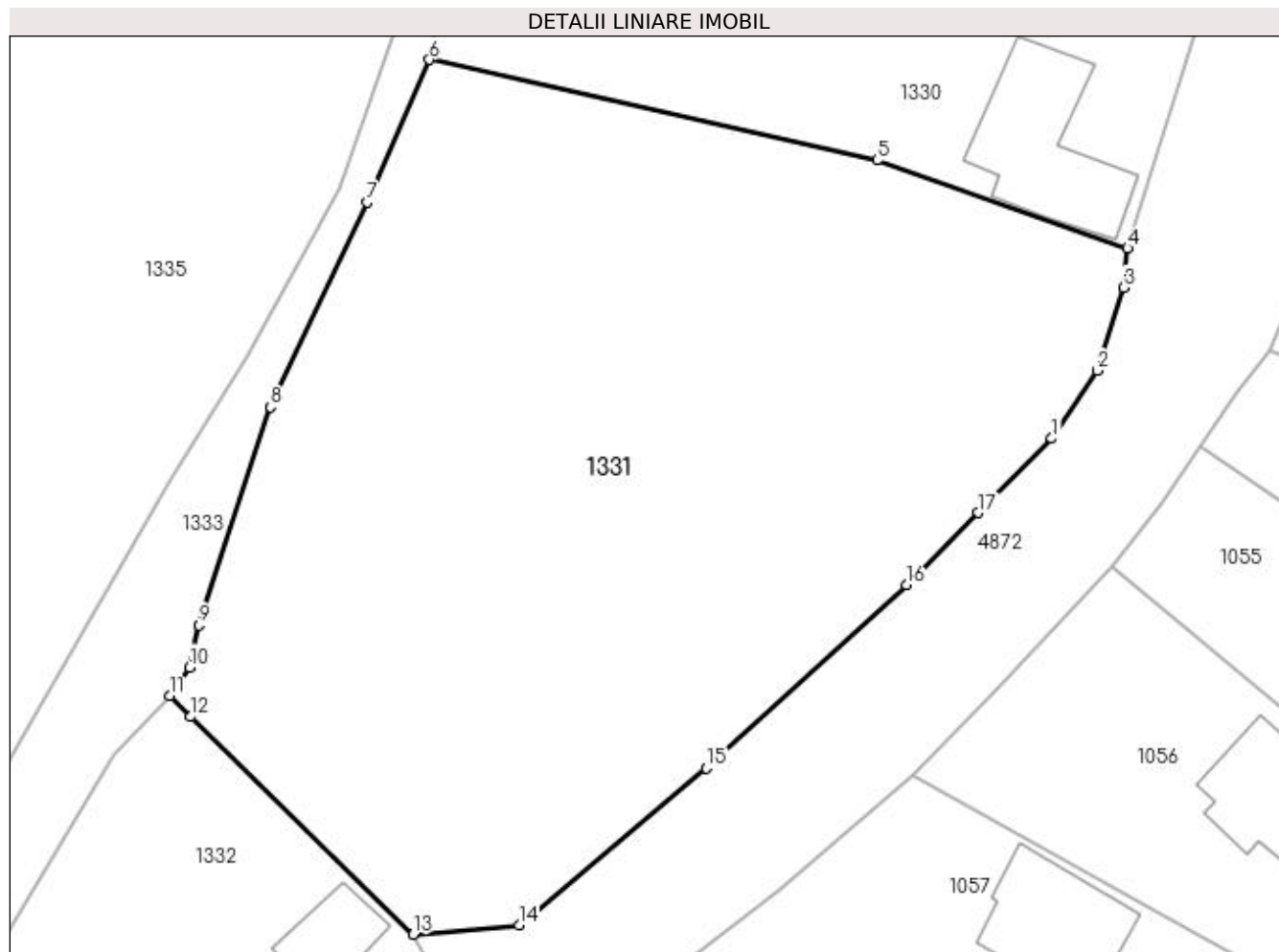
Inscrieri privind dezmembramintele dreptului de proprietate, drepturi reale de garantie și sarcini	Referinta
NU SUNT	

Anexa Nr. 1 La Partea I

Teren

Nr cadastral	Suprafața (mp)*	Observații / Referințe
81998	Din acte: 2.039 Masurata: 2.528	

* Suprafața este determinată în planul de proiecție Stereo 70.



Date referitoare la teren

Crt	Categorie folosință	Intravilan	Suprafața (mp)	Tarla	Parcelă	Nr. topo	Observații / Referințe
1	livada	DA	1.465	1	28	-	
2	faneata	DA	1.063	1	28	-	

Lungime Segmente

1) Valorile lungimilor segmentelor sunt obținute din proiecție în plan.

Punct început	X / Y	Punct sfârșit	X / Y	Lungime segment (** (m)
1	509.346,961 423.286,835	2	509.350,185 423.291,684	5.823
2	509.350,185 423.291,684	3	509.352,066 423.297,59	6.198
3	509.352,066 423.297,59	4	509.352,363 423.300,381	2.807
4	509.352,363 423.300,381	5	509.334,522 423.306,656	18.912

Punct început	X / Y	Punct sfârșit	X / Y	Lungime segment (** (m)
5	509.334,522 423.306,656	6	509.302,655 423.313,806	32.659
6	509.302,655 423.313,806	7	509.298,239 423.303,658	11.067
7	509.298,239 423.303,658	8	509.291,359 423.289,087	16.114
8	509.291,359 423.289,087	9	509.286,261 423.273,57	16.333
9	509.286,261 423.273,57	10	509.285,583 423.270,556	3.089
10	509.285,583 423.270,556	11	509.284,16 423.268,52	2.484
11	509.284,16 423.268,52	12	509.285,641 423.267,041	2.093
12	509.285,641 423.267,041	13	509.301,499 423.251,552	22.167
13	509.301,499 423.251,552	14	509.309,04 423.252,202	7.569
14	509.309,04 423.252,202	15	509.322,376 423.263,367	17.393
15	509.322,376 423.263,367	16	509.336,646 423.276,413	19.335
16	509.336,646 423.276,413	17	509.341,743 423.281,562	7.245
17	509.341,743 423.281,562	1	509.346,961 423.286,835	7.418

** Lungimile segmentelor sunt determinate în planul de proiecție Stereo 70 și sunt rotunjite la 1 milimetru.

*** Distanța dintre puncte este formată din segmente cumulate ce sunt mai mici decât valoarea 1 milimetru.

**DATE DESPRE IMOBILUL NR. 1332**

Oficiul de Cadastru și Publicitate Imobiliară ARGES
Biroul de Cadastru și Publicitate Imobiliară Campulung

A. Partea I. Descrierea imobilului

TEREN Intravilan

Adresa: Loc. Namaesti, Jud. Arges

Nr. Crt	Nr cadastral Nr. topografic	Suprafața* (mp)	Observații / Referințe
A1		755	Sector cadastral:20 Teren imprejmuit;

Construcții

Crt	Nr cadastral Nr. topografic	Adresa	Observații / Referințe
A1.1		Loc. Namaesti, Jud. Arges	Nr. niveluri:2; S. construita la sol:93 mp; S. construita desfasurata:186 mp;
A1.2		Loc. Namaesti, Jud. Arges	Nr. niveluri:1; S. construita la sol:33 mp; S. construita desfasurata:33 mp;

B. Partea II. Proprietari și acte

Inscrieri privitoare la dreptul de proprietate și alte drepturi reale		Referințe
/		
Act Normativ nr. 7, din 13/03/1996 emis de PARLAMENT (art. 13 alin. 15);		
B1	Inscrierea provizorie, drept de PROPRIETATE, dobandit prin Lege, cota actuala 1/1, cota initiala 1/1 1) COMUNA VALEA MARE PRAVĂȚ , CIF:5010196	A1
Act Normativ nr. 7, din 13/03/1996 emis de PARLAMENT (art. 12 alin. 16);		
B3	Intabulare, drept de PROPRIETATE, dobandit prin Construire, cota actuala 1/1, cota initiala 1/1 1) ANDREI MARIA , lipsă CNP	A1.1, A1.2

C. Partea III. SARCINI .

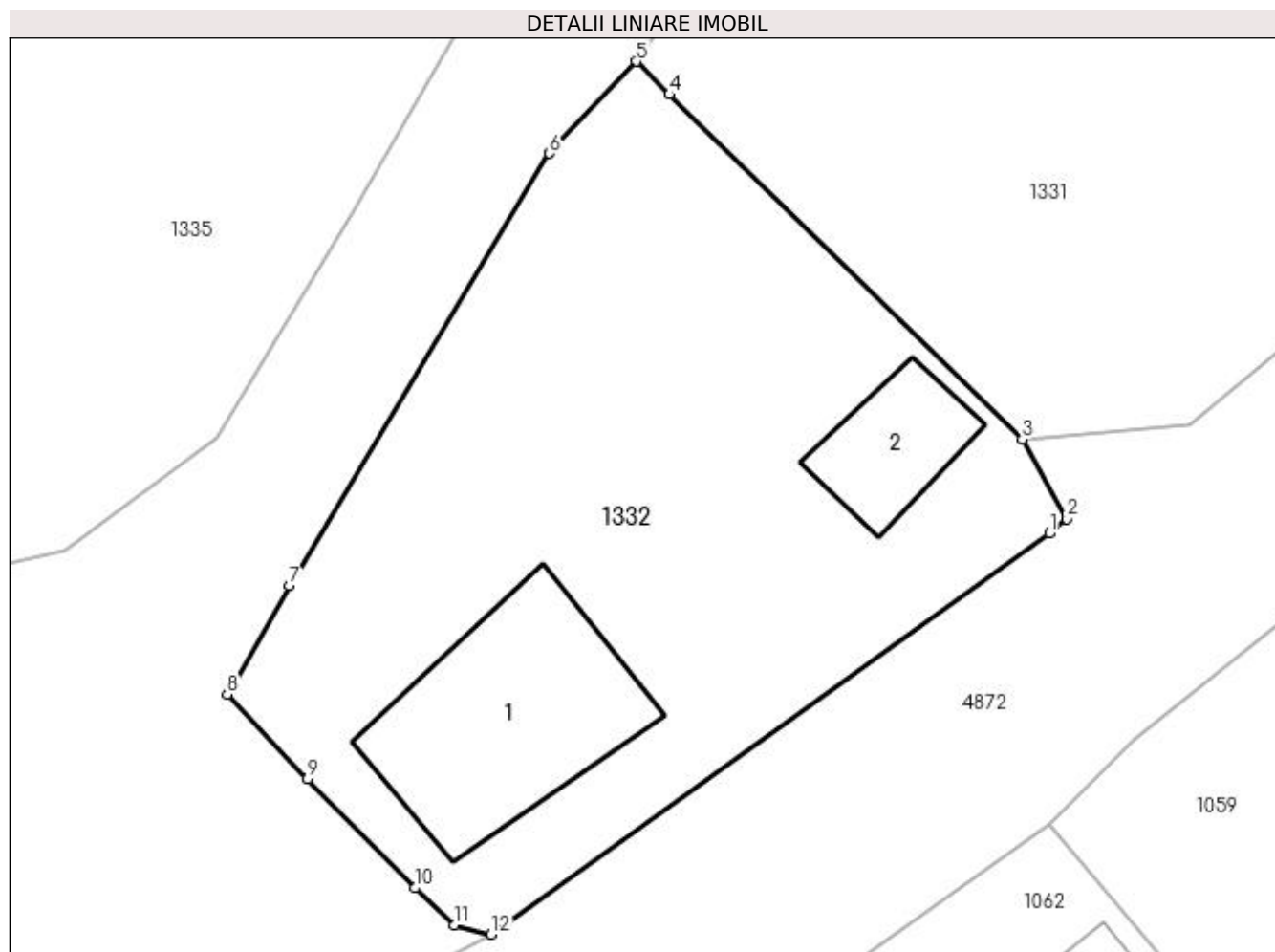
Inscrieri privind dezmembramintele dreptului de proprietate, drepturi reale de garanție și sarcini	Referințe
NU SUNT	

Anexa Nr. 1 La Partea I

Teren

Nr cadastral	Suprafața (mp)*	Observații / Referințe
	755	

* Suprafața este determinată în planul de proiecție Stereo 70.



Date referitoare la teren

Crt	Categorie folosință	Intra vilan	Suprafața (mp)	Tarla	Parcelă	Nr. topo	Observații / Referințe
1	curți constructii	DA	755	1	28,29,30	-	

Date referitoare la construcții

Crt	Număr	Destinație construcție	Supraf. (mp)	Situație juridică	Observații / Referințe
A1.1		construcții de locuințe	93	Cu acte	Nr. niveluri:2; S. construita la sol:93 mp; S. construita desfasurata:186 mp;
A1.2		construcții anexa	33	Cu acte	Nr. niveluri:1; S. construita la sol:33 mp; S. construita desfasurata:33 mp;

Lungime Segmente

1) Valorile lungimilor segmentelor sunt obținute din proiecție în plan.

Punct început	X / Y	Punct sfârșit	X / Y	Lungime segment (** (m))
1	509.302,72 423.247,33	2	509.303,512 423.247,983	1.026
2	509.303,512 423.247,983	3	509.301,499 423.251,552	4.098
3	509.301,499 423.251,552	4	509.285,641 423.267,041	22.167

Punct început	X / Y	Punct sfârșit	X / Y	Lungime segment (** (m)
4	509.285,641 423.267,041	5	509.284,16 423.268,52	2.093
5	509.284,16 423.268,52	6	509.280,256 423.264,392	5.682
6	509.280,256 423.264,392	7	509.268,56 423.244,966	22.675
7	509.268,56 423.244,966	8	509.265,771 423.240,102	5.607
8	509.265,771 423.240,102	9	509.269,38 423.236,298	5.244
9	509.269,38 423.236,298	10	509.274,205 423.231,402	6.874
10	509.274,205 423.231,402	11	509.275,969 423.229,726	2.433
11	509.275,969 423.229,726	12	509.277,639 423.229,324	1.718
12	509.277,639 423.229,324	1	509.302,72 423.247,33	30.875

** Lungimile segmentelor sunt determinate în planul de proiecție Stereo 70 și sunt rotunjite la 1 milimetru.

*** Distanța dintre puncte este formată din segmente cumulate ce sunt mai mici decât valoarea 1 milimetru.

**DATE DESPRE IMOBILUL NR. 1333**

Oficiul de Cadastru și Publicitate Imobiliară ARGES
Biroul de Cadastru și Publicitate Imobiliară Campulung

A. Partea I. Descrierea imobilului

TEREN Intravilan

Adresa: Loc. Namaesti, Jud. Arges

Nr. Crt	Nr cadastral Nr. topografic	Suprafața* (mp)	Observații / Referințe
A1		1.794	Sector cadastral:20 Teren neimprejmuit;

Construcții

Crt	Nr cadastral Nr. topografic	Adresa	Observații / Referințe
A1.1		Loc. Namaesti, Jud. Arges	Nr. niveluri:1; S. construita la sol:13 mp; S. construita desfasurata:13 mp;

B. Partea II. Proprietari și acte

Inscrieri privitoare la dreptul de proprietate și alte drepturi reale	Referințe
/	
Act Normativ nr. 7, din 13/03/1996 emis de PARLAMENT (art. 13 alin. 15);	
B1	Inscrierea provizorie, drept de PROPRIETATE, dobandit prin Lege, cota actuala 1/1, cota initiala 1/1
	1) COMUNA VALEA MARE PRAVAT, CIF:5010196

C. Partea III. SARCINI .

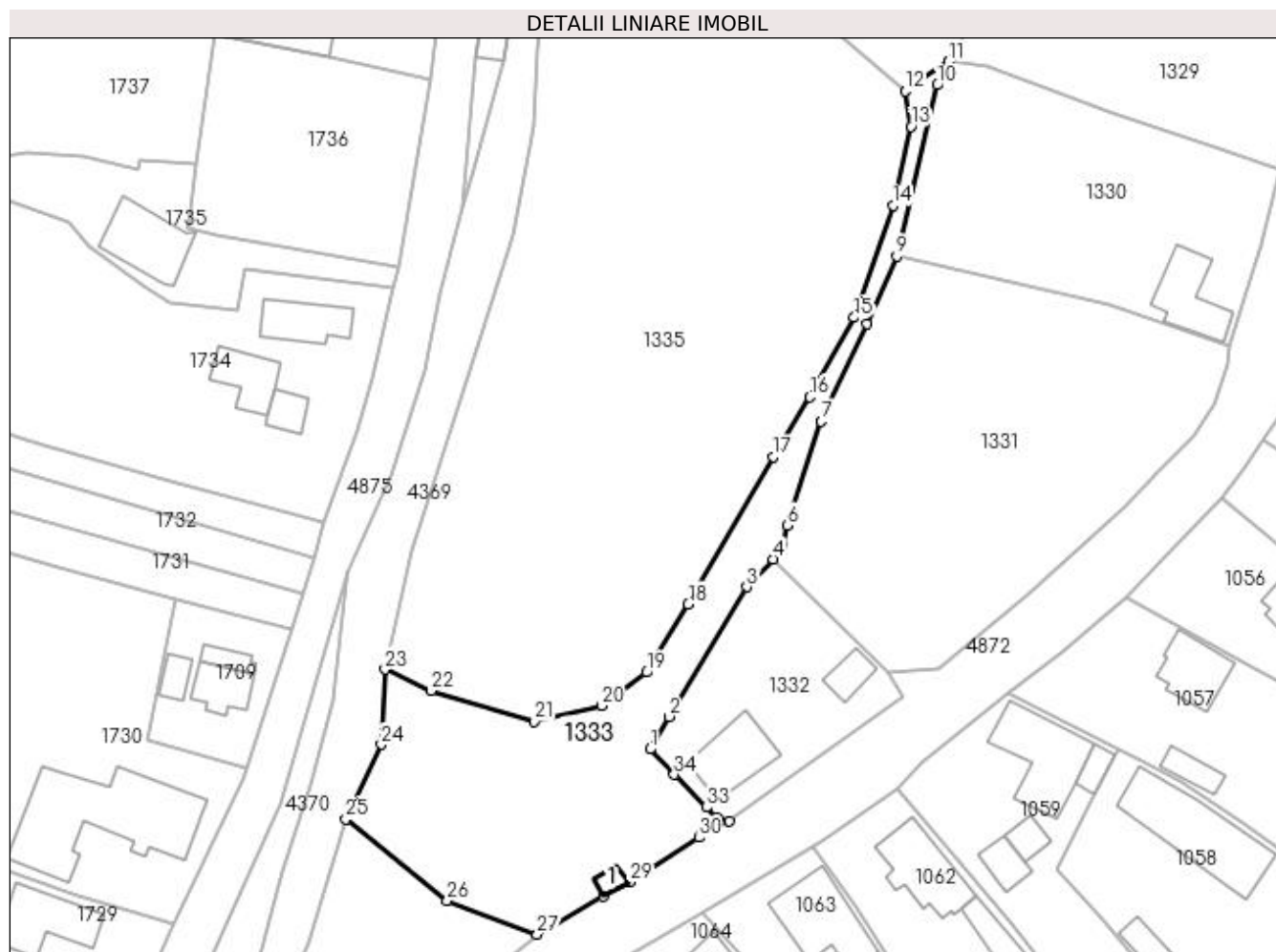
Inscrieri privind dezmembramintele dreptului de proprietate, drepturi reale de garanție și sarcini	Referințe
NU SUNT	

Anexa Nr. 1 La Partea I

Teren

Nr cadastral	Suprafața (mp)*	Observații / Referințe
	1.794	

* Suprafața este determinată în planul de proiecție Stereo 70.



Date referitoare la teren

Crt	Categorie folosință	Intra vilan	Suprafața (mp)	Tarla	Parcelă	Nr. topo	Observații / Referințe
1	faneata	DA	680	1	30	-	
2	pasune	DA	1.114	1	30	-	

Date referitoare la construcții

Crt	Număr	Destinație construcție	Supraf. (mp)	Situație juridică	Observații / Referințe
A1.1		constructii anexa	13	Cu acte	Nr. niveluri:1; S. construita la sol:13 mp; S. construita desfasurata:13 mp;

Lungime Segmente

1) Valorile lungimilor segmentelor sunt obținute din proiecție în plan.

Punct început	X / Y	Punct sfârșit	X / Y	Lungime segment (** (m)
1	509.265,771 423.240,102	2	509.268,56 423.244,966	5.607
3	509.280,256 423.264,392	4	509.284,16 423.268,52	5.682
5	509.285,583 423.270,556	6	509.286,261 423.273,57	3.089

Punct început	X / Y	Punct sfârșit	X / Y	Lungime segment (** (m)
2	509.268,56 423.244,966	3	509.280,256 423.264,392	22.675
4	509.284,16 423.268,52	5	509.285,583 423.270,556	2.484
6	509.286,261 423.273,57	7	509.291,359 423.289,087	16.333

Punct început	X / Y	Punct sfârșit	X / Y	Lungime segment (** (m)
7	509.291,359 423.289,087	8	509.298,239 423.303,658	16.114
9	509.302,655 423.313,806	10	509.308,701 423.339,404	26.302
11	509.310,39 423.342,93	12	509.303,973 423.338,482	7.808
13	509.304,81 423.333,197	14	509.302,079 423.321,411	12.098
15	509.296,308 423.304,656	16	509.289,676 423.292,75	13.629
17	509.284,17 423.283,851	18	509.271,475 423.261,826	25.422
19	509.265,29 423.251,595	20	509.258,525 423.246,592	8.414
21	509.248,493 423.244,251	22	509.233,045 423.248,835	16.114
23	509.226,143 423.252,05	24	509.225,559 423.240,804	11.261
25	509.220,269 423.229,653	26	509.235,439 423.217,439	19.476
27	509.248,868 423.212,428	28	509.258,794 423.218,134	11.449
29	509.262,75 423.220,225	30	509.273,053 423.226,91	12.282
31	509.277,639 423.229,324	32	509.275,969 423.229,726	1.718
33	509.274,205 423.231,402	34	509.269,38 423.236,298	6.874

Punct început	X / Y	Punct sfârșit	X / Y	Lungime segment (** (m)
8	509.298,239 423.303,658	9	509.302,655 423.313,806	11.067
10	509.308,701 423.339,404	11	509.310,39 423.342,93	3.91
12	509.303,973 423.338,482	13	509.304,81 423.333,197	5.351
14	509.302,079 423.321,411	15	509.296,308 423.304,656	17.721
16	509.289,676 423.292,75	17	509.284,17 423.283,851	10.465
18	509.271,475 423.261,826	19	509.265,29 423.251,595	11.955
20	509.258,525 423.246,592	21	509.248,493 423.244,251	10.302
22	509.233,045 423.248,835	23	509.226,143 423.252,05	7.614
24	509.225,559 423.240,804	25	509.220,269 423.229,653	12.342
26	509.235,439 423.217,439	27	509.248,868 423.212,428	14.333
28	509.258,794 423.218,134	29	509.262,75 423.220,225	4.475
30	509.273,053 423.226,91	31	509.277,639 423.229,324	5.183
32	509.275,969 423.229,726	33	509.274,205 423.231,402	2.433
34	509.269,38 423.236,298	1	509.265,771 423.240,102	5.244

** Lungimile segmentelor sunt determinate în planul de proiecție Stereo 70 și sunt rotunjite la 1 milimetru.

*** Distanța dintre puncte este formată din segmente cumulate ce sunt mai mici decât valoarea 1 milimetru.

**DATE DESPRE IMOBILUL NR. 1334**

Oficiul de Cadastru și Publicitate Imobiliară ARGES
Biroul de Cadastru și Publicitate Imobiliară Campulung

A. Partea I. Descrierea imobilului

TEREN Intravilan

Adresa: Loc. Namaesti, Jud. Arges

Nr. Crt	Nr cadastral Nr. topografic	Suprafața* (mp)	Observații / Referințe
A1		1.839	Sector cadastral:20 Teren neimprejmuit;

Construcții

Crt	Nr cadastral Nr. topografic	Adresa	Observații / Referințe
A1.1		Loc. Namaesti, Jud. Arges	Nr. niveluri:1; S. construita la sol:25 mp; S. construita desfasurata:25 mp;

B. Partea II. Proprietari și acte

Inscrieri privitoare la dreptul de proprietate și alte drepturi reale	Referințe
/	
Act Normativ nr. 7, din 13/03/1996 emis de PARLAMENT (art. 13 alin. 15);	
B1	Inscrierea provizorie, drept de PROPRIETATE, dobandit prin Lege, cota actuala 1/1, cota initiala 1/1 1) COMUNA VALEA MARE PRAVAT, CIF:5010196

C. Partea III. SARCINI .

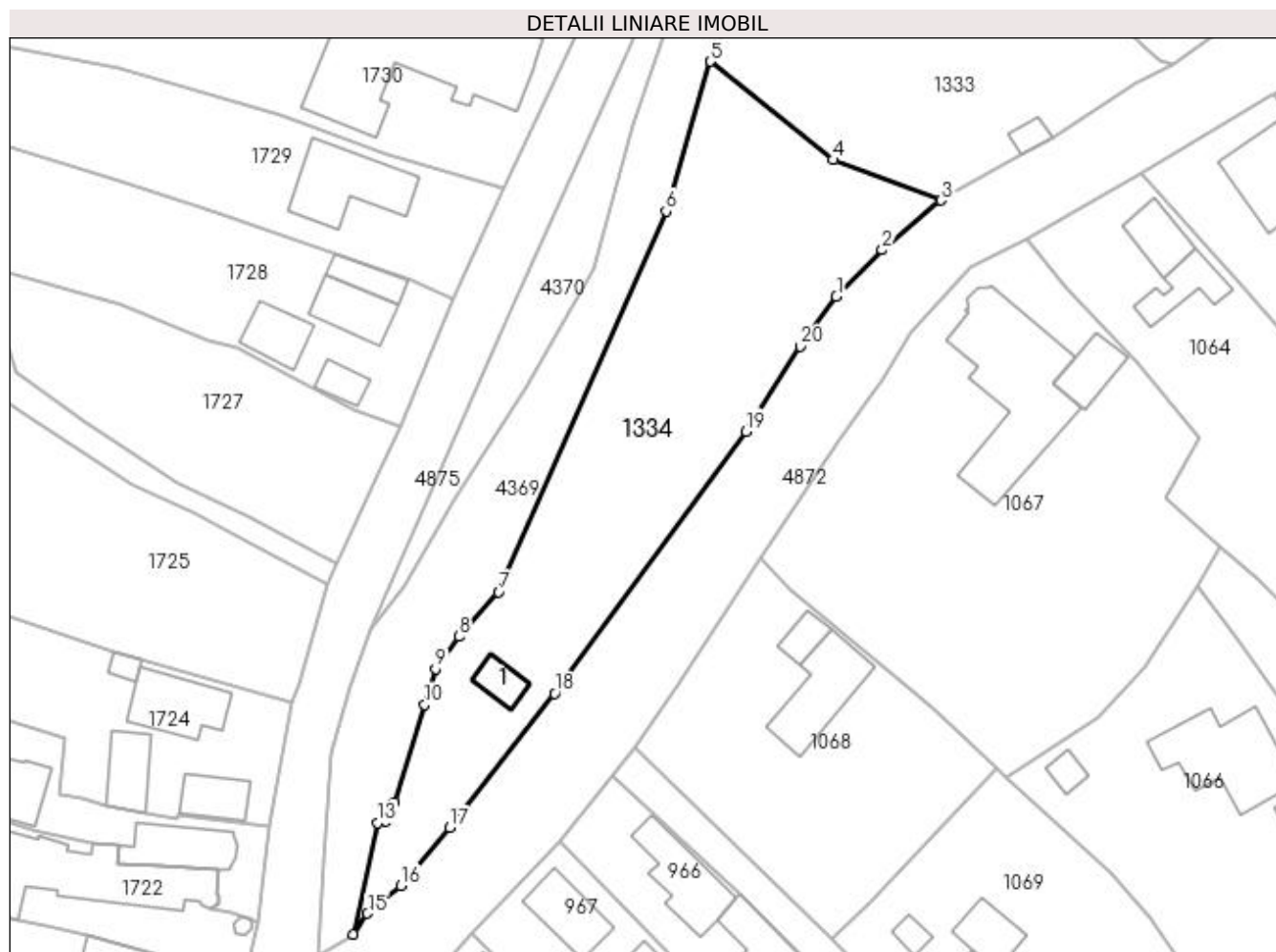
Inscrieri privind dezmembramintele dreptului de proprietate, drepturi reale de garanție și sarcini	Referințe
NU SUNT	

Anexa Nr. 1 La Partea I

Teren

Nr cadastral	Suprafața (mp)*	Observații / Referințe
	1.839	

* Suprafața este determinată în planul de proiecție Stereo 70.



Date referitoare la teren

Crt	Categorie folosință	Intra vilan	Suprafața (mp)	Tarla	Parcelă	Nr. topo	Observații / Referințe
1	arabil	DA	340	1	30,31	-	
2	curți construcții	DA	250	1	30	-	
3	neproductiv	DA	786	1	30	-	
4	pasune	DA	463	1	30	-	

Date referitoare la construcții

Crt	Număr	Destinație construcție	Supraf. (mp)	Situație juridică	Observații / Referințe
A1.1		construcții anexa	25	Cu acte	Nr. niveluri:1; S. construita la sol:25 mp; S. construita desfasurata:25 mp;

Lungime Segmente

1) Valorile lungimilor segmentelor sunt obținute din proiecție în plan.

Punct început	X / Y	Punct sfârșit	X / Y	Lungime segment (** (m)
1	509.235,893 423.200,496	2	509.241,564 423.206,291	8.108

Punct început	X / Y	Punct sfârșit	X / Y	Lungime segment (** (m)
2	509.241,564 423.206,291	3	509.248,868 423.212,428	9.54
3	509.248,868 423.212,428	4	509.235,439 423.217,439	14.333
4	509.235,439 423.217,439	5	509.220,269 423.229,653	19.476
5	509.220,269 423.229,653	6	509.214,778 423.211,085	19.363
6	509.214,778 423.211,085	7	509.194,012 423.163,875	51.575
7	509.194,012 423.163,875	8	509.189,053 423.158,337	7.434
8	509.189,053 423.158,337	9	509.186,136 423.154,375	4.92
9	509.186,136 423.154,375	10	509.184,781 423.149,92	4.657
10	509.184,781 423.149,92	11	509.181,022 423.137,811	12.679
11	509.181,022 423.137,811	12	509.180,039 423.135,495	2.516
12	509.180,039 423.135,495	13	509.178,924 423.135,275	1.136
13	509.178,924 423.135,275	14	509.175,947 423.121,439	14.153
14	509.175,947 423.121,439	15	509.177,725 423.124,027	3.14
15	509.177,725 423.124,027	16	509.181,911 423.127,432	5.396
16	509.181,911 423.127,432	17	509.187,948 423.134,672	9.427
17	509.187,948 423.134,672	18	509.200,924 423.151,309	21.099
18	509.200,924 423.151,309	19	509.224,665 423.183,772	40.218
19	509.224,665 423.183,772	20	509.231,404 423.194,336	12.53
20	509.231,404 423.194,336	1	509.235,893 423.200,496	7.622

** Lungimile segmentelor sunt determinate în planul de proiecție Stereo 70 și sunt rotunjite la 1 milimetru.

*** Distanța dintre puncte este formată din segmente cumulate ce sunt mai mici decât valoarea 1 milimetru.

**DATE DESPRE IMOBILUL NR. 1335**

Oficiul de Cadastru și Publicitate Imobiliară ARGES
Biroul de Cadastru și Publicitate Imobiliară Campulung

A. Partea I. Descrierea imobilului

TEREN Intravilan

Adresa: Loc. Namaesti, Jud. Arges

Nr. Crt	Nr cadastral Nr. topografic	Suprafața* (mp)	Observații / Referințe
A1		Din acte: 5.014 Masurata: 5.902	Sector cadastral:20 Teren imprejmuit;

B. Partea II. Proprietari și acte

Inscrieri privitoare la dreptul de proprietate și alte drepturi reale		Referințe
/		
Act Administrativ nr. 9720, din 06/05/1993 emis de CJPSDPAT ARGES;		
B1	Intabulare, drept de PROPRIETATE, dobandit prin Reconstituire, cota actuala 1/1, cota initiala 1/1 1) COSMESCU LUCREȚIA, lipsă CNP 2) FINANȚU NICOLAE, lipsă CNP	A1

C. Partea III. SARCINI .

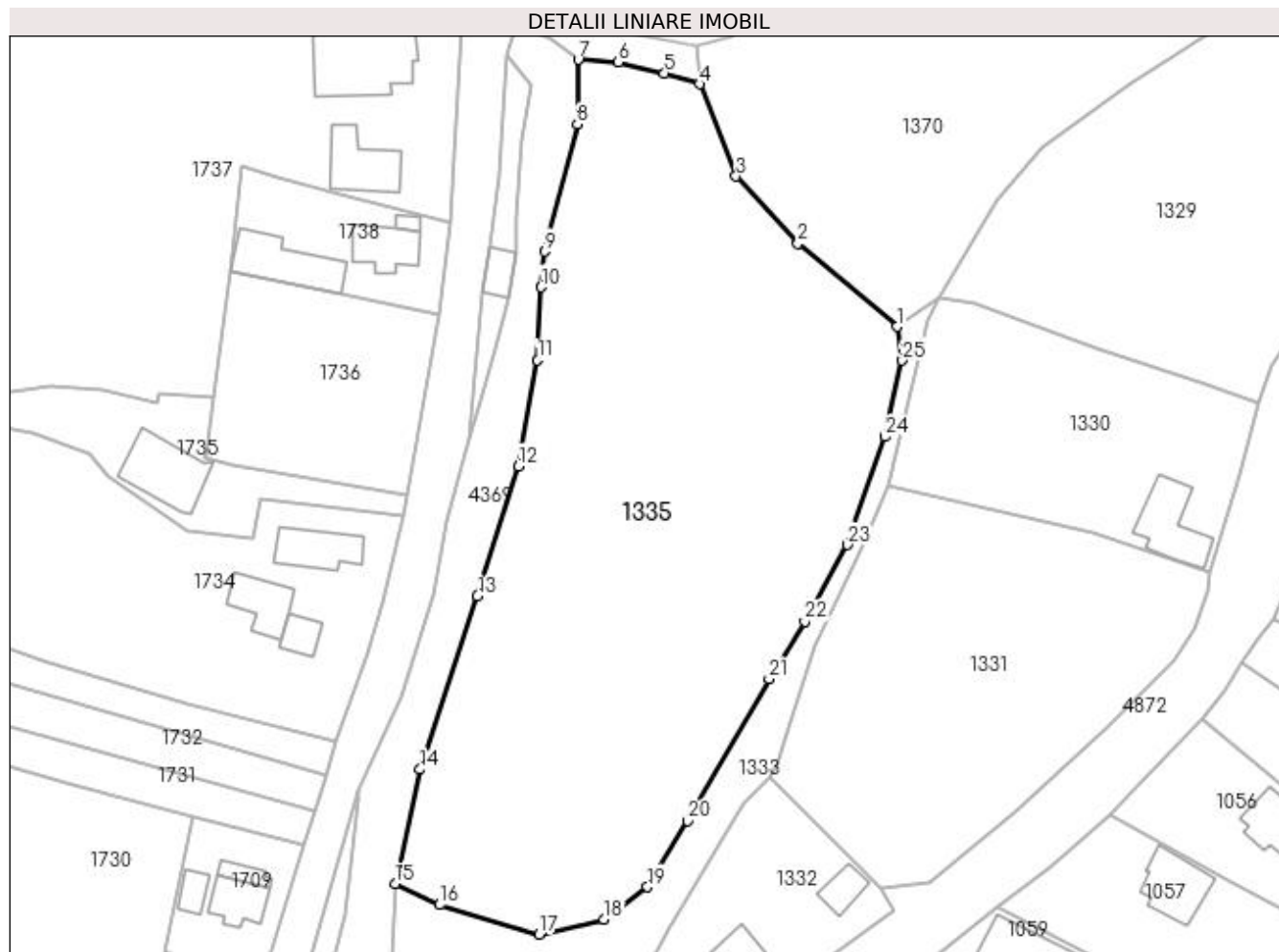
Inscrieri privind dezmembramintele dreptului de proprietate, drepturi reale de garanție și sarcini	Referințe
NU SUNT	

Anexa Nr. 1 La Partea I

Teren

Nr cadastral	Suprafața (mp)*	Observații / Referințe
	Din acte: 5.014 Masurata: 5.902	

* Suprafața este determinată în planul de proiecție Stereo 70.



Date referitoare la teren

Crt	Categorie folosință	Intra vilan	Suprafața (mp)	Tarla	Parcelă	Nr. topo	Observații / Referințe
1	faneata	DA	5.902	1	32,33,34	-	În act se regăsește T2 și P48

Lungime Segmente

1) Valorile lungimilor segmentelor sunt obținute din proiecție în plan.

Punct început	X / Y	Punct sfârșit	X / Y	Lungime segment (** (m)
1	509.303,973 423.338,482	2	509.288,64 423.351,397	20.047
3	509.279,027 423.361,795	4	509.273,356 423.376,092	15.381
5	509.267,927 423.377,781	6	509.260,765 423.379,491	7.363
7	509.254,554 423.379,862	8	509.254,461 423.369,86	10.002
9	509.249,349 423.350,116	10	509.248,796 423.344,604	5.54

Punct început	X / Y	Punct sfârșit	X / Y	Lungime segment (** (m)
2	509.288,64 423.351,397	3	509.279,027 423.361,795	14.161
4	509.273,356 423.376,092	5	509.267,927 423.377,781	5.686
6	509.260,765 423.379,491	7	509.254,554 423.379,862	6.222
8	509.254,461 423.369,86	9	509.249,349 423.350,116	20.395
10	509.248,796 423.344,604	11	509.248,25 423.333,259	11.358

Punct început	X / Y	Punct sfârșit	X / Y	Lungime segment (** (m)
11	509.248,25 423.333,259	12	509.245,313 423.316,824	16.695
13	509.238,948 423.296,667	14	509.230,015 423.269,805	28.308
15	509.226,143 423.252,05	16	509.233,045 423.248,835	7.614
17	509.248,493 423.244,251	18	509.258,525 423.246,592	10.302
19	509.265,29 423.251,595	20	509.271,475 423.261,826	11.955
21	509.284,17 423.283,851	22	509.289,676 423.292,75	10.465
23	509.296,308 423.304,656	24	509.302,079 423.321,411	17.721
25	509.304,81 423.333,197	1	509.303,973 423.338,482	5.351

Punct început	X / Y	Punct sfârșit	X / Y	Lungime segment (** (m)
12	509.245,313 423.316,824	13	509.238,948 423.296,667	21.138
14	509.230,015 423.269,805	15	509.226,143 423.252,05	18.172
16	509.233,045 423.248,835	17	509.248,493 423.244,251	16.114
18	509.258,525 423.246,592	19	509.265,29 423.251,595	8.414
20	509.271,475 423.261,826	21	509.284,17 423.283,851	25.422
22	509.289,676 423.292,75	23	509.296,308 423.304,656	13.629
24	509.302,079 423.321,411	25	509.304,81 423.333,197	12.098

** Lungimile segmentelor sunt determinate în planul de proiecție Stereo 70 și sunt rotunjite la 1 milimetru.

*** Distanța dintre puncte este formată din segmente cumulate ce sunt mai mici decât valoarea 1 milimetru.

**DATE DESPRE IMOBILUL NR. 1336**

Oficiul de Cadastru și Publicitate Imobiliară ARGES
Biroul de Cadastru și Publicitate Imobiliară Campulung

A. Partea I. Descrierea imobilului

TEREN Extravilan

Adresa: Jud. Arges, Sat Namaiesti, Punctul.,Caminul Casei'

Nr. Crt	Nr cadastral Nr. topografic	Suprafața* (mp)	Observații / Referințe
A1	81160	6.110	Sector cadastral:20 Teren neimprejmuit;

B. Partea II. Proprietari și acte

Inscrieri privitoare la dreptul de proprietate și alte drepturi reale		Referințe
6693 / 20/05/2015		
Act Notarial nr. 397, din 19/05/2015 emis de IONESCU IULIA;		
B3	Intabulare, drept de PROPRIETATE, dobandit prin Conventie, cota actuala 1/1, cota initiala 1/1 1) FOLEA-TRIFAN MARIUS-GHEORGHE 2) FOLEA TRIFAN ELENA ALINA, soti	A1

C. Partea III. SARCINI .

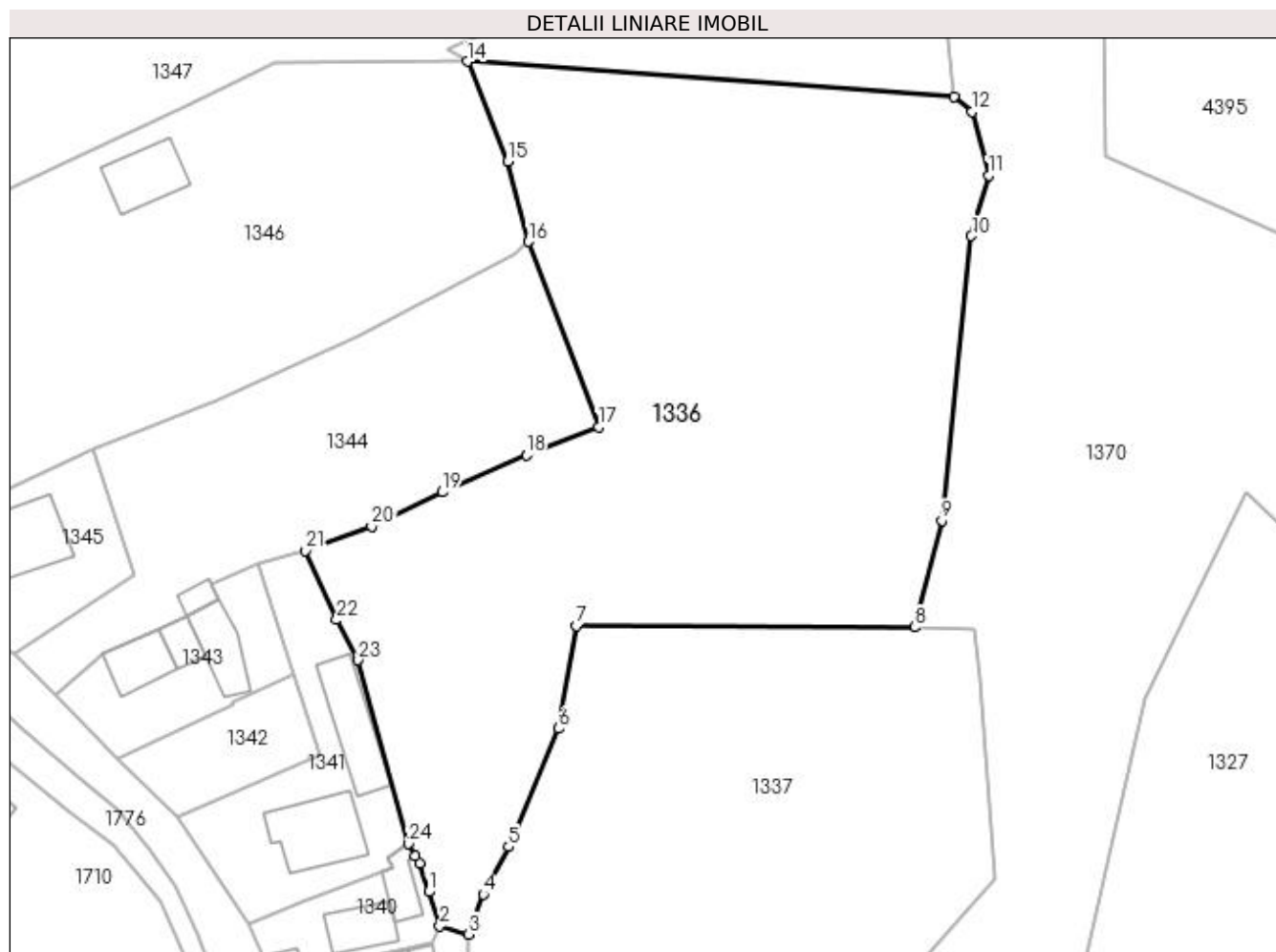
Inscrieri privind dezmembramintele dreptului de proprietate, drepturi reale de garanție și sarcini	Referințe
NU SUNT	

Anexa Nr. 1 La Partea I

Teren

Nr cadastral	Suprafața (mp)*	Observații / Referințe
81160	6.110	

* Suprafața este determinată în planul de proiecție Stereo 70.



Date referitoare la teren

Crt	Categorie folosință	Intravilan	Suprafața (mp)	Tarla	Parcelă	Nr. topo	Observații / Referințe
1	pasune	NU	1.627	1	39	-	Suprafata din acte a terenului este 6267mp iar din masuratori 6579mp din care 469mp-intravilan si 6110mp - extravilan.S-au intocmit doua documentatii
2	faneata	NU	4.483	42	712	-	Suprafata din acte a terenului este 6267mp iar din masuratori 6579mp din care 469mp-intravilan si 6110mp - extravilan.S-au intocmit doua documentatii

Lungime Segmente

1) Valorile lungimilor segmentelor sunt obținute din proiecție în plan.

Punct început	X / Y	Punct sfârșit	X / Y	Lungime segment (** (m)	Punct început	X / Y	Punct sfârșit	X / Y	Lungime segment (** (m)
1	509.268,978 423.440,202	2	509.270,565 423.435,28	5.172	2	509.270,565 423.435,28	3	509.274,607 423.434,123	4.204
3	509.274,607 423.434,123	4	509.276,765 423.439,823	6.095	4	509.276,765 423.439,823	5	509.280,393 423.446,608	7.694

Punct început	X / Y	Punct sfârșit	X / Y	Lungime segment (** (m)	Punct început	X / Y	Punct sfârșit	X / Y	Lungime segment (** (m)
5	509.280,393 423.446,608	6	509.287,533 423.463,502	18.341	6	509.287,533 423.463,502	7	509.290,064 423.478,133	14.848
7	509.290,064 423.478,133	8	509.338,399 423.477,974	48.335	8	509.338,399 423.477,974	9	509.342,285 423.493,217	15.731
9	509.342,285 423.493,217	10	509.346,481 423.533,83	40.829	10	509.346,481 423.533,83	11	509.348,941 423.542,486	8.999
11	509.348,941 423.542,486	12	509.346,618 423.551,59	9.396	12	509.346,618 423.551,59	13	509.343,989 423.553,76	3.409
13	509.343,989 423.553,76	14	509.274,497 423.558,741	69.67	14	509.274,497 423.558,741	15	509.280,225 423.544,465	15.382
15	509.280,225 423.544,465	16	509.283,231 423.533,017	11.836	16	509.283,231 423.533,017	17	509.293,218 423.506,531	28.306
17	509.293,218 423.506,531	18	509.282,903 423.502,57	11.049	18	509.282,903 423.502,57	19	509.270,912 423.497,261	13.114
19	509.270,912 423.497,261	20	509.260,839 423.492,368	11.199	20	509.260,839 423.492,368	21	509.251,399 423.488,905	10.055
21	509.251,399 423.488,905	22	509.255,805 423.479,03	10.813	22	509.255,805 423.479,03	23	509.258,92 423.473,295	6.526
23	509.258,92 423.473,295	24	509.266,092 423.447,047	27.21	24	509.266,092 423.447,047	25	509.267,091 423.445,281	2.029
25	509.267,091 423.445,281	26	509.267,669 423.444,261	1.172	26	509.267,669 423.444,261	1	509.268,978 423.440,202	4.265

** Lungimile segmentelor sunt determinate în planul de proiecție Stereo 70 și sunt rotunjite la 1 milimetru.

*** Distanța dintre puncte este formată din segmente cumulate ce sunt mai mici decât valoarea 1 milimetru.

**DATE DESPRE IMOBILUL NR. 1337**

Oficiul de Cadastru și Publicitate Imobiliară ARGES
Biroul de Cadastru și Publicitate Imobiliară Campulung

A. Partea I. Descrierea imobilului

TEREN Necunoscut

Nr. CF vechi:502
Nr. cadastral vechi:742

Adresa: Loc. Namaesti, Nr. 128, Jud. Arges

Nr. Crt	Nr cadastral Nr. topografic	Suprafața* (mp)	Observații / Referințe
A1	82163	5.362	Sector cadastral:20 Teren neimprejmuit;

Construcții

Crt	Nr cadastral Nr. topografic	Adresa	Observații / Referințe
A1.1	82163-C1	Loc. Namaesti, Nr. 128, Jud. Arges	Nr. niveluri:1; S. construita la sol:43 mp; S. construita desfasurata:43 mp; casa
A1.2	82163-C2	Loc. Namaesti, Nr. 128, Jud. Arges	Nr. niveluri:1; S. construita la sol:14 mp; S. construita desfasurata:14 mp; bucatarie;se rectifica cf.art.12,alin.16 (Legea7/1996)

B. Partea II. Proprietari și acte

Inscrieri privitoare la dreptul de proprietate și alte drepturi reale	Referințe
107 / 11/01/2006	
Act Notarial nr. 56, din 10/01/2006 emis de BNP Tuluca Filofteia;	
B1	A1, A1.1, A1.2
Intabulare, drept de PROPRIETATE, dobandit prin Conventie, cota actuala 1/1, cota initiala 1/1 1) GIOVANI MARIA, necasatorita	

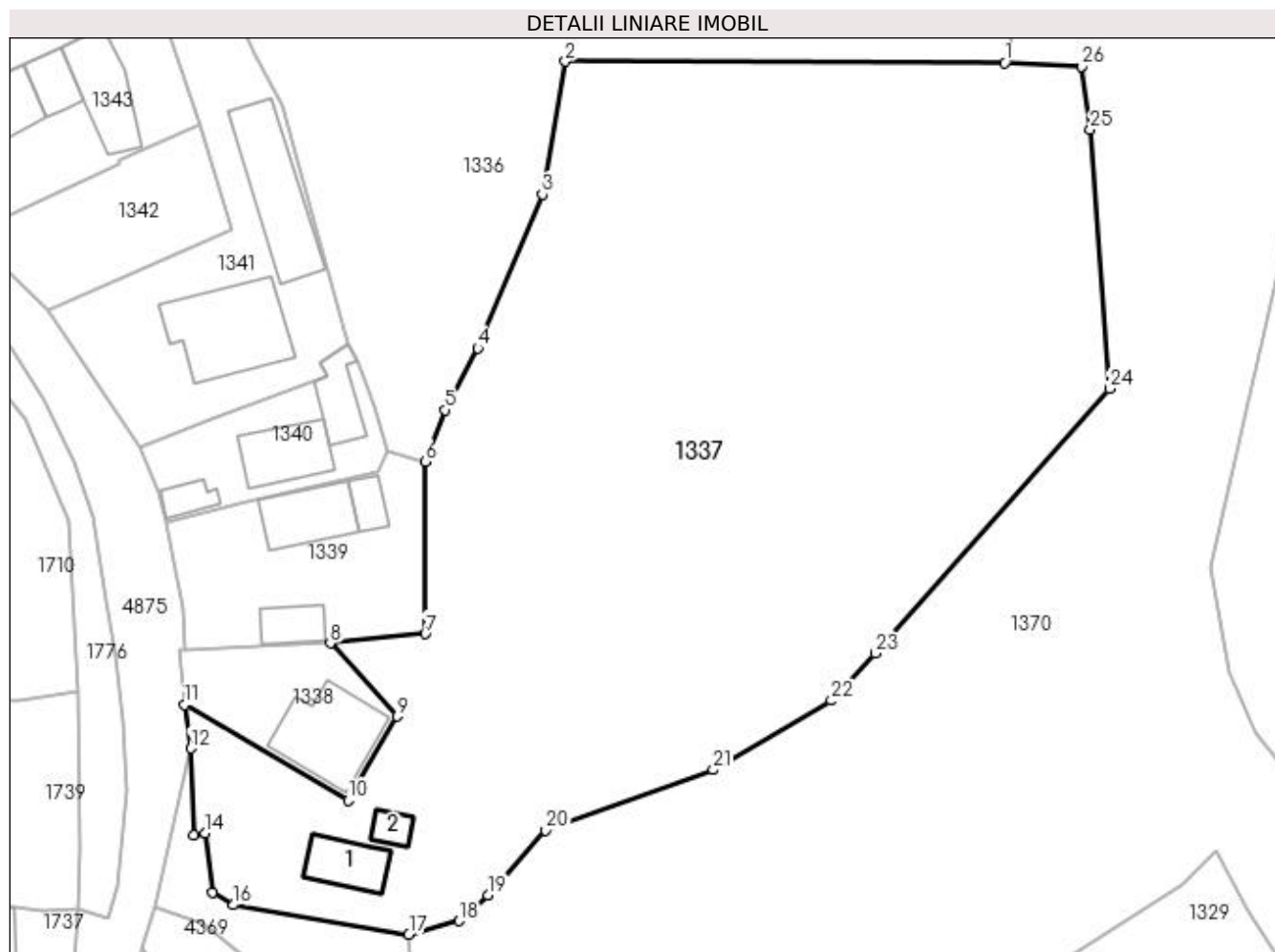
C. Partea III. SARCINI .

Inscrieri privind dezmembramintele dreptului de proprietate, drepturi reale de garanție și sarcini	Referințe
NU SUNT	

Anexa Nr. 1 La Partea I**Teren**

Nr cadastral	Suprafața (mp)*	Observații / Referințe
82163	5.362	

* Suprafața este determinată în planul de proiecție Stereo 70.

**Date referitoare la teren**

Crt	Categorie folosință	Intra vilan	Suprafața (mp)	Tarla	Parcelă	Nr. topo	Observații / Referințe
1	curți construcții	DA	489	1	36	-	
2	pasune	NU	485	42	705	-	
3	padure	NU	1.380	42	705	-	
4	pasune	NU	3.008	42	705	-	Pășune împădurită

Date referitoare la construcții

Crt	Număr	Destinație construcție	Supraf. (mp)	Situație juridică	Observații / Referințe
A1.1	82163-C1	construcții de locuințe	43	Cu acte	Nr. niveluri:1; S. construită la sol:43 mp; S. construită desfasurată:43 mp; casa
A1.2	82163-C2	construcții anexa	Din acte: 17 Masurată: 14	Cu acte	Nr. niveluri:1; S. construită la sol:14 mp; S. construită desfasurată:14 mp; bucatarie;se rectifică cf.art.12,alin.16(Legea7/1996)

Lungime Segmente

1) Valorile lungimilor segmentelor sunt obținute din proiecție în plan.

Punct început	X / Y	Punct sfârșit	X / Y	Lungime segment (** (m)	Punct început	X / Y	Punct sfârșit	X / Y	Lungime segment (** (m)
---------------	-------	---------------	-------	-------------------------	---------------	-------	---------------	-------	-------------------------

Punct început	X / Y	Punct sfârșit	X / Y	Lungime segment (** (m)
1	509.338,399 423.477,974	2	509.290,064 423.478,133	48.335
3	509.287,533 423.463,502	4	509.280,393 423.446,608	18.341
5	509.276,765 423.439,823	6	509.274,607 423.434,123	6.095
7	509.274,627 423.415,192	8	509.264,18 423.414,165	10.497
9	509.271,519 423.406,114	10	509.266,144 423.396,882	10.683
11	509.248,152 423.407,399	12	509.248,819 423.402,59	4.855
13	509.249,171 423.393,027	14	509.250,448 423.393,271	1.3
15	509.251,188 423.386,698	16	509.253,55 423.385,385	2.702
17	509.272,836 423.382,141	18	509.278,349 423.383,623	5.709
19	509.281,563 423.386,461	20	509.287,875 423.393,581	9.515
21	509.306,308 423.400,236	22	509.319,311 423.407,857	15.072
23	509.324,136 423.413,047	24	509.349,935 423.442,175	38.911
25	509.347,796 423.470,687	26	509.346,853 423.477,597	6.974

Punct început	X / Y	Punct sfârșit	X / Y	Lungime segment (** (m)
2	509.290,064 423.478,133	3	509.287,533 423.463,502	14.848
4	509.280,393 423.446,608	5	509.276,765 423.439,823	7.694
6	509.274,607 423.434,123	7	509.274,627 423.415,192	18.931
8	509.264,18 423.414,165	9	509.271,519 423.406,114	10.894
10	509.266,144 423.396,882	11	509.248,152 423.407,399	20.84
12	509.248,819 423.402,59	13	509.249,171 423.393,027	9.569
14	509.250,448 423.393,271	15	509.251,188 423.386,698	6.615
16	509.253,55 423.385,385	17	509.272,836 423.382,141	19.557
18	509.278,349 423.383,623	19	509.281,563 423.386,461	4.288
20	509.287,875 423.393,581	21	509.306,308 423.400,236	19.598
22	509.319,311 423.407,857	23	509.324,136 423.413,047	7.086
24	509.349,935 423.442,175	25	509.347,796 423.470,687	28.592
26	509.346,853 423.477,597	1	509.338,399 423.477,974	8.462

** Lungimile segmentelor sunt determinate în planul de proiecție Stereo 70 și sunt rotunjite la 1 milimetru.

*** Distanța dintre puncte este formată din segmente cumulate ce sunt mai mici decât valoarea 1 milimetru.

**DATE DESPRE IMOBILUL NR. 1338**

Oficiul de Cadastru și Publicitate Imobiliară ARGES
Biroul de Cadastru și Publicitate Imobiliară Campulung

A. Partea I. Descrierea imobilului

TEREN Intravilan

Nr. CF vechi:503
Nr. cadastral vechi:743

Adresa: Loc. Namaesti, Nr. 127, Jud. Arges

Nr. Crt	Nr cadastral Nr. topografic	Suprafata* (mp)	Observatii / Referinte
A1	82164	250	Sector cadastral:20 Teren neimprejmuit;

Construcții

Crt	Nr cadastral Nr. topografic	Adresa	Observatii / Referinte
A1.1	82164-C1	Loc. Namaesti, Nr. 127, Jud. Arges	Nr. niveluri:1; S. construita la sol:89 mp; S. construita desfasurata:89 mp; casa

B. Partea II. Proprietari și acte

Inscrieri privitoare la dreptul de proprietate și alte drepturi reale		Referințe
108 / 11/01/2006		
Act Notarial nr. 55, din 10/01/2006 emis de BNP Tuluca Filofteia;		
B1	Intabulare, drept de PROPRIETATE, dobandit prin Conventie, cota actuala 1/1, cota initiala 1/1 1) GIOVANI MARIA, necasatorita	A1, A1.1

C. Partea III. SARCINI .

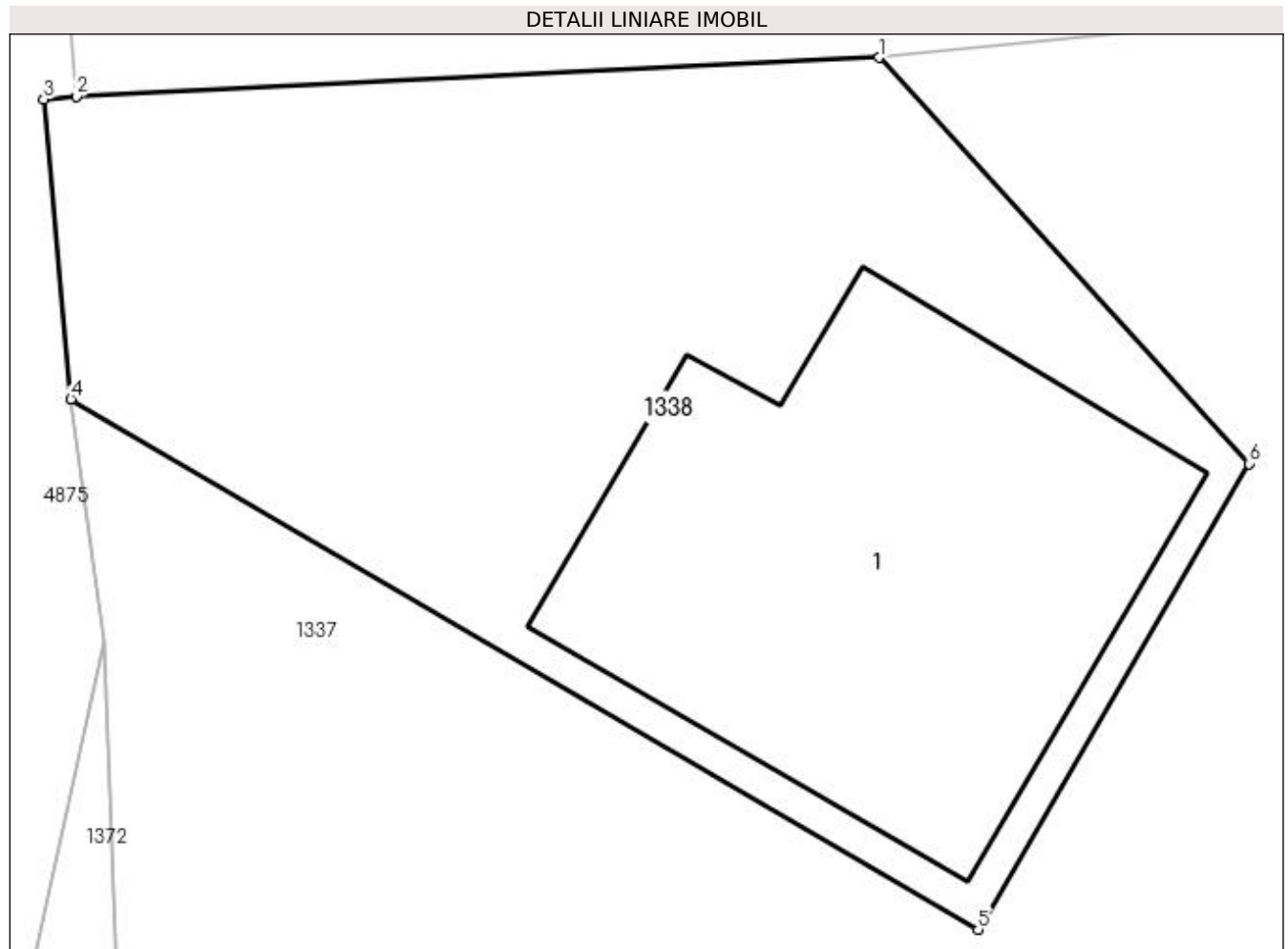
Inscrieri privind dezmembramintele dreptului de proprietate, drepturi reale de garanție și sarcini	Referințe
NU SUNT	

Anexa Nr. 1 La Partea I

Teren

Nr cadastral	Suprafața (mp)*	Observații / Referințe
82164	250	

* Suprafața este determinată în planul de proiecție Stereo 70.



Date referitoare la teren

Crt	Categorie folosință	Intra vilan	Suprafața (mp)	Tarla	Parcelă	Nr. topo	Observații / Referințe
1	curți constructii	DA	250	1	36	-	

Date referitoare la construcții

Crt	Număr	Destinație construcție	Supraf. (mp)	Situație juridică	Observații / Referințe
A1.1	82164-C1	construcții de locuințe	89	Cu acte	Nr. niveluri:1; S. construita la sol:89 mp; S. construita desfasurata:89 mp; casa

Lungime Segmente

1) Valorile lungimilor segmentelor sunt obținute din proiecție în plan.

Punct început	X / Y	Punct sfârșit	X / Y	Lungime segment (** (m)
1	509.264,18 423.414,165	2	509.248,259 423.413,396	15.94
2	509.248,259 423.413,396	3	509.247,611 423.413,344	0.65
3	509.247,611 423.413,344	4	509.248,152 423.407,399	5.97
4	509.248,152 423.407,399	5	509.266,144 423.396,882	20.84

Punct început	X / Y	Punct sfârșit	X / Y	Lungime segment (** (m)
5	509.266,144 423.396,882	6	509.271,519 423.406,114	10.683
6	509.271,519 423.406,114	1	509.264,18 423.414,165	10.894

** Lungimile segmentelor sunt determinate în planul de proiecție Stereo 70 și sunt rotunjite la 1 milimetru.

*** Distanța dintre puncte este formată din segmente cumulate ce sunt mai mici decât valoarea 1 milimetru.

**DATE DESPRE IMOBILUL NR. 1339**

Oficiul de Cadastru și Publicitate Imobiliară ARGES
Biroul de Cadastru și Publicitate Imobiliară Campulung

A. Partea I. Descrierea imobilului

TEREN Intravilan

Adresa: Loc. Namaesti, Nr. 126, Jud. Arges, Punctul,,Caminul Casei'

Nr. Crt	Nr cadastral Nr. topografic	Suprafața* (mp)	Observații / Referințe
A1	81159	Din acte: 469 Masurata: 468	Sector cadastral:20 Teren neimprejmit;

Construcții

Crt	Nr cadastral Nr. topografic	Adresa	Observații / Referințe
A1.1	81159-C1	Loc. Namaesti, Nr. 126, Jud. Arges, Punctul,,Caminul Casei'	Nr. niveluri:2; S. construita la sol:58 mp; S. construita desfasurata:116 mp; casa-construita in 1950
A1.2	81159-C2	Loc. Namaesti, Nr. 126, Jud. Arges, Punctul,,Caminul Casei'	Nr. niveluri:1; S. construita la sol:28 mp; S. construita desfasurata:28 mp; casa-construita in 1957
A1.3	81159-C3	Loc. Namaesti, Nr. 126, Jud. Arges, Punctul,,Caminul Casei'	Nr. niveluri:1; S. construita la sol:20 mp; S. construita desfasurata:20 mp; anexa-construita in 1950

B. Partea II. Proprietari și acte

Inscrieri privitoare la dreptul de proprietate și alte drepturi reale		Referințe
6691 / 20/05/2015		
Act Notarial nr. 397, din 19/05/2015 emis de IONESCU IULIA;		
B3	Intabulare, drept de PROPRIETATE, dobandit prin Conventie, cota actuala 1/1, cota initiala 1/1 1) FOLEA-TRIFAN MARIUS-GHEORGHE 2) FOLEA TRIFAN ELENA ALINA, sotii	A1, A1.1, A1.2, A1.3

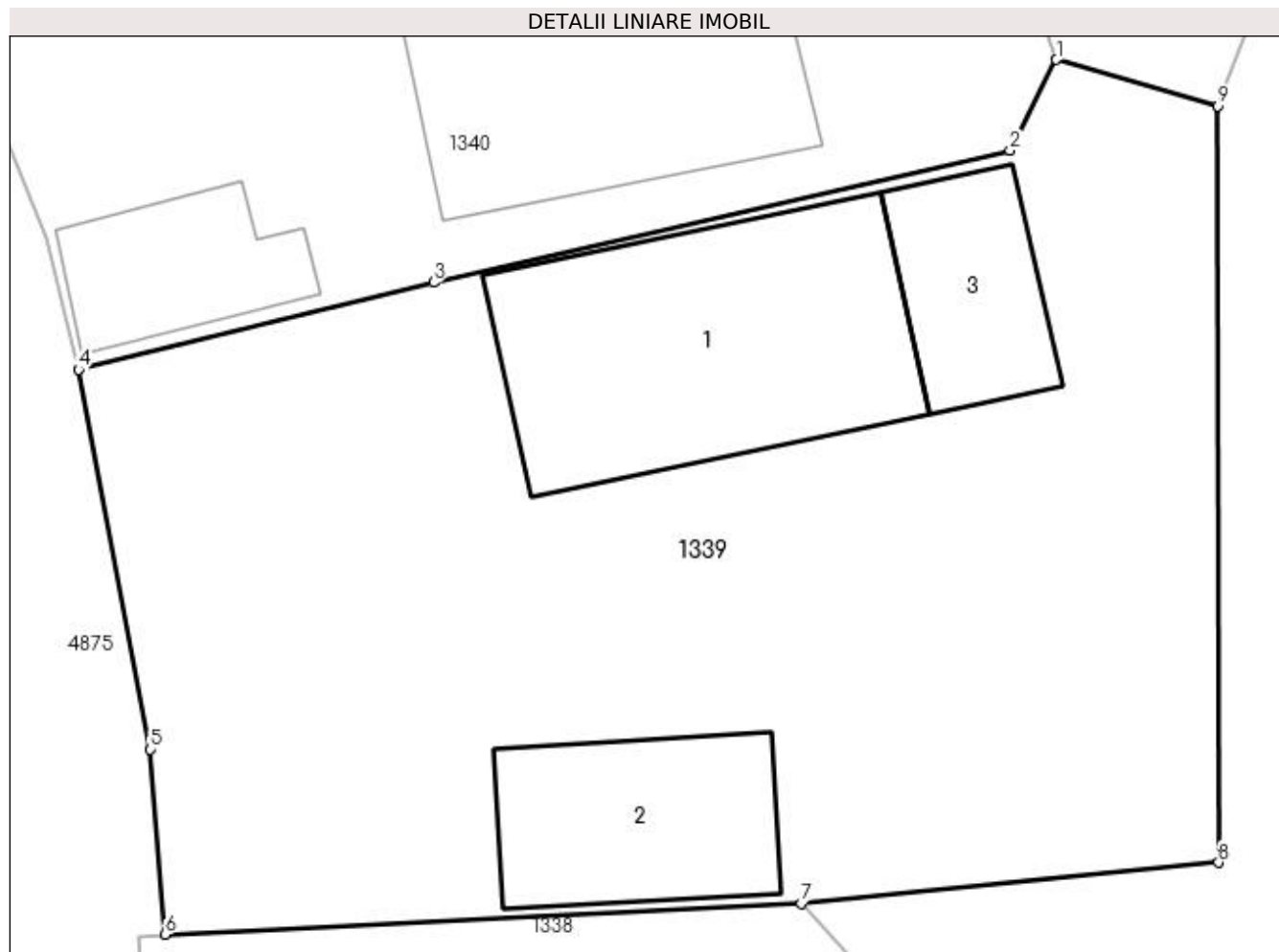
C. Partea III. SARCINI .

Inscrieri privind dezmembramintele dreptului de proprietate, drepturi reale de garanție și sarcini	Referințe
NU SUNT	

Anexa Nr. 1 La Partea I**Teren**

Nr cadastral	Suprafața (mp)*	Observații / Referințe
81159	Din acte: 469 Masurata: 468	

* Suprafața este determinată în planul de proiecție Stereo 70.

**Date referitoare la teren**

Crt	Categorie folosință	Intra vilan	Suprafața (mp)	Tarla	Parcelă	Nr. topo	Observații / Referințe
1	curți constructii	DA	468	1	37	-	

Date referitoare la construcții

Crt	Număr	Destinație construcție	Supraf. (mp)	Situație juridică	Observații / Referințe
A1.1	81159-C1	construcții de locuințe	58	Cu acte	Nr. niveluri:2; S. construita la sol:58 mp; S. construita desfasurata:116 mp; casa-construita in 1950
A1.2	81159-C2	construcții de locuințe	28	Cu acte	Nr. niveluri:1; S. construita la sol:28 mp; S. construita desfasurata:28 mp; casa-construita in 1957
A1.3	81159-C3	construcții anexa	20	Cu acte	Nr. niveluri:1; S. construita la sol:20 mp; S. construita desfasurata:20 mp; anexa-construita in 1950

Lungime Segmente

1) Valorile lungimilor segmentelor sunt obținute din proiecție în plan.

Punct început	X / Y	Punct sfârșit	X / Y	Lungime segment (** (m)
1	509.270,565 423.435,28	2	509.269,404 423.433,01	2.55

Punct început	X / Y	Punct sfârșit	X / Y	Lungime segment (** (m)
2	509.269,404 423.433,01	3	509.254,976 423.429,706	14.801
3	509.254,976 423.429,706	4	509.246,095 423.427,523	9.145
4	509.246,095 423.427,523	5	509.247,89 423.418,018	9.673
5	509.247,89 423.418,018	6	509.248,259 423.413,396	4.637
6	509.248,259 423.413,396	7	509.264,18 423.414,165	15.94
7	509.264,18 423.414,165	8	509.274,627 423.415,192	10.497
8	509.274,627 423.415,192	9	509.274,607 423.434,123	18.931
9	509.274,607 423.434,123	1	509.270,565 423.435,28	4.204

** Lungimile segmentelor sunt determinate în planul de proiecție Stereo 70 și sunt rotunjite la 1 milimetru.

*** Distanța dintre puncte este formată din segmente cumulate ce sunt mai mici decât valoarea 1 milimetru.

**DATE DESPRE IMOBILUL NR. 1340**

Oficiul de Cadastru și Publicitate Imobiliară ARGES
Biroul de Cadastru și Publicitate Imobiliară Campulung

A. Partea I. Descrierea imobilului

TEREN Intravilan

Adresa: Loc. Namaesti, Nr. 125, Jud. Arges, Pct."Caminul casei"

Nr. Crt	Nr cadastral Nr. topografic	Suprafața* (mp)	Observații / Referințe
A1	80374	Din acte: 258 Masurata: 272	Sector cadastral:20 Teren imprejmuit;

Construcții

Crt	Nr cadastral Nr. topografic	Adresa	Observații / Referințe
A1.1	80374-C1	Loc. Namaesti, Nr. 125, Jud. Arges, Pct."Caminul casei"	Nr. niveluri:2; S. construita la sol:56 mp; S. construita desfasurata:112 mp;
A1.2	80374-C2	Loc. Namaesti, Nr. 125, Jud. Arges, Pct."Caminul casei"	Nr. niveluri:2; S. construita la sol:37 mp; S. construita desfasurata:74 mp;
A1.3	80374-C3	Loc. Namaesti, Nr. 125, Jud. Arges, Pct."Caminul casei"	Nr. niveluri:1; S. construita la sol:18 mp; S. construita desfasurata:18 mp;

B. Partea II. Proprietari și acte

Inscrieri privitoare la dreptul de proprietate și alte drepturi reale		Referințe
13072 / 05/11/2010		
Act Notarial nr. 68/1996, din 03/04/1996 emis de BNP TULUCA FILOFTEIA (rectificat cu incheierea de rectificare nr. 2953/02.08.2010 emis de BNP TULUCA FILOFTEIA ; act administrativ nr. 29367/23-11-1993 emis de COMISIA JUDETEANA ARGES; act notarial nr. 224/1981/13.04.1981 emis de NOTARIATUL DE STAT LOCAL CIMPULUNG; act administrativ nr. 5885/01-11-2010 emis de PRIMARIA VALEA MARE PRAVAT; act administrativ nr. 5881/18-10-2010 emis de PRIMARIA VALEA MARE PRAVAT; act administrativ nr. 5886/18-10-2010 emis de PRIMARIA VALEA MARE PRAVAT;);		
B1	Intabulare, drept de PROPRIETATE, dobandit prin Succesiune, cota actuala 1/1, cota initiala 1/1 1) PITULAN VALERIA	A1, A1.1, A1.3
B2	Intabulare, drept de PROPRIETATE, dobandit prin Construire, cota actuala 1/1, cota initiala 1/1 1) PITULAN VALERIA	A1.2

C. Partea III. SARCINI .

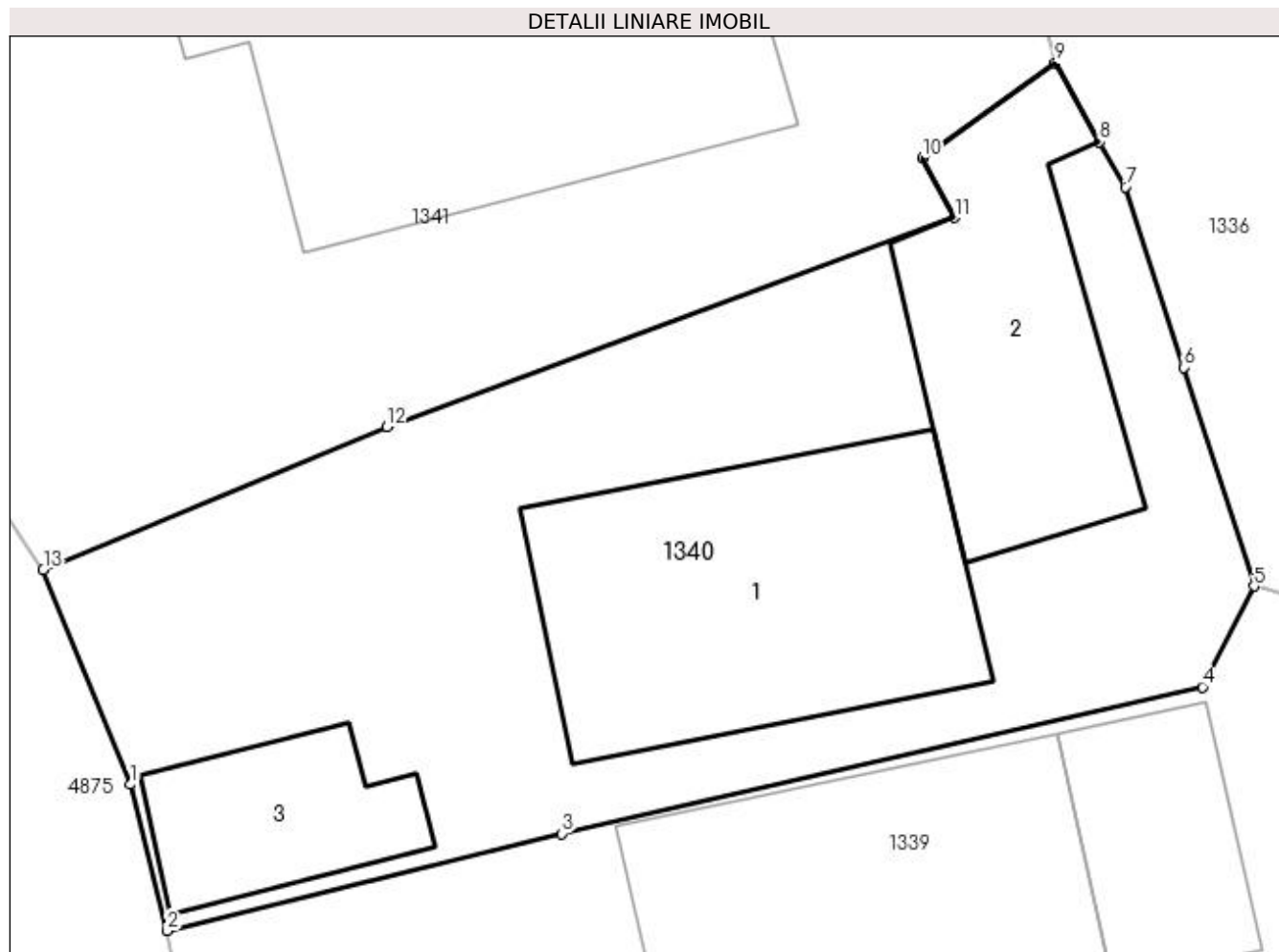
Inscrieri privind dezmembramintele dreptului de proprietate, drepturi reale de garanție și sarcini	Referințe
NU SUNT	

Anexa Nr. 1 La Partea I

Teren

Nr cadastral	Suprafața (mp)*	Observații / Referințe
80374	Din acte: 258 Masurata: 272	

* Suprafața este determinată în planul de proiecție Stereo 70.



Date referitoare la teren

Crt	Categorie folosință	Intra vilan	Suprafața (mp)	Tarla	Parcelă	Nr. topo	Observații / Referințe
1	curți constructii	DA	272	1	37,38	-	

Date referitoare la construcții

Crt	Număr	Destinație construcție	Supraf. (mp)	Situație juridică	Observații / Referințe
A1.1	80374-C1	construcții de locuințe	56	Cu acte	Nr. niveluri:2; S. construita la sol:56 mp; S. construita desfasurata:112 mp;
A1.2	80374-C2	construcții anexa	37	Cu acte	Nr. niveluri:2; S. construita la sol:37 mp; S. construita desfasurata:74 mp;
A1.3	80374-C3	construcții anexa	18	Cu acte	Nr. niveluri:1; S. construita la sol:18 mp; S. construita desfasurata:18 mp;

Lungime Segmente

1) Valorile lungimilor segmentelor sunt obținute din proiecție în plan.

Punct început	X / Y	Punct sfârșit	X / Y	Lungime segment (** (m))
1	509.245,273 423.430,814	2	509.246,095 423.427,523	3.392
2	509.246,095 423.427,523	3	509.254,976 423.429,706	9.145

Punct început	X / Y	Punct sfârșit	X / Y	Lungime segment (** (m)
3	509.254,976 423.429,706	4	509.269,404 423.433,01	14.801
4	509.269,404 423.433,01	5	509.270,565 423.435,28	2.55
5	509.270,565 423.435,28	6	509.268,978 423.440,202	5.172
6	509.268,978 423.440,202	7	509.267,669 423.444,261	4.265
7	509.267,669 423.444,261	8	509.267,091 423.445,281	1.172
8	509.267,091 423.445,281	9	509.266,092 423.447,047	2.029
9	509.266,092 423.447,047	10	509.263,097 423.444,914	3.677
10	509.263,097 423.444,914	11	509.263,831 423.443,576	1.526
11	509.263,831 423.443,576	12	509.251,05 423.438,86	13.623
12	509.251,05 423.438,86	13	509.243,308 423.435,648	8.382
13	509.243,308 423.435,648	1	509.245,273 423.430,814	5.218

** Lungimile segmentelor sunt determinate în planul de proiecție Stereo 70 și sunt rotunjite la 1 milimetru.

*** Distanța dintre puncte este formată din segmente cumulate ce sunt mai mici decât valoarea 1 milimetru.

**DATE DESPRE IMOBILUL NR. 1341**

Oficiul de Cadastru și Publicitate Imobiliară ARGES
Biroul de Cadastru și Publicitate Imobiliară Campulung

A. Partea I. Descrierea imobilului

TEREN Necunoscut

Nr. cadastral vechi:22

Adresa: Loc. Namaesti, Nr. 124, Jud. Arges

Nr. Crt	Nr cadastral Nr. topografic	Suprafața* (mp)	Observații / Referințe
A1		751	Sector cadastral:20 Teren neimprejmuit;

Construcții

Crt	Nr cadastral Nr. topografic	Adresa	Observații / Referințe
A1.1		Loc. Namaesti, Nr. 124, Jud. Arges	Nr. niveluri:2; S. construita la sol:112 mp; S. construita desfasurata:138 mp;
A1.2		Loc. Namaesti, Nr. 124, Jud. Arges	Nr. niveluri:1; S. construita la sol:100 mp; S. construita desfasurata:100 mp;

B. Partea II. Proprietari și acte

Inscrieri privitoare la dreptul de proprietate și alte drepturi reale		Referințe
/		
Act Normativ nr. 7, din 13/03/1996 emis de PARLAMENT (art. 13 alin. 15);		
B1	Inscrierea provizorie, drept de PROPRIETATE, dobandit prin Lege, cota actuala 1/1, cota initiala 1/1 1) COMUNA VALEA MARE PRAVĂȚ , CIF:5010196	A1
Act Normativ nr. 7, din 13/03/1996 emis de PARLAMENT (art. 12 alin. 16);		
B3	Intabulare, drept de PROPRIETATE, dobandit prin Construire, cota actuala 1/1, cota initiala 1/1 1) STANCILA VIORICA , lipsă CNP	A1.1, A1.2

C. Partea III. SARCINI .

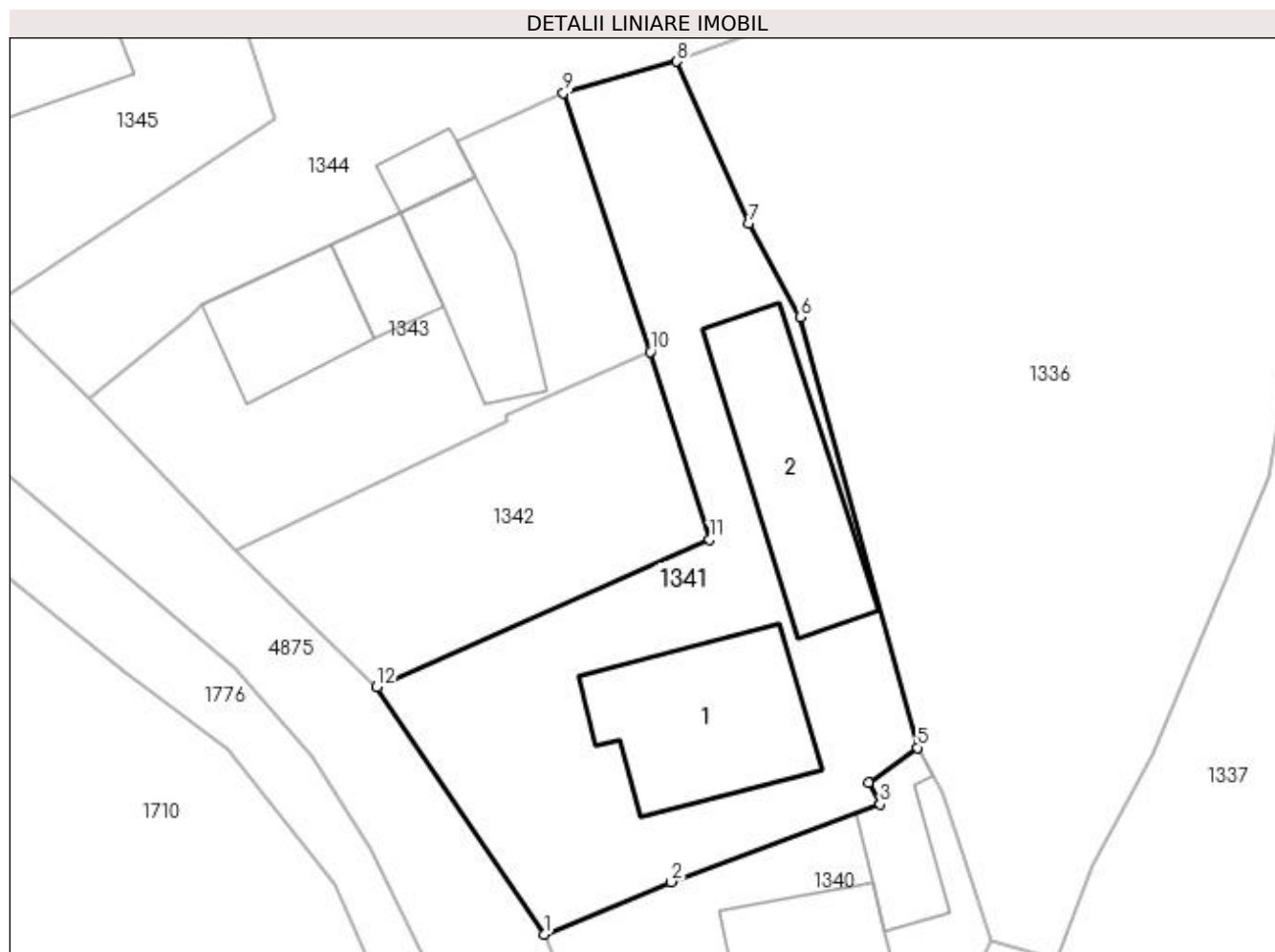
Inscrieri privind dezmembramintele dreptului de proprietate, drepturi reale de garanție și sarcini	Referințe
NU SUNT	

Anexa Nr. 1 La Partea I

Teren

Nr cadastral	Suprafața (mp)*	Observații / Referințe
	751	

* Suprafața este determinată în planul de proiecție Stereo 70.



Date referitoare la teren

Crt	Categorie folosință	Intra vilan	Suprafața (mp)	Tarla	Parcelă	Nr. topo	Observații / Referințe
1	curți construcții	DA	430	1	40	-	
2	curți construcții	NU	321	1	40	-	

Date referitoare la construcții

Crt	Număr	Destinație construcție	Supraf. (mp)	Situație juridică	Observații / Referințe
A1.1		construcții de locuințe	112	Cu acte	Nr. niveluri:2; S. construită la sol:112 mp; S. construită desfășurată:138 mp;
A1.2		construcții anexa	100	Cu acte	Nr. niveluri:1; S. construită la sol:100 mp; S. construită desfășurată:100 mp;

Lungime Segmente

1) Valorile lungimilor segmentelor sunt obținute din proiecție în plan.

Punct început	X / Y	Punct sfârșit	X / Y	Lungime segment (** (m)
1	509.243,308 423.435,648	2	509.251,05 423.438,86	8.382
2	509.251,05 423.438,86	3	509.263,831 423.443,576	13.623

Punct început	X / Y	Punct sfârșit	X / Y	Lungime segment (** (m)
3	509.263,831 423.443,576	4	509.263,097 423.444,914	1.526
4	509.263,097 423.444,914	5	509.266,092 423.447,047	3.677
5	509.266,092 423.447,047	6	509.258,92 423.473,295	27.21
6	509.258,92 423.473,295	7	509.255,805 423.479,03	6.526
7	509.255,805 423.479,03	8	509.251,399 423.488,905	10.813
8	509.251,399 423.488,905	9	509.244,483 423.486,977	7.18
9	509.244,483 423.486,977	10	509.249,782 423.471,19	16.653
10	509.249,782 423.471,19	11	509.253,414 423.459,734	12.018
11	509.253,414 423.459,734	12	509.233,087 423.450,756	22.221
12	509.233,087 423.450,756	1	509.243,308 423.435,648	18.241

** Lungimile segmentelor sunt determinate în planul de proiecție Stereo 70 și sunt rotunjite la 1 milimetru.

*** Distanța dintre puncte este formată din segmente cumulate ce sunt mai mici decât valoarea 1 milimetru.

**DATE DESPRE IMOBILUL NR. 1342**

Oficiul de Cadastru și Publicitate Imobiliară ARGES
Biroul de Cadastru și Publicitate Imobiliară Campulung

A. Partea I. Descrierea imobilului

TEREN Intravilan

Adresa: Loc. Namaesti, Jud. Arges, PUNCTUL "CAMIN CASA"

Nr. Crt	Nr cadastral Nr. topografic	Suprafața* (mp)	Observații / Referințe
A1	81237	Din acte: 308 Masurata: 291	Sector cadastral:20 Teren neimprejmuit;

B. Partea II. Proprietari și acte

Inscrieri privitoare la dreptul de proprietate și alte drepturi reale		Referințe
988 / 28/01/2016		
Act Notarial nr. 111, din 27/01/2016 emis de TULUCA FILOFTEIA;		
B1	Se infiinteaza cartea funciara 81237 a imobilului cu numarul cadastral 81237/Valea Mare Pravat, rezultat din dezmembrarea imobilului cu numarul cadastral 81228 inscris in cartea funciara 81228;	A1
990 / 28/01/2016		
Act Notarial nr. 112, din 27/01/2016 emis de TULUCA FILOFTEIA;		
B5	Intabulare, drept de PROPRIETATE, dobandit prin Conventie, cota actuala 1/1, cota initiala 1/1 1) STÂNCILĂ NICOLAE-DRAGOȘ, casatorit cu 2) STÂNCILĂ ANA	A1

C. Partea III. SARCINI .

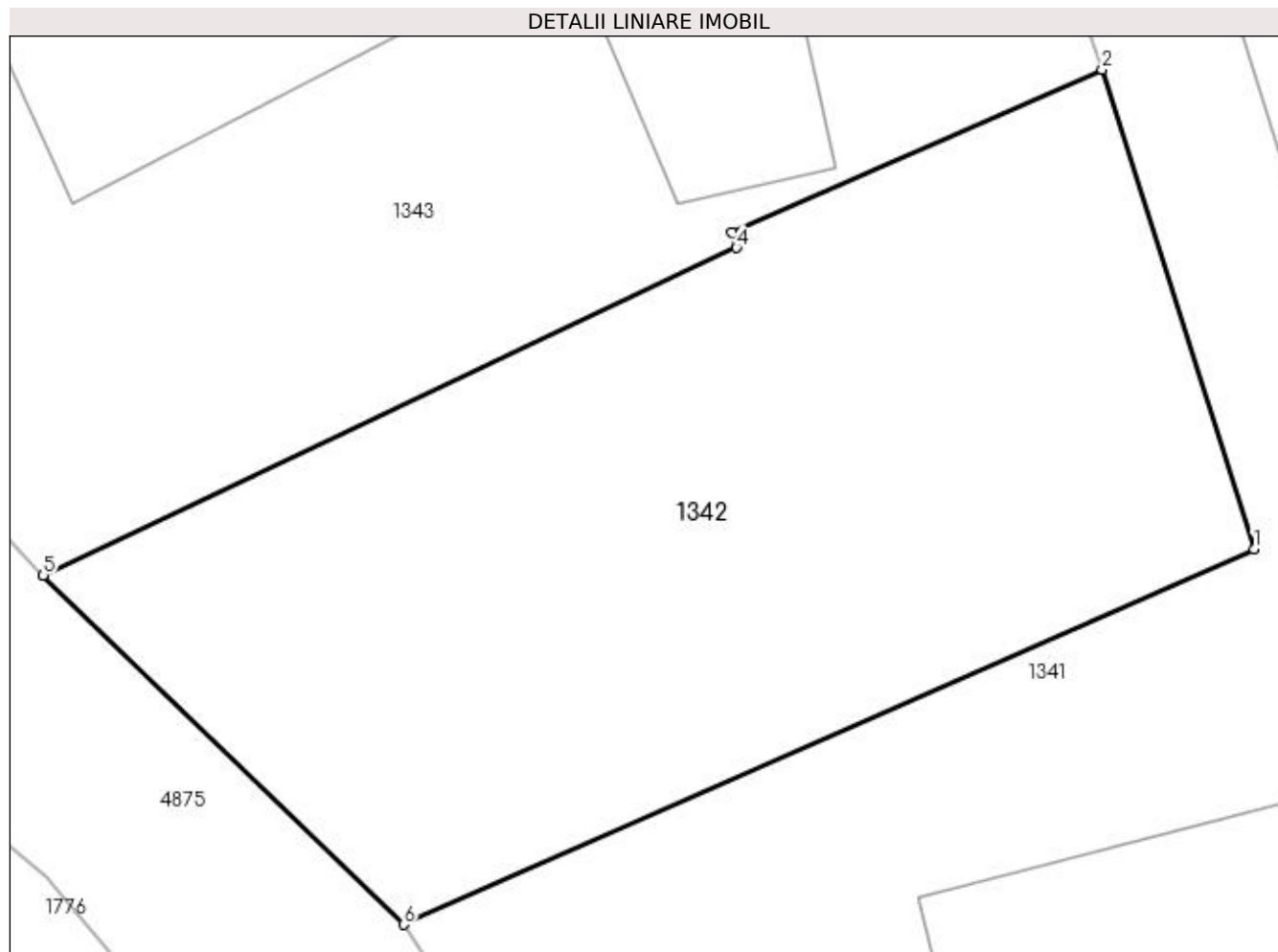
Inscrieri privind dezmembramintele dreptului de proprietate, drepturi reale de garanție și sarcini	Referințe
NU SUNT	

Anexa Nr. 1 La Partea I

Teren

Nr cadastral	Suprafața (mp)*	Observații / Referințe
81237	Din acte: 308 Masurata: 291	

* Suprafața este determinată în planul de proiecție Stereo 70.



Date referitoare la teren

Crt	Categorie folosință	Intravilan	Suprafața (mp)	Tarla	Parcelă	Nr. topo	Observații / Referințe
1	curți constructii	DA	291	1	41	-	PUNCTUL "CAMIN CASA"

Lungime Segmente

1) Valorile lungimilor segmentelor sunt obținute din proiecție în plan.

Punct început	X / Y	Punct sfârșit	X / Y	Lungime segment (** (m)
1	509.253,414 423.459,734	2	509.249,782 423.471,19	12.018
2	509.249,782 423.471,19	3	509.240,929 423.467,291	9.674
3	509.240,929 423.467,291	4	509.241,043 423.466,933	0.376
4	509.241,043 423.466,933	5	509.224,47 423.459,103	18.33
5	509.224,47 423.459,103	6	509.233,087 423.450,756	11.997

Punct început	X / Y	Punct sfârșit	X / Y	Lungime segment (** (m)
6	509.233,087 423.450,756	1	509.253,414 423.459,734	22.221

** Lungimile segmentelor sunt determinate în planul de proiecție Stereo 70 și sunt rotunjite la 1 milimetru.

*** Distanța dintre puncte este formată din segmente cumulate ce sunt mai mici decât valoarea 1 milimetru.

**DATE DESPRE IMOBILUL NR. 1343**

Oficiul de Cadastru și Publicitate Imobiliară ARGES
Biroul de Cadastru și Publicitate Imobiliară Campulung

A. Partea I. Descrierea imobilului

TEREN Intravilan

Adresa: Loc. Namaesti, Jud. Arges, PUNCTUL "CAMIN CASA"

Nr. Crt	Nr cadastral Nr. topografic	Suprafața* (mp)	Observații / Referințe
A1	81238	Din acte: 472 Masurata: 453	Sector cadastral:20 Teren neimprijmit;

Construcții

Crt	Nr cadastral Nr. topografic	Adresa	Observații / Referințe
A1.1	81238-C1	Loc. Namaesti, Jud. Arges, PUNCTUL "CAMIN CASA"	Nr. niveluri:2; S. construita la sol:57 mp; S. construita desfasurata:114 mp; Casa.Nu poseda certificat energetic
A1.2	81238-C2	Loc. Namaesti, Jud. Arges, PUNCTUL "CAMIN CASA"	Nr. niveluri:1; S. construita la sol:29 mp; S. construita desfasurata:29 mp; Anexa.Nu poseda certificat energetic.
A1.3	81238-C3	Loc. Namaesti, Jud. Arges, PUNCTUL "CAMIN CASA"	Nr. niveluri:1; S. construita la sol:64 mp; S. construita desfasurata:64 mp; Anexa.Nu poseda certificat energetic; se rectifica cf.art.12,alin.16(Legea7/1996)

B. Partea II. Proprietari și acte

Inscrieri privitoare la dreptul de proprietate și alte drepturi reale		Referințe
988 / 28/01/2016		
Act Notarial nr. 111, din 27/01/2016 emis de TULUCA FILOFTEIA;		
B1	Se infiinteaza cartea funciara 81238 a imobilului cu numarul cadastral 81238/Valea Mare Pravat, rezultat din dezmembrarea imobilului cu numarul cadastral 81228 inscris in cartea funciara 81228;	A1, A1.1, A1.2, A1.3
Act Administrativ nr. 11982, din 11/06/1993 emis de CJPSDPAT ARGES (act administrativ (certificat de atestare fiscala) nr. 5290/25-11-2015 emis de PRIMARIA VALEA MARE-PRAVAT; certificat de casatorie seria C.4 nr. 499727/23.12.1974 emis de Consiliul Popular al orasului Oravita);		
B2	Intabulare, drept de PROPRIETATE, dobandit prin Lege, cota actuala 1/1, cota initiala 1/1 1) GHIB DUMITRU 2) GHIB DOINA	A1
B3	Intabulare, drept de PROPRIETATE, dobandit prin Construire, cota actuala 1/1, cota initiala 1/1 1) GHIB DUMITRU 2) GHIB DOINA	A1.1, A1.2, A1.3

C. Partea III. SARCINI .

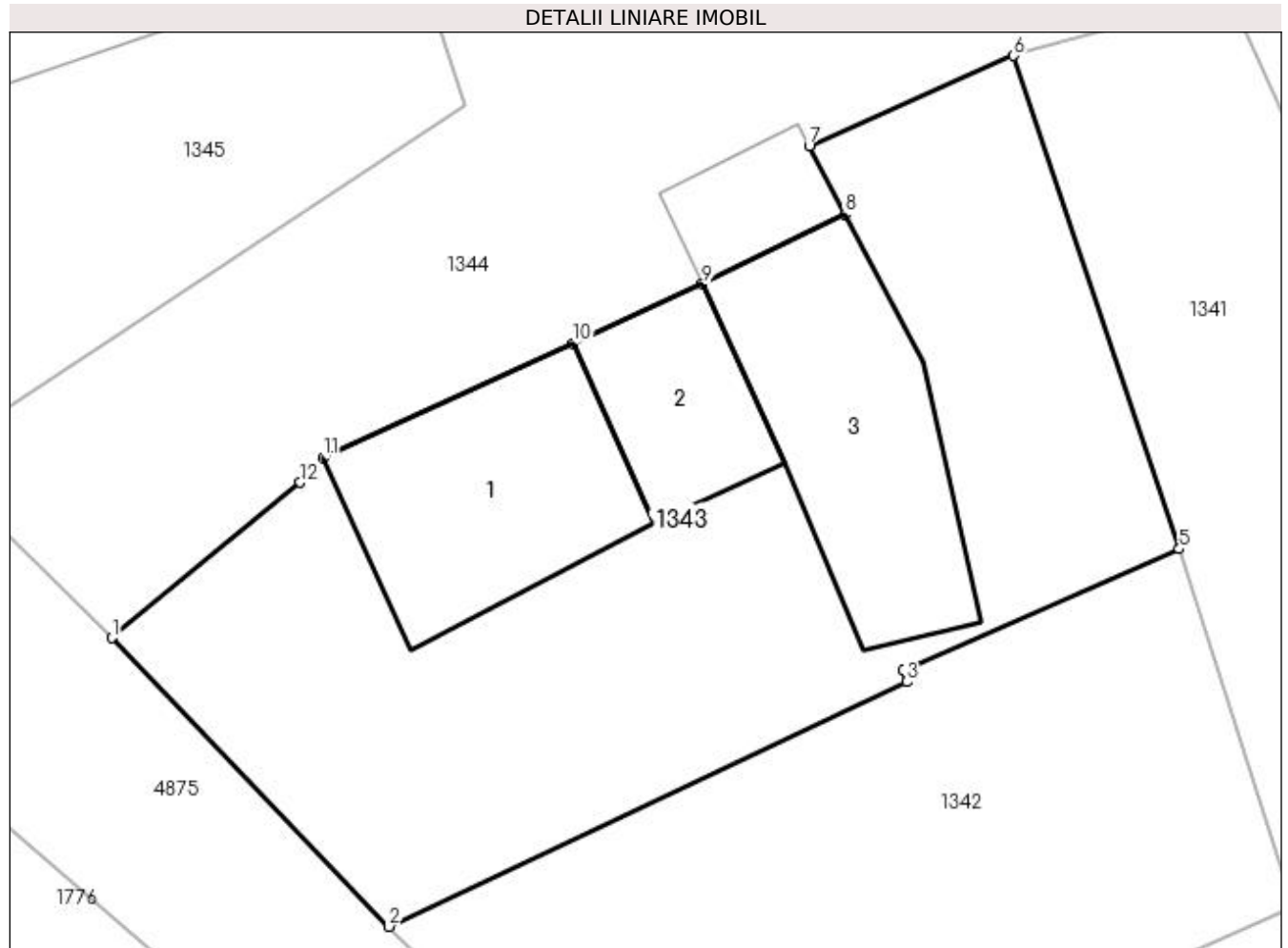
Inscrieri privind dezmembramintele dreptului de proprietate, drepturi reale de garanție și sarcini	Referințe
NU SUNT	

Anexa Nr. 1 La Partea I

Teren

Nr cadastral	Suprafața (mp)*	Observații / Referințe
81238	Din acte: 472 Masurata: 453	

* Suprafața este determinată în planul de proiecție Stereo 70.



Date referitoare la teren

Crt	Categorie folosință	Intravilan	Suprafața (mp)	Tarla	Parcelă	Nr. topo	Observații / Referințe
1	curți construcții	DA	453	1	40,41	-	PUNCTUL " CAMIN CASA "

Date referitoare la construcții

Crt	Număr	Destinație construcție	Supraf. (mp)	Situație juridică	Observații / Referințe
A1.1	81238-C1	construcții de locuințe	57	Cu acte	Nr. niveluri:2; S. construita la sol:57 mp; S. construita desfasurata:114 mp; Casa.Nu poseda certificat energetic
A1.2	81238-C2	construcții anexa	29	Cu acte	Nr. niveluri:1; S. construita la sol:29 mp; S. construita desfasurata:29 mp; Anexa.Nu poseda certificat energetic.
A1.3	81238-C3	construcții anexa	Din acte: 17 Masurata: 64	Cu acte	Nr. niveluri:1; S. construita la sol:64 mp; S. construita desfasurata:64 mp; Anexa.Nu poseda certificat energetic;se rectifica cf.art. 12,alin.16(Legea7/1996)

Lungime Segmente

1) Valorile lungimilor segmentelor sunt obținute din proiecție în plan.

Punct început	X / Y	Punct sfârșit	X / Y	Lungime segment (** (m)
---------------	-------	---------------	-------	-------------------------

Punct început	X / Y	Punct sfârșit	X / Y	Lungime segment (** (m)
1	509.215,587 423.468,34	2	509.224,47 423.459,103	12.815
2	509.224,47 423.459,103	3	509.241,043 423.466,933	18.33
3	509.241,043 423.466,933	4	509.240,929 423.467,291	0.376
4	509.240,929 423.467,291	5	509.249,782 423.471,19	9.674
5	509.249,782 423.471,19	6	509.244,483 423.486,977	16.653
6	509.244,483 423.486,977	7	509.237,928 423.484,079	7.167
7	509.237,928 423.484,079	8	509.239,069 423.481,897	2.462
8	509.239,069 423.481,897	9	509.234,505 423.479,663	5.081
9	509.234,505 423.479,663	10	509.230,359 423.477,764	4.56
10	509.230,359 423.477,764	11	509.222,359 423.474,099	8.8
11	509.222,359 423.474,099	12	509.221,63 423.473,314	1.071
12	509.221,63 423.473,314	1	509.215,587 423.468,34	7.827

** Lungimile segmentelor sunt determinate în planul de proiecție Stereo 70 și sunt rotunjite la 1 milimetru.

*** Distanța dintre puncte este formată din segmente cumulate ce sunt mai mici decât valoarea 1 milimetru.

**DATE DESPRE IMOBILUL NR. 1344**

Oficiul de Cadastru și Publicitate Imobiliară ARGES
Biroul de Cadastru și Publicitate Imobiliară Campulung

A. Partea I. Descrierea imobilului

TEREN Necunoscut

Adresa: Loc. Namaesti, Jud. Arges

Nr. Crt	Nr cadastral Nr. topografic	Suprafața* (mp)	Observații / Referințe
A1		1.925	Sector cadastral:20 Teren neimprejmuit;

Construcții

Crt	Nr cadastral Nr. topografic	Adresa	Observații / Referințe
A1.1		Loc. Namaesti, Jud. Arges	Nr. niveluri:1; S. construita la sol:16 mp; S. construita desfasurata:16 mp;

B. Partea II. Proprietari și acte

Inscrieri privitoare la dreptul de proprietate și alte drepturi reale	Referințe
/	
Act Normativ nr. 7, din 13/03/1996 emis de PARLAMENT (art. 13 alin. 15);	
B1	Inscrierea provizorie, drept de PROPRIETATE, dobandit prin Lege, cota actuala 1/1, cota initiala 1/1 1) COMUNA VALEA MARE PRAVĂȚ , CIF:5010196
Act Normativ nr. 7, din 13/03/1996 emis de PARLAMENT (art. 12 alin. 16);	
B3	Intabulare, drept de PROPRIETATE, dobandit prin Construire, cota actuala 1/1, cota initiala 1/1 1) Ghib Dumitru , lipsă CNP

C. Partea III. SARCINI .

Inscrieri privind dezmembramintele dreptului de proprietate, drepturi reale de garanție și sarcini	Referințe
NU SUNT	

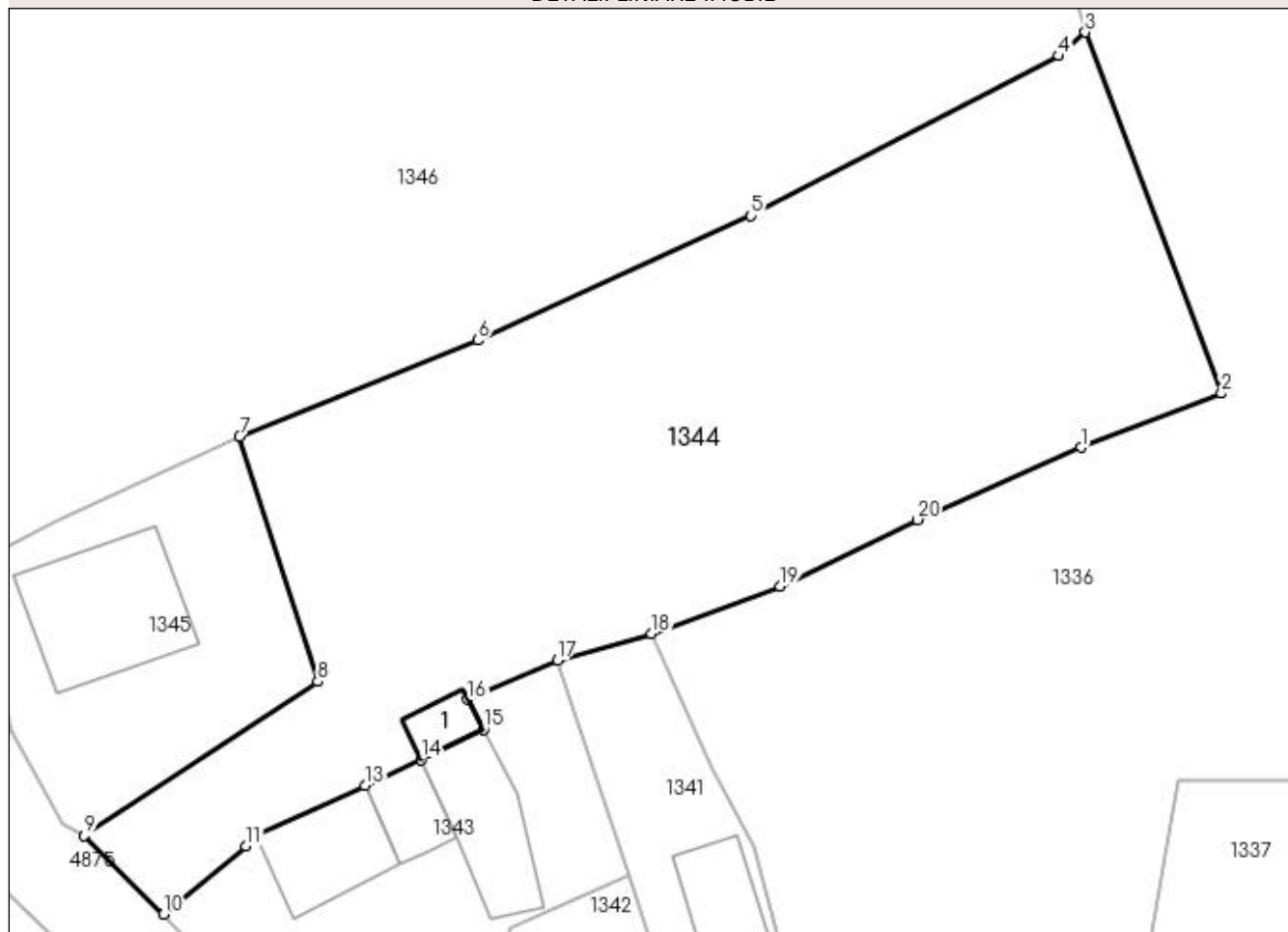
Anexa Nr. 1 La Partea I

Teren

Nr cadastral	Suprafața (mp)*	Observații / Referințe
	1.925	

* Suprafața este determinată în planul de proiecție Stereo 70.

DETALII LINIARE IMOBIL



Date referitoare la teren

Crt	Categorie folosință	Intra vilan	Suprafața (mp)	Tarla	Parcelă	Nr. topo	Observații / Referințe
1	curți constructii	DA	226	1	42	-	
2	faneata	DA	328	1	42	-	
3	arabil	NU	234	1	43	-	
4	faneata	NU	1.137	1	43	-	

Date referitoare la construcții

Crt	Număr	Destinație construcție	Supraf. (mp)	Situație juridică	Observații / Referințe
A1.1		constructii anexa	16	Cu acte	Nr. niveluri:1; S. construita la sol:16 mp; S. construita desfasurata:16 mp;

Lungime Segmente

1) Valorile lungimilor segmentelor sunt obținute din proiecție în plan.

Punct început	X / Y	Punct sfârșit	X / Y	Lungime segment (** (m)
1	509.282,903 423.502,57	2	509.293,218 423.506,531	11.049

Punct început	X / Y	Punct sfârșit	X / Y	Lungime segment (** (m)
2	509.293,218 423.506,531	3	509.283,231 423.533,017	28.306
3	509.283,231 423.533,017	4	509.281,296 423.531,27	2.607
4	509.281,296 423.531,27	5	509.258,71 423.519,545	25.448
5	509.258,71 423.519,545	6	509.238,649 423.510,418	22.04
6	509.238,649 423.510,418	7	509.221,154 423.503,361	18.865
7	509.221,154 423.503,361	8	509.226,897 423.485,404	18.853
8	509.226,897 423.485,404	9	509.209,75 423.474,097	20.539
9	509.209,75 423.474,097	10	509.215,587 423.468,34	8.198
10	509.215,587 423.468,34	11	509.221,63 423.473,314	7.827
11	509.221,63 423.473,314	12	509.222,359 423.474,099	1.071
12	509.222,359 423.474,099	13	509.230,359 423.477,764	8.8
13	509.230,359 423.477,764	14	509.234,505 423.479,663	4.56
14	509.234,505 423.479,663	15	509.239,069 423.481,897	5.081
15	509.239,069 423.481,897	16	509.237,928 423.484,079	2.462
16	509.237,928 423.484,079	17	509.244,483 423.486,977	7.167
17	509.244,483 423.486,977	18	509.251,399 423.488,905	7.18
18	509.251,399 423.488,905	19	509.260,839 423.492,368	10.055
19	509.260,839 423.492,368	20	509.270,912 423.497,261	11.199
20	509.270,912 423.497,261	1	509.282,903 423.502,57	13.114

** Lungimile segmentelor sunt determinate în planul de proiecție Stereo 70 și sunt rotunjite la 1 milimetru.

*** Distanța dintre puncte este formată din segmente cumulate ce sunt mai mici decât valoarea 1 milimetru.

**DATE DESPRE IMOBILUL NR. 1345**

Oficiul de Cadastru și Publicitate Imobiliară ARGES
Biroul de Cadastru și Publicitate Imobiliară Campulung

A. Partea I. Descrierea imobilului

TEREN Intravilan

Adresa: Loc. Namaesti, Nr. 123A, Jud. Arges, Punct "Acasa"

Nr. Crt	Nr cadastral Nr. topografic	Suprafața* (mp)	Observații / Referințe
A1	81750	447	Sector cadastral:20 Teren neimpregmuit;

Construcții

Crt	Nr cadastral Nr. topografic	Adresa	Observații / Referințe
A1.1		Loc. Namaesti, Nr. 123A, Jud. Arges, Punct "Acasa"	Nr. niveluri:1; S. construita la sol:103 mp; S. construita desfasurata:103 mp;

B. Partea II. Proprietari și acte

Inscrieri privitoare la dreptul de proprietate și alte drepturi reale		Referințe
16897 / 20/09/2019		
Act Administrativ nr. 142315, din 13/04/2011 emis de CJSDPAT Arges (act administrativ nr 4404 din 28.08.2019, emis de Primaria Comunei Valea Mare Pravat;act administrativ nr 4403 din 28.08.2019, emis de Primaria Comunei Valea Mare Pravat);		
B1	Intabulare, drept de PROPRIETATE, dobandit prin Lege, cota actuala 1/1, cota initiala 1/1 1) PETCULESCU LERI 2) PETCULESCU RAMONA-FILOFTEIA	A1
16182 / 07/09/2020		
Inscris Sub Semnatura Privata nr. - actiune instanta dosar nr.4620/205/20250, din 01/09/2020 emis de JUDECATORIA CAMPULUNG;		
B2	la solicitarea instantei, se noteaza litigiul aflat pe rolul Judecatoriei Campulung in dosar nr. 4620/205/2020 privind pe reclamanta Pitulan Valeria si pe paratii Petculescu Reli si Petculescu Ramona Filofteia	A1
/		
Act Normativ nr. 7, din 13/03/1996 emis de PARLAMENT (art. 12 alin. 16);		
B3	Intabulare, drept de PROPRIETATE, dobandit prin Construire, cota actuala 1/1, cota initiala 1/1 1) PETCULESCU LERI 2) PETCULESCU RAMONA-FILOFTEIA	A1.1

C. Partea III. SARCINI .

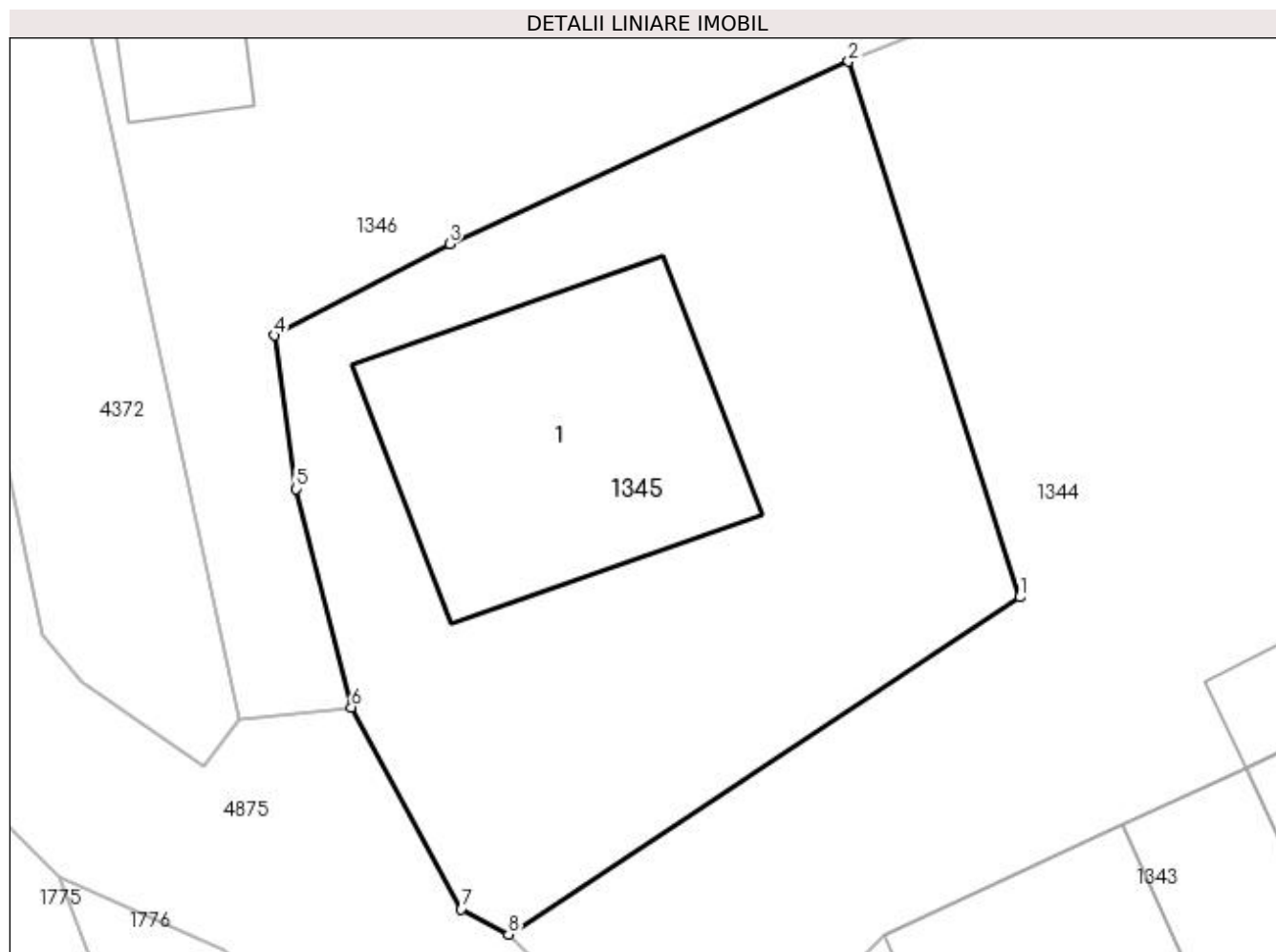
Inscrieri privind dezmembramintele dreptului de proprietate, drepturi reale de garanție și sarcini	Referințe
NU SUNT	

Anexa Nr. 1 La Partea I

Teren

Nr cadastral	Suprafața (mp)*	Observații / Referințe
81750	447	

* Suprafața este determinată în planul de proiecție Stereo 70.



Date referitoare la teren

Crt	Categorie folosință	Intra vilan	Suprafața (mp)	Tarla	Parcelă	Nr. topo	Observații / Referințe
1	curți constructii	DA	447	1	42	-	

Date referitoare la construcții

Crt	Număr	Destinație construcție	Supraf. (mp)	Situație juridică	Observații / Referințe
A1.1		construcții de locuințe	103	Cu acte	Nr. niveluri:1; S. construita la sol:103 mp; S. construita desfasurata:103 mp;

Lungime Segmente

1) Valorile lungimilor segmentelor sunt obținute din proiecție în plan.

Punct început	X / Y	Punct sfârșit	X / Y	Lungime segment (** (m)
1	509.226,897 423.485,404	2	509.221,154 423.503,361	18.853
2	509.221,154 423.503,361	3	509.207,769 423.497,248	14.715
3	509.207,769 423.497,248	4	509.201,904 423.494,176	6.621
4	509.201,904 423.494,176	5	509.202,631 423.489,032	5.195

Punct început	X / Y	Punct sfârșit	X / Y	Lungime segment (** (m)
5	509.202,631 423.489,032	6	509.204,479 423.481,713	7.549
6	509.204,479 423.481,713	7	509.208,163 423.474,948	7.703
7	509.208,163 423.474,948	8	509.209,75 423.474,097	1.801
8	509.209,75 423.474,097	1	509.226,897 423.485,404	20.539

** Lungimile segmentelor sunt determinate în planul de proiecție Stereo 70 și sunt rotunjite la 1 milimetru.

*** Distanța dintre puncte este formată din segmente cumulate ce sunt mai mici decât valoarea 1 milimetru.

**DATE DESPRE IMOBILUL NR. 1346**

Oficiul de Cadastru și Publicitate Imobiliară ARGES
Biroul de Cadastru și Publicitate Imobiliară Campulung

A. Partea I. Descrierea imobilului

TEREN Necunoscut

Adresa: Loc. Namaesti, Jud. Arges, Pct."Camin casa"

Nr. Crt	Nr cadastral Nr. topografic	Suprafața* (mp)	Observații / Referințe
A1	80372	3.481	Sector cadastral:20 Teren neimprejmut;

Construcții

Crt	Nr cadastral Nr. topografic	Adresa	Observații / Referințe
A1.1		Loc. Namaesti, Jud. Arges, Pct."Camin casa"	Nr. niveluri:1; S. construita la sol:41 mp; S. construita desfasurata:41 mp;
A1.2		Loc. Namaesti, Jud. Arges, Pct."Camin casa"	Nr. niveluri:1; S. construita la sol:79 mp; S. construita desfasurata:79 mp;

B. Partea II. Proprietari și acte

Inscrieri privitoare la dreptul de proprietate și alte drepturi reale	Referințe
11379 / 30/09/2010	
Act Administrativ nr. 29367, din 23/11/1993 emis de COMISIA JUDETEANA DE FOND FUNCJAR ARGES (act administrativ nr. 6271/04-11-2010 emis de PRIMARIA VALEA MARE PRAVAT; act administrativ nr. 4949/08-09-2010 emis de PRIMARIA VALEA MARE PRAVAT; act notarial nr. 68/03-04-1996 emis de BNP TULUCA FILOFTEIA; act notarial nr. 2953/02-08-2010 emis de BNP TULUCA FILOFTEIA; act notarial nr. 224/13-04-1981 emis de NOTARIATUL DE STAT LOCAL CAMPULUNG);	
B1	Intabulare, drept de PROPRIETATE, dobandit prin Succesiune, cota actuala 1/1, cota initiala 1/1 1) PITULAN VALERIA
16184 / 07/09/2020	
Inscris Sub Semnatura Privata nr. - actiune dosar nr.4620/205/2020, din 01/09/2020 emis de JUDECATORIA CAMPULUNG;	
B2	la solicitarea instantei, se noteaza litigiul aflat pe rolul Judecatoriei Campulung in dosar nr. 4620/205/2020 privind pe reclamanta Pitulan Valeria si pe paratii Petculescu Reli si Petculescu Ramona Filofteia
/	
Act Normativ nr. 7, din 13/03/1996 emis de PARLAMENT (art. 12 alin. 16);	
B3	Intabulare, drept de PROPRIETATE, dobandit prin Construire, cota actuala 1/1, cota initiala 1/1 1) PITULAN VALERIA

C. Partea III. SARCINI .

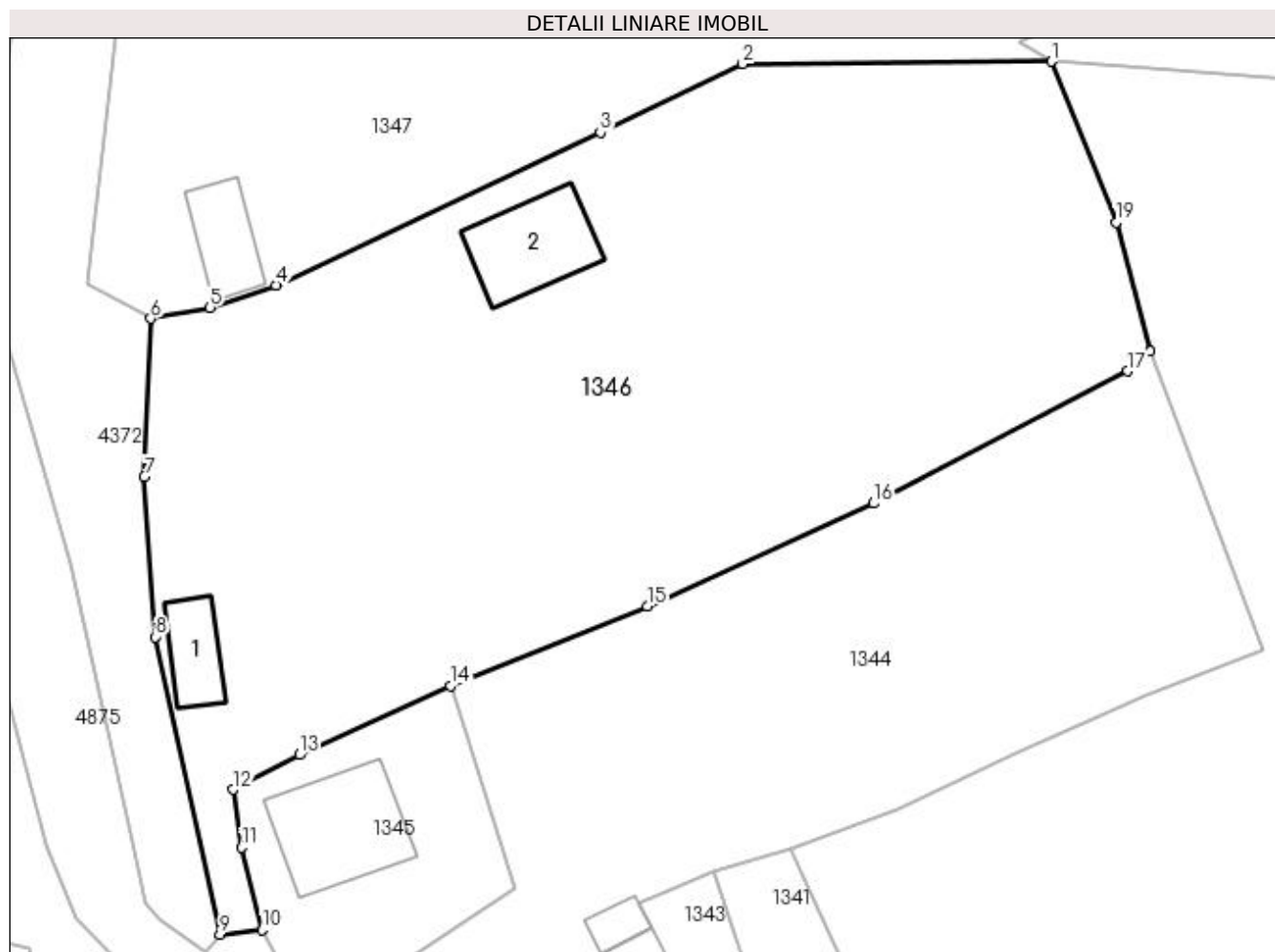
Inscrieri privind dezmembramintele dreptului de proprietate, drepturi reale de garanție și sarcini	Referințe
NU SUNT	

Anexa Nr. 1 La Partea I

Teren

Nr cadastral	Suprafața (mp)*	Observații / Referințe
80372	3.481	

* Suprafața este determinată în planul de proiecție Stereo 70.



Date referitoare la teren

Crt	Categorie folosință	Intra vilan	Suprafața (mp)	Tarla	Parcelă	Nr. topo	Observații / Referințe
1	faneata	DA	697	1	44,45	-	
2	faneata	NU	2.784	42	712	-	

Date referitoare la construcții

Crt	Număr	Destinație construcție	Supraf. (mp)	Situație juridică	Observații / Referințe
A1.1		construcții anexa	41	Cu acte	Nr. niveluri:1; S. construita la sol:41 mp; S. construita desfasurata:41 mp;
A1.2		construcții anexa	79	Cu acte	Nr. niveluri:1; S. construita la sol:79 mp; S. construita desfasurata:79 mp;

Lungime Segmente

1) Valorile lungimilor segmentelor sunt obținute din proiecție în plan.

Punct început	X / Y	Punct sfârșit	X / Y	Lungime segment (** (m)
1	509.274,497 423.558,741	2	509.247,106 423.558,527	27.392
2	509.247,106 423.558,527	3	509.234,479 423.552,459	14.009

Punct început	X / Y	Punct sfârșit	X / Y	Lungime segment (** (m)
3	509.234,479 423.552,459	4	509.205,682 423.538,9	31.829
4	509.205,682 423.538,9	5	509.199,837 423.536,908	6.175
5	509.199,837 423.536,908	6	509.194,542 423.535,952	5.381
6	509.194,542 423.535,952	7	509.194,012 423.521,912	14.05
7	509.194,012 423.521,912	8	509.194,99 423.507,707	14.239
8	509.194,99 423.507,707	9	509.200,726 423.481,323	27.0
9	509.200,726 423.481,323	10	509.204,479 423.481,713	3.773
10	509.204,479 423.481,713	11	509.202,631 423.489,032	7.549
11	509.202,631 423.489,032	12	509.201,904 423.494,176	5.195
12	509.201,904 423.494,176	13	509.207,769 423.497,248	6.621
13	509.207,769 423.497,248	14	509.221,154 423.503,361	14.715
14	509.221,154 423.503,361	15	509.238,649 423.510,418	18.865
15	509.238,649 423.510,418	16	509.258,71 423.519,545	22.04
16	509.258,71 423.519,545	17	509.281,296 423.531,27	25.448
17	509.281,296 423.531,27	18	509.283,231 423.533,017	2.607
18	509.283,231 423.533,017	19	509.280,225 423.544,465	11.836
19	509.280,225 423.544,465	1	509.274,497 423.558,741	15.382

** Lungimile segmentelor sunt determinate în planul de proiecție Stereo 70 și sunt rotunjite la 1 milimetru.

*** Distanța dintre puncte este formată din segmente cumulate ce sunt mai mici decât valoarea 1 milimetru.

**DATE DESPRE IMOBILUL NR. 1347**

Oficiul de Cadastru și Publicitate Imobiliară ARGES
Biroul de Cadastru și Publicitate Imobiliară Campulung

A. Partea I. Descrierea imobilului

TEREN Extravilan

Adresa: Jud. Arges, sat Namaesti, punct Valea Carstii

Nr. Crt	Nr cadastral Nr. topografic	Suprafața* (mp)	Observații / Referințe
A1	82539	16.187	Sector cadastral:20 Teren neimpregmuit;

Construcții

Crt	Nr cadastral Nr. topografic	Adresa	Observații / Referințe
A1.1	82539-C1	Jud. Arges, sat Namaesti, punct Valea Carstii	Nr. niveluri:1; S. construita la sol:48 mp; S. construita desfasurata:48 mp; Anexa P construita in anul 1950; din lemn

B. Partea II. Proprietari și acte

Inscrieri privitoare la dreptul de proprietate și alte drepturi reale		Referințe
24019 / 02/11/2022		
Act Notarial nr. 427, din 21/09/1994 emis de Tuluca Filofteia notar de stat (act administrativ nr 5210 din 05.10.2022, emis de Primaria Valea Mare Pravat;act administrativ nr 5209 din 05.10.2022, emis de Primaria Valea Mare Pravat;act administrativ nr 5445 din 28.01.1993, emis de Comisia judeteana Arges);		
B1	Intabulare, drept de PROPRIETATE-bun propriu, dobandit prin Succesiune, cota actuala 1/1, cota initiala 1/1 1) STÂNCILĂ VIORICA	A1
B2	Intabulare, drept de PROPRIETATE-art. 37 alin. 2 din Legea 7/1996, dobandit prin Lege, cota actuala 1/1, cota initiala 1/1 1) STÂNCILĂ VIORICA	A1.1

C. Partea III. SARCINI .

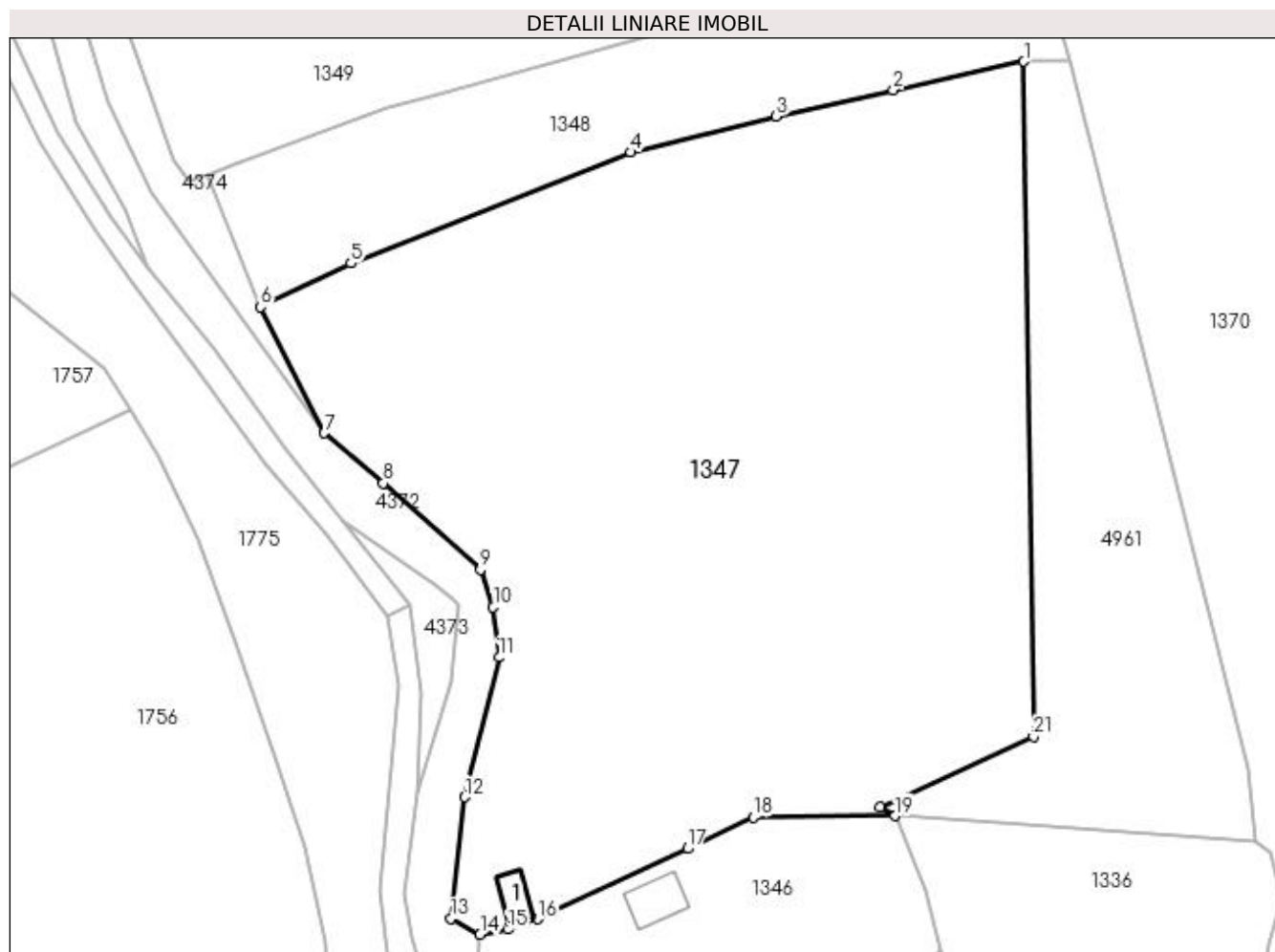
Inscrieri privind dezmembramintele dreptului de proprietate, drepturi reale de garanție și sarcini	Referințe
NU SUNT	

Anexa Nr. 1 La Partea I

Teren

Nr cadastral	Suprafața (mp)*	Observații / Referințe
82539	16.187	

* Suprafața este determinată în planul de proiecție Stereo 70.



Date referitoare la teren

Crt	Categorie folosință	Intra vilan	Suprafața (mp)	Tarla	Parcelă	Nr. topo	Observații / Referințe
1	faneata	NU	16.187	42	705,711,712	-	În act se regăsește T2 și P48

Date referitoare la construcții

Crt	Număr	Destinație construcție	Supraf. (mp)	Situație juridică	Observații / Referințe
A1.1	82539-C1	construcții anexa	48	Cu acte	Nr. niveluri:1; S. construita la sol:48 mp; S. construita desfasurata:48 mp; Anexa P construita in anul 1950; din lemn

Lungime Segmente

1) Valorile lungimilor segmentelor sunt obținute din proiecție în plan.

Punct început	X / Y	Punct sfârșit	X / Y	Lungime segment (** (m)
1	509.299,269 423.703,976	2	509.274,115 423.698,502	25.743
3	509.251,608 423.693,434	4	509.223,464 423.686,494	28.987
5	509.169,675 423.665,135	6	509.152,269 423.656,7	19.342

Punct început	X / Y	Punct sfârșit	X / Y	Lungime segment (** (m)
2	509.274,115 423.698,502	3	509.251,608 423.693,434	23.071
4	509.223,464 423.686,494	5	509.169,675 423.665,135	57.875
6	509.152,269 423.656,7	7	509.164,532 423.632,468	27.158

Punct început	X / Y	Punct sfârșit	X / Y	Lungime segment (** (m)
7	509.164,532 423.632,468	8	509.175,859 423.622,79	14.898
9	509.194,591 423.606,142	10	509.197,049 423.598,926	7.623
11	509.198,24 423.589,272	12	509.191,617 423.562,354	27.721
13	509.188,89 423.538,964	14	509.194,542 423.535,952	6.404
15	509.199,837 423.536,908	16	509.205,682 423.538,9	6.175
17	509.234,479 423.552,459	18	509.247,106 423.558,527	14.009
19	509.274,497 423.558,741	20	509.271,635 423.560,498	3.358
21	509.301,125 423.573,986	1	509.299,269 423.703,976	130.003

Punct început	X / Y	Punct sfârșit	X / Y	Lungime segment (** (m)
8	509.175,859 423.622,79	9	509.194,591 423.606,142	25.061
10	509.197,049 423.598,926	11	509.198,24 423.589,272	9.727
12	509.191,617 423.562,354	13	509.188,89 423.538,964	23.548
14	509.194,542 423.535,952	15	509.199,837 423.536,908	5.381
16	509.205,682 423.538,9	17	509.234,479 423.552,459	31.829
18	509.247,106 423.558,527	19	509.274,497 423.558,741	27.392
20	509.271,635 423.560,498	21	509.301,125 423.573,986	32.428

** Lungimile segmentelor sunt determinate în planul de proiecție Stereo 70 și sunt rotunjite la 1 milimetru.

*** Distanța dintre puncte este formată din segmente cumulate ce sunt mai mici decât valoarea 1 milimetru.

**DATE DESPRE IMOBILUL NR. 1348**

Oficiul de Cadastru și Publicitate Imobiliară ARGES
Biroul de Cadastru și Publicitate Imobiliară Campulung

A. Partea I. Descrierea imobilului

TEREN Extravilan

Adresa: Jud. Arges

Nr. Crt	Nr cadastral Nr. topografic	Suprafața* (mp)	Observații / Referințe
A1		3.840	Sector cadastral:20 Teren neimprejmuit;

B. Partea II. Proprietari și acte

Inscrieri privitoare la dreptul de proprietate și alte drepturi reale	Referințe
/	
Act Administrativ nr. 16254, din 09/07/1993 emis de CJPSDPAT ARGES;	
B1	A1
Intabulare, drept de PROPRIETATE, dobandit prin Reconstituire, cota actuala 1/1, cota initiala 1/1 1) MANOLE MARGARETA , lipsă CNP	

C. Partea III. SARCINI .

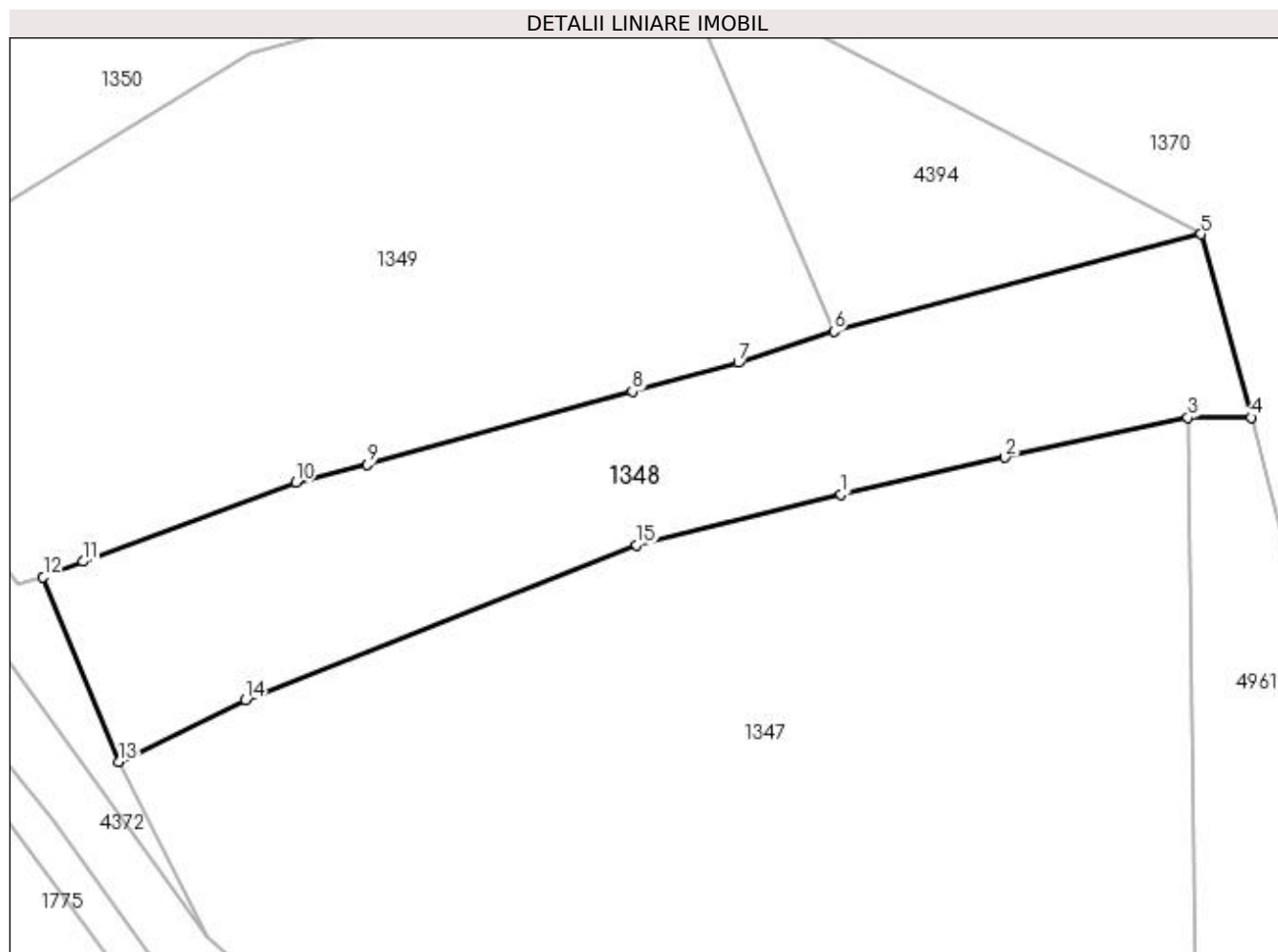
Inscrieri privind dezmembramintele dreptului de proprietate, drepturi reale de garanție și sarcini	Referințe
NU SUNT	

Anexa Nr. 1 La Partea I

Teren

Nr cadastral	Suprafața (mp)*	Observații / Referințe
	3.840	

* Suprafața este determinată în planul de proiecție Stereo 70.



Date referitoare la teren

Crt	Categorie folosință	Intra vilan	Suprafața (mp)	Tarla	Parcelă	Nr. topo	Observații / Referințe
1	faneata	NU	3.840	42	705,711	-	

Lungime Segmente

1) Valorile lungimilor segmentelor sunt obținute din proiecție în plan.

Punct început	X / Y	Punct sfârșit	X / Y	Lungime segment (** (m)
1	509.251,608 423.693,434	2	509.274,115 423.698,502	23.071
2	509.274,115 423.698,502	3	509.299,269 423.703,976	25.743
3	509.299,269 423.703,976	4	509.307,995 423.704,008	8.726
4	509.307,995 423.704,008	5	509.301,105 423.729,199	26.116
5	509.301,105 423.729,199	6	509.250,592 423.715,846	52.248

Punct început	X / Y	Punct sfârșit	X / Y	Lungime segment (** (m)
6	509.250,592 423.715,846	7	509.237,466 423.711,552	13.811
7	509.237,466 423.711,552	8	509.222,885 423.707,588	15.11
8	509.222,885 423.707,588	9	509.186,42 423.697,515	37.831
9	509.186,42 423.697,515	10	509.176,597 423.695,084	10.119
10	509.176,597 423.695,084	11	509.147,332 423.684,207	31.221
11	509.147,332 423.684,207	12	509.141,859 423.682,109	5.861
12	509.141,859 423.682,109	13	509.152,269 423.656,7	27.459
13	509.152,269 423.656,7	14	509.169,675 423.665,135	19.342
14	509.169,675 423.665,135	15	509.223,464 423.686,494	57.875
15	509.223,464 423.686,494	1	509.251,608 423.693,434	28.987

** Lungimile segmentelor sunt determinate în planul de proiecție Stereo 70 și sunt rotunjite la 1 milimetru.

*** Distanța dintre puncte este formată din segmente cumulate ce sunt mai mici decât valoarea 1 milimetru.

**DATE DESPRE IMOBILUL NR. 1349**

Oficiul de Cadastru și Publicitate Imobiliară ARGES
Biroul de Cadastru și Publicitate Imobiliară Campulung

A. Partea I. Descrierea imobilului

TEREN Extravilan

Adresa: Jud. Arges, Punctul,,Valea Carstii'

Nr. Crt	Nr cadastral Nr. topografic	Suprafața* (mp)	Observații / Referințe
A1	81488	6.486	Sector cadastral:20 Teren neimprejmut;

B. Partea II. Proprietari și acte

Inscrieri privitoare la dreptul de proprietate și alte drepturi reale		Referințe
15434 / 23/10/2017		
Act Notarial nr. 1447, din 17/10/2017 emis de Alecsiu Constantin;		
B2	Intabulare, drept de PROPRIETATE, bun comun, dobandit prin Conventie, cota actuala 1/1, cota initiala 1/1 1) OANCEA GEORGETA-IRINA, căsătorită cu 2) OANCEA CRISTIAN	A1

C. Partea III. SARCINI

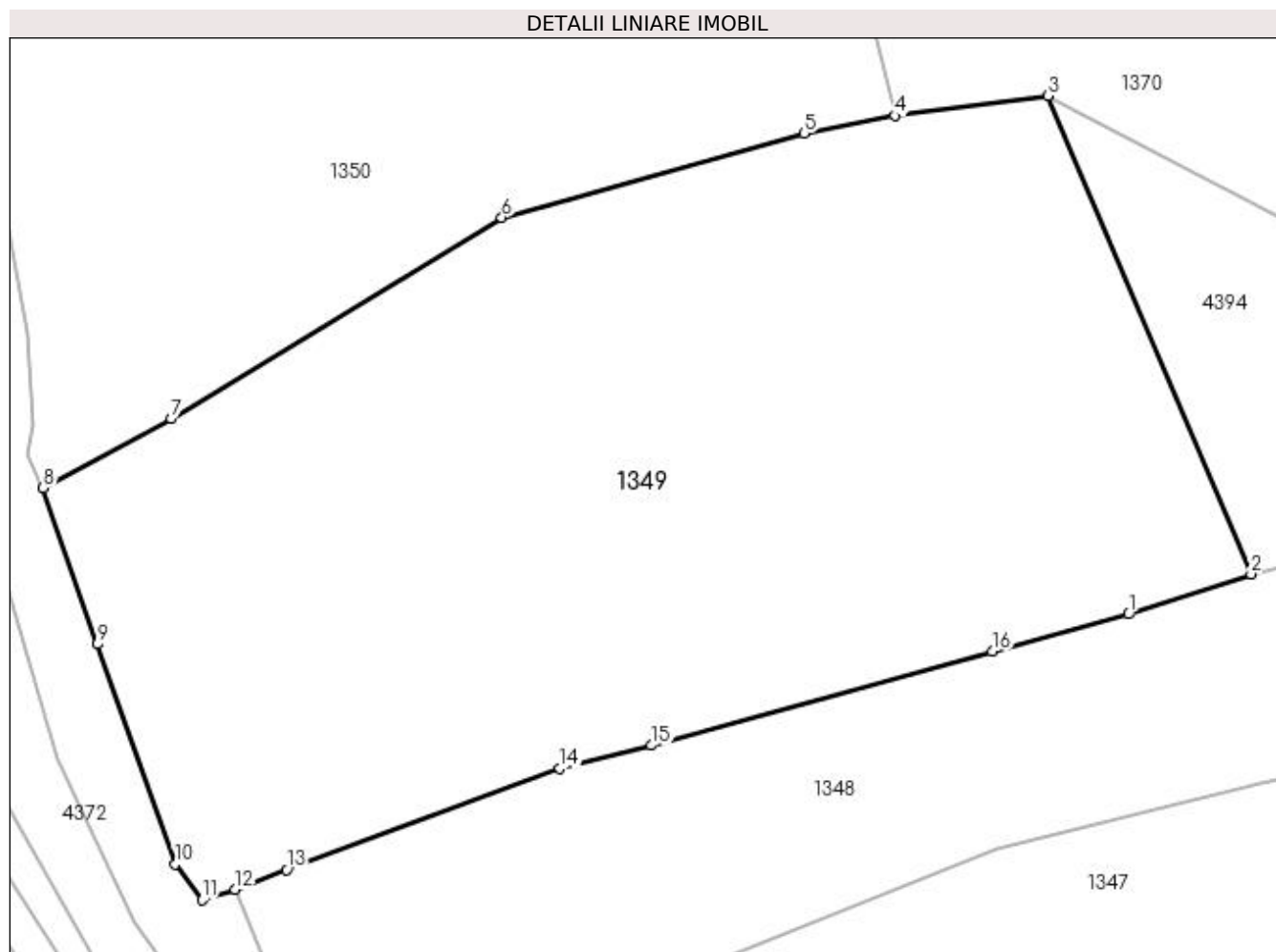
Inscrieri privind dezmembramintele dreptului de proprietate, drepturi reale de garanție și sarcini		Referințe
15434 / 23/10/2017		
Act Notarial nr. 1447, din 17/10/2017 emis de Alecsiu Constantin;		
C1	Intabulare, drept de IPOTECA LEGALA, Valoare:0 _în vederea garantării executării obligației de întreținere și îngijire 1) BARANGĂ MIHAI	A1
C2	Intabulare, drept de IPOTECA LEGALA, Valoare:0 _în vederea garantării executării obligației de întreținere și îngijire 1) BARANGĂ VALERIA	A1

Anexa Nr. 1 La Partea I

Teren

Nr cadastral	Suprafața (mp)*	Observații / Referințe
81488	6.486	

* Suprafața este determinată în planul de proiecție Stereo 70.



Date referitoare la teren

Crt	Categorie folosință	Intra vilan	Suprafața (mp)	Tarla	Parcelă	Nr. topo	Observații / Referințe
1	faneata	NU	6.486	42	705,711	-	

Lungime Segmente

1) Valorile lungimilor segmentelor sunt obținute din proiecție în plan.

Punct început	X / Y	Punct sfârșit	X / Y	Lungime segment (** (m)
1	509.237,466 423.711,552	2	509.250,592 423.715,846	13.811
2	509.250,592 423.715,846	3	509.228,881 423.767,008	55.578
3	509.228,881 423.767,008	4	509.212,443 423.764,887	16.574
4	509.212,443 423.764,887	5	509.202,788 423.762,983	9.841
5	509.202,788 423.762,983	6	509.170,377 423.754,002	33.632

Punct început	X / Y	Punct sfârșit	X / Y	Lungime segment (** (m)
6	509.170,377 423.754,002	7	509.135,006 423.732,456	41.417
7	509.135,006 423.732,456	8	509.121,298 423.725,096	15.559
8	509.121,298 423.725,096	9	509.127,062 423.708,335	17.724
9	509.127,062 423.708,335	10	509.135,444 423.684,829	24.956
10	509.135,444 423.684,829	11	509.138,304 423.680,978	4.797
11	509.138,304 423.680,978	12	509.141,859 423.682,109	3.731
12	509.141,859 423.682,109	13	509.147,332 423.684,207	5.861
13	509.147,332 423.684,207	14	509.176,597 423.695,084	31.221
14	509.176,597 423.695,084	15	509.186,42 423.697,515	10.119
15	509.186,42 423.697,515	16	509.222,885 423.707,588	37.831
16	509.222,885 423.707,588	1	509.237,466 423.711,552	15.11

** Lungimile segmentelor sunt determinate în planul de proiecție Stereo 70 și sunt rotunjite la 1 milimetru.

*** Distanța dintre puncte este formată din segmente cumulate ce sunt mai mici decât valoarea 1 milimetru.

**DATE DESPRE IMOBILUL NR. 1350**

Oficiul de Cadastru și Publicitate Imobiliară ARGES
Biroul de Cadastru și Publicitate Imobiliară Campulung

A. Partea I. Descrierea imobilului

TEREN Extravilan

Adresa: Jud. Arges

Nr. Crt	Nr cadastral Nr. topografic	Suprafața* (mp)	Observații / Referințe
A1		7.504	Sector cadastral:20 Teren neimprejmuit;

B. Partea II. Proprietari și acte

Inscrieri privitoare la dreptul de proprietate și alte drepturi reale		Referințe
/		
Act Administrativ nr. 43332, din 05/05/1994 emis de CJPSDPAT ARGES;		
B1	Intabulare, drept de PROPRIETATE, dobândit prin Reconstituire, cota actuala 1/1, cota initiala 1/1 1) ALEXE CONSTANTIN, lipsă CNP 2) ALEXE DUMITRU, lipsă CNP 3) TUDOR FILOFTEIA, lipsă CNP 4) ALEXE ELISABETA, lipsă CNP 5) POPESCU ANA, lipsă CNP	A1

C. Partea III. SARCINI .

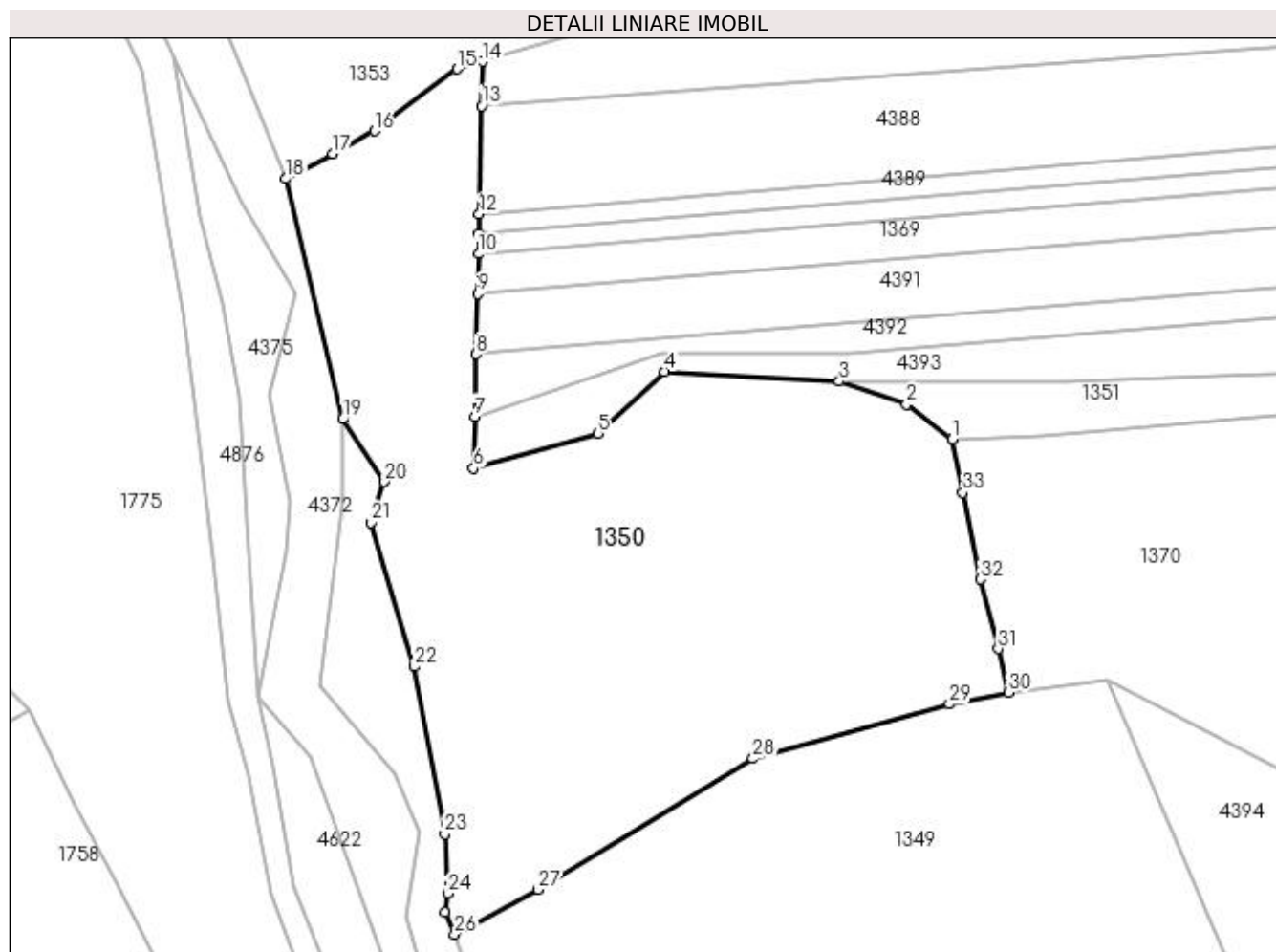
Inscrieri privind dezmembramintele dreptului de proprietate, drepturi reale de garanție și sarcini	Referințe
NU SUNT	

Anexa Nr. 1 La Partea I

Teren

Nr cadastral	Suprafața (mp)*	Observații / Referințe
	7.504	

* Suprafața este determinată în planul de proiecție Stereo 70.



Date referitoare la teren

Crt	Categorie folosință	Intravilan	Suprafața (mp)	Tarla	Parcelă	Nr. topo	Observații / Referințe
1	faneata	NU	7.504	42	705,710,711	-	

Lungime Segmente

1) Valorile lungimilor segmentelor sunt obținute din proiecție în plan.

Punct început	X / Y	Punct sfârșit	X / Y	Lungime segment (** (m)
1	509.203,238 423.806,579	2	509.195,692 423.812,271	9.452
3	509.184,619 423.816,12	4	509.155,815 423.817,715	28.848
5	509.144,836 423.807,547	6	509.124,418 423.801,821	21.206
7	509.124,607 423.810,338	8	509.124,834 423.820,555	10.22
9	509.125,054 423.830,505	10	509.125,2 423.837,087	6.584

Punct început	X / Y	Punct sfârșit	X / Y	Lungime segment (** (m)
2	509.195,692 423.812,271	3	509.184,619 423.816,12	11.723
4	509.155,815 423.817,715	5	509.144,836 423.807,547	14.964
6	509.124,418 423.801,821	7	509.124,607 423.810,338	8.519
8	509.124,834 423.820,555	9	509.125,054 423.830,505	9.952
10	509.125,2 423.837,087	11	509.125,273 423.840,369	3.283

Punct început	X / Y	Punct sfârșit	X / Y	Lungime segment (** (m))
11	509.125,273 423.840,369	12	509.125,346 423.843,646	3.278
13	509.125,74 423.861,406	14	509.125,903 423.868,754	7.35
15	509.121,735 423.867,544	16	509.108,096 423.857,313	17.05
17	509.101,255 423.853,539	18	509.093,535 423.849,456	8.733
19	509.102,902 423.809,905	20	509.109,734 423.799,595	12.368
21	509.107,542 423.792,901	22	509.114,673 423.769,158	24.791
23	509.119,645 423.741,596	24	509.120,18 423.731,847	9.764
25	509.119,661 423.728,697	26	509.121,298 423.725,096	3.956
27	509.135,006 423.732,456	28	509.170,377 423.754,002	41.417
29	509.202,788 423.762,983	30	509.212,443 423.764,887	9.841
31	509.210,787 423.772,105	32	509.207,871 423.783,537	11.798
33	509.205,002 423.797,804	1	509.203,238 423.806,579	8.951

Punct început	X / Y	Punct sfârșit	X / Y	Lungime segment (** (m))
12	509.125,346 423.843,646	13	509.125,74 423.861,406	17.764
14	509.125,903 423.868,754	15	509.121,735 423.867,544	4.34
16	509.108,096 423.857,313	17	509.101,255 423.853,539	7.813
18	509.093,535 423.849,456	19	509.102,902 423.809,905	40.645
20	509.109,734 423.799,595	21	509.107,542 423.792,901	7.044
22	509.114,673 423.769,158	23	509.119,645 423.741,596	28.007
24	509.120,18 423.731,847	25	509.119,661 423.728,697	3.192
26	509.121,298 423.725,096	27	509.135,006 423.732,456	15.559
28	509.170,377 423.754,002	29	509.202,788 423.762,983	33.632
30	509.212,443 423.764,887	31	509.210,787 423.772,105	7.406
32	509.207,871 423.783,537	33	509.205,002 423.797,804	14.553

** Lungimile segmentelor sunt determinate în planul de proiecție Stereo 70 și sunt rotunjite la 1 milimetru.

*** Distanța dintre puncte este formată din segmente cumulate ce sunt mai mici decât valoarea 1 milimetru.

**DATE DESPRE IMOBILUL NR. 1351**

Oficiul de Cadastru și Publicitate Imobiliară ARGES
Biroul de Cadastru și Publicitate Imobiliară Campulung

A. Partea I. Descrierea imobilului

TEREN Extravilan

Nr. cadastral vechi:547

Adresa: Jud. Arges

Nr. Crt	Nr cadastral Nr. topografic	Suprafața* (mp)	Observații / Referințe
A1		1.920	Sector cadastral:20 Teren neimprejmuit;

B. Partea II. Proprietari și acte

Inscrieri privitoare la dreptul de proprietate și alte drepturi reale		Referințe
/		
Act Normativ nr. 7, din 13/03/1996 emis de PARLAMENT (art. 13 alin. 15);		
B1	Inscrierea provizorie, drept de PROPRIETATE, dobandit prin Lege, cota actuala 1/1, cota initiala 1/1 1) COMUNA VALEA MARE PRAVAT, CIF:5010196	A1

C. Partea III. SARCINI .

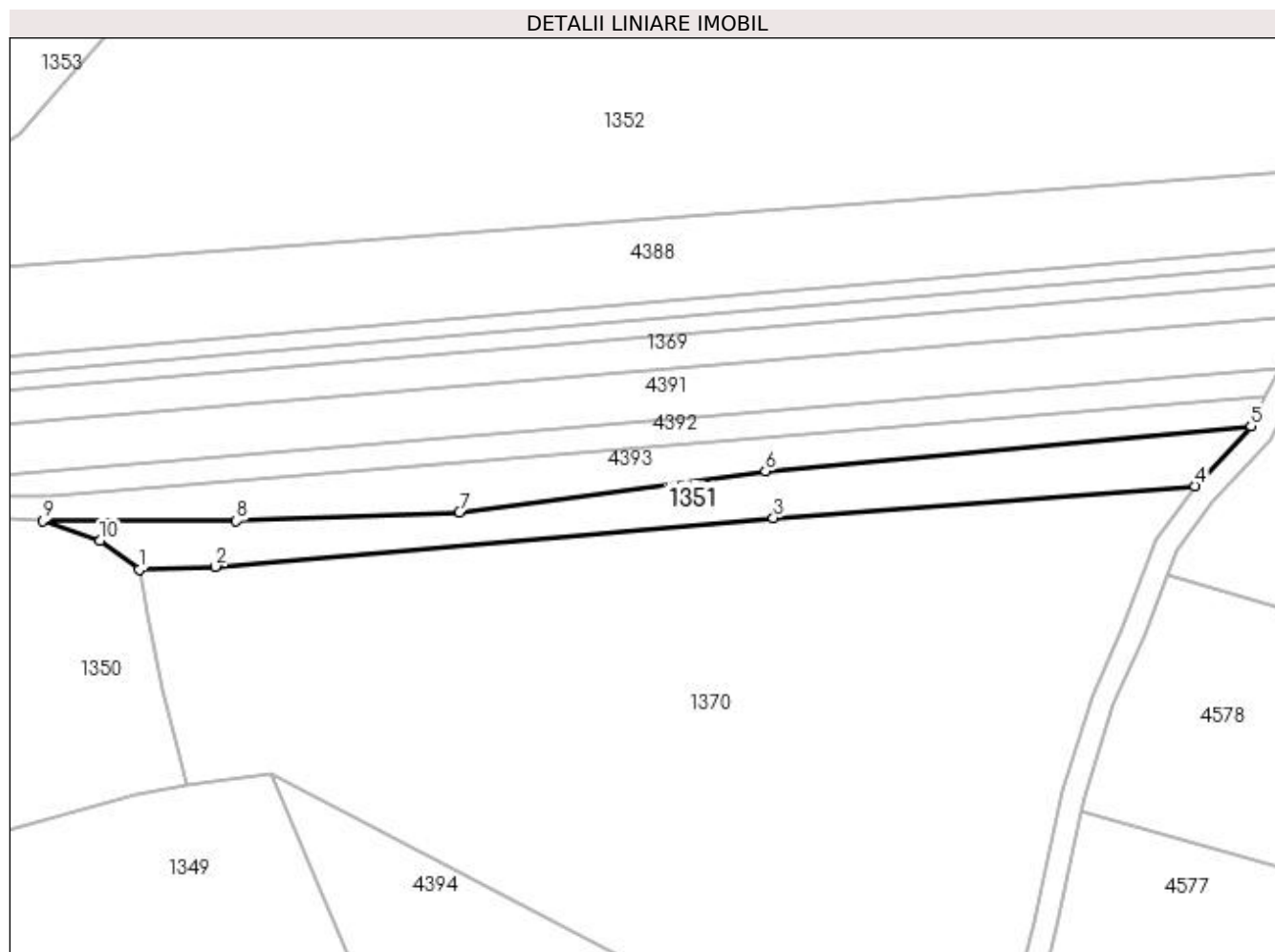
Inscrieri privind dezmembramintele dreptului de proprietate, drepturi reale de garanție și sarcini	Referințe
NU SUNT	

Anexa Nr. 1 La Partea I

Teren

Nr cadastral	Suprafața (mp)*	Observații / Referințe
	1.920	

* Suprafața este determinată în planul de proiecție Stereo 70.



Date referitoare la teren

Crt	Categorie folosință	Intra vilan	Suprafața (mp)	Tarla	Parcelă	Nr. topo	Observații / Referințe
1	padure	NU	1.920	42	705	-	

Lungime Segmente

1) Valorile lungimilor segmentelor sunt obținute din proiecție în plan.

Punct început	X / Y	Punct sfârșit	X / Y	Lungime segment (** (m)
1	509.203,238 423.806,579	2	509.218,058 423.807,202	14.833
2	509.218,058 423.807,202	3	509.326,338 423.816,622	108.689
3	509.326,338 423.816,622	4	509.408,146 423.822,814	82.042
4	509.408,146 423.822,814	5	509.418,994 423.834,455	15.912
5	509.418,994 423.834,455	6	509.324,776 423.825,736	94.621

Punct început	X / Y	Punct sfârșit	X / Y	Lungime segment (** (m)
6	509.324,776 423.825,736	7	509.265,358 423.817,774	59.949
7	509.265,358 423.817,774	8	509.222,1 423.816,087	43.291
8	509.222,1 423.816,087	9	509.184,619 423.816,12	37.481
9	509.184,619 423.816,12	10	509.195,692 423.812,271	11.723
10	509.195,692 423.812,271	1	509.203,238 423.806,579	9.452

** Lungimile segmentelor sunt determinate în planul de proiecție Stereo 70 și sunt rotunjite la 1 milimetru.

*** Distanța dintre puncte este formată din segmente cumulate ce sunt mai mici decât valoarea 1 milimetru.

**DATE DESPRE IMOBILUL NR. 1352**

Oficiul de Cadastru și Publicitate Imobiliară ARGES
Biroul de Cadastru și Publicitate Imobiliară Campulung

A. Partea I. Descrierea imobilului

TEREN Extravilan

Adresa: Jud. Arges

Nr. Crt	Nr cadastral Nr. topografic	Suprafața* (mp)	Observații / Referințe
A1		18.200	Sector cadastral:20 Teren neimprejmut;

B. Partea II. Proprietari și acte

Inscrieri privitoare la dreptul de proprietate și alte drepturi reale		Referințe
/		
Act Administrativ nr. 966, din 19/04/2003 emis de CJPSDPAT ARGES;		
B1	Intabulare, drept de PROPRIETATE, dobândit prin Lege, cota actuala 1/1, cota initiala 1/1 1) PITULAN VICTOR, lipsă CNP 2) PITULAN ION, lipsă CNP 3) DRAGUSANU ELENA, lipsă CNP	A1

C. Partea III. SARCINI .

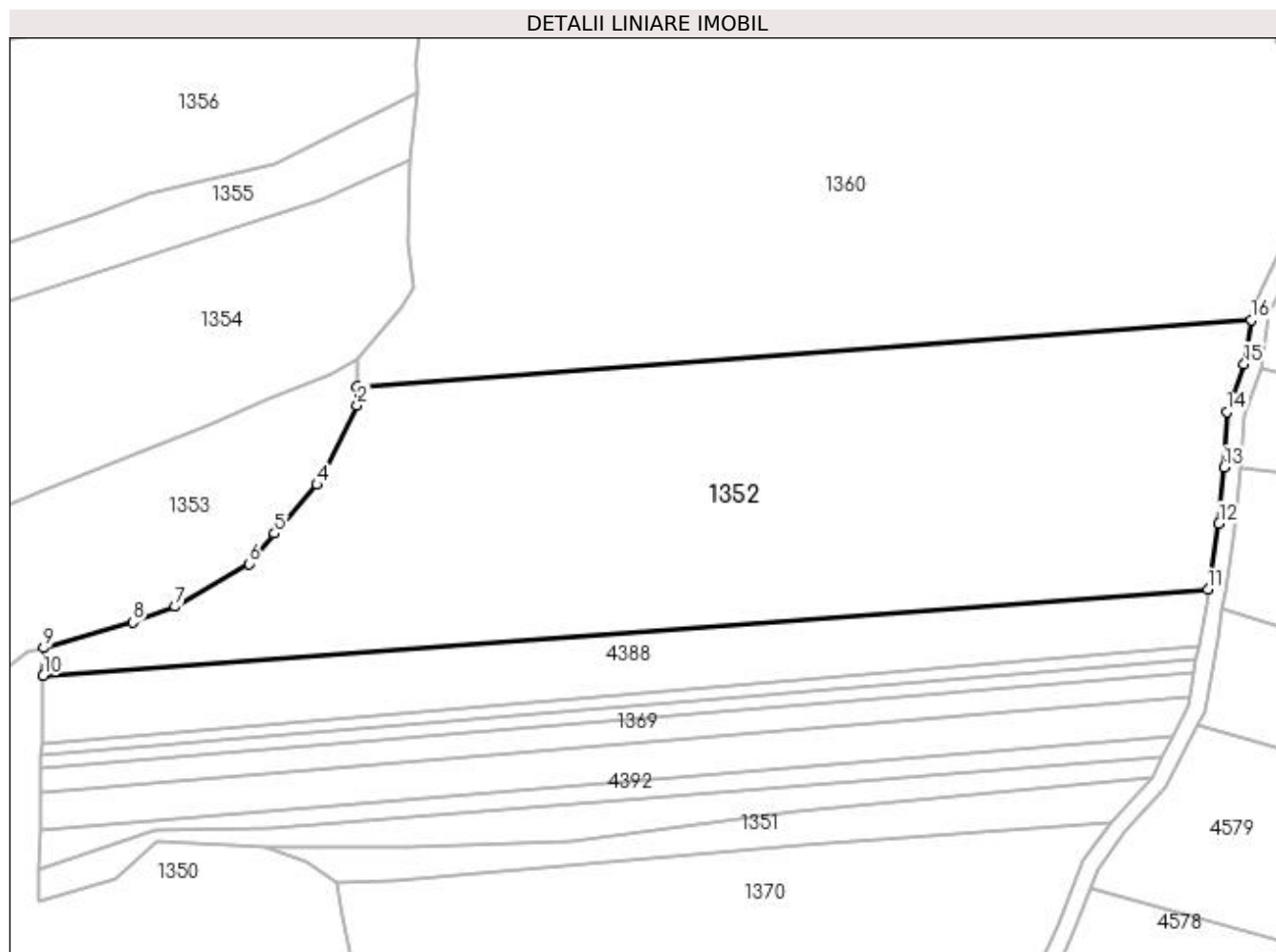
Inscrieri privind dezmembramintele dreptului de proprietate, drepturi reale de garanție și sarcini	Referințe
NU SUNT	

Anexa Nr. 1 La Partea I

Teren

Nr cadastral	Suprafața (mp)*	Observații / Referințe
	18.200	

* Suprafața este determinată în planul de proiecție Stereo 70.



Date referitoare la teren

Crt	Categorie folosință	Intra vilan	Suprafața (mp)	Tarla	Parcelă	Nr. topo	Observații / Referințe
1	padure	NU	18.200	42	705	-	În act se regăsește UP VI și 24A

Lungime Segmente

1) Valorile lungimilor segmentelor sunt obținute din proiecție în plan.

Punct început	X / Y	Punct sfârșit	X / Y	Lungime segment (** (m)
1	509.208,779 423.937,899	2	509.208,801 423.932,942	4.957
2	509.208,801 423.932,942	3	509.200,054 423.914,749	20.187
3	509.200,054 423.914,749	4	509.198,188 423.911,883	3.42
4	509.198,188 423.911,883	5	509.186,912 423.898,983	17.134
5	509.186,912 423.898,983	6	509.180,206 423.890,985	10.437

Punct început	X / Y	Punct sfârșit	X / Y	Lungime segment (** (m)
6	509.180,206 423.890,985	7	509.160,667 423.879,663	22.582
7	509.160,667 423.879,663	8	509.149,467 423.875,594	11.916
8	509.149,467 423.875,594	9	509.125,903 423.868,754	24.537
9	509.125,903 423.868,754	10	509.125,74 423.861,406	7.35
10	509.125,74 423.861,406	11	509.433,85 423.884,176	308.95
11	509.433,85 423.884,176	12	509.436,721 423.901,66	17.718
12	509.436,721 423.901,66	13	509.438,044 423.916,477	14.876
13	509.438,044 423.916,477	14	509.438,824 423.931,134	14.678
14	509.438,824 423.931,134	15	509.443,428 423.943,834	13.509
15	509.443,428 423.943,834	16	509.445,223 423.955,374	11.679
16	509.445,223 423.955,374	1	509.208,779 423.937,899	237.089

** Lungimile segmentelor sunt determinate în planul de proiecție Stereo 70 și sunt rotunjite la 1 milimetru.

*** Distanța dintre puncte este formată din segmente cumulate ce sunt mai mici decât valoarea 1 milimetru.

**DATE DESPRE IMOBILUL NR. 1353**

Oficiul de Cadastru și Publicitate Imobiliară ARGES
Biroul de Cadastru și Publicitate Imobiliară Campulung

A. Partea I. Descrierea imobilului

TEREN Extravilan

Adresa: Jud. Arges

Nr. Crt	Nr cadastral Nr. topografic	Suprafața* (mp)	Observații / Referințe
A1		5.037	Sector cadastral:20 Teren neimprejmuit;

B. Partea II. Proprietari și acte

Inscrieri privitoare la dreptul de proprietate și alte drepturi reale	Referințe
/	
Act Normativ nr. 7, din 13/03/1996 emis de PARLAMENT (art. 13 alin. 15);	
B1	A1
Inscrierea provizorie, drept de PROPRIETATE, dobandit prin Lege, cota actuala 1/1, cota initiala 1/1 1) COMUNA VALEA MARE PRAVAT, CIF:5010196	

C. Partea III. SARCINI .

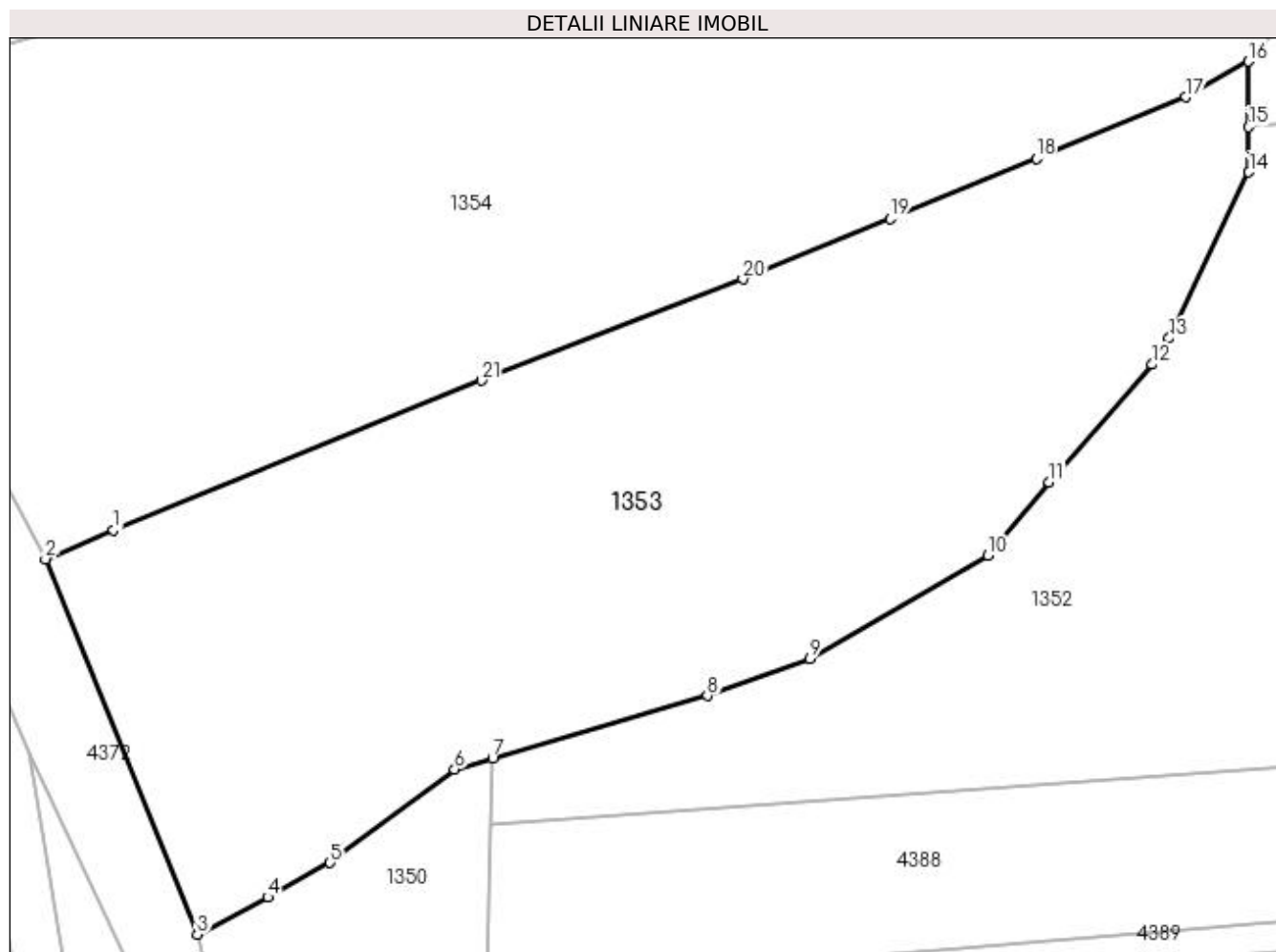
Inscrieri privind dezmembramintele dreptului de proprietate, drepturi reale de garanție și sarcini	Referințe
NU SUNT	

Anexa Nr. 1 La Partea I

Teren

Nr cadastral	Suprafața (mp)*	Observații / Referințe
	5.037	

* Suprafața este determinată în planul de proiecție Stereo 70.



Date referitoare la teren

Crt	Categorie folosință	Intravilan	Suprafața (mp)	Tarla	Parcelă	Nr. topo	Observații / Referințe
1	faneata	NU	5.037	42	705,710	-	

Lungime Segmente

1) Valorile lungimilor segmentelor sunt obținute din proiecție în plan.

Punct început	X / Y	Punct sfârșit	X / Y	Lungime segment (** (m)
1	509.084,356 423.893,762	2	509.076,897 423.890,562	8.116
3	509.093,535 423.849,456	4	509.101,255 423.853,539	8.733
5	509.108,096 423.857,313	6	509.121,735 423.867,544	17.05
7	509.125,903 423.868,754	8	509.149,467 423.875,594	24.537
9	509.160,667 423.879,663	10	509.180,206 423.890,985	22.582

Punct început	X / Y	Punct sfârșit	X / Y	Lungime segment (** (m)
2	509.076,897 423.890,562	3	509.093,535 423.849,456	44.346
4	509.101,255 423.853,539	5	509.108,096 423.857,313	7.813
6	509.121,735 423.867,544	7	509.125,903 423.868,754	4.34
8	509.149,467 423.875,594	9	509.160,667 423.879,663	11.916
10	509.180,206 423.890,985	11	509.186,912 423.898,983	10.437

Punct început	X / Y	Punct sfârșit	X / Y	Lungime segment (** (m)
11	509.186,912 423.898,983	12	509.198,188 423.911,883	17.134
13	509.200,054 423.914,749	14	509.208,801 423.932,942	20.187
15	509.208,779 423.937,899	16	509.208,748 423.945,071	7.172
17	509.201,895 423.941,175	18	509.185,51 423.934,461	17.707
19	509.169,473 423.927,849	20	509.153,339 423.921,212	17.446
21	509.124,675 423.910,122	1	509.084,356 423.893,762	43.512

Punct început	X / Y	Punct sfârșit	X / Y	Lungime segment (** (m)
12	509.198,188 423.911,883	13	509.200,054 423.914,749	3.42
14	509.208,801 423.932,942	15	509.208,779 423.937,899	4.957
16	509.208,748 423.945,071	17	509.201,895 423.941,175	7.883
18	509.185,51 423.934,461	19	509.169,473 423.927,849	17.347
20	509.153,339 423.921,212	21	509.124,675 423.910,122	30.735

** Lungimile segmentelor sunt determinate în planul de proiecție Stereo 70 și sunt rotunjite la 1 milimetru.

*** Distanța dintre puncte este formată din segmente cumulate ce sunt mai mici decât valoarea 1 milimetru.

**DATE DESPRE IMOBILUL NR. 1354**

Oficiul de Cadastru și Publicitate Imobiliară ARGES
Biroul de Cadastru și Publicitate Imobiliară Campulung

A. Partea I. Descrierea imobilului

TEREN Extravilan

Nr. CF vechi:165
Nr. cadastral vechi:282

Adresa: Jud. Arges, pct Valea Cirstii

Nr. Crt	Nr cadastral Nr. topografic	Suprafața* (mp)	Observații / Referințe
A1	82056	7.763	Sector cadastral:20 Teren neimprejmuit;

B. Partea II. Proprietari și acte

Inscrieri privitoare la dreptul de proprietate și alte drepturi reale		Referințe
3723 / 19/09/2002		
Act Notarial nr. 1408, din 02/09/2002 emis de notar public Zipisi Cornelia;		
B1	Intabulare, drept de PROPRIETATE, dobandit prin Conventie, cota actuala 1/1, cota initiala 1/1 1) OTELEA MARIA, lipsă CNP 2) OTELEA CONSTANTIN, soti, lipsă CNP	A1

C. Partea III. SARCINI .

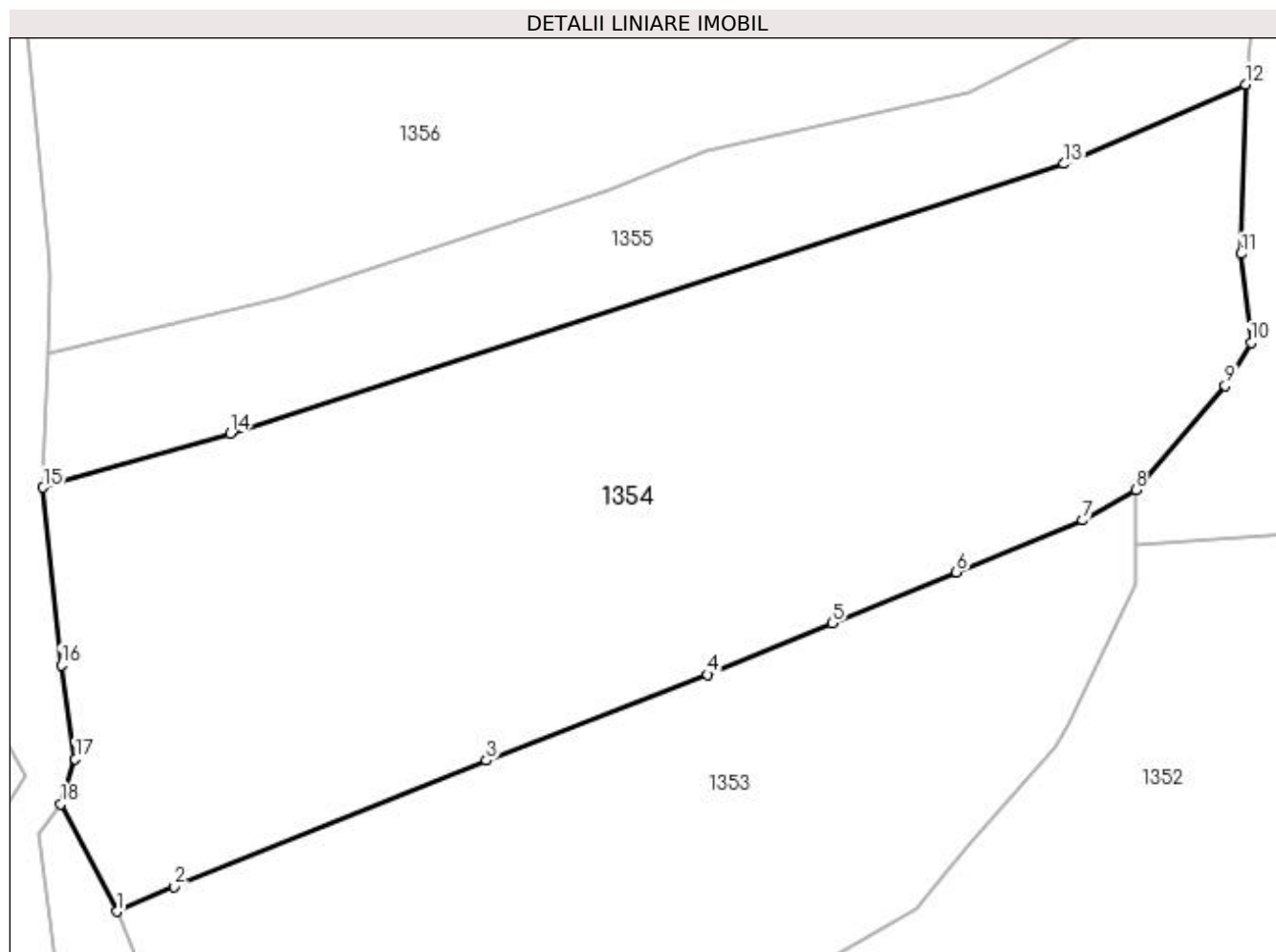
Inscrieri privind dezmembramintele dreptului de proprietate, drepturi reale de garanție și sarcini	Referințe
NU SUNT	

Anexa Nr. 1 La Partea I

Teren

Nr cadastral	Suprafața (mp)*	Observații / Referințe
82056	7.763	

* Suprafața este determinată în planul de proiecție Stereo 70.



Date referitoare la teren

Crt	Categorie folosință	Intra vilan	Suprafața (mp)	Tarla	Parcelă	Nr. topo	Observații / Referințe
1	faneata	NU	7.763	42	705,710	-	

Lungime Segmente

1) Valorile lungimilor segmentelor sunt obținute din proiecție în plan.

Punct început	X / Y	Punct sfârșit	X / Y	Lungime segment (** (m)
1	509.076,897 423.890,562	2	509.084,356 423.893,762	8.116
2	509.084,356 423.893,762	3	509.124,675 423.910,122	43.512
3	509.124,675 423.910,122	4	509.153,339 423.921,212	30.735
4	509.153,339 423.921,212	5	509.169,473 423.927,849	17.446
5	509.169,473 423.927,849	6	509.185,51 423.934,461	17.347

Punct început	X / Y	Punct sfârșit	X / Y	Lungime segment (** (m)
6	509.185,51 423.934,461	7	509.201,895 423.941,175	17.707
7	509.201,895 423.941,175	8	509.208,748 423.945,071	7.883
8	509.208,748 423.945,071	9	509.220,303 423.958,538	17.745
9	509.220,303 423.958,538	10	509.223,652 423.964,114	6.504
10	509.223,652 423.964,114	11	509.222,367 423.975,625	11.583
11	509.222,367 423.975,625	12	509.222,937 423.997,535	21.917
12	509.222,937 423.997,535	13	509.199,443 423.987,253	25.645
13	509.199,443 423.987,253	14	509.091,562 423.952,344	113.388
14	509.091,562 423.952,344	15	509.067,357 423.945,397	25.182
15	509.067,357 423.945,397	16	509.069,71 423.922,441	23.076
16	509.069,71 423.922,441	17	509.071,503 423.910,306	12.267
17	509.071,503 423.910,306	18	509.069,682 423.904,491	6.093
18	509.069,682 423.904,491	1	509.076,897 423.890,562	15.687

** Lungimile segmentelor sunt determinate în planul de proiecție Stereo 70 și sunt rotunjite la 1 milimetru.

*** Distanța dintre puncte este formată din segmente cumulate ce sunt mai mici decât valoarea 1 milimetru.

**DATE DESPRE IMOBILUL NR. 1355**

Oficiul de Cadastru și Publicitate Imobiliară ARGES
Biroul de Cadastru și Publicitate Imobiliară Campulung

A. Partea I. Descrierea imobilului

TEREN Extravilan

Nr. CF vechi:164
Nr. cadastral vechi:284

Adresa: Jud. Arges, pct Valea Cirstii

Nr. Crt	Nr cadastral Nr. topografic	Suprafata* (mp)	Observatii / Referinte
A1	82055	2.443	Sector cadastral:20 Teren neimprejmuit;

B. Partea II. Proprietari și acte

Inscrieri privitoare la dreptul de proprietate și alte drepturi reale		Referințe
3724 / 19/09/2002		
Act Notarial nr. 1407, din 02/09/2002 emis de notar public Zipisi Cornelia;		
B1	Intabulare, drept de PROPRIETATE, dobandit prin Conventie, cota actuala 1/1, cota initiala 1/1 1) OTELEA MARIA, lipsă CNP 2) OTELEA CONSTANTIN, soti, lipsă CNP	A1

C. Partea III. SARCINI .

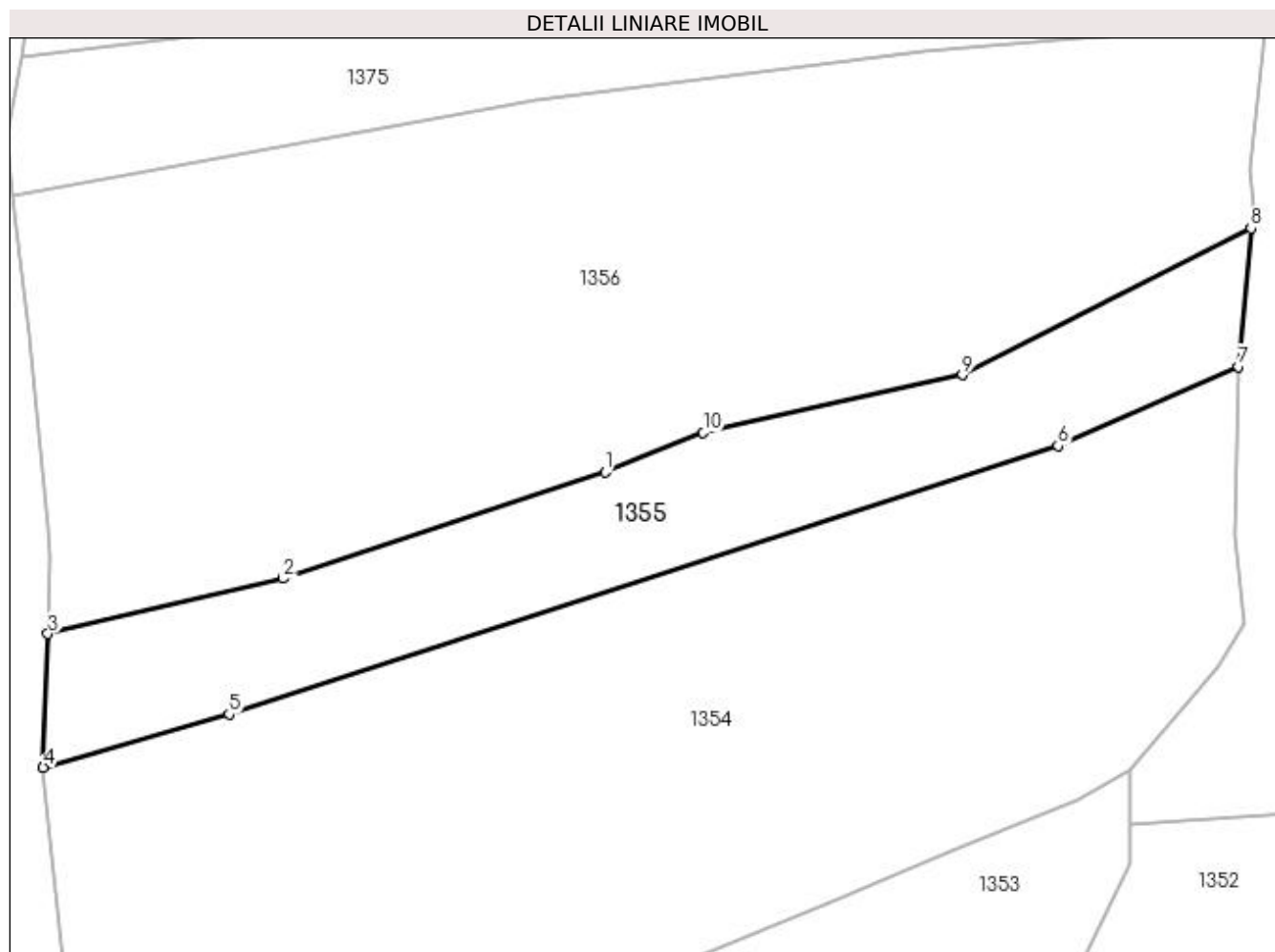
Inscrieri privind dezmembramintele dreptului de proprietate, drepturi reale de garanție și sarcini	Referințe
NU SUNT	

Anexa Nr. 1 La Partea I

Teren

Nr cadastral	Suprafața (mp)*	Observații / Referințe
82055	2.443	

* Suprafața este determinată în planul de proiecție Stereo 70.



Date referitoare la teren

Crt	Categorie folosință	Intra vilan	Suprafața (mp)	Tarla	Parcelă	Nr. topo	Observații / Referințe
1	faneata	NU	2.443	42	705,710	-	

Lungime Segmente

1) Valorile lungimilor segmentelor sunt obținute din proiecție în plan.

Punct început	X / Y	Punct sfârșit	X / Y	Lungime segment (** (m)
1	509.140,468 423.983,821	2	509.098,567 423.969,974	44.13
2	509.098,567 423.969,974	3	509.067,989 423.962,784	31.412
3	509.067,989 423.962,784	4	509.067,357 423.945,397	17.398
4	509.067,357 423.945,397	5	509.091,562 423.952,344	25.182
5	509.091,562 423.952,344	6	509.199,443 423.987,253	113.388

Punct început	X / Y	Punct sfârșit	X / Y	Lungime segment (** (m)
6	509.199,443 423.987,253	7	509.222,937 423.997,535	25.645
7	509.222,937 423.997,535	8	509.224,554 424.015,525	18.063
8	509.224,554 424.015,525	9	509.187,006 423.996,462	42.11
9	509.187,006 423.996,462	10	509.153,265 423.988,939	34.57
10	509.153,265 423.988,939	1	509.140,468 423.983,821	13.782

** Lungimile segmentelor sunt determinate în planul de proiecție Stereo 70 și sunt rotunjite la 1 milimetru.

*** Distanța dintre puncte este formată din segmente cumulate ce sunt mai mici decât valoarea 1 milimetru.

**DATE DESPRE IMOBILUL NR. 1356**

Oficiul de Cadastru și Publicitate Imobiliară ARGES
Biroul de Cadastru și Publicitate Imobiliară Campulung

A. Partea I. Descrierea imobilului

TEREN Extravilan

Nr. CF vechi:178
Nr. cadastral vechi:287

Adresa: Jud. Arges

Nr. Crt	Nr cadastral Nr. topografic	Suprafața* (mp)	Observații / Referințe
A1	80392	7.484	Sector cadastral:20 Teren neimprejmuit; pct.Valea Cirstii

B. Partea II. Proprietari și acte

Inscrieri privitoare la dreptul de proprietate și alte drepturi reale		Referințe
15080 / 17/10/2013		
Act Notarial nr. 1679, din 10/10/2013 emis de IVAN GABRIELA;		
B3	Intabulare, drept de PROPRIETATE, dobandit prin Conventie, cota actuala 1/1, cota initiala 1/1 1) NITA EMANUEL, casatorit cu 2) NITA EMANUELA	A1

C. Partea III. SARCINI .

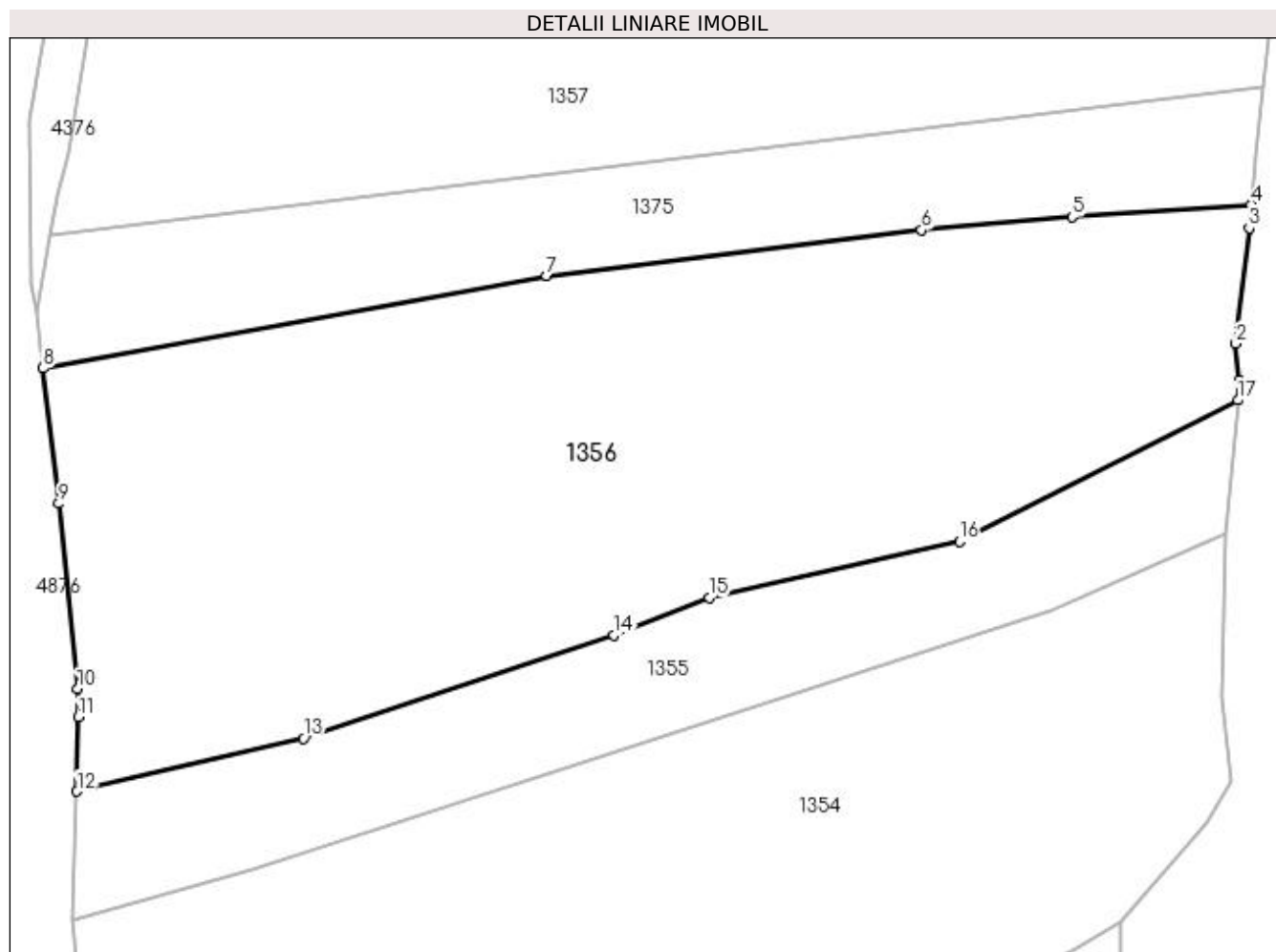
Inscrieri privind dezmembramintele dreptului de proprietate, drepturi reale de garanție și sarcini	Referințe
NU SUNT	

Anexa Nr. 1 La Partea I

Teren

Nr cadastral	Suprafața (mp)*	Observații / Referințe
80392	7.484	pct.Valea Cirstii

* Suprafața este determinată în planul de proiecție Stereo 70.



Date referitoare la teren

Crt	Categorie folosință	Intra vilan	Suprafața (mp)	Tarla	Parcelă	Nr. topo	Observații / Referințe
1	faneata	NU	7.484	42	705,709,710	-	

Lungime Segmente

1) Valorile lungimilor segmentelor sunt obținute din proiecție în plan.

Punct început	X / Y	Punct sfârșit	X / Y	Lungime segment (** (m)
1	509.224,798 424.018,233	2	509.224,288 424.023,166	4.959
2	509.224,288 424.023,166	3	509.226,084 424.038,758	15.695
3	509.226,084 424.038,758	4	509.226,348 424.041,937	3.19
4	509.226,348 424.041,937	5	509.202,189 424.040,234	24.219
5	509.202,189 424.040,234	6	509.181,889 424.038,493	20.375

Punct început	X / Y	Punct sfârșit	X / Y	Lungime segment (** (m)
6	509.181,889 424.038,493	7	509.131,357 424.032,297	50.91
7	509.131,357 424.032,297	8	509.063,439 424.019,859	69.048
8	509.063,439 424.019,859	9	509.065,563 424.001,61	18.372
9	509.065,563 424.001,61	10	509.068,082 423.976,604	25.133
10	509.068,082 423.976,604	11	509.068,19 423.972,826	3.78
11	509.068,19 423.972,826	12	509.067,989 423.962,784	10.044
12	509.067,989 423.962,784	13	509.098,567 423.969,974	31.412
13	509.098,567 423.969,974	14	509.140,468 423.983,821	44.13
14	509.140,468 423.983,821	15	509.153,265 423.988,939	13.782
15	509.153,265 423.988,939	16	509.187,006 423.996,462	34.57
16	509.187,006 423.996,462	17	509.224,554 424.015,525	42.11
17	509.224,554 424.015,525	1	509.224,798 424.018,233	2.719

** Lungimile segmentelor sunt determinate în planul de proiecție Stereo 70 și sunt rotunjite la 1 milimetru.

*** Distanța dintre puncte este formată din segmente cumulate ce sunt mai mici decât valoarea 1 milimetru.

**DATE DESPRE IMOBILUL NR. 1357**

Oficiul de Cadastru și Publicitate Imobiliară ARGES
Biroul de Cadastru și Publicitate Imobiliară Campulung

A. Partea I. Descrierea imobilului

TEREN Extravilan

Adresa: Jud. Arges

Nr. Crt	Nr cadastral Nr. topografic	Suprafața* (mp)	Observații / Referințe
A1		20.440	Sector cadastral:20 Teren neimprejmuit;

B. Partea II. Proprietari și acte

Inscrieri privitoare la dreptul de proprietate și alte drepturi reale	Referințe
/	
Act Administrativ nr. 134898, din 20/11/2006 emis de CJPSDPAT ARGES;	
B1	A1
Intabulare, drept de PROPRIETATE, dobandit prin Reconstituire, cota actuala 1/1, cota initiala 1/1	
1) DIACONESCU IOSIF, lipsă CNP	
2) PROFIRESCU GABRIELA, lipsă CNP	

C. Partea III. SARCINI .

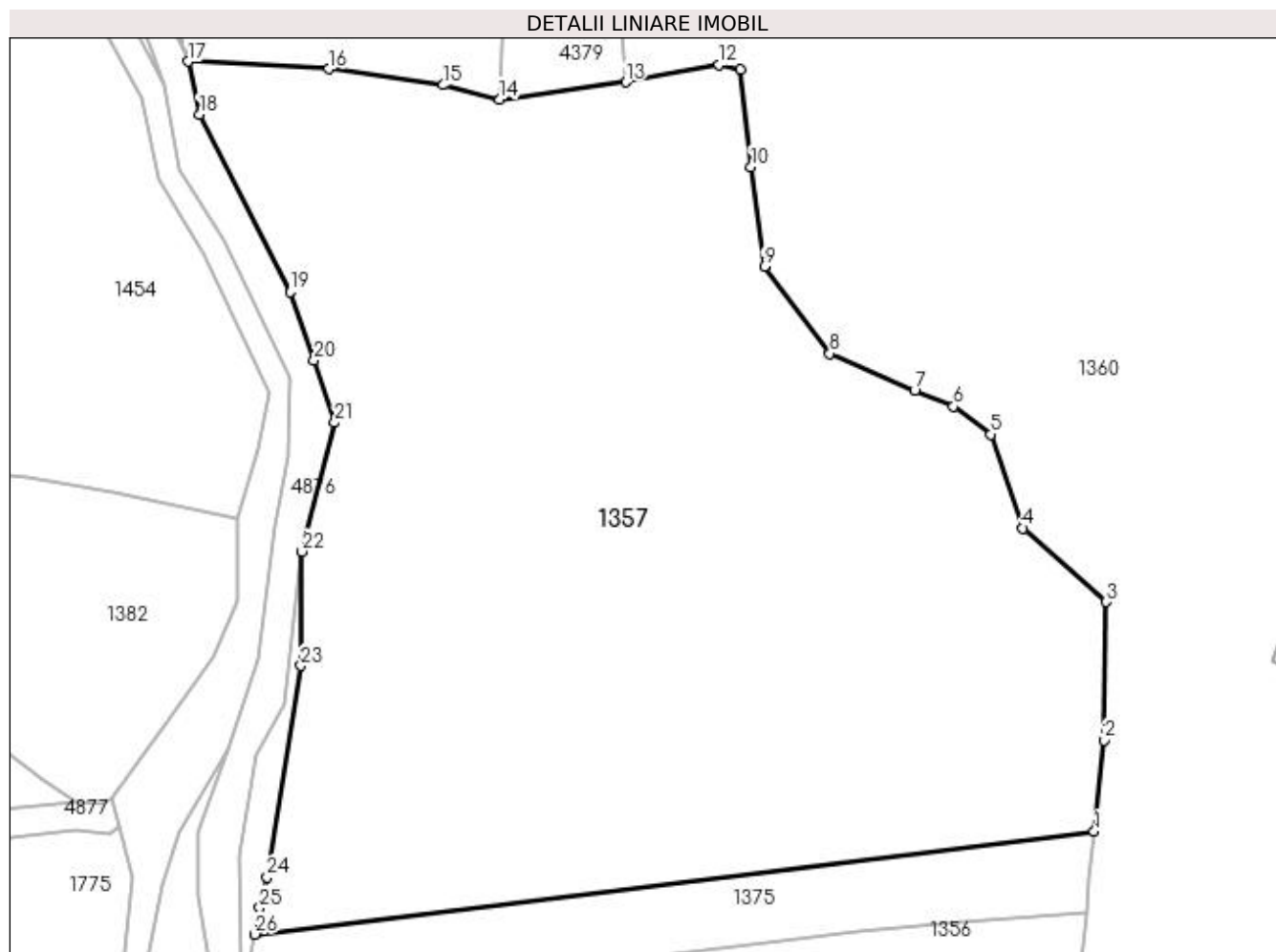
Inscrieri privind dezmembramintele dreptului de proprietate, drepturi reale de garanție și sarcini	Referințe
NU SUNT	

Anexa Nr. 1 La Partea I

Teren

Nr cadastral	Suprafața (mp)*	Observații / Referințe
	20.440	

* Suprafața este determinată în planul de proiecție Stereo 70.



Date referitoare la teren

Crt	Categorie folosință	Intra vilan	Suprafața (mp)	Tarla	Parcelă	Nr. topo	Observații / Referințe
1	faneata	NU	20.440	42	705,708,709	-	

Lungime Segmente

1) Valorile lungimilor segmentelor sunt obținute din proiecție în plan.

Punct început	X / Y	Punct sfârșit	X / Y	Lungime segment (** (m)
1	509.227,904 424.057,85	2	509.229,84 424.075,611	17.866
3	509.230,278 424.102,55	4	509.214,073 424.116,843	21.608
5	509.207,85 424.135,13	6	509.200,567 424.140,587	9.101
7	509.192,958 424.143,609	8	509.176,446 424.150,886	18.044
9	509.163,702 424.167,815	10	509.161,114 424.187,218	19.575

Punct început	X / Y	Punct sfârșit	X / Y	Lungime segment (** (m)
2	509.229,84 424.075,611	3	509.230,278 424.102,55	26.943
4	509.214,073 424.116,843	5	509.207,85 424.135,13	19.317
6	509.200,567 424.140,587	7	509.192,958 424.143,609	8.187
8	509.176,446 424.150,886	9	509.163,702 424.167,815	21.19
10	509.161,114 424.187,218	11	509.159,117 424.206,201	19.088

Punct început	X / Y	Punct sfârșit	X / Y	Lungime segment (** (m)	Punct început	X / Y	Punct sfârșit	X / Y	Lungime segment (** (m)
11	509.159,117 424.206,201	12	509.154,862 424.207,107	4.35	12	509.154,862 424.207,107	13	509.136,732 424.203,678	18.451
13	509.136,732 424.203,678	14	509.112,135 424.200,359	24.82	14	509.112,135 424.200,359	15	509.101,142 424.203,132	11.337
15	509.101,142 424.203,132	16	509.078,865 424.206,247	22.494	16	509.078,865 424.206,247	17	509.051,448 424.207,72	27.457
17	509.051,448 424.207,72	18	509.053,695 424.197,435	10.528	18	509.053,695 424.197,435	19	509.071,4 424.162,86	38.845
19	509.071,4 424.162,86	20	509.076,004 424.149,555	14.079	20	509.076,004 424.149,555	21	509.079,987 424.137,406	12.785
21	509.079,987 424.137,406	22	509.073,638 424.112,329	25.868	22	509.073,638 424.112,329	23	509.073,416 424.090,096	22.234
23	509.073,416 424.090,096	24	509.066,879 424.048,917	41.695	24	509.066,879 424.048,917	25	509.065,411 424.043,006	6.091
25	509.065,411 424.043,006	26	509.064,462 424.037,812	5.28	26	509.064,462 424.037,812	1	509.227,904 424.057,85	164.666

** Lungimile segmentelor sunt determinate în planul de proiecție Stereo 70 și sunt rotunjite la 1 milimetru.

*** Distanța dintre puncte este formată din segmente cumulate ce sunt mai mici decât valoarea 1 milimetru.

**DATE DESPRE IMOBILUL NR. 1358**

Oficiul de Cadastru și Publicitate Imobiliară ARGES
 Biroul de Cadastru și Publicitate Imobiliară Campulung

A. Partea I. Descrierea imobilului

TEREN Extravilan

Adresa: Jud. Arges

Nr. Crt	Nr cadastral Nr. topografic	Suprafața* (mp)	Observații / Referințe
A1		6.120	Sector cadastral:20 Teren neimprejmit;

B. Partea II. Proprietari și acte

Inscrieri privitoare la dreptul de proprietate și alte drepturi reale		Referințe
/		
Act Notarial nr. 129, din 06/07/2001 emis de NP ȚULUCA FILOFTEIA (Certificat de moștenitor nr. 138/2001 eliberat de NP ȚULUCA FILOFTEIA);		
B1	Intabulare, drept de PROPRIETATE bun propriu , dobandit prin Succesiune, cota actuala 5/8, cota initiala 5/8 1) CRAIOVEANU NICULINA	A1
B2	Intabulare, drept de PROPRIETATE bun propriu , dobandit prin Succesiune, cota actuala 3/8, cota initiala 3/8 1) CRAIOVEANU NICOLAE-ALEXANDRU, lipsă CNP	A1

C. Partea III. SARCINI .

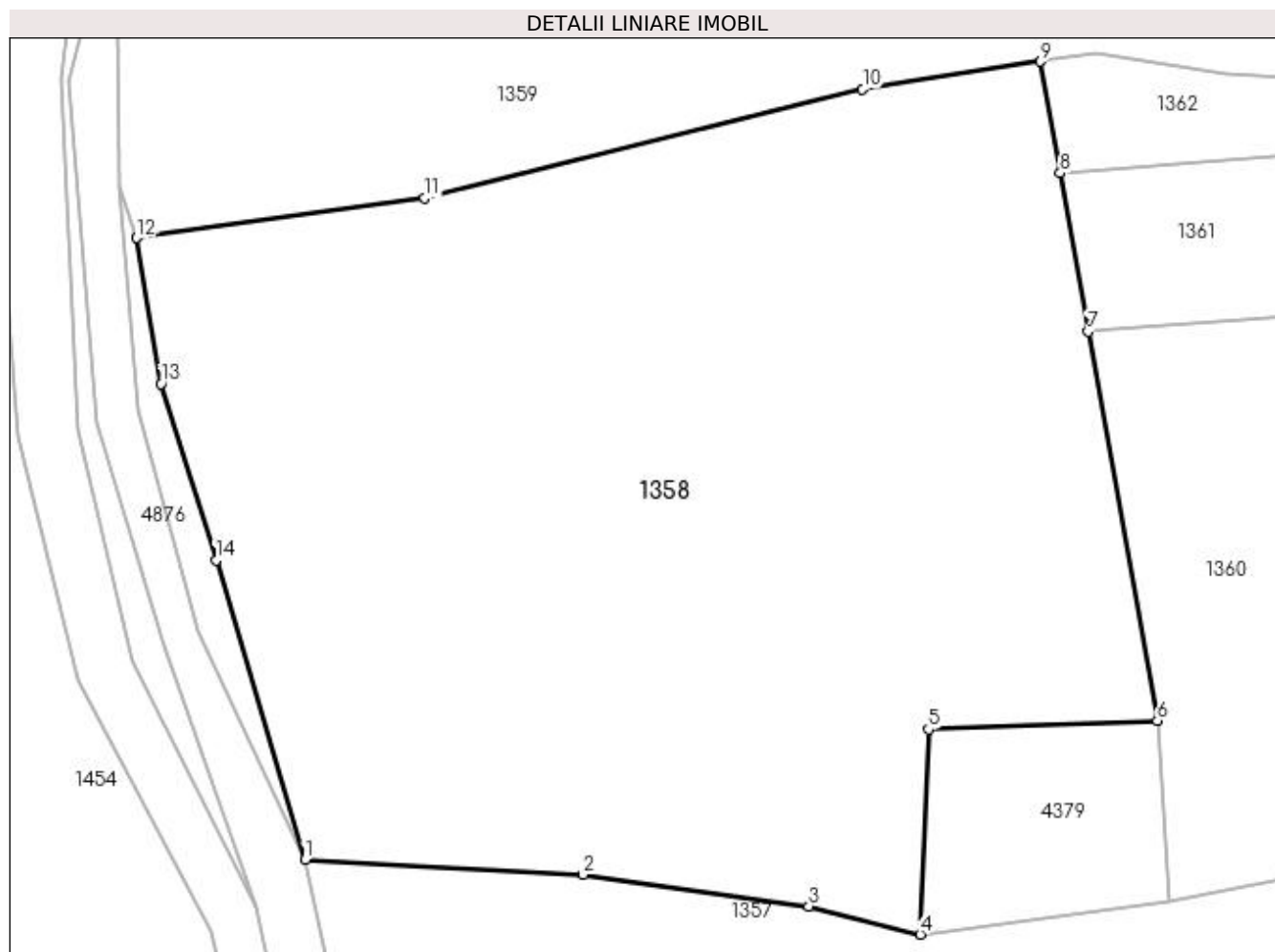
Inscrieri privind dezmembramintele dreptului de proprietate, drepturi reale de garanție și sarcini	Referințe
NU SUNT	

Anexa Nr. 1 La Partea I

Teren

Nr cadastral	Suprafața (mp)*	Observații / Referințe
	6.120	

* Suprafața este determinată în planul de proiecție Stereo 70.



Date referitoare la teren

Crt	Categorie folosință	Intra vilan	Suprafața (mp)	Tarla	Parcelă	Nr. topo	Observații / Referințe
1	faneata	NU	6.120	42	705,706,707	-	

Lungime Segmente

1) Valorile lungimilor segmentelor sunt obținute din proiecție în plan.

Punct început	X / Y	Punct sfârșit	X / Y	Lungime segment (** (m)
1	509.051,448 424.207,72	2	509.078,865 424.206,247	27.457
2	509.078,865 424.206,247	3	509.101,142 424.203,132	22.494
3	509.101,142 424.203,132	4	509.112,135 424.200,359	11.337
4	509.112,135 424.200,359	5	509.112,928 424.220,567	20.224
5	509.112,928 424.220,567	6	509.135,519 424.221,437	22.608

Punct început	X / Y	Punct sfârșit	X / Y	Lungime segment (** (m)
6	509.135,519 424.221,437	7	509.128,694 424.259,784	38.95
7	509.128,694 424.259,784	8	509.125,914 424.275,405	15.866
8	509.125,914 424.275,405	9	509.123,957 424.286,401	11.169
9	509.123,957 424.286,401	10	509.106,43 424.283,681	17.737
10	509.106,43 424.283,681	11	509.063,245 424.272,974	44.493
11	509.063,245 424.272,974	12	509.034,847 424.269,026	28.671
12	509.034,847 424.269,026	13	509.037,258 424.254,621	14.605
13	509.037,258 424.254,621	14	509.042,653 424.237,232	18.207
14	509.042,653 424.237,232	1	509.051,448 424.207,72	30.795

** Lungimile segmentelor sunt determinate în planul de proiecție Stereo 70 și sunt rotunjite la 1 milimetru.

*** Distanța dintre puncte este formată din segmente cumulate ce sunt mai mici decât valoarea 1 milimetru.

**DATE DESPRE IMOBILUL NR. 1359**

Oficiul de Cadastru și Publicitate Imobiliară ARGES
Biroul de Cadastru și Publicitate Imobiliară Campulung

A. Partea I. Descrierea imobilului

TEREN Extravilan

Adresa: Jud. Arges

Nr. Crt	Nr cadastral Nr. topografic	Suprafața* (mp)	Observații / Referințe
A1		7.500	Sector cadastral:20 Teren neimprijmit;

Construcții

Crt	Nr cadastral Nr. topografic	Adresa	Observații / Referințe
A1.1		Jud. Arges	Nr. niveluri:1; S. construita la sol:50 mp; S. construita desfasurata:50 mp;
A1.2		Jud. Arges	Nr. niveluri:1; S. construita la sol:74 mp; S. construita desfasurata:74 mp;
A1.3		Jud. Arges	Nr. niveluri:1; S. construita la sol:247 mp; S. construita desfasurata:247 mp;

B. Partea II. Proprietari și acte

Inscrieri privitoare la dreptul de proprietate și alte drepturi reale		Referințe
/		
Act Administrativ nr. 36330, din 03/03/1994 emis de CJPSDPAT ARGES;		
B1	Intabulare, drept de PROPRIETATE, dobandit prin Reconstituire, cota actuala 1/1, cota initiala 1/1 1) MARINESCU ELENA, lipsă CNP	A1
Act Normativ nr. 7, din 13/03/1996 emis de PARLAMENT (art. 12 alin. 16);		
B2	Intabulare, drept de PROPRIETATE, dobandit prin Construire, cota actuala 1/1, cota initiala 1/1 1) MARINESCU ELENA, lipsă CNP	A1.1, A1.2, A1.3

C. Partea III. SARCINI .

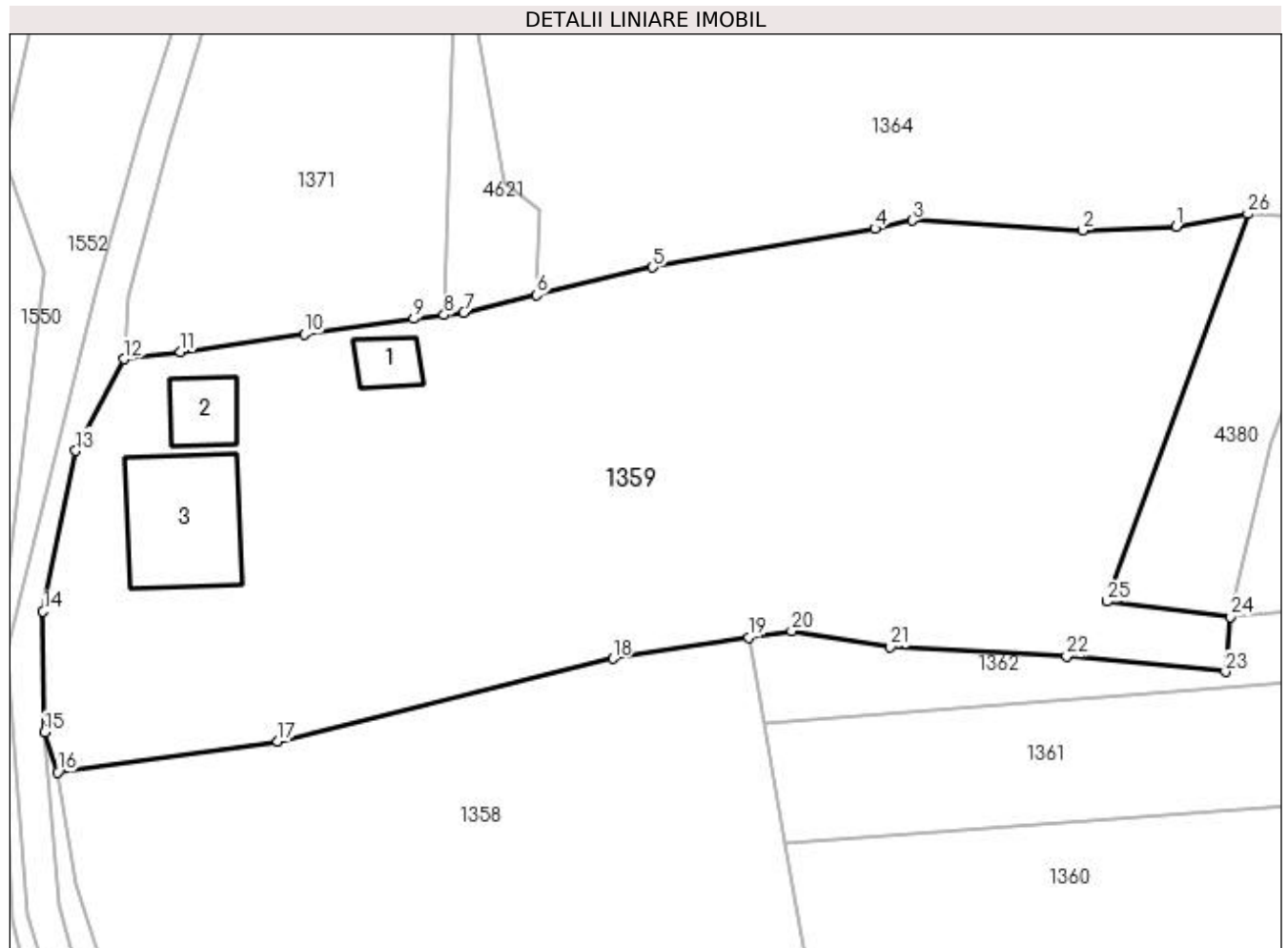
Inscrieri privind dezmembramintele dreptului de proprietate, drepturi reale de garanție și sarcini	Referințe
NU SUNT	

Anexa Nr. 1 La Partea I

Teren

Nr cadastral	Suprafața (mp)*	Observații / Referințe
	7.500	

* Suprafața este determinată în planul de proiecție Stereo 70.



Date referitoare la teren

Crt	Categorie folosință	Intra vilan	Suprafața (mp)	Tarla	Parcelă	Nr. topo	Observații / Referințe
1	faneata	NU	7.500	42	705,706	-	

Date referitoare la construcții

Crt	Număr	Destinație construcție	Supraf. (mp)	Situație juridică	Observații / Referințe
A1.1		construcții anexa	50	Cu acte	Nr. niveluri:1; S. construita la sol:50 mp; S. construita desfasurata:50 mp;
A1.2		construcții anexa	74	Cu acte	Nr. niveluri:1; S. construita la sol:74 mp; S. construita desfasurata:74 mp;
A1.3		construcții de locuinte	247	Cu acte	Nr. niveluri:1; S. construita la sol:247 mp; S. construita desfasurata:247 mp;

Lungime Segmente

1) Valorile lungimilor segmentelor sunt obținute din proiecție în plan.

Punct început	X / Y	Punct sfârșit	X / Y	Lungime segment (** (m)	Punct început	X / Y	Punct sfârșit	X / Y	Lungime segment (** (m)
1	509.179,09 424.339,362	2	509.166,962 424.338,819	12.14	2	509.166,962 424.338,819	3	509.145,033 424.340,115	21.967
3	509.145,033 424.340,115	4	509.140,206 424.339,073	4.938	4	509.140,206 424.339,073	5	509.111,563 424.334,109	29.07

Punct început	X / Y	Punct sfârșit	X / Y	Lungime segment (** (m)	Punct început	X / Y	Punct sfârșit	X / Y	Lungime segment (** (m)
5	509.111,563 424.334,109	6	509.096,587 424.330,514	15.401	6	509.096,587 424.330,514	7	509.087,216 424.328,265	9.637
7	509.087,216 424.328,265	8	509.084,647 424.327,948	2.588	8	509.084,647 424.327,948	9	509.080,791 424.327,472	3.885
9	509.080,791 424.327,472	10	509.066,646 424.325,455	14.288	10	509.066,646 424.325,455	11	509.050,676 424.323,175	16.132
11	509.050,676 424.323,175	12	509.043,364 424.322,275	7.367	12	509.043,364 424.322,275	13	509.037,185 424.310,45	13.342
13	509.037,185 424.310,45	14	509.032,954 424.289,749	21.129	14	509.032,954 424.289,749	15	509.033,186 424.274,178	15.573
15	509.033,186 424.274,178	16	509.034,847 424.269,026	5.413	16	509.034,847 424.269,026	17	509.063,245 424.272,974	28.671
17	509.063,245 424.272,974	18	509.106,43 424.283,681	44.493	18	509.106,43 424.283,681	19	509.123,957 424.286,401	17.737
19	509.123,957 424.286,401	20	509.129,496 424.287,26	5.605	20	509.129,496 424.287,26	21	509.142,233 424.285,164	12.908
21	509.142,233 424.285,164	22	509.164,957 424.283,946	22.757	22	509.164,957 424.283,946	23	509.185,427 424.281,976	20.565
23	509.185,427 424.281,976	24	509.186,071 424.289,028	7.081	24	509.186,071 424.289,028	25	509.170,166 424.291,013	16.028
25	509.170,166 424.291,013	26	509.188,325 424.340,983	53.167	26	509.188,325 424.340,983	1	509.179,09 424.339,362	9.376

** Lungimile segmentelor sunt determinate în planul de proiecție Stereo 70 și sunt rotunjite la 1 milimetru.

*** Distanța dintre puncte este formată din segmente cumulate ce sunt mai mici decât valoarea 1 milimetru.

**DATE DESPRE IMOBILUL NR. 1360**

Oficiul de Cadastru și Publicitate Imobiliară ARGES
Biroul de Cadastru și Publicitate Imobiliară Campulung

A. Partea I. Descrierea imobilului

TEREN Extravilan

Adresa: Jud. Arges

Nr. Crt	Nr cadastral Nr. topografic	Suprafața* (mp)	Observații / Referințe
A1		100.000	Sector cadastral:20 Teren neimprejmuit;

B. Partea II. Proprietari și acte

Inscrieri privitoare la dreptul de proprietate și alte drepturi reale		Referințe
/		
Act Administrativ nr. 687, din 06/01/2003 emis de CJPSDPAT ARGES;		
B1	Intabulare, drept de PROPRIETATE, dobandit prin Lege, cota actuala 1/1, cota initiala 1/1 1) DIACONESCU NICOLAE, lipsă CNP	A1

C. Partea III. SARCINI .

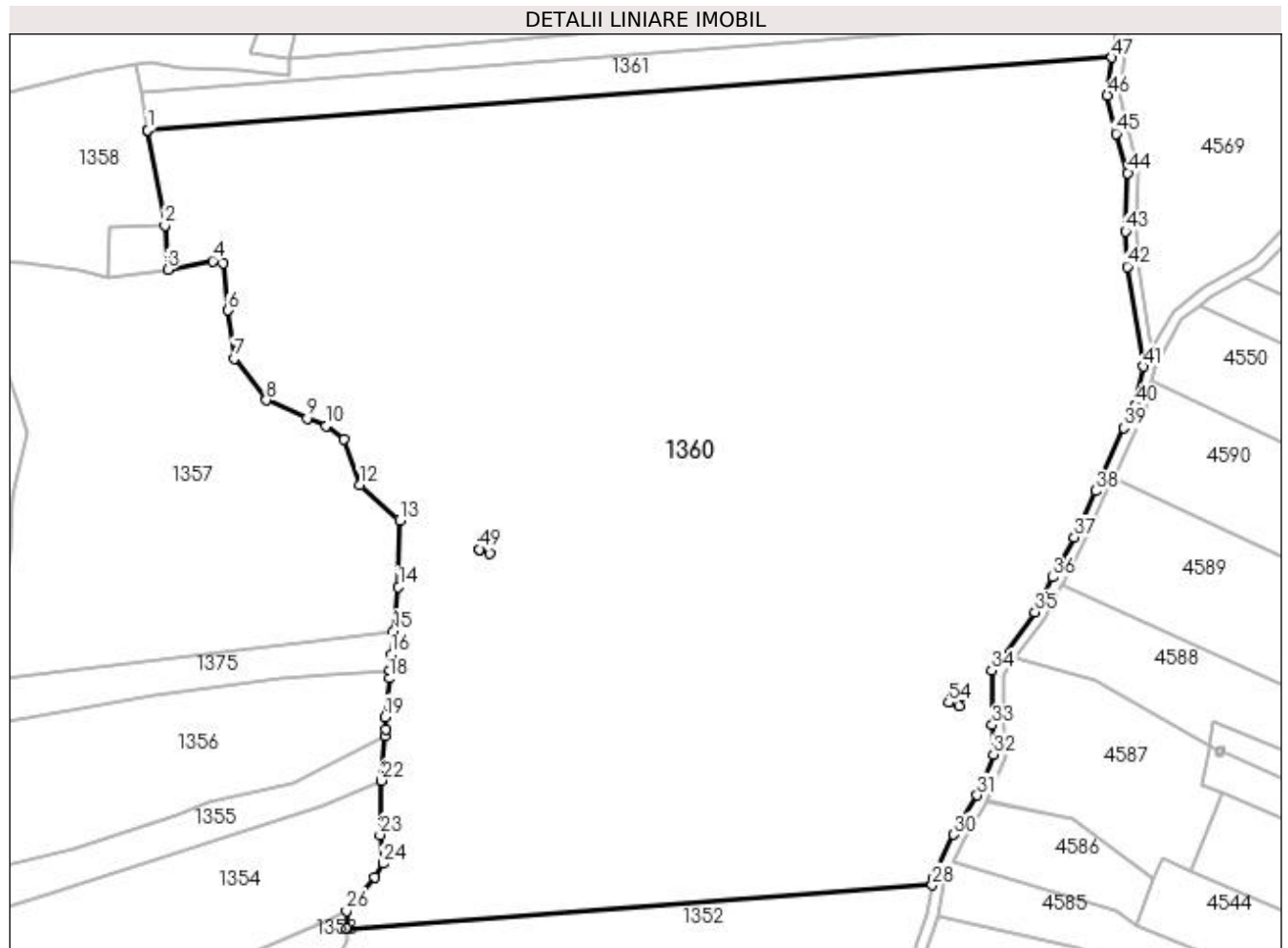
Inscrieri privind dezmembramintele dreptului de proprietate, drepturi reale de garanție și sarcini	Referințe
NU SUNT	

Anexa Nr. 1 La Partea I

Teren

Nr cadastral	Suprafața (mp)*	Observații / Referințe
	100.000	

* Suprafața este determinată în planul de proiecție Stereo 70.



Date referitoare la teren

Crt	Categorie folosință	Intravilan	Suprafața (mp)	Tarla	Parcelă	Nr. topo	Observații / Referințe
1	padure	NU	100.000	42	705,779	-	In act se regăsește UP VI și UA 24A, 24B, 24R

Lungime Segmente

1) Valorile lungimilor segmentelor sunt obținute din proiecție în plan.

Punct început	X / Y	Punct sfârșit	X / Y	Lungime segment	Punct început	X / Y	Punct sfârșit	X / Y	Lungime segment	Punct început	X / Y	Punct sfârșit	X / Y	Lungime segment
1	509.128,694 424.259,784	2	509.135,519 424.221,437	38.95	2	509.135,519 424.221,437	3	509.136,732 424.203,678	17.8	3	509.136,732 424.203,678	4	509.154,862 424.207,107	18.45
4	509.154,862 424.207,107	5	509.159,117 424.206,201	4.35	5	509.159,117 424.206,201	6	509.161,114 424.187,218	19.08	6	509.161,114 424.187,218	7	509.163,702 424.167,815	19.57
7	509.163,702 424.167,815	8	509.176,446 424.150,886	21.19	8	509.176,446 424.150,886	9	509.192,958 424.143,609	18.04	9	509.192,958 424.143,609	10	509.200,567 424.140,587	8.187
10	509.200,567 424.140,587	11	509.207,85 424.135,13	9.101	11	509.207,85 424.135,13	12	509.214,073 424.116,843	19.31	12	509.214,073 424.116,843	13	509.230,278 424.102,55	21.60
13	509.230,278 424.102,55	14	509.229,84 424.075,611	26.94	14	509.229,84 424.075,611	15	509.227,904 424.057,85	17.86	15	509.227,904 424.057,85	16	509.226,893 424.048,499	9.405

Punct început	X / Y	Punct sfârșit	X / Y	Lungime segment	Punct început	X / Y	Punct sfârșit	X / Y	Lungime segment	Punct început	X / Y	Punct sfârșit	X / Y	Lungime segment
16	509.226,893 424.048,499	17	509.226,348 424.041,937	6.585	17	509.226,348 424.041,937	18	509.226,084 424.038,758	3.19	18	509.226,084 424.038,758	19	509.224,288 424.023,166	15.695
19	509.224,288 424.023,166	20	509.224,798 424.018,233	4.959	20	509.224,798 424.018,233	21	509.224,554 424.015,525	2.719	21	509.224,554 424.015,525	22	509.222,937 423.997,535	18.063
22	509.222,937 423.997,535	23	509.222,367 423.975,625	21.917	23	509.222,367 423.975,625	24	509.223,652 423.964,114	11.583	24	509.223,652 423.964,114	25	509.220,303 423.958,538	6.504
25	509.220,303 423.958,538	26	509.208,748 423.945,071	17.745	26	509.208,748 423.945,071	27	509.208,779 423.937,899	7.172	27	509.208,779 423.937,899	28	509.445,223 423.955,374	237.089
28	509.445,223 423.955,374	29	509.445,651 423.958,122	2.781	29	509.445,651 423.958,122	30	509.453,906 423.975,743	19.459	30	509.453,906 423.975,743	31	509.463,431 423.991,618	18.513
31	509.463,431 423.991,618	32	509.469,94 424.008,128	17.747	32	509.469,94 424.008,128	33	509.469,426 424.019,956	11.839	33	509.469,426 424.019,956	34	509.469,253 424.041,961	22.006
34	509.469,253 424.041,961	35	509.486,75 424.065,447	29.287	35	509.486,75 424.065,447	36	509.493,911 424.079,566	15.831	36	509.493,911 424.079,566	37	509.502,588 424.095,626	18.254
37	509.502,588 424.095,626	38	509.511,056 424.114,332	20.533	38	509.511,056 424.114,332	39	509.522,49 424.139,721	27.845	39	509.522,49 424.139,721	40	509.527,211 424.148,842	10.27
40	509.527,211 424.148,842	41	509.530,303 424.164,504	15.964	41	509.530,303 424.164,504	42	509.523,915 424.204,82	40.819	42	509.523,915 424.204,82	43	509.523,16 424.219,007	14.207
43	509.523,16 424.219,007	44	509.524,217 424.242,571	23.588	44	509.524,217 424.242,571	45	509.519,421 424.258,417	16.556	45	509.519,421 424.258,417	46	509.515,924 424.273,823	15.798
46	509.515,924 424.273,823	47	509.517,774 424.289,111	15.4	47	509.517,774 424.289,111	48	509.128,694 424.259,784	390.184	48	509.128,694 424.259,784	49	509.262,534 424.090,827	215.545
49	509.262,534 424.090,827	50	509.264,065 424.094,878	4.331	50	509.264,065 424.094,878	51	509.268,328 424.093,288	4.55	51	509.268,328 424.093,288	52	509.266,79 424.089,219	4.35
52	509.266,79 424.089,219	53	509.262,534 424.090,827	4.55	53	509.262,534 424.090,827	54	509.451,829 424.029,005	199.135	54	509.451,829 424.029,005	55	509.453,1 424.033,217	4.4
55	509.453,1 424.033,217	56	509.457,505 424.031,889	4.601	56	509.457,505 424.031,889	57	509.456,233 424.027,676	4.401	57	509.456,233 424.027,676	1	509.451,829 424.029,005	4.6

** Lungimile segmentelor sunt determinate în planul de proiecție Stereo 70 și sunt rotunjite la 1 milimetru.

*** Distanța dintre puncte este formată din segmente cumulate ce sunt mai mici decât valoarea 1 milimetru.

**DATE DESPRE IMOBILUL NR. 1361**

Oficiul de Cadastru și Publicitate Imobiliară ARGES
Biroul de Cadastru și Publicitate Imobiliară Campulung

A. Partea I. Descrierea imobilului

TEREN Extravilan

Adresa: Jud. Arges

Nr. Crt	Nr cadastral Nr. topografic	Suprafața* (mp)	Observații / Referințe
A1		6.200	Sector cadastral:20 Teren neimprejmuit;

B. Partea II. Proprietari și acte

Inscrieri privitoare la dreptul de proprietate și alte drepturi reale	Referințe
/	
Act Administrativ nr. 5921, din 24/05/2004 emis de CJPSDPAT ARGES;	
B1	A1
Intabulare, drept de PROPRIETATE, dobandit prin Lege, cota actuala 1/1, cota initiala 1/1 1) CRAIOVEANU NICOLAE ALEXANDRU, lipsă CNP	

C. Partea III. SARCINI .

Inscrieri privind dezmembramintele dreptului de proprietate, drepturi reale de garanție și sarcini	Referințe
NU SUNT	

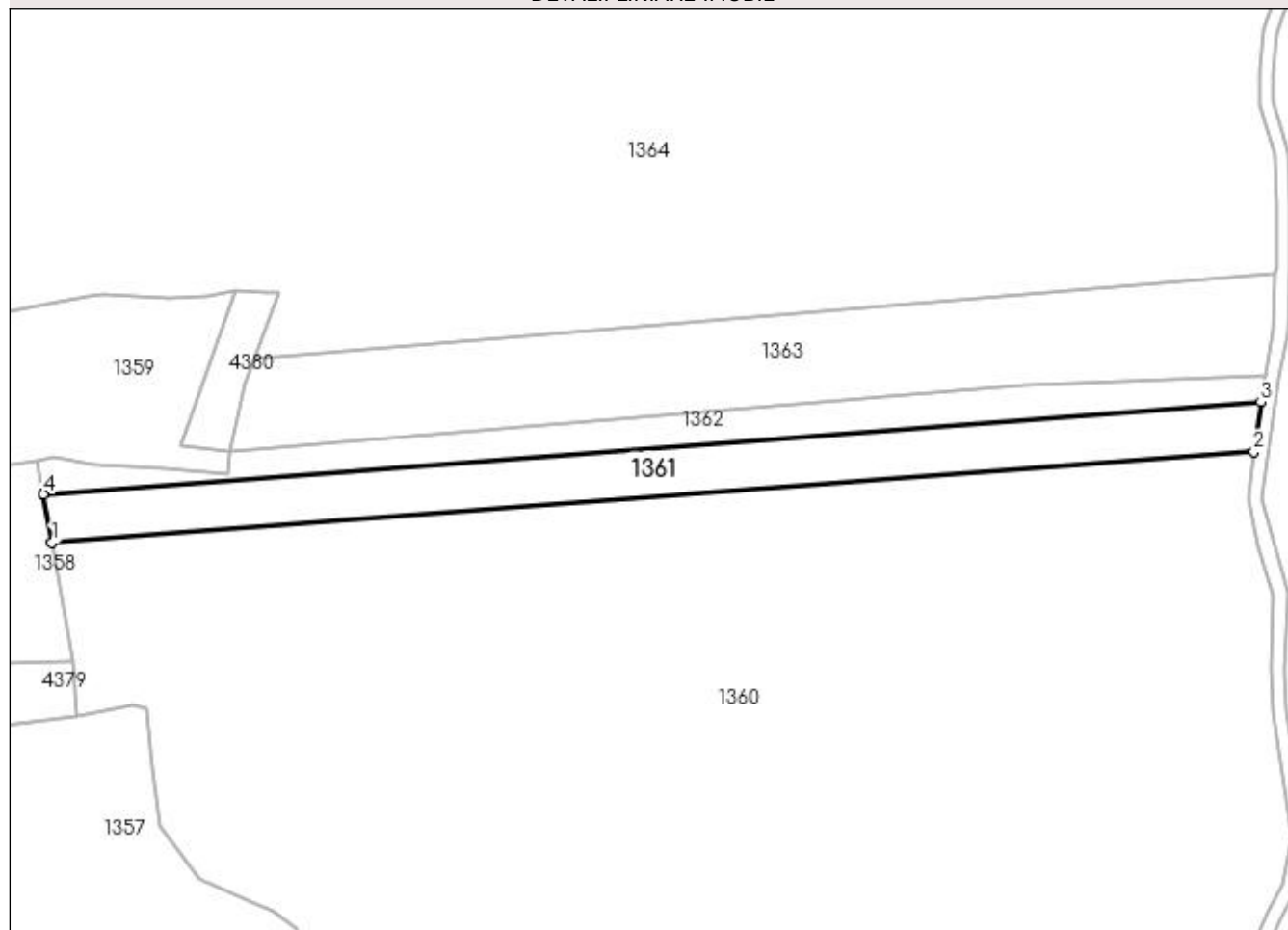
Anexa Nr. 1 La Partea I

Teren

Nr cadastral	Suprafața (mp)*	Observații / Referințe
	6.200	

* Suprafața este determinată în planul de proiecție Stereo 70.

DETALII LINIARE IMOBIL



Date referitoare la teren

Crt	Categorie folosință	Intravilan	Suprafața (mp)	Tarla	Parcelă	Nr. topo	Observații / Referințe
1	padure	NU	6.200	42	705,779	-	În act se regăsește UP VI și UA 24B

Lungime Segmente

1) Valorile lungimilor segmentelor sunt obținute din proiecție în plan.

Punct început	X / Y	Punct sfârșit	X / Y	Lungime segment (** (m)
1	509.128,694 424.259,784	2	509.517,774 424.289,111	390.184
2	509.517,774 424.289,111	3	509.520,153 424.305,12	16.185
3	509.520,153 424.305,12	4	509.125,914 424.275,405	395.357
4	509.125,914 424.275,405	1	509.128,694 424.259,784	15.866

**** Lungimile segmentelor sunt determinate în planul de proiecție Stereo 70 și sunt rotunjite la 1 milimetru.**

***** Distanța dintre puncte este formată din segmente cumulate ce sunt mai mici decât valoarea 1 milimetru.**

**DATE DESPRE IMOBILUL NR. 1362**

Oficiul de Cadastru și Publicitate Imobiliară ARGES
Biroul de Cadastru și Publicitate Imobiliară Campulung

A. Partea I. Descrierea imobilului

TEREN Extravilan

Adresa: Jud. Arges

Nr. Crt	Nr cadastral Nr. topografic	Suprafața* (mp)	Observații / Referințe
A1		3.800	Sector cadastral:20 Teren neimprejmuit;

B. Partea II. Proprietari și acte

Inscrieri privitoare la dreptul de proprietate și alte drepturi reale	Referințe
/	
Act Administrativ nr. 5922, din 24/05/2004 emis de CJPSDPAT ARGES;	
B1	A1
Intabulare, drept de PROPRIETATE, dobandit prin Lege, cota actuala 1/1, cota initiala 1/1 1) CRAIOVEANU NICOLAE ALEXANDRU, lipsă CNP	

C. Partea III. SARCINI .

Inscrieri privind dezmembramintele dreptului de proprietate, drepturi reale de garanție și sarcini	Referințe
NU SUNT	

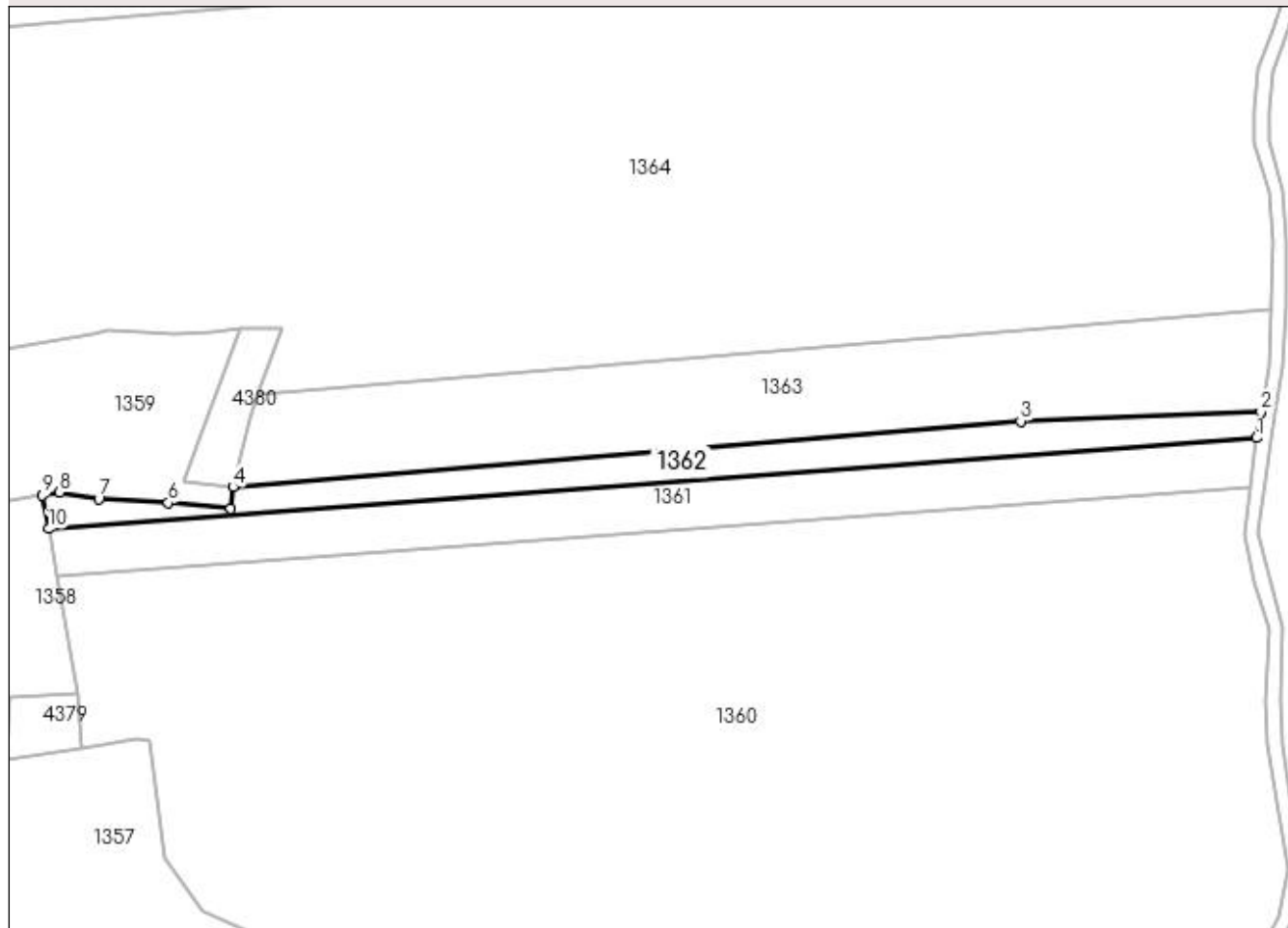
Anexa Nr. 1 La Partea I

Teren

Nr cadastral	Suprafața (mp)*	Observații / Referințe
	3.800	

* Suprafața este determinată în planul de proiecție Stereo 70.

DETALII LINIARE IMOBIL



Date referitoare la teren

Crt	Categorie folosință	Intra vilan	Suprafața (mp)	Tarla	Parcelă	Nr. topo	Observații / Referințe
1	padure	NU	3.800	42	705,706,779	-	În act se regăsește UP VI și UA 24B

Lungime Segmente

1) Valorile lungimilor segmentelor sunt obținute din proiecție în plan.

Punct început	X / Y	Punct sfârșit	X / Y	Lungime segment (** (m)
1	509.520,153 424.305,12	2	509.521,528 424.313,672	8.662
2	509.521,528 424.313,672	3	509.443,095 424.310,543	78.495
3	509.443,095 424.310,543	4	509.186,071 424.289,028	257.923
4	509.186,071 424.289,028	5	509.185,427 424.281,976	7.081
5	509.185,427 424.281,976	6	509.164,957 424.283,946	20.565

Punct început	X / Y	Punct sfârșit	X / Y	Lungime segment (** (m)
6	509.164,957 424.283,946	7	509.142,233 424.285,164	22.757
7	509.142,233 424.285,164	8	509.129,496 424.287,26	12.908
8	509.129,496 424.287,26	9	509.123,957 424.286,401	5.605
9	509.123,957 424.286,401	10	509.125,914 424.275,405	11.169
10	509.125,914 424.275,405	1	509.520,153 424.305,12	395.357

** Lungimile segmentelor sunt determinate în planul de proiecție Stereo 70 și sunt rotunjite la 1 milimetru.

*** Distanța dintre puncte este formată din segmente cumulate ce sunt mai mici decât valoarea 1 milimetru.

**DATE DESPRE IMOBILUL NR. 1363**

Oficiul de Cadastru și Publicitate Imobiliară ARGES
Biroul de Cadastru și Publicitate Imobiliară Campulung

A. Partea I. Descrierea imobilului

TEREN Extravilan

Adresa: Jud. Arges

Nr. Crt	Nr cadastral Nr. topografic	Suprafața* (mp)	Observații / Referințe
A1		10.000	Sector cadastral:20 Teren neimprejmuit;

B. Partea II. Proprietari și acte

Inscrieri privitoare la dreptul de proprietate și alte drepturi reale		Referințe
/		
Act Administrativ nr. 9197, din 18/04/2007 emis de CJPSDPAT ARGES;		
B1	Intabulare, drept de PROPRIETATE, dobândit prin Lege, cota actuala 1/1, cota initiala 1/1 1) DAMIAN FLORICA, lipsă CNP	A1

C. Partea III. SARCINI .

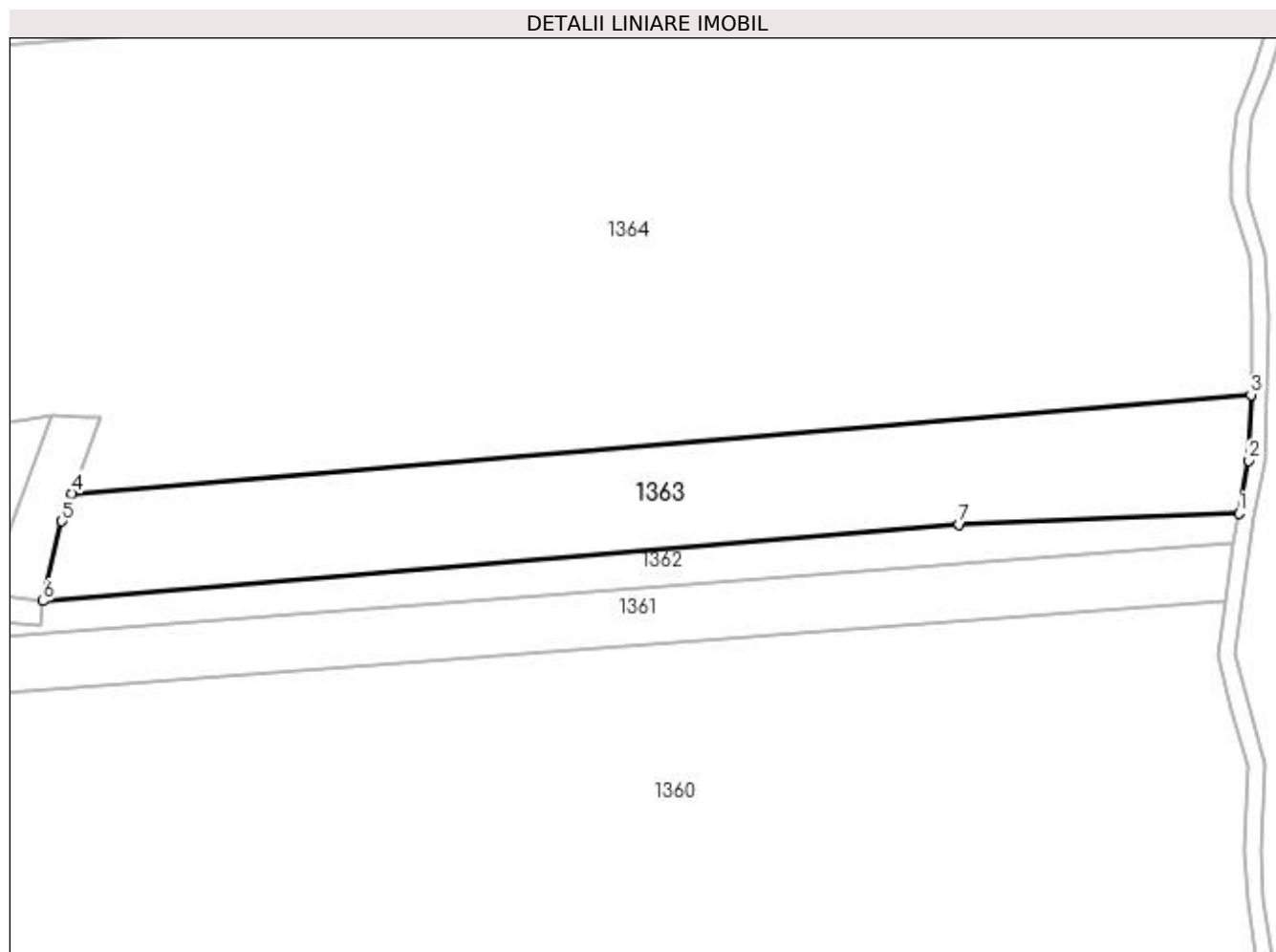
Inscrieri privind dezmembramintele dreptului de proprietate, drepturi reale de garanție și sarcini	Referințe
NU SUNT	

Anexa Nr. 1 La Partea I

Teren

Nr cadastral	Suprafața (mp)*	Observații / Referințe
	10.000	

* Suprafața este determinată în planul de proiecție Stereo 70.



Date referitoare la teren

Crt	Categorie folosință	Intra vilan	Suprafața (mp)	Tarla	Parcelă	Nr. topo	Observații / Referințe
1	padure	NU	10.000	42	705,779	-	În act se regăsește UP VI și UA 23

Lungime Segmente

1) Valorile lungimilor segmentelor sunt obținute din proiecție în plan.

Punct început	X / Y	Punct sfârșit	X / Y	Lungime segment (** (m)
1	509.521,528 424.313,672	2	509.524,371 424.328,434	15.033
2	509.524,371 424.328,434	3	509.524,968 424.346,896	18.472
3	509.524,968 424.346,896	4	509.194,187 424.319,203	331.938
4	509.194,187 424.319,203	5	509.191,346 424.311,469	8.239
5	509.191,346 424.311,469	6	509.186,071 424.289,028	23.053

Punct început	X / Y	Punct sfârșit	X / Y	Lungime segment (** (m)
6	509.186,071 424.289,028	7	509.443,095 424.310,543	257.923
7	509.443,095 424.310,543	1	509.521,528 424.313,672	78.495

** Lungimile segmentelor sunt determinate în planul de proiecție Stereo 70 și sunt rotunjite la 1 milimetru.

*** Distanța dintre puncte este formată din segmente cumulate ce sunt mai mici decât valoarea 1 milimetru.

**DATE DESPRE IMOBILUL NR. 1364**

Oficiul de Cadastru și Publicitate Imobiliară ARGES
Biroul de Cadastru și Publicitate Imobiliară Campulung

A. Partea I. Descrierea imobilului

TEREN Extravilan

Adresa: Jud. Arges

Nr. Crt	Nr cadastral Nr. topografic	Suprafața* (mp)	Observații / Referințe
A1		53.300	Sector cadastral:20 Teren neimprejmut;

B. Partea II. Proprietari și acte

Inscrieri privitoare la dreptul de proprietate și alte drepturi reale		Referințe
/		
Act Administrativ nr. 968, din 19/04/2003 emis de CJPSDPAT ARGES;		
B1	Intabulare, drept de PROPRIETATE, dobandit prin Lege, cota actuala 1/1, cota initiala 1/1 1) HERIȘANU GHEORGHE, lipsă CNP 2) HERIȘANU NICOLAE, lipsă CNP 3) PATRASCU ELISABETA, lipsă CNP 4) NAFTĂNAILA MARIA, lipsă CNP 5) RUCAREANU CONSTANTA, lipsă CNP	A1

C. Partea III. SARCINI .

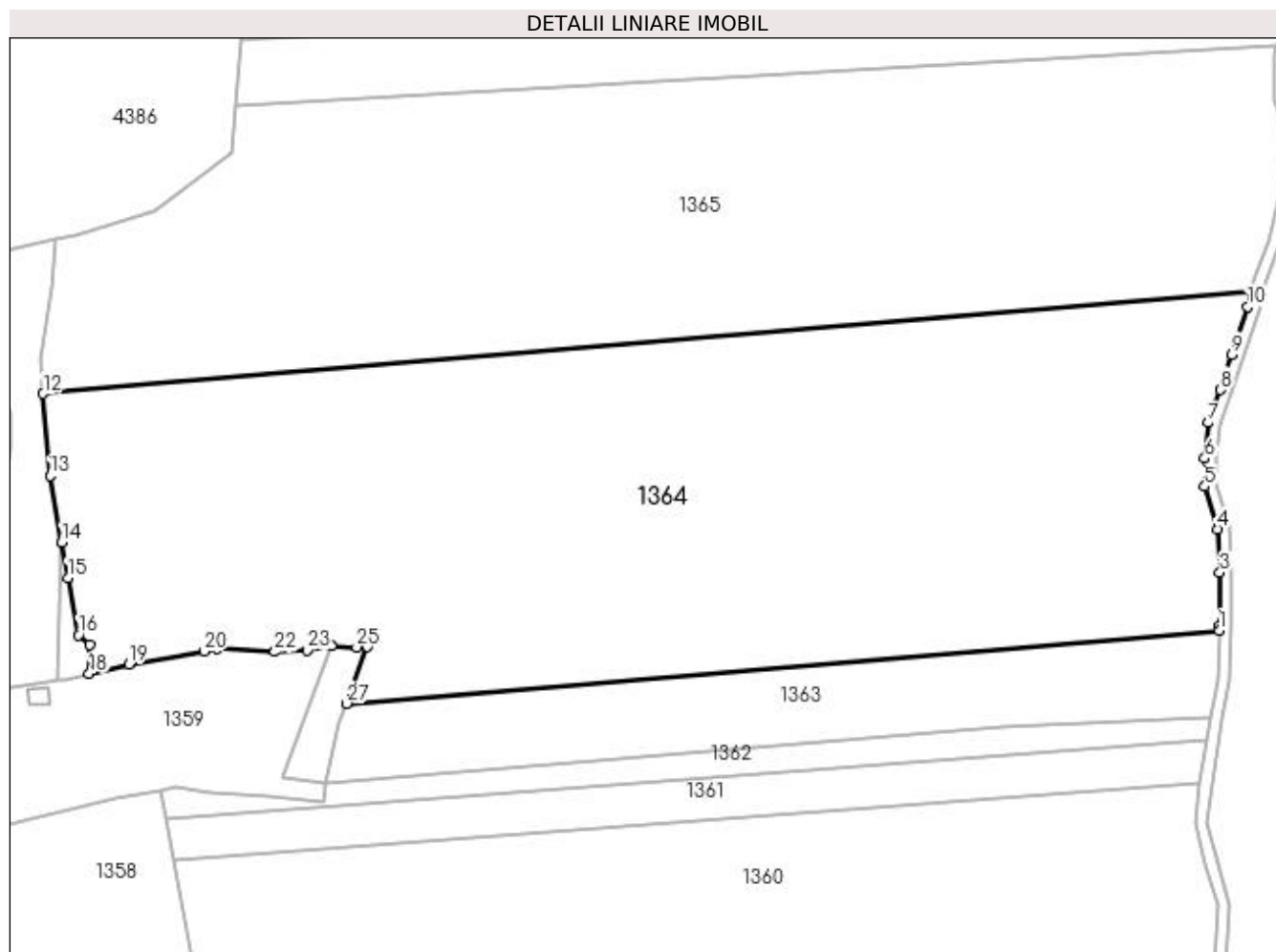
Inscrieri privind dezmembramintele dreptului de proprietate, drepturi reale de garanție și sarcini	Referințe
NU SUNT	

Anexa Nr. 1 La Partea I

Teren

Nr cadastral	Suprafața (mp)*	Observații / Referințe
	53.300	

* Suprafața este determinată în planul de proiecție Stereo 70.



Date referitoare la teren

Crt	Categorie folosință	Intra vilan	Suprafața (mp)	Tarla	Parcelă	Nr. topo	Observații / Referințe
1	padure	NU	53.300	42	705,779	-	În act se regăsește UP VI și UA 24B, 23

Lungime Segmente

1) Valorile lungimilor segmentelor sunt obținute din proiecție în plan.

Punct început	X / Y	Punct sfârșit	X / Y	Lungime segment (** (m)
1	509.524,968 424.346,896	2	509.525,026 424.348,754	1.859
3	509.525,238 424.368,862	4	509.524,391 424.385,372	16.532
5	509.519,523 424.401,459	6	509.519,523 424.412,042	10.583
7	509.520,793 424.425,589	8	509.525,449 424.438,077	13.328
9	509.529,682 424.451,412	10	509.535,821 424.469,615	19.21

Punct început	X / Y	Punct sfârșit	X / Y	Lungime segment (** (m)
2	509.525,026 424.348,754	3	509.525,238 424.368,862	20.109
4	509.524,391 424.385,372	5	509.519,523 424.401,459	16.807
6	509.519,523 424.412,042	7	509.520,793 424.425,589	13.606
8	509.525,449 424.438,077	9	509.529,682 424.451,412	13.991
10	509.535,821 424.469,615	11	509.537,057 424.475,011	5.536

Punct început	X / Y	Punct sfârșit	X / Y	Lungime segment (** (m)
11	509.537,057 424.475,011	12	509.079,129 424.436,673	459.53
13	509.081,74 424.405,568	14	509.086,183 424.380,247	25.708
15	509.088,528 424.366,885	16	509.092,505 424.345,168	22.078
17	509.096,909 424.341,477	18	509.096,587 424.330,514	10.968
19	509.111,563 424.334,109	20	509.140,206 424.339,073	29.07
21	509.145,033 424.340,115	22	509.166,962 424.338,819	21.967
23	509.179,09 424.339,362	24	509.188,325 424.340,983	9.376
25	509.197,975 424.340,541	26	509.202,12 424.340,797	4.153
27	509.194,187 424.319,203	1	509.524,968 424.346,896	331.938

Punct început	X / Y	Punct sfârșit	X / Y	Lungime segment (** (m)
12	509.079,129 424.436,673	13	509.081,74 424.405,568	31.214
14	509.086,183 424.380,247	15	509.088,528 424.366,885	13.566
16	509.092,505 424.345,168	17	509.096,909 424.341,477	5.746
18	509.096,587 424.330,514	19	509.111,563 424.334,109	15.401
20	509.140,206 424.339,073	21	509.145,033 424.340,115	4.938
22	509.166,962 424.338,819	23	509.179,09 424.339,362	12.14
24	509.188,325 424.340,983	25	509.197,975 424.340,541	9.66
26	509.202,12 424.340,797	27	509.194,187 424.319,203	23.005

** Lungimile segmentelor sunt determinate în planul de proiecție Stereo 70 și sunt rotunjite la 1 milimetru.

*** Distanța dintre puncte este formată din segmente cumulate ce sunt mai mici decât valoarea 1 milimetru.

**DATE DESPRE IMOBILUL NR. 1365**

Oficiul de Cadastru și Publicitate Imobiliară ARGES
Biroul de Cadastru și Publicitate Imobiliară Campulung

A. Partea I. Descrierea imobilului

TEREN Extravilan

Adresa: Jud. Arges

Nr. Crt	Nr cadastral Nr. topografic	Suprafața* (mp)	Observații / Referințe
A1		43.300	Sector cadastral:20 Teren neimprejmit;

B. Partea II. Proprietari și acte

Inscrieri privitoare la dreptul de proprietate și alte drepturi reale		Referințe
/		
Act Administrativ nr. 976, din 21/04/2003 emis de CJPSDPAT ARGES;		
B1	Intabulare, drept de PROPRIETATE, dobândit prin Lege, cota actuala 1/1, cota initiala 1/1 1) PATRAȘCU ELISABETA, lipsă CNP 2) NAFTĂNAILA MARIA, lipsă CNP 3) RUCAREANU CONSTANȚA, lipsă CNP	A1

C. Partea III. SARCINI .

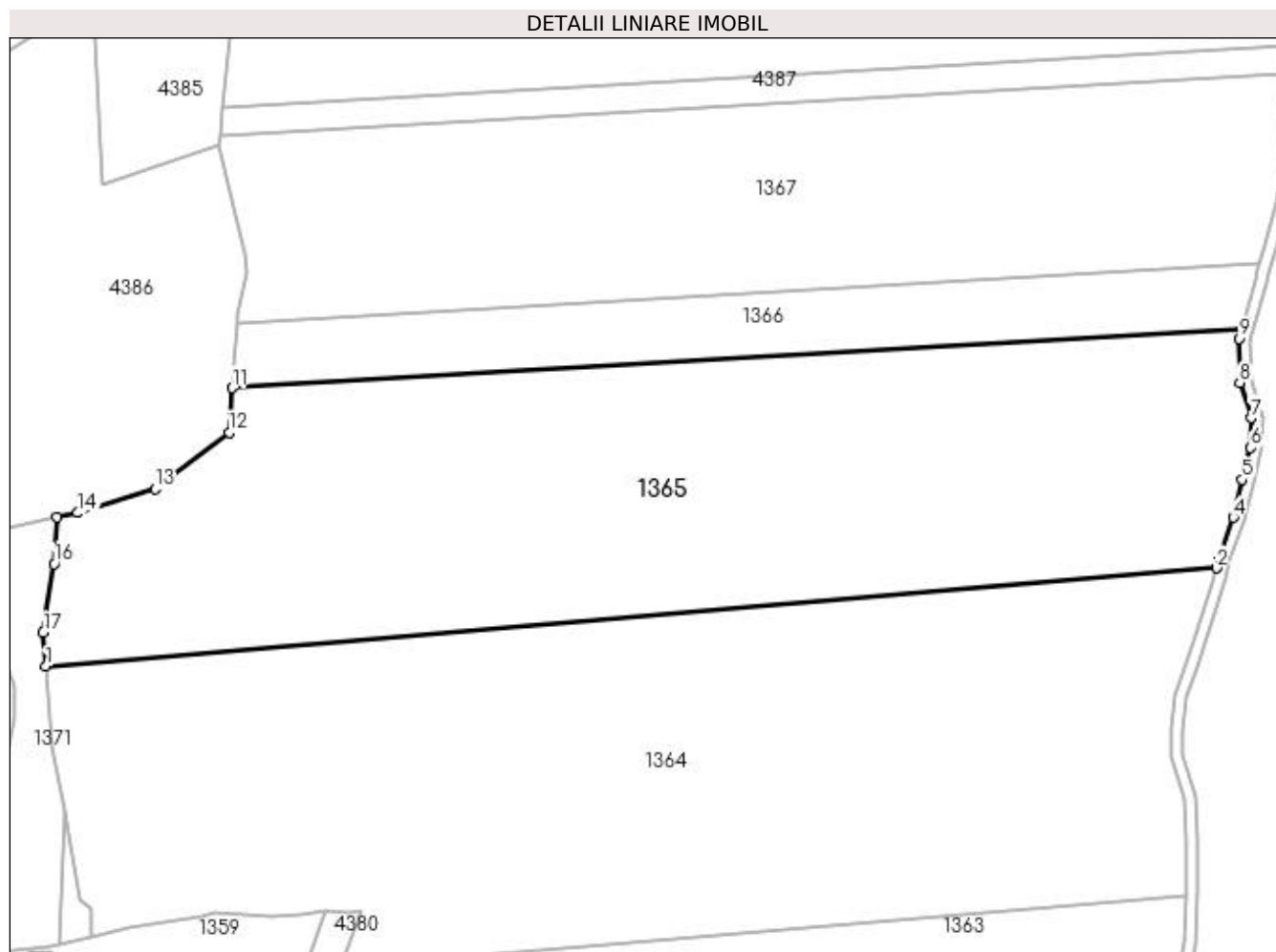
Inscrieri privind dezmembramintele dreptului de proprietate, drepturi reale de garanție și sarcini	Referințe
NU SUNT	

Anexa Nr. 1 La Partea I

Teren

Nr cadastral	Suprafața (mp)*	Observații / Referințe
	43.300	

* Suprafața este determinată în planul de proiecție Stereo 70.



Date referitoare la teren

Crt	Categorie folosință	Intra vilan	Suprafața (mp)	Tarla	Parcelă	Nr. topo	Observații / Referințe
1	padure	NU	43.300	42	705	-	În act se regăsește UP VI și UA 23

Lungime Segmente

1) Valorile lungimilor segmentelor sunt obținute din proiecție în plan.

Punct început	X / Y	Punct sfârșit	X / Y	Lungime segment (** (m)
1	509.079,129 424.436,673	2	509.537,057 424.475,011	459.53
2	509.537,057 424.475,011	3	509.538,149 424.479,775	4.888
3	509.538,149 424.479,775	4	509.543,653 424.494,804	16.005
4	509.543,653 424.494,804	5	509.547,039 424.509,621	15.199
5	509.547,039 424.509,621	6	509.550,426 424.522,109	12.939

Punct început	X / Y	Punct sfârșit	X / Y	Lungime segment (** (m)
6	509.550,426 424.522,109	7	509.550,638 424.533,751	11.644
7	509.550,638 424.533,751	8	509.546,193 424.547,509	14.458
8	509.546,193 424.547,509	9	509.545,981 424.564,866	17.358
9	509.545,981 424.564,866	10	509.546,905 424.568,343	3.598
10	509.546,905 424.568,343	11	509.152,104 424.545,545	395.459
11	509.152,104 424.545,545	12	509.150,781 424.528,171	17.424
12	509.150,781 424.528,171	13	509.121,784 424.506,049	36.472
13	509.121,784 424.506,049	14	509.091,561 424.496,669	31.645
14	509.091,561 424.496,669	15	509.083,586 424.494,885	8.172
15	509.083,586 424.494,885	16	509.082,342 424.476,771	18.157
16	509.082,342 424.476,771	17	509.078,025 424.449,819	27.296
17	509.078,025 424.449,819	1	509.079,129 424.436,673	13.192

** Lungimile segmentelor sunt determinate în planul de proiecție Stereo 70 și sunt rotunjite la 1 milimetru.

*** Distanța dintre puncte este formată din segmente cumulate ce sunt mai mici decât valoarea 1 milimetru.

**DATE DESPRE IMOBILUL NR. 1366**

Oficiul de Cadastru și Publicitate Imobiliară ARGES
Biroul de Cadastru și Publicitate Imobiliară Campulung

A. Partea I. Descrierea imobilului

TEREN Extravilan

Adresa: Jud. Arges

Nr. Crt	Nr cadastral Nr. topografic	Suprafața* (mp)	Observații / Referințe
A1		10.000	Sector cadastral:20 Teren neimprejmuit;

B. Partea II. Proprietari și acte

Inscrieri privitoare la dreptul de proprietate și alte drepturi reale		Referințe
/		
Act Administrativ nr. 969, din 19/04/2003 emis de CJPSDPAT ARGES;		
B1	Intabulare, drept de PROPRIETATE, dobandit prin Lege, cota actuala 1/1, cota initiala 1/1 1) FULGA DUMITRU, lipsă CNP	A1

C. Partea III. SARCINI .

Inscrieri privind dezmembramintele dreptului de proprietate, drepturi reale de garanție și sarcini	Referințe
NU SUNT	

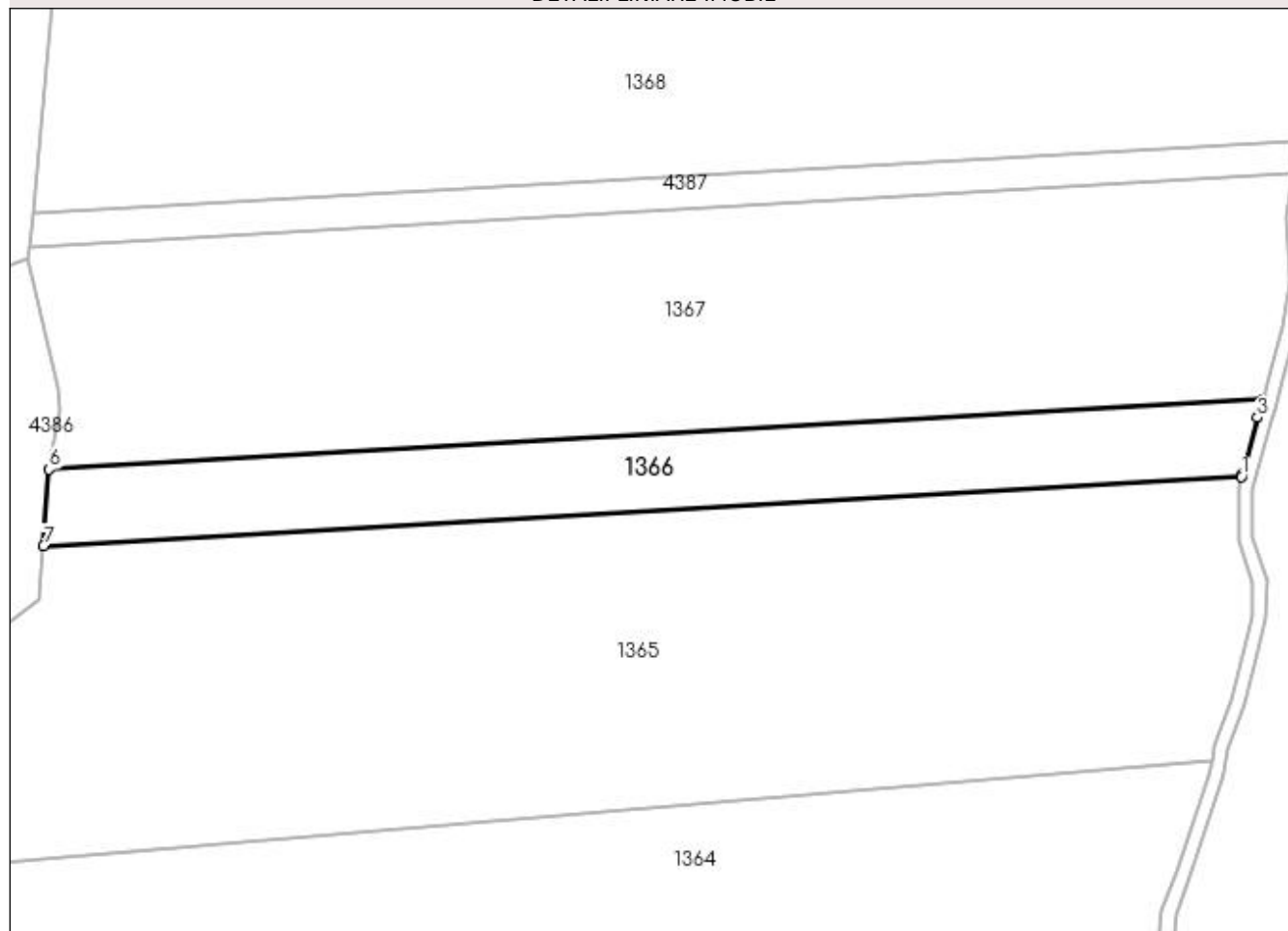
Anexa Nr. 1 La Partea I

Teren

Nr cadastral	Suprafața (mp)*	Observații / Referințe
	10.000	

* Suprafața este determinată în planul de proiecție Stereo 70.

DETALII LINIARE IMOBIL



Date referitoare la teren

Crt	Categorie folosință	Intra vilan	Suprafața (mp)	Tarla	Parcelă	Nr. topo	Observații / Referințe
1	padure	NU	10.000	42	705	-	În act se regăsește UP VI și UA 23

Lungime Segmente

1) Valorile lungimilor segmentelor sunt obținute din proiecție în plan.

Punct început	X / Y	Punct sfârșit	X / Y	Lungime segment (** (m)
1	509.546,905 424.568,343	2	509.547,167 424.569,326	1.017
2	509.547,167 424.569,326	3	509.552,119 424.587,937	19.259
3	509.552,119 424.587,937	4	509.553,315 424.591,903	4.142
4	509.553,315 424.591,903	5	509.553,923 424.593,92	2.107
5	509.553,923 424.593,92	6	509.154,029 424.570,828	400.56

Punct început	X / Y	Punct sfârșit	X / Y	Lungime segment (** (m)
6	509.154,029 424.570,828	7	509.152,104 424.545,545	25.356
7	509.152,104 424.545,545	1	509.546,905 424.568,343	395.459

** Lungimile segmentelor sunt determinate în planul de proiecție Stereo 70 și sunt rotunjite la 1 milimetru.

*** Distanța dintre puncte este formată din segmente cumulate ce sunt mai mici decât valoarea 1 milimetru.

**DATE DESPRE IMOBILUL NR. 1367**

Oficiul de Cadastru și Publicitate Imobiliară ARGES
Biroul de Cadastru și Publicitate Imobiliară Campulung

A. Partea I. Descrierea imobilului

TEREN Extravilan

Adresa: Jud. Arges

Nr. Crt	Nr cadastral Nr. topografic	Suprafața* (mp)	Observații / Referințe
A1		30.000	Sector cadastral:20 Teren neimprejmuit;

B. Partea II. Proprietari și acte

Inscrieri privitoare la dreptul de proprietate și alte drepturi reale	Referințe
/	
Act Administrativ nr. 3417, din 19/06/2003 emis de CJPSDPAT ARGES;	
B1	A1
Intabulare, drept de PROPRIETATE, dobândit prin Lege, cota actuala 1/1, cota initiala 1/1	
1) PÎRSE ION, lipsă CNP	
2) PÎRȘE STELIAN, lipsă CNP	
3) BĂNESCU MARIA, lipsă CNP	

C. Partea III. SARCINI .

Inscrieri privind dezmembramintele dreptului de proprietate, drepturi reale de garanție și sarcini	Referințe
NU SUNT	

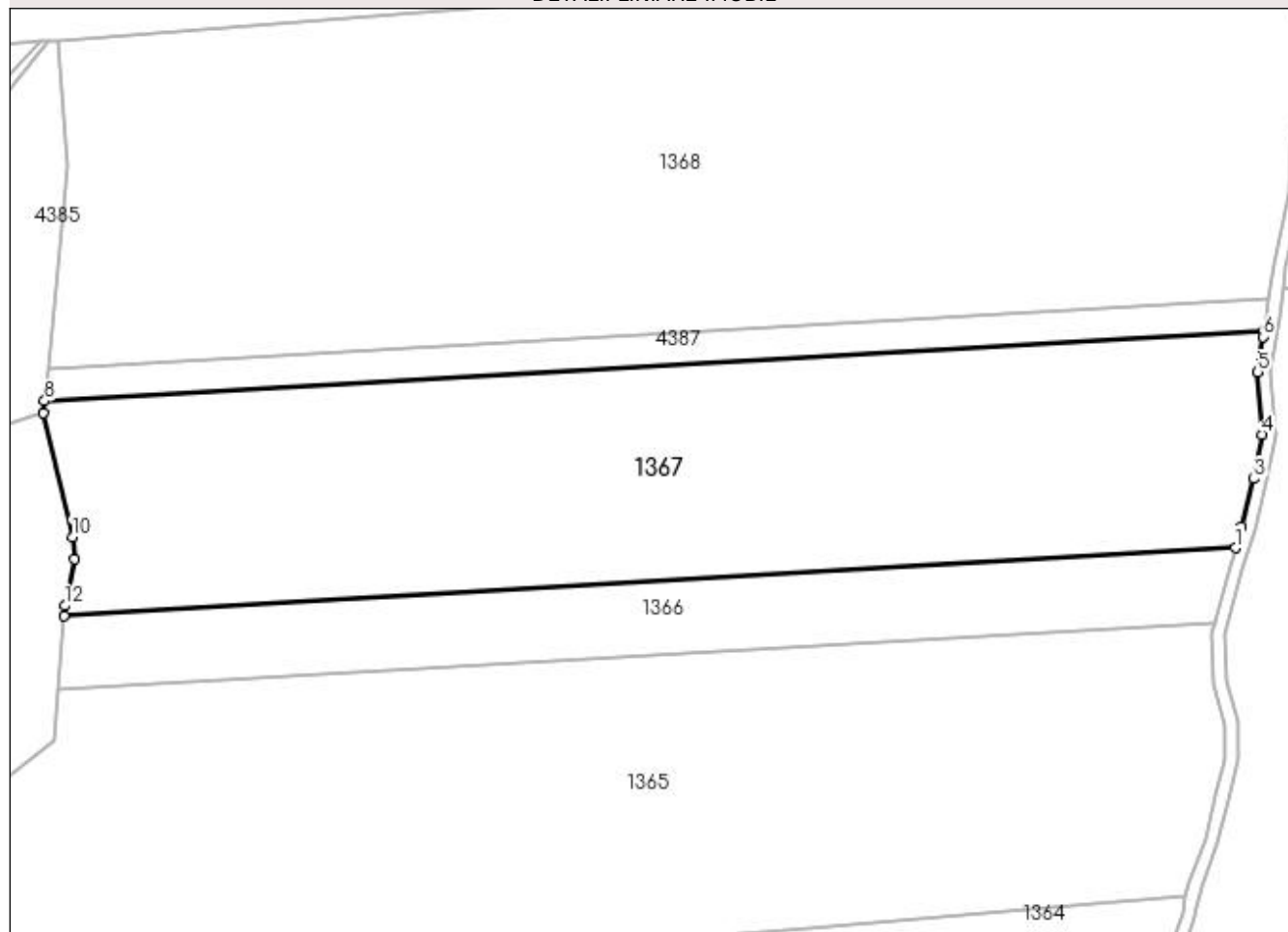
Anexa Nr. 1 La Partea I

Teren

Nr cadastral	Suprafața (mp)*	Observații / Referințe
	30.000	

* Suprafața este determinată în planul de proiecție Stereo 70.

DETALII LINIARE IMOBIL



Date referitoare la teren

Crt	Categorie folosință	Intra vilan	Suprafața (mp)	Tarla	Parcelă	Nr. topo	Observații / Referințe
1	padure	NU	30.000	42	705	-	În act se regăsește UP VI și UA 23

Lungime Segmente

1) Valorile lungimilor segmentelor sunt obținute din proiecție în plan.

Punct început	X / Y	Punct sfârșit	X / Y	Lungime segment (** (m)
1	509.553,923 424.593,92	2	509.556,141 424.601,272	7.679
2	509.556,141 424.601,272	3	509.560,374 424.617,571	16.84
3	509.560,374 424.617,571	4	509.563,126 424.632,599	15.278
4	509.563,126 424.632,599	5	509.561,644 424.653,977	21.429
5	509.561,644 424.653,977	6	509.563,385 424.666,028	12.176

Punct început	X / Y	Punct sfârșit	X / Y	Lungime segment (** (m)
6	509.563,385 424.666,028	7	509.563,686 424.668,112	2.106
7	509.563,686 424.668,112	8	509.147,434 424.644,076	416.945
8	509.147,434 424.644,076	9	509.147,055 424.640,111	3.983
9	509.147,055 424.640,111	10	509.156,963 424.597,78	43.475
10	509.156,963 424.597,78	11	509.157,595 424.590,21	7.596
11	509.157,595 424.590,21	12	509.154,291 424.574,275	16.274
12	509.154,291 424.574,275	13	509.154,029 424.570,828	3.457
13	509.154,029 424.570,828	1	509.553,923 424.593,92	400.56

** Lungimile segmentelor sunt determinate în planul de proiecție Stereo 70 și sunt rotunjite la 1 milimetru.

*** Distanța dintre puncte este formată din segmente cumulate ce sunt mai mici decât valoarea 1 milimetru.

**DATE DESPRE IMOBILUL NR. 1368**

Oficiul de Cadastru și Publicitate Imobiliară ARGES
Biroul de Cadastru și Publicitate Imobiliară Campulung

A. Partea I. Descrierea imobilului

TEREN Extravilan

Adresa: Jud. Arges

Nr. Crt	Nr cadastral Nr. topografic	Suprafața* (mp)	Observații / Referințe
A1		50.000	Sector cadastral:20 Teren neimprejmit;

B. Partea II. Proprietari și acte

Inscrieri privitoare la dreptul de proprietate și alte drepturi reale		Referințe
/		
Act Administrativ nr. 7198, din 20/10/2004 emis de CJPSDPAT ARGES;		
B1	Intabulare, drept de PROPRIETATE, dobândit prin Lege, cota actuala 1/1, cota initiala 1/1 1) ȚUȚUIANU MARIA, lipsă CNP 2) ȚUȚUIANU IOSIF, lipsă CNP 3) ȚUȚUIANU ION, lipsă CNP	A1

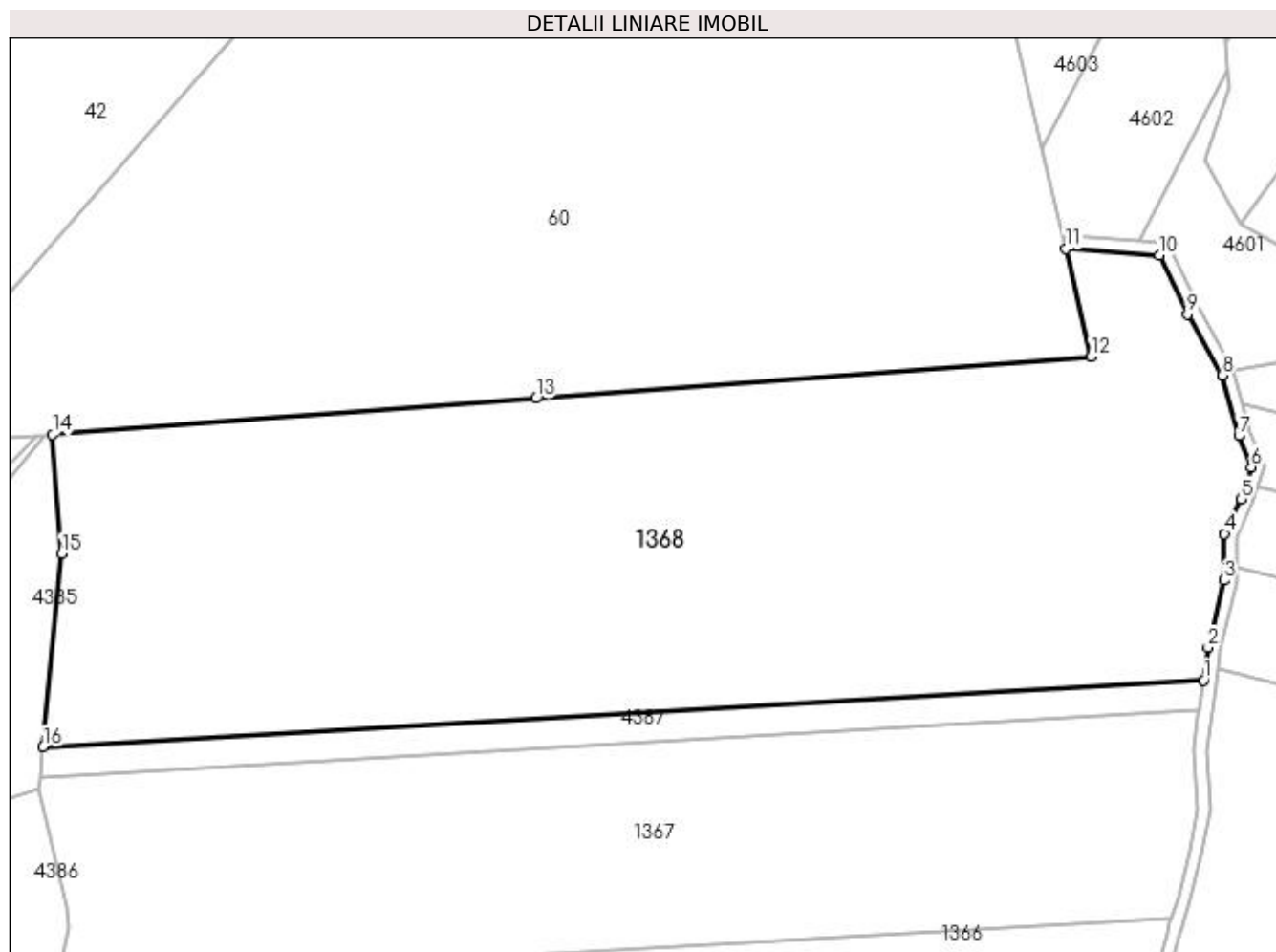
C. Partea III. SARCINI .

Inscrieri privind dezmembramintele dreptului de proprietate, drepturi reale de garanție și sarcini	Referințe
NU SUNT	

Anexa Nr. 1 La Partea I**Teren**

Nr cadastral	Suprafața (mp)*	Observații / Referințe
	50.000	

* Suprafața este determinată în planul de proiecție Stereo 70.

**Date referitoare la teren**

Crt	Categorie folosință	Intra vilan	Suprafața (mp)	Tarla	Parcelă	Nr. topo	Observații / Referințe
1	padure	NU	50.000	42	703-705,782	-	În act se regăsește UP VI și UA 23

Lungime Segmente

1) Valorile lungimilor segmentelor sunt obținute din proiecție în plan.

Punct început	X / Y	Punct sfârșit	X / Y	Lungime segment (** (m)
1	509.565,266 424.679,118	2	509.566,936 424.690,808	11.809
2	509.566,936 424.690,808	3	509.572,651 424.714,938	24.798
3	509.572,651 424.714,938	4	509.572,863 424.731,659	16.722
4	509.572,863 424.731,659	5	509.578,789 424.744,148	13.824
5	509.578,789 424.744,148	6	509.582,388 424.755,578	11.983

Punct început	X / Y	Punct sfârșit	X / Y	Lungime segment (** (m)
6	509.582,388 424.755,578	7	509.577,943 424.766,796	12.067
7	509.577,943 424.766,796	8	509.572,016 424.788,598	22.593
8	509.572,016 424.788,598	9	509.559,528 424.810,4	25.125
9	509.559,528 424.810,4	10	509.549,368 424.831,566	23.478
10	509.549,368 424.831,566	11	509.515,847 424.833,939	33.605
11	509.515,847 424.833,939	12	509.524,962 424.795,161	39.835
12	509.524,962 424.795,161	13	509.325,515 424.780,223	200.006
13	509.325,515 424.780,223	14	509.151,845 424.767,185	174.159
14	509.151,845 424.767,185	15	509.155,129 424.724,52	42.791
15	509.155,129 424.724,52	16	509.148,484 424.655,051	69.786
16	509.148,484 424.655,051	1	509.565,266 424.679,118	417.476

** Lungimile segmentelor sunt determinate în planul de proiecție Stereo 70 și sunt rotunjite la 1 milimetru.

*** Distanța dintre puncte este formată din segmente cumulate ce sunt mai mici decât valoarea 1 milimetru.

**DATE DESPRE IMOBILUL NR. 1369**

Oficiul de Cadastru și Publicitate Imobiliară ARGES
Biroul de Cadastru și Publicitate Imobiliară Campulung

A. Partea I. Descrierea imobilului

TEREN Extravilan

Adresa: Jud. Arges

Nr. Crt	Nr cadastral Nr. topografic	Suprafața* (mp)	Observații / Referințe
A1		2.000	Sector cadastral:20 Teren neimprejmuit;

B. Partea II. Proprietari și acte

Inscrieri privitoare la dreptul de proprietate și alte drepturi reale	Referințe
/	
Act Administrativ nr. 36330, din 03/03/1994 emis de CJPSDPAT ARGES;	
B1	A1
Intabulare, drept de PROPRIETATE, dobândit prin Reconstituire, cota actuala 1/1, cota initiala 1/1 1) MARINESCU ELENA, lipsă CNP	

C. Partea III. SARCINI .

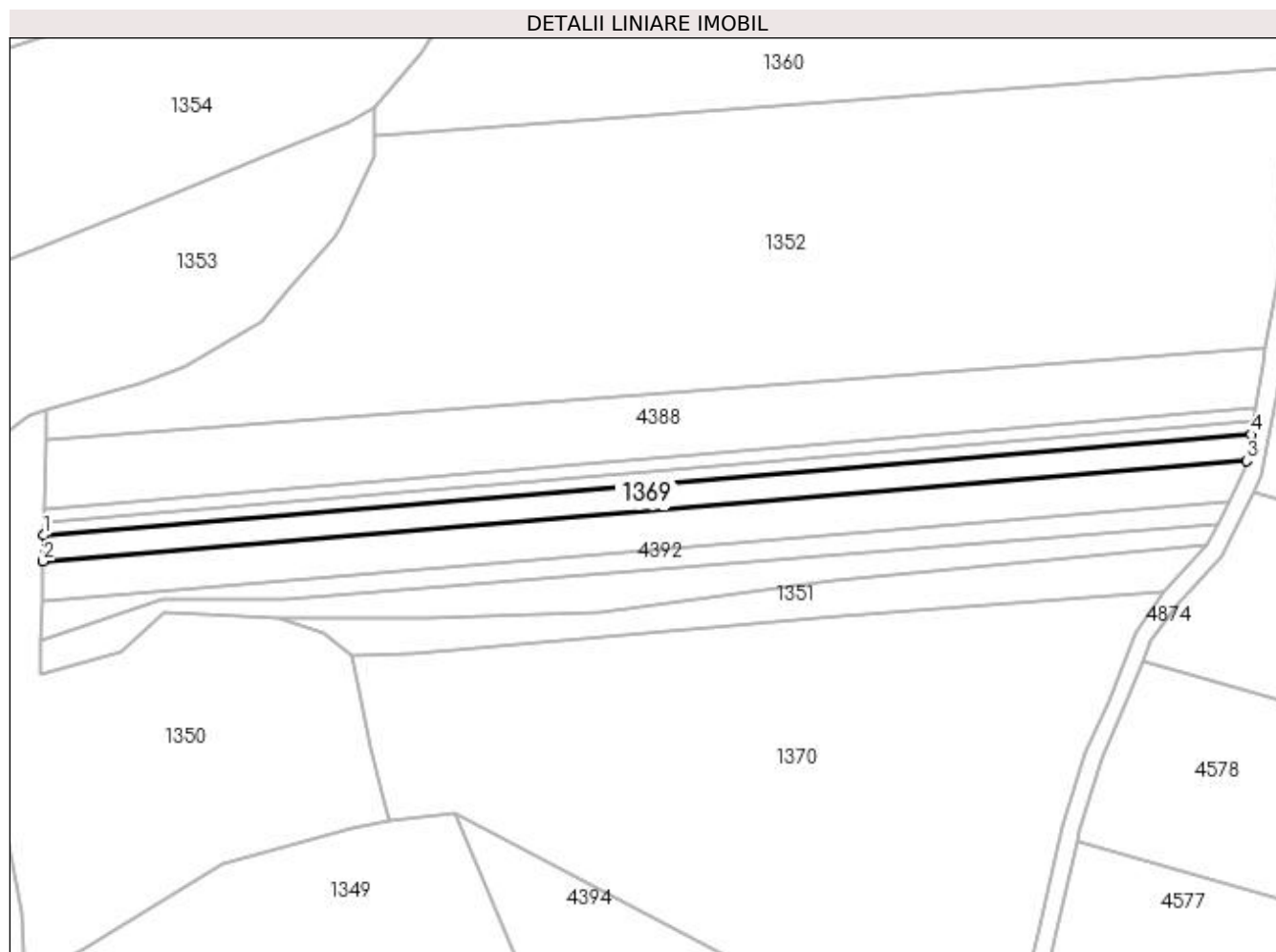
Inscrieri privind dezmembramintele dreptului de proprietate, drepturi reale de garanție și sarcini	Referințe
NU SUNT	

Anexa Nr. 1 La Partea I

Teren

Nr cadastral	Suprafața (mp)*	Observații / Referințe
	2.000	

* Suprafața este determinată în planul de proiecție Stereo 70.



Date referitoare la teren

Crt	Categorie folosință	Intra vilan	Suprafața (mp)	Tarla	Parcelă	Nr. topo	Observații / Referințe
1	padure	NU	2.000	42	705	-	În act se regăsește P24B

Lungime Segmente

1) Valorile lungimilor segmentelor sunt obținute din proiecție în plan.

Punct început	X / Y	Punct sfârșit	X / Y	Lungime segment (** (m)
1	509.125,2 423.837,087	2	509.125,054 423.830,505	6.584
2	509.125,054 423.830,505	3	509.428,937 423.855,828	304.936
3	509.428,937 423.855,828	4	509.430,138 423.862,498	6.777
4	509.430,138 423.862,498	1	509.125,2 423.837,087	305.995

**** Lungimile segmentelor sunt determinate în planul de proiecție Stereo 70 și sunt rotunjite la 1 milimetru.**

***** Distanța dintre puncte este formată din segmente cumulate ce sunt mai mici decât valoarea 1 milimetru.**

**DATE DESPRE IMOBILUL NR. 1370**

Oficiul de Cadastru și Publicitate Imobiliară ARGES
Biroul de Cadastru și Publicitate Imobiliară Campulung

A. Partea I. Descrierea imobilului

TEREN Necunoscut

Adresa: Loc. Namaesti, Jud. Arges

Nr. Crt	Nr cadastral Nr. topografic	Suprafața* (mp)	Observații / Referințe
A1		31.722	Sector cadastral:20 Teren neimprejmuit;

B. Partea II. Proprietari și acte

Inscrieri privitoare la dreptul de proprietate și alte drepturi reale		Referințe
/		
Act Normativ nr. 7, din 13/03/1996 emis de PARLAMENT (art. 13 alin. 15);		
B1	Inscrierea provizorie, drept de PROPRIETATE, dobandit prin Lege, cota actuala 1/1, cota initiala 1/1 1) COMUNA VALEA MARE PRAVAT, CIF:5010196	A1

C. Partea III. SARCINI .

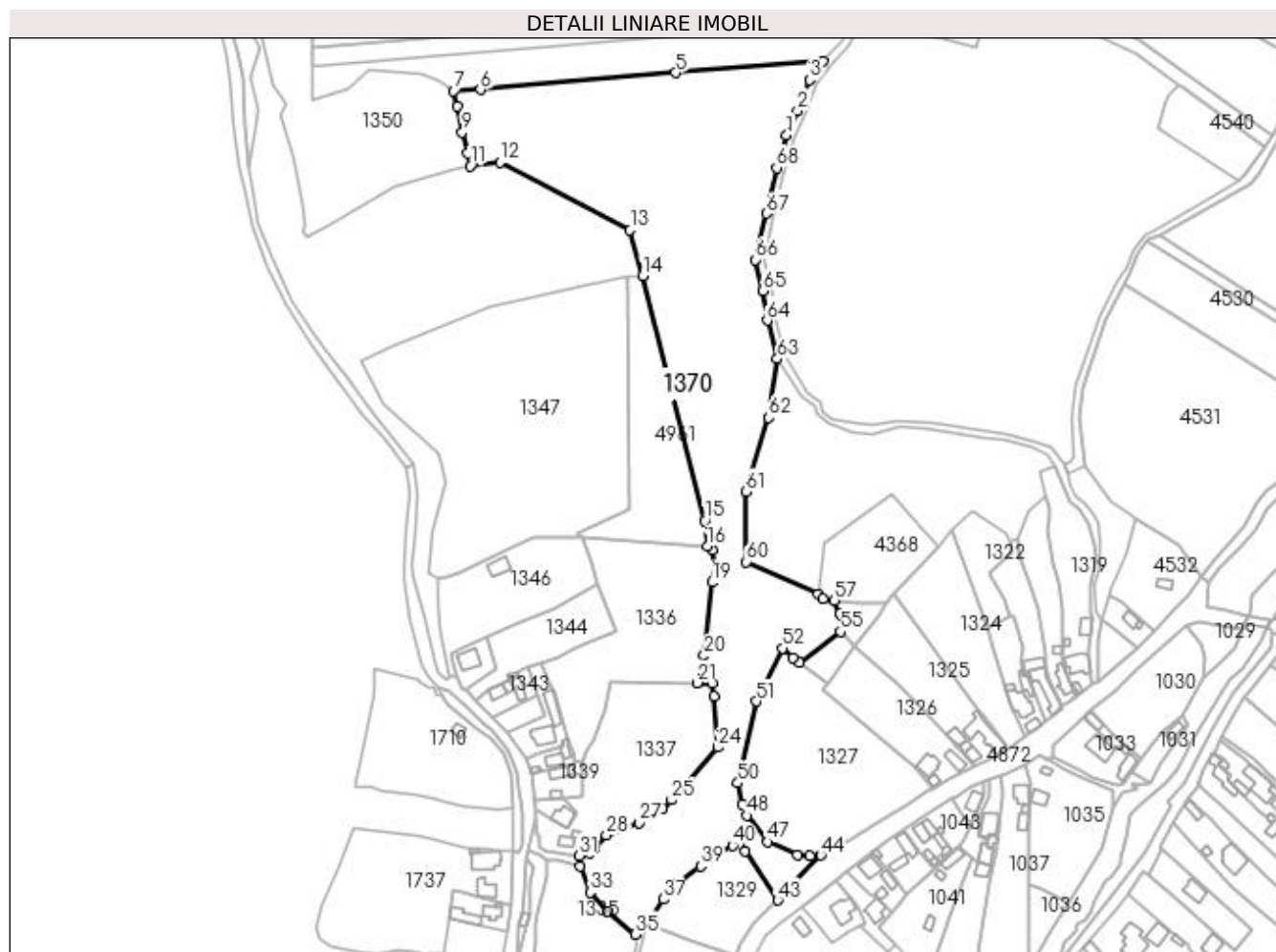
Inscrieri privind dezmembramintele dreptului de proprietate, drepturi reale de garanție și sarcini	Referințe
NU SUNT	

Anexa Nr. 1 La Partea I

Teren

Nr cadastral	Suprafața (mp)*	Observații / Referințe
	31.722	

* Suprafața este determinată în planul de proiecție Stereo 70.



Date referitoare la teren

Crt	Categorie folosință	Intravilan	Suprafața (mp)	Tarla	Parcelă	Nr. topo	Observații / Referințe
1	pasune	DA	240	42	705	-	Pășune împădurită
2	pasune	DA	103	1	24,442	-	Pășune împădurită
3	pasune	DA	206	1	3,7	-	Pășune împădurită
4	padure	NU	31.173	42	705	-	

Lungime Segmente

1) Valorile lungimilor segmentelor sunt obținute din proiecție în plan.

Punct început	X / Y	Punct sfârșit	X / Y	Lungime segment	Punct început	X / Y	Punct sfârșit	X / Y	Lungime segment	Punct început	X / Y	Punct sfârșit	X / Y	Lungime segment
1	509.388,038 423.782,068	2	509.394,123 423.795,562	14.803	2	509.394,123 423.795,562	3	509.400,738 423.812,495	18.179	3	509.400,738 423.812,495	4	509.408,146 423.822,814	12.703
4	509.408,146 423.822,814	5	509.326,338 423.816,622	82.042	5	509.326,338 423.816,622	6	509.218,058 423.807,202	108.689	6	509.218,058 423.807,202	7	509.203,238 423.806,579	14.833
7	509.203,238 423.806,579	8	509.205,002 423.797,804	8.951	8	509.205,002 423.797,804	9	509.207,871 423.783,537	14.553	9	509.207,871 423.783,537	10	509.210,787 423.772,105	11.798

Punct început	X / Y	Punct sfârșit	X / Y	Lungime segment	Punct început	X / Y	Punct sfârșit	X / Y	Lungime segment	Punct început	X / Y	Punct sfârșit	X / Y	Lungime segment
10	509.210,787 423.772,105	11	509.212,443 423.764,887	7.406	11	509.212,443 423.764,887	12	509.228,881 423.767,008	16.574	12	509.228,881 423.767,008	13	509.301,105 423.729,199	81.522
13	509.301,105 423.729,199	14	509.307,995 423.704,008	26.116	14	509.307,995 423.704,008	15	509.342,445 423.567,986	140.317	15	509.342,445 423.567,986	16	509.343,989 423.553,76	14.31
16	509.343,989 423.553,76	17	509.346,618 423.551,59	3.409	17	509.346,618 423.551,59	18	509.348,941 423.542,486	9.396	18	509.348,941 423.542,486	19	509.346,481 423.533,83	8.999
19	509.346,481 423.533,83	20	509.342,285 423.493,217	40.829	20	509.342,285 423.493,217	21	509.338,399 423.477,974	15.731	21	509.338,399 423.477,974	22	509.346,853 423.477,597	8.462
22	509.346,853 423.477,597	23	509.347,796 423.470,687	6.974	23	509.347,796 423.470,687	24	509.349,935 423.442,175	28.592	24	509.349,935 423.442,175	25	509.324,136 423.413,047	38.911
25	509.324,136 423.413,047	26	509.319,311 423.407,857	7.086	26	509.319,311 423.407,857	27	509.306,308 423.400,236	15.072	27	509.306,308 423.400,236	28	509.287,875 423.393,581	19.598
28	509.287,875 423.393,581	29	509.281,563 423.386,461	9.515	29	509.281,563 423.386,461	30	509.278,349 423.383,623	4.288	30	509.278,349 423.383,623	31	509.272,836 423.382,141	5.709
31	509.272,836 423.382,141	32	509.273,356 423.376,092	6.071	32	509.273,356 423.376,092	33	509.279,027 423.361,795	15.381	33	509.279,027 423.361,795	34	509.288,64 423.351,397	14.161
34	509.288,64 423.351,397	35	509.303,973 423.338,482	20.047	35	509.303,973 423.338,482	36	509.310,39 423.342,93	7.808	36	509.310,39 423.342,93	37	509.319,439 423.358,007	17.584
37	509.319,439 423.358,007	38	509.326,644 423.366,364	11.034	38	509.326,644 423.366,364	39	509.340,268 423.376,302	16.863	39	509.340,268 423.376,302	40	509.357,922 423.387,677	21.001
40	509.357,922 423.387,677	41	509.361,76 423.391,295	5.274	41	509.361,76 423.391,295	42	509.365,072 423.384,831	7.263	42	509.365,072 423.384,831	43	509.383,124 423.357,434	32.81
43	509.383,124 423.357,434	44	509.406,961 423.382,385	34.507	44	509.406,961 423.382,385	45	509.400,89 423.381,88	6.092	45	509.400,89 423.381,88	46	509.393,873 423.382,507	7.045
46	509.393,873 423.382,507	47	509.377,444 423.389,784	17.968	47	509.377,444 423.389,784	48	509.365,983 423.404,365	18.546	48	509.365,983 423.404,365	49	509.363,12 423.410,891	7.126
49	509.363,12 423.410,891	50	509.360,947 423.422,461	11.772	50	509.360,947 423.422,461	51	509.371,279 423.467,788	46.49	51	509.371,279 423.467,788	52	509.385,613 423.497,179	32.7
52	509.385,613 423.497,179	53	509.391,274 423.491,878	7.755	53	509.391,274 423.491,878	54	509.395,343 423.489,032	4.966	54	509.395,343 423.489,032	55	509.417,837 423.506,378	28.405
55	509.417,837 423.506,378	56	509.417,699 423.516,464	10.087	56	509.417,699 423.516,464	57	509.414,504 423.523,583	7.803	57	509.414,504 423.523,583	58	509.407,951 423.524,585	6.629
58	509.407,951 423.524,585	59	509.405,359 423.527,345	3.786	59	509.405,359 423.527,345	60	509.365,698 423.545,178	43.486	60	509.365,698 423.545,178	61	509.365,384 423.584,2	39.023
61	509.365,384 423.584,2	62	509.378,027 423.625,194	42.899	62	509.378,027 423.625,194	63	509.382,746 423.657,714	32.861	63	509.382,746 423.657,714	64	509.377,19 423.679,145	22.139
64	509.377,19 423.679,145	65	509.375,073 423.695,549	16.54	65	509.375,073 423.695,549	66	509.370,575 423.712,747	17.776	66	509.370,575 423.712,747	67	509.376,925 423.738,411	26.438
67	509.376,925 423.738,411	68	509.382,481 423.763,812	26.002	68	509.382,481 423.763,812	1	509.388,038 423.782,068	19.083					

** Lungimile segmentelor sunt determinate în planul de proiecție Stereo 70 și sunt rotunjite la 1 milimetru.

*** Distanța dintre puncte este formată din segmente cumulate ce sunt mai mici decât valoarea 1 milimetru.

**DATE DESPRE IMOBILUL NR. 1371**

Oficiul de Cadastru și Publicitate Imobiliară ARGES
Biroul de Cadastru și Publicitate Imobiliară Campulung

A. Partea I. Descrierea imobilului

TEREN Extravilan

Adresa: Jud. Arges

Nr. Crt	Nr cadastral Nr. topografic	Suprafața* (mp)	Observații / Referințe
A1		4.418	Sector cadastral:20 Teren neimprejmuit;

B. Partea II. Proprietari și acte

Inscrieri privitoare la dreptul de proprietate și alte drepturi reale		Referințe
/		
Act Normativ nr. 7, din 13/03/1996 emis de PARLAMENT (art. 13 alin. 15);		
B1	Inscrierea provizorie, drept de PROPRIETATE, dobandit prin Lege, cota actuala 1/1, cota initiala 1/1 1) COMUNA VALEA MARE PRAVAT, CIF:5010196	A1

C. Partea III. SARCINI .

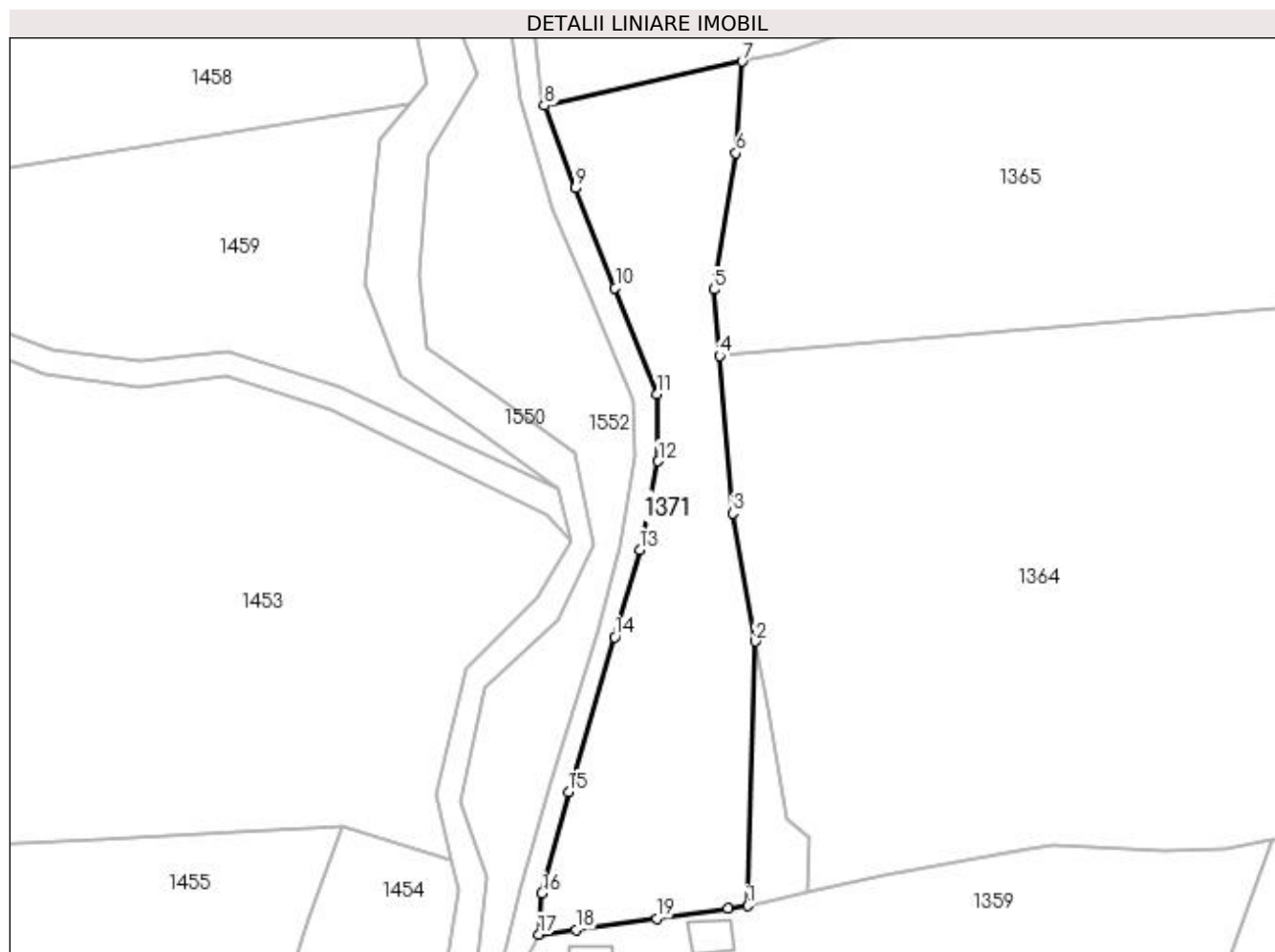
Inscrieri privind dezmembramintele dreptului de proprietate, drepturi reale de garanție și sarcini	Referințe
NU SUNT	

Anexa Nr. 1 La Partea I

Teren

Nr cadastral	Suprafața (mp)*	Observații / Referințe
	4.418	

* Suprafața este determinată în planul de proiecție Stereo 70.



Date referitoare la teren

Crt	Categorie folosință	Intravilan	Suprafața (mp)	Tarla	Parcelă	Nr. topo	Observații / Referințe
1	faneata	NU	4.418	42	705	-	

Lungime Segmente

1) Valorile lungimilor segmentelor sunt obținute din proiecție în plan.

Punct început	X / Y	Punct sfârșit	X / Y	Lungime segment (** (m)
1	509.084,647 424.327,948	2	509.086,183 424.380,247	52.322
2	509.086,183 424.380,247	3	509.081,74 424.405,568	25.708
3	509.081,74 424.405,568	4	509.079,129 424.436,673	31.214
4	509.079,129 424.436,673	5	509.078,025 424.449,819	13.192
5	509.078,025 424.449,819	6	509.082,342 424.476,771	27.296

Punct început	X / Y	Punct sfârşit	X / Y	Lungime segment (** (m)
6	509.082,342 424.476,771	7	509.083,586 424.494,885	18.157
7	509.083,586 424.494,885	8	509.044,467 424.486,137	40.085
8	509.044,467 424.486,137	9	509.050,515 424.469,838	17.385
9	509.050,515 424.469,838	10	509.058,452 424.450,098	21.276
10	509.058,452 424.450,098	11	509.066,75 424.429,095	22.583
11	509.066,75 424.429,095	12	509.066,981 424.415,833	13.264
12	509.066,981 424.415,833	13	509.063,295 424.398,319	17.898
13	509.063,295 424.398,319	14	509.058,327 424.381,039	17.98
14	509.058,327 424.381,039	15	509.049,254 424.350,446	31.91
15	509.049,254 424.350,446	16	509.043,956 424.330,362	20.771
16	509.043,956 424.330,362	17	509.043,364 424.322,275	8.109
17	509.043,364 424.322,275	18	509.050,676 424.323,175	7.367
18	509.050,676 424.323,175	19	509.066,646 424.325,455	16.132
19	509.066,646 424.325,455	20	509.080,791 424.327,472	14.288
20	509.080,791 424.327,472	1	509.084,647 424.327,948	3.885

** Lungimile segmentelor sunt determinate în planul de proiecţie Stereo 70 şi sunt rotunjite la 1 milimetru.

*** Distanţa dintre puncte este formată din segmente cumulate ce sunt mai mici decât valoarea 1 milimetru.

**DATE DESPRE IMOBILUL NR. 1372**

Oficiul de Cadastru și Publicitate Imobiliară ARGES
Biroul de Cadastru și Publicitate Imobiliară Campulung

A. Partea I. Descrierea imobilului

TEREN Intravilan

Adresa: Loc. Namaesti, Jud. Arges

Nr. Crt	Nr cadastral Nr. topografic	Suprafața* (mp)	Observații / Referințe
A1		170	Sector cadastral:20 Teren neimprejmuit;

B. Partea II. Proprietari și acte

Inscrieri privitoare la dreptul de proprietate și alte drepturi reale		Referințe
/		
Act Normativ nr. 7, din 13/03/1996 emis de PARLAMENT (art. 13 alin. 15);		
B1	Inscrierea provizorie, drept de PROPRIETATE, dobandit prin Lege, cota actuala 1/1, cota initiala 1/1 1) COMUNA VALEA MARE PRAVAT, CIF:5010196	A1

C. Partea III. SARCINI .

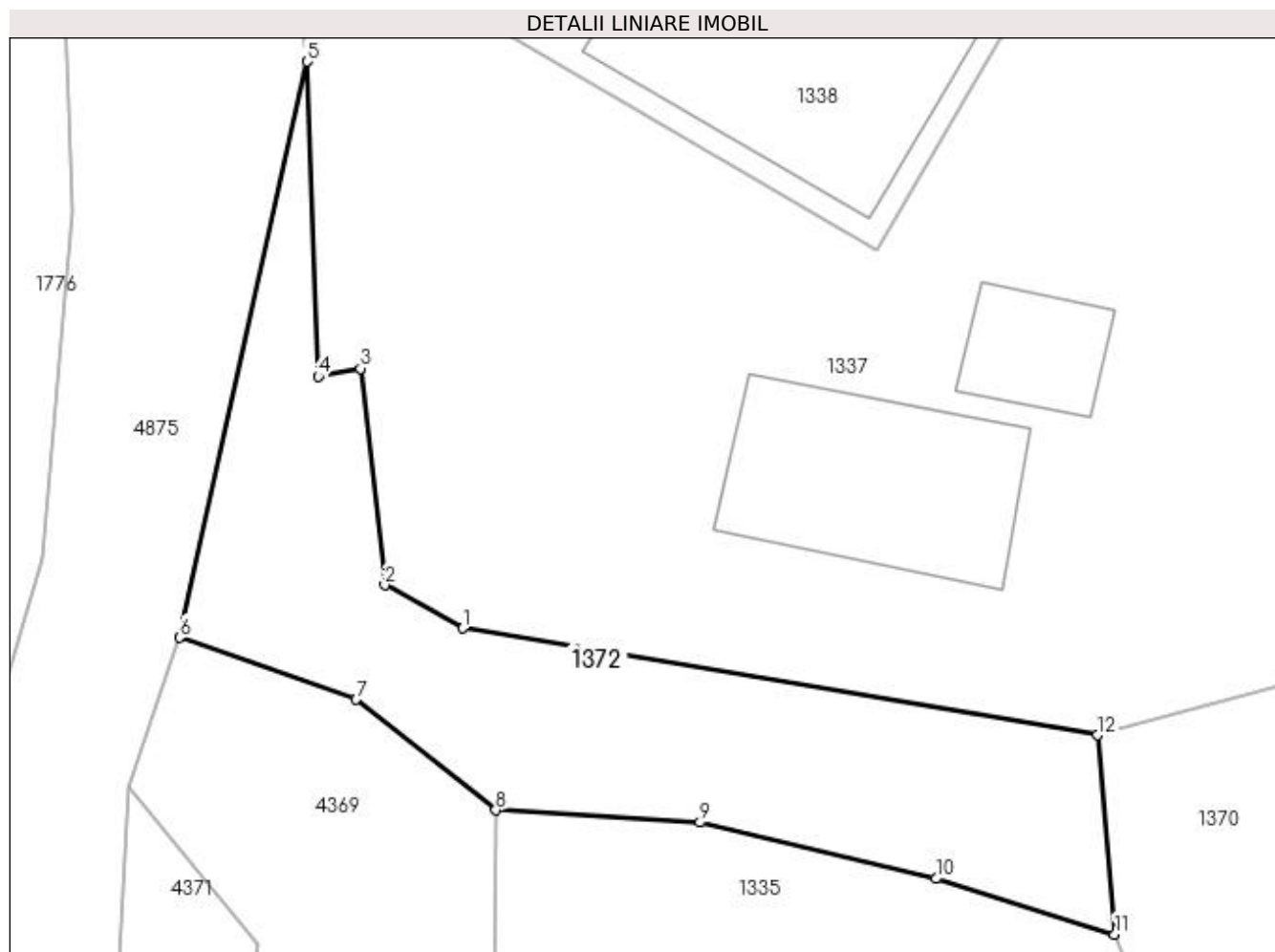
Inscrieri privind dezmembramintele dreptului de proprietate, drepturi reale de garanție și sarcini	Referințe
NU SUNT	

Anexa Nr. 1 La Partea I

Teren

Nr cadastral	Suprafața (mp)*	Observații / Referințe
	170	

* Suprafața este determinată în planul de proiecție Stereo 70.



Date referitoare la teren

Crt	Categorie folosință	Intra vilan	Suprafața (mp)	Tarla	Parcelă	Nr. topo	Observații / Referințe
1	drum	DA	170	1	Dc 35	-	

Lungime Segmente

1) Valorile lungimilor segmentelor sunt obținute din proiecție în plan.

Punct început	X / Y	Punct sfârșit	X / Y	Lungime segment (** (m)
1	509.253,55 423.385,385	2	509.251,188 423.386,698	2.702
2	509.251,188 423.386,698	3	509.250,448 423.393,271	6.615
3	509.250,448 423.393,271	4	509.249,171 423.393,027	1.3
4	509.249,171 423.393,027	5	509.248,819 423.402,59	9.569
5	509.248,819 423.402,59	6	509.244,952 423.385,106	17.907

Punct început	X / Y	Punct sfârșit	X / Y	Lungime segment (** (m)
6	509.244,952 423.385,106	7	509.250,318 423.383,222	5.687
7	509.250,318 423.383,222	8	509.254,554 423.379,862	5.407
8	509.254,554 423.379,862	9	509.260,765 423.379,491	6.222
9	509.260,765 423.379,491	10	509.267,927 423.377,781	7.363
10	509.267,927 423.377,781	11	509.273,356 423.376,092	5.686
11	509.273,356 423.376,092	12	509.272,836 423.382,141	6.071
12	509.272,836 423.382,141	1	509.253,55 423.385,385	19.557

** Lungimile segmentelor sunt determinate în planul de proiecție Stereo 70 și sunt rotunjite la 1 milimetru.

*** Distanța dintre puncte este formată din segmente cumulate ce sunt mai mici decât valoarea 1 milimetru.

**DATE DESPRE IMOBILUL NR. 1373**

Oficiul de Cadastru și Publicitate Imobiliară ARGES
Biroul de Cadastru și Publicitate Imobiliară Campulung

A. Partea I. Descrierea imobilului

TEREN Extravilan

Adresa: Jud. Arges

Nr. Crt	Nr cadastral Nr. topografic	Suprafața* (mp)	Observații / Referințe
A1		20	Sector cadastral:20 Teren neimprijmit;

Construcții

Crt	Nr cadastral Nr. topografic	Adresa	Observații / Referințe
A1.1		Jud. Arges	Nr. niveluri:1; S. construita la sol:20 mp; S. construita desfasurata:20 mp; "- Stalp nr. 25_25 ""LEA 110 KV CAMPULUNG-RUCAR L1 DC LEA 110 KV CAMPULUNG-RUCAR L2"" - Constructie de metal - An constructie 1977"

B. Partea II. Proprietari și acte

Inscrieri privitoare la dreptul de proprietate și alte drepturi reale		Referințe
/		
Act Normativ nr. 1705, din 29/11/2006 emis de GUVERNUL ROMANIEI (Hotararea Adunarii Generale Extraordinare a Actionarilor CEZ DISTRIBUTIE S.A. din data de 24.11.2016;Rezolutia nr.22729/30.12.2016 emisa de Oficiul Registrului Comertului de pe langa Tribunalul Dolj;Legea nr.123/10.07.2012 emisa de Parlamentul Romaniei;Act administrativ nr 14227 din 14.03.2007, emis de Oficiul Registrului Comertului de pe langa Tribunalul Dolj;Act administrativ nr 6 din 20.06.2005, emis de Ministerul Economiei si Comertului; Act notarial nr.641/09.03.2007 emis de N.P. ANDREI AUREL JEAN);		
B1	Intabulare, drept de PROPRIETATE, dobandit prin Lege, cota actuala 1/1, cota initiala 1/1 1) STATUL ROMÂN- DOMENIUL PUBLIC , CIF:999999999999, lipsă CUI	A1
B2	Intabulare, drept de CONCESIUNE-pe o perioada de 49 ani, incepand cu data de 20.06.2005, cota actuala 1/1, cota initiala 1/1 1) DISTRIBUȚIE ENERGIE OLTENIA SA , CIF:14491102	A1
Act Normativ nr. 7, din 13/03/1996 emis de PARLAMENT (art. 12 alin. 16);		
B3	Intabulare, drept de PROPRIETATE, dobandit prin Construire, cota actuala 1/1, cota initiala 1/1 1) DISTRIBUȚIE ENERGIE OLTENIA SA , CIF:14491102	A1.1

C. Partea III. SARCINI .

Inscrieri privind dezmembramintele dreptului de proprietate, drepturi reale de garanție și sarcini	Referințe
NU SUNT	

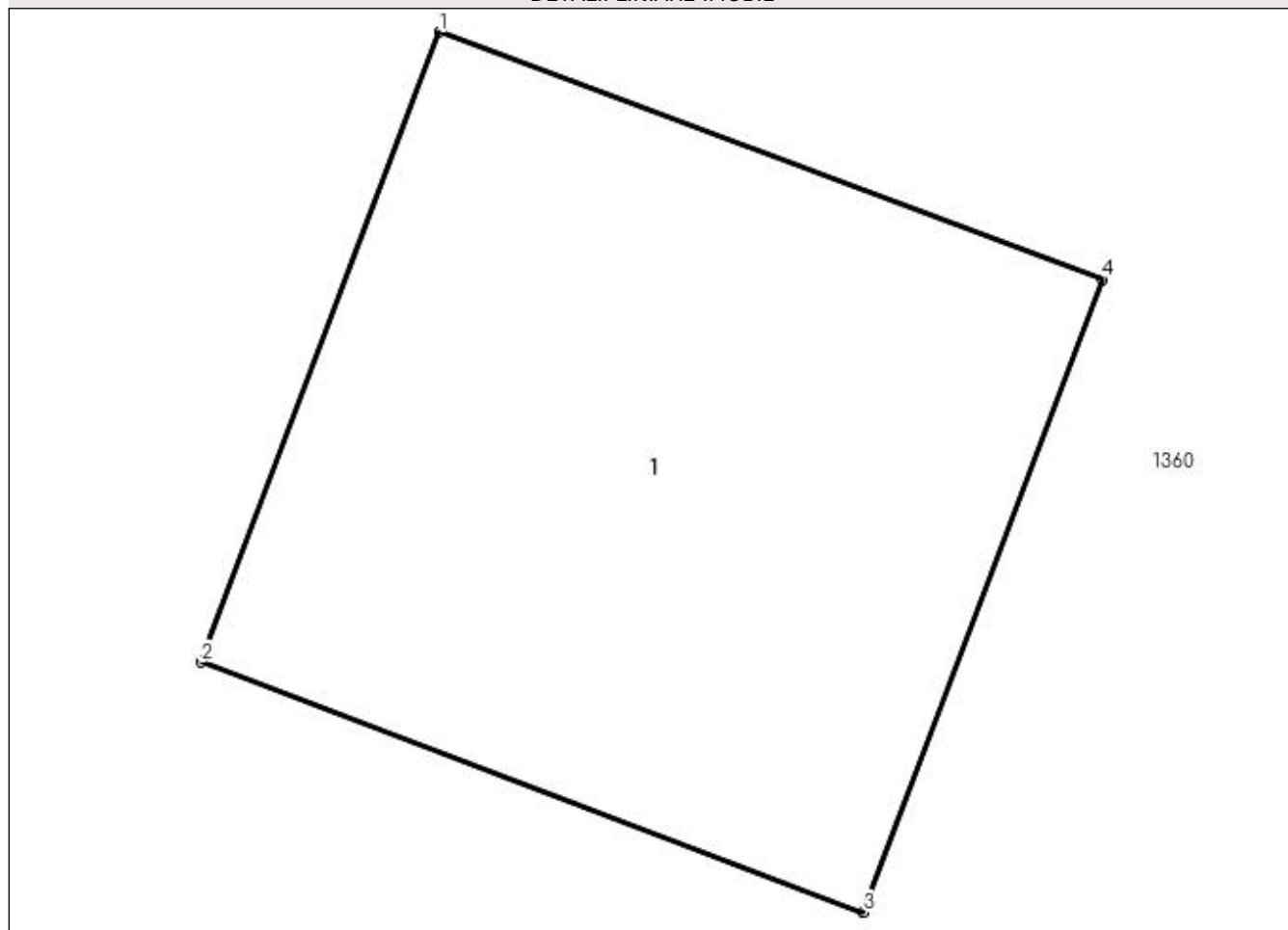
Anexa Nr. 1 La Partea I

Teren

Nr cadastral	Suprafața (mp)*	Observații / Referințe
	20	

* Suprafața este determinată în planul de proiecție Stereo 70.

DETALII LINIARE IMOBIL



Date referitoare la teren

Crt	Categorie folosință	Intra vilan	Suprafața (mp)	Tarla	Parcelă	Nr. topo	Observații / Referințe
1	curți constructii	NU	20	42	705	-	Teren pe care este amplasat St 25_25 "LEA 110 KV CAMPULUNG-RUCAR L1 DC LEA 110 KV CAMPULUNG-RUCAR L2"

Date referitoare la construcții

Crt	Număr	Destinație construcție	Supraf. (mp)	Situație juridică	Observații / Referințe
A1.1		construcții industriale și edilitare	20	Cu acte	Nr. niveluri:1; S. construita la sol:20 mp; S. construita desfasurata:20 mp; "- Stalp nr. 25_25 ""LEA 110 KV CAMPULUNG-RUCAR L1 DC LEA 110 KV CAMPULUNG-RUCAR L2"" - Constructie de metal - An constructie 1977"

Lungime Segmente

1) Valorile lungimilor segmentelor sunt obținute din proiecție în plan.

Punct început	X / Y	Punct sfârșit	X / Y	Lungime segment (** (m)
1	509.264,065 424.094,877	2	509.262,534 424.090,827	4.33

Punct început	X / Y	Punct sfârșit	X / Y	Lungime segment (** (m)
2	509.262,534 424.090,827	3	509.266,79 424.089,219	4.55
3	509.266,79 424.089,219	4	509.268,328 424.093,288	4.35
4	509.268,328 424.093,288	1	509.264,065 424.094,877	4.55

** Lungimile segmentelor sunt determinate în planul de proiecție Stereo 70 și sunt rotunjite la 1 milimetru.

*** Distanța dintre puncte este formată din segmente cumulate ce sunt mai mici decât valoarea 1 milimetru.

**DATE DESPRE IMOBILUL NR. 1374**

Oficiul de Cadastru și Publicitate Imobiliară ARGES
Biroul de Cadastru și Publicitate Imobiliară Campulung

A. Partea I. Descrierea imobilului

TEREN Extravilan

Adresa: Jud. Arges

Nr. Crt	Nr cadastral Nr. topografic	Suprafața* (mp)	Observații / Referințe
A1		20	Sector cadastral:20 Teren neimpregmuit;

Construcții

Crt	Nr cadastral Nr. topografic	Adresa	Observații / Referințe
A1.1		Jud. Arges	Nr. niveluri:1; S. construita la sol:20 mp; S. construita desfasurata:20 mp; "- Stalp nr. 26_26 ""LEA 110 KV CAMPULUNG-RUCAR L1 DC LEA 110 KV CAMPULUNG-RUCAR L2"" - Constructie de metal - An constructie 1977"

B. Partea II. Proprietari și acte

Inscrieri privitoare la dreptul de proprietate și alte drepturi reale		Referințe
/		
Act Normativ nr. 1705, din 29/11/2006 emis de GUVERNUL ROMANIEI (Hotararea Adunarii Generale Extraordinare a Actionarilor CEZ DISTRIBUTIE S.A. din data de 24.11.2016;Rezolutia nr.22729/30.12.2016 emisa de Oficiul Registrului Comertului de pe langa Tribunalul Dolj;Legea nr.123/10.07.2012 emisa de Parlamentul Romaniei;Act administrativ nr 14227 din 14.03.2007, emis de Oficiul Registrului Comertului de pe langa Tribunalul Dolj;Act administrativ nr 6 din 20.06.2005, emis de Ministerul Economiei si Comertului; Act notarial nr.641/09.03.2007 emis de N.P. ANDREI AUREL JEAN);		
B1	Intabulare, drept de PROPRIETATE, dobandit prin Lege, cota actuala 1/1, cota initiala 1/1 1) STATUL ROMÂN- DOMENIUL PUBLIC , CIF:999999999999, lipsă CUI	A1
B2	Intabulare, drept de CONCESIUNE-pe o perioada de 49 ani, incepand cu data de 20.06.2005, cota actuala 1/1, cota initiala 1/1 1) DISTRIBUȚIE ENERGIE OLTENIA SA , CIF:14491102	A1
Act Normativ nr. 7, din 13/03/1996 emis de PARLAMENT (art. 12 alin. 16);		
B3	Intabulare, drept de PROPRIETATE, dobandit prin Construire, cota actuala 1/1, cota initiala 1/1 1) DISTRIBUȚIE ENERGIE OLTENIA SA , CIF:14491102	A1.1

C. Partea III. SARCINI .

Inscrieri privind dezmembramintele dreptului de proprietate, drepturi reale de garanție și sarcini	Referințe
NU SUNT	

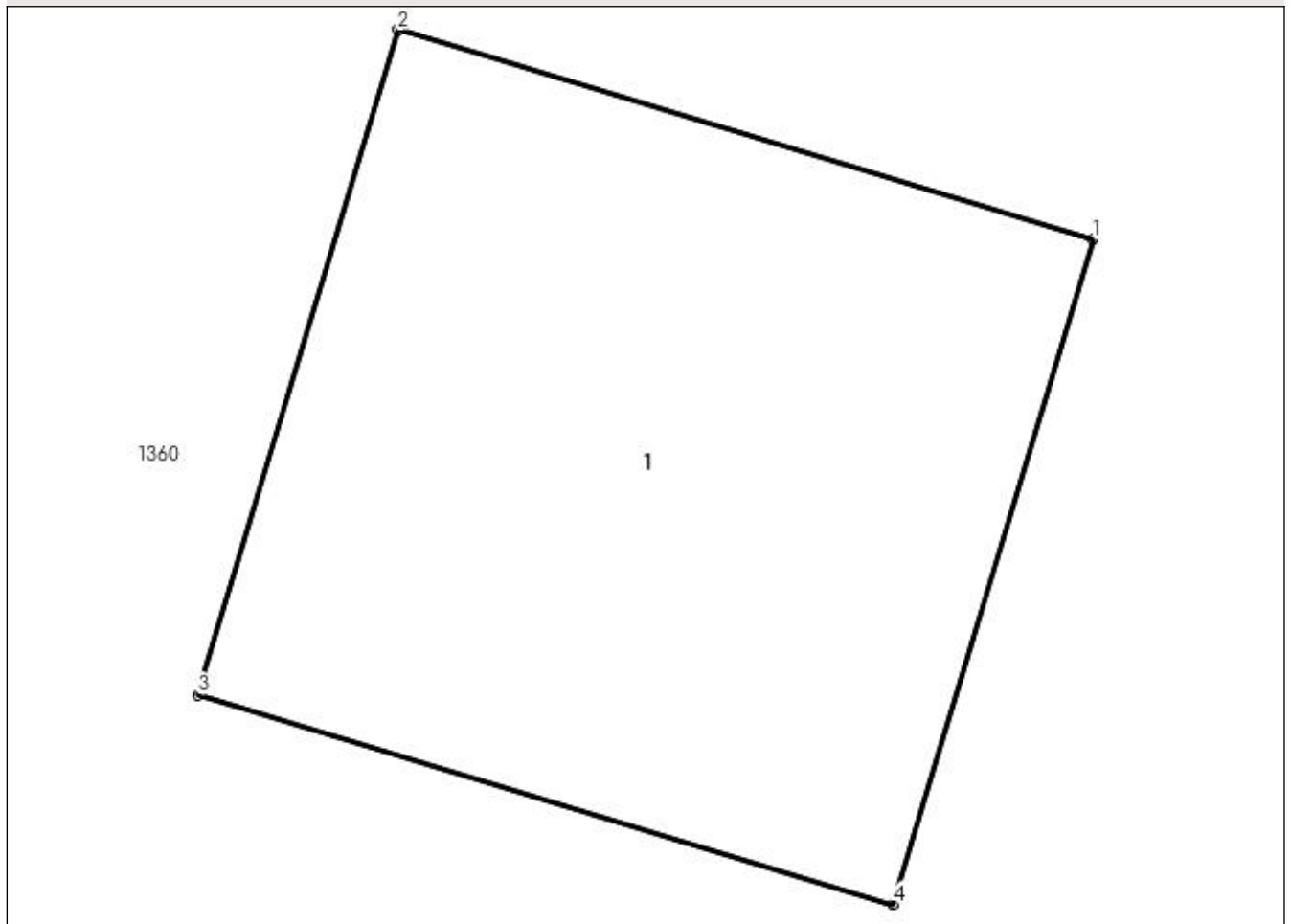
Anexa Nr. 1 La Partea I

Teren

Nr cadastral	Suprafața (mp)*	Observații / Referințe
	20	

* Suprafața este determinată în planul de proiecție Stereo 70.

DETALII LINIARE IMOBIL



Date referitoare la teren

Crt	Categorie folosință	Intra vilan	Suprafața (mp)	Tarla	Parcelă	Nr. topo	Observații / Referințe
1	curți constructii	NU	20	42	705	-	Teren pe care este amplasat St 26_26 "LEA 110 KV CAMPULUNG-RUCAR L1 DC LEA 110 KV CAMPULUNG-RUCAR L2"

Date referitoare la construcții

Crt	Număr	Destinație construcție	Supraf. (mp)	Situație juridică	Observații / Referințe
A1.1		construcții industriale și edilitare	20	Cu acte	Nr. niveluri:1; S. construita la sol:20 mp; S. construita desfasurata:20 mp; "- Stalp nr. 26_26 ""LEA 110 KV CAMPULUNG-RUCAR L1 DC LEA 110 KV CAMPULUNG-RUCAR L2"" - Constructie de metal - An constructie 1977"

Lungime Segmente

1) Valorile lungimilor segmentelor sunt obținute din proiecție în plan.

Punct început	X / Y	Punct sfârșit	X / Y	Lungime segment (** (m)
1	509.457,504 424.031,889	2	509.453,1 424.033,217	4.6

Punct început	X / Y	Punct sfârșit	X / Y	Lungime segment (** (m)
2	509.453,1 424.033,217	3	509.451,829 424.029,005	4.4
3	509.451,829 424.029,005	4	509.456,233 424.027,676	4.6
4	509.456,233 424.027,676	1	509.457,504 424.031,889	4.401

** Lungimile segmentelor sunt determinate în planul de proiecție Stereo 70 și sunt rotunjite la 1 milimetru.

*** Distanța dintre puncte este formată din segmente cumulate ce sunt mai mici decât valoarea 1 milimetru.

**DATE DESPRE IMOBILUL NR. 1375**

Oficiul de Cadastru și Publicitate Imobiliară ARGES
Biroul de Cadastru și Publicitate Imobiliară Campulung

A. Partea I. Descrierea imobilului

TEREN Extravilan

Adresa: Jud. Arges

Nr. Crt	Nr cadastral Nr. topografic	Suprafața* (mp)	Observații / Referințe
A1		2.429	Sector cadastral:20 Teren neimprejmuit;

B. Partea II. Proprietari și acte

Inscrieri privitoare la dreptul de proprietate și alte drepturi reale	Referințe
/	
Act Normativ nr. 7, din 13/03/1996 emis de PARLAMENT (art. 13 alin. 15);	
B1	Inscrierea provizorie, drept de PROPRIETATE, dobandit prin Lege, cota actuala 1/1, cota initiala 1/1
	1) COMUNA VALEA MARE PRAVAT, CIF:5010196

C. Partea III. SARCINI .

Inscrieri privind dezmembramintele dreptului de proprietate, drepturi reale de garanție și sarcini	Referințe
NU SUNT	

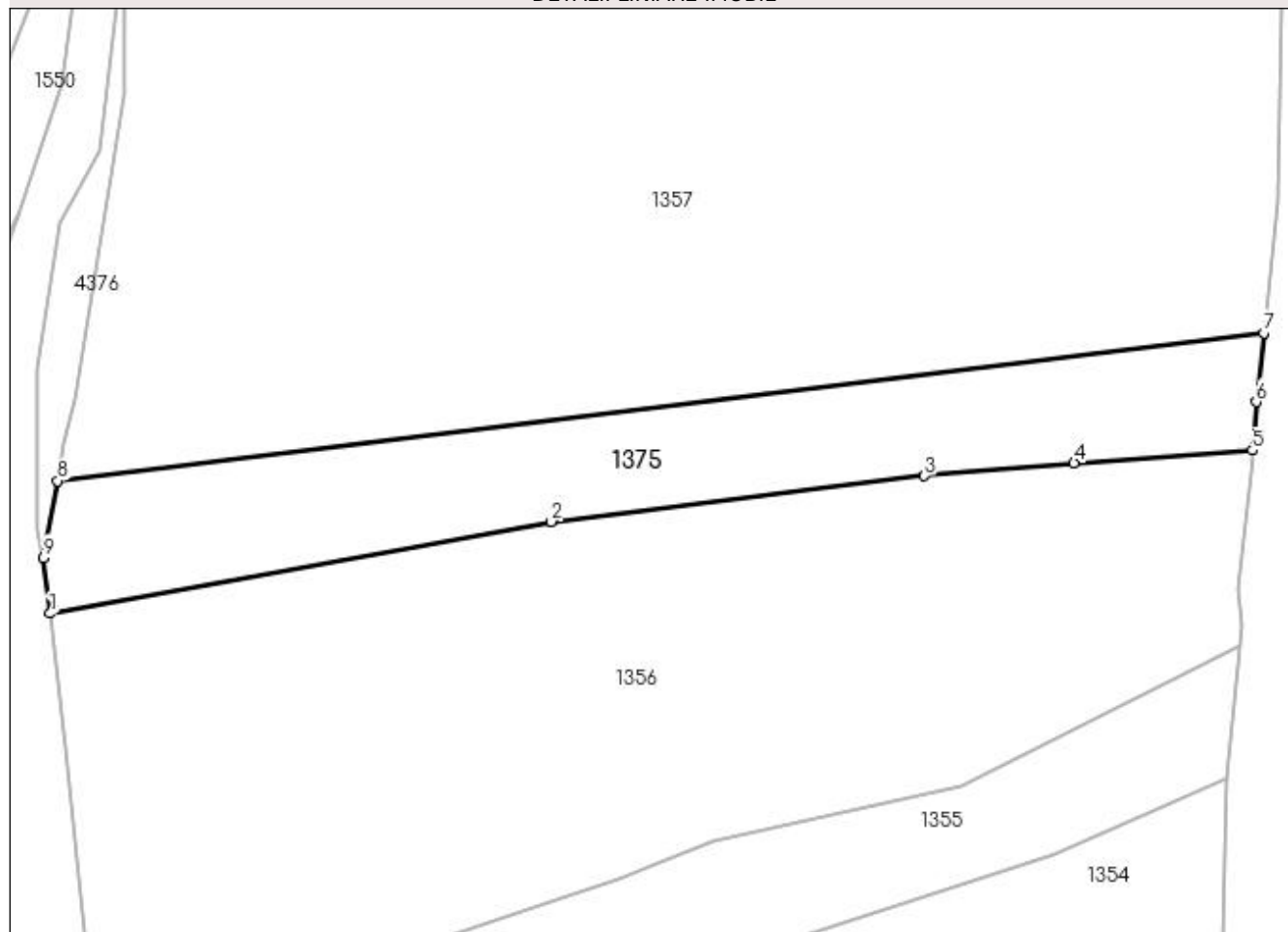
Anexa Nr. 1 La Partea I

Teren

Nr cadastral	Suprafața (mp)*	Observații / Referințe
	2.429	

* Suprafața este determinată în planul de proiecție Stereo 70.

DETALII LINIARE IMOBIL



Date referitoare la teren

Crt	Categorie folosință	Intra vilan	Suprafața (mp)	Tarla	Parcelă	Nr. topo	Observații / Referințe
1	faneata	NU	2.429	42	705,709	-	

Lungime Segmente

1) Valorile lungimilor segmentelor sunt obținute din proiecție în plan.

Punct început	X / Y	Punct sfârșit	X / Y	Lungime segment (** (m)
1	509.063,439 424.019,859	2	509.131,357 424.032,297	69.048
2	509.131,357 424.032,297	3	509.181,889 424.038,493	50.91
3	509.181,889 424.038,493	4	509.202,189 424.040,234	20.375
4	509.202,189 424.040,234	5	509.226,348 424.041,937	24.219
5	509.226,348 424.041,937	6	509.226,893 424.048,499	6.585

Punct început	X / Y	Punct sfârșit	X / Y	Lungime segment (** (m)
6	509.226,893 424.048,499	7	509.227,904 424.057,85	9.405
7	509.227,904 424.057,85	8	509.064,462 424.037,812	164.666
8	509.064,462 424.037,812	9	509.062,561 424.027,401	10.583
9	509.062,561 424.027,401	1	509.063,439 424.019,859	7.593

** Lungimile segmentelor sunt determinate în planul de proiecție Stereo 70 și sunt rotunjite la 1 milimetru.

*** Distanța dintre puncte este formată din segmente cumulate ce sunt mai mici decât valoarea 1 milimetru.

**DATE DESPRE IMOBILUL NR. 1376**

Oficiul de Cadastru și Publicitate Imobiliară ARGES
Biroul de Cadastru și Publicitate Imobiliară Campulung

A. Partea I. Descrierea imobilului

TEREN Extravilan

Adresa: Jud. Arges

Nr. Crt	Nr cadastral Nr. topografic	Suprafața* (mp)	Observații / Referințe
A1	81383	10.000	Sector cadastral:21 Teren neimprejmut;

B. Partea II. Proprietari și acte

Inscrieri privitoare la dreptul de proprietate și alte drepturi reale		Referințe
18441 / 28/12/2016		
Act Administrativ nr. 19074, din 05/11/1993 emis de Comisia judeteana Arges (act administrativ nr 34222 din 23.05.2016, emis de PRIMARIA SECTOR 2;act administrativ nr 5204 din 27.12.2016, emis de PRIMARIA COMUNEI VALEA MARE PRAVAT;act administrativ nr 5205 din 28.12.2016, emis de PRIMARIA COMUNEI VALEA MARE PRAVAT);		
B1	Intabulare, drept de PROPRIETATE, dobandit prin Lege, cota actuala 1/3, cota initiala 1/1 1) PETRESCU CONSTANTA	A1
13501 / 06/08/2019		
Act Notarial nr. 100, din 05/08/2019 emis de Cirstoiu Valerica;		
B4	Intabulare, drept de PROPRIETATE- bun propriu, dobandit prin Succesiune, cota actuala 1/3, cota initiala 1/3 1) PREDESCU ADRIAN	A1
5158 / 10/03/2020		
Act Notarial nr. 367, din 06/03/2020 emis de Grigore Marius (act notarial nr 1164 din 27.09.2019, emis de Grigore Marius);		
B5	Intabulare, drept de PROPRIETATE-bun propriu, dobandit prin Conventie, cota actuala 1/3, cota initiala 1/3 1) PREDESCU ADRIAN	A1

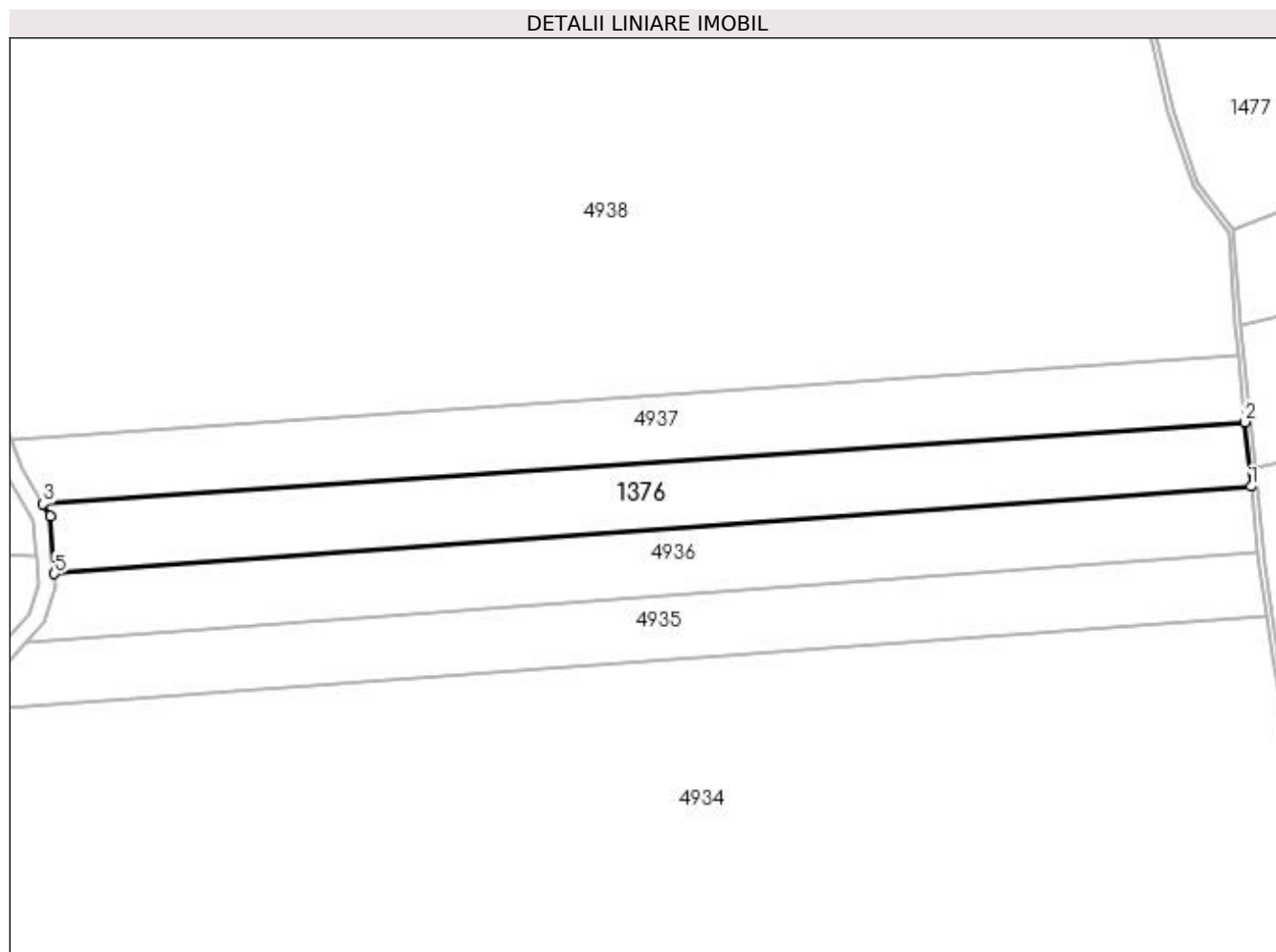
C. Partea III. SARCINI .

Inscrieri privind dezmembramintele dreptului de proprietate, drepturi reale de garanție și sarcini	Referințe
NU SUNT	

Anexa Nr. 1 La Partea I**Teren**

Nr cadastral	Suprafața (mp)*	Observații / Referințe
81383	10.000	

* Suprafața este determinată în planul de proiecție Stereo 70.

**Date referitoare la teren**

Crt	Categorie folosință	Intra vilan	Suprafața (mp)	Tarla	Parcelă	Nr. topo	Observații / Referințe
1	padure	NU	10.000	38	676,678	-	

Lungime Segmente

1) Valorile lungimilor segmentelor sunt obținute din proiecție în plan.

Punct început	X / Y	Punct sfârșit	X / Y	Lungime segment (** (m)
1	507.982,233 424.148,766	2	507.980,086 424.171,355	22.691
2	507.980,086 424.171,355	3	507.557,973 424.142,67	423.087
3	507.557,973 424.142,67	4	507.560,471 424.138,467	4.889
4	507.560,471 424.138,467	5	507.561,924 424.118,1	20.419
5	507.561,924 424.118,1	1	507.982,233 424.148,766	421.426

**** Lungimile segmentelor sunt determinate în planul de proiecţie Stereo 70 şi sunt rotunjite la 1 milimetru.**

***** Distanţa dintre puncte este formată din segmente cumulate ce sunt mai mici decât valoarea 1 milimetru.**

**DATE DESPRE IMOBILUL NR. 1377**

Oficiul de Cadastru și Publicitate Imobiliară ARGES
Biroul de Cadastru și Publicitate Imobiliară Campulung

A. Partea I. Descrierea imobilului

TEREN Extravilan

Adresa: Jud. Arges

Nr. Crt	Nr cadastral Nr. topografic	Suprafața* (mp)	Observații / Referințe
A1	81556	30.000	Sector cadastral:21 Teren neimprejmit;

B. Partea II. Proprietari și acte

Inscrieri privitoare la dreptul de proprietate și alte drepturi reale		Referințe
3175 / 05/03/2018		
Act Administrativ nr. 4374, din 18/11/2003 emis de COMISIA JUDETEANA PENTRU STABILIREA DREPTULUI DE P (act administrativ nr 1798 din 08.04.2015, emis de BUCURESTI, SECTOR 2;act administrativ nr 546 din 14.02.2018, emis de PRIMARIA COMUNEI VALEA MARE PRAVAT;act administrativ nr 34222 din 17.05.2016, emis de PRIMARIA BUCURESTI , SECTOR 2;act notarial nr 14 din 15.05.2015, emis de BNP ANDREIA COMAN; act administrativ nr 561 din 14.02.2018, emis de COMUNA VALEA MARE PRAVAT);		
B1	Intabulare, drept de PROPRIETATE, dobandit prin Lege, cota actuala 1/3, cota initiala 1/1 1) PETRESCU CONSTANTA	A1
13506 / 06/08/2019		
Act Notarial nr. 100, din 05/08/2019 emis de Cirstoiu Valerica;		
B4	Intabulare, drept de PROPRIETATE- bun propriu, dobandit prin Succesiune, cota actuala 1/3, cota initiala 1/3 1) PREDESCU ADRIAN	A1
5156 / 10/03/2020		
Act Notarial nr. 367, din 06/03/2020 emis de Grigore Marius (act notarial nr 1164 din 27.09.2019, emis de Grigore Marius);		
B5	Intabulare, drept de PROPRIETATE-bun propriu, dobandit prin Conventie, cota actuala 1/3, cota initiala 1/3 1) PREDESCU ADRIAN	A1

C. Partea III. SARCINI .

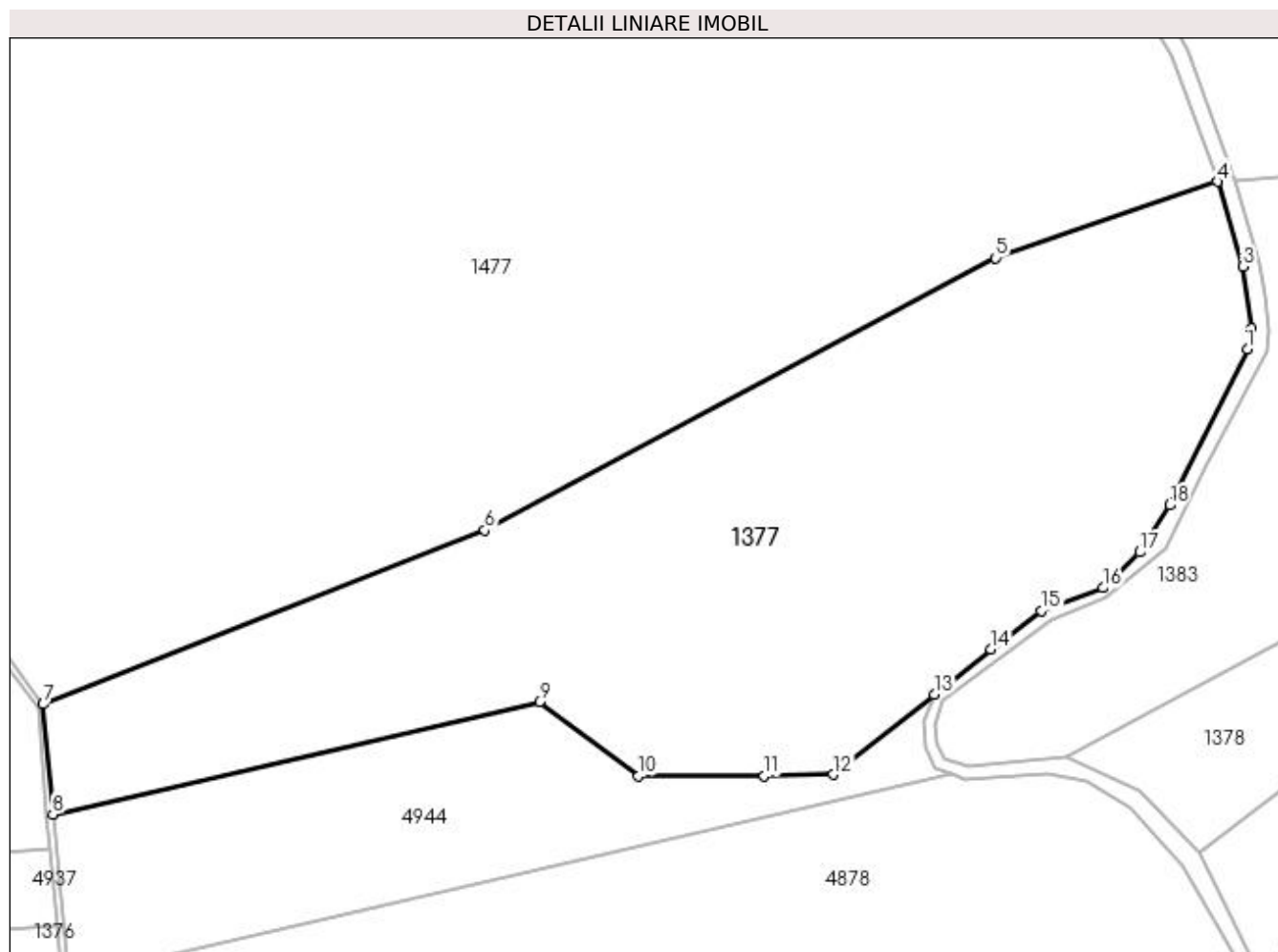
Inscrieri privind dezmembramintele dreptului de proprietate, drepturi reale de garanție și sarcini	Referințe
NU SUNT	

Anexa Nr. 1 La Partea I

Teren

Nr cadastral	Suprafața (mp)*	Observații / Referințe
81556	30.000	

* Suprafața este determinată în planul de proiecție Stereo 70.



Date referitoare la teren

Crt	Categorie folosință	Intra vilan	Suprafața (mp)	Tarla	Parcelă	Nr. topo	Observații / Referințe
1	padure	NU	30.000	41	696,699	-	

Lungime Segmente

1) Valorile lungimilor segmentelor sunt obținute din proiecție în plan.

Punct început	X / Y	Punct sfârșit	X / Y	Lungime segment (** (m)
1	508.343,613 424.347,248	2	508.344,817 424.353,597	6.462
2	508.344,817 424.353,597	3	508.342,267 424.372,481	19.055
3	508.342,267 424.372,481	4	508.334,481 424.398,394	27.057
4	508.334,481 424.398,394	5	508.266,758 424.375,102	71.616
5	508.266,758 424.375,102	6	508.110,75 424.292,034	176.745

Punct început	X / Y	Punct sfârșit	X / Y	Lungime segment (** (m)
6	508.110,75 424.292,034	7	507.975,941 424.238,856	144.918
7	507.975,941 424.238,856	8	507.978,867 424.205,318	33.665
8	507.978,867 424.205,318	9	508.127,483 424.239,665	152.533
9	508.127,483 424.239,665	10	508.157,73 424.217,044	37.77
10	508.157,73 424.217,044	11	508.196,136 424.217,044	38.406
11	508.196,136 424.217,044	12	508.217,164 424.217,458	21.032
12	508.217,164 424.217,458	13	508.248,02 424.241,858	39.338
13	508.248,02 424.241,858	14	508.265,434 424.255,628	22.2
14	508.265,434 424.255,628	15	508.280,804 424.267,378	19.347
15	508.280,804 424.267,378	16	508.299,609 424.274,397	20.072
16	508.299,609 424.274,397	17	508.310,83 424.285,28	15.632
17	508.310,83 424.285,28	18	508.319,899 424.299,629	16.975
18	508.319,899 424.299,629	1	508.343,613 424.347,248	53.197

** Lungimile segmentelor sunt determinate în planul de proiecție Stereo 70 și sunt rotunjite la 1 milimetru.

*** Distanța dintre puncte este formată din segmente cumulate ce sunt mai mici decât valoarea 1 milimetru.

**DATE DESPRE IMOBILUL NR. 1378**

Oficiul de Cadastru și Publicitate Imobiliară ARGES
Biroul de Cadastru și Publicitate Imobiliară Campulung

A. Partea I. Descrierea imobilului

TEREN Extravilan

Adresa: Jud. Arges

Nr. Crt	Nr cadastral Nr. topografic	Suprafața* (mp)	Observații / Referințe
A1		10.000	Sector cadastral:21 Teren neimprejmuit;

B. Partea II. Proprietari și acte

Inscrieri privitoare la dreptul de proprietate și alte drepturi reale		Referințe
/		
Act Administrativ nr. 7196, din 20/10/2004 emis de CJPSDPAT ARGES;		
B1	Intabulare, drept de PROPRIETATE, dobândit prin Lege, cota actuala 1/1, cota initiala 1/1 1) MILOȘOIU ELISABETA, lipsă CNP	A1

C. Partea III. SARCINI .

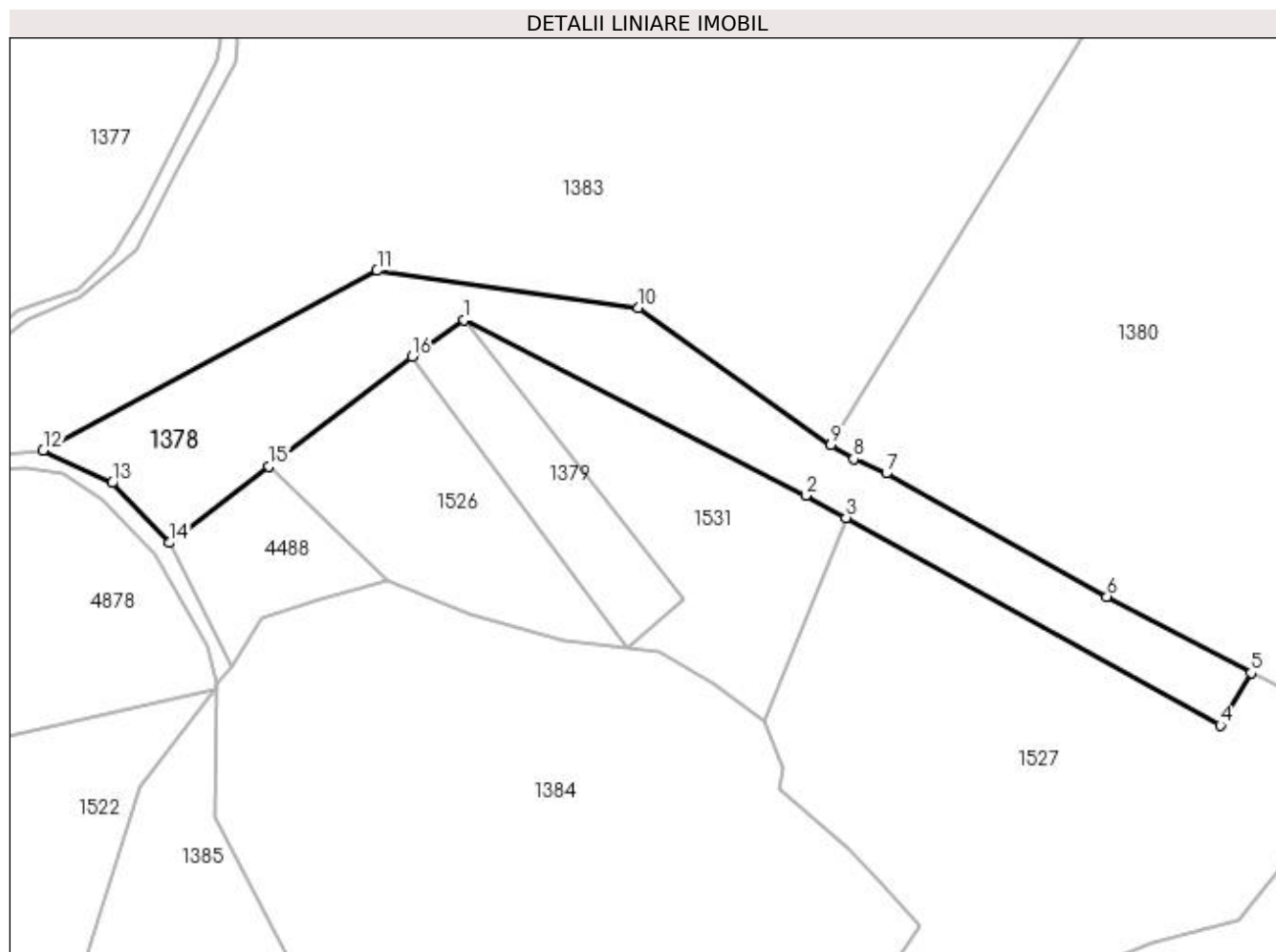
Inscrieri privind dezmembramintele dreptului de proprietate, drepturi reale de garanție și sarcini	Referințe
NU SUNT	

Anexa Nr. 1 La Partea I

Teren

Nr cadastral	Suprafața (mp)*	Observații / Referințe
	10.000	

* Suprafața este determinată în planul de proiecție Stereo 70.



Date referitoare la teren

Crt	Categorie folosință	Intra vilan	Suprafața (mp)	Tarla	Parcelă	Nr. topo	Observații / Referințe
1	padure	NU	10.000	41	696	-	În act se regăsește UP VI si UA 9C

Lungime Segmente

1) Valorile lungimilor segmentelor sunt obținute din proiecție în plan.

Punct început	X / Y	Punct sfârșit	X / Y	Lungime segment (** (m)
1	508.422,657 424.264,53	2	508.531,472 424.208,717	122.294
2	508.531,472 424.208,717	3	508.544,258 424.201,628	14.62
3	508.544,258 424.201,628	4	508.663,411 424.135,562	136.243
4	508.663,411 424.135,562	5	508.673,245 424.152,248	19.368
5	508.673,245 424.152,248	6	508.627,369 424.176,516	51.899

Punct început	X / Y	Punct sfârșit	X / Y	Lungime segment (** (m)
6	508.627,369 424.176,516	7	508.557,066 424.215,755	80.512
7	508.557,066 424.215,755	8	508.546,695 424.220,315	11.329
8	508.546,695 424.220,315	9	508.539,39 424.224,721	8.531
9	508.539,39 424.224,721	10	508.478,051 424.268,484	75.35
10	508.478,051 424.268,484	11	508.394,869 424.280,245	84.009
11	508.394,869 424.280,245	12	508.288,547 424.223,035	120.737
12	508.288,547 424.223,035	13	508.310,473 424.212,707	24.237
13	508.310,473 424.212,707	14	508.328,827 424.193,625	26.476
14	508.328,827 424.193,625	15	508.360,499 424.217,948	39.934
15	508.360,499 424.217,948	16	508.406,031 424.252,915	57.41
16	508.406,031 424.252,915	1	508.422,657 424.264,53	20.281

** Lungimile segmentelor sunt determinate în planul de proiecție Stereo 70 și sunt rotunjite la 1 milimetru.

*** Distanța dintre puncte este formată din segmente cumulate ce sunt mai mici decât valoarea 1 milimetru.

**DATE DESPRE IMOBILUL NR. 1379**

Oficiul de Cadastru și Publicitate Imobiliară ARGES
Biroul de Cadastru și Publicitate Imobiliară Campulung

A. Partea I. Descrierea imobilului

TEREN Extravilan

Adresa: Jud. Arges

Nr. Crt	Nr cadastral Nr. topografic	Suprafața* (mp)	Observații / Referințe
A1	82332	2.500	Sector cadastral:21 Teren neimprejmuit;

B. Partea II. Proprietari și acte

Inscrieri privitoare la dreptul de proprietate și alte drepturi reale		Referințe
984 / 20/01/2021		
Hotarare Judecatoreasca nr. 172, din 28/01/2020 emis de Judecatoria Campulung (Sentinta civila ; act administrativ nr 5840 din 21.12.2020, emis de Primaria Valea Mare Pravat;act normativ nr 5839 din 21.12.2020, emis de Primaria Valea Mare Pravat);		
B1	Intabulare, drept de PROPRIETATE-bun propriu, dobandit prin Hotarare Judecatoreasca, cota actuala 1/1, cota initiala 1/1 1) NASTASOIU NICULAE	A1

C. Partea III. SARCINI .

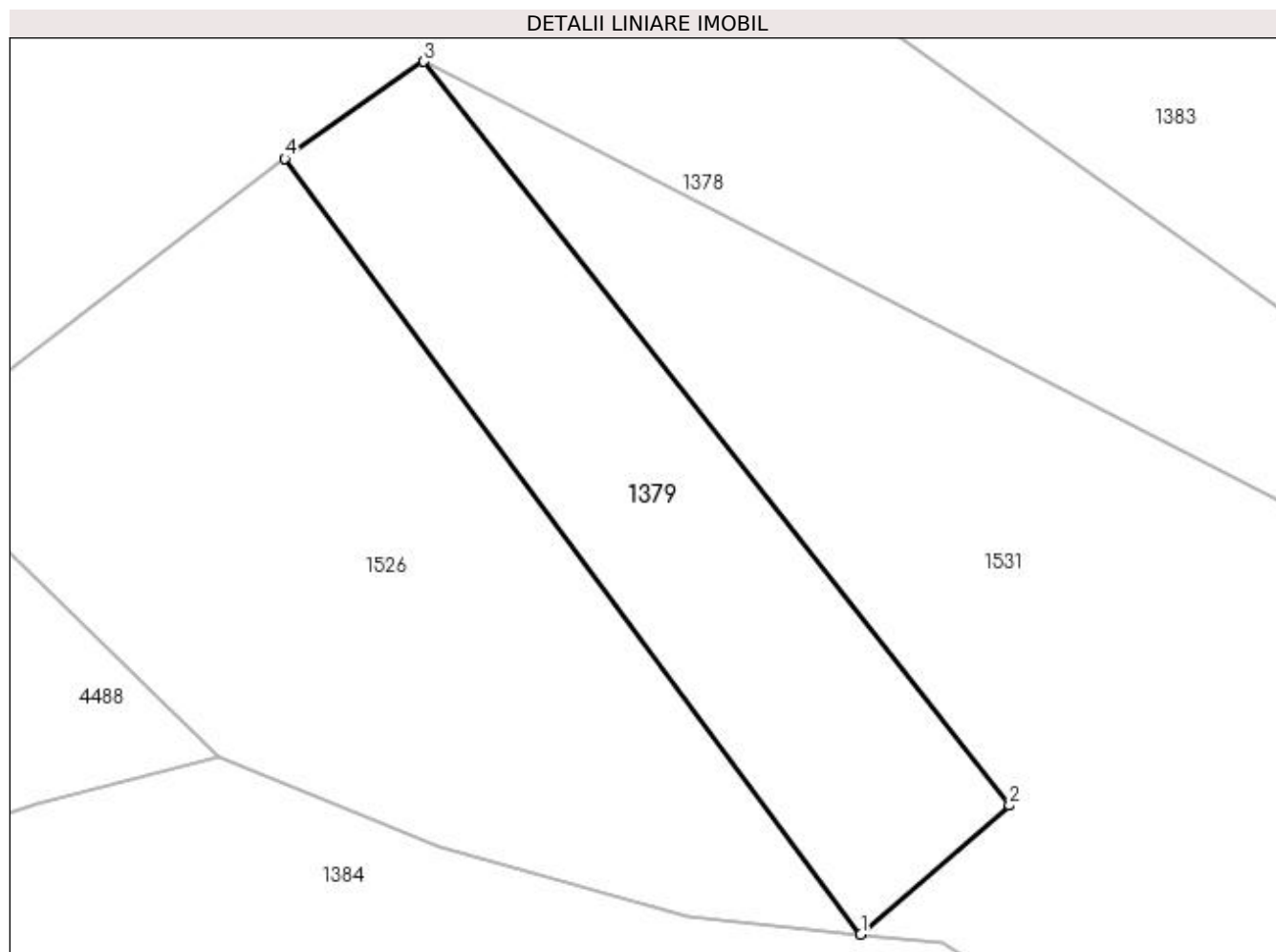
Inscrieri privind dezmembramintele dreptului de proprietate, drepturi reale de garanție și sarcini	Referințe
NU SUNT	

Anexa Nr. 1 La Partea I

Teren

Nr cadastral	Suprafața (mp)*	Observații / Referințe
82332	2.500	

* Suprafața este determinată în planul de proiecție Stereo 70.



Date referitoare la teren

Crt	Categorie folosință	Intra vilan	Suprafața (mp)	Tarla	Parcelă	Nr. topo	Observații / Referințe
1	padure	NU	2.500	41	696	-	

Lungime Segmente

1) Valorile lungimilor segmentelor sunt obținute din proiecție în plan.

Punct început	X / Y	Punct sfârșit	X / Y	Lungime segment (** (m)
1	508.474,889 424.160,225	2	508.492,675 424.175,625	23.527
2	508.492,675 424.175,625	3	508.422,657 424.264,53	113.166
3	508.422,657 424.264,53	4	508.406,031 424.252,915	20.281
4	508.406,031 424.252,915	1	508.474,889 424.160,225	115.468

**** Lungimile segmentelor sunt determinate în planul de proiecţie Stereo 70 şi sunt rotunjite la 1 milimetru.**

***** Distanţa dintre puncte este formată din segmente cumulate ce sunt mai mici decât valoarea 1 milimetru.**

**DATE DESPRE IMOBILUL NR. 1380**

Oficiul de Cadastru și Publicitate Imobiliară ARGES
Biroul de Cadastru și Publicitate Imobiliară Campulung

A. Partea I. Descrierea imobilului

TEREN Extravilan

Adresa: Jud. Arges, U.P VI,u.a. 9A%,R%D%

Nr. Crt	Nr cadastral Nr. topografic	Suprafața* (mp)	Observații / Referințe
A1	81141	43.300	Sector cadastral:21 Teren neimprejmit;

B. Partea II. Proprietari și acte

Inscrieri privitoare la dreptul de proprietate și alte drepturi reale		Referințe
108 / 07/01/2015		
Act Administrativ nr. 974, din 21/04/2003 emis de COMISIA JUDETEANA ARGES (act administrativ (adeverinta) nr. 4965/12.12.2014 emis de Comuna Valea Mare Pravăț; act administrativ (certificat de atestare fiscala) nr. 4963/12.12.2014 emis de Comuna Valea Mare Pravăț; act administrativ (certificat de atestare fiscala) nr. 405/30.01.2015 emis de Comuna Valea Mare Pravăț);		
B1	Intabulare, drept de PROPRIETATE, dobandit prin Lege, cota actuala 1/2, cota initiala 1/1 1) HERISANU GHEORGHE	A1
13433 / 28/09/2015		
Act Notarial nr. 150/2015, din 23/09/2015 emis de IONESCU CORNELIA;		
B2	Intabulare, drept de PROPRIETATE, dobandit prin Succesiune, cota actuala 1/2, cota initiala 1/2 1) HERIȘANU IOAN	A1

C. Partea III. SARCINI .

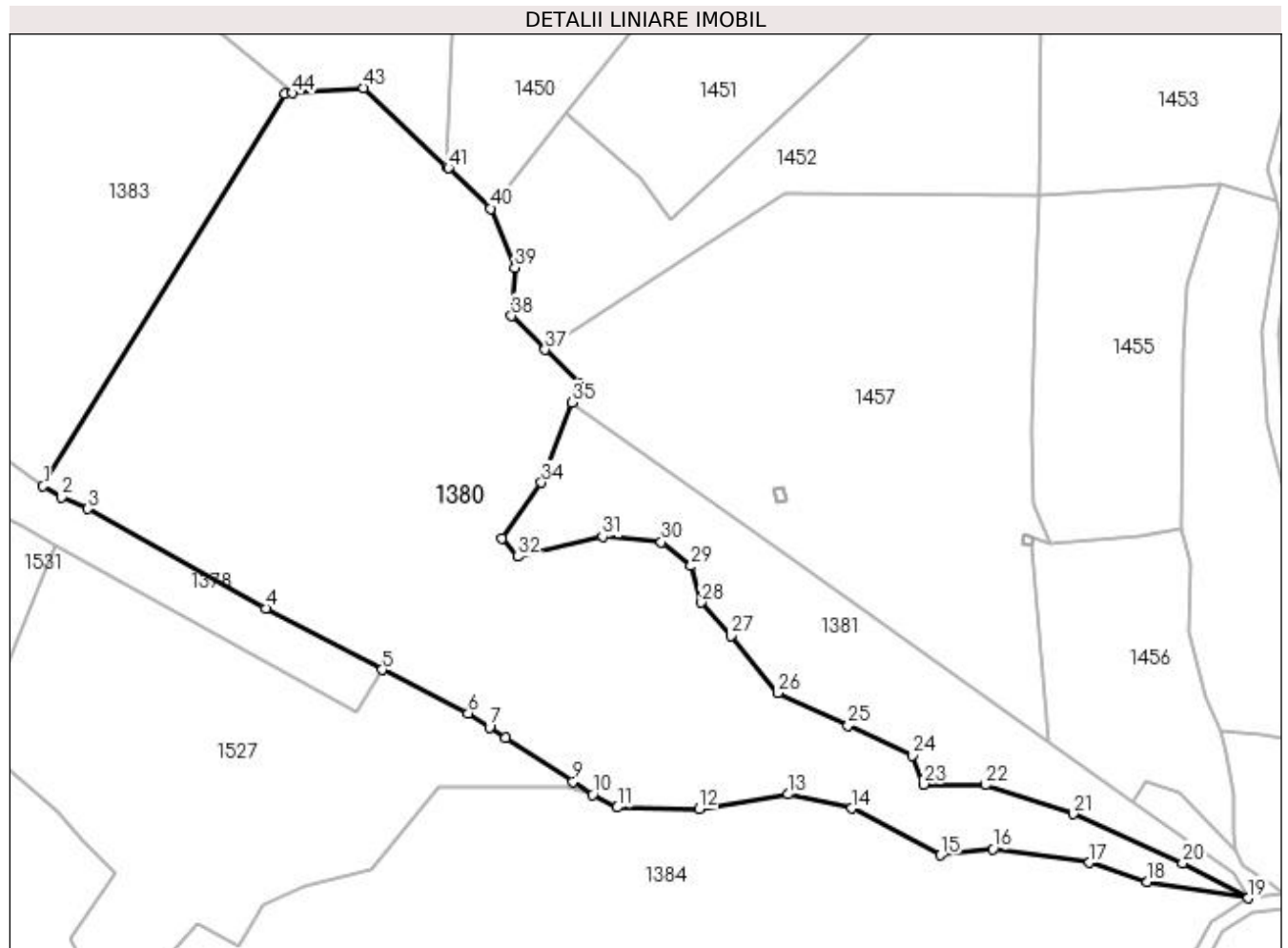
Inscrieri privind dezmembramintele dreptului de proprietate, drepturi reale de garanție și sarcini	Referințe
NU SUNT	

Anexa Nr. 1 La Partea I

Teren

Nr cadastral	Suprafața (mp)*	Observații / Referințe
81141	43.300	

* Suprafața este determinată în planul de proiecție Stereo 70.



Date referitoare la teren

Crt	Categorie folosință	Intra vilan	Suprafața (mp)	Tarla	Parcelă	Nr. topo	Observații / Referințe
1	padure	NU	31.592	41	696	-	
2	padure	NU	3.724	41	696	-	teren afectat de fire inalta tensiune
3	padure	NU	7.984	41	696	-	

Lungime Segmente

1) Valorile lungimilor segmentelor sunt obținute din proiecție în plan.

Punct început	X / Y	Punct sfârșit	X / Y	Lungime segment	Punct început	X / Y	Punct sfârșit	X / Y	Lungime segment	Punct început	X / Y	Punct sfârșit	X / Y	Lungime segment
1	508.539,39 424.224,721	2	508.546,695 424.220,315	8.531	2	508.546,695 424.220,315	3	508.557,066 424.215,755	11.329	3	508.557,066 424.215,755	4	508.627,369 424.176,516	80.512
4	508.627,369 424.176,516	5	508.673,245 424.152,248	51.899	5	508.673,245 424.152,248	6	508.707,294 424.135,135	38.108	6	508.707,294 424.135,135	7	508.715,673 424.129,621	10.031
7	508.715,673 424.129,621	8	508.722,016 424.125,447	7.593	8	508.722,016 424.125,447	9	508.748,638 424.108,091	31.78	9	508.748,638 424.108,091	10	508.756,389 424.103,037	9.253
10	508.756,389 424.103,037	11	508.766,121 424.097,971	10.972	11	508.766,121 424.097,971	12	508.798,532 424.097,349	32.417	12	508.798,532 424.097,349	13	508.833,665 424.103,145	35.608

Punct început	X / Y	Punct sfârșit	X / Y	Lungime segment	Punct început	X / Y	Punct sfârșit	X / Y	Lungime segment	Punct început	X / Y	Punct sfârșit	X / Y	Lungime segment
13	508.833,665 424.103,145	14	508.858,603 424.097,622	25.54 2	14	508.858,603 424.097,622	15	508.893,713 424.079,141	39.67 7	15	508.893,713 424.079,141	16	508.914,379 424.081,483	20.79 8
16	508.914,379 424.081,483	17	508.952,528 424.076,15	38.52	17	508.952,528 424.076,15	18	508.975,274 424.068,543	23.98 4	18	508.975,274 424.068,543	19	509.015,087 424.062,065	40.33 7
19	509.015,087 424.062,065	20	508.989,364 424.075,992	29.25 1	20	508.989,364 424.075,992	21	508.946,055 424.095,357	47.44 1	21	508.946,055 424.095,357	22	508.911,461 424.106,791	36.43 5
22	508.911,461 424.106,791	23	508.887,047 424.107,025	24.41 5	23	508.887,047 424.107,025	24	508.882,485 424.118,42	12.27 4	24	508.882,485 424.118,42	25	508.857,313 424.130,269	27.82 1
25	508.857,313 424.130,269	26	508.829,351 424.143,063	30.75	26	508.829,351 424.143,063	27	508.811,104 424.165,65	29.03 7	27	508.811,104 424.165,65	28	508.799,35 424.178,828	17.65 8
28	508.799,35 424.178,828	29	508.795,294 424.193,182	14.91 6	29	508.795,294 424.193,182	30	508.783,506 424.202,527	15.04 3	30	508.783,506 424.202,527	31	508.760,343 424.204,757	23.27
31	508.760,343 424.204,757	32	508.726,986 424.196,88	34.27 4	32	508.726,986 424.196,88	33	508.720,55 424.204,107	9.677	33	508.720,55 424.204,107	34	508.736,236 424.226,065	26.98 5
34	508.736,236 424.226,065	35	508.748,146 424.257,675	33.77 9	35	508.748,146 424.257,675	36	508.750,986 424.265,212	8.054	36	508.750,986 424.265,212	37	508.737,671 424.278,526	18.83
37	508.737,671 424.278,526	38	508.724,357 424.291,841	18.83	38	508.724,357 424.291,841	39	508.725,724 424.310,843	19.05 1	39	508.725,724 424.310,843	40	508.716,133 424.334,172	25.22 4
40	508.716,133 424.334,172	41	508.699,527 424.350,137	23.03 6	41	508.699,527 424.350,137	42	508.698,891 424.350,738	0.875	42	508.698,891 424.350,738	43	508.665,916 424.381,86	45.34 2
43	508.665,916 424.381,86	44	508.637,897 424.379,729	28.1	44	508.637,897 424.379,729	45	508.634,964 424.379,588	2.936	45	508.634,964 424.379,588	1	508.539,39 424.224,721	181.9 84

** Lungimile segmentelor sunt determinate în planul de proiecție Stereo 70 și sunt rotunjite la 1 milimetru.

*** Distanța dintre puncte este formată din segmente cumulate ce sunt mai mici decât valoarea 1 milimetru.

**DATE DESPRE IMOBILUL NR. 1381**

Oficiul de Cadastru și Publicitate Imobiliară ARGES
Biroul de Cadastru și Publicitate Imobiliară Campulung

A. Partea I. Descrierea imobilului

TEREN Extravilan

Adresa: Jud. Arges, Punct Izlaz Namaesti

Nr. Crt	Nr cadastral Nr. topografic	Suprafața* (mp)	Observații / Referințe
A1	81138	10.000	Sector cadastral:21 Teren neimprejmuit;

B. Partea II. Proprietari și acte

Inscrieri privitoare la dreptul de proprietate și alte drepturi reale	Referințe
13437 / 28/09/2015	
Act Notarial nr. 1796, din 23/09/2015 emis de IONESCU CORNELIA;	
B4	A1
Intabulare, drept de PROPRIETATE, dobandit prin lesire Din Indiviziune, cota actuala 1/1, cota initiala 1/1 1) HERIȘANU GHEORGHE	

C. Partea III. SARCINI .

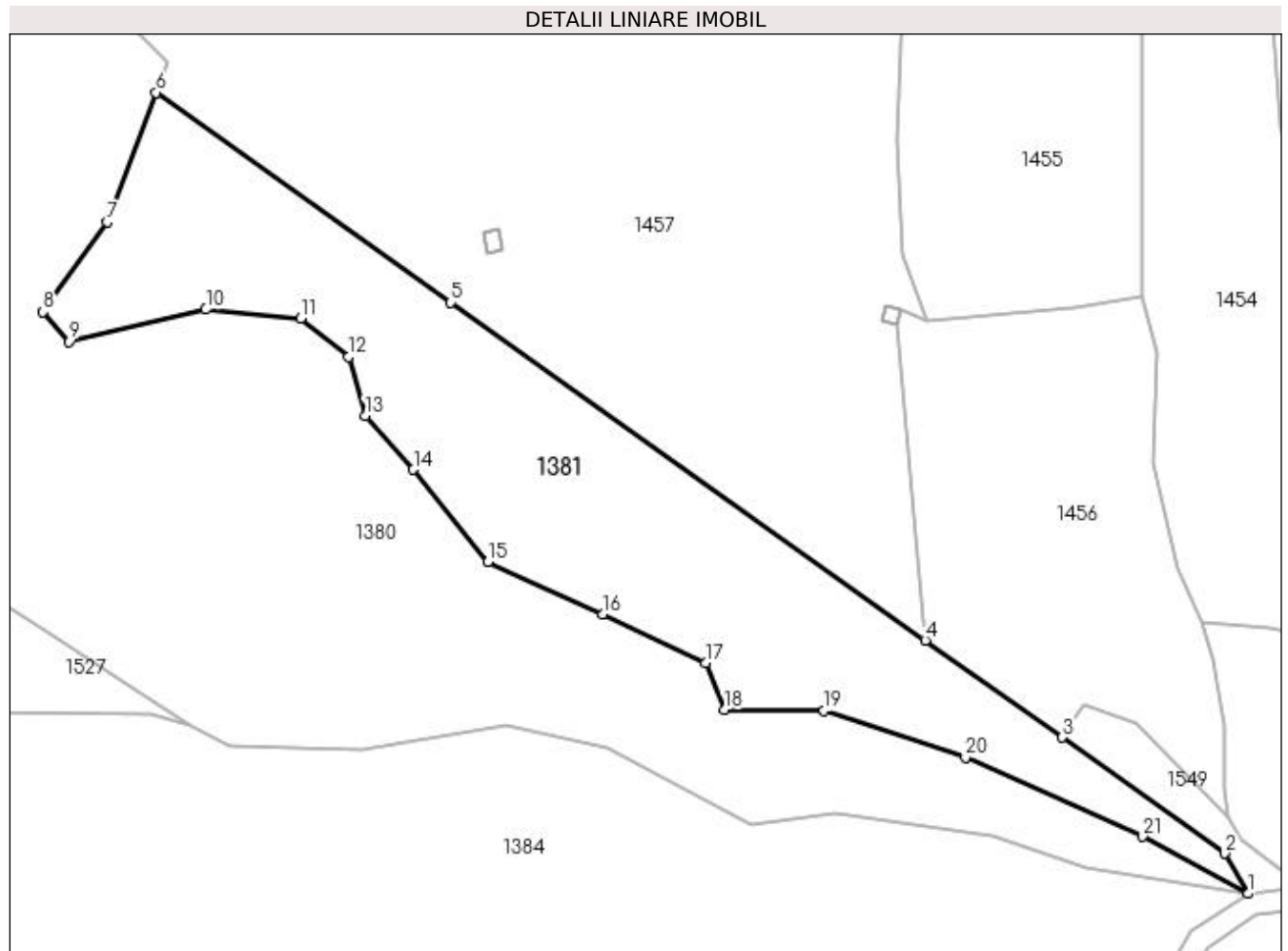
Inscrieri privind dezmembramintele dreptului de proprietate, drepturi reale de garanție și sarcini	Referințe
NU SUNT	

Anexa Nr. 1 La Partea I

Teren

Nr cadastral	Suprafața (mp)*	Observații / Referințe
81138	10.000	

* Suprafața este determinată în planul de proiecție Stereo 70.



Date referitoare la teren

Crt	Categorie folosință	Intra vilan	Suprafața (mp)	Tarla	Parcelă	Nr. topo	Observații / Referințe
1	pasune	NU	10.000	41	698	-	

Lungime Segmente

1) Valorile lungimilor segmentelor sunt obținute din proiecție în plan.

Punct început	X / Y	Punct sfârșit	X / Y	Lungime segment (** (m)
1	509.015,087 424.062,065	2	509.009,508 424.071,859	11.272
3	508.969,638 424.100,204	4	508.936,223 424.123,961	40.999
5	508.820,251 424.206,411	6	508.748,146 424.257,675	88.471
7	508.736,236 424.226,065	8	508.720,55 424.204,107	26.985
9	508.726,986 424.196,88	10	508.760,343 424.204,757	34.274

Punct început	X / Y	Punct sfârșit	X / Y	Lungime segment (** (m)
2	509.009,508 424.071,859	3	508.969,638 424.100,204	48.919
4	508.936,223 424.123,961	5	508.820,251 424.206,411	142.294
6	508.748,146 424.257,675	7	508.736,236 424.226,065	33.779
8	508.720,55 424.204,107	9	508.726,986 424.196,88	9.677
10	508.760,343 424.204,757	11	508.783,506 424.202,527	23.27

Punct început	X / Y	Punct sfârșit	X / Y	Lungime segment (** (m)
11	508.783,506 424.202,527	12	508.795,294 424.193,182	15.043
13	508.799,35 424.178,828	14	508.811,104 424.165,65	17.658
15	508.829,351 424.143,063	16	508.857,313 424.130,269	30.75
17	508.882,485 424.118,42	18	508.887,047 424.107,025	12.274
19	508.911,461 424.106,791	20	508.946,055 424.095,357	36.435
21	508.989,364 424.075,992	1	509.015,087 424.062,065	29.251

Punct început	X / Y	Punct sfârșit	X / Y	Lungime segment (** (m)
12	508.795,294 424.193,182	13	508.799,35 424.178,828	14.916
14	508.811,104 424.165,65	15	508.829,351 424.143,063	29.037
16	508.857,313 424.130,269	17	508.882,485 424.118,42	27.821
18	508.887,047 424.107,025	19	508.911,461 424.106,791	24.415
20	508.946,055 424.095,357	21	508.989,364 424.075,992	47.441

** Lungimile segmentelor sunt determinate în planul de proiecție Stereo 70 și sunt rotunjite la 1 milimetru.

*** Distanța dintre puncte este formată din segmente cumulate ce sunt mai mici decât valoarea 1 milimetru.

**DATE DESPRE IMOBILUL NR. 1382**

Oficiul de Cadastru și Publicitate Imobiliară ARGES
Biroul de Cadastru și Publicitate Imobiliară Campulung

A. Partea I. Descrierea imobilului

TEREN Extravilan

Nr. CF vechi:563
Nr. cadastral vechi:765

Adresa: Jud. Arges

Nr. Crt	Nr cadastral Nr. topografic	Suprafața* (mp)	Observații / Referințe
A1	81011	2.578	Sector cadastral:21 Teren neimprejmuit; PCT VALEA CARSTII

B. Partea II. Proprietari și acte

Inscrieri privitoare la dreptul de proprietate și alte drepturi reale	Referințe
4177 / 29/08/2006	
Act Notarial nr. 1316, din 25/08/2006 emis de BNP OANA ANDREEA MIHAILESCU;	
B1	A1
Intabulare, drept de PROPRIETATE, dobandit prin Conventie, cota actuala 1/1, cota initiala 1/1	
1) MOESCU DAN CRISTIAN, casatorit cu, lipsă CNP	
2) MOESCU MARIANA ELENA, lipsă CNP	
OBSERVATII: (provenita din conversia CF 563)	

C. Partea III. SARCINI .

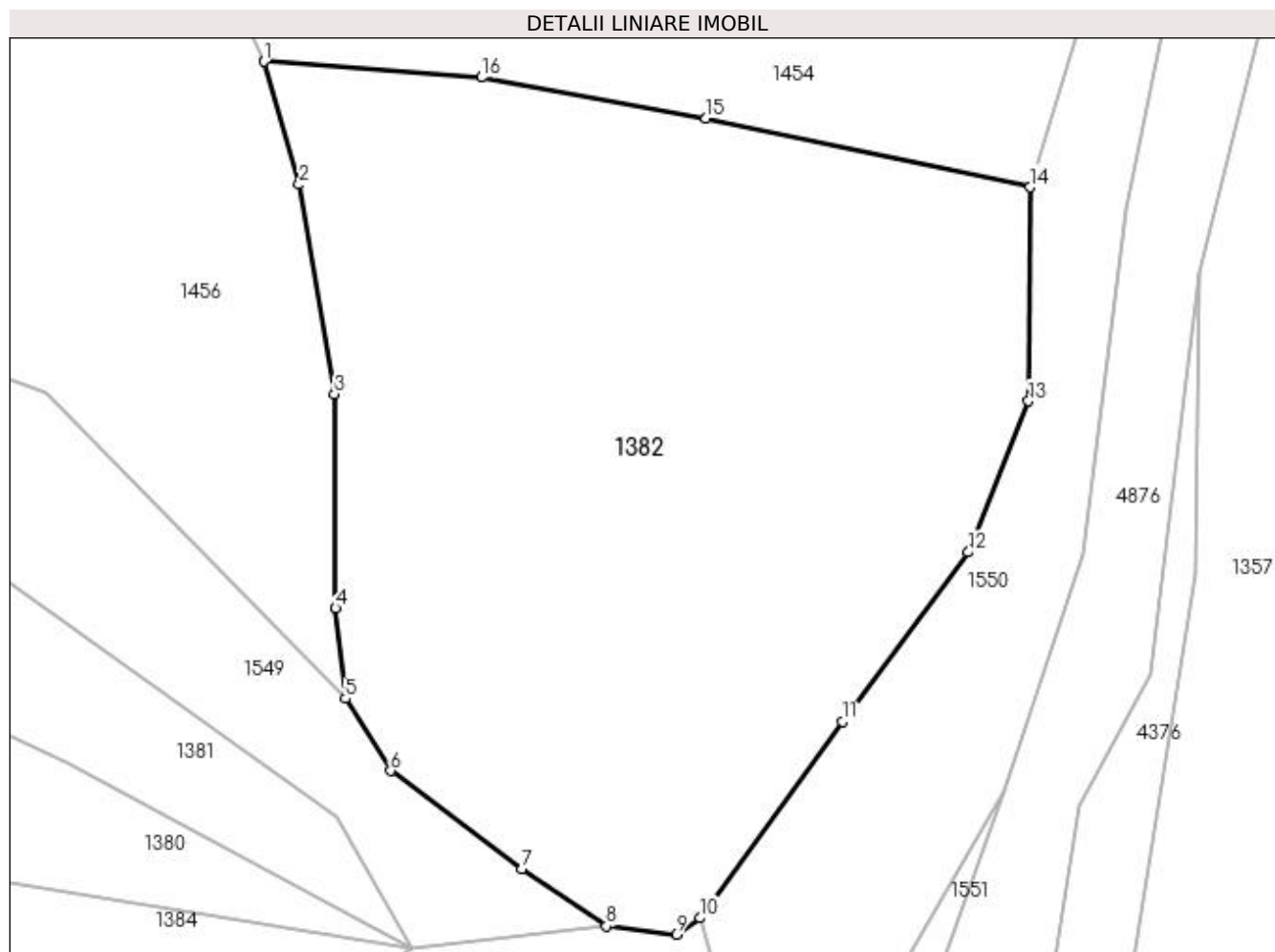
Inscrieri privind dezmembramintele dreptului de proprietate, drepturi reale de garanție și sarcini	Referințe
NU SUNT	

Anexa Nr. 1 La Partea I

Teren

Nr cadastral	Suprafața (mp)*	Observații / Referințe
81011	2.578	PCT VALEA CARSTII

* Suprafața este determinată în planul de proiecție Stereo 70.



Date referitoare la teren

Crt	Categorie folosință	Intravilan	Suprafața (mp)	Tarla	Parcelă	Nr. topo	Observații / Referințe
1	faneata	NU	2.578	41	698	-	

Lungime Segmente

1) Valorile lungimilor segmentelor sunt obținute din proiecție în plan.

Punct început	X / Y	Punct sfârșit	X / Y	Lungime segment (** (m)
1	509.004,016 424.128,121	2	509.006,63 424.118,96	9.527
2	509.006,63 424.118,96	3	509.009,26 424.103,36	15.82
3	509.009,26 424.103,36	4	509.009,35 424.087,41	15.95
4	509.009,35 424.087,41	5	509.010,09 424.080,68	6.771
5	509.010,09 424.080,68	6	509.013,46 424.075,31	6.34

Punct început	X / Y	Punct sfârșit	X / Y	Lungime segment (** (m)
6	509.013,46 424.075,31	7	509.023,24 424.067,99	12.216
7	509.023,24 424.067,99	8	509.029,53 424.063,73	7.597
8	509.029,53 424.063,73	9	509.034,73 424.063,13	5.235
9	509.034,73 424.063,13	10	509.036,51 424.064,35	2.158
10	509.036,51 424.064,35	11	509.047,11 424.078,98	18.066
11	509.047,11 424.078,98	12	509.056,48 424.091,59	15.71
12	509.056,48 424.091,59	13	509.060,98 424.102,83	12.107
13	509.060,98 424.102,83	14	509.061,11 424.118,77	15.941
14	509.061,11 424.118,77	15	509.036,94 424.123,884	24.705
15	509.036,94 424.123,884	16	509.020,221 424.126,941	16.996
16	509.020,221 424.126,941	1	509.004,016 424.128,121	16.248

** Lungimile segmentelor sunt determinate în planul de proiecție Stereo 70 și sunt rotunjite la 1 milimetru.

*** Distanța dintre puncte este formată din segmente cumulate ce sunt mai mici decât valoarea 1 milimetru.

**DATE DESPRE IMOBILUL NR. 1383**

Oficiul de Cadastru și Publicitate Imobiliară ARGES
Biroul de Cadastru și Publicitate Imobiliară Campulung

A. Partea I. Descrierea imobilului

TEREN Extravilan

Adresa: Jud. Arges

Nr. Crt	Nr cadastral Nr. topografic	Suprafața* (mp)	Observații / Referințe
A1		45.000	Sector cadastral:21 Teren neimprejmuit;

B. Partea II. Proprietari și acte

Inscrieri privitoare la dreptul de proprietate și alte drepturi reale		Referințe
/		
Act Administrativ nr. 3047, din 03/06/2003 emis de CJPSDPAT ARGES;		
B1	Intabulare, drept de PROPRIETATE, dobandit prin Lege, cota actuala 1/1, cota initiala 1/1 1) COLEȘ ION, lipsă CNP 2) CRISTOLOVEANU GEORGETA, lipsă CNP 3) COLEȘ EMILIAN, lipsă CNP	A1

C. Partea III. SARCINI .

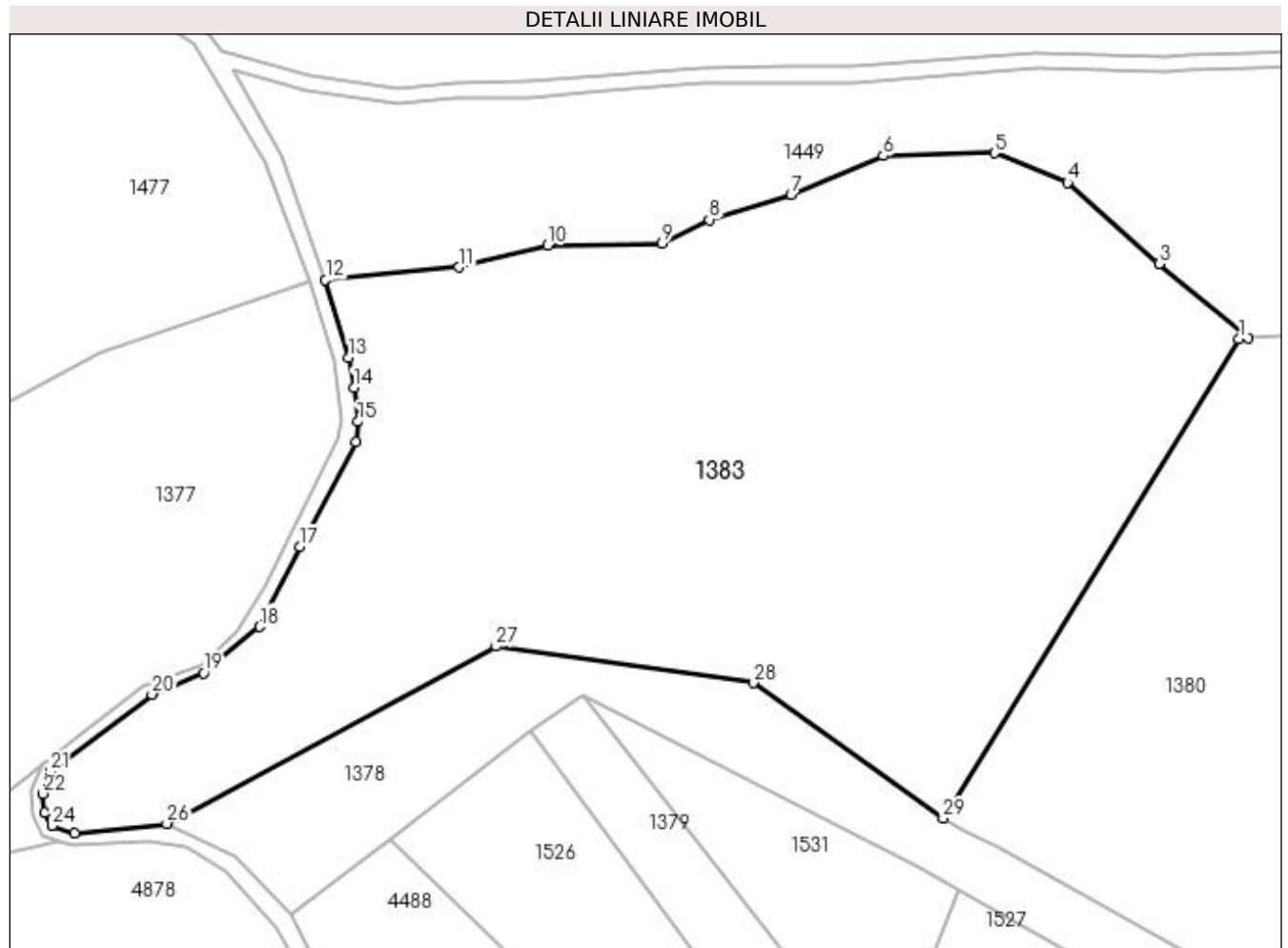
Inscrieri privind dezmembramintele dreptului de proprietate, drepturi reale de garanție și sarcini	Referințe
NU SUNT	

Anexa Nr. 1 La Partea I

Teren

Nr cadastral	Suprafața (mp)*	Observații / Referințe
	45.000	

* Suprafața este determinată în planul de proiecție Stereo 70.



Date referitoare la teren

Crt	Categorie folosință	Intravilan	Suprafața (mp)	Tarla	Parcelă	Nr. topo	Observații / Referințe
1	padure	NU	45.000	41	696	-	În act se regăsește UP VI și UA 9D, 9C

Lungime Segmente

1) Valorile lungimilor segmentelor sunt obținute din proiecție în plan.

Punct început	X / Y	Punct sfârșit	X / Y	Lungime segment (** (m)
1	508.634,964 424.379,588	2	508.637,897 424.379,729	2.936
3	508.609,229 424.403,813	4	508.579,641 424.430,057	39.55
5	508.556,009 424.439,539	6	508.520,041 424.438,687	35.978
7	508.490,164 424.426,189	8	508.463,867 424.418,025	27.535
9	508.448,608 424.410,511	10	508.411,592 424.409,76	37.024

Punct început	X / Y	Punct sfârșit	X / Y	Lungime segment (** (m)
2	508.637,897 424.379,729	3	508.609,229 424.403,813	37.442
4	508.579,641 424.430,057	5	508.556,009 424.439,539	25.463
6	508.520,041 424.438,687	7	508.490,164 424.426,189	32.386
8	508.463,867 424.418,025	9	508.448,608 424.410,511	17.009
10	508.411,592 424.409,76	11	508.382,944 424.402,743	29.495

Punct început	X / Y	Punct sfârșit	X / Y	Lungime segment (** (m)
11	508.382,944 424.402,743	12	508.339,81 424.398,72	43.321
13	508.347,321 424.373,621	14	508.348,945 424.363,882	9.873
15	508.350,274 424.352,864	16	508.349,635 424.346,265	6.63
17	508.331,563 424.312,407	18	508.318,461 424.286,653	28.895
19	508.300,317 424.271,657	20	508.283,667 424.264,778	18.015
21	508.250,721 424.239,878	22	508.248,496 424.232,719	7.497
23	508.249,049 424.226,643	24	508.251,37 424.222,335	4.893
25	508.258,684 424.220,068	26	508.288,547 424.223,035	30.01
27	508.394,869 424.280,245	28	508.478,051 424.268,484	84.009
29	508.539,39 424.224,721	1	508.634,964 424.379,588	181.984

Punct început	X / Y	Punct sfârșit	X / Y	Lungime segment (** (m)
12	508.339,81 424.398,72	13	508.347,321 424.373,621	26.199
14	508.348,945 424.363,882	15	508.350,274 424.352,864	11.098
16	508.349,635 424.346,265	17	508.331,563 424.312,407	38.379
18	508.318,461 424.286,653	19	508.300,317 424.271,657	23.539
20	508.283,667 424.264,778	21	508.250,721 424.239,878	41.297
22	508.248,496 424.232,719	23	508.249,049 424.226,643	6.101
24	508.251,37 424.222,335	25	508.258,684 424.220,068	7.657
26	508.288,547 424.223,035	27	508.394,869 424.280,245	120.737
28	508.478,051 424.268,484	29	508.539,39 424.224,721	75.35

** Lungimile segmentelor sunt determinate în planul de proiecție Stereo 70 și sunt rotunjite la 1 milimetru.

*** Distanța dintre puncte este formată din segmente cumulate ce sunt mai mici decât valoarea 1 milimetru.

**DATE DESPRE IMOBILUL NR. 1384**

Oficiul de Cadastru și Publicitate Imobiliară ARGES
Biroul de Cadastru și Publicitate Imobiliară Campulung

A. Partea I. Descrierea imobilului

TEREN Extravilan

Nr. CF vechi:928

Nr. cadastral vechi:1113

Adresa: Jud. Arges

Nr. Crt	Nr cadastral Nr. topografic	Suprafața* (mp)	Observații / Referințe
A1	81815	115.997	Sector cadastral:21 Teren neimprejmuit;

B. Partea II. Proprietari și acte

Inscrieri privitoare la dreptul de proprietate și alte drepturi reale	Referințe
11213 / 23/09/2008	
Act Administrativ nr. 135952, din 25/10/2007 emis de CJSPDPAT ARGES (Certificat nr. 3835, din 02/09/2008 emis de Primaria comunei Valea Mare Pravăț; Act nr. -referat nr. 121, din 03/10/2008 emis de Serviciul Cadastru OCPI ARGES; Titlu De Proprietate nr. 3045, din 03/06/2003 emis de Comisia Judeteana pentru stabilirea dreptului de proprietate asupra terenurilor, judetul Arges);	
B1	A1
Intabulare, drept de PROPRIETATE-bun comun, dobandit prin Succesiune, cota actuala 3/6, cota initiala 3/6	
1) TULUCA MIHAI, lipsă CNP 2) BILCA AURELIA, lipsă CNP 3) SOLOMON NICOLAE, lipsă CNP 4) LAZAR GABRIELA, lipsă CNP 5) SOLOMON IOSIF, lipsă CNP	
Act Notarial nr. 93/2008, din 23/07/2008 emis de notar public Tuluca Filofteia (in dosar nr. 109/2008);	
B2	A1
Intabulare, drept de PROPRIETATE-bun comun, dobandit prin Succesiune, cota actuala 1/6, cota initiala 1/6	
1) TULUCA MOISE, lipsă CNP 2) POPESCU MARIA CRISTINA, lipsă CNP	
Act Notarial nr. 63/2008, din 26/08/2008 emis de notar public Cazacu Sorin Benone (in dosar nr. 72/2008);	
B3	A1
Intabulare, drept de PROPRIETATE, dobandit prin Succesiune, cota actuala 1/6, cota initiala 1/6	
1) TULUCA GABRIEL, lipsă CNP 2) TULUCA ION, lipsă CNP	
Act Notarial nr. 92/2008, din 18/07/2008 emis de notar public Tuluca Filofteia (in dosar nr. 105/2008 la care s-a conexas dosar nr. 106/2008);	
B4	A1
Intabulare, drept de PROPRIETATE, dobandit prin Succesiune, cota actuala 1/6, cota initiala 1/6	
1) MARINCUT IOAN, lipsă CNP 2) GRADINAR ELENA, lipsă CNP	

C. Partea III. SARCINI .

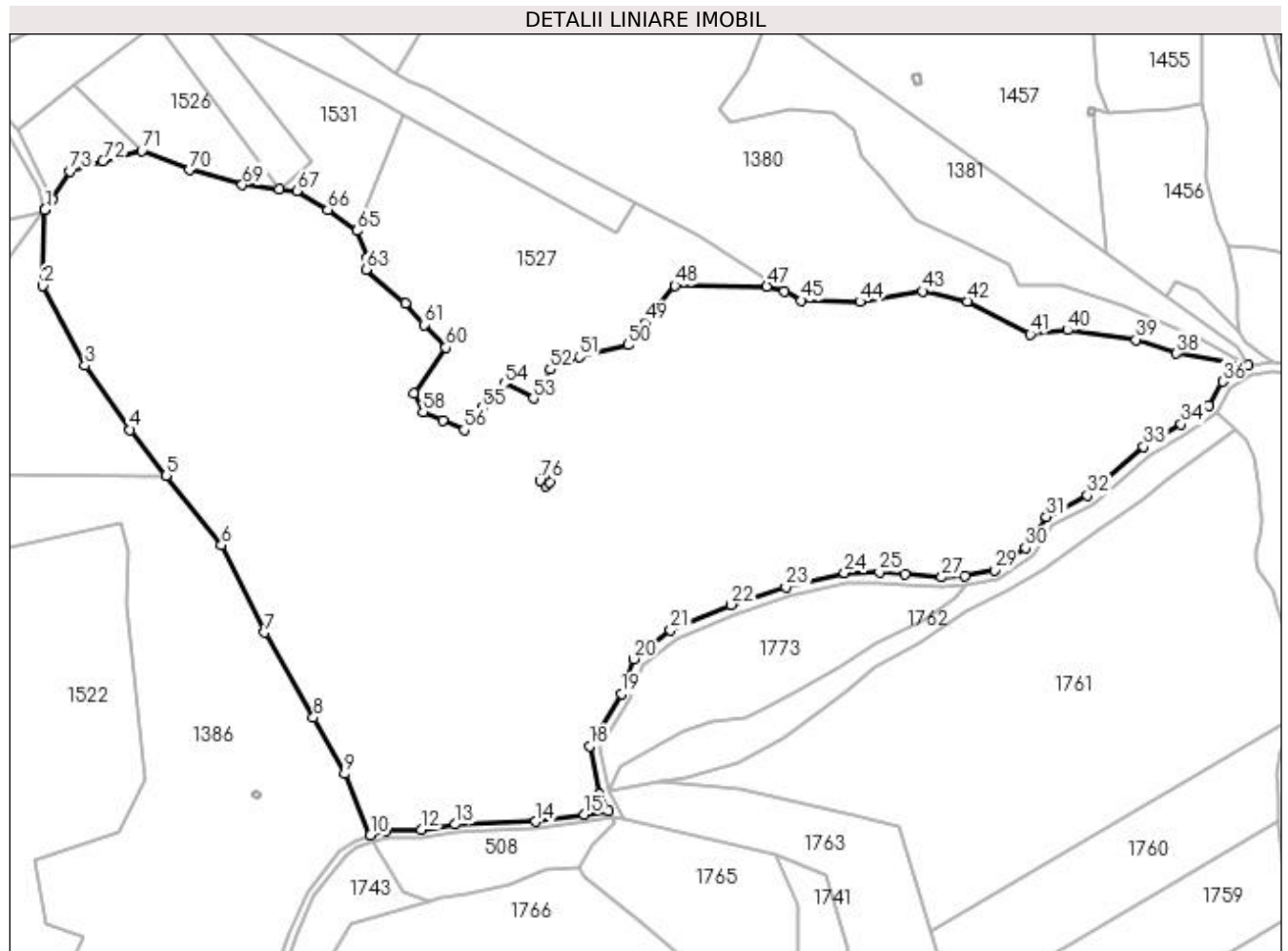
Inscrieri privind dezmembramintele dreptului de proprietate, drepturi reale de garanție și sarcini	Referințe
NU SUNT	

Anexa Nr. 1 La Partea I

Teren

Nr cadastral	Suprafața (mp)*	Observații / Referințe
81815	115.997	

* Suprafața este determinată în planul de proiecție Stereo 70.



Date referitoare la teren

Crt	Categorie folosință	Intra vilan	Suprafața (mp)	Tarla	Parcelă	Nr. topo	Observații / Referințe
1	pasune	NU	85.273	41	691	-	(tarla 39, parcelele 691+696)-conf. referat si adeverinta Primarie
2	padure	NU	30.724	41	697	-	tarla 41, parcelele 689+697 conf. referat si adeverinta Primarie

Lungime Segmente

1) Valorile lungimilor segmentelor sunt obținute din proiecție în plan.

Punct început	X / Y	Punct sfârșit	X / Y	Lungime segment	Punct început	X / Y	Punct sfârșit	X / Y	Lungime segment	Punct început	X / Y	Punct sfârșit	X / Y	Lungime segment
1	508.344,078 424.148,541	2	508.343,042 424.106,156	42.398	2	508.343,042 424.106,156	3	508.366,547 424.061,658	50.325	3	508.366,547 424.061,658	4	508.391,605 424.026,091	43.508
4	508.391,605 424.026,091	5	508.411,896 424.000,439	32.707	5	508.411,896 424.000,439	6	508.442,562 423.961,668	49.433	6	508.442,562 423.961,668	7	508.466,592 423.913,021	54.258
7	508.466,592 423.913,021	8	508.493,881 423.865,528	54.775	8	508.493,881 423.865,528	9	508.511,156 423.834,301	35.687	9	508.511,156 423.834,301	10	508.525,686 423.799,986	37.264
10	508.525,686 423.799,986	11	508.534,45 423.802,85	9.22	11	508.534,45 423.802,85	12	508.554,04 423.803,08	19.591	12	508.554,04 423.803,08	13	508.572,95 423.806,05	19.142
13	508.572,95 423.806,05	14	508.618,03 423.807,58	45.106	14	508.618,03 423.807,58	15	508.645,11 423.811,48	27.359	15	508.645,11 423.811,48	16	508.658,514 423.813,675	13.583

Punct început	X / Y	Punct sfârşit	X / Y	Lungime segment	Punct început	X / Y	Punct sfârşit	X / Y	Lungime segment	Punct început	X / Y	Punct sfârşit	X / Y	Lungime segment
16	508.658,514 423.813,675	17	508.653,306 423.823,041	10.717	17	508.653,306 423.823,041	18	508.647,867 423.849,652	27.161	18	508.647,867 423.849,652	19	508.665,575 423.878,766	34.076
19	508.665,575 423.878,766	20	508.672,636 423.898,329	20.798	20	508.672,636 423.898,329	21	508.693,027 423.914,514	26.034	21	508.693,027 423.914,514	22	508.726,73 423.928,477	36.481
22	508.726,73 423.928,477	23	508.757,307 423.938,338	32.128	23	508.757,307 423.938,338	24	508.790,054 423.946,232	33.685	24	508.790,054 423.946,232	25	508.809,546 423.946,626	19.496
25	508.809,546 423.946,626	26	508.823,895 423.945,49	14.394	26	508.823,895 423.945,49	27	508.844,346 423.943,845	20.517	27	508.844,346 423.943,845	28	508.857,183 423.944,627	12.861
28	508.857,183 423.944,627	29	508.873,71 423.947,761	16.822	29	508.873,71 423.947,761	30	508.891,02 423.960,159	21.292	30	508.891,02 423.960,159	31	508.902,639 423.977,546	20.912
31	508.902,639 423.977,546	32	508.925,505 423.989,514	25.809	32	508.925,505 423.989,514	33	508.956,819 424.016,554	41.373	33	508.956,819 424.016,554	34	508.977,919 424.028,966	24.48
34	508.977,919 424.028,966	35	508.993,264 424.039,287	18.493	35	508.993,264 424.039,287	36	509.000,952 424.052,794	15.542	36	509.000,952 424.052,794	37	509.015,087 424.062,065	16.904
37	509.015,087 424.062,065	38	508.975,274 424.068,543	40.337	38	508.975,274 424.068,543	39	508.952,528 424.076,15	23.984	39	508.952,528 424.076,15	40	508.914,379 424.081,483	38.52
40	508.914,379 424.081,483	41	508.893,713 424.079,141	20.798	41	508.893,713 424.079,141	42	508.858,603 424.097,622	39.677	42	508.858,603 424.097,622	43	508.833,665 424.103,145	25.542
43	508.833,665 424.103,145	44	508.798,532 424.097,349	35.608	44	508.798,532 424.097,349	45	508.766,121 424.097,971	32.417	45	508.766,121 424.097,971	46	508.756,389 424.103,037	10.972
46	508.756,389 424.103,037	47	508.746,814 424.105,964	10.012	47	508.746,814 424.105,964	48	508.695,576 424.106,306	51.239	48	508.695,576 424.106,306	49	508.678,8 424.085,631	26.625
49	508.678,8 424.085,631	50	508.669,356 424.073,214	15.6	50	508.669,356 424.073,214	51	508.642,127 424.066,521	28.04	51	508.642,127 424.066,521	52	508.625,909 424.059,569	17.645
52	508.625,909 424.059,569	53	508.616,493 424.043,454	18.664	53	508.616,493 424.043,454	54	508.600,371 424.051,856	18.18	54	508.600,371 424.051,856	55	508.587,901 424.038,231	18.47
55	508.587,901 424.038,231	56	508.577,922 424.025,865	15.89	56	508.577,922 424.025,865	57	508.566,052 424.031,331	13.068	57	508.566,052 424.031,331	58	508.555,058 424.035,838	11.882
58	508.555,058 424.035,838	59	508.549,996 424.046,198	11.531	59	508.549,996 424.046,198	60	508.567,756 424.071,764	31.129	60	508.567,756 424.071,764	61	508.555,561 424.084,574	17.687
61	508.555,561 424.084,574	62	508.545,182 424.096,471	15.788	62	508.545,182 424.096,471	63	508.523,205 424.115,365	28.982	63	508.523,205 424.115,365	64	508.523,997 424.121,665	6.35
64	508.523,997 424.121,665	65	508.518,22 424.136,919	16.311	65	508.518,22 424.136,919	66	508.501,843 424.148,509	20.063	66	508.501,843 424.148,509	67	508.484,686 424.159,171	20.2
67	508.484,686 424.159,171	68	508.474,889 424.160,225	9.854	68	508.474,889 424.160,225	69	508.454,231 424.162,447	20.777	69	508.454,231 424.162,447	70	508.424,669 424.170,729	30.7
70	508.424,669 424.170,729	71	508.398,116 424.181,386	28.612	71	508.398,116 424.181,386	72	508.376,4 424.175,799	22.423	72	508.376,4 424.175,799	73	508.358,111 424.169,926	19.209
73	508.358,111 424.169,926	74	508.348,367 424.154,263	18.447	74	508.348,367 424.154,263	75	508.344,078 424.148,541	7.151	75	508.344,078 424.148,541	76	508.620,163 423.997,722	314.594
76	508.620,163 423.997,722	77	508.622,374 424.000,104	3.25	77	508.622,374 424.000,104	78	508.625,783 423.996,941	4.65	78	508.625,783 423.996,941	79	508.623,572 423.994,559	3.25
79	508.623,572 423.994,559	1	508.620,163 423.997,722	4.65										

** Lungimile segmentelor sunt determinate în planul de proiecţie Stereo 70 și sunt rotunjite la 1 milimetru.

*** Distanţa dintre puncte este formată din segmente cumulate ce sunt mai mici decât valoarea 1 milimetru.

**DATE DESPRE IMOBILUL NR. 1385**

Oficiul de Cadastru și Publicitate Imobiliară ARGES
Biroul de Cadastru și Publicitate Imobiliară Campulung

A. Partea I. Descrierea imobilului

TEREN Extravilan

Adresa: Jud. Arges

Nr. Crt	Nr cadastral Nr. topografic	Suprafața* (mp)	Observații / Referințe
A1		8.577	Sector cadastral:21 Teren neimprejmuit;

B. Partea II. Proprietari și acte

Inscrieri privitoare la dreptul de proprietate și alte drepturi reale		Referințe
/		
Act Normativ nr. 7, din 13/03/1996 emis de PARLAMENT (art. 13 alin. 15);		
B1	Inscrierea provizorie, drept de PROPRIETATE, dobandit prin Lege, cota actuala 1/1, cota initiala 1/1 1) COMUNA VALEA MARE PRAVAT, CIF:5010196	A1

C. Partea III. SARCINI .

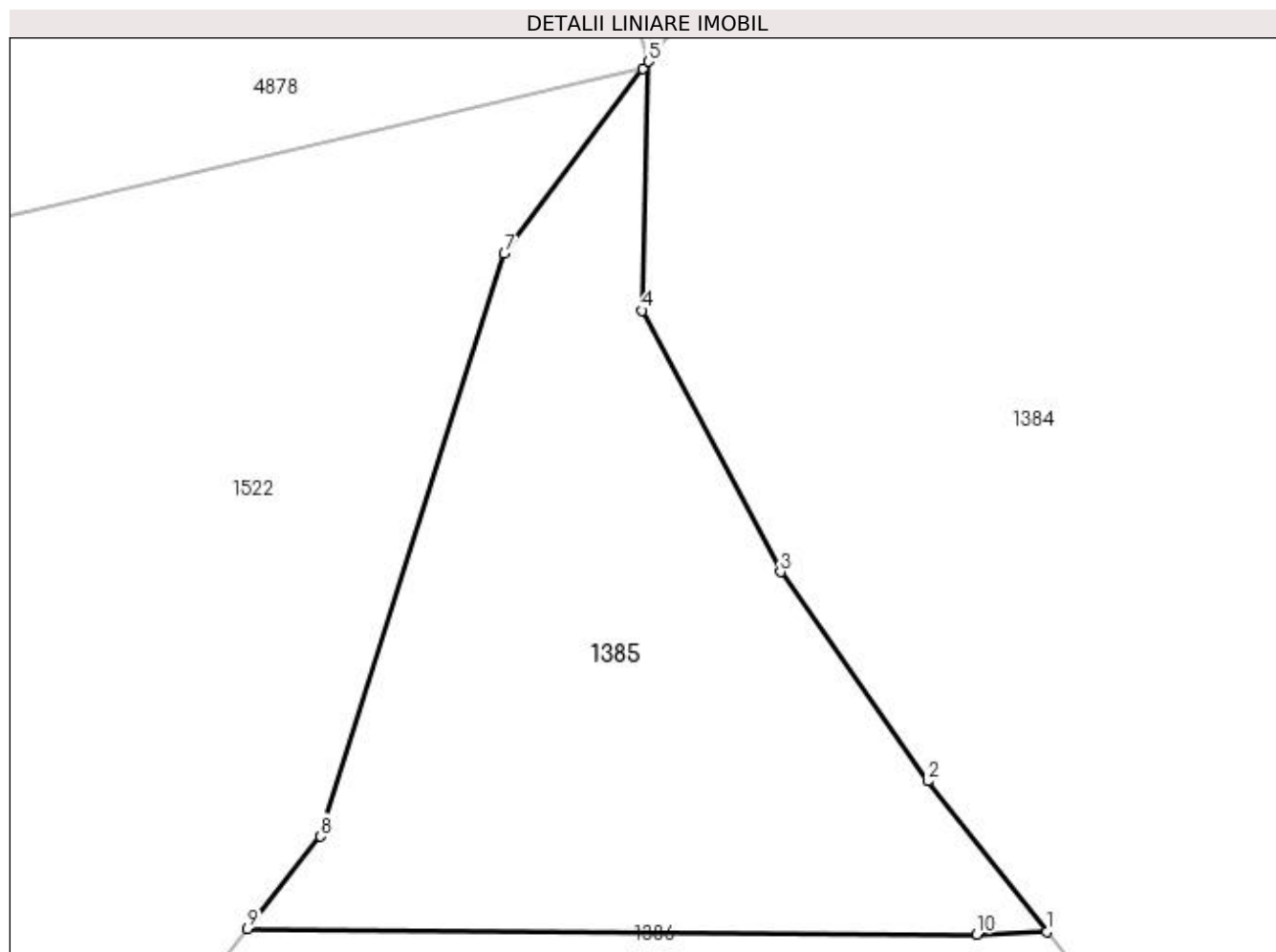
Inscrieri privind dezmembramintele dreptului de proprietate, drepturi reale de garanție și sarcini	Referințe
NU SUNT	

Anexa Nr. 1 La Partea I

Teren

Nr cadastral	Suprafața (mp)*	Observații / Referințe
	8.577	

* Suprafața este determinată în planul de proiecție Stereo 70.



Date referitoare la teren

Crt	Categorie folosință	Intravilan	Suprafața (mp)	Tarla	Parcelă	Nr. topo	Observații / Referințe
1	pasune	NU	8.577	41	691	-	

Lungime Segmente

1) Valorile lungimilor segmentelor sunt obținute din proiecție în plan.

Punct început	X / Y	Punct sfârșit	X / Y	Lungime segment (** (m)
1	508.411,896 424.000,439	2	508.391,605 424.026,091	32.707
2	508.391,605 424.026,091	3	508.366,547 424.061,658	43.508
3	508.366,547 424.061,658	4	508.343,042 424.106,156	50.325
4	508.343,042 424.106,156	5	508.344,078 424.148,541	42.398
5	508.344,078 424.148,541	6	508.343,119 424.147,262	1.599

Punct început	X / Y	Punct sfârșit	X / Y	Lungime segment (** (m)
6	508.343,119 424.147,262	7	508.319,54 424.115,81	39.309
7	508.319,54 424.115,81	8	508.288,25 424.016,67	103.961
8	508.288,25 424.016,67	9	508.275,81 424.000,877	20.104
9	508.275,81 424.000,877	10	508.400,0 424.000,0	124.193
10	508.400,0 424.000,0	1	508.411,896 424.000,439	11.904

** Lungimile segmentelor sunt determinate în planul de proiecție Stereo 70 și sunt rotunjite la 1 milimetru.

*** Distanța dintre puncte este formată din segmente cumulate ce sunt mai mici decât valoarea 1 milimetru.

**DATE DESPRE IMOBILUL NR. 1386**

Oficiul de Cadastru și Publicitate Imobiliară ARGES
Biroul de Cadastru și Publicitate Imobiliară Campulung

A. Partea I. Descrierea imobilului

TEREN Extravilan

Adresa: Jud. Arges

Nr. Crt	Nr cadastral Nr. topografic	Suprafața* (mp)	Observații / Referințe
A1		34.800	Sector cadastral:21 Teren neimprejmuit;

B. Partea II. Proprietari și acte

Inscrieri privitoare la dreptul de proprietate și alte drepturi reale		Referințe
/		
Act Administrativ nr. 132171, din 16/02/2003 emis de CJPSDPAT ARGES;		
B1	Intabulare, drept de PROPRIETATE, dobândit prin Reconstituire, cota actuala 1/1, cota initiala 1/1 1) ȚUȚUIANU RODICA SANDA , lipsă CNP	A1

C. Partea III. SARCINI .

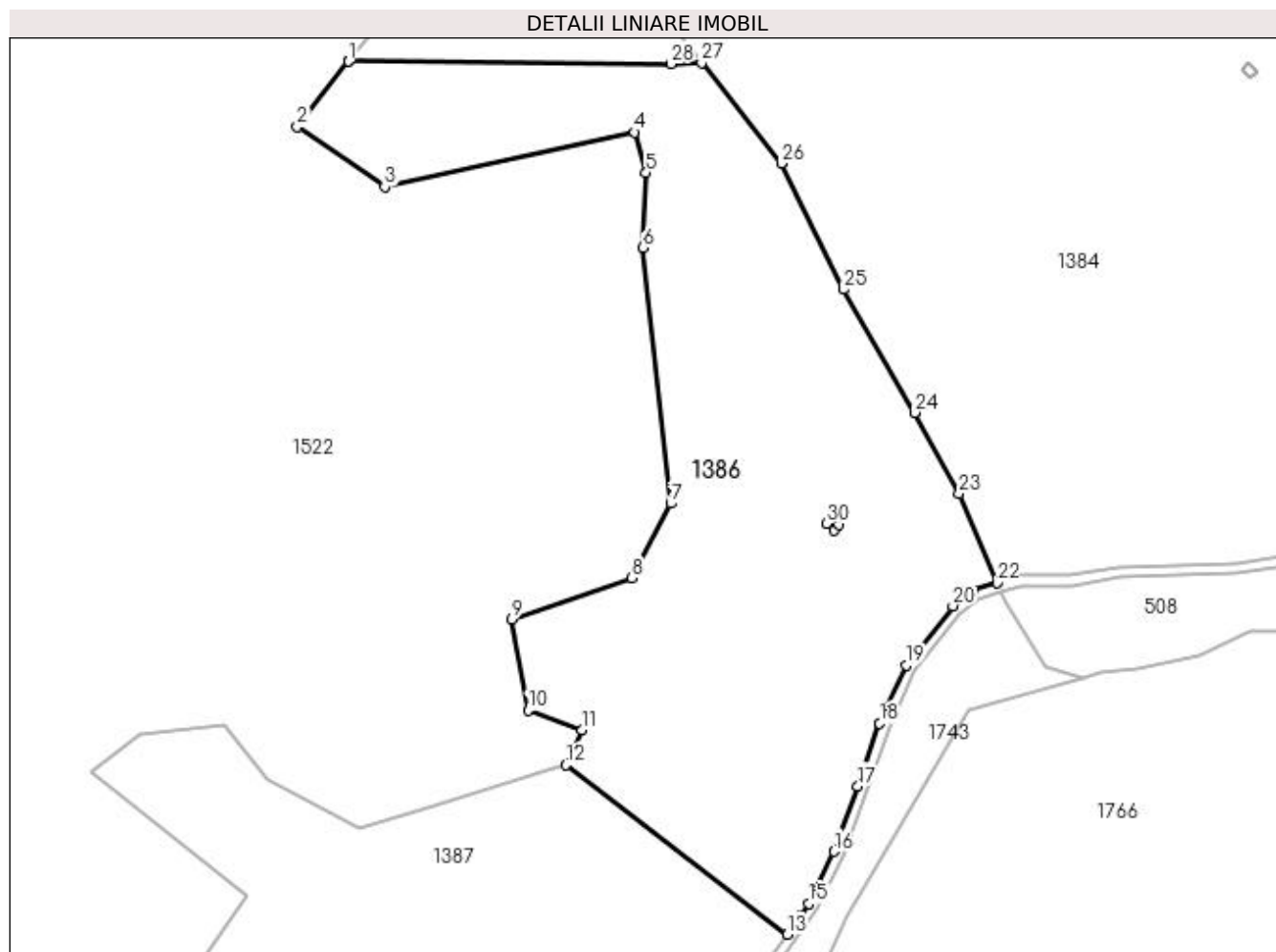
Inscrieri privind dezmembramentele dreptului de proprietate, drepturi reale de garanție și sarcini	Referințe
NU SUNT	

Anexa Nr. 1 La Partea I

Teren

Nr cadastral	Suprafața (mp)*	Observații / Referințe
	34.800	

* Suprafața este determinată în planul de proiecție Stereo 70.



Date referitoare la teren

Crt	Categorie folosință	Intra vilan	Suprafața (mp)	Tarla	Parcelă	Nr. topo	Observații / Referințe
1	pasune	NU	34.800	41	691	-	În act se regăsește T38 și P678

Lungime Segmente

1) Valorile lungimilor segmentelor sunt obținute din proiecție în plan.

Punct început	X / Y	Punct sfârșit	X / Y	Lungime segment (** (m)
1	508.275,81 424.000,877	2	508.256,01 423.975,74	31.999
3	508.289,65 423.952,62	4	508.386,07 423.973,63	98.683
5	508.390,465 423.958,018	6	508.389,174 423.929,16	28.887
7	508.399,94 423.830,64	8	508.384,97 423.801,9	32.405
9	508.338,68 423.785,87	10	508.344,99 423.751,01	35.426

Punct început	X / Y	Punct sfârșit	X / Y	Lungime segment (** (m)
2	508.256,01 423.975,74	3	508.289,65 423.952,62	40.819
4	508.386,07 423.973,63	5	508.390,465 423.958,018	16.219
6	508.389,174 423.929,16	7	508.399,94 423.830,64	99.106
8	508.384,97 423.801,9	9	508.338,68 423.785,87	48.987
10	508.344,99 423.751,01	11	508.365,77 423.743,3	22.164

Punct început	X / Y	Punct sfârșit	X / Y	Lungime segment (** (m)
11	508.365,77 423.743,3	12	508.359,66 423.729,82	14.8
13	508.444,825 423.664,557	14	508.450,139 423.672,196	9.306
15	508.453,07 423.676,41	16	508.462,82 423.696,46	22.295
17	508.472,11 423.721,71	18	508.480,47 423.745,84	25.537
19	508.490,65 423.768,26	20	508.508,69 423.791,1	29.105
21	508.516,4 423.796,96	22	508.525,686 423.799,986	9.767
23	508.511,156 423.834,301	24	508.493,881 423.865,528	35.687
25	508.466,592 423.913,021	26	508.442,562 423.961,668	54.258
27	508.411,896 424.000,439	28	508.400,0 424.000,0	11.904
29	508.275,81 424.000,877	30	508.459,986 423.822,796	256.191
31	508.461,893 423.824,981	32	508.464,756 423.822,481	3.801
33	508.462,849 423.820,297	1	508.459,986 423.822,796	3.8

Punct început	X / Y	Punct sfârșit	X / Y	Lungime segment (** (m)
12	508.359,66 423.729,82	13	508.444,825 423.664,557	107.296
14	508.450,139 423.672,196	15	508.453,07 423.676,41	5.133
16	508.462,82 423.696,46	17	508.472,11 423.721,71	26.905
18	508.480,47 423.745,84	19	508.490,65 423.768,26	24.623
20	508.508,69 423.791,1	21	508.516,4 423.796,96	9.684
22	508.525,686 423.799,986	23	508.511,156 423.834,301	37.264
24	508.493,881 423.865,528	25	508.466,592 423.913,021	54.775
26	508.442,562 423.961,668	27	508.411,896 424.000,439	49.433
28	508.400,0 424.000,0	29	508.275,81 424.000,877	124.193
30	508.459,986 423.822,796	31	508.461,893 423.824,981	2.9
32	508.464,756 423.822,481	33	508.462,849 423.820,297	2.899

** Lungimile segmentelor sunt determinate în planul de proiecție Stereo 70 și sunt rotunjite la 1 milimetru.

*** Distanța dintre puncte este formată din segmente cumulate ce sunt mai mici decât valoarea 1 milimetru.

**DATE DESPRE IMOBILUL NR. 1387**

Oficiul de Cadastru și Publicitate Imobiliară ARGES
Biroul de Cadastru și Publicitate Imobiliară Campulung

A. Partea I. Descrierea imobilului

TEREN Extravilan

Adresa: Jud. Arges

Nr. Crt	Nr cadastral Nr. topografic	Suprafața* (mp)	Observații / Referințe
A1		30.000	Sector cadastral:21 Teren neimprejmut;

B. Partea II. Proprietari și acte

Inscrieri privitoare la dreptul de proprietate și alte drepturi reale	Referințe
/	
Act Administrativ nr. 137174, din 22/05/2009 emis de CJPSDPAT ARGES;	
B1	A1
Intabulare, drept de PROPRIETATE, dobândit prin Reconstituire, cota actuala 1/1, cota initiala 1/1	
1) ȚUȚUIANU MARIA, lipsă CNP	
2) ȚUȚUIANU IOSIF, lipsă CNP	
3) ȚUȚUIANU ION, lipsă CNP	
4) ȚUȚUIANU IOSIF, lipsă CNP	

C. Partea III. SARCINI .

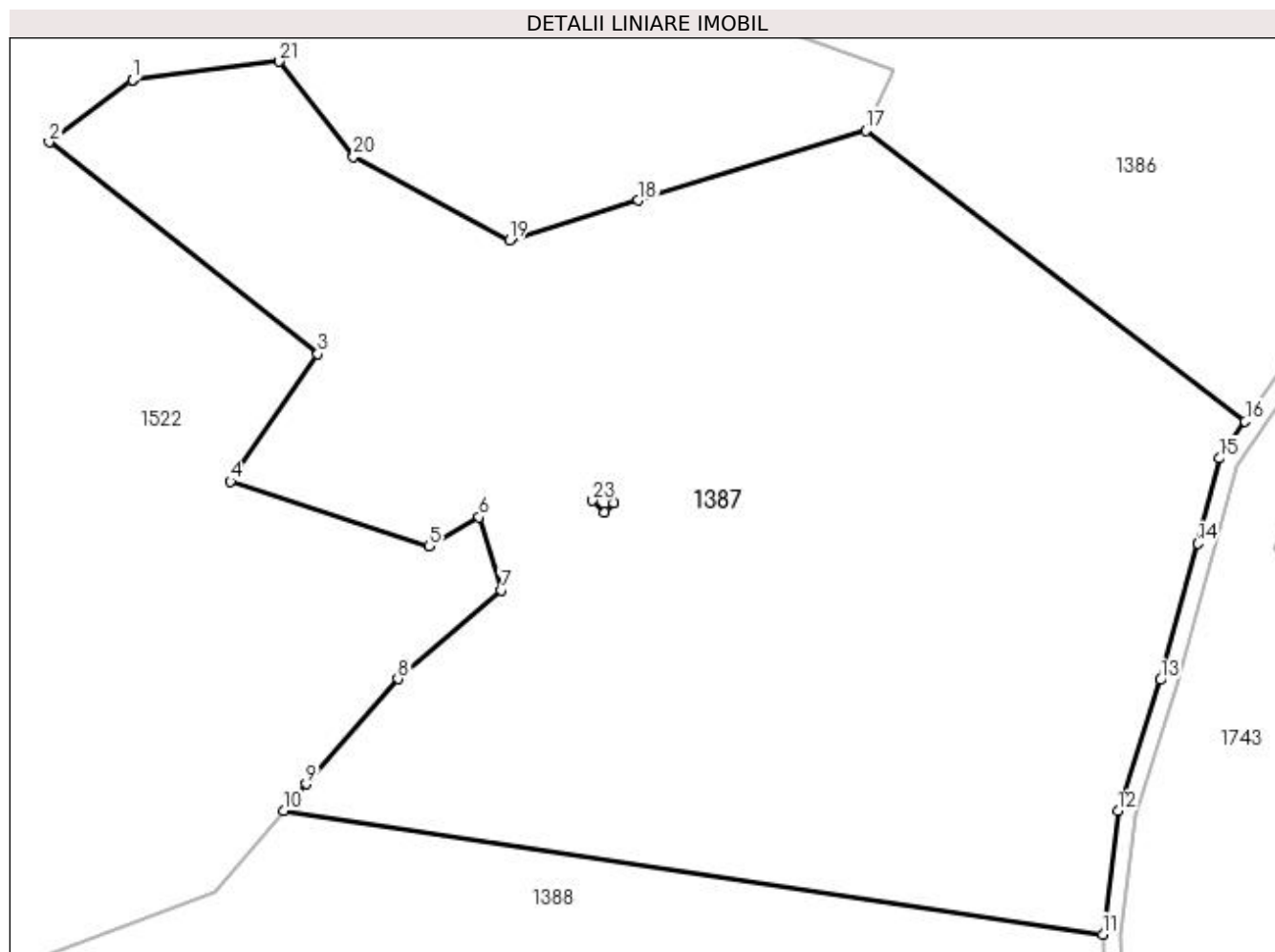
Inscrieri privind dezmembramintele dreptului de proprietate, drepturi reale de garanție și sarcini	Referințe
NU SUNT	

Anexa Nr. 1 La Partea I

Teren

Nr cadastral	Suprafața (mp)*	Observații / Referințe
	30.000	

* Suprafața este determinată în planul de proiecție Stereo 70.



Date referitoare la teren

Crt	Categorie folosință	Intra vilan	Suprafața (mp)	Tarla	Parcelă	Nr. topo	Observații / Referințe
1	pasune	NU	30.000	41	691	-	

Lungime Segmente

1) Valorile lungimilor segmentelor sunt obținute din proiecție în plan.

Punct început	X / Y	Punct sfârșit	X / Y	Lungime segment (** (m)
1	508.194,96 423.741,27	2	508.176,24 423.727,23	23.4
3	508.236,633 423.679,706	4	508.216,98 423.651,14	34.674
5	508.261,55 423.636,61	6	508.272,85 423.643,13	13.046
7	508.277,701 423.626,76	8	508.254,59 423.606,81	30.531
9	508.233,94 423.583,24	10	508.228,88 423.577,26	7.834

Punct început	X / Y	Punct sfârșit	X / Y	Lungime segment (** (m)
2	508.176,24 423.727,23	3	508.236,633 423.679,706	76.849
4	508.216,98 423.651,14	5	508.261,55 423.636,61	46.879
6	508.272,85 423.643,13	7	508.277,701 423.626,76	17.074
8	508.254,59 423.606,81	9	508.233,94 423.583,24	31.336
10	508.228,88 423.577,26	11	508.412,86 423.549,47	186.067

Punct început	X / Y	Punct sfârșit	X / Y	Lungime segment (** (m)
11	508.412,86 423.549,47	12	508.416,3 423.577,18	27.923
13	508.425,82 423.606,58	14	508.434,14 423.637,19	31.721
15	508.439,09 423.656,31	16	508.444,825 423.664,557	10.045
17	508.359,66 423.729,82	18	508.308,53 423.714,17	53.471
19	508.279,62 423.705,2	20	508.244,64 423.723,94	39.684
21	508.227,84 423.745,36	22	508.194,96 423.741,27	33.133
23	508.298,32 423.646,808	24	508.300,331 423.648,898	2.9
25	508.303,069 423.646,263	26	508.301,059 423.644,173	2.9

Punct început	X / Y	Punct sfârșit	X / Y	Lungime segment (** (m)
12	508.416,3 423.577,18	13	508.425,82 423.606,58	30.903
14	508.434,14 423.637,19	15	508.439,09 423.656,31	19.75
16	508.444,825 423.664,557	17	508.359,66 423.729,82	107.296
18	508.308,53 423.714,17	19	508.279,62 423.705,2	30.27
20	508.244,64 423.723,94	21	508.227,84 423.745,36	27.222
22	508.194,96 423.741,27	23	508.298,32 423.646,808	140.023
24	508.300,331 423.648,898	25	508.303,069 423.646,263	3.8
26	508.301,059 423.644,173	1	508.298,32 423.646,808	3.801

** Lungimile segmentelor sunt determinate în planul de proiecție Stereo 70 și sunt rotunjite la 1 milimetru.

*** Distanța dintre puncte este formată din segmente cumulate ce sunt mai mici decât valoarea 1 milimetru.

**DATE DESPRE IMOBILUL NR. 1388**

Oficiul de Cadastru și Publicitate Imobiliară ARGES
Biroul de Cadastru și Publicitate Imobiliară Campulung

A. Partea I. Descrierea imobilului

TEREN Extravilan

Adresa: Jud. Arges

Nr. Crt	Nr cadastral Nr. topografic	Suprafața* (mp)	Observații / Referințe
A1		30.000	Sector cadastral:21 Teren neimprejmuit;

B. Partea II. Proprietari și acte

Inscrieri privitoare la dreptul de proprietate și alte drepturi reale	Referințe
/	
Act Administrativ nr. 137175, din 22/05/2009 emis de CJPSDPAT ARGES;	
B1	A1
Intabulare, drept de PROPRIETATE, dobândit prin Reconstituire, cota actuala 1/1, cota initiala 1/1	
1) GHEORGHILĂȘ MARIANA, lipsă CNP	
2) ȚUȚUIANU GHEORGHE MARCEL, lipsă CNP	

C. Partea III. SARCINI .

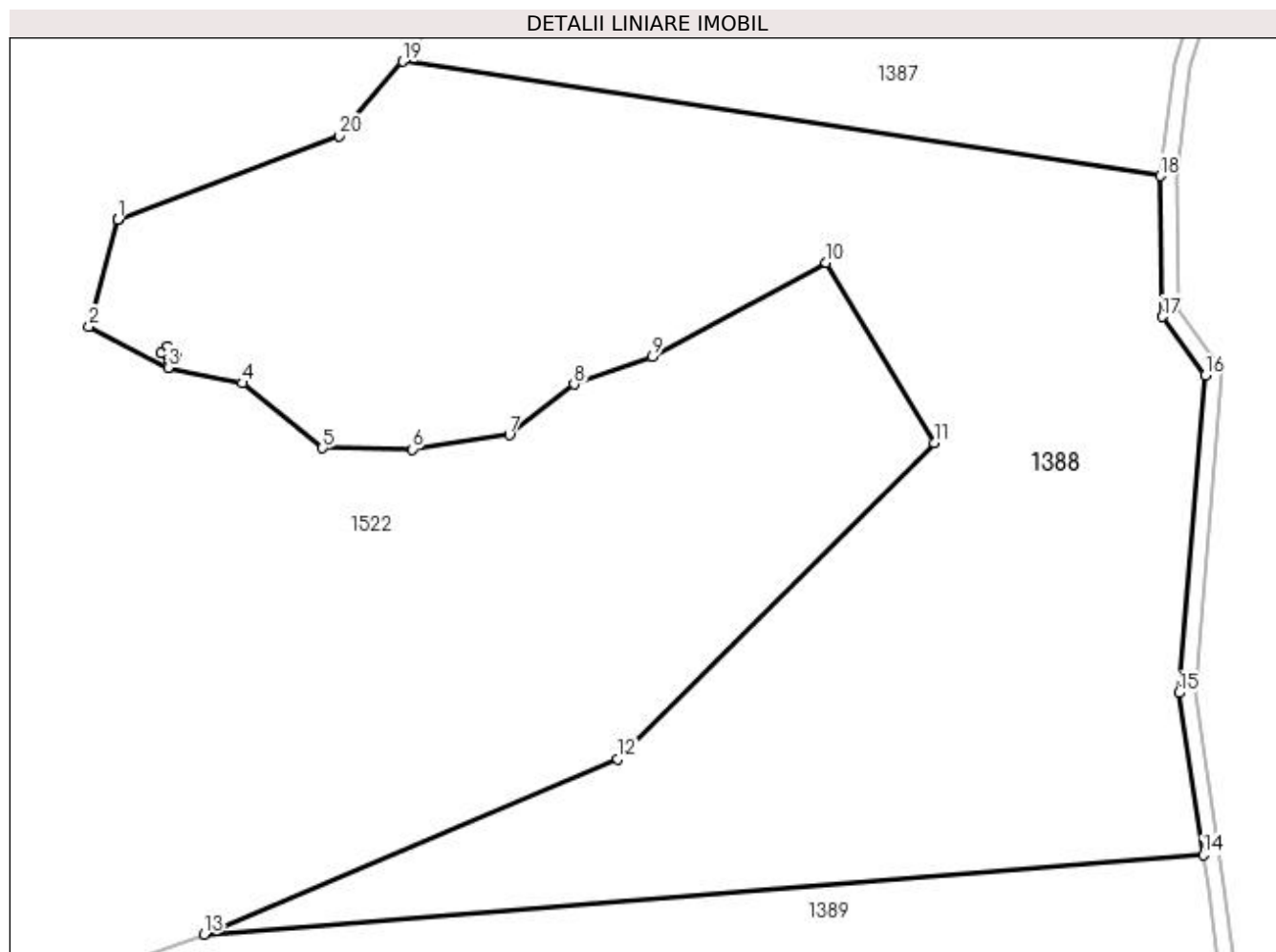
Inscrieri privind dezmembramintele dreptului de proprietate, drepturi reale de garanție și sarcini	Referințe
NU SUNT	

Anexa Nr. 1 La Partea I

Teren

Nr cadastral	Suprafața (mp)*	Observații / Referințe
	30.000	

* Suprafața este determinată în planul de proiecție Stereo 70.



Date referitoare la teren

Crt	Categorie folosință	Intra vilan	Suprafața (mp)	Tarla	Parcelă	Nr. topo	Observații / Referințe
1	pasune	NU	30.000	41	691;693	-	pașune împădurită; În act se regăsește T39

Lungime Segmente

1) Valorile lungimilor segmentelor sunt obținute din proiecție în plan.

Punct început	X / Y	Punct sfârșit	X / Y	Lungime segment (** (m))
1	508.159,75 423.538,85	2	508.152,74 423.512,92	26.861
3	508.171,941 423.502,95	4	508.189,93 423.499,18	18.38
5	508.209,489 423.483,454	6	508.231,31 423.483,15	21.823
7	508.254,87 423.486,58	8	508.270,56 423.498,92	19.961
9	508.289,62 423.505,61	10	508.331,77 423.528,46	47.945

Punct început	X / Y	Punct sfârșit	X / Y	Lungime segment (** (m))
2	508.152,74 423.512,92	3	508.171,941 423.502,95	21.635
4	508.189,93 423.499,18	5	508.209,489 423.483,454	25.097
6	508.231,31 423.483,15	7	508.254,87 423.486,58	23.808
8	508.270,56 423.498,92	9	508.289,62 423.505,61	20.2
10	508.331,77 423.528,46	11	508.358,11 423.484,62	51.144

Punct început	X / Y	Punct sfârșit	X / Y	Lungime segment (** (m))
11	508.358,11 423.484,62	12	508.281,17 423.407,95	108.619
13	508.180,641 423.365,376	14	508.423,333 423.384,663	243.457
15	508.417,43 423.424,01	16	508.423,85 423.501,06	77.317
17	508.413,45 423.515,33	18	508.412,86 423.549,47	34.145
19	508.228,88 423.577,26	20	508.213,56 423.559,18	23.698
21	508.159,75 423.538,85	22	508.170,161 423.506,454	34.028
23	508.171,748 423.508,049	24	508.173,875 423.505,934	3.0
25	508.172,289 423.504,339	1	508.170,161 423.506,454	3.0

Punct început	X / Y	Punct sfârșit	X / Y	Lungime segment (** (m))
12	508.281,17 423.407,95	13	508.180,641 423.365,376	109.172
14	508.423,333 423.384,663	15	508.417,43 423.424,01	39.787
16	508.423,85 423.501,06	17	508.413,45 423.515,33	17.658
18	508.412,86 423.549,47	19	508.228,88 423.577,26	186.067
20	508.213,56 423.559,18	21	508.159,75 423.538,85	57.522
22	508.170,161 423.506,454	23	508.171,748 423.508,049	2.25
24	508.173,875 423.505,934	25	508.172,289 423.504,339	2.249

** Lungimile segmentelor sunt determinate în planul de proiecție Stereo 70 și sunt rotunjite la 1 milimetru.

*** Distanța dintre puncte este formată din segmente cumulate ce sunt mai mici decât valoarea 1 milimetru.

**DATE DESPRE IMOBILUL NR. 1389**

Oficiul de Cadastru și Publicitate Imobiliară ARGES
Biroul de Cadastru și Publicitate Imobiliară Campulung

A. Partea I. Descrierea imobilului

TEREN Extravilan

Adresa: Jud. Arges

Nr. Crt	Nr cadastral Nr. topografic	Suprafața* (mp)	Observații / Referințe
A1		20.460	Sector cadastral:21 Teren neimprejmuit;

B. Partea II. Proprietari și acte

Inscrieri privitoare la dreptul de proprietate și alte drepturi reale		Referințe
/		
Act Normativ nr. 7, din 13/03/1996 emis de PARLAMENT (art. 13 alin. 15);		
B1	Inscrierea provizorie, drept de PROPRIETATE, dobandit prin Lege, cota actuala 1/1, cota initiala 1/1 1) COMUNA VALEA MARE PRAVAT, CIF:5010196	A1

C. Partea III. SARCINI .

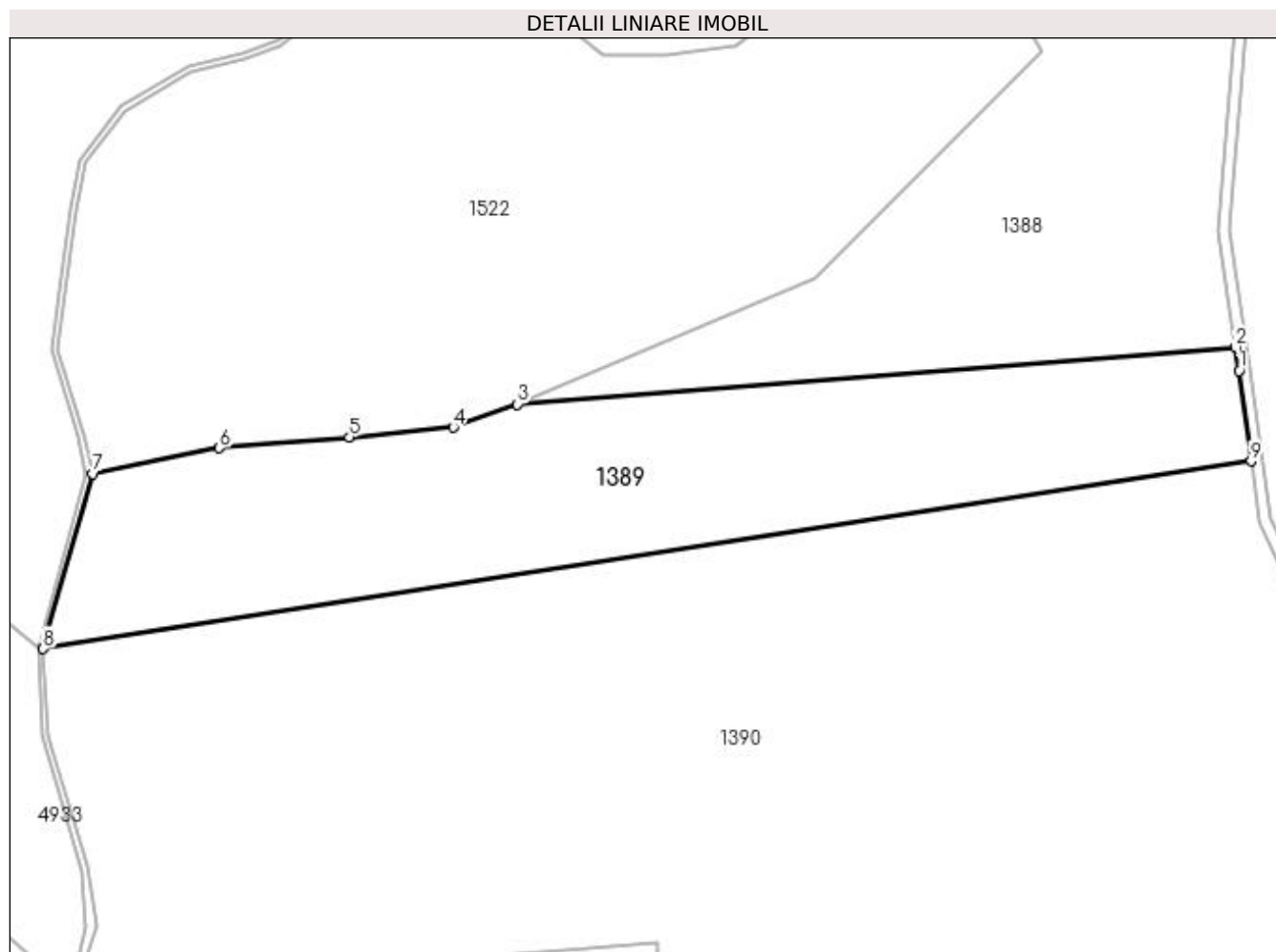
Inscrieri privind dezmembramintele dreptului de proprietate, drepturi reale de garanție și sarcini	Referințe
NU SUNT	

Anexa Nr. 1 La Partea I

Teren

Nr cadastral	Suprafața (mp)*	Observații / Referințe
	20.460	

* Suprafața este determinată în planul de proiecție Stereo 70.



Date referitoare la teren

Crt	Categorie folosință	Intra vilan	Suprafața (mp)	Tarla	Parcelă	Nr. topo	Observații / Referințe
1	pasune	NU	20.460	41	691;693	-	

Lungime Segmente

1) Valorile lungimilor segmentelor sunt obținute din proiecție în plan.

Punct început	X / Y	Punct sfârșit	X / Y	Lungime segment (** (m)
1	508.424,56 423.376,65	2	508.423,333 423.384,663	8.106
2	508.423,333 423.384,663	3	508.180,641 423.365,376	243.457
3	508.180,641 423.365,376	4	508.158,954 423.357,506	23.071
4	508.158,954 423.357,506	5	508.123,84 423.354,26	35.264
5	508.123,84 423.354,26	6	508.079,92 423.350,51	44.08

Punct început	X / Y	Punct sfârșit	X / Y	Lungime segment (** (m)
6	508.079,92 423.350,51	7	508.037,181 423.341,808	43.616
7	508.037,181 423.341,808	8	508.020,33 423.282,7	61.463
8	508.020,33 423.282,7	9	508.428,602 423.346,046	413.157
9	508.428,602 423.346,046	1	508.424,56 423.376,65	30.87

** Lungimile segmentelor sunt determinate în planul de proiecție Stereo 70 și sunt rotunjite la 1 milimetru.

*** Distanța dintre puncte este formată din segmente cumulate ce sunt mai mici decât valoarea 1 milimetru.



DATE DESPRE IMOBILUL NR. 1390

Oficiul de Cadastru și Publicitate Imobiliară ARGES
Biroul de Cadastru și Publicitate Imobiliară Campulung

A. Partea I. Descrierea imobilului

TEREN Extravilan

Adresa: Jud. Arges, PUNCTUL "PLAI"

Nr. Crt	Nr cadastral Nr. topografic	Suprafața* (mp)	Observații / Referințe
A1	81132	91.667	Sector cadastral:21 Teren neimprejmuit;

B. Partea II. Proprietari și acte

Inscrieri privitoare la dreptul de proprietate și alte drepturi reale		Referințe
3859 / 21/03/2017		
Act Notarial nr. 404, din 17/03/2017 emis de Tuluca Filofteia;		
B1	Se infiinteaza cf. 81132 a imobilului cu nr. cad. 81132/Valea Mare Pravat ca urmare a alipirii urmatoarelor 2 imobile: ~- nr.cad.80387cf.80387; ~- nr.cad.80445cf.80445;	A1
Act Notarial nr. 403, din 20/03/2008 emis de BNP TULUCA FILOFTEIA;		
B2	Intabulare, drept de PROPRIETATE, dobandit prin Conventie, cota actuala 1/1, cota initiala 1/1 1) SOCIETATEA COMERCIALA "MOUNTAIN GREEN SPA" SRL, CU SEDIUL IN MUNICIPIUL CAMPULUNG, CIF:99999999999999 <i>OBSERVATII: pozitie transcrisa din CF 80387/Valea Mare Pravat, inscrisa prin incheierea nr. 3262 din 21/03/2008; (provenita din conversia CF 845)</i>	A1
Act Notarial nr. 638, din 16/05/2011 emis de BNP ARON FLORENTINA;		
B4	Intabulare, drept de PROPRIETATE, dobandit prin Iesire Din Indiviziune, cota actuala 1/1, cota initiala 1/1 1) S.C. MOUNTAIN GREEN SPA SRL CU SEDIUL IN COMUNA VALEA MARE PRAVAT, CIF:99999999999999 <i>OBSERVATII: pozitie transcrisa din CF 80445/Valea Mare Pravat, inscrisa prin incheierea nr. 7243 din 19/05/2011;</i>	A1

C. Partea III. SARCINI .

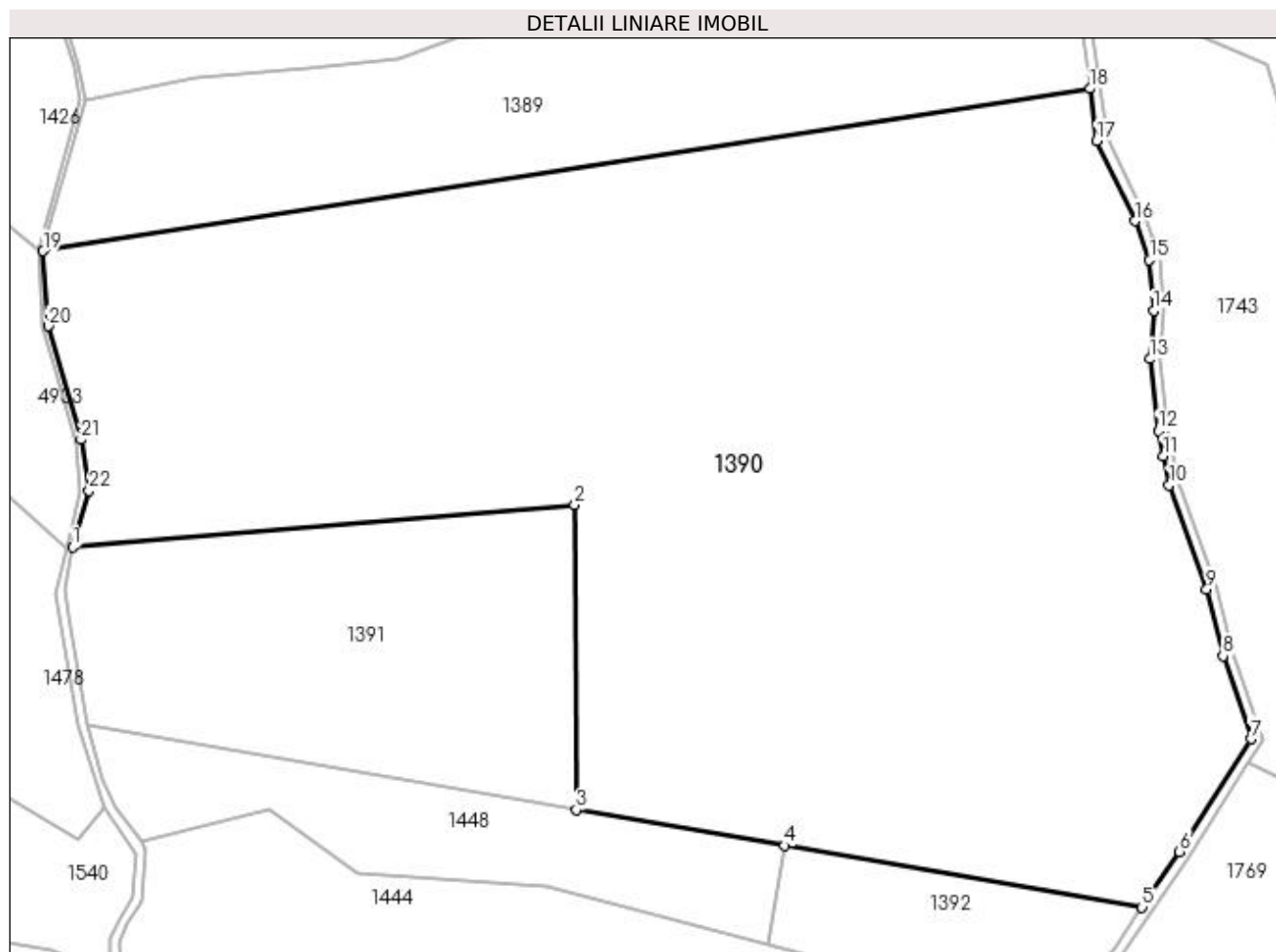
Inscrieri privind dezmembramintele dreptului de proprietate, drepturi reale de garanție și sarcini	Referințe
NU SUNT	

Anexa Nr. 1 La Partea I

Teren

Nr cadastral	Suprafața (mp)*	Observații / Referințe
81132	91.667	

* Suprafața este determinată în planul de proiecție Stereo 70.



Date referitoare la teren

Crt	Categorie folosință	Intra vilan	Suprafața (mp)	Tarla	Parcelă	Nr. topo	Observații / Referințe
1	pasune	NU	91.667	39	691;692	-	

Lungime Segmente

1) Valorile lungimilor segmentelor sunt obținute din proiecție în plan.

Punct început	X / Y	Punct sfârșit	X / Y	Lungime segment (** (m)
1	508.031,8 423.167,31	2	508.227,73 423.183,69	196.614
3	508.228,279 423.064,942	4	508.309,543 423.050,928	82.464
5	508.448,995 423.026,876	6	508.463,63 423.048,54	26.144
7	508.491,5 423.092,5	8	508.480,51 423.124,85	34.166
9	508.474,16 423.150,97	10	508.459,54 423.191,42	43.011

Punct început	X / Y	Punct sfârșit	X / Y	Lungime segment (** (m)
2	508.227,73 423.183,69	3	508.228,279 423.064,942	118.749
4	508.309,543 423.050,928	5	508.448,995 423.026,876	141.511
6	508.463,63 423.048,54	7	508.491,5 423.092,5	52.05
8	508.480,51 423.124,85	9	508.474,16 423.150,97	26.881
10	508.459,54 423.191,42	11	508.457,231 423.202,874	11.684

Punct început	X / Y	Punct sfârșit	X / Y	Lungime segment (** (m)
11	508.457,231 423.202,874	12	508.455,24 423.212,75	10.075
13	508.451,96 423.240,62	14	508.453,53 423.259,56	19.005
15	508.451,86 423.279,14	16	508.446,12 423.294,48	16.379
17	508.431,3 423.325,62	18	508.428,602 423.346,046	20.603
19	508.020,33 423.282,7	20	508.022,294 423.253,464	29.302
21	508.035,16 423.209,2	22	508.038,24 423.189,33	20.107

Punct început	X / Y	Punct sfârșit	X / Y	Lungime segment (** (m)
12	508.455,24 423.212,75	13	508.451,96 423.240,62	28.062
14	508.453,53 423.259,56	15	508.451,86 423.279,14	19.651
16	508.446,12 423.294,48	17	508.431,3 423.325,62	34.487
18	508.428,602 423.346,046	19	508.020,33 423.282,7	413.157
20	508.022,294 423.253,464	21	508.035,16 423.209,2	46.096
22	508.038,24 423.189,33	1	508.031,8 423.167,31	22.942

** Lungimile segmentelor sunt determinate în planul de proiecție Stereo 70 și sunt rotunjite la 1 milimetru.

*** Distanța dintre puncte este formată din segmente cumulate ce sunt mai mici decât valoarea 1 milimetru.

**DATE DESPRE IMOBILUL NR. 1391**

Oficiul de Cadastru și Publicitate Imobiliară ARGES
Biroul de Cadastru și Publicitate Imobiliară Campulung

A. Partea I. Descrierea imobilului

TEREN Extravilan

Adresa: Jud. Arges, Pct. Plai

Nr. Crt	Nr cadastral Nr. topografic	Suprafața* (mp)	Observații / Referințe
A1	80444	18.333	Sector cadastral:21 Teren neimprejmut;

B. Partea II. Proprietari și acte

Inscrieri privitoare la dreptul de proprietate și alte drepturi reale		Referințe
7239 / 19/05/2011		
Act Notarial nr. 638, din 16/05/2011 emis de BNP ARON FLORENTINA;		
B1	Se infiinteaza cartea funciara 80444 a imobilului cu numarul cadastral 80444/Valea Mare Pravat, rezultat din dezmembrarea imobilului cu numarul cadastral 1046 (identificator electronic 80388) inscris in cartea funciara 844 (identificator electronic 80388);	A1
7241 / 19/05/2011		
Act Notarial nr. 638, din 16/05/2011 emis de BNP ARON FLORENTINA;		
B6	Intabulare, drept de PROPRIETATE, dobandit prin lesire Din Indiviziune, cota actuala 1/4, cota initiala 1/4 1) MOISESCU VIORICA	A1
B7	Intabulare, drept de PROPRIETATE, dobandit prin lesire Din Indiviziune, cota actuala 3/4, cota initiala 3/4 1) MOISESCU SORIN	A1

C. Partea III. SARCINI .

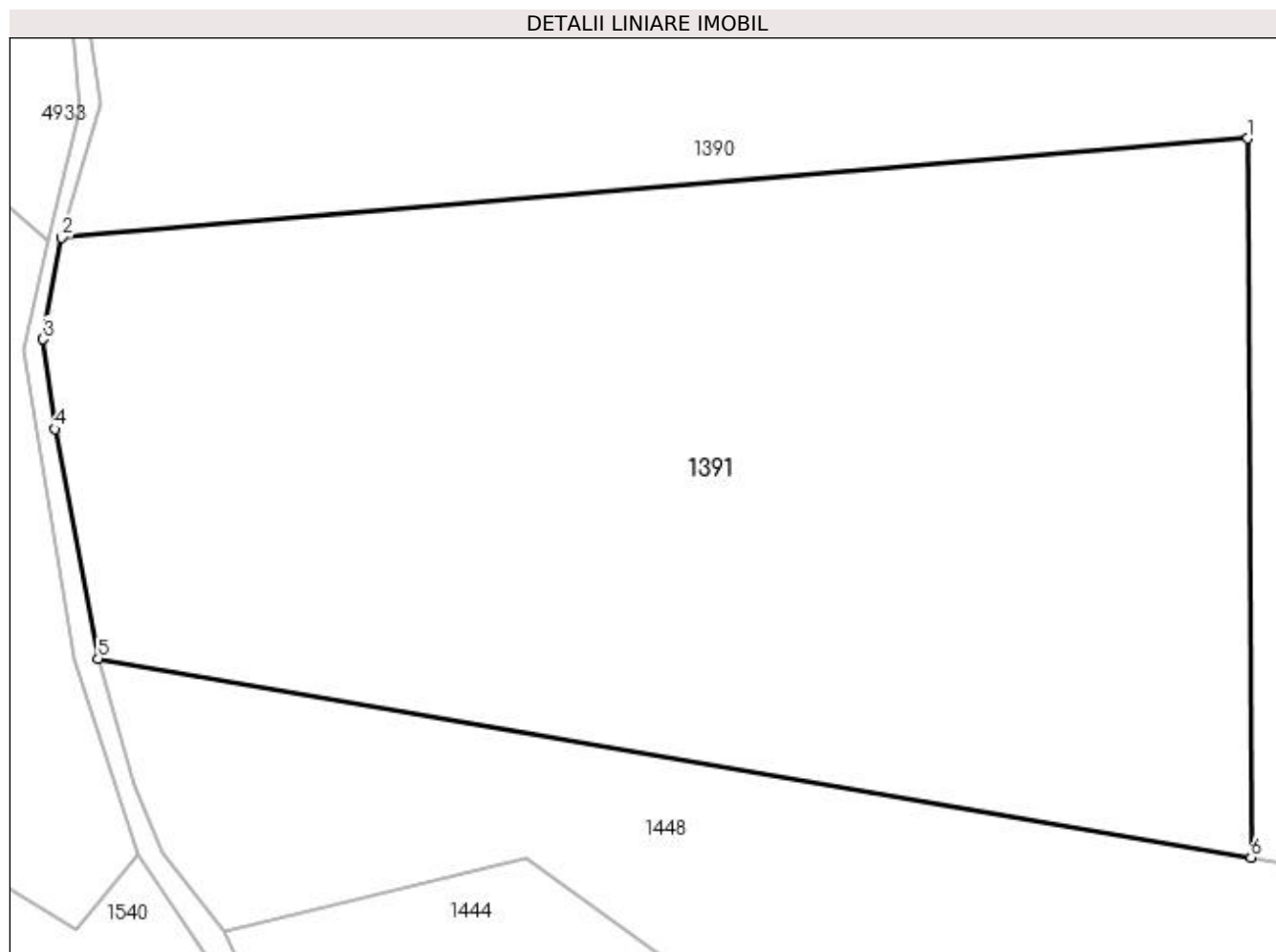
Inscrieri privind dezmembramintele dreptului de proprietate, drepturi reale de garanție și sarcini	Referințe
NU SUNT	

Anexa Nr. 1 La Partea I

Teren

Nr cadastral	Suprafața (mp)*	Observații / Referințe
80444	18.333	

* Suprafața este determinată în planul de proiecție Stereo 70.



Date referitoare la teren

Crt	Categorie folosință	Intra vilan	Suprafața (mp)	Tarla	Parcelă	Nr. topo	Observații / Referințe
1	pasune	NU	18.333	39	680;691;692	-	

Lungime Segmente

1) Valorile lungimilor segmentelor sunt obținute din proiecție în plan.

Punct început	X / Y	Punct sfârșit	X / Y	Lungime segment (** (m)
1	508.227,73 423.183,69	2	508.031,8 423.167,31	196.614
2	508.031,8 423.167,31	3	508.028,73 423.150,53	17.059
3	508.028,73 423.150,53	4	508.030,66 423.135,69	14.965
4	508.030,66 423.135,69	5	508.037,84 423.097,78	38.584
5	508.037,84 423.097,78	6	508.228,279 423.064,942	193.249

Punct început	X / Y	Punct sfârșit	X / Y	Lungime segment (** (m)
6	508.228,279 423.064,942	1	508.227,73 423.183,69	118.749

** Lungimile segmentelor sunt determinate în planul de proiecție Stereo 70 și sunt rotunjite la 1 milimetru.

*** Distanța dintre puncte este formată din segmente cumulate ce sunt mai mici decât valoarea 1 milimetru.

**DATE DESPRE IMOBILUL NR. 1392**

Oficiul de Cadastru și Publicitate Imobiliară ARGES
Biroul de Cadastru și Publicitate Imobiliară Campulung

A. Partea I. Descrierea imobilului

TEREN Extravilan

Adresa: Jud. Arges

Nr. Crt	Nr cadastral Nr. topografic	Suprafața* (mp)	Observații / Referințe
A1	80589	6.000	Sector cadastral:21 Teren neimprejmuit;

B. Partea II. Proprietari și acte

Inscrieri privitoare la dreptul de proprietate și alte drepturi reale		Referințe
18319 / 28/11/2011		
Act Administrativ nr. 141263, din 30/09/2011 emis de Comisia Judeteana Arges (act notarial nr. 36/17-11-2011 emis de BNP Ifrim Valerica; act notarial nr. 4/25-02-2011 emis de BNP Ifrim Valerica; act administrativ nr. 10560/21-11-2011 emis de Primaria Valea Mare Pravat; act administrativ nr. 10561/21-11-2011 emis de Primaria Valea Mare Pravat;);		
B1	Intabulare, drept de PROPRIETATE, dobandit prin Succesiune, cota actuala 1/1, cota initiala 1/1 1) NICOLESCU MIRCEA STEFAN	A1

C. Partea III. SARCINI .

Inscrieri privind dezmembramintele dreptului de proprietate, drepturi reale de garanție și sarcini	Referințe
NU SUNT	

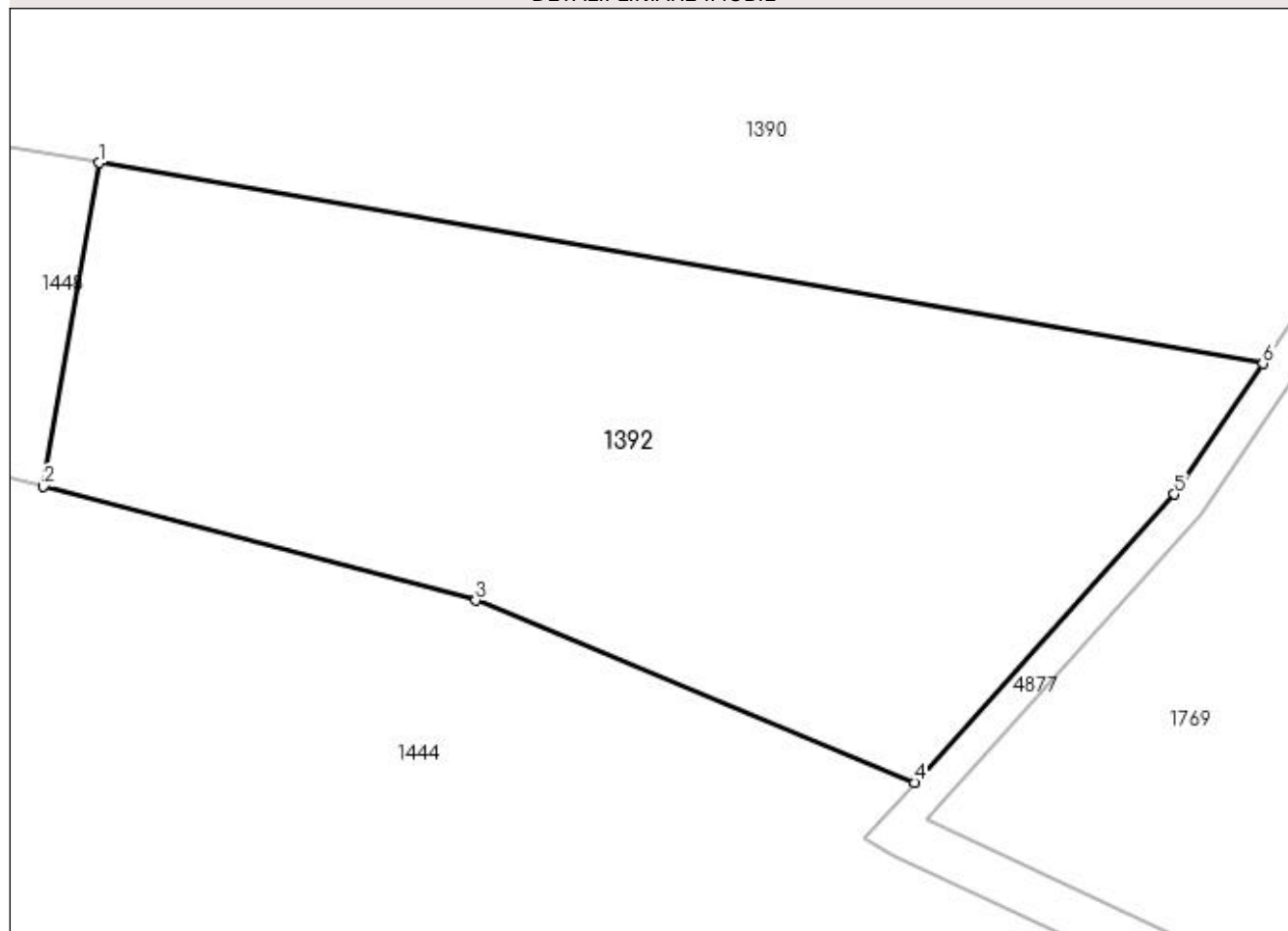
Anexa Nr. 1 La Partea I

Teren

Nr cadastral	Suprafața (mp)*	Observații / Referințe
80589	6.000	

* Suprafața este determinată în planul de proiecție Stereo 70.

DETALII LINIARE IMOBIL



Date referitoare la teren

Crt	Categorie folosință	Intra vilan	Suprafața (mp)	Tarla	Parcelă	Nr. topo	Observații / Referințe
1	faneata	NU	6.000	39	691,680	-	

Lungime Segmente

1) Valorile lungimilor segmentelor sunt obținute din proiecție în plan.

Punct început	X / Y	Punct sfârșit	X / Y	Lungime segment (** (m)
1	508.309,543 423.050,928	2	508.302,85 423.012,15	39.351
2	508.302,85 423.012,15	3	508.354,67 422.998,49	53.59
3	508.354,67 422.998,49	4	508.407,23 422.976,68	56.905
4	508.407,23 422.976,68	5	508.438,41 423.011,23	46.539
5	508.438,41 423.011,23	6	508.448,995 423.026,876	18.89

Punct început	X / Y	Punct sfârșit	X / Y	Lungime segment (** (m)
6	508.448,995 423.026,876	1	508.309,543 423.050,928	141.511

** Lungimile segmentelor sunt determinate în planul de proiecție Stereo 70 și sunt rotunjite la 1 milimetru.

*** Distanța dintre puncte este formată din segmente cumulate ce sunt mai mici decât valoarea 1 milimetru.

**DATE DESPRE IMOBILUL NR. 1393**

Oficiul de Cadastru și Publicitate Imobiliară ARGES
Biroul de Cadastru și Publicitate Imobiliară Campulung

A. Partea I. Descrierea imobilului

TEREN Extravilan

Nr. CF vechi:898
Nr. cadastral vechi:1095

Adresa: Jud. Arges, punct "Dîrza "

Nr. Crt	Nr cadastral Nr. topografic	Suprafața* (mp)	Observații / Referințe
A1	82108	15.000	Sector cadastral:21 Teren neimprejmuit;

B. Partea II. Proprietari și acte

Inscrieri privitoare la dreptul de proprietate și alte drepturi reale		Referințe
10527 / 02/09/2008		
Act Notarial nr. 1769, din 02/09/2008 emis de BNP Cazacu Sorin Benone;		
B1	Intabulare, drept de PROPRIETATE- bun comun, dobandit prin Conventie, cota actuala 1/1, cota initiala 1/1 1) DUMITRASCU ADRIAN-GHEORGHE, căsătorit cu 2) DUMITRASCU MARIA CATALINA	A1

C. Partea III. SARCINI .

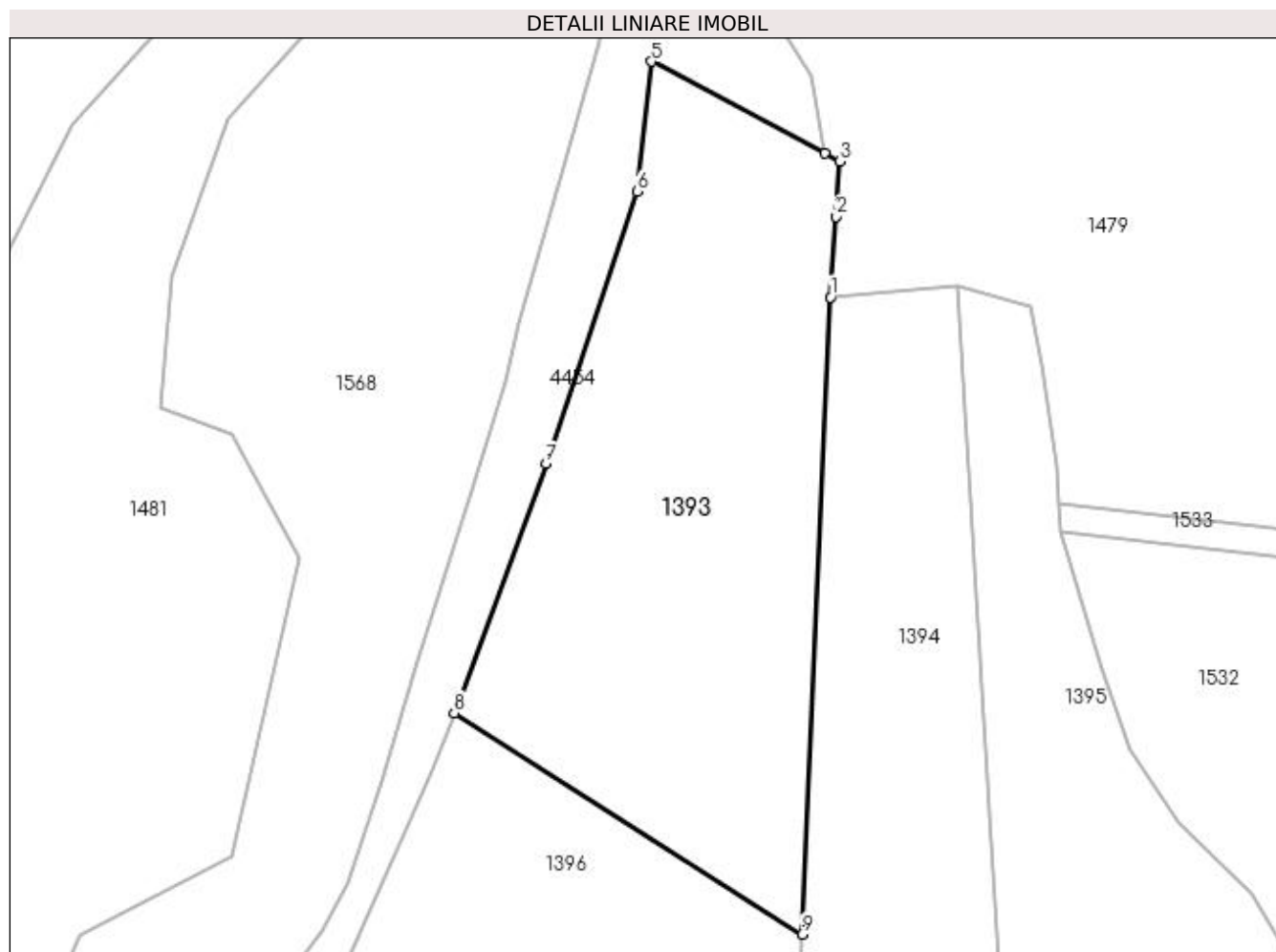
Inscrieri privind dezmembramintele dreptului de proprietate, drepturi reale de garanție și sarcini	Referințe
NU SUNT	

Anexa Nr. 1 La Partea I

Teren

Nr cadastral	Suprafața (mp)*	Observații / Referințe
82108	15.000	

* Suprafața este determinată în planul de proiecție Stereo 70.



Date referitoare la teren

Crt	Categorie folosință	Intra vilan	Suprafața (mp)	Tarla	Parcelă	Nr. topo	Observații / Referințe
1	pasune	NU	15.000	38	670	-	În act se regăsește T39 P669

Lungime Segmente

1) Valorile lungimilor segmentelor sunt obținute din proiecție în plan.

Punct început	X / Y	Punct sfârșit	X / Y	Lungime segment (** (m)
1	507.660,011 422.837,826	2	507.661,519 422.859,94	22.165
2	507.661,519 422.859,94	3	507.662,546 422.875,003	15.098
3	507.662,546 422.875,003	4	507.658,352 422.877,23	4.749
4	507.658,352 422.877,23	5	507.610,873 422.902,435	53.755
5	507.610,873 422.902,435	6	507.606,877 422.866,785	35.873

Punct început	X / Y	Punct sfârșit	X / Y	Lungime segment (** (m)
6	507.606,877 422.866,785	7	507.581,961 422.792,226	78.612
7	507.581,961 422.792,226	8	507.556,824 422.723,846	72.854
8	507.556,824 422.723,846	9	507.652,154 422.663,177	112.998
9	507.652,154 422.663,177	1	507.660,011 422.837,826	174.826

** Lungimile segmentelor sunt determinate în planul de proiecție Stereo 70 și sunt rotunjite la 1 milimetru.

*** Distanța dintre puncte este formată din segmente cumulate ce sunt mai mici decât valoarea 1 milimetru.

**DATE DESPRE IMOBILUL NR. 1394**

Oficiul de Cadastru și Publicitate Imobiliară ARGES
Biroul de Cadastru și Publicitate Imobiliară Campulung

A. Partea I. Descrierea imobilului

TEREN Extravilan

Adresa: Jud. Arges

Nr. Crt	Nr cadastral Nr. topografic	Suprafața* (mp)	Observații / Referințe
A1		10.000	Sector cadastral:21 Teren neimprejmuit;

B. Partea II. Proprietari și acte

Inscrieri privitoare la dreptul de proprietate și alte drepturi reale		Referințe
/		
Act Normativ nr. 7, din 13/03/1996 emis de PARLAMENT (art. 13 alin. 15);		
B1	Inscrierea provizorie, drept de PROPRIETATE, dobandit prin Lege, cota actuala 1/1, cota initiala 1/1 1) COMUNA VALEA MARE PRAVAT, CIF:5010196	A1

C. Partea III. SARCINI .

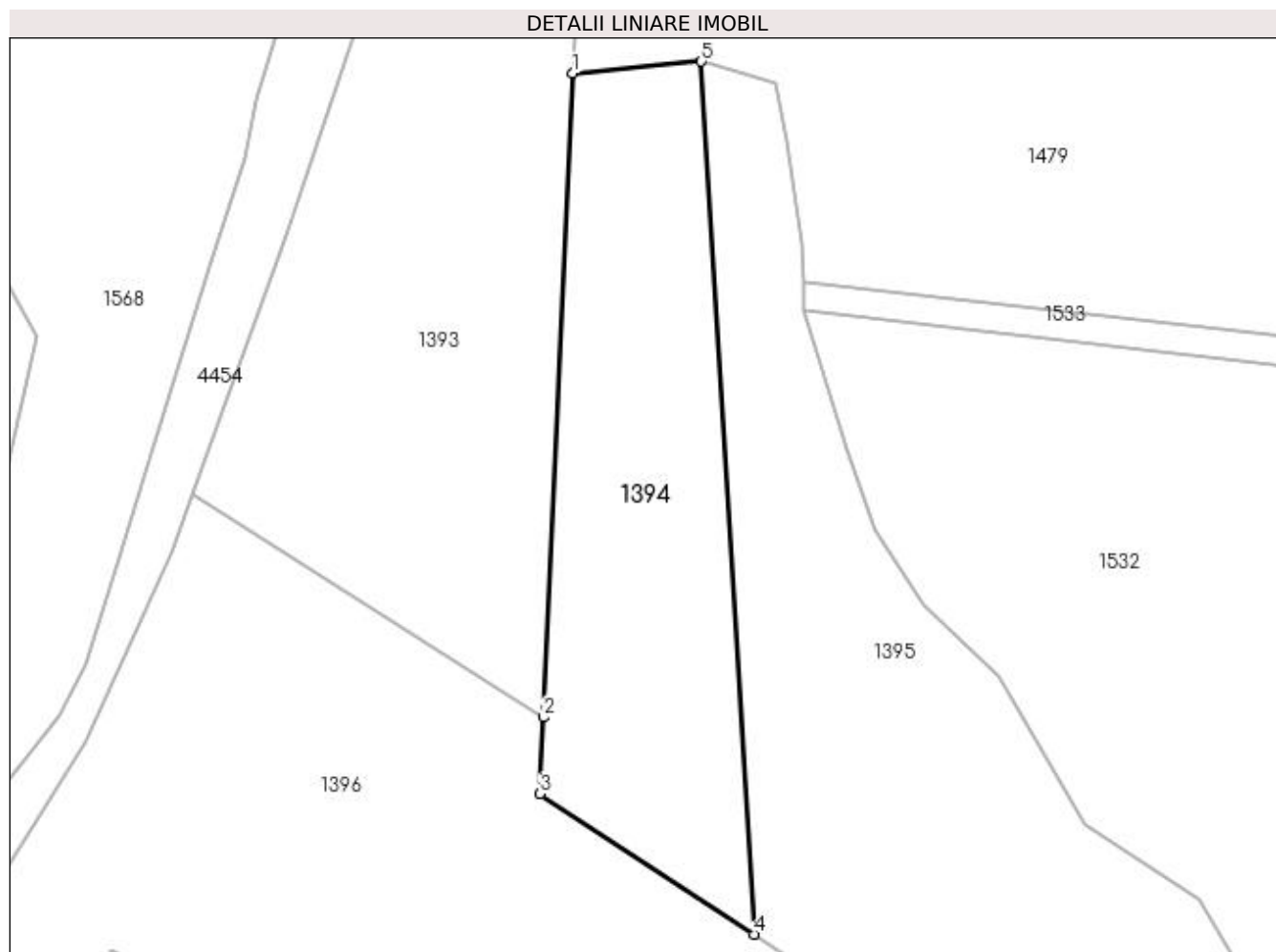
Inscrieri privind dezmembramintele dreptului de proprietate, drepturi reale de garanție și sarcini	Referințe
NU SUNT	

Anexa Nr. 1 La Partea I

Teren

Nr cadastral	Suprafața (mp)*	Observații / Referințe
	10.000	

* Suprafața este determinată în planul de proiecție Stereo 70.



Date referitoare la teren

Crt	Categorie folosință	Intra vilan	Suprafața (mp)	Tarla	Parcelă	Nr. topo	Observații / Referințe
1	pasune	NU	10.000	38	670	-	

Lungime Segmente

1) Valorile lungimilor segmentelor sunt obținute din proiecție în plan.

Punct început	X / Y	Punct sfârșit	X / Y	Lungime segment (** (m)
1	507.660,011 422.837,826	2	507.652,154 422.663,177	174.826
2	507.652,154 422.663,177	3	507.651,218 422.642,364	20.834
3	507.651,218 422.642,364	4	507.709,296 422.604,264	69.46
4	507.709,296 422.604,264	5	507.694,923 422.841,062	237.234
5	507.694,923 422.841,062	1	507.660,011 422.837,826	35.062

**** Lungimile segmentelor sunt determinate în planul de proiecţie Stereo 70 şi sunt rotunjite la 1 milimetru.**

***** Distanţa dintre puncte este formată din segmente cumulate ce sunt mai mici decât valoarea 1 milimetru.**

**DATE DESPRE IMOBILUL NR. 1395**

Oficiul de Cadastru și Publicitate Imobiliară ARGES
Biroul de Cadastru și Publicitate Imobiliară Campulung

A. Partea I. Descrierea imobilului

TEREN Extravilan

Adresa: Jud. Arges

Nr. Crt	Nr cadastral Nr. topografic	Suprafața* (mp)	Observații / Referințe
A1	81535	50.000	Sector cadastral:21 Teren neimprejmuit;

B. Partea II. Proprietari și acte

Inscrieri privitoare la dreptul de proprietate și alte drepturi reale		Referințe
18581 / 19/12/2017		
Act Administrativ nr. 138846, din 04/02/2009 emis de Comisia judeteana Arges (act administrativ nr 4554 din 12.12.2017, emis de Primaria Valea Mare Pravăț; act administrativ nr 17977-incheiere de respingere din 15.12.2016, emis de OCPI ARGES-BCPI CAMPULUNG; act administrativ nr 34222-sesizare pentru deschiderea procedurii succesoriale din 23.05.2016, emis de Primaria Bucuresti sector 2; act administrativ nr 4552 din 12.12.2017, emis de Primaria Valea Mare Pravăț; act administrativ nr seria CD nr 057365 din 08.04.2015, emis de Primaria Bucuresti, sect.2);		
B1	Intabulare, drept de PROPRIETATE, dobandit prin Lege, cota actuala 1/3, cota initiala 1/1 1) PETRESCU CONSTANTA	A1
13504 / 06/08/2019		
Act Notarial nr. 100, din 05/08/2019 emis de Cirstoiu Valerica;		
B4	Intabulare, drept de PROPRIETATE- bun propriu, dobandit prin Succesiune, cota actuala 1/3, cota initiala 1/3 1) PREDESCU ADRIAN	A1
5159 / 10/03/2020		
Act Notarial nr. 367, din 06/03/2020 emis de Grigore Marius (act notarial nr 1164 din 27.09.2019, emis de Grigore Marius);		
B5	Intabulare, drept de PROPRIETATE-bun propriu, dobandit prin Conventie, cota actuala 1/3, cota initiala 1/3 1) PREDESCU ADRIAN	A1

C. Partea III. SARCINI .

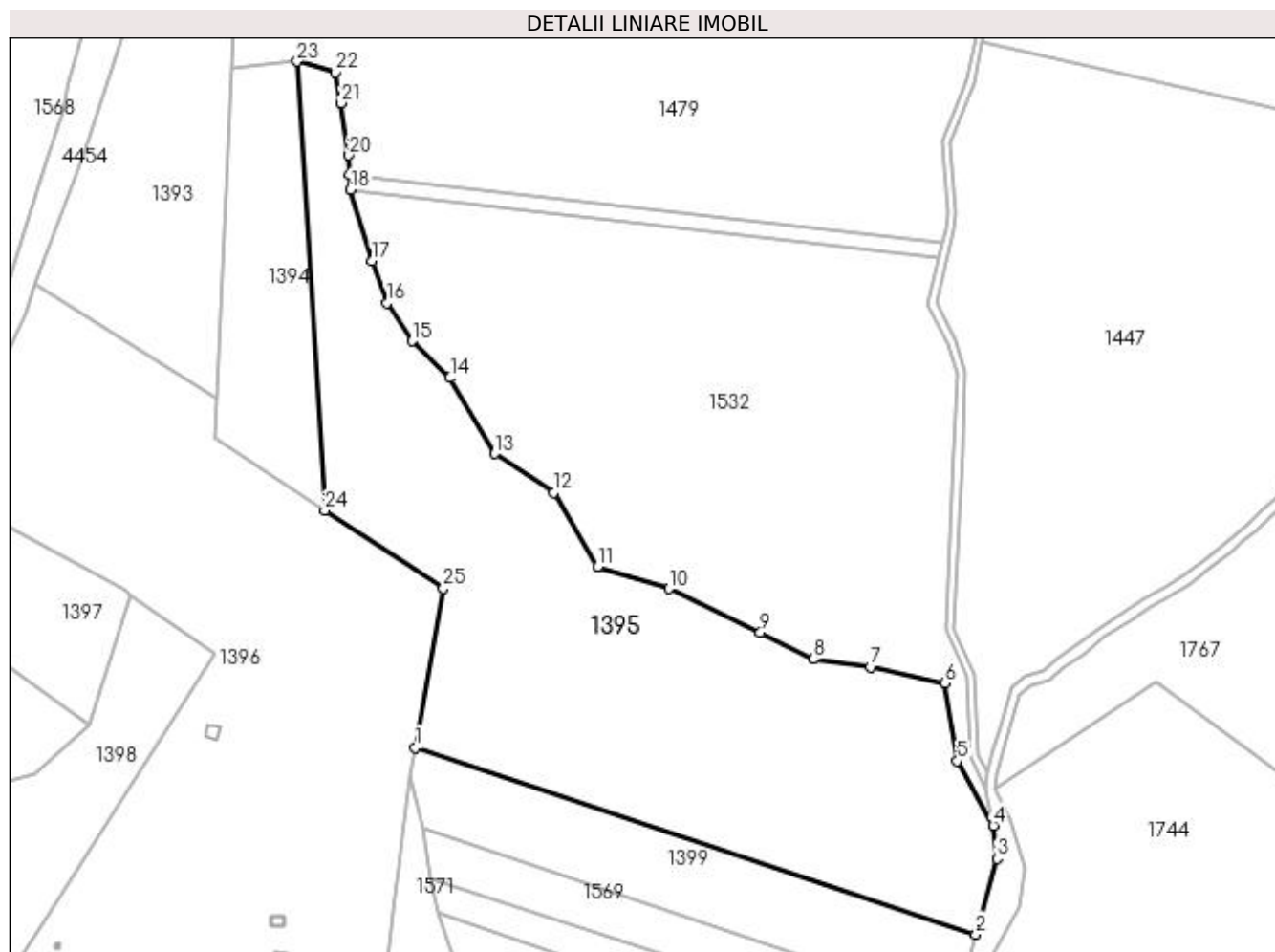
Inscrieri privind dezmembramintele dreptului de proprietate, drepturi reale de garanție și sarcini	Referințe
NU SUNT	

Anexa Nr. 1 La Partea I

Teren

Nr cadastral	Suprafața (mp)*	Observații / Referințe
81535	50.000	

* Suprafața este determinată în planul de proiecție Stereo 70.



Date referitoare la teren

Crt	Categorie folosință	Intra vilan	Suprafața (mp)	Tarla	Parcelă	Nr. topo	Observații / Referințe
1	faneata	NU	50.000	38	669,670,671	-	În act se regăsește T39

Lungime Segmente

1) Valorile lungimilor segmentelor sunt obținute din proiecție în plan.

Punct început	X / Y	Punct sfârșit	X / Y	Lungime segment (** (m)
1	507.757,194 422.479,392	2	508.052,858 422.380,889	311.641
3	508.063,844 422.420,801	4	508.062,039 422.438,206	17.498
5	508.043,032 422.472,172	6	508.036,484 422.513,387	41.732
7	507.997,159 422.521,908	8	507.967,068 422.526,041	30.374
9	507.939,119 422.540,099	10	507.890,792 422.563,036	53.494

Punct început	X / Y	Punct sfârșit	X / Y	Lungime segment (** (m)
2	508.052,858 422.380,889	3	508.063,844 422.420,801	41.396
4	508.062,039 422.438,206	5	508.043,032 422.472,172	38.922
6	508.036,484 422.513,387	7	507.997,159 422.521,908	40.238
8	507.967,068 422.526,041	9	507.939,119 422.540,099	31.285
10	507.890,792 422.563,036	11	507.853,298 422.574,701	39.267

Punct început	X / Y	Punct sfârșit	X / Y	Lungime segment (** (m)
11	507.853,298 422.574,701	12	507.830,024 422.613,761	45.468
13	507.799,044 422.634,337	14	507.775,519 422.674,316	46.387
15	507.755,321 422.693,688	16	507.742,283 422.713,817	23.983
17	507.734,399 422.736,023	18	507.722,965 422.773,452	39.137
19	507.722,604 422.781,2	20	507.722,117 422.791,658	10.469
21	507.718,062 422.819,171	22	507.715,044 422.835,321	16.43
23	507.694,923 422.841,062	24	507.709,296 422.604,264	237.234
25	507.771,871 422.563,215	1	507.757,194 422.479,392	85.098

Punct început	X / Y	Punct sfârșit	X / Y	Lungime segment (** (m)
12	507.830,024 422.613,761	13	507.799,044 422.634,337	37.19
14	507.775,519 422.674,316	15	507.755,321 422.693,688	27.986
16	507.742,283 422.713,817	17	507.734,399 422.736,023	23.564
18	507.722,965 422.773,452	19	507.722,604 422.781,2	7.756
20	507.722,117 422.791,658	21	507.718,062 422.819,171	27.81
22	507.715,044 422.835,321	23	507.694,923 422.841,062	20.924
24	507.709,296 422.604,264	25	507.771,871 422.563,215	74.837

** Lungimile segmentelor sunt determinate în planul de proiecție Stereo 70 și sunt rotunjite la 1 milimetru.

*** Distanța dintre puncte este formată din segmente cumulate ce sunt mai mici decât valoarea 1 milimetru.



DATE DESPRE IMOBILUL NR. 1396

Oficiul de Cadastru și Publicitate Imobiliară ARGES
Biroul de Cadastru și Publicitate Imobiliară Campulung

A. Partea I. Descrierea imobilului

TEREN Extravilan

Nr. CF vechi:900
Nr. cadastral vechi:1098

Adresa: Jud. Arges

Nr. Crt	Nr cadastral Nr. topografic	Suprafața* (mp)	Observații / Referințe
A1	80843	121.605	Sector cadastral:21 Teren neimprejmuit; PCT PIUTA

Construcții

Crt	Nr cadastral Nr. topografic	Adresa	Observații / Referințe
A1.1		Jud. Arges	Nr. niveluri:2; S. construita la sol:146 mp; S. construita desfasurata:238 mp;
A1.2		Jud. Arges	Nr. niveluri:1; S. construita la sol:44 mp; S. construita desfasurata:44 mp;

B. Partea II. Proprietari și acte

Inscrieri privitoare la dreptul de proprietate și alte drepturi reale		Referințe
7773 / 30/06/2008		
Act Administrativ nr. 120025, din 30/11/2002 emis de CJPSDPAT ARGES;		
B1	Intabulare, drept de PROPRIETATE, dobandit prin Lege, cota actuala 5/9, cota initiala 7/9 1) BARBOI DUMITRU, lipsă CNP 2) BARBOI GHEORGHE, lipsă CNP 3) BUTOI GHEORGHE, lipsă CNP 4) BARBOI ION, lipsă CNP 5) NEAGOE GABRIEL, lipsă CNP <i>OBSERVATII: (provenita din conversia CF 900)</i>	A1
11439 / 26/09/2008		
Act Notarial nr. 2964, din 11/09/2008 emis de BNPA DANCIU SI SIMONESCU DIACONU;		
B2	Intabulare, drept de PROPRIETATE, dobandit prin Conventie, cota actuala 2/9, cota initiala 2/9 1) DUMITRASCU ADRIAN GHEORGHE, casatorit cu, lipsă CNP 2) DUMITRASCU MARIA CATALINA, lipsă CNP <i>OBSERVATII: (provenita din conversia CF 900)</i>	A1
1929 / 12/02/2013		
Act Notarial nr. 534, din 06/02/2013 emis de BNP ASOCIATI DANCIU SI SIMONESCU DIACONU;		
B3	Intabulare, drept de PROPRIETATE, dobandit prin Conventie, cota actuala 1/9, cota initiala 1/9 1) FULGA ADRIAN, necasatorit	A1
1930 / 12/02/2013		
Act Notarial nr. 551, din 06/02/2013 emis de BNP ASOCIATI DANCIU si SIMONESCU DIACONU;		
B4	Intabulare, drept de PROPRIETATE, dobandit prin Conventie, cota actuala 1/9, cota initiala 1/9 1) BULUGEA ION PAVEL, necasatorit	A1
/		
Act Normativ nr. 7, din 13/03/1996 emis de PARLAMENT (art. 12 alin. 16);		
B5	Intabulare, drept de PROPRIETATE, dobandit prin Construire, cota actuala 1/1, cota initiala 1/1 1) FULGA ADRIAN 2) BULUGEA ION PAVEL 3) BARBOI DUMITRU, lipsă CNP 4) BARBOI GHEORGHE, lipsă CNP 5) BUTOI GHEORGHE, lipsă CNP 6) BARBOI ION, lipsă CNP 7) DUMITRASCU ADRIAN GHEORGHE, lipsă CNP 8) NEAGOE GABRIEL, lipsă CNP	A1.1, A1.2

Inscrieri privitoare la dreptul de proprietate şi alte drepturi reale	Referinţe
9) DUMITRASCU MARIA CATALINA, lipsă CNP	

C. Partea III. SARCINI .

Inscrieri privind dezmembramintele dreptului de proprietate, drepturi reale de garanţie şi sarcini	Referinţe
NU SUNT	

Punct început	X / Y	Punct sfârșit	X / Y	Lungime segment	Punct început	X / Y	Punct sfârșit	X / Y	Lungime segment	Punct început	X / Y	Punct sfârșit	X / Y	Lungime segment
10	507.495,371 422.424,314	11	507.500,312 422.428,124	6.239	11	507.500,312 422.428,124	12	507.508,462 422.438,726	13.373	12	507.508,462 422.438,726	13	507.532,129 422.458,799	31.033
13	507.532,129 422.458,799	14	507.556,062 422.465,104	24.75	14	507.556,062 422.465,104	15	507.585,295 422.491,453	39.355	15	507.585,295 422.491,453	16	507.501,026 422.552,02	103.77
16	507.501,026 422.552,02	17	507.534,909 422.600,212	58.911	17	507.534,909 422.600,212	18	507.604,244 422.562,841	78.765	18	507.604,244 422.562,841	19	507.606,441 422.559,07	4.364
19	507.606,441 422.559,07	20	507.651,738 422.529,277	54.217	20	507.651,738 422.529,277	21	507.562,373 422.389,409	165.979	21	507.562,373 422.389,409	22	507.547,966 422.366,857	26.761
22	507.547,966 422.366,857	23	507.488,343 422.273,541	110.737	23	507.488,343 422.273,541	24	507.496,667 422.258,999	16.756	24	507.496,667 422.258,999	25	507.507,974 422.247,505	16.123
25	507.507,974 422.247,505	26	507.512,215 422.243,193	6.048	26	507.512,215 422.243,193	27	507.524,862 422.232,103	16.821	27	507.524,862 422.232,103	28	507.530,446 422.229,041	6.368
28	507.530,446 422.229,041	29	507.536,119 422.225,931	6.47	29	507.536,119 422.225,931	30	507.554,211 422.220,504	18.888	30	507.554,211 422.220,504	31	507.564,038 422.219,207	9.912
31	507.564,038 422.219,207	32	507.567,192 422.216,517	4.145	32	507.567,192 422.216,517	33	507.555,781 422.190,628	28.292	33	507.555,781 422.190,628	34	507.577,555 422.172,596	28.271
34	507.577,555 422.172,596	35	507.595,896 422.157,407	23.814	35	507.595,896 422.157,407	36	507.605,986 422.154,502	10.5	36	507.605,986 422.154,502	37	507.641,773 422.144,197	37.241
37	507.641,773 422.144,197	38	507.695,866 422.128,622	56.291	38	507.695,866 422.128,622	39	507.696,372 422.132,036	3.451	39	507.696,372 422.132,036	40	507.712,301 422.126,382	16.903
40	507.712,301 422.126,382	41	507.746,648 422.400,974	276.732	41	507.746,648 422.400,974	42	507.748,528 422.416,007	15.15	42	507.748,528 422.416,007	43	507.754,615 422.464,662	49.034
43	507.754,615 422.464,662	44	507.757,194 422.479,392	14.954	44	507.757,194 422.479,392	45	507.771,871 422.563,215	85.098	45	507.771,871 422.563,215	46	507.709,296 422.604,264	74.837
46	507.709,296 422.604,264	47	507.651,218 422.642,364	69.46	47	507.651,218 422.642,364	48	507.652,154 422.663,177	20.834	48	507.652,154 422.663,177	49	507.556,824 422.723,846	112.998
49	507.556,824 422.723,846	50	507.551,031 422.708,087	16.79	50	507.551,031 422.708,087	51	507.527,716 422.656,383	56.718	51	507.527,716 422.656,383	52	507.503,189 422.617,309	46.134
52	507.503,189 422.617,309	53	507.465,983 422.594,157	43.821	53	507.465,983 422.594,157	54	507.458,424 422.582,639	13.777	54	507.458,424 422.582,639	55	507.409,797 422.514,404	83.789
55	507.409,797 422.514,404	56	507.385,108 422.486,924	36.942	56	507.385,108 422.486,924	57	507.352,142 422.427,527	67.932	57	507.352,142 422.427,527	58	507.560,286 422.352,438	221.274
58	507.560,286 422.352,438	59	507.560,121 422.354,935	2.502	59	507.560,121 422.354,935	60	507.562,692 422.355,264	2.592	60	507.562,692 422.355,264	61	507.562,857 422.352,767	2.502
61	507.562,857 422.352,767	62	507.560,286 422.352,438	2.592	62	507.560,286 422.352,438	63	507.567,273 422.373,426	22.12	63	507.567,273 422.373,426	64	507.567,098 422.375,938	2.518
64	507.567,098 422.375,938	65	507.569,479 422.376,223	2.398	65	507.569,479 422.376,223	66	507.569,655 422.373,711	2.518	66	507.569,655 422.373,711	67	507.567,273 422.373,426	2.399
67	507.567,273 422.373,426	68	507.680,835 422.385,604	114.213	68	507.680,835 422.385,604	69	507.681,112 422.390,839	5.242	69	507.681,112 422.390,839	70	507.688,132 422.390,467	7.03
70	507.688,132 422.390,467	71	507.687,855 422.385,233	5.241	71	507.687,855 422.385,233	72	507.680,835 422.385,604	7.03	72	507.680,835 422.385,604	73	507.682,852 422.365,995	19.712
73	507.682,852 422.365,995	74	507.683,109 422.371,23	5.241	74	507.683,109 422.371,23	75	507.690,131 422.370,885	7.03	75	507.690,131 422.370,885	76	507.689,872 422.365,65	5.241
76	507.689,872 422.365,65	1	507.682,852 422.365,995	7.028										

** Lungimile segmentelor sunt determinate în planul de proiecție Stereo 70 și sunt rotunjite la 1 milimetru.

*** Distanța dintre puncte este formată din segmente cumulate ce sunt mai mici decât valoarea 1 milimetru.

**DATE DESPRE IMOBILUL NR. 1397**

Oficiul de Cadastru și Publicitate Imobiliară ARGES
Biroul de Cadastru și Publicitate Imobiliară Campulung

A. Partea I. Descrierea imobilului

TEREN Extravilan

Adresa: Jud. Arges, Pct. "Plinta"

Nr. Crt	Nr cadastral Nr. topografic	Suprafața* (mp)	Observații / Referințe
A1	81513	6.000	Sector cadastral:21 Teren neimprejmuit;

B. Partea II. Proprietari și acte

Inscrieri privitoare la dreptul de proprietate și alte drepturi reale	Referințe
786 / 19/01/2018	
Act Notarial nr. 105, din 18/01/2018 emis de Tuluca Filofteia;	
B2	A1
Intabulare, drept de PROPRIETATE-bun comun, dobandit prin Conventie, cota actuala 1/1, cota initiala 1/1	
1) FULGA ADRIAN, casatorit cu	
2) FULGA LUMINIȚA	

C. Partea III. SARCINI .

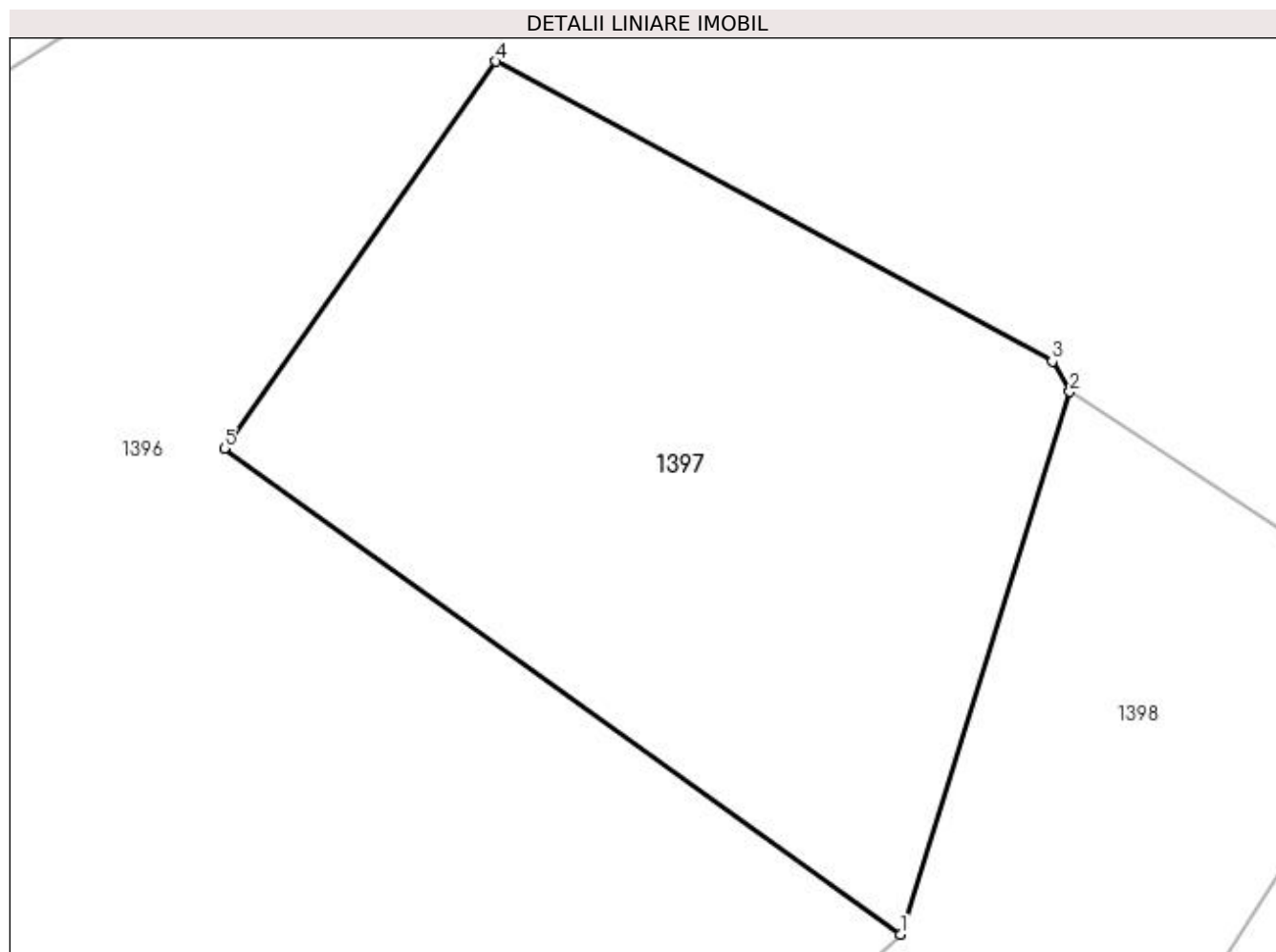
Inscrieri privind dezmembramintele dreptului de proprietate, drepturi reale de garanție și sarcini	Referințe
NU SUNT	

Anexa Nr. 1 La Partea I

Teren

Nr cadastral	Suprafața (mp)*	Observații / Referințe
81513	6.000	

* Suprafața este determinată în planul de proiecție Stereo 70.



Date referitoare la teren

Crt	Categorie folosință	Intravilan	Suprafața (mp)	Tarla	Parcelă	Nr. topo	Observații / Referințe
1	pasune	NU	6.000	38	648;670	-	În act se regăsește T39

Lungime Segmente

1) Valorile lungimilor segmentelor sunt obținute din proiecție în plan.

Punct început	X / Y	Punct sfârșit	X / Y	Lungime segment (** (m)
1	507.585,295 422.491,453	2	507.606,441 422.559,07	70.846
2	507.606,441 422.559,07	3	507.604,244 422.562,841	4.364
3	507.604,244 422.562,841	4	507.534,909 422.600,212	78.765
4	507.534,909 422.600,212	5	507.501,026 422.552,02	58.911
5	507.501,026 422.552,02	1	507.585,295 422.491,453	103.777

**** Lungimile segmentelor sunt determinate în planul de proiecţie Stereo 70 şi sunt rotunjite la 1 milimetru.**

***** Distanţa dintre puncte este formată din segmente cumulate ce sunt mai mici decât valoarea 1 milimetru.**

**DATE DESPRE IMOBILUL NR. 1398**

Oficiul de Cadastru și Publicitate Imobiliară ARGES
Biroul de Cadastru și Publicitate Imobiliară Campulung

A. Partea I. Descrierea imobilului

TEREN Extravilan

Nr. CF vechi:455
Nr. cadastral vechi:658

Adresa: Jud. Arges

Nr. Crt	Nr cadastral Nr. topografic	Suprafața* (mp)	Observații / Referințe
A1	80932	18.028	Sector cadastral:21 Teren neimprejmuit; PCT DARZA

B. Partea II. Proprietari și acte

Inscrieri privitoare la dreptul de proprietate și alte drepturi reale		Referințe
3570 / 08/07/2005		
Act Notarial nr. 1515, din 07/07/2005 emis de BNP TULUCA FILOFTEIA;		
B1	Intabulare, drept de PROPRIETATE, dobandit prin Conventie, cota actuala 8/16, cota initiala 1/1 1) FULGA DUMITRU , lipsă CNP <i>OBSERVATII: (provenita din conversia CF 455)</i>	A1
11286 / 24/07/2013		
Act Notarial nr. 660, din 23/07/2013 emis de TULUCA FILOFTEIA;		
B3	se noteaza actul de lichidare a regimului comunitatii legale autentificat sub nr.660/23.07.2013 la BNP Tuluca Filofteia	A1
11287 / 24/07/2013		
Act Notarial nr. 46/2013, din 23/07/2013 emis de TULUCA FILOFTEIA;		
B4	Intabulare, drept de PROPRIETATE, dobandit prin Succesiune, cota actuala 2/16, cota initiala 2/16 1) FULGA DUMITRU	A1
B5	Intabulare, drept de PROPRIETATE, dobandit prin Succesiune, cota actuala 3/16, cota initiala 3/16 1) FULGA ADRIAN	A1
B6	Intabulare, drept de PROPRIETATE, dobandit prin Succesiune, cota actuala 3/16, cota initiala 3/16 1) DUMITRASCU MARIA CATALINA	A1

C. Partea III. SARCINI .

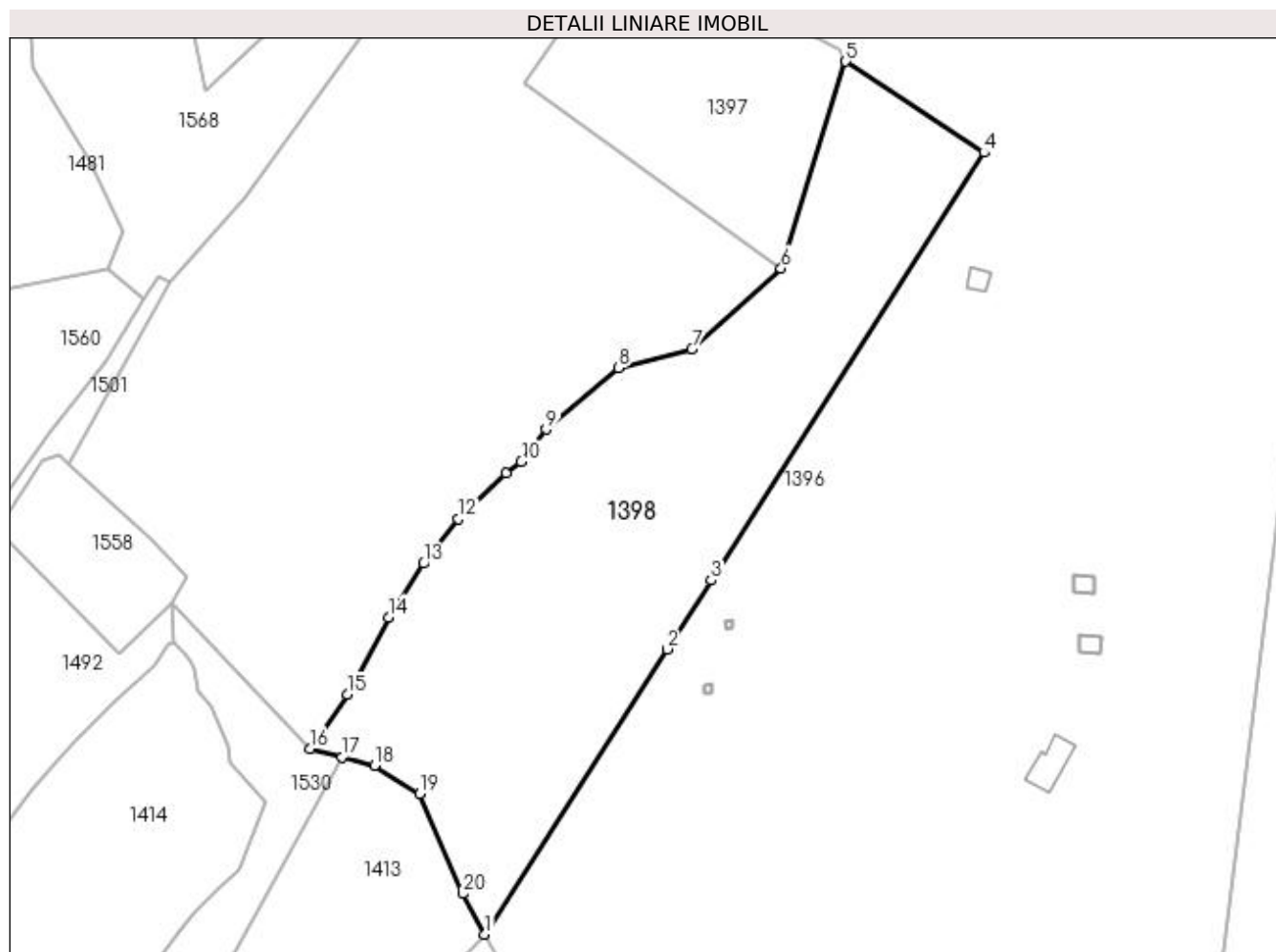
Inscrieri privind dezmembramintele dreptului de proprietate, drepturi reale de garanție și sarcini	Referințe
NU SUNT	

Anexa Nr. 1 La Partea I

Teren

Nr cadastral	Suprafața (mp)*	Observații / Referințe
80932	18.028	PCT DARZA

* Suprafața este determinată în planul de proiecție Stereo 70.



Date referitoare la teren

Crt	Categorie folosință	Intra vilan	Suprafața (mp)	Tarla	Parcelă	Nr. topo	Observații / Referințe
1	pasune	NU	18.028	38	648	-	

Lungime Segmente

1) Valorile lungimilor segmentelor sunt obținute din proiecție în plan.

Punct început	X / Y	Punct sfârșit	X / Y	Lungime segment (** (m)
1	507.488,343 422.273,541	2	507.547,965 422.366,857	110.737
2	507.547,965 422.366,857	3	507.562,373 422.389,409	26.762
3	507.562,373 422.389,409	4	507.651,738 422.529,277	165.979
4	507.651,738 422.529,277	5	507.606,441 422.559,07	54.217
5	507.606,441 422.559,07	6	507.585,295 422.491,453	70.846

Punct început	X / Y	Punct sfârșit	X / Y	Lungime segment (** (m)
6	507.585,295 422.491,453	7	507.556,062 422.465,104	39.355
7	507.556,062 422.465,104	8	507.532,129 422.458,799	24.75
8	507.532,129 422.458,799	9	507.508,462 422.438,726	31.033
9	507.508,462 422.438,726	10	507.500,312 422.428,124	13.373
10	507.500,312 422.428,124	11	507.495,371 422.424,314	6.239
11	507.495,371 422.424,314	12	507.479,716 422.409,372	21.641
12	507.479,716 422.409,372	13	507.468,284 422.394,826	18.501
13	507.468,284 422.394,826	14	507.456,845 422.377,285	20.941
14	507.456,845 422.377,285	15	507.443,298 422.352,029	28.66
15	507.443,298 422.352,029	16	507.431,216 422.334,244	21.501
16	507.431,216 422.334,244	17	507.441,641 422.331,543	10.769
17	507.441,641 422.331,543	18	507.452,284 422.328,785	10.995
18	507.452,284 422.328,785	19	507.467,077 422.319,499	17.466
19	507.467,077 422.319,499	20	507.481,174 422.286,792	35.616
20	507.481,174 422.286,792	1	507.488,343 422.273,541	15.066

** Lungimile segmentelor sunt determinate în planul de proiecție Stereo 70 și sunt rotunjite la 1 milimetru.

*** Distanța dintre puncte este formată din segmente cumulate ce sunt mai mici decât valoarea 1 milimetru.

**DATE DESPRE IMOBILUL NR. 1399**

Oficiul de Cadastru și Publicitate Imobiliară ARGES
Biroul de Cadastru și Publicitate Imobiliară Campulung

A. Partea I. Descrierea imobilului

TEREN Extravilan

Adresa: Jud. Arges

Nr. Crt	Nr cadastral Nr. topografic	Suprafața* (mp)	Observații / Referințe
A1		12.094	Sector cadastral:21 Teren neimprejmuit;

B. Partea II. Proprietari și acte

Inscrieri privitoare la dreptul de proprietate și alte drepturi reale	Referințe
/	
Act Normativ nr. 7, din 13/03/1996 emis de PARLAMENT (art. 13 alin. 15);	
B1	A1
Inscrierea provizorie, drept de PROPRIETATE, dobandit prin Lege, cota actuala 1/1, cota initiala 1/1 1) COMUNA VALEA MARE PRAVAT, CIF:5010196	

C. Partea III. SARCINI .

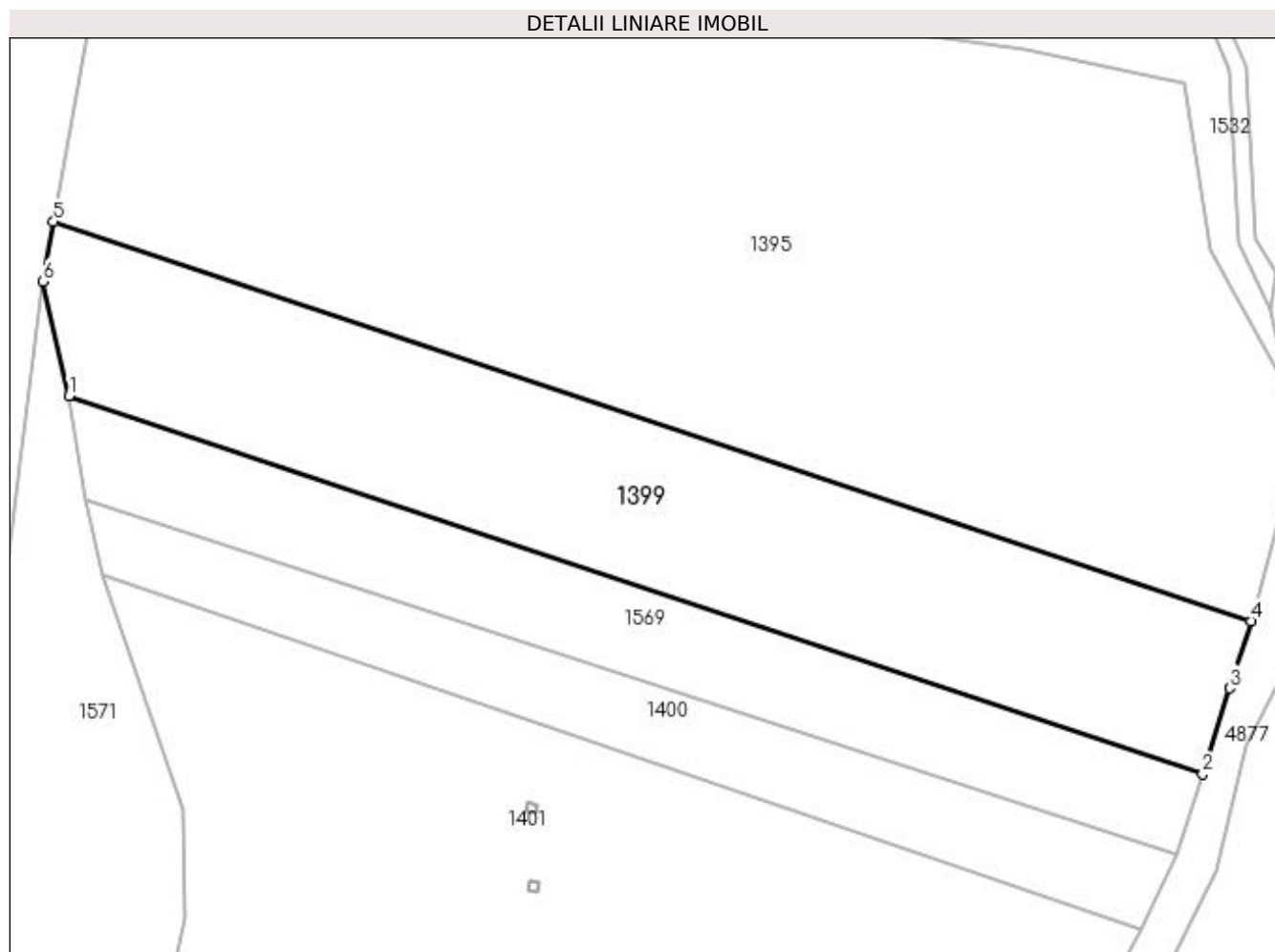
Inscrieri privind dezmembramintele dreptului de proprietate, drepturi reale de garanție și sarcini	Referințe
NU SUNT	

Anexa Nr. 1 La Partea I

Teren

Nr cadastral	Suprafața (mp)*	Observații / Referințe
	12.094	

* Suprafața este determinată în planul de proiecție Stereo 70.



Date referitoare la teren

Crt	Categorie folosință	Intra vilan	Suprafața (mp)	Tarla	Parcelă	Nr. topo	Observații / Referințe
1	pasune	NU	12.094	38	669	-	

Lungime Segmente

1) Valorile lungimilor segmentelor sunt obținute din proiecție în plan.

Punct început	X / Y	Punct sfârșit	X / Y	Lungime segment (** (m)
1	507.761,015 422.436,44	2	508.040,875 422.343,087	295.019
2	508.040,875 422.343,087	3	508.047,596 422.364,289	22.242
3	508.047,596 422.364,289	4	508.052,858 422.380,889	17.414
4	508.052,858 422.380,889	5	507.757,194 422.479,392	311.641
5	507.757,194 422.479,392	6	507.754,615 422.464,662	14.954

Punct început	X / Y	Punct sfârșit	X / Y	Lungime segment (** (m)
6	507.754,615 422.464,662	1	507.761,015 422.436,44	28.939

** Lungimile segmentelor sunt determinate în planul de proiecție Stereo 70 și sunt rotunjite la 1 milimetru.

*** Distanța dintre puncte este formată din segmente cumulate ce sunt mai mici decât valoarea 1 milimetru.

**DATE DESPRE IMOBILUL NR. 1400**

Oficiul de Cadastru și Publicitate Imobiliară ARGES
Biroul de Cadastru și Publicitate Imobiliară Campulung

A. Partea I. Descrierea imobilului

TEREN Extravilan

Adresa: Jud. Arges

Nr. Crt	Nr cadastral Nr. topografic	Suprafața* (mp)	Observații / Referințe
A1		5.000	Sector cadastral:21 Teren neimprejmuit;

B. Partea II. Proprietari și acte

Inscrieri privitoare la dreptul de proprietate și alte drepturi reale	Referințe
/	
Act Administrativ nr. 9777, din 19/05/1993 emis de CJPSDPAT ARGES;	
B1	A1
Intabulare, drept de PROPRIETATE, dobândit prin Reconstituire, cota actuala 1/1, cota initiala 1/1 1) GHERMAN ION, lipsă CNP	

C. Partea III. SARCINI .

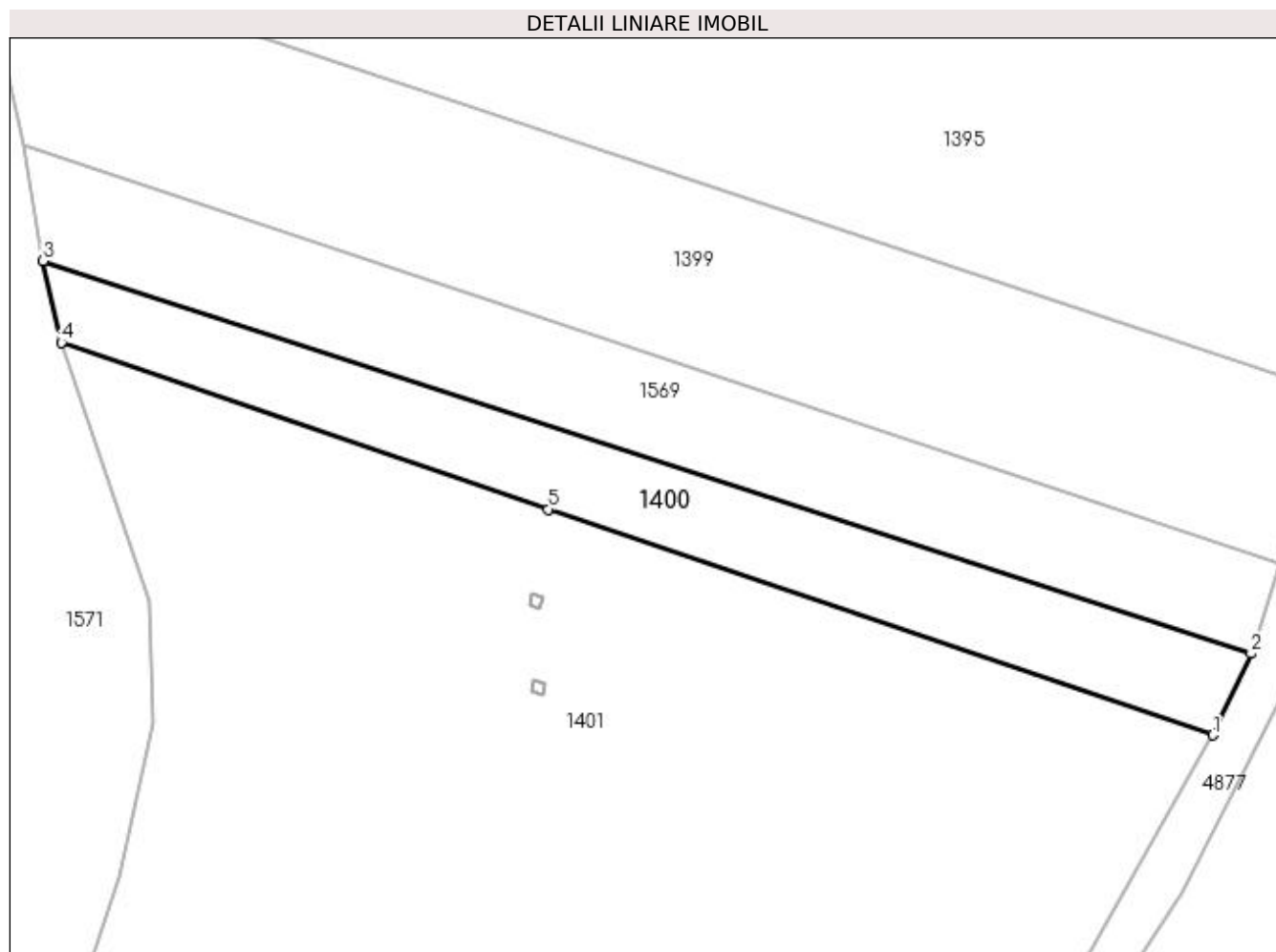
Inscrieri privind dezmembramentele dreptului de proprietate, drepturi reale de garanție și sarcini	Referințe
NU SUNT	

Anexa Nr. 1 La Partea I

Teren

Nr cadastral	Suprafața (mp)*	Observații / Referințe
	5.000	

* Suprafața este determinată în planul de proiecție Stereo 70.



Date referitoare la teren

Crt	Categorie folosință	Intra vilan	Suprafața (mp)	Tarla	Parcelă	Nr. topo	Observații / Referințe
1	faneata	NU	5.000	38	669	-	În act se regasește T17 si P324

Lungime Segmente

1) Valorile lungimilor segmentelor sunt obținute din proiecție în plan.

Punct început	X / Y	Punct sfârșit	X / Y	Lungime segment (** (m)
1	508.025,951 422.304,853	2	508.034,519 422.323,032	20.097
2	508.034,519 422.323,032	3	507.765,265 422.410,566	283.125
3	507.765,265 422.410,566	4	507.769,371 422.392,358	18.665
4	507.769,371 422.392,358	5	507.877,831 422.355,201	114.648
5	507.877,831 422.355,201	1	508.025,951 422.304,853	156.443

**** Lungimile segmentelor sunt determinate în planul de proiecţie Stereo 70 şi sunt rotunjite la 1 milimetru.**

***** Distanţa dintre puncte este formată din segmente cumulate ce sunt mai mici decât valoarea 1 milimetru.**

**DATE DESPRE IMOBILUL NR. 1401**

Oficiul de Cadastru și Publicitate Imobiliară ARGES
Biroul de Cadastru și Publicitate Imobiliară Campulung

A. Partea I. Descrierea imobilului

TEREN Extravilan

Adresa: Jud. Arges

Nr. Crt	Nr cadastral Nr. topografic	Suprafața* (mp)	Observații / Referințe
A1		57.393	Sector cadastral:21 Teren neimprejmuit;

B. Partea II. Proprietari și acte

Inscrieri privitoare la dreptul de proprietate și alte drepturi reale		Referințe
/		
Act Normativ nr. 7, din 13/03/1996 emis de PARLAMENT (art. 13 alin. 15);		
B1	Inscrierea provizorie, drept de PROPRIETATE, dobandit prin Lege, cota actuala 1/1, cota initiala 1/1 1) COMUNA VALEA MARE PRAVAT, CIF:5010196	A1

C. Partea III. SARCINI .

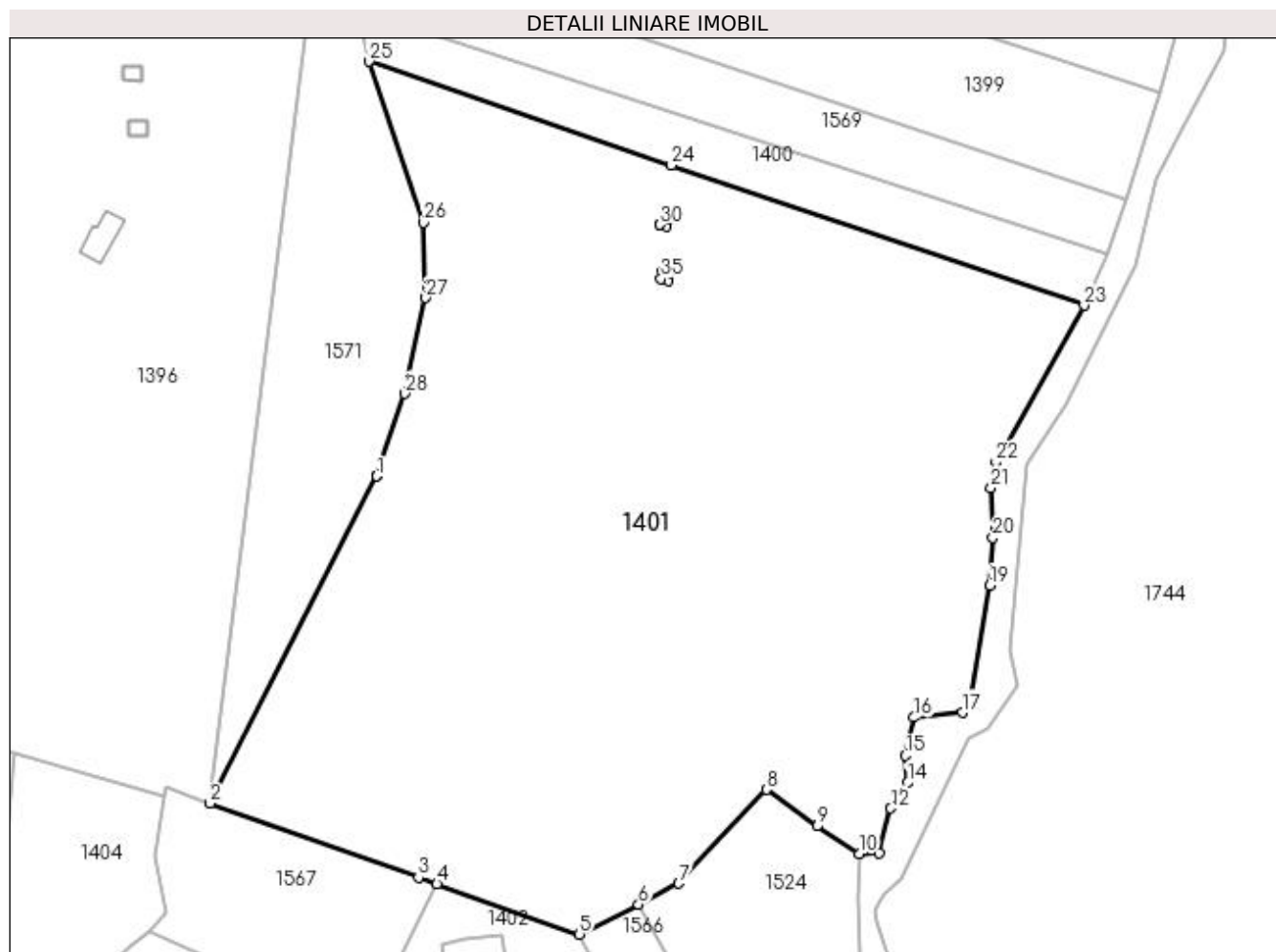
Inscrieri privind dezmembramintele dreptului de proprietate, drepturi reale de garanție și sarcini	Referințe
NU SUNT	

Anexa Nr. 1 La Partea I

Teren

Nr cadastral	Suprafața (mp)*	Observații / Referințe
	57.393	

* Suprafața este determinată în planul de proiecție Stereo 70.



Date referitoare la teren

Crt	Categorie folosință	Intra vilan	Suprafața (mp)	Tarla	Parcelă	Nr. topo	Observații / Referințe
1	pasune	NU	57.393	38	669	-	

Lungime Segmente

1) Valorile lungimilor segmentelor sunt obținute din proiecție în plan.

Punct început	X / Y	Punct sfârșit	X / Y	Lungime segment (** (m)
1	507.772,127 422.243,68	2	507.712,301 422.126,382	131.674
3	507.787,105 422.099,835	4	507.793,705 422.097,361	7.048
5	507.844,834 422.079,347	6	507.866,016 422.090,084	23.748
7	507.880,467 422.097,675	8	507.911,961 422.131,274	46.052
9	507.930,066 422.118,186	10	507.945,178 422.108,183	18.123

Punct început	X / Y	Punct sfârșit	X / Y	Lungime segment (** (m)
2	507.712,301 422.126,382	3	507.787,105 422.099,835	79.375
4	507.793,705 422.097,361	5	507.844,834 422.079,347	54.21
6	507.866,016 422.090,084	7	507.880,467 422.097,675	16.323
8	507.911,961 422.131,274	9	507.930,066 422.118,186	22.34
10	507.945,178 422.108,183	11	507.952,512 422.108,589	7.345

Punct început	X / Y	Punct sfârșit	X / Y	Lungime segment (** (m)	Punct început	X / Y	Punct sfârșit	X / Y	Lungime segment (** (m)
11	507.952,512 422.108,589	12	507.956,558 422.124,55	16.466	12	507.956,558 422.124,55	13	507.960,212 422.129,759	6.363
13	507.960,212 422.129,759	14	507.962,573 422.133,616	4.522	14	507.962,573 422.133,616	15	507.961,85 422.143,456	9.867
15	507.961,85 422.143,456	16	507.964,817 422.157,132	13.994	16	507.964,817 422.157,132	17	507.982,352 422.158,828	17.617
17	507.982,352 422.158,828	18	507.985,449 422.163,775	5.836	18	507.985,449 422.163,775	19	507.992,13 422.204,451	41.221
19	507.992,13 422.204,451	20	507.993,19 422.221,551	17.133	20	507.993,19 422.221,551	21	507.992,458 422.239,438	17.902
21	507.992,458 422.239,438	22	507.994,269 422.248,666	9.404	22	507.994,269 422.248,666	23	508.025,951 422.304,853	64.504
23	508.025,951 422.304,853	24	507.877,831 422.355,201	156.443	24	507.877,831 422.355,201	25	507.769,371 422.392,358	114.648
25	507.769,371 422.392,358	26	507.788,942 422.334,602	60.982	26	507.788,942 422.334,602	27	507.789,729 422.307,556	27.057
27	507.789,729 422.307,556	28	507.782,269 422.273,204	35.153	28	507.782,269 422.273,204	29	507.772,127 422.243,68	31.217
29	507.772,127 422.243,68	30	507.873,664 422.333,806	135.766	30	507.873,664 422.333,806	31	507.874,355 422.336,211	2.502
31	507.874,355 422.336,211	32	507.876,688 422.335,521	2.433	32	507.876,688 422.335,521	33	507.875,98 422.333,223	2.405
33	507.875,98 422.333,223	34	507.873,664 422.333,806	2.388	34	507.873,664 422.333,806	35	507.874,17 422.314,477	19.336
35	507.874,17 422.314,477	36	507.874,716 422.316,971	2.553	36	507.874,716 422.316,971	37	507.877,236 422.316,3	2.608
37	507.877,236 422.316,3	38	507.876,615 422.313,863	2.515	38	507.876,615 422.313,863	1	507.874,17 422.314,477	2.521

** Lungimile segmentelor sunt determinate în planul de proiecție Stereo 70 și sunt rotunjite la 1 milimetru.

*** Distanța dintre puncte este formată din segmente cumulate ce sunt mai mici decât valoarea 1 milimetru.

**DATE DESPRE IMOBILUL NR. 1402**

Oficiul de Cadastru și Publicitate Imobiliară ARGES
Biroul de Cadastru și Publicitate Imobiliară Campulung

A. Partea I. Descrierea imobilului

TEREN Extravilan

Adresa: Jud. Arges

Nr. Crt	Nr cadastral Nr. topografic	Suprafața* (mp)	Observații / Referințe
A1		3.054	Sector cadastral:21 Teren neimprejmuit;

B. Partea II. Proprietari și acte

Inscrieri privitoare la dreptul de proprietate și alte drepturi reale	Referințe
/	
Act Normativ nr. 7, din 13/03/1996 emis de PARLAMENT (art. 13 alin. 15);	
B1	A1
Inscrierea provizorie, drept de PROPRIETATE, dobandit prin Lege, cota actuala 1/1, cota initiala 1/1 1) COMUNA VALEA MARE PRAVAT, CIF:5010196	

C. Partea III. SARCINI .

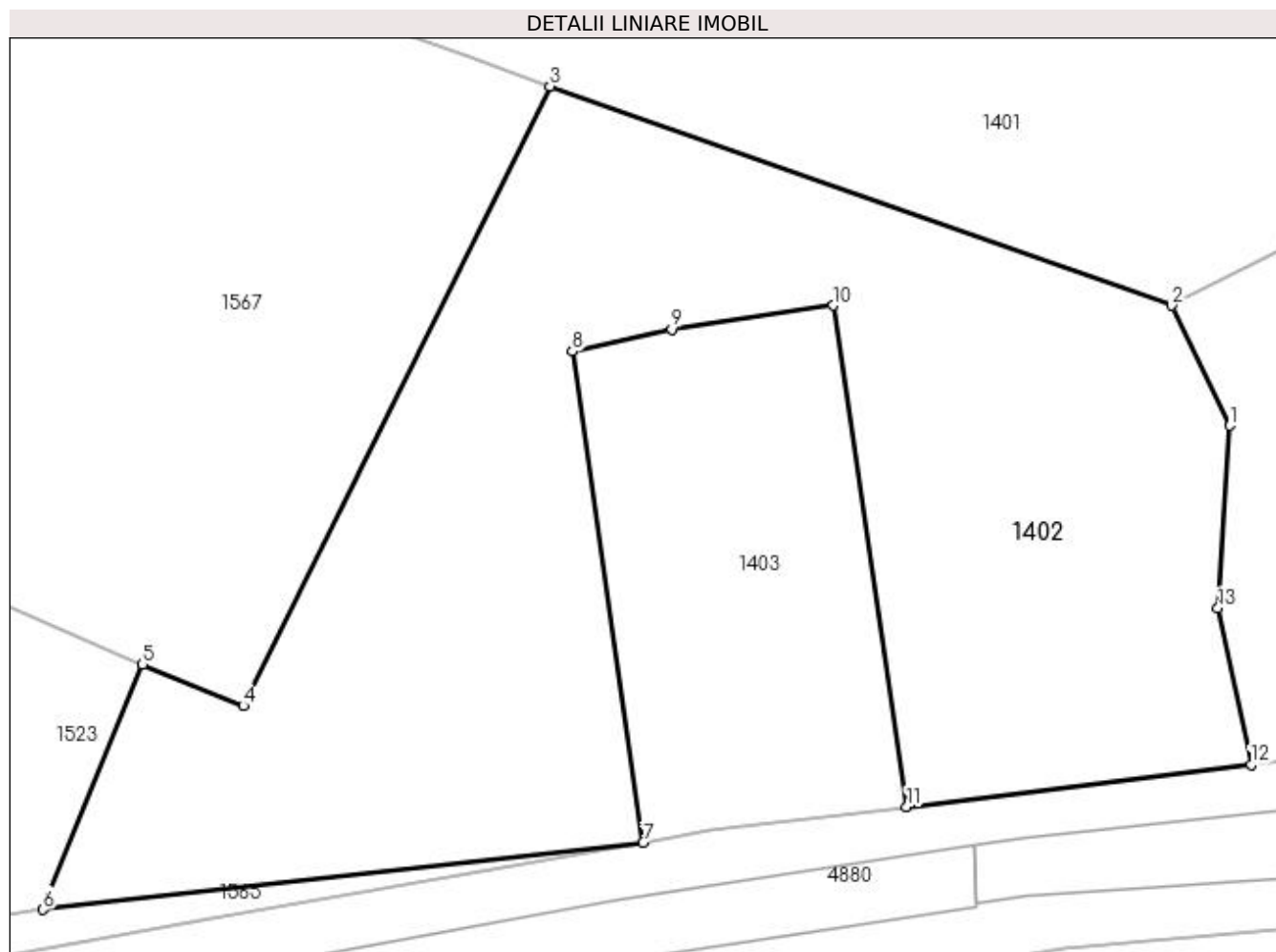
Inscrieri privind dezmembramintele dreptului de proprietate, drepturi reale de garanție și sarcini	Referințe
NU SUNT	

Anexa Nr. 1 La Partea I

Teren

Nr cadastral	Suprafața (mp)*	Observații / Referințe
	3.054	

* Suprafața este determinată în planul de proiecție Stereo 70.



Date referitoare la teren

Crt	Categorie folosință	Intravilan	Suprafața (mp)	Tarla	Parcelă	Nr. topo	Observații / Referințe
1	pașune	NU	3.054	38	666-668	-	pașune împădurită

Lungime Segmente

1) Valorile lungimilor segmentelor sunt obținute din proiecție în plan.

Punct început	X / Y	Punct sfârșit	X / Y	Lungime segment (** (m)
1	507.849,639 422.069,476	2	507.844,834 422.079,347	10.978
2	507.844,834 422.079,347	3	507.793,705 422.097,361	54.21
3	507.793,705 422.097,361	4	507.768,48 422.046,44	56.826
4	507.768,48 422.046,44	5	507.760,211 422.049,827	8.936
5	507.760,211 422.049,827	6	507.752,031 422.029,697	21.729

Punct început	X / Y	Punct sfârșit	X / Y	Lungime segment (** (m)
6	507.752,031 422.029,697	7	507.801,375 422.035,192	49.649
7	507.801,375 422.035,192	8	507.795,563 422.075,587	40.811
8	507.795,563 422.075,587	9	507.803,746 422.077,388	8.379
9	507.803,746 422.077,388	10	507.816,979 422.079,352	13.378
10	507.816,979 422.079,352	11	507.823,044 422.038,138	41.658
11	507.823,044 422.038,138	12	507.851,374 422.041,601	28.541
12	507.851,374 422.041,601	13	507.848,638 422.054,466	13.153
13	507.848,638 422.054,466	1	507.849,639 422.069,476	15.043

** Lungimile segmentelor sunt determinate în planul de proiecție Stereo 70 și sunt rotunjite la 1 milimetru.

*** Distanța dintre puncte este formată din segmente cumulate ce sunt mai mici decât valoarea 1 milimetru.

**DATE DESPRE IMOBILUL NR. 1403**

Oficiul de Cadastru și Publicitate Imobiliară ARGES
Biroul de Cadastru și Publicitate Imobiliară Campulung

A. Partea I. Descrierea imobilului

TEREN Extravilan

Adresa: Jud. Arges, Punct Nita al Vetii

Nr. Crt	Nr cadastral Nr. topografic	Suprafața* (mp)	Observații / Referințe
A1	81803	900	Sector cadastral:21 Teren neimprejmuit;

B. Partea II. Proprietari și acte

Inscrieri privitoare la dreptul de proprietate și alte drepturi reale	Referințe
10558 / 19/06/2020	
Act Notarial nr. 68, din 19/06/2020 emis de Zipisi Cornelia;	
B2	A1
Intabulare, drept de PROPRIETATE-bun propriu, dobandit prin Succesiune, cota actuala 1/1, cota initiala 1/1 1) SOCEANU CONSTANTIN CATALIN	

C. Partea III. SARCINI .

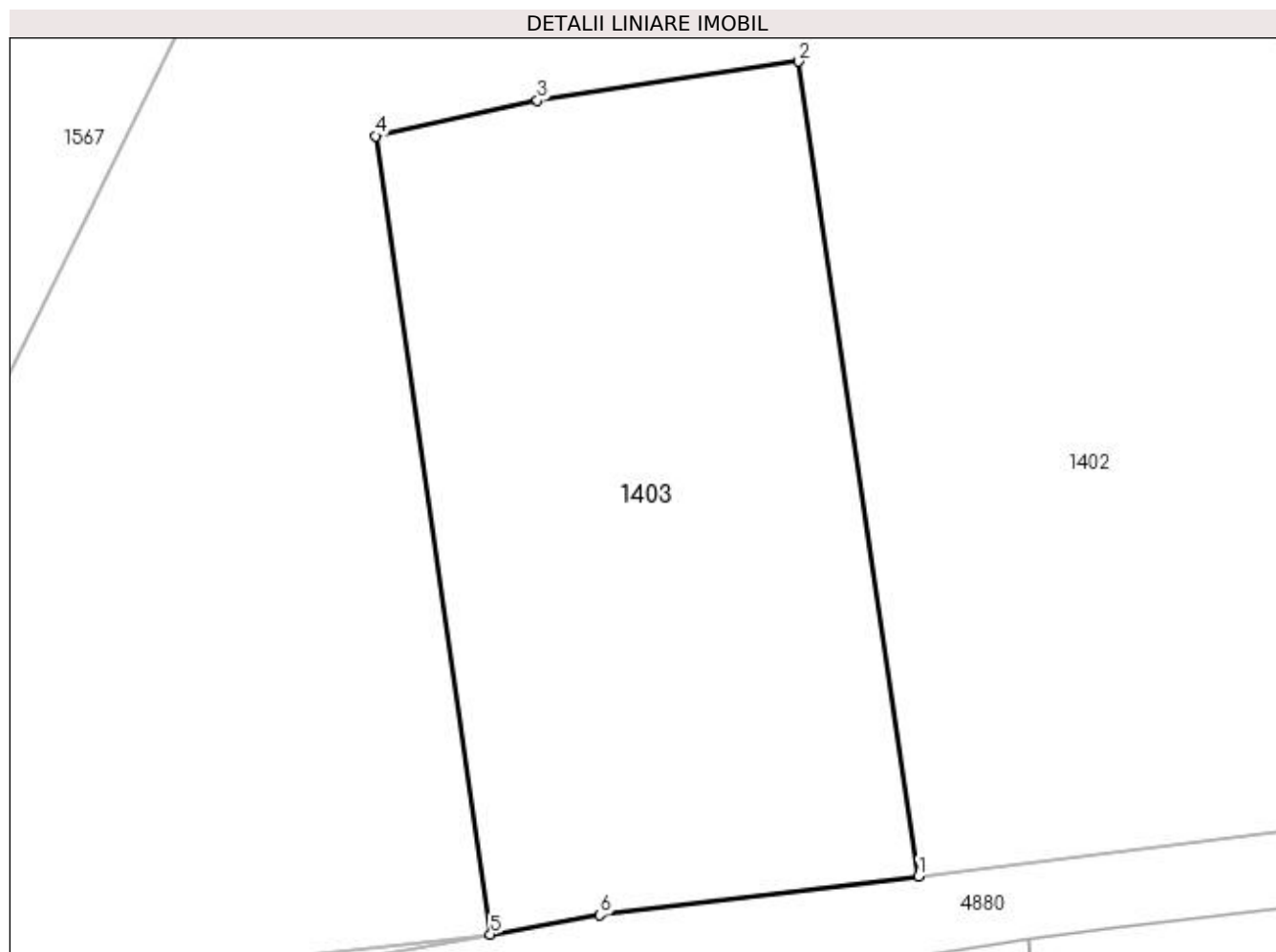
Inscrieri privind dezmembramintele dreptului de proprietate, drepturi reale de garanție și sarcini	Referințe
NU SUNT	

Anexa Nr. 1 La Partea I

Teren

Nr cadastral	Suprafața (mp)*	Observații / Referințe
81803	900	

* Suprafața este determinată în planul de proiecție Stereo 70.



Date referitoare la teren

Crt	Categorie folosință	Intravilan	Suprafața (mp)	Tarla	Parcelă	Nr. topo	Observații / Referințe
1	faneata	NU	900	38	666;668	-	

Lungime Segmente

1) Valorile lungimilor segmentelor sunt obținute din proiecție în plan.

Punct început	X / Y	Punct sfârșit	X / Y	Lungime segment (** (m)
1	507.823,044 422.038,138	2	507.816,979 422.079,352	41.658
2	507.816,979 422.079,352	3	507.803,746 422.077,388	13.378
3	507.803,746 422.077,388	4	507.795,563 422.075,587	8.379
4	507.795,563 422.075,587	5	507.801,375 422.035,192	40.811
5	507.801,375 422.035,192	6	507.806,926 422.036,167	5.636

Punct început	X / Y	Punct sfârșit	X / Y	Lungime segment (** (m)
6	507.806,926 422.036,167	1	507.823,044 422.038,138	16.238

** Lungimile segmentelor sunt determinate în planul de proiecție Stereo 70 și sunt rotunjite la 1 milimetru.

*** Distanța dintre puncte este formată din segmente cumulate ce sunt mai mici decât valoarea 1 milimetru.

**DATE DESPRE IMOBILUL NR. 1404**

Oficiul de Cadastru și Publicitate Imobiliară ARGES
Biroul de Cadastru și Publicitate Imobiliară Campulung

A. Partea I. Descrierea imobilului

TEREN Extravilan

Nr. CF vechi:858
Nr. cadastral vechi:1056

Adresa: Jud. Arges, punct "Malul lui Neci "

Nr. Crt	Nr cadastral Nr. topografic	Suprafața* (mp)	Observații / Referințe
A1	82087	4.662	Sector cadastral:21 Teren neimprejmuit;

B. Partea II. Proprietari și acte

Inscrieri privitoare la dreptul de proprietate și alte drepturi reale		Referințe
3762 / 17/02/2022		
Act Notarial nr. 151, din 16/02/2022 emis de TULUCA FILOFTEIA;		
B2	Intabulare, drept de PROPRIETATE-bun comun, dobandit prin Conventie, cota actuala 1/1, cota initiala 1/1 1) FULGA ADRIAN, casatorit cu 2) FULGA LUMINIȚA	A1

C. Partea III. SARCINI .

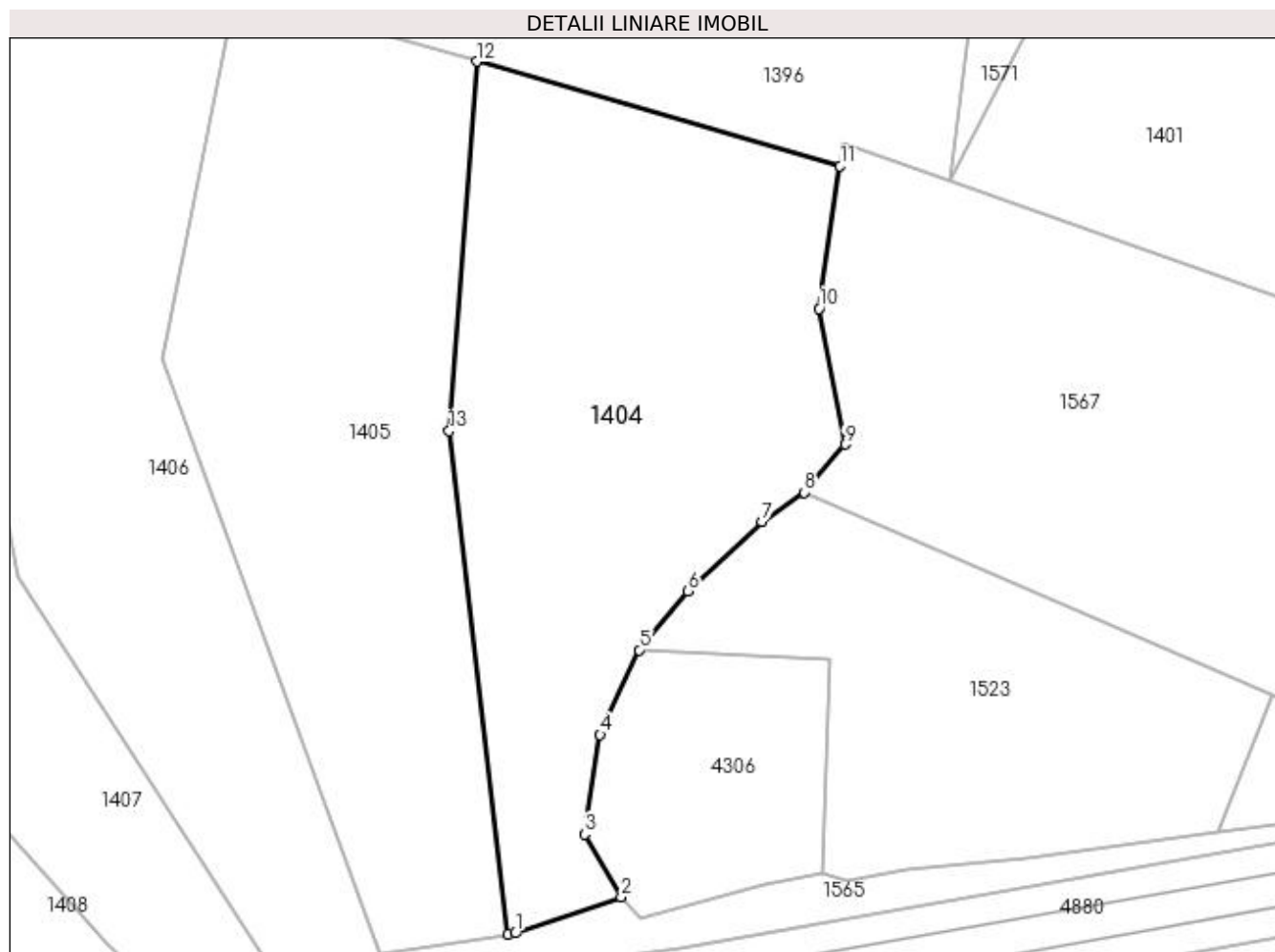
Inscrieri privind dezmembramintele dreptului de proprietate, drepturi reale de garanție și sarcini	Referințe
NU SUNT	

Anexa Nr. 1 La Partea I

Teren

Nr cadastral	Suprafața (mp)*	Observații / Referințe
82087	4.662	

* Suprafața este determinată în planul de proiecție Stereo 70.



Date referitoare la teren

Crt	Categorie folosință	Intra vilan	Suprafața (mp)	Tarla	Parcelă	Nr. topo	Observații / Referințe
1	faneata	NU	4.479	38	662,663	-	
2	neproductiv	NU	183	38	662,663	-	

Lungime Segmente

1) Valorile lungimilor segmentelor sunt obținute din proiecție în plan.

Punct început	X / Y	Punct sfârșit	X / Y	Lungime segment (** (m)
1	507.647,537 422.014,513	2	507.663,27 422.019,852	16.614
2	507.663,27 422.019,852	3	507.657,843 422.029,236	10.84
3	507.657,843 422.029,236	4	507.660,134 422.044,034	14.974
4	507.660,134 422.044,034	5	507.665,946 422.056,655	13.895

Punct început	X / Y	Punct sfârșit	X / Y	Lungime segment (** (m)
5	507.665,946 422.056,655	6	507.673,201 422.065,427	11.383
6	507.673,201 422.065,427	7	507.684,239 422.075,704	15.082
7	507.684,239 422.075,704	8	507.690,52 422.080,09	7.661
8	507.690,52 422.080,09	9	507.696,569 422.087,238	9.364
9	507.696,569 422.087,238	10	507.692,723 422.107,402	20.528
10	507.692,723 422.107,402	11	507.695,866 422.128,622	21.451
11	507.695,866 422.128,622	12	507.641,773 422.144,197	56.291
12	507.641,773 422.144,197	13	507.637,677 422.089,23	55.119
13	507.637,677 422.089,23	14	507.646,379 422.014,34	75.394
14	507.646,379 422.014,34	1	507.647,537 422.014,513	1.171

** Lungimile segmentelor sunt determinate în planul de proiecție Stereo 70 și sunt rotunjite la 1 milimetru.

*** Distanța dintre puncte este formată din segmente cumulate ce sunt mai mici decât valoarea 1 milimetru.

**DATE DESPRE IMOBILUL NR. 1405**

Oficiul de Cadastru și Publicitate Imobiliară ARGES
Biroul de Cadastru și Publicitate Imobiliară Campulung

A. Partea I. Descrierea imobilului

TEREN Extravilan

Nr. CF vechi:922
Nr. cadastral vechi:1127

Adresa: Jud. Arges, pct Malul lui Neci

Nr. Crt	Nr cadastral Nr. topografic	Suprafața* (mp)	Observații / Referințe
A1	81812	4.662	Sector cadastral:21 Teren neimprejmuit;

B. Partea II. Proprietari și acte

Inscrieri privitoare la dreptul de proprietate și alte drepturi reale		Referințe
11877 / 07/10/2008		
Act Notarial nr. 492, din 19/04/1999 emis de notar public Zipisi Cornelia (transcris sub nr. 1487/26.04.1999 la Grefa Judecatoriei Campulung);		
B1	Intabulare, drept de PROPRIETATE-bun comun, dobandit prin Conventie, cota actuala 1/1, cota initiala 1/1 1) NEAGOE ION-GABRIEL , casatorit	A1

C. Partea III. SARCINI

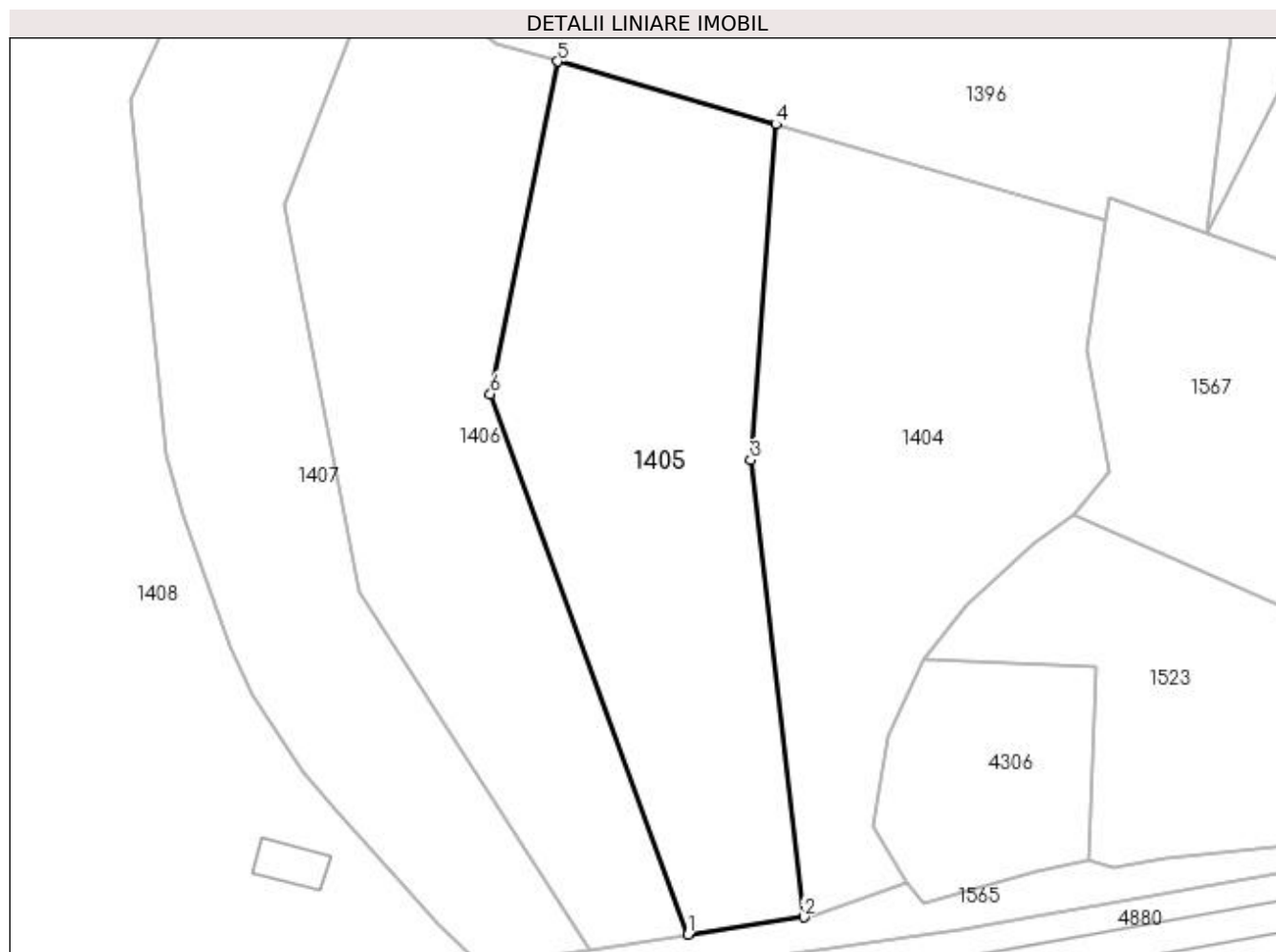
Inscrieri privind dezmembramintele dreptului de proprietate, drepturi reale de garanție și sarcini		Referințe
11877 / 07/10/2008		
Act Notarial nr. 492, din 19/04/1999 emis de notar public Zipisi Cornelia (transcris sub nr. 1487/26.04.1999 la Grefa Judecatoriei Campulung);		
C1	Intabulare, drept de UZUFRUCT VIAGER, dobandit prin Conventie, cota actuala 1/1, cota initiala 1/1 1) FULGA MARIA , vaduva, lipsă CNP 2) SERBAN GRIGORE , lipsă CNP 3) SERBAN GEORGETA , soti, lipsă CNP	A1

Anexa Nr. 1 La Partea I

Teren

Nr cadastral	Suprafața (mp)*	Observații / Referințe
81812	4.662	

* Suprafața este determinată în planul de proiecție Stereo 70.



Date referitoare la teren

Crt	Categorie folosință	Intra vilan	Suprafața (mp)	Tarla	Parcelă	Nr. topo	Observații / Referințe
1	faneata	NU	3.914	38	662,663	-	
2	neproductiv	NU	748	38	662,663	-	

Lungime Segmente

1) Valorile lungimilor segmentelor sunt obținute din proiecție în plan.

Punct început	X / Y	Punct sfârșit	X / Y	Lungime segment (** (m)
1	507.627,405 422.011,5	2	507.646,379 422.014,34	19.185
2	507.646,379 422.014,34	3	507.637,677 422.089,23	75.394
3	507.637,677 422.089,23	4	507.641,773 422.144,197	55.119
4	507.641,773 422.144,197	5	507.605,986 422.154,502	37.241

Punct început	X / Y	Punct sfârșit	X / Y	Lungime segment (** (m)
5	507.605,986 422.154,502	6	507.595,018 422.100,034	55.561
6	507.595,018 422.100,034	1	507.627,405 422.011,5	94.272

** Lungimile segmentelor sunt determinate în planul de proiecție Stereo 70 și sunt rotunjite la 1 milimetru.

*** Distanța dintre puncte este formată din segmente cumulate ce sunt mai mici decât valoarea 1 milimetru.

**DATE DESPRE IMOBILUL NR. 1406**

Oficiul de Cadastru și Publicitate Imobiliară ARGES
 Biroul de Cadastru și Publicitate Imobiliară Campulung

A. Partea I. Descrierea imobilului

TEREN Extravilan

Adresa: Jud. Arges

Nr. Crt	Nr cadastral Nr. topografic	Suprafața* (mp)	Observații / Referințe
A1		Din acte: 18.650 Masurata: 4.662	Sector cadastral:21 Teren neimprejmit; Se scade suprafata de 4662 mp -CF 82089, 4662 mp -CF 81812, 4662 mp-CF 82087

B. Partea II. Proprietari și acte

Inscrieri privitoare la dreptul de proprietate și alte drepturi reale	Referințe
/	
Act Administrativ nr. 11939, din 04/06/1993 emis de CJPSDPAT ARGES;	
B1	A1
Intabulare, drept de PROPRIETATE, dobandit prin Reconstituire, cota actuala 1/1, cota initiala 1/1 1) FULGA MARIA, lipsă CNP	

C. Partea III. SARCINI .

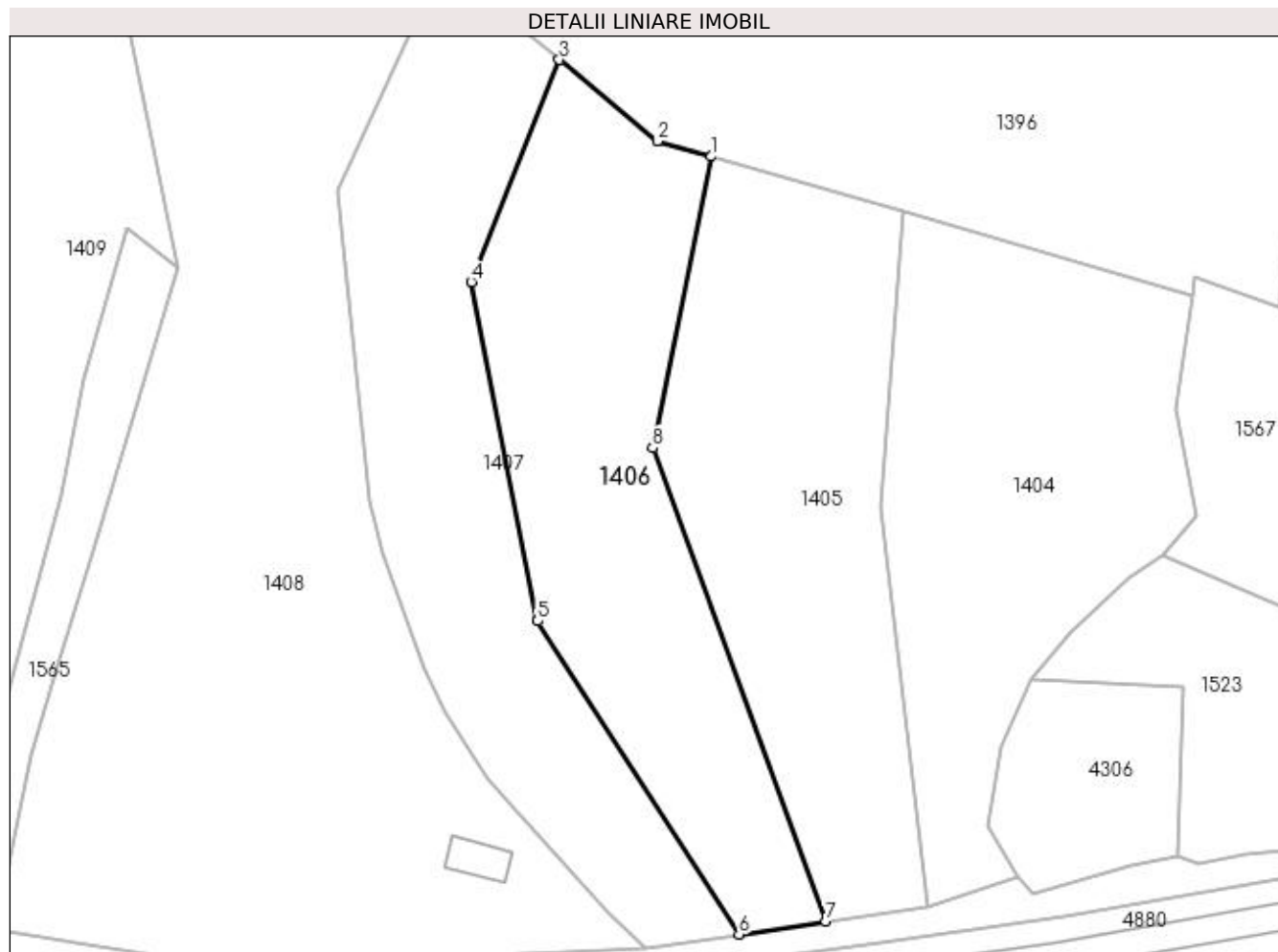
Inscrieri privind dezmembramintele dreptului de proprietate, drepturi reale de garanție și sarcini	Referințe
NU SUNT	

Anexa Nr. 1 La Partea I

Teren

Nr cadastral	Suprafața (mp)*	Observații / Referințe
	Din acte: 18.650 Masurata: 4.662	Se scade suprafata de 4662 mp -CF 82089, 4662 mp -CF 81812, 4662 mp-CF 82087

* Suprafața este determinată în planul de proiecție Stereo 70.



Date referitoare la teren

Crt	Categorie folosință	Intra vilan	Suprafața (mp)	Tarla	Parcelă	Nr. topo	Observații / Referințe
1	faneata	NU	4.662	38	662,664	-	In act se regăsește T10,14 și P669, 658,572

Lungime Segmente

1) Valorile lungimilor segmentelor sunt obținute din proiecție în plan.

Punct început	X / Y	Punct sfârșit	X / Y	Lungime segment (** (m)
1	507.605,986 422.154,502	2	507.595,896 422.157,407	10.5
2	507.595,896 422.157,407	3	507.577,555 422.172,596	23.814
3	507.577,555 422.172,596	4	507.561,124 422.131,074	44.655
4	507.561,124 422.131,074	5	507.573,506 422.067,659	64.613
5	507.573,506 422.067,659	6	507.611,197 422.009,064	69.671

Punct început	X / Y	Punct sfârșit	X / Y	Lungime segment (** (m)
6	507.611,197 422.009,064	7	507.627,405 422.011,5	16.39
7	507.627,405 422.011,5	8	507.595,018 422.100,034	94.272
8	507.595,018 422.100,034	1	507.605,986 422.154,502	55.561

** Lungimile segmentelor sunt determinate în planul de proiecție Stereo 70 și sunt rotunjite la 1 milimetru.

*** Distanța dintre puncte este formată din segmente cumulate ce sunt mai mici decât valoarea 1 milimetru.

**DATE DESPRE IMOBILUL NR. 1407**

Oficiul de Cadastru și Publicitate Imobiliară ARGES
Biroul de Cadastru și Publicitate Imobiliară Campulung

A. Partea I. Descrierea imobilului

TEREN Extravilan

Nr. CF vechi:859
Nr. cadastral vechi:1055

Adresa: Jud. Arges, punct "Malul lui Neci "

Nr. Crt	Nr cadastral Nr. topografic	Suprafața* (mp)	Observații / Referințe
A1	82089	4.662	Sector cadastral:21 Teren neimprejmuit;

B. Partea II. Proprietari și acte

Inscrieri privitoare la dreptul de proprietate și alte drepturi reale		Referințe
2910 / 14/03/2008		
Act Notarial nr. 491, din 19/04/1999 emis de BNP Zipsi Cornelia;		
B1	Intabulare, drept de PROPRIETATE- bun propriu, dobandit prin Conventie, cota actuala 1/1, cota initiala 1/1 1) GÎLCĂ ANTONELA	A1

C. Partea III. SARCINI .

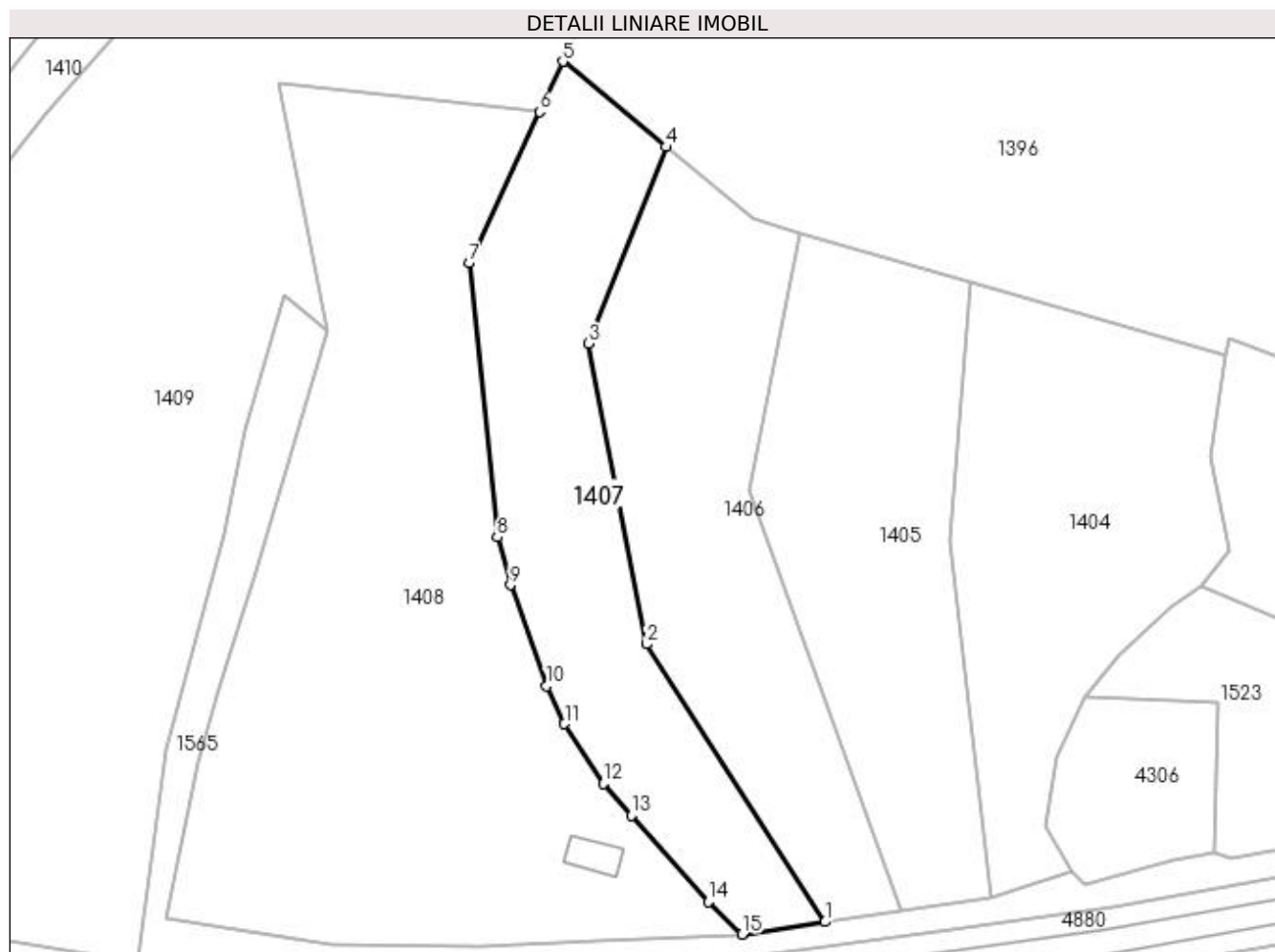
Inscrieri privind dezmembramintele dreptului de proprietate, drepturi reale de garanție și sarcini	Referințe
NU SUNT	

Anexa Nr. 1 La Partea I

Teren

Nr cadastral	Suprafața (mp)*	Observații / Referințe
82089	4.662	

* Suprafața este determinată în planul de proiecție Stereo 70.



Date referitoare la teren

Crt	Categorie folosință	Intra vilan	Suprafața (mp)	Tarla	Parcelă	Nr. topo	Observații / Referințe
1	faneata	NU	4.143	38	662	-	
2	neproductiv	NU	519	38	662	-	

Lungime Segmente

1) Valorile lungimilor segmentelor sunt obținute din proiecție în plan.

Punct început	X / Y	Punct sfârșit	X / Y	Lungime segment (** (m)
1	507.611,197 422.009,064	2	507.573,506 422.067,659	69.671
2	507.573,506 422.067,659	3	507.561,124 422.131,074	64.613
3	507.561,124 422.131,074	4	507.577,555 422.172,596	44.655
4	507.577,555 422.172,596	5	507.555,781 422.190,628	28.271

Punct început	X / Y	Punct sfârșit	X / Y	Lungime segment (** (m)
5	507.555,781 422.190,628	6	507.550,851 422.180,029	11.689
6	507.550,851 422.180,029	7	507.535,985 422.148,066	35.251
7	507.535,985 422.148,066	8	507.541,968 422.090,2	58.174
8	507.541,968 422.090,2	9	507.544,697 422.080,135	10.428
9	507.544,697 422.080,135	10	507.552,396 422.058,828	22.655
10	507.552,396 422.058,828	11	507.556,147 422.050,843	8.822
11	507.556,147 422.050,843	12	507.564,381 422.038,199	15.089
12	507.564,381 422.038,199	13	507.570,239 422.031,454	8.934
13	507.570,239 422.031,454	14	507.586,544 422.013,232	24.452
14	507.586,544 422.013,232	15	507.593,608 422.006,403	9.825
15	507.593,608 422.006,403	1	507.611,197 422.009,064	17.789

** Lungimile segmentelor sunt determinate în planul de proiecție Stereo 70 și sunt rotunjite la 1 milimetru.

*** Distanța dintre puncte este formată din segmente cumulate ce sunt mai mici decât valoarea 1 milimetru.

**DATE DESPRE IMOBILUL NR. 1408**

Oficiul de Cadastru și Publicitate Imobiliară ARGES
Biroul de Cadastru și Publicitate Imobiliară Campulung

A. Partea I. Descrierea imobilului

TEREN Extravilan

Nr. CF vechi:231
Nr. cadastral vechi:390

Adresa: Jud. Arges, punct Malul lui Neci

Nr. Crt	Nr cadastral Nr. topografic	Suprafata* (mp)	Observatii / Referinte
A1	82008	10.601	Sector cadastral:21 Teren neimprejmuit;

Construcții

Crt	Nr cadastral Nr. topografic	Adresa	Observatii / Referinte
A1.1		Jud. Arges, punct Malul lui Neci	Nr. niveluri:1; S. construita la sol:69 mp; S. construita desfasurata:69 mp;

B. Partea II. Proprietari și acte

Inscrieri privitoare la dreptul de proprietate și alte drepturi reale		Referințe
2571 / 15/07/2003		
Act Notarial nr. 2276, din 10/07/2003 emis de BNP TULUCA FILOFTEIA;		
B1	Intabulare, drept de PROPRIETATE, dobandit prin Conventie, cota actuala 1/1, cota initiala 1/1 1) FULGA DUMITRU, casatorit cu 2) FULGA ECATERINA, lipsă CNP	A1
/		
Act Normativ nr. 7, din 13/03/1996 emis de PARLAMENT (art. 12 alin. 16);		
B2	Intabulare, drept de PROPRIETATE, dobandit prin Construire, cota actuala 1/1, cota initiala 1/1 1) FULGA DUMITRU 2) FULGA ECATERINA, lipsă CNP	A1.1

C. Partea III. SARCINI .

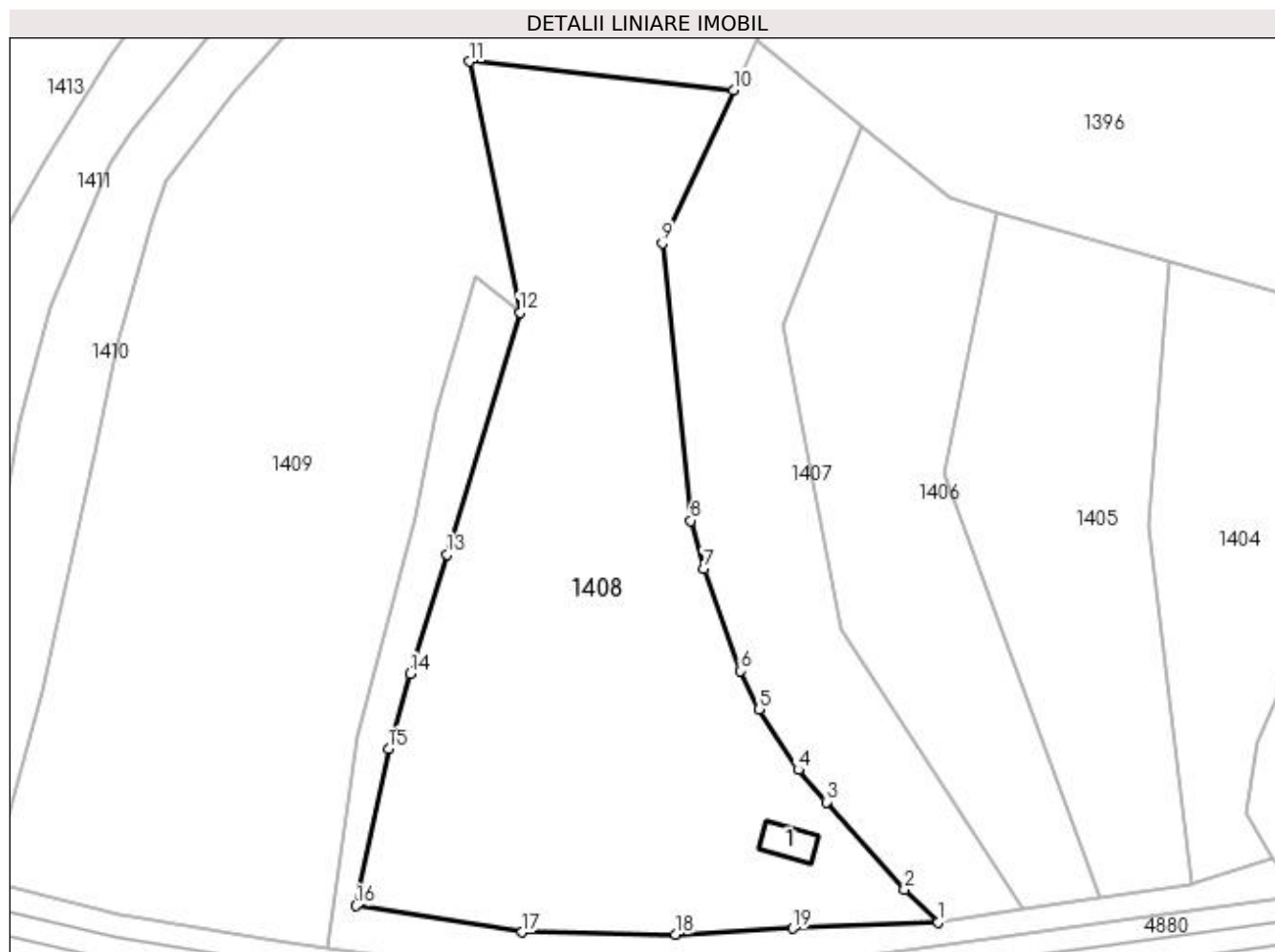
Inscrieri privind dezmembramintele dreptului de proprietate, drepturi reale de garanție și sarcini	Referințe
NU SUNT	

Anexa Nr. 1 La Partea I

Teren

Nr cadastral	Suprafața (mp)*	Observații / Referințe
82008	10.601	

* Suprafața este determinată în planul de proiecție Stereo 70.



Date referitoare la teren

Crt	Categorie folosință	Intra vilan	Suprafața (mp)	Tarla	Parcelă	Nr. topo	Observații / Referințe
1	faneata	NU	10.601	38	660;661	-	

Date referitoare la construcții

Crt	Număr	Destinație construcție	Supraf. (mp)	Situație juridică	Observații / Referințe
A1.1		construcții anexa	69	Cu acte	Nr. niveluri:1; S. construita la sol:69 mp; S. construita desfasurata:69 mp;

Lungime Segmente

1) Valorile lungimilor segmentelor sunt obținute din proiecție în plan.

Punct început	X / Y	Punct sfârșit	X / Y	Lungime segment (** (m)
1	507.593,608 422.006,403	2	507.586,544 422.013,232	9.825
2	507.586,544 422.013,232	3	507.570,239 422.031,454	24.452
3	507.570,239 422.031,454	4	507.564,381 422.038,199	8.934
4	507.564,381 422.038,199	5	507.556,147 422.050,843	15.089

Punct început	X / Y	Punct sfârșit	X / Y	Lungime segment (** (m)
5	507.556,147 422.050,843	6	507.552,396 422.058,828	8.822
6	507.552,396 422.058,828	7	507.544,697 422.080,135	22.655
7	507.544,697 422.080,135	8	507.541,968 422.090,2	10.428
8	507.541,968 422.090,2	9	507.535,985 422.148,066	58.174
9	507.535,985 422.148,066	10	507.550,851 422.180,029	35.251
10	507.550,851 422.180,029	11	507.495,642 422.186,024	55.534
11	507.495,642 422.186,024	12	507.506,267 422.133,627	53.463
12	507.506,267 422.133,627	13	507.491,072 422.083,174	52.691
13	507.491,072 422.083,174	14	507.483,291 422.058,275	26.086
14	507.483,291 422.058,275	15	507.478,818 422.042,612	16.289
15	507.478,818 422.042,612	16	507.472,031 422.009,829	33.478
16	507.472,031 422.009,829	17	507.506,726 422.004,26	35.139
17	507.506,726 422.004,26	18	507.538,696 422.003,835	31.973
18	507.538,696 422.003,835	19	507.563,237 422.005,097	24.573
19	507.563,237 422.005,097	1	507.593,608 422.006,403	30.399

** Lungimile segmentelor sunt determinate în planul de proiecție Stereo 70 și sunt rotunjite la 1 milimetru.

*** Distanța dintre puncte este formată din segmente cumulate ce sunt mai mici decât valoarea 1 milimetru.

**DATE DESPRE IMOBILUL NR. 1409**

Oficiul de Cadastru și Publicitate Imobiliară ARGES
Biroul de Cadastru și Publicitate Imobiliară Campulung

A. Partea I. Descrierea imobilului

TEREN Extravilan

Adresa: Jud. Arges, punct Malul lui Neci

Nr. Crt	Nr cadastral Nr. topografic	Suprafața* (mp)	Observații / Referințe
A1		16.471	Sector cadastral:21 Teren neimprejmuit;

B. Partea II. Proprietari și acte

Inscrieri privitoare la dreptul de proprietate și alte drepturi reale		Referințe
/		
Act Normativ nr. 7, din 13/03/1996 emis de PARLAMENT (art. 13 alin. 15);		
B1	Inscrierea provizorie, drept de PROPRIETATE, dobandit prin Lege, cota actuala 1/1, cota initiala 1/1 1) COMUNA VALEA MARE PRAVAT, CIF:5010196	A1

C. Partea III. SARCINI .

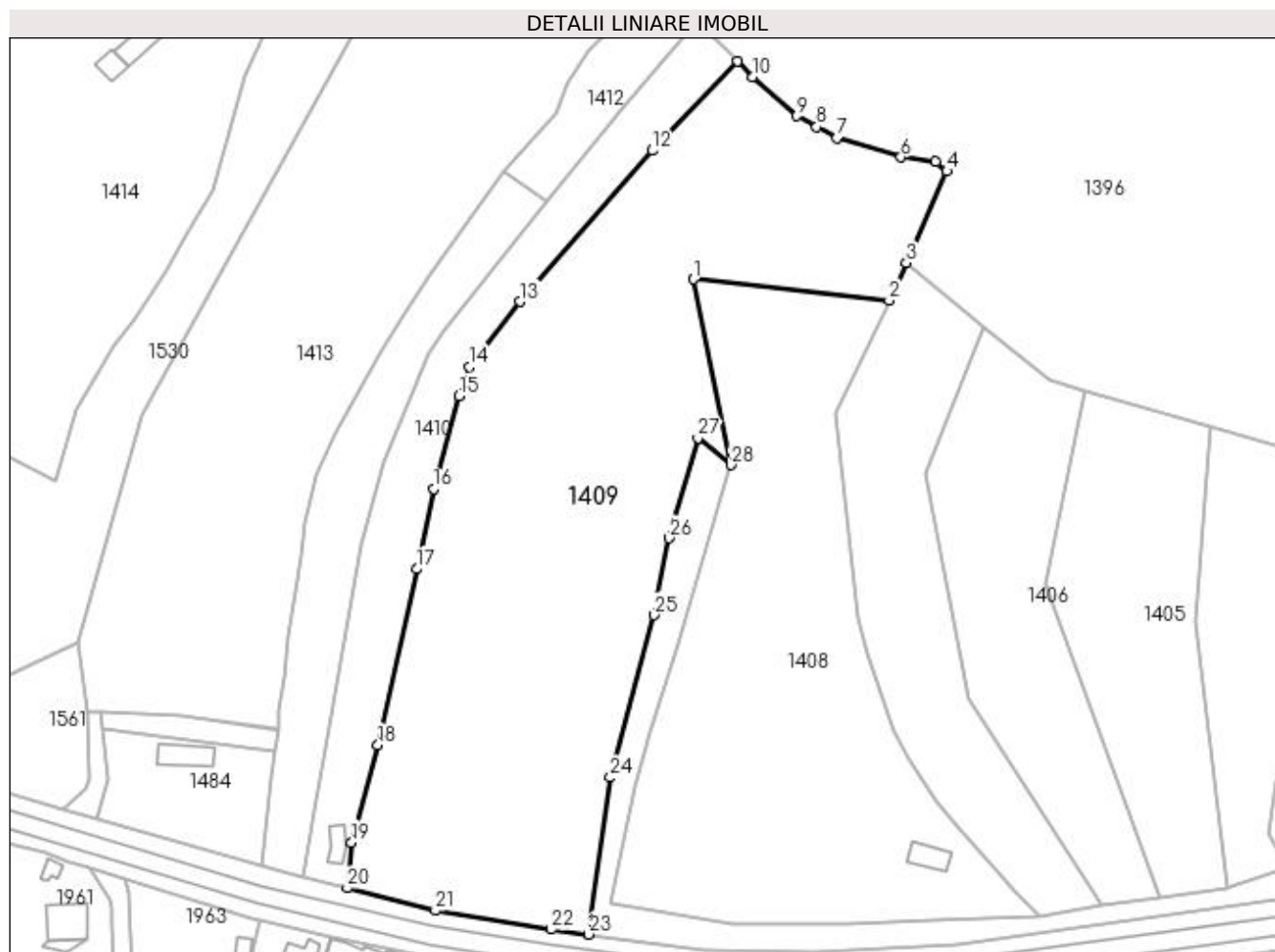
Inscrieri privind dezmembramintele dreptului de proprietate, drepturi reale de garanție și sarcini	Referințe
NU SUNT	

Anexa Nr. 1 La Partea I

Teren

Nr cadastral	Suprafața (mp)*	Observații / Referințe
	16.471	

* Suprafața este determinată în planul de proiecție Stereo 70.



Date referitoare la teren

Crt	Categorie folosință	Intra vilan	Suprafața (mp)	Tarla	Parcelă	Nr. topo	Observații / Referințe
1	pasune	NU	6.409	38	660;661	-	Pășune împădurită
2	faneata	NU	10.062	38	660	-	

Lungime Segmente

1) Valorile lungimilor segmentelor sunt obținute din proiecție în plan.

Punct început	X / Y	Punct sfârșit	X / Y	Lungime segment (** (m)
1	507.495,642 422.186,024	2	507.550,851 422.180,029	55.534
3	507.555,781 422.190,628	4	507.567,192 422.216,517	28.292
5	507.564,038 422.219,207	6	507.554,211 422.220,504	9.912
7	507.536,119 422.225,931	8	507.530,446 422.229,041	6.47

Punct început	X / Y	Punct sfârșit	X / Y	Lungime segment (** (m)
2	507.550,851 422.180,029	3	507.555,781 422.190,628	11.689
4	507.567,192 422.216,517	5	507.564,038 422.219,207	4.145
6	507.554,211 422.220,504	7	507.536,119 422.225,931	18.888
8	507.530,446 422.229,041	9	507.524,862 422.232,103	6.368

Punct început	X / Y	Punct sfârșit	X / Y	Lungime segment (** (m)	Punct început	X / Y	Punct sfârșit	X / Y	Lungime segment (** (m)
9	507.524,862 422.232,103	10	507.512,215 422.243,193	16.821	10	507.512,215 422.243,193	11	507.507,974 422.247,505	6.048
11	507.507,974 422.247,505	12	507.483,98 422.222,376	34.744	12	507.483,98 422.222,376	13	507.446,621 422.179,652	56.754
13	507.446,621 422.179,652	14	507.432,224 422.161,235	23.376	14	507.432,224 422.161,235	15	507.429,457 422.153,103	8.59
15	507.429,457 422.153,103	16	507.422,138 422.126,869	27.236	16	507.422,138 422.126,869	17	507.417,367 422.104,205	23.161
17	507.417,367 422.104,205	18	507.406,416 422.054,479	50.918	18	507.406,416 422.054,479	19	507.399,088 422.027,01	28.43
19	507.399,088 422.027,01	20	507.397,834 422.014,16	12.911	20	507.397,834 422.014,16	21	507.422,672 422.007,784	25.643
21	507.422,672 422.007,784	22	507.455,487 422.002,451	33.246	22	507.455,487 422.002,451	23	507.466,023 422.001,071	10.626
23	507.466,023 422.001,071	24	507.472,131 422.045,365	44.713	24	507.472,131 422.045,365	25	507.484,5 422.091,187	47.462
25	507.484,5 422.091,187	26	507.488,812 422.112,964	22.2	26	507.488,812 422.112,964	27	507.496,883 422.141,215	29.381
27	507.496,883 422.141,215	28	507.506,267 422.133,627	12.068	28	507.506,267 422.133,627	1	507.495,642 422.186,024	53.463

** Lungimile segmentelor sunt determinate în planul de proiecție Stereo 70 și sunt rotunjite la 1 milimetru.

*** Distanța dintre puncte este formată din segmente cumulate ce sunt mai mici decât valoarea 1 milimetru.

**DATE DESPRE IMOBILUL NR. 1410**

Oficiul de Cadastru și Publicitate Imobiliară ARGES
Biroul de Cadastru și Publicitate Imobiliară Campulung

A. Partea I. Descrierea imobilului

TEREN Extravilan

Adresa: Jud. Arges, Punctul,,La Grecu'

Nr. Crt	Nr cadastral Nr. topografic	Suprafața* (mp)	Observații / Referințe
A1	82285	3.778	Sector cadastral:21 Teren neimpregmuit;

Construcții

Crt	Nr cadastral Nr. topografic	Adresa	Observații / Referințe
A1.1		Jud. Arges, Punctul,,La Grecu'	Nr. niveluri:1; S. construita la sol:46 mp; S. construita desfasurata:46 mp;

B. Partea II. Proprietari și acte

Inscrieri privitoare la dreptul de proprietate și alte drepturi reale		Referințe
14787 / 26/08/2020		
Act Administrativ nr. 3770, din 23/09/2020 emis de PRIMARIA VALEA MARE PRAVAT (act administrativ nr 3770 din 14.08.2020, emis de PRIMARIA VALEA MARE PRAVAT;act notarial nr 413 din 30.08.1995, emis de NOTARIAT DE STAT LOCAL CAMPULUNG;act notarial nr 29 din 13.02.2020, emis de SPN CIRSTOIU VALERICA SI CIRSTOIU MARIN;act notarial nr 217 din 10.09.2001, emis de BANP TULUCA FILOFTEIA SI IONESCU CORNELIA;inscris sub semnatura privata nr PV din 25.08.2020, emis de TICA RODICA);		
B1	Intabulare, drept de PROPRIETATE-bun propriu, dobandit prin Succesiune, cota actuala 1/3, cota initiala 1/3 1) COȘLEACĂRĂ ILEANA	A1
B2	Intabulare, drept de PROPRIETATE-bun propriu, dobandit prin Succesiune, cota actuala 1/3, cota initiala 1/3 1) VINTILĂ IOAN-BOGDAN	A1
B3	Intabulare, drept de PROPRIETATE-bun propriu, dobandit prin Succesiune, cota actuala 3/12, cota initiala 3/12 1) POPESCU IOAN CĂTĂLIN	A1
B4	Intabulare, drept de PROPRIETATE-bun propriu, dobandit prin Succesiune, cota actuala 1/12, cota initiala 1/12 1) POPESCU ROMULUS ION CORNELUS	A1
/		
Act Normativ nr. 7, din 13/03/1996 emis de PARLAMENT (art.12,alin.16);		
B5	Intabulare, drept de PROPRIETATE, dobandit prin Construire, cota actuala 1/1, cota initiala 1/1 1) COȘLEACĂRĂ ILEANA 2) VINTILĂ IOAN-BOGDAN 3) POPESCU IOAN CĂTĂLIN 4) POPESCU ROMULUS ION CORNELUS	A1.1

C. Partea III. SARCINI .

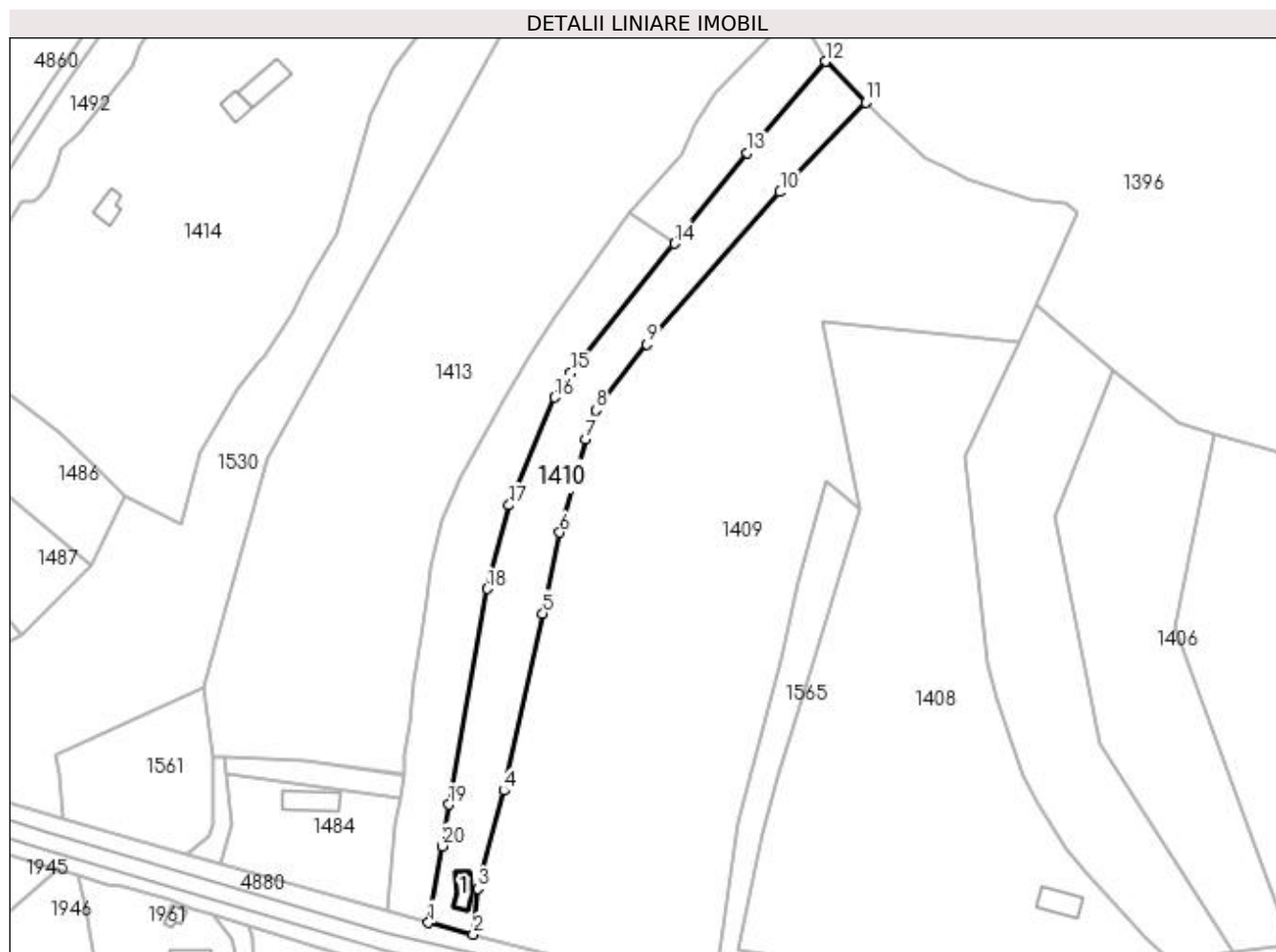
Inscrieri privind dezmembramintele dreptului de proprietate, drepturi reale de garanție și sarcini	Referințe
NU SUNT	

Anexa Nr. 1 La Partea I

Teren

Nr cadastral	Suprafața (mp)*	Observații / Referințe
82285	3.778	

* Suprafața este determinată în planul de proiecție Stereo 70.



Date referitoare la teren

Crt	Categorie folosință	Intra vilan	Suprafața (mp)	Tarla	Parcelă	Nr. topo	Observații / Referințe
1	faneata	NU	2.670	38	660	-	
2	pasune	NU	1.108	38	660	-	

Date referitoare la construcții

Crt	Număr	Destinație construcție	Supraf. (mp)	Situație juridică	Observații / Referințe
A1.1		constructii anexa	46	Cu acte	Nr. niveluri:1; S. construita la sol:46 mp; S. construita desfasurata:46 mp;

Lungime Segmente

1) Valorile lungimilor segmentelor sunt obținute din proiecție în plan.

Punct început	X / Y	Punct sfârșit	X / Y	Lungime segment (** (m)
1	507.385,317 422.017,373	2	507.397,834 422.014,16	12.923
2	507.397,834 422.014,16	3	507.399,088 422.027,01	12.911
3	507.399,088 422.027,01	4	507.406,416 422.054,479	28.43

Punct început	X / Y	Punct sfârșit	X / Y	Lungime segment (** (m)
4	507.406,416 422.054,479	5	507.417,367 422.104,205	50.918
5	507.417,367 422.104,205	6	507.422,138 422.126,869	23.161
6	507.422,138 422.126,869	7	507.429,457 422.153,103	27.236
7	507.429,457 422.153,103	8	507.432,224 422.161,235	8.59
8	507.432,224 422.161,235	9	507.446,621 422.179,652	23.376
9	507.446,621 422.179,652	10	507.483,98 422.222,376	56.754
10	507.483,98 422.222,376	11	507.507,974 422.247,505	34.744
11	507.507,974 422.247,505	12	507.496,667 422.258,999	16.123
12	507.496,667 422.258,999	13	507.474,719 422.233,416	33.708
13	507.474,719 422.233,416	14	507.454,33 422.207,946	32.626
14	507.454,33 422.207,946	15	507.425,303 422.171,685	46.448
15	507.425,303 422.171,685	16	507.420,666 422.164,823	8.282
16	507.420,666 422.164,823	17	507.407,906 422.134,501	32.897
17	507.407,906 422.134,501	18	507.401,839 422.111,101	24.174
18	507.401,839 422.111,101	19	507.390,996 422.050,548	61.516
19	507.390,996 422.050,548	20	507.389,045 422.038,886	11.824
20	507.389,045 422.038,886	1	507.385,317 422.017,373	21.834

** Lungimile segmentelor sunt determinate în planul de proiecție Stereo 70 și sunt rotunjite la 1 milimetru.

*** Distanța dintre puncte este formată din segmente cumulate ce sunt mai mici decât valoarea 1 milimetru.

**DATE DESPRE IMOBILUL NR. 1411**

Oficiul de Cadastru și Publicitate Imobiliară ARGES
Biroul de Cadastru și Publicitate Imobiliară Campulung

A. Partea I. Descrierea imobilului

TEREN Extravilan

Nr. CF vechi:749
Nr. cadastral vechi:975

Adresa: Jud. Arges, PunctMalu Neci

Nr. Crt	Nr cadastral Nr. topografic	Suprafata* (mp)	Observatii / Referinte
A1	81189	3.040	Sector cadastral:21 Teren neimprejmuit;

B. Partea II. Proprietari și acte

Inscrieri privitoare la dreptul de proprietate și alte drepturi reale		Referințe
12694 / 14/09/2015		
Act Notarial nr. 94, din 11/09/2015 emis de TULUCA FILOFTEIA (act de lichidare a regimului comunitatii legale nr. 1226/11.09.2015 emis de notar public Tuluca Filofteia);		
B4	Intabulare, drept de PROPRIETATE, dobandit prin Succesiune, cota actuala 3/8, cota initiala 3/8 1) VINTILĂ DORIN	A1
B5	Intabulare, drept de PROPRIETATE, dobandit prin Succesiune, cota actuala 3/8, cota initiala 3/8 1) TĂMAȘI MARIA- SOFICA	A1
15143 / 17/10/2017		
Act Notarial nr. 161/2017, din 12/10/2017 emis de Ionescu Cornelia;		
B6	Intabulare, drept de PROPRIETATE, dobandit prin Succesiune, cota actuala 1/8, cota initiala 1/8 1) VINTILĂ DORIN	A1
B7	Intabulare, drept de PROPRIETATE, dobandit prin Succesiune, cota actuala 1/8, cota initiala 1/8 1) TĂMAȘI MARIA- SOFICA	A1

C. Partea III. SARCINI .

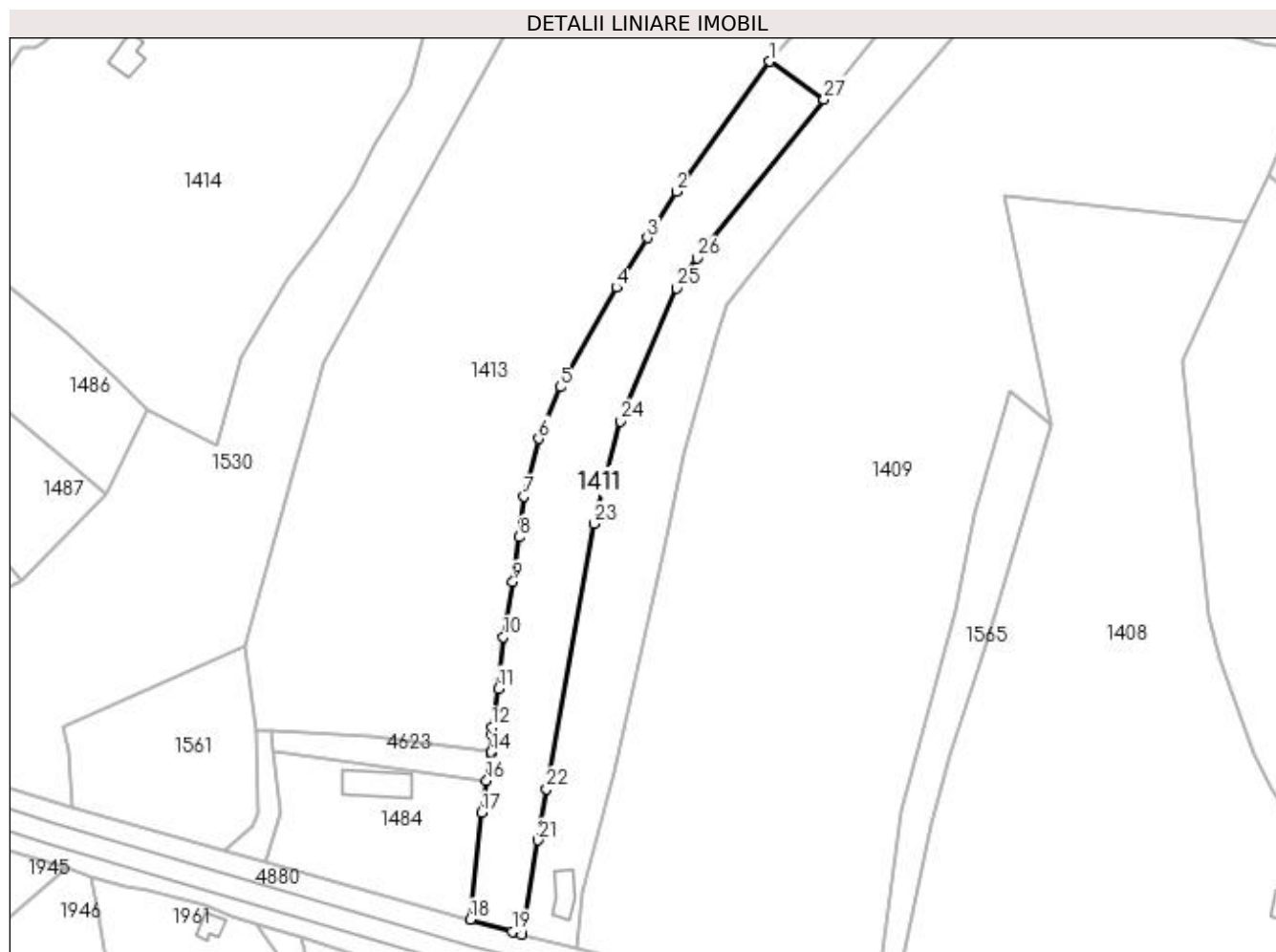
Inscrieri privind dezmembramintele dreptului de proprietate, drepturi reale de garanție și sarcini	Referințe
NU SUNT	

Anexa Nr. 1 La Partea I

Teren

Nr cadastral	Suprafața (mp)*	Observații / Referințe
81189	3.040	

* Suprafața este determinată în planul de proiecție Stereo 70.



Date referitoare la teren

Crt	Categorie folosință	Intra vilan	Suprafața (mp)	Tarla	Parcelă	Nr. topo	Observații / Referințe
1	faneata	NU	3.040	38	660	-	Fara gard pe laturile nordica si estica

Lungime Segmente

1) Valorile lungimilor segmentelor sunt obținute din proiecție în plan.

Punct început	X / Y	Punct sfârșit	X / Y	Lungime segment (** (m)
1	507.441,891 422.216,6	2	507.420,581 422.186,955	36.509
3	507.413,98 422.176,347	4	507.406,918 422.165,012	13.355
5	507.394,059 422.142,261	6	507.389,146 422.130,5	12.746
7	507.385,78 422.117,274	8	507.384,692 422.108,051	9.287
9	507.383,262 422.097,794	10	507.381,084 422.085,227	12.754

Punct început	X / Y	Punct sfârșit	X / Y	Lungime segment (** (m)
2	507.420,581 422.186,955	3	507.413,98 422.176,347	12.494
4	507.406,918 422.165,012	5	507.394,059 422.142,261	26.134
6	507.389,146 422.130,5	7	507.385,78 422.117,274	13.648
8	507.384,692 422.108,051	9	507.383,262 422.097,794	10.356
10	507.381,084 422.085,227	11	507.379,958 422.073,481	11.8

Punct început	X / Y	Punct sfârșit	X / Y	Lungime segment (** (m)
11	507.379,958 422.073,481	12	507.378,422 422.064,61	9.003
13	507.378,529 422.063,019	14	507.378,32 422.058,981	4.043
15	507.378,301 422.058,627	16	507.377,312 422.052,522	6.185
17	507.376,113 422.045,123	18	507.373,529 422.020,696	24.563
19	507.383,11 422.017,94	20	507.385,317 422.017,373	2.279
21	507.389,045 422.038,886	22	507.390,996 422.050,548	11.824
23	507.401,839 422.111,101	24	507.407,906 422.134,501	24.174
25	507.420,666 422.164,823	26	507.425,303 422.171,685	8.282
27	507.454,33 422.207,946	1	507.441,891 422.216,6	15.153

Punct început	X / Y	Punct sfârșit	X / Y	Lungime segment (** (m)
12	507.378,422 422.064,61	13	507.378,529 422.063,019	1.595
14	507.378,32 422.058,981	15	507.378,301 422.058,627	0.355
16	507.377,312 422.052,522	17	507.376,113 422.045,123	7.496
18	507.373,529 422.020,696	19	507.383,11 422.017,94	9.97
20	507.385,317 422.017,373	21	507.389,045 422.038,886	21.834
22	507.390,996 422.050,548	23	507.401,839 422.111,101	61.516
24	507.407,906 422.134,501	25	507.420,666 422.164,823	32.897
26	507.425,303 422.171,685	27	507.454,33 422.207,946	46.448

** Lungimile segmentelor sunt determinate în planul de proiecție Stereo 70 și sunt rotunjite la 1 milimetru.

*** Distanța dintre puncte este formată din segmente cumulate ce sunt mai mici decât valoarea 1 milimetru.

**DATE DESPRE IMOBILUL NR. 1412**

Oficiul de Cadastru și Publicitate Imobiliară ARGES
Biroul de Cadastru și Publicitate Imobiliară Campulung

A. Partea I. Descrierea imobilului

TEREN Extravilan

Adresa: Jud. Arges, punctMalul Neci

Nr. Crt	Nr cadastral Nr. topografic	Suprafața* (mp)	Observații / Referințe
A1	81806	1.110	Sector cadastral:21 Teren neimprejmuit;

B. Partea II. Proprietari și acte

Inscrieri privitoare la dreptul de proprietate și alte drepturi reale	Referințe
5304 / 11/03/2020	
Act Notarial nr. 1148, din 20/12/1947 emis de Tribunalul Judetului Arges (act administrativ nr 59 din 24.02.2020, emis de Primaria Valea Mare Pravat;act administrativ nr 58 din 08.01.2020, emis de Primaria Valea Mare Pravat;act administrativ nr 61 din 08.01.2020, emis de Primaria Valea Mare Pravat);	
B1	A1
Intabulare, drept de PROPRIETATE, dobandit prin Conventie, cota actuala 1/1, cota initiala 1/1	
1) VINTILA GHEORGHE DEFUNCT:Da	

C. Partea III. SARCINI .

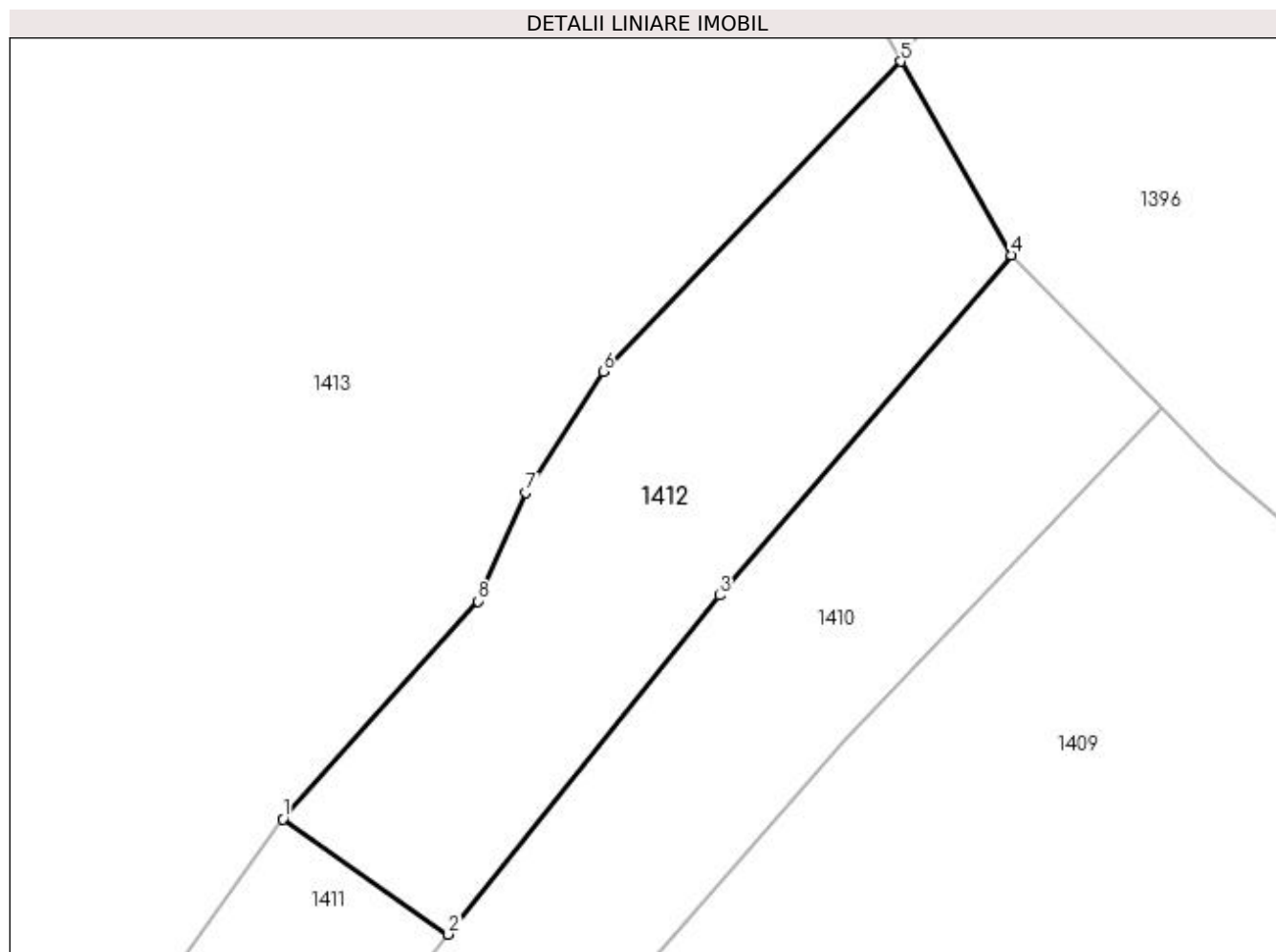
Inscrieri privind dezmembramintele dreptului de proprietate, drepturi reale de garanție și sarcini	Referințe
NU SUNT	

Anexa Nr. 1 La Partea I

Teren

Nr cadastral	Suprafața (mp)*	Observații / Referințe
81806	1.110	

* Suprafața este determinată în planul de proiecție Stereo 70.



Date referitoare la teren

Crt	Categorie folosință	Intravilan	Suprafața (mp)	Tarla	Parcelă	Nr. topo	Observații / Referințe
1	pasune	NU	1.110	38	660	-	pasune împadurita

Lungime Segmente

1) Valorile lungimilor segmentelor sunt obținute din proiecție în plan.

Punct început	X / Y	Punct sfârșit	X / Y	Lungime segment (** (m)
1	507.441,891 422.216,6	2	507.454,33 422.207,946	15.153
2	507.454,33 422.207,946	3	507.474,719 422.233,416	32.626
3	507.474,719 422.233,416	4	507.496,667 422.258,999	33.708
4	507.496,667 422.258,999	5	507.488,343 422.273,541	16.756
5	507.488,343 422.273,541	6	507.465,973 422.250,261	32.286

Punct început	X / Y	Punct sfârșit	X / Y	Lungime segment (** (m)
6	507.465,973 422.250,261	7	507.460,182 422.241,12	10.821
7	507.460,182 422.241,12	8	507.456,583 422.232,975	8.905
8	507.456,583 422.232,975	1	507.441,891 422.216,6	22.0

** Lungimile segmentelor sunt determinate în planul de proiecție Stereo 70 și sunt rotunjite la 1 milimetru.

*** Distanța dintre puncte este formată din segmente cumulate ce sunt mai mici decât valoarea 1 milimetru.

**DATE DESPRE IMOBILUL NR. 1413**

Oficiul de Cadastru și Publicitate Imobiliară ARGES
Biroul de Cadastru și Publicitate Imobiliară Campulung

A. Partea I. Descrierea imobilului

TEREN Extravilan

Nr. CF vechi:674
Nr. cadastral vechi:657

Adresa: Jud. Arges, pct Valea Foi-2

Nr. Crt	Nr cadastral Nr. topografic	Suprafata* (mp)	Observatii / Referinta
A1	81852	15.625	Sector cadastral:21 Teren neimprejmuit;

B. Partea II. Proprietari și acte

Inscrieri privitoare la dreptul de proprietate și alte drepturi reale		Referințe
3810 / 08/05/2007		
Act Notarial nr. 832, din 07/05/2007 emis de -;		
B1	Intabulare, drept de PROPRIETATE-bun comun, dobandit prin Conventie, cota actuala 1/1, cota initiala 1/1 1) DUMITRASCU ADRIAN GHEORGHE, casatorit cu, lipsă CNP 2) DUMITRASCU MARIA CATALINA, lipsă CNP	A1

C. Partea III. SARCINI .

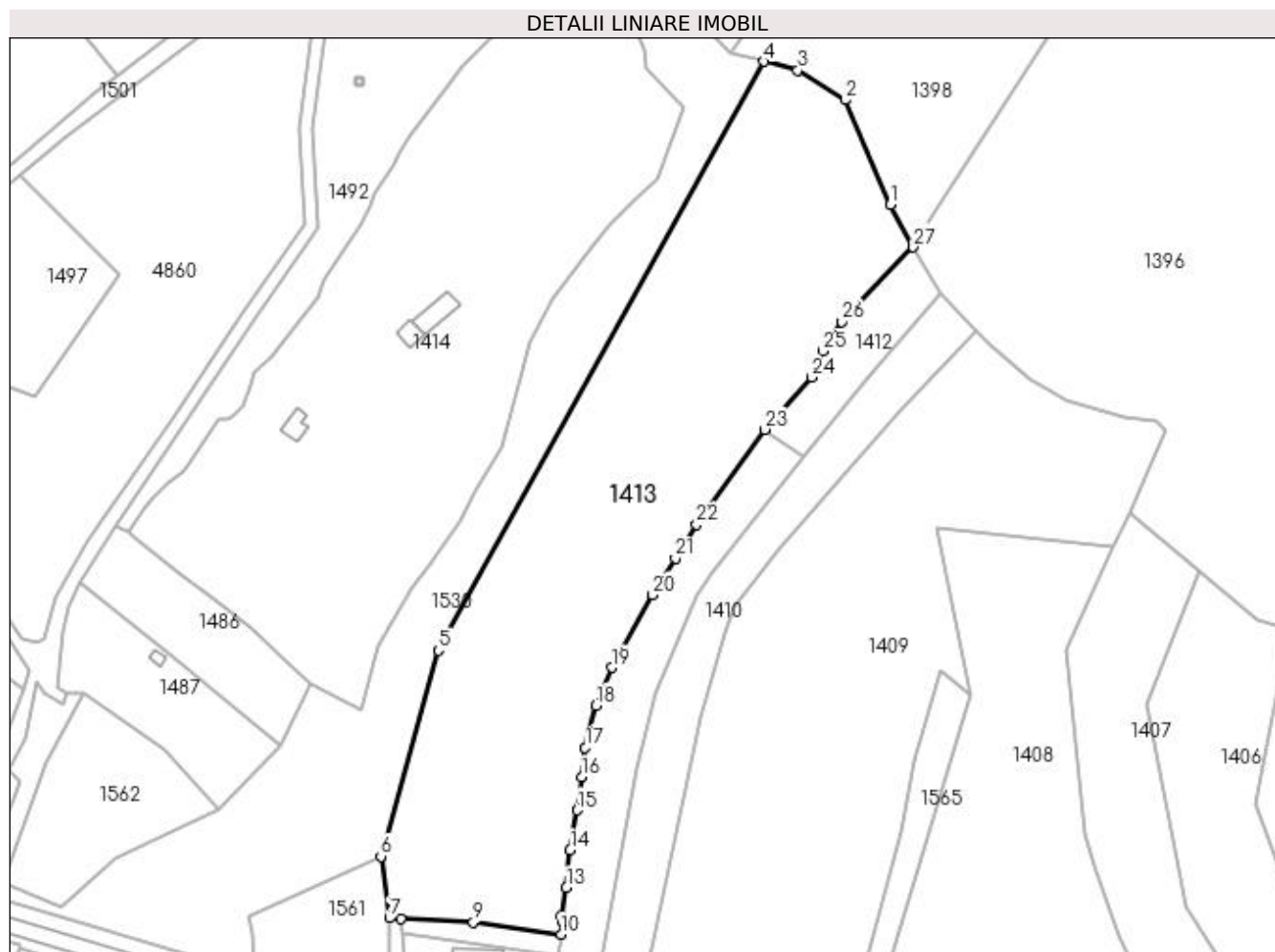
Inscrieri privind dezmembramintele dreptului de proprietate, drepturi reale de garanție și sarcini	Referințe
NU SUNT	

Anexa Nr. 1 La Partea I

Teren

Nr cadastral	Suprafața (mp)*	Observații / Referințe
81852	15.625	

* Suprafața este determinată în planul de proiecție Stereo 70.



Date referitoare la teren

Crt	Categorie folosință	Intra vilan	Suprafața (mp)	Tarla	Parcelă	Nr. topo	Observații / Referințe
1	pasune	NU	15.625	38	648;658;659	-	

Lungime Segmente

1) Valorile lungimilor segmentelor sunt obținute din proiecție în plan.

Punct început	X / Y	Punct sfârșit	X / Y	Lungime segment (** (m)
1	507.481,174 422.286,792	2	507.467,077 422.319,499	35.616
3	507.452,284 422.328,785	4	507.441,641 422.331,543	10.995
5	507.339,983 422.147,669	6	507.321,997 422.083,294	66.84
7	507.324,631 422.064,078	8	507.328,136 422.063,888	3.51
9	507.350,862 422.062,654	10	507.378,32 422.058,981	27.703

Punct început	X / Y	Punct sfârșit	X / Y	Lungime segment (** (m)
2	507.467,077 422.319,499	3	507.452,284 422.328,785	17.466
4	507.441,641 422.331,543	5	507.339,983 422.147,669	210.105
6	507.321,997 422.083,294	7	507.324,631 422.064,078	19.396
8	507.328,136 422.063,888	9	507.350,862 422.062,654	22.759
10	507.378,32 422.058,981	11	507.378,529 422.063,019	4.043

Punct început	X / Y	Punct sfârșit	X / Y	Lungime segment (** (m)
11	507.378,529 422.063,019	12	507.378,422 422.064,61	1.595
13	507.379,958 422.073,481	14	507.381,084 422.085,227	11.8
15	507.383,262 422.097,794	16	507.384,692 422.108,051	10.356
17	507.385,78 422.117,274	18	507.389,146 422.130,5	13.648
19	507.394,059 422.142,261	20	507.406,918 422.165,012	26.134
21	507.413,98 422.176,347	22	507.420,581 422.186,955	12.494
23	507.441,891 422.216,6	24	507.456,583 422.232,975	22.0
25	507.460,182 422.241,12	26	507.465,973 422.250,261	10.821
27	507.488,343 422.273,541	1	507.481,174 422.286,792	15.066

Punct început	X / Y	Punct sfârșit	X / Y	Lungime segment (** (m)
12	507.378,422 422.064,61	13	507.379,958 422.073,481	9.003
14	507.381,084 422.085,227	15	507.383,262 422.097,794	12.754
16	507.384,692 422.108,051	17	507.385,78 422.117,274	9.287
18	507.389,146 422.130,5	19	507.394,059 422.142,261	12.746
20	507.406,918 422.165,012	21	507.413,98 422.176,347	13.355
22	507.420,581 422.186,955	23	507.441,891 422.216,6	36.509
24	507.456,583 422.232,975	25	507.460,182 422.241,12	8.905
26	507.465,973 422.250,261	27	507.488,343 422.273,541	32.286

** Lungimile segmentelor sunt determinate în planul de proiecție Stereo 70 și sunt rotunjite la 1 milimetru.

*** Distanța dintre puncte este formată din segmente cumulate ce sunt mai mici decât valoarea 1 milimetru.

**DATE DESPRE IMOBILUL NR. 1414**

Oficiul de Cadastru și Publicitate Imobiliară ARGES
Biroul de Cadastru și Publicitate Imobiliară Campulung

A. Partea I. Descrierea imobilului

TEREN Extravilan

Adresa: Jud. Arges, PUNCTUL VALEA FOII

Nr. Crt	Nr cadastral Nr. topografic	Suprafața* (mp)	Observații / Referințe
A1	80319	16.001	Sector cadastral:21 Teren neimprijmit;

Construcții

Crt	Nr cadastral Nr. topografic	Adresa	Observații / Referințe
A1.1	80319-C1	Jud. Arges, PUNCTUL VALEA FOII	Nr. niveluri:1; S. construita la sol:44 mp; S. construita desfasurata:44 mp;
A1.2	80319-C2	Jud. Arges, PUNCTUL VALEA FOII	Nr. niveluri:2; S. construita la sol:42 mp; S. construita desfasurata:84 mp;
A1.3	80319-C3	Jud. Arges, PUNCTUL VALEA FOII	Nr. niveluri:2; S. construita la sol:85 mp; S. construita desfasurata:170 mp;

B. Partea II. Proprietari și acte

Inscrieri privitoare la dreptul de proprietate și alte drepturi reale		Referințe
7711 / 09/07/2010		
Act Administrativ nr. 30894, din 22/12/1993 emis de COMISIA JUDETEANA ARGES (act administrativ nr. 4325/06-08-2010 emis de PRIMARIA VALEA MARE PRAVAT; act administrativ nr. 3549/29-06-2010 emis de PRIMARIA VALEA MARE PRAVAT; act administrativ nr. 3546/29-06-2010 emis de PRIMARIA VALEA MARE PRAVAT; act administrativ nr. 3550/29-06-2010 emis de PRIMARIA VALEA MARE PRAVAT; act notarial nr. 387/27-04-2010 emis de BNP TULUCA FILOFTEIA;);		
B1	Intabulare, drept de PROPRIETATE, dobandit prin Lege, cota actuala 1/1, cota initiala 1/1 1) BULUGEA CONSTANTA	A1
B2	Intabulare, drept de PROPRIETATE, dobandit prin Construire, cota actuala 1/1, cota initiala 1/1 1) BULUGEA CONSTANTA	A1.1, A1.2, A1.3

C. Partea III. SARCINI .

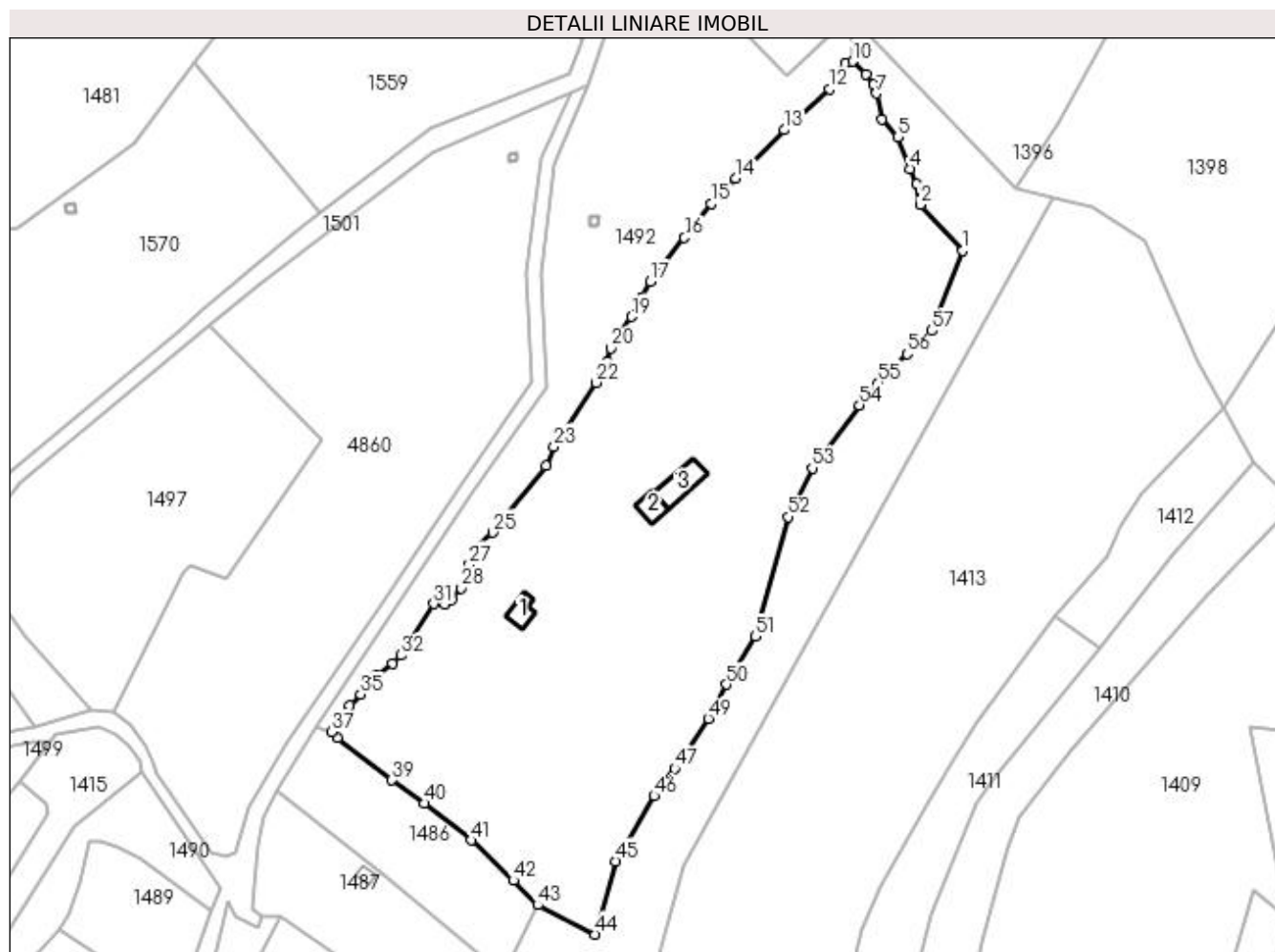
Inscrieri privind dezmembramintele dreptului de proprietate, drepturi reale de garanție și sarcini	Referințe
NU SUNT	

Anexa Nr. 1 La Partea I

Teren

Nr cadastral	Suprafața (mp)*	Observații / Referințe
80319	16.001	

* Suprafața este determinată în planul de proiecție Stereo 70.



Date referitoare la teren

Crt	Categorie folosință	Intra vilan	Suprafața (mp)	Tarla	Parcelă	Nr. topo	Observații / Referințe
1	livada	NU	9.302	38	653	-	În act se regăsește T39
2	faneata	NU	2.972	38	656	-	
3	neproductiv	NU	3.727	38	654;655	-	

Date referitoare la construcții

Crt	Număr	Destinație construcție	Supraf. (mp)	Situație juridică	Observații / Referințe
A1.1	80319-C1	construcții de locuințe	44	Cu acte	Nr. niveluri:1; S. construita la sol:44 mp; S. construita desfasurata:44 mp;
A1.2	80319-C2	construcții anexa	42	Cu acte	Nr. niveluri:2; S. construita la sol:42 mp; S. construita desfasurata:84 mp;
A1.3	80319-C3	construcții anexa	85	Cu acte	Nr. niveluri:2; S. construita la sol:85 mp; S. construita desfasurata:170 mp;

Lungime Segmente

1) Valorile lungimilor segmentelor sunt obținute din proiecție în plan.

Punct început	X / Y	Punct sfârșit	X / Y	Lungime segment	Punct început	X / Y	Punct sfârșit	X / Y	Lungime segment	Punct început	X / Y	Punct sfârșit	X / Y	Lungime segment
1	507.416,761 422.316,979	2	507.405,132 422.329,682	17.222	2	507.405,132 422.329,682	3	507.404,135 422.335,275	5.681	3	507.404,135 422.335,275	4	507.402,294 422.339,477	4.588

Punct început	X / Y	Punct sfârșit	X / Y	Lungime segment	Punct început	X / Y	Punct sfârșit	X / Y	Lungime segment	Punct început	X / Y	Punct sfârșit	X / Y	Lungime segment
4	507.402,294 422.339,477	5	507.398,953 422.348,216	9.356	5	507.398,953 422.348,216	6	507.394,59 422.353,179	6.608	6	507.394,59 422.353,179	7	507.392,981 422.360,207	7.21
7	507.392,981 422.360,207	8	507.392,162 422.362,601	2.53	8	507.392,162 422.362,601	9	507.390,202 422.365,536	3.529	9	507.390,202 422.365,536	10	507.386,483 422.369,009	5.088
10	507.386,483 422.369,009	11	507.384,455 422.368,658	2.058	11	507.384,455 422.368,658	12	507.380,206 422.361,465	8.354	12	507.380,206 422.361,465	13	507.367,66 422.350,206	16.857
13	507.367,66 422.350,206	14	507.354,349 422.336,852	18.855	14	507.354,349 422.336,852	15	507.347,58 422.329,97	9.653	15	507.347,58 422.329,97	16	507.340,176 422.320,556	11.977
16	507.340,176 422.320,556	17	507.330,879 422.308,471	15.247	17	507.330,879 422.308,471	18	507.328,215 422.303,826	5.355	18	507.328,215 422.303,826	19	507.325,607 422.298,817	5.647
19	507.325,607 422.298,817	20	507.320,003 422.290,152	10.319	20	507.320,003 422.290,152	21	507.318,833 422.286,564	3.774	21	507.318,833 422.286,564	22	507.315,91 422.280,721	6.533
22	507.315,91 422.280,721	23	507.304,31 422.263,169	21.039	23	507.304,31 422.263,169	24	507.302,071 422.257,81	5.808	24	507.302,071 422.257,81	25	507.287,504 422.239,461	23.428
25	507.287,504 422.239,461	26	507.282,418 422.234,286	7.256	26	507.282,418 422.234,286	27	507.281,032 422.230,69	3.854	27	507.281,032 422.230,69	28	507.278,638 422.224,212	6.906
28	507.278,638 422.224,212	29	507.276,101 422.220,919	4.157	29	507.276,101 422.220,919	30	507.274,322 422.219,66	2.179	30	507.274,322 422.219,66	31	507.271,217 422.219,835	3.11
31	507.271,217 422.219,835	32	507.262,073 422.205,701	16.834	32	507.262,073 422.205,701	33	507.259,958 422.203,408	3.119	33	507.259,958 422.203,408	34	507.255,202 422.200,058	5.817
34	507.255,202 422.200,058	35	507.251,056 422.194,984	6.552	35	507.251,056 422.194,984	36	507.248,127 422.191,957	4.212	36	507.248,127 422.191,957	37	507.243,072 422.184,611	8.917
37	507.243,072 422.184,611	38	507.244,704 422.183,015	2.283	38	507.244,704 422.183,015	39	507.259,699 422.171,391	18.973	39	507.259,699 422.171,391	40	507.268,577 422.165,015	10.93
40	507.268,577 422.165,015	41	507.281,461 422.154,867	16.401	41	507.281,461 422.154,867	42	507.293,149 422.143,806	16.092	42	507.293,149 422.143,806	43	507.299,84 422.137,012	9.536
43	507.299,84 422.137,012	44	507.315,655 422.128,969	17.743	44	507.315,655 422.128,969	45	507.321,34 422.149,083	20.902	45	507.321,34 422.149,083	46	507.331,858 422.167,065	20.832
46	507.331,858 422.167,065	47	507.337,539 422.174,56	9.405	47	507.337,539 422.174,56	48	507.338,815 422.176,242	2.111	48	507.338,815 422.176,242	49	507.346,8 422.188,261	14.43
49	507.346,8 422.188,261	50	507.351,7 422.197,685	10.622	50	507.351,7 422.197,685	51	507.359,725 422.210,916	15.474	51	507.359,725 422.210,916	52	507.368,768 422.243,75	34.057
52	507.368,768 422.243,75	53	507.375,355 422.257,188	14.966	53	507.375,355 422.257,188	54	507.388,301 422.274,517	21.631	54	507.388,301 422.274,517	55	507.393,526 422.280,717	8.108
55	507.393,526 422.280,717	56	507.401,408 422.288,595	11.144	56	507.401,408 422.288,595	57	507.408,279 422.294,933	9.348	57	507.408,279 422.294,933	1	507.416,761 422.316,979	23.621

** Lungimile segmentelor sunt determinate în planul de proiecție Stereo 70 și sunt rotunjite la 1 milimetru.

*** Distanța dintre puncte este formată din segmente cumulate ce sunt mai mici decât valoarea 1 milimetru.

**DATE DESPRE IMOBILUL NR. 1415**

Oficiul de Cadastru și Publicitate Imobiliară ARGES
Biroul de Cadastru și Publicitate Imobiliară Campulung

A. Partea I. Descrierea imobilului

TEREN Extravilan

Nr. CF vechi:124
Nr. cadastral vechi:57

Adresa: Jud. Arges, pct Bulugea

Nr. Crt	Nr cadastral Nr. topografic	Suprafața* (mp)	Observații / Referințe
A1	82030	1.196	Sector cadastral:21 Teren neimprejmuit;

B. Partea II. Proprietari și acte

Inscrieri privitoare la dreptul de proprietate și alte drepturi reale	Referințe
16486 / 02/08/2021	
Act Notarial nr. 25/2021, din 23/07/2021 emis de Tuluca Andrei (act notarial nr 350 din 23.07.2021, emis de notar public Tuluca Filofteia);	
B4	Intabulare, drept de PROPRIETATE-bun propriu, dobandit prin Succesiune, cota actuala 1/2, cota initiala 1/2
	1) PĂTRUȚIU ELENA LOREDANA
25919 / 02/12/2021	
Act Notarial nr. 33, din 26/11/2021 emis de Tuluca Andrei (act notarial nr 695 din 26.11.2021, emis de Tuluca Andrei);	
B5	Intabulare, drept de PROPRIETATE-bun propriu, dobandit prin Succesiune, cota actuala 1/2, cota initiala 1/2
	1) PĂTRUȚIU ELENA LOREDANA

C. Partea III. SARCINI .

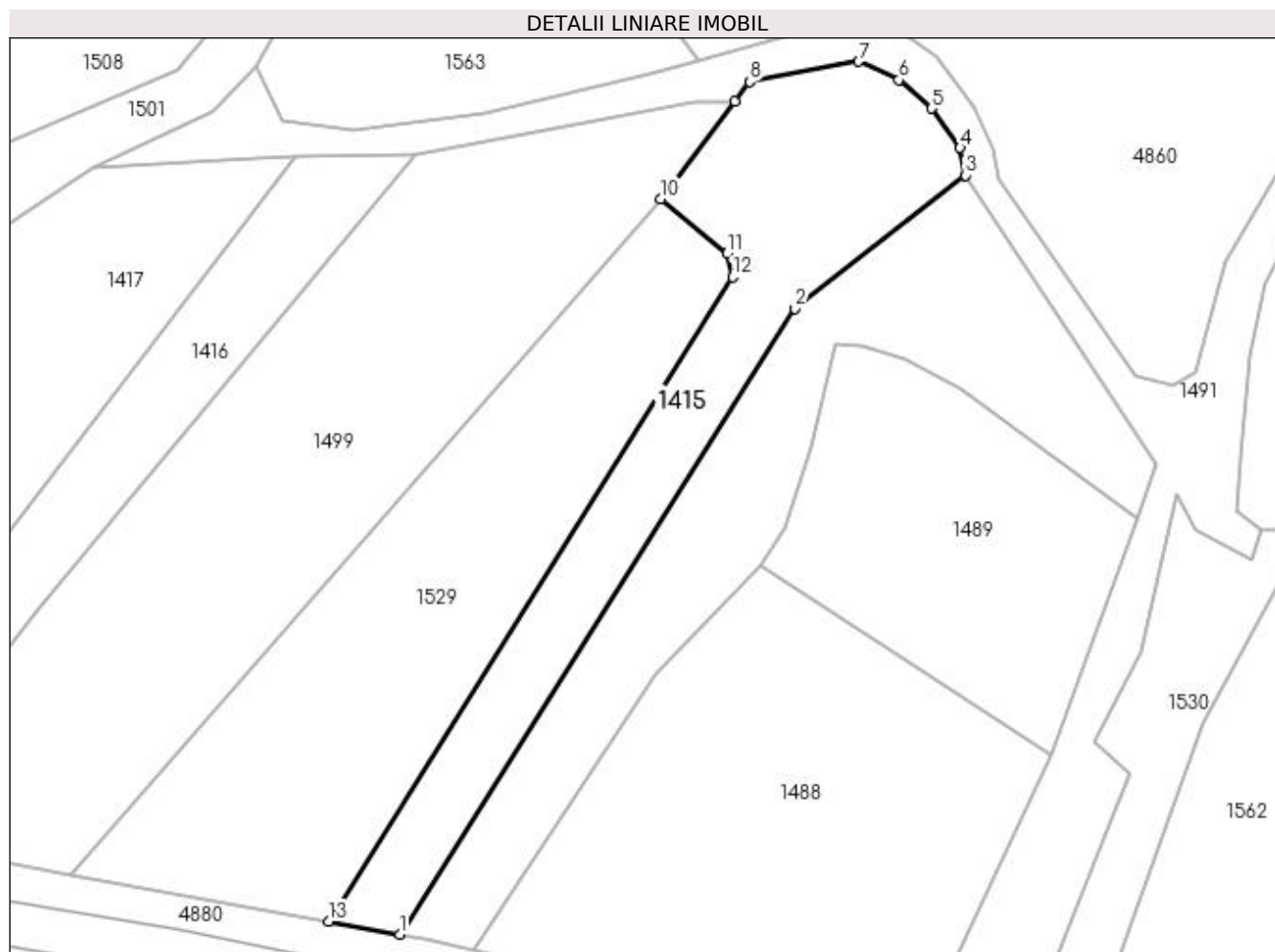
Inscrieri privind dezmembramintele dreptului de proprietate, drepturi reale de garanție și sarcini	Referințe
NU SUNT	

Anexa Nr. 1 La Partea I

Teren

Nr cadastral	Suprafața (mp)*	Observații / Referințe
82030	1.196	

* Suprafața este determinată în planul de proiecție Stereo 70.



Date referitoare la teren

Crt	Categorie folosință	Intra vilan	Suprafața (mp)	Tarla	Parcelă	Nr. topo	Observații / Referințe
1	faneata	NU	1.196	38	646	-	

Lungime Segmente

1) Valorile lungimilor segmentelor sunt obținute din proiecție în plan.

Punct început	X / Y	Punct sfârșit	X / Y	Lungime segment (** (m)
1	507.128,03 422.089,01	2	507.172,063 422.158,665	82.406
2	507.172,063 422.158,665	3	507.191,055 422.173,516	24.109
3	507.191,055 422.173,516	4	507.190,463 422.176,571	3.112
4	507.190,463 422.176,571	5	507.187,298 422.180,971	5.42
5	507.187,298 422.180,971	6	507.183,639 422.184,113	4.823

Punct început	X / Y	Punct sfârșit	X / Y	Lungime segment (** (m)
6	507.183,639 422.184,113	7	507.179,189 422.186,179	4.906
7	507.179,189 422.186,179	8	507.167,037 422.183,924	12.359
8	507.167,037 422.183,924	9	507.165,401 422.181,764	2.71
9	507.165,401 422.181,764	10	507.157,14 422.170,857	13.682
10	507.157,14 422.170,857	11	507.164,51 422.164,814	9.531
11	507.164,51 422.164,814	12	507.165,11 422.162,19	2.692
12	507.165,11 422.162,19	13	507.120,14 422.090,442	84.676
13	507.120,14 422.090,442	1	507.128,03 422.089,01	8.019

** Lungimile segmentelor sunt determinate în planul de proiecție Stereo 70 și sunt rotunjite la 1 milimetru.

*** Distanța dintre puncte este formată din segmente cumulate ce sunt mai mici decât valoarea 1 milimetru.

**DATE DESPRE IMOBILUL NR. 1416**

Oficiul de Cadastru și Publicitate Imobiliară ARGES
Biroul de Cadastru și Publicitate Imobiliară Campulung

A. Partea I. Descrierea imobilului

TEREN Intravilan

Nr. CF vechi:802

Nr. cadastral vechi:1012

Adresa: Loc. Valea Mare Pravat, Jud. Arges, Drumul comunal Valea Foi, punct "Acasă "

Nr. Crt	Nr cadastral Nr. topografic	Suprafața* (mp)	Observații / Referințe
A1	81950	807	Sector cadastral:21 Teren neimprejmuit;

B. Partea II. Proprietari și acte

Inscrieri privitoare la dreptul de proprietate și alte drepturi reale		Referințe
11496 / 14/11/2007		
Act Administrativ nr. 776, din 29/05/2007 emis de CJPSDPAT ARGES;		
B1	Intabulare, drept de PROPRIETATE, dobândit prin Reconstituire, cota actuala 1/1, cota initiala 1/1 1) CHIRITA ION	A1

C. Partea III. SARCINI .

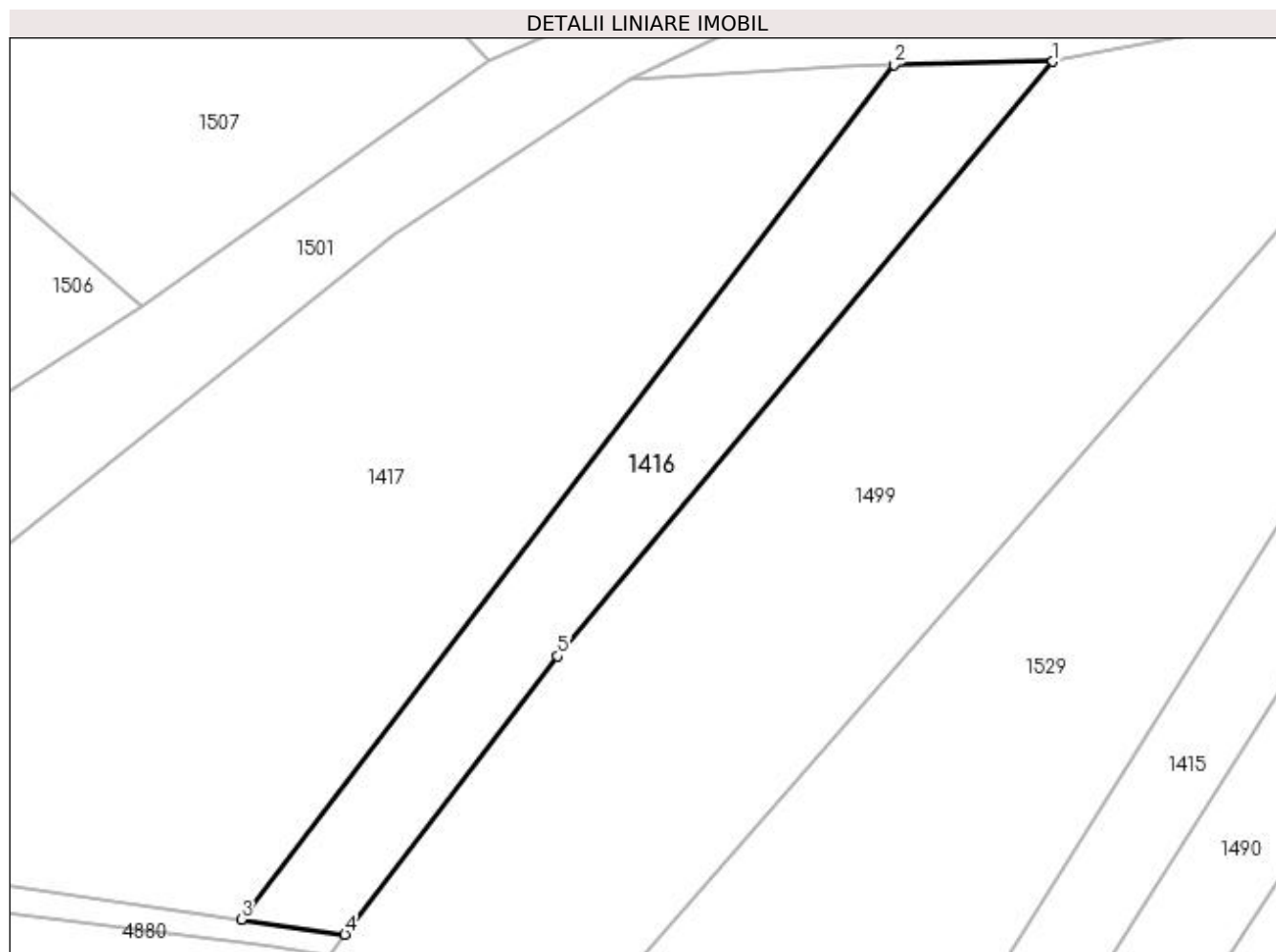
Inscrieri privind dezmembramintele dreptului de proprietate, drepturi reale de garanție și sarcini	Referințe
NU SUNT	

Anexa Nr. 1 La Partea I

Teren

Nr cadastral	Suprafața (mp)*	Observații / Referințe
81950	807	

* Suprafața este determinată în planul de proiecție Stereo 70.



Date referitoare la teren

Crt	Categorie folosință	Intra vilan	Suprafața (mp)	Tarla	Parcelă	Nr. topo	Observații / Referințe
1	faneata	DA	807	38	645	-	

Lungime Segmente

1) Valorile lungimilor segmentelor sunt obținute din proiecție în plan.

Punct început	X / Y	Punct sfârșit	X / Y	Lungime segment (** (m)
1	507.129,881 422.175,844	2	507.116,351 422.175,583	13.533
2	507.116,351 422.175,583	3	507.060,883 422.102,954	91.387
3	507.060,883 422.102,954	4	507.069,694 422.101,686	8.902
4	507.069,694 422.101,686	5	507.087,752 422.125,33	29.751
5	507.087,752 422.125,33	1	507.129,881 422.175,844	65.776

**** Lungimile segmentelor sunt determinate în planul de proiecţie Stereo 70 şi sunt rotunjite la 1 milimetru.**

***** Distanţa dintre puncte este formată din segmente cumulate ce sunt mai mici decât valoarea 1 milimetru.**

**DATE DESPRE IMOBILUL NR. 1417**

Oficiul de Cadastru și Publicitate Imobiliară ARGES
Biroul de Cadastru și Publicitate Imobiliară Campulung

A. Partea I. Descrierea imobilului

TEREN Intravilan

Nr. CF vechi:737
Nr. cadastral vechi:948

Adresa: Loc. Valea Mare Pravat, Jud. Arges, drum comunal Valea Foi, punct Acasa

Nr. Crt	Nr cadastral Nr. topografic	Suprafata* (mp)	Observatii / Referinte
A1	81895	2.792	Sector cadastral:21 Teren neimprejmuit;

B. Partea II. Proprietari și acte

Inscrieri privitoare la dreptul de proprietate și alte drepturi reale		Referințe
12247 / 28/11/2007		
Act Notarial nr. 1649, din 25/11/2007 emis de BNP Cazacu Sorin Benone;		
B1	Intabulare, drept de PROPRIETATE, dobandit prin Conventie, cota actuala 1/1, cota initiala 1/1	A1
1) SOCIETATEA COMERCIALA CLABUCET CHIRITA SRL CU SEDIUL IN COMUNA VALEA MARE PRAVAT, CIF:99999999999999		

C. Partea III. SARCINI .

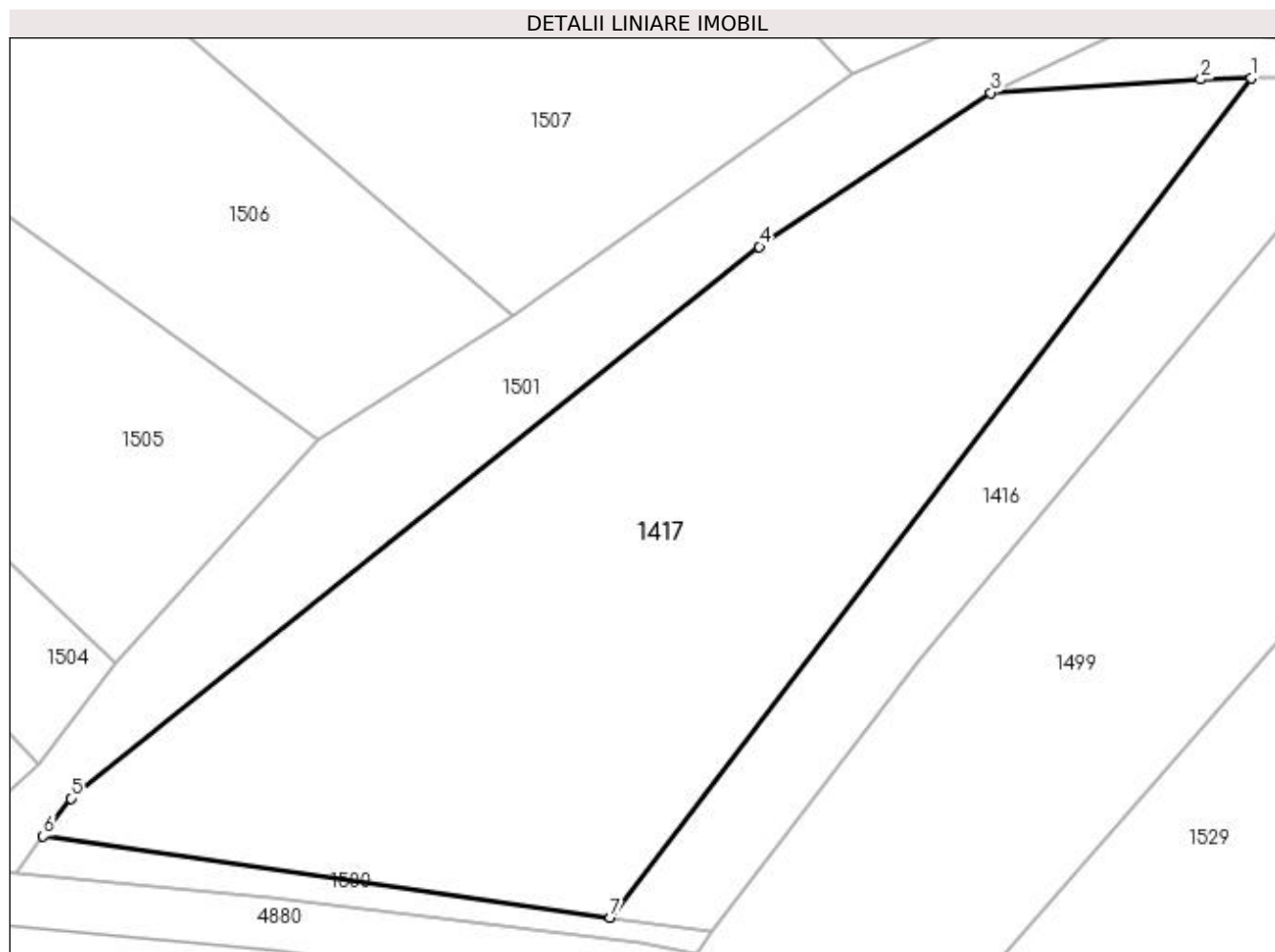
Inscrieri privind dezmembramintele dreptului de proprietate, drepturi reale de garanție și sarcini	Referințe
NU SUNT	

Anexa Nr. 1 La Partea I

Teren

Nr cadastral	Suprafața (mp)*	Observații / Referințe
81895	2.792	

* Suprafața este determinată în planul de proiecție Stereo 70.



Date referitoare la teren

Crt	Categorie folosință	Intra vilan	Suprafața (mp)	Tarla	Parcelă	Nr. topo	Observații / Referințe
1	faneata	DA	2.792	38	645	-	

Lungime Segmente

1) Valorile lungimilor segmentelor sunt obținute din proiecție în plan.

Punct început	X / Y	Punct sfârșit	X / Y	Lungime segment (** (m)
1	507.116,351 422.175,583	2	507.112,015 422.175,5	4.337
2	507.112,015 422.175,5	3	507.093,832 422.174,327	18.221
3	507.093,832 422.174,327	4	507.073,785 422.161,014	24.065
4	507.073,785 422.161,014	5	507.014,173 422.113,286	76.365
5	507.014,173 422.113,286	6	507.011,783 422.110,021	4.046

Punct început	X / Y	Punct sfârșit	X / Y	Lungime segment (** (m)
6	507.011,783 422.110,021	7	507.060,883 422.102,954	49.606
7	507.060,883 422.102,954	1	507.116,351 422.175,583	91.387

** Lungimile segmentelor sunt determinate în planul de proiecție Stereo 70 și sunt rotunjite la 1 milimetru.

*** Distanța dintre puncte este formată din segmente cumulate ce sunt mai mici decât valoarea 1 milimetru.

**DATE DESPRE IMOBILUL NR. 1418**

Oficiul de Cadastru și Publicitate Imobiliară ARGES
Biroul de Cadastru și Publicitate Imobiliară Campulung

A. Partea I. Descrierea imobilului

TEREN Intravilan

Nr. CF vechi:125
Nr. cadastral vechi:221

Adresa: Loc. Valea Mare Pravat, Jud. Arges, pct Acasa-Peste Calea Ferata

Nr. Crt	Nr cadastral Nr. topografic	Suprafata* (mp)	Observatii / Referinte
A1	82032	1.038	Sector cadastral:21 Teren neimprejmuit;

B. Partea II. Proprietari și acte

Inscrieri privitoare la dreptul de proprietate și alte drepturi reale	Referințe
25916 / 02/12/2021	
Act Notarial nr. 33, din 26/11/2021 emis de Tuluca Andrei (act notarial nr 33 din 26.11.2021, emis de Tuluca Andrei);	
B2	A1
Intabulare, drept de PROPRIETATE- bun propriu, dobandit prin Succesiune, cota actuala 1/1, cota initiala 1/1 1) PĂTRUȚIU ELENA LOREDANA	

C. Partea III. SARCINI .

Inscrieri privind dezmembramintele dreptului de proprietate, drepturi reale de garanție și sarcini	Referințe
NU SUNT	

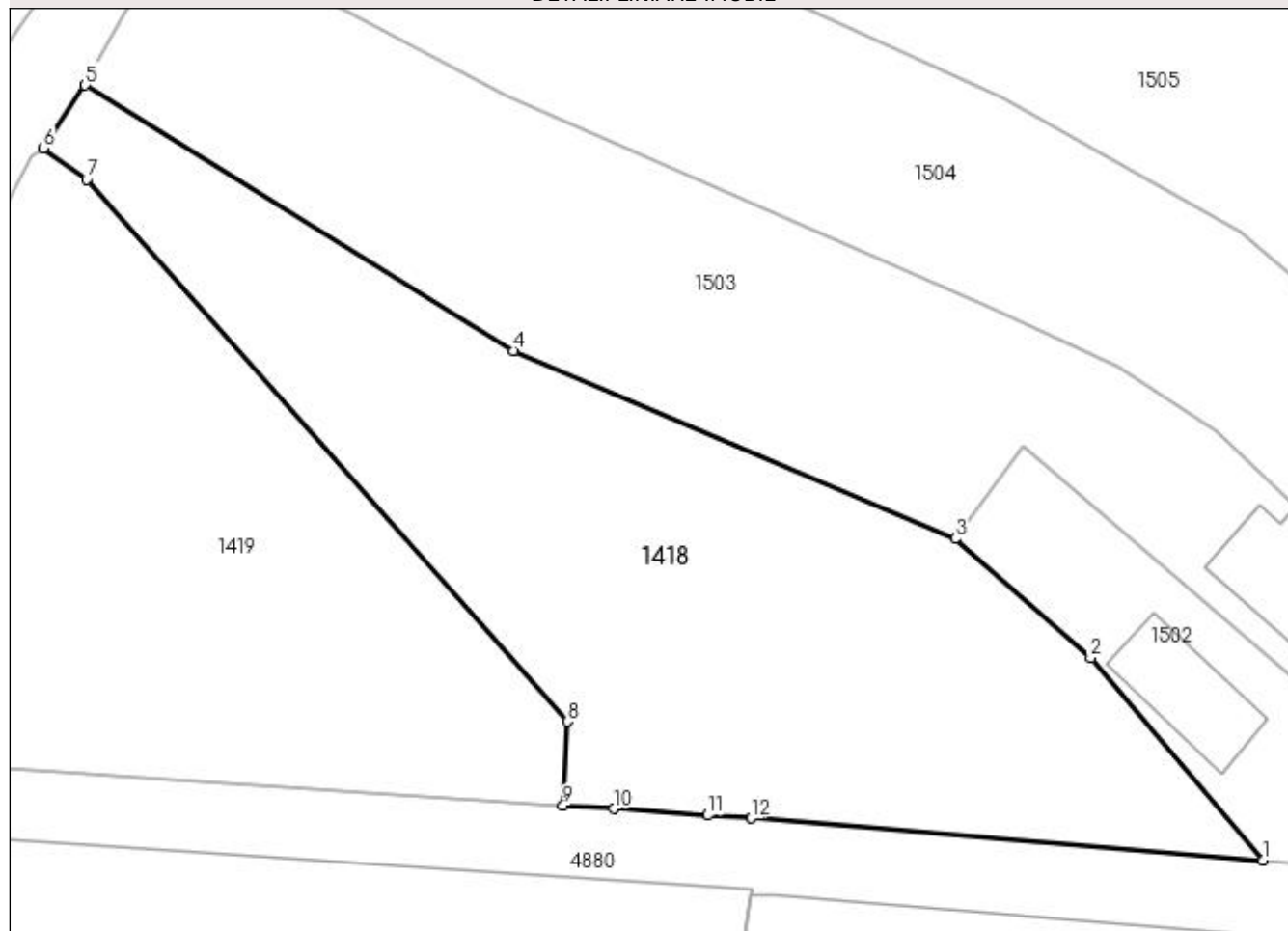
Anexa Nr. 1 La Partea I

Teren

Nr cadastral	Suprafața (mp)*	Observații / Referințe
82032	1.038	

* Suprafața este determinată în planul de proiecție Stereo 70.

DETALII LINIARE IMOBIL



Date referitoare la teren

Crt	Categorie folosință	Intra vilan	Suprafața (mp)	Tarla	Parcelă	Nr. topo	Observații / Referințe
1	faneata	DA	1.038	38	642	-	

Lungime Segmente

1) Valorile lungimilor segmentelor sunt obținute din proiecție în plan.

Punct început	X / Y	Punct sfârșit	X / Y	Lungime segment (** (m)
1	506.997,087 422.107,801	2	506.986,874 422.119,771	15.735
2	506.986,874 422.119,771	3	506.978,853 422.126,827	10.683
3	506.978,853 422.126,827	4	506.952,666 422.137,969	28.459
4	506.952,666 422.137,969	5	506.927,313 422.153,688	29.831
5	506.927,313 422.153,688	6	506.924,841 422.149,957	4.476

Punct început	X / Y	Punct sfârșit	X / Y	Lungime segment (** (m)
6	506.924,841 422.149,957	7	506.927,403 422.148,102	3.163
7	506.927,403 422.148,102	8	506.955,883 422.115,999	42.915
8	506.955,883 422.115,999	9	506.955,633 422.111,034	4.971
9	506.955,633 422.111,034	10	506.958,613 422.110,834	2.987
10	506.958,613 422.110,834	11	506.964,202 422.110,453	5.602
11	506.964,202 422.110,453	12	506.966,745 422.110,281	2.549
12	506.966,745 422.110,281	1	506.997,087 422.107,801	30.443

** Lungimile segmentelor sunt determinate în planul de proiecție Stereo 70 și sunt rotunjite la 1 milimetru.

*** Distanța dintre puncte este formată din segmente cumulate ce sunt mai mici decât valoarea 1 milimetru.

**DATE DESPRE IMOBILUL NR. 1419**

Oficiul de Cadastru și Publicitate Imobiliară ARGES
Biroul de Cadastru și Publicitate Imobiliară Campulung

A. Partea I. Descrierea imobilului

TEREN Extravilan

Nr. cadastral vechi:65

Adresa: Jud. Arges

Nr. Crt	Nr cadastral Nr. topografic	Suprafața* (mp)	Observații / Referințe
A1	80464	1.021	Sector cadastral:21 Teren neimprejmuit; pct Acasa II

B. Partea II. Proprietari și acte

Inscrieri privitoare la dreptul de proprietate și alte drepturi reale		Referințe
4555 / 05/04/2011		
Act Notarial nr. 20, din 29/08/2000 emis de BNP CIOCANEL CARMEN VIORELA (act notarial nr. 4111/12-10-1990 emis de NOTARIAT DE STAT LOCAL CAMPULUNG ARGES; act notarial nr. 843/29-08-2000 emis de BNP CIOCANEL CARMEN VIORELA; act administrativ nr. 2582/30-03-2011 emis de COMUNA VALEA MARE PRAVAT; act administrativ nr. 2622/31-03-2011 emis de COMUNA VALEA MARE PRAVAT; act administrativ nr. 2581/30-03-2011 emis de COMUNA VALEA MARE PRAVAT; act administrativ nr. 2986/19-04-2011 emis de COMUNA VALEA MARE PRAVAT ; act administrativ nr. 2988/19-04-2011 emis de COMUNA VALEA MARE PRAVAT ;);		
B1	Intabulare, drept de PROPRIETATE, dobandit prin Succesiune, cota actuala 3/16, cota initiala 3/16 1) VINTILĂ MARIA-DOINIȚA	A1
B2	Intabulare, drept de PROPRIETATE, dobandit prin Conventie, cota actuala 13/16, cota initiala 13/16 1) VINTILĂ MARIA-DOINIȚA, casatorita cu 2) VINTILĂ CONSTANTIN	A1

C. Partea III. SARCINI .

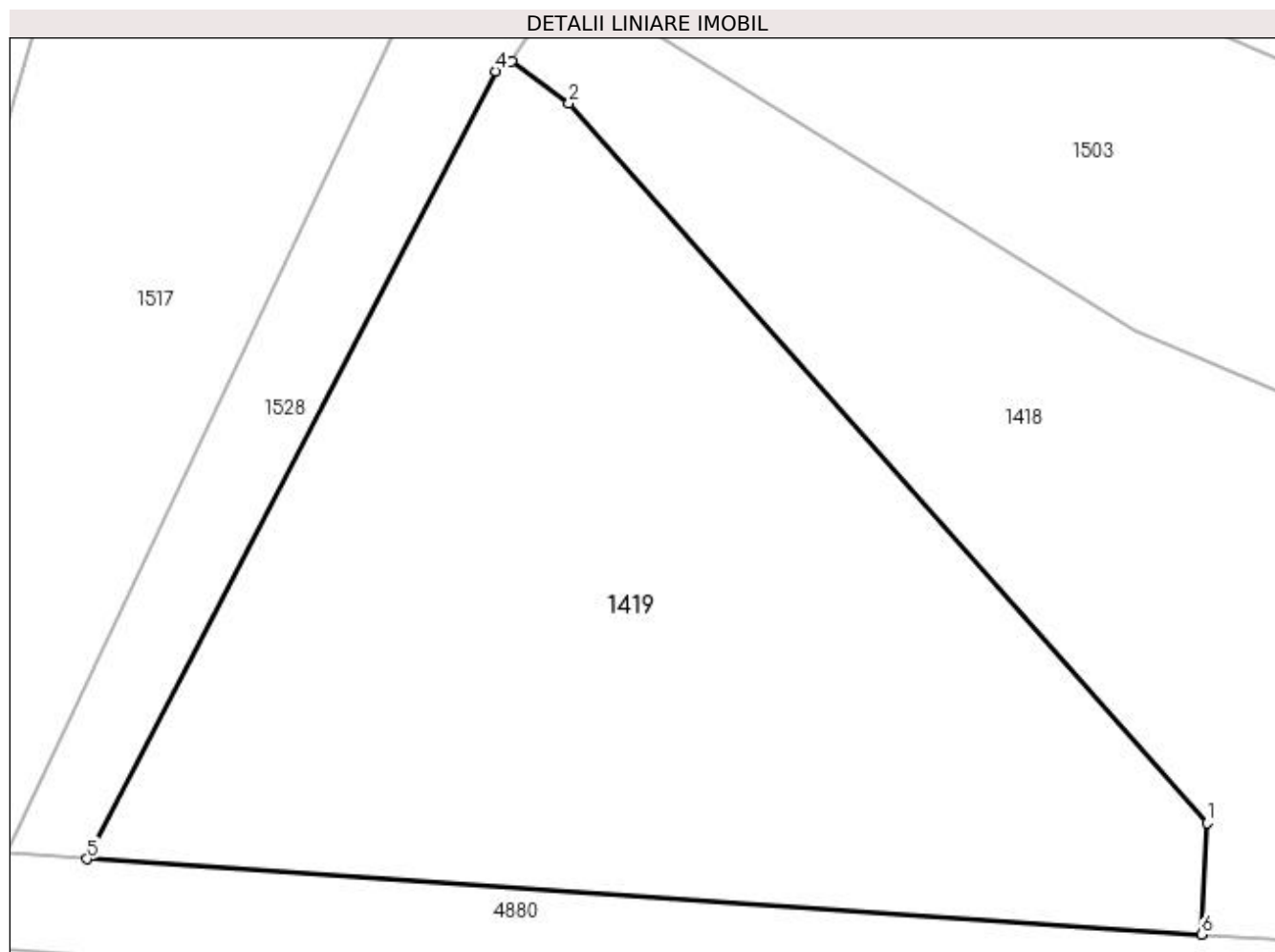
Inscrieri privind dezmembramintele dreptului de proprietate, drepturi reale de garanție și sarcini	Referințe
NU SUNT	

Anexa Nr. 1 La Partea I

Teren

Nr cadastral	Suprafața (mp)*	Observații / Referințe
80464	1.021	pct Acasa II

* Suprafața este determinată în planul de proiecție Stereo 70.



Date referitoare la teren

Crt	Categorie folosință	Intra vilan	Suprafața (mp)	Tarla	Parcelă	Nr. topo	Observații / Referințe
1	faneata	NU	1.021	38	642	-	

Lungime Segmente

1) Valorile lungimilor segmentelor sunt obținute din proiecție în plan.

Punct început	X / Y	Punct sfârșit	X / Y	Lungime segment (** (m)
1	506.955,883 422.115,999	2	506.927,403 422.148,102	42.915
2	506.927,403 422.148,102	3	506.924,841 422.149,957	3.163
3	506.924,841 422.149,957	4	506.924,116 422.149,529	0.842
4	506.924,116 422.149,529	5	506.905,891 422.114,401	39.574
5	506.905,891 422.114,401	6	506.955,633 422.111,034	49.856

Punct început	X / Y	Punct sfârșit	X / Y	Lungime segment (** (m)
6	506.955,633 422.111,034	1	506.955,883 422.115,999	4.971

** Lungimile segmentelor sunt determinate în planul de proiecție Stereo 70 și sunt rotunjite la 1 milimetru.

*** Distanța dintre puncte este formată din segmente cumulate ce sunt mai mici decât valoarea 1 milimetru.

**DATE DESPRE IMOBILUL NR. 1420**

Oficiul de Cadastru și Publicitate Imobiliară ARGES
Biroul de Cadastru și Publicitate Imobiliară Campulung

A. Partea I. Descrierea imobilului

TEREN Extravilan

Adresa: Jud. Arges

Nr. Crt	Nr cadastral Nr. topografic	Suprafața* (mp)	Observații / Referințe
A1	81774	6.500	Sector cadastral:21 Teren neimprejmuit;

B. Partea II. Proprietari și acte

Inscrieri privitoare la dreptul de proprietate și alte drepturi reale		Referințe
20114 / 31/10/2019		
Act Administrativ nr. 5404, din 20/01/1993 emis de Comisia Judeteana Arges (act administrativ nr 5287 din 28.10.2019, emis de Primaria Valea Mare Pravat;act administrativ nr 5288 din 28.10.2019, emis de Primaria Valea Mare Pravat);		
B1	Intabulare, drept de PROPRIETATE, dobandit prin Lege, cota actuala 1/1, cota initiala 1/1 1) VINTILA CONSTANTIN	A1

C. Partea III. SARCINI .

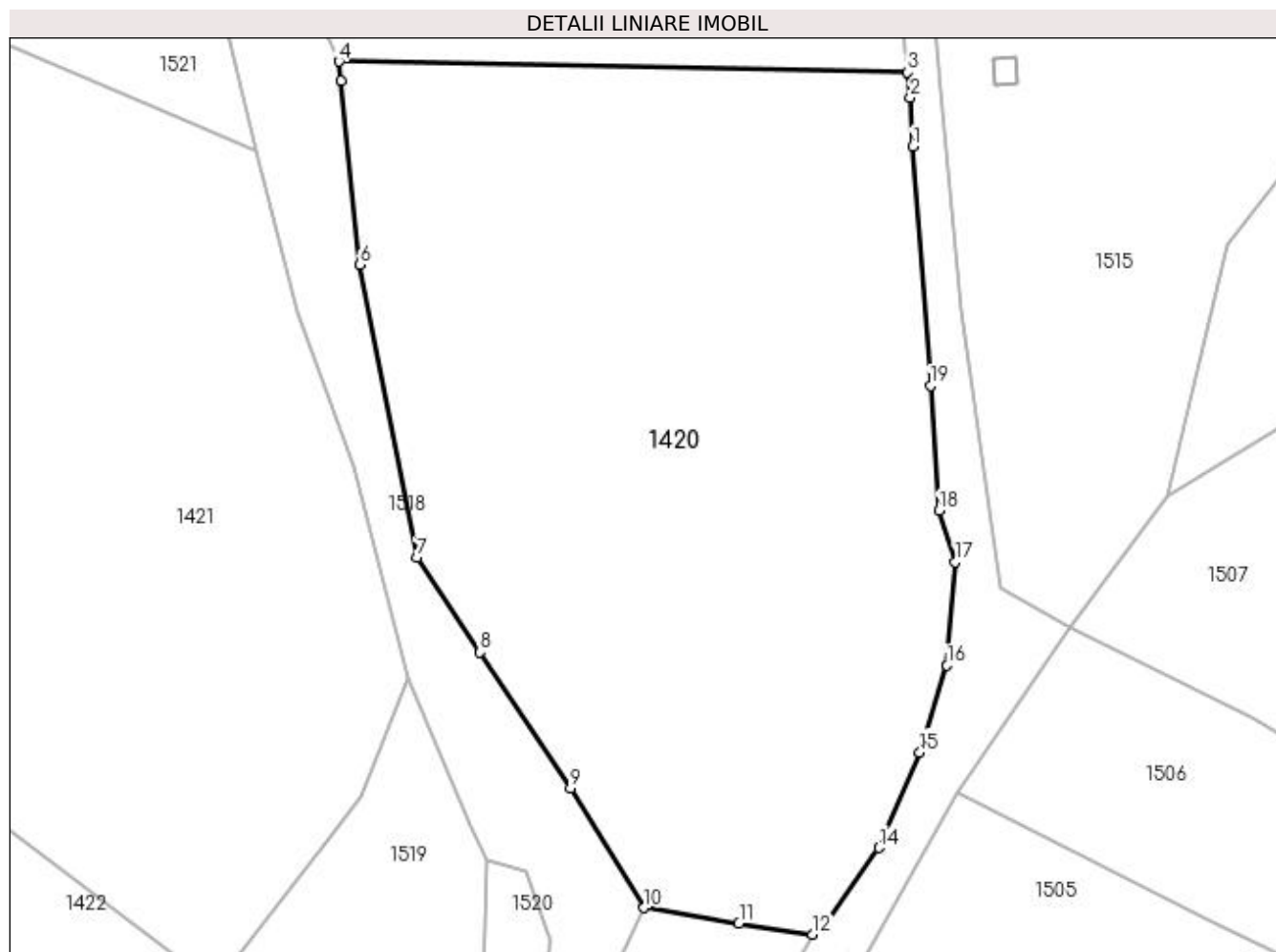
Inscrieri privind dezmembramintele dreptului de proprietate, drepturi reale de garanție și sarcini	Referințe
NU SUNT	

Anexa Nr. 1 La Partea I

Teren

Nr cadastral	Suprafața (mp)*	Observații / Referințe
81774	6.500	

* Suprafața este determinată în planul de proiecție Stereo 70.



Date referitoare la teren

Crt	Categorie folosință	Intra vilan	Suprafața (mp)	Tarla	Parcelă	Nr. topo	Observații / Referințe
1	livada	NU	6.500	38	632;633;635	-	În act se regasește T39 P634

Lungime Segmente

1) Valorile lungimilor segmentelor sunt obținute din proiecție în plan.

Punct început	X / Y	Punct sfârșit	X / Y	Lungime segment (** (m)
1	506.947,27 422.273,95	2	506.946,96 422.280,15	6.208
2	506.946,96 422.280,15	3	506.946,64 422.283,34	3.206
3	506.946,64 422.283,34	4	506.874,86 422.284,7	71.793
4	506.874,86 422.284,7	5	506.875,15 422.282,31	2.408
5	506.875,15 422.282,31	6	506.877,52 422.259,07	23.361

Punct început	X / Y	Punct sfârșit	X / Y	Lungime segment (** (m)
6	506.877,52 422.259,07	7	506.884,7 422.222,11	37.651
7	506.884,7 422.222,11	8	506.892,66 422.210,19	14.333
8	506.892,66 422.210,19	9	506.904,11 422.193,0	20.654
9	506.904,11 422.193,0	10	506.913,4 422.177,93	17.703
10	506.913,4 422.177,93	11	506.925,35 422.175,95	12.113
11	506.925,35 422.175,95	12	506.934,65 422.174,59	9.399
12	506.934,65 422.174,59	13	506.936,1 422.175,75	1.857
13	506.936,1 422.175,75	14	506.942,99 422.185,5	11.939
14	506.942,99 422.185,5	15	506.948,16 422.197,57	13.131
15	506.948,16 422.197,57	16	506.951,62 422.208,51	11.474
16	506.951,62 422.208,51	17	506.952,65 422.221,55	13.081
17	506.952,65 422.221,55	18	506.950,58 422.228,03	6.803
18	506.950,58 422.228,03	19	506.949,51 422.243,79	15.796
19	506.949,51 422.243,79	1	506.947,27 422.273,95	30.243

** Lungimile segmentelor sunt determinate în planul de proiecție Stereo 70 și sunt rotunjite la 1 milimetru.

*** Distanța dintre puncte este formată din segmente cumulate ce sunt mai mici decât valoarea 1 milimetru.

**DATE DESPRE IMOBILUL NR. 1421**

Oficiul de Cadastru și Publicitate Imobiliară ARGES
Biroul de Cadastru și Publicitate Imobiliară Campulung

A. Partea I. Descrierea imobilului

TEREN Extravilan

Adresa: Jud. Arges, Punct "Olari"

Nr. Crt	Nr cadastral Nr. topografic	Suprafața* (mp)	Observații / Referințe
A1	81766	8.250	Sector cadastral:21 Teren neimprejmuit;

B. Partea II. Proprietari și acte

Inscrieri privitoare la dreptul de proprietate și alte drepturi reale		Referințe
20779 / 07/11/2019		
Act Notarial nr. 7191, din 12/10/1995 emis de Notariatul de Stat Local Campulung (act administrativ nr 5290 din 28.10.2019, emis de Primaria Valea Mare Pravăț; act administrativ nr 5289 din 28.10.2019, emis de Primaria Valea Mare Pravăț);		
B1	Intabulare, drept de PROPRIETATE, dobandit prin lesire Din Indiviziune, cota actuala 1/1, cota initiala 1/1 1) VINTILA CONSTANTIN	A1

C. Partea III. SARCINI .

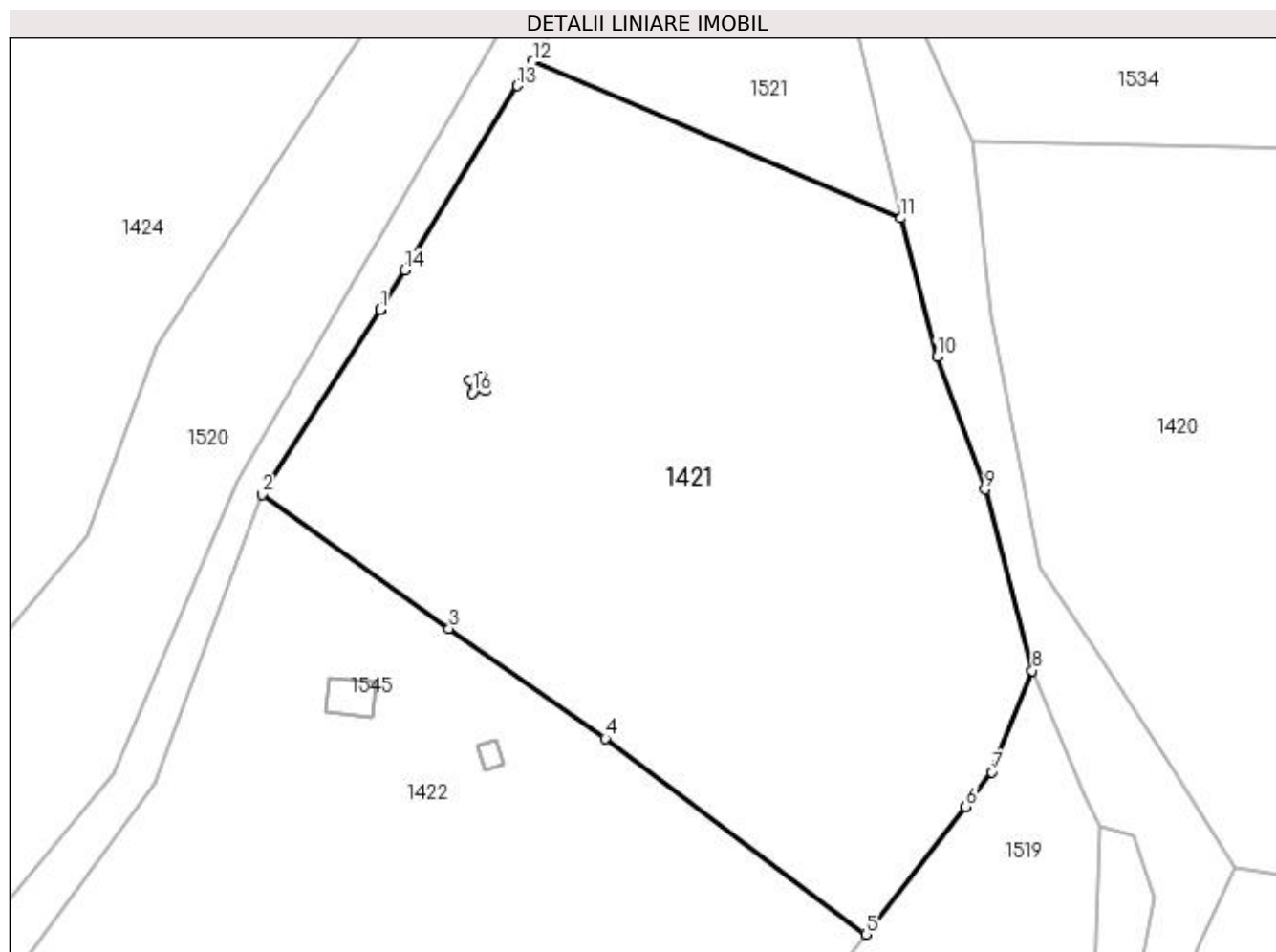
Inscrieri privind dezmembramintele dreptului de proprietate, drepturi reale de garanție și sarcini	Referințe
NU SUNT	

Anexa Nr. 1 La Partea I

Teren

Nr cadastral	Suprafața (mp)*	Observații / Referințe
81766	8.250	

* Suprafața este determinată în planul de proiecție Stereo 70.



Date referitoare la teren

Crt	Categorie folosință	Intravilan	Suprafața (mp)	Tarla	Parcelă	Nr. topo	Observații / Referințe
1	livada	NU	8.250	38	633	-	

Lungime Segmente

1) Valorile lungimilor segmentelor sunt obținute din proiecție în plan.

Punct început	X / Y	Punct sfârșit	X / Y	Lungime segment (** (m)
1	506.787,701 422.260,11	2	506.770,256 422.232,837	32.375
2	506.770,256 422.232,837	3	506.797,813 422.213,163	33.859
3	506.797,813 422.213,163	4	506.820,832 422.197,003	28.125
4	506.820,832 422.197,003	5	506.859,13 422.168,17	47.938
5	506.859,13 422.168,17	6	506.873,87 422.186,96	23.882

Punct început	X / Y	Punct sfârșit	X / Y	Lungime segment (** (m)
6	506.873,87 422.186,96	7	506.877,73 422.192,05	6.388
7	506.877,73 422.192,05	8	506.883,67 422.206,96	16.05
8	506.883,67 422.206,96	9	506.876,71 422.233,64	27.573
9	506.876,71 422.233,64	10	506.869,629 422.253,112	20.72
10	506.869,629 422.253,112	11	506.864,32 422.273,55	21.116
11	506.864,32 422.273,55	12	506.810,102 422.296,579	58.906
12	506.810,102 422.296,579	13	506.807,81 422.292,99	4.258
13	506.807,81 422.292,99	14	506.791,25 422.265,914	31.739
14	506.791,25 422.265,914	15	506.787,701 422.260,11	6.803
15	506.787,701 422.260,11	16	506.801,219 422.247,789	18.291
16	506.801,219 422.247,789	17	506.800,814 422.249,76	2.012
17	506.800,814 422.249,76	18	506.802,715 422.250,19	1.949
18	506.802,715 422.250,19	19	506.803,127 422.248,167	2.065
19	506.803,127 422.248,167	1	506.801,219 422.247,789	1.945

** Lungimile segmentelor sunt determinate în planul de proiecție Stereo 70 și sunt rotunjite la 1 milimetru.

*** Distanța dintre puncte este formată din segmente cumulate ce sunt mai mici decât valoarea 1 milimetru.

**DATE DESPRE IMOBILUL NR. 1422**

Oficiul de Cadastru și Publicitate Imobiliară ARGES
Biroul de Cadastru și Publicitate Imobiliară Campulung

A. Partea I. Descrierea imobilului

TEREN Extravilan

Adresa: Jud. Arges, PCT."OLARI"

Nr. Crt	Nr cadastral Nr. topografic	Suprafața* (mp)	Observații / Referințe
A1	80762	8.250	Sector cadastral:21 Teren neimprejmuit;

B. Partea II. Proprietari și acte

Inscrieri privitoare la dreptul de proprietate și alte drepturi reale		Referințe
7563 / 06/06/2012		
Act Administrativ nr. 500, din 24/03/1992 emis de COMISIA JUDETEANA PENTRU STABILIREA DREPTULUI DE P (act administrativ nr. 1722/01-06-2012 emis de PRIMARIA VALEA MARE PRAVAT; act administrativ nr. 2527/01-06-2012 emis de PRIMARIA VALEA MARE PRAVAT; act notarial nr. 7191/12-10-1995 emis de BNP TULUCA FILOFTEIA; act notarial nr. 396/28-06-2012 emis de BNP IONESCU IULIA;);		
B1	Intabulare, drept de PROPRIETATE, dobandit prin lesire Din Indiviziune, cota actuala 1/1, cota initiala 1/1 1) VINTILA ADRIAN	A1
11238 / 18/08/2015		
Act Normativ nr. 17, din 07/03/2014 emis de Parlamentul Romaniei;		
B3	Imobil aflat sub incidenta art.3 alin.(1) din Legea 17/2014, dobandit prin Lege	A1

C. Partea III. SARCINI .

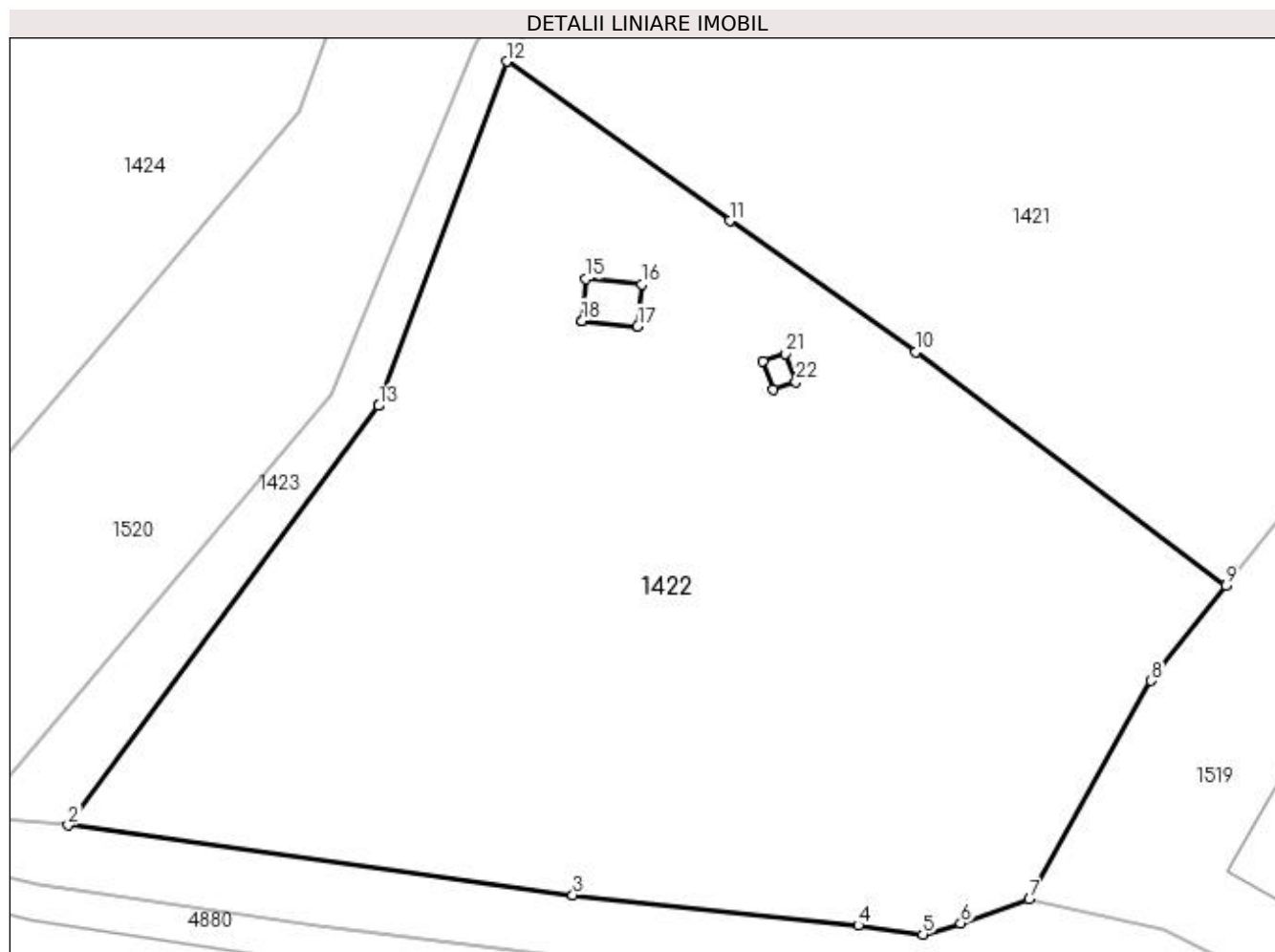
Inscrieri privind dezmembramintele dreptului de proprietate, drepturi reale de garanție și sarcini		Referințe
NU SUNT		

Anexa Nr. 1 La Partea I

Teren

Nr cadastral	Suprafața (mp)*	Observații / Referințe
80762	8.250	

* Suprafața este determinată în planul de proiecție Stereo 70.



Date referitoare la teren

Crt	Categorie folosință	Intravilan	Suprafața (mp)	Tarla	Parcelă	Nr. topo	Observații / Referințe
1	faneata	NU	8.250	38	633	-	În act se regăsește T39

Lungime Segmente

1) Valorile lungimilor segmentelor sunt obținute din proiecție în plan.

Punct început	X / Y	Punct sfârșit	X / Y	Lungime segment (** (m)
1	506.754,48 422.190,34	2	506.716,098 422.138,567	64.449
3	506.778,457 422.129,946	4	506.813,692 422.126,198	35.434
5	506.821,673 422.125,083	6	506.826,357 422.126,473	4.886
7	506.834,845 422.129,4	8	506.849,884 422.156,381	30.889
9	506.859,13 422.168,17	10	506.820,832 422.197,003	47.938

Punct început	X / Y	Punct sfârșit	X / Y	Lungime segment (** (m)
2	506.716,098 422.138,567	3	506.778,457 422.129,946	62.952
4	506.813,692 422.126,198	5	506.821,673 422.125,083	8.059
6	506.826,357 422.126,473	7	506.834,845 422.129,4	8.979
8	506.849,884 422.156,381	9	506.859,13 422.168,17	14.982
10	506.820,832 422.197,003	11	506.797,814 422.213,162	28.124

Punct început	X / Y	Punct sfârșit	X / Y	Lungime segment (** (m)
11	506.797,814 422.213,162	12	506.770,257 422.232,836	33.859
13	506.754,48 422.190,34	14	506.779,573 422.200,825	27.195
15	506.780,081 422.206,001	16	506.786,947 422.205,328	6.899
17	506.786,44 422.200,153	18	506.779,573 422.200,825	6.9
19	506.803,132 422.192,37	20	506.801,878 422.195,863	3.711
21	506.804,726 422.196,793	22	506.805,98 422.193,3	3.711

Punct început	X / Y	Punct sfârșit	X / Y	Lungime segment (** (m)
12	506.770,257 422.232,836	13	506.754,48 422.190,34	45.33
14	506.779,573 422.200,825	15	506.780,081 422.206,001	5.201
16	506.786,947 422.205,328	17	506.786,44 422.200,153	5.2
18	506.779,573 422.200,825	19	506.803,132 422.192,37	25.03
20	506.801,878 422.195,863	21	506.804,726 422.196,793	2.996
22	506.805,98 422.193,3	1	506.803,132 422.192,37	2.996

** Lungimile segmentelor sunt determinate în planul de proiecție Stereo 70 și sunt rotunjite la 1 milimetru.

*** Distanța dintre puncte este formată din segmente cumulate ce sunt mai mici decât valoarea 1 milimetru.

**DATE DESPRE IMOBILUL NR. 1423**

Oficiul de Cadastru și Publicitate Imobiliară ARGES
Biroul de Cadastru și Publicitate Imobiliară Campulung

A. Partea I. Descrierea imobilului

TEREN Extravilan

Adresa: Jud. Arges, Punct "Izlaz Valea Mare Pravat"

Nr. Crt	Nr cadastral Nr. topografic	Suprafața* (mp)	Observații / Referințe
A1	81775	2.000	Sector cadastral:21 Teren neimprejmuit;

B. Partea II. Proprietari și acte

Inscrieri privitoare la dreptul de proprietate și alte drepturi reale		Referințe
20122 / 31/10/2019		
Act Administrativ nr. 11094, din 20/07/1994 emis de Comisia Judeteana Arges (act administrativ nr 5326 din 29.10.2019, emis de Primaria Valea Mare Pravat;act administrativ nr 5325 din 29.10.2019, emis de Primaria Valea Mare Pravat);		
B1	Intabulare, drept de PROPRIETATE, dobandit prin Lege, cota actuala 1/1, cota initiala 1/1 1) VINTILA CONSTANTIN	A1
Act Normativ nr. 17, din 07/03/2014 emis de Parlamentul Romaniei;		
B2	Imobil aflat sub incidenta art.3 alin.(1) din Legea 17/2014	A1

C. Partea III. SARCINI .

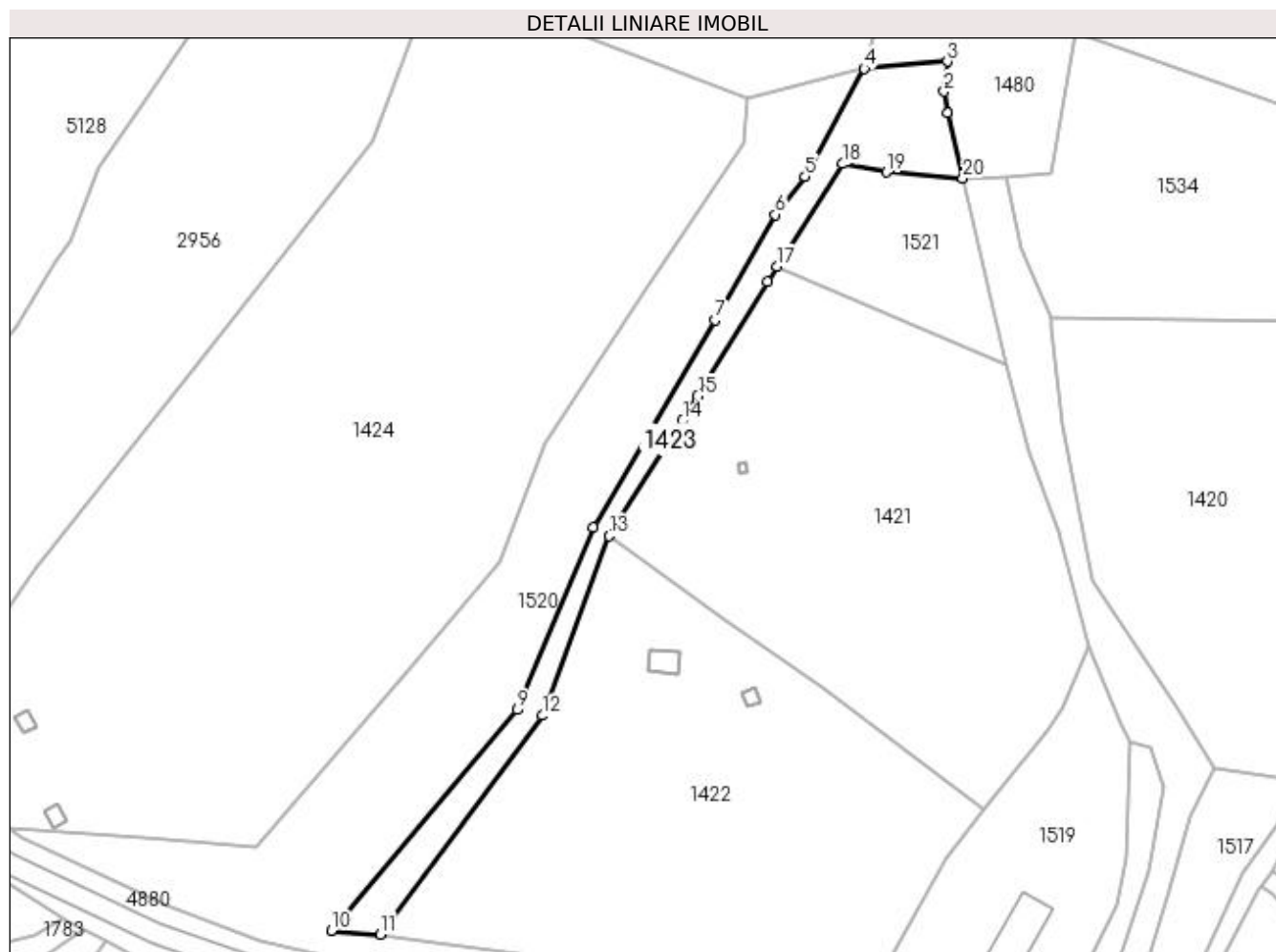
Inscrieri privind dezmembramintele dreptului de proprietate, drepturi reale de garanție și sarcini	Referințe
NU SUNT	

Anexa Nr. 1 La Partea I

Teren

Nr cadastral	Suprafața (mp)*	Observații / Referințe
81775	2.000	

* Suprafața este determinată în planul de proiecție Stereo 70.



Date referitoare la teren

Crt	Categorie folosință	Intra vilan	Suprafața (mp)	Tarla	Parcelă	Nr. topo	Observații / Referințe
1	pasune	NU	2.000	38	633	-	În act se regăsește T39

Lungime Segmente

1) Valorile lungimilor segmentelor sunt obținute din proiecție în plan.

Punct început	X / Y	Punct sfârșit	X / Y	Lungime segment (** (m)
1	506.850,41 422.332,89	2	506.849,56 422.337,99	5.17
2	506.849,56 422.337,99	3	506.850,38 422.345,13	7.187
3	506.850,38 422.345,13	4	506.830,68 422.343,43	19.773
4	506.830,68 422.343,43	5	506.816,61 422.317,94	29.115
5	506.816,61 422.317,94	6	506.809,67 422.308,86	11.428

Punct început	X / Y	Punct sfârșit	X / Y	Lungime segment (** (m)
6	506.809,67 422.308,86	7	506.795,3 422.283,99	28.723
7	506.795,3 422.283,99	8	506.766,53 422.234,92	56.882
8	506.766,53 422.234,92	9	506.748,5 422.191,71	46.821
9	506.748,5 422.191,71	10	506.704,51 422.139,48	68.287
10	506.704,51 422.139,48	11	506.716,098 422.138,567	11.624
11	506.716,098 422.138,567	12	506.754,48 422.190,34	64.449
12	506.754,48 422.190,34	13	506.770,256 422.232,837	45.331
13	506.770,256 422.232,837	14	506.787,7 422.260,11	32.375
14	506.787,7 422.260,11	15	506.791,25 422.265,914	6.804
15	506.791,25 422.265,914	16	506.807,81 422.292,99	31.739
16	506.807,81 422.292,99	17	506.810,102 422.296,579	4.258
17	506.810,102 422.296,579	18	506.825,63 422.320,9	28.855
18	506.825,63 422.320,9	19	506.835,88 422.318,96	10.432
19	506.835,88 422.318,96	20	506.854,02 422.317,5	18.199
20	506.854,02 422.317,5	1	506.850,41 422.332,89	15.808

** Lungimile segmentelor sunt determinate în planul de proiecție Stereo 70 și sunt rotunjite la 1 milimetru.

*** Distanța dintre puncte este formată din segmente cumulate ce sunt mai mici decât valoarea 1 milimetru.

**DATE DESPRE IMOBILUL NR. 1424**

Oficiul de Cadastru și Publicitate Imobiliară ARGES
Biroul de Cadastru și Publicitate Imobiliară Campulung

A. Partea I. Descrierea imobilului

TEREN Extravilan

Adresa: Jud. Arges

Nr. Crt	Nr cadastral Nr. topografic	Suprafața* (mp)	Observații / Referințe
A1	81003	17.936	Sector cadastral:21 Teren neimprejmit;

B. Partea II. Proprietari și acte

Inscrieri privitoare la dreptul de proprietate și alte drepturi reale		Referințe
1395 / 06/02/2014		
Act Notarial nr. 92, din 05/02/2014 emis de TULUCA FILOFTEIA;		
B3	Intabulare, drept de PROPRIETATE, dobandit prin Conventie, cota actuala 1/1, cota initiala 1/1 1) VINTILA CONSTANTIN, casatorit cu 2) VINTILĂ MARIA-DOINIȚA	A1
11240 / 18/08/2015		
Act Normativ nr. 17, din 07/03/2014 emis de Parlamentul Romaniei;		
B4	Imobil aflat sub incidenta art.3 alin.(1) din Legea 17/2014, dobandit prin Lege	A1

C. Partea III. SARCINI .

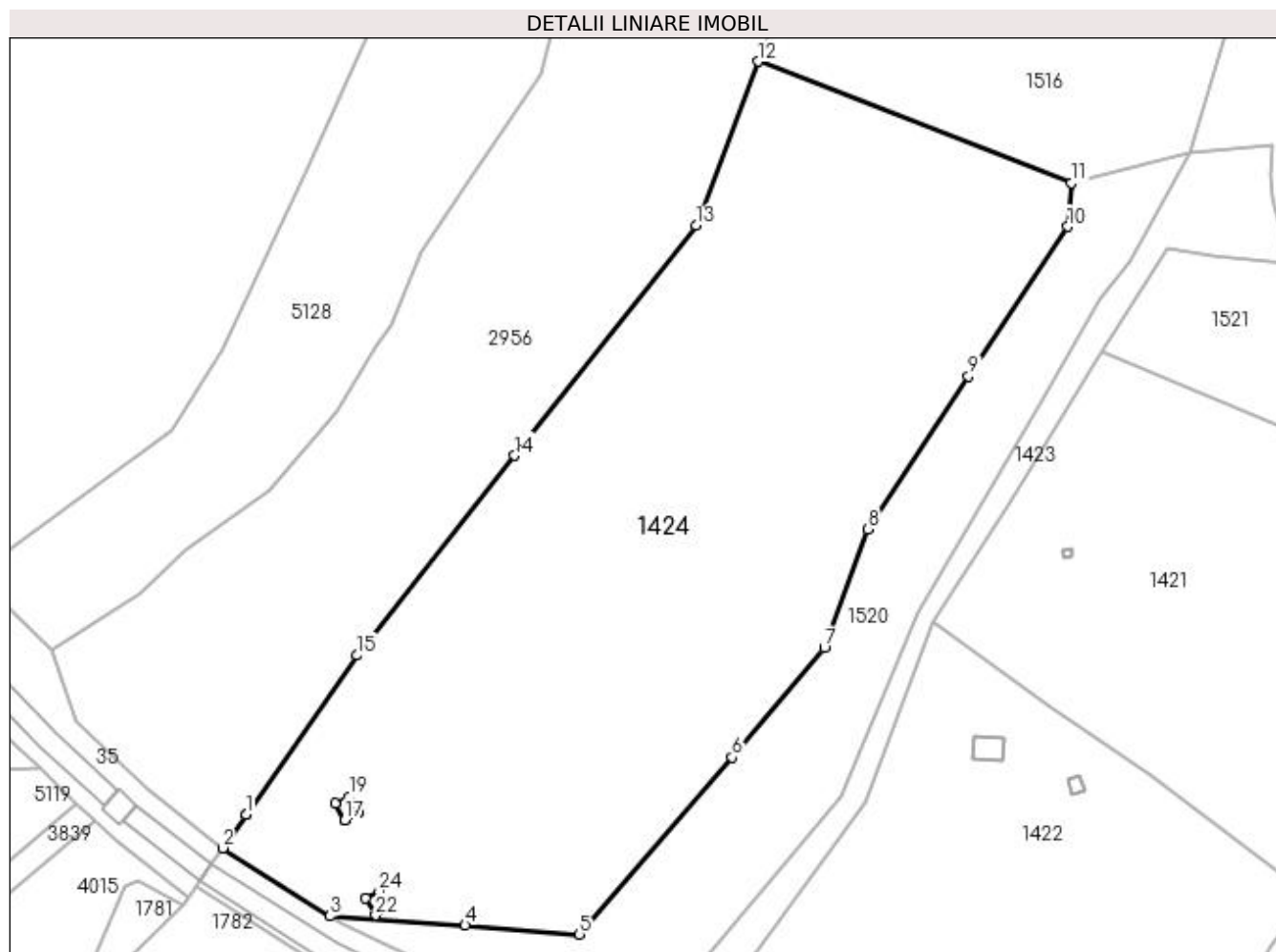
Inscrieri privind dezmembramintele dreptului de proprietate, drepturi reale de garanție și sarcini	Referințe
NU SUNT	

Anexa Nr. 1 La Partea I

Teren

Nr cadastral	Suprafața (mp)*	Observații / Referințe
81003	17.936	

* Suprafața este determinată în planul de proiecție Stereo 70.



Date referitoare la teren

Crt	Categorie folosință	Intravilan	Suprafața (mp)	Tarla	Parcelă	Nr. topo	Observații / Referințe
1	pasune	NU	10.062	38	629-631	-	pasune naturala; In act se regăsește T39
2	pasune	NU	7.874	38	629-631	-	pasune impadurita , tufaris

Lungime Segmente

1) Valorile lungimilor segmentelor sunt obținute din proiecție în plan.

Punct început	X / Y	Punct sfârșit	X / Y	Lungime segment (** (m)
1	506.608,28 422.187,516	2	506.602,753 422.179,611	9.646
3	506.628,099 422.163,565	4	506.659,943 422.161,395	31.918
5	506.686,866 422.159,277	6	506.722,843 422.200,961	55.063
7	506.744,596 422.226,741	8	506.754,858 422.254,735	29.816

Punct început	X / Y	Punct sfârșit	X / Y	Lungime segment (** (m)
2	506.602,753 422.179,611	3	506.628,099 422.163,565	29.998
4	506.659,943 422.161,395	5	506.686,866 422.159,277	27.006
6	506.722,843 422.200,961	7	506.744,596 422.226,741	33.731
8	506.754,858 422.254,735	9	506.778,563 422.290,813	43.169

Punct început	X / Y	Punct sfârșit	X / Y	Lungime segment (** (m)
9	506.778,563 422.290,813	10	506.801,949 422.325,988	42.24
11	506.802,899 422.336,275	12	506.728,979 422.364,899	79.269
13	506.714,374 422.326,287	14	506.671,629 422.272,102	69.016
15	506.634,485 422.225,015	16	506.608,28 422.187,516	45.748
17	506.631,613 422.186,17	18	506.629,284 422.190,074	4.546
19	506.632,569 422.191,758	20	506.634,848 422.187,863	4.513
21	506.631,613 422.186,17	22	506.638,86 422.163,779	23.535
23	506.636,533 422.167,73	24	506.639,684 422.169,432	3.581
25	506.642,011 422.165,482	1	506.638,86 422.163,779	3.582

Punct început	X / Y	Punct sfârșit	X / Y	Lungime segment (** (m)
10	506.801,949 422.325,988	11	506.802,899 422.336,275	10.331
12	506.728,979 422.364,899	13	506.714,374 422.326,287	41.282
14	506.671,629 422.272,102	15	506.634,485 422.225,015	59.974
16	506.608,28 422.187,516	17	506.631,613 422.186,17	23.372
18	506.629,284 422.190,074	19	506.632,569 422.191,758	3.691
20	506.634,848 422.187,863	21	506.631,613 422.186,17	3.651
22	506.638,86 422.163,779	23	506.636,533 422.167,73	4.585
24	506.639,684 422.169,432	25	506.642,011 422.165,482	4.584

** Lungimile segmentelor sunt determinate în planul de proiecție Stereo 70 și sunt rotunjite la 1 milimetru.

*** Distanța dintre puncte este formată din segmente cumulate ce sunt mai mici decât valoarea 1 milimetru.

**DATE DESPRE IMOBILUL NR. 1425**

Oficiul de Cadastru și Publicitate Imobiliară ARGES
Biroul de Cadastru și Publicitate Imobiliară Campulung

A. Partea I. Descrierea imobilului

TEREN Extravilan

Adresa: Jud. Arges, PUNCTUL " VALEA DARZII "

Nr. Crt	Nr cadastral Nr. topografic	Suprafața* (mp)	Observații / Referințe
A1	80124	5.000	Sector cadastral:21 Teren neimprejmuit;

B. Partea II. Proprietari și acte

Inscrieri privitoare la dreptul de proprietate și alte drepturi reale	Referințe
8007 / 16/07/2010	
Act Notarial nr. 742, din 15/07/2010 emis de BNP TULUCA FILOFTEIA;	
B2	A1
Intabulare, drept de PROPRIETATE, dobandit prin Conventie, cota actuala 1/1, cota initiala 1/1 1) DAMIAN ALEXANDRU , necasatorit	

C. Partea III. SARCINI .

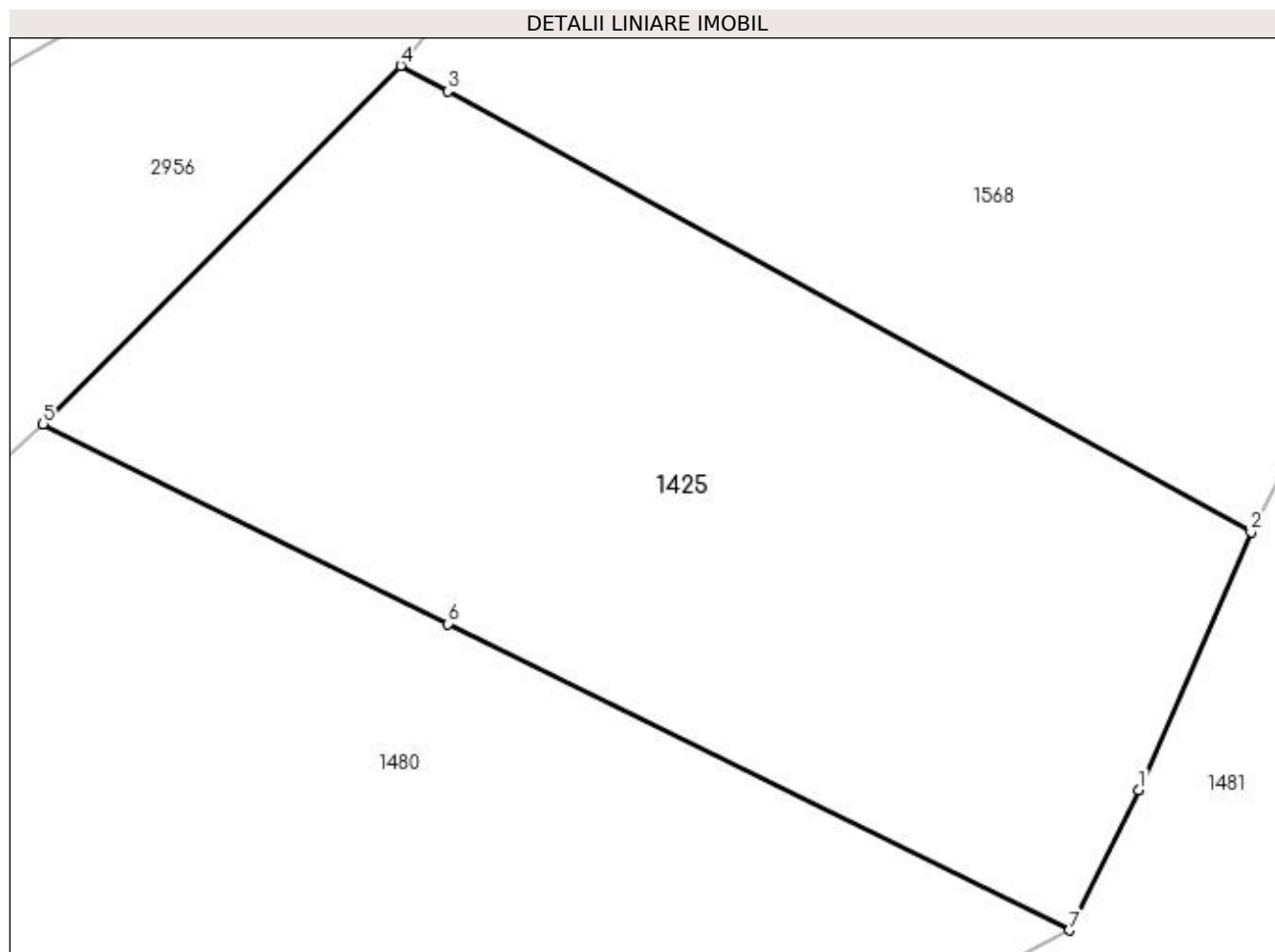
Inscrieri privind dezmembramintele dreptului de proprietate, drepturi reale de garanție și sarcini	Referințe
NU SUNT	

Anexa Nr. 1 La Partea I

Teren

Nr cadastral	Suprafața (mp)*	Observații / Referințe
80124	5.000	

* Suprafața este determinată în planul de proiecție Stereo 70.



Date referitoare la teren

Crt	Categorie folosință	Intra vilan	Suprafața (mp)	Tarla	Parcelă	Nr. topo	Observații / Referințe
1	faneata	NU	5.000	38	630/1;670	-	În act se regăsește T39

Lungime Segmente

1) Valorile lungimilor segmentelor sunt obținute din proiecție în plan.

Punct început	X / Y	Punct sfârșit	X / Y	Lungime segment (** (m)
1	507.421,049 422.820,27	2	507.432,423 422.846,375	28.475
2	507.432,423 422.846,375	3	507.350,987 422.891,01	92.866
3	507.350,987 422.891,01	4	507.346,232 422.893,616	5.422
4	507.346,232 422.893,616	5	507.310,005 422.857,324	51.279
5	507.310,005 422.857,324	6	507.351,05 422.837,089	45.762

Punct început	X / Y	Punct sfârșit	X / Y	Lungime segment (** (m)
6	507.351,05 422.837,089	7	507.414,033 422.806,039	70.221
7	507.414,033 422.806,039	1	507.421,049 422.820,27	15.866

** Lungimile segmentelor sunt determinate în planul de proiecție Stereo 70 și sunt rotunjite la 1 milimetru.

*** Distanța dintre puncte este formată din segmente cumulate ce sunt mai mici decât valoarea 1 milimetru.

**DATE DESPRE IMOBILUL NR. 1426**

Oficiul de Cadastru și Publicitate Imobiliară ARGES
Biroul de Cadastru și Publicitate Imobiliară Campulung

A. Partea I. Descrierea imobilului

TEREN Extravilan

Adresa: Jud. Arges

Nr. Crt	Nr cadastral Nr. topografic	Suprafața* (mp)	Observații / Referințe
A1		280.000	Sector cadastral:21 Teren neimprejmuit;

B. Partea II. Proprietari și acte

Inscrieri privitoare la dreptul de proprietate și alte drepturi reale		Referințe
/		
Act Normativ nr. 7, din 13/03/1996 emis de PARLAMENT (art. 13 alin. 15);		
B1	Inscrierea provizorie, drept de PROPRIETATE, dobandit prin Lege, cota actuala 1/1, cota initiala 1/1 1) COMUNA VALEA MARE PRAVAT, CIF:5010196	A1

C. Partea III. SARCINI .

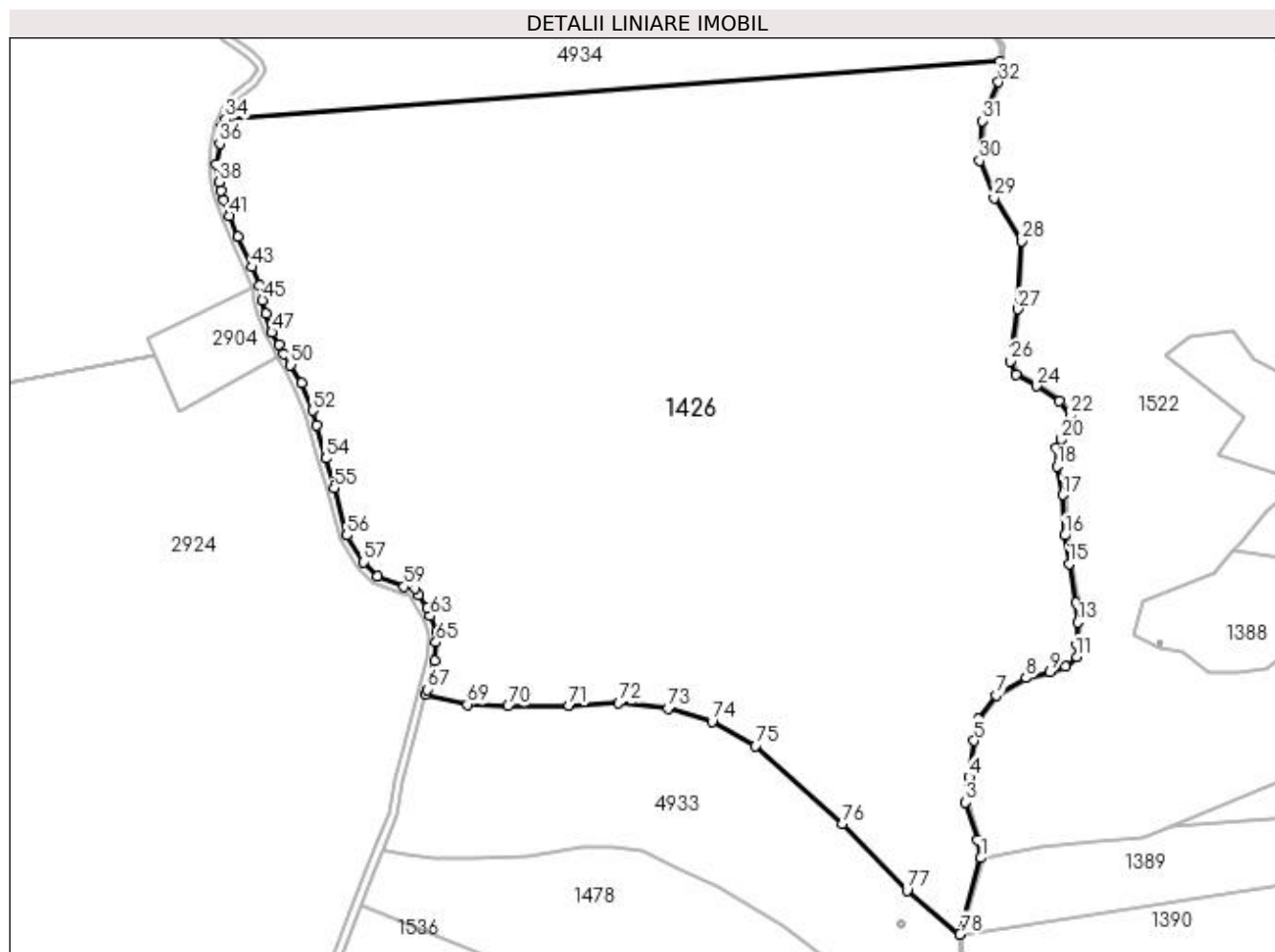
Inscrieri privind dezmembramintele dreptului de proprietate, drepturi reale de garanție și sarcini	Referințe
NU SUNT	

Anexa Nr. 1 La Partea I

Teren

Nr cadastral	Suprafața (mp)*	Observații / Referințe
	280.000	

* Suprafața este determinată în planul de proiecție Stereo 70.



Date referitoare la teren

Crt	Categorie folosință	Intravilan	Suprafața (mp)	Tarla	Parcelă	Nr. topo	Observații / Referințe
1	pasune	NU	18.891	38	672	-	
2	padure	NU	207.786	38	670,671,675	-	
3	pasune	NU	53.323	38	678	-	

Lungime Segmente

1) Valorile lungimilor segmentelor sunt obținute din proiecție în plan.

Punct început	X / Y	Punct sfârșit	X / Y	Lungime segment	Punct început	X / Y	Punct sfârșit	X / Y	Lungime segment	Punct început	X / Y	Punct sfârșit	X / Y	Lungime segment
1	508.034,917 423.341,347	2	508.032,161 423.354,883	13.814	2	508.032,161 423.354,883	3	508.023,212 423.383,873	30.346	3	508.023,212 423.383,873	4	508.025,665 423.403,325	19.606
4	508.025,665 423.403,325	5	508.029,726 423.431,11	28.088	5	508.029,726 423.431,11	6	508.032,938 423.447,802	16.998	6	508.032,938 423.447,802	7	508.046,557 423.466,029	22.753
7	508.046,557 423.466,029	8	508.069,484 423.479,343	26.512	8	508.069,484 423.479,343	9	508.087,761 423.483,909	18.839	9	508.087,761 423.483,909	10	508.099,715 423.488,279	12.728
10	508.099,715 423.488,279	11	508.108,677 423.495,607	11.577	11	508.108,677 423.495,607	12	508.108,677 423.504,644	9.037	12	508.108,677 423.504,644	13	508.109,277 423.522,033	17.399

Punct început	X / Y	Punct sfârșit	X / Y	Lungime segment	Punct început	X / Y	Punct sfârșit	X / Y	Lungime segment	Punct început	X / Y	Punct sfârșit	X / Y	Lungime segment
13	508.109,277 423.522,033	14	508.107,788 423.536,908	14.949	14	508.107,788 423.536,908	15	508.102,668 423.567,009	30.533	15	508.102,668 423.567,009	16	508.099,325 423.588,615	21.863
16	508.099,325 423.588,615	17	508.098,048 423.619,653	31.064	17	508.098,048 423.619,653	18	508.093,255 423.641,648	22.511	18	508.093,255 423.641,648	19	508.092,58 423.655,815	14.183
19	508.092,58 423.655,815	20	508.096,763 423.662,086	7.538	20	508.096,763 423.662,086	21	508.102,233 423.670,183	9.772	21	508.102,233 423.670,183	22	508.103,741 423.680,543	10.469
22	508.103,741 423.680,543	23	508.095,351 423.691,462	13.77	23	508.095,351 423.691,462	24	508.077,46 423.703,104	21.345	24	508.077,46 423.703,104	25	508.062,104 423.711,873	17.683
25	508.062,104 423.711,873	26	508.057,582 423.722,101	11.183	26	508.057,582 423.722,101	27	508.063,087 423.762,052	40.328	27	508.063,087 423.762,052	28	508.065,976 423.814,39	52.418
28	508.065,976 423.814,39	29	508.045,217 423.847,316	38.924	29	508.045,217 423.847,316	30	508.033,938 423.875,826	30.66	30	508.033,938 423.875,826	31	508.035,939 423.906,484	30.723
31	508.035,939 423.906,484	32	508.048,609 423.936,026	32.144	32	508.048,609 423.936,026	33	508.049,654 423.951,91	15.918	33	508.049,654 423.951,91	34	507.455,714 423.907,737	595.58
34	507.455,714 423.907,737	35	507.453,138 423.901,691	6.572	35	507.453,138 423.901,691	36	507.451,157 423.888,935	12.909	36	507.451,157 423.888,935	37	507.448,68 423.872,979	16.147
37	507.448,68 423.872,979	38	507.450,841 423.859,504	13.647	38	507.450,841 423.859,504	39	507.451,945 423.852,624	6.968	39	507.451,945 423.852,624	40	507.454,005 423.845,417	7.496
40	507.454,005 423.845,417	41	507.458,706 423.833,713	12.613	41	507.458,706 423.833,713	42	507.465,243 423.817,437	17.54	42	507.465,243 423.817,437	43	507.475,994 423.794,337	25.479
43	507.475,994 423.794,337	44	507.481,973 423.780,291	15.266	44	507.481,973 423.780,291	45	507.483,888 423.768,863	11.587	45	507.483,888 423.768,863	46	507.486,913 423.758,701	10.603
46	507.486,913 423.758,701	47	507.491,198 423.744,309	15.016	47	507.491,198 423.744,309	48	507.496,701 423.734,813	10.975	48	507.496,701 423.734,813	49	507.500,635 423.728,026	7.845
49	507.500,635 423.728,026	50	507.505,668 423.719,339	10.04	50	507.505,668 423.719,339	51	507.513,765 423.705,367	16.149	51	507.513,765 423.705,367	52	507.522,602 423.684,321	22.826
52	507.522,602 423.684,321	53	507.525,737 423.672,902	11.842	53	507.525,737 423.672,902	54	507.532,687 423.647,592	26.247	54	507.532,687 423.647,592	55	507.538,883 423.625,025	23.402
55	507.538,883 423.625,025	56	507.548,836 423.588,779	37.588	56	507.548,836 423.588,779	57	507.561,575 423.568,067	24.316	57	507.561,575 423.568,067	58	507.572,324 423.557,313	15.205
58	507.572,324 423.557,313	59	507.592,628 423.549,347	21.811	59	507.592,628 423.549,347	60	507.601,302 423.547,781	8.814	60	507.601,302 423.547,781	61	507.604,173 423.542,974	5.599
61	507.604,173 423.542,974	62	507.610,139 423.532,985	11.635	62	507.610,139 423.532,985	63	507.612,589 423.526,963	6.501	63	507.612,589 423.526,963	64	507.617,491 423.514,919	13.003
64	507.617,491 423.514,919	65	507.617,036 423.506,723	8.209	65	507.617,036 423.506,723	66	507.616,258 423.492,715	14.03	66	507.616,258 423.492,715	67	507.610,135 423.470,593	22.954
67	507.610,135 423.470,593	68	507.609,098 423.466,847	3.887	68	507.609,098 423.466,847	69	507.641,084 423.459,102	32.91	69	507.641,084 423.459,102	70	507.672,292 423.457,885	31.232
70	507.672,292 423.457,885	71	507.719,052 423.458,38	46.763	71	507.719,052 423.458,38	72	507.757,126 423.460,212	38.118	72	507.757,126 423.460,212	73	507.795,051 423.455,789	38.182
73	507.795,051 423.455,789	74	507.828,682 423.445,736	35.101	74	507.828,682 423.445,736	75	507.862,135 423.427,317	38.189	75	507.862,135 423.427,317	76	507.928,576 423.367,666	89.29
76	507.928,576 423.367,666	77	507.978,297 423.316,259	71.518	77	507.978,297 423.316,259	78	508.018,832 423.282,819	52.548	78	508.018,832 423.282,819	1	508.034,917 423.341,347	60.698

** Lungimile segmentelor sunt determinate în planul de proiecție Stereo 70 și sunt rotunjite la 1 milimetru.

*** Distanța dintre puncte este formată din segmente cumulate ce sunt mai mici decât valoarea 1 milimetru.

**DATE DESPRE IMOBILUL NR. 1427**

Oficiul de Cadastru și Publicitate Imobiliară ARGES
Biroul de Cadastru și Publicitate Imobiliară Campulung

A. Partea I. Descrierea imobilului

TEREN Extravilan

Adresa: Jud. Arges

Nr. Crt	Nr cadastral Nr. topografic	Suprafața* (mp)	Observații / Referințe
A1	82217	18	Sector cadastral:21 Teren neimprejmuit; (LEA 110 KV CAMPULUNG-RUCAR L1 DC LEA 110 KV CAMPULUNG-RUCAR L2)

Construcții

Crt	Nr cadastral Nr. topografic	Adresa	Observații / Referințe
A1.1		Jud. Arges	Nr. niveluri:1; S. construita la sol:18 mp; S. construita desfasurata:18 mp; "- Stalp nr. 12_12 ""LEA 110 KV CAMPULUNG-RUCAR L1 DC LEA 110 KV CAMPULUNG-RUCAR L2"" - Constructie de metal - An constructie 1977"

B. Partea II. Proprietari și acte

Inscrieri privitoare la dreptul de proprietate și alte drepturi reale	Referințe	
10669 / 22/06/2020		
Act Administrativ nr. 22729, din 30/12/2016 emis de Oficiul Registrului Comertului de pe langa Tribu (act administrativ nr RO10-30578 din 17.06.2020, emis de DISTRIBUTIE ENERGIE OLTENIA S.A.;act administrativ nr 641 din 09.03.2007, emis de BNP Mone Gabriela Olga si Andrei Aurel Jean;act administrativ nr 6 din 20.06.2005, emis de Ministerul Economiei si Comertului - SDFEE "Electrica Oltenia";act administrativ nr B3362126 din 03.01.2017, emis de Oficiul National al Registrului Comertului Dolj;act administrativ nr 57806 din 29.12.2016, emis de Oficiul Registrului Comertului de pe langa Tribunalul Dolj;act administrativ nr 14227 din 13.03.2007, emis de Oficiul Registrului Comertului de pe langa Tribunalul Dolj;act administrativ nr 4 din 24.11.2016, emis de CEZ DISTRIBUTIE S.A;act administrativ nr 2008 din 14.03.2007, emis de Tribunalul Dolj);		
B1	Intabulare, drept de PROPRIETATE- domeniu public, dobandit prin Lege, cota actuala 1/1, cota initiala 1/1 1) STATUL ROMAN, CIF:3792118	A1
B2	Intabulare, drept de CONCESIUNE- pe o perioada de 49 ani incepand cu data de 20.06.2005 1) DISTRIBUTIE ENERGIE OLTENIA SA, CIF:14491102	A1
/		
Act Normativ nr. 7, din 13/03/1996 emis de PARLAMENT (art. 12 alin. 16);		
B3	Intabulare, drept de PROPRIETATE, dobandit prin Construire, cota actuala 1/1, cota initiala 1/1 1) DISTRIBUTIE ENERGIE OLTENIA SA, CIF:14491102	A1.1

C. Partea III. SARCINI .

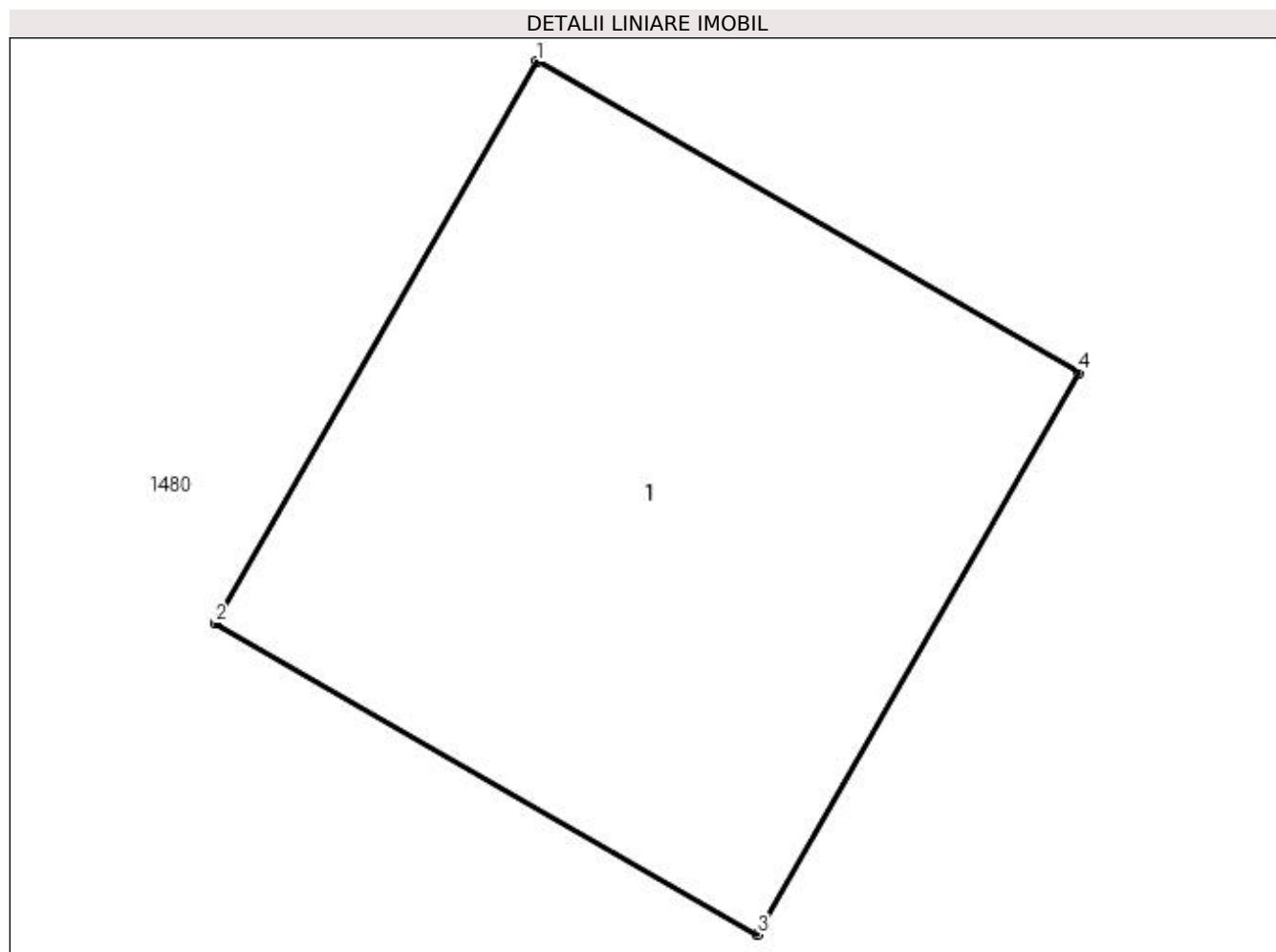
Inscrieri privind dezmembramintele dreptului de proprietate, drepturi reale de garanție și sarcini	Referințe
NU SUNT	

Anexa Nr. 1 La Partea I

Teren

Nr cadastral	Suprafața (mp)*	Observații / Referințe
82217	18	(LEA 110 KV CAMPULUNG-RUCAR L1 DC LEA 110 KV CAMPULUNG-RUCAR L2)

* Suprafața este determinată în planul de proiecție Stereo 70.



Date referitoare la teren

Crt	Categorie folosință	Intravilan	Suprafața (mp)	Tarla	Parcelă	Nr. topo	Observații / Referințe
1	curți constructii	NU	18	38	630/1	-	Teren pe care este amplasat St 12_12 "LEA 110 KV CAMPULUNG-RUCAR L1 DC LEA 110 KV CAMPULUNG-RUCAR L2"

Date referitoare la construcții

Crt	Număr	Destinație construcție	Supraf. (mp)	Situație juridică	Observații / Referințe
A1.1		construcții industriale și edilitare	18	Cu acte	Nr. niveluri:1; S. construita la sol:18 mp; S. construita desfasurata:18 mp; "- Stalp nr. 12_12 ""LEA 110 KV CAMPULUNG-RUCAR L1 DC LEA 110 KV CAMPULUNG-RUCAR L2"" - Construcție de metal - An construcție 1977"

Lungime Segmente

1) Valorile lungimilor segmentelor sunt obținute din proiecție în plan.

Punct început	X / Y	Punct sfârșit	X / Y	Lungime segment (** (m)
1	506.893,095 422.615,009	2	506.890,929 422.611,237	4.35

Punct început	X / Y	Punct sfârșit	X / Y	Lungime segment (** (m)
2	506.890,929 422.611,237	3	506.894,571 422.609,146	4.2
3	506.894,571 422.609,146	4	506.896,737 422.612,918	4.35
4	506.896,737 422.612,918	1	506.893,095 422.615,009	4.2

** Lungimile segmentelor sunt determinate în planul de proiecție Stereo 70 și sunt rotunjite la 1 milimetru.

*** Distanța dintre puncte este formată din segmente cumulate ce sunt mai mici decât valoarea 1 milimetru.

**DATE DESPRE IMOBILUL NR. 1428**

Oficiul de Cadastru și Publicitate Imobiliară ARGES
Biroul de Cadastru și Publicitate Imobiliară Campulung

A. Partea I. Descrierea imobilului

TEREN Extravilan

Adresa: Jud. Arges

Nr. Crt	Nr cadastral Nr. topografic	Suprafața* (mp)	Observații / Referințe
A1	82218	32	Sector cadastral:21 Teren neimprejmuț; (LEA 110 KV CAMPULUNG-RUCAR L1 DC LEA 110 KV CAMPULUNG-RUCAR L2)

Construcții

Crt	Nr cadastral Nr. topografic	Adresa	Observații / Referințe
A1.1		Jud. Arges	Nr. niveluri:1; S. construita la sol:32 mp; S. construita desfasurata:32 mp; "- Stalp nr. 11_11 ""LEA 110 KV CAMPULUNG-RUCAR L1 DC LEA 110 KV CAMPULUNG-RUCAR L2"" - Constructie de metal - An constructie 1977"

B. Partea II. Proprietari și acte

Inscrieri privitoare la dreptul de proprietate și alte drepturi reale	Referințe	
10664 / 22/06/2020		
Act Administrativ nr. 22729, din 30/12/2016 emis de Oficiul Registrului Comertului de pe langa Tribu (act administrativ nr B3362126 din 03.01.2017, emis de Oficiul National al Registrului Comertului Dolj;act administrativ nr 57806 din 29.12.2016, emis de Oficiul Registrului Comertului de pe langa Tribunalul Dolj; act administrativ nr 6 din 20.06.2005, emis de Ministerul Economiei si Comertului - SDFEE "Electrica Oltenia";act administrativ nr 14227 din 13.03.2007, emis de Oficiul Registrului Comertului de pe langa Tribunalul Dolj;act administrativ nr RO10-30578 din 17.06.2020, emis de DISTRIBUTIE ENERGIE OLTENIA S.A.; act administrativ nr op din 16.06.2020, emis de DISTRIBUTIE ENERGIE OLTENIA S.A.;act administrativ nr 4 din 24.11.2016, emis de CEZ DISTRIBUTIE S.A.;act administrativ nr 2008 din 14.03.2007, emis de Tribunalul Dolj; act administrativ nr 641 din 09.03.2007, emis de BNP Mone Gabriela Olga si Andrei Aurel Jean);		
B1	Intabulare, drept de PROPRIETATE- domeniu public, dobandit prin Lege, cota actuala 1/1, cota initiala 1/1 1) STATUL ROMAN, CIF:3792118	A1
B2	Intabulare, drept de CONCESIUNE- pe o perioada de 49 ani incepand cu data de 20.06.2005 1) DISTRIBUTIE ENERGIE OLTENIA SA, CIF:14491102	A1
/		
Act Normativ nr. 7, din 13/03/1996 emis de PARLAMENT (art. 12 alin. 16);		
B3	Intabulare, drept de PROPRIETATE, dobandit prin Construire, cota actuala 1/1, cota initiala 1/1 1) DISTRIBUTIE ENERGIE OLTENIA SA, CIF:14491102	A1.1

C. Partea III. SARCINI .

Inscrieri privind dezmembramintele dreptului de proprietate, drepturi reale de garanție și sarcini	Referințe
NU SUNT	


Anexa Nr. 1 La Partea I

Teren

Nr cadastral	Suprafața (mp)*	Observații / Referințe
82218	32	(LEA 110 KV CAMPULUNG-RUCAR L1 DC LEA 110 KV CAMPULUNG-RUCAR L2)

* Suprafața este determinată în planul de proiecție Stereo 70.

DETALII LINIARE IMOBIL



Date referitoare la teren

Crt	Categorie folosință	Intravilan	Suprafața (mp)	Tarla	Parcelă	Nr. topo	Observații / Referințe
1	curți constructii	NU	32	38	631	-	Teren pe care este amplasat St 11_11 "LEA 110 KV CAMPULUNG-RUCAR L1 DC LEA 110 KV CAMPULUNG-RUCAR L2"

Date referitoare la construcții

Crt	Număr	Destinație construcție	Supraf. (mp)	Situație juridică	Observații / Referințe
A1.1		construcții industriale și edilitare	32	Cu acte	Nr. niveluri:1; S. construita la sol:32 mp; S. construita desfasurata:32 mp; "- Stalp nr. 11_11 ""LEA 110 KV CAMPULUNG-RUCAR L1 DC LEA 110 KV CAMPULUNG-RUCAR L2"" - Constructie de metal - An constructie 1977"

Lungime Segmente

1) Valorile lungimilor segmentelor sunt obținute din proiecție în plan.

Punct început	X / Y	Punct sfârșit	X / Y	Lungime segment (** (m)
1	506.764,097 422.381,296	2	506.762,976 422.376,577	4.85

Punct început	X / Y	Punct sfârșit	X / Y	Lungime segment (** (m)
2	506.762,976 422.376,577	3	506.769,446 422.375,04	6.65
3	506.769,446 422.375,04	4	506.770,567 422.379,759	4.85
4	506.770,567 422.379,759	1	506.764,097 422.381,296	6.65

** Lungimile segmentelor sunt determinate în planul de proiecție Stereo 70 și sunt rotunjite la 1 milimetru.

*** Distanța dintre puncte este formată din segmente cumulate ce sunt mai mici decât valoarea 1 milimetru.

**DATE DESPRE IMOBILUL NR. 1429**

Oficiul de Cadastru și Publicitate Imobiliară ARGES
Biroul de Cadastru și Publicitate Imobiliară Campulung

A. Partea I. Descrierea imobilului

TEREN Extravilan

Adresa: Jud. Arges

Nr. Crt	Nr cadastral Nr. topografic	Suprafața* (mp)	Observații / Referințe
A1	82259	17	Sector cadastral:21 Teren neimprejmuit; (Lea 110kV Campulung -CLC 1)

Construcții

Crt	Nr cadastral Nr. topografic	Adresa	Observații / Referințe
A1.1		Jud. Arges	Nr. niveluri:1; S. construita la sol:17 mp; S. construita desfasurata:17 mp; "- Stalp nr. 7 ""Lea 110kV Campulung -CLC 1"" - Constructie de metal - An constructie 1978"

B. Partea II. Proprietari și acte

Inscrieri privitoare la dreptul de proprietate și alte drepturi reale		Referințe
12758 / 21/07/2020		
Act Administrativ nr. 22729, din 30/12/2016 emis de Oficiul Registrului Comertului de pe langa Tribu (act administrativ nr 57806 din 29.12.2016, emis de Oficiul Registrului Comertului de pe langa Tribunalul Dolj; act administrativ nr 6 din 20.06.2005, emis de Ministerul Economiei si Comertului - SDFEE "Electrica Oltenia";act administrativ nr RO10-32422 din 25.06.2020, emis de DISTRIBUTIE ENERGIE OLTENIA S.A;act administrativ nr B3362126 din 03.01.2017, emis de Oficiul National al Registrului Comertului Dolj;act administrativ nr 14227 din 13.03.2007, emis de Oficiul Registrului Comertului de pe langa Tribunalul Dolj; act notarial nr 641 din 09.03.2007, emis de BNP Mone Gabriela Olga si Andrei Aurel Jean;hotarare judecatoreasca nr 2008 din 14.03.2007, emis de Tribunalul Dolj;act administrativ nr 4 din 24.11.2016, emis de CEZ DISTRIBUTIE S.A);		
B1	Intabulare, drept de PROPRIETATE-domeniul public, dobandit prin Lege, cota actuala 1/1, cota initiala 1/1 1) STATUL ROMAN , CIF:3792118	A1
B2	Intabulare, drept de CONCESIUNE-pe o perioada de 49 ani, incepand cu data de 20.06.2005 1) DISTRIBUTIE ENERGIE OLTENIA SA , CIF:14491102	A1
/		
Act Normativ nr. 7, din 13/03/1996 emis de PARLAMENT (art. 12 alin. 16);		
B3	Intabulare, drept de PROPRIETATE, dobandit prin Construire, cota actuala 1/1, cota initiala 1/1 1) DISTRIBUTIE ENERGIE OLTENIA SA , CIF:14491102	A1.1

C. Partea III. SARCINI .

Inscrieri privind dezmembramintele dreptului de proprietate, drepturi reale de garanție și sarcini	Referințe
NU SUNT	

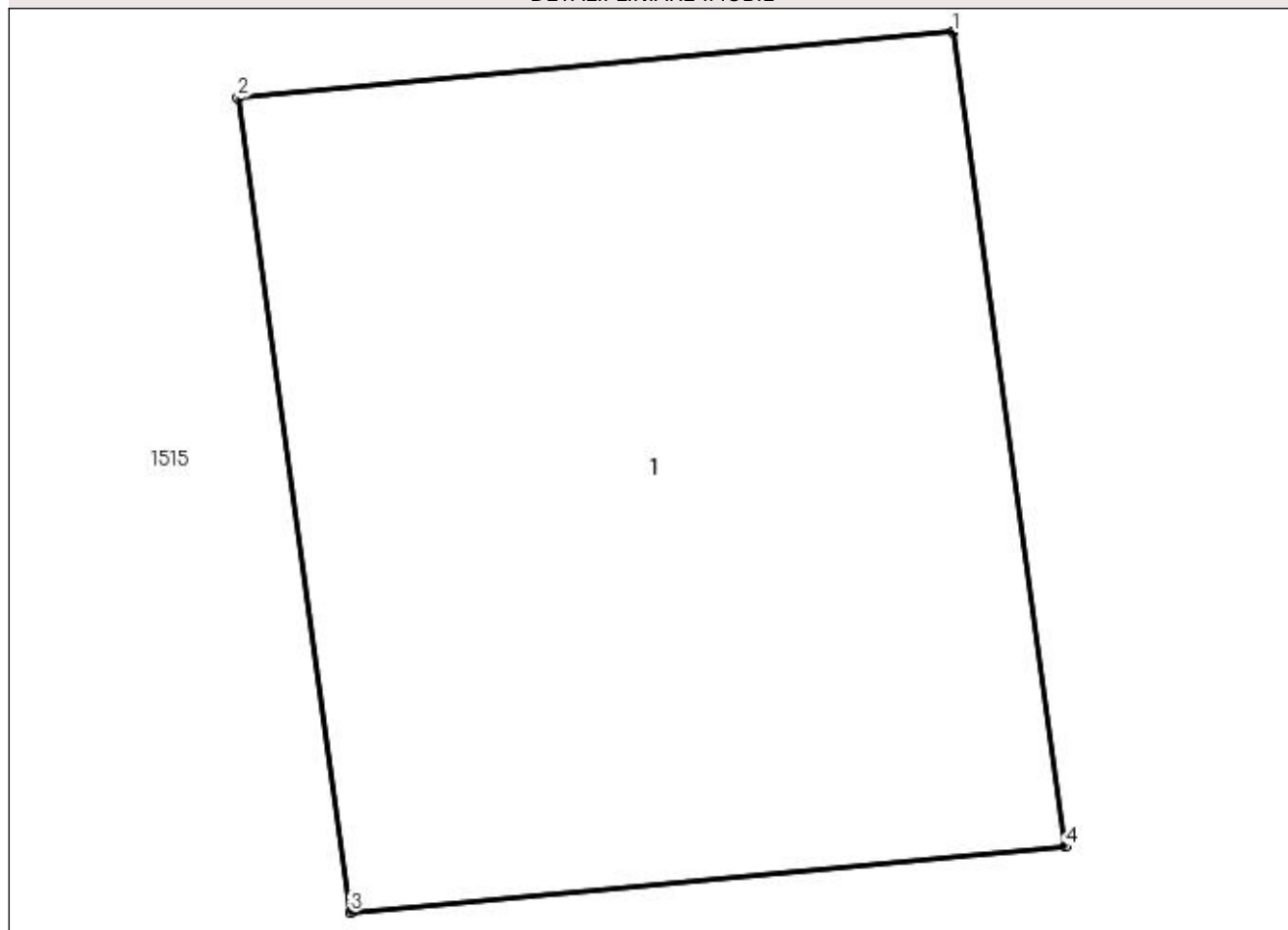
Anexa Nr. 1 La Partea I

Teren

Nr cadastral	Suprafața (mp)*	Observații / Referințe
82259	17	(Lea 110kV Campulung -CLC 1)

* Suprafața este determinată în planul de proiecție Stereo 70.

DETALII LINIARE IMOBIL



Date referitoare la teren

Crt	Categorie folosință	Intra vilan	Suprafața (mp)	Tarla	Parcelă	Nr. topo	Observații / Referințe
1	curți constructii	NU	17	38	633	-	Teren pe care este amplasat St 7 "Lea 110kV Campulung -CLC 1"

Date referitoare la construcții

Crt	Număr	Destinație construcție	Supraf. (mp)	Situație juridică	Observații / Referințe
A1.1		construcții industriale și edilitare	17	Cu acte	Nr. niveluri:1; S. construită la sol:17 mp; S. construită desfasurată:17 mp; "- Stalp nr. 7 ""Lea 110kV Campulung -CLC 1"" - Construcție de metal - An construcție 1978"

Lungime Segmente

1) Valorile lungimilor segmentelor sunt obținute din proiecție în plan.

Punct început	X / Y	Punct sfârșit	X / Y	Lungime segment (** (m)
1	506.958,168 422.305,724	2	506.954,302 422.305,369	3.882
2	506.954,302 422.305,369	3	506.954,908 422.300,969	4.442

Punct început	X / Y	Punct sfârșit	X / Y	Lungime segment (** (m)
3	506.954,908 422.300,969	4	506.958,774 422.301,324	3.882
4	506.958,774 422.301,324	1	506.958,168 422.305,724	4.442

** Lungimile segmentelor sunt determinate în planul de proiecție Stereo 70 și sunt rotunjite la 1 milimetru.

*** Distanța dintre puncte este formată din segmente cumulate ce sunt mai mici decât valoarea 1 milimetru.

**DATE DESPRE IMOBILUL NR. 1430**

Oficiul de Cadastru și Publicitate Imobiliară ARGES
Biroul de Cadastru și Publicitate Imobiliară Campulung

A. Partea I. Descrierea imobilului

TEREN Extravilan

Adresa: Jud. Arges

Nr. Crt	Nr cadastral Nr. topografic	Suprafața* (mp)	Observații / Referințe
A1	82269	10	Sector cadastral:21 Teren neimprejmuit; (Lea 110kV Campulung -CLC 2)

Construcții

Crt	Nr cadastral Nr. topografic	Adresa	Observații / Referințe
A1.1		Jud. Arges	Nr. niveluri:1; S. construita la sol:10 mp; S. construita desfasurata:10 mp; "- Stalp nr. 8 ""Lea 110kV Campulung -CLC 2"" - Constructie de metal - An constructie 1978"

B. Partea II. Proprietari și acte

Inscrieri privitoare la dreptul de proprietate și alte drepturi reale	Referințe	
12868 / 23/07/2020		
Act Administrativ nr. 22729, din 30/12/2016 emis de Oficiul Registrului Comertului de pe langa Tribu (act administrativ nr 6 din 20.06.2005, emis de Ministerul Economiei si Comertului - SDFEE "Electrica Oltenia"; act normativ nr 641 din 09.03.2007, emis de BNP Mone Gabriela Olga si Andrei Aurel Jean;hotarare judecatoreasca nr 2008 din 14.03.2007, emis de Tribunalul Dolj;act administrativ nr 57806 din 29.12.2016, emis de Oficiul Registrului Comertului de pe langa Tribunalul Dolj;act administrativ nr 14227 din 13.03.2007, emis de Oficiul Registrului Comertului de pe langa Tribunalul Dolj;act administrativ nr 4 din 24.11.2016, emis de CEZ DISTRIBUTIE S.A;act administrativ nr B3362126 din 03.01.2017, emis de Oficiul National al Registrului Comertului Dolj;act administrativ nr RO10-32422 din 25.06.2020, emis de DISTRIBUTIE ENERGIE OLTENIA S.A);		
B1	Intabulare, drept de PROPRIETATE-domeniul public, dobandit prin Lege, cota actuala 1/1, cota initiala 1/1 1) STATUL ROMAN , CIF:3792118	A1
B2	Intabulare, drept de CONCESIUNE-pe o perioada de 49 ani, incepand cu data de 20.06.2005 1) DISTRIBUȚIE ENERGIE OLTENIA SA , CIF:14491102	A1
/		
Act Normativ nr. 7, din 13/03/1996 emis de PARLAMENT (art. 12 alin. 16);		
B3	Intabulare, drept de PROPRIETATE, dobandit prin Construire, cota actuala 1/1, cota initiala 1/1 1) DISTRIBUȚIE ENERGIE OLTENIA SA , CIF:14491102	A1.1

C. Partea III. SARCINI .

Inscrieri privind dezmembramintele dreptului de proprietate, drepturi reale de garanție și sarcini	Referințe
NU SUNT	

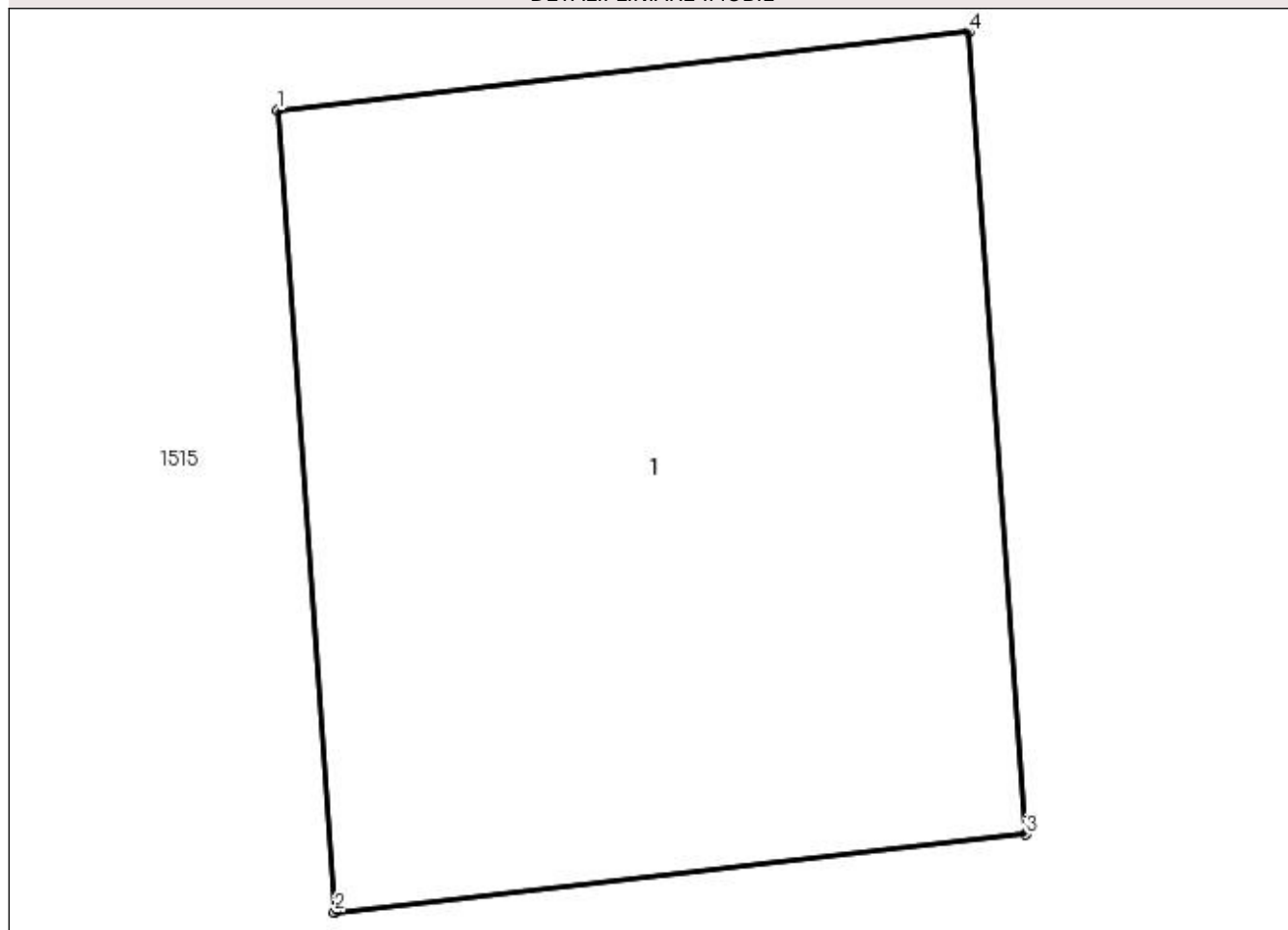
Anexa Nr. 1 La Partea I

Teren

Nr cadastral	Suprafața (mp)*	Observații / Referințe
82269	10	(Lea 110kV Campulung -CLC 2)

* Suprafața este determinată în planul de proiecție Stereo 70.

DETALII LINIARE IMOBIL



Date referitoare la teren

Crt	Categorie folosință	Intravilan	Suprafața (mp)	Tarla	Parcelă	Nr. topo	Observații / Referințe
1	curți constructii	NU	10	38	633	-	Teren pe care este amplasat St 8 "Lea 110kV Campulung -CLC 2"

Date referitoare la construcții

Crt	Număr	Destinație construcție	Supraf. (mp)	Situație juridică	Observații / Referințe
A1.1		construcții industriale și edilitare	10	Cu acte	Nr. niveluri:1; S. construită la sol:10 mp; S. construită desfasurată:10 mp; "- Stalp nr. 8 ""Lea 110kV Campulung -CLC 2"" - Construcție de metal - An construcție 1978"

Lungime Segmente

1) Valorile lungimilor segmentelor sunt obținute din proiecție în plan.

Punct început	X / Y	Punct sfârșit	X / Y	Lungime segment (** (m)
1	506.957,347 422.285,052	2	506.957,587 422.281,693	3.368
2	506.957,587 422.281,693	3	506.960,482 422.282,019	2.913

Punct început	X / Y	Punct sfârșit	X / Y	Lungime segment (** (m)
3	506.960,482 422.282,019	4	506.960,242 422.285,378	3.368
4	506.960,242 422.285,378	1	506.957,347 422.285,052	2.913

** Lungimile segmentelor sunt determinate în planul de proiecție Stereo 70 și sunt rotunjite la 1 milimetru.

*** Distanța dintre puncte este formată din segmente cumulate ce sunt mai mici decât valoarea 1 milimetru.

**DATE DESPRE IMOBILUL NR. 1431**

Oficiul de Cadastru și Publicitate Imobiliară ARGES
Biroul de Cadastru și Publicitate Imobiliară Campulung

A. Partea I. Descrierea imobilului

TEREN Extravilan

Adresa: Jud. Arges

Nr. Crt	Nr cadastral Nr. topografic	Suprafața* (mp)	Observații / Referințe
A1	82273	9	Sector cadastral:21 Teren neimprejmuit; (Lea 110kV Campulung -CLC 2)

Construcții

Crt	Nr cadastral Nr. topografic	Adresa	Observații / Referințe
A1.1		Jud. Arges	Nr. niveluri:1; S. construita la sol:9 mp; S. construita desfasurata:9 mp; "- Stalp nr. 9 ""Lea 110kV Campulung - CLC 2"" - Constructie de metal - An constructie 1978"

B. Partea II. Proprietari și acte

Inscrieri privitoare la dreptul de proprietate și alte drepturi reale		Referințe
12870 / 23/07/2020		
Act Administrativ nr. 22729, din 30/12/2016 emis de Oficiul Registrului Comertului de pe langa Tribu (act administrativ nr 57806 din 29.12.2016, emis de Oficiul Registrului Comertului de pe langa Tribunalul Dolj; act administrativ nr 14227 din 13.03.2007, emis de Oficiul Registrului Comertului de pe langa Tribunalul Dolj;hotarare judecatoreasca nr 2008 din 14.03.2007, emis de Tribunalul Dolj;act administrativ nr 4 din 24.11.2016, emis de CEZ DISTRIBUTIE S.A;act administrativ nr RO10-32422 din 25.06.2020, emis de DISTRIBUTIE ENERGIE OLTENIA S.A;act notarial nr 641 din 09.03.2007, emis de BNP Mone Gabriela Olga si Andrei Aurel Jean;act administrativ nr B3362126 din 03.01.2017, emis de Oficiul National al Registrului Comertului Dolj);		
B1	Intabulare, drept de PROPRIETATE- domeniu public, dobandit prin Lege, cota actuala 1/1, cota initiala 1/1 1) STATUL ROMAN, CIF:3792118	A1
B2	Intabulare, drept de CONCESIUNE- pe o perioada de 49 ani incepand cu data de 20.06.2005 1) DISTRIBUTIE ENERGIE OLTENIA SA, CIF:14491102	A1
/		
Act Normativ nr. 7, din 13/03/1996 emis de PARLAMENT (art. 12 alin. 16);		
B3	Intabulare, drept de PROPRIETATE, dobandit prin Construire, cota actuala 1/1, cota initiala 1/1 1) DISTRIBUTIE ENERGIE OLTENIA SA, CIF:14491102	A1.1

C. Partea III. SARCINI .

Inscrieri privind dezmembramintele dreptului de proprietate, drepturi reale de garanție și sarcini	Referințe
NU SUNT	

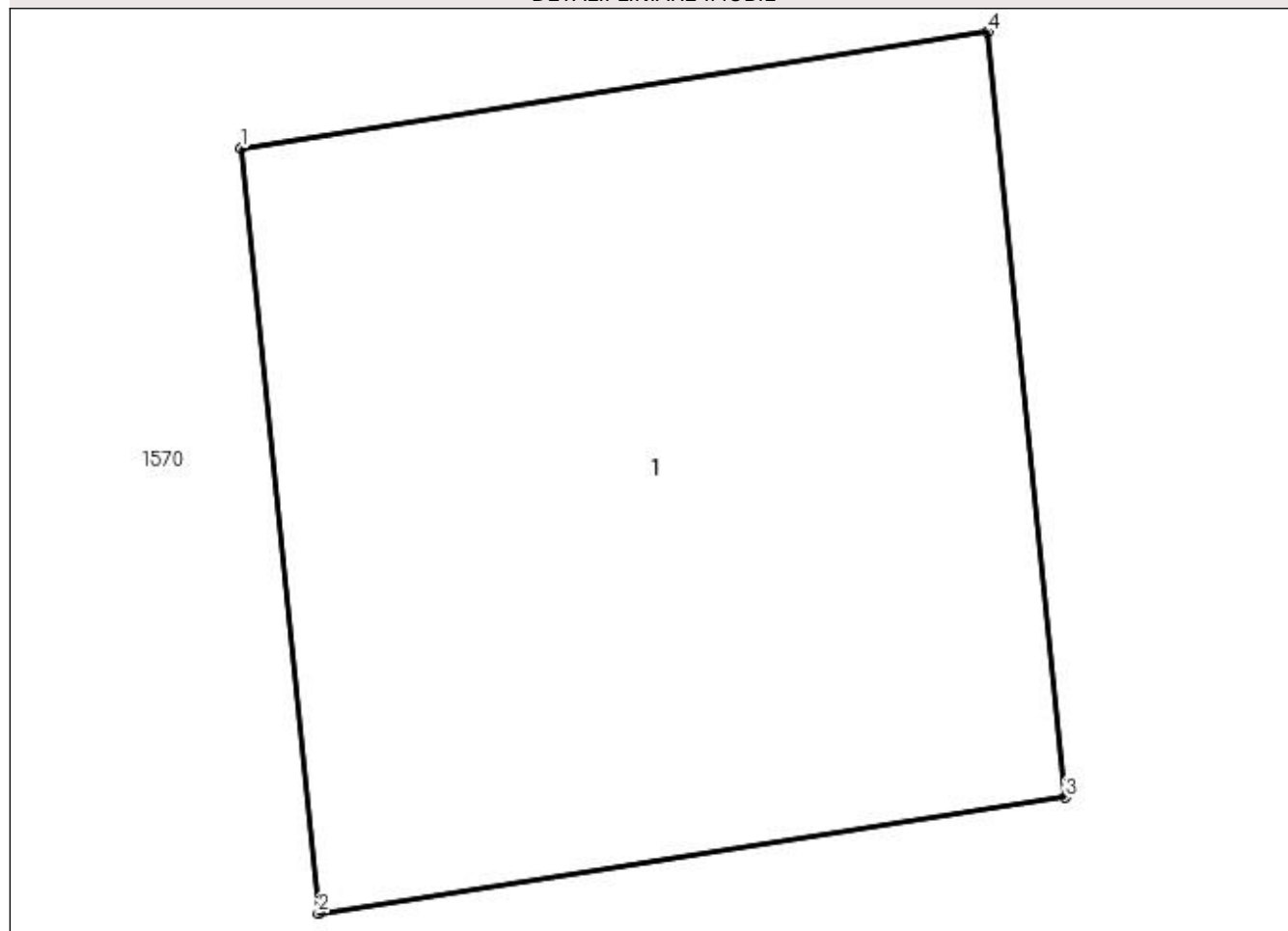
Anexa Nr. 1 La Partea I

Teren

Nr cadastral	Suprafața (mp)*	Observații / Referințe
82273	9	(Lea 110kV Campulung -CLC 2)

* Suprafața este determinată în planul de proiecție Stereo 70.

DETALII LINIARE IMOBIL



Date referitoare la teren

Crt	Categorie folosință	Intra vilan	Suprafața (mp)	Tarla	Parcelă	Nr. topo	Observații / Referințe
1	curți constructii	NU	9	38	651	-	Teren pe care este amplasat St 9 "Lea 110kV Campulung -CLC 2"

Date referitoare la construcții

Crt	Număr	Destinație construcție	Supraf. (mp)	Situație juridică	Observații / Referințe
A1.1		construcții industriale și edilitare	9	Cu acte	Nr. niveluri:1; S. construită la sol:9 mp; S. construită desfasurată:9 mp; "- Stalp nr. 9 ""Lea 110kV Campulung -CLC 2"" - Construcție de metal - An construcție 1978"

Lungime Segmente

1) Valorile lungimilor segmentelor sunt obținute din proiecție în plan.

Punct început	X / Y	Punct sfârșit	X / Y	Lungime segment (** (m)
1	507.147,986 422.307,139	2	507.148,281 422.304,21	2.944
2	507.148,281 422.304,21	3	507.151,141 422.304,654	2.894

Punct început	X / Y	Punct sfârșit	X / Y	Lungime segment (** (m)
3	507.151,141 422.304,654	4	507.150,846 422.307,583	2.944
4	507.150,846 422.307,583	1	507.147,986 422.307,139	2.894

** Lungimile segmentelor sunt determinate în planul de proiecție Stereo 70 și sunt rotunjite la 1 milimetru.

*** Distanța dintre puncte este formată din segmente cumulate ce sunt mai mici decât valoarea 1 milimetru.

**DATE DESPRE IMOBILUL NR. 1432**

Oficiul de Cadastru și Publicitate Imobiliară ARGES
Biroul de Cadastru și Publicitate Imobiliară Campulung

A. Partea I. Descrierea imobilului

TEREN Extravilan

Adresa: Jud. Arges

Nr. Crt	Nr cadastral Nr. topografic	Suprafața* (mp)	Observații / Referințe
A1	82258	6	Sector cadastral:21 Teren neimprijmit; (Lea 110kV Campulung -CLC 1)

Construcții

Crt	Nr cadastral Nr. topografic	Adresa	Observații / Referințe
A1.1		Jud. Arges	Nr. niveluri:1; S. construita la sol:6 mp; S. construita desfasurata:6 mp; "- Stalp nr. 8 ""Lea 110kV Campulung - CLC 1"" - Constructie de metal - An constructie 1978"

B. Partea II. Proprietari și acte

Inscrieri privitoare la dreptul de proprietate și alte drepturi reale	Referințe	
12760 / 21/07/2020		
Act Administrativ nr. 22729, din 30/12/2016 emis de Oficiul Registrului Comertului de pe langa Tribu (act administrativ nr 57806 din 29.12.2016, emis de Oficiul Registrului Comertului de pe langa Tribunalul Dolj; act administrativ nr 14227 din 13.03.2007, emis de Oficiul Registrului Comertului de pe langa Tribunalul Dolj;act administrativ nr B3362126 din 03.01.2017, emis de Oficiul National al Registrului Comertului Dolj;act administrativ nr 6 din 20.06.2005, emis de Ministerul Economiei si Comertului - SDFEE "Electrica Oltenia"; act administrativ nr RO10-32422 din 25.06.2020, emis de DISTRIBUTIE ENERGIE OLTENIA S.A;act administrativ nr 4 din 24.11.2016, emis de CEZ DISTRIBUTIE S.A;act notarial nr 641 din 09.03.2007, emis de BNP Mone Gabriela Olga si Andrei Aurel Jean);		
B1	Intabulare, drept de PROPRIETATE-domeniul public, dobandit prin Lege, cota actuala 1/1, cota initiala 1/1 1) STATUL ROMAN, CIF:3792118	A1
B2	Intabulare, drept de CONCESIUNE-pe o perioada de 49 ani, incepand cu data de 20.06.2005 1) DISTRIBUTIE ENERGIE OLTENIA SA, CIF:14491102	A1
/		
Act Normativ nr. 7, din 13/03/1996 emis de PARLAMENT (art. 12 alin. 16);		
B3	Intabulare, drept de PROPRIETATE, dobandit prin Construire, cota actuala 1/1, cota initiala 1/1 1) DISTRIBUTIE ENERGIE OLTENIA SA, CIF:14491102	A1.1

C. Partea III. SARCINI .

Inscrieri privind dezmembramintele dreptului de proprietate, drepturi reale de garanție și sarcini	Referințe
NU SUNT	

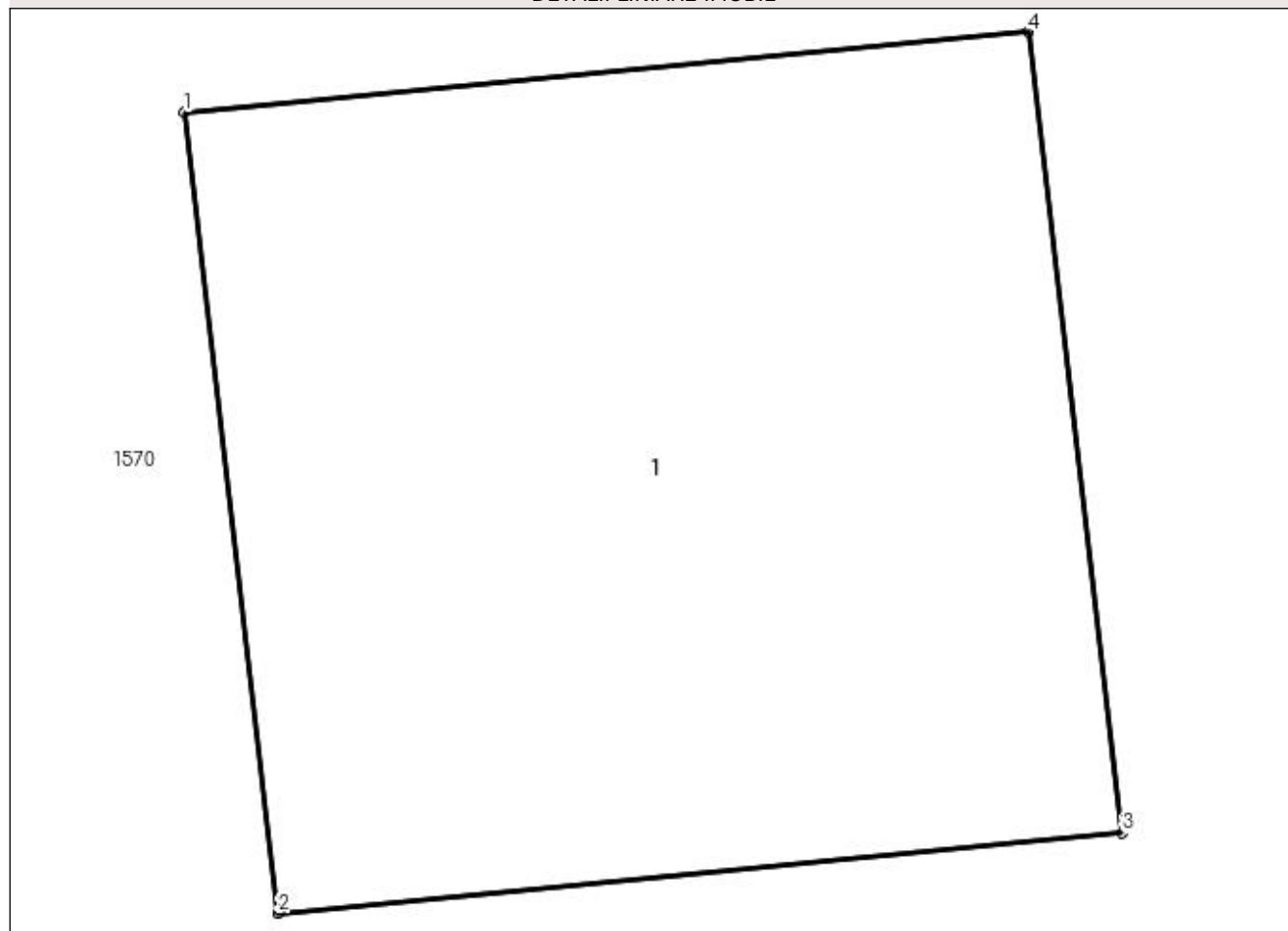
Anexa Nr. 1 La Partea I

Teren

Nr cadastral	Suprafața (mp)*	Observații / Referințe
82258	6	(Lea 110kV Campulung -CLC 1)

* Suprafața este determinată în planul de proiecție Stereo 70.

DETALII LINIARE IMOBIL



Date referitoare la teren

Crt	Categorie folosință	Intra vilan	Suprafața (mp)	Tarla	Parcelă	Nr. topo	Observații / Referințe
1	curți constructii	NU	6	38	651	-	Teren pe care este amplasat St 8 "Lea 110kV Campulung -CLC 1"

Date referitoare la construcții

Crt	Număr	Destinație construcție	Supraf. (mp)	Situație juridică	Observații / Referințe
A1.1		construcții industriale și edilitare	6	Cu acte	Nr. niveluri:1; S. construită la sol:6 mp; S. construită desfășurată:6 mp; "- Stalp nr. 8 ""Lea 110kV Campulung -CLC 1"" - Construcție de metal - An construcție 1978"

Lungime Segmente

1) Valorile lungimilor segmentelor sunt obținute din proiecție în plan.

Punct început	X / Y	Punct sfârșit	X / Y	Lungime segment (** (m)
1	507.169,791 422.329,686	2	507.170,074 422.327,271	2.432
2	507.170,074 422.327,271	3	507.172,621 422.327,513	2.558

Punct început	X / Y	Punct sfârșit	X / Y	Lungime segment (** (m)
3	507.172,621 422.327,513	4	507.172,338 422.329,928	2.432
4	507.172,338 422.329,928	1	507.169,791 422.329,686	2.558

** Lungimile segmentelor sunt determinate în planul de proiecție Stereo 70 și sunt rotunjite la 1 milimetru.

*** Distanța dintre puncte este formată din segmente cumulate ce sunt mai mici decât valoarea 1 milimetru.

**DATE DESPRE IMOBILUL NR. 1433**

Oficiul de Cadastru și Publicitate Imobiliară ARGES
Biroul de Cadastru și Publicitate Imobiliară Campulung

A. Partea I. Descrierea imobilului

TEREN Extravilan

Adresa: Jud. Arges

Nr. Crt	Nr cadastral Nr. topografic	Suprafața* (mp)	Observații / Referințe
A1	82257	4	Sector cadastral:21 Teren neimpregmuit; (Lea 110kV Campulung -CLC 1)

Construcții

Crt	Nr cadastral Nr. topografic	Adresa	Observații / Referințe
A1.1		Jud. Arges	Nr. niveluri:1; S. construita la sol:4 mp; S. construita desfasurata:4 mp; "- Stalp nr. 9 ""Lea 110kV Campulung - CLC 1"" - Constructie de metal - An constructie 1978"

B. Partea II. Proprietari și acte

Inscrieri privitoare la dreptul de proprietate și alte drepturi reale	Referințe	
12761 / 21/07/2020		
Act Administrativ nr. 22729, din 30/12/2016 emis de Oficiul Registrului Comertului de pe langa Tribu (act administrativ nr 4 din 24.11.2016, emis de CEZ DISTRIBUTIE S.A.;act notarial nr 641 din 09.03.2007, emis de BNP Mone Gabriela Olga si Andrei Aurel Jean;act administrativ nr 14227 din 13.03.2007, emis de Oficiul Registrului Comertului de pe langa Tribunalul Dolj;act administrativ nr B3362126 din 03.01.2017, emis de Oficiul National al Registrului Comertului Dolj;act administrativ nr RO10-32422 din 25.06.2020, emis de DISTRIBUTIE ENERGIE OLTENIA S.A.;hotarare judecatoreasca nr 2008 din 14.03.2007, emis de Tribunalul Dolj; act administrativ nr 57806 din 29.12.2016, emis de Oficiul Registrului Comertului de pe langa Tribunalul Dolj;act administrativ nr 6 din 20.06.2005, emis de Ministerul Economiei si Comertului - SDFEE "Electrica Oltenia");		
B1	Intabulare, drept de PROPRIETATE-domeniul public, dobandit prin Lege, cota actuala 1/1, cota initiala 1/1 1) STATUL ROMAN , CIF:3792118	A1
B2	Intabulare, drept de CONCESIUNE-pe o perioada de 49 ani, incepand cu data de 20.06.2005 1) DISTRIBUȚIE ENERGIE OLTENIA SA , CIF:14491102	A1
/		
Act Normativ nr. 7, din 13/03/1996 emis de PARLAMENT (art. 12 alin. 16);		
B3	Intabulare, drept de PROPRIETATE, dobandit prin Construire, cota actuala 1/1, cota initiala 1/1 1) DISTRIBUȚIE ENERGIE OLTENIA SA , CIF:14491102	A1.1

C. Partea III. SARCINI .

Inscrieri privind dezmembramintele dreptului de proprietate, drepturi reale de garanție și sarcini	Referințe
NU SUNT	

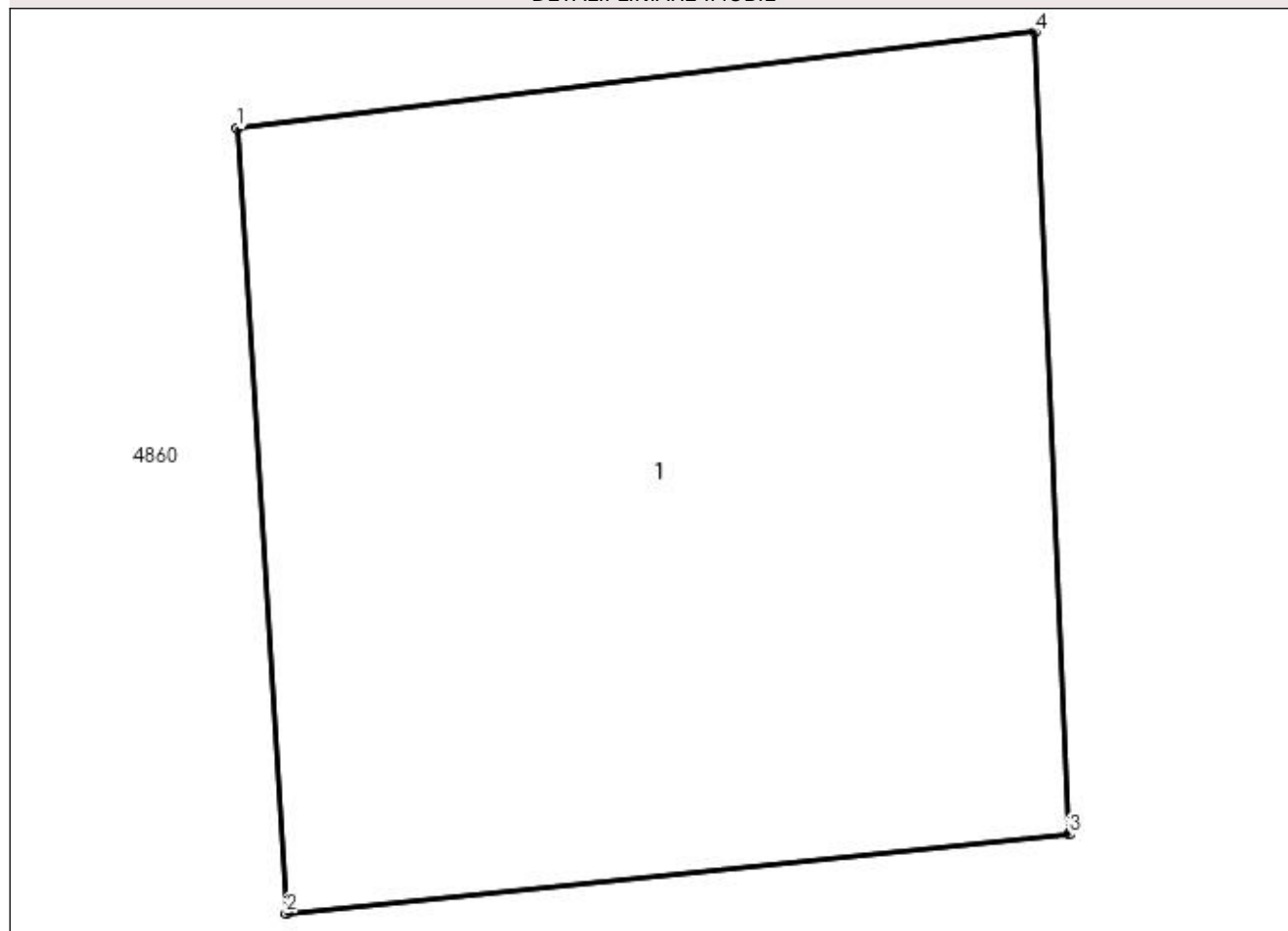
Anexa Nr. 1 La Partea I

Teren

Nr cadastral	Suprafața (mp)*	Observații / Referințe
82257	4	(Lea 110kV Campulung -CLC 1)

* Suprafața este determinată în planul de proiecție Stereo 70.

DETALII LINIARE IMOBIL



Date referitoare la teren

Crt	Categorie folosință	Intra vilan	Suprafața (mp)	Tarla	Parcelă	Nr. topo	Observații / Referințe
1	curți constructii	NU	4	38	652	-	Teren pe care este amplasat St 9 "Lea 110kV Campulung -CLC 1"

Date referitoare la construcții

Crt	Număr	Destinație construcție	Supraf. (mp)	Situație juridică	Observații / Referințe
A1.1		construcții industriale și edilitare	4	Cu acte	Nr. niveluri:1; S. construită la sol:4 mp; S. construită desfășurată:4 mp; "- Stalp nr. 9 ""Lea 110kV Campulung -CLC 1"" - Construcție de metal - An construcție 1978"

Lungime Segmente

1) Valorile lungimilor segmentelor sunt obținute din proiecție în plan.

Punct început	X / Y	Punct sfârșit	X / Y	Lungime segment (** (m)
1	507.291,976 422.343,513	2	507.292,102 422.341,484	2.033
2	507.292,102 422.341,484	3	507.294,127 422.341,688	2.035

Punct început	X / Y	Punct sfârșit	X / Y	Lungime segment (** (m)
3	507.294,127 422.341,688	4	507.294,039 422.343,762	2.076
4	507.294,039 422.343,762	1	507.291,976 422.343,513	2.078

** Lungimile segmentelor sunt determinate în planul de proiecție Stereo 70 și sunt rotunjite la 1 milimetru.

*** Distanța dintre puncte este formată din segmente cumulate ce sunt mai mici decât valoarea 1 milimetru.

**DATE DESPRE IMOBILUL NR. 1434**

Oficiul de Cadastru și Publicitate Imobiliară ARGES
Biroul de Cadastru și Publicitate Imobiliară Campulung

A. Partea I. Descrierea imobilului

TEREN Extravilan

Adresa: Jud. Arges

Nr. Crt	Nr cadastral Nr. topografic	Suprafața* (mp)	Observații / Referințe
A1	82268	6	Sector cadastral:21 Teren neimprejmuit; (Lea 110kV Campulung -CLC 2)

Construcții

Crt	Nr cadastral Nr. topografic	Adresa	Observații / Referințe
A1.1		Jud. Arges	Nr. niveluri:1; S. construita la sol:6 mp; S. construita desfasurata:6 mp; "- Stalp nr. 10 ""Lea 110kV Campulung -CLC 2"" - Constructie de metal - An constructie 1978"

B. Partea II. Proprietari și acte

Inscrieri privitoare la dreptul de proprietate și alte drepturi reale	Referințe	
12874 / 23/07/2020		
Act Administrativ nr. 22729, din 30/12/2016 emis de Oficiul Registrului Comertului de pe langa Tribu (act administrativ nr 4 din 24.11.2016, emis de CEZ DISTRIBUTIE S.A.;act administrativ nr 14227 din 13.03.2007, emis de Oficiul Registrului Comertului de pe langa Tribunalul Dolj;act administrativ nr 57806 din 29.12.2016, emis de Oficiul Registrului Comertului de pe langa Tribunalul Dolj;act administrativ nr RO10-32422 din 25.06.2020, emis de DISTRIBUTIE ENERGIE OLTENIA S.A.;act notarial nr 641 din 09.03.2007, emis de BNP Mone Gabriela Olga si Andrei Aurel Jean;act administrativ nr OP din 23.06.2020, emis de DISTRIBUTIE ENERGIE OLTENIA S.A.;hotarare judecatoreasca nr 2008 din 14.03.2007, emis de Tribunalul Dolj;act administrativ nr B3362126 din 03.01.2017, emis de Oficiul National al Registrului Comertului Dolj;act administrativ nr 6 din 20.06.2005, emis de Ministerul Economiei si Comertului - SDFEE "Electrica Oltenia");		
B1	Intabulare, drept de PROPRIETATE- domeniu public, dobandit prin Lege, cota actuala 1/1, cota initiala 1/1 1) STATUL ROMAN , CIF:3792118	A1
B2	Intabulare, drept de CONCESIUNE- pe o perioada de 49 ani incpand cu data de 20.06.2005 1) DISTRIBUȚIE ENERGIE OLTENIA SA , CIF:14491102	A1
/		
Act Normativ nr. 7, din 13/03/1996 emis de PARLAMENT (art. 12 alin. 16);		
B3	Intabulare, drept de PROPRIETATE, dobandit prin Construire, cota actuala 1/1, cota initiala 1/1 1) DISTRIBUȚIE ENERGIE OLTENIA SA , CIF:14491102	A1.1

C. Partea III. SARCINI .

Inscrieri privind dezmembramintele dreptului de proprietate, drepturi reale de garanție și sarcini	Referințe
NU SUNT	


Anexa Nr. 1 La Partea I

Teren

Nr cadastral	Suprafața (mp)*	Observații / Referințe
82268	6	(Lea 110kV Campulung -CLC 2)

* Suprafața este determinată în planul de proiecție Stereo 70.

DETALII LINIARE IMOBIL



Date referitoare la teren

Crt	Categorie folosință	Intra vilan	Suprafața (mp)	Tarla	Parcelă	Nr. topo	Observații / Referințe
1	curți constructii	NU	6	38	657	-	Teren pe care este amplasat St 10 "Lea 110kV Campulung -CLC 2"

Date referitoare la construcții

Crt	Număr	Destinație construcție	Supraf. (mp)	Situație juridică	Observații / Referințe
A1.1		construcții industriale și edilitare	6	Cu acte	Nr. niveluri:1; S. construită la sol:6 mp; S. construită desfășurată:6 mp; "- Stalp nr. 10 "Lea 110kV Campulung -CLC 2"" - Construcție de metal - An construcție 1978"

Lungime Segmente

1) Valorile lungimilor segmentelor sunt obținute din proiecție în plan.

Punct început	X / Y	Punct sfârșit	X / Y	Lungime segment (** (m)
1	507.314,045 422.326,426	2	507.313,929 422.323,939	2.49
2	507.313,929 422.323,939	3	507.316,465 422.323,904	2.536

Punct început	X / Y	Punct sfârșit	X / Y	Lungime segment (** (m)
3	507.316,465 422.323,904	4	507.316,581 422.326,391	2.49
4	507.316,581 422.326,391	1	507.314,045 422.326,426	2.536

** Lungimile segmentelor sunt determinate în planul de proiecție Stereo 70 și sunt rotunjite la 1 milimetru.

*** Distanța dintre puncte este formată din segmente cumulate ce sunt mai mici decât valoarea 1 milimetru.

**DATE DESPRE IMOBILUL NR. 1435**

Oficiul de Cadastru și Publicitate Imobiliară ARGES
Biroul de Cadastru și Publicitate Imobiliară Campulung

A. Partea I. Descrierea imobilului

TEREN Extravilan

Adresa: Jud. Arges

Nr. Crt	Nr cadastral Nr. topografic	Suprafața* (mp)	Observații / Referințe
A1	82216	17	Sector cadastral:21 Teren neimprejmuț; (LEA 110 KV CAMPULUNG-RUCAR L1 DC LEA 110 KV CAMPULUNG-RUCAR L2)

Construcții

Crt	Nr cadastral Nr. topografic	Adresa	Observații / Referințe
A1.1		Jud. Arges	Nr. niveluri:1; S. construita la sol:17 mp; S. construita desfasurata:17 mp; "- Stalp nr. 17_17 ""LEA 110 KV CAMPULUNG-RUCAR L1 DC LEA 110 KV CAMPULUNG-RUCAR L2"" - Constructie de metal - An constructie 1977"

B. Partea II. Proprietari și acte

Inscrieri privitoare la dreptul de proprietate și alte drepturi reale	Referințe	
10672 / 22/06/2020		
Act Administrativ nr. 22729, din 30/12/2016 emis de Oficiul Registrului Comertului de pe langa Tribu (act administrativ nr 4 din 13.03.2007, emis de CEZ DISTRIBUTIE S.A.;act administrativ nr 14227 din 13.03.2007, emis de Oficiul Registrului Comertului de pe langa Tribunalul Dolj;act administrativ nr 6 din 20.06.2005, emis de Ministerul Economiei si Comertului - SDFEE "Electrica Oltenia";act administrativ nr 2008 din 14.03.2007, emis de Tribunalul Dolj;act administrativ nr 641 din 09.03.2007, emis de BNP Mone Gabriela Olga si Andrei Aurel Jean;act administrativ nr 57806 din 29.12.2016, emis de Oficiul Registrului Comertului de pe langa Tribunalul Dolj);		
B1	Intabulare, drept de PROPRIETATE-domeniul public, dobandit prin Lege, cota actuala 1/1, cota initiala 1/1 1) STATUL ROMAN , CIF:3792118	A1
B2	Intabulare, drept de CONCESIUNE-pe o perioada de 49 ani, incepand cu data de 20.06.2005 1) DISTRIBUȚIE ENERGIE OLTENIA SA , CIF:14491102	A1
/		
Act Normativ nr. 7, din 13/03/1996 emis de PARLAMENT (art. 12 alin. 16);		
B3	Intabulare, drept de PROPRIETATE, dobandit prin Construire, cota actuala 1/1, cota initiala 1/1 1) DISTRIBUȚIE ENERGIE OLTENIA SA , CIF:14491102	A1.1

C. Partea III. SARCINI .

Inscrieri privind dezmembramintele dreptului de proprietate, drepturi reale de garanție și sarcini	Referințe
NU SUNT	

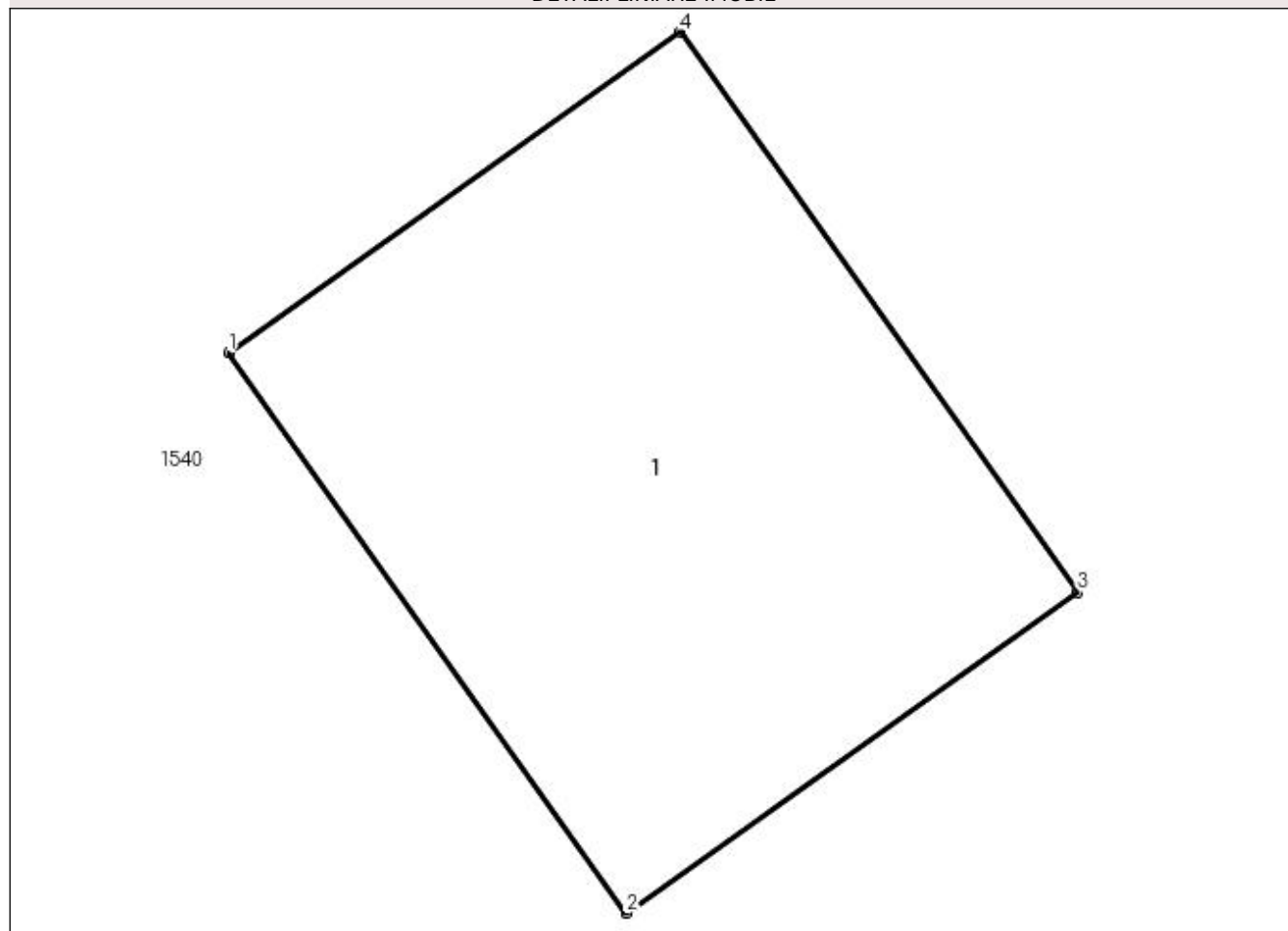
Anexa Nr. 1 La Partea I

Teren

Nr cadastral	Suprafața (mp)*	Observații / Referințe
82216	17	(LEA 110 KV CAMPULUNG-RUCAR L1 DC LEA 110 KV CAMPULUNG-RUCAR L2)

* Suprafața este determinată în planul de proiecție Stereo 70.

DETALII LINIARE IMOBIL



Date referitoare la teren

Crt	Categorie folosință	Intra vilan	Suprafața (mp)	Tarla	Parcelă	Nr. topo	Observații / Referințe
1	curți constructii	NU	17	38	670	-	Teren pe care este amplasat St 17_17 "LEA 110 KV CAMPULUNG-RUCAR L1 DC LEA 110 KV CAMPULUNG-RUCAR L2"

Date referitoare la construcții

Crt	Număr	Destinație construcție	Supraf. (mp)	Situație juridică	Observații / Referințe
A1.1		construcții industriale și edilitare	17	Cu acte	Nr. niveluri:1; S. construita la sol:17 mp; S. construita desfasurata:17 mp; "- Stalp nr. 17_17 ""LEA 110 KV CAMPULUNG-RUCAR L1 DC LEA 110 KV CAMPULUNG-RUCAR L2"" - Constructie de metal - An constructie 1977"

Lungime Segmente

1) Valorile lungimilor segmentelor sunt obținute din proiecție în plan.

Punct început	X / Y	Punct sfârșit	X / Y	Lungime segment (** (m)
1	507.847,433 423.156,09	2	507.850,124 423.152,298	4.65

Punct început	X / Y	Punct sfârșit	X / Y	Lungime segment (** (m)
2	507.850,124 423.152,298	3	507.853,182 423.154,468	3.75
3	507.853,182 423.154,468	4	507.850,491 423.158,26	4.65
4	507.850,491 423.158,26	1	507.847,433 423.156,09	3.75

** Lungimile segmentelor sunt determinate în planul de proiecție Stereo 70 și sunt rotunjite la 1 milimetru.

*** Distanța dintre puncte este formată din segmente cumulate ce sunt mai mici decât valoarea 1 milimetru.

**DATE DESPRE IMOBILUL NR. 1436**

Oficiul de Cadastru și Publicitate Imobiliară ARGES
Biroul de Cadastru și Publicitate Imobiliară Campulung

A. Partea I. Descrierea imobilului

TEREN Extravilan

Adresa: Jud. Arges

Nr. Crt	Nr cadastral Nr. topografic	Suprafața* (mp)	Observații / Referințe
A1	82215	15	Sector cadastral:21 Teren neimpregmuit; (LEA 110 KV CAMPULUNG-RUCAR L1 DC LEA 110 KV CAMPULUNG-RUCAR L2)

Construcții

Crt	Nr cadastral Nr. topografic	Adresa	Observații / Referințe
A1.1		Jud. Arges	Nr. niveluri:1; S. construita la sol:15 mp; S. construita desfasurata:15 mp; "- Stalp nr. 18_18 ""LEA 110 KV CAMPULUNG-RUCAR L1 DC LEA 110 KV CAMPULUNG-RUCAR L2"" - Constructie de metal - An constructie 1977"

B. Partea II. Proprietari și acte

Inscrieri privitoare la dreptul de proprietate și alte drepturi reale	Referințe	
10676 / 22/06/2020		
Act Administrativ nr. 22729, din 30/12/2016 emis de Oficiul Registrului Comertului de pe langa Tribu (act administrativ nr RO10-30578 din 17.06.2020, emis de DISTRIBUTIE ENERGIE OLTENIA S.A.;act administrativ nr 6 din 20.06.2005, emis de Ministerul Economiei si Comertului - SDFEE "Electrica Oltenia";act administrativ nr 641 din 09.03.2007, emis de BNP Mone Gabriela Olga si Andrei Aurel Jean;act administrativ nr 2008 din 14.03.2007, emis de Tribunalul Dolj;act administrativ nr 4 din 24.11.2016, emis de CEZ DISTRIBUTIE S.A;act administrativ nr 57806 din 29.12.2016, emis de Oficiul Registrului Comertului de pe langa Tribunalul Dolj;act administrativ nr 14227 din 13.03.2007, emis de Oficiul Registrului Comertului de pe langa Tribunalul Dolj;act administrativ nr op din 16.06.2020, emis de DISTRIBUTIE ENERGIE OLTENIA S.A.; act administrativ nr B3362126 din 03.01.2017, emis de Oficiul National al Registrului Comertului Dolj);		
B1	Intabulare, drept de PROPRIETATE- domeniu public, dobandit prin Lege, cota actuala 1/1, cota initiala 1/1 1) STATUL ROMAN , CIF:3792118	A1
B2	Intabulare, drept de CONCESIUNE- pe o perioada de 49 ani incepand cu data de 20.06.2005 1) DISTRIBUTIE ENERGIE OLTENIA SA , CIF:14491102	A1
/		
Act Normativ nr. 7, din 13/03/1996 emis de PARLAMENT (art. 12 alin. 16);		
B3	Intabulare, drept de PROPRIETATE, dobandit prin Construire, cota actuala 1/1, cota initiala 1/1 1) DISTRIBUTIE ENERGIE OLTENIA SA , CIF:14491102	A1.1

C. Partea III. SARCINI .

Inscrieri privind dezmembramintele dreptului de proprietate, drepturi reale de garanție și sarcini	Referințe
NU SUNT	

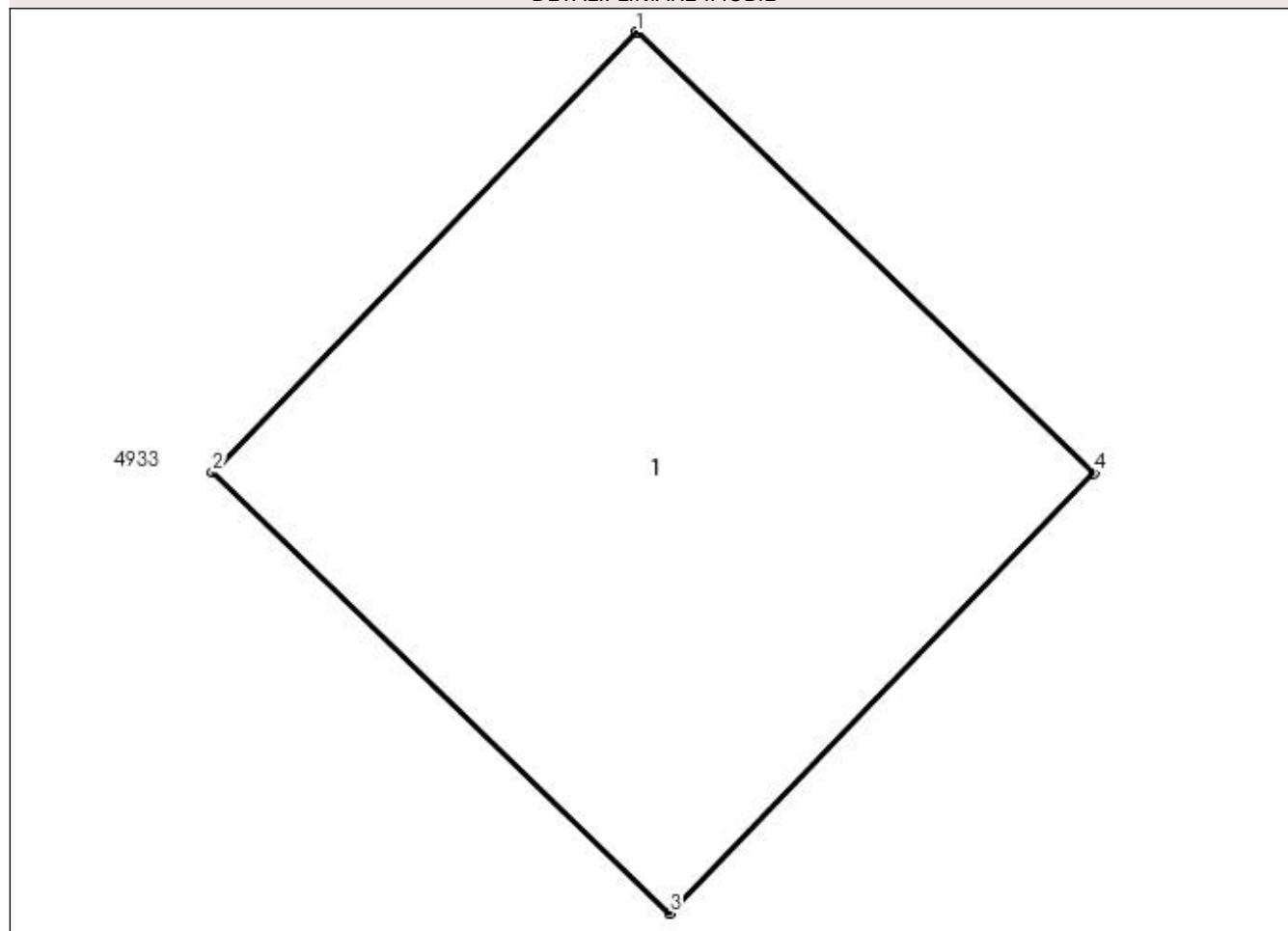
Anexa Nr. 1 La Partea I

Teren

Nr cadastral	Suprafața (mp)*	Observații / Referințe
82215	15	(LEA 110 KV CAMPULUNG-RUCAR L1 DC LEA 110 KV CAMPULUNG-RUCAR L2)

* Suprafața este determinată în planul de proiecție Stereo 70.

DETALII LINIARE IMOBIL



Date referitoare la teren

Crt	Categorie folosință	Intravilan	Suprafața (mp)	Tarla	Parcelă	Nr. topo	Observații / Referințe
1	curți constructii	NU	15	38	676	-	Teren pe care este amplasat St 18_18 "LEA 110 KV CAMPULUNG-RUCAR L1 DC LEA 110 KV CAMPULUNG-RUCAR L2"

Date referitoare la construcții

Crt	Număr	Destinație construcție	Supraf. (mp)	Situație juridică	Observații / Referințe
A1.1		construcții industriale și edilitare	15	Cu acte	Nr. niveluri:1; S. construita la sol:15 mp; S. construita desfasurata:15 mp; "- Stalp nr. 18_18 ""LEA 110 KV CAMPULUNG-RUCAR L1 DC LEA 110 KV CAMPULUNG-RUCAR L2"" - Construcție de metal - An construcție 1977"

Lungime Segmente

1) Valorile lungimilor segmentelor sunt obținute din proiecție în plan.

Punct început	X / Y	Punct sfârșit	X / Y	Lungime segment (** (m)
1	507.974,256 423.293,091	2	507.971,585 423.290,318	3.85

Punct început	X / Y	Punct sfârșit	X / Y	Lungime segment (** (m)
2	507.971,585 423.290,318	3	507.974,466 423.287,543	4.0
3	507.974,466 423.287,543	4	507.977,137 423.290,316	3.85
4	507.977,137 423.290,316	1	507.974,256 423.293,091	4.0

** Lungimile segmentelor sunt determinate în planul de proiecție Stereo 70 și sunt rotunjite la 1 milimetru.

*** Distanța dintre puncte este formată din segmente cumulate ce sunt mai mici decât valoarea 1 milimetru.

**DATE DESPRE IMOBILUL NR. 1437**

Oficiul de Cadastru și Publicitate Imobiliară ARGES
Biroul de Cadastru și Publicitate Imobiliară Campulung

A. Partea I. Descrierea imobilului

TEREN Extravilan

Adresa: Jud. Arges

Nr. Crt	Nr cadastral Nr. topografic	Suprafața* (mp)	Observații / Referințe
A1	82237	7	Sector cadastral:21 Teren neimprejmuit; (LEA 110 KV CAMPULUNG-RUCAR L1 DC LEA 110 KV CAMPULUNG-RUCAR L2)

Construcții

Crt	Nr cadastral Nr. topografic	Adresa	Observații / Referințe
A1.1		Jud. Arges	Nr. niveluri:1; S. construita la sol:7 mp; S. construita desfasurata:7 mp; "- Stalp nr. 19_19 ""LEA 110 KV CAMPULUNG-RUCAR L1 DC LEA 110 KV CAMPULUNG-RUCAR L2"" - Constructie de metal - An constructie 1977"

B. Partea II. Proprietari și acte

Inscrieri privitoare la dreptul de proprietate și alte drepturi reale	Referințe	
10688 / 23/06/2020		
Act Administrativ nr. 22729, din 30/12/2016 emis de Oficiul Registrului Comertului de pe langa Tribu (act administrativ nr 14227 din 13.03.2007, emis de Oficiul Registrului Comertului de pe langa Tribunalul Dolj; act administrativ nr 57806 din 29.12.2016, emis de Oficiul Registrului Comertului de pe langa Tribunalul Dolj; act administrativ nr 6 din 20.06.2005, emis de Ministerul Economiei si Comertului - SDFEE "Electrica Oltenia"; act administrativ nr 4 din 24.11.2016, emis de CEZ DISTRIBUTIE S.A.; act administrativ nr 2008 din 14.03.2007, emis de Tribunalul Dolj; act administrativ nr B3362126 din 03.01.2017, emis de Oficiul National al Registrului Comertului Dolj; act administrativ nr 641 din 09.03.2007, emis de BNP Mone Gabriela Olga si Andrei Aurel Jean; act administrativ nr RO10-30578 din 17.06.2020, emis de DISTRIBUTIE ENERGIE OLTENIA S. A.);		
B1	Intabulare, drept de PROPRIETATE-domeniul public, dobandit prin Lege, cota actuala 1/1, cota initiala 1/1 1) STATUL ROMAN, CIF:3792118	A1
B2	Intabulare, drept de CONCESIUNE-pe o perioada de 49 ani, incepand cu data de 20.06.2005 1) DISTRIBUTIE ENERGIE OLTENIA SA, CIF:14491102	A1
/		
Act Normativ nr. 7, din 13/03/1996 emis de PARLAMENT (art. 12 alin. 16);		
B3	Intabulare, drept de PROPRIETATE, dobandit prin Construire, cota actuala 1/1, cota initiala 1/1 1) DISTRIBUTIE ENERGIE OLTENIA SA, CIF:14491102	A1.1

C. Partea III. SARCINI .

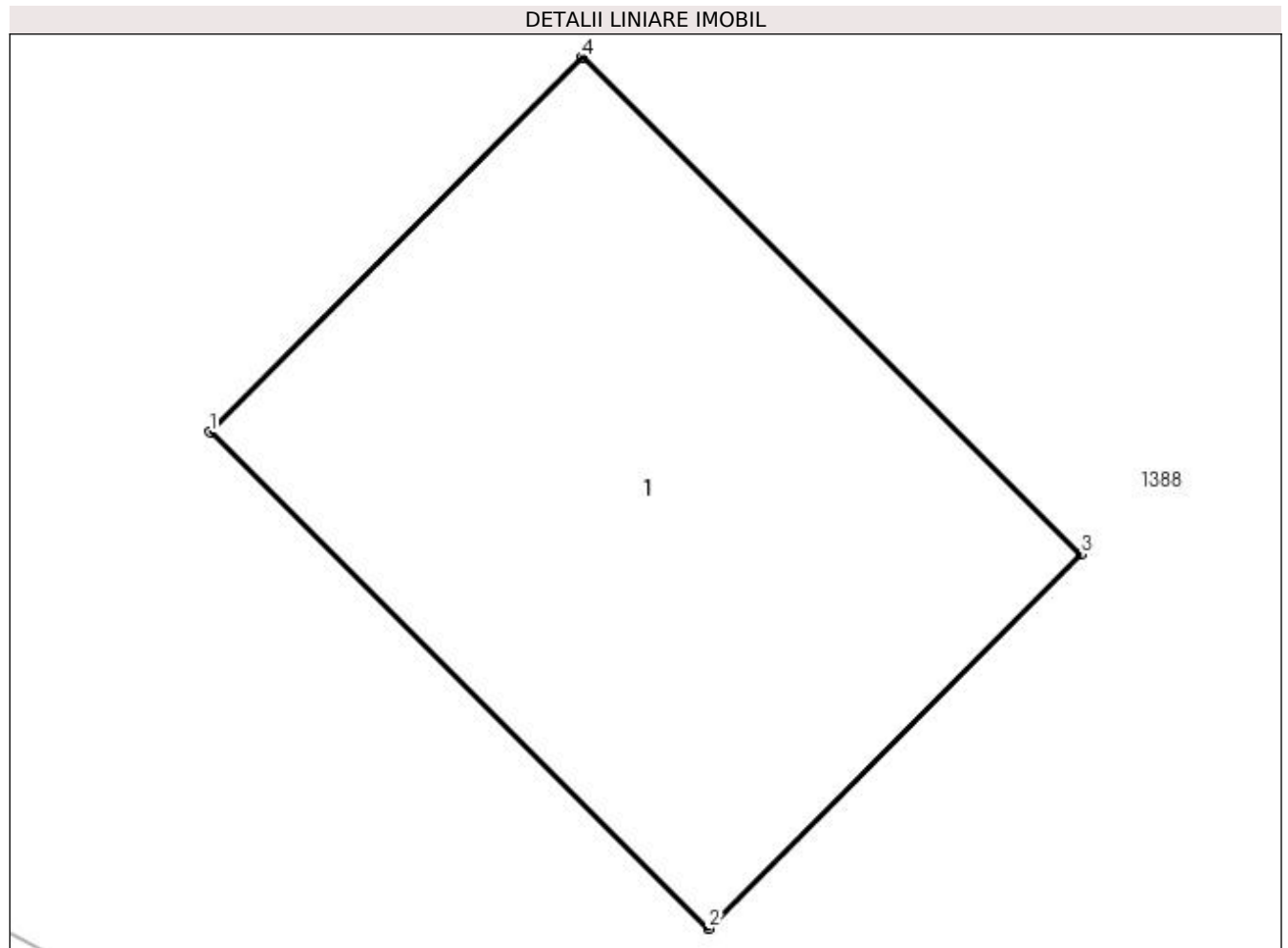
Inscrieri privind dezmembramintele dreptului de proprietate, drepturi reale de garanție și sarcini	Referințe
NU SUNT	

Anexa Nr. 1 La Partea I

Teren

Nr cadastral	Suprafața (mp)*	Observații / Referințe
82237	7	(LEA 110 KV CAMPULUNG-RUCAR L1 DC LEA 110 KV CAMPULUNG-RUCAR L2)

* Suprafața este determinată în planul de proiecție Stereo 70.



Date referitoare la teren

Crt	Categorie folosință	Intravilan	Suprafața (mp)	Tarla	Parcelă	Nr. topo	Observații / Referințe
1	curți constructii	NU	7	41	691	-	Teren pe care este amplasat St 19_19 "LEA 110 KV CAMPULUNG-RUCAR L1 DC LEA 110 KV CAMPULUNG-RUCAR L2"

Date referitoare la construcții

Crt	Număr	Destinație construcție	Supraf. (mp)	Situație juridică	Observații / Referințe
A1.1		construcții industriale și edilitare	7	Cu acte	Nr. niveluri:1; S. construită la sol:7 mp; S. construită desfasurată:7 mp; "- Stalp nr. 19_19 ""LEA 110 KV CAMPULUNG-RUCAR L1 DC LEA 110 KV CAMPULUNG-RUCAR L2"" - Construcție de metal - An construcție 1977"

Lungime Segmente

1) Valorile lungimilor segmentelor sunt obținute din proiecție în plan.

Punct început	X / Y	Punct sfârșit	X / Y	Lungime segment (** (m)
1	508.170,161 423.506,454	2	508.172,288 423.504,339	3.0

Punct început	X / Y	Punct sfârșit	X / Y	Lungime segment (** (m)
2	508.172,288 423.504,339	3	508.173,875 423.505,934	2.25
3	508.173,875 423.505,934	4	508.171,748 423.508,049	3.0
4	508.171,748 423.508,049	1	508.170,161 423.506,454	2.25

** Lungimile segmentelor sunt determinate în planul de proiecție Stereo 70 și sunt rotunjite la 1 milimetru.

*** Distanța dintre puncte este formată din segmente cumulate ce sunt mai mici decât valoarea 1 milimetru.

**DATE DESPRE IMOBILUL NR. 1438**

Oficiul de Cadastru și Publicitate Imobiliară ARGES
Biroul de Cadastru și Publicitate Imobiliară Campulung

A. Partea I. Descrierea imobilului

TEREN Extravilan

Adresa: Jud. Arges

Nr. Crt	Nr cadastral Nr. topografic	Suprafața* (mp)	Observații / Referințe
A1	82241	11	Sector cadastral:21 Teren neimprijmit;

Construcții

Crt	Nr cadastral Nr. topografic	Adresa	Observații / Referințe
A1.1		Jud. Arges	Nr. niveluri:1; S. construita la sol:11 mp; S. construita desfasurata:11 mp; Stalp nr. 20_20 "LEA 110 KV CAMPULUNG-RUCAR L1 DC LEA 110 KV CAMPULUNG-RUCAR L2" - An constructie 1977

B. Partea II. Proprietari și acte

Inscrieri privitoare la dreptul de proprietate și alte drepturi reale	Referințe	
10694 / 23/06/2020		
Act Administrativ nr. 22729, din 30/12/2016 emis de Oficiul Registrului Comertului de pe langa Tribu (act administrativ nr 641 din 09.03.2007, emis de BNP Mone Gabriela Olga si Andrei Aurel Jean;act administrativ nr RO10-30578 din 17.06.2020, emis de DISTRIBUTIE ENERGIE OLTENIA S.A.;act administrativ nr B3362126 din 03.01.2017, emis de Oficiul National al Registrului Comertului Dolj;act administrativ nr 6 din 20.06.2005, emis de Ministerul Economiei si Comertului - SDFEE "Electrica Oltenia";act administrativ nr op din 16.06.2020, emis de DISTRIBUTIE ENERGIE OLTENIA S.A.;act administrativ nr 57806 din 29.12.2016, emis de Oficiul Registrului Comertului de pe langa Tribunalul Dolj;act administrativ nr 2008 din 14.03.2007, emis de Tribunalul Dolj;act administrativ nr 14227 din 13.03.2007, emis de Oficiul Registrului Comertului de pe langa Tribunalul Dolj;act administrativ nr 4 din 24.11.2016, emis de CEZ DISTRIBUTIE S.A);		
B1	Intabulare, drept de PROPRIETATE- domeniu public, dobandit prin Lege, cota actuala 1/1, cota initiala 1/1 1) STATUL ROMAN, CIF:99999999999999, lipsă CUI	A1
B2	Intabulare, drept de CONCESIUNE- pe o perioada de 49 ani, incepand cu data de 20.06.2005 1) DISTRIBUTIE ENERGIE OLTENIA SA, CIF:14491102	A1
/		
Act Normativ nr. 7, din 13/03/1996 emis de PARLAMENT (art. 12 alin. 16);		
B3	Intabulare, drept de PROPRIETATE, dobandit prin Construire, cota actuala 1/1, cota initiala 1/1 1) DISTRIBUTIE ENERGIE OLTENIA SA, CIF:14491102	A1.1

C. Partea III. SARCINI .

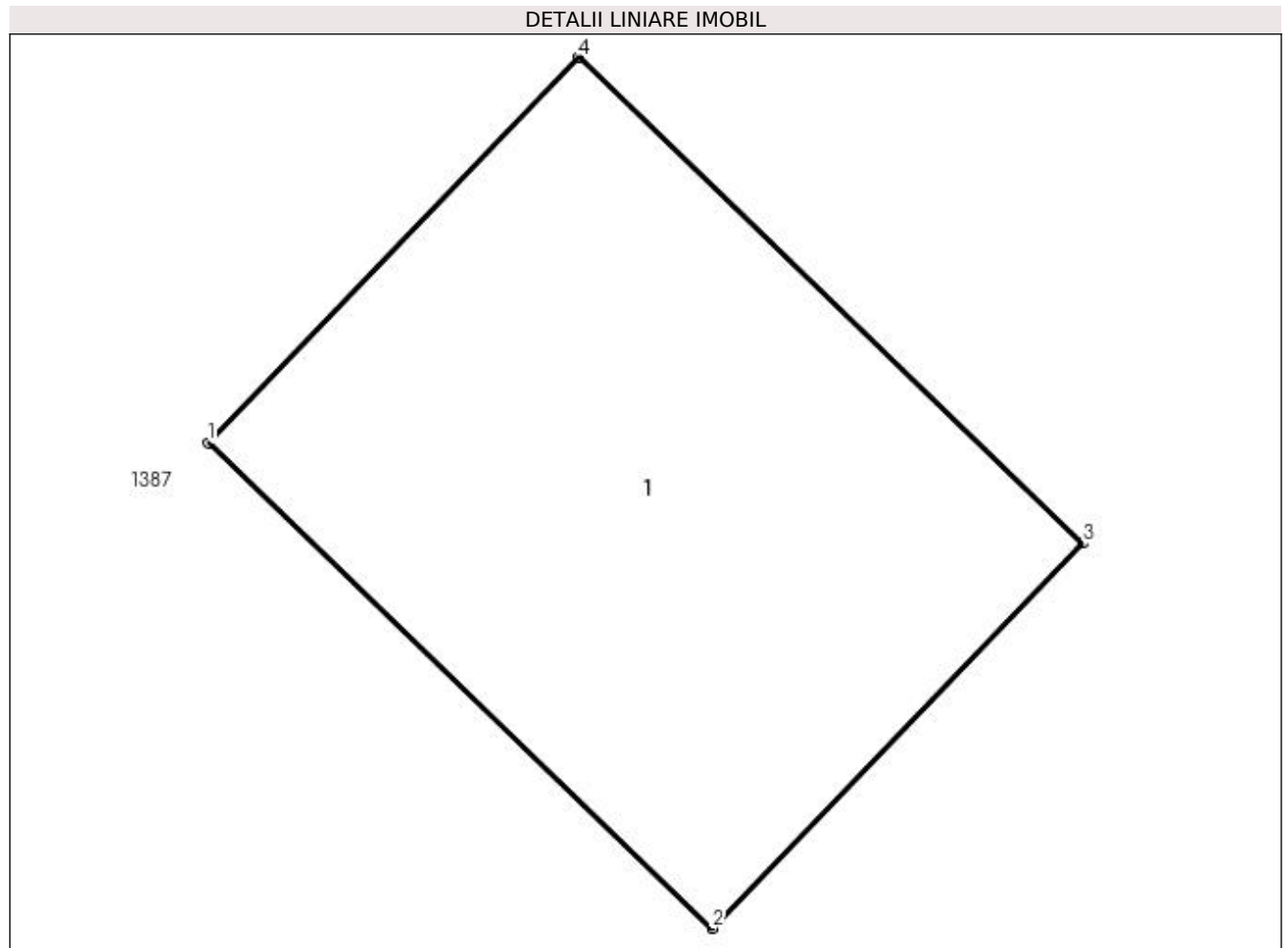
Inscrieri privind dezmembramintele dreptului de proprietate, drepturi reale de garanție și sarcini	Referințe
NU SUNT	

Anexa Nr. 1 La Partea I

Teren

Nr cadastral	Suprafața (mp)*	Observații / Referințe
82241	11	

* Suprafața este determinată în planul de proiecție Stereo 70.



Date referitoare la teren

Crt	Categorie folosință	Intra vilan	Suprafața (mp)	Tarla	Parcelă	Nr. topo	Observații / Referințe
1	curți constructii	NU	11	41	691	-	

Date referitoare la construcții

Crt	Număr	Destinație construcție	Supraf. (mp)	Situație juridică	Observații / Referințe
A1.1		construcții industriale și edilitare	11	Cu acte	Nr. niveluri:1; S. construita la sol:11 mp; S. construita desfasurata:11 mp; Stalp nr. 20_20 "LEA 110 KV CAMPULUNG-RUCAR L1 DC LEA 110 KV CAMPULUNG-RUCAR L2" - An constructie 1977

Lungime Segmente

1) Valorile lungimilor segmentelor sunt obținute din proiecție în plan.

Punct început	X / Y	Punct sfârșit	X / Y	Lungime segment (** (m)
1	508.298,32 423.646,808	2	508.301,058 423.644,173	3.8
2	508.301,058 423.644,173	3	508.303,069 423.646,263	2.9

Punct început	X / Y	Punct sfârșit	X / Y	Lungime segment (** (m)
3	508.303,069 423.646,263	4	508.300,331 423.648,898	3.8
4	508.300,331 423.648,898	1	508.298,32 423.646,808	2.9

** Lungimile segmentelor sunt determinate în planul de proiecție Stereo 70 și sunt rotunjite la 1 milimetru.

*** Distanța dintre puncte este formată din segmente cumulate ce sunt mai mici decât valoarea 1 milimetru.

**DATE DESPRE IMOBILUL NR. 1439**

Oficiul de Cadastru și Publicitate Imobiliară ARGES
Biroul de Cadastru și Publicitate Imobiliară Campulung

A. Partea I. Descrierea imobilului

TEREN Extravilan

Adresa: Jud. Arges

Nr. Crt	Nr cadastral Nr. topografic	Suprafața* (mp)	Observații / Referințe
A1	82242	11	Sector cadastral:21 Teren neimprijmit; LEA 110 KV CAMPULUNG-RUCAR L1 DC LEA 110 KV CAMPULUNG-RUCAR L2

Construcții

Crt	Nr cadastral Nr. topografic	Adresa	Observații / Referințe
A1.1		Jud. Arges	Nr. niveluri:1; S. construita la sol:11 mp; S. construita desfasurata:11 mp; "- Stalp nr. 21_21 ""LEA 110 KV CAMPULUNG-RUCAR L1 DC LEA 110 KV CAMPULUNG-RUCAR L2"" - Constructie de metal - An constructie 1977"

B. Partea II. Proprietari și acte

Inscrieri privitoare la dreptul de proprietate și alte drepturi reale	Referințe	
10697 / 23/06/2020		
Act Administrativ nr. 22729, din 30/12/2016 emis de Oficiul Registrului Comertului de pe langa Tribu (act administrativ nr RO10-30578 din 17.06.2020, emis de DISTRIBUTIE ENERGIE OLTENIA S.A.;act administrativ nr 4 din 24.11.2016, emis de CEZ DISTRIBUTIE S.A.;act administrativ nr 6 din 20.06.2005, emis de Ministerul Economiei si Comertului - SDFEE "Electrica Oltenia";act administrativ nr op din 16.06.2020, emis de DISTRIBUTIE ENERGIE OLTENIA S.A.;act administrativ nr 641 din 09.03.2007, emis de BNP Mone Gabriela Olga si Andrei Aurel Jean;act administrativ nr 14227 din 13.03.2007, emis de Oficiul Registrului Comertului de pe langa Tribunalul Dolj;act administrativ nr B3362126 din 03.01.2017, emis de Oficiul National al Registrului Comertului Dolj;act administrativ nr 57806 din 29.12.2016, emis de Oficiul Registrului Comertului de pe langa Tribunalul Dolj;act administrativ nr 2008 din 14.03.2007, emis de Tribunalul Dolj);		
B1	Intabulare, drept de PROPRIETATE- domeniu public, dobandit prin Lege, cota actuala 1/1, cota initiala 1/1 1) STATUL ROMAN , CIF:999999999999	A1
B2	Intabulare, drept de CONCESIUNE- pe o perioada de 49 ani, incepand cu data de 20.06.2005 1) DISTRIBUTIE ENERGIE OLTENIA SA , CIF:14491102	A1
/		
Act Normativ nr. 7, din 13/03/1996 emis de PARLAMENT (art. 12 alin. 16);		
B3	Intabulare, drept de PROPRIETATE, dobandit prin Construire, cota actuala 1/1, cota initiala 1/1 1) DISTRIBUTIE ENERGIE OLTENIA SA , CIF:14491102	A1.1

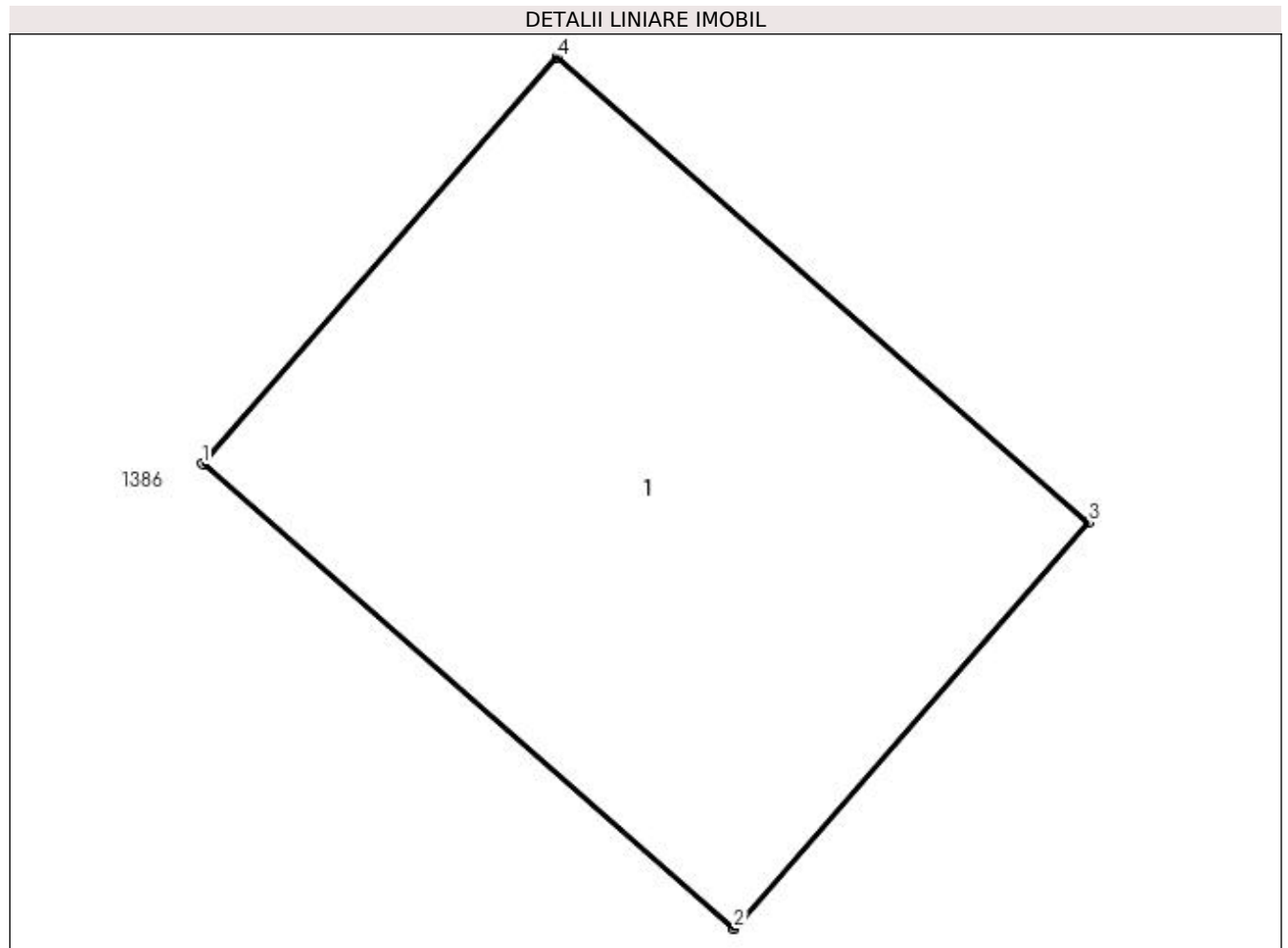
C. Partea III. SARCINI .

Inscrieri privind dezmembramintele dreptului de proprietate, drepturi reale de garanție și sarcini	Referințe
NU SUNT	

Anexa Nr. 1 La Partea I**Teren**

Nr cadastral	Suprafața (mp)*	Observații / Referințe
82242	11	LEA 110 KV CAMPULUNG-RUCAR L1 DC LEA 110 KV CAMPULUNG-RUCAR L2

* Suprafața este determinată în planul de proiecție Stereo 70.

**Date referitoare la teren**

Crt	Categorie folosință	Intravilan	Suprafața (mp)	Tarla	Parcelă	Nr. topo	Observații / Referințe
1	curți constructii	NU	11	41	691	-	Teren pe care este amplasat St 21_21 "LEA 110 KV CAMPULUNG-RUCAR L1 DC LEA 110 KV CAMPULUNG-RUCAR L2"

Date referitoare la construcții

Crt	Număr	Destinație construcție	Supraf. (mp)	Situație juridică	Observații / Referințe
A1.1		construcții industriale și edilitare	11	Cu acte	Nr. niveluri:1; S. construita la sol:11 mp; S. construita desfasurata:11 mp; "- Stalp nr. 21_21 ""LEA 110 KV CAMPULUNG-RUCAR L1 DC LEA 110 KV CAMPULUNG-RUCAR L2"" - Constructie de metal - An constructie 1977"

Lungime Segmente

1) Valorile lungimilor segmentelor sunt obținute din proiecție în plan.

Punct început	X / Y	Punct sfârșit	X / Y	Lungime segment (** (m)
1	508.459,986 423.822,796	2	508.462,849 423.820,297	3.8

Punct început	X / Y	Punct sfârșit	X / Y	Lungime segment (** (m)
2	508.462,849 423.820,297	3	508.464,756 423.822,482	2.9
3	508.464,756 423.822,482	4	508.461,893 423.824,981	3.8
4	508.461,893 423.824,981	1	508.459,986 423.822,796	2.9

** Lungimile segmentelor sunt determinate în planul de proiecție Stereo 70 și sunt rotunjite la 1 milimetru.

*** Distanța dintre puncte este formată din segmente cumulate ce sunt mai mici decât valoarea 1 milimetru.

**DATE DESPRE IMOBILUL NR. 1440**

Oficiul de Cadastru și Publicitate Imobiliară ARGES
Biroul de Cadastru și Publicitate Imobiliară Campulung

A. Partea I. Descrierea imobilului

TEREN Extravilan

Adresa: Jud. Arges

Nr. Crt	Nr cadastral Nr. topografic	Suprafața* (mp)	Observații / Referințe
A1	82233	20	Sector cadastral:21 Teren neimprijmit; (LEA 110 KV CAMPULUNG-RUCAR L1 DC LEA 110 KV CAMPULUNG-RUCAR L2)

Construcții

Crt	Nr cadastral Nr. topografic	Adresa	Observații / Referințe
A1.1		Jud. Arges	Nr. niveluri:1; S. construita la sol:20 mp; S. construita desfasurata:20 mp; "- Stalp nr. 23_23 ""LEA 110 KV CAMPULUNG-RUCAR L1 DC LEA 110 KV CAMPULUNG-RUCAR L2""- Constructie de metal - An constructie 1977"

B. Partea II. Proprietari și acte

Inscrieri privitoare la dreptul de proprietate și alte drepturi reale	Referințe	
10698 / 23/06/2020		
Act Administrativ nr. 22729, din 30/12/2016 emis de Oficiul Registrului Comertului de pe langa Tribu (act administrativ nr RO10-30578 din 17.06.2020, emis de DISTRIBUTIE ENERGIE OLTENIA S.A.;act administrativ nr 4 din 24.11.2016, emis de CEZ DISTRIBUTIE S.A.;act administrativ nr B3362126 din 03.01.2017, emis de Oficiul National al Registrului Comertului Dolj;act administrativ nr 57806 din 29.12.2016, emis de Oficiul Registrului Comertului de pe langa Tribunalul Dolj;act administrativ nr 641 din 09.03.2007, emis de BNP Mone Gabriela Olga si Andrei Aurel Jean;act administrativ nr 14227 din 13.03.2007, emis de Oficiul Registrului Comertului de pe langa Tribunalul Dolj;act administrativ nr 2008 din 14.03.2007, emis de Tribunalul Dolj;act administrativ nr 6 din 20.06.2005, emis de Ministerul Economiei si Comertului - SDFEE " Electrica Oltenia");		
B1	Intabulare, drept de PROPRIETATE-domeniul public, dobandit prin Lege, cota actuala 1/1, cota initiala 1/1 1) STATUL ROMAN , CIF:3792118	A1
B2	Intabulare, drept de CONCESIUNE-pe o perioada de 49 ani, incepand cu data de 20.06.2005 1) DISTRIBUTIE ENERGIE OLTENIA SA , CIF:14491102	A1
/		
Act Normativ nr. 7, din 13/03/1996 emis de PARLAMENT (art. 12 alin. 16);		
B3	Intabulare, drept de PROPRIETATE, dobandit prin Construire, cota actuala 1/1, cota initiala 1/1 1) DISTRIBUTIE ENERGIE OLTENIA SA , CIF:14491102	A1.1

C. Partea III. SARCINI .

Inscrieri privind dezmembramintele dreptului de proprietate, drepturi reale de garanție și sarcini	Referințe
NU SUNT	

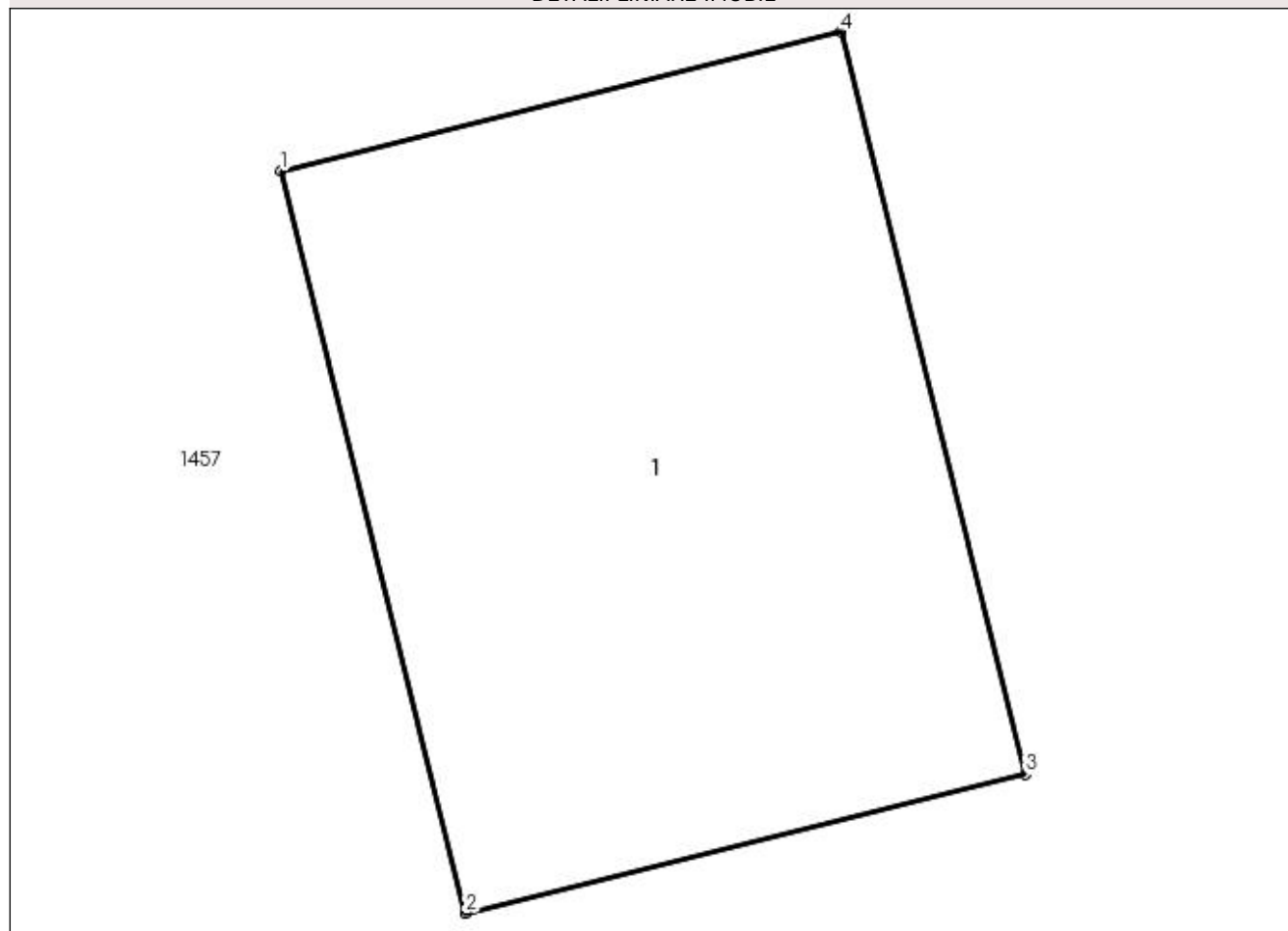
Anexa Nr. 1 La Partea I

Teren

Nr cadastral	Suprafața (mp)*	Observații / Referințe
82233	20	(LEA 110 KV CAMPULUNG-RUCAR L1 DC LEA 110 KV CAMPULUNG-RUCAR L2)

* Suprafața este determinată în planul de proiecție Stereo 70.

DETALII LINIARE IMOBIL



Date referitoare la teren

Crt	Categorie folosință	Intravilan	Suprafața (mp)	Tarla	Parcelă	Nr. topo	Observații / Referințe
1	curți constructii	NU	20	41	698	-	Teren pe care este amplasat St 23_23 "LEA 110 KV CAMPULUNG-RUCAR L1 DC LEA 110 KV CAMPULUNG-RUCAR L2"

Date referitoare la construcții

Crt	Număr	Destinație construcție	Supraf. (mp)	Situație juridică	Observații / Referințe
A1.1		construcții industriale și edilitare	20	Cu acte	Nr. niveluri:1; S. construita la sol:20 mp; S. construita desfasurata:20 mp; "- Stalp nr. 23_23 ""LEA 110 KV CAMPULUNG-RUCAR L1 DC LEA 110 KV CAMPULUNG-RUCAR L2""- Constructie de metal - An constructie 1977"

Lungime Segmente

1) Valorile lungimilor segmentelor sunt obținute din proiecție în plan.

Punct început	X / Y	Punct sfârșit	X / Y	Lungime segment (** (m)
1	508.828,095 424.223,378	2	508.829,323 424.218,428	5.1

Punct început	X / Y	Punct sfârșit	X / Y	Lungime segment (** (m)
2	508.829,323 424.218,428	3	508.833,06 424.219,355	3.85
3	508.833,06 424.219,355	4	508.831,832 424.224,305	5.1
4	508.831,832 424.224,305	1	508.828,095 424.223,378	3.85

** Lungimile segmentelor sunt determinate în planul de proiecție Stereo 70 și sunt rotunjite la 1 milimetru.

*** Distanța dintre puncte este formată din segmente cumulate ce sunt mai mici decât valoarea 1 milimetru.

**DATE DESPRE IMOBILUL NR. 1441**

Oficiul de Cadastru și Publicitate Imobiliară ARGES
Biroul de Cadastru și Publicitate Imobiliară Campulung

A. Partea I. Descrierea imobilului

TEREN Extravilan

Adresa: Jud. Arges

Nr. Crt	Nr cadastral Nr. topografic	Suprafața* (mp)	Observații / Referințe
A1	82232	14	Sector cadastral:21 Teren neimprejmuit; (LEA 110 KV CAMPULUNG-RUCAR L1 DC LEA 110 KV CAMPULUNG-RUCAR L2)

Construcții

Crt	Nr cadastral Nr. topografic	Adresa	Observații / Referințe
A1.1		Jud. Arges	Nr. niveluri:1; S. construita la sol:14 mp; S. construita desfasurata:14 mp; "- Stalp nr. 24_24 ""LEA 110 KV CAMPULUNG-RUCAR L1 DC LEA 110 KV CAMPULUNG-RUCAR L2"" - Constructie de metal - An constructie 1977"

B. Partea II. Proprietari și acte

Inscrieri privitoare la dreptul de proprietate și alte drepturi reale		Referințe
10699 / 23/06/2020		
Act Administrativ nr. 22729, din 30/12/2016 emis de Oficiul Registrului Comertului de pe langa Tribu (act administrativ nr 641 din 09.03.2007, emis de BNP Mone Gabriela Olga si Andrei Aurel Jean;act administrativ nr B3362126 din 03.01.2017, emis de Oficiul National al Registrului Comertului Dolj;act administrativ nr RO10-30578 din 17.06.2020, emis de DISTRIBUTIE ENERGIE OLTENIA S.A.;act administrativ nr 14227 din 13.03.2007, emis de Oficiul Registrului Comertului de pe langa Tribunalul Dolj;act administrativ nr 2008 din 14.03.2007, emis de Tribunalul Dolj;act administrativ nr op din 16.06.2020, emis de DISTRIBUTIE ENERGIE OLTENIA S.A.;act administrativ nr 57806 din 29.12.2016, emis de Oficiul Registrului Comertului de pe langa Tribunalul Dolj;act administrativ nr 4 din 24.11.2016, emis de CEZ DISTRIBUTIE S.A;act administrativ nr 6 din 20.06.2005, emis de Ministerul Economiei si Comertului - SDFEE "Electrica Oltenia");		
B1	Intabulare, drept de PROPRIETATE- domeniu public, dobandit prin Lege, cota actuala 1/1, cota initiala 1/1 1) STATUL ROMAN , CIF:3792118	A1
B2	Intabulare, drept de CONCESIUNE- pe o perioada de 49 ani incepand cu data de 20.06.2005 1) DISTRIBUTIE ENERGIE OLTENIA SA , CIF:14491102	A1
/		
Act Normativ nr. 7, din 13/03/1996 emis de PARLAMENT (art. 12 alin. 16);		
B3	Intabulare, drept de PROPRIETATE, dobandit prin Construire, cota actuala 1/1, cota initiala 1/1 1) DISTRIBUTIE ENERGIE OLTENIA SA , CIF:14491102	A1.1

C. Partea III. SARCINI .

Inscrieri privind dezmembramintele dreptului de proprietate, drepturi reale de garanție și sarcini	Referințe
NU SUNT	

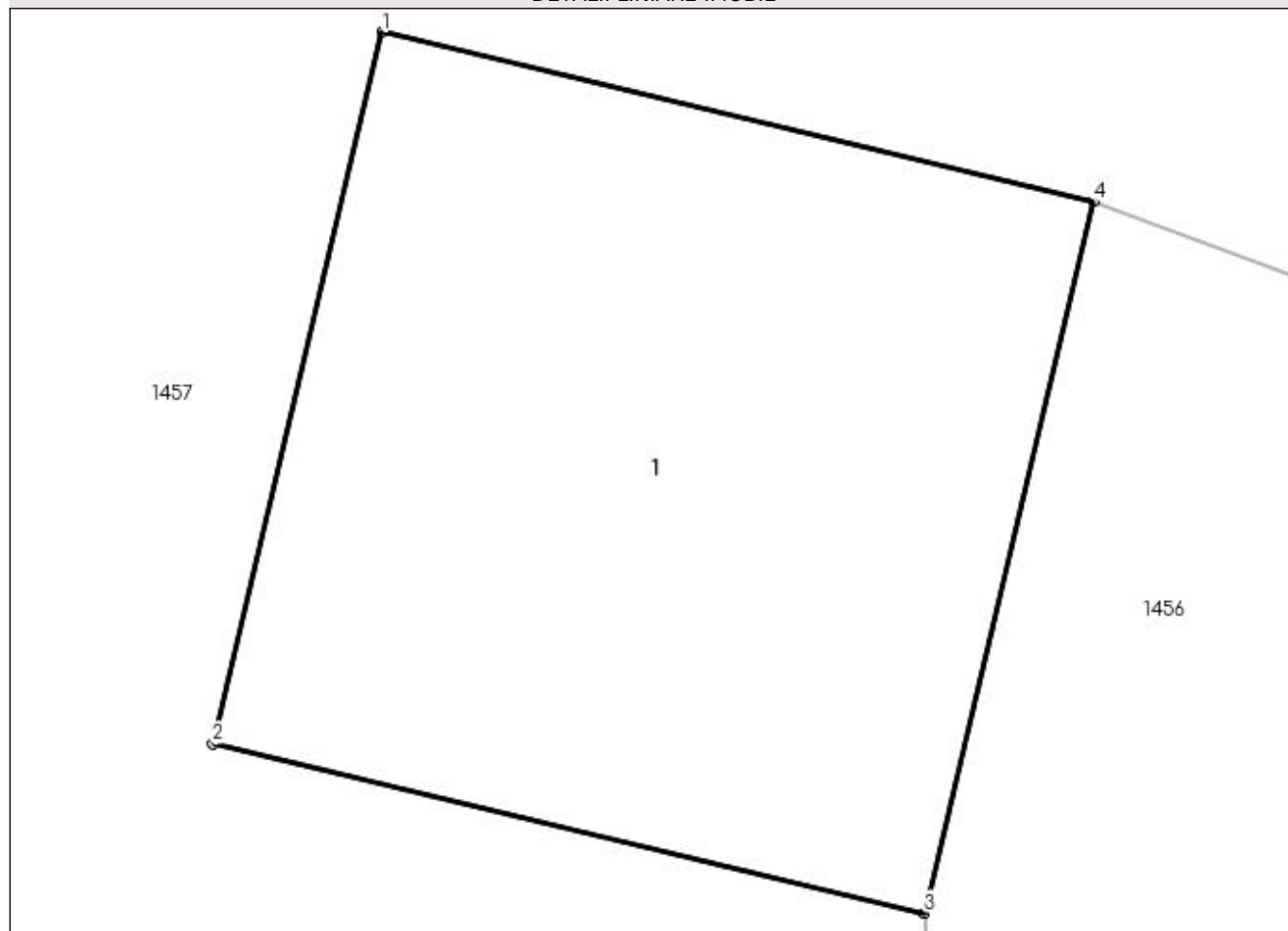
Anexa Nr. 1 La Partea I

Teren

Nr cadastral	Suprafața (mp)*	Observații / Referințe
82232	14	(LEA 110 KV CAMPULUNG-RUCAR L1 DC LEA 110 KV CAMPULUNG-RUCAR L2)

* Suprafața este determinată în planul de proiecție Stereo 70.

DETALII LINIARE IMOBIL



Date referitoare la teren

Crt	Categorie folosință	Intravilan	Suprafața (mp)	Tarla	Parcelă	Nr. topo	Observații / Referințe
1	curți constructii	NU	14	41	698	-	Teren pe care este amplasat St 24_24 "LEA 110 KV CAMPULUNG-RUCAR L1 DC LEA 110 KV CAMPULUNG-RUCAR L2"

Date referitoare la construcții

Crt	Număr	Destinație construcție	Supraf. (mp)	Situație juridică	Observații / Referințe
A1.1		construcții industriale și edilitare	14	Cu acte	Nr. niveluri:1; S. construită la sol:14 mp; S. construită desfășurată:14 mp; "- Stalp nr. 24_24 ""LEA 110 KV CAMPULUNG-RUCAR L1 DC LEA 110 KV CAMPULUNG-RUCAR L2"" - Construcție de metal - An construcție 1977"

Lungime Segmente

1) Valorile lungimilor segmentelor sunt obținute din proiecție în plan.

Punct început	X / Y	Punct sfârșit	X / Y	Lungime segment (** (m)
1	508.926,614 424.205,409	2	508.925,758 424.201,81	3.699

Punct început	X / Y	Punct sfârșit	X / Y	Lungime segment (** (m)
2	508.925,758 424.201,81	3	508.929,357 424.200,953	3.7
3	508.929,357 424.200,953	4	508.930,214 424.204,552	3.7
4	508.930,214 424.204,552	1	508.926,614 424.205,409	3.701

** Lungimile segmentelor sunt determinate în planul de proiecție Stereo 70 și sunt rotunjite la 1 milimetru.

*** Distanța dintre puncte este formată din segmente cumulate ce sunt mai mici decât valoarea 1 milimetru.

**DATE DESPRE IMOBILUL NR. 1442**

Oficiul de Cadastru și Publicitate Imobiliară ARGES
Biroul de Cadastru și Publicitate Imobiliară Campulung

A. Partea I. Descrierea imobilului

TEREN Extravilan

Adresa: Jud. Arges

Nr. Crt	Nr cadastral Nr. topografic	Suprafața* (mp)	Observații / Referințe
A1	82254	6	Sector cadastral:21 Teren neimprejmuit; (Lea 110kV Campulung -CLC 1)

Construcții

Crt	Nr cadastral Nr. topografic	Adresa	Observații / Referințe
A1.1		Jud. Arges	Nr. niveluri:1; S. construita la sol:6 mp; S. construita desfasurata:6 mp; "- Stalp nr. 12 ""Lea 110kV Campulung -CLC 1"" - Constructie de metal - An constructie 1978"

B. Partea II. Proprietari și acte

Inscrieri privitoare la dreptul de proprietate și alte drepturi reale	Referințe	
12763 / 21/07/2020		
Act Administrativ nr. 22729, din 30/12/2016 emis de Oficiul Registrului Comertului de pe langa Tribu (act administrativ nr B3362126 din 03.01.2017, emis de Oficiul National al Registrului Comertului Dolj;act administrativ nr 57806 din 29.12.2016, emis de Oficiul Registrului Comertului de pe langa Tribunalul Dolj; act administrativ nr RO10-32422 din 25.06.2020, emis de DISTRIBUTIE ENERGIE OLTENIA S.A;act administrativ nr 14227 din 13.03.2007, emis de Oficiul Registrului Comertului de pe langa Tribunalul Dolj; hotarare judecatoreasca nr 2008 din 14.03.2007, emis de Tribunalul Dolj;act notarial nr 641 din 09.03.2007, emis de BNP Mone Gabriela Olga si Andrei Aurel Jean;act administrativ nr 6 din 20.06.2005, emis de Ministerul Economiei si Comertului – SDFEE "Electrica Oltenia";act administrativ nr 4 din 24.11.2016, emis de CEZ DISTRIBUTIE S.A);		
B1	Intabulare, drept de PROPRIETATE-domeniul public, dobandit prin Lege, cota actuala 1/1, cota initiala 1/1 1) STATUL ROMAN, CIF:3792118	A1
B2	Intabulare, drept de CONCESIUNE-pe o perioada de 49 ani, incepand cu data de 20.06.2005 1) DISTRIBUTIE ENERGIE OLTENIA SA, CIF:14491102	A1
/		
Act Normativ nr. 7, din 13/03/1996 emis de PARLAMENT (art. 12 alin. 16);		
B3	Intabulare, drept de PROPRIETATE, dobandit prin Construire, cota actuala 1/1, cota initiala 1/1 1) DISTRIBUTIE ENERGIE OLTENIA SA, CIF:14491102	A1.1

C. Partea III. SARCINI .

Inscrieri privind dezmembramintele dreptului de proprietate, drepturi reale de garanție și sarcini	Referințe
NU SUNT	

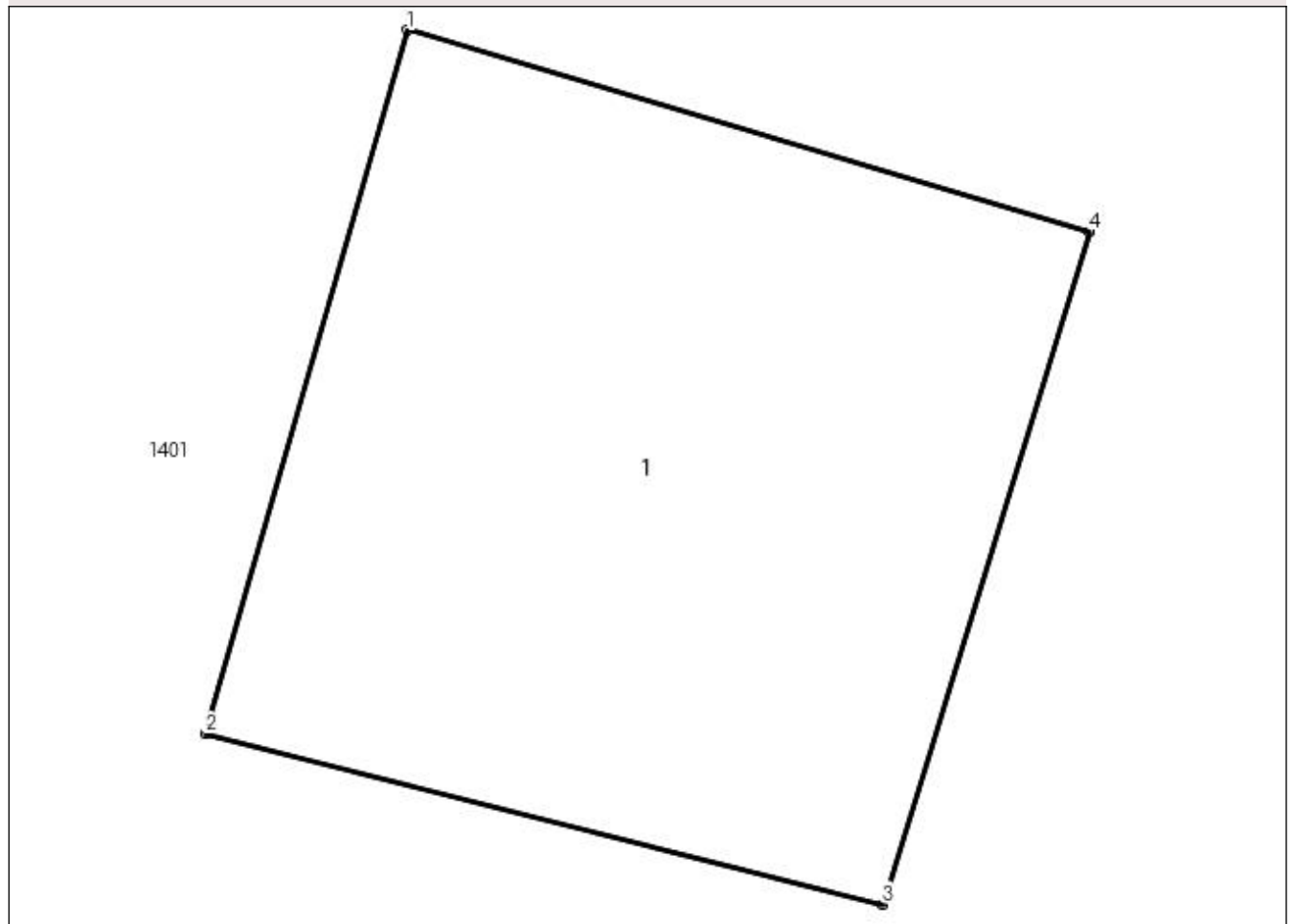
Anexa Nr. 1 La Partea I

Teren

Nr cadastral	Suprafața (mp)*	Observații / Referințe
82254	6	(Lea 110kV Campulung -CLC 1)

* Suprafața este determinată în planul de proiecție Stereo 70.

DETALII LINIARE IMOBIL



Date referitoare la teren

Crt	Categorie folosință	Intra vilan	Suprafața (mp)	Tarla	Parcelă	Nr. topo	Observații / Referințe
1	curți constructii	NU	6	38	669	-	Teren pe care este amplasat St 12 "Lea 110kV Campulung -CLC 1"

Date referitoare la construcții

Crt	Număr	Destinație construcție	Supraf. (mp)	Situație juridică	Observații / Referințe
A1.1		construcții industriale și edilitare	6	Cu acte	Nr. niveluri:1; S. construită la sol:6 mp; S. construită desfasurată:6 mp; "- Stalp nr. 12 ""Lea 110kV Campulung -CLC 1"" - Construcție de metal - An construcție 1978"

Lungime Segmente

1) Valorile lungimilor segmentelor sunt obținute din proiecție în plan.

Punct început	X / Y	Punct sfârșit	X / Y	Lungime segment (** (m)
1	507.874,355 422.336,211	2	507.873,664 422.333,806	2.502
2	507.873,664 422.333,806	3	507.875,979 422.333,223	2.387

Punct început	X / Y	Punct sfârșit	X / Y	Lungime segment (** (m)
3	507.875,979 422.333,223	4	507.876,687 422.335,521	2.405
4	507.876,687 422.335,521	1	507.874,355 422.336,211	2.432

** Lungimile segmentelor sunt determinate în planul de proiecție Stereo 70 și sunt rotunjite la 1 milimetru.

*** Distanța dintre puncte este formată din segmente cumulate ce sunt mai mici decât valoarea 1 milimetru.

**DATE DESPRE IMOBILUL NR. 1443**

Oficiul de Cadastru și Publicitate Imobiliară ARGES
Biroul de Cadastru și Publicitate Imobiliară Campulung

A. Partea I. Descrierea imobilului

TEREN Extravilan

Adresa: Jud. Arges

Nr. Crt	Nr cadastral Nr. topografic	Suprafața* (mp)	Observații / Referințe
A1	82275	6	Sector cadastral:21 Teren neimprijmit; (Lea 110kV Campulung -CLC 2)

Construcții

Crt	Nr cadastral Nr. topografic	Adresa	Observații / Referințe
A1.1		Jud. Arges	Nr. niveluri:1; S. construita la sol:6 mp; S. construita desfasurata:6 mp; "- Stalp nr. 13 ""Lea 110kV Campulung -CLC 2"" - Constructie de metal - An constructie 1978"

B. Partea II. Proprietari și acte

Inscrieri privitoare la dreptul de proprietate și alte drepturi reale	Referințe	
12875 / 23/07/2020		
Act Administrativ nr. 22729, din 30/12/2016 emis de Oficiul Registrului Comertului de pe langa Tribu (act administrativ nr 4 din 24.11.2016, emis de CEZ DISTRIBUTIE S.A;act administrativ din 13.03.2007, emis de Oficiul Registrului Comertului de pe langa Tribunalul Dolj;hotarare judecatoreasca nr 2008 din 14.03.2007, emis de Tribunalul Dolj;act notarial nr 641 din 09.03.2007, emis de BNP Mone Gabriela Olga si Andrei Aurel Jean;inscris sub semnatura privata nr Anexa 1.32 din 25.06.2020, emis de Matei Eduard Mihail; act administrativ nr 6 din 20.06.2005, emis de Ministerul Economiei si Comertului - SDFEE "Electrica Oltenia";act administrativ nr 57806 din 29.12.2016, emis de Oficiul Registrului Comertului de pe langa Tribunalul Dolj);		
B1	Intabulare, drept de PROPRIETATE-domeniul public, dobandit prin Lege, cota actuala 1/1, cota initiala 1/1 1) STATUL ROMAN, CIF:3792118	A1
B2	Intabulare, drept de CONCESIUNE-pe o perioada de 49 ani, incepand cu data de 20.06.2005 1) DISTRIBUȚIE ENERGIE OLTENIA SA, CIF:14491102	A1
/		
Act Normativ nr. 7, din 13/03/1996 emis de PARLAMENT (art. 12 alin. 16);		
B3	Intabulare, drept de PROPRIETATE, dobandit prin Construire, cota actuala 1/1, cota initiala 1/1 1) DISTRIBUȚIE ENERGIE OLTENIA SA, CIF:14491102	A1.1

C. Partea III. SARCINI .

Inscrieri privind dezmembramintele dreptului de proprietate, drepturi reale de garanție și sarcini	Referințe
NU SUNT	

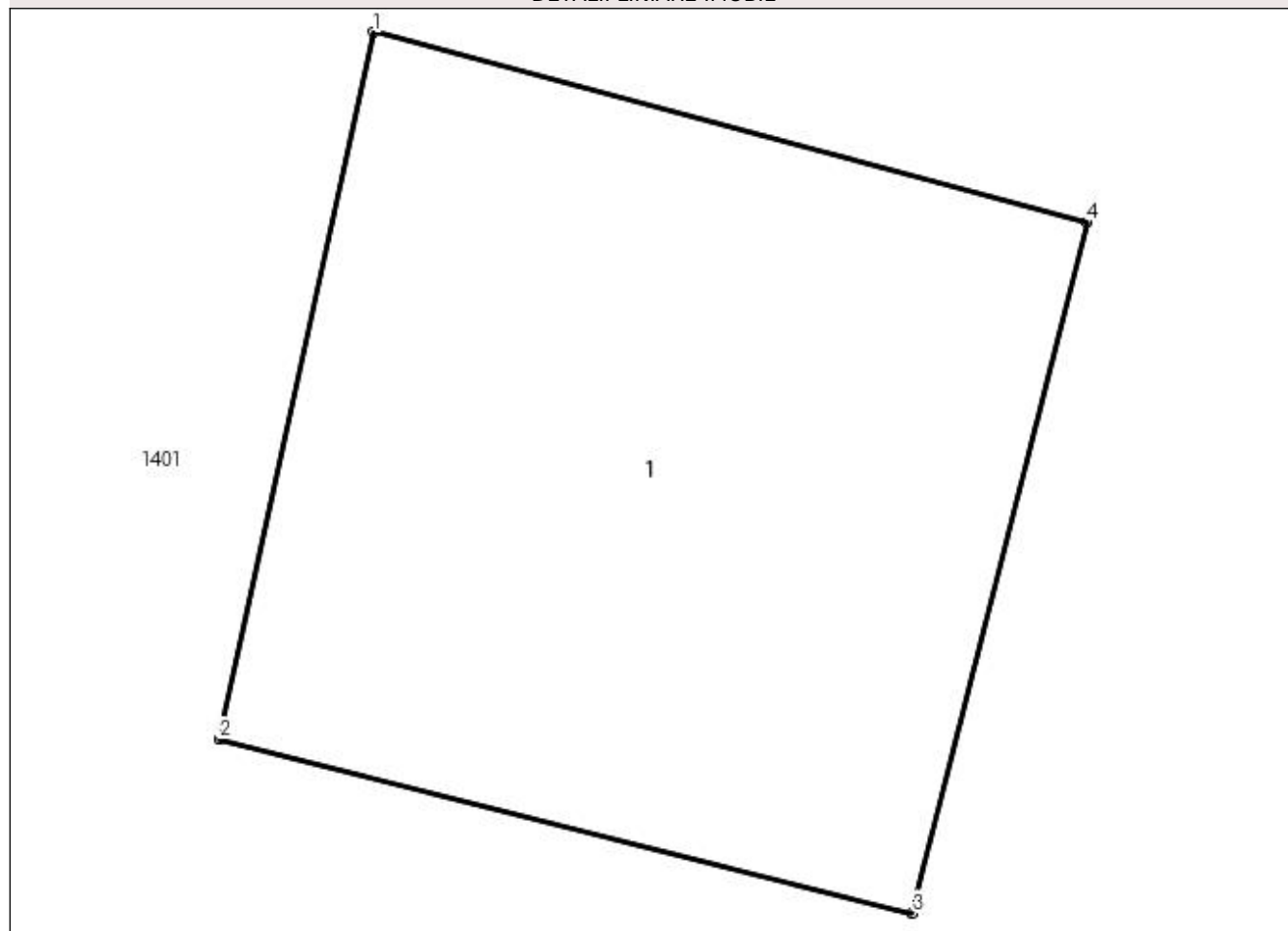
Anexa Nr. 1 La Partea I

Teren

Nr cadastral	Suprafața (mp)*	Observații / Referințe
82275	6	(Lea 110kV Campulung -CLC 2)

* Suprafața este determinată în planul de proiecție Stereo 70.

DETALII LINIARE IMOBIL



Date referitoare la teren

Crt	Categorie folosință	Intra vilan	Suprafața (mp)	Tarla	Parcelă	Nr. topo	Observații / Referințe
1	curți constructii	NU	6	38	669	-	Teren pe care este amplasat St 13 "Lea 110kV Campulung -CLC 2"

Date referitoare la construcții

Crt	Număr	Destinație construcție	Supraf. (mp)	Situație juridică	Observații / Referințe
A1.1		construcții industriale și edilitare	6	Cu acte	Nr. niveluri:1; S. construită la sol:6 mp; S. construită desfasurată:6 mp; "- Stalp nr. 13 ""Lea 110kV Campulung -CLC 2"" - Construcție de metal - An construcție 1978"

Lungime Segmente

1) Valorile lungimilor segmentelor sunt obținute din proiecție în plan.

Punct început	X / Y	Punct sfârșit	X / Y	Lungime segment (** (m)
1	507.874,716 422.316,971	2	507.874,17 422.314,477	2.553
2	507.874,17 422.314,477	3	507.876,615 422.313,863	2.521

Punct început	X / Y	Punct sfârșit	X / Y	Lungime segment (** (m)
3	507.876,615 422.313,863	4	507.877,235 422.316,3	2.515
4	507.877,235 422.316,3	1	507.874,716 422.316,971	2.607

** Lungimile segmentelor sunt determinate în planul de proiecție Stereo 70 și sunt rotunjite la 1 milimetru.

*** Distanța dintre puncte este formată din segmente cumulate ce sunt mai mici decât valoarea 1 milimetru.

**DATE DESPRE IMOBILUL NR. 1444**

Oficiul de Cadastru și Publicitate Imobiliară ARGES
Biroul de Cadastru și Publicitate Imobiliară Campulung

A. Partea I. Descrierea imobilului

TEREN Extravilan

Adresa: Jud. Arges

Nr. Crt	Nr cadastral Nr. topografic	Suprafața* (mp)	Observații / Referințe
A1		25.000	Sector cadastral:21 Teren neimprejmit;

B. Partea II. Proprietari și acte

Inscrieri privitoare la dreptul de proprietate și alte drepturi reale		Referințe
/		
Act Administrativ nr. 3497, din 24/06/2003 emis de CJPSDPAT ARGES;		
B1	Intabulare, drept de PROPRIETATE, dobândit prin Lege, cota actuala 1/1, cota initiala 1/1 1) DRAGOMIRESCU ANA, lipsă CNP 2) MARINESCU MARIA, lipsă CNP 3) ZAMFIRESCU CĂTĂLINA DOINA ILEANA, lipsă CNP 4) NICULAU ELENA, lipsă CNP 5) FIANU ȘERBAN, lipsă CNP 6) VLAICU GHEORGHE, lipsă CNP 7) ALBULESCU DRAGOS CRISTIAN, lipsă CNP 8) ALBULESCU BOGDAN, lipsă CNP 9) PREDOIU PAUZANIA, lipsă CNP 10) VLAICU ION, lipsă CNP	A1

C. Partea III. SARCINI .

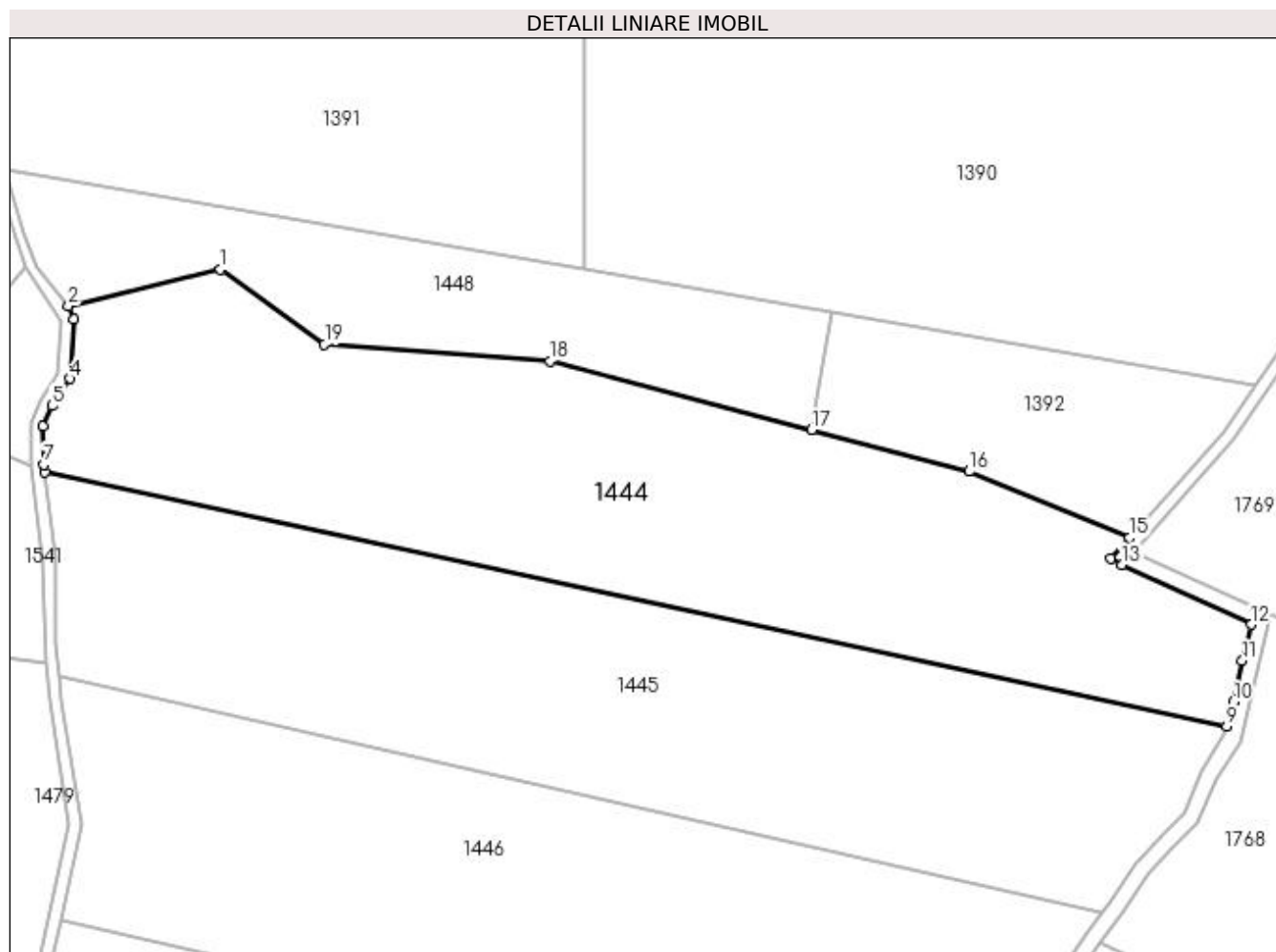
Inscrieri privind dezmembramintele dreptului de proprietate, drepturi reale de garanție și sarcini	Referințe
NU SUNT	

Anexa Nr. 1 La Partea I

Teren

Nr cadastral	Suprafața (mp)*	Observații / Referințe
	25.000	

* Suprafața este determinată în planul de proiecție Stereo 70.



Date referitoare la teren

Crt	Categorie folosință	Intravilan	Suprafața (mp)	Tarla	Parcelă	Nr. topo	Observații / Referințe
1	pașune	NU	25.000	39	680,691	-	Pășune împădurită

Lungime Segmente

1) Valorile lungimilor segmentelor sunt obținute din proiecție în plan.

Punct început	X / Y	Punct sfârșit	X / Y	Lungime segment (** (m)
1	508.108,58 423.064,88	2	508.058,605 423.052,808	51.412
2	508.058,605 423.052,808	3	508.060,442 423.048,573	4.616
3	508.060,442 423.048,573	4	508.059,14 423.029,051	19.565
4	508.059,14 423.029,051	5	508.053,258 423.020,079	10.728
5	508.053,258 423.020,079	6	508.050,29 423.013,405	7.304

Punct început	X / Y	Punct sfârșit	X / Y	Lungime segment (** (m)
6	508.050,29 423.013,405	7	508.050,556 423.000,788	12.62
7	508.050,556 423.000,788	8	508.050,839 422.998,361	2.443
8	508.050,839 422.998,361	9	508.439,274 422.914,765	397.329
9	508.439,274 422.914,765	10	508.441,441 422.922,839	8.36
10	508.441,441 422.922,839	11	508.444,351 422.936,333	13.804
11	508.444,351 422.936,333	12	508.447,262 422.948,239	12.257
12	508.447,262 422.948,239	13	508.404,697 422.967,895	46.884
13	508.404,697 422.967,895	14	508.401,282 422.969,906	3.963
14	508.401,282 422.969,906	15	508.407,23 422.976,68	9.015
15	508.407,23 422.976,68	16	508.354,67 422.998,49	56.905
16	508.354,67 422.998,49	17	508.302,85 423.012,15	53.59
17	508.302,85 423.012,15	18	508.216,92 423.034,81	88.868
18	508.216,92 423.034,81	19	508.142,74 423.040,25	74.379
19	508.142,74 423.040,25	1	508.108,58 423.064,88	42.113

** Lungimile segmentelor sunt determinate în planul de proiecție Stereo 70 și sunt rotunjite la 1 milimetru.

*** Distanța dintre puncte este formată din segmente cumulate ce sunt mai mici decât valoarea 1 milimetru.

**DATE DESPRE IMOBILUL NR. 1445**

Oficiul de Cadastru și Publicitate Imobiliară ARGES
Biroul de Cadastru și Publicitate Imobiliară Campulung

A. Partea I. Descrierea imobilului

TEREN Extravilan

Adresa: Jud. Arges

Nr. Crt	Nr cadastral Nr. topografic	Suprafața* (mp)	Observații / Referințe
A1		25.000	Sector cadastral:21 Teren neimprejmuit;

B. Partea II. Proprietari și acte

Inscrieri privitoare la dreptul de proprietate și alte drepturi reale		Referințe
/		
Act Administrativ nr. 3495, din 24/06/2003 emis de CJPSDPAT ARGES;		
B1	Intabulare, drept de PROPRIETATE, dobandit prin Lege, cota actuala 1/1, cota initiala 1/1 1) ZAMFIRESCU CĂTĂLINA DOINA ELENA, lipsă CNP 2) NICULAU ELENA, lipsă CNP 3) FIANU ȘERBAN, lipsă CNP	A1

C. Partea III. SARCINI .

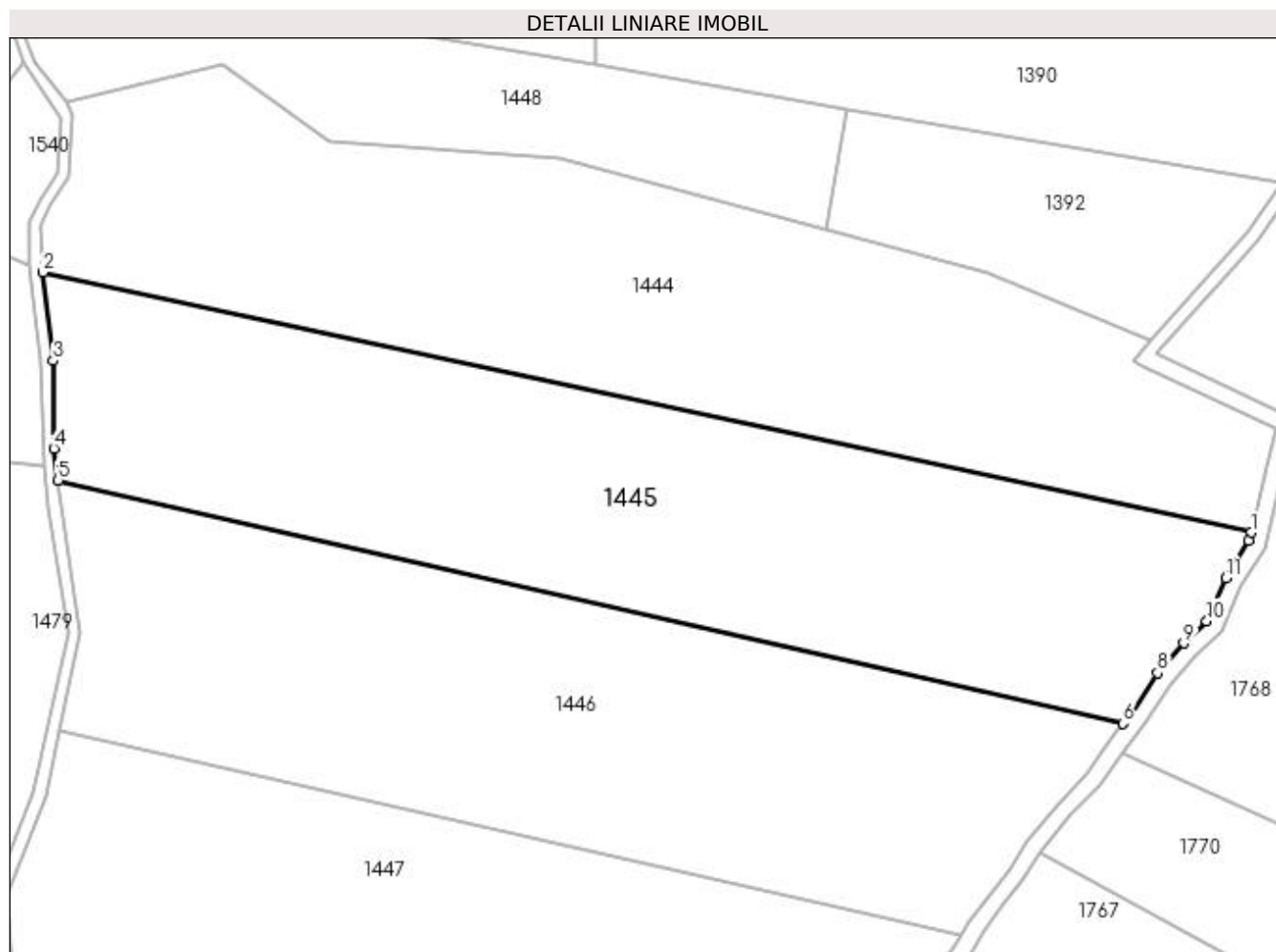
Inscrieri privind dezmembramintele dreptului de proprietate, drepturi reale de garanție și sarcini	Referințe
NU SUNT	

Anexa Nr. 1 La Partea I

Teren

Nr cadastral	Suprafața (mp)*	Observații / Referințe
	25.000	

* Suprafața este determinată în planul de proiecție Stereo 70.



Date referitoare la teren

Crt	Categorie folosință	Intra vilan	Suprafața (mp)	Tarla	Parcelă	Nr. topo	Observații / Referințe
1	padure	NU	25.000	39	680	-	Pășune împădurită

Lungime Segmente

1) Valorile lungimilor segmentelor sunt obținute din proiecție în plan.

Punct început	X / Y	Punct sfârșit	X / Y	Lungime segment (** (m)
1	508.439,274 422.914,765	2	508.050,839 422.998,361	397.329
2	508.050,839 422.998,361	3	508.054,167 422.969,895	28.66
3	508.054,167 422.969,895	4	508.054,311 422.941,781	28.114
4	508.054,311 422.941,781	5	508.055,553 422.931,495	10.361
5	508.055,553 422.931,495	6	508.398,128 422.853,301	351.386

Punct început	X / Y	Punct sfârșit	X / Y	Lungime segment (** (m)
6	508.398,128 422.853,301	7	508.400,695 422.856,693	4.254
7	508.400,695 422.856,693	8	508.409,161 422.869,658	15.484
8	508.409,161 422.869,658	9	508.417,628 422.879,183	12.744
9	508.417,628 422.879,183	10	508.425,036 422.886,327	10.292
10	508.425,036 422.886,327	11	508.431,122 422.900,085	15.044
11	508.431,122 422.900,085	12	508.438,53 422.911,991	14.023
12	508.438,53 422.911,991	1	508.439,274 422.914,765	2.872

** Lungimile segmentelor sunt determinate în planul de proiecție Stereo 70 și sunt rotunjite la 1 milimetru.

*** Distanța dintre puncte este formată din segmente cumulate ce sunt mai mici decât valoarea 1 milimetru.

**DATE DESPRE IMOBILUL NR. 1446**

Oficiul de Cadastru și Publicitate Imobiliară ARGES
Biroul de Cadastru și Publicitate Imobiliară Campulung

A. Partea I. Descrierea imobilului

TEREN Extravilan

Adresa: Jud. Arges

Nr. Crt	Nr cadastral Nr. topografic	Suprafața* (mp)	Observații / Referințe
A1		25.000	Sector cadastral:21 Teren neimprejmuit;

B. Partea II. Proprietari și acte

Inscrieri privitoare la dreptul de proprietate și alte drepturi reale		Referințe
/		
Act Administrativ nr. 3496, din 24/06/2003 emis de CJPSDPAT ARGES;		
B1	Intabulare, drept de PROPRIETATE, dobândit prin Lege, cota actuala 1/1, cota initiala 1/1 1) DRAGOMIRESCU ANA, lipsă CNP 2) MARINESCU MARIA, lipsă CNP	A1

C. Partea III. SARCINI .

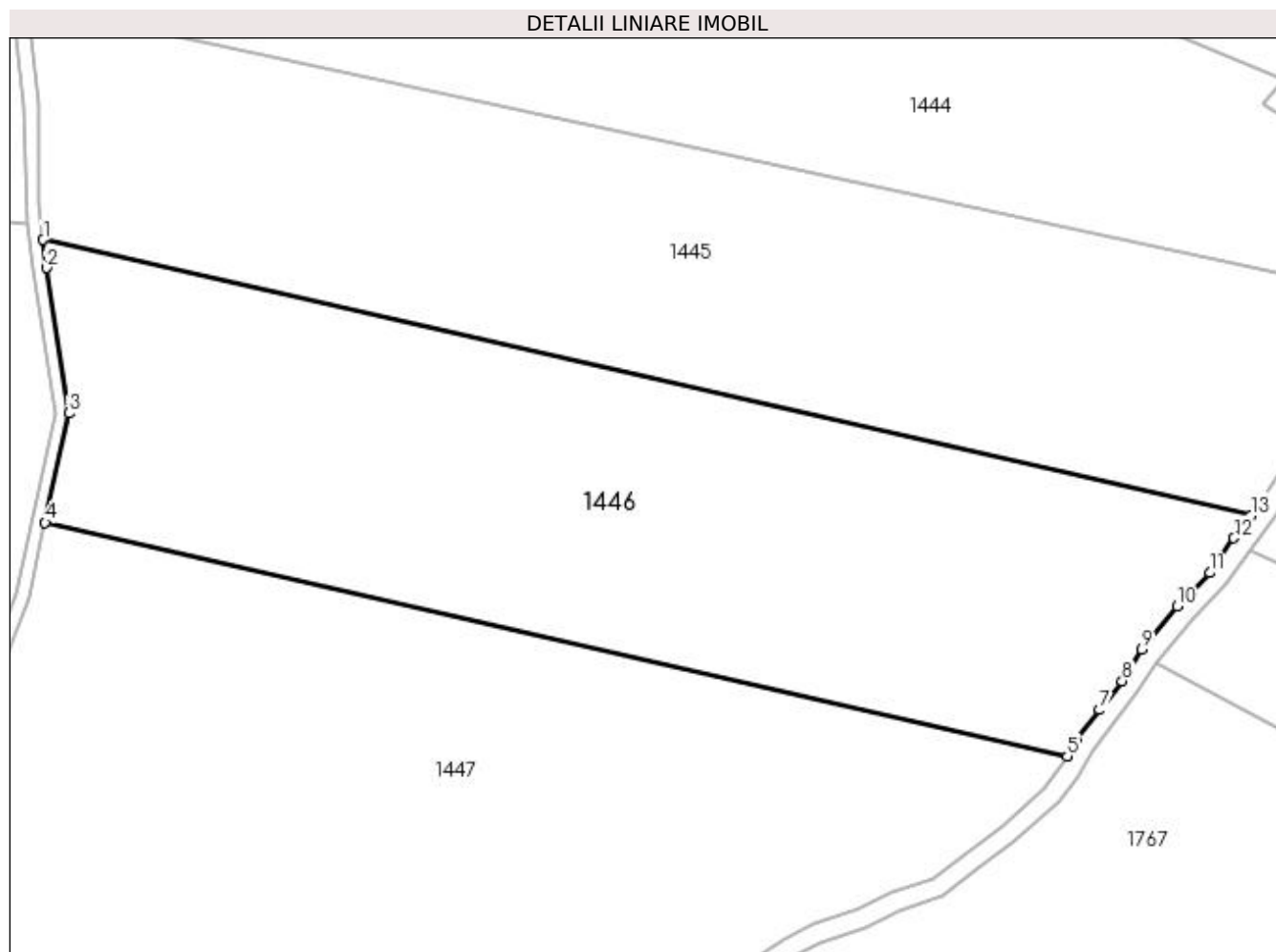
Inscrieri privind dezmembramintele dreptului de proprietate, drepturi reale de garanție și sarcini	Referințe
NU SUNT	

Anexa Nr. 1 La Partea I

Teren

Nr cadastral	Suprafața (mp)*	Observații / Referințe
	25.000	

* Suprafața este determinată în planul de proiecție Stereo 70.



Date referitoare la teren

Crt	Categorie folosință	Intra vilan	Suprafața (mp)	Tarla	Parcelă	Nr. topo	Observații / Referințe
1	pașune	NU	25.000	39	680	-	Pășune împădurită

Lungime Segmente

1) Valorile lungimilor segmentelor sunt obținute din proiecție în plan.

Punct început	X / Y	Punct sfârșit	X / Y	Lungime segment (** (m)
1	508.055,553 422.931,495	2	508.056,515 422.923,532	8.021
2	508.056,515 422.923,532	3	508.062,866 422.882,322	41.697
3	508.062,866 422.882,322	4	508.056,123 422.851,286	31.76
4	508.056,123 422.851,286	5	508.346,014 422.785,118	297.347
5	508.346,014 422.785,118	6	508.348,572 422.789,754	5.295

Punct început	X / Y	Punct sfârșit	X / Y	Lungime segment (** (m)
6	508.348,572 422.789,754	7	508.355,186 422.798,22	10.743
7	508.355,186 422.798,22	8	508.361,536 422.806,422	10.373
8	508.361,536 422.806,422	9	508.367,093 422.815,418	10.574
9	508.367,093 422.815,418	10	508.377,147 422.827,589	15.787
10	508.377,147 422.827,589	11	508.386,407 422.837,114	13.284
11	508.386,407 422.837,114	12	508.393,286 422.846,904	11.965
12	508.393,286 422.846,904	13	508.398,128 422.853,301	8.023
13	508.398,128 422.853,301	1	508.055,553 422.931,495	351.386

** Lungimile segmentelor sunt determinate în planul de proiecție Stereo 70 și sunt rotunjite la 1 milimetru.

*** Distanța dintre puncte este formată din segmente cumulate ce sunt mai mici decât valoarea 1 milimetru.

**DATE DESPRE IMOBILUL NR. 1447**

Oficiul de Cadastru și Publicitate Imobiliară ARGES
Biroul de Cadastru și Publicitate Imobiliară Campulung

A. Partea I. Descrierea imobilului

TEREN Extravilan

Adresa: Jud. Arges

Nr. Crt	Nr cadastral Nr. topografic	Suprafața* (mp)	Observații / Referințe
A1		58.737	Sector cadastral:21 Teren neimprejmuit;

B. Partea II. Proprietari și acte

Inscrieri privitoare la dreptul de proprietate și alte drepturi reale	Referințe
/	
Act Normativ nr. 7, din 13/03/1996 emis de PARLAMENT (art. 13 alin. 15);	
B1	A1
Inscrierea provizorie, drept de PROPRIETATE, dobandit prin Lege, cota actuala 1/1, cota initiala 1/1 1) COMUNA VALEA MARE PRAVAT, CIF:5010196	

C. Partea III. SARCINI .

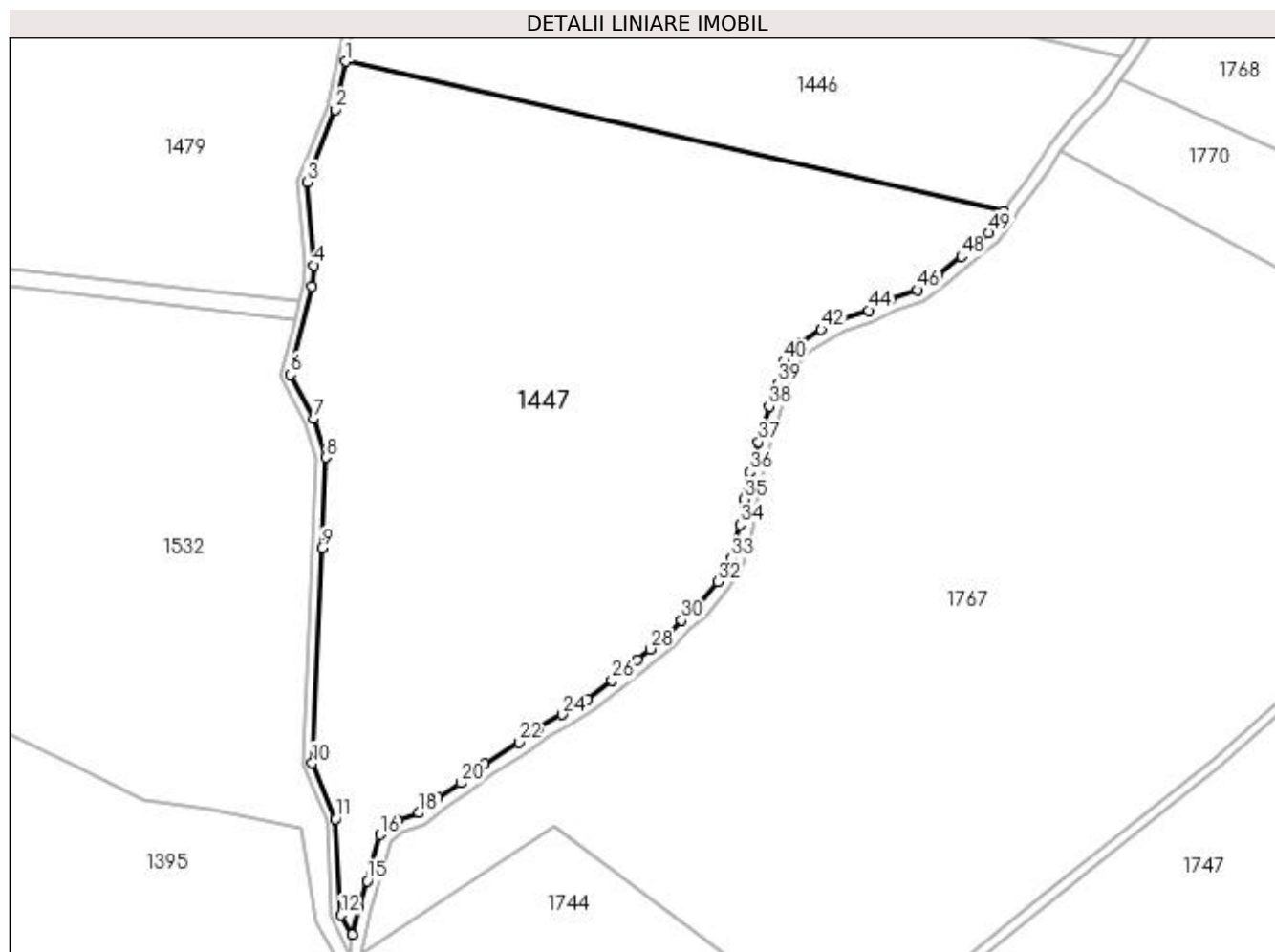
Inscrieri privind dezmembramintele dreptului de proprietate, drepturi reale de garanție și sarcini	Referințe
NU SUNT	

Anexa Nr. 1 La Partea I

Teren

Nr cadastral	Suprafața (mp)*	Observații / Referințe
	58.737	

* Suprafața este determinată în planul de proiecție Stereo 70.



Date referitoare la teren

Crt	Categorie folosință	Intravilan	Suprafața (mp)	Tarla	Parcelă	Nr. topo	Observații / Referințe
1	pașune	NU	58.737	39	680	-	Pășune împădurită

Lungime Segmente

1) Valorile lungimilor segmentelor sunt obținute din proiecție în plan.

Punct început	X / Y	Punct sfârșit	X / Y	Lungime segment	Punct început	X / Y	Punct sfârșit	X / Y	Lungime segment	Punct început	X / Y	Punct sfârșit	X / Y	Lungime segment
1	508.056,123 422.851,286	2	508.051,511 422.830,06	21.72 1	2	508.051,511 422.830,06	3	508.039,171 422.798,206	34.16 1	3	508.039,171 422.798,206	4	508.042,196 422.761,416	36.91 4
4	508.042,196 422.761,416	5	508.041,339 422.752,111	9.344	5	508.041,339 422.752,111	6	508.031,87 422.713,408	39.84 4	6	508.031,87 422.713,408	7	508.041,953 422.693,804	22.04 5
7	508.041,953 422.693,804	8	508.047,281 422.676,807	17.81 3	8	508.047,281 422.676,807	9	508.045,569 422.636,918	39.92 6	9	508.045,569 422.636,918	10	508.041,264 422.542,012	95.00 4
10	508.041,264 422.542,012	11	508.051,627 422.517,522	26.59 2	11	508.051,627 422.517,522	12	508.053,98 422.475,197	42.39	12	508.053,98 422.475,197	13	508.058,852 422.466,697	9.797
13	508.058,852 422.466,697	14	508.061,763 422.478,338	11.99 9	14	508.061,763 422.478,338	15	508.065,467 422.490,245	12.47	15	508.065,467 422.490,245	16	508.071,288 422.510,618	21.18 8
16	508.071,288 422.510,618	17	508.078,696 422.516,968	9.757	17	508.078,696 422.516,968	18	508.088,486 422.520,143	10.29 2	18	508.088,486 422.520,143	19	508.096,688 422.526,757	10.53 6

Punct început	X / Y	Punct sfârșit	X / Y	Lungime segment	Punct început	X / Y	Punct sfârșit	X / Y	Lungime segment	Punct început	X / Y	Punct sfârșit	X / Y	Lungime segment
19	508.096,688 422.526,757	20	508.106,742 422.533,372	12.035	20	508.106,742 422.533,372	21	508.117,326 422.541,839	13.554	21	508.117,326 422.541,839	22	508.132,407 422.551,363	17.837
22	508.132,407 422.551,363	23	508.141,403 422.557,978	11.166	23	508.141,403 422.557,978	24	508.151,457 422.563,534	11.487	24	508.151,457 422.563,534	25	508.162,569 422.570,413	13.069
25	508.162,569 422.570,413	26	508.173,417 422.578,616	13.6	26	508.173,417 422.578,616	27	508.184,794 422.587,611	14.503	27	508.184,794 422.587,611	28	508.190,351 422.592,374	7.319
28	508.190,351 422.592,374	29	508.197,494 422.597,93	9.049	29	508.197,494 422.597,93	30	508.204,109 422.605,074	9.736	30	508.204,109 422.605,074	31	508.211,253 422.610,895	9.215
31	508.211,253 422.610,895	32	508.220,249 422.622,007	14.297	32	508.220,249 422.622,007	33	508.226,069 422.632,326	11.847	33	508.226,069 422.632,326	34	508.230,038 422.647,143	15.339
34	508.230,038 422.647,143	35	508.231,89 422.658,52	11.527	35	508.231,89 422.658,52	36	508.234,271 422.670,426	12.142	36	508.234,271 422.670,426	37	508.237,976 422.683,655	13.738
37	508.237,976 422.683,655	38	508.242,738 422.699,266	16.321	38	508.242,738 422.699,266	39	508.246,442 422.709,32	10.715	39	508.246,442 422.709,32	40	508.249,617 422.719,374	10.543
40	508.249,617 422.719,374	41	508.256,761 422.727,312	10.679	41	508.256,761 422.727,312	42	508.265,757 422.733,133	10.715	42	508.265,757 422.733,133	43	508.273,694 422.737,366	8.995
43	508.273,694 422.737,366	44	508.286,659 422.741,599	13.639	44	508.286,659 422.741,599	45	508.296,184 422.746,362	10.649	45	508.296,184 422.746,362	46	508.308,09 422.750,595	12.636
46	508.308,09 422.750,595	47	508.317,086 422.757,21	11.166	47	508.317,086 422.757,21	48	508.327,405 422.765,412	13.182	48	508.327,405 422.765,412	49	508.339,576 422.775,731	15.957
49	508.339,576 422.775,731	50	508.344,338 422.782,081	7.937	50	508.344,338 422.782,081	51	508.346,014 422.785,118	3.469	51	508.346,014 422.785,118	1	508.056,123 422.851,286	297.347

** Lungimile segmentelor sunt determinate în planul de proiecție Stereo 70 și sunt rotunjite la 1 milimetru.

*** Distanța dintre puncte este formată din segmente cumulate ce sunt mai mici decât valoarea 1 milimetru.

**DATE DESPRE IMOBILUL NR. 1448**

Oficiul de Cadastru și Publicitate Imobiliară ARGES
Biroul de Cadastru și Publicitate Imobiliară Campulung

A. Partea I. Descrierea imobilului

TEREN Extravilan

Adresa: Jud. Arges

Nr. Crt	Nr cadastral Nr. topografic	Suprafața* (mp)	Observații / Referințe
A1		9.000	Sector cadastral:21 Teren neimprejmuit;

B. Partea II. Proprietari și acte

Inscrieri privitoare la dreptul de proprietate și alte drepturi reale		Referințe
/		
Act Administrativ nr. 1847, din 03/02/2003 emis de CJPSDPAT ARGES;		
B1	Intabulare, drept de PROPRIETATE, dobandit prin Lege, cota actuala 2/3, cota initiala 2/3 1) VLAICU GHEORGHE , lipsă CNP 2) ALBULESCU CRISTIAN DRAGOS , lipsă CNP 3) ALBULESCU BOGDAN , lipsă CNP	A1
Act Notarial nr. 12, din 24/02/2010 emis de NP CAZACU SORIN BENONE;		
B2	Intabulare, drept de PROPRIETATE bun propriu , dobandit prin Succesiune, cota actuala 1/3, cota initiala 1/3 1) ȘTEFĂNESCU MARIETA ANCA	A1

C. Partea III. SARCINI .

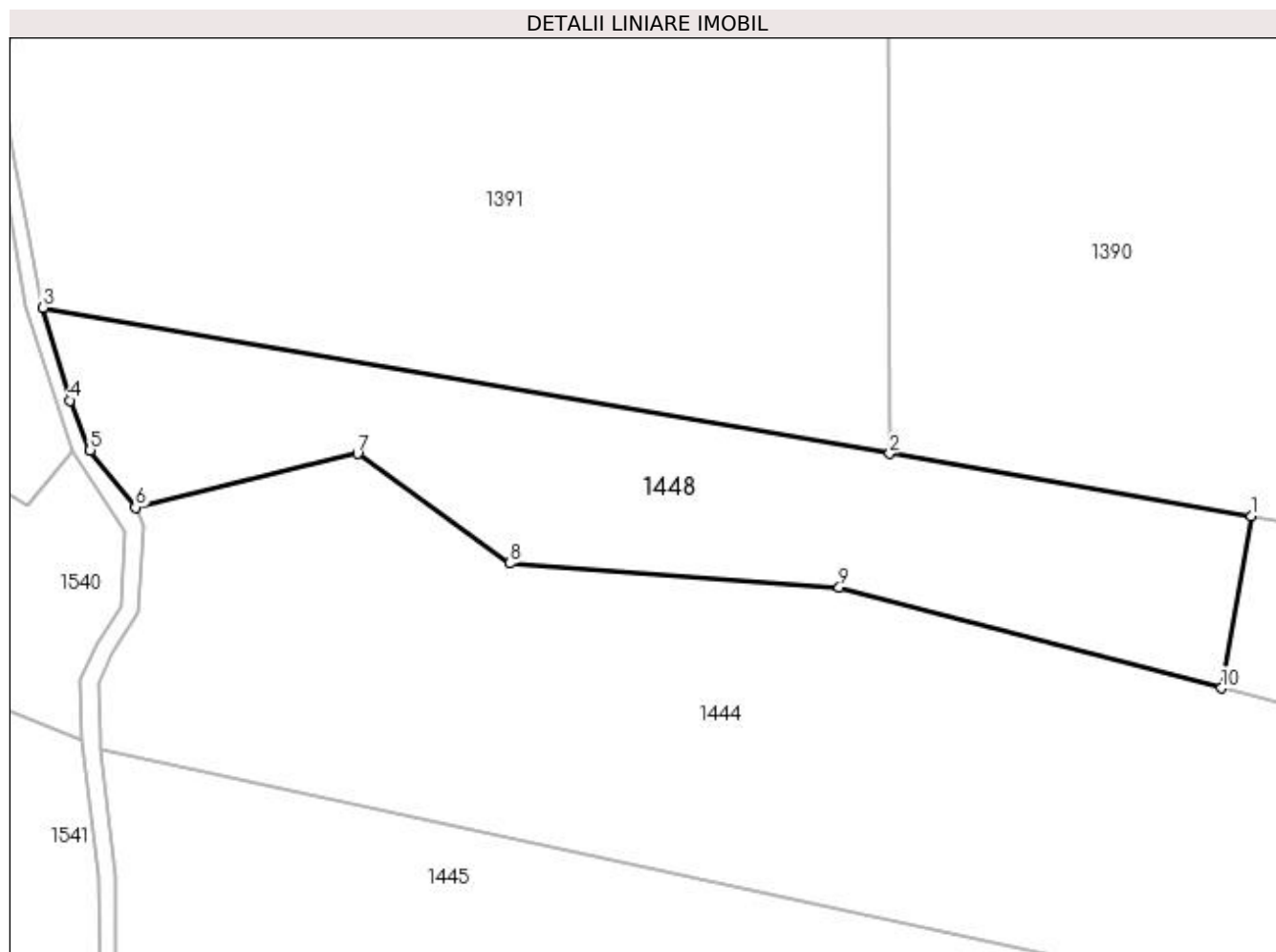
Inscrieri privind dezmembramintele dreptului de proprietate, drepturi reale de garanție și sarcini	Referințe
NU SUNT	

Anexa Nr. 1 La Partea I

Teren

Nr cadastral	Suprafața (mp)*	Observații / Referințe
	9.000	

* Suprafața este determinată în planul de proiecție Stereo 70.



Date referitoare la teren

Crt	Categorie folosință	Intra vilan	Suprafața (mp)	Tarla	Parcelă	Nr. topo	Observații / Referințe
1	pașune	NU	9.000	39	680,691	-	Pășune împădurită

Lungime Segmente

1) Valorile lungimilor segmentelor sunt obținute din proiecție în plan.

Punct început	X / Y	Punct sfârșit	X / Y	Lungime segment (** (m)
1	508.309,543 423.050,928	2	508.228,279 423.064,942	82.464
2	508.228,279 423.064,942	3	508.037,84 423.097,78	193.249
3	508.037,84 423.097,78	4	508.043,8 423.076,87	21.743
4	508.043,8 423.076,87	5	508.048,42 423.065,69	12.097
5	508.048,42 423.065,69	6	508.058,605 423.052,808	16.422

Punct început	X / Y	Punct sfârșit	X / Y	Lungime segment (** (m)
6	508.058,605 423.052,808	7	508.108,58 423.064,88	51.412
7	508.108,58 423.064,88	8	508.142,74 423.040,25	42.113
8	508.142,74 423.040,25	9	508.216,92 423.034,81	74.379
9	508.216,92 423.034,81	10	508.302,85 423.012,15	88.868
10	508.302,85 423.012,15	1	508.309,543 423.050,928	39.351

** Lungimile segmentelor sunt determinate în planul de proiecție Stereo 70 și sunt rotunjite la 1 milimetru.

*** Distanța dintre puncte este formată din segmente cumulate ce sunt mai mici decât valoarea 1 milimetru.

**DATE DESPRE IMOBILUL NR. 1449**

Oficiul de Cadastru și Publicitate Imobiliară ARGES
Biroul de Cadastru și Publicitate Imobiliară Campulung

A. Partea I. Descrierea imobilului

TEREN Extravilan

Adresa: Jud. Arges

Nr. Crt	Nr cadastral Nr. topografic	Suprafața* (mp)	Observații / Referințe
A1		20.460	Sector cadastral:21 Teren neimprejmuit;

B. Partea II. Proprietari și acte

Inscrieri privitoare la dreptul de proprietate și alte drepturi reale	Referințe
/	
Act Administrativ nr. 124143, din 02/10/2003 emis de CJPSDPAT ARGES;	
B1	A1
Intabulare, drept de PROPRIETATE, dobandit prin Reconstituire, cota actuala 1/1, cota initiala 1/1 1) VLAICU ELISABETA, lipsă CNP	

C. Partea III. SARCINI .

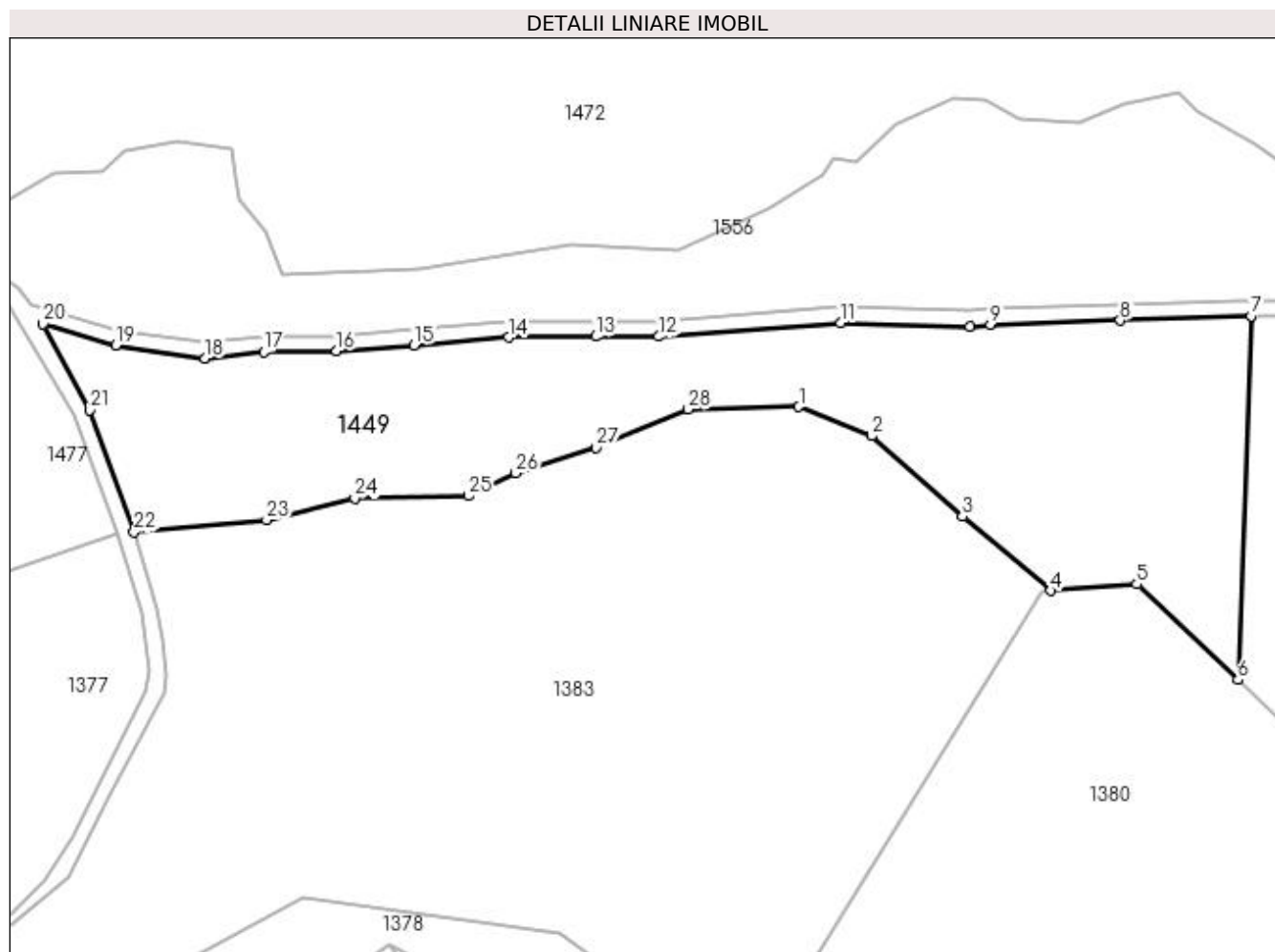
Inscrieri privind dezmembramintele dreptului de proprietate, drepturi reale de garanție și sarcini	Referințe
NU SUNT	

Anexa Nr. 1 La Partea I

Teren

Nr cadastral	Suprafața (mp)*	Observații / Referințe
	20.460	

* Suprafața este determinată în planul de proiecție Stereo 70.



Date referitoare la teren

Crt	Categorie folosință	Intravilan	Suprafața (mp)	Tarla	Parcelă	Nr. topo	Observații / Referințe
1	pasune	NU	20.460	41	698	-	

Lungime Segmente

1) Valorile lungimilor segmentelor sunt obținute din proiecție în plan.

Punct început	X / Y	Punct sfârșit	X / Y	Lungime segment (** (m)
1	508.556,009 424.439,539	2	508.579,641 424.430,057	25.463
3	508.609,229 424.403,813	4	508.637,897 424.379,729	37.442
5	508.665,916 424.381,86	6	508.698,891 424.350,738	45.342
7	508.703,066 424.469,062	8	508.660,453 424.467,584	42.639
9	508.618,243 424.466,312	10	508.611,567 424.465,619	6.712

Punct început	X / Y	Punct sfârșit	X / Y	Lungime segment (** (m)
2	508.579,641 424.430,057	3	508.609,229 424.403,813	39.55
4	508.637,897 424.379,729	5	508.665,916 424.381,86	28.1
6	508.698,891 424.350,738	7	508.703,066 424.469,062	118.398
8	508.660,453 424.467,584	9	508.618,243 424.466,312	42.229
10	508.611,567 424.465,619	11	508.569,544 424.466,857	42.041

Punct început	X / Y	Punct sfârșit	X / Y	Lungime segment (** (m)
11	508.569,544 424.466,857	12	508.510,433 424.462,362	59.282
13	508.489,872 424.462,363	14	508.461,575 424.462,063	28.299
15	508.430,855 424.459,594	16	508.405,604 424.457,656	25.325
17	508.381,992 424.457,435	18	508.362,859 424.455,309	19.251
19	508.333,755 424.459,542	20	508.310,207 424.466,422	24.532
21	508.325,387 424.438,413	22	508.339,81 424.398,72	42.232
23	508.382,944 424.402,743	24	508.411,592 424.409,76	29.495
25	508.448,608 424.410,511	26	508.463,867 424.418,025	17.009
27	508.490,164 424.426,189	28	508.520,041 424.438,687	32.386

Punct început	X / Y	Punct sfârșit	X / Y	Lungime segment (** (m)
12	508.510,433 424.462,362	13	508.489,872 424.462,363	20.561
14	508.461,575 424.462,063	15	508.430,855 424.459,594	30.819
16	508.405,604 424.457,656	17	508.381,992 424.457,435	23.613
18	508.362,859 424.455,309	19	508.333,755 424.459,542	29.41
20	508.310,207 424.466,422	21	508.325,387 424.438,413	31.858
22	508.339,81 424.398,72	23	508.382,944 424.402,743	43.321
24	508.411,592 424.409,76	25	508.448,608 424.410,511	37.024
26	508.463,867 424.418,025	27	508.490,164 424.426,189	27.535
28	508.520,041 424.438,687	1	508.556,009 424.439,539	35.978

** Lungimile segmentelor sunt determinate în planul de proiecție Stereo 70 și sunt rotunjite la 1 milimetru.

*** Distanța dintre puncte este formată din segmente cumulate ce sunt mai mici decât valoarea 1 milimetru.

**DATE DESPRE IMOBILUL NR. 1450**

Oficiul de Cadastru și Publicitate Imobiliară ARGES
Biroul de Cadastru și Publicitate Imobiliară Campulung

A. Partea I. Descrierea imobilului

TEREN Extravilan

Adresa: Jud. Arges

Nr. Crt	Nr cadastral Nr. topografic	Suprafața* (mp)	Observații / Referințe
A1		9.000	Sector cadastral:21 Teren neimprejmuit;

B. Partea II. Proprietari și acte

Inscrieri privitoare la dreptul de proprietate și alte drepturi reale	Referințe
/	
Act Administrativ nr. 120031, din 30/11/2002 emis de CJPSDPAT ARGES;	
B1	A1
Intabulare, drept de PROPRIETATE, dobandit prin Reconstituire, cota actuala 1/1, cota initiala 1/1 1) PANAIT VICTORIA, lipsă CNP	

C. Partea III. SARCINI .

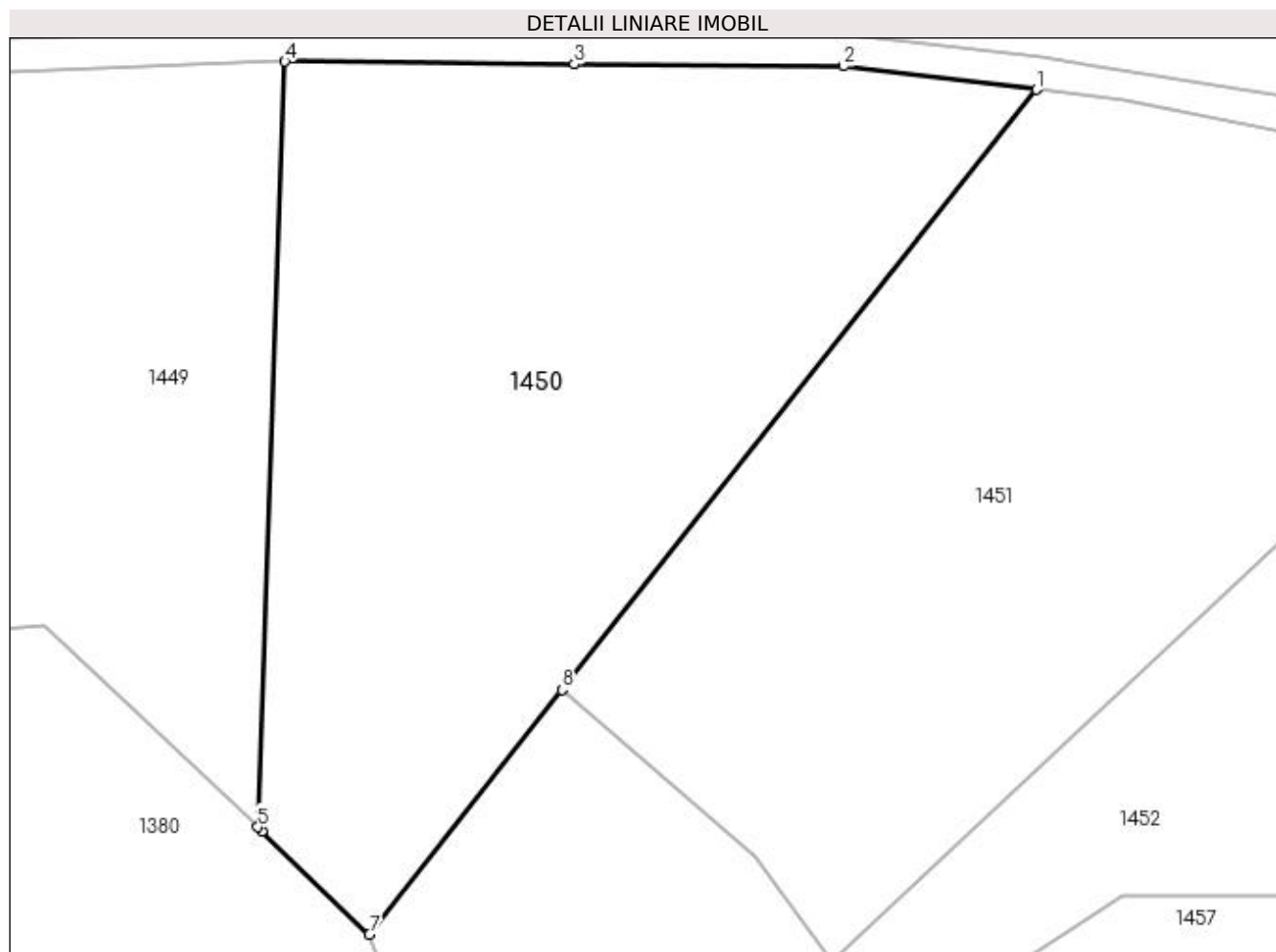
Inscrieri privind dezmembramintele dreptului de proprietate, drepturi reale de garanție și sarcini	Referințe
NU SUNT	

Anexa Nr. 1 La Partea I

Teren

Nr cadastral	Suprafața (mp)*	Observații / Referințe
	9.000	

* Suprafața este determinată în planul de proiecție Stereo 70.



Date referitoare la teren

Crt	Categorie folosință	Intra vilan	Suprafața (mp)	Tarla	Parcelă	Nr. topo	Observații / Referințe
1	pasune	NU	9.000	41	698	-	

Lungime Segmente

1) Valorile lungimilor segmentelor sunt obținute din proiecție în plan.

Punct început	X / Y	Punct sfârșit	X / Y	Lungime segment (** (m)
1	508.819,272 424.464,733	2	508.789,43 424.468,337	30.059
2	508.789,43 424.468,337	3	508.747,83 424.468,659	41.601
3	508.747,83 424.468,659	4	508.703,066 424.469,062	44.766
4	508.703,066 424.469,062	5	508.698,891 424.350,738	118.398
5	508.698,891 424.350,738	6	508.699,527 424.350,137	0.875

Punct început	X / Y	Punct sfârșit	X / Y	Lungime segment (** (m)
6	508.699,527 424.350,137	7	508.716,133 424.334,172	23.036
7	508.716,133 424.334,172	8	508.745,891 424.371,984	48.117
8	508.745,891 424.371,984	1	508.819,272 424.464,733	118.267

** Lungimile segmentelor sunt determinate în planul de proiecție Stereo 70 și sunt rotunjite la 1 milimetru.

*** Distanța dintre puncte este formată din segmente cumulate ce sunt mai mici decât valoarea 1 milimetru.

**DATE DESPRE IMOBILUL NR. 1451**

Oficiul de Cadastru și Publicitate Imobiliară ARGES
Biroul de Cadastru și Publicitate Imobiliară Campulung

A. Partea I. Descrierea imobilului

TEREN Extravilan

Adresa: Jud. Arges

Nr. Crt	Nr cadastral Nr. topografic	Suprafața* (mp)	Observații / Referințe
A1		10.000	Sector cadastral:21 Teren neimprejmuit;

B. Partea II. Proprietari și acte

Inscrieri privitoare la dreptul de proprietate și alte drepturi reale		Referințe
/		
Act Administrativ nr. 124188, din 10/10/2003 emis de CJPSDPAT ARGES;		
B1	Intabulare, drept de PROPRIETATE, dobandit prin Reconstituire, cota actuala 1/1, cota initiala 1/1 1) FLORICĂ GHEORGHE, lipsă CNP 2) FLORICĂ ELISABETA, lipsă CNP 3) POȘTOACĂ IOSIF, lipsă CNP	A1

C. Partea III. SARCINI .

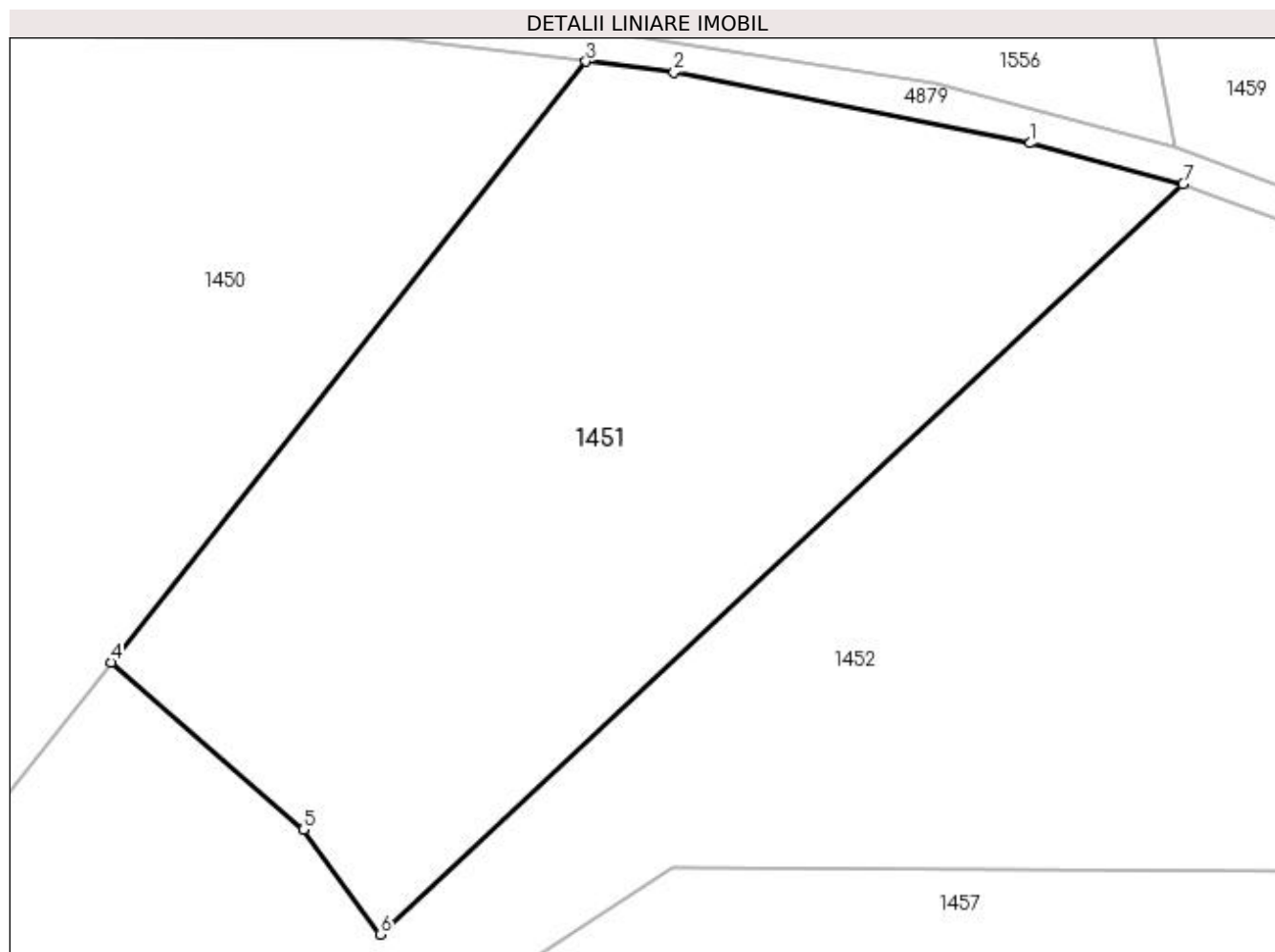
Inscrieri privind dezmembramintele dreptului de proprietate, drepturi reale de garanție și sarcini	Referințe
NU SUNT	

Anexa Nr. 1 La Partea I

Teren

Nr cadastral	Suprafața (mp)*	Observații / Referințe
	10.000	

* Suprafața este determinată în planul de proiecție Stereo 70.



Date referitoare la teren

Crt	Categorie folosință	Intra vilan	Suprafața (mp)	Tarla	Parcelă	Nr. topo	Observații / Referințe
1	pasune	NU	10.000	41	698	-	

Lungime Segmente

1) Valorile lungimilor segmentelor sunt obținute din proiecție în plan.

Punct început	X / Y	Punct sfârșit	X / Y	Lungime segment (** (m)
1	508.887,84 424.452,118	2	508.832,885 424.463,088	56.039
2	508.832,885 424.463,088	3	508.819,272 424.464,733	13.712
3	508.819,272 424.464,733	4	508.745,891 424.371,984	118.267
4	508.745,891 424.371,984	5	508.775,621 424.346,135	39.396
5	508.775,621 424.346,135	6	508.787,507 424.329,961	20.072

Punct început	X / Y	Punct sfârșit	X / Y	Lungime segment (** (m)
6	508.787,507 424.329,961	7	508.911,532 424.445,785	169.698
7	508.911,532 424.445,785	1	508.887,84 424.452,118	24.524

** Lungimile segmentelor sunt determinate în planul de proiecție Stereo 70 și sunt rotunjite la 1 milimetru.

*** Distanța dintre puncte este formată din segmente cumulate ce sunt mai mici decât valoarea 1 milimetru.

**DATE DESPRE IMOBILUL NR. 1452**

Oficiul de Cadastru și Publicitate Imobiliară ARGES
Biroul de Cadastru și Publicitate Imobiliară Campulung

A. Partea I. Descrierea imobilului

TEREN Extravilan

Adresa: Jud. Arges

Nr. Crt	Nr cadastral Nr. topografic	Suprafața* (mp)	Observații / Referințe
A1		12.800	Sector cadastral:21 Teren neimprejmit;

B. Partea II. Proprietari și acte

Inscrieri privitoare la dreptul de proprietate și alte drepturi reale		Referințe
/		
Act Administrativ nr. 120024, din 29/11/2002 emis de CJPSDPAT ARGES;		
B1	Intabulare, drept de PROPRIETATE, dobândit prin Reconstituire, cota actuala 1/1, cota initiala 1/1 1) CORCODEL ION, lipsă CNP 2) CORCODEL VICTOR, lipsă CNP 3) CORCODEL PARASCHIV, lipsă CNP 4) BRĂTULESCU MARIA, lipsă CNP 5) BUGHEANU TUDORA, lipsă CNP	A1

C. Partea III. SARCINI .

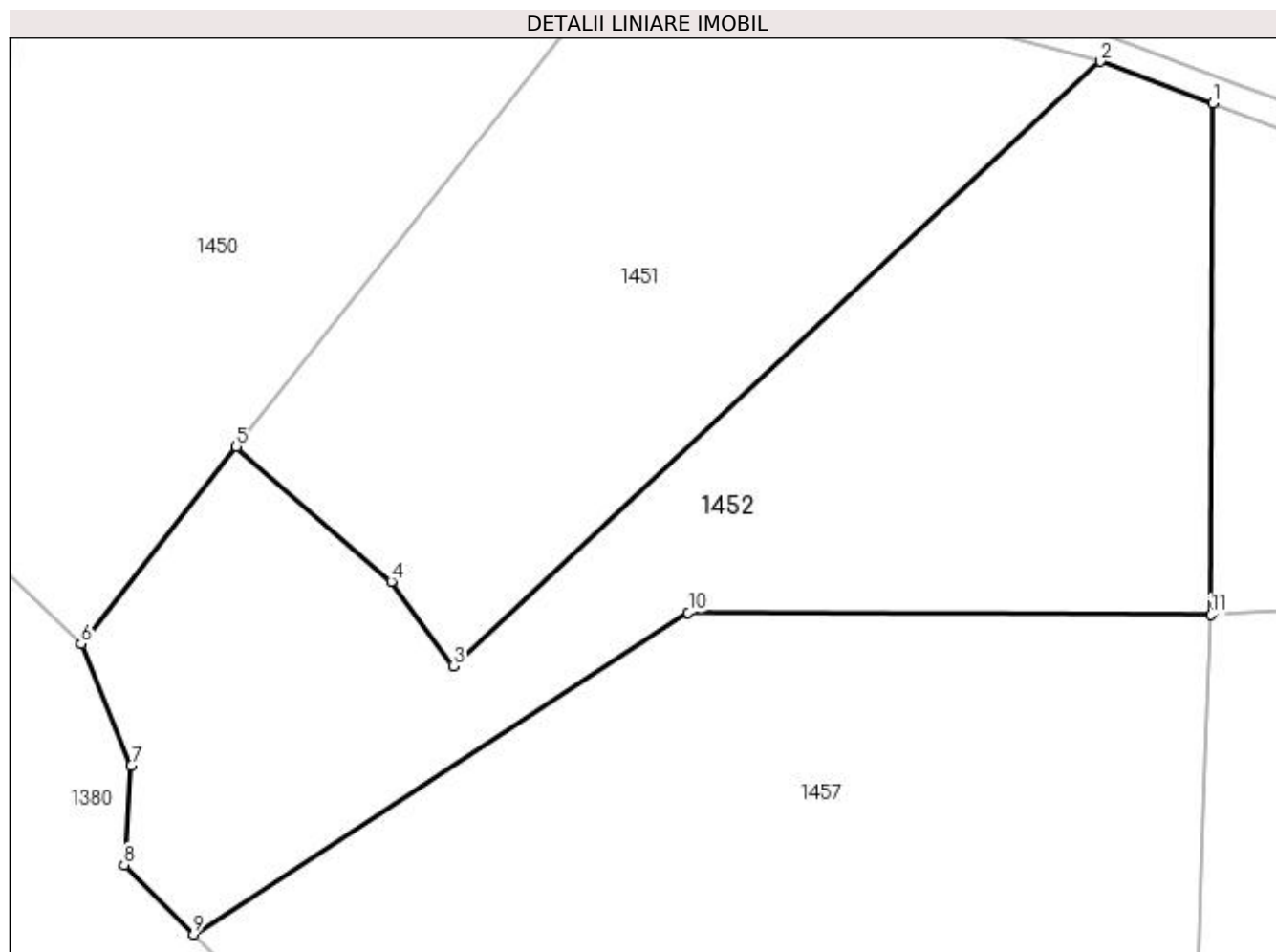
Inscrieri privind dezmembramintele dreptului de proprietate, drepturi reale de garanție și sarcini	Referințe
NU SUNT	

Anexa Nr. 1 La Partea I

Teren

Nr cadastral	Suprafața (mp)*	Observații / Referințe
	12.800	

* Suprafața este determinată în planul de proiecție Stereo 70.



Date referitoare la teren

Crt	Categorie folosință	Intra vilan	Suprafața (mp)	Tarla	Parcelă	Nr. topo	Observații / Referințe
1	pasune	NU	12.800	41	698	-	

Lungime Segmente

1) Valorile lungimilor segmentelor sunt obținute din proiecție în plan.

Punct început	X / Y	Punct sfârșit	X / Y	Lungime segment (** (m)
1	508.933,152 424.437,748	2	508.911,532 424.445,785	23.066
2	508.911,532 424.445,785	3	508.787,507 424.329,961	169.698
3	508.787,507 424.329,961	4	508.775,621 424.346,135	20.072
4	508.775,621 424.346,135	5	508.745,891 424.371,984	39.396
5	508.745,891 424.371,984	6	508.716,133 424.334,172	48.117

Punct început	X / Y	Punct sfârşit	X / Y	Lungime segment (** (m)
6	508.716,133 424.334,172	7	508.725,724 424.310,843	25.224
7	508.725,724 424.310,843	8	508.724,357 424.291,841	19.051
8	508.724,357 424.291,841	9	508.737,671 424.278,526	18.83
9	508.737,671 424.278,526	10	508.832,524 424.340,213	113.148
10	508.832,524 424.340,213	11	508.932,707 424.339,754	100.184
11	508.932,707 424.339,754	1	508.933,152 424.437,748	97.995

** Lungimile segmentelor sunt determinate în planul de proiecţie Stereo 70 şi sunt rotunjite la 1 milimetru.

*** Distanţa dintre puncte este formată din segmente cumulate ce sunt mai mici decât valoarea 1 milimetru.

**DATE DESPRE IMOBILUL NR. 1453**

Oficiul de Cadastru și Publicitate Imobiliară ARGES
Biroul de Cadastru și Publicitate Imobiliară Campulung

A. Partea I. Descrierea imobilului

TEREN Extravilan

Adresa: Jud. Arges

Nr. Crt	Nr cadastral Nr. topografic	Suprafața* (mp)	Observații / Referințe
A1		8.681	Sector cadastral:21 Teren neimprejmuit;

B. Partea II. Proprietari și acte

Inscrieri privitoare la dreptul de proprietate și alte drepturi reale	Referințe
/	
Act Normativ nr. 7, din 13/03/1996 emis de PARLAMENT (art. 13 alin. 15);	
B1	A1
Inscrierea provizorie, drept de PROPRIETATE, dobandit prin Lege, cota actuala 1/1, cota initiala 1/1 1) COMUNA VALEA MARE PRAVAT, CIF:5010196	

C. Partea III. SARCINI .

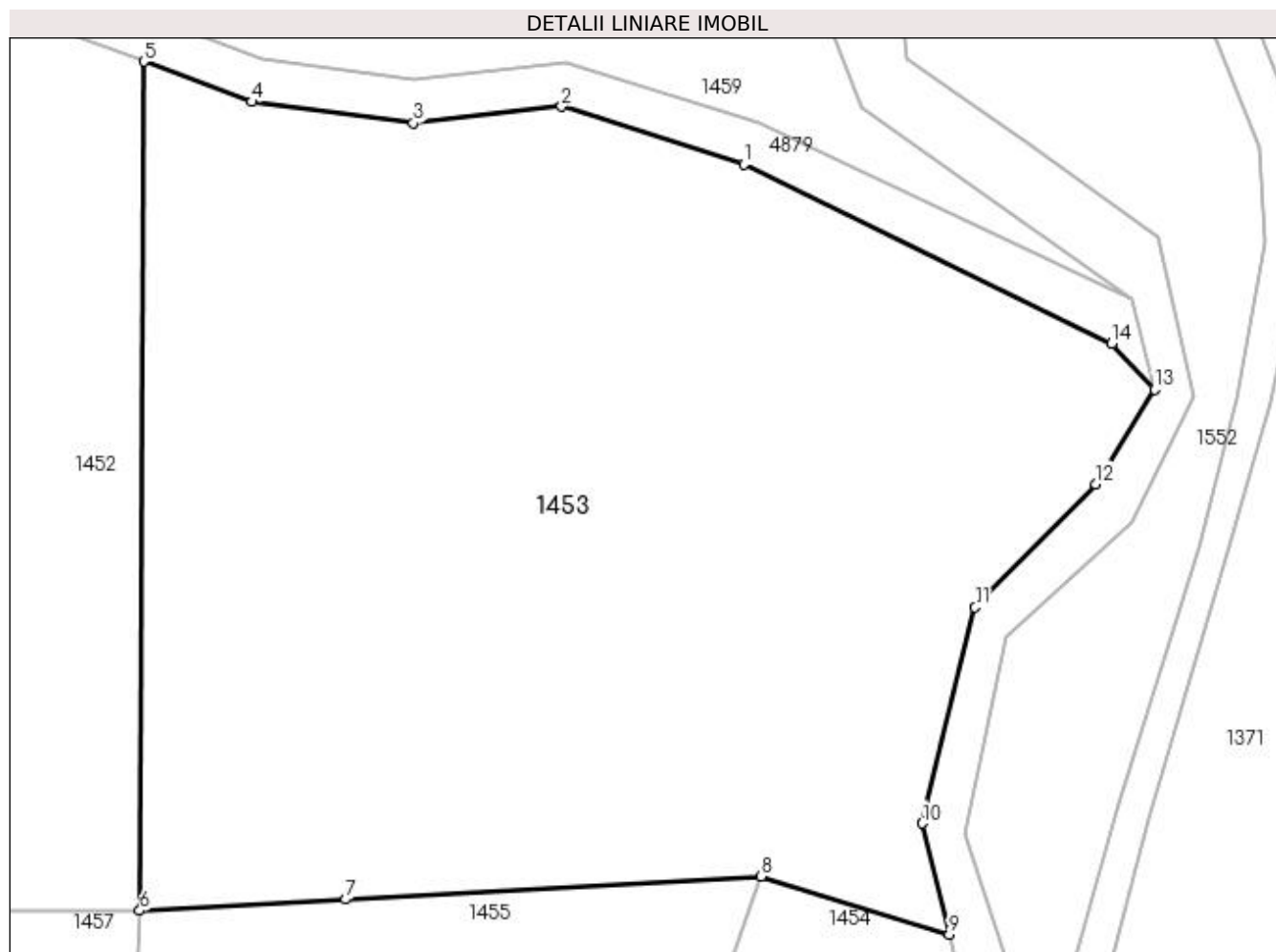
Inscrieri privind dezmembramintele dreptului de proprietate, drepturi reale de garanție și sarcini	Referințe
NU SUNT	

Anexa Nr. 1 La Partea I

Teren

Nr cadastral	Suprafața (mp)*	Observații / Referințe
	8.681	

* Suprafața este determinată în planul de proiecție Stereo 70.



Date referitoare la teren

Crt	Categorie folosință	Intra vilan	Suprafața (mp)	Tarla	Parcelă	Nr. topo	Observații / Referințe
1	pasune	NU	8.681	41	698	-	

Lungime Segmente

1) Valorile lungimilor segmentelor sunt obținute din proiecție în plan.

Punct început	X / Y	Punct sfârșit	X / Y	Lungime segment (** (m)
1	509.002,446 424.425,896	2	508.981,408 424.432,567	22.07
2	508.981,408 424.432,567	3	508.964,301 424.430,654	17.214
3	508.964,301 424.430,654	4	508.945,663 424.433,096	18.797
4	508.945,663 424.433,096	5	508.933,152 424.437,748	13.348
5	508.933,152 424.437,748	6	508.932,707 424.339,754	97.995

Punct început	X / Y	Punct sfârșit	X / Y	Lungime segment (** (m)
6	508.932,707 424.339,754	7	508.956,472 424.341,06	23.801
7	508.956,472 424.341,06	8	509.004,442 424.343,696	48.042
8	509.004,442 424.343,696	9	509.026,149 424.337,017	22.711
9	509.026,149 424.337,017	10	509.023,037 424.349,84	13.195
10	509.023,037 424.349,84	11	509.029,146 424.374,755	25.653
11	509.029,146 424.374,755	12	509.043,08 424.388,974	19.908
12	509.043,08 424.388,974	13	509.049,856 424.399,905	12.861
13	509.049,856 424.399,905	14	509.044,939 424.405,223	7.243
14	509.044,939 424.405,223	1	509.002,446 424.425,896	47.255

** Lungimile segmentelor sunt determinate în planul de proiecție Stereo 70 și sunt rotunjite la 1 milimetru.

*** Distanța dintre puncte este formată din segmente cumulate ce sunt mai mici decât valoarea 1 milimetru.

**DATE DESPRE IMOBILUL NR. 1454**

Oficiul de Cadastru și Publicitate Imobiliară ARGES
Biroul de Cadastru și Publicitate Imobiliară Campulung

A. Partea I. Descrierea imobilului

TEREN Extravilan

Adresa: Jud. Arges

Nr. Crt	Nr cadastral Nr. topografic	Suprafața* (mp)	Observații / Referințe
A1		9.515	Sector cadastral:21 Teren neimprejmuit;

B. Partea II. Proprietari și acte

Inscrieri privitoare la dreptul de proprietate și alte drepturi reale		Referințe
/		
Act Normativ nr. 7, din 13/03/1996 emis de PARLAMENT (art. 13 alin. 15);		
B1	Inscrierea provizorie, drept de PROPRIETATE, dobandit prin Lege, cota actuala 1/1, cota initiala 1/1 1) COMUNA VALEA MARE PRAVAT, CIF:5010196	A1

C. Partea III. SARCINI .

Inscrieri privind dezmembramintele dreptului de proprietate, drepturi reale de garanție și sarcini	Referințe
NU SUNT	

Punct început	X / Y	Punct sfârșit	X / Y	Lungime segment (** (m)
9	508.989,007 424.207,785	10	508.992,707 424.194,193	14.087
11	508.991,822 424.167,283	12	508.998,104 424.141,623	26.418
13	509.004,016 424.128,121	14	509.020,221 424.126,941	16.248
15	509.036,94 424.123,884	16	509.061,11 424.118,77	24.705
17	509.065,145 424.132,082	18	509.067,405 424.143,371	11.513
19	509.054,582 424.170,327	20	509.045,738 424.185,039	17.166
21	509.042,272 424.200,732	22	509.028,971 424.225,398	28.024

Punct început	X / Y	Punct sfârșit	X / Y	Lungime segment (** (m)
10	508.992,707 424.194,193	11	508.991,822 424.167,283	26.925
12	508.998,104 424.141,623	13	509.004,016 424.128,121	14.74
14	509.020,221 424.126,941	15	509.036,94 424.123,884	16.996
16	509.061,11 424.118,77	17	509.065,145 424.132,082	13.91
18	509.067,405 424.143,371	19	509.054,582 424.170,327	29.851
20	509.045,738 424.185,039	21	509.042,272 424.200,732	16.071
22	509.028,971 424.225,398	1	509.023,105 424.249,506	24.811

** Lungimile segmentelor sunt determinate în planul de proiecție Stereo 70 și sunt rotunjite la 1 milimetru.

*** Distanța dintre puncte este formată din segmente cumulate ce sunt mai mici decât valoarea 1 milimetru.

**DATE DESPRE IMOBILUL NR. 1455**

Oficiul de Cadastru și Publicitate Imobiliară ARGES
Biroul de Cadastru și Publicitate Imobiliară Campulung

A. Partea I. Descrierea imobilului

TEREN Extravilan

Adresa: Jud. Arges

Nr. Crt	Nr cadastral Nr. topografic	Suprafața* (mp)	Observații / Referințe
A1		8.298	Sector cadastral:21 Teren neimprejmuit;

B. Partea II. Proprietari și acte

Inscrieri privitoare la dreptul de proprietate și alte drepturi reale		Referințe
/		
Act Normativ nr. 7, din 13/03/1996 emis de PARLAMENT (art. 13 alin. 15);		
B1	Inscrierea provizorie, drept de PROPRIETATE, dobandit prin Lege, cota actuala 1/1, cota initiala 1/1 1) COMUNA VALEA MARE PRAVAT, CIF:5010196	A1

C. Partea III. SARCINI .

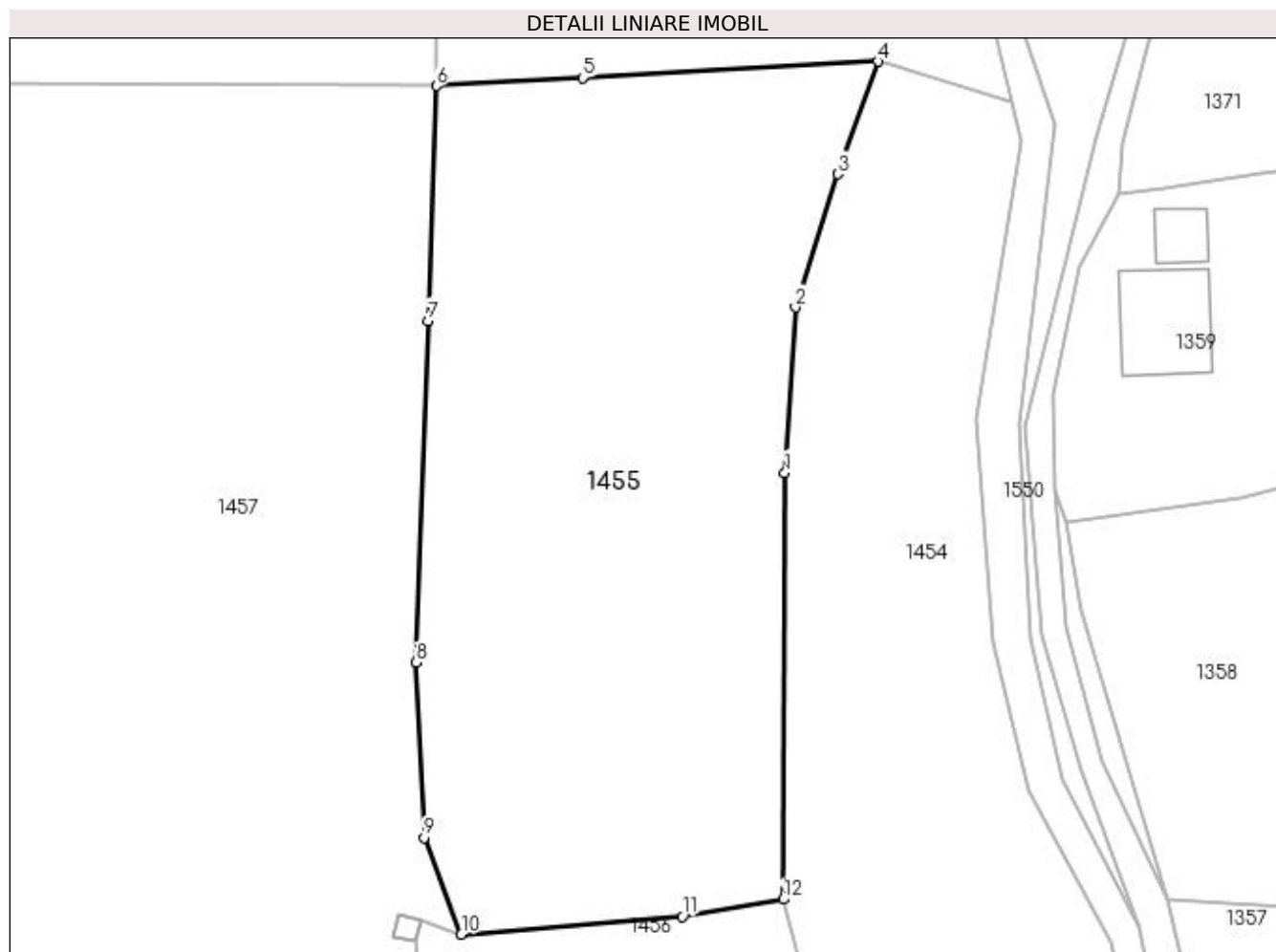
Inscrieri privind dezmembramintele dreptului de proprietate, drepturi reale de garanție și sarcini	Referințe
NU SUNT	

Anexa Nr. 1 La Partea I

Teren

Nr cadastral	Suprafața (mp)*	Observații / Referințe
	8.298	

* Suprafața este determinată în planul de proiecție Stereo 70.



Date referitoare la teren

Crt	Categorie folosință	Intra vilan	Suprafața (mp)	Tarla	Parcelă	Nr. topo	Observații / Referințe
1	pasune	NU	8.298	41	698	-	

Lungime Segmente

1) Valorile lungimilor segmentelor sunt obținute din proiecție în plan.

Punct început	X / Y	Punct sfârșit	X / Y	Lungime segment (** (m)
1	508.989,248 424.276,974	2	508.991,001 424.303,838	26.921
2	508.991,001 424.303,838	3	508.997,867 424.325,446	22.673
3	508.997,867 424.325,446	4	509.004,442 424.343,696	19.398
4	509.004,442 424.343,696	5	508.956,472 424.341,06	48.042
5	508.956,472 424.341,06	6	508.932,707 424.339,754	23.801

Punct început	X / Y	Punct sfârșit	X / Y	Lungime segment (** (m)
6	508.932,707 424.339,754	7	508.931,379 424.301,64	38.137
7	508.931,379 424.301,64	8	508.929,398 424.246,192	55.483
8	508.929,398 424.246,192	9	508.930,72 424.217,782	28.441
9	508.930,72 424.217,782	10	508.936,761 424.202,112	16.794
10	508.936,761 424.202,112	11	508.972,65 424.204,996	36.005
11	508.972,65 424.204,996	12	508.989,007 424.207,785	16.593
12	508.989,007 424.207,785	1	508.989,248 424.276,974	69.189

** Lungimile segmentelor sunt determinate în planul de proiecție Stereo 70 și sunt rotunjite la 1 milimetru.

*** Distanța dintre puncte este formată din segmente cumulate ce sunt mai mici decât valoarea 1 milimetru.

**DATE DESPRE IMOBILUL NR. 1456**

Oficiul de Cadastru și Publicitate Imobiliară ARGES
Biroul de Cadastru și Publicitate Imobiliară Campulung

A. Partea I. Descrierea imobilului

TEREN Extravilan

Adresa: Jud. Arges

Nr. Crt	Nr cadastral Nr. topografic	Suprafața* (mp)	Observații / Referințe
A1		6.398	Sector cadastral:21 Teren neimprejmuit;

B. Partea II. Proprietari și acte

Inscrieri privitoare la dreptul de proprietate și alte drepturi reale	Referințe
/	
Act Administrativ nr. 823, din 07/06/2007 emis de CJPSDPAT ARGES;	
B1	A1
Intabulare, drept de PROPRIETATE, dobandit prin Reconstituire, cota actuala 1/1, cota initiala 1/1	
1) OLARU ION, lipsă CNP	
2) LAZAROIU EUGENIA, lipsă CNP	

C. Partea III. SARCINI .

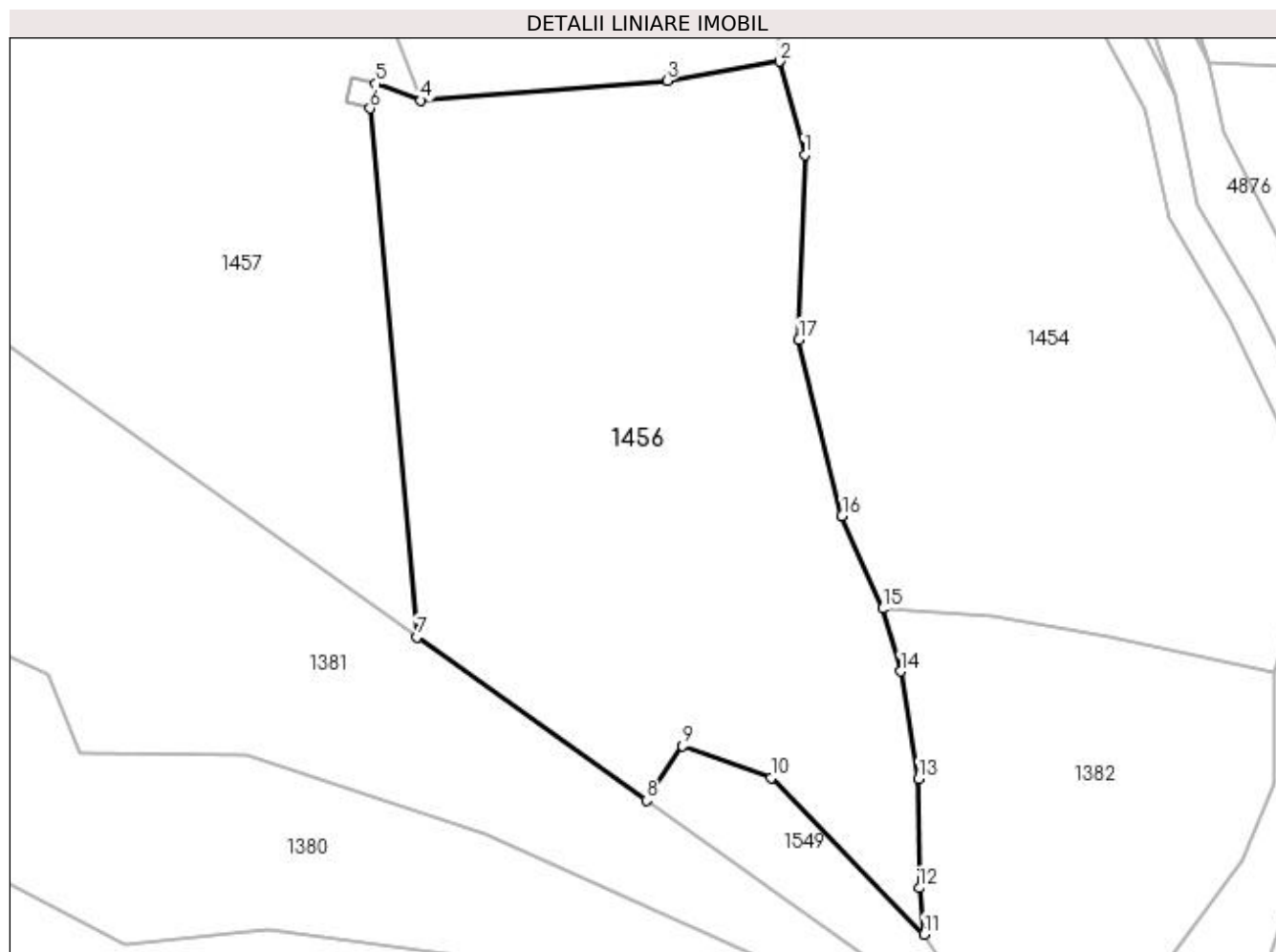
Inscrieri privind dezmembramintele dreptului de proprietate, drepturi reale de garanție și sarcini	Referințe
NU SUNT	

Anexa Nr. 1 La Partea I

Teren

Nr cadastral	Suprafața (mp)*	Observații / Referințe
	6.398	

* Suprafața este determinată în planul de proiecție Stereo 70.



Date referitoare la teren

Crt	Categorie folosință	Intravilan	Suprafața (mp)	Tarla	Parcelă	Nr. topo	Observații / Referințe
1	pașune	NU	6.398	41	698	-	

Lungime Segmente

1) Valorile lungimilor segmentelor sunt obținute din proiecție în plan.

Punct început	X / Y	Punct sfârșit	X / Y	Lungime segment (** (m)
1	508.992,707 424.194,193	2	508.989,007 424.207,785	14.087
2	508.989,007 424.207,785	3	508.972,65 424.204,996	16.593
3	508.972,65 424.204,996	4	508.936,761 424.202,112	36.005
4	508.936,761 424.202,112	5	508.930,214 424.204,552	6.987
5	508.930,214 424.204,552	6	508.929,357 424.200,953	3.7

Punct început	X / Y	Punct sfârșit	X / Y	Lungime segment (** (m)
6	508.929,357 424.200,953	7	508.936,223 424.123,961	77.298
7	508.936,223 424.123,961	8	508.969,638 424.100,204	40.999
8	508.969,638 424.100,204	9	508.974,897 424.108,118	9.502
9	508.974,897 424.108,118	10	508.987,774 424.103,463	13.693
10	508.987,774 424.103,463	11	509.010,09 424.080,68	31.892
11	509.010,09 424.080,68	12	509.009,35 424.087,41	6.771
12	509.009,35 424.087,41	13	509.009,26 424.103,36	15.95
13	509.009,26 424.103,36	14	509.006,63 424.118,96	15.82
14	509.006,63 424.118,96	15	509.004,016 424.128,121	9.527
15	509.004,016 424.128,121	16	508.998,104 424.141,623	14.74
16	508.998,104 424.141,623	17	508.991,822 424.167,283	26.418
17	508.991,822 424.167,283	1	508.992,707 424.194,193	26.925

** Lungimile segmentelor sunt determinate în planul de proiecție Stereo 70 și sunt rotunjite la 1 milimetru.

*** Distanța dintre puncte este formată din segmente cumulate ce sunt mai mici decât valoarea 1 milimetru.

**DATE DESPRE IMOBILUL NR. 1457**

Oficiul de Cadastru și Publicitate Imobiliară ARGES
Biroul de Cadastru și Publicitate Imobiliară Campulung

A. Partea I. Descrierea imobilului

TEREN Extravilan

Adresa: Jud. Arges

Nr. Crt	Nr cadastral Nr. topografic	Suprafața* (mp)	Observații / Referințe
A1		24.823	Sector cadastral:21 Teren neimprejmuit;

B. Partea II. Proprietari și acte

Inscrieri privitoare la dreptul de proprietate și alte drepturi reale	Referințe
/	
Act Normativ nr. 7, din 13/03/1996 emis de PARLAMENT (art. 13 alin. 15);	
B1	A1
Inscrierea provizorie, drept de PROPRIETATE, dobandit prin Lege, cota actuala 1/1, cota initiala 1/1 1) COMUNA VALEA MARE PRAVAT, CIF:5010196	

C. Partea III. SARCINI .

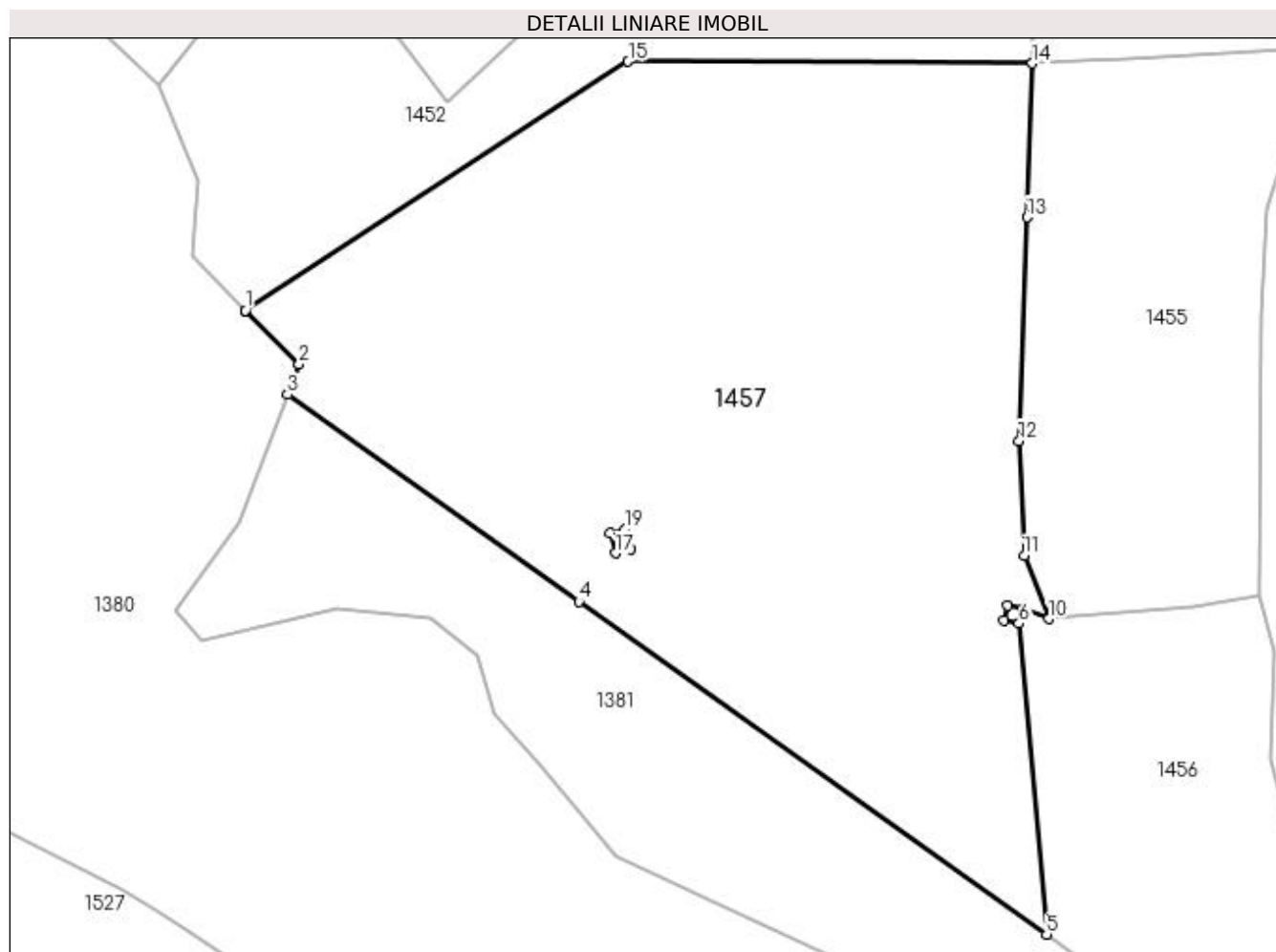
Inscrieri privind dezmembramintele dreptului de proprietate, drepturi reale de garanție și sarcini	Referințe
NU SUNT	

Anexa Nr. 1 La Partea I

Teren

Nr cadastral	Suprafața (mp)*	Observații / Referințe
	24.823	

* Suprafața este determinată în planul de proiecție Stereo 70.



Date referitoare la teren

Crt	Categorie folosință	Intravilan	Suprafața (mp)	Tarla	Parcelă	Nr. topo	Observații / Referințe
1	pasune	NU	24.823	41	698	-	

Lungime Segmente

1) Valorile lungimilor segmentelor sunt obținute din proiecție în plan.

Punct început	X / Y	Punct sfârșit	X / Y	Lungime segment (** (m)
1	508.737,671 424.278,526	2	508.750,986 424.265,212	18.83
2	508.750,986 424.265,212	3	508.748,146 424.257,675	8.054
3	508.748,146 424.257,675	4	508.820,251 424.206,411	88.471
4	508.820,251 424.206,411	5	508.936,223 424.123,961	142.294
5	508.936,223 424.123,961	6	508.929,357 424.200,953	77.298

Punct început	X / Y	Punct sfârșit	X / Y	Lungime segment (** (m)
6	508.929,357 424.200,953	7	508.925,758 424.201,81	3.7
7	508.925,758 424.201,81	8	508.926,614 424.205,409	3.699
8	508.926,614 424.205,409	9	508.930,214 424.204,552	3.701
9	508.930,214 424.204,552	10	508.936,761 424.202,112	6.987
10	508.936,761 424.202,112	11	508.930,72 424.217,782	16.794
11	508.930,72 424.217,782	12	508.929,398 424.246,192	28.441
12	508.929,398 424.246,192	13	508.931,379 424.301,64	55.483
13	508.931,379 424.301,64	14	508.932,707 424.339,754	38.137
14	508.932,707 424.339,754	15	508.832,524 424.340,213	100.184
15	508.832,524 424.340,213	16	508.737,671 424.278,526	113.148
16	508.737,671 424.278,526	17	508.829,323 424.218,428	109.599
17	508.829,323 424.218,428	18	508.828,095 424.223,378	5.1
18	508.828,095 424.223,378	19	508.831,832 424.224,305	3.85
19	508.831,832 424.224,305	20	508.833,06 424.219,355	5.1
20	508.833,06 424.219,355	1	508.829,323 424.218,428	3.85

** Lungimile segmentelor sunt determinate în planul de proiecție Stereo 70 și sunt rotunjite la 1 milimetru.

*** Distanța dintre puncte este formată din segmente cumulate ce sunt mai mici decât valoarea 1 milimetru.

**DATE DESPRE IMOBILUL NR. 1458**

Oficiul de Cadastru și Publicitate Imobiliară ARGES
Biroul de Cadastru și Publicitate Imobiliară Campulung

A. Partea I. Descrierea imobilului

TEREN Extravilan

Adresa: Jud. Arges

Nr. Crt	Nr cadastral Nr. topografic	Suprafața* (mp)	Observații / Referințe
A1		30.000	Sector cadastral:21 Teren neimprejmuit;

B. Partea II. Proprietari și acte

Inscrieri privitoare la dreptul de proprietate și alte drepturi reale	Referințe
/	
Act Administrativ nr. 120030, din 30/11/2002 emis de CJPSDPAT ARGES;	
B1	A1
Intabulare, drept de PROPRIETATE, dobândit prin Reconstituire, cota actuala 1/1, cota initiala 1/1 1) BONCOI VALERIU, lipsă CNP	

C. Partea III. SARCINI .

Inscrieri privind dezmembramintele dreptului de proprietate, drepturi reale de garanție și sarcini	Referințe
NU SUNT	

Punct început	X / Y	Punct sfârșit	X / Y	Lungime segment (** (m)
6	508.852,56 424.595,058	7	508.851,722 424.592,703	2.5
7	508.851,722 424.592,703	8	508.868,93 424.536,401	58.873
8	508.868,93 424.536,401	9	508.882,039 424.493,511	44.849
9	508.882,039 424.493,511	10	508.906,936 424.468,732	35.126
10	508.906,936 424.468,732	11	509.017,915 424.486,62	112.411
11	509.017,915 424.486,62	12	509.021,222 424.490,524	5.116
12	509.021,222 424.490,524	13	509.016,369 424.514,44	24.403
13	509.016,369 424.514,44	14	509.019,007 424.541,117	26.807
14	509.019,007 424.541,117	15	509.018,203 424.586,929	45.819
15	509.018,203 424.586,929	16	509.009,563 424.615,145	29.509
16	509.009,563 424.615,145	17	508.977,137 424.652,173	49.219
17	508.977,137 424.652,173	18	508.961,903 424.646,561	16.235
18	508.961,903 424.646,561	19	508.954,94 424.665,871	20.527
19	508.954,94 424.665,871	1	508.950,461 424.685,761	20.388

** Lungimile segmentelor sunt determinate în planul de proiecție Stereo 70 și sunt rotunjite la 1 milimetru.

*** Distanța dintre puncte este formată din segmente cumulate ce sunt mai mici decât valoarea 1 milimetru.

**DATE DESPRE IMOBILUL NR. 1459**

Oficiul de Cadastru și Publicitate Imobiliară ARGES
Biroul de Cadastru și Publicitate Imobiliară Campulung

A. Partea I. Descrierea imobilului

TEREN Extravilan

Adresa: Jud. Arges

Nr. Crt	Nr cadastral Nr. topografic	Suprafața* (mp)	Observații / Referințe
A1		4.119	Sector cadastral:21 Teren neimprejmuit;

B. Partea II. Proprietari și acte

Inscrieri privitoare la dreptul de proprietate și alte drepturi reale		Referințe
/		
Act Normativ nr. 7, din 13/03/1996 emis de PARLAMENT (art. 13 alin. 15);		
B1	Inscrierea provizorie, drept de PROPRIETATE, dobandit prin Lege, cota actuala 1/1, cota initiala 1/1 1) COMUNA VALEA MARE PRAVAT, CIF:5010196	A1

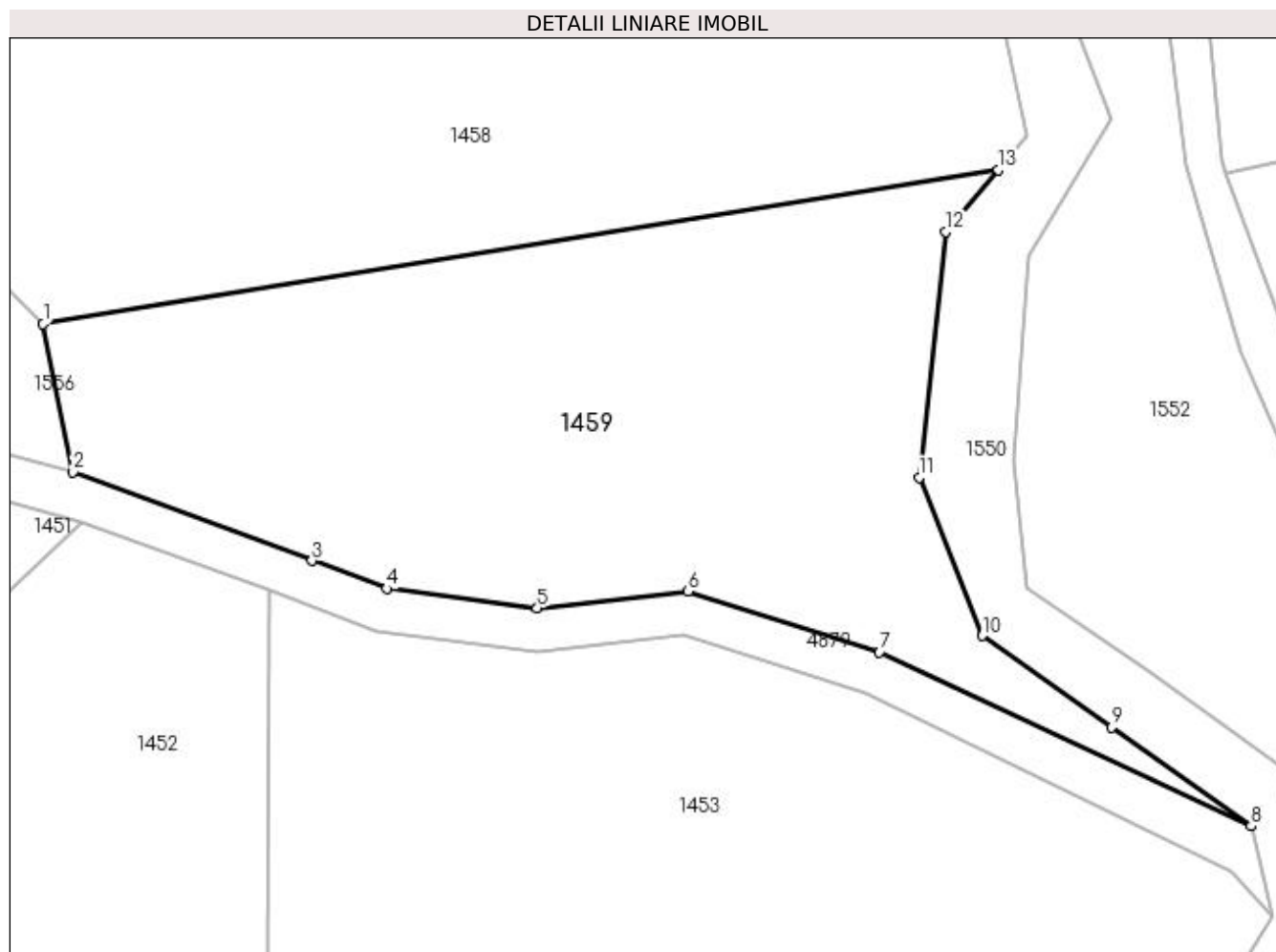
C. Partea III. SARCINI .

Inscrieri privind dezmembramintele dreptului de proprietate, drepturi reale de garanție și sarcini	Referințe
NU SUNT	

Anexa Nr. 1 La Partea I**Teren**

Nr cadastral	Suprafața (mp)*	Observații / Referințe
	4.119	

* Suprafața este determinată în planul de proiecție Stereo 70.

**Date referitoare la teren**

Crt	Categorie folosință	Intra vilan	Suprafața (mp)	Tarla	Parcelă	Nr. topo	Observații / Referințe
1	pasune	NU	4.119	41	696,700,698	-	

Lungime Segmente

1) Valorile lungimilor segmentelor sunt obținute din proiecție în plan.

Punct început	X / Y	Punct sfârșit	X / Y	Lungime segment (** (m)
1	508.906,936 424.468,732	2	508.910,378 424.451,549	17.524
2	508.910,378 424.451,549	3	508.938,168 424.441,217	29.649
3	508.938,168 424.441,217	4	508.946,874 424.437,98	9.288
4	508.946,874 424.437,98	5	508.964,349 424.435,691	17.624
5	508.964,349 424.435,691	6	508.981,908 424.437,654	17.668

Punct început	X / Y	Punct sfârșit	X / Y	Lungime segment (** (m)
6	508.981,908 424.437,654	7	509.004,119 424.430,611	23.301
7	509.004,119 424.430,611	8	509.047,328 424.410,407	47.699
8	509.047,328 424.410,407	9	509.031,106 424.421,906	19.884
9	509.031,106 424.421,906	10	509.016,089 424.432,519	18.389
10	509.016,089 424.432,519	11	509.008,762 424.450,908	19.795
11	509.008,762 424.450,908	12	509.011,837 424.479,446	28.703
12	509.011,837 424.479,446	13	509.017,915 424.486,62	9.403
13	509.017,915 424.486,62	1	508.906,936 424.468,732	112.411

** Lungimile segmentelor sunt determinate în planul de proiecție Stereo 70 și sunt rotunjite la 1 milimetru.

*** Distanța dintre puncte este formată din segmente cumulate ce sunt mai mici decât valoarea 1 milimetru.



DATE DESPRE IMOBILUL NR. 1460

Oficiul de Cadastru și Publicitate Imobiliară ARGES
Biroul de Cadastru și Publicitate Imobiliară Campulung

A. Partea I. Descrierea imobilului

TEREN Extravilan

Nr. CF vechi:367
Nr. cadastral vechi:550

Adresa: Jud. Arges

Nr. Crt	Nr cadastral Nr. topografic	Suprafața* (mp)	Observații / Referințe
A1	80418	4.998	Sector cadastral:21 Teren neimprejmuit; pct.Pietris

Construcții

Crt	Nr cadastral Nr. topografic	Adresa	Observații / Referințe
A1.1		Jud. Arges	Nr. niveluri:2; S. construita la sol:75 mp; S. construita desfasurata:150 mp;
A1.2		Jud. Arges	Nr. niveluri:1; S. construita la sol:25 mp; S. construita desfasurata:25 mp;

B. Partea II. Proprietari și acte

Inscrieri privitoare la dreptul de proprietate și alte drepturi reale		Referințe
1124 / 04/03/2005		
Act Notarial nr. 499, din 03/03/2005 emis de BNP TULUCA FILOFTEIA;		
B1	Intabulare, drept de PROPRIETATE, dobandit prin Conventie, cota actuala 1/1, cota initiala 1/1 1) BALASOIU IOAN , casatorit cu, lipsă CNP 2) BALASOIU MARIANA , lipsă CNP <i>OBSERVATII: (provenita din conversia CF 367)</i>	A1
/		
Act Normativ nr. 7, din 13/03/1996 emis de PARLAMENT (art. 12 alin. 16);		
B2	Intabulare, drept de PROPRIETATE, dobandit prin Construire, cota actuala 1/1, cota initiala 1/1 1) BALASOIU IOAN , lipsă CNP 2) BALASOIU MARIANA , lipsă CNP	A1.1, A1.2

C. Partea III. SARCINI .

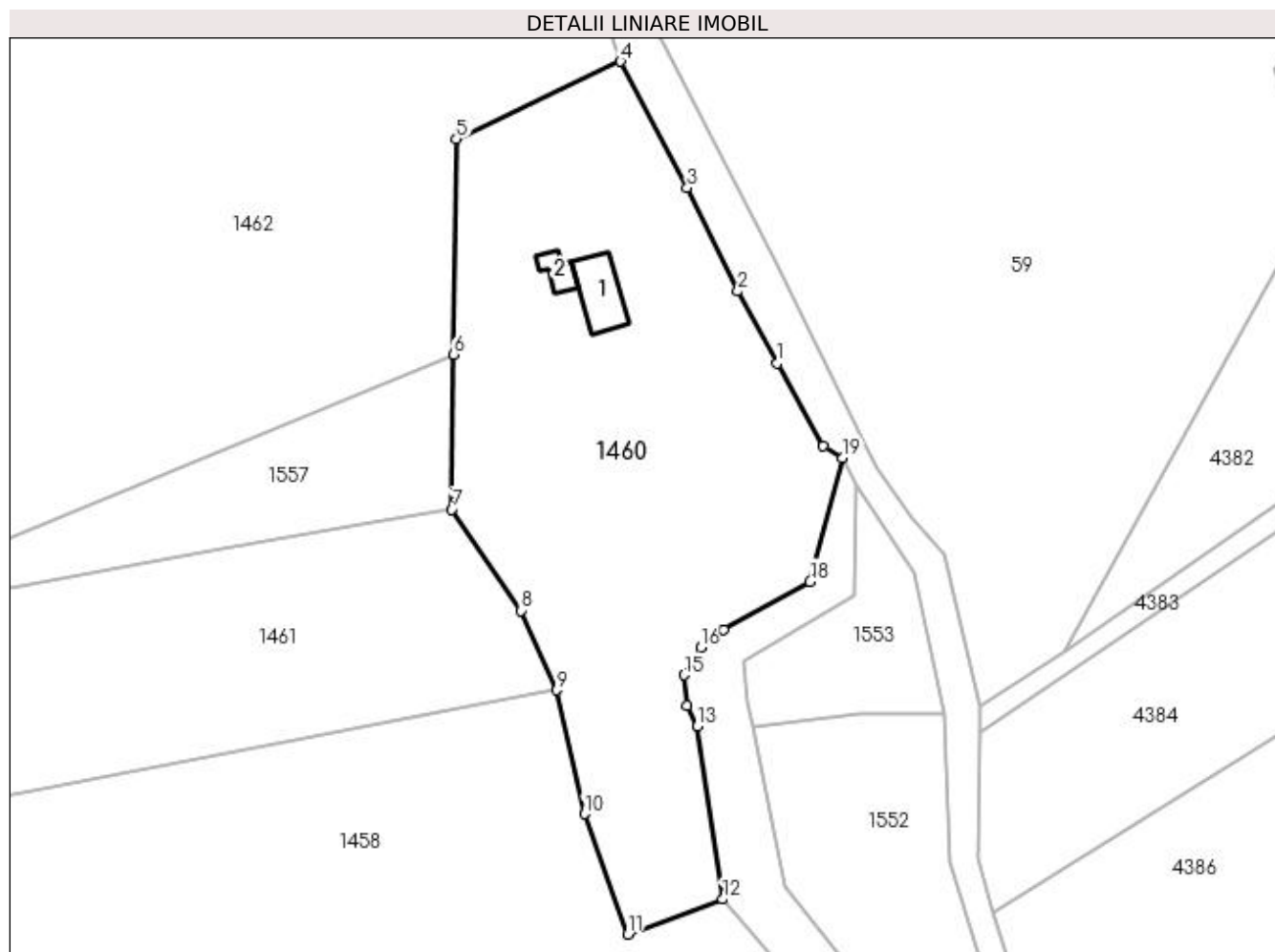
Inscrieri privind dezmembramintele dreptului de proprietate, drepturi reale de garanție și sarcini	Referințe
NU SUNT	

Anexa Nr. 1 La Partea I

Teren

Nr cadastral	Suprafața (mp)*	Observații / Referințe
80418	4.998	pct.Pietris

* Suprafața este determinată în planul de proiecție Stereo 70.



Date referitoare la teren

Crt	Categorie folosință	Intra vilan	Suprafața (mp)	Tarla	Parcelă	Nr. topo	Observații / Referințe
1	pasune	NU	4.998	41	700	-	

Date referitoare la construcții

Crt	Număr	Destinație construcție	Supraf. (mp)	Situație juridică	Observații / Referințe
A1.1		construcții de locuințe	75	Cu acte	Nr. niveluri:2; S. construita la sol:75 mp; S. construita desfasurata:150 mp;
A1.2		construcții anexa	25	Cu acte	Nr. niveluri:1; S. construita la sol:25 mp; S. construita desfasurata:25 mp;

Lungime Segmente

1) Valorile lungimilor segmentelor sunt obținute din proiecție în plan.

Punct început	X / Y	Punct sfârșit	X / Y	Lungime segment (** (m)
1	508.985,918 424.738,223	2	508.979,575 424.749,784	13.187
2	508.979,575 424.749,784	3	508.971,454 424.766,367	18.465
3	508.971,454 424.766,367	4	508.960,741 424.786,654	22.942

Punct început	X / Y	Punct sfârșit	X / Y	Lungime segment (** (m)
4	508.960,741 424.786,654	5	508.934,394 424.774,234	29.128
5	508.934,394 424.774,234	6	508.933,974 424.739,635	34.602
6	508.933,974 424.739,635	7	508.933,672 424.714,732	24.905
7	508.933,672 424.714,732	8	508.944,802 424.698,508	19.675
8	508.944,802 424.698,508	9	508.950,461 424.685,761	13.947
9	508.950,461 424.685,761	10	508.954,94 424.665,871	20.388
10	508.954,94 424.665,871	11	508.961,903 424.646,561	20.527
11	508.961,903 424.646,561	12	508.977,137 424.652,173	16.235
12	508.977,137 424.652,173	13	508.973,026 424.679,981	28.11
13	508.973,026 424.679,981	14	508.971,457 424.683,277	3.65
14	508.971,457 424.683,277	15	508.970,938 424.688,147	4.898
15	508.970,938 424.688,147	16	508.973,621 424.692,565	5.169
16	508.973,621 424.692,565	17	508.977,341 424.695,458	4.713
17	508.977,341 424.695,458	18	508.991,174 424.703,168	15.837
18	508.991,174 424.703,168	19	508.996,347 424.722,981	20.477
19	508.996,347 424.722,981	20	508.993,313 424.724,941	3.612
20	508.993,313 424.724,941	1	508.985,918 424.738,223	15.202

** Lungimile segmentelor sunt determinate în planul de proiecție Stereo 70 și sunt rotunjite la 1 milimetru.

*** Distanța dintre puncte este formată din segmente cumulate ce sunt mai mici decât valoarea 1 milimetru.

**DATE DESPRE IMOBILUL NR. 1461**

Oficiul de Cadastru și Publicitate Imobiliară ARGES
Biroul de Cadastru și Publicitate Imobiliară Campulung

A. Partea I. Descrierea imobilului

TEREN Extravilan

Adresa: Jud. Arges

Nr. Crt	Nr cadastral Nr. topografic	Suprafața* (mp)	Observații / Referințe
A1		4.399	Sector cadastral:21 Teren neimprejmuit;

B. Partea II. Proprietari și acte

Inscrieri privitoare la dreptul de proprietate și alte drepturi reale	Referințe
/	
Act Normativ nr. 7, din 13/03/1996 emis de PARLAMENT (art. 13 alin. 15);	
B1	A1
Inscrierea provizorie, drept de PROPRIETATE, dobandit prin Lege, cota actuala 1/1, cota initiala 1/1 1) COMUNA VALEA MARE PRAVAT, CIF:5010196	

C. Partea III. SARCINI .

Inscrieri privind dezmembramintele dreptului de proprietate, drepturi reale de garanție și sarcini	Referințe
NU SUNT	

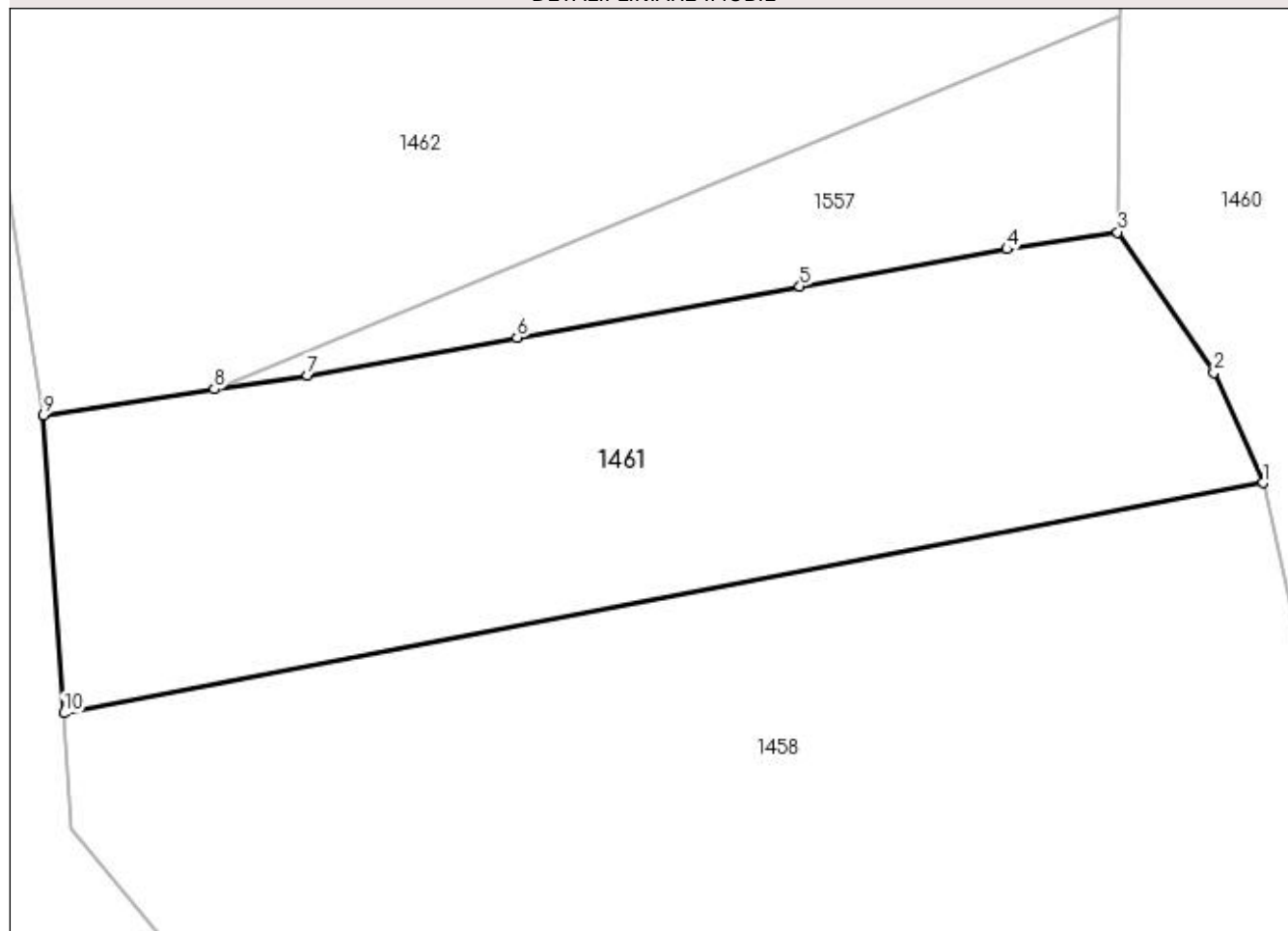
Anexa Nr. 1 La Partea I

Teren

Nr cadastral	Suprafața (mp)*	Observații / Referințe
	4.399	

* Suprafața este determinată în planul de proiecție Stereo 70.

DETALII LINIARE IMOBIL



Date referitoare la teren

Crt	Categorie folosință	Intra vilan	Suprafața (mp)	Tarla	Parcelă	Nr. topo	Observații / Referințe
1	pasune	NU	4.399	41	700	-	

Lungime Segmente

1) Valorile lungimilor segmentelor sunt obținute din proiecție în plan.

Punct început	X / Y	Punct sfârșit	X / Y	Lungime segment (** (m)
1	508.950,461 424.685,761	2	508.944,802 424.698,508	13.947
2	508.944,802 424.698,508	3	508.933,672 424.714,732	19.675
3	508.933,672 424.714,732	4	508.920,86 424.712,774	12.961
4	508.920,86 424.712,774	5	508.896,923 424.708,477	24.32
5	508.896,923 424.708,477	6	508.864,228 424.702,541	33.229

Punct început	X / Y	Punct sfârșit	X / Y	Lungime segment (** (m)
6	508.864,228 424.702,541	7	508.839,997 424.698,184	24.62
7	508.839,997 424.698,184	8	508.829,226 424.696,57	10.891
8	508.829,226 424.696,57	9	508.809,463 424.693,608	19.984
9	508.809,463 424.693,608	10	508.811,792 424.659,132	34.555
10	508.811,792 424.659,132	1	508.950,461 424.685,761	141.203

** Lungimile segmentelor sunt determinate în planul de proiecție Stereo 70 și sunt rotunjite la 1 milimetru.

*** Distanța dintre puncte este formată din segmente cumulate ce sunt mai mici decât valoarea 1 milimetru.

**DATE DESPRE IMOBILUL NR. 1462**

Oficiul de Cadastru și Publicitate Imobiliară ARGES
Biroul de Cadastru și Publicitate Imobiliară Campulung

A. Partea I. Descrierea imobilului

TEREN Extravilan

Nr. CF vechi:218
Nr. cadastral vechi:357

Adresa: Jud. Arges

Nr. Crt	Nr cadastral Nr. topografic	Suprafața* (mp)	Observații / Referințe
A1	81038	12.800	Sector cadastral:21 Teren neimprejmuit; pct PIETRIS

B. Partea II. Proprietari și acte

Inscrieri privitoare la dreptul de proprietate și alte drepturi reale		Referințe
1954 / 29/05/2003		
Act Notarial nr. 1746, din 27/02/2003 emis de BNP TULUCA FILOFTEIA;		
B1	Intabulare, drept de PROPRIETATE, dobandit prin Conventie, cota actuala 1/1, cota initiala 1/1 1) BALASOIU IOAN , casatorit cu, lipsă CNP 2) BALASOIU MARIANA , lipsă CNP <i>OBSERVATII: (provenita din conversia CF 218)</i>	A1

C. Partea III. SARCINI .

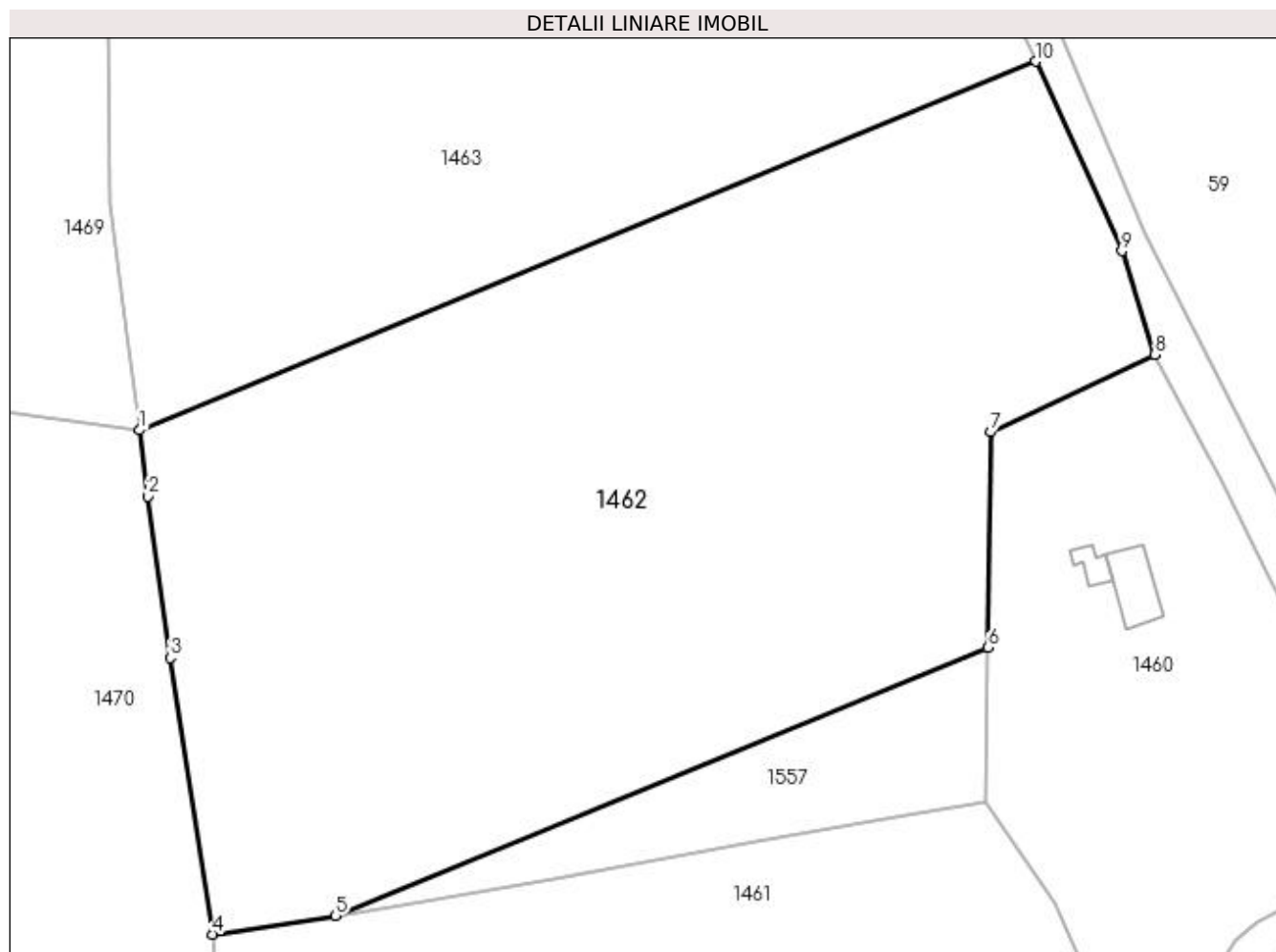
Inscrieri privind dezmembramintele dreptului de proprietate, drepturi reale de garanție și sarcini	Referințe
NU SUNT	

Anexa Nr. 1 La Partea I

Teren

Nr cadastral	Suprafața (mp)*	Observații / Referințe
81038	12.800	pct PIETRIS

* Suprafața este determinată în planul de proiecție Stereo 70.



Date referitoare la teren

Crt	Categorie folosință	Intravilan	Suprafața (mp)	Tarla	Parcelă	Nr. topo	Observații / Referințe
1	pașune	NU	12.800	41	700	-	

Lungime Segmente

1) Valorile lungimilor segmentelor sunt obținute din proiecție în plan.

Punct început	X / Y	Punct sfârșit	X / Y	Lungime segment (** (m)
1	508.797,717 424.774,537	2	508.799,099 424.763,896	10.73
2	508.799,099 424.763,896	3	508.802,617 424.737,958	26.175
3	508.802,617 424.737,958	4	508.809,463 424.693,608	44.875
4	508.809,463 424.693,608	5	508.829,226 424.696,57	19.984
5	508.829,226 424.696,57	6	508.933,974 424.739,635	113.255

Punct început	X / Y	Punct sfârșit	X / Y	Lungime segment (** (m)
6	508.933,974 424.739,635	7	508.934,394 424.774,234	34.602
7	508.934,394 424.774,234	8	508.960,741 424.786,654	29.128
8	508.960,741 424.786,654	9	508.955,476 424.803,282	17.442
9	508.955,476 424.803,282	10	508.941,656 424.833,714	33.423
10	508.941,656 424.833,714	1	508.797,717 424.774,537	155.629

** Lungimile segmentelor sunt determinate în planul de proiecție Stereo 70 și sunt rotunjite la 1 milimetru.

*** Distanța dintre puncte este formată din segmente cumulate ce sunt mai mici decât valoarea 1 milimetru.

**DATE DESPRE IMOBILUL NR. 1463**

Oficiul de Cadastru și Publicitate Imobiliară ARGES
Biroul de Cadastru și Publicitate Imobiliară Campulung

A. Partea I. Descrierea imobilului

TEREN Extravilan

Adresa: Jud. Arges, punct"Pietris"

Nr. Crt	Nr cadastral Nr. topografic	Suprafața* (mp)	Observații / Referințe
A1	81084	13.997	Sector cadastral:21 Teren neimprejmit;

B. Partea II. Proprietari și acte

Inscrieri privitoare la dreptul de proprietate și alte drepturi reale		Referințe
4056 / 30/03/2015		
Act Notarial nr. 276, din 27/03/2015 emis de TULUCA FILOFTEIA;		
B1	Se infiinteaza cartea funciara 81084 a imobilului cu numarul cadastral 81084/Valea Mare Pravat, rezultat din dezmembrarea imobilului cu numarul cadastral 371 (identificator electronic 81064) inscris in cartea funciara 223 (identificator electronic 81064);	A1
Act Notarial nr. 1971 emis de BNP TULUCA FILOFTEIA;		
B2	Intabulare, drept de PROPRIETATE, dobandit prin Conventie, cota actuala 1/1, cota initiala 1/1 1) BALASOIU IOAN , necasatorit, lipsă CNP	A1

C. Partea III. SARCINI .

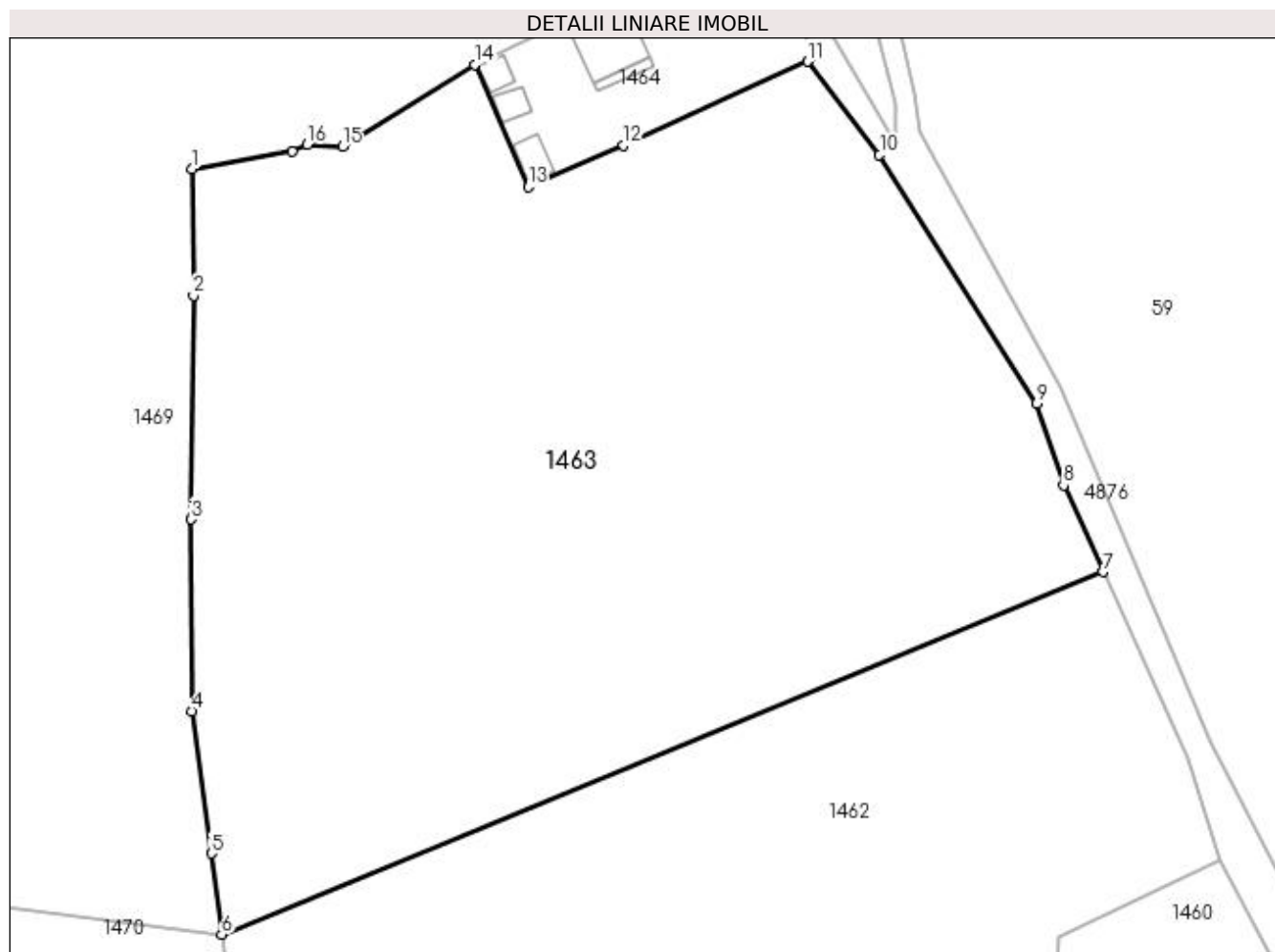
Inscrieri privind dezmembramintele dreptului de proprietate, drepturi reale de garanție și sarcini	Referințe
NU SUNT	

Anexa Nr. 1 La Partea I

Teren

Nr cadastral	Suprafața (mp)*	Observații / Referințe
81084	13.997	

* Suprafața este determinată în planul de proiecție Stereo 70.



Date referitoare la teren

Crt	Categorie folosință	Intra vilan	Suprafața (mp)	Tarla	Parcelă	Nr. topo	Observații / Referințe
1	pasune	NU	13.997	41	700	-	

Lungime Segmente

1) Valorile lungimilor segmentelor sunt obținute din proiecție în plan.

Punct început	X / Y	Punct sfârșit	X / Y	Lungime segment (** (m)
1	508.792,82 424.899,482	2	508.793,127 424.878,85	20.634
2	508.793,127 424.878,85	3	508.792,764 424.842,309	36.543
3	508.792,764 424.842,309	4	508.792,892 424.811,015	31.294
4	508.792,892 424.811,015	5	508.796,0 424.787,749	23.473
5	508.796,0 424.787,749	6	508.797,717 424.774,537	13.323

Punct început	X / Y	Punct sfârșit	X / Y	Lungime segment (** (m)
6	508.797,717 424.774,537	7	508.941,656 424.833,714	155.629
7	508.941,656 424.833,714	8	508.935,237 424.847,849	15.524
8	508.935,237 424.847,849	9	508.930,904 424.861,226	14.061
9	508.930,904 424.861,226	10	508.905,191 424.901,859	48.085
10	508.905,191 424.901,859	11	508.893,418 424.917,067	19.232
11	508.893,418 424.917,067	12	508.863,378 424.903,399	33.003
12	508.863,378 424.903,399	13	508.847,772 424.896,643	17.006
13	508.847,772 424.896,643	14	508.839,035 424.916,566	21.755
14	508.839,035 424.916,566	15	508.817,432 424.903,217	25.395
15	508.817,432 424.903,217	16	508.811,677 424.903,541	5.764
16	508.811,677 424.903,541	17	508.809,161 424.902,461	2.738
17	508.809,161 424.902,461	1	508.792,82 424.899,482	16.61

** Lungimile segmentelor sunt determinate în planul de proiecție Stereo 70 și sunt rotunjite la 1 milimetru.

*** Distanța dintre puncte este formată din segmente cumulate ce sunt mai mici decât valoarea 1 milimetru.

**DATE DESPRE IMOBILUL NR. 1464**

Oficiul de Cadastru și Publicitate Imobiliară ARGES
Biroul de Cadastru și Publicitate Imobiliară Campulung

A. Partea I. Descrierea imobilului

TEREN Extravilan

Adresa: Jud. Arges, punct"Pietris"

Nr. Crt	Nr cadastral Nr. topografic	Suprafața* (mp)	Observații / Referințe
A1	81083	Din acte: 1.000 Masurata: 1.112	Sector cadastral:21 Teren imprejmuit;

Construcții

Crt	Nr cadastral Nr. topografic	Adresa	Observații / Referințe
A1.1		Jud. Arges, punct"Pietris"	Nr. niveluri:2; S. construita la sol:89 mp; S. construita desfasurata:198 mp;
A1.2		Jud. Arges, punct"Pietris"	Nr. niveluri:1; S. construita la sol:22 mp; S. construita desfasurata:22 mp;
A1.3		Jud. Arges, punct"Pietris"	Nr. niveluri:1; S. construita la sol:15 mp; S. construita desfasurata:15 mp;
A1.4		Jud. Arges, punct"Pietris"	Nr. niveluri:1; S. construita la sol:21 mp; S. construita desfasurata:21 mp;
A1.5		Jud. Arges, punct"Pietris"	Nr. niveluri:1; S. construita la sol:22 mp; S. construita desfasurata:22 mp;
A1.6		Jud. Arges, punct"Pietris"	Nr. niveluri:1; S. construita la sol:29 mp; S. construita desfasurata:29 mp;

B. Partea II. Proprietari și acte

Inscrieri privitoare la dreptul de proprietate și alte drepturi reale		Referințe
4056 / 30/03/2015		
Act Notarial nr. 276, din 27/03/2015 emis de TULUCA FILOFTEIA;		
B1	Se infiinteaza cartea funciara 81083 a imobilului cu numarul cadastral 81083/Valea Mare Pravat, rezultat din dezmembrarea imobilului cu numarul cadastral 371 (identificator electronic 81064) in scris in cartea funciara 223 (identificator electronic 81064);	A1
4058 / 30/03/2015		
Act Notarial nr. 277, din 27/03/2015 emis de TULUCA FILOFTEIA;		
B4	Intabulare, drept de PROPRIETATE bun propriu, dobandit prin Conventie, cota actuala 1/1, cota initiala 1/1 1) BACIU TIBERIU-IONUT	A1
/		
Act Normativ nr. 7, din 13/03/1996 emis de PARLAMENT (art. 12 alin. 16);		
B5	Intabulare, drept de PROPRIETATE, dobandit prin Construire, cota actuala 1/1, cota initiala 1/1 1) BACIU TIBERIU-IONUT	A1.1, A1.2, A1.3, A1.4, A1.5, A1.6

C. Partea III. SARCINI .

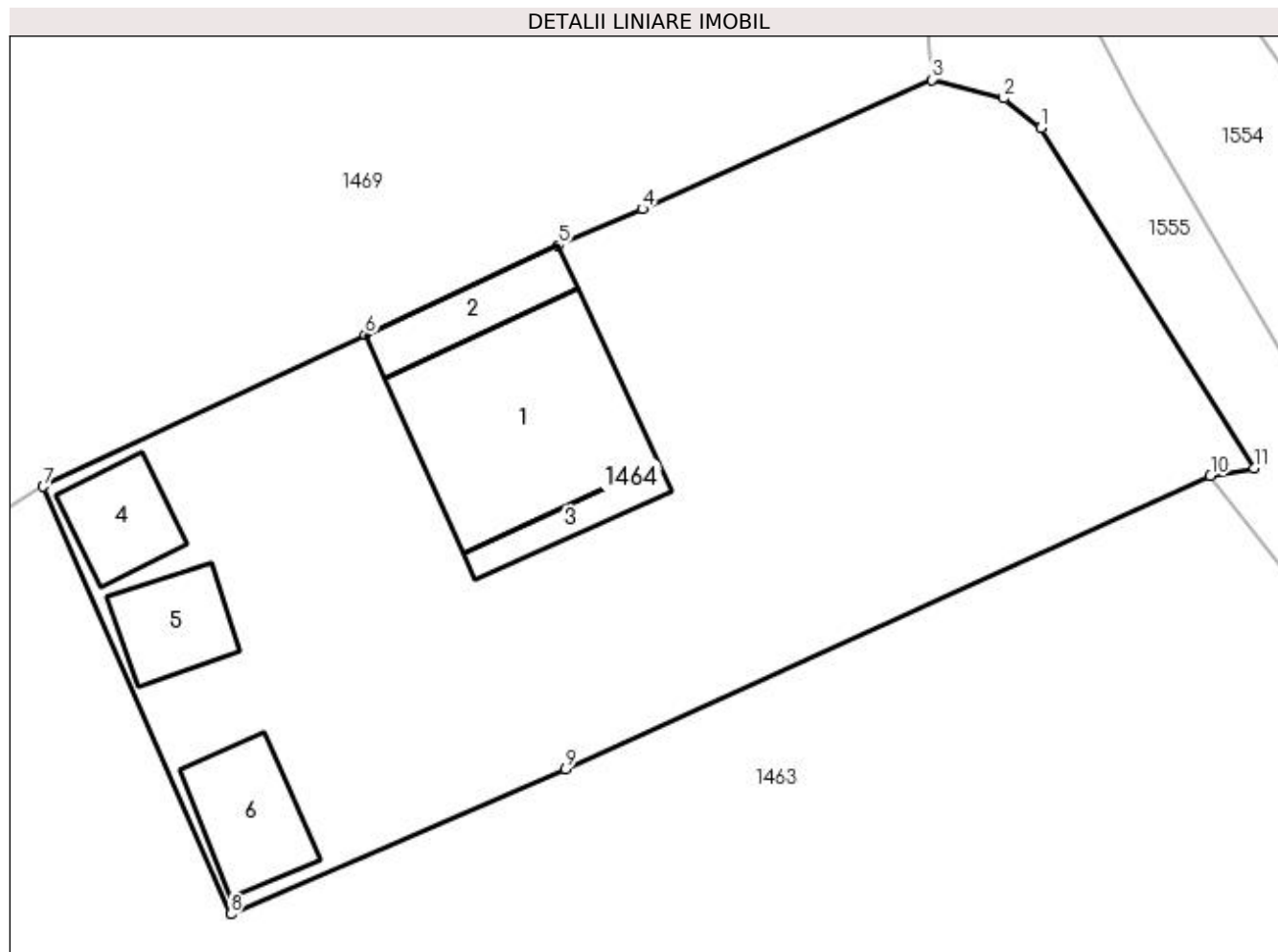
Inscrieri privind dezmembramintele dreptului de proprietate, drepturi reale de garanție și sarcini	Referințe
NU SUNT	

Anexa Nr. 1 La Partea I

Teren

Nr cadastral	Suprafața (mp)*	Observații / Referințe
81083	Din acte: 1.000 Masurata: 1.112	

* Suprafața este determinată în planul de proiecție Stereo 70.



Date referitoare la teren

Crt	Categorie folosință	Intra vilan	Suprafața (mp)	Tarla	Parcelă	Nr. topo	Observații / Referințe
1	curți construcții	NU	1.112	41	700	-	

Date referitoare la construcții

Crt	Număr	Destinație construcție	Supraf. (mp)	Situație juridică	Observații / Referințe
A1.1		construcții de locuințe	89	Cu acte	Nr. niveluri:2; S. construita la sol:89 mp; S. construita desfasurata:198 mp;
A1.2		construcții anexa	22	Cu acte	Nr. niveluri:1; S. construita la sol:22 mp; S. construita desfasurata:22 mp;
A1.3		construcții anexa	15	Cu acte	Nr. niveluri:1; S. construita la sol:15 mp; S. construita desfasurata:15 mp;
A1.4		construcții anexa	21	Cu acte	Nr. niveluri:1; S. construita la sol:21 mp; S. construita desfasurata:21 mp;
A1.5		construcții anexa	22	Cu acte	Nr. niveluri:1; S. construita la sol:22 mp; S. construita desfasurata:22 mp;
A1.6		construcții anexa	29	Cu acte	Nr. niveluri:1; S. construita la sol:29 mp; S. construita desfasurata:29 mp;

Lungime Segmente

1) Valorile lungimilor segmentelor sunt obținute din proiecție în plan.

Punct început	X / Y	Punct sfârșit	X / Y	Lungime segment (** (m)
1	508.885,533 424.933,293	2	508.883,791 424.934,654	2.211
2	508.883,791 424.934,654	3	508.880,435 424.935,521	3.466
3	508.880,435 424.935,521	4	508.866,94 424.929,508	14.774
4	508.866,94 424.929,508	5	508.863,015 424.927,812	4.276
5	508.863,015 424.927,812	6	508.854,031 424.923,645	9.903
6	508.854,031 424.923,645	7	508.839,035 424.916,566	16.583
7	508.839,035 424.916,566	8	508.847,772 424.896,643	21.755
8	508.847,772 424.896,643	9	508.863,378 424.903,399	17.006
9	508.863,378 424.903,399	10	508.893,418 424.917,067	33.003
10	508.893,418 424.917,067	11	508.895,448 424.917,433	2.063
11	508.895,448 424.917,433	1	508.885,533 424.933,293	18.704

** Lungimile segmentelor sunt determinate în planul de proiecție Stereo 70 și sunt rotunjite la 1 milimetru.

*** Distanța dintre puncte este formată din segmente cumulate ce sunt mai mici decât valoarea 1 milimetru.

**DATE DESPRE IMOBILUL NR. 1465**

Oficiul de Cadastru și Publicitate Imobiliară ARGES
Biroul de Cadastru și Publicitate Imobiliară Campulung

A. Partea I. Descrierea imobilului

TEREN Extravilan

Adresa: Jud. Arges

Nr. Crt	Nr cadastral Nr. topografic	Suprafața* (mp)	Observații / Referințe
A1		90.000	Sector cadastral:21 Teren neimprejmuit;

B. Partea II. Proprietari și acte

Inscrieri privitoare la dreptul de proprietate și alte drepturi reale		Referințe
/		
Act Administrativ nr. 2773, din 04/04/2003 emis de CJPSDPAT ARGES;		
B1	Intabulare, drept de PROPRIETATE, dobandit prin Lege, cota actuala 1/1, cota initiala 1/1 1) GHIȚULESCU ION, lipsă CNP	A1

C. Partea III. SARCINI .

Inscrieri privind dezmembramintele dreptului de proprietate, drepturi reale de garanție și sarcini	Referințe
NU SUNT	

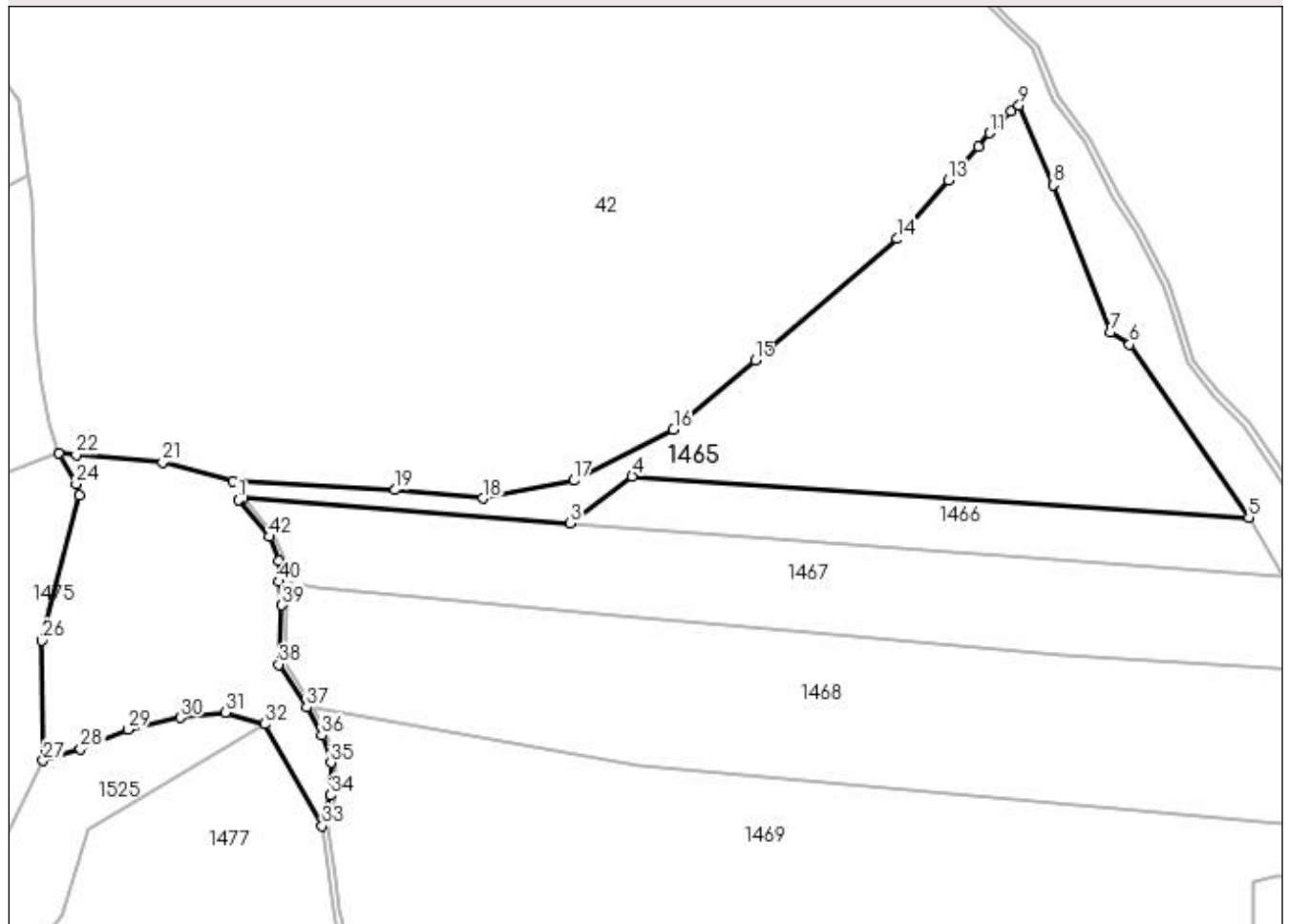
Anexa Nr. 1 La Partea I

Teren

Nr cadastral	Suprafața (mp)*	Observații / Referințe
	90.000	

* Suprafața este determinată în planul de proiecție Stereo 70.

DETALII LINIARE IMOBIL



Date referitoare la teren

Crt	Categorie folosință	Intra vilan	Suprafața (mp)	Tarla	Parcelă	Nr. topo	Observații / Referințe
1	padure	NU	90.000	41	696,699	-	In act se regăsește UP VI și UA 4A, 4B, 4E

Lungime Segmente

1) Valorile lungimilor segmentelor sunt obținute din proiecție în plan.

Punct început	X / Y	Punct sfârșit	X / Y	Lungime segment	Punct început	X / Y	Punct sfârșit	X / Y	Lungime segment	Punct început	X / Y	Punct sfârșit	X / Y	Lungime segment
1	508.086,213 425.164,889	2	508.089,406 425.166,292	3.488	2	508.089,406 425.166,292	3	508.317,574 425.148,976	228.8 24	3	508.317,574 425.148,976	4	508.360,703 425.181,549	54.04 7
4	508.360,703 425.181,549	5	508.790,298 425.152,857	430.5 52	5	508.790,298 425.152,857	6	508.707,151 425.273,315	146.3 68	6	508.707,151 425.273,315	7	508.693,673 425.281,648	15.84 6
7	508.693,673 425.281,648	8	508.653,824 425.384,371	110.1 81	8	508.653,824 425.384,371	9	508.630,165 425.439,851	60.31 4	9	508.630,165 425.439,851	10	508.624,686 425.435,859	6.779
10	508.624,686 425.435,859	11	508.609,782 425.420,627	21.31 1	11	508.609,782 425.420,627	12	508.601,729 425.411,313	12.31 3	12	508.601,729 425.411,313	13	508.580,931 425.387,837	31.36 4
13	508.580,931 425.387,837	14	508.545,364 425.346,798	54.30 7	14	508.545,364 425.346,798	15	508.446,271 425.262,237	130.2 69	15	508.446,271 425.262,237	16	508.389,366 425.214,121	74.52 1

Punct început	X / Y	Punct sfârșit	X / Y	Lungime segment	Punct început	X / Y	Punct sfârșit	X / Y	Lungime segment	Punct început	X / Y	Punct sfârșit	X / Y	Lungime segment
16	508.389,366 425.214,121	17	508.319,919 425.178,539	78.032	17	508.319,919 425.178,539	18	508.256,518 425.166,044	64.621	18	508.256,518 425.166,044	19	508.195,428 425.171,925	61.372
19	508.195,428 425.171,925	20	508.082,64 425.178,187	112.962	20	508.082,64 425.178,187	21	508.033,379 425.191,306	50.978	21	508.033,379 425.191,306	22	507.973,33 425.196,367	60.262
22	507.973,33 425.196,367	23	507.960,856 425.197,657	12.541	23	507.960,856 425.197,657	24	507.973,256 425.176,121	24.851	24	507.973,256 425.176,121	25	507.975,264 425.168,105	8.264
25	507.975,264 425.168,105	26	507.949,47 425.066,995	104.348	26	507.949,47 425.066,995	27	507.950,211 424.983,33	83.668	27	507.950,211 424.983,33	28	507.976,21 424.991,366	27.213
28	507.976,21 424.991,366	29	508.009,173 425.004,959	35.656	29	508.009,173 425.004,959	30	508.045,602 425.013,228	37.356	30	508.045,602 425.013,228	31	508.077,023 425.016,905	31.635
31	508.077,023 425.016,905	32	508.104,54 425.008,851	28.671	32	508.104,54 425.008,851	33	508.144,622 424.937,785	81.59	33	508.144,622 424.937,785	34	508.150,504 424.959,257	22.263
34	508.150,504 424.959,257	35	508.150,632 424.981,996	22.739	35	508.150,632 424.981,996	36	508.144,235 425.000,957	20.011	36	508.144,235 425.000,957	37	508.133,807 425.020,503	22.154
37	508.133,807 425.020,503	38	508.114,385 425.050,398	35.65	38	508.114,385 425.050,398	39	508.116,646 425.091,568	41.232	39	508.116,646 425.091,568	40	508.114,354 425.108,011	16.602
40	508.114,354 425.108,011	41	508.114,639 425.122,64	14.632	41	508.114,639 425.122,64	42	508.107,726 425.139,355	18.088	42	508.107,726 425.139,355	1	508.086,213 425.164,889	33.389

** Lungimile segmentelor sunt determinate în planul de proiecție Stereo 70 și sunt rotunjite la 1 milimetru.

*** Distanța dintre puncte este formată din segmente cumulate ce sunt mai mici decât valoarea 1 milimetru.

**DATE DESPRE IMOBILUL NR. 1466**

Oficiul de Cadastru și Publicitate Imobiliară ARGES
Biroul de Cadastru și Publicitate Imobiliară Campulung

A. Partea I. Descrierea imobilului

TEREN Extravilan

Adresa: Jud. Arges

Nr. Crt	Nr cadastral Nr. topografic	Suprafața* (mp)	Observații / Referințe
A1		17.500	Sector cadastral:21 Teren neimprejmuit;

B. Partea II. Proprietari și acte

Inscrieri privitoare la dreptul de proprietate și alte drepturi reale		Referințe
/		
Act Administrativ nr. 2768, din 03/04/2003 emis de CJPSDPAT ARGES;		
B1	Intabulare, drept de PROPRIETATE, dobândit prin Lege, cota actuala 1/1, cota initiala 1/1 1) BĂLĂȘOIU ELEONORA, lipsă CNP 2) BĂLĂȘOIU ELENA, lipsă CNP	A1

C. Partea III. SARCINI .

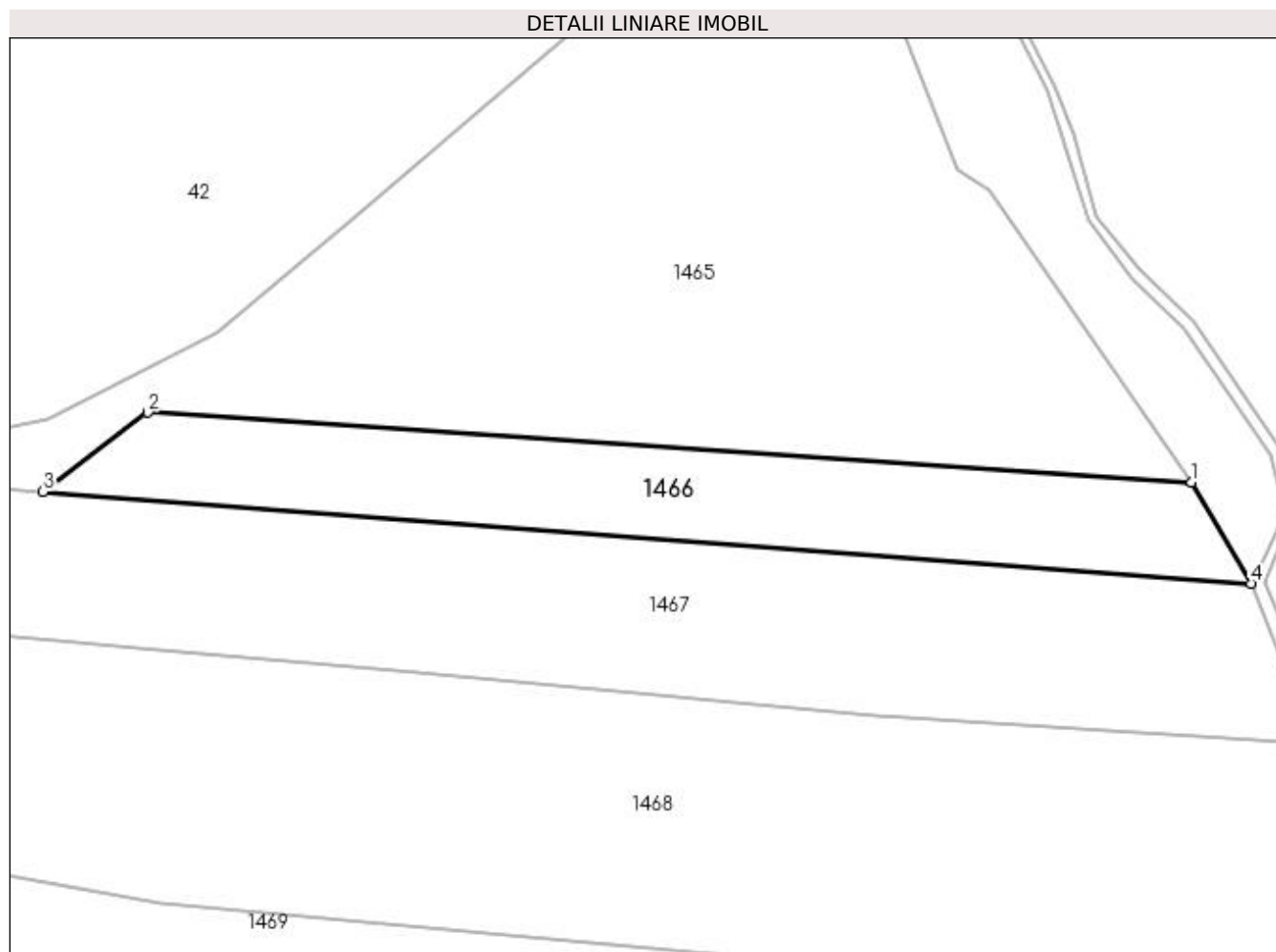
Inscrieri privind dezmembramintele dreptului de proprietate, drepturi reale de garanție și sarcini	Referințe
NU SUNT	

Anexa Nr. 1 La Partea I

Teren

Nr cadastral	Suprafața (mp)*	Observații / Referințe
	17.500	

* Suprafața este determinată în planul de proiecție Stereo 70.



Date referitoare la teren

Crt	Categorie folosință	Intra vilan	Suprafața (mp)	Tarla	Parcelă	Nr. topo	Observații / Referințe
1	padure	NU	17.500	41	696	-	In act se regăsește UP VI și UA 10B, 11B

Lungime Segmente

1) Valorile lungimilor segmentelor sunt obținute din proiecție în plan.

Punct început	X / Y	Punct sfârșit	X / Y	Lungime segment (** (m)
1	508.790,298 425.152,857	2	508.360,703 425.181,549	430.552
2	508.360,703 425.181,549	3	508.317,574 425.148,976	54.047
3	508.317,574 425.148,976	4	508.814,797 425.111,239	498.653
4	508.814,797 425.111,239	1	508.790,298 425.152,857	48.293

**** Lungimile segmentelor sunt determinate în planul de proiecție Stereo 70 și sunt rotunjite la 1 milimetru.**

***** Distanța dintre puncte este formată din segmente cumulate ce sunt mai mici decât valoarea 1 milimetru.**

**DATE DESPRE IMOBILUL NR. 1467**

Oficiul de Cadastru și Publicitate Imobiliară ARGES
Biroul de Cadastru și Publicitate Imobiliară Campulung

A. Partea I. Descrierea imobilului

TEREN Extravilan

Adresa: Jud. Arges

Nr. Crt	Nr cadastral Nr. topografic	Suprafața* (mp)	Observații / Referințe
A1	81381	45.000	Sector cadastral:21 Teren neimpregmuit;

B. Partea II. Proprietari și acte

Inscrieri privitoare la dreptul de proprietate și alte drepturi reale	Referințe
17978 / 15/12/2016	
Act Administrativ nr. 4374, din 17/11/2016 emis de CJPSDPAT ARGES (Act Administrativ nr. 34222, din 23/05/2016 emis de PRIMARIA BUCURESTI SECTOR 2; Act Administrativ nr. 5064, din 13/12/2016 emis de PRIMARIA COMUNEI VALEA MARE PRAVAT; Act Administrativ nr. 5066, din 13/12/2016 emis de PRIMARIA COMUNEI VALEA MARE PRAVAT; Act Administrativ nr. 1798, din 08/04/2015 emis de PRIMARIA BUCURESTI SECTOR 2; Act Administrativ nr. 10510, din 28/07/2016 emis de OCPI ARGES-BCPI CAMPULUNG);	
B1	A1
Intabulare, drept de PROPRIETATE, dobandit prin Lege, cota actuala 1/3, cota initiala 1/1 1) PETRESCU CONSTANTA	
13503 / 06/08/2019	
Act Notarial nr. 100, din 05/08/2019 emis de Cirstoiu Valerica;	
B4	A1
Intabulare, drept de PROPRIETATE- bun propriu, dobandit prin Succesiune, cota actuala 1/3, cota initiala 1/3 1) PREDESCU ADRIAN	
5157 / 10/03/2020	
Act Notarial nr. 367, din 06/03/2020 emis de Grigore Marius (act notarial nr 1164 din 27.09.2019, emis de Grigore Marius);	
B5	A1
Intabulare, drept de PROPRIETATE-bun propriu, dobandit prin Conventie, cota actuala 1/3, cota initiala 1/3 1) PREDESCU ADRIAN	

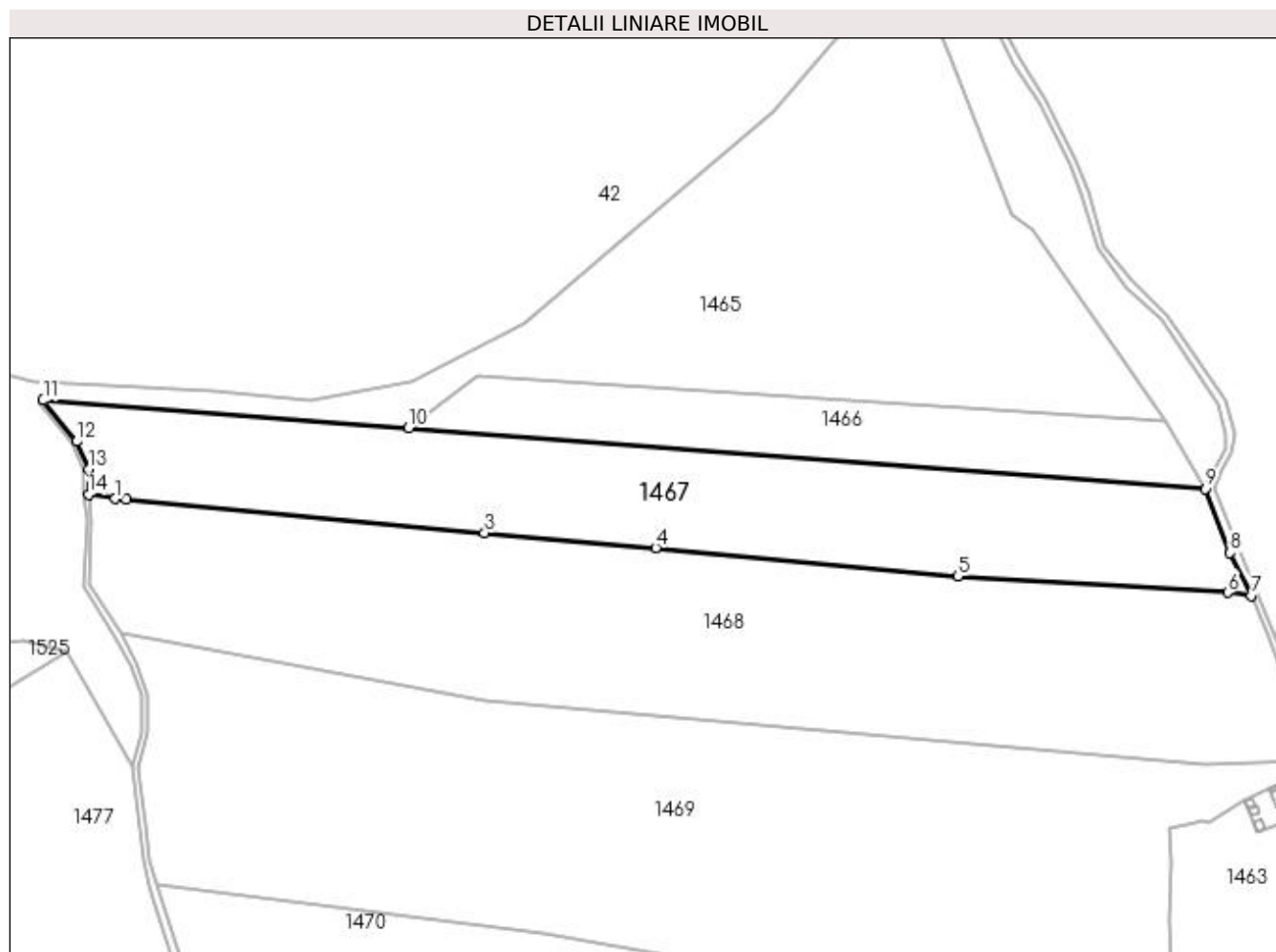
C. Partea III. SARCINI .

Inscrieri privind dezmembramintele dreptului de proprietate, drepturi reale de garanție și sarcini	Referințe
NU SUNT	

Anexa Nr. 1 La Partea I**Teren**

Nr cadastral	Suprafața (mp)*	Observații / Referințe
81381	45.000	

* Suprafața este determinată în planul de proiecție Stereo 70.

**Date referitoare la teren**

Crt	Categorie folosință	Intravilan	Suprafața (mp)	Tarla	Parcelă	Nr. topo	Observații / Referințe
1	padure	NU	45.000	41	696	-	In act se regăsește UP VI și UA 10B, 11B

Lungime Segmente

1) Valorile lungimilor segmentelor sunt obținute din proiecție în plan.

Punct început	X / Y	Punct sfârșit	X / Y	Lungime segment (** (m)
1	508.134,476 425.104,861	2	508.141,375 425.104,272	6.924
2	508.141,375 425.104,272	3	508.364,978 425.083,622	224.555
3	508.364,978 425.083,622	4	508.471,684 425.074,295	107.113
4	508.471,684 425.074,295	5	508.660,328 425.056,666	189.466
5	508.660,328 425.056,666	6	508.828,843 425.046,405	168.827

Punct început	X / Y	Punct sfârșit	X / Y	Lungime segment (** (m)
6	508.828,843 425.046,405	7	508.843,331 425.044,493	14.614
7	508.843,331 425.044,493	8	508.830,25 425.071,136	29.681
8	508.830,25 425.071,136	9	508.814,797 425.111,239	42.977
9	508.814,797 425.111,239	10	508.317,574 425.148,976	498.653
10	508.317,574 425.148,976	11	508.089,406 425.166,292	228.824
11	508.089,406 425.166,292	12	508.110,39 425.140,685	33.107
12	508.110,39 425.140,685	13	508.118,059 425.123,381	18.927
13	508.118,059 425.123,381	14	508.117,857 425.107,632	15.75
14	508.117,857 425.107,632	1	508.134,476 425.104,861	16.848

** Lungimile segmentelor sunt determinate în planul de proiecție Stereo 70 și sunt rotunjite la 1 milimetru.

*** Distanța dintre puncte este formată din segmente cumulate ce sunt mai mici decât valoarea 1 milimetru.

**DATE DESPRE IMOBILUL NR. 1468**

Oficiul de Cadastru și Publicitate Imobiliară ARGES
Biroul de Cadastru și Publicitate Imobiliară Campulung

A. Partea I. Descrierea imobilului

TEREN Extravilan

Adresa: Jud. Arges

Nr. Crt	Nr cadastral Nr. topografic	Suprafața* (mp)	Observații / Referințe
A1		75.000	Sector cadastral:21 Teren neimprejmuit;

B. Partea II. Proprietari și acte

Inscrieri privitoare la dreptul de proprietate și alte drepturi reale		Referințe
/		
Act Administrativ nr. 1838, din 05/02/2003 emis de CJPSDPAT ARGES;		
B1	Intabulare, drept de PROPRIETATE, dobandit prin Lege, cota actuala 1/1, cota initiala 1/1 1) BULIBASEA ELENA , lipsă CNP	A1

C. Partea III. SARCINI .

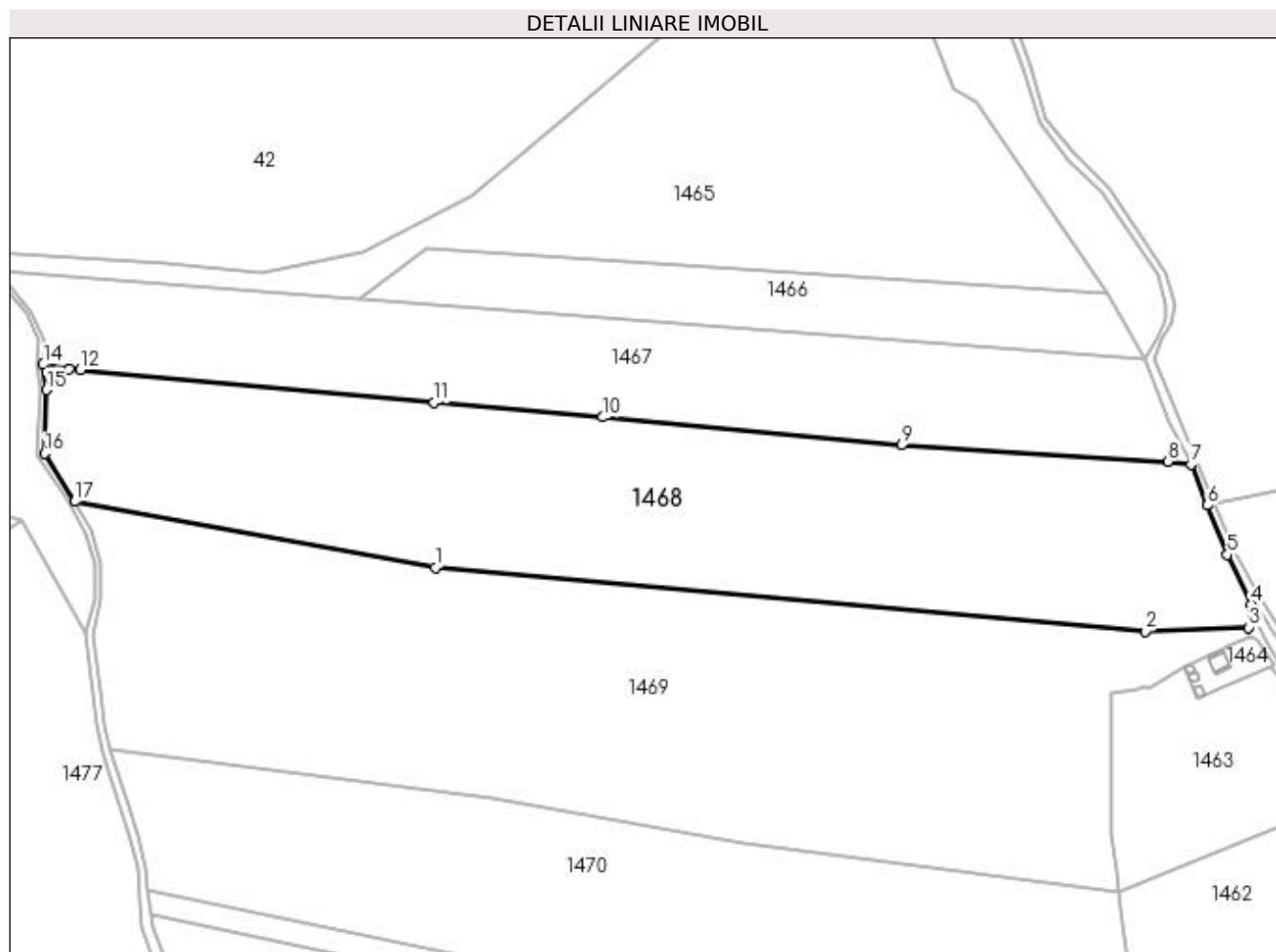
Inscrieri privind dezmembramintele dreptului de proprietate, drepturi reale de garanție și sarcini	Referințe
NU SUNT	

Anexa Nr. 1 La Partea I

Teren

Nr cadastral	Suprafața (mp)*	Observații / Referințe
	75.000	

* Suprafața este determinată în planul de proiecție Stereo 70.



Date referitoare la teren

Crt	Categorie folosință	Intra vilan	Suprafața (mp)	Tarla	Parcelă	Nr. topo	Observații / Referințe
1	padure	NU	75.000	41	696	-	In act se regăsește P698, UP VI și UA 10-11

Lungime Segmente

1) Valorile lungimilor segmentelor sunt obținute din proiecție în plan.

Punct început	X / Y	Punct sfârșit	X / Y	Lungime segment (** (m)
1	508.365,694 424.979,363	2	508.814,388 424.938,999	450.506
2	508.814,388 424.938,999	3	508.880,032 424.941,5	65.692
3	508.880,032 424.941,5	4	508.881,349 424.956,262	14.821
4	508.881,349 424.956,262	5	508.866,302 424.987,41	34.592
5	508.866,302 424.987,41	6	508.853,777 425.018,642	33.65

Punct început	X / Y	Punct sfârșit	X / Y	Lungime segment (** (m)
6	508.853,777 425.018,642	7	508.843,331 425.044,493	27.882
7	508.843,331 425.044,493	8	508.828,843 425.046,405	14.614
8	508.828,843 425.046,405	9	508.660,328 425.056,666	168.827
9	508.660,328 425.056,666	10	508.471,684 425.074,295	189.466
10	508.471,684 425.074,295	11	508.364,978 425.083,622	107.113
11	508.364,978 425.083,622	12	508.141,375 425.104,272	224.555
12	508.141,375 425.104,272	13	508.134,476 425.104,861	6.924
13	508.134,476 425.104,861	14	508.117,857 425.107,632	16.848
14	508.117,857 425.107,632	15	508.119,946 425.091,624	16.144
15	508.119,946 425.091,624	16	508.118,739 425.051,388	40.254
16	508.118,739 425.051,388	17	508.137,896 425.021,055	35.876
17	508.137,896 425.021,055	1	508.365,694 424.979,363	231.582

** Lungimile segmentelor sunt determinate în planul de proiecție Stereo 70 și sunt rotunjite la 1 milimetru.

*** Distanța dintre puncte este formată din segmente cumulate ce sunt mai mici decât valoarea 1 milimetru.

**DATE DESPRE IMOBILUL NR. 1469**

Oficiul de Cadastru și Publicitate Imobiliară ARGES
Biroul de Cadastru și Publicitate Imobiliară Campulung

A. Partea I. Descrierea imobilului

TEREN Extravilan

Nr. CF vechi:325
Nr. cadastral vechi:404

Adresa: Jud. Arges

Nr. Crt	Nr cadastral Nr. topografic	Suprafața* (mp)	Observații / Referințe
A1	80415	99.987	Sector cadastral:21 Teren neimprejmuit; pct Valea Carstii

B. Partea II. Proprietari și acte

Inscrieri privitoare la dreptul de proprietate și alte drepturi reale	Referințe
5162 / 16/12/2004	
Act Notarial nr. 51, din 12/01/2004 emis de BNP UNGUREANU OLIMPIA;	
B1	A1
Intabulare, drept de PROPRIETATE, dobandit prin Conventie, cota actuala 1/1, cota initiala 1/1	
1) SC HUBERT FORST SRL DIN BRASOV , CIF:9999999999999, lipsă Cui	
<i>OBSERVATII: (provenita din conversia CF 325)</i>	

C. Partea III. SARCINI .

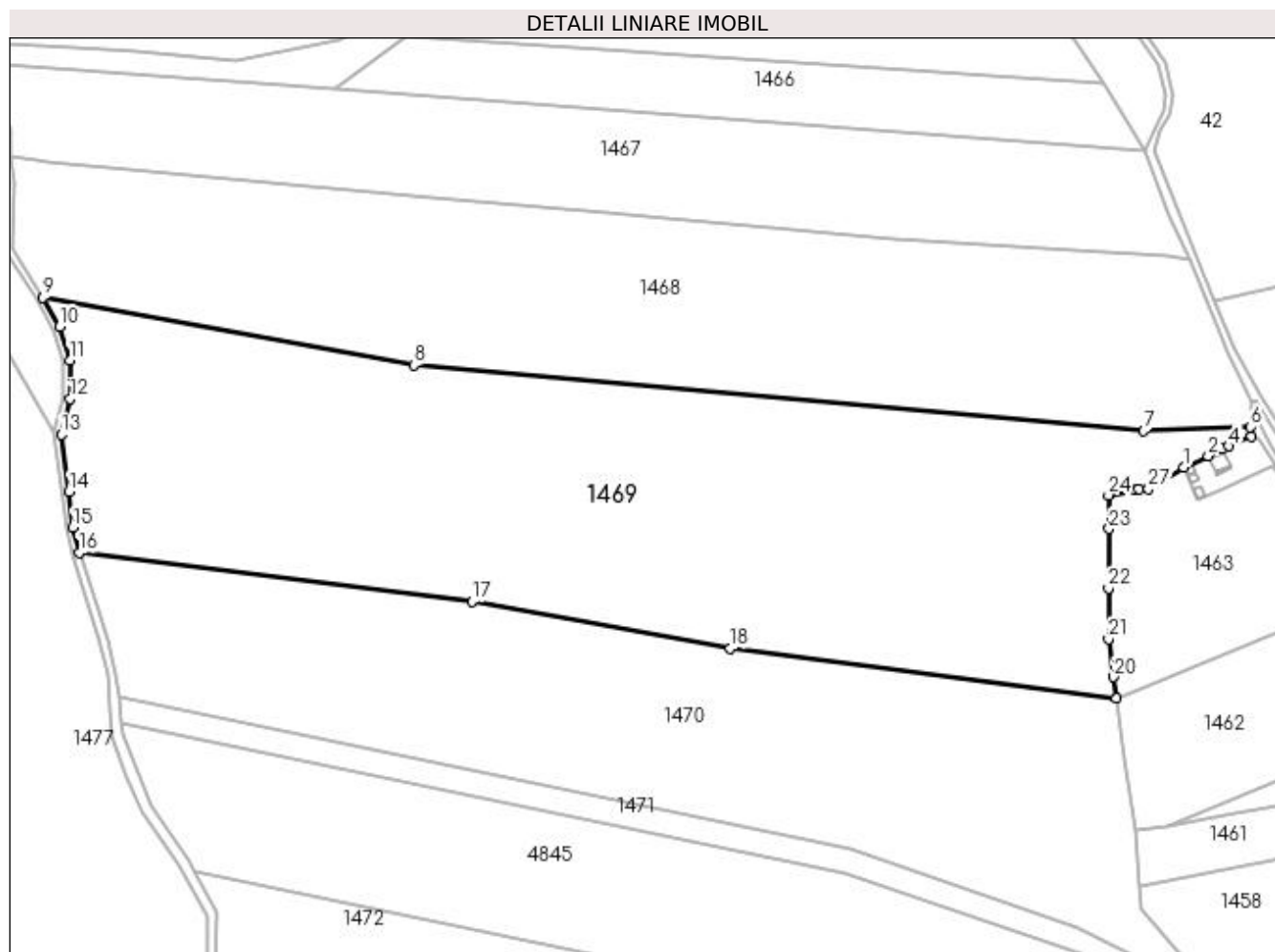
Inscrieri privind dezmembramintele dreptului de proprietate, drepturi reale de garanție și sarcini	Referințe
NU SUNT	

Anexa Nr. 1 La Partea I

Teren

Nr cadastral	Suprafața (mp)*	Observații / Referințe
80415	99.987	pct Valea Carstii

* Suprafața este determinată în planul de proiecție Stereo 70.



Date referitoare la teren

Crt	Categorie folosință	Intra vilan	Suprafața (mp)	Tarla	Parcelă	Nr. topo	Observații / Referințe
1	padure	NU	99.987	41	698	-	UP VI, UA 10-11; In act se regăsește T40

Lungime Segmente

1) Valorile lungimilor segmentelor sunt obținute din proiecție în plan.

Punct început	X / Y	Punct sfârșit	X / Y	Lungime segment (** (m))
1	508.839,035 424.916,566	2	508.854,031 424.923,645	16.583
3	508.863,015 424.927,812	4	508.866,94 424.929,508	4.276
5	508.880,435 424.935,521	6	508.880,032 424.941,5	5.993
7	508.814,388 424.938,999	8	508.365,694 424.979,363	450.506
9	508.137,896 425.021,055	10	508.147,896 425.002,936	20.695

Punct început	X / Y	Punct sfârșit	X / Y	Lungime segment (** (m))
2	508.854,031 424.923,645	3	508.863,015 424.927,812	9.903
4	508.866,94 424.929,508	5	508.880,435 424.935,521	14.774
6	508.880,032 424.941,5	7	508.814,388 424.938,999	65.692
8	508.365,694 424.979,363	9	508.137,896 425.021,055	231.582
10	508.147,896 425.002,936	11	508.154,174 424.982,248	21.62

Punct început	X / Y	Punct sfârșit	X / Y	Lungime segment (** (m)
11	508.154,174 424.982,248	12	508.154,476 424.958,762	23.488
13	508.148,999 424.936,738	14	508.153,748 424.901,616	35.442
15	508.156,229 424.879,612	16	508.159,974 424.863,993	16.062
17	508.401,45 424.834,029	18	508.560,312 424.805,211	161.455
19	508.797,717 424.774,537	20	508.796,0 424.787,749	13.323
21	508.792,892 424.811,015	22	508.792,764 424.842,309	31.294
23	508.793,127 424.878,85	24	508.792,82 424.899,482	20.634
25	508.809,161 424.902,461	26	508.811,677 424.903,541	2.738
27	508.817,432 424.903,217	1	508.839,035 424.916,566	25.395

Punct început	X / Y	Punct sfârșit	X / Y	Lungime segment (** (m)
12	508.154,476 424.958,762	13	508.148,999 424.936,738	22.695
14	508.153,748 424.901,616	15	508.156,229 424.879,612	22.143
16	508.159,974 424.863,993	17	508.401,45 424.834,029	243.328
18	508.560,312 424.805,211	19	508.797,717 424.774,537	239.378
20	508.796,0 424.787,749	21	508.792,892 424.811,015	23.473
22	508.792,764 424.842,309	23	508.793,127 424.878,85	36.543
24	508.792,82 424.899,482	25	508.809,161 424.902,461	16.61
26	508.811,677 424.903,541	27	508.817,432 424.903,217	5.764

** Lungimile segmentelor sunt determinate în planul de proiecție Stereo 70 și sunt rotunjite la 1 milimetru.

*** Distanța dintre puncte este formată din segmente cumulate ce sunt mai mici decât valoarea 1 milimetru.

**DATE DESPRE IMOBILUL NR. 1470**

Oficiul de Cadastru și Publicitate Imobiliară ARGES
 Biroul de Cadastru și Publicitate Imobiliară Campulung

A. Partea I. Descrierea imobilului

TEREN Extravilan

Nr. CF vechi:857
 Nr. cadastral vechi:413

Adresa: Jud. Arges

Nr. Crt	Nr cadastral Nr. topografic	Suprafața* (mp)	Observații / Referințe
A1	80417	69.984	Sector cadastral:21 Teren neimprejmuit; pct.Valea Carstii

B. Partea II. Proprietari și acte

Inscrieri privitoare la dreptul de proprietate și alte drepturi reale		Referințe
4618 / 10/04/2012		
Act Notarial nr. 19, din 09/04/2012 emis de TULUCA FILOFTEIA;		
B2	Intabulare, drept de PROPRIETATE, dobandit prin Succesiune, cota actuala 1/1, cota initiala 1/1 1) SCORTEANU MIHAELA CATALINA	A1

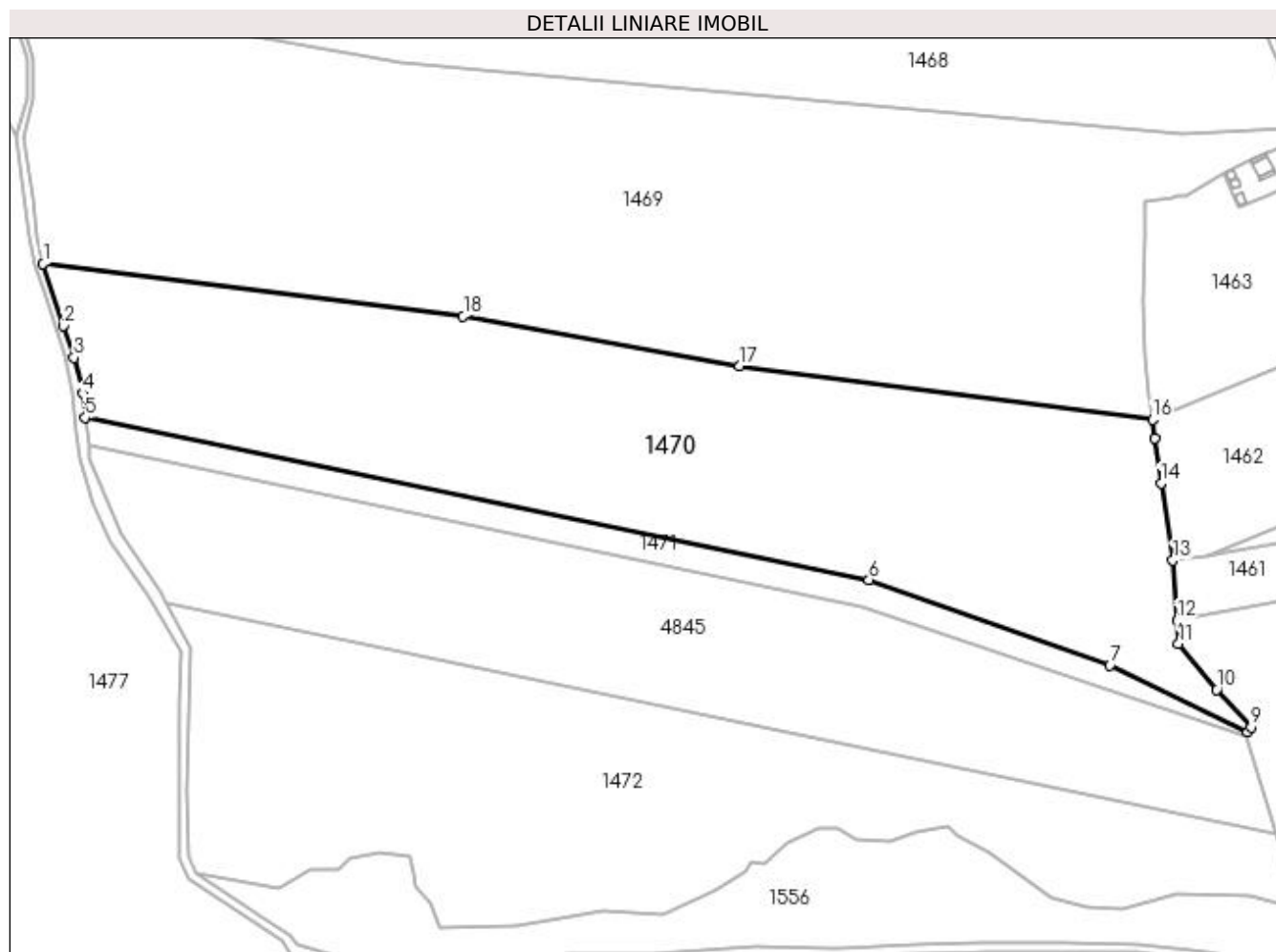
C. Partea III. SARCINI .

Inscrieri privind dezmembramintele dreptului de proprietate, drepturi reale de garanție și sarcini	Referințe
NU SUNT	

Anexa Nr. 1 La Partea I**Teren**

Nr cadastral	Suprafața (mp)*	Observații / Referințe
80417	69.984	pct.Valea Carstii

* Suprafața este determinată în planul de proiecție Stereo 70.

**Date referitoare la teren**

Crt	Categorie folosință	Intra vilan	Suprafața (mp)	Tarla	Parcelă	Nr. topo	Observații / Referințe
1	padure	NU	69.984	41	696	-	In act se regăsește UP VI și UA 10 B 11 B

Lungime Segmente

1) Valorile lungimilor segmentelor sunt obținute din proiecție în plan.

Punct început	X / Y	Punct sfârșit	X / Y	Lungime segment (** (m)
1	508.159,974 424.863,993	2	508.171,604 424.828,4	37.445
2	508.171,604 424.828,4	3	508.177,765 424.810,069	19.339
3	508.177,765 424.810,069	4	508.182,899 424.789,548	21.153
4	508.182,899 424.789,548	5	508.184,256 424.775,562	14.052
5	508.184,256 424.775,562	6	508.634,708 424.682,524	459.96

Punct început	X / Y	Punct sfârșit	X / Y	Lungime segment (** (m)
6	508.634,708 424.682,524	7	508.773,298 424.633,524	146.997
7	508.773,298 424.633,524	8	508.852,56 424.595,058	88.103
8	508.852,56 424.595,058	9	508.854,373 424.597,758	3.252
9	508.854,373 424.597,758	10	508.834,658 424.619,514	29.36
10	508.834,658 424.619,514	11	508.812,693 424.645,797	34.253
11	508.812,693 424.645,797	12	508.811,792 424.659,132	13.365
12	508.811,792 424.659,132	13	508.809,463 424.693,608	34.555
13	508.809,463 424.693,608	14	508.802,617 424.737,958	44.875
14	508.802,617 424.737,958	15	508.799,099 424.763,896	26.175
15	508.799,099 424.763,896	16	508.797,717 424.774,537	10.73
16	508.797,717 424.774,537	17	508.560,312 424.805,211	239.378
17	508.560,312 424.805,211	18	508.401,45 424.834,029	161.455
18	508.401,45 424.834,029	1	508.159,974 424.863,993	243.328

** Lungimile segmentelor sunt determinate în planul de proiecție Stereo 70 și sunt rotunjite la 1 milimetru.

*** Distanța dintre puncte este formată din segmente cumulate ce sunt mai mici decât valoarea 1 milimetru.

**DATE DESPRE IMOBILUL NR. 1471**

Oficiul de Cadastru și Publicitate Imobiliară ARGES
Biroul de Cadastru și Publicitate Imobiliară Campulung

A. Partea I. Descrierea imobilului

TEREN Extravilan

Adresa: Jud. Arges

Nr. Crt	Nr cadastral Nr. topografic	Suprafața* (mp)	Observații / Referințe
A1		10.000	Sector cadastral:21 Teren neimprejmuț;

B. Partea II. Proprietari și acte

Inscrieri privitoare la dreptul de proprietate și alte drepturi reale	Referințe
/	
Act Administrativ nr. 2769, din 03/04/2003 emis de CJPSDPAT ARGES;	
B1	A1
Intabulare, drept de PROPRIETATE, dobândit prin Lege, cota actuala 1/1, cota initiala 1/1	
1) BUTOI MIHAI, lipsă CNP	
2) BUTOI DORIN, lipsă CNP	
3) BUTOI GHEORGHE, lipsă CNP	
4) KACENCO LUMINIȚA, lipsă CNP	

C. Partea III. SARCINI .

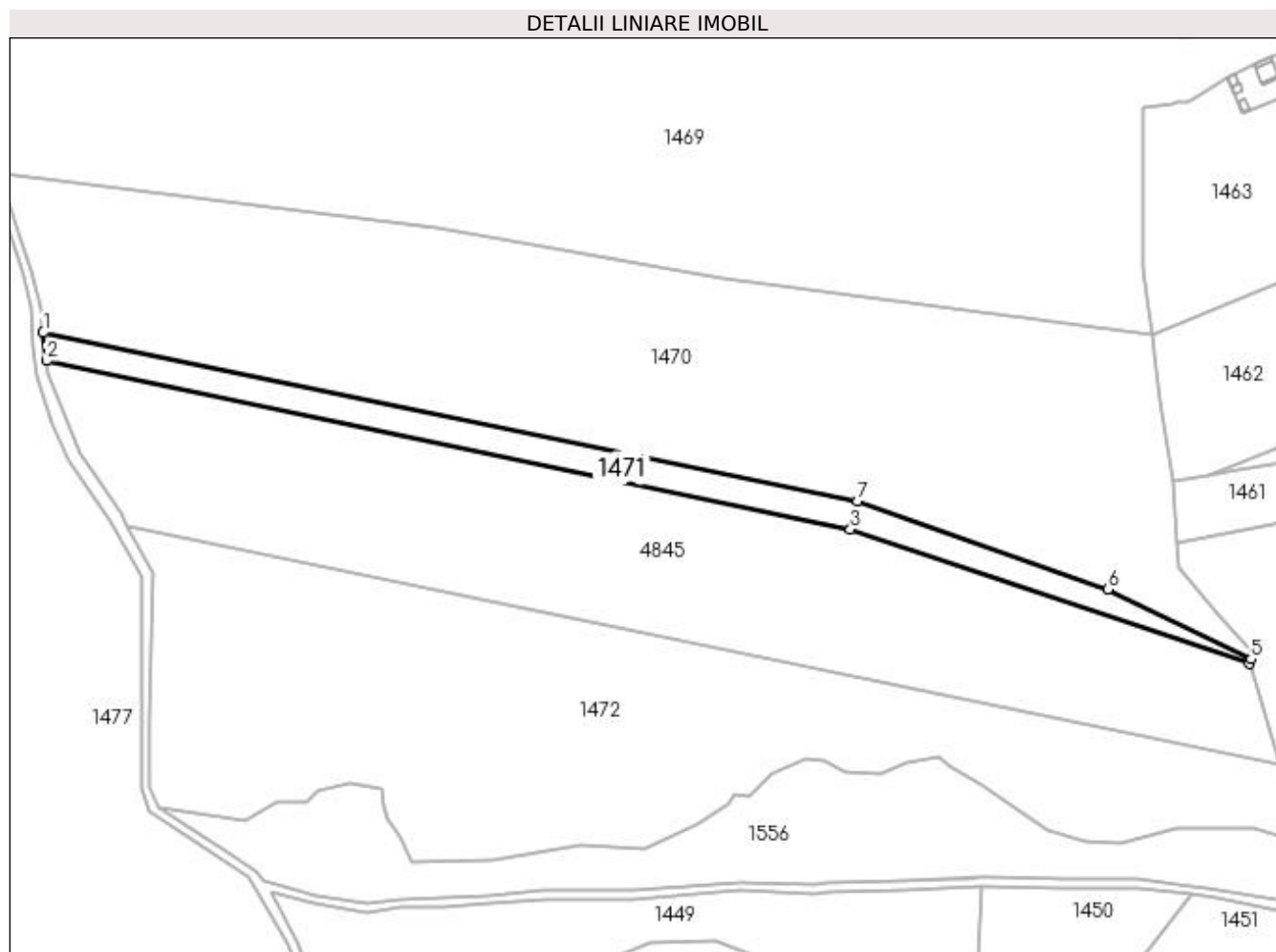
Inscrieri privind dezmembramentele dreptului de proprietate, drepturi reale de garanție și sarcini	Referințe
NU SUNT	

Anexa Nr. 1 La Partea I

Teren

Nr cadastral	Suprafața (mp)*	Observații / Referințe
	10.000	

* Suprafața este determinată în planul de proiecție Stereo 70.



Date referitoare la teren

Crt	Categorie folosință	Intra vilan	Suprafața (mp)	Tarla	Parcelă	Nr. topo	Observații / Referințe
1	padure	NU	10.000	41	696	-	În act se regăsește UP VI si UA 10B

Lungime Segmente

1) Valorile lungimilor segmentelor sunt obținute din proiecție în plan.

Punct început	X / Y	Punct sfârșit	X / Y	Lungime segment (** (m)
1	508.184,256 424.775,562	2	508.186,068 424.760,005	15.662
2	508.186,068 424.760,005	3	508.630,883 424.666,769	454.481
3	508.630,883 424.666,769	4	508.851,722 424.592,703	232.928
4	508.851,722 424.592,703	5	508.852,56 424.595,058	2.5
5	508.852,56 424.595,058	6	508.773,298 424.633,524	88.103

Punct început	X / Y	Punct sfârșit	X / Y	Lungime segment (** (m)
6	508.773,298 424.633,524	7	508.634,708 424.682,524	146.997
7	508.634,708 424.682,524	1	508.184,256 424.775,562	459.96

** Lungimile segmentelor sunt determinate în planul de proiecție Stereo 70 și sunt rotunjite la 1 milimetru.

*** Distanța dintre puncte este formată din segmente cumulate ce sunt mai mici decât valoarea 1 milimetru.

**DATE DESPRE IMOBILUL NR. 1472**

Oficiul de Cadastru și Publicitate Imobiliară ARGES
Biroul de Cadastru și Publicitate Imobiliară Campulung

A. Partea I. Descrierea imobilului

TEREN Extravilan

Adresa: Jud. Arges

Nr. Crt	Nr cadastral Nr. topografic	Suprafața* (mp)	Observații / Referințe
A1		58.413	Sector cadastral:21 Teren neimprejmuit;

B. Partea II. Proprietari și acte

Inscrieri privitoare la dreptul de proprietate și alte drepturi reale	Referințe
/	
Act Normativ nr. 7, din 13/03/1996 emis de PARLAMENT (art. 13 alin. 15);	
B1	A1
Inscrierea provizorie, drept de PROPRIETATE, dobandit prin Lege, cota actuala 1/1, cota initiala 1/1 1) COMUNA VALEA MARE PRAVAT, CIF:5010196	

C. Partea III. SARCINI .

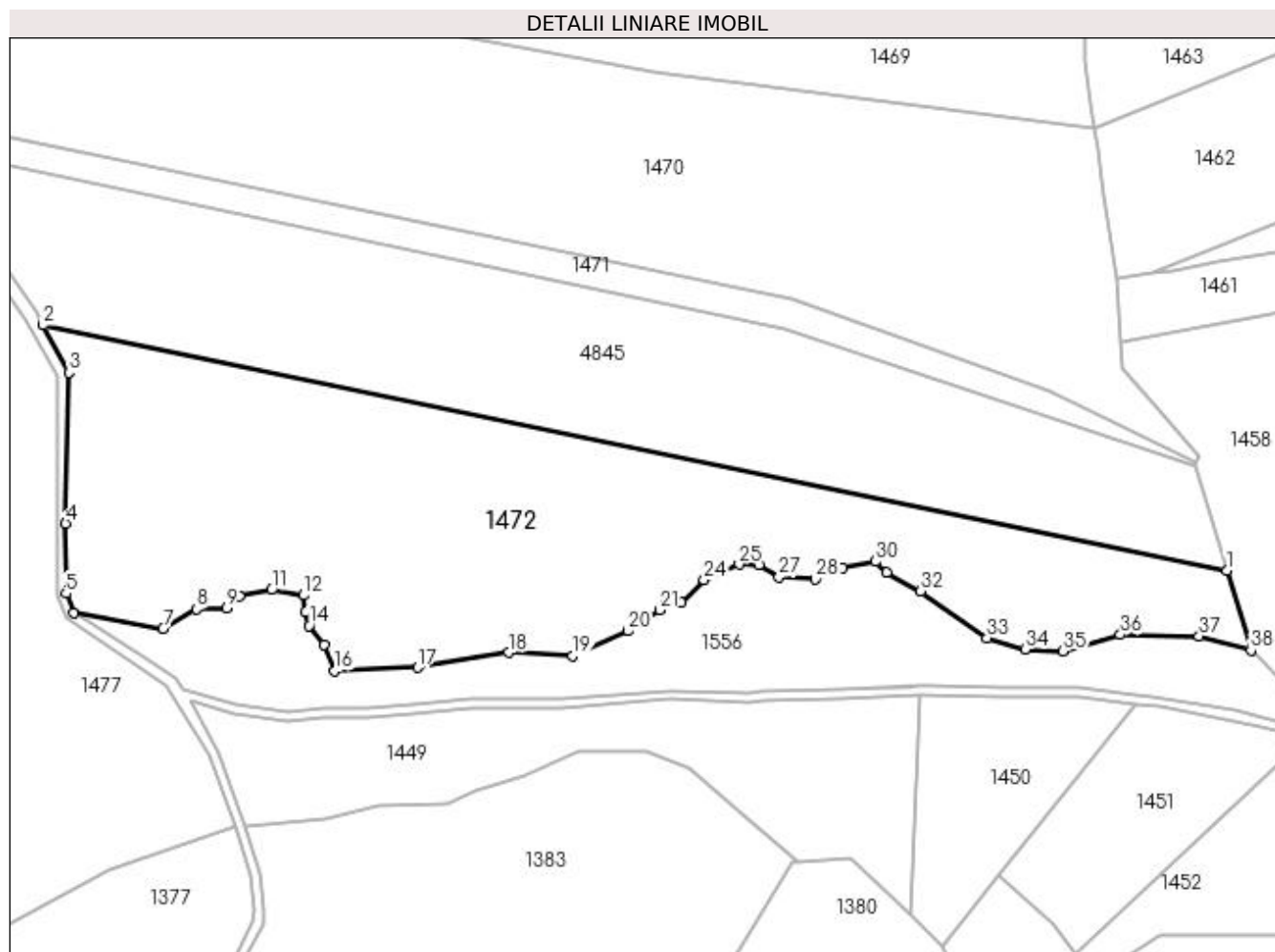
Inscrieri privind dezmembramintele dreptului de proprietate, drepturi reale de garanție și sarcini	Referințe
NU SUNT	

Anexa Nr. 1 La Partea I

Teren

Nr cadastral	Suprafața (mp)*	Observații / Referințe
	58.413	

* Suprafața este determinată în planul de proiecție Stereo 70.



Date referitoare la teren

Crt	Categorie folosință	Intra vilan	Suprafața (mp)	Tarla	Parcelă	Nr. topo	Observații / Referințe
1	padure	NU	58.413	41	696,698	-	

Lungime Segmente

1) Valorile lungimilor segmentelor sunt obținute din proiecție în plan.

Punct început	X / Y	Punct sfârșit	X / Y	Lungime segment (** (m)
1	508.868,93 424.536,401	2	508.230,901 424.668,644	651.59
3	508.244,655 424.643,142	4	508.243,003 424.561,672	81.487
5	508.243,18 424.524,126	6	508.247,666 424.513,407	11.62
7	508.295,669 424.505,227	8	508.313,577 424.515,618	20.704
9	508.329,752 424.516,195	10	508.336,684 424.522,545	9.401

Punct început	X / Y	Punct sfârșit	X / Y	Lungime segment (** (m)
2	508.230,901 424.668,644	3	508.244,655 424.643,142	28.975
4	508.243,003 424.561,672	5	508.243,18 424.524,126	37.546
6	508.247,666 424.513,407	7	508.295,669 424.505,227	48.695
8	508.313,577 424.515,618	9	508.329,752 424.516,195	16.185
10	508.336,684 424.522,545	11	508.354,014 424.526,009	17.673

Punct început	X / Y	Punct sfârşit	X / Y	Lungime segment (** (m))
11	508.354,014 424.526,009	12	508.371,344 424.523,123	17.569
13	508.372,499 424.514,175	14	508.374,232 424.506,67	7.702
15	508.382,32 424.496,279	16	508.388,097 424.482,424	15.011
17	508.432,727 424.484,118	18	508.481,836 424.492,154	49.762
19	508.516,513 424.490,421	20	508.546,238 424.503,903	32.64
21	508.563,388 424.515,1	22	508.567,046 424.520,127	6.217
23	508.574,821 424.518,985	24	508.587,168 424.531,324	17.456
25	508.606,147 424.539,778	26	508.616,665 424.539,321	10.528
27	508.627,53 424.533,008	28	508.647,29 424.531,742	19.801
29	508.661,983 424.537,818	30	508.679,717 424.541,362	18.085
31	508.685,544 424.535,286	32	508.704,037 424.525,413	20.963
33	508.739,757 424.500,096	34	508.760,277 424.494,02	21.401
35	508.780,57 424.493,007	36	508.811,583 424.501,885	32.259
37	508.854,064 424.501,078	38	508.882,039 424.493,511	28.98

Punct început	X / Y	Punct sfârşit	X / Y	Lungime segment (** (m))
12	508.371,344 424.523,123	13	508.372,499 424.514,175	9.022
14	508.374,232 424.506,67	15	508.382,32 424.496,279	13.168
16	508.388,097 424.482,424	17	508.432,727 424.484,118	44.662
18	508.481,836 424.492,154	19	508.516,513 424.490,421	34.72
20	508.546,238 424.503,903	21	508.563,388 424.515,1	20.482
22	508.567,046 424.520,127	23	508.574,821 424.518,985	7.858
24	508.587,168 424.531,324	25	508.606,147 424.539,778	20.777
26	508.616,665 424.539,321	27	508.627,53 424.533,008	12.566
28	508.647,29 424.531,742	29	508.661,983 424.537,818	15.9
30	508.679,717 424.541,362	31	508.685,544 424.535,286	8.419
32	508.704,037 424.525,413	33	508.739,757 424.500,096	43.782
34	508.760,277 424.494,02	35	508.780,57 424.493,007	20.318
36	508.811,583 424.501,885	37	508.854,064 424.501,078	42.489
38	508.882,039 424.493,511	1	508.868,93 424.536,401	44.849

** Lungimile segmentelor sunt determinate în planul de proiecţie Stereo 70 şi sunt rotunjite la 1 milimetru.

*** Distanţa dintre puncte este formată din segmente cumulate ce sunt mai mici decât valoarea 1 milimetru.

**DATE DESPRE IMOBILUL NR. 1473**

Oficiul de Cadastru și Publicitate Imobiliară ARGES
Biroul de Cadastru și Publicitate Imobiliară Campulung

A. Partea I. Descrierea imobilului

TEREN Extravilan

Adresa: Jud. Arges

Nr. Crt	Nr cadastral Nr. topografic	Suprafața* (mp)	Observații / Referințe
A1	81377	50.003	Sector cadastral:21 Teren neimprejmuit; OS Campulung,U.P.VI Argesel,u.a.3A,B%,5A%,B% LOT1

B. Partea II. Proprietari și acte

Inscrieri privitoare la dreptul de proprietate și alte drepturi reale		Referințe
2596 / 28/02/2017		
Act Notarial nr. 654, din 27/02/2017 emis de Dumitru Mariana;		
B1	Se infiinteaza cartea funciara 81377 a imobilului cu numarul cadastral 81377/Valea Mare Pravat, rezultat din dezmembrarea imobilului cu numarul cadastral 1016 inscris in cartea funciara 81115;	A1
13036 / 31/07/2018		
Act Notarial nr. 1685, din 23/07/2018 emis de Simion Aurelia Maria;		
B8	Intabulare, drept de PROPRIETATE, dobandit prin Conventie, cota actuala 1/1, cota initiala 1/1 1) OBȘTEA MOȘNENILOR NĂMĂIEȘTI, CIF:10820881	A1

C. Partea III. SARCINI .

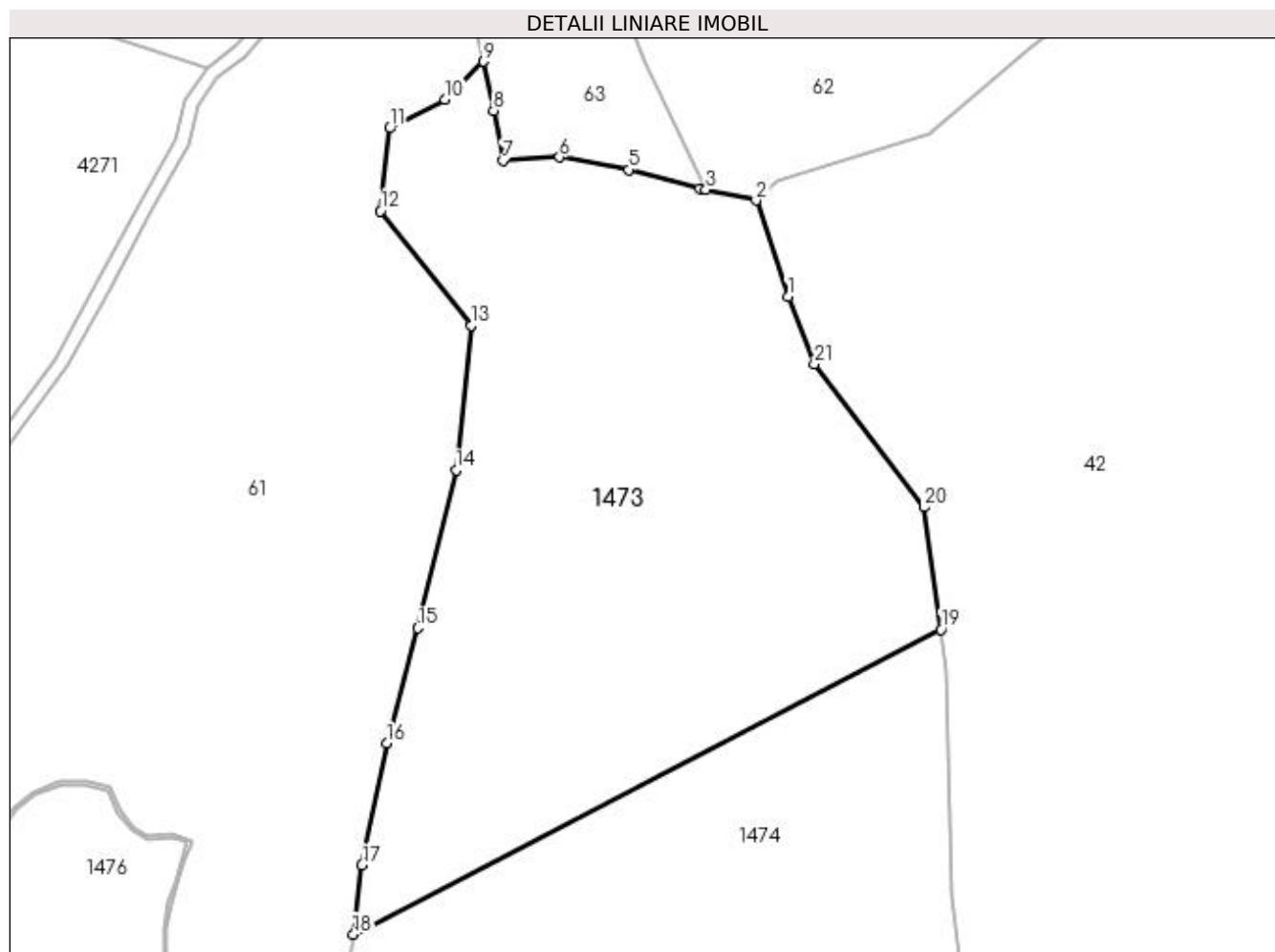
Inscrieri privind dezmembramintele dreptului de proprietate, drepturi reale de garanție și sarcini	Referințe
NU SUNT	

Anexa Nr. 1 La Partea I

Teren

Nr cadastral	Suprafața (mp)*	Observații / Referințe
81377	50.003	OS Campulung,U.P.VI Argesel,u.a.3A,B%,5A%,B% LOT1

* Suprafața este determinată în planul de proiecție Stereo 70.



Date referitoare la teren

Crt	Categorie folosință	Intra vilan	Suprafața (mp)	Tarla	Parcelă	Nr. topo	Observații / Referințe
1	padure	NU	50.003	41	PD 699	-	OS CAMPULUNG UP VI ARGESEL, ua 3A,B%, 5A%, B

Lungime Segmente

1) Valorile lungimilor segmentelor sunt obținute din proiecție în plan.

Punct început	X / Y	Punct sfârșit	X / Y	Lungime segment (** (m)
1	507.875,541 425.533,283	2	507.861,769 425.574,032	43.013
3	507.840,529 425.578,549	4	507.837,969 425.579,093	2.617
5	507.807,735 425.587,034	6	507.778,268 425.592,327	29.939
7	507.754,392 425.590,877	8	507.750,272 425.612,077	21.597
9	507.745,809 425.633,016	10	507.729,472 425.616,909	22.942

Punct început	X / Y	Punct sfârșit	X / Y	Lungime segment (** (m)
2	507.861,769 425.574,032	3	507.840,529 425.578,549	21.715
4	507.837,969 425.579,093	5	507.807,735 425.587,034	31.259
6	507.778,268 425.592,327	7	507.754,392 425.590,877	23.92
8	507.750,272 425.612,077	9	507.745,809 425.633,016	21.409
10	507.729,472 425.616,909	11	507.706,192 425.604,681	26.296

Punct început	X / Y	Punct sfârșit	X / Y	Lungime segment (** (m)
11	507.706,192 425.604,681	12	507.702,11 425.569,47	35.447
13	507.740,738 425.520,91	14	507.734,217 425.459,454	61.801
15	507.718,093 425.392,331	16	507.704,817 425.343,381	50.718
17	507.694,25 425.291,506	18	507.690,615 425.262,125	29.605
19	507.940,395 425.391,705	20	507.933,397 425.443,685	52.449
21	507.886,667 425.504,579	1	507.875,541 425.533,283	30.785

Punct început	X / Y	Punct sfârșit	X / Y	Lungime segment (** (m)
12	507.702,11 425.569,47	13	507.740,738 425.520,91	62.05
14	507.734,217 425.459,454	15	507.718,093 425.392,331	69.032
16	507.704,817 425.343,381	17	507.694,25 425.291,506	52.94
18	507.690,615 425.262,125	19	507.940,395 425.391,705	281.391
20	507.933,397 425.443,685	21	507.886,667 425.504,579	76.758

** Lungimile segmentelor sunt determinate în planul de proiecție Stereo 70 și sunt rotunjite la 1 milimetru.

*** Distanța dintre puncte este formată din segmente cumulate ce sunt mai mici decât valoarea 1 milimetru.

**DATE DESPRE IMOBILUL NR. 1474**

Oficiul de Cadastru și Publicitate Imobiliară ARGES
Biroul de Cadastru și Publicitate Imobiliară Campulung

A. Partea I. Descrierea imobilului

TEREN Extravilan

Adresa: Jud. Arges

Nr. Crt	Nr cadastral Nr. topografic	Suprafața* (mp)	Observații / Referințe
A1	81378	50.003	Sector cadastral:21 Teren neimprejmuit; OS Campulung,U.P.IV Argesel,u.a.3B% LOT 2

B. Partea II. Proprietari și acte

Inscrieri privitoare la dreptul de proprietate și alte drepturi reale	Referințe
2596 / 28/02/2017	
Act Notarial nr. 654, din 27/02/2017 emis de Dumitru Mariana;	
B1	A1
Se infiinteaza cartea funciara 81378 a imobilului cu numarul cadastral 81378/Valea Mare Pravat, rezultat din dezmembrarea imobilului cu numarul cadastral 1016 inscris in cartea funciara 81115;	
13060 / 01/08/2018	
Act Notarial nr. 1686, din 23/07/2018 emis de Simion Aurelia Maria;	
B8	A1
Intabulare, drept de PROPRIETATE, dobandit prin Conventie, cota actuala 1/1, cota initiala 1/1 1) OBȘTEA MOȘNENILOR NĂMĂIEȘTI, CIF:10820881	

C. Partea III. SARCINI .

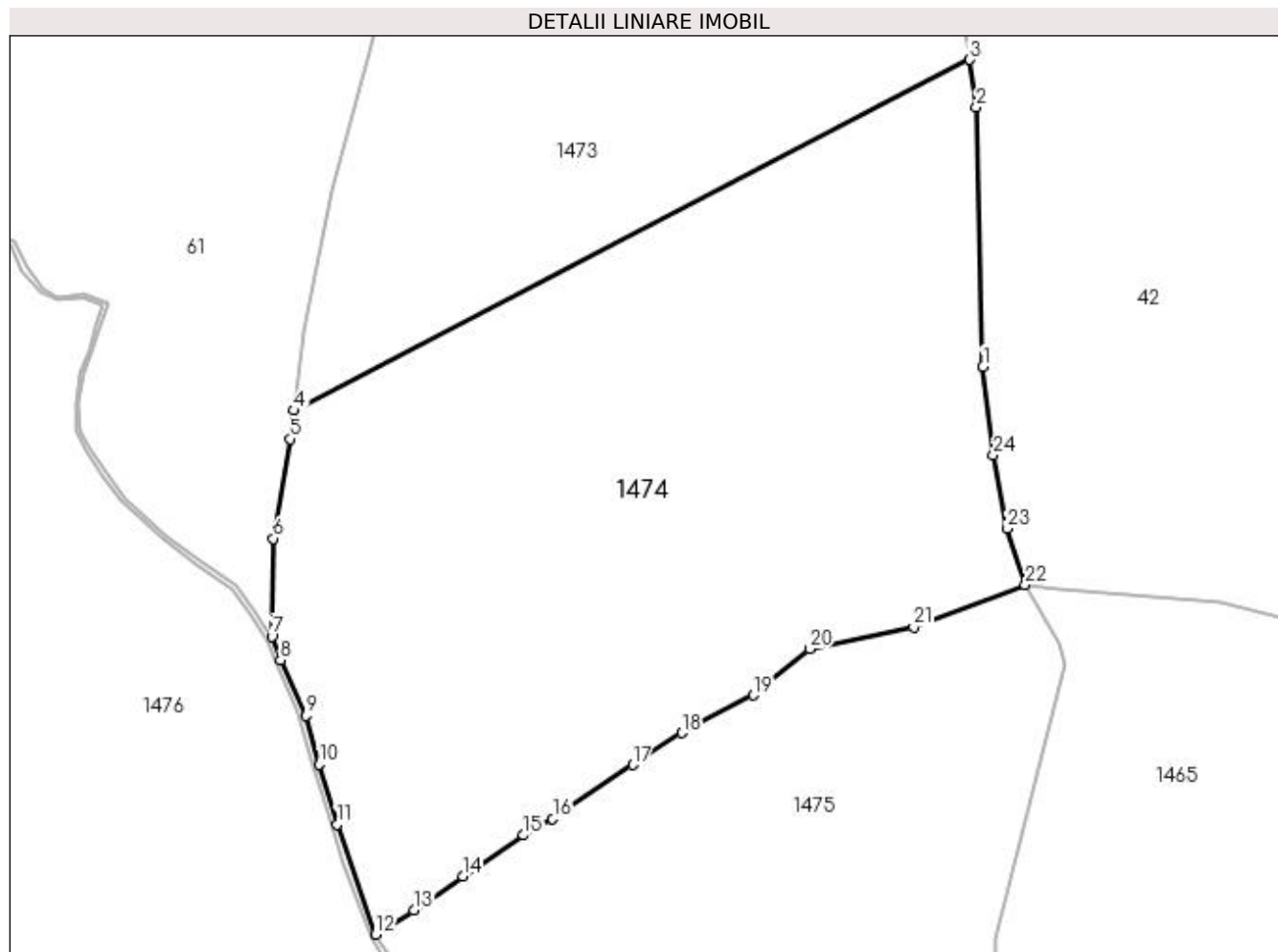
Inscrieri privind dezmembramintele dreptului de proprietate, drepturi reale de garanție și sarcini	Referințe
NU SUNT	

Anexa Nr. 1 La Partea I

Teren

Nr cadastral	Suprafața (mp)*	Observații / Referințe
81378	50.003	OS Campulung,U.P.IV Argesel,u.a.3B% LOT 2

* Suprafața este determinată în planul de proiecție Stereo 70.



Date referitoare la teren

Crt	Categorie folosință	Intra vilan	Suprafața (mp)	Tarla	Parcelă	Nr. topo	Observații / Referințe
1	padure	NU	50.003	41	PD 699	-	OS CAMPULUNG UP VI ARGESEL, ua 3A,B%, 5A%, B

Lungime Segmente

1) Valorile lungimilor segmentelor sunt obținute din proiecție în plan.

Punct început	X / Y	Punct sfârșit	X / Y	Lungime segment (** (m)
1	507.945,235 425.278,337	2	507.942,746 425.374,244	95.939
3	507.940,395 425.391,705	4	507.690,615 425.262,125	281.391
5	507.689,312 425.251,597	6	507.682,941 425.214,81	37.335
7	507.682,475 425.178,724	8	507.685,673 425.169,862	9.421
9	507.694,931 425.149,338	10	507.699,994 425.131,278	18.756

Punct început	X / Y	Punct sfârșit	X / Y	Lungime segment (** (m)
2	507.942,746 425.374,244	3	507.940,395 425.391,705	17.619
4	507.690,615 425.262,125	5	507.689,312 425.251,597	10.608
6	507.682,941 425.214,81	7	507.682,475 425.178,724	36.089
8	507.685,673 425.169,862	9	507.694,931 425.149,338	22.515
10	507.699,994 425.131,278	11	507.706,585 425.109,238	23.004

Punct început	X / Y	Punct sfârșit	X / Y	Lungime segment (** (m)
11	507.706,585 425.109,238	12	507.720,804 425.068,562	43.09
13	507.734,917 425.077,556	14	507.752,987 425.090,135	22.017
15	507.775,446 425.105,147	16	507.786,21 425.111,218	12.358
17	507.815,781 425.131,245	18	507.833,954 425.142,958	21.621
19	507.860,374 425.156,929	20	507.881,163 425.174,026	26.916
21	507.919,691 425.182,023	22	507.960,856 425.197,657	44.034
23	507.954,119 425.218,504	24	507.949,082 425.245,725	27.683

Punct început	X / Y	Punct sfârșit	X / Y	Lungime segment (** (m)
12	507.720,804 425.068,562	13	507.734,917 425.077,556	16.735
14	507.752,987 425.090,135	15	507.775,446 425.105,147	27.014
16	507.786,21 425.111,218	17	507.815,781 425.131,245	35.714
18	507.833,954 425.142,958	19	507.860,374 425.156,929	29.887
20	507.881,163 425.174,026	21	507.919,691 425.182,023	39.349
22	507.960,856 425.197,657	23	507.954,119 425.218,504	21.909
24	507.949,082 425.245,725	1	507.945,235 425.278,337	32.838

** Lungimile segmentelor sunt determinate în planul de proiecție Stereo 70 și sunt rotunjite la 1 milimetru.

*** Distanța dintre puncte este formată din segmente cumulate ce sunt mai mici decât valoarea 1 milimetru.

**DATE DESPRE IMOBILUL NR. 1475**

Oficiul de Cadastru și Publicitate Imobiliară ARGES
Biroul de Cadastru și Publicitate Imobiliară Campulung

A. Partea I. Descrierea imobilului

TEREN Extravilan

Nr. CF vechi:305
Nr. cadastral vechi:429

Adresa: Jud. Arges, sola 38, parcela 678, UP VI, UA 3 B

Nr. Crt	Nr cadastral Nr. topografic	Suprafața* (mp)	Observații / Referințe
A1	81918	49.993	Sector cadastral:21 Teren neimprejmuit;

B. Partea II. Proprietari și acte

Inscrieri privitoare la dreptul de proprietate și alte drepturi reale		Referințe
14077 / 29/06/2022		
Act Notarial nr. 1033, din 29/06/2022 emis de Dobrota Vitzman Norin Dan;		
B5	Intabulare, drept de PROPRIETATE-bun propriu, dobandit prin Conventie, cota actuala 1/1, cota initiala 1/1 1) RANTZ DOINA	A1

C. Partea III. SARCINI .

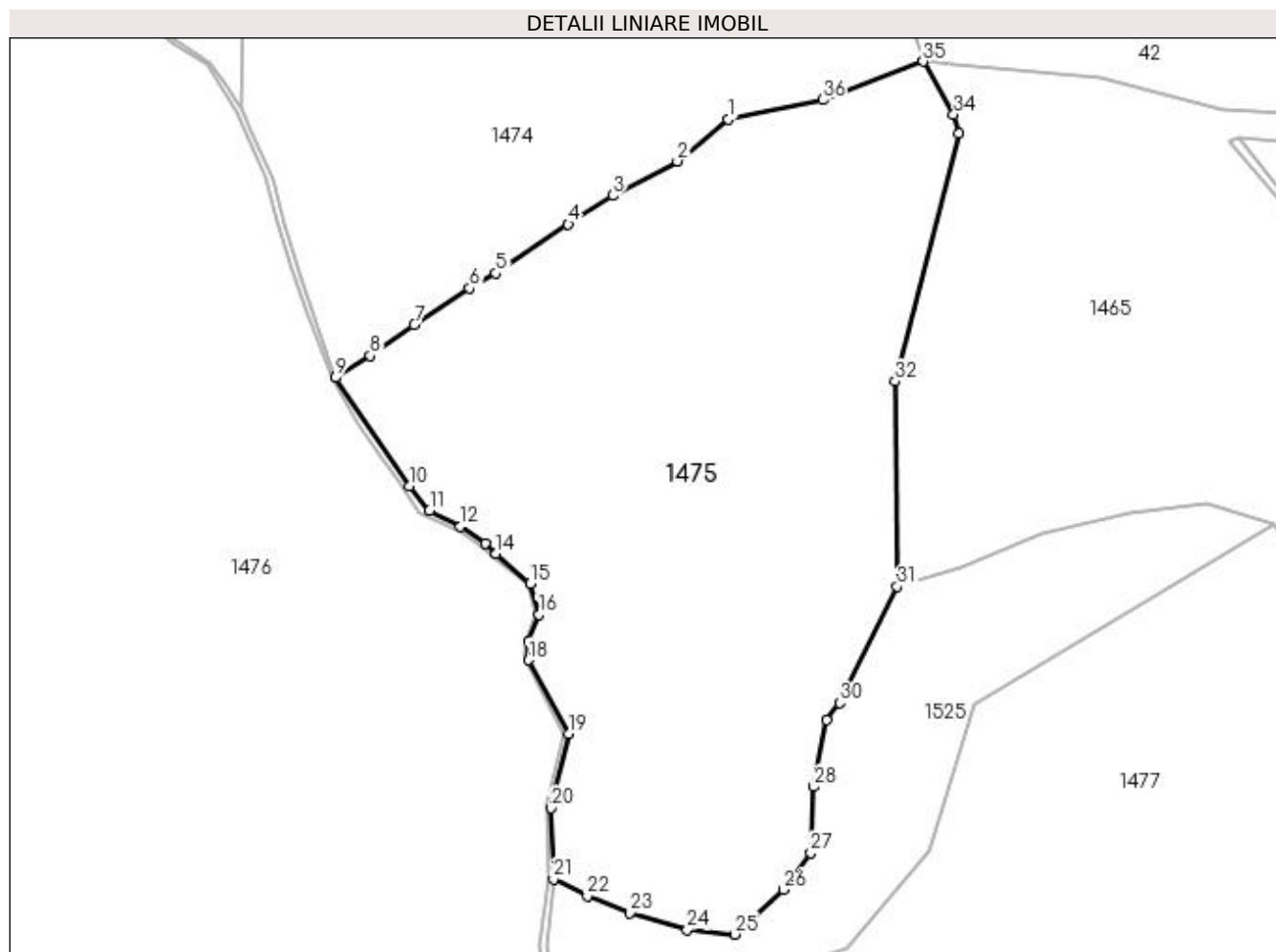
Inscrieri privind dezmembramintele dreptului de proprietate, drepturi reale de garanție și sarcini	Referințe
NU SUNT	

Anexa Nr. 1 La Partea I

Teren

Nr cadastral	Suprafața (mp)*	Observații / Referințe
81918	49.993	

* Suprafața este determinată în planul de proiecție Stereo 70.



Date referitoare la teren

Crt	Categorie folosință	Intra vilan	Suprafața (mp)	Tarla	Parcelă	Nr. topo	Observații / Referințe
1	padure	NU	49.993	41	696	-	În act se regăsește UP VI si UA 3 B

Lungime Segmente

1) Valorile lungimilor segmentelor sunt obținute din proiecție în plan.

Punct început	X / Y	Punct sfârșit	X / Y	Lungime segment (** (m)
1	507.881,163 425.174,026	2	507.860,374 425.156,929	26.916
3	507.833,954 425.142,958	4	507.815,781 425.131,245	21.621
5	507.786,21 425.111,218	6	507.775,446 425.105,147	12.358
7	507.752,987 425.090,135	8	507.734,917 425.077,556	22.017
9	507.720,804 425.068,562	10	507.750,853 425.024,286	53.51

Punct început	X / Y	Punct sfârșit	X / Y	Lungime segment (** (m)
2	507.860,374 425.156,929	3	507.833,954 425.142,958	29.887
4	507.815,781 425.131,245	5	507.786,21 425.111,218	35.714
6	507.775,446 425.105,147	7	507.752,987 425.090,135	27.014
8	507.734,917 425.077,556	9	507.720,804 425.068,562	16.735
10	507.750,853 425.024,286	11	507.759,137 425.014,299	12.976

Punct început	X / Y	Punct sfârșit	X / Y	Lungime segment (** (m)
11	507.759,137 425.014,299	12	507.771,63 425.007,728	14.116
13	507.782,018 425.001,026	14	507.786,358 424.996,821	6.043
15	507.800,291 424.984,489	16	507.803,833 424.971,81	13.164
17	507.799,412 424.961,142	18	507.799,583 424.953,281	7.863
19	507.816,011 424.923,206	20	507.808,86 424.892,866	31.171
21	507.809,756 424.863,926	22	507.823,556 424.856,798	15.532
23	507.841,101 424.850,034	24	507.864,388 424.843,095	24.299
25	507.883,925 424.841,287	26	507.903,764 424.859,609	27.005
27	507.914,841 424.874,59	28	507.915,898 424.901,553	26.984
29	507.921,337 424.928,805	30	507.926,733 424.935,778	8.817
31	507.950,211 424.983,33	32	507.949,47 425.066,995	83.668
33	507.975,264 425.168,105	34	507.973,256 425.176,121	8.264
35	507.960,856 425.197,657	36	507.919,691 425.182,023	44.034

Punct început	X / Y	Punct sfârșit	X / Y	Lungime segment (** (m)
12	507.771,63 425.007,728	13	507.782,018 425.001,026	12.362
14	507.786,358 424.996,821	15	507.800,291 424.984,489	18.607
16	507.803,833 424.971,81	17	507.799,412 424.961,142	11.548
18	507.799,583 424.953,281	19	507.816,011 424.923,206	34.269
20	507.808,86 424.892,866	21	507.809,756 424.863,926	28.954
22	507.823,556 424.856,798	23	507.841,101 424.850,034	18.804
24	507.864,388 424.843,095	25	507.883,925 424.841,287	19.62
26	507.903,764 424.859,609	27	507.914,841 424.874,59	18.631
28	507.915,898 424.901,553	29	507.921,337 424.928,805	27.789
30	507.926,733 424.935,778	31	507.950,211 424.983,33	53.032
32	507.949,47 425.066,995	33	507.975,264 425.168,105	104.348
34	507.973,256 425.176,121	35	507.960,856 425.197,657	24.851
36	507.919,691 425.182,023	1	507.881,163 425.174,026	39.349

** Lungimile segmentelor sunt determinate în planul de proiecție Stereo 70 și sunt rotunjite la 1 milimetru.

*** Distanța dintre puncte este formată din segmente cumulate ce sunt mai mici decât valoarea 1 milimetru.

**DATE DESPRE IMOBILUL NR. 1476**

Oficiul de Cadastru și Publicitate Imobiliară ARGES
Biroul de Cadastru și Publicitate Imobiliară Campulung

A. Partea I. Descrierea imobilului

TEREN Extravilan

Adresa: Jud. Arges

Nr. Crt	Nr cadastral Nr. topografic	Suprafața* (mp)	Observații / Referințe
A1		190.525	Sector cadastral:21 Teren neimprejmuit;

B. Partea II. Proprietari și acte

Inscrieri privitoare la dreptul de proprietate și alte drepturi reale		Referințe
/		
Act Normativ nr. 7, din 13/03/1996 emis de PARLAMENT (art. 13 alin. 15);		
B1	Inscrierea provizorie, drept de PROPRIETATE, dobandit prin Lege, cota actuala 1/1, cota initiala 1/1 1) COMUNA VALEA MARE PRAVAT, CIF:5010196	A1

C. Partea III. SARCINI .

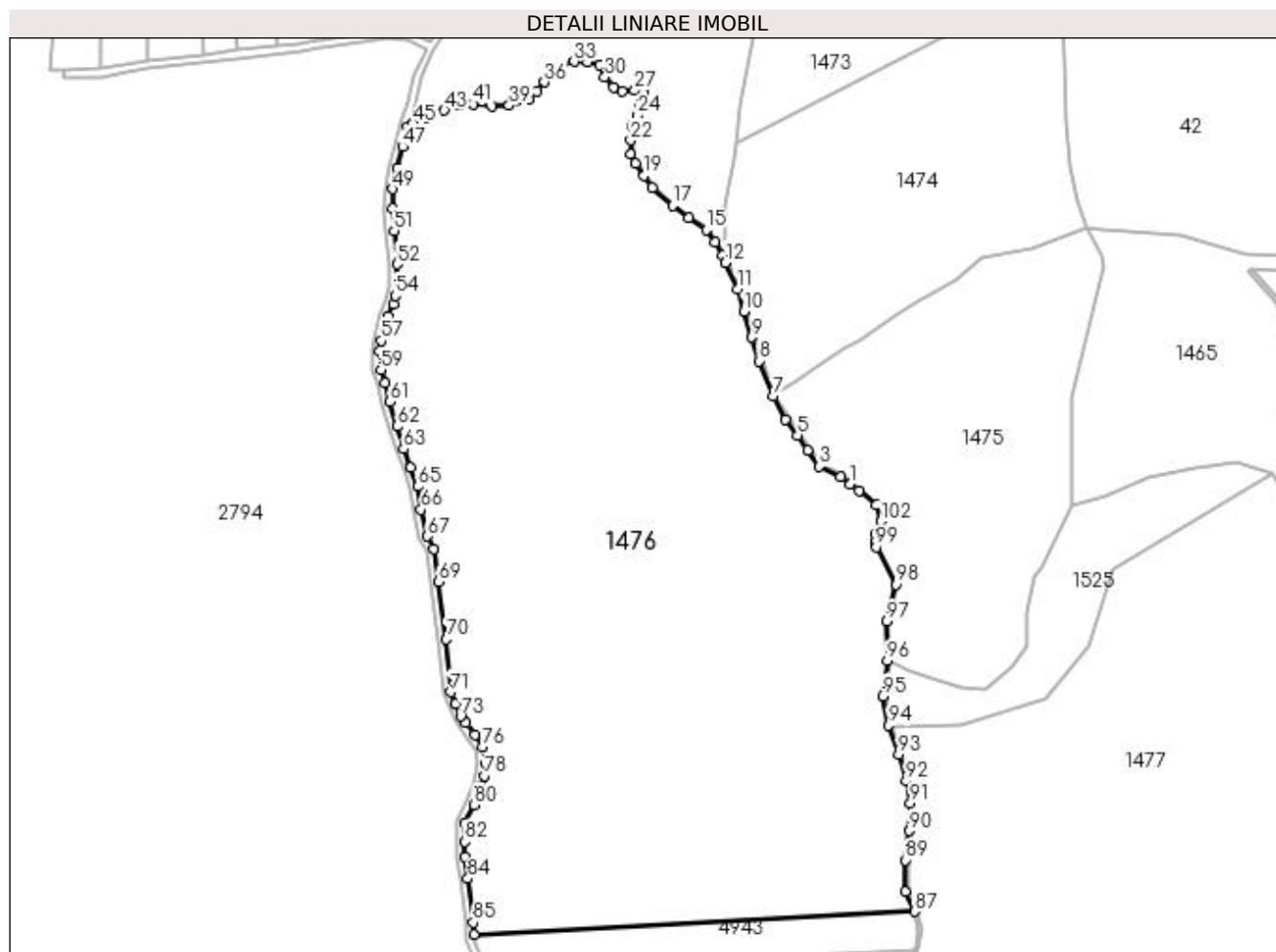
Inscrieri privind dezmembramintele dreptului de proprietate, drepturi reale de garanție și sarcini	Referințe
NU SUNT	

Anexa Nr. 1 La Partea I

Teren

Nr cadastral	Suprafața (mp)*	Observații / Referințe
	190.525	

* Suprafața este determinată în planul de proiecție Stereo 70.



Date referitoare la teren

Crt	Categorie folosință	Intra vilan	Suprafața (mp)	Tarla	Parcelă	Nr. topo	Observații / Referințe
1	padure	NU	190.525	38	676,678	-	

Lungime Segmente

1) Valorile lungimilor segmentelor sunt obținute din proiecție în plan.

Punct început	X / Y	Punct sfârșit	X / Y	Lungime segment	Punct început	X / Y	Punct sfârșit	X / Y	Lungime segment	Punct început	X / Y	Punct sfârșit	X / Y	Lungime segment
1	507.779,366 425.000,306	2	507.771,604 425.005,687	9.445	2	507.771,604 425.005,687	3	507.755,278 425.013,652	18.165	3	507.755,278 425.013,652	4	507.746,388 425.026,141	15.33
4	507.746,388 425.026,141	5	507.738,344 425.037,782	14.15	5	507.738,344 425.037,782	6	507.729,454 425.049,847	14.987	6	507.729,454 425.049,847	7	507.719,517 425.067,876	20.586
7	507.719,517 425.067,876	8	507.708,708 425.094,964	29.165	8	507.708,708 425.094,964	9	507.703,264 425.113,251	19.08	9	507.703,264 425.113,251	10	507.697,069 425.133,038	20.734
10	507.697,069 425.133,038	11	507.692,166 425.150,325	17.969	11	507.692,166 425.150,325	12	507.682,768 425.170,886	22.607	12	507.682,768 425.170,886	13	507.680,92 425.176,596	6.002
13	507.680,92 425.176,596	14	507.674,844 425.186,584	11.691	14	507.674,844 425.186,584	15	507.668,071 425.196,109	11.688	15	507.668,071 425.196,109	16	507.654,736 425.205,211	16.145
16	507.654,736 425.205,211	17	507.642,036 425.214,736	15.875	17	507.642,036 425.214,736	18	507.626,584 425.228,706	20.831	18	507.626,584 425.228,706	19	507.620,234 425.237,808	11.098

Punct început	X / Y	Punct sfârșit	X / Y	Lungime segment	Punct început	X / Y	Punct sfârșit	X / Y	Lungime segment	Punct început	X / Y	Punct sfârșit	X / Y	Lungime segment
19	507.620,234 425.237,808	20	507.613,672 425.247,333	11.567	20	507.613,672 425.247,333	21	507.609,862 425.254,318	7.957	21	507.609,862 425.254,318	22	507.609,862 425.265,113	10.795
22	507.609,862 425.265,113	23	507.611,556 425.276,12	11.137	23	507.611,556 425.276,12	24	507.614,731 425.284,375	8.845	24	507.614,731 425.284,375	25	507.617,271 425.292,63	8.637
25	507.617,271 425.292,63	26	507.620,022 425.301,308	9.104	26	507.620,022 425.301,308	27	507.613,037 425.303,425	7.299	27	507.613,037 425.303,425	28	507.603,089 425.302,79	9.968
28	507.603,089 425.302,79	29	507.596,739 425.306,176	7.196	29	507.596,739 425.306,176	30	507.589,966 425.313,796	10.195	30	507.589,966 425.313,796	31	507.585,944 425.323,11	10.145
31	507.585,944 425.323,11	32	507.576,842 425.325,226	9.345	32	507.576,842 425.325,226	33	507.566,259 425.325,861	10.602	33	507.566,259 425.325,861	34	507.555,041 425.321,416	12.067
34	507.555,041 425.321,416	35	507.546,997 425.315,066	10.248	35	507.546,997 425.315,066	36	507.543,187 425.309,986	6.35	36	507.543,187 425.309,986	37	507.537,472 425.303,001	9.025
37	507.537,472 425.303,001	38	507.531,122 425.296,44	9.131	38	507.531,122 425.296,44	39	507.516,094 425.291,995	15.672	39	507.516,094 425.291,995	40	507.503,182 425.291,148	12.94
40	507.503,182 425.291,148	41	507.488,577 425.293,053	14.729	41	507.488,577 425.293,053	42	507.477,359 425.291,995	11.268	42	507.477,359 425.291,995	43	507.466,141 425.288,185	11.847
43	507.466,141 425.288,185	44	507.452,594 425.282,681	14.622	44	507.452,594 425.282,681	45	507.442,222 425.278,236	11.284	45	507.442,222 425.278,236	46	507.437,627 425.275,761	5.219
46	507.437,627 425.275,761	47	507.433,972 425.260,093	16.089	47	507.433,972 425.260,093	48	507.430,176 425.243,818	16.712	48	507.430,176 425.243,818	49	507.426,379 425.227,543	16.712
49	507.426,379 425.227,543	50	507.425,871 425.212,897	14.655	50	507.425,871 425.212,897	51	507.427,419 425.195,418	17.547	51	507.427,419 425.195,418	52	507.429,703 425.169,625	25.894
52	507.429,703 425.169,625	53	507.429,801 425.152,991	16.634	53	507.429,801 425.152,991	54	507.428,143 425.145,397	7.773	54	507.428,143 425.145,397	55	507.426,732 425.138,931	6.618
55	507.426,732 425.138,931	56	507.422,795 425.129,641	10.09	56	507.422,795 425.129,641	57	507.417,398 425.110,559	19.831	57	507.417,398 425.110,559	58	507.416,358 425.102,83	7.799
58	507.416,358 425.102,83	59	507.417,279 425.088,198	14.661	59	507.417,279 425.088,198	60	507.420,144 425.078,166	10.433	60	507.420,144 425.078,166	61	507.424,313 425.063,565	15.185
61	507.424,313 425.063,565	62	507.429,744 425.044,549	19.776	62	507.429,744 425.044,549	63	507.434,683 425.027,251	17.989	63	507.434,683 425.027,251	64	507.440,273 425.012,815	15.481
64	507.440,273 425.012,815	65	507.445,863 424.998,378	15.481	65	507.445,863 424.998,378	66	507.448,203 424.980,56	17.971	66	507.448,203 424.980,56	67	507.453,19 424.960,038	21.119
67	507.453,19 424.960,038	68	507.457,73 424.950,057	10.965	68	507.457,73 424.950,057	69	507.461,379 424.924,759	25.56	69	507.461,379 424.924,759	70	507.467,749 424.880,604	44.612
70	507.467,749 424.880,604	71	507.471,18 424.839,876	40.872	71	507.471,18 424.839,876	72	507.475,014 424.830,546	10.087	72	507.475,014 424.830,546	73	507.478,848 424.821,215	10.088
73	507.478,848 424.821,215	74	507.482,944 424.815,979	6.648	74	507.482,944 424.815,979	75	507.489,964 424.807,005	11.394	75	507.489,964 424.807,005	76	507.495,565 424.797,586	10.959
76	507.495,565 424.797,586	77	507.498,035 424.785,23	12.6	77	507.498,035 424.785,23	78	507.496,777 424.775,376	9.934	78	507.496,777 424.775,376	79	507.494,006 424.767,412	8.432
79	507.494,006 424.767,412	80	507.488,936 424.752,845	15.424	80	507.488,936 424.752,845	81	507.482,184 424.738,669	15.702	81	507.482,184 424.738,669	82	507.482,184 424.724,492	14.177
82	507.482,184 424.724,492	83	507.482,184 424.712,861	11.631	83	507.482,184 424.712,861	84	507.484,289 424.696,196	16.797	84	507.484,289 424.696,196	85	507.488,582 424.662,192	34.274
85	507.488,582 424.662,192	86	507.489,05 424.653,137	9.067	86	507.489,05 424.653,137	87	507.828,666 424.670,774	340.074	87	507.828,666 424.670,774	88	507.821,675 424.686,204	16.94
88	507.821,675 424.686,204	89	507.821,675 424.710,316	24.112	89	507.821,675 424.710,316	90	507.824,611 424.732,878	22.752	90	507.824,611 424.732,878	91	507.825,417 424.754,131	21.268
91	507.825,417 424.754,131	92	507.822,204 424.771,308	17.475	92	507.822,204 424.771,308	93	507.816,511 424.791,648	21.122	93	507.816,511 424.791,648	94	507.808,498 424.814,117	23.855
94	507.808,498 424.814,117	95	507.804,124 424.836,731	23.033	95	507.804,124 424.836,731	96	507.807,746 424.864,02	27.528	96	507.807,746 424.864,02	97	507.807,417 424.894,315	30.297
97	507.807,417 424.894,315	98	507.814,265 424.922,846	29.341	98	507.814,265 424.922,846	99	507.799,228 424.951,61	32.457	99	507.799,228 424.951,61	100	507.798,225 424.956,119	4.619
100	507.798,225 424.956,119	101	507.798,706 424.961,431	5.334	101	507.798,706 424.961,431	102	507.802,548 424.971,645	10.913	102	507.802,548 424.971,645	103	507.799,054 424.984,02	12.859
103	507.799,054 424.984,02	104	507.785,94 424.995,063	17.144	104	507.785,94 424.995,063	1	507.779,366 425.000,306	8.409					

** Lungimile segmentelor sunt determinate în planul de proiecție Stereo 70 și sunt rotunjite la 1 milimetru.

*** Distanța dintre puncte este formată din segmente cumulate ce sunt mai mici decât valoarea 1 milimetru.

**DATE DESPRE IMOBILUL NR. 1477**

Oficiul de Cadastru și Publicitate Imobiliară ARGES
Biroul de Cadastru și Publicitate Imobiliară Campulung

A. Partea I. Descrierea imobilului

TEREN Extravilan

Adresa: Jud. Arges

Nr. Crt	Nr cadastral Nr. topografic	Suprafața* (mp)	Observații / Referințe
A1		220.983	Sector cadastral:21 Teren neimprejmuit;

B. Partea II. Proprietari și acte

Inscrieri privitoare la dreptul de proprietate și alte drepturi reale	Referințe
/	
Act Normativ nr. 7, din 13/03/1996 emis de PARLAMENT (art. 13 alin. 15);	
B1	A1
Inscrierea provizorie, drept de PROPRIETATE, dobandit prin Lege, cota actuala 1/1, cota initiala 1/1 1) COMUNA VALEA MARE PRAVAT, CIF:5010196	

C. Partea III. SARCINI .

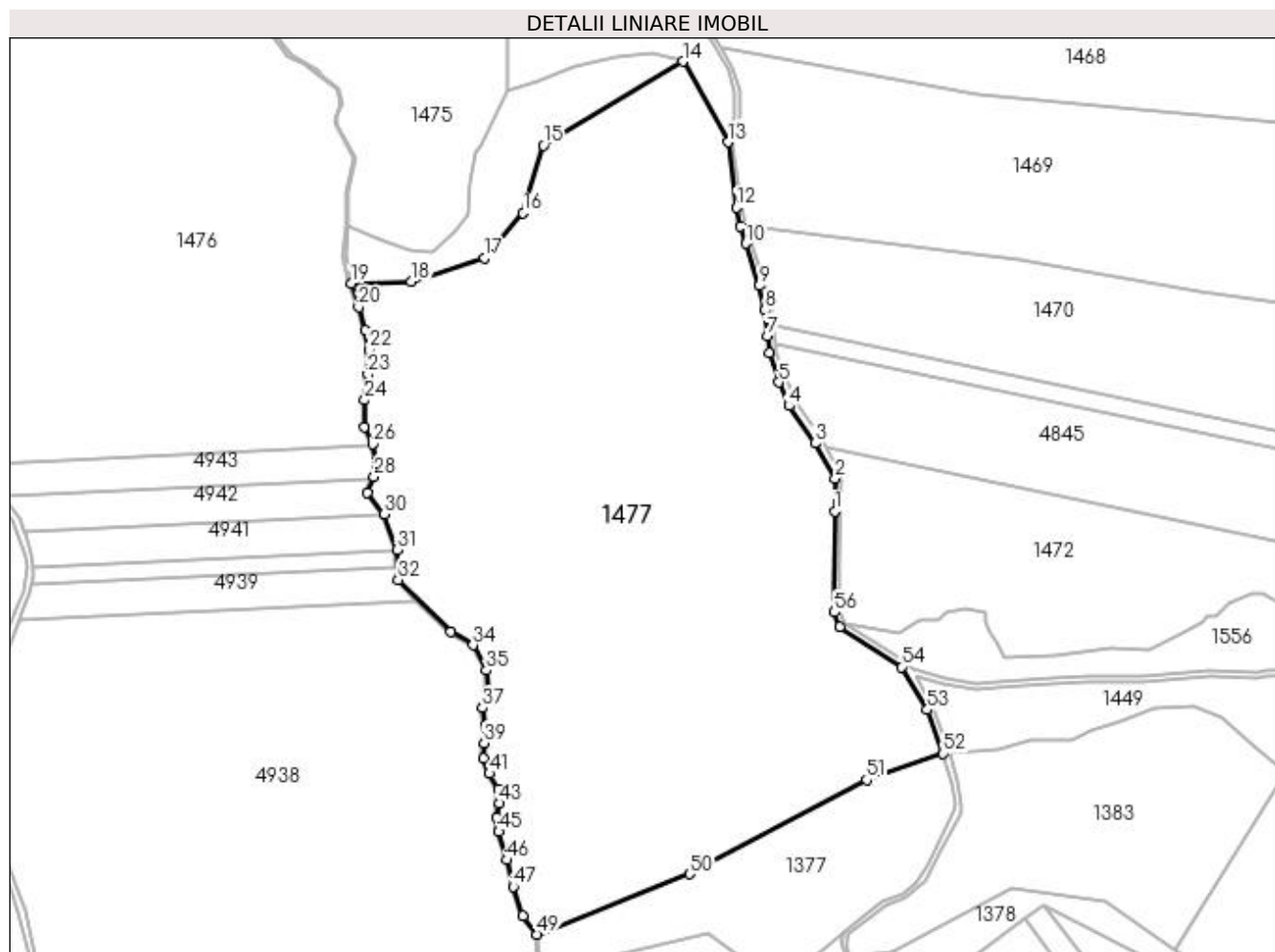
Inscrieri privind dezmembramintele dreptului de proprietate, drepturi reale de garanție și sarcini	Referințe
NU SUNT	

Anexa Nr. 1 La Partea I

Teren

Nr cadastral	Suprafața (mp)*	Observații / Referințe
	220.983	

* Suprafața este determinată în planul de proiecție Stereo 70.



Date referitoare la teren

Crt	Categorie folosință	Intra vilan	Suprafața (mp)	Tarla	Parcelă	Nr. topo	Observații / Referințe
1	padure	NU	220.983	41	699	-	

Lungime Segmente

1) Valorile lungimilor segmentelor sunt obținute din proiecție în plan.

Punct început	X / Y	Punct sfârșit	X / Y	Lungime segment	Punct început	X / Y	Punct sfârșit	X / Y	Lungime segment	Punct început	X / Y	Punct sfârșit	X / Y	Lungime segment
1	508.238,54 424.612,124	2	508.239,052 424.641,049	28.93	2	508.239,052 424.641,049	3	508.221,147 424.672,059	35.80	3	508.221,147 424.672,059	4	508.198,372 424.704,994	40.04
4	508.198,372 424.704,994	5	508.189,19 424.725,909	22.84	5	508.189,19 424.725,909	6	508.180,653 424.751,925	27.38	6	508.180,653 424.751,925	7	508.179,054 424.766,966	15.12
7	508.179,054 424.766,966	8	508.177,244 424.789,552	22.65	8	508.177,244 424.789,552	9	508.172,261 424.811,027	22.04	9	508.172,261 424.811,027	10	508.160,414 424.848,329	39.13
10	508.160,414 424.848,329	11	508.155,472 424.863,504	15.95	11	508.155,472 424.863,504	12	508.151,965 424.879,886	16.75	12	508.151,965 424.879,886	13	508.144,622 424.937,785	58.36
13	508.144,622 424.937,785	14	508.104,54 425.008,851	81.59	14	508.104,54 425.008,851	15	507.981,466 424.934,988	143.5	15	507.981,466 424.934,988	16	507.963,677 424.875,099	62.47
16	507.963,677 424.875,099	17	507.929,676 424.835,458	52.22	17	507.929,676 424.835,458	18	507.864,95 424.814,527	68.02	18	507.864,95 424.814,527	19	507.811,536 424.812,895	53.43

Punct început	X / Y	Punct sfârșit	X / Y	Lungime segment	Punct început	X / Y	Punct sfârșit	X / Y	Lungime segment	Punct început	X / Y	Punct sfârșit	X / Y	Lungime segment
19	507.811,536 424.812,895	20	507.818,437 424.792,187	21.828	20	507.818,437 424.792,187	21	507.824,154 424.771,762	21.21	21	507.824,154 424.771,762	22	507.827,424 424.754,279	17.786
22	507.827,424 424.754,279	23	507.826,606 424.732,71	21.585	23	507.826,606 424.732,71	24	507.823,675 424.710,187	22.713	24	507.823,675 424.710,187	25	507.823,675 424.686,636	23.551
25	507.823,675 424.686,636	26	507.830,572 424.671,414	16.712	26	507.830,572 424.671,414	27	507.834,021 424.656,193	15.607	27	507.834,021 424.656,193	28	507.832,009 424.642,694	13.648
28	507.832,009 424.642,694	29	507.825,974 424.628,621	15.312	29	507.825,974 424.628,621	30	507.841,224 424.609,727	24.281	30	507.841,224 424.609,727	31	507.852,283 424.578,261	33.353
31	507.852,283 424.578,261	32	507.853,261 424.551,492	26.787	32	507.853,261 424.551,492	33	507.899,667 424.505,527	65.317	33	507.899,667 424.505,527	34	507.919,515 424.493,984	22.96
34	507.919,515 424.493,984	35	507.931,222 424.471,756	25.122	35	507.931,222 424.471,756	36	507.932,393 424.452,803	18.989	36	507.932,393 424.452,803	37	507.927,71 424.438,765	14.799
37	507.927,71 424.438,765	38	507.930,604 424.423,521	15.516	38	507.930,604 424.423,521	39	507.929,1 424.407,715	15.877	39	507.929,1 424.407,715	40	507.928,556 424.394,236	13.49
40	507.928,556 424.394,236	41	507.933,769 424.380,775	14.435	41	507.933,769 424.380,775	42	507.941,674 424.366,89	15.978	42	507.941,674 424.366,89	43	507.942,393 424.354,441	12.47
43	507.942,393 424.354,441	44	507.939,997 424.341,992	12.677	44	507.939,997 424.341,992	45	507.942,153 424.329,303	12.871	45	507.942,153 424.329,303	46	507.949,34 424.304,405	25.915
46	507.949,34 424.304,405	47	507.954,738 424.280,993	24.026	47	507.954,738 424.280,993	48	507.963,653 424.255,23	27.262	48	507.963,653 424.255,23	49	507.975,941 424.238,856	20.472
49	507.975,941 424.238,856	50	508.110,75 424.292,034	144.918	50	508.110,75 424.292,034	51	508.266,758 424.375,102	176.745	51	508.266,758 424.375,102	52	508.334,481 424.398,394	71.616
52	508.334,481 424.398,394	53	508.320,256 424.437,016	41.158	53	508.320,256 424.437,016	54	508.297,507 424.474,756	44.066	54	508.297,507 424.474,756	55	508.243,467 424.510,427	64.751
55	508.243,467 424.510,427	56	508.238,366 424.523,034	13.6	56	508.238,366 424.523,034	1	508.238,54 424.612,124	89.09					

** Lungimile segmentelor sunt determinate în planul de proiecție Stereo 70 și sunt rotunjite la 1 milimetru.

*** Distanța dintre puncte este formată din segmente cumulate ce sunt mai mici decât valoarea 1 milimetru.

**DATE DESPRE IMOBILUL NR. 1478**

Oficiul de Cadastru și Publicitate Imobiliară ARGES
Biroul de Cadastru și Publicitate Imobiliară Campulung

A. Partea I. Descrierea imobilului

TEREN Extravilan

Adresa: Jud. Arges

Nr. Crt	Nr cadastral Nr. topografic	Suprafața* (mp)	Observații / Referințe
A1		50.000	Sector cadastral:21 Teren neimprejmuit;

B. Partea II. Proprietari și acte

Inscrieri privitoare la dreptul de proprietate și alte drepturi reale	Referințe
/	
Act Normativ nr. 7, din 13/03/1996 emis de PARLAMENT (art. 13 alin. 15);	
B1	A1
Inscrierea provizorie, drept de PROPRIETATE, dobandit prin Lege, cota actuala 1/1, cota initiala 1/1 1) COMUNA VALEA MARE PRAVAT, CIF:5010196	

C. Partea III. SARCINI .

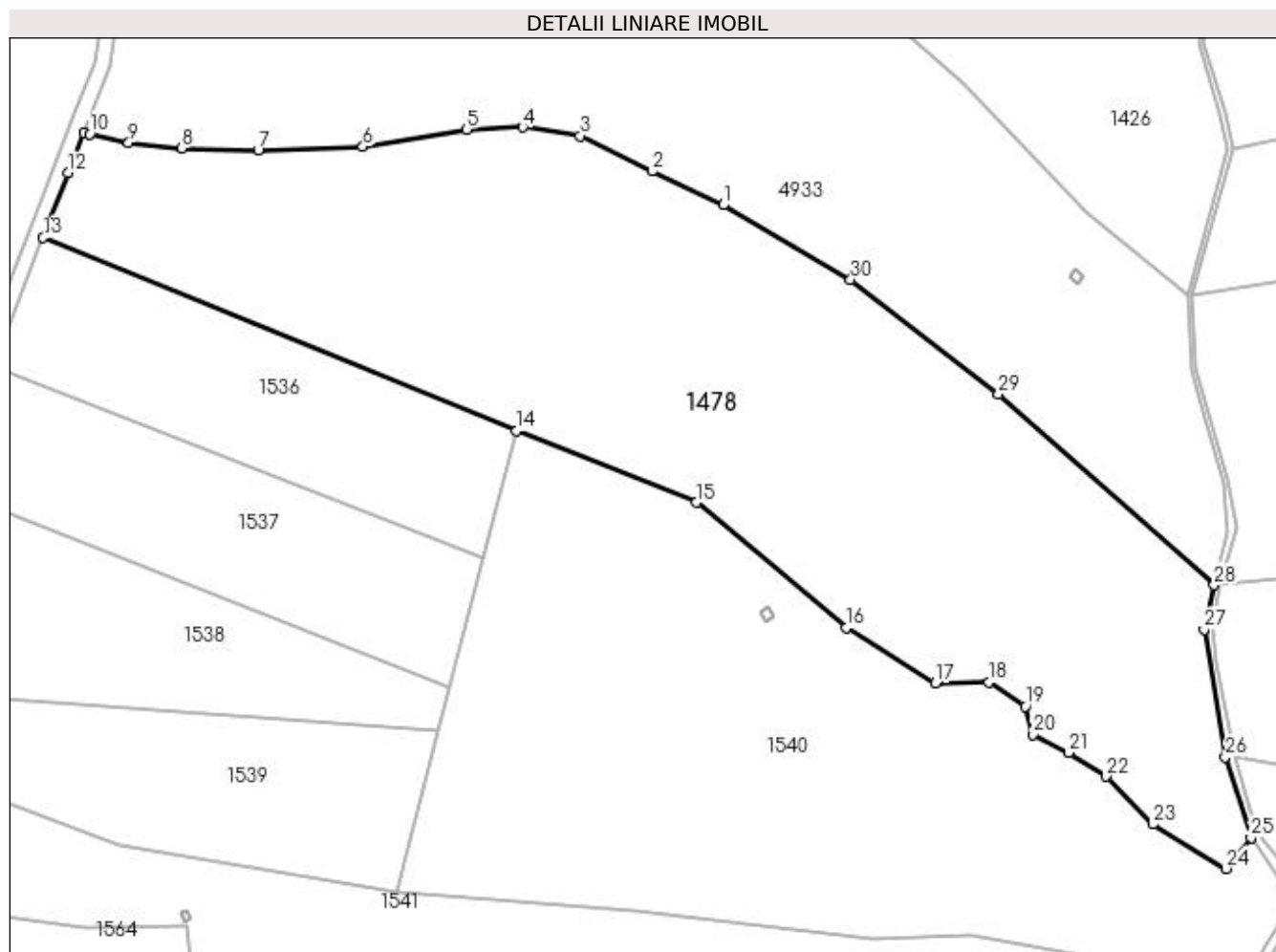
Inscrieri privind dezmembramintele dreptului de proprietate, drepturi reale de garanție și sarcini	Referințe
NU SUNT	

Anexa Nr. 1 La Partea I

Teren

Nr cadastral	Suprafața (mp)*	Observații / Referințe
	50.000	

* Suprafața este determinată în planul de proiecție Stereo 70.



Date referitoare la teren

Crt	Categorie folosință	Intra vilan	Suprafața (mp)	Tarla	Parcelă	Nr. topo	Observații / Referințe
1	padure	NU	50.000	38	674,675,676	-	

Lungime Segmente

1) Valorile lungimilor segmentelor sunt obținute din proiecție în plan.

Punct început	X / Y	Punct sfârșit	X / Y	Lungime segment (** (m)
1	507.832,666 423.318,969	2	507.804,161 423.332,464	31.538
3	507.775,317 423.346,67	4	507.752,3 423.350,158	23.28
5	507.729,815 423.349,295	6	507.688,239 423.342,342	42.153
7	507.646,276 423.340,934	8	507.615,583 423.341,783	30.705
9	507.594,294 423.344,016	10	507.578,701 423.347,392	15.954

Punct început	X / Y	Punct sfârșit	X / Y	Lungime segment (** (m)
2	507.804,161 423.332,464	3	507.775,317 423.346,67	32.153
4	507.752,3 423.350,158	5	507.729,815 423.349,295	22.502
6	507.688,239 423.342,342	7	507.646,276 423.340,934	41.987
8	507.615,583 423.341,783	9	507.594,294 423.344,016	21.406
10	507.578,701 423.347,392	11	507.576,298 423.347,99	2.476

Punct început	X / Y	Punct sfârșit	X / Y	Lungime segment (** (m)	Punct început	X / Y	Punct sfârșit	X / Y	Lungime segment (** (m)
11	507.576,298 423.347,99	12	507.570,049 423.331,837	17.32	12	507.570,049 423.331,837	13	507.560,018 423.305,913	27.797
13	507.560,018 423.305,913	14	507.749,813 423.228,533	204.963	14	507.749,813 423.228,533	15	507.821,978 423.199,834	77.662
15	507.821,978 423.199,834	16	507.881,952 423.149,507	78.292	16	507.881,952 423.149,507	17	507.917,702 423.127,432	42.016
17	507.917,702 423.127,432	18	507.939,211 423.127,723	21.511	18	507.939,211 423.127,723	19	507.953,743 423.118,137	17.409
19	507.953,743 423.118,137	20	507.956,65 423.106,81	11.694	20	507.956,65 423.106,81	21	507.971,183 423.099,548	16.246
21	507.971,183 423.099,548	22	507.986,297 423.089,963	17.897	22	507.986,297 423.089,963	23	508.004,898 423.070,793	26.711
23	508.004,898 423.070,793	24	508.034,254 423.053,075	34.289	24	508.034,254 423.053,075	25	508.044,282 423.065,52	15.982
25	508.044,282 423.065,52	26	508.033,986 423.097,824	33.905	26	508.033,986 423.097,824	27	508.025,508 423.148,932	51.806
27	508.025,508 423.148,932	28	508.029,428 423.166,654	18.15	28	508.029,428 423.166,654	29	507.943,022 423.243,335	115.525
29	507.943,022 423.243,335	30	507.883,711 423.289,19	74.97	30	507.883,711 423.289,19	1	507.832,666 423.318,969	59.096

** Lungimile segmentelor sunt determinate în planul de proiecție Stereo 70 și sunt rotunjite la 1 milimetru.

*** Distanța dintre puncte este formată din segmente cumulate ce sunt mai mici decât valoarea 1 milimetru.

**DATE DESPRE IMOBILUL NR. 1479**

Oficiul de Cadastru și Publicitate Imobiliară ARGES
Biroul de Cadastru și Publicitate Imobiliară Campulung

A. Partea I. Descrierea imobilului

TEREN Extravilan

Adresa: Jud. Arges

Nr. Crt	Nr cadastral Nr. topografic	Suprafața* (mp)	Observații / Referințe
A1		70.428	Sector cadastral:21 Teren neimprejmuit;

B. Partea II. Proprietari și acte

Inscrieri privitoare la dreptul de proprietate și alte drepturi reale		Referințe
/		
Act Normativ nr. 7, din 13/03/1996 emis de PARLAMENT (art. 13 alin. 15);		
B1	Inscrierea provizorie, drept de PROPRIETATE, dobandit prin Lege, cota actuala 1/1, cota initiala 1/1 1) COMUNA VALEA MARE PRAVAT, CIF:5010196	A1

C. Partea III. SARCINI .

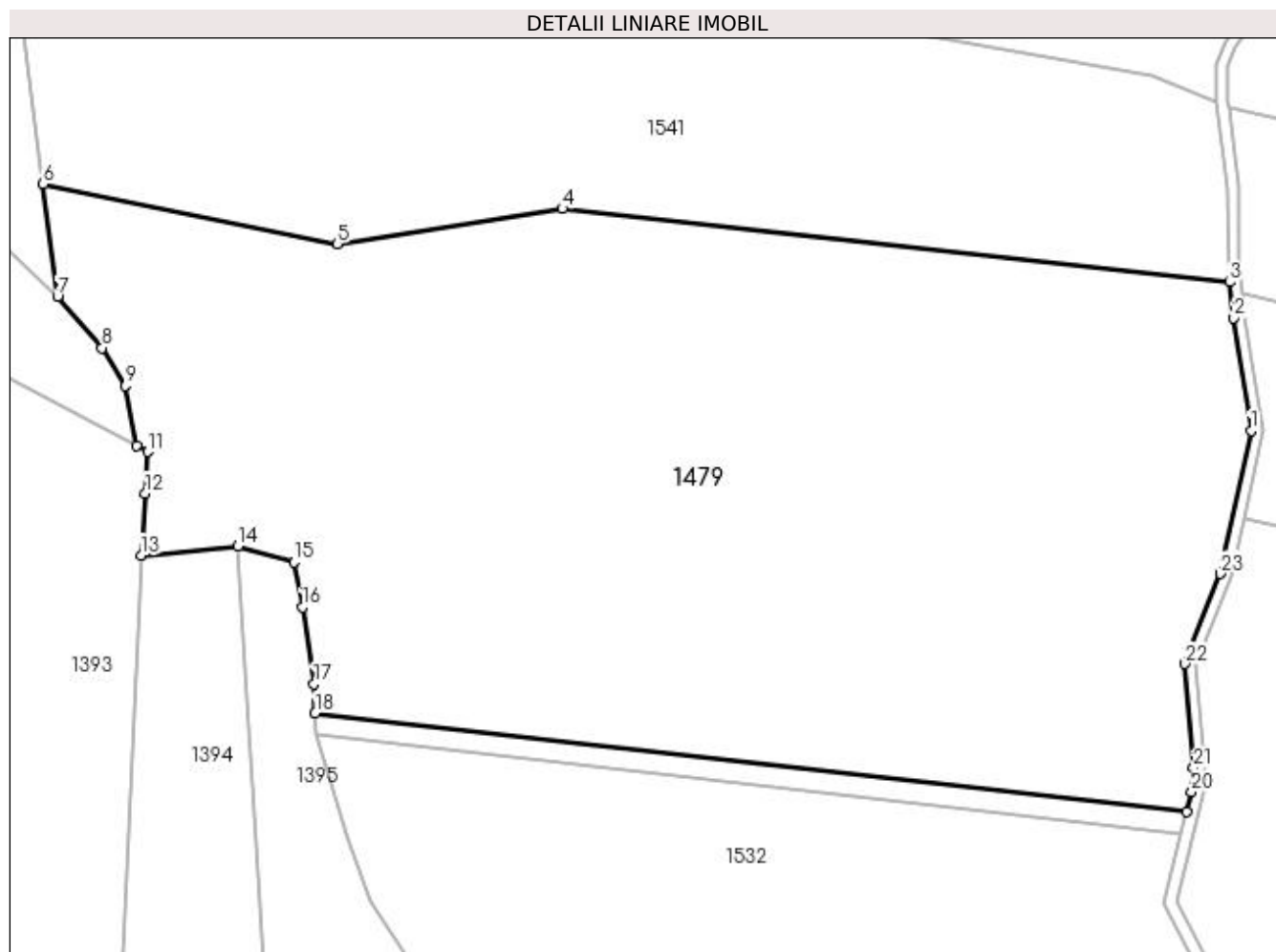
Inscrieri privind dezmembramintele dreptului de proprietate, drepturi reale de garanție și sarcini	Referințe
NU SUNT	

Anexa Nr. 1 La Partea I

Teren

Nr cadastral	Suprafața (mp)*	Observații / Referințe
	70.428	

* Suprafața este determinată în planul de proiecție Stereo 70.



Date referitoare la teren

Crt	Categorie folosință	Intravilan	Suprafața (mp)	Tarla	Parcelă	Nr. topo	Observații / Referințe
1	pasune	NU	70.428	38	671,672	-	

Lungime Segmente

1) Valorile lungimilor segmentelor sunt obținute din proiecție în plan.

Punct început	X / Y	Punct sfârșit	X / Y	Lungime segment (** (m)
1	508.058,8 422.882,446	2	508.052,552 422.922,987	41.02
3	508.050,995 422.935,882	4	507.811,401 422.962,185	241.033
5	507.730,527 422.949,603	6	507.624,898 422.971,185	107.811
7	507.630,065 422.930,749	8	507.646,042 422.912,234	24.455
9	507.654,428 422.898,652	10	507.658,352 422.877,23	21.778

Punct început	X / Y	Punct sfârșit	X / Y	Lungime segment (** (m)
2	508.052,552 422.922,987	3	508.050,995 422.935,882	12.989
4	507.811,401 422.962,185	5	507.730,527 422.949,603	81.847
6	507.624,898 422.971,185	7	507.630,065 422.930,749	40.765
8	507.646,042 422.912,234	9	507.654,428 422.898,652	15.962
10	507.658,352 422.877,23	11	507.662,546 422.875,003	4.749

Punct început	X / Y	Punct sfârșit	X / Y	Lungime segment (** (m)
11	507.662,546 422.875,003	12	507.661,519 422.859,94	15.098
13	507.660,011 422.837,826	14	507.694,923 422.841,062	35.062
15	507.715,044 422.835,321	16	507.718,062 422.819,171	16.43
17	507.722,117 422.791,658	18	507.722,604 422.781,2	10.469
19	508.035,631 422.745,608	20	508.037,384 422.752,774	7.377
21	508.038,181 422.761,436	22	508.035,109 422.798,794	37.484
23	508.047,669 422.831,214	1	508.058,8 422.882,446	52.427

Punct început	X / Y	Punct sfârșit	X / Y	Lungime segment (** (m)
12	507.661,519 422.859,94	13	507.660,011 422.837,826	22.165
14	507.694,923 422.841,062	15	507.715,044 422.835,321	20.924
16	507.718,062 422.819,171	17	507.722,117 422.791,658	27.81
18	507.722,604 422.781,2	19	508.035,631 422.745,608	315.044
20	508.037,384 422.752,774	21	508.038,181 422.761,436	8.699
22	508.035,109 422.798,794	23	508.047,669 422.831,214	34.768

** Lungimile segmentelor sunt determinate în planul de proiecție Stereo 70 și sunt rotunjite la 1 milimetru.

*** Distanța dintre puncte este formată din segmente cumulate ce sunt mai mici decât valoarea 1 milimetru.

**DATE DESPRE IMOBILUL NR. 1480**

Oficiul de Cadastru și Publicitate Imobiliară ARGES
Biroul de Cadastru și Publicitate Imobiliară Campulung

A. Partea I. Descrierea imobilului

TEREN Extravilan

Adresa: Jud. Arges

Nr. Crt	Nr cadastral Nr. topografic	Suprafața* (mp)	Observații / Referințe
A1		79.046	Sector cadastral:21 Teren neimprejmuit;

B. Partea II. Proprietari și acte

Inscrieri privitoare la dreptul de proprietate și alte drepturi reale	Referințe
/	
Act Normativ nr. 7, din 13/03/1996 emis de PARLAMENT (art. 13 alin. 15);	
B1	A1
Inscrierea provizorie, drept de PROPRIETATE, dobandit prin Lege, cota actuala 1/1, cota initiala 1/1 1) COMUNA VALEA MARE PRAVAT, CIF:5010196	

C. Partea III. SARCINI .

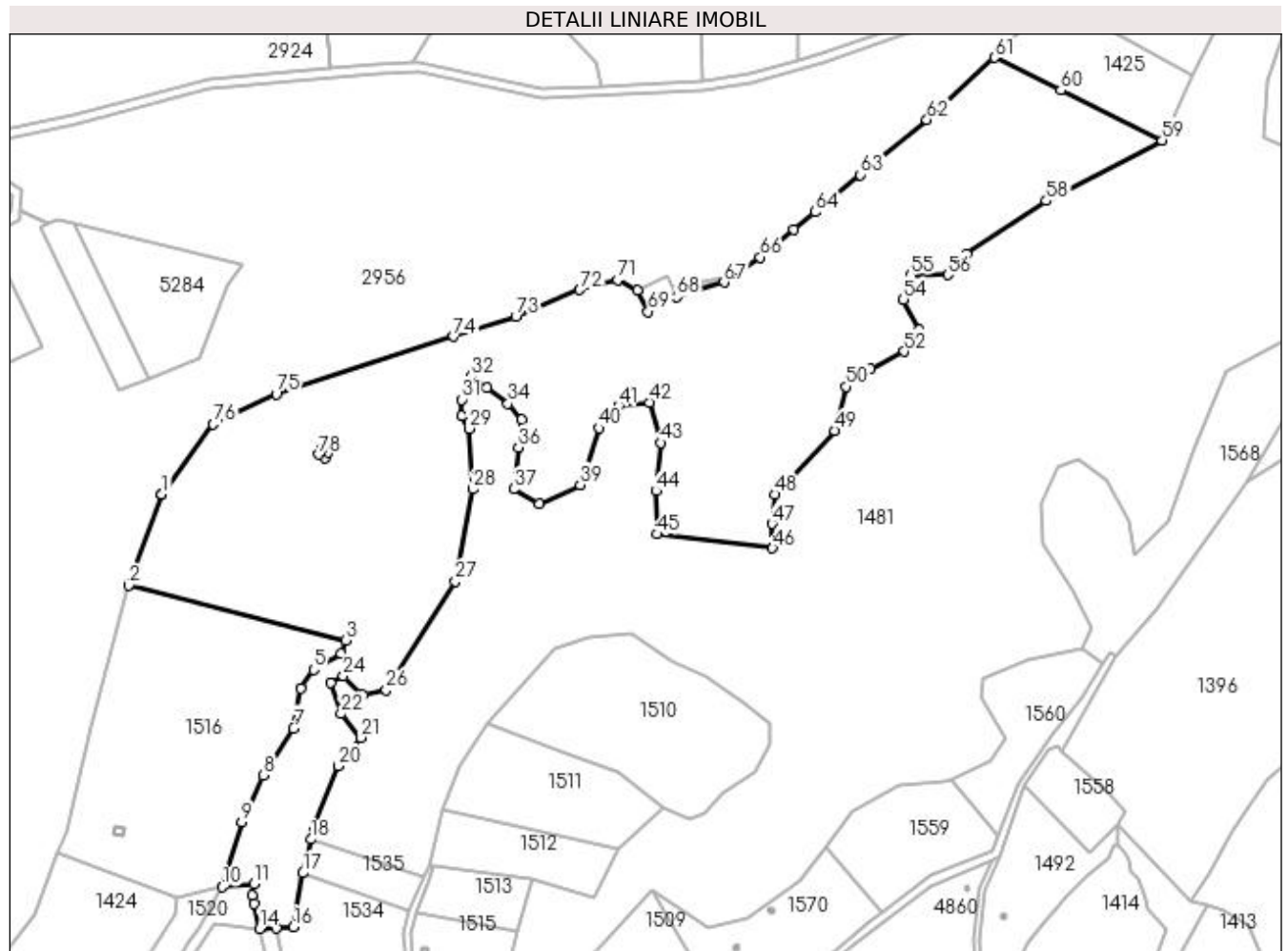
Inscrieri privind dezmembramintele dreptului de proprietate, drepturi reale de garanție și sarcini	Referințe
NU SUNT	

Anexa Nr. 1 La Partea I

Teren

Nr cadastral	Suprafața (mp)*	Observații / Referințe
	79.046	

* Suprafața este determinată în planul de proiecție Stereo 70.



Date referitoare la teren

Crt	Categorie folosință	Intravilan	Suprafața (mp)	Tarla	Parcelă	Nr. topo	Observații / Referințe
1	pasune	NU	79.046	38	630,630/1, 631,632,635, 636	-	

Lungime Segmente

1) Valorile lungimilor segmentelor sunt obținute din proiecție în plan.

Punct început	X / Y	Punct sfârșit	X / Y	Lungime segment	Punct început	X / Y	Punct sfârșit	X / Y	Lungime segment	Punct început	X / Y	Punct sfârșit	X / Y	Lungime segment
1	506.793,337 422.586,816	2	506.772,839 422.530,17	60.24 1	2	506.772,839 422.530,17	3	506.907,261 422.496,078	138.6 78	3	506.907,261 422.496,078	4	506.904,669 422.487,906	8.573
4	506.904,669 422.487,906	5	506.887,556 422.477,938	19.80 4	5	506.887,556 422.477,938	6	506.879,798 422.466,154	14.10 8	6	506.879,798 422.466,154	7	506.875,144 422.441,658	24.93 4
7	506.875,144 422.441,658	8	506.856,221 422.412,509	34.75 3	8	506.856,221 422.412,509	9	506.842,976 422.383,54	31.85 3	9	506.842,976 422.383,54	10	506.830,68 422.343,43	41.95 2
10	506.830,68 422.343,43	11	506.850,38 422.345,13	19.77 3	11	506.850,38 422.345,13	12	506.849,56 422.337,99	7.187	12	506.849,56 422.337,99	13	506.850,41 422.332,89	5.17
13	506.850,41 422.332,89	14	506.854,02 422.317,5	15.80 8	14	506.854,02 422.317,5	15	506.864,487 422.317,996	10.47 9	15	506.864,487 422.317,996	16	506.874,954 422.318,493	10.47 9

Punct început	X / Y	Punct sfârșit	X / Y	Lungime segment	Punct început	X / Y	Punct sfârșit	X / Y	Lungime segment	Punct început	X / Y	Punct sfârșit	X / Y	Lungime segment
16	506.874,954 422.318,493	17	506.880,688 422.351,868	33.864	17	506.880,688 422.351,868	18	506.885,952 422.372,788	21.572	18	506.885,952 422.372,788	19	506.887,96 422.380,768	8.229
19	506.887,96 422.380,768	20	506.902,69 422.418,226	40.25	20	506.902,69 422.418,226	21	506.917,042 422.435,836	22.718	21	506.917,042 422.435,836	22	506.904,547 422.450,585	19.33
22	506.904,547 422.450,585	23	506.897,963 422.469,885	20.392	23	506.897,963 422.469,885	24	506.906,01 422.474,126	9.096	24	506.906,01 422.474,126	25	506.918,154 422.462,136	17.066
25	506.918,154 422.462,136	26	506.932,64 422.465,353	14.839	26	506.932,64 422.465,353	27	506.975,503 422.532,666	79.801	27	506.975,503 422.532,666	28	506.986,422 422.589,793	58.161
28	506.986,422 422.589,793	29	506.983,963 422.627,394	37.681	29	506.983,963 422.627,394	30	506.979,54 422.635,453	9.193	30	506.979,54 422.635,453	31	506.979,28 422.645,332	9.882
31	506.979,28 422.645,332	32	506.985,523 422.659,89	15.84	32	506.985,523 422.659,89	33	506.995,149 422.652,871	11.913	33	506.995,149 422.652,871	34	507.008,156 422.642,733	16.491
34	507.008,156 422.642,733	35	507.016,74 422.633,114	12.892	35	507.016,74 422.633,114	36	507.014,659 422.615,696	17.542	36	507.014,659 422.615,696	37	507.011,798 422.589,959	25.896
37	507.011,798 422.589,959	38	507.027,666 422.580,6	18.422	38	507.027,666 422.580,6	39	507.052,9 422.592,559	27.924	39	507.052,9 422.592,559	40	507.064,867 422.627,654	37.079
40	507.064,867 422.627,654	41	507.076,833 422.641,433	18.25	41	507.076,833 422.641,433	42	507.095,824 422.643,512	19.104	42	507.095,824 422.643,512	43	507.102,848 422.618,556	25.926
43	507.102,848 422.618,556	44	507.099,986 422.588,659	30.034	44	507.099,986 422.588,659	45	507.100,766 422.561,883	26.787	45	507.100,766 422.561,883	46	507.172,306 422.553,304	72.053
46	507.172,306 422.553,304	47	507.171,785 422.568,382	15.087	47	507.171,785 422.568,382	48	507.173,606 422.586,58	18.289	48	507.173,606 422.586,58	49	507.210,807 422.626,095	54.271
49	507.210,807 422.626,095	50	507.217,653 422.653,501	28.248	50	507.217,653 422.653,501	51	507.233,246 422.664,24	18.933	51	507.233,246 422.664,24	52	507.254,107 422.675,19	23.56
52	507.254,107 422.675,19	53	507.262,958 422.688,457	15.948	53	507.262,958 422.688,457	54	507.253,475 422.707,409	21.192	54	507.253,475 422.707,409	55	507.257,9 422.722,571	15.795
55	507.257,9 422.722,571	56	507.280,869 422.722,781	22.97	56	507.280,869 422.722,781	57	507.292,459 422.735,627	17.302	57	507.292,459 422.735,627	58	507.342,039 422.768,56	59.521
58	507.342,039 422.768,56	59	507.414,033 422.806,039	81.165	59	507.414,033 422.806,039	60	507.351,05 422.837,089	70.221	60	507.351,05 422.837,089	61	507.310,005 422.857,324	45.762
61	507.310,005 422.857,324	62	507.267,999 422.818,805	56.993	62	507.267,999 422.818,805	63	507.226,813 422.784,679	53.487	63	507.226,813 422.784,679	64	507.198,887 422.761,541	36.266
64	507.198,887 422.761,541	65	507.185,626 422.750,553	17.222	65	507.185,626 422.750,553	66	507.164,479 422.733,597	27.105	66	507.164,479 422.733,597	67	507.142,183 422.718,152	27.123
67	507.142,183 422.718,152	68	507.113,042 422.708,901	30.574	68	507.113,042 422.708,901	69	507.095,174 422.699,916	20.0	69	507.095,174 422.699,916	70	507.088,434 422.713,317	15.0
70	507.088,434 422.713,317	71	507.076,242 422.719,627	13.728	71	507.076,242 422.719,627	72	507.052,65 422.713,384	24.404	72	507.052,65 422.713,384	73	507.013,009 422.696,847	42.952
73	507.013,009 422.696,847	74	506.974,472 422.684,401	40.497	74	506.974,472 422.684,401	75	506.864,398 422.648,851	115.672	75	506.864,398 422.648,851	76	506.825,384 422.630,032	43.316
76	506.825,384 422.630,032	77	506.793,337 422.586,816	53.802	77	506.793,337 422.586,816	78	506.890,929 422.611,237	100.601	78	506.890,929 422.611,237	79	506.893,095 422.615,01	4.351
79	506.893,095 422.615,01	80	506.896,737 422.612,918	4.2	80	506.896,737 422.612,918	81	506.894,571 422.609,146	4.35	81	506.894,571 422.609,146	1	506.890,929 422.611,237	4.2

** Lungimile segmentelor sunt determinate în planul de proiecție Stereo 70 și sunt rotunjite la 1 milimetru.

*** Distanța dintre puncte este formată din segmente cumulate ce sunt mai mici decât valoarea 1 milimetru.

**DATE DESPRE IMOBILUL NR. 1481**

Oficiul de Cadastru și Publicitate Imobiliară ARGES
Biroul de Cadastru și Publicitate Imobiliară Campulung

A. Partea I. Descrierea imobilului

TEREN Extravilan

Adresa: Jud. Arges

Nr. Crt	Nr cadastral Nr. topografic	Suprafața* (mp)	Observații / Referințe
A1		128.744	Sector cadastral:21 Teren neimprejmuit;

B. Partea II. Proprietari și acte

Inscrieri privitoare la dreptul de proprietate și alte drepturi reale		Referințe
/		
Act Normativ nr. 7, din 13/03/1996 emis de PARLAMENT (art. 13 alin. 15);		
B1	Inscrierea provizorie, drept de PROPRIETATE, dobandit prin Lege, cota actuala 1/1, cota initiala 1/1 1) COMUNA VALEA MARE PRAVAT, CIF:5010196	A1

C. Partea III. SARCINI .

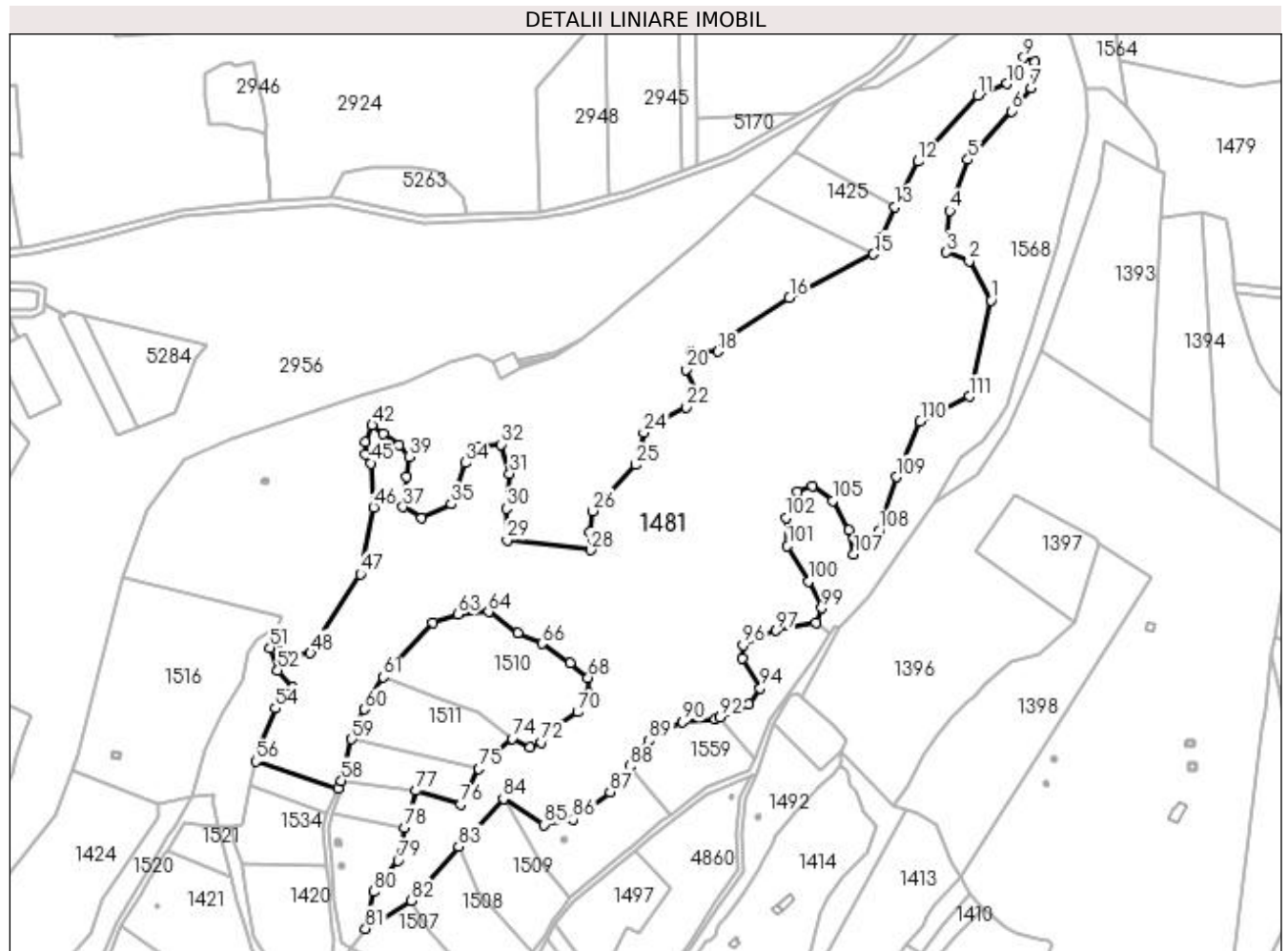
Inscrieri privind dezmembramintele dreptului de proprietate, drepturi reale de garanție și sarcini	Referințe
NU SUNT	

Anexa Nr. 1 La Partea I

Teren

Nr cadastral	Suprafața (mp)*	Observații / Referințe
	128.744	

* Suprafața este determinată în planul de proiecție Stereo 70.



Date referitoare la teren

Crt	Categorie folosință	Intra vilan	Suprafața (mp)	Tarla	Parcelă	Nr. topo	Observații / Referințe
1	padure	NU	128.744	38	641,670	-	

Lungime Segmente

1) Valorile lungimilor segmentelor sunt obținute din proiecție în plan.

Punct început	X / Y	Punct sfârșit	X / Y	Lungime segment	Punct început	X / Y	Punct sfârșit	X / Y	Lungime segment	Punct început	X / Y	Punct sfârșit	X / Y	Lungime segment
1	507.514,522 422.766,47	2	507.495,847 422.800,186	38.54 2	2	507.495,847 422.800,186	3	507.476,402 422.807,472	20.76 5	3	507.476,402 422.807,472	4	507.479,136 422.843,3	35.93 2
4	507.479,136 422.843,3	5	507.494,715 422.886,639	46.05 4	5	507.494,715 422.886,639	6	507.532,069 422.928,067	55.78 2	6	507.532,069 422.928,067	7	507.548,991 422.947,898	26.07
7	507.548,991 422.947,898	8	507.552,061 422.970,111	22.42 4	8	507.552,061 422.970,111	9	507.542,482 422.973,915	10.30 7	9	507.542,482 422.973,915	10	507.527,931 422.951,541	26.68 9
10	507.527,931 422.951,541	11	507.503,059 422.941,6	26.78 5	11	507.503,059 422.941,6	12	507.452,258 422.885,275	75.85	12	507.452,258 422.885,275	13	507.432,423 422.846,375	43.66 5
13	507.432,423 422.846,375	14	507.421,049 422.820,27	28.47 5	14	507.421,049 422.820,27	15	507.414,033 422.806,039	15.86 6	15	507.414,033 422.806,039	16	507.342,039 422.768,56	81.16 5
16	507.342,039 422.768,56	17	507.292,459 422.735,627	59.52 1	17	507.292,459 422.735,627	18	507.280,869 422.722,781	17.30 2	18	507.280,869 422.722,781	19	507.257,9 422.722,571	22.97

Punct început	X / Y	Punct sfârșit	X / Y	Lungime segment	Punct început	X / Y	Punct sfârșit	X / Y	Lungime segment	Punct început	X / Y	Punct sfârșit	X / Y	Lungime segment
19	507.257,9 422.722,571	20	507.253,475 422.707,409	15.795	20	507.253,475 422.707,409	21	507.262,958 422.688,457	21.192	21	507.262,958 422.688,457	22	507.254,107 422.675,19	15.948
22	507.254,107 422.675,19	23	507.233,246 422.664,24	23.56	23	507.233,246 422.664,24	24	507.217,653 422.653,501	18.933	24	507.217,653 422.653,501	25	507.210,807 422.626,095	28.248
25	507.210,807 422.626,095	26	507.173,606 422.586,58	54.271	26	507.173,606 422.586,58	27	507.171,785 422.568,382	18.289	27	507.171,785 422.568,382	28	507.172,306 422.553,304	15.087
28	507.172,306 422.553,304	29	507.100,766 422.561,883	72.053	29	507.100,766 422.561,883	30	507.099,986 422.588,659	26.787	30	507.099,986 422.588,659	31	507.102,848 422.618,556	30.034
31	507.102,848 422.618,556	32	507.095,824 422.643,512	25.926	32	507.095,824 422.643,512	33	507.076,833 422.641,433	19.104	33	507.076,833 422.641,433	34	507.064,867 422.627,654	18.25
34	507.064,867 422.627,654	35	507.052,9 422.592,559	37.079	35	507.052,9 422.592,559	36	507.027,666 422.580,6	27.924	36	507.027,666 422.580,6	37	507.011,798 422.589,959	18.422
37	507.011,798 422.589,959	38	507.014,659 422.615,696	25.896	38	507.014,659 422.615,696	39	507.016,74 422.633,114	17.542	39	507.016,74 422.633,114	40	507.008,156 422.642,733	12.892
40	507.008,156 422.642,733	41	506.995,149 422.652,871	16.491	41	506.995,149 422.652,871	42	506.985,523 422.659,89	11.913	42	506.985,523 422.659,89	43	506.979,28 422.645,332	15.84
43	506.979,28 422.645,332	44	506.979,54 422.635,453	9.882	44	506.979,54 422.635,453	45	506.983,963 422.627,394	9.193	45	506.983,963 422.627,394	46	506.986,422 422.589,793	37.681
46	506.986,422 422.589,793	47	506.975,503 422.532,666	58.161	47	506.975,503 422.532,666	48	506.932,64 422.465,353	79.801	48	506.932,64 422.465,353	49	506.918,154 422.462,136	14.839
49	506.918,154 422.462,136	50	506.906,01 422.474,126	17.066	50	506.906,01 422.474,126	51	506.897,963 422.469,885	9.096	51	506.897,963 422.469,885	52	506.904,547 422.450,585	20.392
52	506.904,547 422.450,585	53	506.917,042 422.435,836	19.33	53	506.917,042 422.435,836	54	506.902,69 422.418,226	22.718	54	506.902,69 422.418,226	55	506.887,96 422.380,768	40.25
55	506.887,96 422.380,768	56	506.885,952 422.372,788	8.229	56	506.885,952 422.372,788	57	506.956,133 422.349,587	73.917	57	506.956,133 422.349,587	58	506.959,061 422.356,309	7.332
58	506.959,061 422.356,309	59	506.967,778 422.391,788	36.534	59	506.967,778 422.391,788	60	506.978,486 422.417,42	27.779	60	506.978,486 422.417,42	61	506.995,021 422.444,823	32.005
61	506.995,021 422.444,823	62	507.037,36 422.491,34	62.9	62	507.037,36 422.491,34	63	507.058,406 422.498,268	22.157	63	507.058,406 422.498,268	64	507.084,899 422.500,495	26.586
64	507.084,899 422.500,495	65	507.110,154 422.482,68	30.906	65	507.110,154 422.482,68	66	507.130,705 422.473,277	22.6	66	507.130,705 422.473,277	67	507.154,722 422.456,947	29.043
67	507.154,722 422.456,947	68	507.170,073 422.444,328	19.872	68	507.170,073 422.444,328	69	507.170,816 422.431,461	12.888	69	507.170,816 422.431,461	70	507.160,912 422.414,883	19.311
70	507.160,912 422.414,883	71	507.142,094 422.401,274	23.223	71	507.142,094 422.401,274	72	507.130,21 422.388,903	17.154	72	507.130,21 422.388,903	73	507.120,553 422.384,944	10.437
73	507.120,553 422.384,944	74	507.104,955 422.392,367	17.274	74	507.104,955 422.392,367	75	507.076,601 422.366,405	38.444	75	507.076,601 422.366,405	76	507.061,246 422.336,286	33.807
76	507.061,246 422.336,286	77	507.023,064 422.347,856	39.896	77	507.023,064 422.347,856	78	507.013,508 422.316,318	32.954	78	507.013,508 422.316,318	79	507.007,445 422.288,068	28.893
79	507.007,445 422.288,068	80	506.987,063 422.261,543	33.451	80	506.987,063 422.261,543	81	506.979,534 422.229,97	32.458	81	506.979,534 422.229,97	82	507.018,741 422.253,997	45.984
82	507.018,741 422.253,997	83	507.059,44 422.300,103	61.499	83	507.059,44 422.300,103	84	507.097,52 422.340,861	55.779	84	507.097,52 422.340,861	85	507.132,333 422.318,701	41.268
85	507.132,333 422.318,701	86	507.156,904 422.323,43	25.022	86	507.156,904 422.323,43	87	507.188,724 422.346,7	39.421	87	507.188,724 422.346,7	88	507.205,539 422.368,633	27.637
88	507.205,539 422.368,633	89	507.222,203 422.390,369	27.389	89	507.222,203 422.390,369	90	507.250,439 422.406,687	32.612	90	507.250,439 422.406,687	91	507.278,843 422.408,662	28.473
91	507.278,843 422.408,662	92	507.282,608 422.410,423	4.156	92	507.282,608 422.410,423	93	507.307,114 422.421,886	27.054	93	507.307,114 422.421,886	94	507.317,339 422.435,311	16.875
94	507.317,339 422.435,311	95	507.302,101 422.461,157	30.004	95	507.302,101 422.461,157	96	507.302,51 422.472,013	10.864	96	507.302,51 422.472,013	97	507.330,889 422.484,452	30.985
97	507.330,889 422.484,452	98	507.364,812 422.491,421	34.631	98	507.364,812 422.491,421	99	507.369,725 422.503,608	13.14	99	507.369,725 422.503,608	100	507.358,771 422.526,744	25.598
100	507.358,771 422.526,744	101	507.340,384 422.556,623	35.083	101	507.340,384 422.556,623	102	507.338,969 422.580,837	24.255	102	507.338,969 422.580,837	103	507.348,697 422.603,107	24.302
103	507.348,697 422.603,107	104	507.361,785 422.608,056	13.992	104	507.361,785 422.608,056	105	507.378,941 422.595,33	21.361	105	507.378,941 422.595,33	106	507.392,909 422.570,568	28.43
106	507.392,909 422.570,568	107	507.397,21 422.549,507	21.496	107	507.397,21 422.549,507	108	507.418,285 422.569,708	29.193	108	507.418,285 422.569,708	109	507.433,769 422.615,698	48.527
109	507.433,769 422.615,698	110	507.453,984 422.662,978	51.42	110	507.453,984 422.662,978	111	507.495,938 422.684,564	47.181	111	507.495,938 422.684,564	1	507.514,522 422.766,47	83.988

** Lungimile segmentelor sunt determinate în planul de proiecție Stereo 70 și sunt rotunjite la 1 milimetru.

*** Distanța dintre puncte este formată din segmente cumulate ce sunt mai mici decât valoarea 1 milimetru.

**DATE DESPRE IMOBILUL NR. 1482**

Oficiul de Cadastru și Publicitate Imobiliară ARGES
Biroul de Cadastru și Publicitate Imobiliară Campulung

A. Partea I. Descrierea imobilului

TEREN Extravilan

Adresa: Jud. Arges

Nr. Crt	Nr cadastral Nr. topografic	Suprafața* (mp)	Observații / Referințe
A1		204	Sector cadastral:9 Teren neimprejmuit;

Construcții

Crt	Nr cadastral Nr. topografic	Adresa	Observații / Referințe
A1.1		Jud. Arges	Nr. niveluri:1; S. construita la sol:25 mp; S. construita desfasurata:25 mp;

B. Partea II. Proprietari și acte

Inscrieri privitoare la dreptul de proprietate și alte drepturi reale		Referințe
/		
Act Normativ nr. 7, din 13/03/1996 emis de PARLAMENT (art. 13 alin. 15);		
B1	Inscrierea provizorie, drept de PROPRIETATE, dobandit prin Lege, cota actuala 1/1, cota initiala 1/1 1) COMUNA VALEA MARE PRAVĂȚ, CIF:5010196	A1, A1.1

C. Partea III. SARCINI .

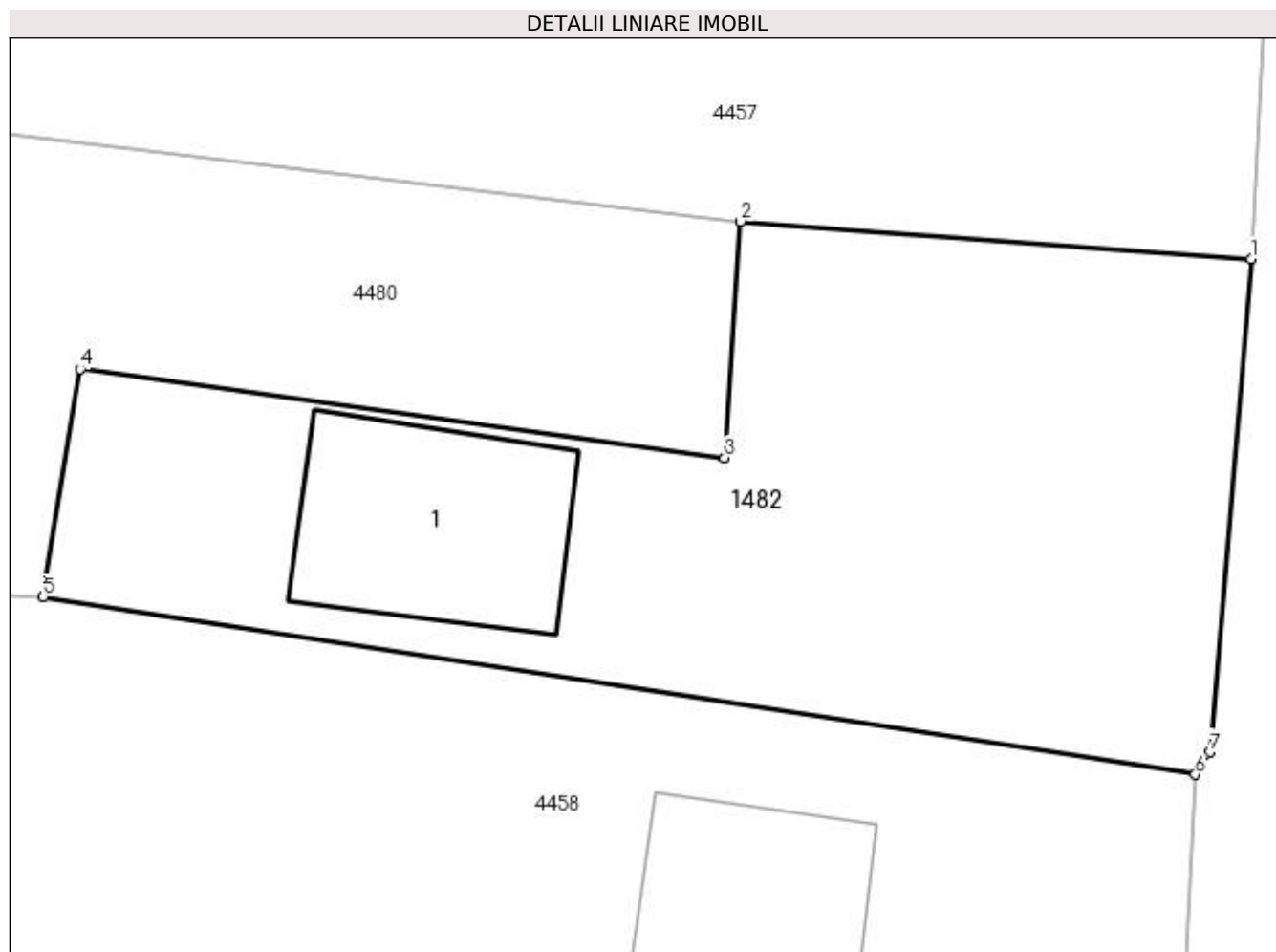
Inscrieri privind dezmembramintele dreptului de proprietate, drepturi reale de garanție și sarcini	Referințe
NU SUNT	

Anexa Nr. 1 La Partea I

Teren

Nr cadastral	Suprafața (mp)*	Observații / Referințe
	204	

* Suprafața este determinată în planul de proiecție Stereo 70.



Date referitoare la teren

Crt	Categorie folosință	Intra vilan	Suprafața (mp)	Tarla	Parcelă	Nr. topo	Observații / Referințe
1	curți constructii	NU	204	44	788,789	-	

Date referitoare la construcții

Crt	Număr	Destinație construcție	Supraf. (mp)	Situație juridică	Observații / Referințe
A1.1		construcții de locuințe	25	Cu acte	Nr. niveluri:1; S. construita la sol:25 mp; S. construita desfasurata:25 mp;

Lungime Segmente

1) Valorile lungimilor segmentelor sunt obținute din proiecție în plan.

Punct început	X / Y	Punct sfârșit	X / Y	Lungime segment (** (m)
1	510.114,913 424.353,536	2	510.103,523 424.354,375	11.421
2	510.103,523 424.354,375	3	510.103,17 424.349,099	5.288
3	510.103,17 424.349,099	4	510.088,793 424.351,078	14.513
4	510.088,793 424.351,078	5	510.087,969 424.345,996	5.148

Punct început	X / Y	Punct sfârșit	X / Y	Lungime segment (** (m)
5	510.087,969 424.345,996	6	510.113,669 424.342,036	26.003
6	510.113,669 424.342,036	7	510.113,993 424.342,539	0.598
7	510.113,993 424.342,539	1	510.114,913 424.353,536	11.035

** Lungimile segmentelor sunt determinate în planul de proiecție Stereo 70 și sunt rotunjite la 1 milimetru.

*** Distanța dintre puncte este formată din segmente cumulate ce sunt mai mici decât valoarea 1 milimetru.

**DATE DESPRE IMOBILUL NR. 1483**

Oficiul de Cadastru și Publicitate Imobiliară ARGES
Biroul de Cadastru și Publicitate Imobiliară Campulung

A. Partea I. Descrierea imobilului

TEREN Intravilan

Adresa: Loc. Pietroasa, Str Calea Pietroasa, Nr. 21, Jud. Arges

Nr. Crt	Nr cadastral Nr. topografic	Suprafața* (mp)	Observații / Referințe
A1	81675	1.143	Sector cadastral:34 Teren neimpregmuit;

B. Partea II. Proprietari și acte

Inscrieri privitoare la dreptul de proprietate și alte drepturi reale		Referințe
19177 / 08/09/2022		
Act Notarial nr. 772, din 06/09/2022 emis de Ionescu Iulia (act notarial nr 523 din 03.06.2022, emis de notar public Ionescu Iulia);		
B1	Se infiinteaza cartea funciara 81675 a imobilului cu numarul cadastral 81675 / UAT Valea Mare Pravăț, rezultat din dezmembrarea imobilului cu numarul cadastral 81509 inscris in cartea funciara 81509;	A1
Act Notarial nr. 72, din 31/01/2018 emis de Ionescu Iulia;		
B2	Se infiinteaza cartea funciara 81509 a imobilului cu numarul cadastral 81509/Valea Mare Pravat, rezultat din dezmembrarea imobilului cu numarul cadastral 81301 inscris in cartea funciara 81301; <i>OBSERVATII: pozitie transcrisa din CF 81509/Valea Mare Pravăț, inscrisa prin incheierea nr. 1390 din 01/02/2018;</i>	A1
Act Notarial nr. 73, din 31/01/2018 emis de Ionescu Iulia;		
B3	Intabulare, drept de PROPRIETATE-bun propriu, dobandit prin lesire Din Indiviziune, cota actuala 1/1, cota initiala 1/1 1) MOICEANU ION-ADRIAN <i>OBSERVATII: pozitie transcrisa din CF 81509/Valea Mare Pravăț, inscrisa prin incheierea nr. 1395 din 01/02/2018;</i>	A1

C. Partea III. SARCINI .

Inscrieri privind dezmembramintele dreptului de proprietate, drepturi reale de garanție și sarcini	Referințe
NU SUNT	

Anexa Nr. 1 La Partea I

Teren

Nr cadastral	Suprafața (mp)*	Observații / Referințe
81675	1.143	

* Suprafața este determinată în planul de proiecție Stereo 70.



Date referitoare la teren

Crt	Categorie folosință	Intra vilan	Suprafața (mp)	Tarla	Parcelă	Nr. topo	Observații / Referințe
1	curti constructii	DA	271	2	46	-	
2	faneata	DA	872	2	46	-	

Lungime Segmente

1) Valorile lungimilor segmentelor sunt obținute din proiecție în plan.

Punct început	X / Y	Punct sfârșit	X / Y	Lungime segment (** (m)
1	506.773,264 420.927,283	2	506.757,172 420.916,028	19.637
2	506.757,172 420.916,028	3	506.795,425 420.847,534	78.452
3	506.795,425 420.847,534	4	506.793,942 420.859,127	11.687
4	506.793,942 420.859,127	5	506.794,16 420.864,155	5.033

Punct început	X / Y	Punct sfârșit	X / Y	Lungime segment (** (m)
5	506.794,16 420.864,155	6	506.793,944 420.874,72	10.567
6	506.793,944 420.874,72	7	506.793,375 420.882,351	7.652
7	506.793,375 420.882,351	8	506.790,581 420.891,99	10.036
8	506.790,581 420.891,99	9	506.789,833 420.894,042	2.184
9	506.789,833 420.894,042	10	506.787,595 420.900,184	6.537
10	506.787,595 420.900,184	11	506.784,949 420.909,066	9.268
11	506.784,949 420.909,066	1	506.773,264 420.927,283	21.643

** Lungimile segmentelor sunt determinate în planul de proiecție Stereo 70 și sunt rotunjite la 1 milimetru.

*** Distanța dintre puncte este formată din segmente cumulate ce sunt mai mici decât valoarea 1 milimetru.

**DATE DESPRE IMOBILUL NR. 1484**

Oficiul de Cadastru și Publicitate Imobiliară ARGES
Biroul de Cadastru și Publicitate Imobiliară Campulung

A. Partea I. Descrierea imobilului

TEREN Extravilan

Adresa: Jud. Arges

Nr. Crt	Nr cadastral Nr. topografic	Suprafața* (mp)	Observații / Referințe
A1		1.348	Sector cadastral:21 Teren neimprejmut;

Construcții

Crt	Nr cadastral Nr. topografic	Adresa	Observații / Referințe
A1.1		Jud. Arges	Nr. niveluri:1; S. construita la sol:86 mp; S. construita desfasurata:86 mp;

B. Partea II. Proprietari și acte

Inscrieri privitoare la dreptul de proprietate și alte drepturi reale	Referințe
/	
Act Administrativ nr. 11915, din 02/06/1993 emis de CJPSDPAT ARGES;	
B1	Intabulare, drept de PROPRIETATE, dobandit prin Reconstituire, cota actuala 1/1, cota initiala 1/1 1) VÎLCU VIOLETA, lipsă CNP
Act Normativ nr. 7, din 13/03/1996 emis de PARLAMENT (art. 12 alin. 16);	
B2	Intabulare, drept de PROPRIETATE, dobandit prin Construire, cota actuala 1/1, cota initiala 1/1 1) VÎLCU VIOLETA, lipsă CNP

C. Partea III. SARCINI .

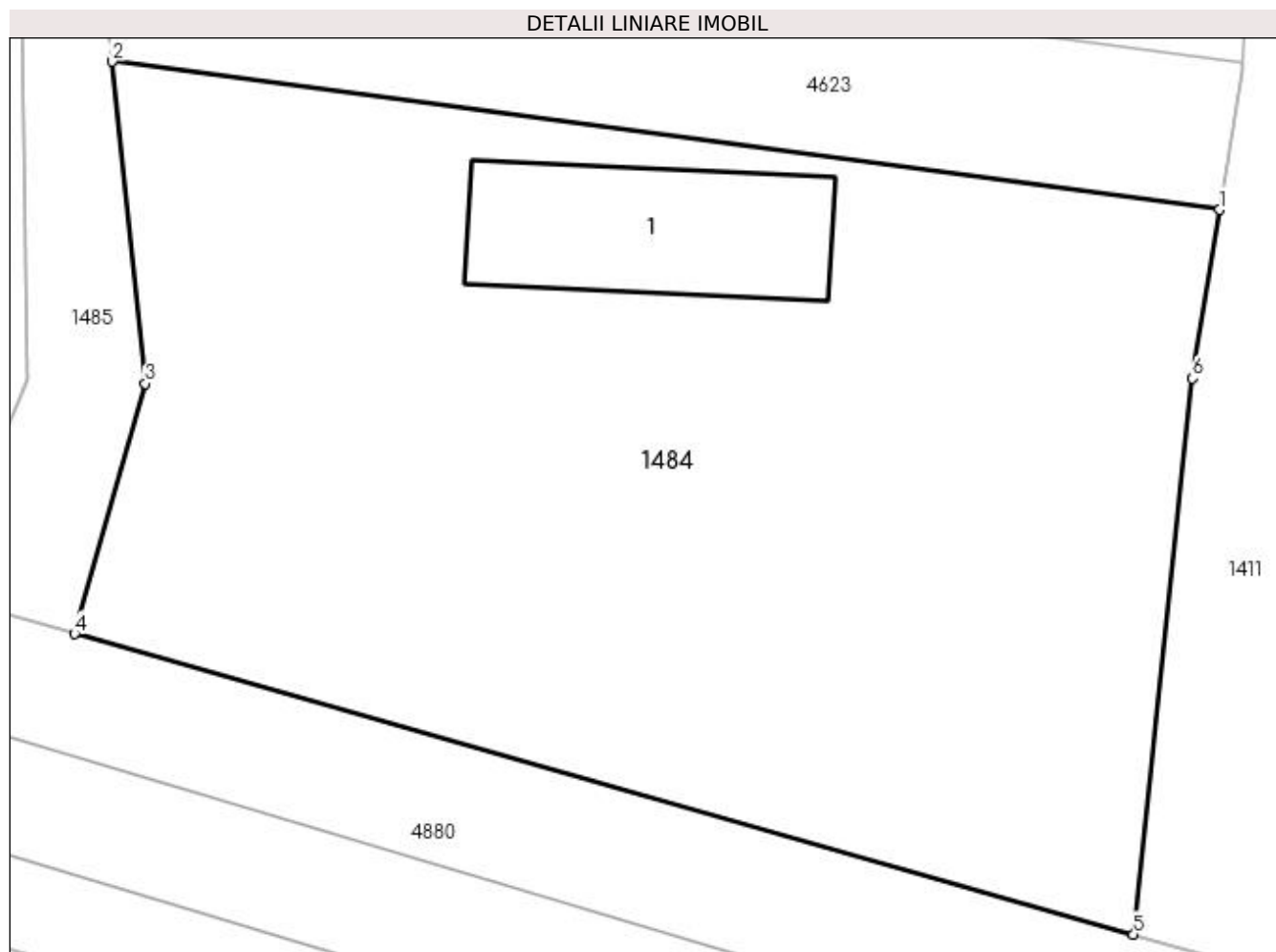
Inscrieri privind dezmembramintele dreptului de proprietate, drepturi reale de garanție și sarcini	Referințe
NU SUNT	

Anexa Nr. 1 La Partea I

Teren

Nr cadastral	Suprafața (mp)*	Observații / Referințe
	1.348	

* Suprafața este determinată în planul de proiecție Stereo 70.



Date referitoare la teren

Crt	Categorie folosință	Intra vilan	Suprafața (mp)	Tarla	Parcelă	Nr. topo	Observații / Referințe
1	curți constructii	NU	727	38	659	-	În act se regăsește T10 și P558
2	pasune	NU	621	38	659	-	

Date referitoare la construcții

Crt	Număr	Destinație construcție	Supraf. (mp)	Situație juridică	Observații / Referințe
A1.1		construcții de locuințe	86	Cu acte	Nr. niveluri:1; S. construita la sol:86 mp; S. construita desfasurata:86 mp;

Lungime Segmente

1) Valorile lungimilor segmentelor sunt obținute din proiecție în plan.

Punct început	X / Y	Punct sfârșit	X / Y	Lungime segment (** (m)
1	507.377,312 422.052,522	2	507.328,638 422.059,032	49.107
2	507.328,638 422.059,032	3	507.330,101 422.044,891	14.216
3	507.330,101 422.044,891	4	507.326,983 422.033,896	11.429

Punct început	X / Y	Punct sfârșit	X / Y	Lungime segment (** (m)
4	507.326,983 422.033,896	5	507.373,529 422.020,696	48.382
5	507.373,529 422.020,696	6	507.376,113 422.045,123	24.563
6	507.376,113 422.045,123	1	507.377,312 422.052,522	7.496

** Lungimile segmentelor sunt determinate în planul de proiecție Stereo 70 și sunt rotunjite la 1 milimetru.

*** Distanța dintre puncte este formată din segmente cumulate ce sunt mai mici decât valoarea 1 milimetru.

**DATE DESPRE IMOBILUL NR. 1485**

Oficiul de Cadastru și Publicitate Imobiliară ARGES
Biroul de Cadastru și Publicitate Imobiliară Campulung

A. Partea I. Descrierea imobilului

TEREN Extravilan

Adresa: Jud. Arges

Nr. Crt	Nr cadastral Nr. topografic	Suprafața* (mp)	Observații / Referințe
A1		156	Sector cadastral:21 Teren neimprejmuit;

B. Partea II. Proprietari și acte

Inscrieri privitoare la dreptul de proprietate și alte drepturi reale	Referințe
/	
Act Normativ nr. 7, din 13/03/1996 emis de PARLAMENT (art. 13 alin. 15);	
B1	A1
Inscrierea provizorie, drept de PROPRIETATE, dobandit prin Lege, cota actuala 1/1, cota initiala 1/1 1) COMUNA VALEA MARE PRAVAT, CIF:5010196	

C. Partea III. SARCINI .

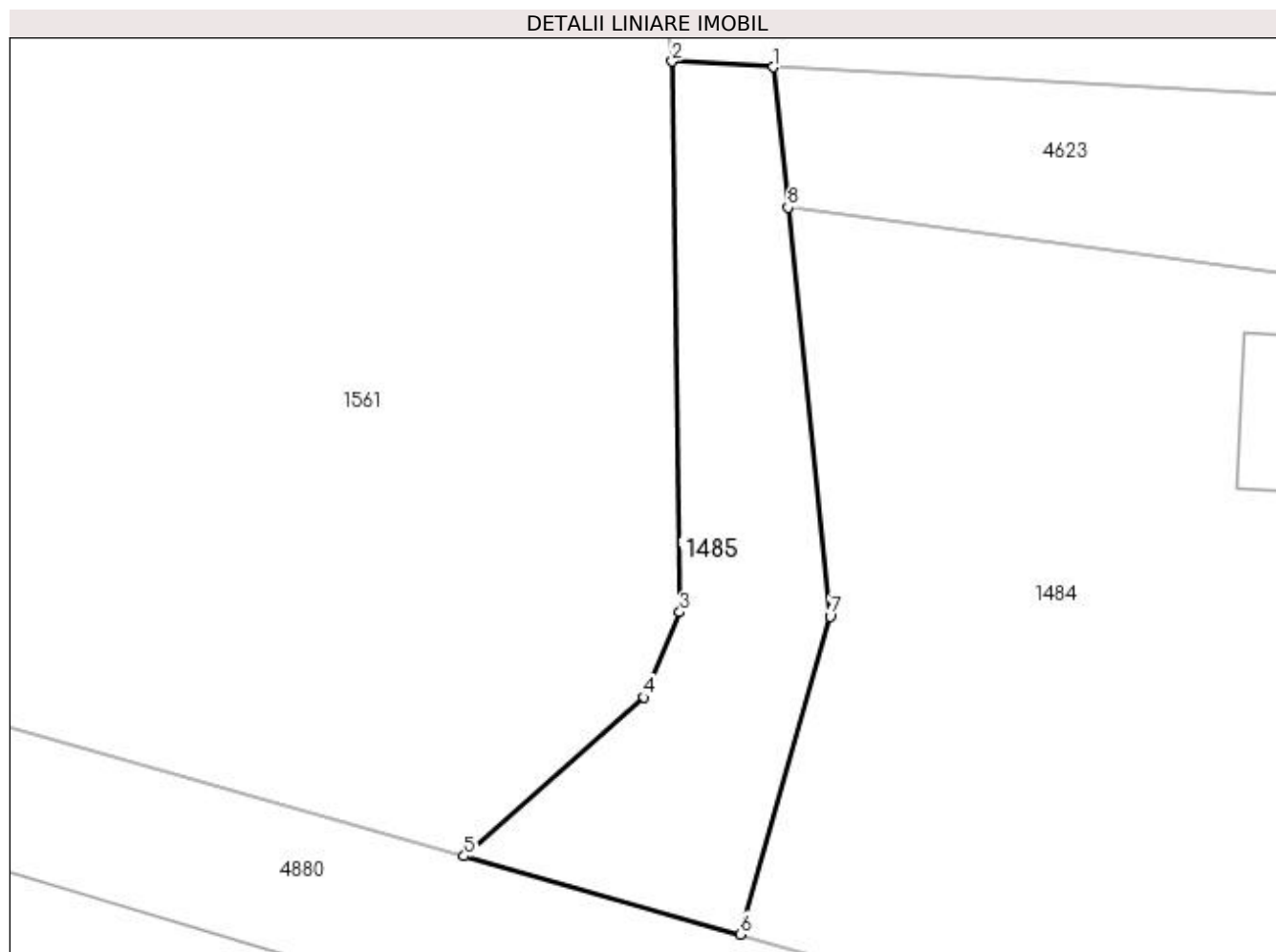
Inscrieri privind dezmembramintele dreptului de proprietate, drepturi reale de garanție și sarcini	Referințe
NU SUNT	

Anexa Nr. 1 La Partea I

Teren

Nr cadastral	Suprafața (mp)*	Observații / Referințe
	156	

* Suprafața este determinată în planul de proiecție Stereo 70.



Date referitoare la teren

Crt	Categorie folosință	Intra vilan	Suprafața (mp)	Tarla	Parcelă	Nr. topo	Observații / Referințe
1	drum	NU	156	38	De 659/1	-	

Lungime Segmente

1) Valorile lungimilor segmentelor sunt obținute din proiecție în plan.

Punct început	X / Y	Punct sfârșit	X / Y	Lungime segment (** (m)
1	507.328,136 422.063,888	2	507.324,631 422.064,078	3.51
2	507.324,631 422.064,078	3	507.324,895 422.045,035	19.045
3	507.324,895 422.045,035	4	507.323,667 422.042,091	3.19
4	507.323,667 422.042,091	5	507.317,433 422.036,604	8.305
5	507.317,433 422.036,604	6	507.326,983 422.033,896	9.927

Punct început	X / Y	Punct sfârșit	X / Y	Lungime segment (** (m)
6	507.326,983 422.033,896	7	507.330,101 422.044,891	11.429
7	507.330,101 422.044,891	8	507.328,638 422.059,032	14.216
8	507.328,638 422.059,032	1	507.328,136 422.063,888	4.882

** Lungimile segmentelor sunt determinate în planul de proiecție Stereo 70 și sunt rotunjite la 1 milimetru.

*** Distanța dintre puncte este formată din segmente cumulate ce sunt mai mici decât valoarea 1 milimetru.

**DATE DESPRE IMOBILUL NR. 1486**

Oficiul de Cadastru și Publicitate Imobiliară ARGES
Biroul de Cadastru și Publicitate Imobiliară Campulung

A. Partea I. Descrierea imobilului

TEREN Extravilan

Adresa: Jud. Arges

Nr. Crt	Nr cadastral Nr. topografic	Suprafața* (mp)	Observații / Referințe
A1		1.742	Sector cadastral:21 Teren neimprejmuit;

B. Partea II. Proprietari și acte

Inscrieri privitoare la dreptul de proprietate și alte drepturi reale		Referințe
/		
Act Normativ nr. 7, din 13/03/1996 emis de PARLAMENT (art. 13 alin. 15);		
B1	Inscrierea provizorie, drept de PROPRIETATE, dobandit prin Lege, cota actuala 1/1, cota initiala 1/1 1) COMUNA VALEA MARE PRAVAT, CIF:5010196	A1

C. Partea III. SARCINI .

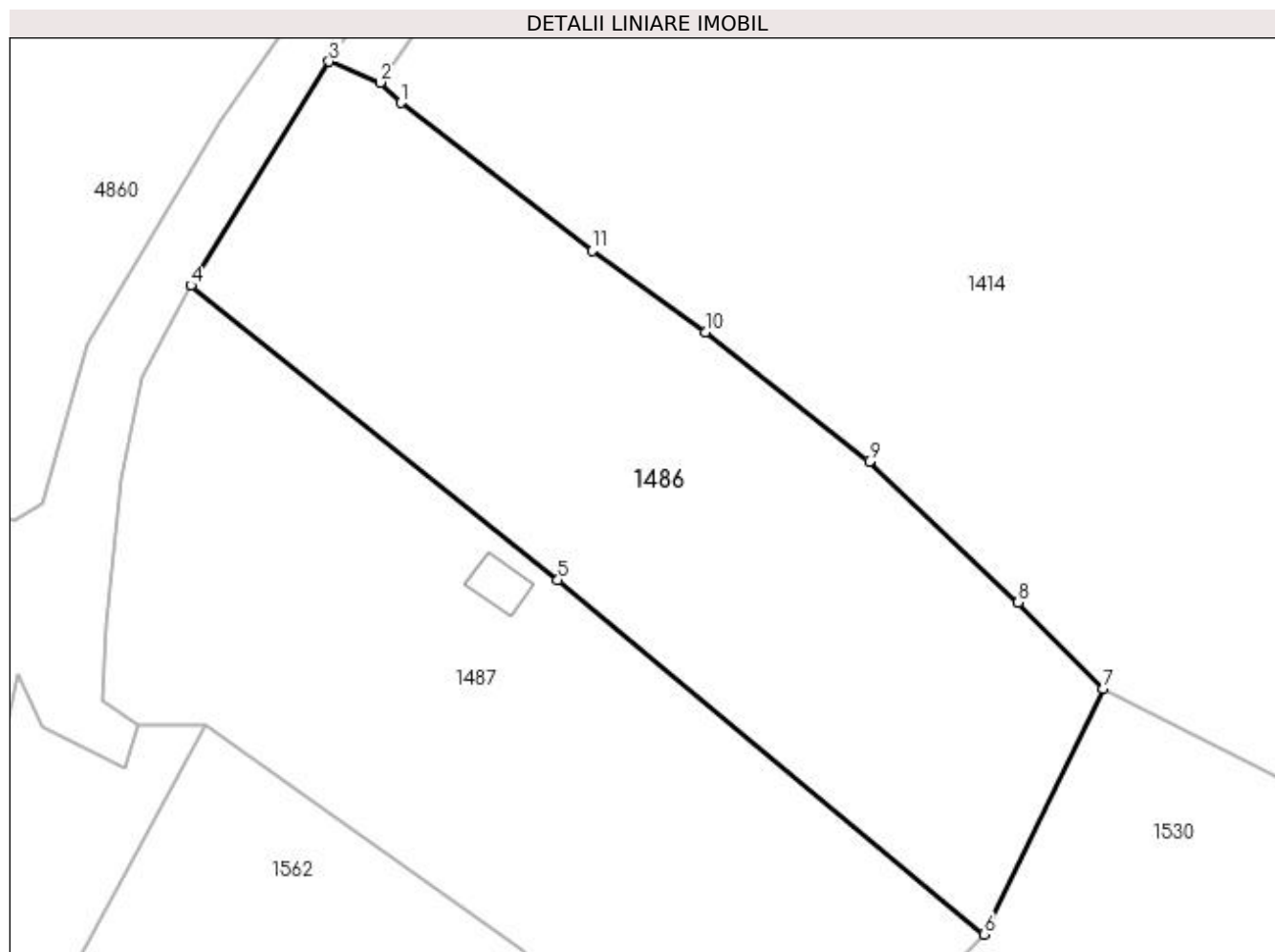
Inscrieri privind dezmembramintele dreptului de proprietate, drepturi reale de garanție și sarcini	Referințe
NU SUNT	

Anexa Nr. 1 La Partea I

Teren

Nr cadastral	Suprafața (mp)*	Observații / Referințe
	1.742	

* Suprafața este determinată în planul de proiecție Stereo 70.



Date referitoare la teren

Crt	Categorie folosință	Intravilan	Suprafața (mp)	Tarla	Parcelă	Nr. topo	Observații / Referințe
1	pasune	NU	1.742	39	648,653	-	

Lungime Segmente

1) Valorile lungimilor segmentelor sunt obținute din proiecție în plan.

Punct început	X / Y	Punct sfârșit	X / Y	Lungime segment (** (m)
1	507.244,704 422.183,015	2	507.243,072 422.184,611	2.283
2	507.243,072 422.184,611	3	507.239,044 422.186,249	4.348
3	507.239,044 422.186,249	4	507.228,179 422.168,681	20.656
4	507.228,179 422.168,681	5	507.256,999 422.145,562	36.947
5	507.256,999 422.145,562	6	507.290,465 422.117,759	43.508

Punct început	X / Y	Punct sfârşit	X / Y	Lungime segment (** (m)
6	507.290,465 422.117,759	7	507.299,84 422.137,012	21.414
7	507.299,84 422.137,012	8	507.293,149 422.143,806	9.536
8	507.293,149 422.143,806	9	507.281,461 422.154,867	16.092
9	507.281,461 422.154,867	10	507.268,577 422.165,015	16.401
10	507.268,577 422.165,015	11	507.259,699 422.171,391	10.93
11	507.259,699 422.171,391	1	507.244,704 422.183,015	18.973

** Lungimile segmentelor sunt determinate în planul de proiecţie Stereo 70 şi sunt rotunjite la 1 milimetru.

*** Distanţa dintre puncte este formată din segmente cumulate ce sunt mai mici decât valoarea 1 milimetru.

**DATE DESPRE IMOBILUL NR. 1487**

Oficiul de Cadastru și Publicitate Imobiliară ARGES
Biroul de Cadastru și Publicitate Imobiliară Campulung

A. Partea I. Descrierea imobilului

TEREN Extravilan

Adresa: Jud. Arges

Nr. Crt	Nr cadastral Nr. topografic	Suprafața* (mp)	Observații / Referințe
A1		1.929	Sector cadastral:21 Teren neimprejmuit;

Construcții

Crt	Nr cadastral Nr. topografic	Adresa	Observații / Referințe
A1.1		Jud. Arges	Nr. niveluri:1; S. construita la sol:14 mp; S. construita desfasurata:14 mp;

B. Partea II. Proprietari și acte

Inscrieri privitoare la dreptul de proprietate și alte drepturi reale	Referințe
/	
Act Normativ nr. 7, din 13/03/1996 emis de PARLAMENT (art. 13 alin. 15);	
B1	Inscrierea provizorie, drept de PROPRIETATE, dobandit prin Lege, cota actuala 1/1, cota initiala 1/1 1) COMUNA VALEA MARE PRAVAT, CIF:5010196

C. Partea III. SARCINI .

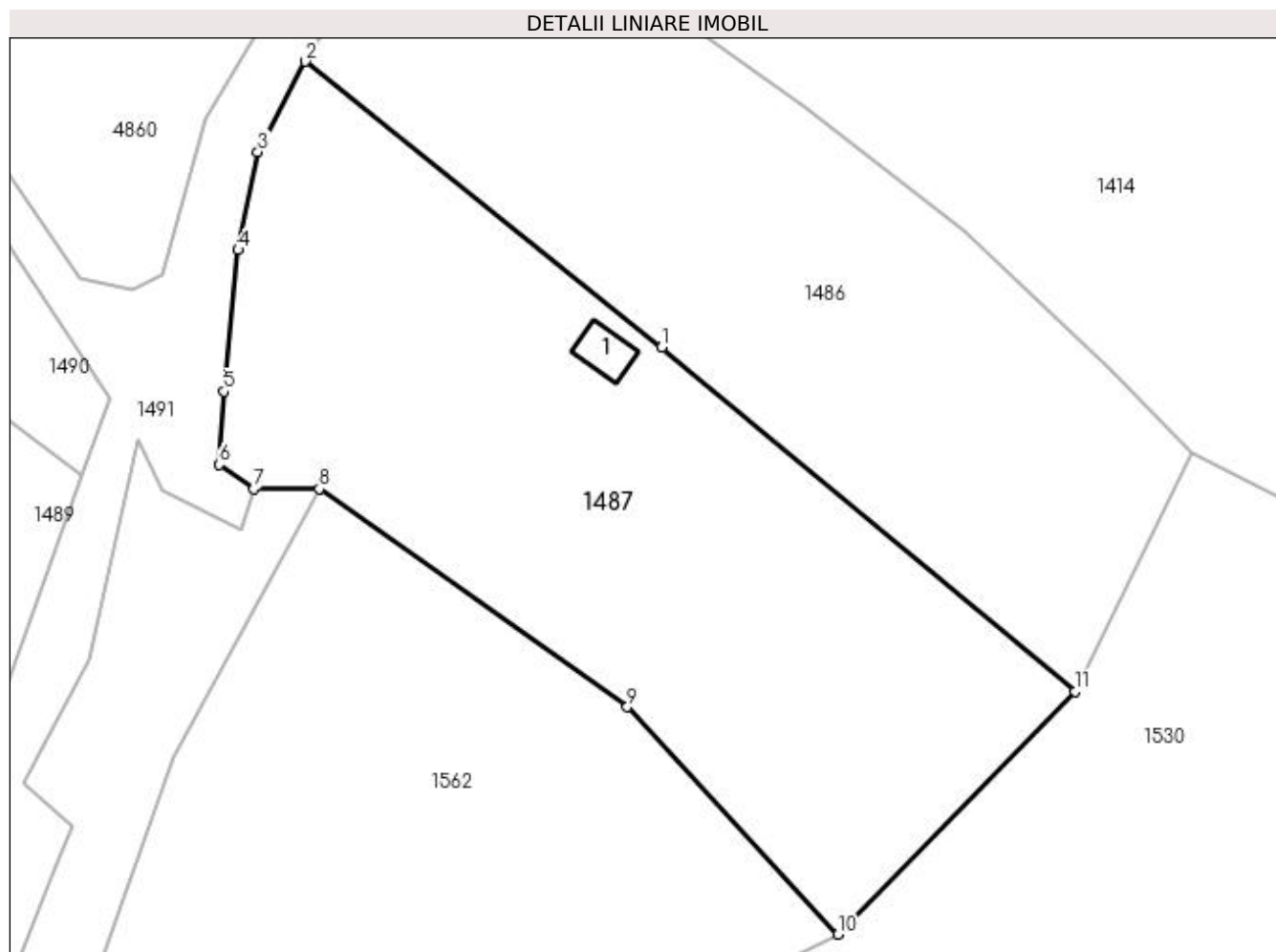
Inscrieri privind dezmembramintele dreptului de proprietate, drepturi reale de garanție și sarcini	Referințe
NU SUNT	

Anexa Nr. 1 La Partea I

Teren

Nr cadastral	Suprafața (mp)*	Observații / Referințe
	1.929	

* Suprafața este determinată în planul de proiecție Stereo 70.



Date referitoare la teren

Crt	Categorie folosință	Intra vilan	Suprafața (mp)	Tarla	Parcelă	Nr. topo	Observații / Referințe
1	pasune	NU	1.929	39	648,653	-	

Date referitoare la construcții

Crt	Număr	Destinație construcție	Supraf. (mp)	Situație juridică	Observații / Referințe
A1.1		construcții anexa	14	Cu acte	Nr. niveluri:1; S. construita la sol:14 mp; S. construita desfasurata:14 mp;

Lungime Segmente

1) Valorile lungimilor segmentelor sunt obținute din proiecție în plan.

Punct început	X / Y	Punct sfârșit	X / Y	Lungime segment (** (m))
1	507.256,999 422.145,562	2	507.228,179 422.168,681	36.947
2	507.228,179 422.168,681	3	507.224,35 422.161,377	8.247
3	507.224,35 422.161,377	4	507.222,764 422.153,442	8.092
4	507.222,764 422.153,442	5	507.221,604 422.142,013	11.488

Punct început	X / Y	Punct sfârșit	X / Y	Lungime segment (** (m)
5	507.221,604 422.142,013	6	507.221,194 422.136,082	5.945
6	507.221,194 422.136,082	7	507.224,004 422.134,116	3.429
7	507.224,004 422.134,116	8	507.229,306 422.134,142	5.302
8	507.229,306 422.134,142	9	507.254,231 422.116,511	30.53
9	507.254,231 422.116,511	10	507.271,277 422.098,123	25.074
10	507.271,277 422.098,123	11	507.290,465 422.117,759	27.455
11	507.290,465 422.117,759	1	507.256,999 422.145,562	43.508

** Lungimile segmentelor sunt determinate în planul de proiecție Stereo 70 și sunt rotunjite la 1 milimetru.

*** Distanța dintre puncte este formată din segmente cumulate ce sunt mai mici decât valoarea 1 milimetru.

**DATE DESPRE IMOBILUL NR. 1488**

Oficiul de Cadastru și Publicitate Imobiliară ARGES
Biroul de Cadastru și Publicitate Imobiliară Campulung

A. Partea I. Descrierea imobilului

TEREN Extravilan

Nr. cadastral vechi:82479

Adresa: Jud. Arges

Nr. Crt	Nr cadastral Nr. topografic	Suprafața* (mp)	Observații / Referințe
A1		1.987	Sector cadastral:21 Teren neimprejmuit;

B. Partea II. Proprietari și acte

Inscrieri privitoare la dreptul de proprietate și alte drepturi reale		Referințe
/		
Act Normativ nr. 7, din 13/03/1996 emis de PARLAMENT (art. 13 alin. 15);		
B1	Inscrierea provizorie, drept de PROPRIETATE, dobandit prin Lege, cota actuala 1/1, cota initiala 1/1 1) COMUNA VALEA MARE PRAVAT, CIF:5010196	A1

C. Partea III. SARCINI .

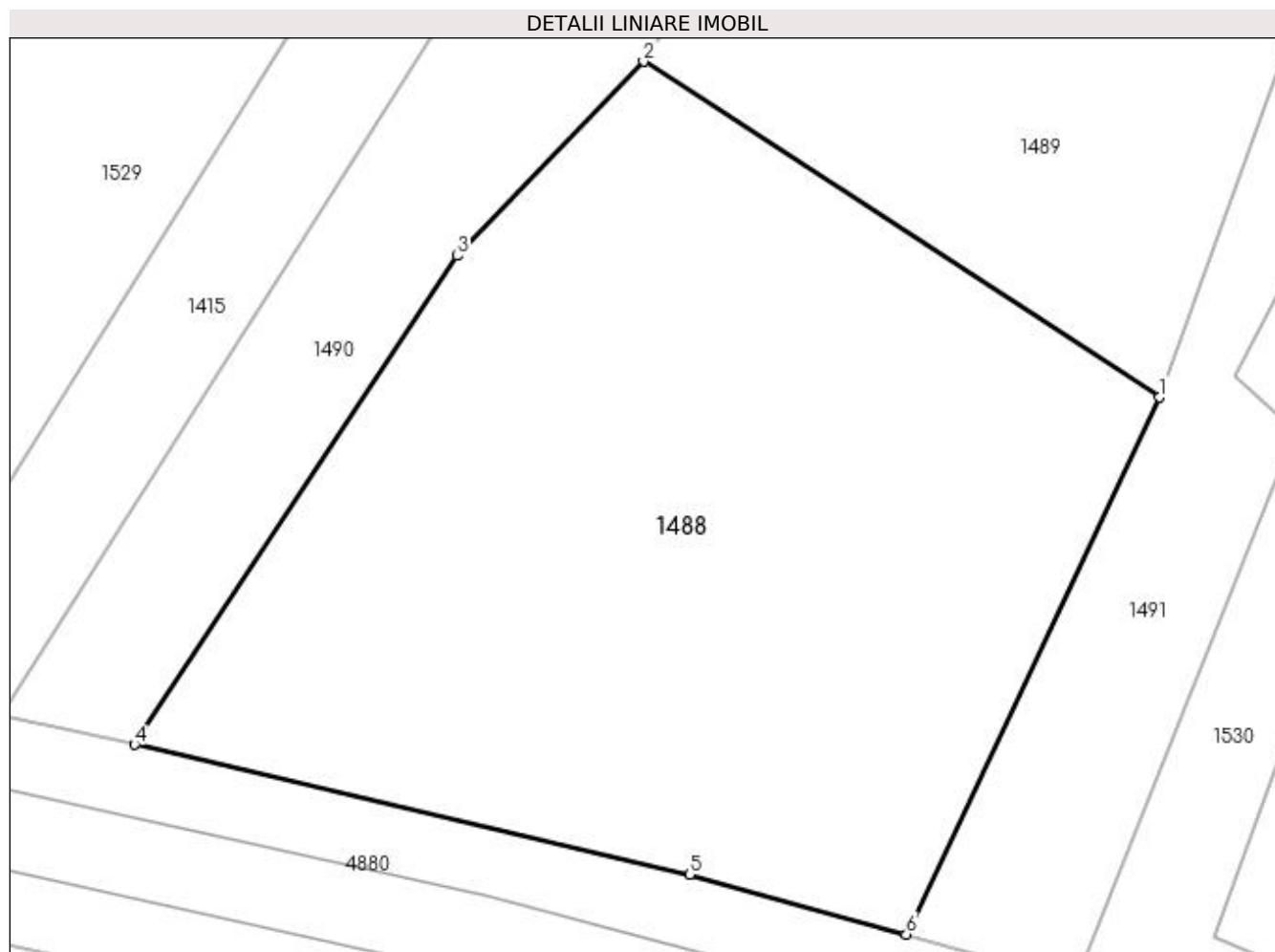
Inscrieri privind dezmembramintele dreptului de proprietate, drepturi reale de garanție și sarcini	Referințe
NU SUNT	

Anexa Nr. 1 La Partea I

Teren

Nr cadastral	Suprafața (mp)*	Observații / Referințe
	1.987	

* Suprafața este determinată în planul de proiecție Stereo 70.



Date referitoare la teren

Crt	Categorie folosință	Intravilan	Suprafața (mp)	Tarla	Parcelă	Nr. topo	Observații / Referințe
1	padure	NU	1.987	39	646	-	

Lungime Segmente

1) Valorile lungimilor segmentelor sunt obținute din proiecție în plan.

Punct început	X / Y	Punct sfârșit	X / Y	Lungime segment (** (m)
1	507.200,705 422.108,99	2	507.168,317 422.130,068	38.643
2	507.168,317 422.130,068	3	507.156,615 422.117,873	16.901
3	507.156,615 422.117,873	4	507.136,363 422.087,208	36.749
4	507.136,363 422.087,208	5	507.171,202 422.079,056	35.78
5	507.171,202 422.079,056	6	507.184,807 422.075,302	14.113

Punct început	X / Y	Punct sfârșit	X / Y	Lungime segment (** (m)
6	507.184,807 422.075,302	1	507.200,705 422.108,99	37.251

** Lungimile segmentelor sunt determinate în planul de proiecție Stereo 70 și sunt rotunjite la 1 milimetru.

*** Distanța dintre puncte este formată din segmente cumulate ce sunt mai mici decât valoarea 1 milimetru.

**DATE DESPRE IMOBILUL NR. 1489**

Oficiul de Cadastru și Publicitate Imobiliară ARGES
Biroul de Cadastru și Publicitate Imobiliară Campulung

A. Partea I. Descrierea imobilului

TEREN Extravilan

Adresa: Jud. Arges

Nr. Crt	Nr cadastral Nr. topografic	Suprafața* (mp)	Observații / Referințe
A1		1.060	Sector cadastral:21 Teren neimprejmuit;

B. Partea II. Proprietari și acte

Inscrieri privitoare la dreptul de proprietate și alte drepturi reale		Referințe
/		
Act Normativ nr. 7, din 13/03/1996 emis de PARLAMENT (art. 13 alin. 15);		
B1	Inscrierea provizorie, drept de PROPRIETATE, dobandit prin Lege, cota actuala 1/1, cota initiala 1/1 1) COMUNA VALEA MARE PRAVAT, CIF:5010196	A1

C. Partea III. SARCINI .

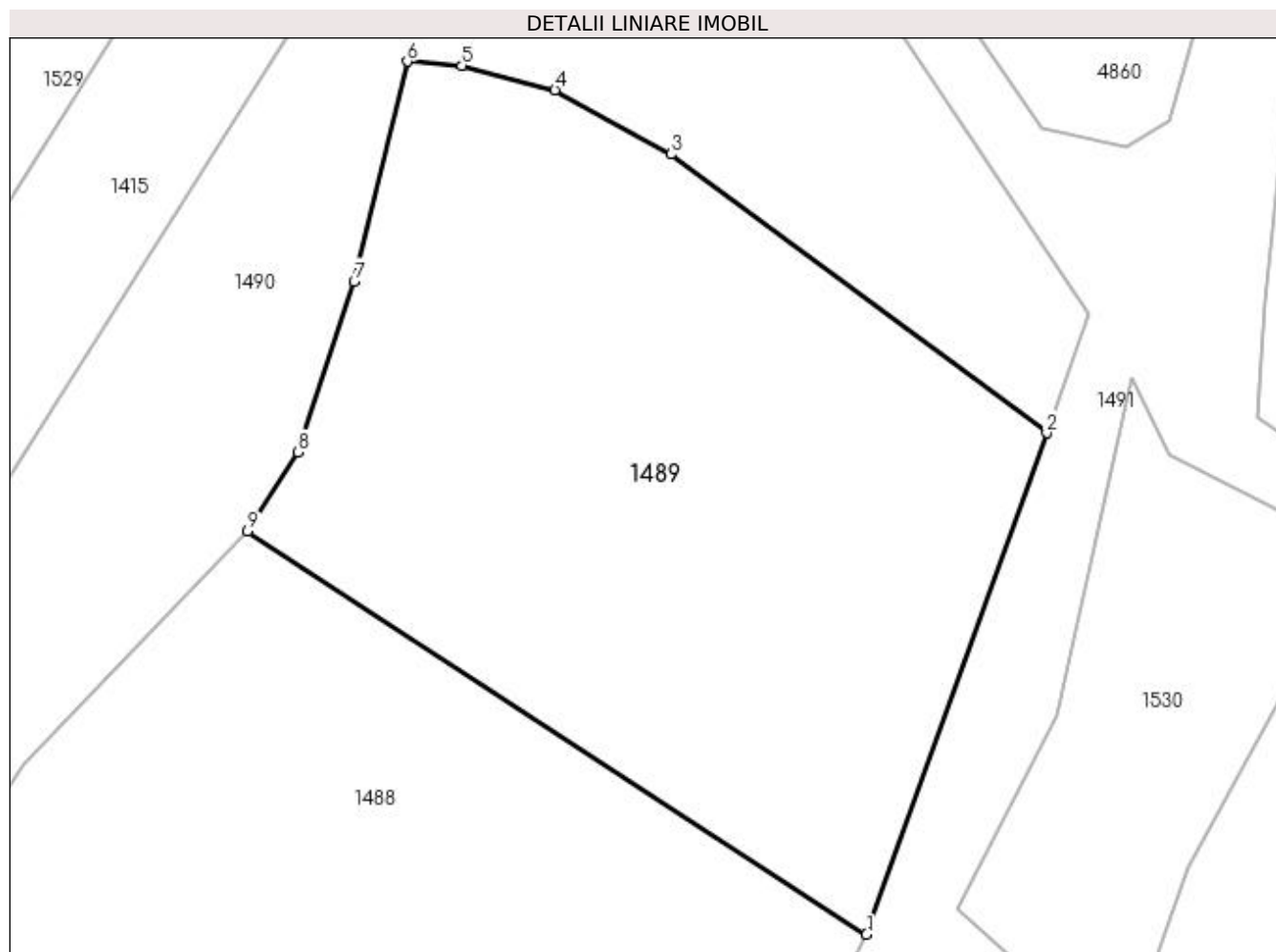
Inscrieri privind dezmembramintele dreptului de proprietate, drepturi reale de garanție și sarcini	Referințe
NU SUNT	

Anexa Nr. 1 La Partea I

Teren

Nr cadastral	Suprafața (mp)*	Observații / Referințe
	1.060	

* Suprafața este determinată în planul de proiecție Stereo 70.



Date referitoare la teren

Crt	Categorie folosință	Intra vilan	Suprafața (mp)	Tarla	Parcelă	Nr. topo	Observații / Referințe
1	padure	NU	1.060	39	646	-	

Lungime Segmente

1) Valorile lungimilor segmentelor sunt obținute din proiecție în plan.

Punct început	X / Y	Punct sfârșit	X / Y	Lungime segment (** (m)
1	507.200,705 422.108,99	2	507.210,142 422.135,212	27.868
2	507.210,142 422.135,212	3	507.190,481 422.149,787	24.474
3	507.190,481 422.149,787	4	507.184,403 422.153,146	6.944
4	507.184,403 422.153,146	5	507.179,542 422.154,432	5.028
5	507.179,542 422.154,432	6	507.176,682 422.154,646	2.868

Punct început	X / Y	Punct sfârşit	X / Y	Lungime segment (** (m)
6	507.176,682 422.154,646	7	507.173,893 422.143,143	11.836
7	507.173,893 422.143,143	8	507.170,962 422.134,212	9.4
8	507.170,962 422.134,212	9	507.168,317 422.130,068	4.916
9	507.168,317 422.130,068	1	507.200,705 422.108,99	38.643

** Lungimile segmentelor sunt determinate în planul de proiecţie Stereo 70 şi sunt rotunjite la 1 milimetru.

*** Distanţa dintre puncte este formată din segmente cumulate ce sunt mai mici decât valoarea 1 milimetru.

**DATE DESPRE IMOBILUL NR. 1490**

Oficiul de Cadastru și Publicitate Imobiliară ARGES
Biroul de Cadastru și Publicitate Imobiliară Campulung

A. Partea I. Descrierea imobilului

TEREN Extravilan

Adresa: Jud. Arges

Nr. Crt	Nr cadastral Nr. topografic	Suprafața* (mp)	Observații / Referințe
A1		1.310	Sector cadastral:21 Teren neimprejmuit;

B. Partea II. Proprietari și acte

Inscrieri privitoare la dreptul de proprietate și alte drepturi reale	Referințe
/	
Act Normativ nr. 7, din 13/03/1996 emis de PARLAMENT (art. 13 alin. 15);	
B1	A1
Inscrierea provizorie, drept de PROPRIETATE, dobandit prin Lege, cota actuala 1/1, cota initiala 1/1 1) COMUNA VALEA MARE PRAVAT, CIF:5010196	

C. Partea III. SARCINI .

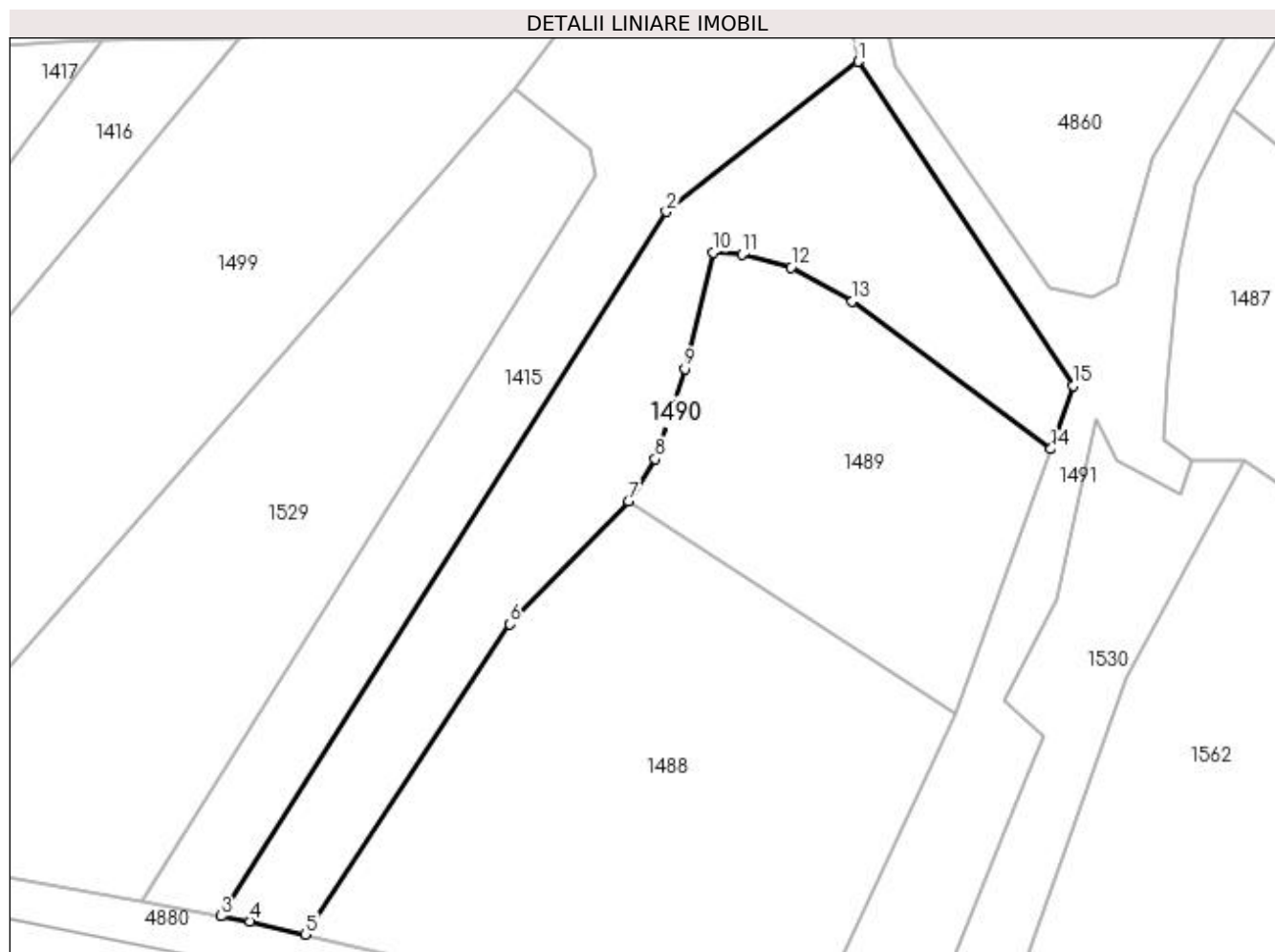
Inscrieri privind dezmembramintele dreptului de proprietate, drepturi reale de garanție și sarcini	Referințe
NU SUNT	

Anexa Nr. 1 La Partea I

Teren

Nr cadastral	Suprafața (mp)*	Observații / Referințe
	1.310	

* Suprafața este determinată în planul de proiecție Stereo 70.



Date referitoare la teren

Crt	Categorie folosință	Intra vilan	Suprafața (mp)	Tarla	Parcelă	Nr. topo	Observații / Referințe
1	padure	NU	1.310	39	646	-	

Lungime Segmente

1) Valorile lungimilor segmentelor sunt obținute din proiecție în plan.

Punct început	X / Y	Punct sfârșit	X / Y	Lungime segment (** (m)
1	507.191,055 422.173,516	2	507.172,063 422.158,665	24.109
2	507.172,063 422.158,665	3	507.128,03 422.089,01	82.406
3	507.128,03 422.089,01	4	507.130,859 422.088,496	2.875
4	507.130,859 422.088,496	5	507.136,363 422.087,208	5.653
5	507.136,363 422.087,208	6	507.156,615 422.117,873	36.749

Punct început	X / Y	Punct sfârșit	X / Y	Lungime segment (** (m)
6	507.156,615 422.117,873	7	507.168,317 422.130,068	16.901
7	507.168,317 422.130,068	8	507.170,962 422.134,212	4.916
8	507.170,962 422.134,212	9	507.173,893 422.143,143	9.4
9	507.173,893 422.143,143	10	507.176,682 422.154,646	11.836
10	507.176,682 422.154,646	11	507.179,542 422.154,432	2.868
11	507.179,542 422.154,432	12	507.184,403 422.153,146	5.028
12	507.184,403 422.153,146	13	507.190,481 422.149,787	6.944
13	507.190,481 422.149,787	14	507.210,142 422.135,212	24.474
14	507.210,142 422.135,212	15	507.212,309 422.141,456	6.609
15	507.212,309 422.141,456	1	507.191,055 422.173,516	38.465

** Lungimile segmentelor sunt determinate în planul de proiecție Stereo 70 și sunt rotunjite la 1 milimetru.

*** Distanța dintre puncte este formată din segmente cumulate ce sunt mai mici decât valoarea 1 milimetru.

**DATE DESPRE IMOBILUL NR. 1491**

Oficiul de Cadastru și Publicitate Imobiliară ARGES
Biroul de Cadastru și Publicitate Imobiliară Campulung

A. Partea I. Descrierea imobilului

TEREN Extravilan

Adresa: Jud. Arges

Nr. Crt	Nr cadastral Nr. topografic	Suprafața* (mp)	Observații / Referințe
A1		2.195	Sector cadastral:21 Teren neimprejmuit;

B. Partea II. Proprietari și acte

Inscrieri privitoare la dreptul de proprietate și alte drepturi reale	Referințe
/	
Act Normativ nr. 7, din 13/03/1996 emis de PARLAMENT (art. 13 alin. 15);	
B1	Inscrierea provizorie, drept de PROPRIETATE, dobandit prin Lege, cota actuala 1/1, cota initiala 1/1
	1) COMUNA VALEA MARE PRAVAT, CIF:5010196

C. Partea III. SARCINI .

Inscrieri privind dezmembramintele dreptului de proprietate, drepturi reale de garanție și sarcini	Referințe
NU SUNT	

Punct început	X / Y	Punct sfârșit	X / Y	Lungime segment	Punct început	X / Y	Punct sfârșit	X / Y	Lungime segment	Punct început	X / Y	Punct sfârșit	X / Y	Lungime segment
19	507.161,24 422.186,274	20	507.155,874 422.184,78	5.57	20	507.155,874 422.184,78	21	507.137,499 422.180,47	18.87 4	21	507.137,499 422.180,47	22	507.122,834 422.178,573	14.78 7
22	507.122,834 422.178,573	23	507.114,984 422.179,522	7.907	23	507.114,984 422.179,522	24	507.111,965 422.185,556	6.747	24	507.111,965 422.185,556	25	507.107,245 422.180,658	6.802
25	507.107,245 422.180,658	26	507.093,832 422.174,327	14.83 2	26	507.093,832 422.174,327	27	507.112,015 422.175,5	18.22 1	27	507.112,015 422.175,5	28	507.116,351 422.175,583	4.337
28	507.116,351 422.175,583	29	507.129,881 422.175,844	13.53 3	29	507.129,881 422.175,844	30	507.160,819 422.181,736	31.49 4	30	507.160,819 422.181,736	31	507.165,401 422.181,764	4.582
31	507.165,401 422.181,764	32	507.167,037 422.183,924	2.71	32	507.167,037 422.183,924	33	507.179,189 422.186,179	12.35 9	33	507.179,189 422.186,179	34	507.183,639 422.184,113	4.906
34	507.183,639 422.184,113	35	507.187,298 422.180,971	4.823	35	507.187,298 422.180,971	36	507.190,463 422.176,571	5.42	36	507.190,463 422.176,571	37	507.191,055 422.173,516	3.112
37	507.191,055 422.173,516	38	507.212,309 422.141,456	38.46 5	38	507.212,309 422.141,456	39	507.210,142 422.135,212	6.609	39	507.210,142 422.135,212	40	507.200,705 422.108,99	27.86 8
40	507.200,705 422.108,99	41	507.184,807 422.075,302	37.25 1	41	507.184,807 422.075,302	42	507.195,482 422.072,356	11.07 4	42	507.195,482 422.072,356	43	507.207,836 422.103,243	33.26 6
43	507.207,836 422.103,243	44	507.209,359 422.106,79	3.86	44	507.209,359 422.106,79	45	507.205,436 422.110,368	5.31	45	507.205,436 422.110,368	46	507.210,683 422.120,415	11.33 5
46	507.210,683 422.120,415	47	507.214,597 422.138,114	18.12 7	47	507.214,597 422.138,114	48	507.216,581 422.134,084	4.492	48	507.216,581 422.134,084	49	507.222,976 422.130,791	7.193
49	507.222,976 422.130,791	50	507.224,004 422.134,116	3.48	50	507.224,004 422.134,116	51	507.221,194 422.136,082	3.429	51	507.221,194 422.136,082	52	507.221,604 422.142,013	5.945
52	507.221,604 422.142,013	53	507.222,764 422.153,442	11.48 8	53	507.222,764 422.153,442	54	507.224,35 422.161,377	8.092	54	507.224,35 422.161,377	55	507.228,179 422.168,681	8.247
55	507.228,179 422.168,681	56	507.239,044 422.186,249	20.65 6	56	507.239,044 422.186,249	57	507.282,447 422.250,871	77.84 5	57	507.282,447 422.250,871	58	507.302,397 422.279,652	35.01 9
58	507.302,397 422.279,652	59	507.300,681 422.310,53	30.92 6	59	507.300,681 422.310,53	60	507.304,434 422.341,07	30.77	60	507.304,434 422.341,07	1	507.313,549 422.362,367	23.16 6

** Lungimile segmentelor sunt determinate în planul de proiecție Stereo 70 și sunt rotunjite la 1 milimetru.

*** Distanța dintre puncte este formată din segmente cumulate ce sunt mai mici decât valoarea 1 milimetru.

**DATE DESPRE IMOBILUL NR. 1492**

Oficiul de Cadastru și Publicitate Imobiliară ARGES
Biroul de Cadastru și Publicitate Imobiliară Campulung

A. Partea I. Descrierea imobilului

TEREN Extravilan

Adresa: Jud. Arges

Nr. Crt	Nr cadastral Nr. topografic	Suprafața* (mp)	Observații / Referințe
A1		Din acte: 10.000 Masurata: 5.736	Sector cadastral:21 Teren neimprejmuit;

B. Partea II. Proprietari și acte

Inscrieri privitoare la dreptul de proprietate și alte drepturi reale		Referințe
/		
Act Administrativ nr. 74685, din 08/09/1995 emis de CJPSDPAT ARGES;		
B1	Intabulare, drept de PROPRIETATE, dobandit prin Reconstituire, cota actuala 1/1, cota initiala 1/1 1) JIANU GHEORGHE, lipsă CNP	A1

C. Partea III. SARCINI .

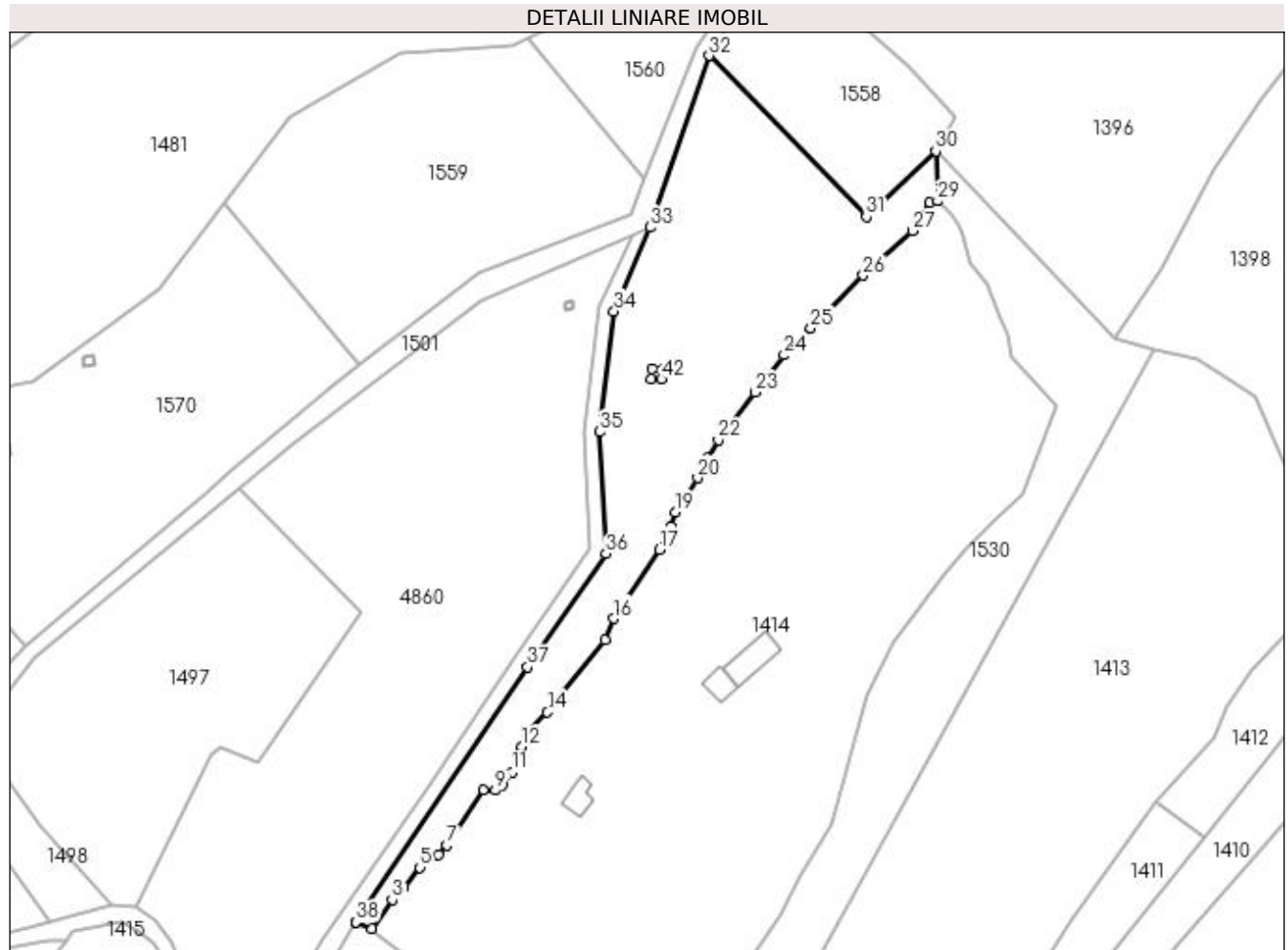
Inscrieri privind dezmembramintele dreptului de proprietate, drepturi reale de garanție și sarcini	Referințe
NU SUNT	

Anexa Nr. 1 La Partea I

Teren

Nr cadastral	Suprafața (mp)*	Observații / Referințe
	Din acte: 10.000 Masurata: 5.736	

* Suprafața este determinată în planul de proiecție Stereo 70.



Date referitoare la teren

Crt	Categorie folosință	Intravilan	Suprafața (mp)	Tarla	Parcelă	Nr. topo	Observații / Referințe
1	pasune	NU	5.736	38	648,653-657	-	Pășune împădurită; Diferența de suprafața se regăsește la ID 1560; În act se regăsește T39

Lungime Segmente

1) Valorile lungimilor segmentelor sunt obținute din proiecție în plan.

Punct început	X / Y	Punct sfârșit	X / Y	Lungime segment
1	507.239,044 422.186,249	2	507.243,072 422.184,611	4.348
4	507.251,056 422.194,984	5	507.255,202 422.200,058	6.552
7	507.262,073 422.205,701	8	507.271,217 422.219,835	16.834
10	507.276,101 422.220,919	11	507.278,638 422.224,212	4.157
13	507.282,418 422.234,286	14	507.287,504 422.239,461	7.256
2	507.243,072 422.184,611	3	507.248,127 422.191,957	8.917
5	507.255,202 422.200,058	6	507.259,958 422.203,408	5.817
8	507.271,217 422.219,835	9	507.274,322 422.219,66	3.11
11	507.278,638 422.224,212	12	507.281,032 422.230,69	6.906
14	507.287,504 422.239,461	15	507.302,071 422.257,81	23.428
3	507.248,127 422.191,957	4	507.251,056 422.194,984	4.212
6	507.259,958 422.203,408	7	507.262,073 422.205,701	3.119
9	507.274,322 422.219,66	10	507.276,101 422.220,919	2.179
12	507.281,032 422.230,69	13	507.282,418 422.234,286	3.854
15	507.302,071 422.257,81	16	507.304,31 422.263,169	5.808

Punct început	X / Y	Punct sfârșit	X / Y	Lungime segment	Punct început	X / Y	Punct sfârșit	X / Y	Lungime segment	Punct început	X / Y	Punct sfârșit	X / Y	Lungime segment
16	507.304,31 422.263,169	17	507.315,91 422.280,721	21.039	17	507.315,91 422.280,721	18	507.318,833 422.286,564	6.533	18	507.318,833 422.286,564	19	507.320,003 422.290,152	3.774
19	507.320,003 422.290,152	20	507.325,607 422.298,817	10.319	20	507.325,607 422.298,817	21	507.328,215 422.303,826	5.647	21	507.328,215 422.303,826	22	507.330,879 422.308,471	5.355
22	507.330,879 422.308,471	23	507.340,176 422.320,556	15.247	23	507.340,176 422.320,556	24	507.347,58 422.329,97	11.977	24	507.347,58 422.329,97	25	507.354,349 422.336,852	9.653
25	507.354,349 422.336,852	26	507.367,66 422.350,206	18.855	26	507.367,66 422.350,206	27	507.380,206 422.361,465	16.857	27	507.380,206 422.361,465	28	507.384,455 422.368,658	8.354
28	507.384,455 422.368,658	29	507.386,483 422.369,009	2.058	29	507.386,483 422.369,009	30	507.386,058 422.381,669	12.667	30	507.386,058 422.381,669	31	507.368,446 422.365,094	24.185
31	507.368,446 422.365,094	32	507.328,606 422.405,878	57.014	32	507.328,606 422.405,878	33	507.313,549 422.362,367	46.043	33	507.313,549 422.362,367	34	507.304,434 422.341,07	23.166
34	507.304,434 422.341,07	35	507.300,681 422.310,53	30.77	35	507.300,681 422.310,53	36	507.302,397 422.279,652	30.926	36	507.302,397 422.279,652	37	507.282,447 422.250,871	35.019
37	507.282,447 422.250,871	38	507.239,044 422.186,249	77.845	38	507.239,044 422.186,249	39	507.313,929 422.323,939	156.736	39	507.313,929 422.323,939	40	507.314,045 422.326,426	2.49
40	507.314,045 422.326,426	41	507.316,581 422.326,391	2.536	41	507.316,581 422.326,391	42	507.316,465 422.323,903	2.491	42	507.316,465 422.323,903	1	507.313,929 422.323,939	2.536

** Lungimile segmentelor sunt determinate în planul de proiecție Stereo 70 și sunt rotunjite la 1 milimetru.

*** Distanța dintre puncte este formată din segmente cumulate ce sunt mai mici decât valoarea 1 milimetru.

**DATE DESPRE IMOBILUL NR. 1493**

Oficiul de Cadastru și Publicitate Imobiliară ARGES
Biroul de Cadastru și Publicitate Imobiliară Campulung

A. Partea I. Descrierea imobilului

TEREN Extravilan

Adresa: Jud. Arges

Nr. Crt	Nr cadastral Nr. topografic	Suprafața* (mp)	Observații / Referințe
A1		37	Sector cadastral:21 Teren neimprijmit;

Construcții

Crt	Nr cadastral Nr. topografic	Adresa	Observații / Referințe
A1.1		Jud. Arges	Nr. niveluri:1; S. construita la sol:37 mp; S. construita desfasurata:37 mp; "- Stalp nr. 11 ""Lea 110kV Campulung -CLC 1"" - Constructie de metal - An constructie 1978"

B. Partea II. Proprietari și acte

Inscrieri privitoare la dreptul de proprietate și alte drepturi reale	Referințe	
/		
Act Normativ nr. 1705, din 29/11/2006 emis de GUVERNUL ROMÂNIEI (Hotararea Adunarii Generale Extraordinare a Actionarilor CEZ DISTRIBUTIE S.A. din data de 24.11.2016;Rezolutia nr.22729/30.12.2016 emisa de Oficiul Registrului Comertului de pe langa Tribunalul Dolj;Legea nr.123/10.07.2012 emisa de Parlamentul Romaniei;Act administrativ nr 14227 din 14.03.2007, emis de Oficiul Registrului Comertului de pe langa Tribunalul Dolj;Act administrativ nr 6 din 20.06.2005, emis de Ministerul Economiei si Comertului; Act notarial nr.641/09.03.2007 emis de N.P. ANDREI AUREL JEAN);		
B1	Intabulare, drept de PROPRIETATE, dobandit prin Lege, cota actuala 1/1, cota initiala 1/1 1) STATUL ROMÂN- DOMENIUL PUBLIC , CIF:999999999999, lipsă CUI	A1
B2	Intabulare, drept de CONCESIUNE-pe o perioada de 49 ani, incepand cu data de 20.06.2005, cota actuala 1/1, cota initiala 1/1 1) DISTRIBUȚIE ENERGIE OLTENIA SA , CIF:14491102	A1
Act Normativ nr. 7, din 13/03/1996 emis de PARLAMENT (art. 12 alin. 16);		
B3	Intabulare, drept de PROPRIETATE, dobandit prin Construire, cota actuala 1/1, cota initiala 1/1 1) DISTRIBUȚIE ENERGIE OLTENIA SA , CIF:14491102	A1.1

C. Partea III. SARCINI .

Inscrieri privind dezmembramintele dreptului de proprietate, drepturi reale de garanție și sarcini	Referințe
NU SUNT	

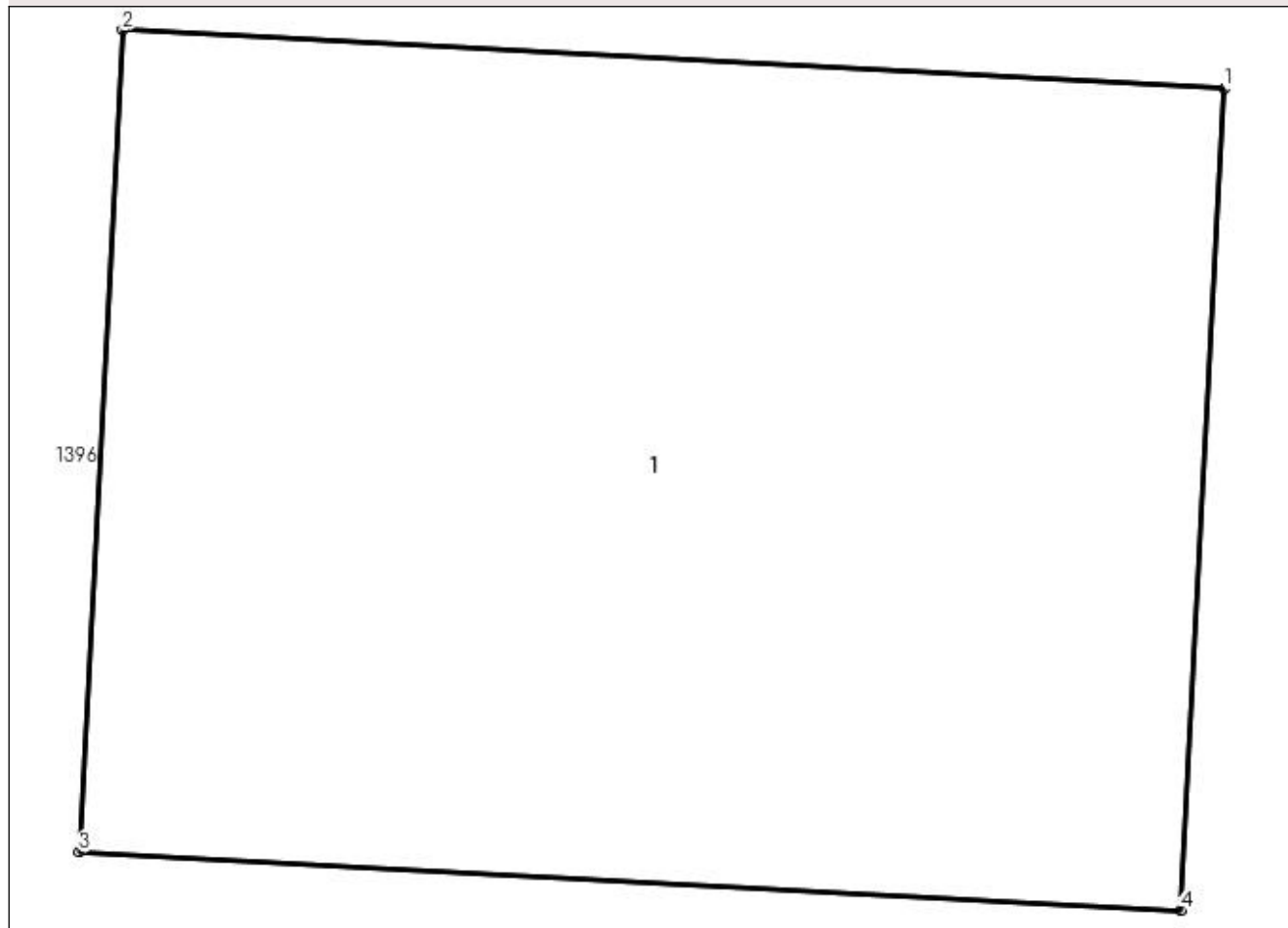
Anexa Nr. 1 La Partea I

Teren

Nr cadastral	Suprafața (mp)*	Observații / Referințe
	37	

* Suprafața este determinată în planul de proiecție Stereo 70.

DETALII LINIARE IMOBIL



Date referitoare la teren

Crt	Categorie folosință	Intra vilan	Suprafața (mp)	Tarla	Parcelă	Nr. topo	Observații / Referințe
1	curți constructii	NU	37	38	669	-	Teren pe care este amplasat St 11 "Lea 110kV Campulung -CLC 1"

Date referitoare la construcții

Crt	Număr	Destinație construcție	Supraf. (mp)	Situație juridică	Observații / Referințe
A1.1		construcții industriale și edilitare	37	Cu acte	Nr. niveluri:1; S. construita la sol:37 mp; S. construita desfasurata:37 mp; "- Stalp nr. 11 ""Lea 110kV Campulung -CLC 1"" - Constructie de metal - An constructie 1978"

Lungime Segmente

1) Valorile lungimilor segmentelor sunt obținute din proiecție în plan.

Punct început	X / Y	Punct sfârșit	X / Y	Lungime segment (** (m)
1	507.688,132 422.390,467	2	507.681,112 422.390,839	7.03
2	507.681,112 422.390,839	3	507.680,835 422.385,604	5.242

Punct început	X / Y	Punct sfârșit	X / Y	Lungime segment (** (m)
3	507.680,835 422.385,604	4	507.687,854 422.385,233	7.029
4	507.687,854 422.385,233	1	507.688,132 422.390,467	5.241

** Lungimile segmentelor sunt determinate în planul de proiecție Stereo 70 și sunt rotunjite la 1 milimetru.

*** Distanța dintre puncte este formată din segmente cumulate ce sunt mai mici decât valoarea 1 milimetru.

**DATE DESPRE IMOBILUL NR. 1494**

Oficiul de Cadastru și Publicitate Imobiliară ARGES
Biroul de Cadastru și Publicitate Imobiliară Campulung

A. Partea I. Descrierea imobilului

TEREN Extravilan

Adresa: Jud. Arges

Nr. Crt	Nr cadastral Nr. topografic	Suprafața* (mp)	Observații / Referințe
A1		37	Sector cadastral:21 Teren neimprijmit;

Construcții

Crt	Nr cadastral Nr. topografic	Adresa	Observații / Referințe
A1.1		Jud. Arges	Nr. niveluri:1; S. construita la sol:37 mp; S. construita desfasurata:37 mp; "- Stalp nr. 12 ""Lea 110kV Campulung -CLC 2"" - Constructie de metal - An constructie 1978"

B. Partea II. Proprietari și acte

Inscrieri privitoare la dreptul de proprietate și alte drepturi reale	Referințe	
/		
Act Normativ nr. 1705, din 29/11/2006 emis de GUVERNUL ROMÂNIEI (Hotararea Adunarii Generale Extraordinare a Actionarilor CEZ DISTRIBUTIE S.A. din data de 24.11.2016;Rezolutia nr.22729/30.12.2016 emisa de Oficiul Registrului Comertului de pe langa Tribunalul Dolj;Legea nr.123/10.07.2012 emisa de Parlamentul Romaniei;Act administrativ nr 14227 din 14.03.2007, emis de Oficiul Registrului Comertului de pe langa Tribunalul Dolj;Act administrativ nr 6 din 20.06.2005, emis de Ministerul Economiei si Comertului; Act notarial nr.641/09.03.2007 emis de N.P. ANDREI AUREL JEAN);		
B1	Intabulare, drept de PROPRIETATE, dobandit prin Lege, cota actuala 1/1, cota initiala 1/1 1) STATUL ROMÂN- DOMENIUL PUBLIC , CIF:999999999999, lipsă CUI	A1
B2	Intabulare, drept de CONCESIUNE-pe o perioada de 49 ani, incepand cu data de 20.06.2005, cota actuala 1/1, cota initiala 1/1 1) DISTRIBUȚIE ENERGIE OLTENIA SA , CIF:14491102	A1
Act Normativ nr. 7, din 13/03/1996 emis de PARLAMENT (art. 12 alin. 16);		
B3	Intabulare, drept de PROPRIETATE, dobandit prin Construire, cota actuala 1/1, cota initiala 1/1 1) DISTRIBUȚIE ENERGIE OLTENIA SA , CIF:14491102	A1.1

C. Partea III. SARCINI .

Inscrieri privind dezmembramintele dreptului de proprietate, drepturi reale de garanție și sarcini	Referințe
NU SUNT	

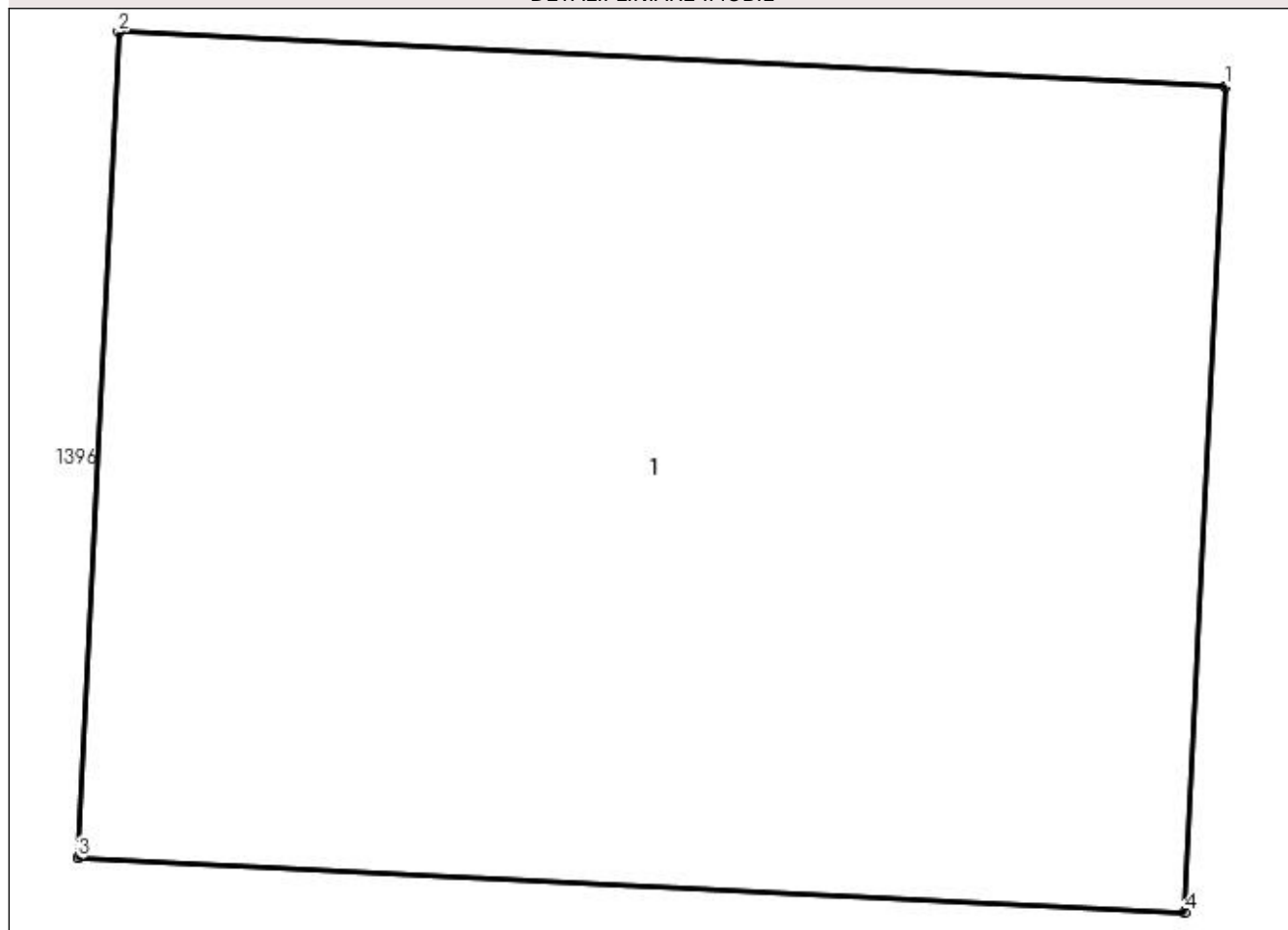
Anexa Nr. 1 La Partea I

Teren

Nr cadastral	Suprafața (mp)*	Observații / Referințe
	37	

* Suprafața este determinată în planul de proiecție Stereo 70.

DETALII LINIARE IMOBIL



Date referitoare la teren

Crt	Categorie folosință	Intra vilan	Suprafața (mp)	Tarla	Parcelă	Nr. topo	Observații / Referințe
1	curți constructii	NU	37	38	669	-	Teren pe care este amplasat St 12 "Lea 110kV Campulung -CLC 2"

Date referitoare la construcții

Crt	Număr	Destinație construcție	Supraf. (mp)	Situație juridică	Observații / Referințe
A1.1		construcții industriale și edilitare	37	Cu acte	Nr. niveluri:1; S. construită la sol:37 mp; S. construită desfasurată:37 mp; "- Stalp nr. 12 ""Lea 110kV Campulung -CLC 2"" - Construcție de metal - An construcție 1978"

Lungime Segmente

1) Valorile lungimilor segmentelor sunt obținute din proiecție în plan.

Punct început	X / Y	Punct sfârșit	X / Y	Lungime segment (** (m)
1	507.690,13 422.370,885	2	507.683,109 422.371,23	7.029
2	507.683,109 422.371,23	3	507.682,852 422.365,995	5.241

Punct început	X / Y	Punct sfârșit	X / Y	Lungime segment (** (m)
3	507.682,852 422.365,995	4	507.689,872 422.365,65	7.028
4	507.689,872 422.365,65	1	507.690,13 422.370,885	5.241

** Lungimile segmentelor sunt determinate în planul de proiecție Stereo 70 și sunt rotunjite la 1 milimetru.

*** Distanța dintre puncte este formată din segmente cumulate ce sunt mai mici decât valoarea 1 milimetru.

**DATE DESPRE IMOBILUL NR. 1495**

Oficiul de Cadastru și Publicitate Imobiliară ARGES
Biroul de Cadastru și Publicitate Imobiliară Campulung

A. Partea I. Descrierea imobilului

TEREN Extravilan

Adresa: Jud. Arges

Nr. Crt	Nr cadastral Nr. topografic	Suprafața* (mp)	Observații / Referințe
A1		6	Sector cadastral:21 Teren neimprijmit;

Construcții

Crt	Nr cadastral Nr. topografic	Adresa	Observații / Referințe
A1.1		Jud. Arges	Nr. niveluri:1; S. construita la sol:6 mp; S. construita desfasurata:6 mp; "- Stalp nr. 10 ""Lea 110kV Campulung -CLC 1"" - Constructie de metal - An constructie 1978"

B. Partea II. Proprietari și acte

Inscrieri privitoare la dreptul de proprietate și alte drepturi reale		Referințe
/		
Act Normativ nr. 1705, din 29/11/2006 emis de GUVERNUL ROMANIEI (Hotararea Adunarii Generale Extraordinare a Actionarilor CEZ DISTRIBUTIE S.A. din data de 24.11.2016;Rezolutia nr.22729/30.12.2016 emisa de Oficiul Registrului Comertului de pe langa Tribunalul Dolj;Legea nr.123/10.07.2012 emisa de Parlamentul Romaniei;Act administrativ nr 14227 din 14.03.2007, emis de Oficiul Registrului Comertului de pe langa Tribunalul Dolj;Act administrativ nr 6 din 20.06.2005, emis de Ministerul Economiei si Comertului; Act notarial nr.641/09.03.2007 emis de N.P. ANDREI AUREL JEAN);		
B1	Intabulare, drept de PROPRIETATE, dobandit prin Lege, cota actuala 1/1, cota initiala 1/1 1) STATUL ROMÂN- DOMENIUL PUBLIC , CIF:999999999999, lipsă CUI	A1
B2	Intabulare, drept de CONCESIUNE-pe o perioada de 49 ani, incepand cu data de 20.06.2005, cota actuala 1/1, cota initiala 1/1 1) DISTRIBUȚIE ENERGIE OLTENIA SA , CIF:14491102	A1
Act Normativ nr. 7, din 13/03/1996 emis de PARLAMENT (art. 12 alin. 16);		
B3	Intabulare, drept de PROPRIETATE, dobandit prin Construire, cota actuala 1/1, cota initiala 1/1 1) DISTRIBUȚIE ENERGIE OLTENIA SA , CIF:14491102	A1.1

C. Partea III. SARCINI .

Inscrieri privind dezmembramintele dreptului de proprietate, drepturi reale de garanție și sarcini	Referințe
NU SUNT	

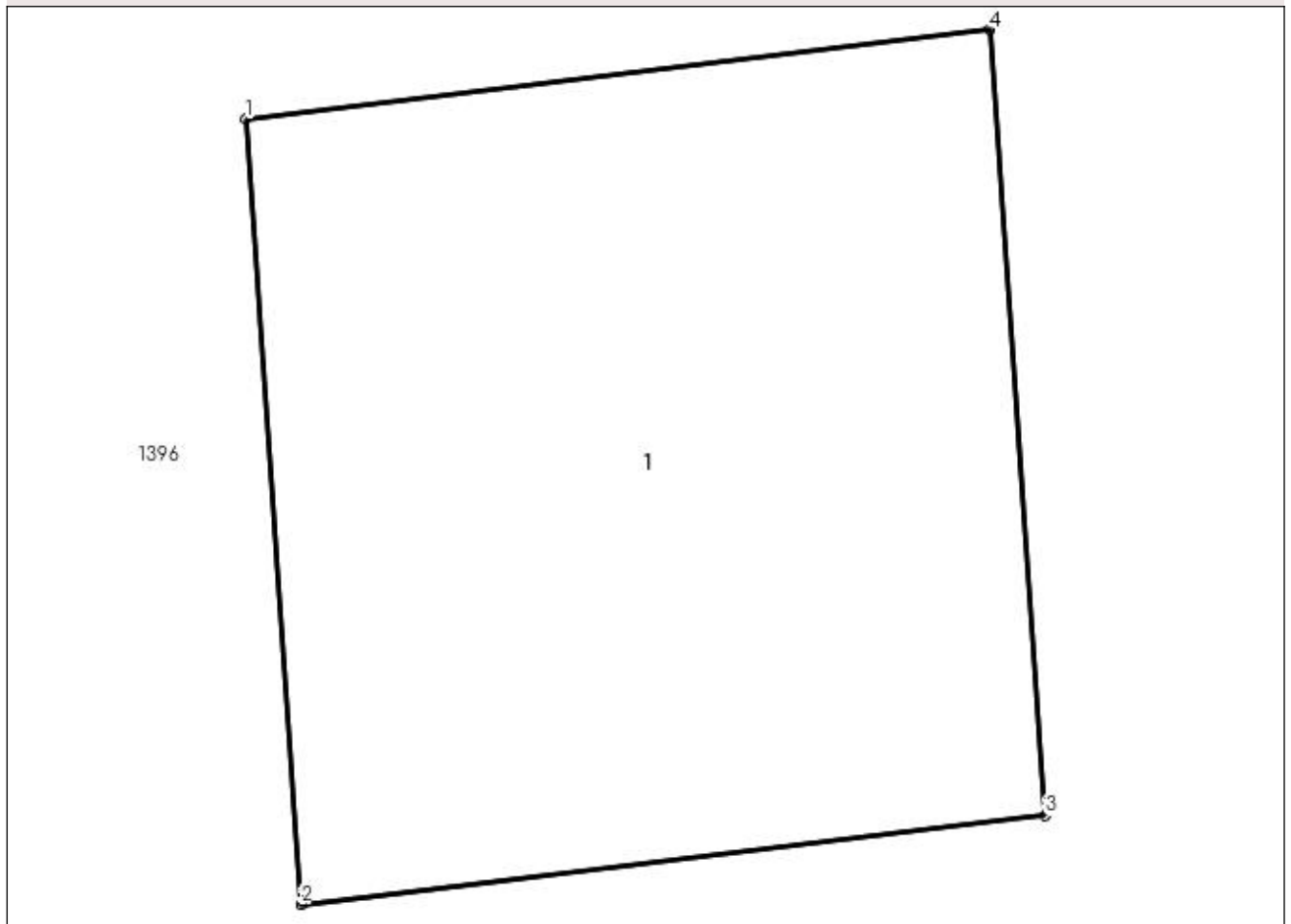
Anexa Nr. 1 La Partea I

Teren

Nr cadastral	Suprafața (mp)*	Observații / Referințe
	6	

* Suprafața este determinată în planul de proiecție Stereo 70.

DETALII LINIARE IMOBIL



Date referitoare la teren

Crt	Categorie folosință	Intra vilan	Suprafața (mp)	Tarla	Parcelă	Nr. topo	Observații / Referințe
1	curți constructii	NU	6	38	699	-	Teren pe care este amplasat St 10 "Lea 110kV Campulung -CLC 1"

Date referitoare la construcții

Crt	Număr	Destinație construcție	Supraf. (mp)	Situație juridică	Observații / Referințe
A1.1		construcții industriale și edilitare	6	Cu acte	Nr. niveluri:1; S. construită la sol:6 mp; S. construită desfasurată:6 mp; "- Stalp nr. 10 ""Lea 110kV Campulung -CLC 1"" - Construcție de metal - An construcție 1978"

Lungime Segmente

1) Valorile lungimilor segmentelor sunt obținute din proiecție în plan.

Punct început	X / Y	Punct sfârșit	X / Y	Lungime segment (** (m)
1	507.567,098 422.375,938	2	507.567,273 422.373,426	2.518
2	507.567,273 422.373,426	3	507.569,654 422.373,711	2.398

Punct început	X / Y	Punct sfârșit	X / Y	Lungime segment (** (m)
3	507.569,654 422.373,711	4	507.569,479 422.376,223	2.518
4	507.569,479 422.376,223	1	507.567,098 422.375,938	2.398

** Lungimile segmentelor sunt determinate în planul de proiecție Stereo 70 și sunt rotunjite la 1 milimetru.

*** Distanța dintre puncte este formată din segmente cumulate ce sunt mai mici decât valoarea 1 milimetru.

**DATE DESPRE IMOBILUL NR. 1496**

Oficiul de Cadastru și Publicitate Imobiliară ARGES
Biroul de Cadastru și Publicitate Imobiliară Campulung

A. Partea I. Descrierea imobilului

TEREN Extravilan

Adresa: Jud. Arges

Nr. Crt	Nr cadastral Nr. topografic	Suprafața* (mp)	Observații / Referințe
A1		6	Sector cadastral:21 Teren neimprijmit;

Construcții

Crt	Nr cadastral Nr. topografic	Adresa	Observații / Referințe
A1.1		Jud. Arges	Nr. niveluri:1; S. construita la sol:6 mp; S. construita desfasurata:6 mp; "- Stalp nr. 11 ""Lea 110kV Campulung -CLC 2"" - Constructie de metal - An constructie 1978"

B. Partea II. Proprietari și acte

Inscrieri privitoare la dreptul de proprietate și alte drepturi reale	Referințe	
/		
Act Normativ nr. 1705, din 29/11/2006 emis de GUVERNUL ROMÂNIEI (Hotararea Adunarii Generale Extraordinare a Actionarilor CEZ DISTRIBUTIE S.A. din data de 24.11.2016;Rezolutia nr.22729/30.12.2016 emisa de Oficiul Registrului Comertului de pe langa Tribunalul Dolj;Legea nr.123/10.07.2012 emisa de Parlamentul Romaniei;Act administrativ nr 14227 din 14.03.2007, emis de Oficiul Registrului Comertului de pe langa Tribunalul Dolj;Act administrativ nr 6 din 20.06.2005, emis de Ministerul Economiei si Comertului; Act notarial nr.641/09.03.2007 emis de N.P. ANDREI AUREL JEAN);		
B1	Intabulare, drept de PROPRIETATE, dobandit prin Lege, cota actuala 1/1, cota initiala 1/1 1) STATUL ROMÂN- DOMENIUL PUBLIC , CIF:999999999999, lipsă CUI	A1
B2	Intabulare, drept de CONCESIUNE-pe o perioada de 49 ani, incepand cu data de 20.06.2005, cota actuala 1/1, cota initiala 1/1 1) DISTRIBUȚIE ENERGIE OLTENIA SA , CIF:14491102	A1
Act Normativ nr. 7, din 13/03/1996 emis de PARLAMENT (art. 12 alin. 16);		
B3	Intabulare, drept de PROPRIETATE, dobandit prin Construire, cota actuala 1/1, cota initiala 1/1 1) DISTRIBUȚIE ENERGIE OLTENIA SA , CIF:14491102	A1.1

C. Partea III. SARCINI .

Inscrieri privind dezmembramintele dreptului de proprietate, drepturi reale de garanție și sarcini	Referințe
NU SUNT	

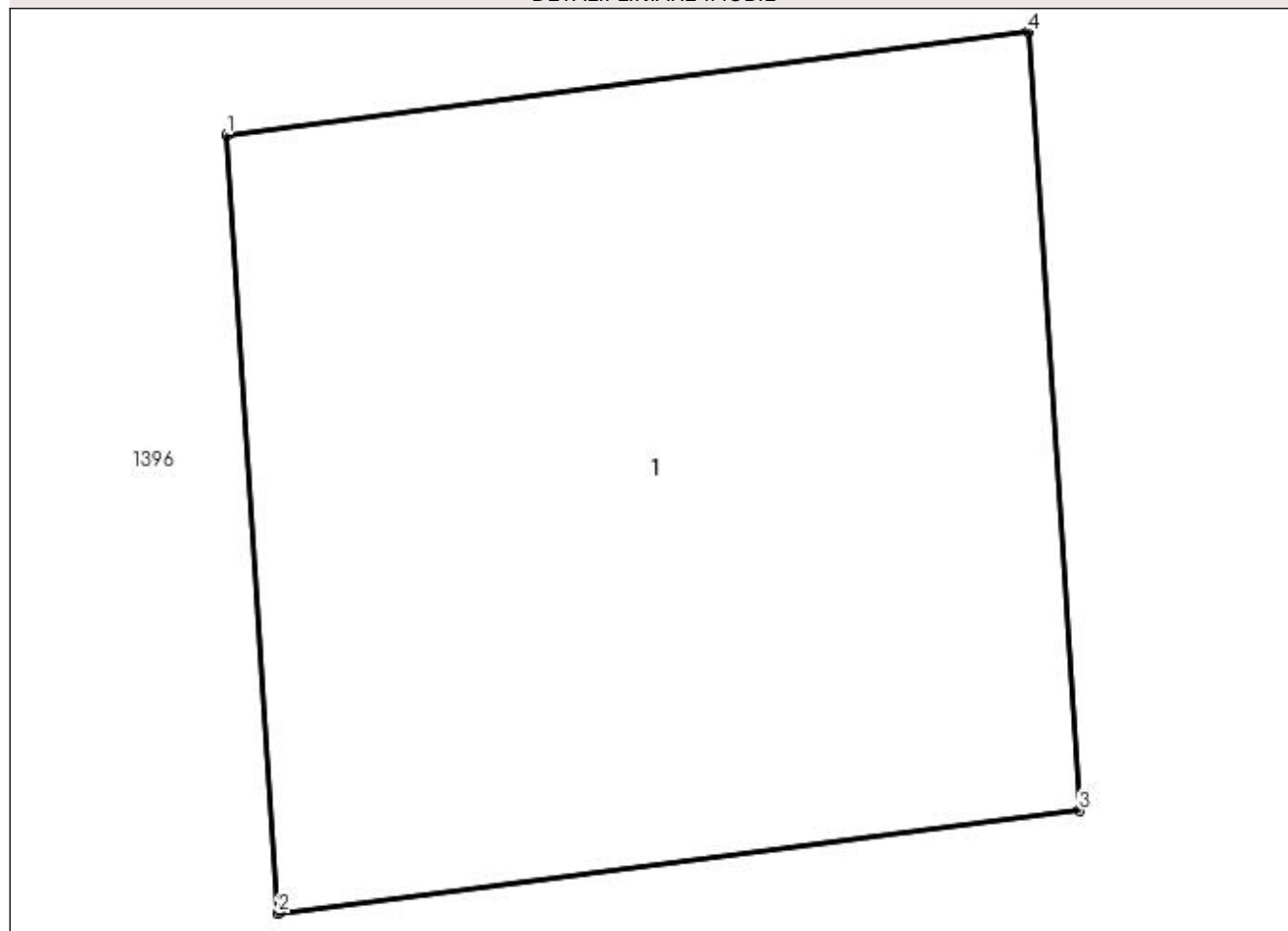
Anexa Nr. 1 La Partea I

Teren

Nr cadastral	Suprafața (mp)*	Observații / Referințe
	6	

* Suprafața este determinată în planul de proiecție Stereo 70.

DETALII LINIARE IMOBIL



Date referitoare la teren

Crt	Categorie folosință	Intra vilan	Suprafața (mp)	Tarla	Parcelă	Nr. topo	Observații / Referințe
1	curți constructii	NU	6	38	669	-	Teren pe care este amplasat St 11 "Lea 110kV Campulung -CLC 2"

Date referitoare la construcții

Crt	Număr	Destinație construcție	Supraf. (mp)	Situație juridică	Observații / Referințe
A1.1		construcții industriale și edilitare	6	Cu acte	Nr. niveluri:1; S. construită la sol:6 mp; S. construită desfasurată:6 mp; "- Stalp nr. 11 ""Lea 110kV Campulung -CLC 2"" - Construcție de metal - An construcție 1978"

Lungime Segmente

1) Valorile lungimilor segmentelor sunt obținute din proiecție în plan.

Punct început	X / Y	Punct sfârșit	X / Y	Lungime segment (** (m)
1	507.560,121 422.354,935	2	507.560,286 422.352,438	2.502
2	507.560,286 422.352,438	3	507.562,857 422.352,767	2.592

Punct început	X / Y	Punct sfârșit	X / Y	Lungime segment (** (m)
3	507.562,857 422.352,767	4	507.562,692 422.355,264	2.502
4	507.562,692 422.355,264	1	507.560,121 422.354,935	2.592

** Lungimile segmentelor sunt determinate în planul de proiecție Stereo 70 și sunt rotunjite la 1 milimetru.

*** Distanța dintre puncte este formată din segmente cumulate ce sunt mai mici decât valoarea 1 milimetru.

**DATE DESPRE IMOBILUL NR. 1497**

Oficiul de Cadastru și Publicitate Imobiliară ARGES
Biroul de Cadastru și Publicitate Imobiliară Campulung

A. Partea I. Descrierea imobilului

TEREN Extravilan

Adresa: Jud. Arges

Nr. Crt	Nr cadastral Nr. topografic	Suprafața* (mp)	Observații / Referințe
A1		5.000	Sector cadastral:21 Teren neimprejmuit;

B. Partea II. Proprietari și acte

Inscrieri privitoare la dreptul de proprietate și alte drepturi reale	Referințe
/	
Act Administrativ nr. 140242, din 27/08/2009 emis de CJPSDPAT ARGES;	
B1	A1
Intabulare, drept de PROPRIETATE, dobandit prin Reconstituire, cota actuala 1/1, cota initiala 1/1 1) MILOȘOIU MIHAIL, lipsă CNP	

C. Partea III. SARCINI .

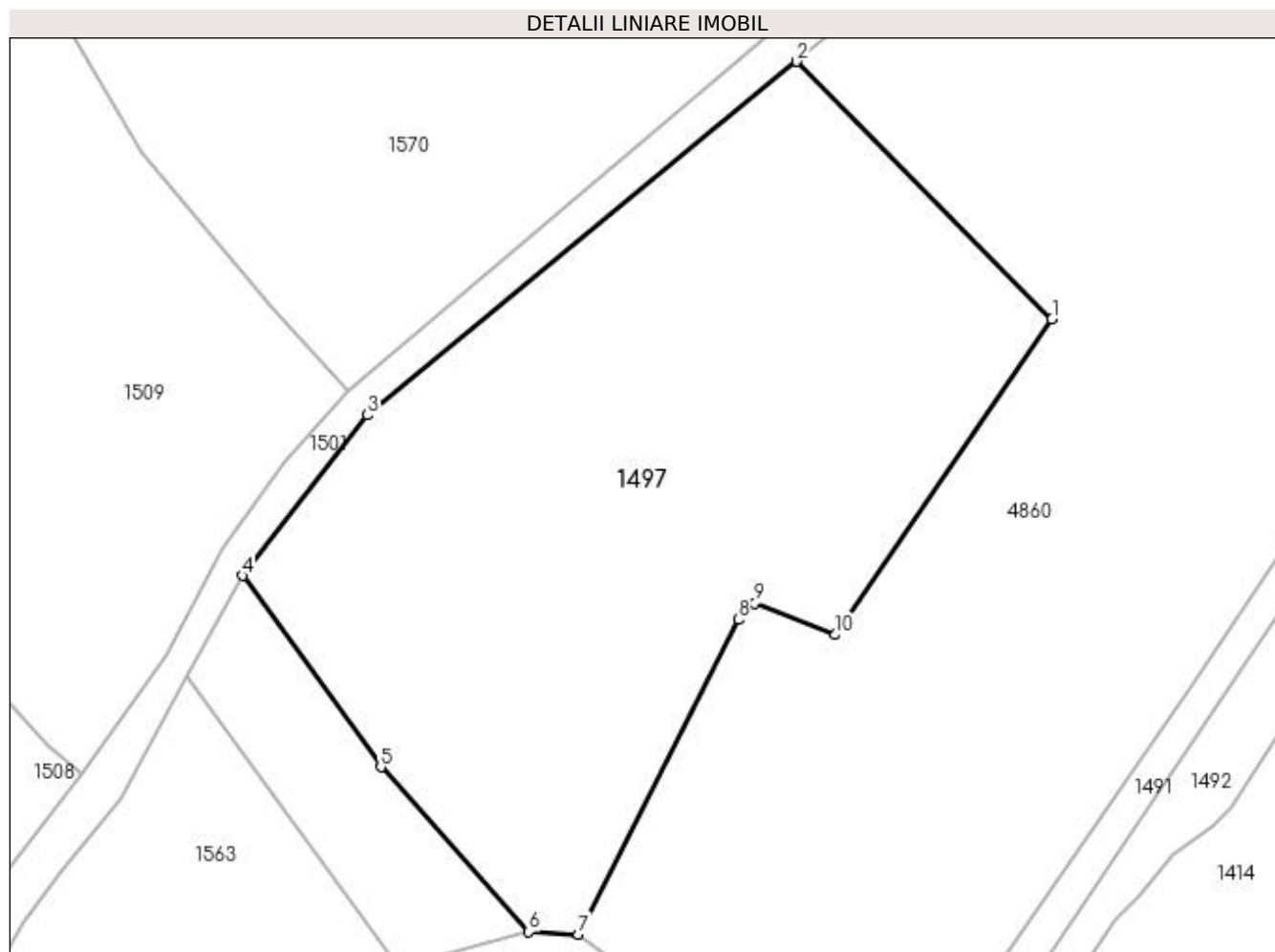
Inscrieri privind dezmembramintele dreptului de proprietate, drepturi reale de garanție și sarcini	Referințe
NU SUNT	

Anexa Nr. 1 La Partea I

Teren

Nr cadastral	Suprafața (mp)*	Observații / Referințe
	5.000	

* Suprafața este determinată în planul de proiecție Stereo 70.



Date referitoare la teren

Crt	Categorie folosință	Intra vilan	Suprafața (mp)	Tarla	Parcelă	Nr. topo	Observații / Referințe
1	faneata	NU	5.000	38	670	-	În act se regăsește T39

Lungime Segmente

1) Valorile lungimilor segmentelor sunt obținute din proiecție în plan.

Punct început	X / Y	Punct sfârșit	X / Y	Lungime segment (** (m)
1	507.240,43 422.264,949	2	507.209,443 422.296,212	44.018
2	507.209,443 422.296,212	3	507.157,334 422.253,318	67.493
3	507.157,334 422.253,318	4	507.142,158 422.233,831	24.699
4	507.142,158 422.233,831	5	507.158,979 422.210,642	28.647
5	507.158,979 422.210,642	6	507.176,922 422.190,642	26.869

Punct început	X / Y	Punct sfârșit	X / Y	Lungime segment (** (m)
6	507.176,922 422.190,642	7	507.182,933 422.190,331	6.019
7	507.182,933 422.190,331	8	507.202,341 422.228,521	42.839
8	507.202,341 422.228,521	9	507.204,363 422.230,483	2.817
9	507.204,363 422.230,483	10	507.214,158 422.226,67	10.511
10	507.214,158 422.226,67	1	507.240,43 422.264,949	46.427

** Lungimile segmentelor sunt determinate în planul de proiecție Stereo 70 și sunt rotunjite la 1 milimetru.

*** Distanța dintre puncte este formată din segmente cumulate ce sunt mai mici decât valoarea 1 milimetru.

**DATE DESPRE IMOBILUL NR. 1498**

Oficiul de Cadastru și Publicitate Imobiliară ARGES
Biroul de Cadastru și Publicitate Imobiliară Campulung

A. Partea I. Descrierea imobilului

TEREN Extravilan

Adresa: Jud. Arges

Nr. Crt	Nr cadastral Nr. topografic	Suprafața* (mp)	Observații / Referințe
A1		648	Sector cadastral:21 Teren neimprejmit;

B. Partea II. Proprietari și acte

Inscrieri privitoare la dreptul de proprietate și alte drepturi reale		Referințe
/		
Hotarare Judecatoreasca nr. 1567, din 14/09/2015 emis de JUDECATORIA CAMPULUNG (Certificat de Moștenitor nr. 99/06.07.2007 eliberat de NP IONESCU CORNELIA; Titlu de proprietate nr.53593/29.09.1994 emis de CJPSDPAT ARGES);		
B1	Intabulare, drept de PROPRIETATE bun propriu , dobandit prin lesire Din Indiviziune, cota actuala 1/1, cota initiala 1/1 1) ȚENȚU MAGDALENA ISABELA	A1

C. Partea III. SARCINI

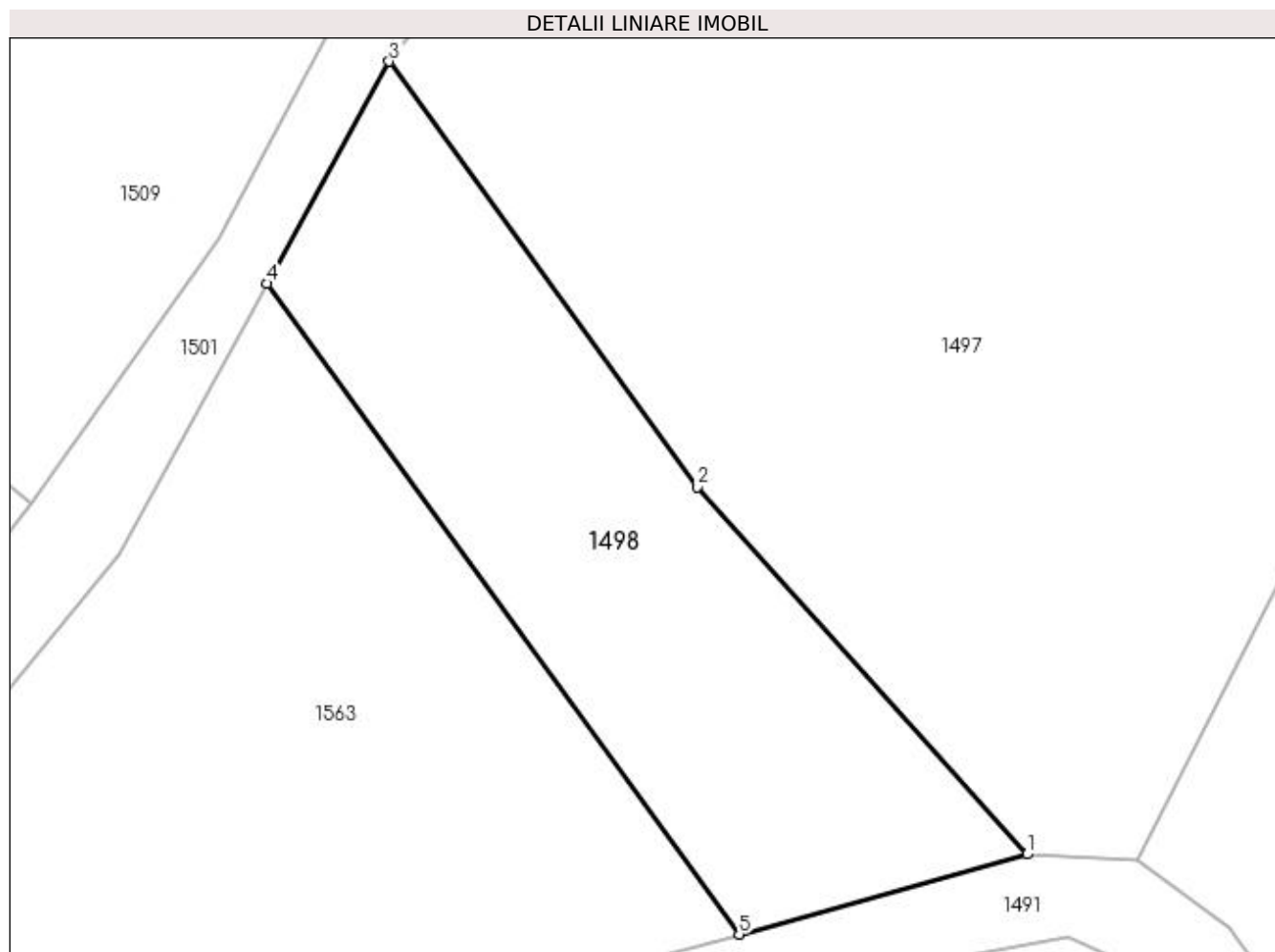
Inscrieri privind dezmembramintele dreptului de proprietate, drepturi reale de garanție și sarcini		Referințe
/		
Hotarare Judecatoreasca nr. 1567, din 14/09/2015 emis de JUDECATORIA CAMPULUNG (Certificat de Moștenitor nr. 99/06.07.2007 eliberat de NP IONESCU CORNELIA; Titlu de proprietate nr.53593/29.09.1994 emis de CJPSDPAT ARGES);		
C1	Intabulare, drept de IPOTECA LEGALA, Valoare:0 ce constă în sultă în suma de 1000 lei în favoarea 1) BOERU PARASCHIVA	A1
C2	Intabulare, drept de IPOTECA LEGALA, Valoare:0 ce constă în sultă în suma de 1000 lei în favoarea 1) BOERU GABRIELA	A1

Anexa Nr. 1 La Partea I

Teren

Nr cadastral	Suprafața (mp)*	Observații / Referințe
	648	

* Suprafața este determinată în planul de proiecție Stereo 70.



Date referitoare la teren

Crt	Categorie folosință	Intravilan	Suprafața (mp)	Tarla	Parcelă	Nr. topo	Observații / Referințe
1	pasune	NU	648	38	647,649	-	În act se regăsește T39

Lungime Segmente

1) Valorile lungimilor segmentelor sunt obținute din proiecție în plan.

Punct început	X / Y	Punct sfârșit	X / Y	Lungime segment (** (m)
1	507.176,922 422.190,642	2	507.158,979 422.210,642	26.869
2	507.158,979 422.210,642	3	507.142,158 422.233,831	28.647
3	507.142,158 422.233,831	4	507.135,521 422.221,73	13.802
4	507.135,521 422.221,73	5	507.161,24 422.186,274	43.802
5	507.161,24 422.186,274	1	507.176,922 422.190,642	16.279

**** Lungimile segmentelor sunt determinate în planul de proiecţie Stereo 70 şi sunt rotunjite la 1 milimetru.**

***** Distanţa dintre puncte este formată din segmente cumulate ce sunt mai mici decât valoarea 1 milimetru.**

**DATE DESPRE IMOBILUL NR. 1499**

Oficiul de Cadastru și Publicitate Imobiliară ARGES
Biroul de Cadastru și Publicitate Imobiliară Campulung

A. Partea I. Descrierea imobilului

TEREN Extravilan

Adresa: Jud. Arges

Nr. Crt	Nr cadastral Nr. topografic	Suprafața* (mp)	Observații / Referințe
A1		2.418	Sector cadastral:21 Teren neimprejmuit;

B. Partea II. Proprietari și acte

Inscrieri privitoare la dreptul de proprietate și alte drepturi reale		Referințe
/		
Act Normativ nr. 7, din 13/03/1996 emis de PARLAMENT (art. 13 alin. 15);		
B1	Inscrierea provizorie, drept de PROPRIETATE, dobandit prin Lege, cota actuala 1/1, cota initiala 1/1 1) COMUNA VALEA MARE PRAVAT, CIF:5010196	A1

C. Partea III. SARCINI .

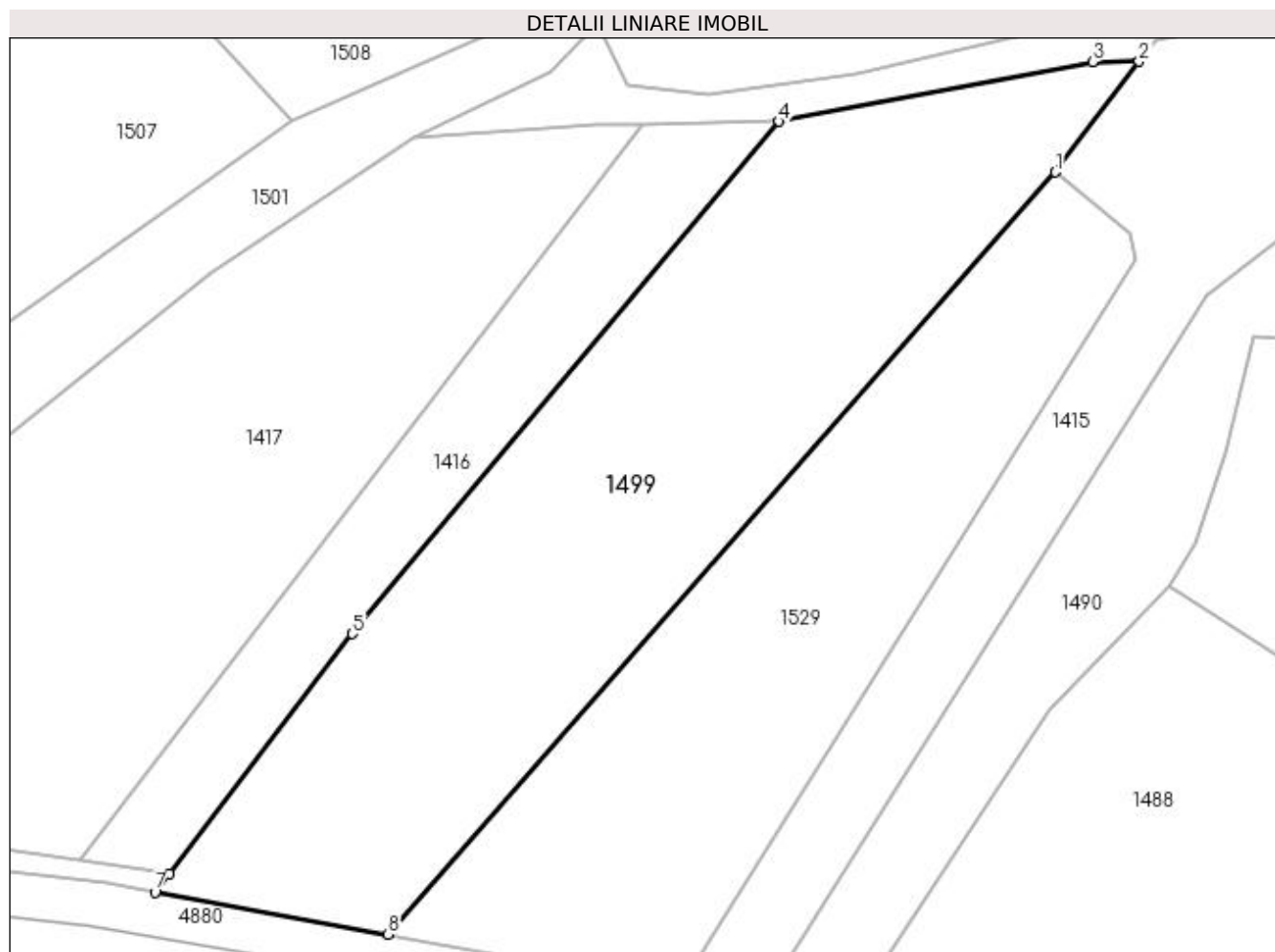
Inscrieri privind dezmembramintele dreptului de proprietate, drepturi reale de garanție și sarcini	Referințe
NU SUNT	

Anexa Nr. 1 La Partea I

Teren

Nr cadastral	Suprafața (mp)*	Observații / Referințe
	2.418	

* Suprafața este determinată în planul de proiecție Stereo 70.



Date referitoare la teren

Crt	Categorie folosință	Intra vilan	Suprafața (mp)	Tarla	Parcelă	Nr. topo	Observații / Referințe
1	pașune	NU	2.418	38	645,646	-	Pășune împădurită

Lungime Segmente

1) Valorile lungimilor segmentelor sunt obținute din proiecție în plan.

Punct început	X / Y	Punct sfârșit	X / Y	Lungime segment (** (m)
1	507.157,14 422.170,857	2	507.165,401 422.181,764	13.682
2	507.165,401 422.181,764	3	507.160,819 422.181,736	4.582
3	507.160,819 422.181,736	4	507.129,881 422.175,844	31.494
4	507.129,881 422.175,844	5	507.087,752 422.125,33	65.776
5	507.087,752 422.125,33	6	507.069,694 422.101,686	29.751

Punct început	X / Y	Punct sfârșit	X / Y	Lungime segment (** (m)
6	507.069,694 422.101,686	7	507.068,297 422.099,857	2.301
7	507.068,297 422.099,857	8	507.091,278 422.095,684	23.357
8	507.091,278 422.095,684	1	507.157,14 422.170,857	99.944

** Lungimile segmentelor sunt determinate în planul de proiecție Stereo 70 și sunt rotunjite la 1 milimetru.

*** Distanța dintre puncte este formată din segmente cumulate ce sunt mai mici decât valoarea 1 milimetru.

**DATE DESPRE IMOBILUL NR. 1500**

Oficiul de Cadastru și Publicitate Imobiliară ARGES
Biroul de Cadastru și Publicitate Imobiliară Campulung

A. Partea I. Descrierea imobilului

TEREN Extravilan

Adresa: Jud. Arges

Nr. Crt	Nr cadastral Nr. topografic	Suprafața* (mp)	Observații / Referințe
A1		144	Sector cadastral:21 Teren neimprejmuit;

B. Partea II. Proprietari și acte

Inscrieri privitoare la dreptul de proprietate și alte drepturi reale	Referințe
/	
Act Normativ nr. 7, din 13/03/1996 emis de PARLAMENT (art. 13 alin. 15);	
B1	A1
Inscrierea provizorie, drept de PROPRIETATE, dobandit prin Lege, cota actuala 1/1, cota initiala 1/1 1) COMUNA VALEA MARE PRAVAT, CIF:5010196	

C. Partea III. SARCINI .

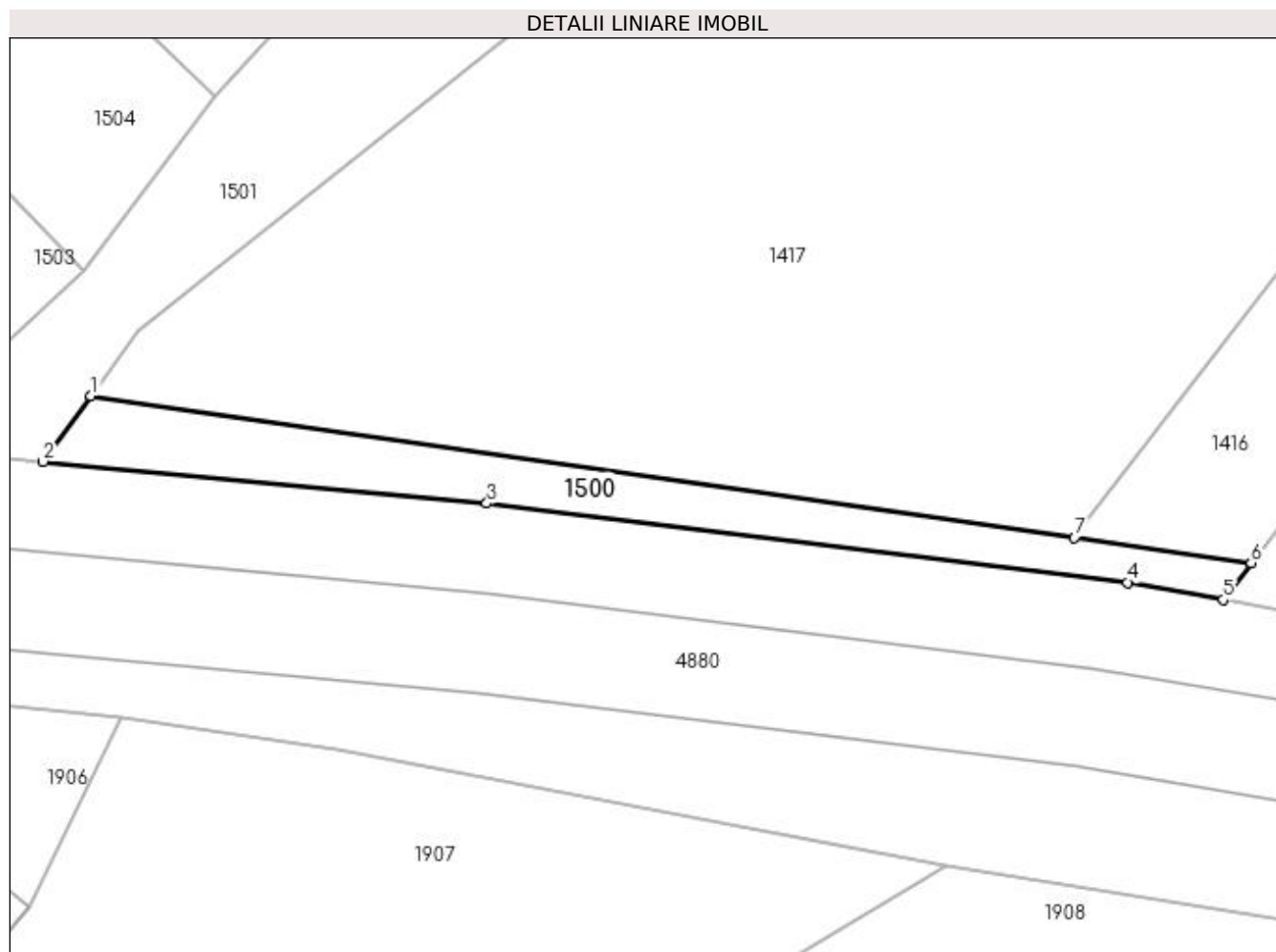
Inscrieri privind dezmembramintele dreptului de proprietate, drepturi reale de garanție și sarcini	Referințe
NU SUNT	

Anexa Nr. 1 La Partea I

Teren

Nr cadastral	Suprafața (mp)*	Observații / Referințe
	144	

* Suprafața este determinată în planul de proiecție Stereo 70.



Date referitoare la teren

Crt	Categorie folosință	Intra vilan	Suprafața (mp)	Tarla	Parcelă	Nr. topo	Observații / Referințe
1	pasune	NU	144	38	645	-	Pășune împădurită

Lungime Segmente

1) Valorile lungimilor segmentelor sunt obținute din proiecție în plan.

Punct început	X / Y	Punct sfârșit	X / Y	Lungime segment (** (m)
1	507.011,783 422.110,021	2	507.009,39 422.106,754	4.05
2	507.009,39 422.106,754	3	507.031,538 422.104,675	22.245
3	507.031,538 422.104,675	4	507.063,542 422.100,72	32.247
4	507.063,542 422.100,72	5	507.068,297 422.099,857	4.833
5	507.068,297 422.099,857	6	507.069,694 422.101,686	2.301

Punct început	X / Y	Punct sfârșit	X / Y	Lungime segment (** (m)
6	507.069,694 422.101,686	7	507.060,883 422.102,954	8.902
7	507.060,883 422.102,954	1	507.011,783 422.110,021	49.606

** Lungimile segmentelor sunt determinate în planul de proiecție Stereo 70 și sunt rotunjite la 1 milimetru.

*** Distanța dintre puncte este formată din segmente cumulate ce sunt mai mici decât valoarea 1 milimetru.

**DATE DESPRE IMOBILUL NR. 1501**

Oficiul de Cadastru și Publicitate Imobiliară ARGES
Biroul de Cadastru și Publicitate Imobiliară Campulung

A. Partea I. Descrierea imobilului

TEREN Extravilan

Adresa: Jud. Arges

Nr. Crt	Nr cadastral Nr. topografic	Suprafața* (mp)	Observații / Referințe
A1		3.156	Sector cadastral:21 Teren neimprejmuit;

B. Partea II. Proprietari și acte

Inscrieri privitoare la dreptul de proprietate și alte drepturi reale	Referințe
/	
Act Normativ nr. 7, din 13/03/1996 emis de PARLAMENT (art. 13 alin. 15);	
B1	A1
Inscrierea provizorie, drept de PROPRIETATE, dobandit prin Lege, cota actuala 1/1, cota initiala 1/1 1) COMUNA VALEA MARE PRAVAT, CIF:5010196	

C. Partea III. SARCINI .

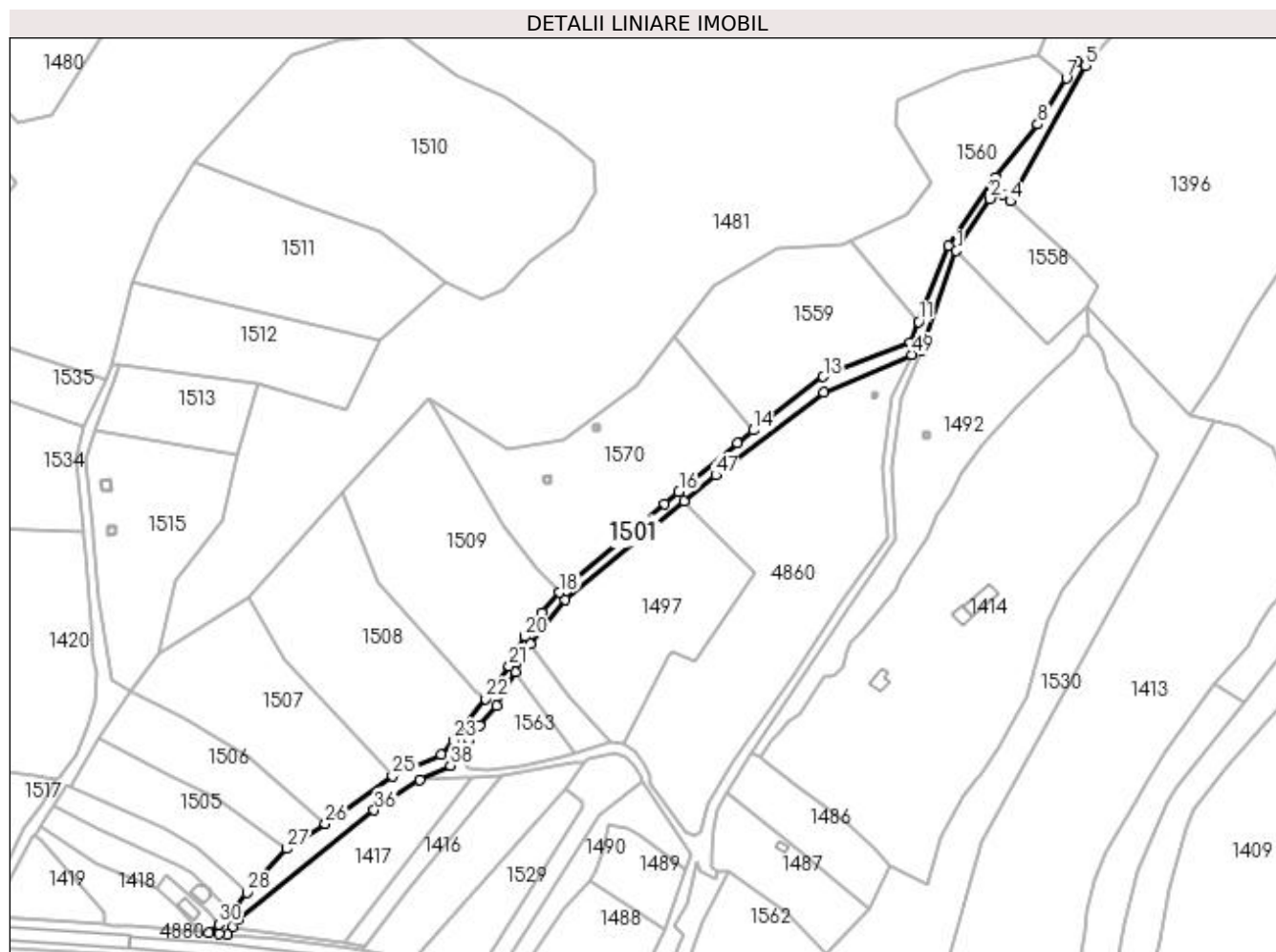
Inscrieri privind dezmembramintele dreptului de proprietate, drepturi reale de garanție și sarcini	Referințe
NU SUNT	

Anexa Nr. 1 La Partea I

Teren

Nr cadastral	Suprafața (mp)*	Observații / Referințe
	3.156	

* Suprafața este determinată în planul de proiecție Stereo 70.



Date referitoare la teren

Crt	Categorie folosință	Intravilan	Suprafața (mp)	Tarla	Parcelă	Nr. topo	Observații / Referințe
1	drum	NU	3.156	38	De 647	-	

Lungime Segmente

1) Valorile lungimilor segmentelor sunt obținute din proiecție în plan.

Punct început	X / Y	Punct sfârșit	X / Y	Lungime segment	Punct început	X / Y	Punct sfârșit	X / Y	Lungime segment	Punct început	X / Y	Punct sfârșit	X / Y	Lungime segment
1	507.328,606 422.405,878	2	507.343,385 422.428,692	27.183	2	507.343,385 422.428,692	3	507.349,029 422.430,344	5.881	3	507.349,029 422.430,344	4	507.352,142 422.427,527	4.198
4	507.352,142 422.427,527	5	507.385,108 422.486,924	67.932	5	507.385,108 422.486,924	6	507.381,419 422.488,7	4.094	6	507.381,419 422.488,7	7	507.376,818 422.481,334	8.685
7	507.376,818 422.481,334	8	507.364,284 422.461,271	23.656	8	507.364,284 422.461,271	9	507.345,723 422.438,003	29.764	9	507.345,723 422.438,003	10	507.325,264 422.408,075	36.253
10	507.325,264 422.408,075	11	507.312,155 422.374,839	35.728	11	507.312,155 422.374,839	12	507.308,546 422.365,689	9.836	12	507.308,546 422.365,689	13	507.270,389 422.350,767	40.971
13	507.270,389 422.350,767	14	507.239,815 422.327,354	38.509	14	507.239,815 422.327,354	15	507.232,647 422.321,864	9.029	15	507.232,647 422.321,864	16	507.207,177 422.300,379	33.322
16	507.207,177 422.300,379	17	507.201,006 422.295,173	8.074	17	507.201,006 422.295,173	18	507.154,9 422.256,281	60.319	18	507.154,9 422.256,281	19	507.147,188 422.247,546	11.652

Punct început	X / Y	Punct sfârșit	X / Y	Lungime segment	Punct început	X / Y	Punct sfârșit	X / Y	Lungime segment	Punct început	X / Y	Punct sfârșit	X / Y	Lungime segment
19	507.147,188 422.247,546	20	507.139,736 422.237,077	12.85	20	507.139,736 422.237,077	21	507.132,873 422.224,159	14.628	21	507.132,873 422.224,159	22	507.122,619 422.209,773	17.666
22	507.122,619 422.209,773	23	507.108,522 422.191,579	23.016	23	507.108,522 422.191,579	24	507.103,213 422.185,275	8.242	24	507.103,213 422.185,275	25	507.081,834 422.175,93	23.332
25	507.081,834 422.175,93	26	507.052,421 422.155,044	36.074	26	507.052,421 422.155,044	27	507.035,581 422.144,273	19.99	27	507.035,581 422.144,273	28	507.018,011 422.125,016	26.068
28	507.018,011 422.125,016	29	507.011,411 422.116,241	10.98	29	507.011,411 422.116,241	30	507.005,801 422.111,109	7.603	30	507.005,801 422.111,109	31	507.001,376 422.107,45	5.742
31	507.001,376 422.107,45	32	507.005,993 422.107,072	4.632	32	507.005,993 422.107,072	33	507.009,39 422.106,754	3.412	33	507.009,39 422.106,754	34	507.011,783 422.110,021	4.05
34	507.011,783 422.110,021	35	507.014,173 422.113,286	4.046	35	507.014,173 422.113,286	36	507.073,785 422.161,014	76.365	36	507.073,785 422.161,014	37	507.093,832 422.174,327	24.065
37	507.093,832 422.174,327	38	507.107,245 422.180,658	14.832	38	507.107,245 422.180,658	39	507.111,965 422.185,556	6.802	39	507.111,965 422.185,556	40	507.115,588 422.191,849	7.261
40	507.115,588 422.191,849	41	507.120,074 422.197,97	7.589	41	507.120,074 422.197,97	42	507.127,406 422.206,935	11.581	42	507.127,406 422.206,935	43	507.135,521 422.221,73	16.874
43	507.135,521 422.221,73	44	507.142,158 422.233,831	13.802	44	507.142,158 422.233,831	45	507.157,334 422.253,318	24.699	45	507.157,334 422.253,318	46	507.209,443 422.296,212	67.493
46	507.209,443 422.296,212	47	507.223,328 422.307,641	17.984	47	507.223,328 422.307,641	48	507.270,75 422.343,727	59.591	48	507.270,75 422.343,727	49	507.309,012 422.360,391	41.733
49	507.309,012 422.360,391	50	507.313,549 422.362,367	4.949	50	507.313,549 422.362,367	1	507.328,606 422.405,878	46.043					

** Lungimile segmentelor sunt determinate în planul de proiecție Stereo 70 și sunt rotunjite la 1 milimetru.

*** Distanța dintre puncte este formată din segmente cumulate ce sunt mai mici decât valoarea 1 milimetru.

**DATE DESPRE IMOBILUL NR. 1502**

Oficiul de Cadastru și Publicitate Imobiliară ARGES
Biroul de Cadastru și Publicitate Imobiliară Campulung

A. Partea I. Descrierea imobilului

TEREN Extravilan

Adresa: Jud. Arges

Nr. Crt	Nr cadastral Nr. topografic	Suprafața* (mp)	Observații / Referințe
A1		229	Sector cadastral:21 Teren neimpregmuit;

Construcții

Crt	Nr cadastral Nr. topografic	Adresa	Observații / Referințe
A1.1		Jud. Arges	Nr. niveluri:1; S. construita la sol:39 mp; S. construita desfasurata:39 mp;

B. Partea II. Proprietari și acte

Inscrieri privitoare la dreptul de proprietate și alte drepturi reale		Referințe
/		
Act Normativ nr. 7, din 13/03/1996 emis de PARLAMENT (art. 13 alin. 15);		
B1	Inscrierea provizorie, drept de PROPRIETATE, dobandit prin Lege, cota actuala 1/1, cota initiala 1/1 1) COMUNA VALEA MARE PRAVAT , CIF:5010196	A1
Act Normativ nr. 7, din 13/03/1996 emis de PARLAMENT (art. 12 alin. 16);		
B2	Intabulare, drept de PROPRIETATE, dobandit prin Construire, cota actuala 1/1, cota initiala 1/1 1) FINOGEA STELIAN , lipsă CNP	A1.1

C. Partea III. SARCINI .

Inscrieri privind dezmembramintele dreptului de proprietate, drepturi reale de garanție și sarcini	Referințe
NU SUNT	

Anexa Nr. 1 La Partea I

Teren

Nr cadastral	Suprafața (mp)*	Observații / Referințe
	229	

* Suprafața este determinată în planul de proiecție Stereo 70.



Date referitoare la teren

Crt	Categorie folosință	Intra vilan	Suprafața (mp)	Tarla	Parcelă	Nr. topo	Observații / Referințe
1	curți constructii	NU	229	38	644	-	

Date referitoare la construcții

Crt	Număr	Destinație construcție	Supraf. (mp)	Situație juridică	Observații / Referințe
A1.1		construcții de locuințe	39	Cu acte	Nr. niveluri:1; S. construita la sol:39 mp; S. construita desfasurata:39 mp;

Lungime Segmente

1) Valorile lungimilor segmentelor sunt obținute din proiecție în plan.

Punct început	X / Y	Punct sfârșit	X / Y	Lungime segment (** (m)
1	506.982,893 422.132,282	2	506.978,853 422.126,827	6.788
2	506.978,853 422.126,827	3	506.986,874 422.119,771	10.683
3	506.986,874 422.119,771	4	506.997,087 422.107,801	15.735
4	506.997,087 422.107,801	5	507.001,376 422.107,45	4.303

Punct început	X / Y	Punct sfârșit	X / Y	Lungime segment (** (m)
5	507.001,376 422.107,45	6	507.005,801 422.111,109	5.742
6	507.005,801 422.111,109	7	507.001,092 422.116,699	7.309
7	507.001,092 422.116,699	1	506.982,893 422.132,282	23.959

** Lungimile segmentelor sunt determinate în planul de proiecție Stereo 70 și sunt rotunjite la 1 milimetru.

*** Distanța dintre puncte este formată din segmente cumulate ce sunt mai mici decât valoarea 1 milimetru.

**DATE DESPRE IMOBILUL NR. 1503**

Oficiul de Cadastru și Publicitate Imobiliară ARGES
Biroul de Cadastru și Publicitate Imobiliară Campulung

A. Partea I. Descrierea imobilului

TEREN Extravilan

Adresa: Jud. Arges

Nr. Crt	Nr cadastral Nr. topografic	Suprafața* (mp)	Observații / Referințe
A1		1.000	Sector cadastral:21 Teren neimprejmuit;

Construcții

Crt	Nr cadastral Nr. topografic	Adresa	Observații / Referințe
A1.1		Jud. Arges	Nr. niveluri:1; S. construita la sol:41 mp; S. construita desfasurata:41 mp;

B. Partea II. Proprietari și acte

Inscrieri privitoare la dreptul de proprietate și alte drepturi reale	Referințe
/	
Act Administrativ nr. 80873, din 13/02/1996 emis de CJPSDPAT ARGES;	
B1	Intabulare, drept de PROPRIETATE, dobandit prin Constituire, cota actuala 1/1, cota initiala 1/1 1) MĂNESCU GHEORGHE, lipsă CNP
Act Normativ nr. 7, din 13/03/1996 emis de PARLAMENT (art. 12 alin. 16);	
B2	Intabulare, drept de PROPRIETATE, dobandit prin Construire, cota actuala 1/1, cota initiala 1/1 1) MĂNESCU GHEORGHE, lipsă CNP

C. Partea III. SARCINI .

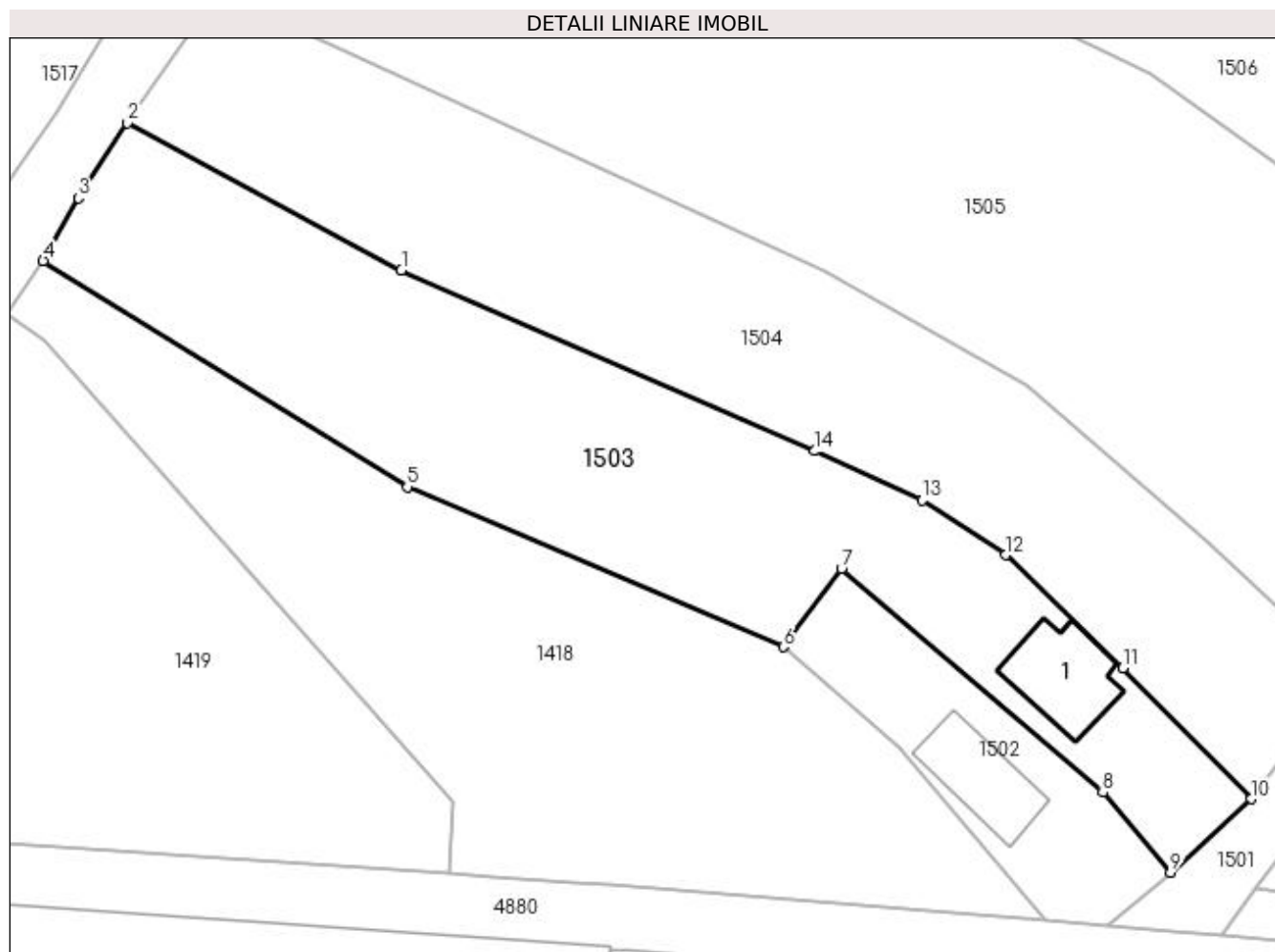
Inscrieri privind dezmembramintele dreptului de proprietate, drepturi reale de garanție și sarcini	Referințe
NU SUNT	

Anexa Nr. 1 La Partea I

Teren

Nr cadastral	Suprafața (mp)*	Observații / Referințe
	1.000	

* Suprafața este determinată în planul de proiecție Stereo 70.



Date referitoare la teren

Crt	Categorie folosință	Intra vilan	Suprafața (mp)	Tarla	Parcelă	Nr. topo	Observații / Referințe
1	curți constructii	NU	450	38	642,644	-	Pășune împădurită; În act se regăsește T39
2	faneata	NU	550	38	642,644	-	

Date referitoare la construcții

Crt	Număr	Destinație construcție	Supraf. (mp)	Situație juridică	Observații / Referințe
A1.1		construcții de locuințe	41	Cu acte	Nr. niveluri:1; S. construita la sol:41 mp; S. construita desfasurata:41 mp;

Lungime Segmente

1) Valorile lungimilor segmentelor sunt obținute din proiecție în plan.

Punct început	X / Y	Punct sfârșit	X / Y	Lungime segment (** (m)
1	506.952,246 422.153,021	2	506.933,182 422.163,284	21.651
2	506.933,182 422.163,284	3	506.929,755 422.158,071	6.239
3	506.929,755 422.158,071	4	506.927,313 422.153,688	5.017

Punct început	X / Y	Punct sfârșit	X / Y	Lungime segment (** (m)
4	506.927,313 422.153,688	5	506.952,666 422.137,969	29.831
5	506.952,666 422.137,969	6	506.978,853 422.126,827	28.459
6	506.978,853 422.126,827	7	506.982,893 422.132,282	6.788
7	506.982,893 422.132,282	8	507.001,092 422.116,699	23.959
8	507.001,092 422.116,699	9	507.005,801 422.111,109	7.309
9	507.005,801 422.111,109	10	507.011,411 422.116,241	7.603
10	507.011,411 422.116,241	11	507.002,497 422.125,364	12.755
11	507.002,497 422.125,364	12	506.994,309 422.133,235	11.358
12	506.994,309 422.133,235	13	506.988,53 422.137,03	6.914
13	506.988,53 422.137,03	14	506.981,038 422.140,463	8.241
14	506.981,038 422.140,463	1	506.952,246 422.153,021	31.412

** Lungimile segmentelor sunt determinate în planul de proiecție Stereo 70 și sunt rotunjite la 1 milimetru.

*** Distanța dintre puncte este formată din segmente cumulate ce sunt mai mici decât valoarea 1 milimetru.

**DATE DESPRE IMOBILUL NR. 1504**

Oficiul de Cadastru și Publicitate Imobiliară ARGES
Biroul de Cadastru și Publicitate Imobiliară Campulung

A. Partea I. Descrierea imobilului

TEREN Extravilan

Adresa: Jud. Arges

Nr. Crt	Nr cadastral Nr. topografic	Suprafața* (mp)	Observații / Referințe
A1		1.036	Sector cadastral:21 Teren neimprejmuit;

B. Partea II. Proprietari și acte

Inscrieri privitoare la dreptul de proprietate și alte drepturi reale		Referințe
/		
Act Normativ nr. 7, din 13/03/1996 emis de PARLAMENT (art. 13 alin. 15);		
B1	Inscrierea provizorie, drept de PROPRIETATE, dobandit prin Lege, cota actuala 1/1, cota initiala 1/1 1) COMUNA VALEA MARE PRAVAT, CIF:5010196	A1

C. Partea III. SARCINI .

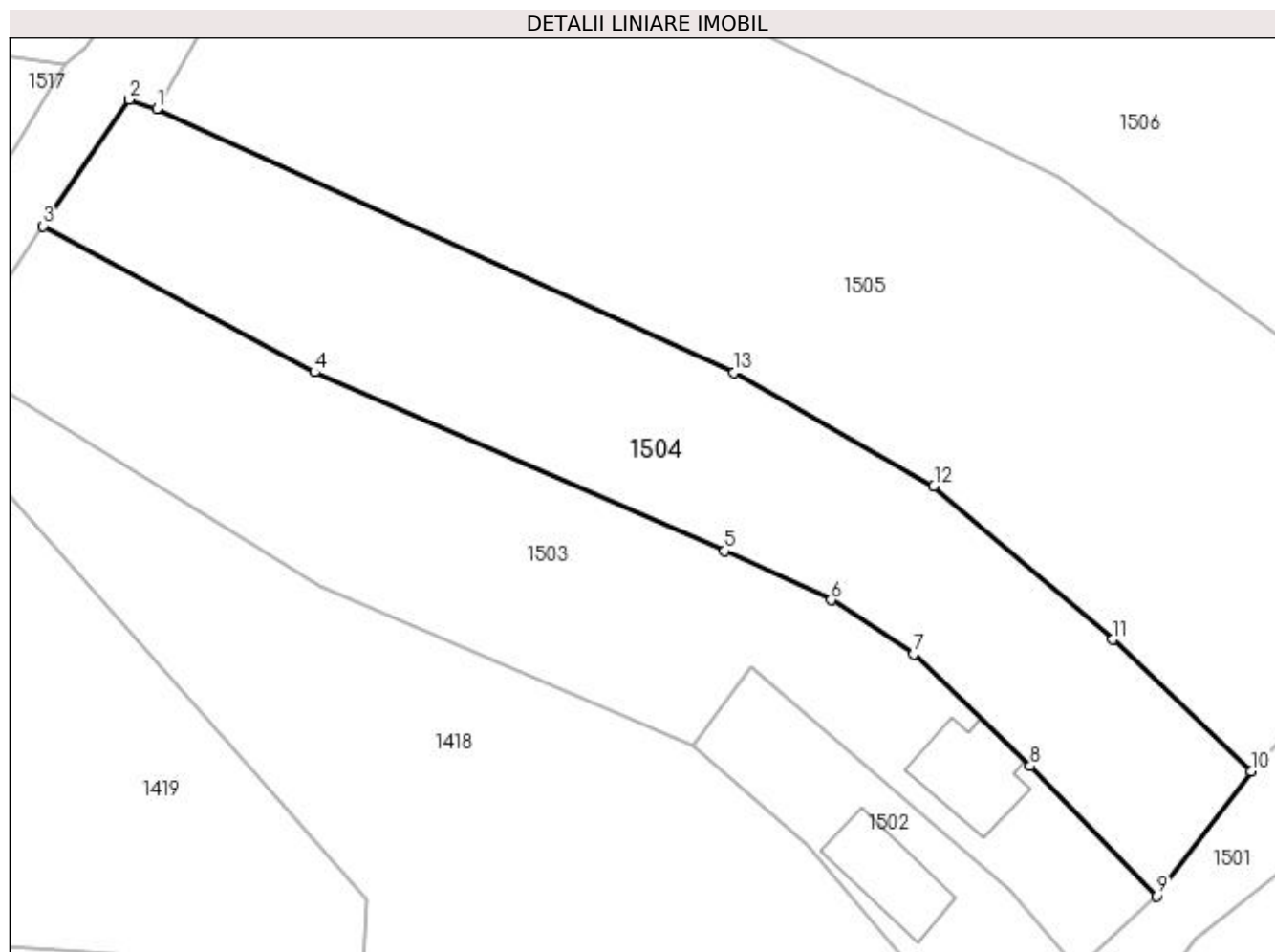
Inscrieri privind dezmembramintele dreptului de proprietate, drepturi reale de garanție și sarcini	Referințe
NU SUNT	

Anexa Nr. 1 La Partea I

Teren

Nr cadastral	Suprafața (mp)*	Observații / Referințe
	1.036	

* Suprafața este determinată în planul de proiecție Stereo 70.



Date referitoare la teren

Crt	Categorie folosință	Intra vilan	Suprafața (mp)	Tarla	Parcelă	Nr. topo	Observații / Referințe
1	pașune	NU	1.036	38	642,644	-	Pășune împădurită

Lungime Segmente

1) Valorile lungimilor segmentelor sunt obținute din proiecție în plan.

Punct început	X / Y	Punct sfârșit	X / Y	Lungime segment (** (m)
1	506.941,167 422.171,517	2	506.939,227 422.172,14	2.038
2	506.939,227 422.172,14	3	506.933,182 422.163,284	10.722
3	506.933,182 422.163,284	4	506.952,246 422.153,021	21.651
4	506.952,246 422.153,021	5	506.981,038 422.140,463	31.412
5	506.981,038 422.140,463	6	506.988,53 422.137,03	8.241

Punct început	X / Y	Punct sfârșit	X / Y	Lungime segment (** (m)
6	506.988,53 422.137,03	7	506.994,309 422.133,235	6.914
7	506.994,309 422.133,235	8	507.002,497 422.125,364	11.358
8	507.002,497 422.125,364	9	507.011,411 422.116,241	12.755
9	507.011,411 422.116,241	10	507.018,011 422.125,016	10.98
10	507.018,011 422.125,016	11	507.008,313 422.134,255	13.394
11	507.008,313 422.134,255	12	506.995,739 422.145,019	16.552
12	506.995,739 422.145,019	13	506.981,674 422.152,984	16.164
13	506.981,674 422.152,984	1	506.941,167 422.171,517	44.545

** Lungimile segmentelor sunt determinate în planul de proiecție Stereo 70 și sunt rotunjite la 1 milimetru.

*** Distanța dintre puncte este formată din segmente cumulate ce sunt mai mici decât valoarea 1 milimetru.

**DATE DESPRE IMOBILUL NR. 1505**

Oficiul de Cadastru și Publicitate Imobiliară ARGES
Biroul de Cadastru și Publicitate Imobiliară Campulung

A. Partea I. Descrierea imobilului

TEREN Extravilan

Adresa: Jud. Arges

Nr. Crt	Nr cadastral Nr. topografic	Suprafața* (mp)	Observații / Referințe
A1		2.181	Sector cadastral:21 Teren neimprejmuit;

B. Partea II. Proprietari și acte

Inscrieri privitoare la dreptul de proprietate și alte drepturi reale	Referințe
/	
Act Normativ nr. 7, din 13/03/1996 emis de PARLAMENT (art. 13 alin. 15);	
B1	A1
Inscrierea provizorie, drept de PROPRIETATE, dobandit prin Lege, cota actuala 1/1, cota initiala 1/1 1) COMUNA VALEA MARE PRAVAT, CIF:5010196	

C. Partea III. SARCINI .

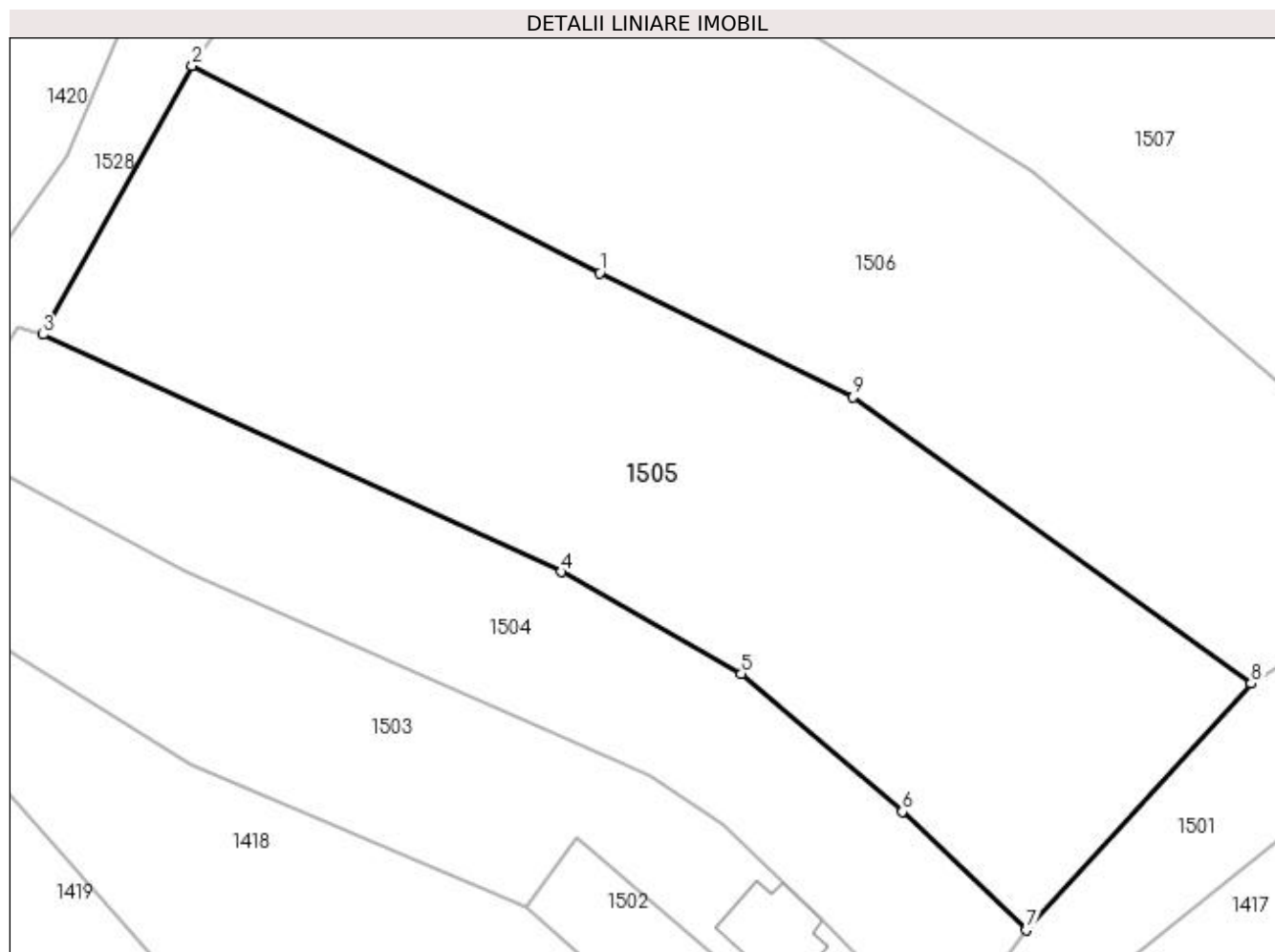
Inscrieri privind dezmembramintele dreptului de proprietate, drepturi reale de garanție și sarcini	Referințe
NU SUNT	

Anexa Nr. 1 La Partea I

Teren

Nr cadastral	Suprafața (mp)*	Observații / Referințe
	2.181	

* Suprafața este determinată în planul de proiecție Stereo 70.



Date referitoare la teren

Crt	Categorie folosință	Intra vilan	Suprafața (mp)	Tarla	Parcelă	Nr. topo	Observații / Referințe
1	pașune	NU	2.181	38	642,643,644	-	Pășune împădurită

Lungime Segmente

1) Valorile lungimilor segmentelor sunt obținute din proiecție în plan.

Punct început	X / Y	Punct sfârșit	X / Y	Lungime segment (** (m)
1	506.984,667 422.176,345	2	506.952,817 422.192,5	35.713
2	506.952,817 422.192,5	3	506.941,167 422.171,517	24.0
3	506.941,167 422.171,517	4	506.981,674 422.152,984	44.545
4	506.981,674 422.152,984	5	506.995,739 422.145,019	16.164
5	506.995,739 422.145,019	6	507.008,313 422.134,255	16.552

Punct început	X / Y	Punct sfârșit	X / Y	Lungime segment (** (m)
6	507.008,313 422.134,255	7	507.018,011 422.125,016	13.394
7	507.018,011 422.125,016	8	507.035,581 422.144,273	26.068
8	507.035,581 422.144,273	9	507.004,471 422.166,66	38.328
9	507.004,471 422.166,66	1	506.984,667 422.176,345	22.045

** Lungimile segmentelor sunt determinate în planul de proiecție Stereo 70 și sunt rotunjite la 1 milimetru.

*** Distanța dintre puncte este formată din segmente cumulate ce sunt mai mici decât valoarea 1 milimetru.

**DATE DESPRE IMOBILUL NR. 1506**

Oficiul de Cadastru și Publicitate Imobiliară ARGES
Biroul de Cadastru și Publicitate Imobiliară Campulung

A. Partea I. Descrierea imobilului

TEREN Extravilan

Adresa: Jud. Arges

Nr. Crt	Nr cadastral Nr. topografic	Suprafața* (mp)	Observații / Referințe
A1		2.290	Sector cadastral:21 Teren neimprejmuit;

B. Partea II. Proprietari și acte

Inscrieri privitoare la dreptul de proprietate și alte drepturi reale	Referințe
/	
Act Normativ nr. 7, din 13/03/1996 emis de PARLAMENT (art. 13 alin. 15);	
B1	Inscrierea provizorie, drept de PROPRIETATE, dobandit prin Lege, cota actuala 1/1, cota initiala 1/1
	1) COMUNA VALEA MARE PRAVAT, CIF:5010196

C. Partea III. SARCINI .

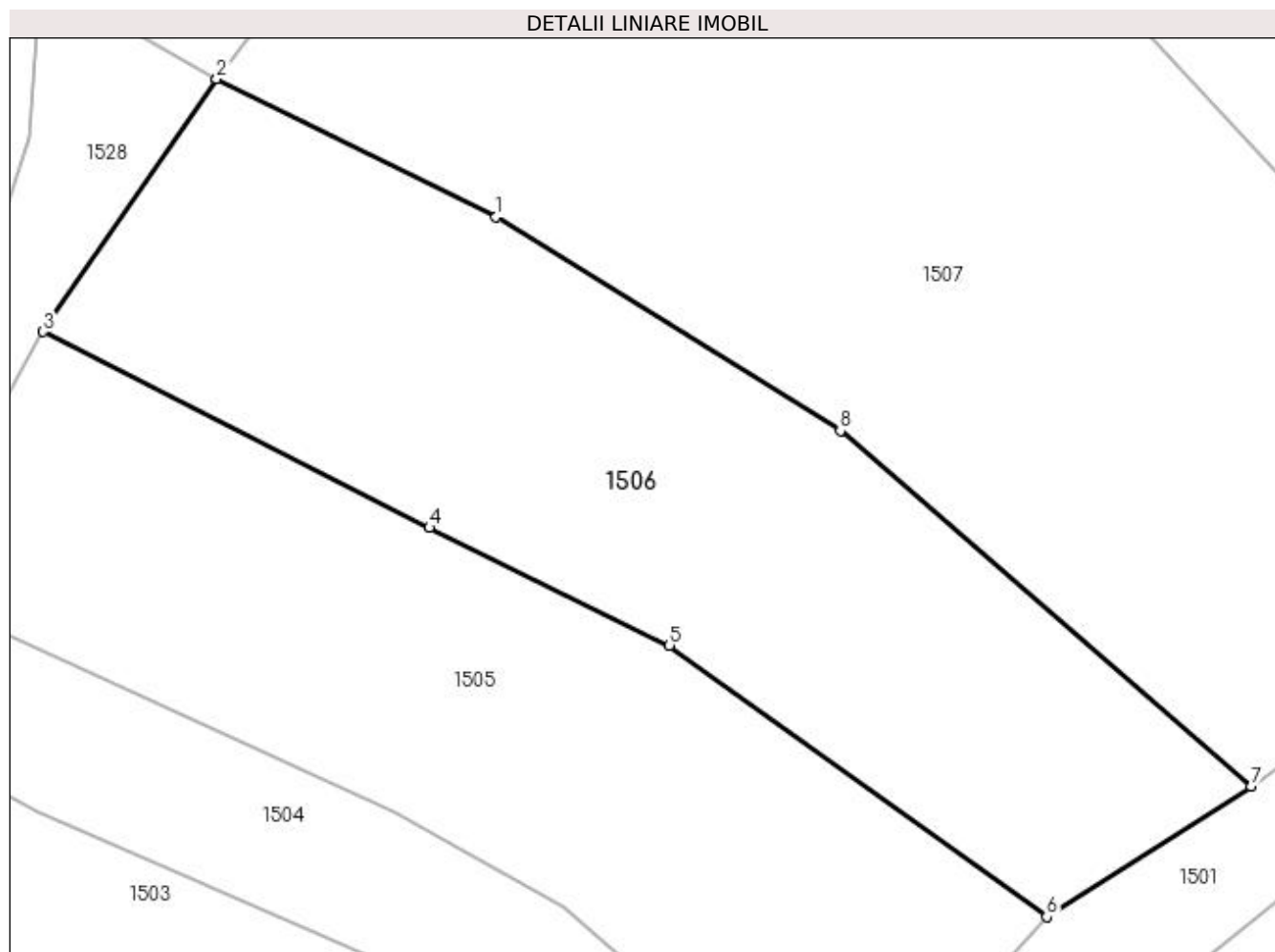
Inscrieri privind dezmembramintele dreptului de proprietate, drepturi reale de garanție și sarcini	Referințe
NU SUNT	

Anexa Nr. 1 La Partea I

Teren

Nr cadastral	Suprafața (mp)*	Observații / Referințe
	2.290	

* Suprafața este determinată în planul de proiecție Stereo 70.



Date referitoare la teren

Crt	Categorie folosință	Intra vilan	Suprafața (mp)	Tarla	Parcelă	Nr. topo	Observații / Referințe
1	faneata	NU	2.290	38	643	-	

Lungime Segmente

1) Valorile lungimilor segmentelor sunt obținute din proiecție în plan.

Punct început	X / Y	Punct sfârșit	X / Y	Lungime segment (** (m)
1	506.990,169 422.201,951	2	506.967,127 422.213,33	25.699
2	506.967,127 422.213,33	3	506.952,817 422.192,5	25.272
3	506.952,817 422.192,5	4	506.984,667 422.176,345	35.713
4	506.984,667 422.176,345	5	507.004,471 422.166,66	22.045
5	507.004,471 422.166,66	6	507.035,581 422.144,273	38.328

Punct început	X / Y	Punct sfârșit	X / Y	Lungime segment (** (m)
6	507.035,581 422.144,273	7	507.052,421 422.155,044	19.99
7	507.052,421 422.155,044	8	507.018,555 422.184,325	44.769
8	507.018,555 422.184,325	1	506.990,169 422.201,951	33.413

** Lungimile segmentelor sunt determinate în planul de proiecție Stereo 70 și sunt rotunjite la 1 milimetru.

*** Distanța dintre puncte este formată din segmente cumulate ce sunt mai mici decât valoarea 1 milimetru.

**DATE DESPRE IMOBILUL NR. 1507**

Oficiul de Cadastru și Publicitate Imobiliară ARGES
Biroul de Cadastru și Publicitate Imobiliară Campulung

A. Partea I. Descrierea imobilului

TEREN Extravilan

Adresa: Jud. Arges

Nr. Crt	Nr cadastral Nr. topografic	Suprafața* (mp)	Observații / Referințe
A1		4.691	Sector cadastral:21 Teren neimprejmuit;

B. Partea II. Proprietari și acte

Inscrieri privitoare la dreptul de proprietate și alte drepturi reale		Referințe
/		
Act Normativ nr. 7, din 13/03/1996 emis de PARLAMENT (art. 13 alin. 15);		
B1	Inscrierea provizorie, drept de PROPRIETATE, dobandit prin Lege, cota actuala 1/1, cota initiala 1/1 1) COMUNA VALEA MARE PRAVAT, CIF:5010196	A1

C. Partea III. SARCINI .

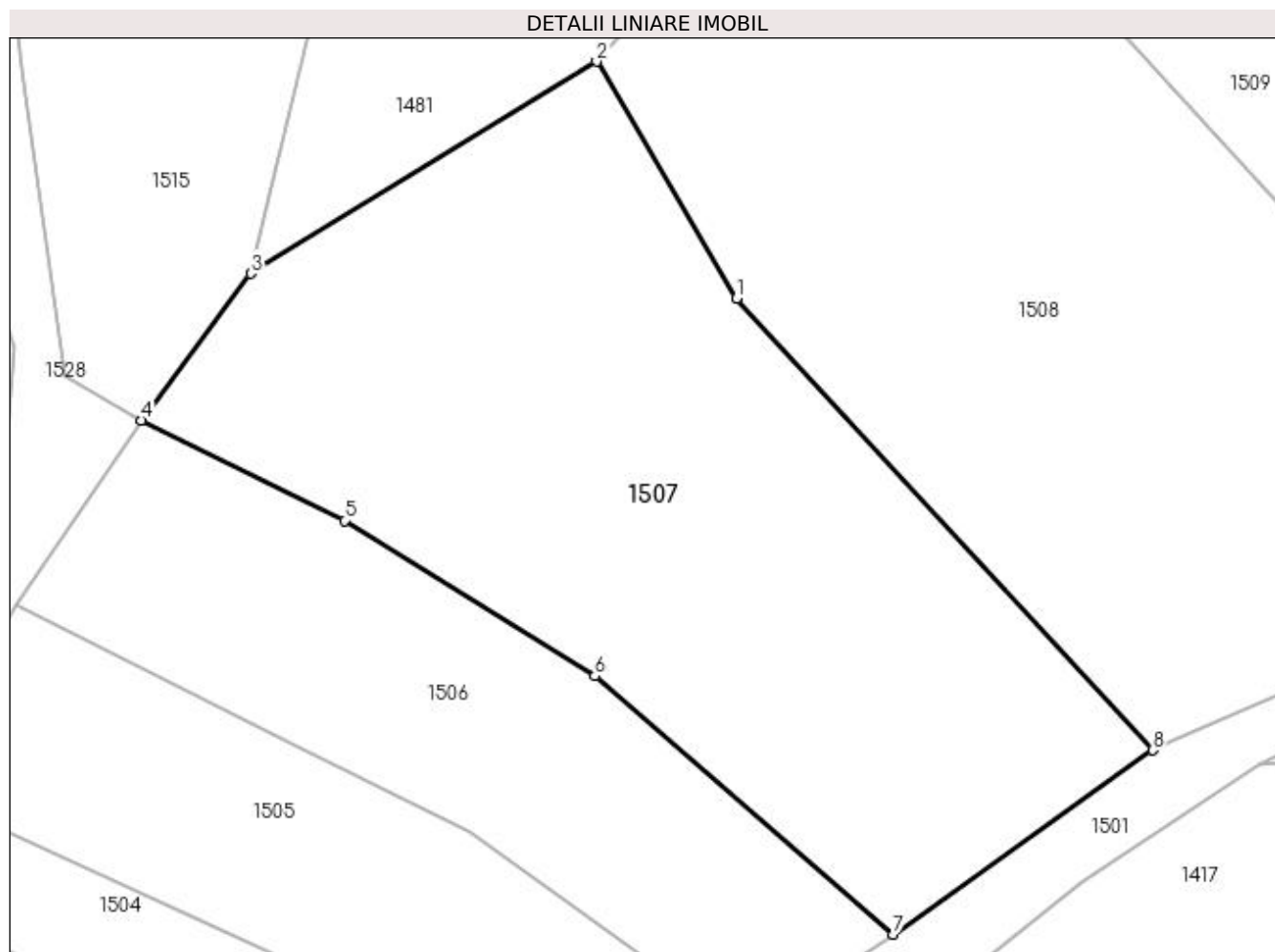
Inscrieri privind dezmembramintele dreptului de proprietate, drepturi reale de garanție și sarcini	Referințe
NU SUNT	

Anexa Nr. 1 La Partea I

Teren

Nr cadastral	Suprafața (mp)*	Observații / Referințe
	4.691	

* Suprafața este determinată în planul de proiecție Stereo 70.



Date referitoare la teren

Crt	Categorie folosință	Intra vilan	Suprafața (mp)	Tarla	Parcelă	Nr. topo	Observații / Referințe
1	faneata	NU	4.691	38	641,643	-	

Lungime Segmente

1) Valorile lungimilor segmentelor sunt obținute din proiecție în plan.

Punct început	X / Y	Punct sfârșit	X / Y	Lungime segment (** (m)
1	507.034,61 422.227,121	2	507.018,741 422.253,997	31.211
2	507.018,741 422.253,997	3	506.979,534 422.229,97	45.984
3	506.979,534 422.229,97	4	506.967,127 422.213,33	20.756
4	506.967,127 422.213,33	5	506.990,169 422.201,951	25.699
5	506.990,169 422.201,951	6	507.018,555 422.184,325	33.413

Punct început	X / Y	Punct sfârșit	X / Y	Lungime segment (** (m)
6	507.018,555 422.184,325	7	507.052,421 422.155,044	44.769
7	507.052,421 422.155,044	8	507.081,834 422.175,93	36.074
8	507.081,834 422.175,93	1	507.034,61 422.227,121	69.646

** Lungimile segmentelor sunt determinate în planul de proiecție Stereo 70 și sunt rotunjite la 1 milimetru.

*** Distanța dintre puncte este formată din segmente cumulate ce sunt mai mici decât valoarea 1 milimetru.

**DATE DESPRE IMOBILUL NR. 1508**

Oficiul de Cadastru și Publicitate Imobiliară ARGES
Biroul de Cadastru și Publicitate Imobiliară Campulung

A. Partea I. Descrierea imobilului

TEREN Extravilan

Adresa: Jud. Arges

Nr. Crt	Nr cadastral Nr. topografic	Suprafața* (mp)	Observații / Referințe
A1		5.800	Sector cadastral:21 Teren neimprejmuit;

B. Partea II. Proprietari și acte

Inscrieri privitoare la dreptul de proprietate și alte drepturi reale	Referințe
/	
Hotarare Judecatoreasca nr. 1131, din 25/05/2015 emis de JUDECĂTORIA CÂMPULUNG (Titlu de proprietate nr.59004/ 01.11.1994 emis de CJPSDPAT ARGES);	
B1	Intabulare, drept de PROPRIETATE, dobandit prin Hotarare Judecatoreasca, cota actuala 1/1, cota initiala 1/1 1) BOTEANU NICOLAE

C. Partea III. SARCINI .

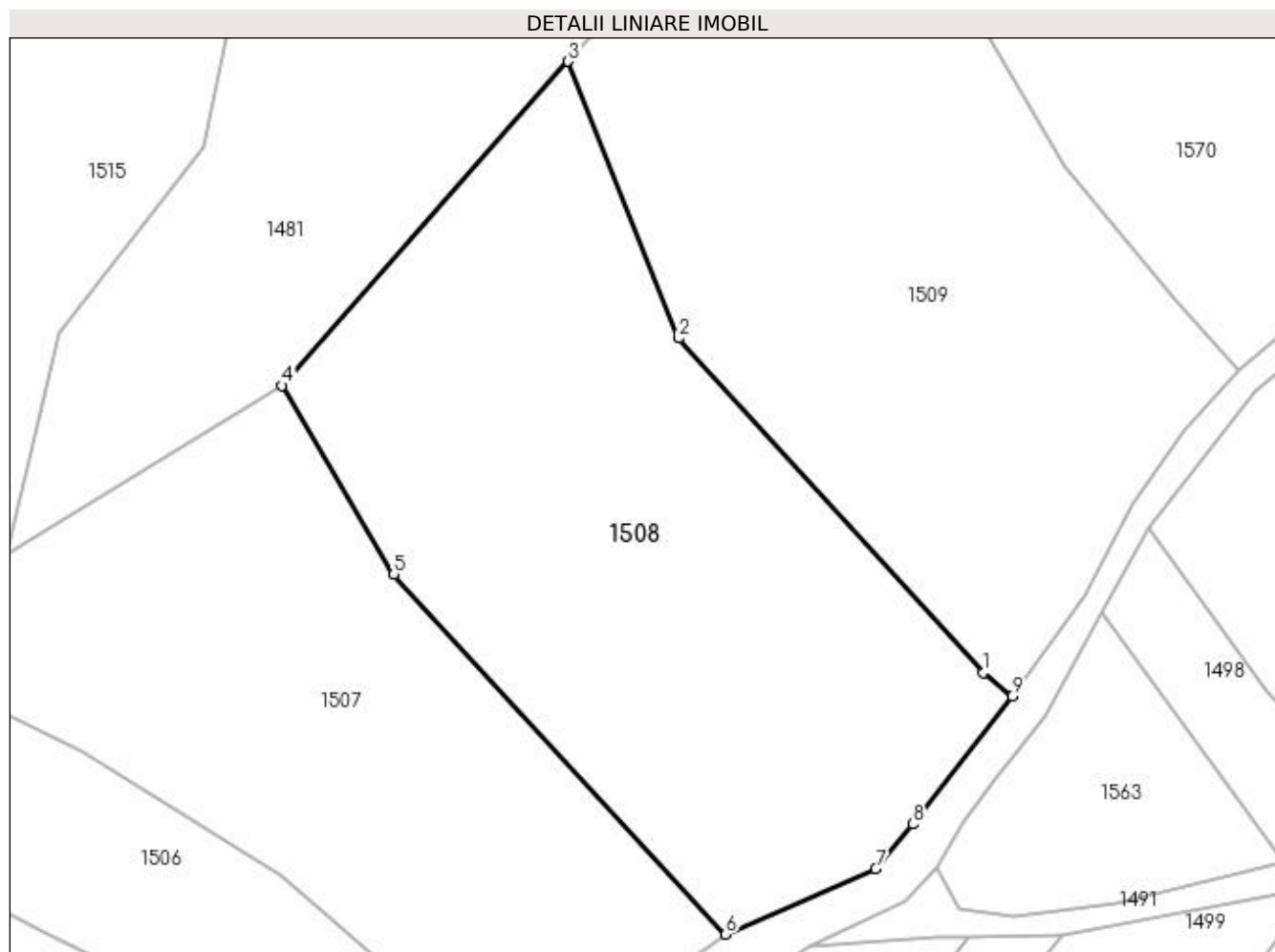
Inscrieri privind dezmembramintele dreptului de proprietate, drepturi reale de garanție și sarcini	Referințe
NU SUNT	

Anexa Nr. 1 La Partea I

Teren

Nr cadastral	Suprafața (mp)*	Observații / Referințe
	5.800	

* Suprafața este determinată în planul de proiecție Stereo 70.



Date referitoare la teren

Crt	Categorie folosință	Intra vilan	Suprafața (mp)	Tarla	Parcelă	Nr. topo	Observații / Referințe
1	faneata	NU	5.800	38	641,643	-	

Lungime Segmente

1) Valorile lungimilor segmentelor sunt obținute din proiecție în plan.

Punct început	X / Y	Punct sfârșit	X / Y	Lungime segment (** (m)
1	507.118,515 422.213,129	2	507.075,179 422.260,733	64.375
2	507.075,179 422.260,733	3	507.059,44 422.300,103	42.399
3	507.059,44 422.300,103	4	507.018,741 422.253,997	61.499
4	507.018,741 422.253,997	5	507.034,61 422.227,121	31.211
5	507.034,61 422.227,121	6	507.081,834 422.175,93	69.646

Punct început	X / Y	Punct sfârșit	X / Y	Lungime segment (** (m)
6	507.081,834 422.175,93	7	507.103,213 422.185,275	23.332
7	507.103,213 422.185,275	8	507.108,522 422.191,579	8.242
8	507.108,522 422.191,579	9	507.122,619 422.209,773	23.016
9	507.122,619 422.209,773	1	507.118,515 422.213,129	5.301

** Lungimile segmentelor sunt determinate în planul de proiecție Stereo 70 și sunt rotunjite la 1 milimetru.

*** Distanța dintre puncte este formată din segmente cumulate ce sunt mai mici decât valoarea 1 milimetru.

**DATE DESPRE IMOBILUL NR. 1509**

Oficiul de Cadastru și Publicitate Imobiliară ARGES
Biroul de Cadastru și Publicitate Imobiliară Campulung

A. Partea I. Descrierea imobilului

TEREN Extravilan

Adresa: Jud. Arges

Nr. Crt	Nr cadastral Nr. topografic	Suprafața* (mp)	Observații / Referințe
A1		6.000	Sector cadastral:21 Teren neimprejmuit;

B. Partea II. Proprietari și acte

Inscrieri privitoare la dreptul de proprietate și alte drepturi reale		Referințe
/		
Hotarare Judecatoreasca nr. 1567, din 14/09/2015 emis de JUDECATORIA CAMPULUNG (Certificat de Moștenitor nr. 99/06.07.2007 eliberat de NP IONESCU CORNELIA; Titlu de proprietate nr.53593/29.09.1994 emis de CJPSDPAT ARGES);		
B1	Intabulare, drept de PROPRIETATE bun propriu , dobandit prin lesire Din indiviziune, cota actuala 1/1, cota initiala 1/1 1) BOERU CONSTANTIN	A1

C. Partea III. SARCINI .

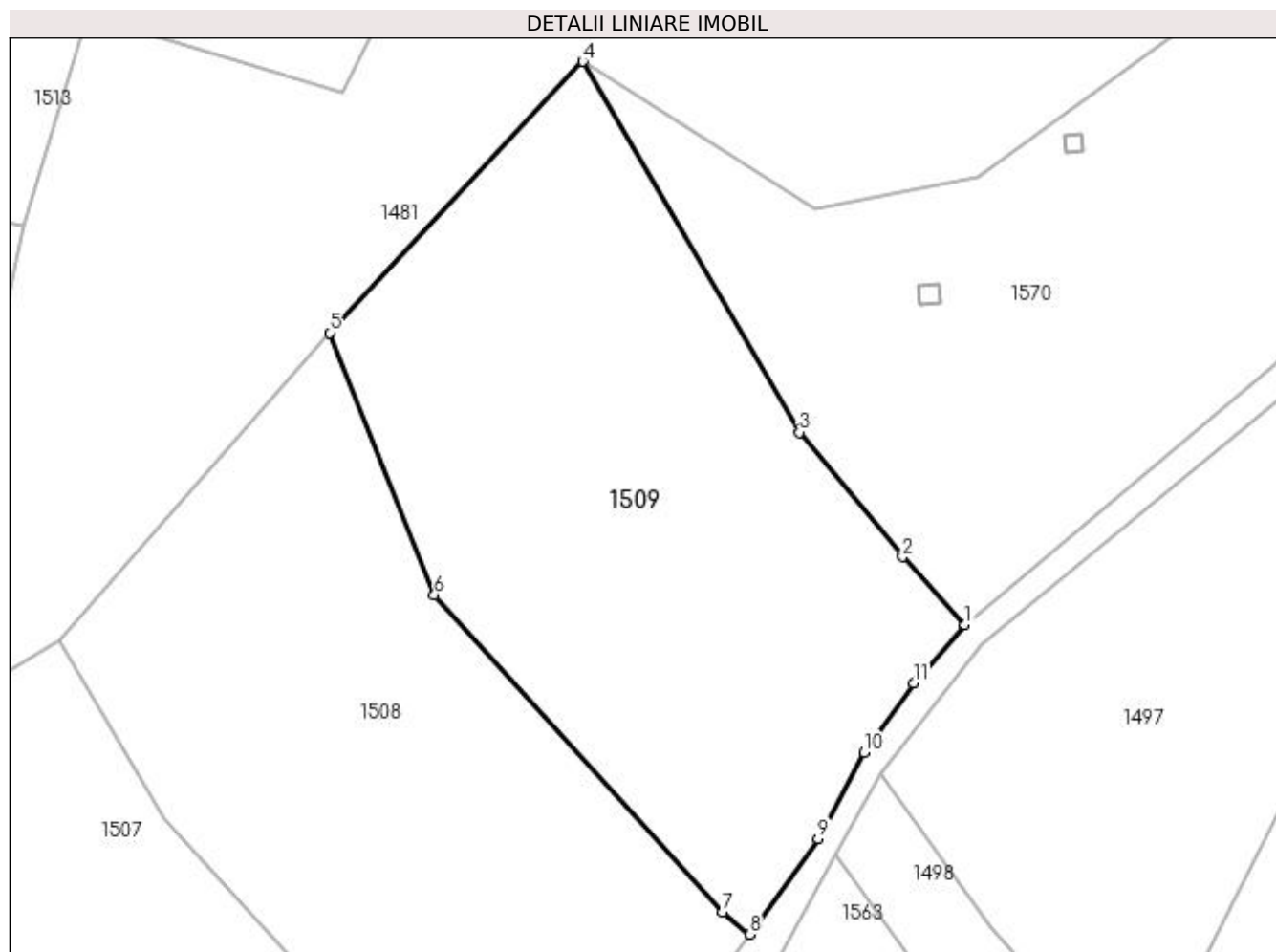
Inscrieri privind dezmembramintele dreptului de proprietate, drepturi reale de garanție și sarcini	Referințe
NU SUNT	

Anexa Nr. 1 La Partea I

Teren

Nr cadastral	Suprafața (mp)*	Observații / Referințe
	6.000	

* Suprafața este determinată în planul de proiecție Stereo 70.



Date referitoare la teren

Crt	Categorie folosință	Intravilan	Suprafața (mp)	Tarla	Parcelă	Nr. topo	Observații / Referințe
1	faneata	NU	6.000	38	641,643	-	

Lungime Segmente

1) Valorile lungimilor segmentelor sunt obținute din proiecție în plan.

Punct început	X / Y	Punct sfârșit	X / Y	Lungime segment (** (m)
1	507.154,9 422.256,281	2	507.145,555 422.266,476	13.83
2	507.145,555 422.266,476	3	507.130,039 422.285,162	24.288
3	507.130,039 422.285,162	4	507.097,52 422.340,861	64.497
4	507.097,52 422.340,861	5	507.059,44 422.300,103	55.779
5	507.059,44 422.300,103	6	507.075,179 422.260,733	42.399

Punct început	X / Y	Punct sfârșit	X / Y	Lungime segment (** (m)
6	507.075,179 422.260,733	7	507.118,515 422.213,129	64.375
7	507.118,515 422.213,129	8	507.122,619 422.209,773	5.301
8	507.122,619 422.209,773	9	507.132,873 422.224,159	17.666
9	507.132,873 422.224,159	10	507.139,736 422.237,077	14.628
10	507.139,736 422.237,077	11	507.147,188 422.247,546	12.85
11	507.147,188 422.247,546	1	507.154,9 422.256,281	11.652

** Lungimile segmentelor sunt determinate în planul de proiecție Stereo 70 și sunt rotunjite la 1 milimetru.

*** Distanța dintre puncte este formată din segmente cumulate ce sunt mai mici decât valoarea 1 milimetru.

**DATE DESPRE IMOBILUL NR. 1510**

Oficiul de Cadastru și Publicitate Imobiliară ARGES
Biroul de Cadastru și Publicitate Imobiliară Campulung

A. Partea I. Descrierea imobilului

TEREN Extravilan

Adresa: Jud. Arges

Nr. Crt	Nr cadastral Nr. topografic	Suprafața* (mp)	Observații / Referințe
A1		11.316	Sector cadastral:21 Teren neimprejmuit;

B. Partea II. Proprietari și acte

Inscrieri privitoare la dreptul de proprietate și alte drepturi reale	Referințe
/	
Act Normativ nr. 7, din 13/03/1996 emis de PARLAMENT (art. 13 alin. 15);	
B1	A1
Inscrierea provizorie, drept de PROPRIETATE, dobandit prin Lege, cota actuala 1/1, cota initiala 1/1 1) COMUNA VALEA MARE PRAVAT, CIF:5010196	

C. Partea III. SARCINI .

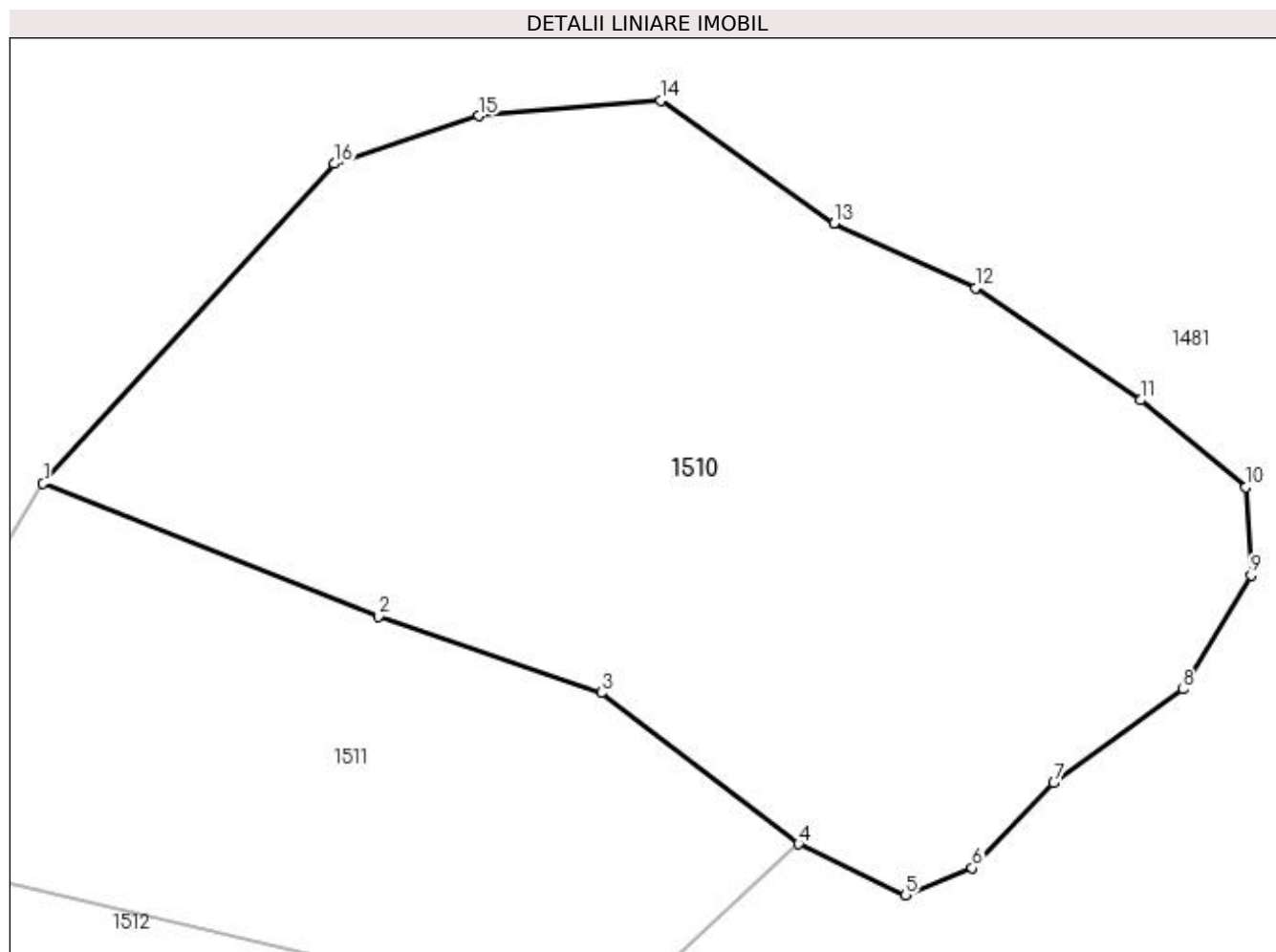
Inscrieri privind dezmembramintele dreptului de proprietate, drepturi reale de garanție și sarcini	Referințe
NU SUNT	

Anexa Nr. 1 La Partea I

Teren

Nr cadastral	Suprafața (mp)*	Observații / Referințe
	11.316	

* Suprafața este determinată în planul de proiecție Stereo 70.



Date referitoare la teren

Crt	Categorie folosință	Intravilan	Suprafața (mp)	Tarla	Parcelă	Nr. topo	Observații / Referințe
1	faneata	NU	11.316	38	637,639,640	-	

Lungime Segmente

1) Valorile lungimilor segmentelor sunt obținute din proiecție în plan.

Punct început	X / Y	Punct sfârșit	X / Y	Lungime segment (** (m)
1	506.995,021 422.444,823	2	507.043,798 422.425,523	52.457
2	507.043,798 422.425,523	3	507.076,233 422.414,388	34.293
3	507.076,233 422.414,388	4	507.104,955 422.392,367	36.192
4	507.104,955 422.392,367	5	507.120,553 422.384,944	17.274
5	507.120,553 422.384,944	6	507.130,21 422.388,903	10.437

Punct început	X / Y	Punct sfârșit	X / Y	Lungime segment (** (m)
6	507.130,21 422.388,903	7	507.142,094 422.401,274	17.154
7	507.142,094 422.401,274	8	507.160,912 422.414,883	23.223
8	507.160,912 422.414,883	9	507.170,816 422.431,461	19.311
9	507.170,816 422.431,461	10	507.170,073 422.444,328	12.888
10	507.170,073 422.444,328	11	507.154,722 422.456,947	19.872
11	507.154,722 422.456,947	12	507.130,705 422.473,277	29.043
12	507.130,705 422.473,277	13	507.110,154 422.482,68	22.6
13	507.110,154 422.482,68	14	507.084,899 422.500,495	30.906
14	507.084,899 422.500,495	15	507.058,406 422.498,268	26.586
15	507.058,406 422.498,268	16	507.037,36 422.491,34	22.157
16	507.037,36 422.491,34	1	506.995,021 422.444,823	62.9

** Lungimile segmentelor sunt determinate în planul de proiecție Stereo 70 și sunt rotunjite la 1 milimetru.

*** Distanța dintre puncte este formată din segmente cumulate ce sunt mai mici decât valoarea 1 milimetru.

**DATE DESPRE IMOBILUL NR. 1511**

Oficiul de Cadastru și Publicitate Imobiliară ARGES
Biroul de Cadastru și Publicitate Imobiliară Campulung

A. Partea I. Descrierea imobilului

TEREN Extravilan

Adresa: Jud. Arges

Nr. Crt	Nr cadastral Nr. topografic	Suprafața* (mp)	Observații / Referințe
A1		5.883	Sector cadastral:21 Teren neimprejmuit;

B. Partea II. Proprietari și acte

Inscrieri privitoare la dreptul de proprietate și alte drepturi reale		Referințe
/		
Act Normativ nr. 7, din 13/03/1996 emis de PARLAMENT (art. 13 alin. 15);		
B1	Inscrierea provizorie, drept de PROPRIETATE, dobandit prin Lege, cota actuala 1/1, cota initiala 1/1 1) COMUNA VALEA MARE PRAVAT, CIF:5010196	A1

C. Partea III. SARCINI .

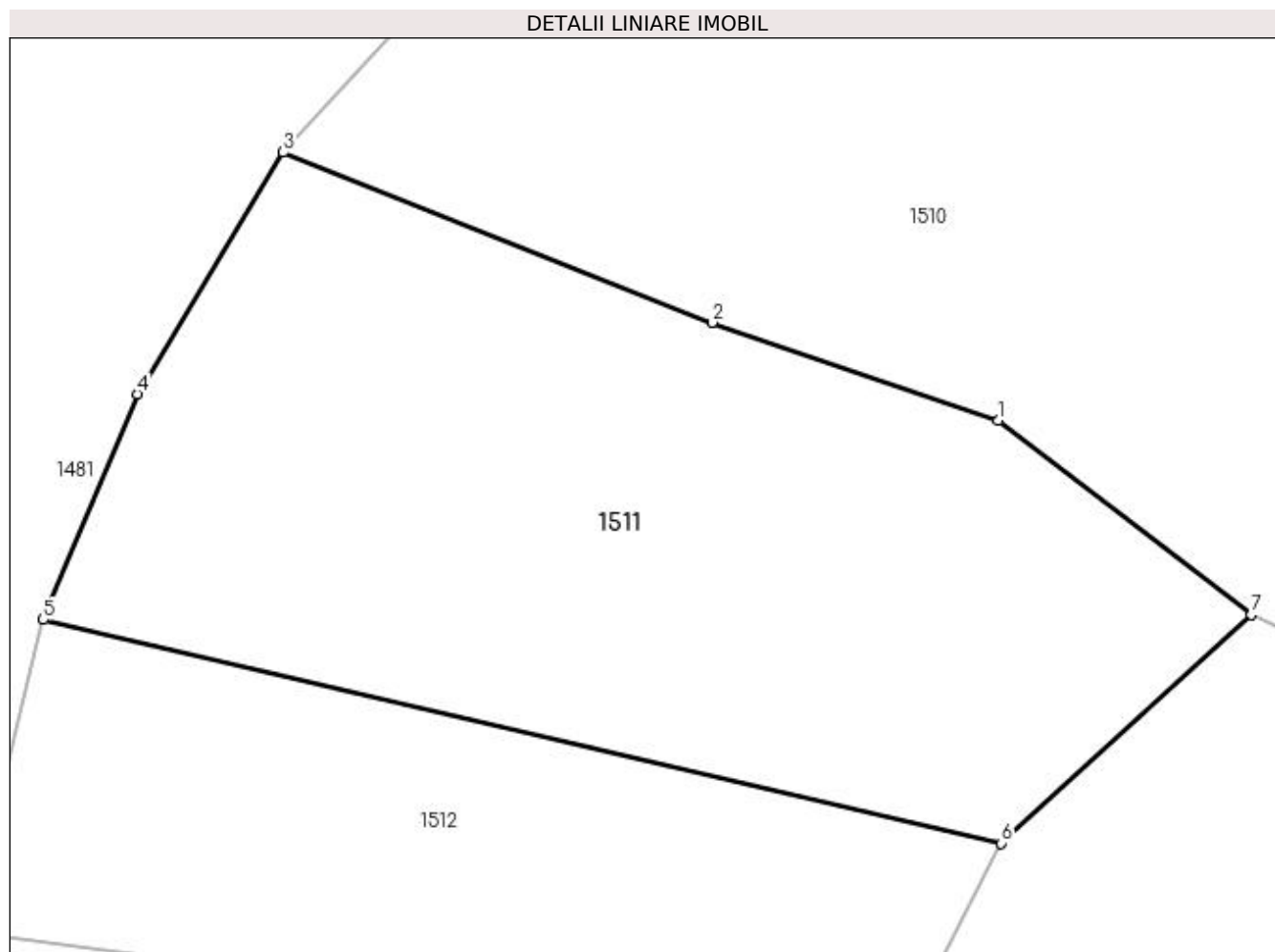
Inscrieri privind dezmembramintele dreptului de proprietate, drepturi reale de garanție și sarcini	Referințe
NU SUNT	

Anexa Nr. 1 La Partea I

Teren

Nr cadastral	Suprafața (mp)*	Observații / Referințe
	5.883	

* Suprafața este determinată în planul de proiecție Stereo 70.



Date referitoare la teren

Crt	Categorie folosință	Intra vilan	Suprafața (mp)	Tarla	Parcelă	Nr. topo	Observații / Referințe
1	faneata	NU	2.573	38	637,638,640	-	
2	pasune	NU	3.310	38	637,638,640	-	Pășune împădurită

Lungime Segmente

1) Valorile lungimilor segmentelor sunt obținute din proiecție în plan.

Punct început	X / Y	Punct sfârșit	X / Y	Lungime segment (** (m)
1	507.076,233 422.414,388	2	507.043,798 422.425,523	34.293
2	507.043,798 422.425,523	3	506.995,021 422.444,823	52.457
3	506.995,021 422.444,823	4	506.978,486 422.417,42	32.005
4	506.978,486 422.417,42	5	506.967,778 422.391,788	27.779

Punct început	X / Y	Punct sfârșit	X / Y	Lungime segment (** (m)
5	506.967,778 422.391,788	6	507.076,601 422.366,405	111.744
6	507.076,601 422.366,405	7	507.104,955 422.392,367	38.444
7	507.104,955 422.392,367	1	507.076,233 422.414,388	36.192

** Lungimile segmentelor sunt determinate în planul de proiecție Stereo 70 și sunt rotunjite la 1 milimetru.

*** Distanța dintre puncte este formată din segmente cumulate ce sunt mai mici decât valoarea 1 milimetru.

**DATE DESPRE IMOBILUL NR. 1512**

Oficiul de Cadastru și Publicitate Imobiliară ARGES
Biroul de Cadastru și Publicitate Imobiliară Campulung

A. Partea I. Descrierea imobilului

TEREN Extravilan

Adresa: Jud. Arges

Nr. Crt	Nr cadastral Nr. topografic	Suprafața* (mp)	Observații / Referințe
A1		3.521	Sector cadastral:21 Teren neimprejmuit;

B. Partea II. Proprietari și acte

Inscrieri privitoare la dreptul de proprietate și alte drepturi reale		Referințe
/		
Act Normativ nr. 7, din 13/03/1996 emis de PARLAMENT (art. 13 alin. 15);		
B1	Inscrierea provizorie, drept de PROPRIETATE, dobandit prin Lege, cota actuala 1/1, cota initiala 1/1 1) COMUNA VALEA MARE PRAVAT, CIF:5010196	A1

C. Partea III. SARCINI .

Inscrieri privind dezmembramintele dreptului de proprietate, drepturi reale de garanție și sarcini	Referințe
NU SUNT	

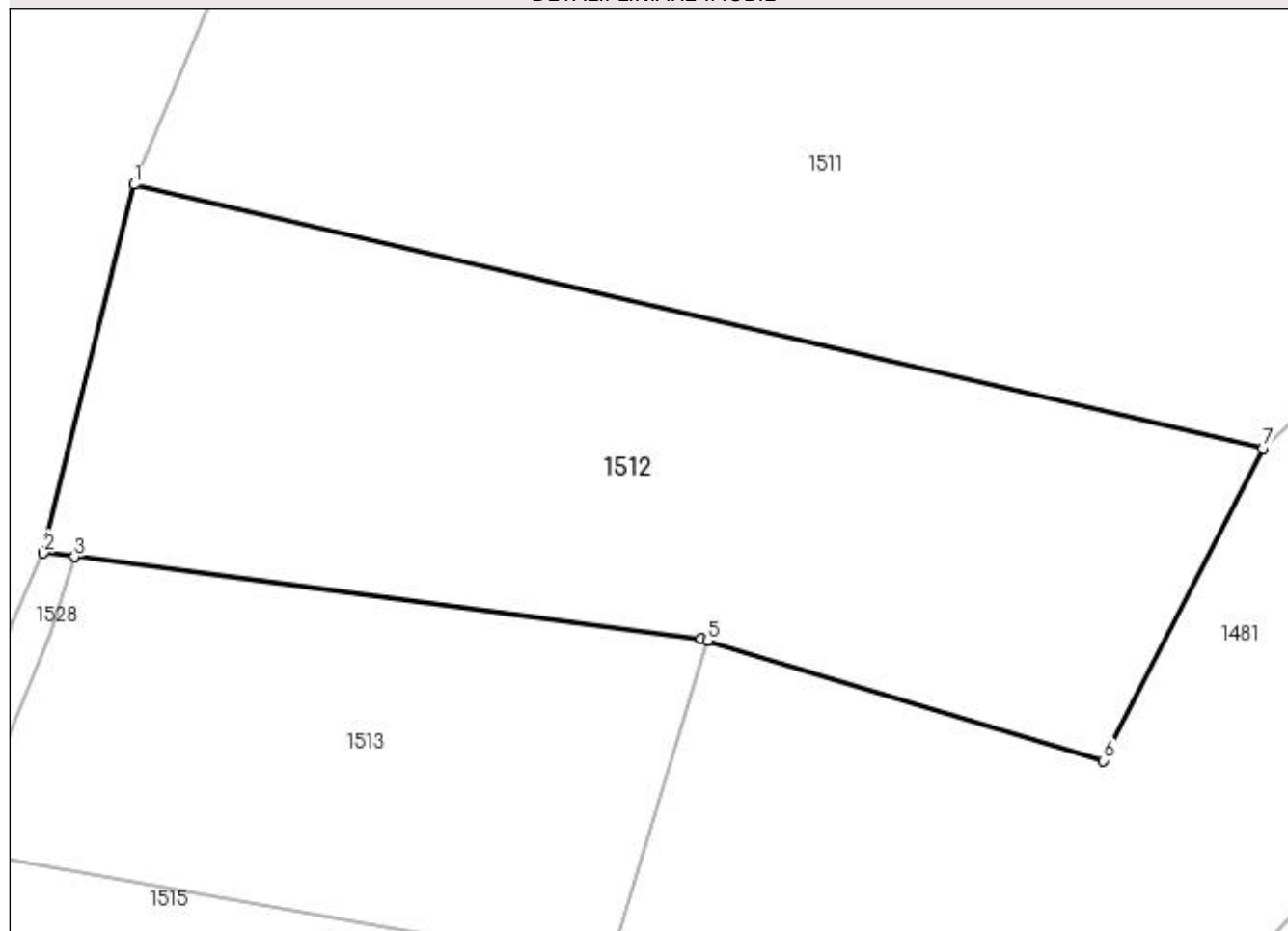
Anexa Nr. 1 La Partea I

Teren

Nr cadastral	Suprafața (mp)*	Observații / Referințe
	3.521	

* Suprafața este determinată în planul de proiecție Stereo 70.

DETALII LINIARE IMOBIL



Date referitoare la teren

Crt	Categorie folosință	Intra vilan	Suprafața (mp)	Tarla	Parcelă	Nr. topo	Observații / Referințe
1	faneata	NU	3.521	38	638,641	-	

Lungime Segmente

1) Valorile lungimilor segmentelor sunt obținute din proiecție în plan.

Punct început	X / Y	Punct sfârșit	X / Y	Lungime segment (** (m)
1	506.967,778 422.391,788	2	506.959,061 422.356,309	36.534
2	506.959,061 422.356,309	3	506.962,036 422.355,921	3.0
3	506.962,036 422.355,921	4	507.022,426 422.348,049	60.901
4	507.022,426 422.348,049	5	507.023,064 422.347,856	0.667
5	507.023,064 422.347,856	6	507.061,246 422.336,286	39.896

Punct început	X / Y	Punct sfârșit	X / Y	Lungime segment (** (m)
6	507.061,246 422.336,286	7	507.076,601 422.366,405	33.807
7	507.076,601 422.366,405	1	506.967,778 422.391,788	111.744

** Lungimile segmentelor sunt determinate în planul de proiecție Stereo 70 și sunt rotunjite la 1 milimetru.

*** Distanța dintre puncte este formată din segmente cumulate ce sunt mai mici decât valoarea 1 milimetru.

**DATE DESPRE IMOBILUL NR. 1513**

Oficiul de Cadastru și Publicitate Imobiliară ARGES
Biroul de Cadastru și Publicitate Imobiliară Campulung

A. Partea I. Descrierea imobilului

TEREN Extravilan

Adresa: Jud. Arges

Nr. Crt	Nr cadastral Nr. topografic	Suprafața* (mp)	Observații / Referințe
A1		1.940	Sector cadastral:21 Teren neimprejmit;

B. Partea II. Proprietari și acte

Inscrieri privitoare la dreptul de proprietate și alte drepturi reale		Referințe
/		
Hotarare Judecatoreasca nr. 1567, din 14/09/2015 emis de JUDECATORIA CAMPULUNG (Certificat de Moștenitor nr. 99/06.07.2007 eliberat de NP IONESCU CORNELIA; Titlu de proprietate nr.53593/29.09.1994 emis de CJPSDPAT ARGES);		
B1	Intabulare, drept de PROPRIETATE bun propriu , dobandit prin lesire Din Indiviziune, cota actuala 1/1, cota initiala 1/1 1) ȚENȚU MAGDALENA ISABELA	A1

C. Partea III. SARCINI

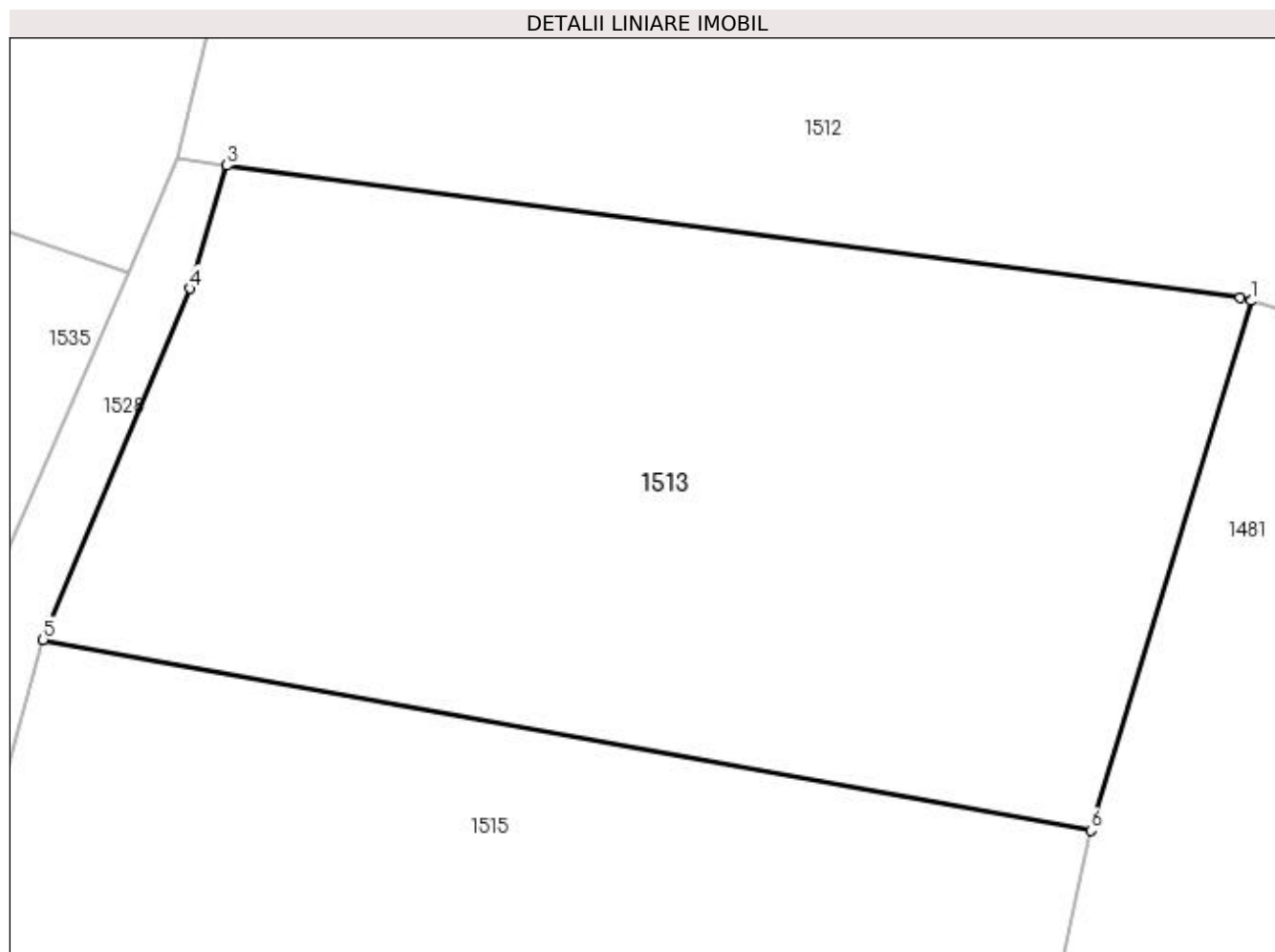
Inscrieri privind dezmembramintele dreptului de proprietate, drepturi reale de garanție și sarcini		Referințe
/		
Hotarare Judecatoreasca nr. 1567, din 14/09/2015 emis de JUDECATORIA CAMPULUNG (Certificat de Moștenitor nr. 99/06.07.2007 eliberat de NP IONESCU CORNELIA; Titlu de proprietate nr.53593/29.09.1994 emis de CJPSDPAT ARGES);		
C1	Intabulare, drept de IPOTECA LEGALA, Valoare:0 ce constă în sultă în suma de 1000 lei în favoarea 1) BOERU PARASCHIVA	A1
C2	Intabulare, drept de IPOTECA LEGALA, Valoare:0 ce constă în sultă în suma de 1000 lei în favoarea 1) BOERU GABRIELA	A1

Anexa Nr. 1 La Partea I

Teren

Nr cadastral	Suprafața (mp)*	Observații / Referințe
	1.940	

* Suprafața este determinată în planul de proiecție Stereo 70.



Date referitoare la teren

Crt	Categorie folosință	Intra vilan	Suprafața (mp)	Tarla	Parcelă	Nr. topo	Observații / Referințe
1	pasune	NU	1.940	38	633,638,641	-	

Lungime Segmente

1) Valorile lungimilor segmentelor sunt obținute din proiecție în plan.

Punct început	X / Y	Punct sfârșit	X / Y	Lungime segment (** (m)
1	507.023,064 422.347,856	2	507.022,426 422.348,049	0.667
2	507.022,426 422.348,049	3	506.962,036 422.355,921	60.901
3	506.962,036 422.355,921	4	506.959,802 422.348,598	7.656
4	506.959,802 422.348,598	5	506.951,073 422.327,669	22.676
5	506.951,073 422.327,669	6	507.013,508 422.316,318	63.458

Punct început	X / Y	Punct sfârșit	X / Y	Lungime segment (** (m)
6	507.013,508 422.316,318	1	507.023,064 422.347,856	32.954

** Lungimile segmentelor sunt determinate în planul de proiecție Stereo 70 și sunt rotunjite la 1 milimetru.

*** Distanța dintre puncte este formată din segmente cumulate ce sunt mai mici decât valoarea 1 milimetru.

**DATE DESPRE IMOBILUL NR. 1514**

Oficiul de Cadastru și Publicitate Imobiliară ARGES
Biroul de Cadastru și Publicitate Imobiliară Campulung

A. Partea I. Descrierea imobilului

TEREN Extravilan

Nr. CF vechi:732
Nr. cadastral vechi:945

Adresa: Jud. Arges, punct Claci II

Nr. Crt	Nr cadastral Nr. topografic	Suprafața* (mp)	Observații / Referințe
A1	81889	2.217	Sector cadastral:47 Teren neimprejmuit;

B. Partea II. Proprietari și acte

Inscrieri privitoare la dreptul de proprietate și alte drepturi reale		Referințe
14509 / 07/07/2021		
Act Notarial nr. 104, din 01/07/2021 emis de TULUCA FILOFTEIA;		
B2	Intabulare, drept de PROPRIETATE-bun propriu, dobandit prin Succesiune, cota actuala 1/4, cota initiala 1/4 1) PANĂ TUDORA	A1
B3	Intabulare, drept de PROPRIETATE-bun propriu, dobandit prin Succesiune, cota actuala 3/4, cota initiala 3/4 1) CHIRITA DOINA	A1

C. Partea III. SARCINI .

Inscrieri privind dezmembramintele dreptului de proprietate, drepturi reale de garanție și sarcini	Referințe
NU SUNT	

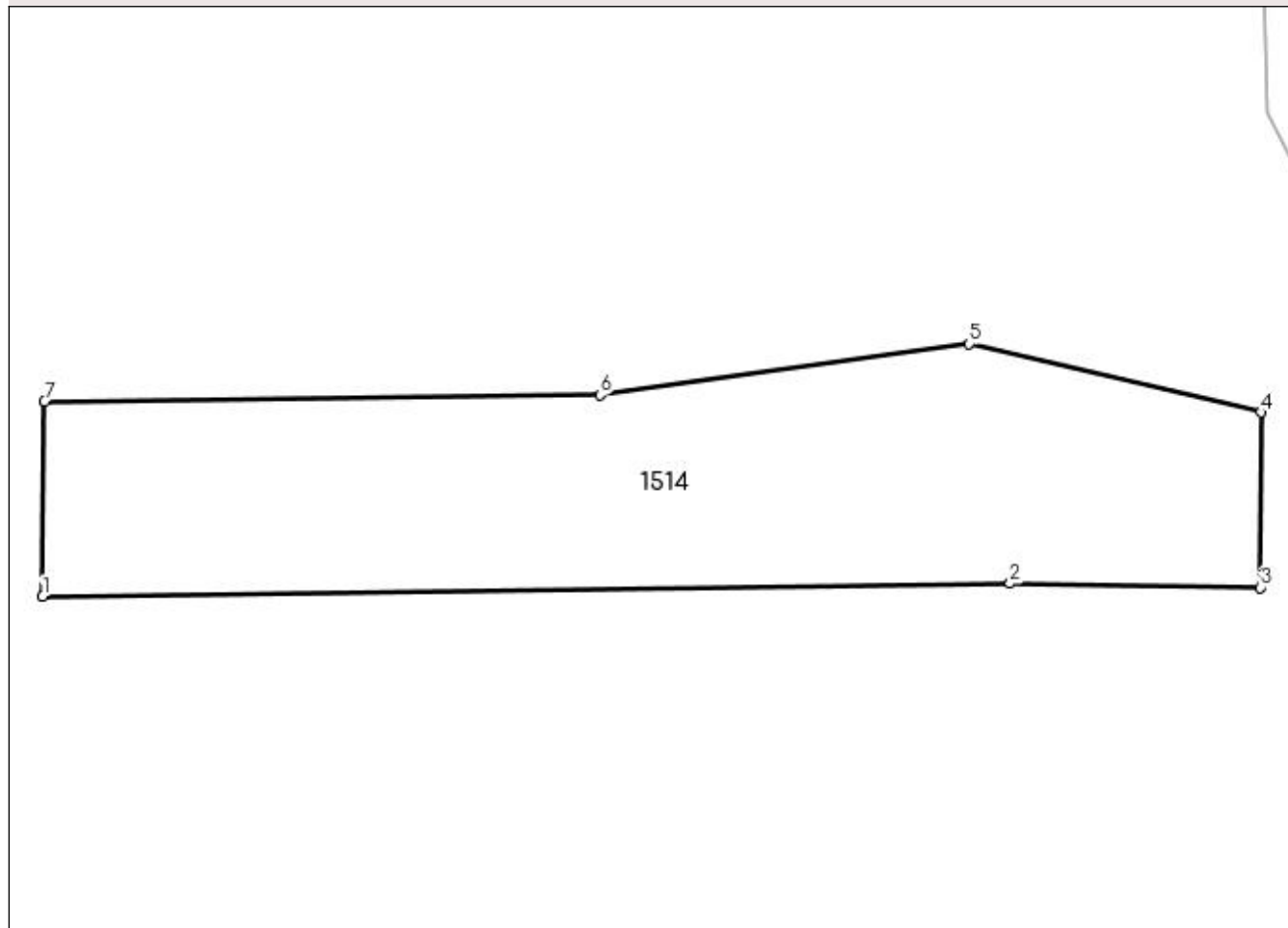
Anexa Nr. 1 La Partea I

Teren

Nr cadastral	Suprafața (mp)*	Observații / Referințe
81889	2.217	

* Suprafața este determinată în planul de proiecție Stereo 70.

DETALII LINIARE IMOBIL



Date referitoare la teren

Crt	Categorie folosință	Intra vilan	Suprafața (mp)	Tarla	Parcelă	Nr. topo	Observații / Referințe
1	livada	NU	2.217	30	505	-	

Lungime Segmente

1) Valorile lungimilor segmentelor sunt obținute din proiecție în plan.

Punct început	X / Y	Punct sfârșit	X / Y	Lungime segment (** (m)
1	510.659,561 418.545,819	2	510.750,89 418.547,04	91.337
2	510.750,89 418.547,04	3	510.774,54 418.546,66	23.653
3	510.774,54 418.546,66	4	510.774,57 418.563,19	16.53
4	510.774,57 418.563,19	5	510.747,04 418.569,66	28.28
5	510.747,04 418.569,66	6	510.712,19 418.564,83	35.183

Punct început	X / Y	Punct sfârșit	X / Y	Lungime segment (** (m)
6	510.712,19 418.564,83	7	510.659,75 418.564,24	52.443
7	510.659,75 418.564,24	1	510.659,561 418.545,819	18.422

** Lungimile segmentelor sunt determinate în planul de proiecție Stereo 70 și sunt rotunjite la 1 milimetru.

*** Distanța dintre puncte este formată din segmente cumulate ce sunt mai mici decât valoarea 1 milimetru.

**DATE DESPRE IMOBILUL NR. 1515**

Oficiul de Cadastru și Publicitate Imobiliară ARGES
Biroul de Cadastru și Publicitate Imobiliară Campulung

A. Partea I. Descrierea imobilului

TEREN Extravilan

Adresa: Jud. Arges

Nr. Crt	Nr cadastral Nr. topografic	Suprafața* (mp)	Observații / Referințe
A1		4.444	Sector cadastral:21 Teren neimprejmuit;

B. Partea II. Proprietari și acte

Inscrieri privitoare la dreptul de proprietate și alte drepturi reale		Referințe
/		
Act Normativ nr. 7, din 13/03/1996 emis de PARLAMENT (art. 13 alin. 15);		
B1	Inscrierea provizorie, drept de PROPRIETATE, dobandit prin Lege, cota actuala 1/1, cota initiala 1/1 1) COMUNA VALEA MARE PRAVAT, CIF:5010196	A1

C. Partea III. SARCINI .

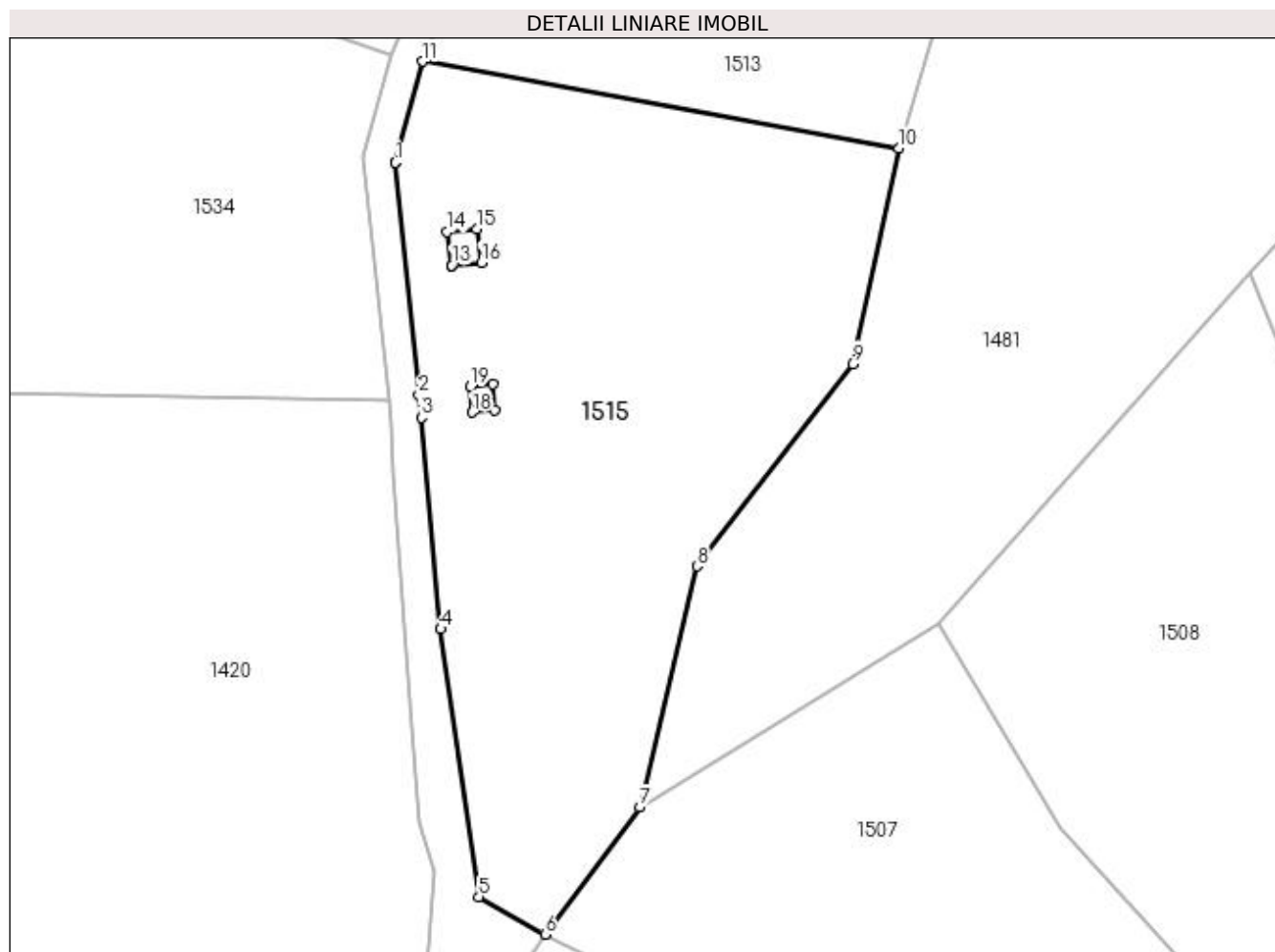
Inscrieri privind dezmembramintele dreptului de proprietate, drepturi reale de garanție și sarcini	Referințe
NU SUNT	

Anexa Nr. 1 La Partea I

Teren

Nr cadastral	Suprafața (mp)*	Observații / Referințe
	4.444	

* Suprafața este determinată în planul de proiecție Stereo 70.



Date referitoare la teren

Crt	Categorie folosință	Intra vilan	Suprafața (mp)	Tarla	Parcelă	Nr. topo	Observații / Referințe
1	pasune	NU	4.444	38	633,638,641,643	-	

Lungime Segmente

1) Valorile lungimilor segmentelor sunt obținute din proiecție în plan.

Punct început	X / Y	Punct sfârșit	X / Y	Lungime segment (** (m)
1	506.947,508 422.314,42	2	506.950,591 422.283,971	30.605
3	506.950,903 422.281,016	4	506.953,462 422.253,334	27.8
5	506.958,47 422.218,246	6	506.967,127 422.213,33	9.955
7	506.979,534 422.229,97	8	506.987,063 422.261,543	32.458
9	507.007,445 422.288,068	10	507.013,508 422.316,318	28.893

Punct început	X / Y	Punct sfârșit	X / Y	Lungime segment (** (m)
2	506.950,591 422.283,971	3	506.950,903 422.281,016	2.971
4	506.953,462 422.253,334	5	506.958,47 422.218,246	35.444
6	506.967,127 422.213,33	7	506.979,534 422.229,97	20.756
8	506.987,063 422.261,543	9	507.007,445 422.288,068	33.451
10	507.013,508 422.316,318	11	506.951,073 422.327,669	63.458

Punct început	X / Y	Punct sfârșit	X / Y	Lungime segment (** (m)
11	506.951,073 422.327,669	12	506.947,508 422.314,42	13.72
13	506.954,908 422.300,969	14	506.954,302 422.305,369	4.442
15	506.958,168 422.305,724	16	506.958,774 422.301,324	4.442
17	506.954,908 422.300,969	18	506.957,587 422.281,693	19.461
19	506.957,347 422.285,052	20	506.960,242 422.285,378	2.913
21	506.960,482 422.282,019	1	506.957,587 422.281,693	2.913

Punct început	X / Y	Punct sfârșit	X / Y	Lungime segment (** (m)
12	506.947,508 422.314,42	13	506.954,908 422.300,969	15.352
14	506.954,302 422.305,369	15	506.958,168 422.305,724	3.882
16	506.958,774 422.301,324	17	506.954,908 422.300,969	3.882
18	506.957,587 422.281,693	19	506.957,347 422.285,052	3.368
20	506.960,242 422.285,378	21	506.960,482 422.282,019	3.368

** Lungimile segmentelor sunt determinate în planul de proiecție Stereo 70 și sunt rotunjite la 1 milimetru.

*** Distanța dintre puncte este formată din segmente cumulate ce sunt mai mici decât valoarea 1 milimetru.

**DATE DESPRE IMOBILUL NR. 1516**

Oficiul de Cadastru și Publicitate Imobiliară ARGES
Biroul de Cadastru și Publicitate Imobiliară Campulung

A. Partea I. Descrierea imobilului

TEREN Extravilan

Adresa: Jud. Arges

Nr. Crt	Nr cadastral Nr. topografic	Suprafața* (mp)	Observații / Referințe
A1		20.000	Sector cadastral:21 Teren neimprejmuit;

B. Partea II. Proprietari și acte

Inscrieri privitoare la dreptul de proprietate și alte drepturi reale		Referințe
/		
Act Normativ nr. 7, din 13/03/1996 emis de PARLAMENT (art. 13 alin. 15);		
B1	Inscrierea provizorie, drept de PROPRIETATE, dobandit prin Lege, cota actuala 1/1, cota initiala 1/1 1) COMUNA VALEA MARE PRAVAT, CIF:5010196	A1

C. Partea III. SARCINI .

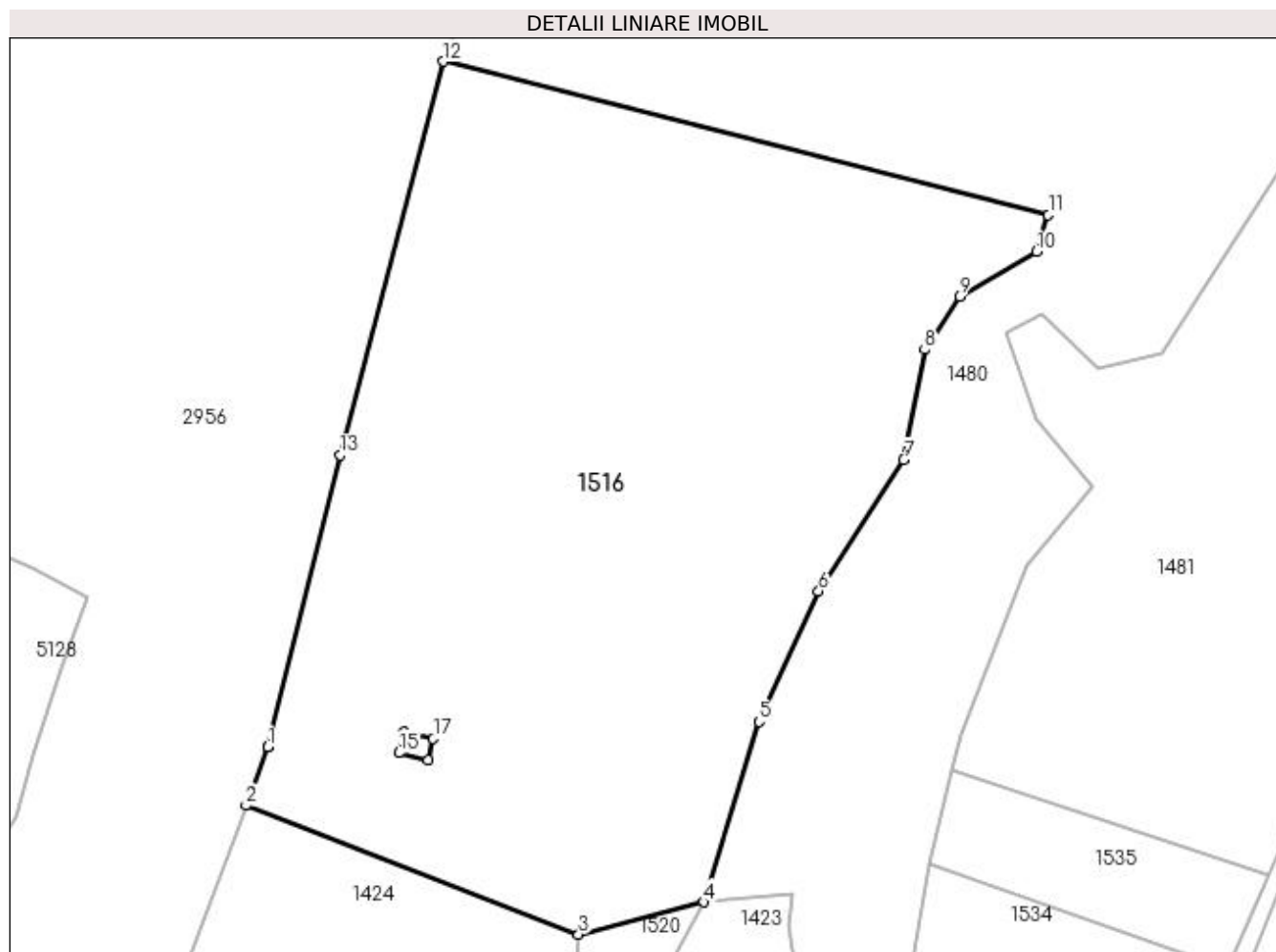
Inscrieri privind dezmembramintele dreptului de proprietate, drepturi reale de garanție și sarcini	Referințe
NU SUNT	

Anexa Nr. 1 La Partea I

Teren

Nr cadastral	Suprafața (mp)*	Observații / Referințe
	20.000	

* Suprafața este determinată în planul de proiecție Stereo 70.



Date referitoare la teren

Crt	Categorie folosință	Intra vilan	Suprafața (mp)	Tarla	Parcelă	Nr. topo	Observații / Referințe
1	pasune	NU	11.649	38	630/1,631	-	
2	padure	NU	8.351	38	631	-	

Lungime Segmente

1) Valorile lungimilor segmentelor sunt obținute din proiecție în plan.

Punct început	X / Y	Punct sfârșit	X / Y	Lungime segment (** (m)
1	506.733,881 422.377,868	2	506.728,979 422.364,899	13.865
2	506.728,979 422.364,899	3	506.802,899 422.336,275	79.269
3	506.802,899 422.336,275	4	506.830,68 422.343,43	28.688
4	506.830,68 422.343,43	5	506.842,976 422.383,54	41.952

Punct început	X / Y	Punct sfârșit	X / Y	Lungime segment (** (m)
5	506.842,976 422.383,54	6	506.856,221 422.412,509	31.853
6	506.856,221 422.412,509	7	506.875,144 422.441,658	34.753
7	506.875,144 422.441,658	8	506.879,798 422.466,154	24.934
8	506.879,798 422.466,154	9	506.887,556 422.477,938	14.108
9	506.887,556 422.477,938	10	506.904,669 422.487,906	19.804
10	506.904,669 422.487,906	11	506.907,261 422.496,078	8.573
11	506.907,261 422.496,078	12	506.772,839 422.530,17	138.678
12	506.772,839 422.530,17	13	506.749,904 422.442,692	90.435
13	506.749,904 422.442,692	14	506.733,881 422.377,868	66.775
14	506.733,881 422.377,868	15	506.762,976 422.376,576	29.124
15	506.762,976 422.376,576	16	506.764,097 422.381,296	4.851
16	506.764,097 422.381,296	17	506.770,567 422.379,759	6.65
17	506.770,567 422.379,759	18	506.769,446 422.375,04	4.85
18	506.769,446 422.375,04	1	506.762,976 422.376,576	6.65

** Lungimile segmentelor sunt determinate în planul de proiecție Stereo 70 și sunt rotunjite la 1 milimetru.

*** Distanța dintre puncte este formată din segmente cumulate ce sunt mai mici decât valoarea 1 milimetru.

**DATE DESPRE IMOBILUL NR. 1517**

Oficiul de Cadastru și Publicitate Imobiliară ARGES
Biroul de Cadastru și Publicitate Imobiliară Campulung

A. Partea I. Descrierea imobilului

TEREN Extravilan

Adresa: Jud. Arges

Nr. Crt	Nr cadastral Nr. topografic	Suprafața* (mp)	Observații / Referințe
A1		973	Sector cadastral:21 Teren neimprejmuit;

B. Partea II. Proprietari și acte

Inscrieri privitoare la dreptul de proprietate și alte drepturi reale		Referințe
/		
Act Normativ nr. 7, din 13/03/1996 emis de PARLAMENT (art. 13 alin. 15);		
B1	Inscrierea provizorie, drept de PROPRIETATE, dobandit prin Lege, cota actuala 1/1, cota initiala 1/1 1) COMUNA VALEA MARE PRAVAT, CIF:5010196	A1

C. Partea III. SARCINI .

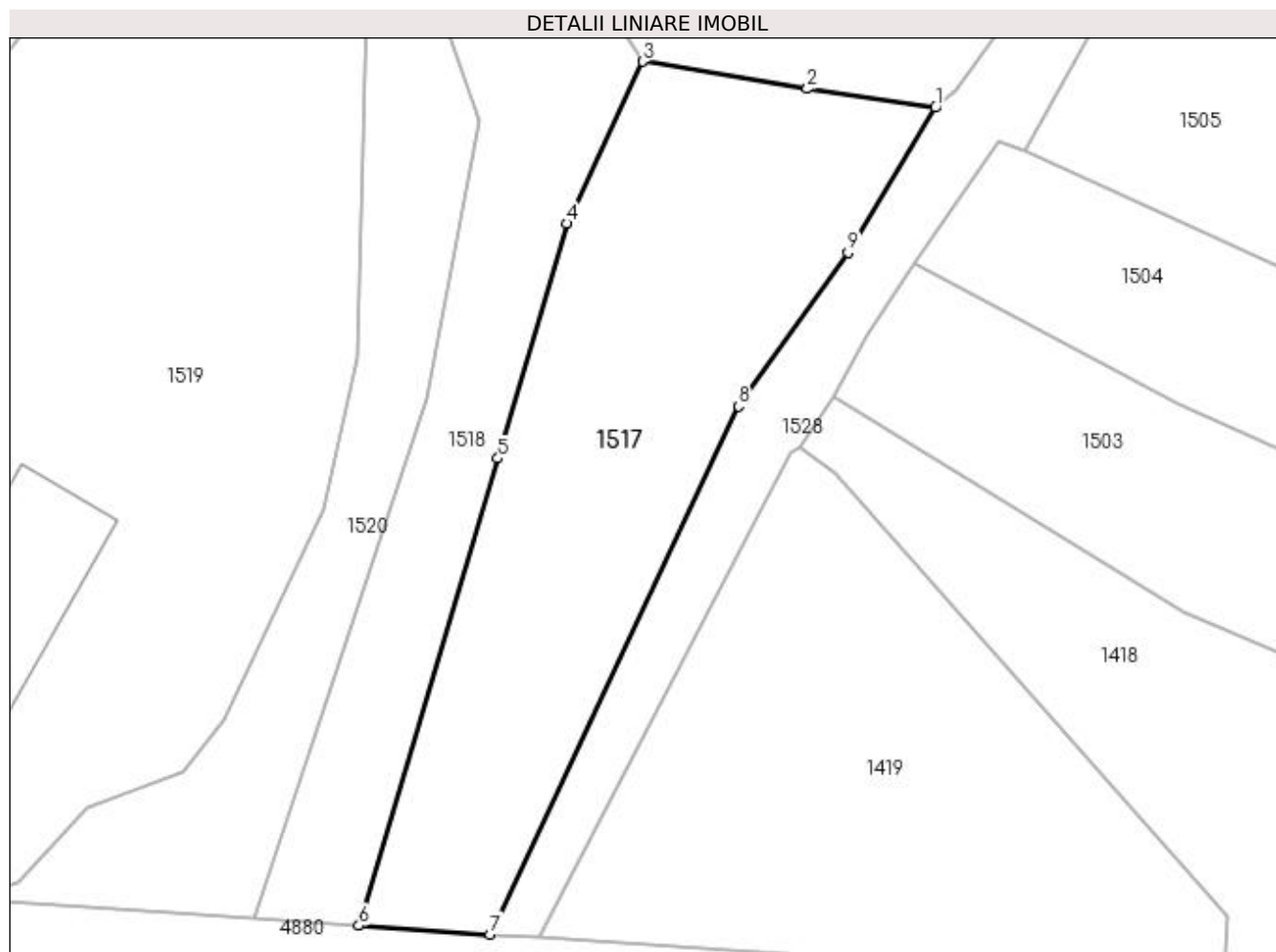
Inscrieri privind dezmembramintele dreptului de proprietate, drepturi reale de garanție și sarcini	Referințe
NU SUNT	

Anexa Nr. 1 La Partea I

Teren

Nr cadastral	Suprafața (mp)*	Observații / Referințe
	973	

* Suprafața este determinată în planul de proiecție Stereo 70.



Date referitoare la teren

Crt	Categorie folosință	Intra vilan	Suprafața (mp)	Tarla	Parcelă	Nr. topo	Observații / Referințe
1	pasune	NU	973	38	633	-	pasune impadurita

Lungime Segmente

1) Valorile lungimilor segmentelor sunt obținute din proiecție în plan.

Punct început	X / Y	Punct sfârșit	X / Y	Lungime segment (** (m)
1	506.934,65 422.174,59	2	506.925,35 422.175,95	9.399
2	506.925,35 422.175,95	3	506.913,4 422.177,93	12.113
3	506.913,4 422.177,93	4	506.907,905 422.166,177	12.974
4	506.907,905 422.166,177	5	506.902,916 422.149,163	17.73
5	506.902,916 422.149,163	6	506.892,827 422.115,285	35.348

Punct început	X / Y	Punct sfârșit	X / Y	Lungime segment (** (m)
6	506.892,827 422.115,285	7	506.902,353 422.114,641	9.548
7	506.902,353 422.114,641	8	506.920,368 422.152,935	42.32
8	506.920,368 422.152,935	9	506.928,311 422.164,07	13.678
9	506.928,311 422.164,07	1	506.934,65 422.174,59	12.282

** Lungimile segmentelor sunt determinate în planul de proiecție Stereo 70 și sunt rotunjite la 1 milimetru.

*** Distanța dintre puncte este formată din segmente cumulate ce sunt mai mici decât valoarea 1 milimetru.

**DATE DESPRE IMOBILUL NR. 1518**

Oficiul de Cadastru și Publicitate Imobiliară ARGES
Biroul de Cadastru și Publicitate Imobiliară Campulung

A. Partea I. Descrierea imobilului

TEREN Extravilan

Adresa: Jud. Arges

Nr. Crt	Nr cadastral Nr. topografic	Suprafața* (mp)	Observații / Referințe
A1		1.904	Sector cadastral:21 Teren neimprejmuit;

B. Partea II. Proprietari și acte

Inscrieri privitoare la dreptul de proprietate și alte drepturi reale	Referințe
/	
Act Normativ nr. 7, din 13/03/1996 emis de PARLAMENT (art. 13 alin. 15);	
B1	A1
Inscrierea provizorie, drept de PROPRIETATE, dobandit prin Lege, cota actuala 1/1, cota initiala 1/1 1) COMUNA VALEA MARE PRAVAT, CIF:5010196	

C. Partea III. SARCINI .

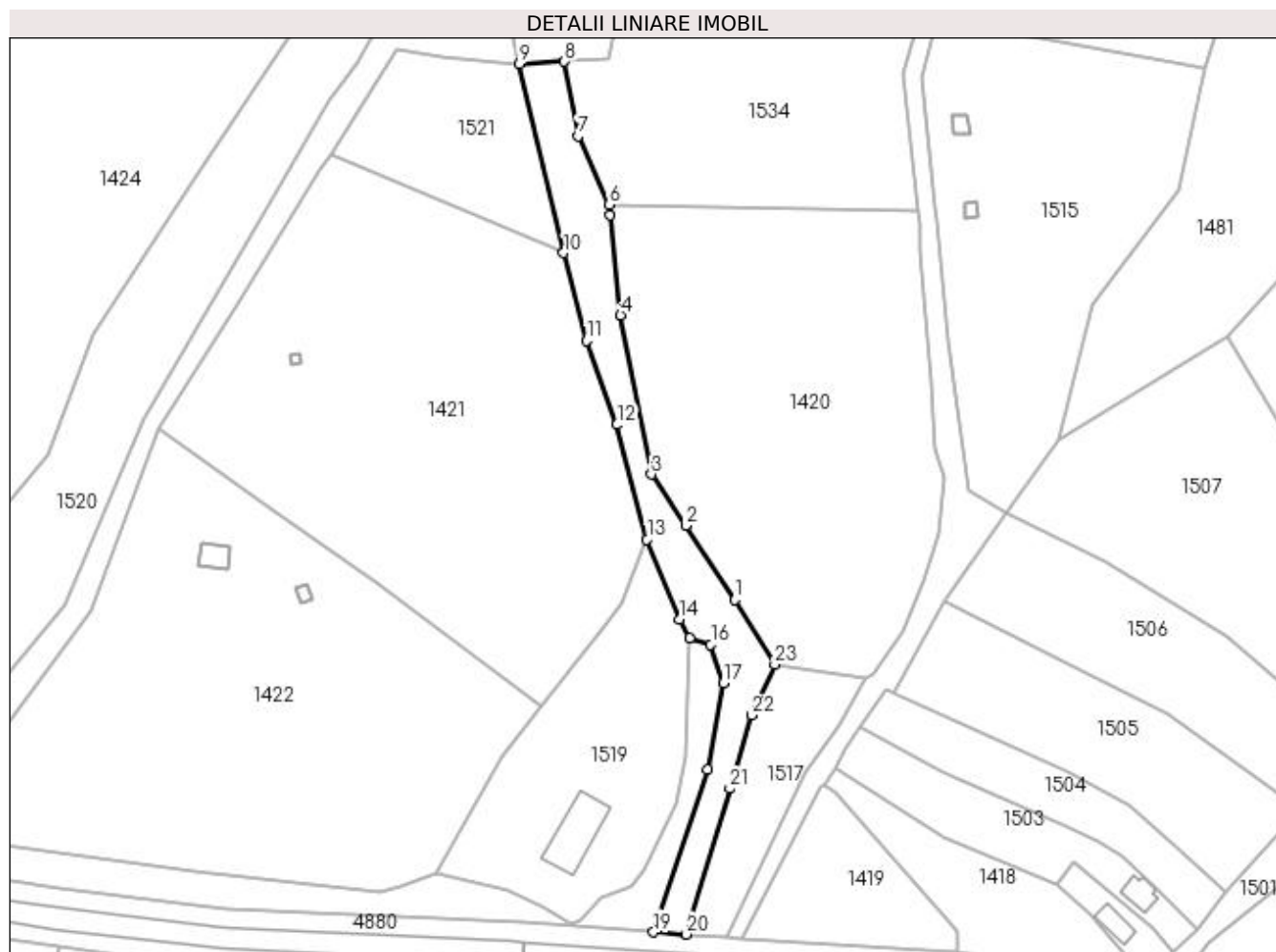
Inscrieri privind dezmembramintele dreptului de proprietate, drepturi reale de garanție și sarcini	Referințe
NU SUNT	

Anexa Nr. 1 La Partea I

Teren

Nr cadastral	Suprafața (mp)*	Observații / Referințe
	1.904	

* Suprafața este determinată în planul de proiecție Stereo 70.



Date referitoare la teren

Crt	Categorie folosință	Intra vilan	Suprafața (mp)	Tarla	Parcelă	Nr. topo	Observații / Referințe
1	drum	NU	1.904	38	633	-	

Lungime Segmente

1) Valorile lungimilor segmentelor sunt obținute din proiecție în plan.

Punct început	X / Y	Punct sfârșit	X / Y	Lungime segment (** (m)
1	506.904,11 422.193,0	2	506.892,66 422.210,19	20.654
3	506.884,7 422.222,11	4	506.877,52 422.259,07	37.651
5	506.875,15 422.282,31	6	506.874,86 422.284,7	2.408
7	506.867,67 422.300,717	8	506.864,487 422.317,996	17.57
9	506.854,02 422.317,5	10	506.864,32 422.273,55	45.141

Punct început	X / Y	Punct sfârșit	X / Y	Lungime segment (** (m)
2	506.892,66 422.210,19	3	506.884,7 422.222,11	14.333
4	506.877,52 422.259,07	5	506.875,15 422.282,31	23.361
6	506.874,86 422.284,7	7	506.867,67 422.300,717	17.557
8	506.864,487 422.317,996	9	506.854,02 422.317,5	10.479
10	506.864,32 422.273,55	11	506.869,629 422.253,112	21.116

Punct început	X / Y	Punct sfârșit	X / Y	Lungime segment (** (m)
11	506.869,629 422.253,112	12	506.876,71 422.233,64	20.72
13	506.883,67 422.206,96	14	506.891,333 422.188,468	20.017
15	506.893,518 422.184,069	16	506.898,522 422.182,597	5.216
17	506.901,5 422.173,67	18	506.897,807 422.153,552	20.454
19	506.885,218 422.115,8	20	506.892,827 422.115,285	7.626
21	506.902,916 422.149,163	22	506.907,905 422.166,177	17.73
23	506.913,4 422.177,93	1	506.904,11 422.193,0	17.703

Punct început	X / Y	Punct sfârșit	X / Y	Lungime segment (** (m)
12	506.876,71 422.233,64	13	506.883,67 422.206,96	27.573
14	506.891,333 422.188,468	15	506.893,518 422.184,069	4.912
16	506.898,522 422.182,597	17	506.901,5 422.173,67	9.411
18	506.897,807 422.153,552	19	506.885,218 422.115,8	39.796
20	506.892,827 422.115,285	21	506.902,916 422.149,163	35.348
22	506.907,905 422.166,177	23	506.913,4 422.177,93	12.974

** Lungimile segmentelor sunt determinate în planul de proiecție Stereo 70 și sunt rotunjite la 1 milimetru.

*** Distanța dintre puncte este formată din segmente cumulate ce sunt mai mici decât valoarea 1 milimetru.

**DATE DESPRE IMOBILUL NR. 1519**

Oficiul de Cadastru și Publicitate Imobiliară ARGES
Biroul de Cadastru și Publicitate Imobiliară Campulung

A. Partea I. Descrierea imobilului

TEREN Extravilan

Adresa: Jud. Arges

Nr. Crt	Nr cadastral Nr. topografic	Suprafața* (mp)	Observații / Referințe
A1		2.607	Sector cadastral:21 Teren imprejmuit;

Construcții

Crt	Nr cadastral Nr. topografic	Adresa	Observații / Referințe
A1.1		Jud. Arges	Nr. niveluri:1; S. construita la sol:147 mp; S. construita desfasurata:147 mp;

B. Partea II. Proprietari și acte

Inscrieri privitoare la dreptul de proprietate și alte drepturi reale	Referințe
/	
Act Normativ nr. 7, din 13/03/1996 emis de PARLAMENT (art. 13 alin. 15);	
B1	Inscrierea provizorie, drept de PROPRIETATE, dobandit prin Lege, cota actuala 1/1, cota initiala 1/1 1) COMUNA VALEA MARE PRAVAT, CIF:5010196

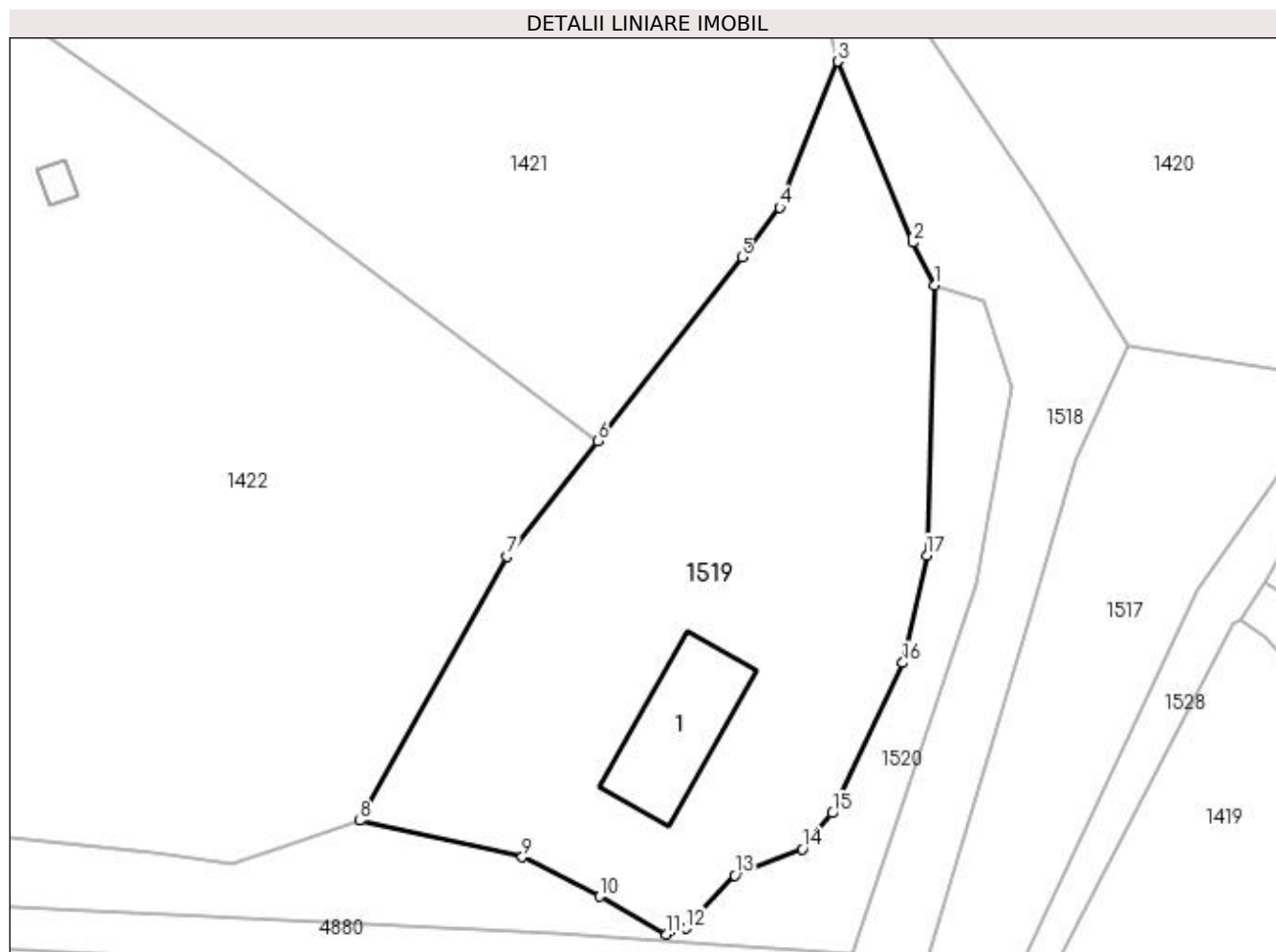
C. Partea III. SARCINI .

Inscrieri privind dezmembramintele dreptului de proprietate, drepturi reale de garanție și sarcini	Referințe
NU SUNT	

Anexa Nr. 1 La Partea I**Teren**

Nr cadastral	Suprafața (mp)*	Observații / Referințe
	2.607	

* Suprafața este determinată în planul de proiecție Stereo 70.

**Date referitoare la teren**

Crt	Categorie folosință	Intra vilan	Suprafața (mp)	Tarla	Parcelă	Nr. topo	Observații / Referințe
1	faneata	NU	2.607	38	633,634	-	

Date referitoare la construcții

Crt	Număr	Destinație construcție	Supraf. (mp)	Situație juridică	Observații / Referințe
A1.1		construcții anexa	147	Cu acte	Nr. niveluri:1; S. construita la sol:147 mp; S. construita desfasurata:147 mp;

Lungime Segmente

1) Valorile lungimilor segmentelor sunt obținute din proiecție în plan.

Punct început	X / Y	Punct sfârșit	X / Y	Lungime segment (** (m)
1	506.893,518 422.184,069	2	506.891,333 422.188,468	4.912
2	506.891,333 422.188,468	3	506.883,67 422.206,96	20.017
3	506.883,67 422.206,96	4	506.877,73 422.192,05	16.05
4	506.877,73 422.192,05	5	506.873,87 422.186,96	6.388

Punct început	X / Y	Punct sfârșit	X / Y	Lungime segment (** (m)
5	506.873,87 422.186,96	6	506.859,13 422.168,17	23.882
6	506.859,13 422.168,17	7	506.849,884 422.156,381	14.982
7	506.849,884 422.156,381	8	506.834,845 422.129,4	30.889
8	506.834,845 422.129,4	9	506.851,427 422.125,678	16.995
9	506.851,427 422.125,678	10	506.859,316 422.121,659	8.854
10	506.859,316 422.121,659	11	506.866,137 422.117,786	7.844
11	506.866,137 422.117,786	12	506.868,126 422.118,391	2.079
12	506.868,126 422.118,391	13	506.873,127 422.123,814	7.377
13	506.873,127 422.123,814	14	506.880,056 422.126,481	7.425
14	506.880,056 422.126,481	15	506.883,123 422.130,171	4.798
15	506.883,123 422.130,171	16	506.890,307 422.145,524	16.951
16	506.890,307 422.145,524	17	506.892,779 422.156,51	11.261
17	506.892,779 422.156,51	1	506.893,518 422.184,069	27.569

** Lungimile segmentelor sunt determinate în planul de proiecție Stereo 70 și sunt rotunjite la 1 milimetru.

*** Distanța dintre puncte este formată din segmente cumulate ce sunt mai mici decât valoarea 1 milimetru.

**DATE DESPRE IMOBILUL NR. 1520**

Oficiul de Cadastru și Publicitate Imobiliară ARGES
Biroul de Cadastru și Publicitate Imobiliară Campulung

A. Partea I. Descrierea imobilului

TEREN Extravilan

Adresa: Jud. Arges, Punct "Izlaz Valea Mare Pravat"

Nr. Crt	Nr cadastral Nr. topografic	Suprafața* (mp)	Observații / Referințe
A1		7.384	Sector cadastral:21 Teren neimprejmuit;

B. Partea II. Proprietari și acte

Inscrieri privitoare la dreptul de proprietate și alte drepturi reale		Referințe
/		
Act Normativ nr. 7, din 13/03/1996 emis de PARLAMENT (art. 13 alin. 15);		
B1	Inscrierea provizorie, drept de PROPRIETATE, dobandit prin Lege, cota actuala 1/1, cota initiala 1/1 1) COMUNA VALEA MARE PRAVAT , CIF:5010196	A1
Act Normativ nr. 17, din 07/03/2014 emis de Parlamentul Romaniei;		
B2	Imobil aflat sub incidenta art.3 alin.(1) din Legea 17/2014	A1

C. Partea III. SARCINI .

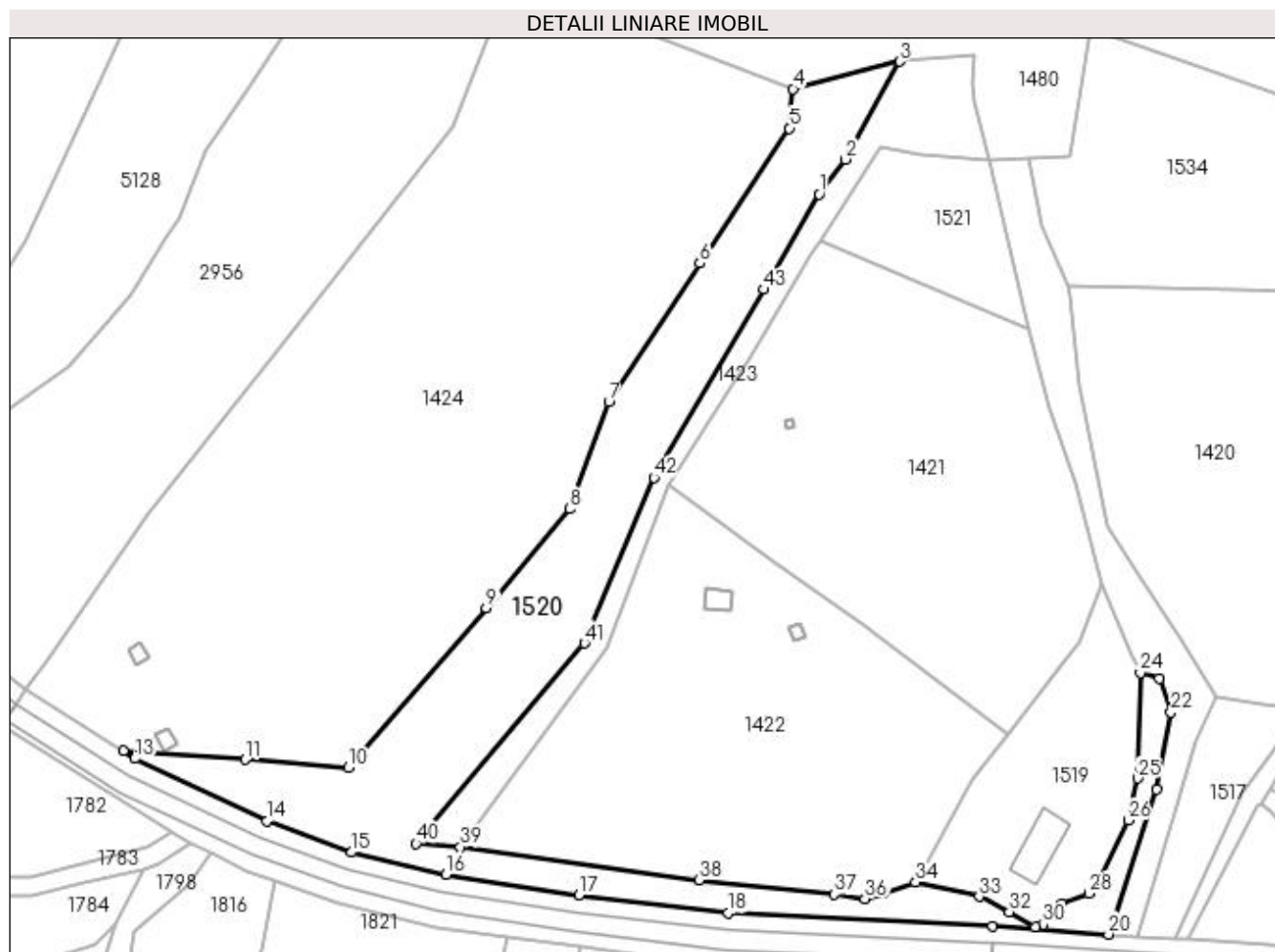
Inscrieri privind dezmembramintele dreptului de proprietate, drepturi reale de garanție și sarcini	Referințe
NU SUNT	

Anexa Nr. 1 La Partea I

Teren

Nr cadastral	Suprafața (mp)*	Observații / Referințe
	7.384	

* Suprafața este determinată în planul de proiecție Stereo 70.



Date referitoare la teren

Crt	Categorie folosință	Intra vilan	Suprafața (mp)	Tarla	Parcelă	Nr. topo	Observații / Referințe
1	pasune	NU	7.384	38	633	-	

Lungime Segmente

1) Valorile lungimilor segmentelor sunt obținute din proiecție în plan.

Punct început	X / Y	Punct sfârșit	X / Y	Lungime segment
1	506.809,67 422.308,86	2	506.816,61 422.317,94	11.428
4	506.802,899 422.336,275	5	506.801,949 422.325,988	10.331
7	506.754,858 422.254,735	8	506.744,596 422.226,741	29.816
10	506.686,866 422.159,277	11	506.659,943 422.161,395	27.006
13	506.631,136 422.161,641	14	506.665,555 422.145,346	38.081
16	506.712,349 422.131,34	17	506.747,017 422.126,036	35.071
2	506.816,61 422.317,94	3	506.830,68 422.343,43	29.115
5	506.801,949 422.325,988	6	506.778,563 422.290,813	42.24
8	506.744,596 422.226,741	9	506.722,843 422.200,961	33.731
11	506.659,943 422.161,395	12	506.628,099 422.163,565	31.918
14	506.665,555 422.145,346	15	506.687,654 422.137,148	23.571
17	506.747,017 422.126,036	18	506.785,876 422.121,31	39.145
3	506.830,68 422.343,43	4	506.802,899 422.336,275	28.688
6	506.778,563 422.290,813	7	506.754,858 422.254,735	43.169
9	506.722,843 422.200,961	10	506.686,866 422.159,277	55.063
12	506.628,099 422.163,565	13	506.631,136 422.161,641	3.595
15	506.687,654 422.137,148	16	506.712,349 422.131,34	25.369
18	506.785,876 422.121,31	19	506.854,954 422.117,94	69.16

Punct început	X / Y	Punct sfârșit	X / Y	Lungime segment	Punct început	X / Y	Punct sfârșit	X / Y	Lungime segment	Punct început	X / Y	Punct sfârșit	X / Y	Lungime segment
19	506.854,954 422.117,94	20	506.885,218 422.115,8	30.34	20	506.885,218 422.115,8	21	506.897,807 422.153,552	39.796	21	506.897,807 422.153,552	22	506.901,5 422.173,67	20.454
22	506.901,5 422.173,67	23	506.898,522 422.182,597	9.411	23	506.898,522 422.182,597	24	506.893,518 422.184,069	5.216	24	506.893,518 422.184,069	25	506.892,779 422.156,51	27.569
25	506.892,779 422.156,51	26	506.890,307 422.145,524	11.261	26	506.890,307 422.145,524	27	506.883,123 422.130,171	16.951	27	506.883,123 422.130,171	28	506.880,056 422.126,481	4.798
28	506.880,056 422.126,481	29	506.873,127 422.123,814	7.425	29	506.873,127 422.123,814	30	506.868,126 422.118,391	7.377	30	506.868,126 422.118,391	31	506.866,137 422.117,786	2.079
31	506.866,137 422.117,786	32	506.859,316 422.121,659	7.844	32	506.859,316 422.121,659	33	506.851,427 422.125,678	8.854	33	506.851,427 422.125,678	34	506.834,845 422.129,4	16.995
34	506.834,845 422.129,4	35	506.826,357 422.126,473	8.979	35	506.826,357 422.126,473	36	506.821,673 422.125,083	4.886	36	506.821,673 422.125,083	37	506.813,692 422.126,198	8.059
37	506.813,692 422.126,198	38	506.778,457 422.129,946	35.434	38	506.778,457 422.129,946	39	506.716,098 422.138,567	62.952	39	506.716,098 422.138,567	40	506.704,51 422.139,48	11.624
40	506.704,51 422.139,48	41	506.748,5 422.191,71	68.287	41	506.748,5 422.191,71	42	506.766,53 422.234,92	46.821	42	506.766,53 422.234,92	43	506.795,3 422.283,99	56.882
43	506.795,3 422.283,99	1	506.809,67 422.308,86	28.723										

** Lungimile segmentelor sunt determinate în planul de proiecție Stereo 70 și sunt rotunjite la 1 milimetru.

*** Distanța dintre puncte este formată din segmente cumulate ce sunt mai mici decât valoarea 1 milimetru.

**DATE DESPRE IMOBILUL NR. 1521**

Oficiul de Cadastru și Publicitate Imobiliară ARGES
Biroul de Cadastru și Publicitate Imobiliară Campulung

A. Partea I. Descrierea imobilului

TEREN Extravilan

Adresa: Jud. Arges

Nr. Crt	Nr cadastral Nr. topografic	Suprafața* (mp)	Observații / Referințe
A1		1.434	Sector cadastral:21 Teren neimprejmuit;

B. Partea II. Proprietari și acte

Inscrieri privitoare la dreptul de proprietate și alte drepturi reale	Referințe
/	
Act Normativ nr. 7, din 13/03/1996 emis de PARLAMENT (art. 13 alin. 15);	
B1	Inscrierea provizorie, drept de PROPRIETATE, dobandit prin Lege, cota actuala 1/1, cota initiala 1/1
	1) COMUNA VALEA MARE PRAVAT, CIF:5010196

C. Partea III. SARCINI .

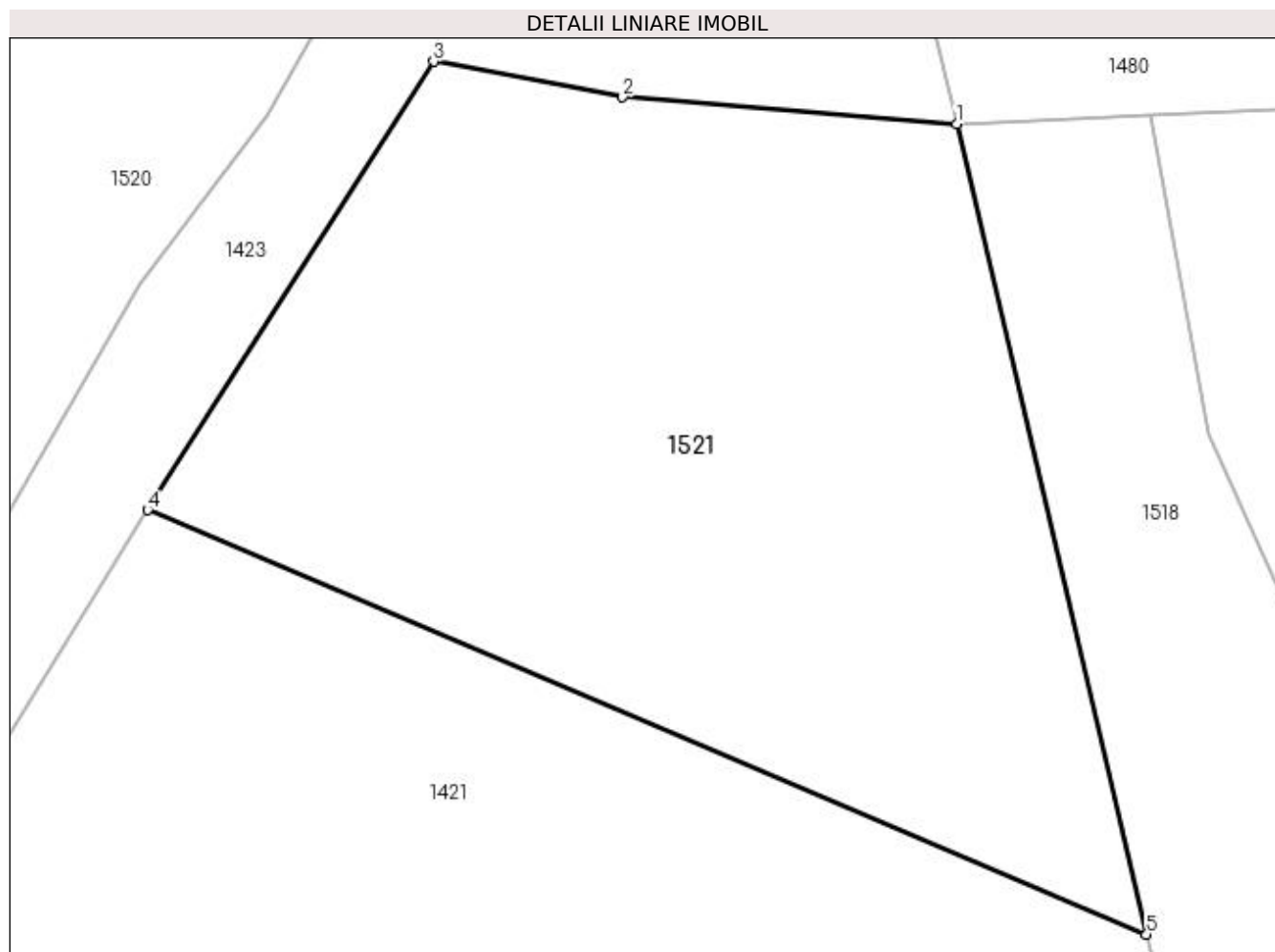
Inscrieri privind dezmembramintele dreptului de proprietate, drepturi reale de garanție și sarcini	Referințe
NU SUNT	

Anexa Nr. 1 La Partea I

Teren

Nr cadastral	Suprafața (mp)*	Observații / Referințe
	1.434	

* Suprafața este determinată în planul de proiecție Stereo 70.



Date referitoare la teren

Crt	Categorie folosință	Intra vilan	Suprafața (mp)	Tarla	Parcelă	Nr. topo	Observații / Referințe
1	pasune	NU	1.434	38	633	-	

Lungime Segmente

1) Valorile lungimilor segmentelor sunt obținute din proiecție în plan.

Punct început	X / Y	Punct sfârșit	X / Y	Lungime segment (** (m)
1	506.854,02 422.317,5	2	506.835,88 422.318,96	18.199
2	506.835,88 422.318,96	3	506.825,63 422.320,9	10.432
3	506.825,63 422.320,9	4	506.810,102 422.296,579	28.855
4	506.810,102 422.296,579	5	506.864,32 422.273,55	58.906
5	506.864,32 422.273,55	1	506.854,02 422.317,5	45.141

**** Lungimile segmentelor sunt determinate în planul de proiecţie Stereo 70 şi sunt rotunjite la 1 milimetru.**

***** Distanţa dintre puncte este formată din segmente cumulate ce sunt mai mici decât valoarea 1 milimetru.**

**DATE DESPRE IMOBILUL NR. 1522**

Oficiul de Cadastru și Publicitate Imobiliară ARGES
Biroul de Cadastru și Publicitate Imobiliară Campulung

A. Partea I. Descrierea imobilului

TEREN Extravilan

Adresa: Jud. Arges

Nr. Crt	Nr cadastral Nr. topografic	Suprafața* (mp)	Observații / Referințe
A1		178.939	Sector cadastral:21 Teren neimprejmuit;

B. Partea II. Proprietari și acte

Inscrieri privitoare la dreptul de proprietate și alte drepturi reale	Referințe
/	
Act Normativ nr. 7, din 13/03/1996 emis de PARLAMENT (art. 13 alin. 15);	
B1	A1
Inscrierea provizorie, drept de PROPRIETATE, dobandit prin Lege, cota actuala 1/1, cota initiala 1/1 1) COMUNA VALEA MARE PRAVAT, CIF:5010196	

C. Partea III. SARCINI .

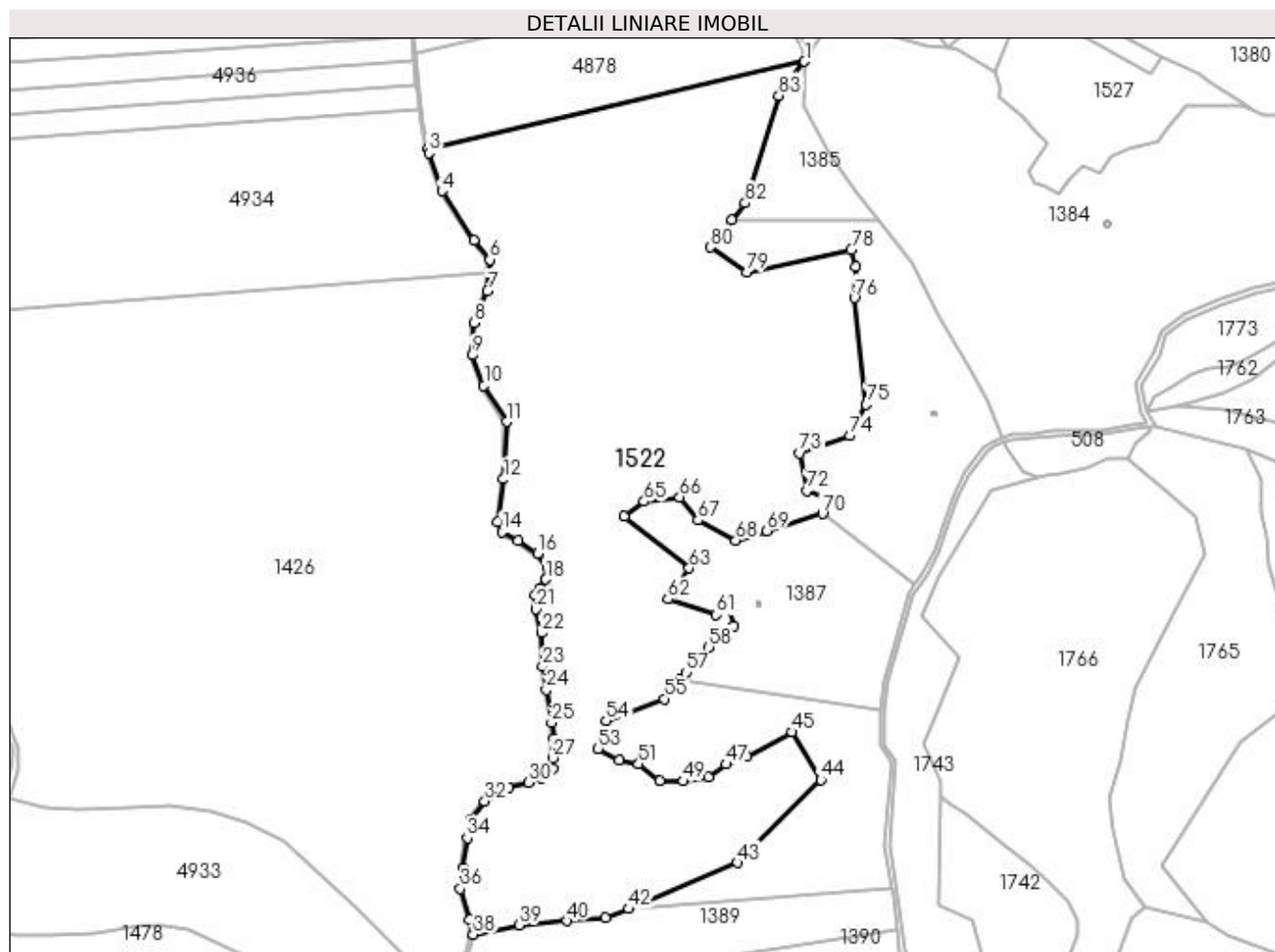
Inscrieri privind dezmembramintele dreptului de proprietate, drepturi reale de garanție și sarcini	Referințe
NU SUNT	

Anexa Nr. 1 La Partea I

Teren

Nr cadastral	Suprafața (mp)*	Observații / Referințe
	178.939	

* Suprafața este determinată în planul de proiecție Stereo 70.



Date referitoare la teren

Crt	Categorie folosință	Intravilan	Suprafața (mp)	Tarla	Parcelă	Nr. topo	Observații / Referințe
1	faneata	NU	26.211	41	691,695,699	-	
2	padure	NU	152.728	41	691,694,699	-	

Lungime Segmente

1) Valorile lungimilor segmentelor sunt obținute din proiecție în plan.

Punct început	X / Y	Punct sfârșit	X / Y	Lungime segment	Punct început	X / Y	Punct sfârșit	X / Y	Lungime segment	Punct început	X / Y	Punct sfârșit	X / Y	Lungime segment
1	508.343,119 424.147,262	2	507.995,578 424.066,941	356.702	2	507.995,578 424.066,941	3	507.996,333 424.062,591	4.415	3	507.996,333 424.062,591	4	508.008,21 424.027,703	36.854
4	508.008,21 424.027,703	5	508.038,083 423.982,384	54.279	5	508.038,083 423.982,384	6	508.052,479 423.964,401	23.035	6	508.052,479 423.964,401	7	508.050,582 423.935,553	28.91
7	508.050,582 423.935,553	8	508.037,912 423.906,011	32.144	8	508.037,912 423.906,011	9	508.035,963 423.876,144	29.931	9	508.035,963 423.876,144	10	508.047,008 423.848,225	30.024
10	508.047,008 423.848,225	11	508.068,008 423.814,917	39.375	11	508.068,008 423.814,917	12	508.065,079 423.761,86	53.138	12	508.065,079 423.761,86	13	508.059,641 423.722,39	39.843
13	508.059,641 423.722,39	14	508.063,667 423.713,283	9.957	14	508.063,667 423.713,283	15	508.078,503 423.704,812	17.084	15	508.078,503 423.704,812	16	508.096,729 423.692,951	21.746

Punct început	X / Y	Punct sfârșit	X / Y	Lungime segment	Punct început	X / Y	Punct sfârșit	X / Y	Lungime segment	Punct început	X / Y	Punct sfârșit	X / Y	Lungime segment
16	508.096,729 423.692,951	17	508.105,842 423.681,091	14.957	17	508.105,842 423.681,091	18	508.104,146 423.669,443	11.771	18	508.104,146 423.669,443	19	508.098,424 423.660,971	10.223
19	508.098,424 423.660,971	20	508.094,609 423.655,253	6.874	20	508.094,609 423.655,253	21	508.095,245 423.641,91	13.358	21	508.095,245 423.641,91	22	508.100,04 423.619,909	22.517
22	508.100,04 423.619,909	23	508.101,318 423.588,81	31.125	23	508.101,318 423.588,81	24	508.104,642 423.567,33	21.736	24	508.104,642 423.567,33	25	508.109,772 423.537,176	30.587
25	508.109,772 423.537,176	26	508.111,281 423.522,099	15.152	26	508.111,281 423.522,099	27	508.110,677 423.504,609	17.5	27	508.110,677 423.504,609	28	508.110,677 423.494,659	9.95
28	508.110,677 423.494,659	29	508.100,719 423.486,517	12.863	29	508.100,719 423.486,517	30	508.088,348 423.481,994	13.172	30	508.088,348 423.481,994	31	508.070,243 423.477,471	18.661
31	508.070,243 423.477,471	32	508.047,915 423.464,505	25.82	32	508.047,915 423.464,505	33	508.034,815 423.446,973	21.886	33	508.034,815 423.446,973	34	508.031,698 423.430,776	16.494
34	508.031,698 423.430,776	35	508.027,647 423.403,056	28.014	35	508.027,647 423.403,056	36	508.025,25 423.384,05	19.157	36	508.025,25 423.384,05	37	508.034,101 423.355,379	30.006
37	508.034,101 423.355,379	38	508.037,181 423.341,808	13.916	38	508.037,181 423.341,808	39	508.079,92 423.350,51	43.616	39	508.079,92 423.350,51	40	508.123,84 423.354,26	44.08
40	508.123,84 423.354,26	41	508.158,954 423.357,506	35.264	41	508.158,954 423.357,506	42	508.180,641 423.365,376	23.071	42	508.180,641 423.365,376	43	508.281,17 423.407,95	109.172
43	508.281,17 423.407,95	44	508.358,11 423.484,62	108.619	44	508.358,11 423.484,62	45	508.331,77 423.528,46	51.144	45	508.331,77 423.528,46	46	508.289,62 423.505,61	47.945
46	508.289,62 423.505,61	47	508.270,56 423.498,92	20.2	47	508.270,56 423.498,92	48	508.254,87 423.486,58	19.961	48	508.254,87 423.486,58	49	508.231,31 423.483,15	23.808
49	508.231,31 423.483,15	50	508.209,489 423.483,454	21.823	50	508.209,489 423.483,454	51	508.189,93 423.499,18	25.097	51	508.189,93 423.499,18	52	508.171,94 423.502,95	18.381
52	508.171,94 423.502,95	53	508.152,74 423.512,92	21.634	53	508.152,74 423.512,92	54	508.159,75 423.538,85	26.861	54	508.159,75 423.538,85	55	508.213,56 423.559,18	57.522
55	508.213,56 423.559,18	56	508.228,88 423.577,26	23.698	56	508.228,88 423.577,26	57	508.233,94 423.583,24	7.834	57	508.233,94 423.583,24	58	508.254,59 423.606,81	31.336
58	508.254,59 423.606,81	59	508.277,7 423.626,76	30.53	59	508.277,7 423.626,76	60	508.272,85 423.643,13	17.073	60	508.272,85 423.643,13	61	508.261,55 423.636,61	13.046
61	508.261,55 423.636,61	62	508.216,98 423.651,14	46.879	62	508.216,98 423.651,14	63	508.236,633 423.679,706	34.674	63	508.236,633 423.679,706	64	508.176,24 423.727,23	76.849
64	508.176,24 423.727,23	65	508.194,96 423.741,27	23.4	65	508.194,96 423.741,27	66	508.227,84 423.745,36	33.133	66	508.227,84 423.745,36	67	508.244,64 423.723,94	27.222
67	508.244,64 423.723,94	68	508.279,62 423.705,2	39.684	68	508.279,62 423.705,2	69	508.308,53 423.714,17	30.27	69	508.308,53 423.714,17	70	508.359,66 423.729,82	53.471
70	508.359,66 423.729,82	71	508.365,77 423.743,3	14.8	71	508.365,77 423.743,3	72	508.344,99 423.751,01	22.164	72	508.344,99 423.751,01	73	508.338,68 423.785,87	35.426
73	508.338,68 423.785,87	74	508.384,97 423.801,9	48.987	74	508.384,97 423.801,9	75	508.399,94 423.830,64	32.405	75	508.399,94 423.830,64	76	508.389,174 423.929,16	99.106
76	508.389,174 423.929,16	77	508.390,465 423.958,018	28.887	77	508.390,465 423.958,018	78	508.386,07 423.973,63	16.219	78	508.386,07 423.973,63	79	508.289,65 423.952,62	98.683
79	508.289,65 423.952,62	80	508.256,01 423.975,74	40.819	80	508.256,01 423.975,74	81	508.275,81 424.000,877	31.999	81	508.275,81 424.000,877	82	508.288,25 424.016,67	20.104
82	508.288,25 424.016,67	83	508.319,54 424.115,81	103.961	83	508.319,54 424.115,81	1	508.343,119 424.147,262	39.309					

** Lungimile segmentelor sunt determinate în planul de proiecție Stereo 70 și sunt rotunjite la 1 milimetru.

*** Distanța dintre puncte este formată din segmente cumulate ce sunt mai mici decât valoarea 1 milimetru.

**DATE DESPRE IMOBILUL NR. 1523**

Oficiul de Cadastru și Publicitate Imobiliară ARGES
Biroul de Cadastru și Publicitate Imobiliară Campulung

A. Partea I. Descrierea imobilului

TEREN Extravilan

Adresa: Jud. Arges

Nr. Crt	Nr cadastral Nr. topografic	Suprafața* (mp)	Observații / Referințe
A1		Din acte: 4.600 Masurata: 2.849	Sector cadastral:21 Teren neimprejmuit;

B. Partea II. Proprietari și acte

Inscrieri privitoare la dreptul de proprietate și alte drepturi reale		Referințe
/		
Act Notarial nr. 2371, din 09/12/2015 emis de NP IONESCU CORNELIA (Certificat de mostenitor nr. 201/09.12.2015 eliberat de NP IONESCU CORNELIA; Titlu de proprietate nr.36332/03.03.1994 emis de CJPSDPAT ARGES);		
B1	Intabulare, drept de PROPRIETATE bun propriu , dobandit prin lesire Din Indiviziune, cota actuala 1/1, cota initiala 1/1 1) MANOLE GHEORGHE-ADRIAN	A1

C. Partea III. SARCINI .

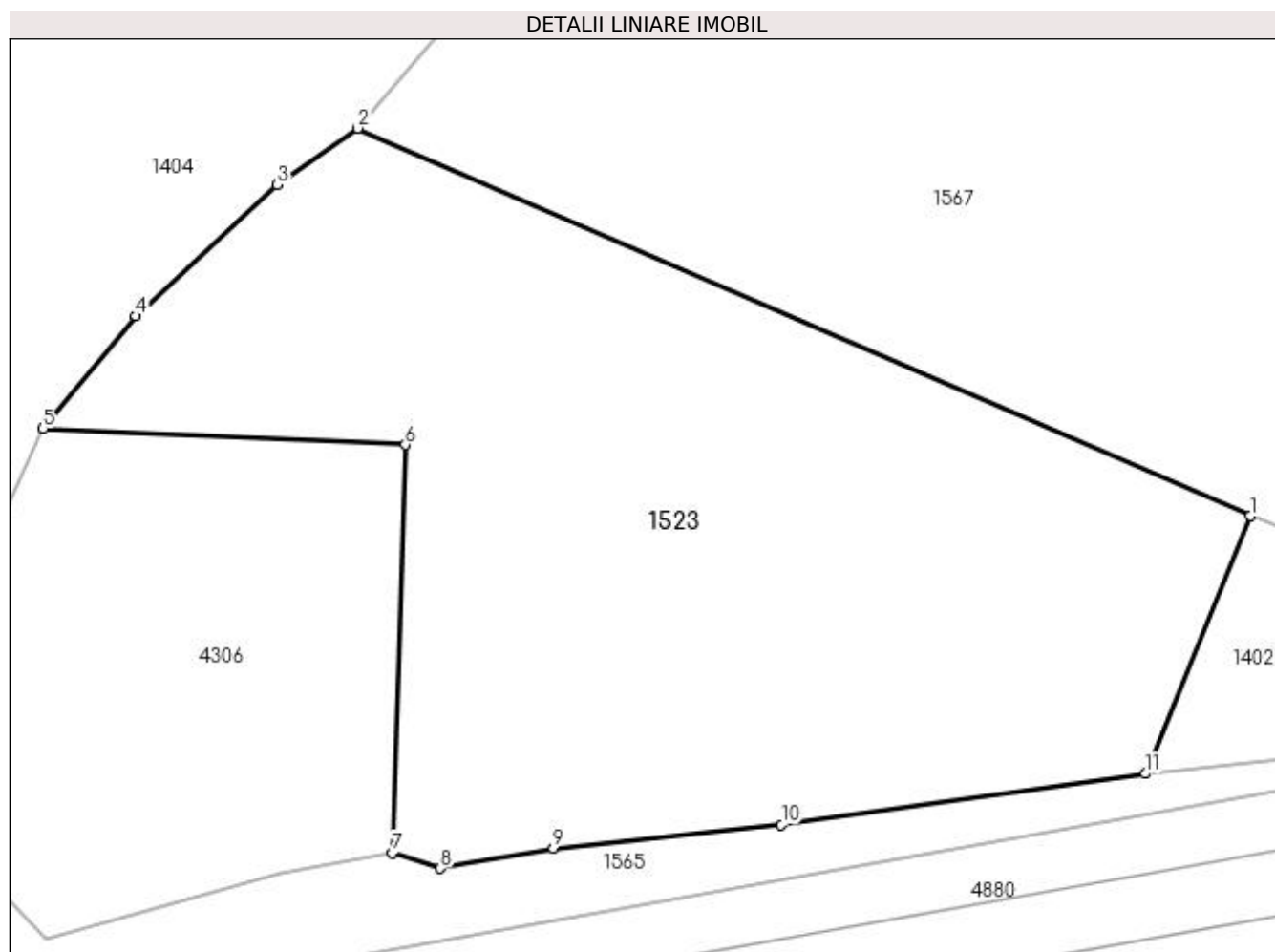
Inscrieri privind dezmembramintele dreptului de proprietate, drepturi reale de garanție și sarcini	Referințe
NU SUNT	

Anexa Nr. 1 La Partea I

Teren

Nr cadastral	Suprafața (mp)*	Observații / Referințe
	Din acte: 4.600 Masurata: 2.849	

* Suprafața este determinată în planul de proiecție Stereo 70.



Date referitoare la teren

Crt	Categorie folosință	Intravilan	Suprafața (mp)	Tarla	Parcelă	Nr. topo	Observații / Referințe
1	faneata	NU	2.849	38	666,667	-	Diferența de suprafață se regăsește în ID 2114; În act se regăsește T10 și P605

Lungime Segmente

1) Valorile lungimilor segmentelor sunt obținute din proiecție în plan.

Punct început	X / Y	Punct sfârșit	X / Y	Lungime segment (** (m)
1	507.760,211 422.049,827	2	507.690,52 422.080,09	75.978
2	507.690,52 422.080,09	3	507.684,239 422.075,704	7.661
3	507.684,239 422.075,704	4	507.673,201 422.065,427	15.082
4	507.673,201 422.065,427	5	507.665,946 422.056,655	11.383

Punct început	X / Y	Punct sfârșit	X / Y	Lungime segment (** (m)
5	507.665,946 422.056,655	6	507.694,246 422.055,385	28.328
6	507.694,246 422.055,385	7	507.693,209 422.023,53	31.872
7	507.693,209 422.023,53	8	507.696,98 422.022,31	3.963
8	507.696,98 422.022,31	9	507.705,78 422.023,898	8.942
9	507.705,78 422.023,898	10	507.723,597 422.025,7	17.908
10	507.723,597 422.025,7	11	507.752,031 422.029,697	28.714
11	507.752,031 422.029,697	1	507.760,211 422.049,827	21.729

** Lungimile segmentelor sunt determinate în planul de proiecție Stereo 70 și sunt rotunjite la 1 milimetru.

*** Distanța dintre puncte este formată din segmente cumulate ce sunt mai mici decât valoarea 1 milimetru.

**DATE DESPRE IMOBILUL NR. 1524**

Oficiul de Cadastru și Publicitate Imobiliară ARGES
Biroul de Cadastru și Publicitate Imobiliară Campulung

A. Partea I. Descrierea imobilului

TEREN Extravilan

Adresa: Jud. Arges

Nr. Crt	Nr cadastral Nr. topografic	Suprafața* (mp)	Observații / Referințe
A1		4.605	Sector cadastral:21 Teren imprejmuit;

Construcții

Crt	Nr cadastral Nr. topografic	Adresa	Observații / Referințe
A1.1		Jud. Arges	Nr. niveluri:1; S. construita la sol:66 mp; S. construita desfasurata:66 mp;
A1.2		Jud. Arges	Nr. niveluri:1; S. construita la sol:49 mp; S. construita desfasurata:49 mp;
A1.3		Jud. Arges	Nr. niveluri:1; S. construita la sol:17 mp; S. construita desfasurata:17 mp;

B. Partea II. Proprietari și acte

Inscrieri privitoare la dreptul de proprietate și alte drepturi reale		Referințe
/		
Act Normativ nr. 7, din 13/03/1996 emis de PARLAMENT (art. 13 alin. 15);		
B1	Inscrierea provizorie, drept de PROPRIETATE, dobandit prin Lege, cota actuala 1/1, cota initiala 1/1 1) COMUNA VALEA MARE PRAVAT , CIF:5010196	A1
Act Normativ nr. 7, din 13/03/1996 emis de PARLAMENT (art. 12 alin. 16);		
B2	Intabulare, drept de PROPRIETATE, dobandit prin Construire, cota actuala 1/1, cota initiala 1/1 1) VINTILA CATALIN , lipsă CNP	A1.1, A1.2, A1.3

C. Partea III. SARCINI .

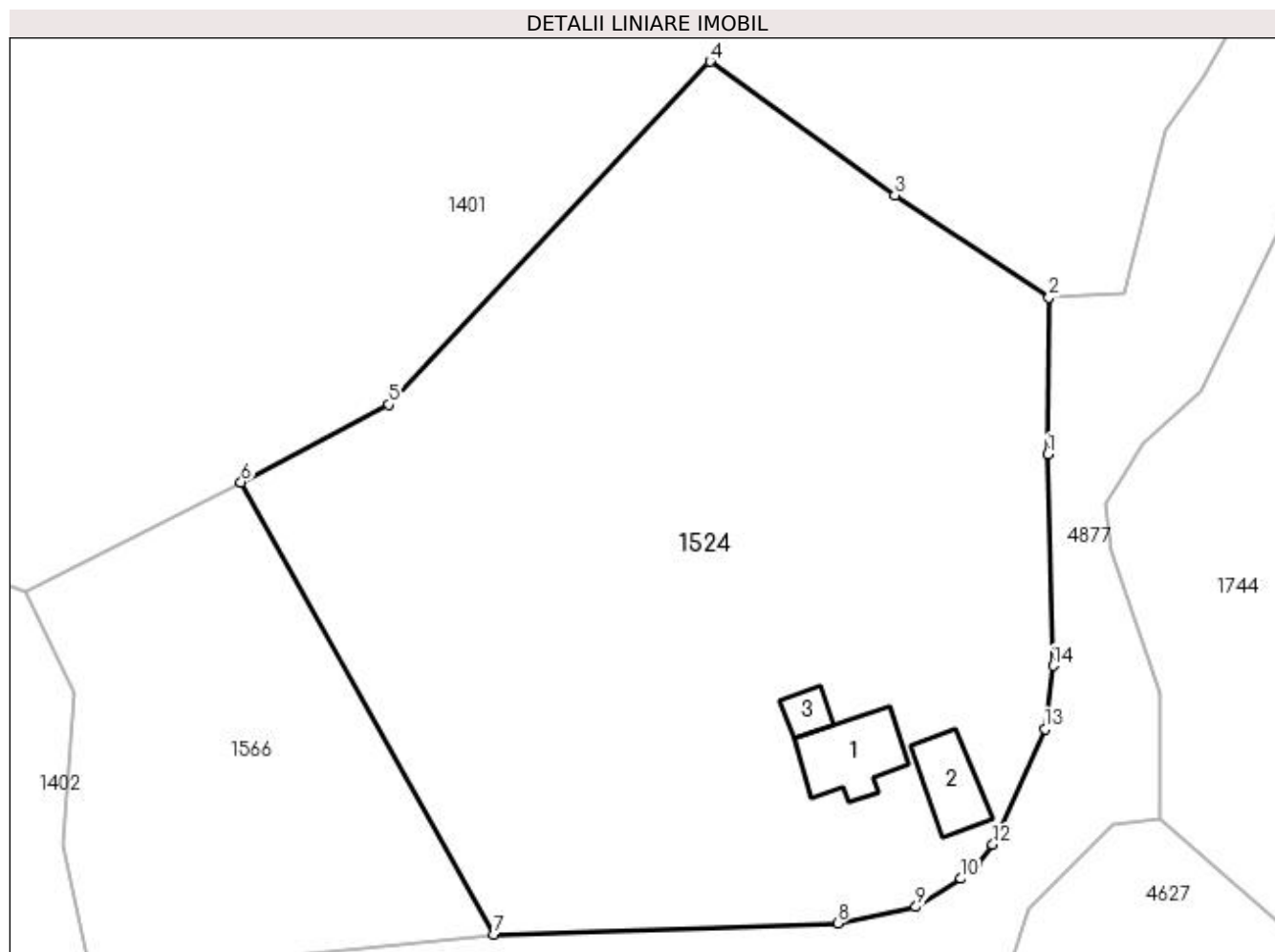
Inscrieri privind dezmembramintele dreptului de proprietate, drepturi reale de garanție și sarcini	Referințe
NU SUNT	

Anexa Nr. 1 La Partea I

Teren

Nr cadastral	Suprafața (mp)*	Observații / Referințe
	4.605	

* Suprafața este determinată în planul de proiecție Stereo 70.



Date referitoare la teren

Crt	Categorie folosință	Intra vilan	Suprafața (mp)	Tarla	Parcelă	Nr. topo	Observații / Referințe
1	curți constructii	NU	476	38	668,669	-	
2	faneata	NU	4.129	38	668,669	-	

Date referitoare la construcții

Crt	Număr	Destinație construcție	Supraf. (mp)	Situație juridică	Observații / Referințe
A1.1		construcții de locuințe	66	Cu acte	Nr. niveluri:1; S. construita la sol:66 mp; S. construita desfasurata:66 mp;
A1.2		construcții de locuințe	49	Cu acte	Nr. niveluri:1; S. construita la sol:49 mp; S. construita desfasurata:49 mp;
A1.3		construcții anexa	17	Cu acte	Nr. niveluri:1; S. construita la sol:17 mp; S. construita desfasurata:17 mp;

Lungime Segmente

1) Valorile lungimilor segmentelor sunt obținute din proiecție în plan.

Punct început	X / Y	Punct sfârșit	X / Y	Lungime segment (** (m))
1	507.945,089 422.092,815	2	507.945,178 422.108,183	15.368

Punct început	X / Y	Punct sfârșit	X / Y	Lungime segment (** (m)
2	507.945,178 422.108,183	3	507.930,066 422.118,186	18.123
3	507.930,066 422.118,186	4	507.911,961 422.131,274	22.34
4	507.911,961 422.131,274	5	507.880,467 422.097,675	46.052
5	507.880,467 422.097,675	6	507.866,016 422.090,084	16.323
6	507.866,016 422.090,084	7	507.890,8 422.045,786	50.76
7	507.890,8 422.045,786	8	507.924,473 422.046,9	33.691
8	507.924,473 422.046,9	9	507.932,152 422.048,48	7.84
9	507.932,152 422.048,48	10	507.936,571 422.051,249	5.215
10	507.936,571 422.051,249	11	507.938,156 422.052,703	2.151
11	507.938,156 422.052,703	12	507.939,674 422.054,582	2.416
12	507.939,674 422.054,582	13	507.944,771 422.065,919	12.43
13	507.944,771 422.065,919	14	507.945,581 422.072,102	6.236
14	507.945,581 422.072,102	1	507.945,089 422.092,815	20.719

** Lungimile segmentelor sunt determinate în planul de proiecție Stereo 70 și sunt rotunjite la 1 milimetru.

*** Distanța dintre puncte este formată din segmente cumulate ce sunt mai mici decât valoarea 1 milimetru.

**DATE DESPRE IMOBILUL NR. 1525**

Oficiul de Cadastru și Publicitate Imobiliară ARGES
Biroul de Cadastru și Publicitate Imobiliară Campulung

A. Partea I. Descrierea imobilului

TEREN Extravilan

Adresa: Jud. Arges

Nr. Crt	Nr cadastral Nr. topografic	Suprafața* (mp)	Observații / Referințe
A1		15.000	Sector cadastral:21 Teren neimprejmuit;

B. Partea II. Proprietari și acte

Inscrieri privitoare la dreptul de proprietate și alte drepturi reale		Referințe
/		
Act Normativ nr. 7, din 13/03/1996 emis de PARLAMENT (art. 13 alin. 15);		
B1	Inscrierea provizorie, drept de PROPRIETATE, dobandit prin Lege, cota actuala 1/1, cota initiala 1/1 1) COMUNA VALEA MARE PRAVAT, CIF:5010196	A1

C. Partea III. SARCINI .

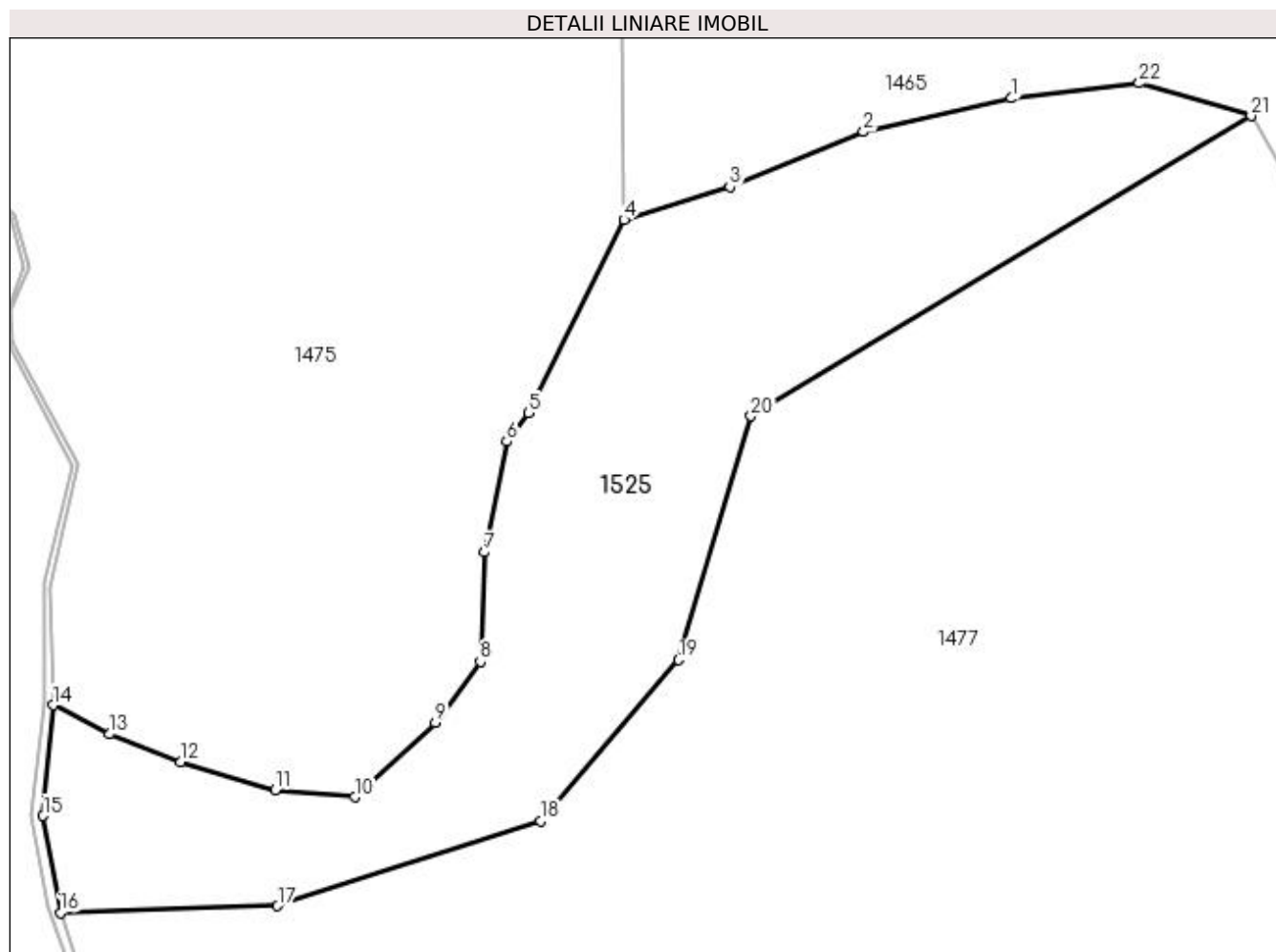
Inscrieri privind dezmembramintele dreptului de proprietate, drepturi reale de garanție și sarcini	Referințe
NU SUNT	

Anexa Nr. 1 La Partea I

Teren

Nr cadastral	Suprafața (mp)*	Observații / Referințe
	15.000	

* Suprafața este determinată în planul de proiecție Stereo 70.



Date referitoare la teren

Crt	Categorie folosință	Intra vilan	Suprafața (mp)	Tarla	Parcelă	Nr. topo	Observații / Referințe
1	padure	NU	15.000	41	699	-	

Lungime Segmente

1) Valorile lungimilor segmentelor sunt obținute din proiecție în plan.

Punct început	X / Y	Punct sfârșit	X / Y	Lungime segment (** (m)
1	508.045,602 425.013,228	2	508.009,173 425.004,959	37.356
3	507.976,21 424.991,366	4	507.950,211 424.983,33	27.213
5	507.926,733 424.935,778	6	507.921,337 424.928,805	8.817
7	507.915,898 424.901,553	8	507.914,841 424.874,59	26.984
9	507.903,764 424.859,609	10	507.883,925 424.841,287	27.005

Punct început	X / Y	Punct sfârșit	X / Y	Lungime segment (** (m)
2	508.009,173 425.004,959	3	507.976,21 424.991,366	35.656
4	507.950,211 424.983,33	5	507.926,733 424.935,778	53.032
6	507.921,337 424.928,805	7	507.915,898 424.901,553	27.789
8	507.914,841 424.874,59	9	507.903,764 424.859,609	18.631
10	507.883,925 424.841,287	11	507.864,388 424.843,095	19.62

Punct început	X / Y	Punct sfârșit	X / Y	Lungime segment (** (m)
11	507.864,388 424.843,095	12	507.841,101 424.850,034	24.299
13	507.823,556 424.856,798	14	507.809,756 424.863,926	15.532
15	507.807,267 424.836,698	16	507.811,536 424.812,895	24.183
17	507.864,95 424.814,527	18	507.929,676 424.835,458	68.026
19	507.963,677 424.875,099	20	507.981,466 424.934,988	62.475
21	508.104,54 425.008,851	22	508.077,023 425.016,905	28.671

Punct început	X / Y	Punct sfârșit	X / Y	Lungime segment (** (m)
12	507.841,101 424.850,034	13	507.823,556 424.856,798	18.804
14	507.809,756 424.863,926	15	507.807,267 424.836,698	27.342
16	507.811,536 424.812,895	17	507.864,95 424.814,527	53.439
18	507.929,676 424.835,458	19	507.963,677 424.875,099	52.225
20	507.981,466 424.934,988	21	508.104,54 425.008,851	143.537
22	508.077,023 425.016,905	1	508.045,602 425.013,228	31.635

** Lungimile segmentelor sunt determinate în planul de proiecție Stereo 70 și sunt rotunjite la 1 milimetru.

*** Distanța dintre puncte este formată din segmente cumulate ce sunt mai mici decât valoarea 1 milimetru.

**DATE DESPRE IMOBILUL NR. 1526**

Oficiul de Cadastru și Publicitate Imobiliară ARGES
Biroul de Cadastru și Publicitate Imobiliară Campulung

A. Partea I. Descrierea imobilului

TEREN Extravilan

Adresa: Jud. Arges

Nr. Crt	Nr cadastral Nr. topografic	Suprafața* (mp)	Observații / Referințe
A1		4.500	Sector cadastral:21 Teren neimprejmuit;

B. Partea II. Proprietari și acte

Inscrieri privitoare la dreptul de proprietate și alte drepturi reale		Referințe
/		
Act Administrativ nr. 3039, din 28/05/2003 emis de CJPSDPAT ARGES;		
B1	Intabulare, drept de PROPRIETATE, dobandit prin Lege, cota actuala 1/1, cota initiala 1/1 1) VĂLEANU CORNELIA	A1

C. Partea III. SARCINI .

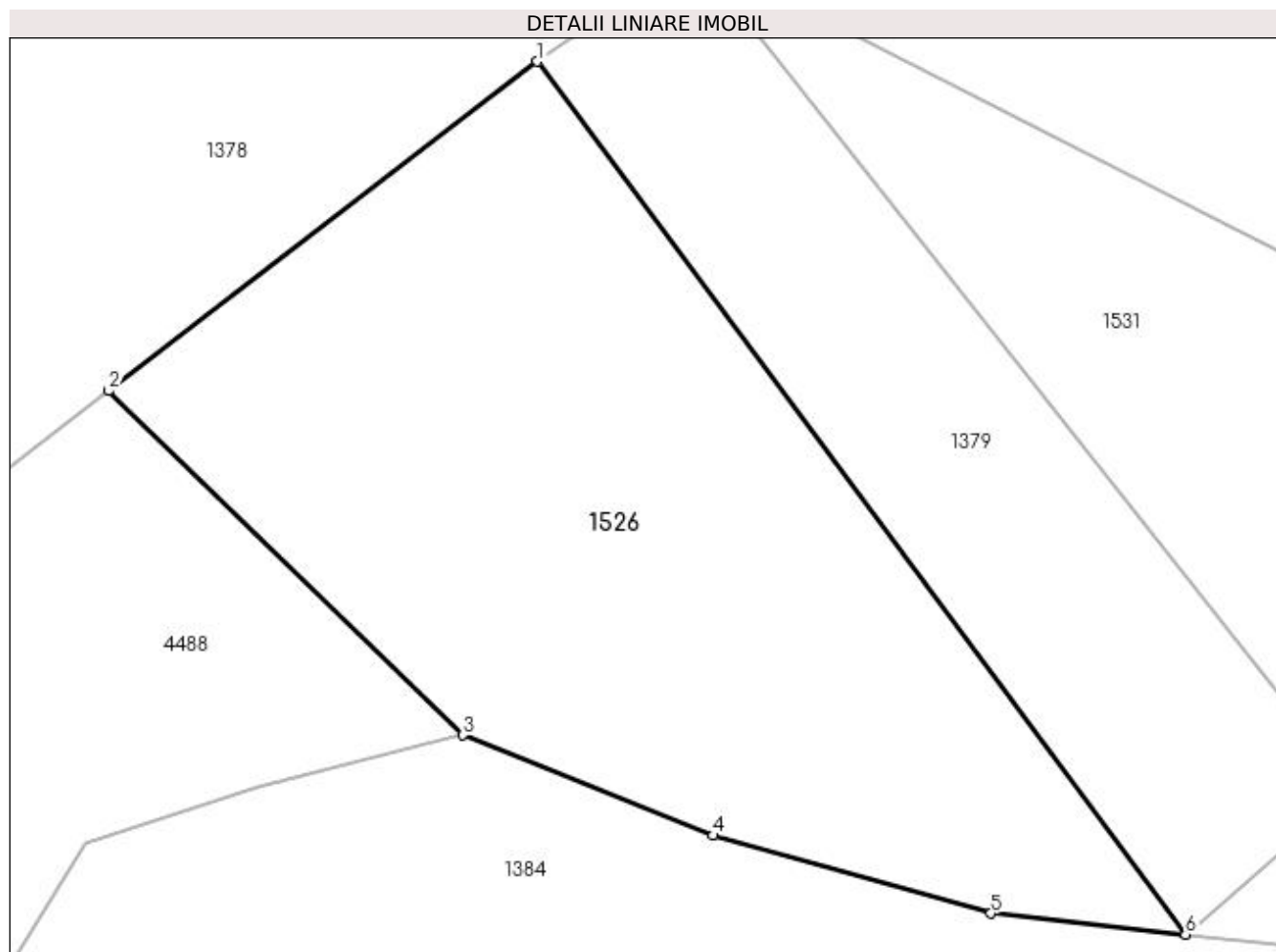
Inscrieri privind dezmembramintele dreptului de proprietate, drepturi reale de garanție și sarcini	Referințe
NU SUNT	

Anexa Nr. 1 La Partea I

Teren

Nr cadastral	Suprafața (mp)*	Observații / Referințe
	4.500	

* Suprafața este determinată în planul de proiecție Stereo 70.



Date referitoare la teren

Crt	Categorie folosință	Intra vilan	Suprafața (mp)	Tarla	Parcelă	Nr. topo	Observații / Referințe
1	padure	NU	4.500	41	696	-	UP IV si UA 9C

Lungime Segmente

1) Valorile lungimilor segmentelor sunt obținute din proiecție în plan.

Punct început	X / Y	Punct sfârșit	X / Y	Lungime segment (** (m)
1	508.406,031 424.252,915	2	508.360,499 424.217,948	57.41
2	508.360,499 424.217,948	3	508.398,116 424.181,386	52.458
3	508.398,116 424.181,386	4	508.424,669 424.170,729	28.612
4	508.424,669 424.170,729	5	508.454,231 424.162,447	30.7
5	508.454,231 424.162,447	6	508.474,889 424.160,225	20.777

Punct început	X / Y	Punct sfârșit	X / Y	Lungime segment (** (m)
6	508.474,889 424.160,225	1	508.406,031 424.252,915	115.468

** Lungimile segmentelor sunt determinate în planul de proiecție Stereo 70 și sunt rotunjite la 1 milimetru.

*** Distanța dintre puncte este formată din segmente cumulate ce sunt mai mici decât valoarea 1 milimetru.

**DATE DESPRE IMOBILUL NR. 1527**

Oficiul de Cadastru și Publicitate Imobiliară ARGES
Biroul de Cadastru și Publicitate Imobiliară Campulung

A. Partea I. Descrierea imobilului

TEREN Extravilan

Adresa: Jud. Arges

Nr. Crt	Nr cadastral Nr. topografic	Suprafața* (mp)	Observații / Referințe
A1		18.048	Sector cadastral:21 Teren neimprejmuit;

B. Partea II. Proprietari și acte

Inscrieri privitoare la dreptul de proprietate și alte drepturi reale		Referințe
/		
Act Normativ nr. 7, din 13/03/1996 emis de PARLAMENT (art. 13 alin. 15);		
B1	Inscrierea provizorie, drept de PROPRIETATE, dobandit prin Lege, cota actuala 1/1, cota initiala 1/1 1) COMUNA VALEA MARE PRAVAT, CIF:5010196	A1

C. Partea III. SARCINI .

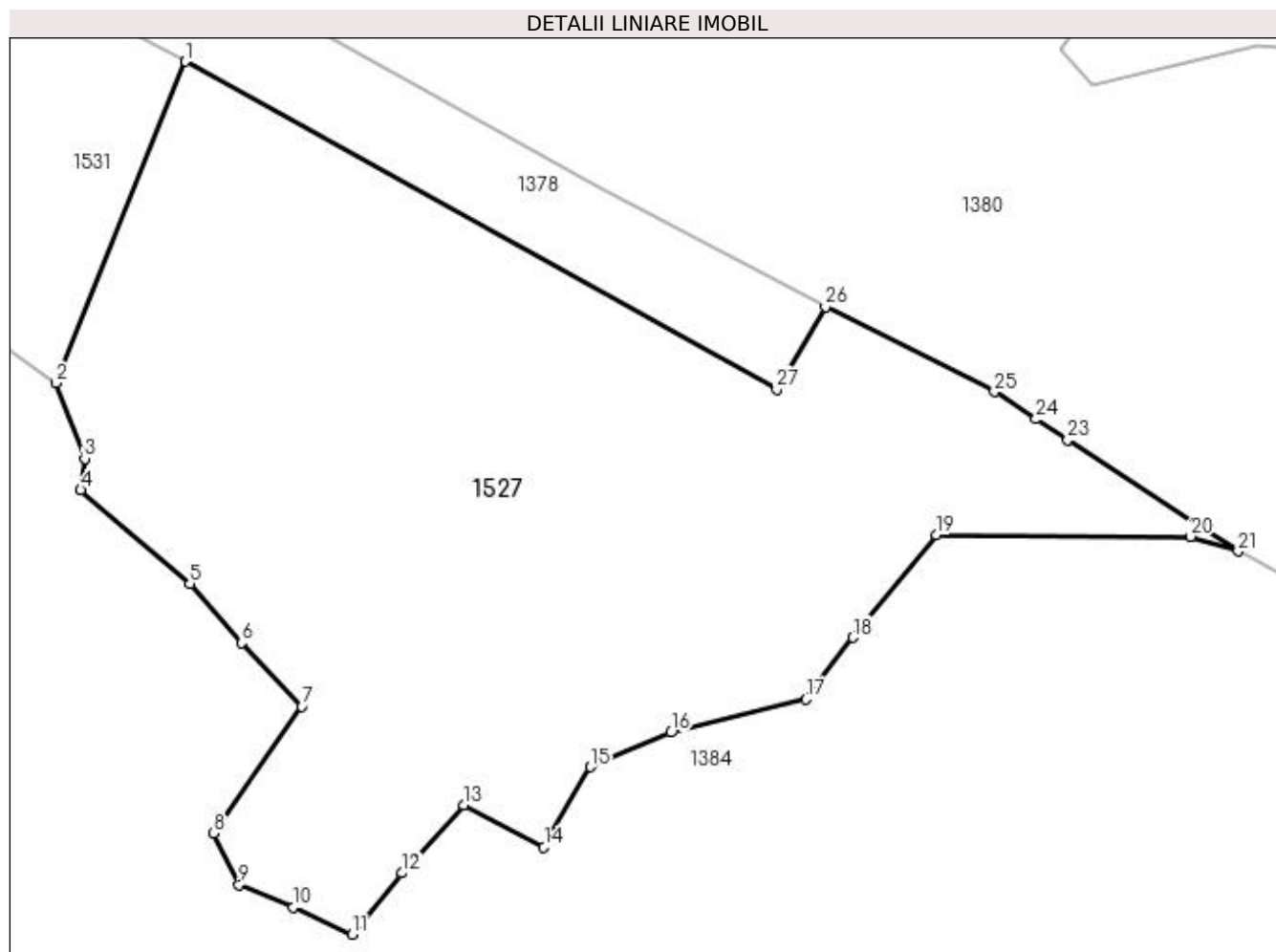
Inscrieri privind dezmembramintele dreptului de proprietate, drepturi reale de garanție și sarcini	Referințe
NU SUNT	

Anexa Nr. 1 La Partea I

Teren

Nr cadastral	Suprafața (mp)*	Observații / Referințe
	18.048	

* Suprafața este determinată în planul de proiecție Stereo 70.



Date referitoare la teren

Crt	Categorie folosință	Intravilan	Suprafața (mp)	Tarla	Parcelă	Nr. topo	Observații / Referințe
1	padure	NU	18.048	41	696	-	

Lungime Segmente

1) Valorile lungimilor segmentelor sunt obținute din proiecție în plan.

Punct început	X / Y	Punct sfârșit	X / Y	Lungime segment (** (m)
1	508.544,258 424.201,628	2	508.518,22 424.136,919	69.751
3	508.523,997 424.121,665	4	508.523,205 424.115,365	6.35
5	508.545,182 424.096,471	6	508.555,561 424.084,574	15.788
7	508.567,756 424.071,764	8	508.549,996 424.046,198	31.129
9	508.555,058 424.035,838	10	508.566,052 424.031,331	11.882

Punct început	X / Y	Punct sfârșit	X / Y	Lungime segment (** (m)
2	508.518,22 424.136,919	3	508.523,997 424.121,665	16.311
4	508.523,205 424.115,365	5	508.545,182 424.096,471	28.982
6	508.555,561 424.084,574	7	508.567,756 424.071,764	17.687
8	508.549,996 424.046,198	9	508.555,058 424.035,838	11.531
10	508.566,052 424.031,331	11	508.577,921 424.025,865	13.067

Punct început	X / Y	Punct sfârșit	X / Y	Lungime segment (** (m)
11	508.577,921 424.025,865	12	508.587,901 424.038,231	15.891
13	508.600,371 424.051,856	14	508.616,493 424.043,454	18.18
15	508.625,909 424.059,569	16	508.642,127 424.066,521	17.645
17	508.669,356 424.073,214	18	508.678,8 424.085,631	15.6
19	508.695,576 424.106,306	20	508.746,814 424.105,964	51.239
21	508.756,389 424.103,037	22	508.748,638 424.108,091	9.253
23	508.722,016 424.125,447	24	508.715,673 424.129,621	7.593
25	508.707,294 424.135,135	26	508.673,245 424.152,248	38.108
27	508.663,411 424.135,562	1	508.544,258 424.201,628	136.243

Punct început	X / Y	Punct sfârșit	X / Y	Lungime segment (** (m)
12	508.587,901 424.038,231	13	508.600,371 424.051,856	18.47
14	508.616,493 424.043,454	15	508.625,909 424.059,569	18.664
16	508.642,127 424.066,521	17	508.669,356 424.073,214	28.04
18	508.678,8 424.085,631	19	508.695,576 424.106,306	26.625
20	508.746,814 424.105,964	21	508.756,389 424.103,037	10.012
22	508.748,638 424.108,091	23	508.722,016 424.125,447	31.78
24	508.715,673 424.129,621	25	508.707,294 424.135,135	10.031
26	508.673,245 424.152,248	27	508.663,411 424.135,562	19.368

** Lungimile segmentelor sunt determinate în planul de proiecție Stereo 70 și sunt rotunjite la 1 milimetru.

*** Distanța dintre puncte este formată din segmente cumulate ce sunt mai mici decât valoarea 1 milimetru.

**DATE DESPRE IMOBILUL NR. 1528**

Oficiul de Cadastru și Publicitate Imobiliară ARGES
Biroul de Cadastru și Publicitate Imobiliară Campulung

A. Partea I. Descrierea imobilului

TEREN Extravilan

Adresa: Jud. Arges

Nr. Crt	Nr cadastral Nr. topografic	Suprafața* (mp)	Observații / Referințe
A1		1.327	Sector cadastral:21 Teren neimprejmuit;

B. Partea II. Proprietari și acte

Inscrieri privitoare la dreptul de proprietate și alte drepturi reale		Referințe
/		
Act Normativ nr. 7, din 13/03/1996 emis de PARLAMENT (art. 13 alin. 15);		
B1	Inscrierea provizorie, drept de PROPRIETATE, dobandit prin Lege, cota actuala 1/1, cota initiala 1/1 1) COMUNA VALEA MARE PRAVAT, CIF:5010196	A1

C. Partea III. SARCINI .

Inscrieri privind dezmembramintele dreptului de proprietate, drepturi reale de garanție și sarcini	Referințe
NU SUNT	

Punct început	X / Y	Punct sfârşit	X / Y	Lungime segment (** (m))
11	506.956,133 422.349,587	12	506.946,962 422.328,529	22.968
13	506.943,292 422.315,27	14	506.946,64 422.283,34	32.105
15	506.946,96 422.280,15	16	506.947,27 422.273,95	6.208
17	506.949,51 422.243,79	18	506.950,58 422.228,03	15.796
19	506.952,65 422.221,55	20	506.951,62 422.208,51	13.081
21	506.948,16 422.197,57	22	506.942,99 422.185,5	13.131
23	506.936,1 422.175,75	24	506.934,65 422.174,59	1.857
25	506.928,311 422.164,07	26	506.920,368 422.152,935	13.678
27	506.902,353 422.114,641	28	506.905,891 422.114,401	3.546
29	506.924,116 422.149,529	30	506.924,841 422.149,957	0.842
31	506.927,313 422.153,688	32	506.929,755 422.158,071	5.017
33	506.933,182 422.163,284	34	506.939,227 422.172,14	10.722
35	506.941,167 422.171,517	36	506.952,817 422.192,5	24.0

Punct început	X / Y	Punct sfârşit	X / Y	Lungime segment (** (m))
12	506.946,962 422.328,529	13	506.943,292 422.315,27	13.758
14	506.946,64 422.283,34	15	506.946,96 422.280,15	3.206
16	506.947,27 422.273,95	17	506.949,51 422.243,79	30.243
18	506.950,58 422.228,03	19	506.952,65 422.221,55	6.803
20	506.951,62 422.208,51	21	506.948,16 422.197,57	11.474
22	506.942,99 422.185,5	23	506.936,1 422.175,75	11.939
24	506.934,65 422.174,59	25	506.928,311 422.164,07	12.282
26	506.920,368 422.152,935	27	506.902,353 422.114,641	42.32
28	506.905,891 422.114,401	29	506.924,116 422.149,529	39.574
30	506.924,841 422.149,957	31	506.927,313 422.153,688	4.476
32	506.929,755 422.158,071	33	506.933,182 422.163,284	6.239
34	506.939,227 422.172,14	35	506.941,167 422.171,517	2.038
36	506.952,817 422.192,5	1	506.967,127 422.213,33	25.272

** Lungimile segmentelor sunt determinate în planul de proiecţie Stereo 70 şi sunt rotunjite la 1 milimetru.

*** Distanţa dintre puncte este formată din segmente cumulate ce sunt mai mici decât valoarea 1 milimetru.

**DATE DESPRE IMOBILUL NR. 1529**

Oficiul de Cadastru și Publicitate Imobiliară ARGES
Biroul de Cadastru și Publicitate Imobiliară Campulung

A. Partea I. Descrierea imobilului

TEREN Extravilan

Adresa: Jud. Arges

Nr. Crt	Nr cadastral Nr. topografic	Suprafața* (mp)	Observații / Referințe
A1		1.746	Sector cadastral:21 Teren neimprejmuit;

B. Partea II. Proprietari și acte

Inscrieri privitoare la dreptul de proprietate și alte drepturi reale		Referințe
/		
Act Normativ nr. 7, din 13/03/1996 emis de PARLAMENT (art. 13 alin. 15);		
B1	Inscrierea provizorie, drept de PROPRIETATE, dobandit prin Lege, cota actuala 1/1, cota initiala 1/1 1) COMUNA VALEA MARE PRAVAT, CIF:5010196	A1

C. Partea III. SARCINI .

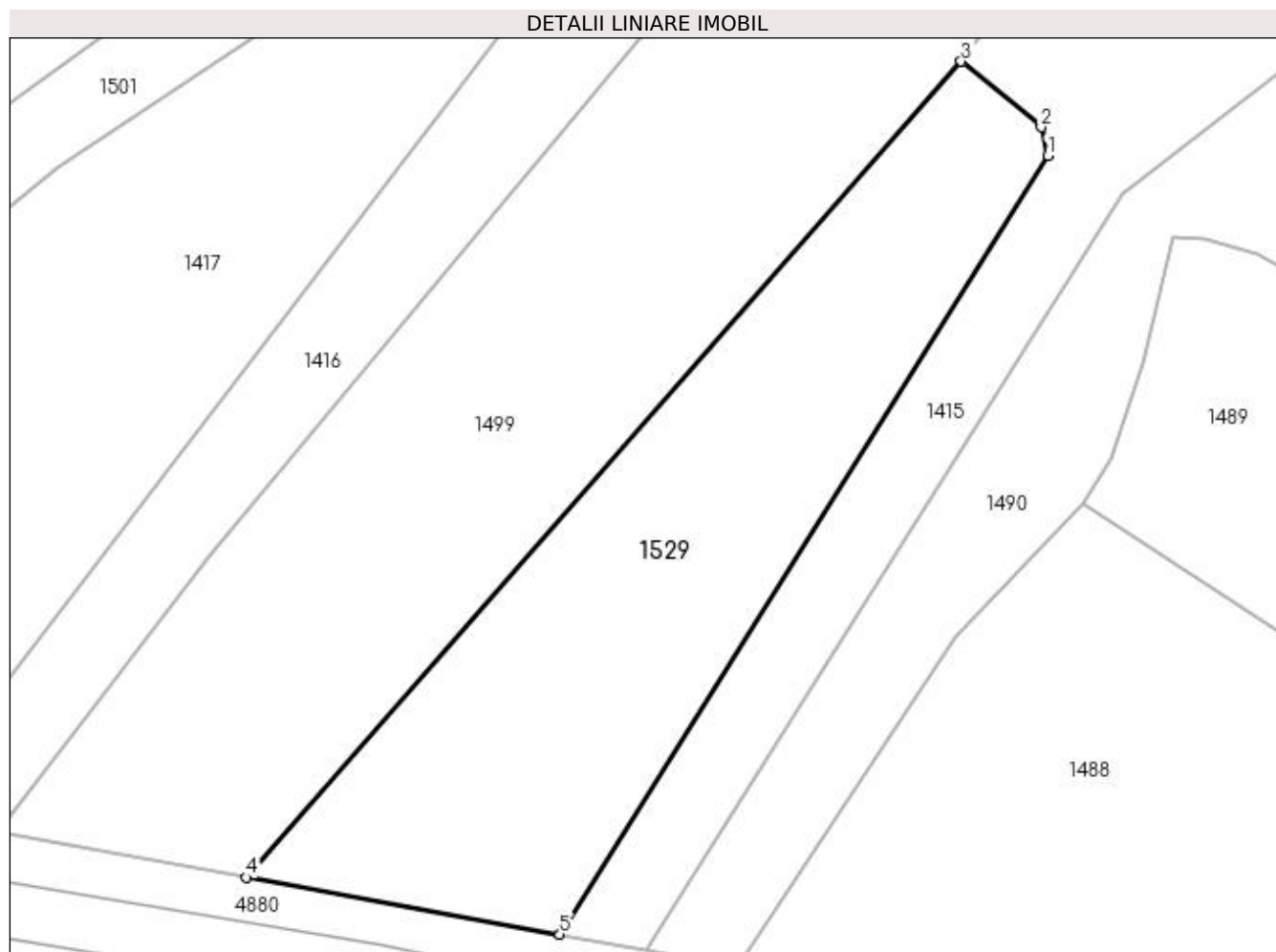
Inscrieri privind dezmembramintele dreptului de proprietate, drepturi reale de garanție și sarcini	Referințe
NU SUNT	

Anexa Nr. 1 La Partea I

Teren

Nr cadastral	Suprafața (mp)*	Observații / Referințe
	1.746	

* Suprafața este determinată în planul de proiecție Stereo 70.



Date referitoare la teren

Crt	Categorie folosință	Intra vilan	Suprafața (mp)	Tarla	Parcelă	Nr. topo	Observații / Referințe
1	pasune	NU	1.746	38	646	-	

Lungime Segmente

1) Valorile lungimilor segmentelor sunt obținute din proiecție în plan.

Punct început	X / Y	Punct sfârșit	X / Y	Lungime segment (** (m)
1	507.165,11 422.162,19	2	507.164,51 422.164,814	2.692
2	507.164,51 422.164,814	3	507.157,14 422.170,857	9.531
3	507.157,14 422.170,857	4	507.091,278 422.095,684	99.944
4	507.091,278 422.095,684	5	507.120,14 422.090,442	29.334
5	507.120,14 422.090,442	1	507.165,11 422.162,19	84.676

**** Lungimile segmentelor sunt determinate în planul de proiecţie Stereo 70 şi sunt rotunjite la 1 milimetru.**

***** Distanţa dintre puncte este formată din segmente cumulate ce sunt mai mici decât valoarea 1 milimetru.**

**DATE DESPRE IMOBILUL NR. 1530**

Oficiul de Cadastru și Publicitate Imobiliară ARGES
Biroul de Cadastru și Publicitate Imobiliară Campulung

A. Partea I. Descrierea imobilului

TEREN Extravilan

Adresa: Jud. Arges

Nr. Crt	Nr cadastral Nr. topografic	Suprafața* (mp)	Observații / Referințe
A1		9.718	Sector cadastral:21 Teren neimprejmuit;

B. Partea II. Proprietari și acte

Inscrieri privitoare la dreptul de proprietate și alte drepturi reale	Referințe
/	
Act Normativ nr. 7, din 13/03/1996 emis de PARLAMENT (art. 13 alin. 15);	
B1	A1
1) COMUNA VALEA MARE PRAVAT, CIF:5010196	

C. Partea III. SARCINI .

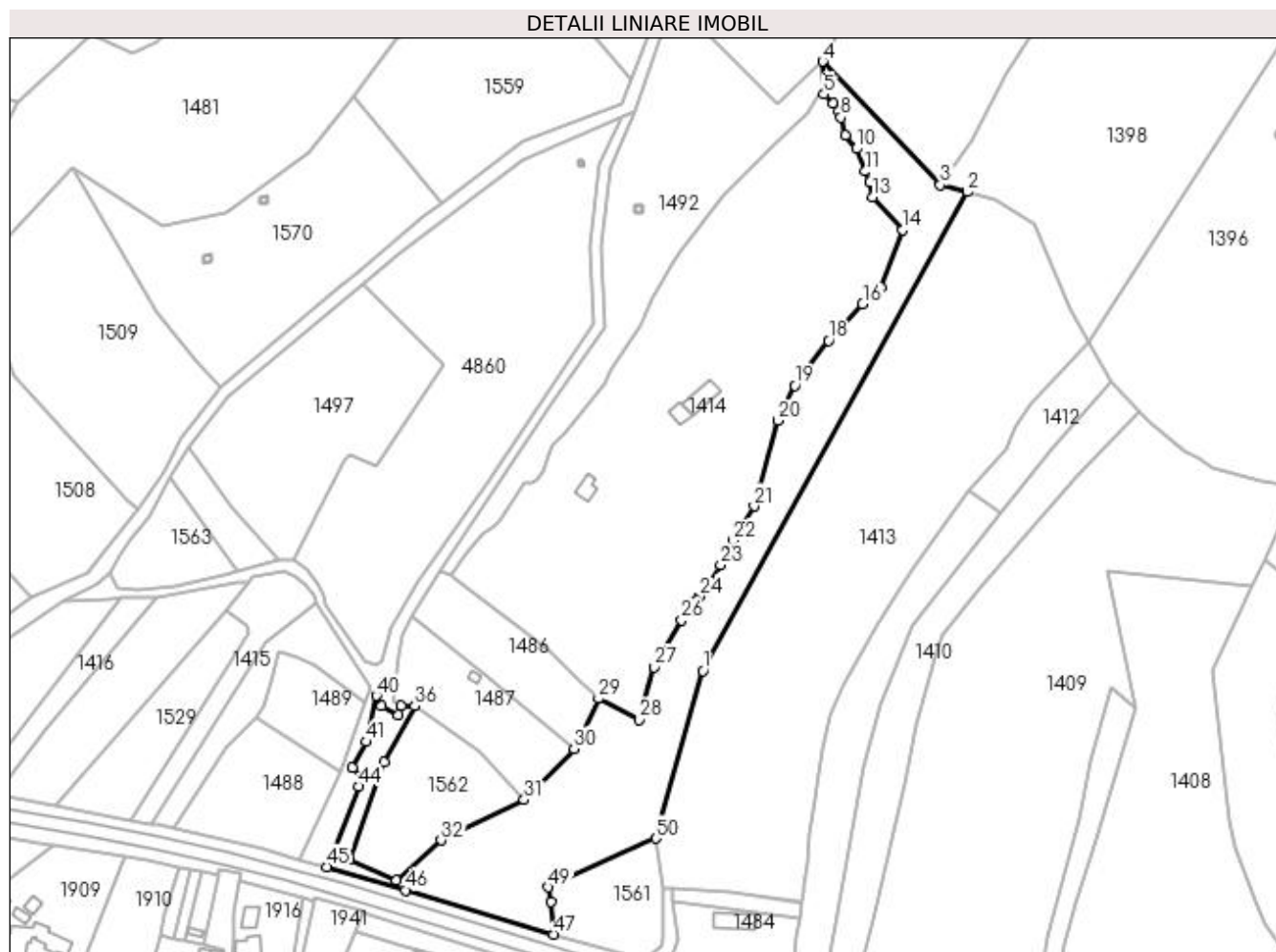
Inscrieri privind dezmembramintele dreptului de proprietate, drepturi reale de garanție și sarcini	Referințe
NU SUNT	

Anexa Nr. 1 La Partea I

Teren

Nr cadastral	Suprafața (mp)*	Observații / Referințe
	9.718	

* Suprafața este determinată în planul de proiecție Stereo 70.



Date referitoare la teren

Crt	Categorie folosință	Intravilan	Suprafața (mp)	Tarla	Parcelă	Nr. topo	Observații / Referințe
1	pașune	NU	9.718	38	648	-	Pășune împădurită

Lungime Segmente

1) Valorile lungimilor segmentelor sunt obținute din proiecție în plan.

Punct început	X / Y	Punct sfârșit	X / Y	Lungime segment	Punct început	X / Y	Punct sfârșit	X / Y	Lungime segment	Punct început	X / Y	Punct sfârșit	X / Y	Lungime segment
1	507.339,983 422.147,669	2	507.441,641 422.331,543	210.105	2	507.441,641 422.331,543	3	507.431,216 422.334,244	10.769	3	507.431,216 422.334,244	4	507.386,058 422.381,669	65.486
4	507.386,058 422.381,669	5	507.386,483 422.369,009	12.667	5	507.386,483 422.369,009	6	507.390,202 422.365,536	5.088	6	507.390,202 422.365,536	7	507.392,162 422.362,601	3.529
7	507.392,162 422.362,601	8	507.392,981 422.360,207	2.53	8	507.392,981 422.360,207	9	507.394,59 422.353,179	7.21	9	507.394,59 422.353,179	10	507.398,953 422.348,216	6.608
10	507.398,953 422.348,216	11	507.402,294 422.339,477	9.356	11	507.402,294 422.339,477	12	507.404,135 422.335,275	4.588	12	507.404,135 422.335,275	13	507.405,132 422.329,682	5.681
13	507.405,132 422.329,682	14	507.416,761 422.316,979	17.222	14	507.416,761 422.316,979	15	507.408,279 422.294,933	23.621	15	507.408,279 422.294,933	16	507.401,408 422.288,595	9.348
16	507.401,408 422.288,595	17	507.393,526 422.280,717	11.144	17	507.393,526 422.280,717	18	507.388,301 422.274,517	8.108	18	507.388,301 422.274,517	19	507.375,355 422.257,188	21.631

Punct început	X / Y	Punct sfârșit	X / Y	Lungime segment	Punct început	X / Y	Punct sfârșit	X / Y	Lungime segment	Punct început	X / Y	Punct sfârșit	X / Y	Lungime segment
19	507.375,355 422.257,188	20	507.368,768 422.243,75	14.966	20	507.368,768 422.243,75	21	507.359,725 422.210,916	34.057	21	507.359,725 422.210,916	22	507.351,7 422.197,685	15.474
22	507.351,7 422.197,685	23	507.346,8 422.188,261	10.622	23	507.346,8 422.188,261	24	507.338,815 422.176,242	14.43	24	507.338,815 422.176,242	25	507.337,539 422.174,56	2.111
25	507.337,539 422.174,56	26	507.331,858 422.167,065	9.405	26	507.331,858 422.167,065	27	507.321,34 422.149,083	20.832	27	507.321,34 422.149,083	28	507.315,655 422.128,969	20.902
28	507.315,655 422.128,969	29	507.299,84 422.137,012	17.743	29	507.299,84 422.137,012	30	507.290,465 422.117,759	21.414	30	507.290,465 422.117,759	31	507.271,277 422.098,123	27.455
31	507.271,277 422.098,123	32	507.239,329 422.082,631	35.506	32	507.239,329 422.082,631	33	507.222,301 422.067,25	22.946	33	507.222,301 422.067,25	34	507.204,164 422.075,136	19.777
34	507.204,164 422.075,136	35	507.217,558 422.112,484	39.677	35	507.217,558 422.112,484	36	507.229,306 422.134,142	24.639	36	507.229,306 422.134,142	37	507.224,004 422.134,116	5.302
37	507.224,004 422.134,116	38	507.222,976 422.130,791	3.48	38	507.222,976 422.130,791	39	507.216,581 422.134,084	7.193	39	507.216,581 422.134,084	40	507.214,597 422.138,114	4.492
40	507.214,597 422.138,114	41	507.210,683 422.120,415	18.127	41	507.210,683 422.120,415	42	507.205,436 422.110,368	11.335	42	507.205,436 422.110,368	43	507.209,359 422.106,79	5.31
43	507.209,359 422.106,79	44	507.207,836 422.103,243	3.86	44	507.207,836 422.103,243	45	507.195,482 422.072,356	33.266	45	507.195,482 422.072,356	46	507.225,646 422.063,433	31.456
46	507.225,646 422.063,433	47	507.282,659 422.046,465	59.484	47	507.282,659 422.046,465	48	507.281,715 422.059,04	12.61	48	507.281,715 422.059,04	49	507.280,674 422.064,637	5.693
49	507.280,674 422.064,637	50	507.321,997 422.083,294	45.34	50	507.321,997 422.083,294	1	507.339,983 422.147,669	66.84					

** Lungimile segmentelor sunt determinate în planul de proiecție Stereo 70 și sunt rotunjite la 1 milimetru.

*** Distanța dintre puncte este formată din segmente cumulate ce sunt mai mici decât valoarea 1 milimetru.

**DATE DESPRE IMOBILUL NR. 1531**

Oficiul de Cadastru și Publicitate Imobiliară ARGES
Biroul de Cadastru și Publicitate Imobiliară Campulung

A. Partea I. Descrierea imobilului

TEREN Extravilan

Adresa: Jud. Arges

Nr. Crt	Nr cadastral Nr. topografic	Suprafața* (mp)	Observații / Referințe
A1		5.000	Sector cadastral:21 Teren neimprejmuit;

B. Partea II. Proprietari și acte

Inscrieri privitoare la dreptul de proprietate și alte drepturi reale		Referințe
/		
Act Administrativ nr. 3041, din 02/05/2003 emis de CJPSDPAT ARGES;		
B1	Intabulare, drept de PROPRIETATE, dobandit prin Lege, cota actuala 1/1, cota initiala 1/1 1) TABACU MARIA , lipsă CNP 2) MANOLE VIORICA , lipsă CNP	A1

C. Partea III. SARCINI .

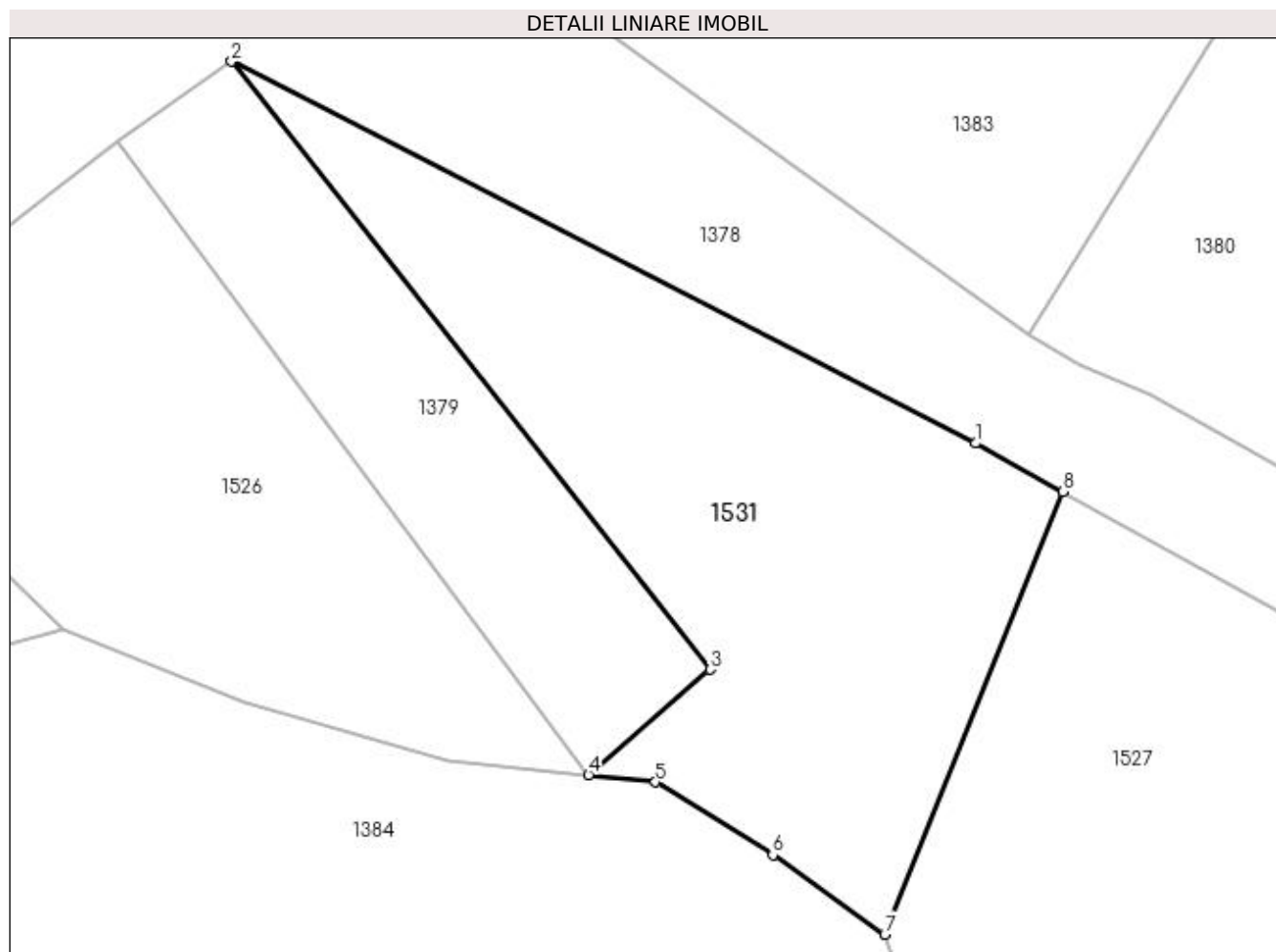
Inscrieri privind dezmembramintele dreptului de proprietate, drepturi reale de garanție și sarcini	Referințe
NU SUNT	

Anexa Nr. 1 La Partea I

Teren

Nr cadastral	Suprafața (mp)*	Observații / Referințe
	5.000	

* Suprafața este determinată în planul de proiecție Stereo 70.



Date referitoare la teren

Crt	Categorie folosință	Intra vilan	Suprafața (mp)	Tarla	Parcelă	Nr. topo	Observații / Referințe
1	padure	NU	5.000	41	696	-	În act se regăsește UP VI și UA 9C

Lungime Segmente

1) Valorile lungimilor segmentelor sunt obținute din proiecție în plan.

Punct început	X / Y	Punct sfârșit	X / Y	Lungime segment (** (m)
1	508.531,472 424.208,717	2	508.422,657 424.264,53	122.294
2	508.422,657 424.264,53	3	508.492,675 424.175,625	113.166
3	508.492,675 424.175,625	4	508.474,889 424.160,225	23.527
4	508.474,889 424.160,225	5	508.484,686 424.159,171	9.854
5	508.484,686 424.159,171	6	508.501,843 424.148,509	20.2

Punct început	X / Y	Punct sfârșit	X / Y	Lungime segment (** (m)
6	508.501,843 424.148,509	7	508.518,22 424.136,919	20.063
7	508.518,22 424.136,919	8	508.544,258 424.201,628	69.751
8	508.544,258 424.201,628	1	508.531,472 424.208,717	14.62

** Lungimile segmentelor sunt determinate în planul de proiecție Stereo 70 și sunt rotunjite la 1 milimetru.

*** Distanța dintre puncte este formată din segmente cumulate ce sunt mai mici decât valoarea 1 milimetru.

**DATE DESPRE IMOBILUL NR. 1532**

Oficiul de Cadastru și Publicitate Imobiliară ARGES
Biroul de Cadastru și Publicitate Imobiliară Campulung

A. Partea I. Descrierea imobilului

TEREN Extravilan

Adresa: Jud. Arges

Nr. Crt	Nr cadastral Nr. topografic	Suprafața* (mp)	Observații / Referințe
A1		53.000	Sector cadastral:21 Teren neimprejmit;

B. Partea II. Proprietari și acte

Inscrieri privitoare la dreptul de proprietate și alte drepturi reale		Referințe
/		
Act Administrativ nr. 6200, din 10/06/2004 emis de CJPSDPAT ARGES;		
B1	Intabulare, drept de PROPRIETATE, dobândit prin Lege, cota actuala 1/1, cota initiala 1/1 1) NICULESCU CORNELIU, lipsă CNP 2) NICULESCU IOANA, lipsă CNP 3) BONCOI LILIANA, lipsă CNP	A1

C. Partea III. SARCINI .

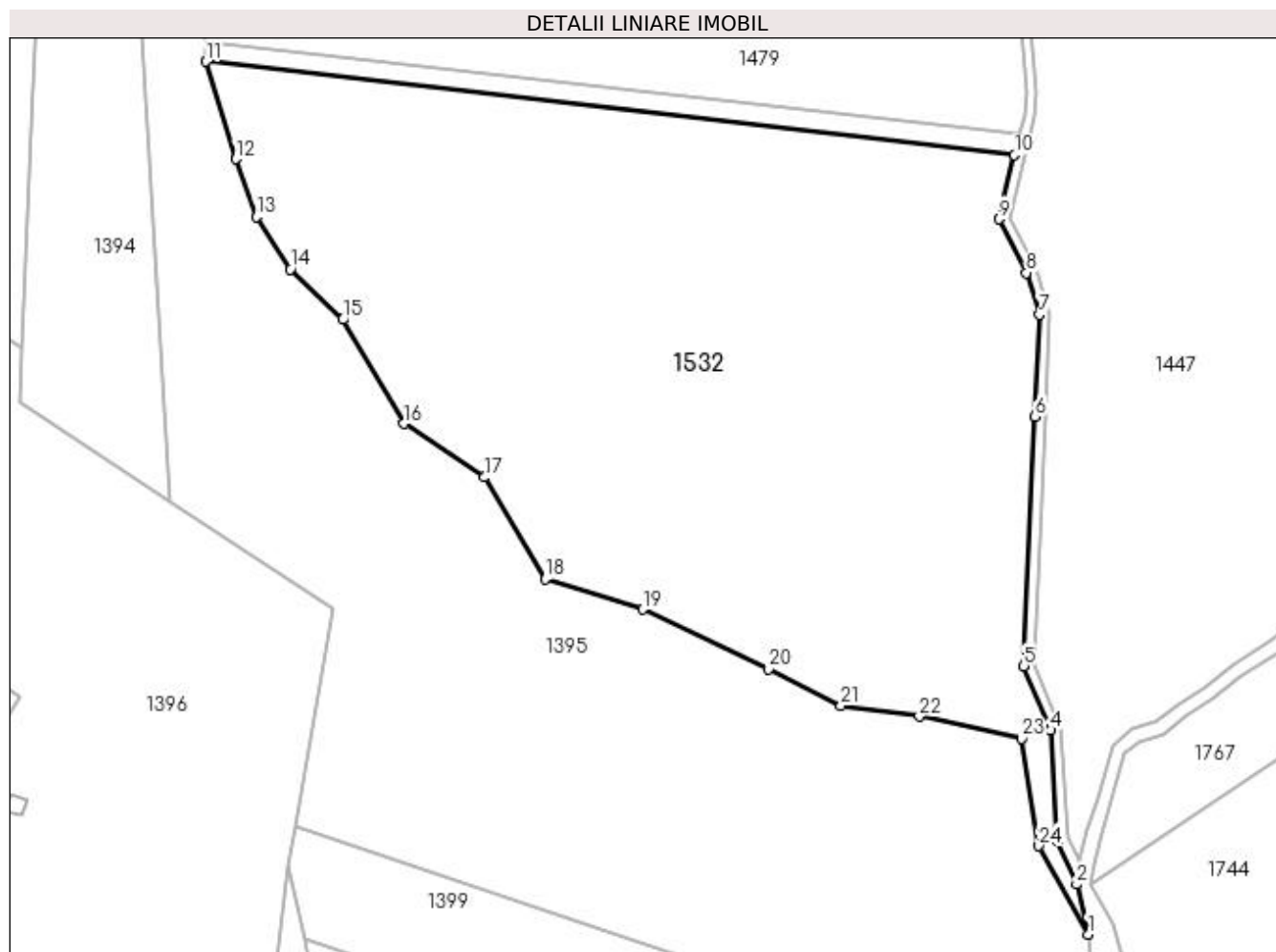
Inscrieri privind dezmembramintele dreptului de proprietate, drepturi reale de garanție și sarcini	Referințe
NU SUNT	

Anexa Nr. 1 La Partea I

Teren

Nr cadastral	Suprafața (mp)*	Observații / Referințe
	53.000	

* Suprafața este determinată în planul de proiecție Stereo 70.



Date referitoare la teren

Crt	Categorie folosință	Intra vilan	Suprafața (mp)	Tarla	Parcelă	Nr. topo	Observații / Referințe
1	pașune	NU	53.000	38	671,672	-	Pășune împădurită; În act se regăsește P 670

Lungime Segmente

1) Valorile lungimilor segmentelor sunt obținute din proiecție în plan.

Punct început	X / Y	Punct sfârșit	X / Y	Lungime segment (** (m))
1	508.062,039 422.438,206	2	508.057,53 422.457,436	19.752
3	508.050,027 422.474,239	4	508.047,672 422.516,605	42.431
5	508.037,227 422.541,288	6	508.041,573 422.637,095	95.906
7	508.043,255 422.676,279	8	508.038,239 422.692,28	16.769
9	508.027,629 422.712,907	10	508.033,649 422.737,508	25.327

Punct început	X / Y	Punct sfârșit	X / Y	Lungime segment (** (m))
2	508.057,53 422.457,436	3	508.050,027 422.474,239	18.402
4	508.047,672 422.516,605	5	508.037,227 422.541,288	26.802
6	508.041,573 422.637,095	7	508.043,255 422.676,279	39.22
8	508.038,239 422.692,28	9	508.027,629 422.712,907	23.196
10	508.033,649 422.737,508	11	507.722,965 422.773,452	312.756

Punct început	X / Y	Punct sfârșit	X / Y	Lungime segment (** (m)
11	507.722,965 422.773,452	12	507.734,399 422.736,023	39.137
13	507.742,283 422.713,817	14	507.755,321 422.693,688	23.983
15	507.775,519 422.674,316	16	507.799,044 422.634,337	46.387
17	507.830,024 422.613,761	18	507.853,298 422.574,701	45.468
19	507.890,792 422.563,036	20	507.939,119 422.540,099	53.494
21	507.967,068 422.526,041	22	507.997,159 422.521,908	30.374
23	508.036,484 422.513,387	24	508.043,032 422.472,172	41.732

Punct început	X / Y	Punct sfârșit	X / Y	Lungime segment (** (m)
12	507.734,399 422.736,023	13	507.742,283 422.713,817	23.564
14	507.755,321 422.693,688	15	507.775,519 422.674,316	27.986
16	507.799,044 422.634,337	17	507.830,024 422.613,761	37.19
18	507.853,298 422.574,701	19	507.890,792 422.563,036	39.267
20	507.939,119 422.540,099	21	507.967,068 422.526,041	31.285
22	507.997,159 422.521,908	23	508.036,484 422.513,387	40.238
24	508.043,032 422.472,172	1	508.062,039 422.438,206	38.922

** Lungimile segmentelor sunt determinate în planul de proiecție Stereo 70 și sunt rotunjite la 1 milimetru.

*** Distanța dintre puncte este formată din segmente cumulate ce sunt mai mici decât valoarea 1 milimetru.

**DATE DESPRE IMOBILUL NR. 1533**

Oficiul de Cadastru și Publicitate Imobiliară ARGES
Biroul de Cadastru și Publicitate Imobiliară Campulung

A. Partea I. Descrierea imobilului

TEREN Extravilan

Adresa: Jud. Arges

Nr. Crt	Nr cadastral Nr. topografic	Suprafața* (mp)	Observații / Referințe
A1		2.500	Sector cadastral:21 Teren neimprejmuit;

B. Partea II. Proprietari și acte

Inscrieri privitoare la dreptul de proprietate și alte drepturi reale	Referințe
/	
Act Administrativ nr. 131534, din 02/12/2004 emis de CJPSDPAT ARGES;	
B1	A1
Intabulare, drept de PROPRIETATE, dobandit prin Reconstituire, cota actuala 1/1, cota initiala 1/1 1) ULEIA MARIA, lipsă CNP	

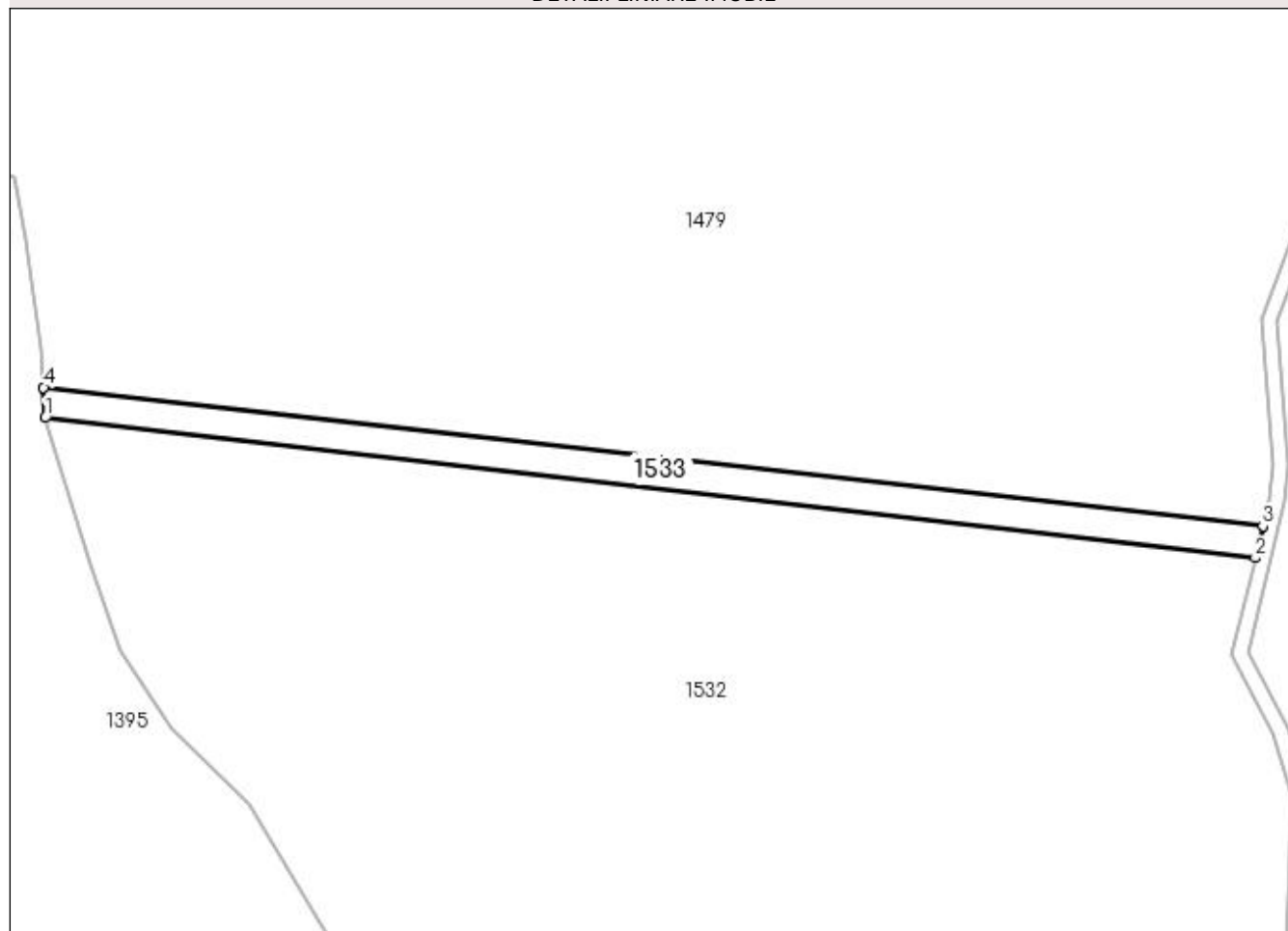
C. Partea III. SARCINI .

Inscrieri privind dezmembramintele dreptului de proprietate, drepturi reale de garanție și sarcini	Referințe
NU SUNT	

Anexa Nr. 1 La Partea I**Teren**

Nr cadastral	Suprafața (mp)*	Observații / Referințe
	2.500	

* Suprafața este determinată în planul de proiecție Stereo 70.

DETALII LINIARE IMOBIL**Date referitoare la teren**

Crt	Categorie folosință	Intra vilan	Suprafața (mp)	Tarla	Parcelă	Nr. topo	Observații / Referințe
1	pasune	NU	2.500	38	671,672	-	In act se regăsește P670; Pășune împădurită

Lungime Segmente

1) Valorile lungimilor segmentelor sunt obținute din proiecție în plan.

Punct început	X / Y	Punct sfârșit	X / Y	Lungime segment (** (m)
1	507.722,965 422.773,452	2	508.033,649 422.737,508	312.756
2	508.033,649 422.737,508	3	508.035,631 422.745,608	8.339
3	508.035,631 422.745,608	4	507.722,604 422.781,2	315.044
4	507.722,604 422.781,2	1	507.722,965 422.773,452	7.756

**** Lungimile segmentelor sunt determinate în planul de proiecție Stereo 70 și sunt rotunjite la 1 milimetru.**

***** Distanța dintre puncte este formată din segmente cumulate ce sunt mai mici decât valoarea 1 milimetru.**

**DATE DESPRE IMOBILUL NR. 1534**

Oficiul de Cadastru și Publicitate Imobiliară ARGES
Biroul de Cadastru și Publicitate Imobiliară Campulung

A. Partea I. Descrierea imobilului

TEREN Extravilan

Adresa: Jud. Arges

Nr. Crt	Nr cadastral Nr. topografic	Suprafața* (mp)	Observații / Referințe
A1		4.144	Sector cadastral:21 Teren neimprejmuit;

B. Partea II. Proprietari și acte

Inscrieri privitoare la dreptul de proprietate și alte drepturi reale	Referințe
/	
Act Administrativ nr. 19177, din 19/08/1993 emis de CJPSDPAT ARGES (Certificat de deces nr.26/20.07.1998 eliberat de Consiliul Local Comunei Valea Mare Pravăț);	
B1	A1
Intabulare, drept de PROPRIETATE, dobândit prin Reconstituire, cota actuala 1/1, cota initiala 1/1 1) CIOLAN ARITINA, lipsă CNP DEFUNCT:Da	

C. Partea III. SARCINI .

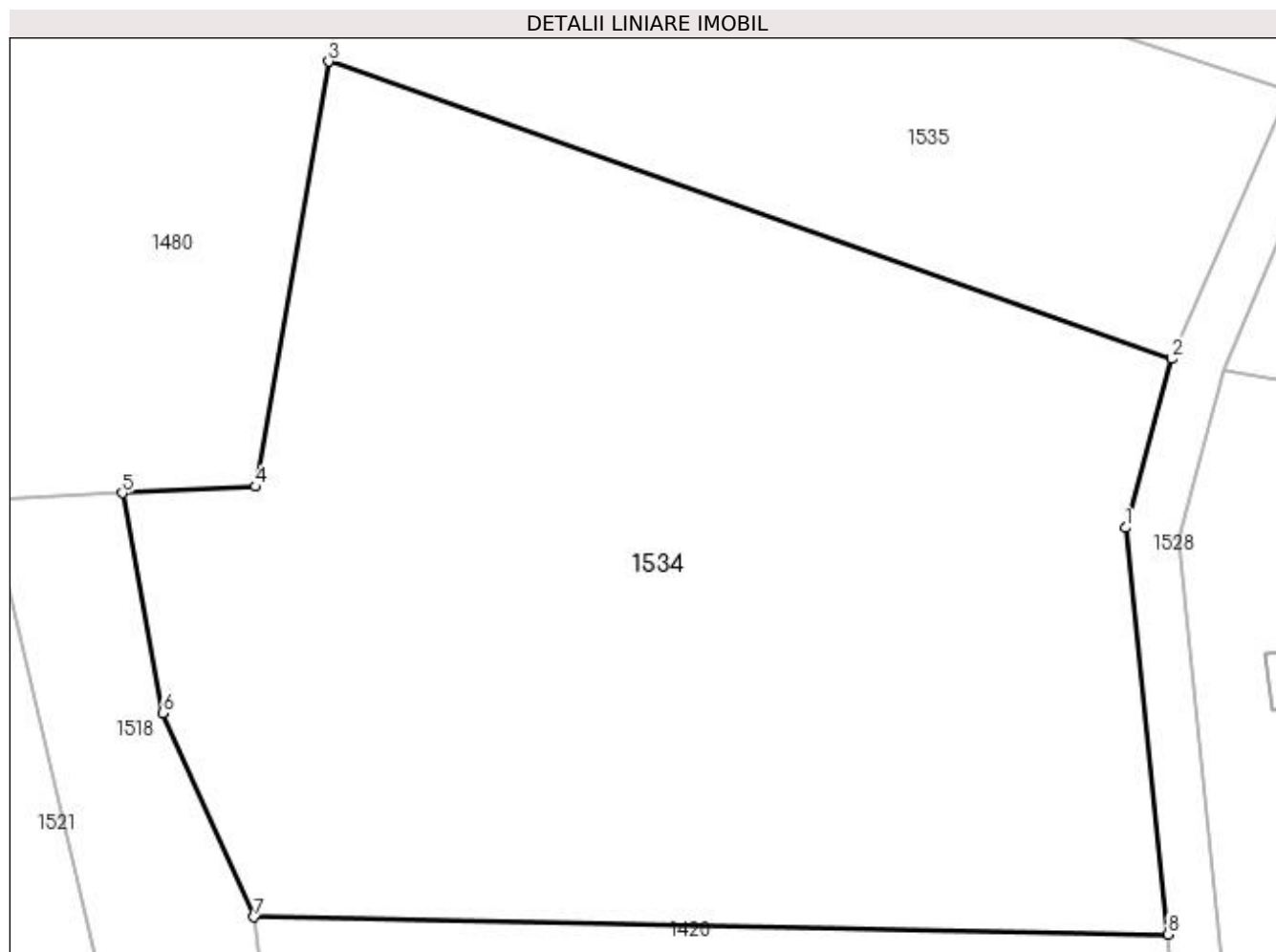
Inscrieri privind dezmembramentele dreptului de proprietate, drepturi reale de garanție și sarcini	Referințe
NU SUNT	

Anexa Nr. 1 La Partea I

Teren

Nr cadastral	Suprafața (mp)*	Observații / Referințe
	4.144	

* Suprafața este determinată în planul de proiecție Stereo 70.



Date referitoare la teren

Crt	Categorie folosință	Intravilan	Suprafața (mp)	Tarla	Parcelă	Nr. topo	Observații / Referințe
1	pasune	NU	4.144	38	635	-	Pășune împădurită; În act se regăsește T 39

Lungime Segmente

1) Valorile lungimilor segmentelor sunt obținute din proiecție în plan.

Punct început	X / Y	Punct sfârșit	X / Y	Lungime segment (** (m)
1	506.943,292 422.315,27	2	506.946,962 422.328,529	13.758
2	506.946,962 422.328,529	3	506.880,688 422.351,868	70.263
3	506.880,688 422.351,868	4	506.874,954 422.318,493	33.864
4	506.874,954 422.318,493	5	506.864,487 422.317,996	10.479
5	506.864,487 422.317,996	6	506.867,67 422.300,717	17.57

Punct început	X / Y	Punct sfârșit	X / Y	Lungime segment (** (m)
6	506.867,67 422.300,717	7	506.874,86 422.284,7	17.557
7	506.874,86 422.284,7	8	506.946,64 422.283,34	71.793
8	506.946,64 422.283,34	1	506.943,292 422.315,27	32.105

** Lungimile segmentelor sunt determinate în planul de proiecție Stereo 70 și sunt rotunjite la 1 milimetru.

*** Distanța dintre puncte este formată din segmente cumulate ce sunt mai mici decât valoarea 1 milimetru.

**DATE DESPRE IMOBILUL NR. 1535**

Oficiul de Cadastru și Publicitate Imobiliară ARGES
Biroul de Cadastru și Publicitate Imobiliară Campulung

A. Partea I. Descrierea imobilului

TEREN Extravilan

Adresa: Jud. Arges

Nr. Crt	Nr cadastral Nr. topografic	Suprafața* (mp)	Observații / Referințe
A1		1.600	Sector cadastral:21 Teren neimprejmuit;

B. Partea II. Proprietari și acte

Inscrieri privitoare la dreptul de proprietate și alte drepturi reale	Referințe
/	
Act Administrativ nr. 68709, din 04/04/1995 emis de CJPSDPAT ARGEȘ;	
B1	A1
Intabulare, drept de PROPRIETATE, dobândit prin Reconstituire, cota actuala 1/1, cota initiala 1/1 1) VINTILĂ DUMITRU, lipsă CNP	

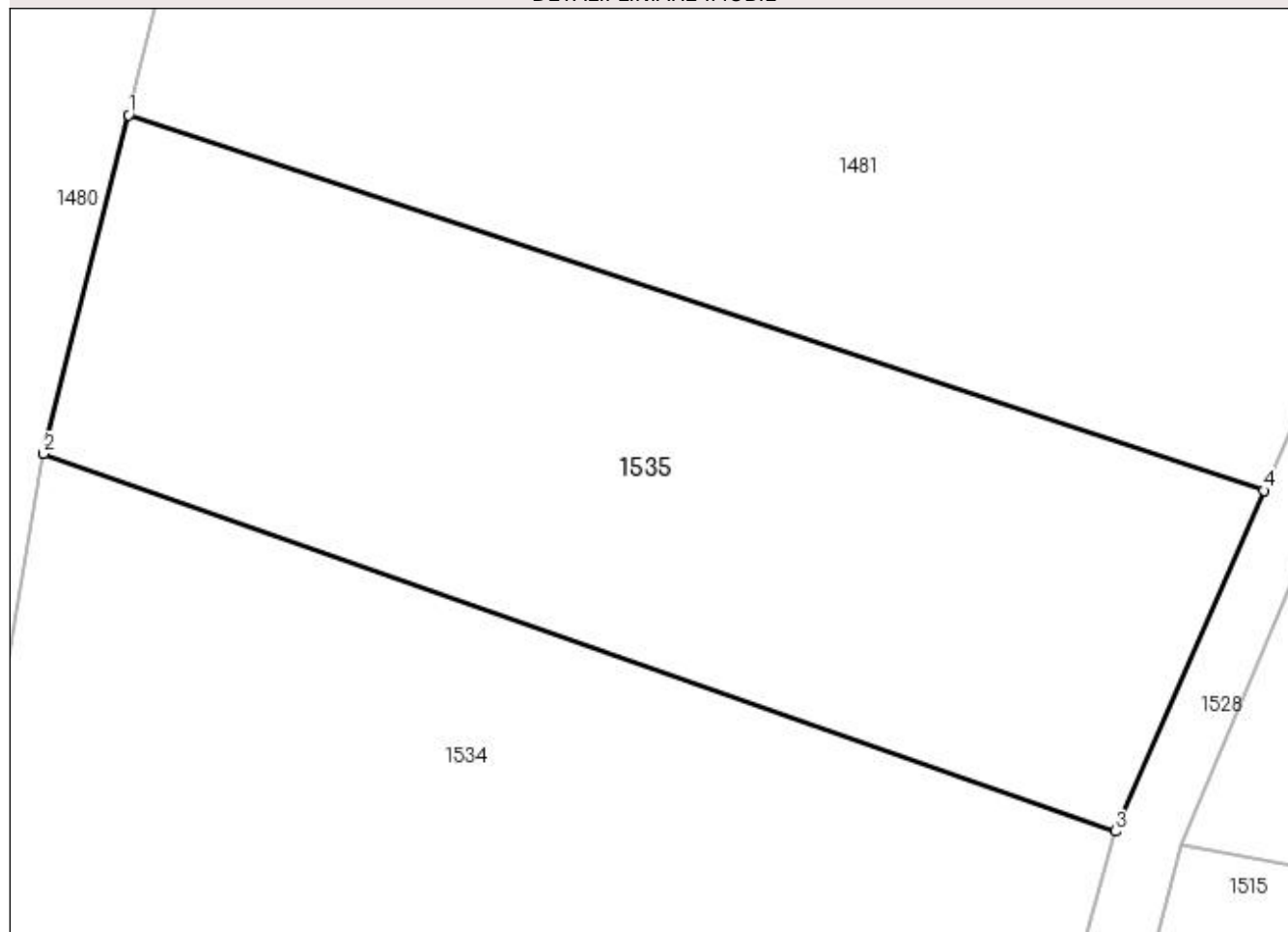
C. Partea III. SARCINI .

Inscrieri privind dezmembramintele dreptului de proprietate, drepturi reale de garanție și sarcini	Referințe
NU SUNT	

Anexa Nr. 1 La Partea I**Teren**

Nr cadastral	Suprafața (mp)*	Observații / Referințe
	1.600	

* Suprafața este determinată în planul de proiecție Stereo 70.

DETALII LINIARE IMOBIL**Date referitoare la teren**

Crt	Categorie folosință	Intra vilan	Suprafața (mp)	Tarla	Parcelă	Nr. topo	Observații / Referințe
1	pasune	NU	1.600	38	635	-	Pășune împădurită; În act se regăsește T39

Lungime Segmente

1) Valorile lungimilor segmentelor sunt obținute din proiecție în plan.

Punct început	X / Y	Punct sfârșit	X / Y	Lungime segment (** (m)
1	506.885,952 422.372,788	2	506.880,688 422.351,868	21.572
2	506.880,688 422.351,868	3	506.946,962 422.328,529	70.263
3	506.946,962 422.328,529	4	506.956,133 422.349,587	22.968
4	506.956,133 422.349,587	1	506.885,952 422.372,788	73.917

**** Lungimile segmentelor sunt determinate în planul de proiecție Stereo 70 și sunt rotunjite la 1 milimetru.**

***** Distanța dintre puncte este formată din segmente cumulate ce sunt mai mici decât valoarea 1 milimetru.**

**DATE DESPRE IMOBILUL NR. 1536**

Oficiul de Cadastru și Publicitate Imobiliară ARGES
Biroul de Cadastru și Publicitate Imobiliară Campulung

A. Partea I. Descrierea imobilului

TEREN Extravilan

Adresa: Jud. Arges

Nr. Crt	Nr cadastral Nr. topografic	Suprafața* (mp)	Observații / Referințe
A1		11.250	Sector cadastral:21 Teren neimprejmuit;

B. Partea II. Proprietari și acte

Inscrieri privitoare la dreptul de proprietate și alte drepturi reale		Referințe
/		
Hotarare Judecatoreasca nr. 598, din 02/03/2017 emis de JUDECĂTORIA CAMPULUNG (Titlu de proprietate nr.126864/31.03.2004 eliberat de CJPSDPAT ARGES);		
B1	Intabulare, drept de PROPRIETATE, dobandit prin lesire Din Indiviziune, cota actuala 1/1, cota initiala 1/1 1) DORDEA LUMINIȚA 2) SMEU CONSTANTIN	A1

C. Partea III. SARCINI .

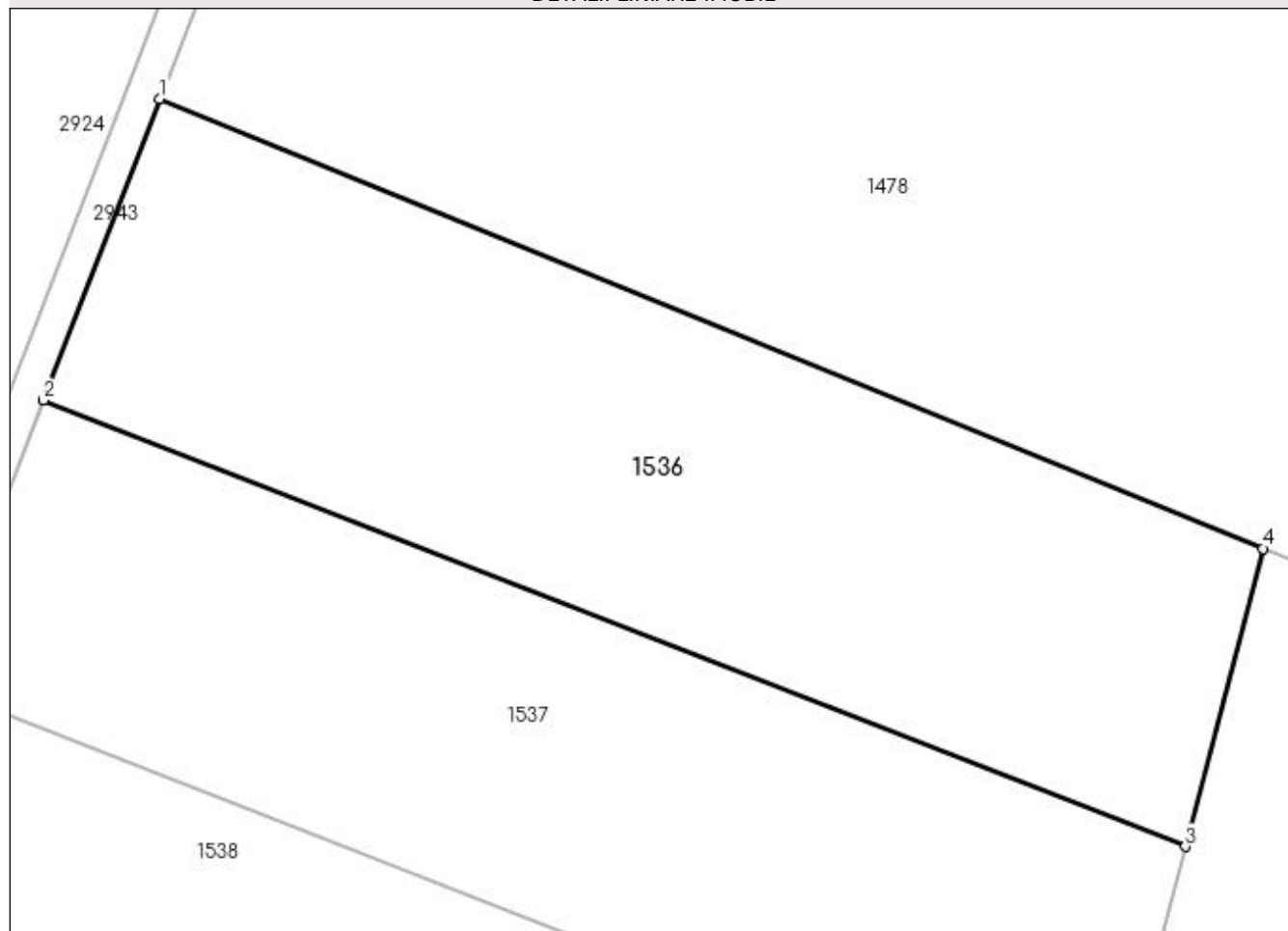
Inscrieri privind dezmembramintele dreptului de proprietate, drepturi reale de garanție și sarcini	Referințe
NU SUNT	

Anexa Nr. 1 La Partea I**Teren**

Nr cadastral	Suprafața (mp)*	Observații / Referințe
	11.250	

* Suprafața este determinată în planul de proiecție Stereo 70.

DETALII LINIARE IMOBIL

**Date referitoare la teren**

Crt	Categorie folosință	Intravilan	Suprafața (mp)	Tarla	Parcelă	Nr. topo	Observații / Referințe
1	pasune	NU	4.492	38	675	-	
2	pasune	NU	4.675	38	675	-	Pășune împădurită
3	pasune	NU	2.083	38	676	-	

Lungime Segmente

1) Valorile lungimilor segmentelor sunt obținute din proiecție în plan.

Punct început	X / Y	Punct sfârșit	X / Y	Lungime segment (** (m)
1	507.560,018 423.305,913	2	507.539,952 423.254,051	55.609
2	507.539,952 423.254,051	3	507.736,474 423.177,244	210.998
3	507.736,474 423.177,244	4	507.749,813 423.228,533	52.995
4	507.749,813 423.228,533	1	507.560,018 423.305,913	204.963

**** Lungimile segmentelor sunt determinate în planul de proiecție Stereo 70 și sunt rotunjite la 1 milimetru.**

***** Distanța dintre puncte este formată din segmente cumulate ce sunt mai mici decât valoarea 1 milimetru.**

**DATE DESPRE IMOBILUL NR. 1537**

Oficiul de Cadastru și Publicitate Imobiliară ARGES
Biroul de Cadastru și Publicitate Imobiliară Campulung

A. Partea I. Descrierea imobilului

TEREN Extravilan

Adresa: Jud. Arges

Nr. Crt	Nr cadastral Nr. topografic	Suprafața* (mp)	Observații / Referințe
A1		11.250	Sector cadastral:21 Teren neimprejmut;

B. Partea II. Proprietari și acte

Inscrieri privitoare la dreptul de proprietate și alte drepturi reale	Referințe
/	
Hotarare Judecatoreasca nr. 598, din 02/03/2017 emis de JUDECĂTORIA CAMPULUNG (Titlu de proprietate nr.126864/31.03.2004 eliberat de CJPSDPAT ARGES);	
B1	A1
Intabulare, drept de PROPRIETATE, dobandit prin lesire Din Indiviziune, cota actuala 1/1, cota initiala 1/1	
1) CATANĂ ANETA	
2) CATANĂ LAURENȚIU	
3) CATANĂ GEORGE EMILIAN	

C. Partea III. SARCINI .

Inscrieri privind dezmembramintele dreptului de proprietate, drepturi reale de garanție și sarcini	Referințe
NU SUNT	

Anexa Nr. 1 La Partea I

Teren

Nr cadastral	Suprafața (mp)*	Observații / Referințe
	11.250	

* Suprafața este determinată în planul de proiecție Stereo 70.



Date referitoare la teren

Crt	Categorie folosință	Intravilan	Suprafața (mp)	Tarla	Parcelă	Nr. topo	Observații / Referințe
1	pasune	NU	3.237	38	676	-	
2	pasune	NU	3.955	38	675	-	Pășune împădurită
3	pasune	NU	4.058	38	676	-	

Lungime Segmente

1) Valorile lungimilor segmentelor sunt obținute din proiecție în plan.

Punct început	X / Y	Punct sfârșit	X / Y	Lungime segment (** (m)
1	507.539,952 423.254,051	2	507.527,493 423.221,851	34.526
2	507.527,493 423.221,851	3	507.520,984 423.205,029	18.037
3	507.520,984 423.205,029	4	507.723,151 423.126,016	217.059
4	507.723,151 423.126,016	5	507.736,474 423.177,244	52.932

Punct început	X / Y	Punct sfârșit	X / Y	Lungime segment (** (m)
5	507.736,474 423.177,244	1	507.539,952 423.254,051	210.998

** Lungimile segmentelor sunt determinate în planul de proiecție Stereo 70 și sunt rotunjite la 1 milimetru.

*** Distanța dintre puncte este formată din segmente cumulate ce sunt mai mici decât valoarea 1 milimetru.

**DATE DESPRE IMOBILUL NR. 1538**

Oficiul de Cadastru și Publicitate Imobiliară ARGES
Biroul de Cadastru și Publicitate Imobiliară Campulung

A. Partea I. Descrierea imobilului

TEREN Extravilan

Adresa: Jud. Arges

Nr. Crt	Nr cadastral Nr. topografic	Suprafața* (mp)	Observații / Referințe
A1		11.250	Sector cadastral:21 Teren neimprejmuit;

B. Partea II. Proprietari și acte

Inscrieri privitoare la dreptul de proprietate și alte drepturi reale		Referințe
/		
Hotarare Judecatoreasca nr. 2245, din 12/09/2018 emis de JUDECĂTORIA CÂMPULUNG (Sentință Civilă Nr 598/02.03.2017 eliberată de JUDECĂTORIA CÂMPULUNG; Titlu de proprietate nr.126864/31.03.2004 eliberat de CJPSDPAT ARGES);		
B1	Intabulare, drept de PROPRIETATE bun propriu , dobandit prin lesire Din Indiviziune, cota actuala 1/1, cota initiala 1/1 1) DUMITRICĂ ADRIANA	A1

C. Partea III. SARCINI .

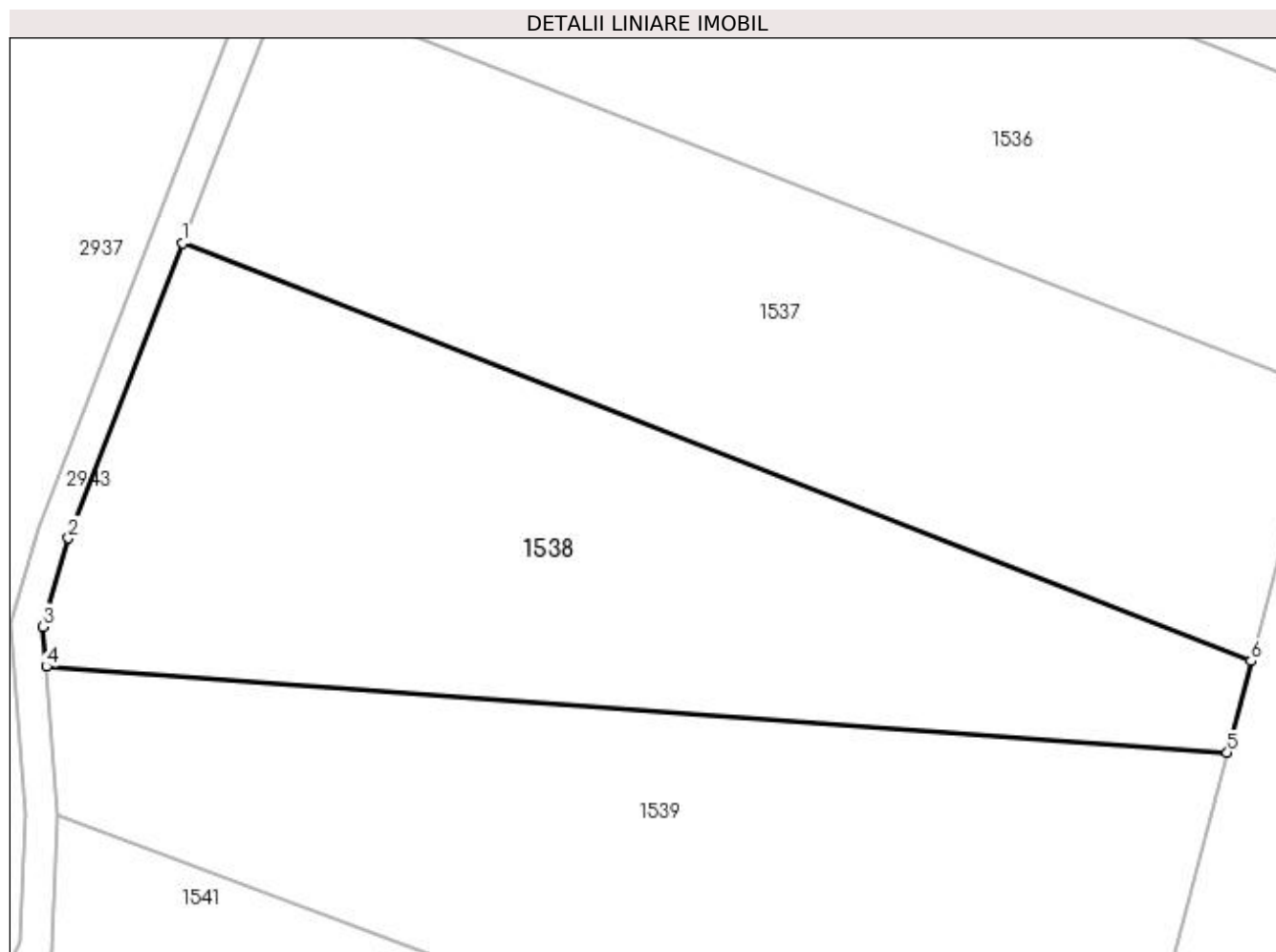
Inscrieri privind dezmembramintele dreptului de proprietate, drepturi reale de garanție și sarcini	Referințe
NU SUNT	

Anexa Nr. 1 La Partea I

Teren

Nr cadastral	Suprafața (mp)*	Observații / Referințe
	11.250	

* Suprafața este determinată în planul de proiecție Stereo 70.



Date referitoare la teren

Crt	Categorie folosință	Intravilan	Suprafața (mp)	Tarla	Parcelă	Nr. topo	Observații / Referințe
1	pasune	NU	1.168	38	676	-	
2	pasune	NU	3.737	38	675	-	Pășune împădurită
3	pasune	NU	6.345	38	676	-	

Lungime Segmente

1) Valorile lungimilor segmentelor sunt obținute din proiecție în plan.

Punct început	X / Y	Punct sfârșit	X / Y	Lungime segment (** (m)
1	507.520,984 423.205,029	2	507.499,396 423.149,235	59.825
2	507.499,396 423.149,235	3	507.494,618 423.132,506	17.398
3	507.494,618 423.132,506	4	507.495,21 423.124,977	7.552
4	507.495,21 423.124,977	5	507.718,646 423.108,693	224.029

Punct început	X / Y	Punct sfârșit	X / Y	Lungime segment (** (m)
5	507.718,646 423.108,693	6	507.723,151 423.126,016	17.899
6	507.723,151 423.126,016	1	507.520,984 423.205,029	217.059

** Lungimile segmentelor sunt determinate în planul de proiecție Stereo 70 și sunt rotunjite la 1 milimetru.

*** Distanța dintre puncte este formată din segmente cumulate ce sunt mai mici decât valoarea 1 milimetru.

**DATE DESPRE IMOBILUL NR. 1539**

Oficiul de Cadastru și Publicitate Imobiliară ARGES
Biroul de Cadastru și Publicitate Imobiliară Campulung

A. Partea I. Descrierea imobilului

TEREN Extravilan

Adresa: Jud. Arges

Nr. Crt	Nr cadastral Nr. topografic	Suprafața* (mp)	Observații / Referințe
A1		11.250	Sector cadastral:21 Teren neimprejmuit;

B. Partea II. Proprietari și acte

Inscrieri privitoare la dreptul de proprietate și alte drepturi reale	Referințe
/	
Hotarare Judecatoreasca nr. 598, din 02/03/2017 emis de JUDECĂTORIA CAMPULUNG (Titlu de proprietate nr.126864/31.03.2004 eliberat de CJPSDPAT ARGES);	
B1	A1
Intabulare, drept de PROPRIETATE, dobandit prin lesire Din Individiziune, cota actuala 1/1, cota initiala 1/1	
1) WASZKIEWICZ FILIOREANU NICOLAE	
2) ȘTEFĂNESCU MELANIA	

C. Partea III. SARCINI .

Inscrieri privind dezmembramintele dreptului de proprietate, drepturi reale de garanție și sarcini	Referințe
NU SUNT	

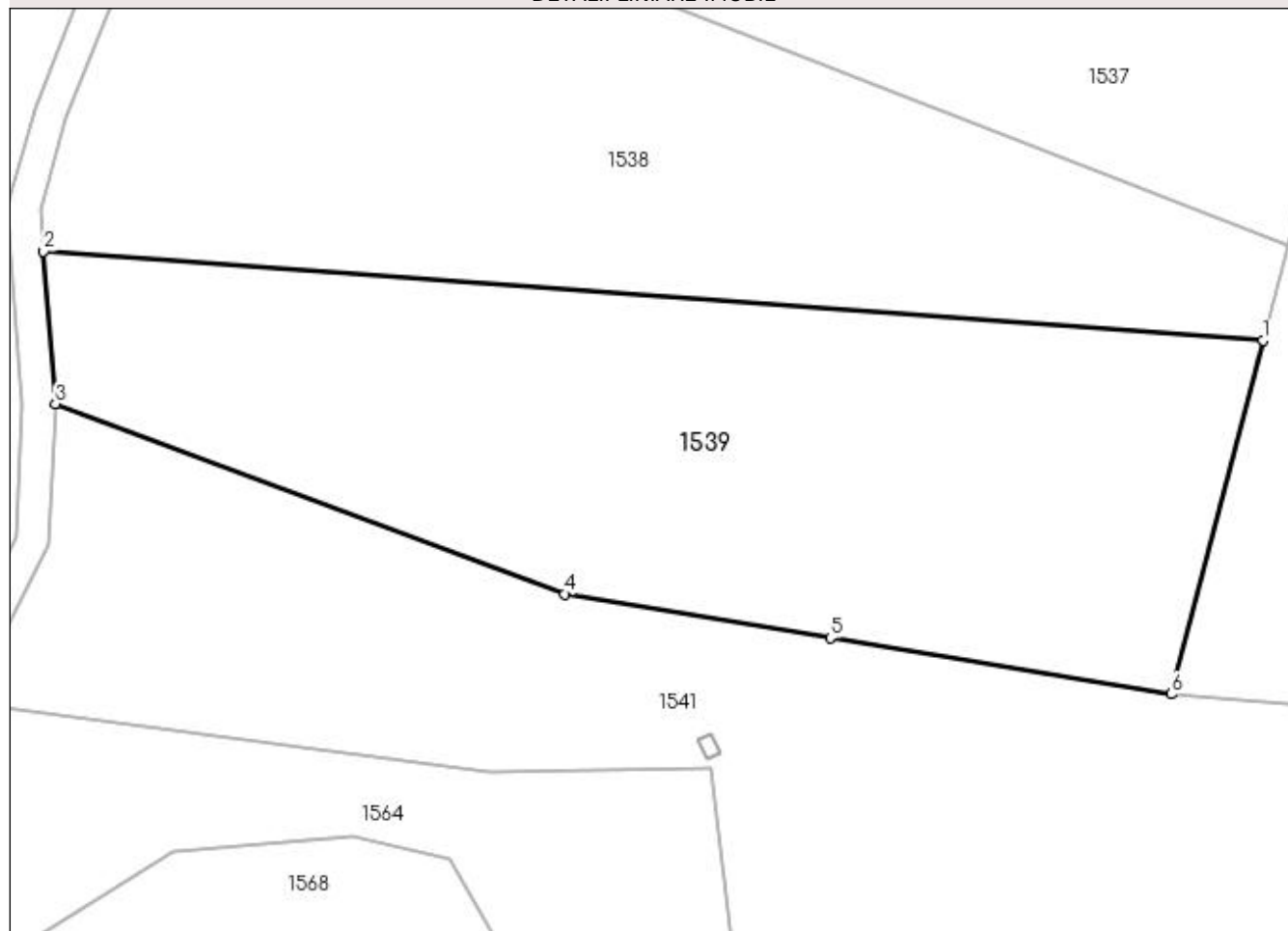
Anexa Nr. 1 La Partea I

Teren

Nr cadastral	Suprafața (mp)*	Observații / Referințe
	11.250	

* Suprafața este determinată în planul de proiecție Stereo 70.

DETALII LINIARE IMOBIL



Date referitoare la teren

Crt	Categorie folosință	Intra vilan	Suprafața (mp)	Tarla	Parcelă	Nr. topo	Observații / Referințe
1	pasune	NU	11.250	38	670	-	

Lungime Segmente

1) Valorile lungimilor segmentelor sunt obținute din proiecție în plan.

Punct început	X / Y	Punct sfârșit	X / Y	Lungime segment (** (m)
1	507.718,646 423.108,693	2	507.495,21 423.124,977	224.029
2	507.495,21 423.124,977	3	507.497,405 423.097,056	28.007
3	507.497,405 423.097,056	4	507.590,697 423.062,23	99.58
4	507.590,697 423.062,23	5	507.639,392 423.054,197	49.353
5	507.639,392 423.054,197	6	507.701,795 423.043,901	63.247

Punct început	X / Y	Punct sfârșit	X / Y	Lungime segment (** (m)
6	507.701,795 423.043,901	1	507.718,646 423.108,693	66.947

** Lungimile segmentelor sunt determinate în planul de proiecție Stereo 70 și sunt rotunjite la 1 milimetru.

*** Distanța dintre puncte este formată din segmente cumulate ce sunt mai mici decât valoarea 1 milimetru.

**DATE DESPRE IMOBILUL NR. 1540**

Oficiul de Cadastru și Publicitate Imobiliară ARGES
Biroul de Cadastru și Publicitate Imobiliară Campulung

A. Partea I. Descrierea imobilului

TEREN Extravilan

Adresa: Jud. Arges

Nr. Crt	Nr cadastral Nr. topografic	Suprafața* (mp)	Observații / Referințe
A1		40.000	Sector cadastral:21 Teren neimprejmuit;

B. Partea II. Proprietari și acte

Inscrieri privitoare la dreptul de proprietate și alte drepturi reale	Referințe
/	
Act Administrativ nr. 124142, din 02/10/2003 emis de CJPSDPAT ARGES;	
B1	A1
Intabulare, drept de PROPRIETATE, dobandit prin Reconstituire, cota actuala 1/1, cota initiala 1/1	
1) GRUMEZEA EUGENIA, lipsă CNP	
2) BARBU ILEANA, lipsă CNP	
3) MAILAT IOSIF, lipsă CNP	

C. Partea III. SARCINI .

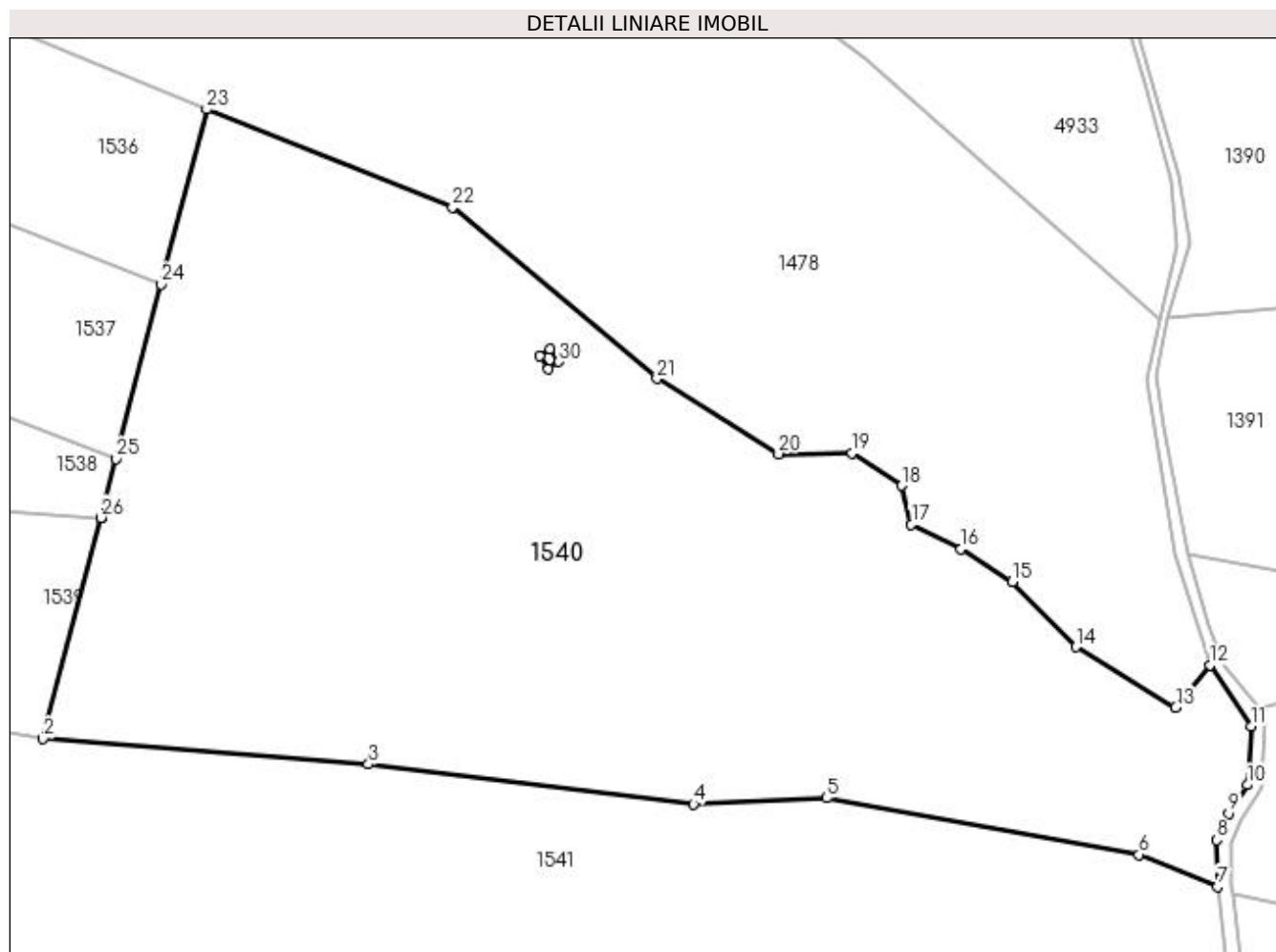
Inscrieri privind dezmembramintele dreptului de proprietate, drepturi reale de garanție și sarcini	Referințe
NU SUNT	

Anexa Nr. 1 La Partea I

Teren

Nr cadastral	Suprafața (mp)*	Observații / Referințe
	40.000	

* Suprafața este determinată în planul de proiecție Stereo 70.



Date referitoare la teren

Crt	Categorie folosință	Intra vilan	Suprafața (mp)	Tarla	Parcelă	Nr. topo	Observații / Referințe
1	pasune	NU	16.155	38	671,674	-	Pășune împădurită
2	pasune	NU	23.845	38	670	-	

Lungime Segmente

1) Valorile lungimilor segmentelor sunt obținute din proiecție în plan.

Punct început	X / Y	Punct sfârșit	X / Y	Lungime segment (** (m)
1	507.718,646 423.108,693	2	507.701,795 423.043,901	66.947
3	507.797,277 423.036,434	4	507.892,736 423.024,677	96.18
5	507.931,697 423.026,449	6	508.023,48 423.009,91	93.261
7	508.046,561 423.000,513	8	508.046,272 423.014,214	13.704

Punct început	X / Y	Punct sfârșit	X / Y	Lungime segment (** (m)
2	507.701,795 423.043,901	3	507.797,277 423.036,434	95.774
4	507.892,736 423.024,677	5	507.931,697 423.026,449	39.001
6	508.023,48 423.009,91	7	508.046,561 423.000,513	24.921
8	508.046,272 423.014,214	9	508.049,735 423.022,001	8.522

Punct început	X / Y	Punct sfârșit	X / Y	Lungime segment (** (m))
9	508.049,735 423.022,001	10	508.055,219 423.030,366	10.002
11	508.056,36 423.047,48	12	508.044,282 423.065,52	21.71
13	508.034,254 423.053,075	14	508.004,898 423.070,793	34.289
15	507.986,297 423.089,963	16	507.971,183 423.099,548	17.897
17	507.956,65 423.106,81	18	507.953,743 423.118,137	11.694
19	507.939,211 423.127,723	20	507.917,702 423.127,432	21.511
21	507.881,952 423.149,506	22	507.821,978 423.199,834	78.293
23	507.749,813 423.228,533	24	507.736,474 423.177,244	52.995
25	507.723,151 423.126,016	26	507.718,646 423.108,693	17.899
27	507.850,124 423.152,298	28	507.847,433 423.156,09	4.65
29	507.850,491 423.158,26	30	507.853,182 423.154,468	4.65

Punct început	X / Y	Punct sfârșit	X / Y	Lungime segment (** (m))
10	508.055,219 423.030,366	11	508.056,36 423.047,48	17.152
12	508.044,282 423.065,52	13	508.034,254 423.053,075	15.982
14	508.004,898 423.070,793	15	507.986,297 423.089,963	26.711
16	507.971,183 423.099,548	17	507.956,65 423.106,81	16.246
18	507.953,743 423.118,137	19	507.939,211 423.127,723	17.409
20	507.917,702 423.127,432	21	507.881,952 423.149,506	42.016
22	507.821,978 423.199,834	23	507.749,813 423.228,533	77.662
24	507.736,474 423.177,244	25	507.723,151 423.126,016	52.932
26	507.718,646 423.108,693	27	507.850,124 423.152,298	138.52
28	507.847,433 423.156,09	29	507.850,491 423.158,26	3.75
30	507.853,182 423.154,468	1	507.850,124 423.152,298	3.75

** Lungimile segmentelor sunt determinate în planul de proiecție Stereo 70 și sunt rotunjite la 1 milimetru.

*** Distanța dintre puncte este formată din segmente cumulate ce sunt mai mici decât valoarea 1 milimetru.

**DATE DESPRE IMOBILUL NR. 1541**

Oficiul de Cadastru și Publicitate Imobiliară ARGES
Biroul de Cadastru și Publicitate Imobiliară Campulung

A. Partea I. Descrierea imobilului

TEREN Extravilan

Adresa: Jud. Arges

Nr. Crt	Nr cadastral Nr. topografic	Suprafața* (mp)	Observații / Referințe
A1		39.000	Sector cadastral:21 Teren neimprejmuț;

B. Partea II. Proprietari și acte

Inscrieri privitoare la dreptul de proprietate și alte drepturi reale	Referințe
/	
Act Administrativ nr. 126824, din 24/03/2004 emis de CJPSDPAT ARGES;	
B1	A1
Intabulare, drept de PROPRIETATE, dobândit prin Reconstituire, cota actuala 1/1, cota initiala 1/1	
1) STOIAN ELENA IRINA, lipsă CNP	
2) PĂCESCU AURELIA, lipsă CNP	
3) PĂCESCU CONSTANTIN, lipsă CNP	
4) PĂCESCU CĂTĂLIN VIOREL, lipsă CNP	

C. Partea III. SARCINI .

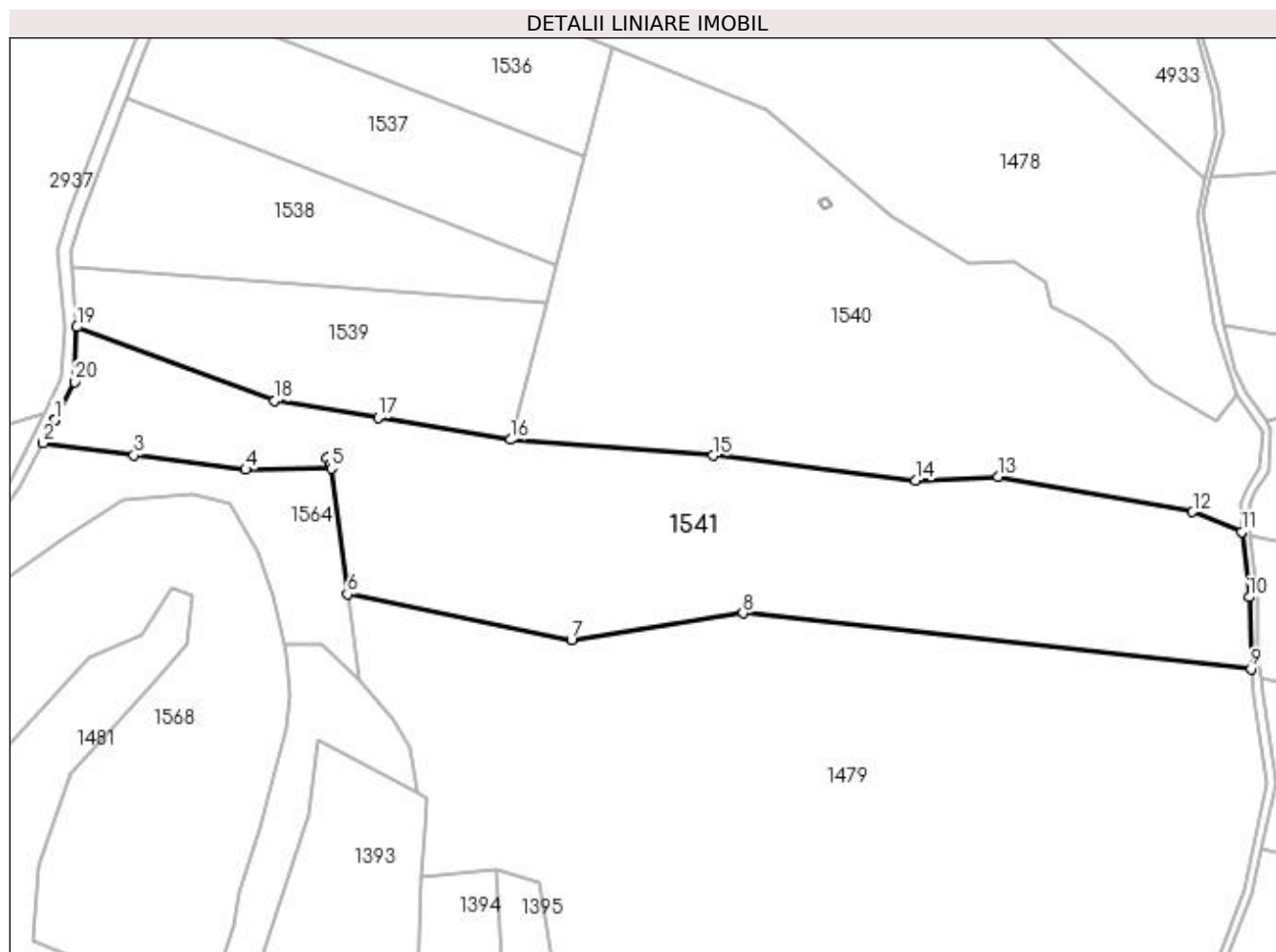
Inscrieri privind dezmembramintele dreptului de proprietate, drepturi reale de garanție și sarcini	Referințe
NU SUNT	

Anexa Nr. 1 La Partea I

Teren

Nr cadastral	Suprafața (mp)*	Observații / Referințe
	39.000	

* Suprafața este determinată în planul de proiecție Stereo 70.



Date referitoare la teren

Crt	Categorie folosință	Intra vilan	Suprafața (mp)	Tarla	Parcelă	Nr. topo	Observații / Referințe
1	pasune	NU	7.728	38	671	-	Pășune împădurită
2	pasune	NU	31.272	38	670,671	-	

Lungime Segmente

1) Valorile lungimilor segmentelor sunt obținute din proiecție în plan.

Punct început	X / Y	Punct sfârșit	X / Y	Lungime segment (** (m)
1	507.487,054 423.053,243	2	507.481,439 423.042,279	12.318
3	507.524,222 423.036,56	4	507.577,013 423.029,786	53.224
5	507.617,391 423.030,409	6	507.624,898 422.971,185	59.698
7	507.730,527 422.949,603	8	507.811,401 422.962,185	81.847

Punct început	X / Y	Punct sfârșit	X / Y	Lungime segment (** (m)
2	507.481,439 423.042,279	3	507.524,222 423.036,56	43.164
4	507.577,013 423.029,786	5	507.617,391 423.030,409	40.383
6	507.624,898 422.971,185	7	507.730,527 422.949,603	107.811
8	507.811,401 422.962,185	9	508.050,995 422.935,882	241.033

Punct început	X / Y	Punct sfârșit	X / Y	Lungime segment (** (m)
9	508.050,995 422.935,882	10	508.050,168 422.969,651	33.779
11	508.046,561 423.000,513	12	508.023,48 423.009,91	24.921
13	507.931,697 423.026,449	14	507.892,736 423.024,677	39.001
15	507.797,277 423.036,434	16	507.701,795 423.043,901	95.774
17	507.639,392 423.054,197	18	507.590,697 423.062,23	49.353
19	507.497,405 423.097,056	20	507.496,215 423.071,126	25.957
21	507.487,054 423.053,243	22	507.616,719 423.031,958	131.4
23	507.615,143 423.035,415	24	507.617,645 423.036,556	2.75
25	507.619,222 423.033,098	1	507.616,719 423.031,958	2.75

Punct început	X / Y	Punct sfârșit	X / Y	Lungime segment (** (m)
10	508.050,168 422.969,651	11	508.046,561 423.000,513	31.072
12	508.023,48 423.009,91	13	507.931,697 423.026,449	93.261
14	507.892,736 423.024,677	15	507.797,277 423.036,434	96.18
16	507.701,795 423.043,901	17	507.639,392 423.054,197	63.247
18	507.590,697 423.062,23	19	507.497,405 423.097,056	99.58
20	507.496,215 423.071,126	21	507.487,054 423.053,243	20.093
22	507.616,719 423.031,958	23	507.615,143 423.035,415	3.799
24	507.617,645 423.036,556	25	507.619,222 423.033,098	3.801

** Lungimile segmentelor sunt determinate în planul de proiecție Stereo 70 și sunt rotunjite la 1 milimetru.

*** Distanța dintre puncte este formată din segmente cumulate ce sunt mai mici decât valoarea 1 milimetru.

**DATE DESPRE IMOBILUL NR. 1542**

Oficiul de Cadastru și Publicitate Imobiliară ARGES
Biroul de Cadastru și Publicitate Imobiliară Campulung

A. Partea I. Descrierea imobilului

TEREN Extravilan

Adresa: Jud. Arges

Nr. Crt	Nr cadastral Nr. topografic	Suprafața* (mp)	Observații / Referințe
A1		15	Sector cadastral:21 Teren neimprijmit;

Construcții

Crt	Nr cadastral Nr. topografic	Adresa	Observații / Referințe
A1.1		Jud. Arges	Nr. niveluri:1; S. construita la sol:15 mp; S. construita desfasurata:15 mp; "- Stalp nr. 22_22 ""LEA 110 KV CAMPULUNG-RUCAR L1 DC LEA 110 KV CAMPULUNG-RUCAR L2"" - Constructie de metal - An constructie 1977"

B. Partea II. Proprietari și acte

Inscrieri privitoare la dreptul de proprietate și alte drepturi reale		Referințe
/		
Act Normativ nr. 1705, din 29/11/2006 emis de GUVERNUL ROMANIEI (Hotararea Adunarii Generale Extraordinare a Actionarilor CEZ DISTRIBUTIE S.A. din data de 24.11.2016;Rezolutia nr.22729/30.12.2016 emisa de Oficiul Registrului Comertului de pe langa Tribunalul Dolj;Legea nr.123/10.07.2012 emisa de Parlamentul Romaniei;Act administrativ nr 14227 din 14.03.2007, emis de Oficiul Registrului Comertului de pe langa Tribunalul Dolj;Act administrativ nr 6 din 20.06.2005, emis de Ministerul Economiei si Comertului; Act notarial nr.641/09.03.2007 emis de N.P. ANDREI AUREL JEAN);		
B1	Intabulare, drept de PROPRIETATE, dobandit prin Lege, cota actuala 1/1, cota initiala 1/1 1) STATUL ROMÂN- DOMENIUL PUBLIC , CIF:999999999999, lipsă CUI	A1
B2	Intabulare, drept de CONCESIUNE-pe o perioada de 49 ani, incepand cu data de 20.06.2005, cota actuala 1/1, cota initiala 1/1 1) DISTRIBUȚIE ENERGIE OLTENIA SA , CIF:14491102	A1
Act Normativ nr. 7, din 13/03/1996 emis de PARLAMENT (art. 12 alin. 16);		
B3	Intabulare, drept de PROPRIETATE, dobandit prin Construire, cota actuala 1/1, cota initiala 1/1 1) DISTRIBUȚIE ENERGIE OLTENIA SA , CIF:14491102	A1.1

C. Partea III. SARCINI .

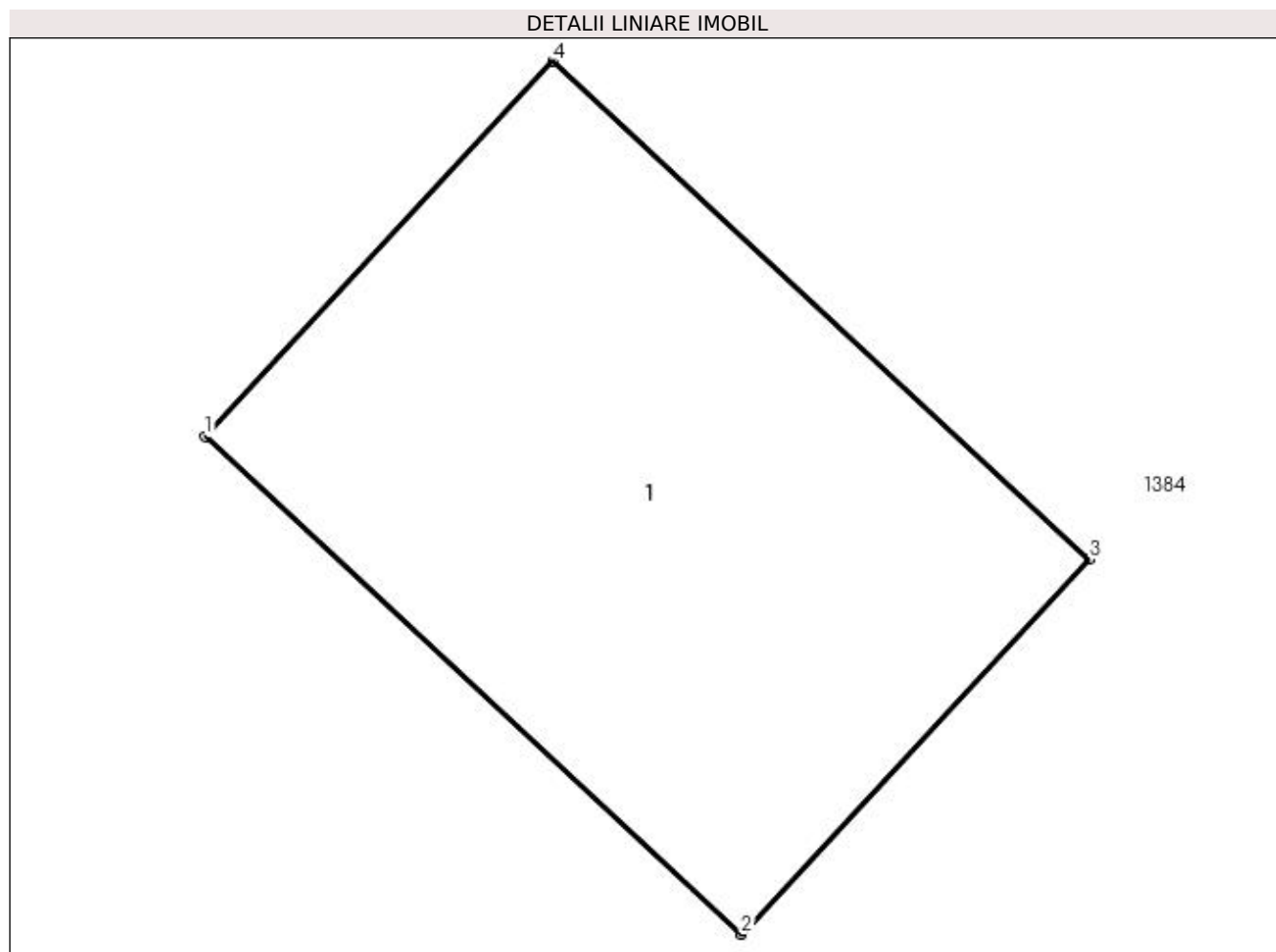
Inscrieri privind dezmembramintele dreptului de proprietate, drepturi reale de garanție și sarcini	Referințe
NU SUNT	

Anexa Nr. 1 La Partea I

Teren

Nr cadastral	Suprafața (mp)*	Observații / Referințe
	15	

* Suprafața este determinată în planul de proiecție Stereo 70.



Date referitoare la teren

Crt	Categorie folosință	Intravilan	Suprafața (mp)	Tarla	Parcelă	Nr. topo	Observații / Referințe
1	curți constructii	NU	15	41	691	-	Teren pe care este amplasat St 22_22 "LEA 110 KV CAMPULUNG-RUCAR L1 DC LEA 110 KV CAMPULUNG-RUCAR L2"

Date referitoare la construcții

Crt	Număr	Destinație construcție	Supraf. (mp)	Situație juridică	Observații / Referințe
A1.1		construcții industriale și edilitare	15	Cu acte	Nr. niveluri:1; S. construita la sol:15 mp; S. construita desfasurata:15 mp; "- Stalp nr. 22_22 ""LEA 110 KV CAMPULUNG-RUCAR L1 DC LEA 110 KV CAMPULUNG-RUCAR L2"" - Constructie de metal - An constructie 1977"

Lungime Segmente

1) Valorile lungimilor segmentelor sunt obținute din proiecție în plan.

Punct început	X / Y	Punct sfârșit	X / Y	Lungime segment (** (m)
1	508.620,163 423.997,722	2	508.623,572 423.994,559	4.65

Punct început	X / Y	Punct sfârșit	X / Y	Lungime segment (** (m)
2	508.623,572 423.994,559	3	508.625,783 423.996,941	3.25
3	508.625,783 423.996,941	4	508.622,374 424.000,104	4.65
4	508.622,374 424.000,104	1	508.620,163 423.997,722	3.25

** Lungimile segmentelor sunt determinate în planul de proiecție Stereo 70 și sunt rotunjite la 1 milimetru.

*** Distanța dintre puncte este formată din segmente cumulate ce sunt mai mici decât valoarea 1 milimetru.

**DATE DESPRE IMOBILUL NR. 1543**

Oficiul de Cadastru și Publicitate Imobiliară ARGES
Biroul de Cadastru și Publicitate Imobiliară Campulung

A. Partea I. Descrierea imobilului

TEREN Extravilan

Adresa: Jud. Arges

Nr. Crt	Nr cadastral Nr. topografic	Suprafața* (mp)	Observații / Referințe
A1		10	Sector cadastral:21 Teren neimprijmit;

Construcții

Crt	Nr cadastral Nr. topografic	Adresa	Observații / Referințe
A1.1		Jud. Arges	Nr. niveluri:1; S. construita la sol:10 mp; S. construita desfasurata:10 mp; "- Stalp nr. 16_16 "LEA 110 KV CAMPULUNG-RUCAR L1 DC LEA 110 KV CAMPULUNG-RUCAR L2" - Constructie de metal - An constructie 1977"

B. Partea II. Proprietari și acte

Inscrieri privitoare la dreptul de proprietate și alte drepturi reale	Referințe
/	
Act Normativ nr. 1705, din 29/11/2006 emis de GUVERNUL ROMÂNIEI (Hotararea Adunarii Generale Extraordinare a Actionarilor CEZ DISTRIBUTIE S.A. din data de 24.11.2016;Rezolutia nr.22729/30.12.2016 emisa de Oficiul Registrului Comertului de pe langa Tribunalul Dolj;Legea nr.123/10.07.2012 emisa de Parlamentul Romaniei;Act administrativ nr 14227 din 14.03.2007, emis de Oficiul Registrului Comertului de pe langa Tribunalul Dolj;Act administrativ nr 6 din 20.06.2005, emis de Ministerul Economiei si Comertului; Act notarial nr.641/09.03.2007 emis de N.P. ANDREI AUREL JEAN);	
B1	A1
Intabulare, drept de PROPRIETATE, dobandit prin Lege, cota actuala 1/1, cota initiala 1/1 1) STATUL ROMÂN- DOMENIUL PUBLIC , CIF:9999999999999, lipsă CUI	
B2	A1
Intabulare, drept de CONCESIUNE-pe o perioada de 49 ani, incepand cu data de 20.06.2005, cota actuala 1/1, cota initiala 1/1 1) DISTRIBUȚIE ENERGIE OLTENIA SA , CIF:14491102	
Act Normativ nr. 7, din 13/03/1996 emis de PARLAMENT (art. 12 alin. 16);	
B3	A1.1
Intabulare, drept de PROPRIETATE, dobandit prin Construire, cota actuala 1/1, cota initiala 1/1 1) DISTRIBUȚIE ENERGIE OLTENIA SA , CIF:14491102	

C. Partea III. SARCINI .

Inscrieri privind dezmembramintele dreptului de proprietate, drepturi reale de garanție și sarcini	Referințe
NU SUNT	

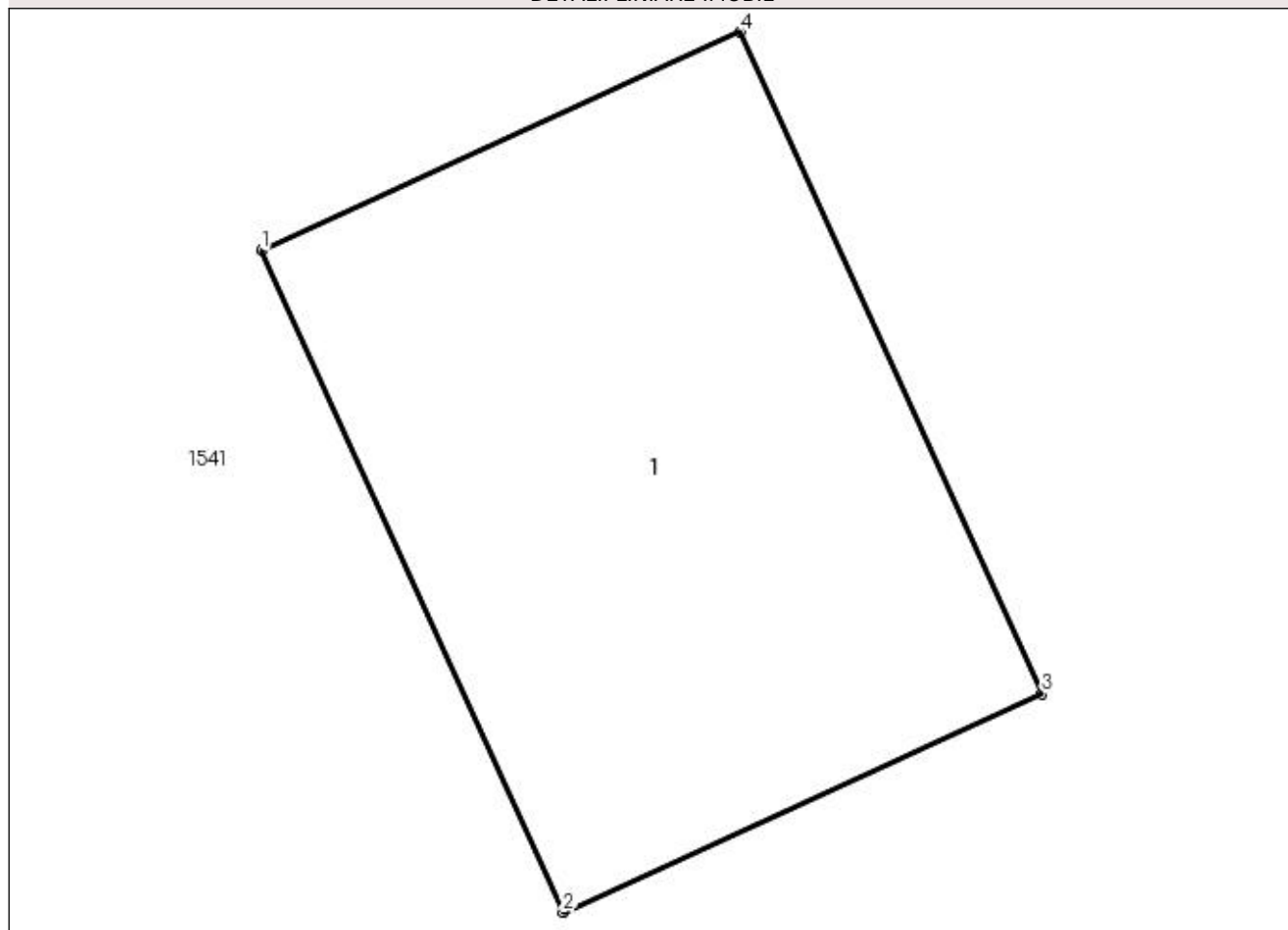
Anexa Nr. 1 La Partea I

Teren

Nr cadastral	Suprafața (mp)*	Observații / Referințe
	10	

* Suprafața este determinată în planul de proiecție Stereo 70.

DETALII LINIARE IMOBIL



Date referitoare la teren

Crt	Categorie folosință	Intra vilan	Suprafața (mp)	Tarla	Parcelă	Nr. topo	Observații / Referințe
1	curți constructii	NU	10	38	670	-	Teren pe care este amplasat St 16_16 "LEA 110 KV CAMPULUNG-RUCAR L1 DC LEA 110 KV CAMPULUNG-RUCAR L2"

Date referitoare la construcții

Crt	Număr	Destinație construcție	Supraf. (mp)	Situație juridică	Observații / Referințe
A1.1		construcții industriale și edilitare	10	Cu acte	Nr. niveluri:1; S. construită la sol:10 mp; S. construită desfășurată:10 mp; "- Stalp nr. 16_16 "LEA 110 KV CAMPULUNG-RUCAR L1 DC LEA 110 KV CAMPULUNG-RUCAR L2" - Construcție de metal - An construcție 1977"

Lungime Segmente

1) Valorile lungimilor segmentelor sunt obținute din proiecție în plan.

Punct început	X / Y	Punct sfârșit	X / Y	Lungime segment (** (m)
1	507.615,143 423.035,415	2	507.616,719 423.031,958	3.799

Punct început	X / Y	Punct sfârșit	X / Y	Lungime segment (** (m)
2	507.616,719 423.031,958	3	507.619,222 423.033,098	2.75
3	507.619,222 423.033,098	4	507.617,645 423.036,556	3.801
4	507.617,645 423.036,556	1	507.615,143 423.035,415	2.75

** Lungimile segmentelor sunt determinate în planul de proiecție Stereo 70 și sunt rotunjite la 1 milimetru.

*** Distanța dintre puncte este formată din segmente cumulate ce sunt mai mici decât valoarea 1 milimetru.

**DATE DESPRE IMOBILUL NR. 1544**

Oficiul de Cadastru și Publicitate Imobiliară ARGES
Biroul de Cadastru și Publicitate Imobiliară Campulung

A. Partea I. Descrierea imobilului

TEREN Extravilan

Adresa: Jud. Arges

Nr. Crt	Nr cadastral Nr. topografic	Suprafața* (mp)	Observații / Referințe
A1		4	Sector cadastral:21 Teren neimprijmit;

Construcții

Crt	Nr cadastral Nr. topografic	Adresa	Observații / Referințe
A1.1		Jud. Arges	Nr. niveluri:1; S. construita la sol:4 mp; S. construita desfasurata:4 mp; "- Stalp nr. 6 ""Lea 110kV Campulung - CLC 1"" - Constructie de metal - An constructie 1978"

B. Partea II. Proprietari și acte

Inscrieri privitoare la dreptul de proprietate și alte drepturi reale		Referințe
/		
Act Normativ nr. 1705, din 29/11/2006 emis de GUVERNUL ROMANIEI (Hotararea Adunarii Generale Extraordinare a Actionarilor CEZ DISTRIBUTIE S.A. din data de 24.11.2016;Rezolutia nr.22729/30.12.2016 emisa de Oficiul Registrului Comertului de pe langa Tribunalul Dolj;Legea nr.123/10.07.2012 emisa de Parlamentul Romaniei;Act administrativ nr 14227 din 14.03.2007, emis de Oficiul Registrului Comertului de pe langa Tribunalul Dolj;Act administrativ nr 6 din 20.06.2005, emis de Ministerul Economiei si Comertului; Act notarial nr.641/09.03.2007 emis de N.P. ANDREI AUREL JEAN);		
B1	Intabulare, drept de PROPRIETATE, dobandit prin Lege, cota actuala 1/1, cota initiala 1/1 1) STATUL ROMÂN- DOMENIUL PUBLIC , CIF:999999999999, lipsă CUI	A1
B2	Intabulare, drept de CONCESIUNE-pe o perioada de 49 ani, incepand cu data de 20.06.2005, cota actuala 1/1, cota initiala 1/1 1) DISTRIBUȚIE ENERGIE OLTENIA SA , CIF:14491102	A1
Act Normativ nr. 7, din 13/03/1996 emis de PARLAMENT (art. 12 alin. 16);		
B3	Intabulare, drept de PROPRIETATE, dobandit prin Construire, cota actuala 1/1, cota initiala 1/1 1) DISTRIBUȚIE ENERGIE OLTENIA SA , CIF:14491102	A1.1

C. Partea III. SARCINI .

Inscrieri privind dezmembramintele dreptului de proprietate, drepturi reale de garanție și sarcini	Referințe
NU SUNT	

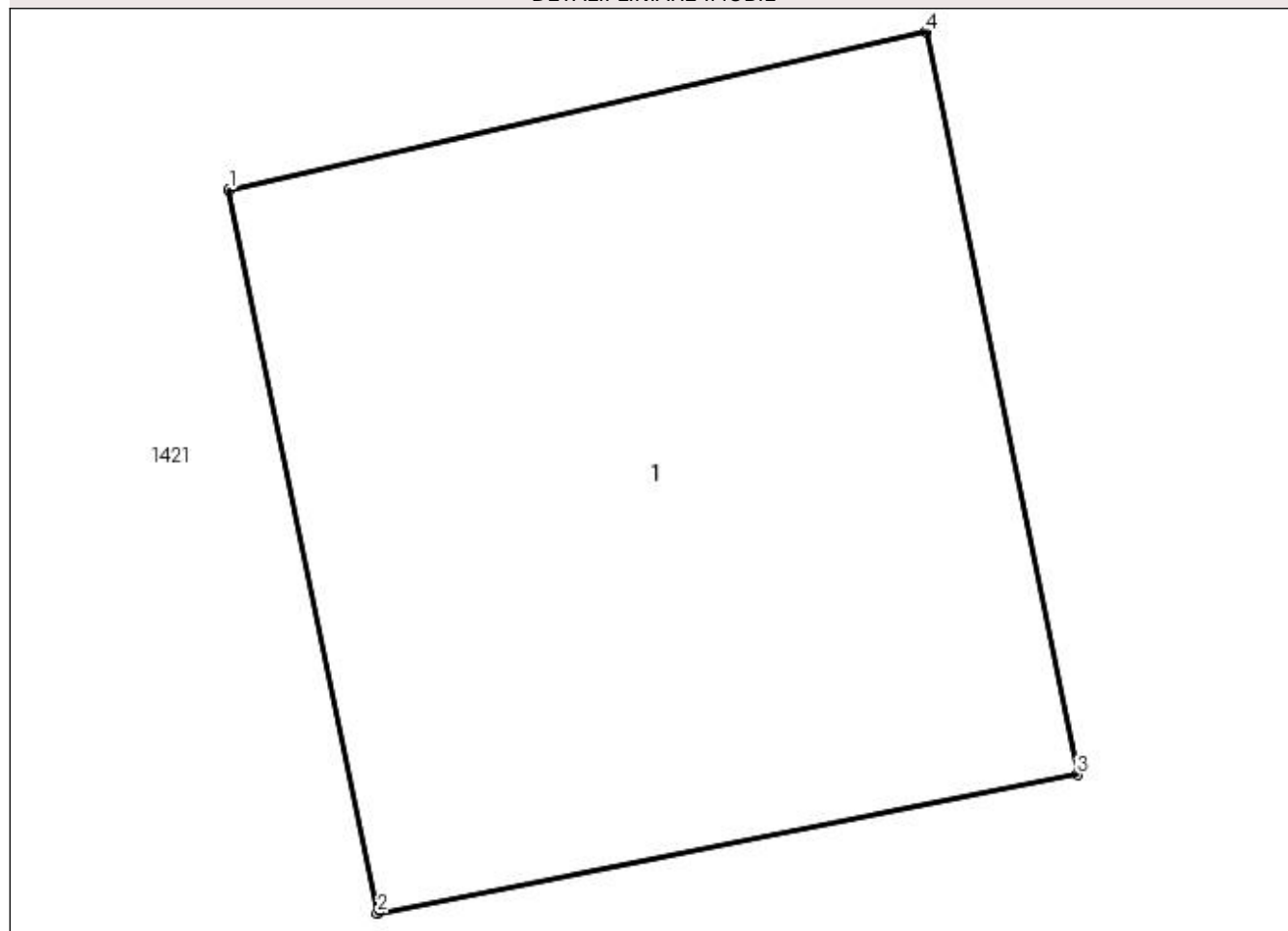
Anexa Nr. 1 La Partea I

Teren

Nr cadastral	Suprafața (mp)*	Observații / Referințe
	4	

* Suprafața este determinată în planul de proiecție Stereo 70.

DETALII LINIARE IMOBIL



Date referitoare la teren

Crt	Categorie folosință	Intravilan	Suprafața (mp)	Tarla	Parcelă	Nr. topo	Observații / Referințe
1	curți constructii	NU	4	38	633	-	Teren pe care este amplasat St 6 "Lea 110kV Campulung -CLC 1"

Date referitoare la construcții

Crt	Număr	Destinație construcție	Supraf. (mp)	Situație juridică	Observații / Referințe
A1.1		construcții industriale și edilitare	4	Cu acte	Nr. niveluri:1; S. construită la sol:4 mp; S. construită desfasurată:4 mp; "- Stalp nr. 6 ""Lea 110kV Campulung -CLC 1"" - Construcție de metal - An construcție 1978"

Lungime Segmente

1) Valorile lungimilor segmentelor sunt obținute din proiecție în plan.

Punct început	X / Y	Punct sfârșit	X / Y	Lungime segment (** (m)
1	506.800,814 422.249,76	2	506.801,219 422.247,789	2.012
2	506.801,219 422.247,789	3	506.803,127 422.248,167	1.945

Punct început	X / Y	Punct sfârșit	X / Y	Lungime segment (** (m)
3	506.803,127 422.248,167	4	506.802,715 422.250,19	2.065
4	506.802,715 422.250,19	1	506.800,814 422.249,76	1.949

** Lungimile segmentelor sunt determinate în planul de proiecție Stereo 70 și sunt rotunjite la 1 milimetru.

*** Distanța dintre puncte este formată din segmente cumulate ce sunt mai mici decât valoarea 1 milimetru.

**DATE DESPRE IMOBILUL NR. 1545**

Oficiul de Cadastru și Publicitate Imobiliară ARGES
Biroul de Cadastru și Publicitate Imobiliară Campulung

A. Partea I. Descrierea imobilului

TEREN Extravilan

Adresa: Jud. Arges

Nr. Crt	Nr cadastral Nr. topografic	Suprafața* (mp)	Observații / Referințe
A1		36	Sector cadastral:21 Teren neimprijmit;

Construcții

Crt	Nr cadastral Nr. topografic	Adresa	Observații / Referințe
A1.1		Jud. Arges	Nr. niveluri:1; S. construita la sol:36 mp; S. construita desfasurata:36 mp; "- Stalp nr. 10_10 ""LEA 110 KV CAMPULUNG-RUCAR L1 DC LEA 110 KV CAMPULUNG-RUCAR L2"" - Constructie de metal - An constructie 1977"

B. Partea II. Proprietari și acte

Inscrieri privitoare la dreptul de proprietate și alte drepturi reale		Referințe
/		
Act Normativ nr. 1705, din 29/11/2006 emis de GUVERNUL ROMANIEI (Hotararea Adunarii Generale Extraordinare a Actionarilor CEZ DISTRIBUTIE S.A. din data de 24.11.2016;Rezolutia nr.22729/30.12.2016 emisa de Oficiul Registrului Comertului de pe langa Tribunalul Dolj;Legea nr.123/10.07.2012 emisa de Parlamentul Romaniei;Act administrativ nr 14227 din 14.03.2007, emis de Oficiul Registrului Comertului de pe langa Tribunalul Dolj;Act administrativ nr 6 din 20.06.2005, emis de Ministerul Economiei si Comertului; Act notarial nr.641/09.03.2007 emis de N.P. ANDREI AUREL JEAN);		
B1	Intabulare, drept de PROPRIETATE, dobandit prin Lege, cota actuala 1/1, cota initiala 1/1 1) STATUL ROMÂN- DOMENIUL PUBLIC , CIF:999999999999, lipsă CUI	A1
B2	Intabulare, drept de CONCESIUNE-pe o perioada de 49 ani, incepand cu data de 20.06.2005, cota actuala 1/1, cota initiala 1/1 1) DISTRIBUȚIE ENERGIE OLTENIA SA , CIF:14491102	A1
Act Normativ nr. 7, din 13/03/1996 emis de PARLAMENT (art. 12 alin. 16);		
B3	Intabulare, drept de PROPRIETATE, dobandit prin Construire, cota actuala 1/1, cota initiala 1/1 1) DISTRIBUȚIE ENERGIE OLTENIA SA , CIF:14491102	A1.1

C. Partea III. SARCINI .

Inscrieri privind dezmembramintele dreptului de proprietate, drepturi reale de garanție și sarcini	Referințe
NU SUNT	

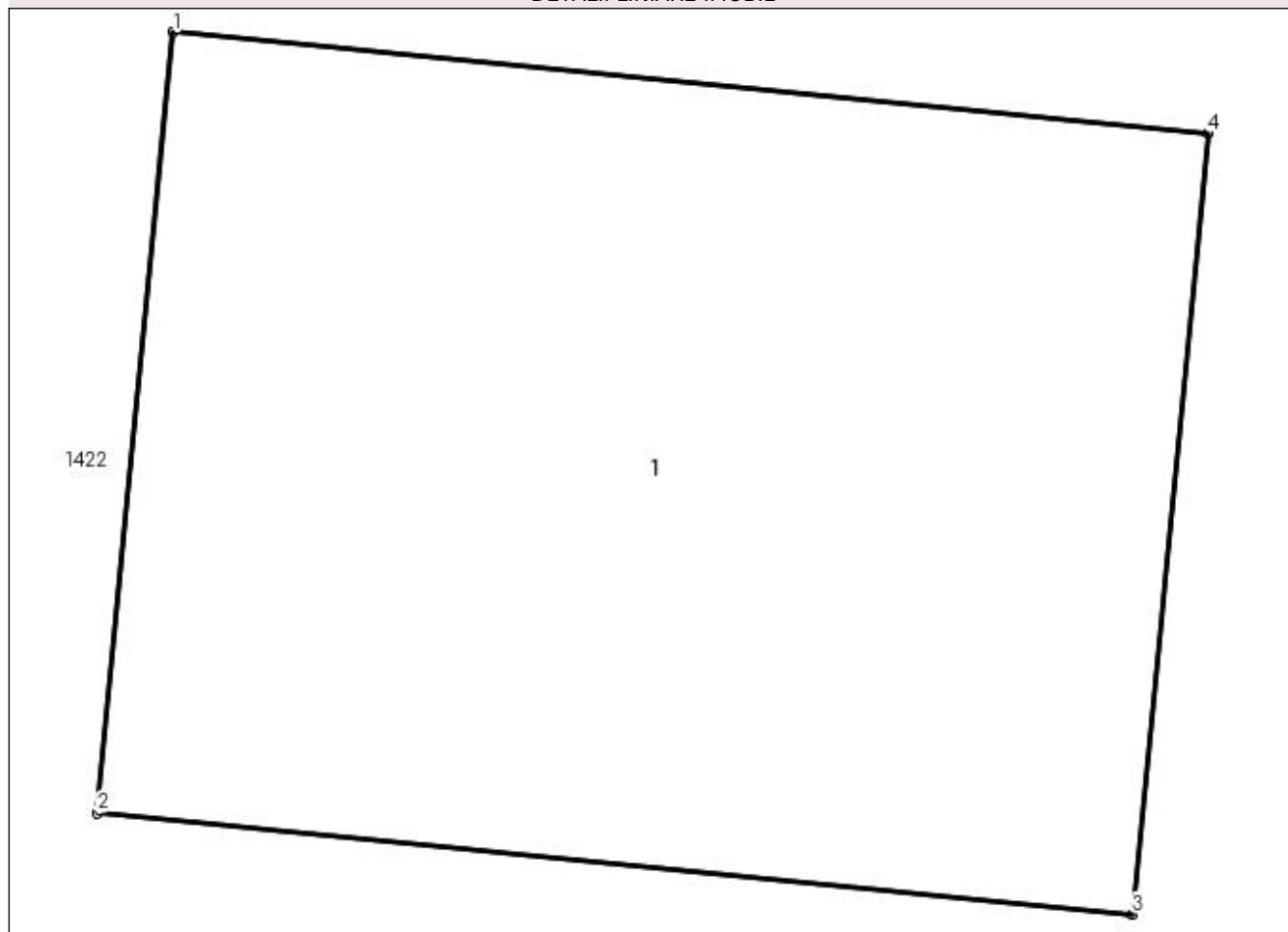
Anexa Nr. 1 La Partea I

Teren

Nr cadastral	Suprafața (mp)*	Observații / Referințe
	36	

* Suprafața este determinată în planul de proiecție Stereo 70.

DETALII LINIARE IMOBIL



Date referitoare la teren

Crt	Categorie folosință	Intra vilan	Suprafața (mp)	Tarla	Parcelă	Nr. topo	Observații / Referințe
1	curți constructii	NU	36	38	633	-	Teren pe care este amplasat St 10_10 "LEA 110 KV CAMPULUNG-RUCAR L1 DC LEA 110 KV CAMPULUNG-RUCAR L2"

Date referitoare la construcții

Crt	Număr	Destinație construcție	Supraf. (mp)	Situație juridică	Observații / Referințe
A1.1		construcții industriale și edilitare	36	Cu acte	Nr. niveluri:1; S. construita la sol:36 mp; S. construita desfasurata:36 mp; "- Stalp nr. 10_10 ""LEA 110 KV CAMPULUNG-RUCAR L1 DC LEA 110 KV CAMPULUNG-RUCAR L2"" - Constructie de metal - An constructie 1977"

Lungime Segmente

1) Valorile lungimilor segmentelor sunt obținute din proiecție în plan.

Punct început	X / Y	Punct sfârșit	X / Y	Lungime segment (** (m)
1	506.780,08 422.206,0	2	506.779,573 422.200,825	5.2

Punct început	X / Y	Punct sfârșit	X / Y	Lungime segment (** (m)
2	506.779,573 422.200,825	3	506.786,44 422.200,153	6.9
3	506.786,44 422.200,153	4	506.786,947 422.205,328	5.2
4	506.786,947 422.205,328	1	506.780,08 422.206,0	6.9

** Lungimile segmentelor sunt determinate în planul de proiecție Stereo 70 și sunt rotunjite la 1 milimetru.

*** Distanța dintre puncte este formată din segmente cumulate ce sunt mai mici decât valoarea 1 milimetru.

**DATE DESPRE IMOBILUL NR. 1546**

Oficiul de Cadastru și Publicitate Imobiliară ARGES
Biroul de Cadastru și Publicitate Imobiliară Campulung

A. Partea I. Descrierea imobilului

TEREN Extravilan

Adresa: Jud. Arges

Nr. Crt	Nr cadastral Nr. topografic	Suprafața* (mp)	Observații / Referințe
A1		11	Sector cadastral:21 Teren neimprijmit;

Construcții

Crt	Nr cadastral Nr. topografic	Adresa	Observații / Referințe
A1.1		Jud. Arges	Nr. niveluri:1; S. construita la sol:11 mp; S. construita desfasurata:11 mp; "- Stalp nr. 7 ""Lea 110kV Campulung -CLC 2"" - Constructie de metal - An constructie 1978"

B. Partea II. Proprietari și acte

Inscrieri privitoare la dreptul de proprietate și alte drepturi reale		Referințe
/		
Act Normativ nr. 1705, din 29/11/2006 emis de GUVERNUL ROMANIEI (Hotararea Adunarii Generale Extraordinare a Actionarilor CEZ DISTRIBUTIE S.A. din data de 24.11.2016;Rezolutia nr.22729/30.12.2016 emisa de Oficiul Registrului Comertului de pe langa Tribunalul Dolj;Legea nr.123/10.07.2012 emisa de Parlamentul Romaniei;Act administrativ nr 14227 din 14.03.2007, emis de Oficiul Registrului Comertului de pe langa Tribunalul Dolj;Act administrativ nr 6 din 20.06.2005, emis de Ministerul Economiei si Comertului; Act notarial nr.641/09.03.2007 emis de N.P. ANDREI AUREL JEAN);		
B1	Intabulare, drept de PROPRIETATE, dobandit prin Lege, cota actuala 1/1, cota initiala 1/1 1) STATUL ROMÂN- DOMENIUL PUBLIC , CIF:999999999999, lipsă CUI	A1
B2	Intabulare, drept de CONCESIUNE-pe o perioada de 49 ani, incepand cu data de 20.06.2005, cota actuala 1/1, cota initiala 1/1 1) DISTRIBUȚIE ENERGIE OLTENIA SA , CIF:14491102	A1
Act Normativ nr. 7, din 13/03/1996 emis de PARLAMENT (art. 12 alin. 16);		
B3	Intabulare, drept de PROPRIETATE, dobandit prin Construire, cota actuala 1/1, cota initiala 1/1 1) DISTRIBUȚIE ENERGIE OLTENIA SA , CIF:14491102	A1.1

C. Partea III. SARCINI .

Inscrieri privind dezmembramintele dreptului de proprietate, drepturi reale de garanție și sarcini	Referințe
NU SUNT	

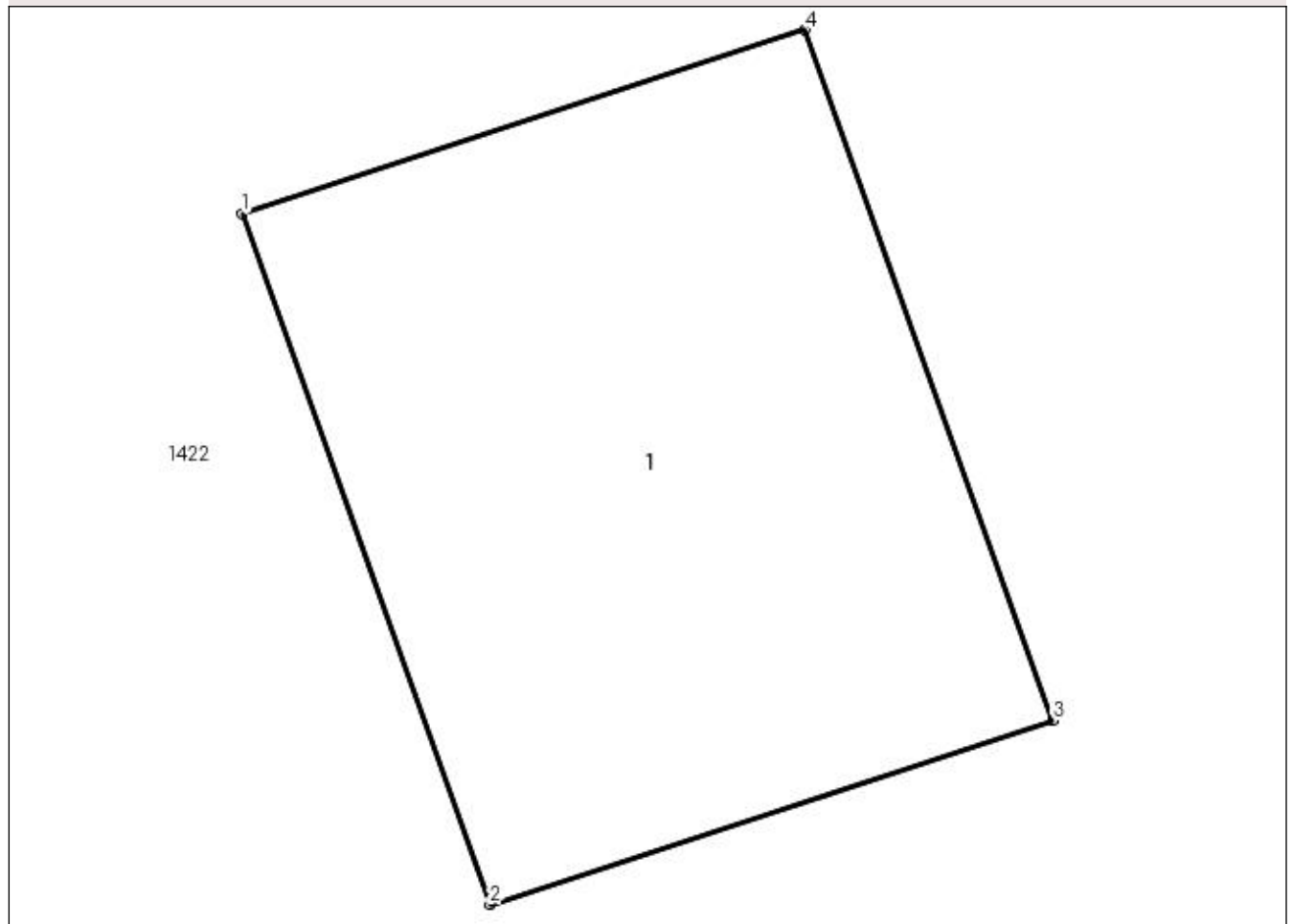
Anexa Nr. 1 La Partea I

Teren

Nr cadastral	Suprafața (mp)*	Observații / Referințe
	11	

* Suprafața este determinată în planul de proiecție Stereo 70.

DETALII LINIARE IMOBIL



Date referitoare la teren

Crt	Categorie folosință	Intra vilan	Suprafața (mp)	Tarla	Parcelă	Nr. topo	Observații / Referințe
1	curți constructii	NU	11	38	633	-	Teren pe care este amplasat St 7 "Lea 110kV Campulung -CLC 2"

Date referitoare la construcții

Crt	Număr	Destinație construcție	Supraf. (mp)	Situație juridică	Observații / Referințe
A1.1		construcții industriale și edilitare	11	Cu acte	Nr. niveluri:1; S. construita la sol:11 mp; S. construita desfasurata:11 mp; "- Stalp nr. 7 ""Lea 110kV Campulung -CLC 2"" - Constructie de metal - An constructie 1978"

Lungime Segmente

1) Valorile lungimilor segmentelor sunt obținute din proiecție în plan.

Punct început	X / Y	Punct sfârșit	X / Y	Lungime segment (** (m)
1	506.801,878 422.195,863	2	506.803,132 422.192,37	3.711
2	506.803,132 422.192,37	3	506.805,98 422.193,3	2.996

Punct început	X / Y	Punct sfârșit	X / Y	Lungime segment (** (m)
3	506.805,98 422.193,3	4	506.804,726 422.196,793	3.711
4	506.804,726 422.196,793	1	506.801,878 422.195,863	2.996

** Lungimile segmentelor sunt determinate în planul de proiecție Stereo 70 și sunt rotunjite la 1 milimetru.

*** Distanța dintre puncte este formată din segmente cumulate ce sunt mai mici decât valoarea 1 milimetru.

**DATE DESPRE IMOBILUL NR. 1547**

Oficiul de Cadastru și Publicitate Imobiliară ARGES
Biroul de Cadastru și Publicitate Imobiliară Campulung

A. Partea I. Descrierea imobilului

TEREN Extravilan

Adresa: Jud. Arges

Nr. Crt	Nr cadastral Nr. topografic	Suprafața* (mp)	Observații / Referințe
A1		17	Sector cadastral:21 Teren neimprijmit;

Construcții

Crt	Nr cadastral Nr. topografic	Adresa	Observații / Referințe
A1.1		Jud. Arges	Nr. niveluri:1; S. construita la sol:17 mp; S. construita desfasurata:17 mp; "- Stalp nr. 5 ""Lea 110kV Campulung -CLC 1"" - Constructie de metal - An constructie 1978"

B. Partea II. Proprietari și acte

Inscrieri privitoare la dreptul de proprietate și alte drepturi reale		Referințe
/		
Act Normativ nr. 1705, din 29/11/2006 emis de GUVERNUL ROMANIEI (Hotararea Adunarii Generale Extraordinare a Actionarilor CEZ DISTRIBUTIE S.A. din data de 24.11.2016;Rezolutia nr.22729/30.12.2016 emisa de Oficiul Registrului Comertului de pe langa Tribunalul Dolj;Legea nr.123/10.07.2012 emisa de Parlamentul Romaniei;Act administrativ nr 14227 din 14.03.2007, emis de Oficiul Registrului Comertului de pe langa Tribunalul Dolj;Act administrativ nr 6 din 20.06.2005, emis de Ministerul Economiei si Comertului; Act notarial nr.641/09.03.2007 emis de N.P. ANDREI AUREL JEAN);		
B1	Intabulare, drept de PROPRIETATE, dobandit prin Lege, cota actuala 1/1, cota initiala 1/1 1) STATUL ROMÂN- DOMENIUL PUBLIC , CIF:999999999999, lipsă CUI	A1
B2	Intabulare, drept de CONCESIUNE-pe o perioada de 49 ani, incepand cu data de 20.06.2005, cota actuala 1/1, cota initiala 1/1 1) DISTRIBUȚIE ENERGIE OLTENIA SA , CIF:14491102	A1
Act Normativ nr. 7, din 13/03/1996 emis de PARLAMENT (art. 12 alin. 16);		
B3	Intabulare, drept de PROPRIETATE, dobandit prin Construire, cota actuala 1/1, cota initiala 1/1 1) DISTRIBUȚIE ENERGIE OLTENIA SA , CIF:14491102	A1.1
Act Normativ nr. 17, din 07/03/2014 emis de Parlamentul Romaniei;		
B4	Imobil aflat sub incidenta art.3 alin.(1) din Legea 17/2014	A1

C. Partea III. SARCINI .

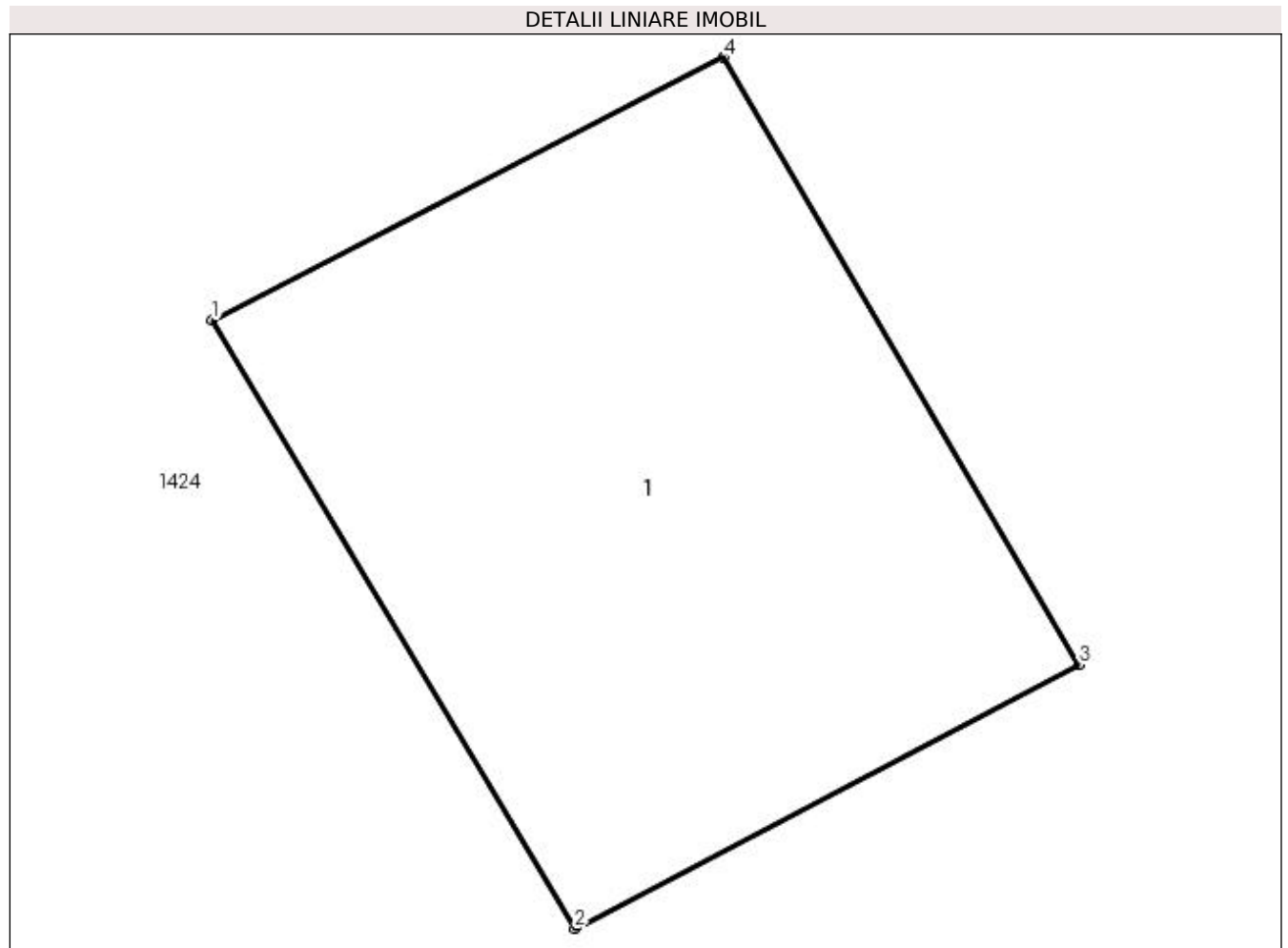
Inscrieri privind dezmembramintele dreptului de proprietate, drepturi reale de garanție și sarcini	Referințe
NU SUNT	

Anexa Nr. 1 La Partea I

Teren

Nr cadastral	Suprafața (mp)*	Observații / Referințe
	17	

* Suprafața este determinată în planul de proiecție Stereo 70.



Date referitoare la teren

Crt	Categorie folosință	Intravilan	Suprafața (mp)	Tarla	Parcelă	Nr. topo	Observații / Referințe
1	curți constructii	NU	17	38	630/1	-	Teren pe care este amplasat St 5 "Lea 110kV Campulung -CLC 1"

Date referitoare la construcții

Crt	Număr	Destinație construcție	Supraf. (mp)	Situație juridică	Observații / Referințe
A1.1		construcții industriale și edilitare	17	Cu acte	Nr. niveluri:1; S. construita la sol:17 mp; S. construita desfasurata:17 mp; "- Stalp nr. 5 ""Lea 110kV Campulung -CLC 1"" - Construcție de metal - An construcție 1978"

Lungime Segmente

1) Valorile lungimilor segmentelor sunt obținute din proiecție în plan.

Punct început	X / Y	Punct sfârșit	X / Y	Lungime segment (** (m)
1	506.629,284 422.190,074	2	506.631,613 422.186,17	4.546
2	506.631,613 422.186,17	3	506.634,848 422.187,863	3.651

Punct început	X / Y	Punct sfârșit	X / Y	Lungime segment (** (m)
3	506.634,848 422.187,863	4	506.632,569 422.191,758	4.513
4	506.632,569 422.191,758	1	506.629,284 422.190,074	3.691

** Lungimile segmentelor sunt determinate în planul de proiecție Stereo 70 și sunt rotunjite la 1 milimetru.

*** Distanța dintre puncte este formată din segmente cumulate ce sunt mai mici decât valoarea 1 milimetru.

**DATE DESPRE IMOBILUL NR. 1548**

Oficiul de Cadastru și Publicitate Imobiliară ARGES
Biroul de Cadastru și Publicitate Imobiliară Campulung

A. Partea I. Descrierea imobilului

TEREN Extravilan

Adresa: Jud. Arges

Nr. Crt	Nr cadastral Nr. topografic	Suprafața* (mp)	Observații / Referințe
A1		16	Sector cadastral:21 Teren neimprijmit;

Construcții

Crt	Nr cadastral Nr. topografic	Adresa	Observații / Referințe
A1.1		Jud. Arges	Nr. niveluri:1; S. construita la sol:16 mp; S. construita desfasurata:16 mp; "- Stalp nr. 6 ""Lea 110kV Campulung -CLC 2"" - Constructie de metal - An constructie 1978"

B. Partea II. Proprietari și acte

Inscrieri privitoare la dreptul de proprietate și alte drepturi reale		Referințe
/		
Act Normativ nr. 1705, din 29/11/2006 emis de GUVERNUL ROMANIEI (Hotararea Adunarii Generale Extraordinare a Actionarilor CEZ DISTRIBUTIE S.A. din data de 24.11.2016;Rezolutia nr.22729/30.12.2016 emisa de Oficiul Registrului Comertului de pe langa Tribunalul Dolj;Legea nr.123/10.07.2012 emisa de Parlamentul Romaniei;Act administrativ nr 14227 din 14.03.2007, emis de Oficiul Registrului Comertului de pe langa Tribunalul Dolj;Act administrativ nr 6 din 20.06.2005, emis de Ministerul Economiei si Comertului; Act notarial nr.641/09.03.2007 emis de N.P. ANDREI AUREL JEAN);		
B1	Intabulare, drept de PROPRIETATE, dobandit prin Lege, cota actuala 1/1, cota initiala 1/1 1) STATUL ROMÂN- DOMENIUL PUBLIC , CIF:999999999999, lipsă CUI	A1
B2	Intabulare, drept de CONCESIUNE-pe o perioada de 49 ani, incepand cu data de 20.06.2005, cota actuala 1/1, cota initiala 1/1 1) DISTRIBUȚIE ENERGIE OLTENIA SA , CIF:14491102	A1
Act Normativ nr. 7, din 13/03/1996 emis de PARLAMENT (art. 12 alin. 16);		
B3	Intabulare, drept de PROPRIETATE, dobandit prin Construire, cota actuala 1/1, cota initiala 1/1 1) DISTRIBUȚIE ENERGIE OLTENIA SA , CIF:14491102	A1.1
Act Normativ nr. 17, din 07/03/2014 emis de Parlamentul Romaniei;		
B4	Imobil aflat sub incidenta art.3 alin.(1) din Legea 17/2014	A1

C. Partea III. SARCINI .

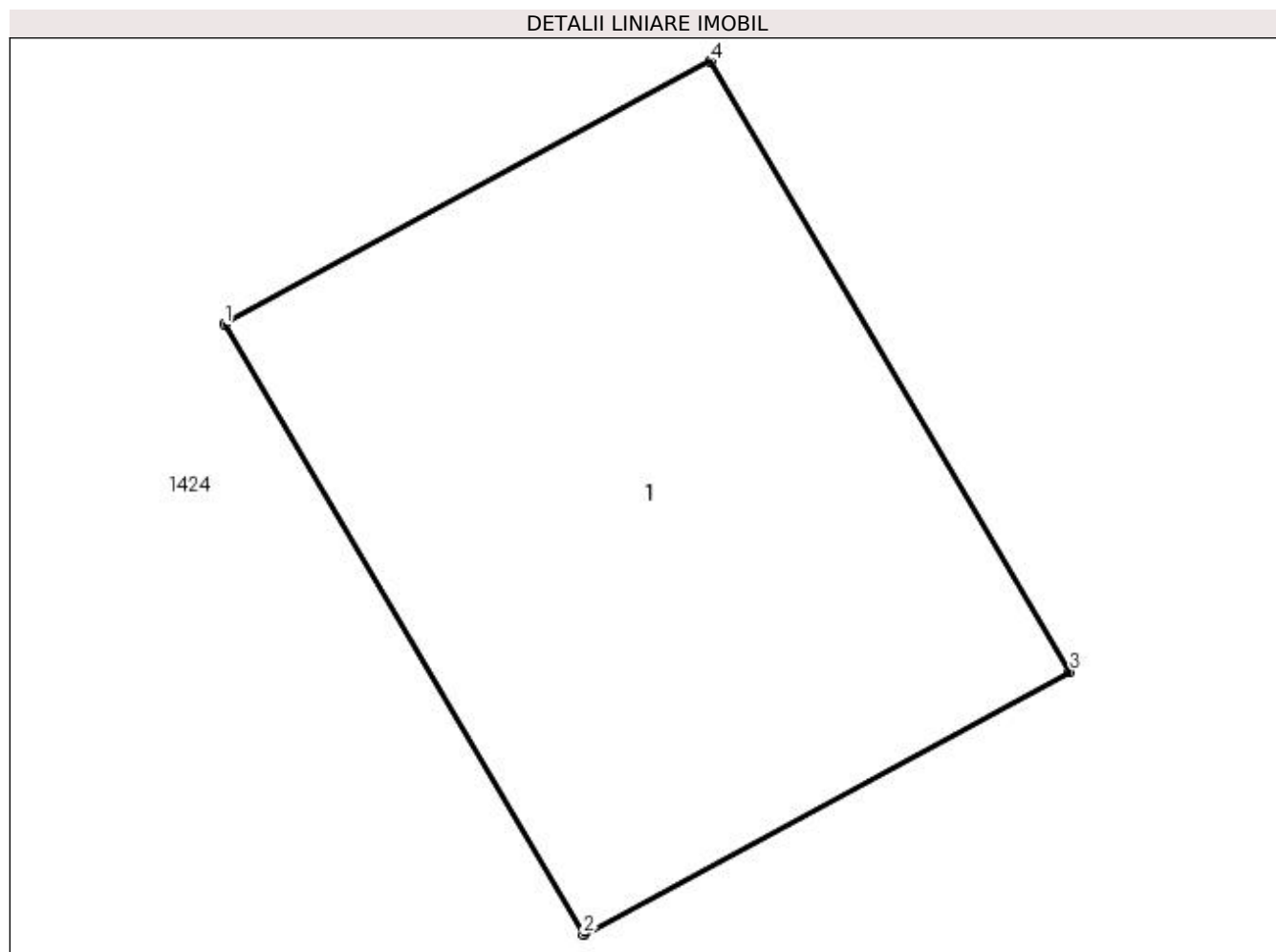
Inscrieri privind dezmembramintele dreptului de proprietate, drepturi reale de garanție și sarcini	Referințe
NU SUNT	

Anexa Nr. 1 La Partea I

Teren

Nr cadastral	Suprafața (mp)*	Observații / Referințe
	16	

* Suprafața este determinată în planul de proiecție Stereo 70.



Date referitoare la teren

Crt	Categorie folosință	Intravilan	Suprafața (mp)	Tarla	Parcelă	Nr. topo	Observații / Referințe
1	curți constructii	NU	16	38	630/1	-	Teren pe care este amplasat St 6 "Lea 110kV Campulung -CLC 2"

Date referitoare la construcții

Crt	Număr	Destinație construcție	Supraf. (mp)	Situație juridică	Observații / Referințe
A1.1		construcții industriale și edilitare	16	Cu acte	Nr. niveluri:1; S. construita la sol:16 mp; S. construita desfasurata:16 mp; "- Stalp nr. 6 ""Lea 110kV Campulung -CLC 2"" - Construcție de metal - An construcție 1978"

Lungime Segmente

1) Valorile lungimilor segmentelor sunt obținute din proiecție în plan.

Punct început	X / Y	Punct sfârșit	X / Y	Lungime segment (** (m)
1	506.636,533 422.167,73	2	506.638,86 422.163,78	4.584
2	506.638,86 422.163,78	3	506.642,011 422.165,482	3.581

Punct început	X / Y	Punct sfârșit	X / Y	Lungime segment (** (m)
3	506.642,011 422.165,482	4	506.639,684 422.169,432	4.584
4	506.639,684 422.169,432	1	506.636,533 422.167,73	3.581

** Lungimile segmentelor sunt determinate în planul de proiecție Stereo 70 și sunt rotunjite la 1 milimetru.

*** Distanța dintre puncte este formată din segmente cumulate ce sunt mai mici decât valoarea 1 milimetru.

**DATE DESPRE IMOBILUL NR. 1549**

Oficiul de Cadastru și Publicitate Imobiliară ARGES
Biroul de Cadastru și Publicitate Imobiliară Campulung

A. Partea I. Descrierea imobilului

TEREN Extravilan

Adresa: Jud. Arges

Nr. Crt	Nr cadastral Nr. topografic	Suprafața* (mp)	Observații / Referințe
A1		630	Sector cadastral:21 Teren neimprejmuit;

B. Partea II. Proprietari și acte

Inscrieri privitoare la dreptul de proprietate și alte drepturi reale		Referințe
/		
Act Normativ nr. 7, din 13/03/1996 emis de PARLAMENT (art. 13 alin. 15);		
B1	Inscrierea provizorie, drept de PROPRIETATE, dobandit prin Lege, cota actuala 1/1, cota initiala 1/1 1) COMUNA VALEA MARE PRAVAT, CIF:5010196	A1

C. Partea III. SARCINI .

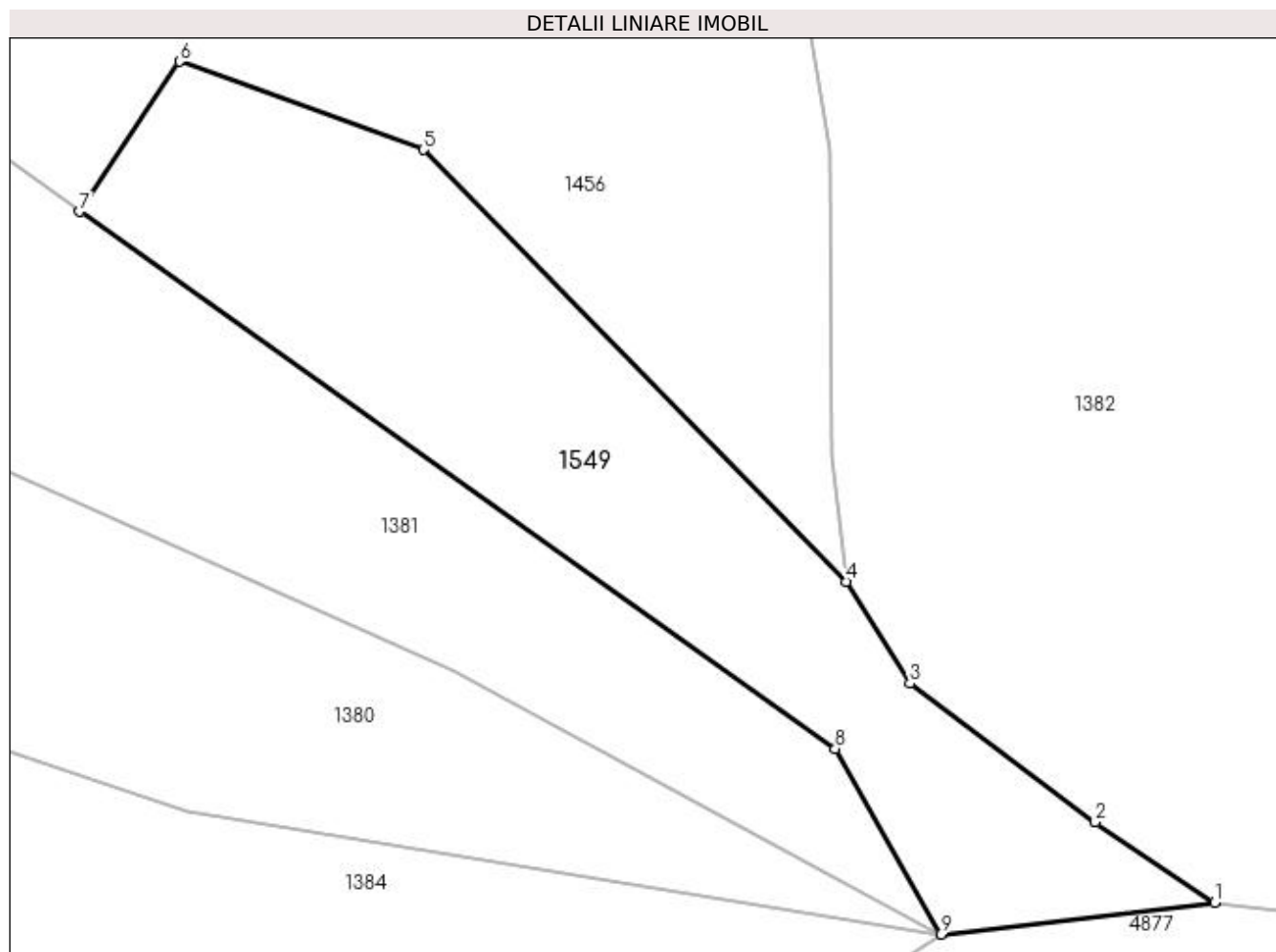
Inscrieri privind dezmembramintele dreptului de proprietate, drepturi reale de garanție și sarcini	Referințe
NU SUNT	

Anexa Nr. 1 La Partea I

Teren

Nr cadastral	Suprafața (mp)*	Observații / Referințe
	630	

* Suprafața este determinată în planul de proiecție Stereo 70.



Date referitoare la teren

Crt	Categorie folosință	Intravilan	Suprafața (mp)	Tarla	Parcelă	Nr. topo	Observații / Referințe
1	pasune	NU	630	41	697	-	

Lungime Segmente

1) Valorile lungimilor segmentelor sunt obținute din proiecție în plan.

Punct început	X / Y	Punct sfârșit	X / Y	Lungime segment (** (m)
1	509.029,53 424.063,73	2	509.023,24 424.067,99	7.597
2	509.023,24 424.067,99	3	509.013,46 424.075,31	12.216
3	509.013,46 424.075,31	4	509.010,09 424.080,68	6.34
4	509.010,09 424.080,68	5	508.987,774 424.103,463	31.892
5	508.987,774 424.103,463	6	508.974,897 424.108,118	13.693

Punct început	X / Y	Punct sfârșit	X / Y	Lungime segment (** (m)
6	508.974,897 424.108,118	7	508.969,638 424.100,204	9.502
7	508.969,638 424.100,204	8	509.009,508 424.071,859	48.919
8	509.009,508 424.071,859	9	509.015,087 424.062,065	11.272
9	509.015,087 424.062,065	1	509.029,53 424.063,73	14.539

** Lungimile segmentelor sunt determinate în planul de proiecție Stereo 70 și sunt rotunjite la 1 milimetru.

*** Distanța dintre puncte este formată din segmente cumulate ce sunt mai mici decât valoarea 1 milimetru.

**DATE DESPRE IMOBILUL NR. 1550**

Oficiul de Cadastru și Publicitate Imobiliară ARGES
Biroul de Cadastru și Publicitate Imobiliară Campulung

A. Partea I. Descrierea imobilului

TEREN Extravilan

Adresa: Jud. Arges

Nr. Crt	Nr cadastral Nr. topografic	Suprafața* (mp)	Observații / Referințe
A1		5.899	Sector cadastral:21 Teren neimprejmuit;

B. Partea II. Proprietari și acte

Inscrieri privitoare la dreptul de proprietate și alte drepturi reale	Referințe
/	
Act Normativ nr. 7, din 13/03/1996 emis de PARLAMENT (art. 13 alin. 15);	
B1	A1
Inscrierea provizorie, drept de PROPRIETATE, dobandit prin Lege, cota actuala 1/1, cota initiala 1/1 1) COMUNA VALEA MARE PRAVAT, CIF:5010196	

C. Partea III. SARCINI .

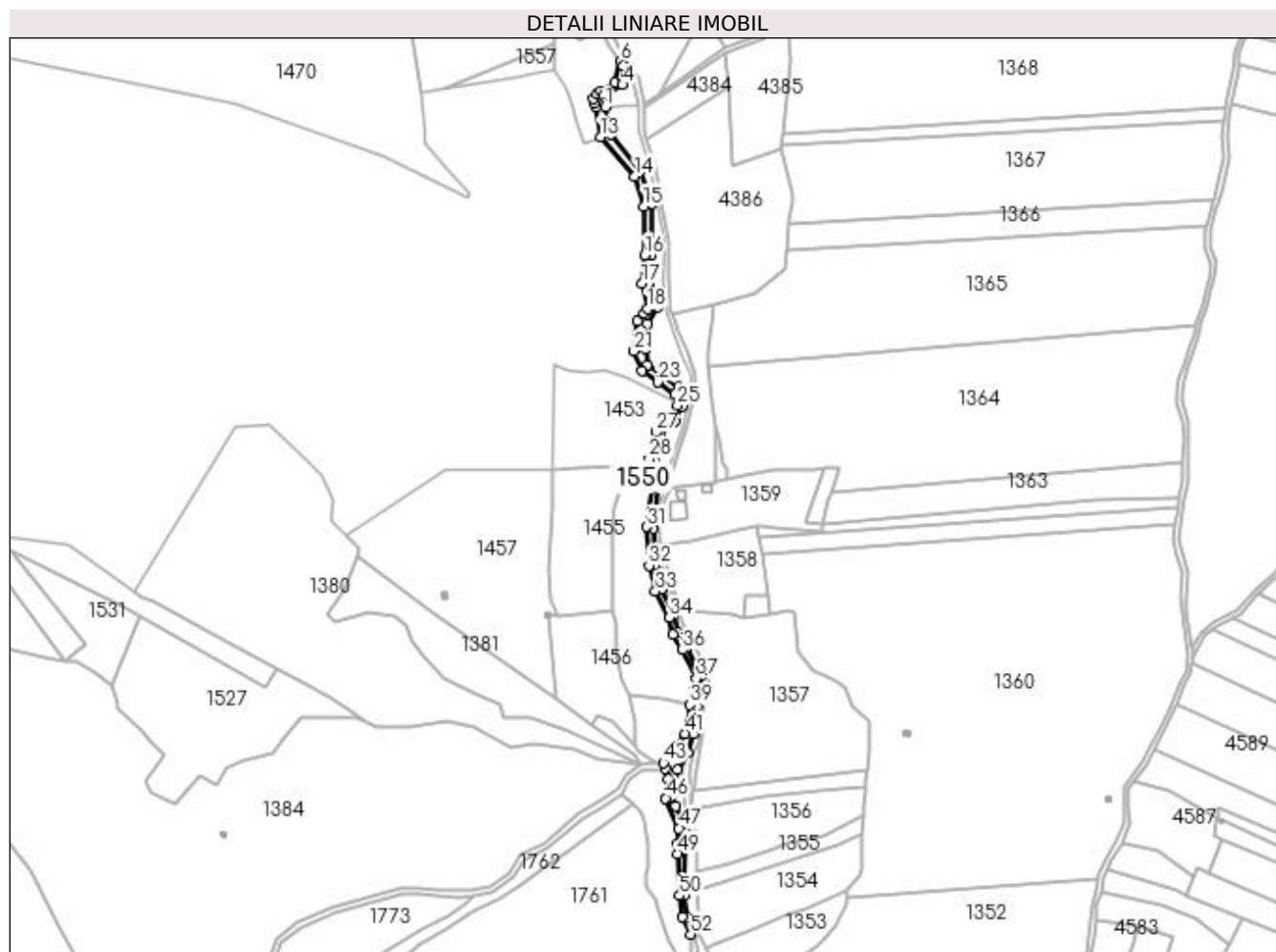
Inscrieri privind dezmembramintele dreptului de proprietate, drepturi reale de garanție și sarcini	Referințe
NU SUNT	

Anexa Nr. 1 La Partea I

Teren

Nr cadastral	Suprafața (mp)*	Observații / Referințe
	5.899	

* Suprafața este determinată în planul de proiecție Stereo 70.



Date referitoare la teren

Crt	Categorie folosință	Intra vilan	Suprafața (mp)	Tarla	Parcelă	Nr. topo	Observații / Referințe
1	ape curgătoare	NU	5.899	41	-	-	

Lungime Segmente

1) Valorile lungimilor segmentelor sunt obținute din proiecție în plan.

Punct început	X / Y	Punct sfârșit	X / Y	Lungime segment	Punct început	X / Y	Punct sfârșit	X / Y	Lungime segment	Punct început	X / Y	Punct sfârșit	X / Y	Lungime segment
1	508.982,026 424.679,981	2	508.981,144 424.683,867	3.985	2	508.981,144 424.683,867	3	508.980,629 424.690,314	6.468	3	508.980,629 424.690,314	4	508.998,155 424.701,035	20.545
4	508.998,155 424.701,035	5	508.998,531 424.718,82	17.789	5	508.998,531 424.718,82	6	508.996,347 424.722,981	4.699	6	508.996,347 424.722,981	7	508.991,174 424.703,168	20.477
7	508.991,174 424.703,168	8	508.977,341 424.695,458	15.837	8	508.977,341 424.695,458	9	508.973,621 424.692,565	4.713	9	508.973,621 424.692,565	10	508.970,938 424.688,147	5.169
10	508.970,938 424.688,147	11	508.971,457 424.683,277	4.898	11	508.971,457 424.683,277	12	508.973,026 424.679,981	3.65	12	508.973,026 424.679,981	13	508.977,137 424.652,173	28.11
13	508.977,137 424.652,173	14	509.009,563 424.615,145	49.219	14	509.009,563 424.615,145	15	509.018,203 424.586,929	29.509	15	509.018,203 424.586,929	16	509.019,007 424.541,117	45.819

Punct început	X / Y	Punct sfârșit	X / Y	Lungime segment	Punct început	X / Y	Punct sfârșit	X / Y	Lungime segment	Punct început	X / Y	Punct sfârșit	X / Y	Lungime segment
16	509.019,007 424.541,117	17	509.016,369 424.514,44	26.807	17	509.016,369 424.514,44	18	509.021,222 424.490,524	24.403	18	509.021,222 424.490,524	19	509.017,915 424.486,62	5.116
19	509.017,915 424.486,62	20	509.011,837 424.479,446	9.403	20	509.011,837 424.479,446	21	509.008,762 424.450,908	28.703	21	509.008,762 424.450,908	22	509.016,089 424.432,519	19.795
22	509.016,089 424.432,519	23	509.031,106 424.421,906	18.389	23	509.031,106 424.421,906	24	509.047,328 424.410,407	19.884	24	509.047,328 424.410,407	25	509.049,856 424.399,905	10.802
25	509.049,856 424.399,905	26	509.043,08 424.388,974	12.861	26	509.043,08 424.388,974	27	509.029,146 424.374,755	19.908	27	509.029,146 424.374,755	28	509.023,037 424.349,84	25.653
28	509.023,037 424.349,84	29	509.026,149 424.337,017	13.195	29	509.026,149 424.337,017	30	509.027,641 424.330,866	6.329	30	509.027,641 424.330,866	31	509.020,313 424.285,812	45.646
31	509.020,313 424.285,812	32	509.023,105 424.249,506	36.413	32	509.023,105 424.249,506	33	509.028,971 424.225,398	24.811	33	509.028,971 424.225,398	34	509.042,272 424.200,732	28.024
34	509.042,272 424.200,732	35	509.045,738 424.185,039	16.071	35	509.045,738 424.185,039	36	509.054,582 424.170,327	17.166	36	509.054,582 424.170,327	37	509.067,405 424.143,371	29.851
37	509.067,405 424.143,371	38	509.065,145 424.132,082	11.513	38	509.065,145 424.132,082	39	509.061,11 424.118,77	13.91	39	509.061,11 424.118,77	40	509.060,98 424.102,83	15.941
40	509.060,98 424.102,83	41	509.056,48 424.091,59	12.107	41	509.056,48 424.091,59	42	509.047,11 424.078,98	15.71	42	509.047,11 424.078,98	43	509.036,51 424.064,35	18.066
43	509.036,51 424.064,35	44	509.038,047 424.058,736	5.821	44	509.038,047 424.058,736	45	509.040,736 424.048,915	10.182	45	509.040,736 424.048,915	46	509.038,687 424.030,989	18.043
46	509.038,687 424.030,989	47	509.051,029 424.002,815	30.759	47	509.051,029 424.002,815	48	509.049,573 423.988,607	14.282	48	509.049,573 423.988,607	49	509.050,061 423.979,045	9.574
49	509.050,061 423.979,045	50	509.051,704 423.939,535	39.544	50	509.051,704 423.939,535	51	509.054,5 423.919,219	20.507	51	509.054,5 423.919,219	52	509.061,918 423.903,126	17.72
52	509.061,918 423.903,126	53	509.065,009 423.908,155	5.903	53	509.065,009 423.908,155	54	509.058,463 423.919,764	13.327	54	509.058,463 423.919,764	55	509.055,704 423.939,535	19.963
55	509.055,704 423.939,535	56	509.057,409 423.998,035	58.525	56	509.057,409 423.998,035	57	509.048,077 423.933,333	26.964	57	509.048,077 423.933,333	58	509.043,648 424.032,731	10.389
58	509.043,648 424.032,731	59	509.046,294 424.047,644	15.146	59	509.046,294 424.047,644	60	509.049,804 424.057,764	10.711	60	509.049,804 424.057,764	61	509.059,106 424.073,763	18.507
61	509.059,106 424.073,763	62	509.065,07 424.091,37	18.59	62	509.065,07 424.091,37	63	509.068,302 424.117,137	25.969	63	509.068,302 424.117,137	64	509.071,028 424.130,904	14.034
64	509.071,028 424.130,904	65	509.071,424 424.145,996	15.097	65	509.071,424 424.145,996	66	509.058,439 424.172,646	29.645	66	509.058,439 424.172,646	67	509.049,91 424.186,726	16.462
67	509.049,91 424.186,726	68	509.046,673 424.203,105	16.696	68	509.046,673 424.203,105	69	509.034,412 424.227,292	27.117	69	509.034,412 424.227,292	70	509.029,087 424.249,966	23.291
70	509.029,087 424.249,966	71	509.027,335 424.284,633	34.711	71	509.027,335 424.284,633	72	509.033,035 424.333,495	49.193	72	509.033,035 424.333,495	73	509.027,893 424.348,649	16.003
73	509.027,893 424.348,649	74	509.032,717 424.371,255	23.115	74	509.032,717 424.371,255	75	509.047,22 424.384,631	19.73	75	509.047,22 424.384,631	76	509.054,288 424.399,125	16.126
76	509.054,288 424.399,125	77	509.050,37 424.417,481	18.769	77	509.050,37 424.417,481	78	509.035,55 424.428,194	18.287	78	509.035,55 424.428,194	79	509.021,349 424.438,142	17.339
79	509.021,349 424.438,142	80	509.019,79 424.452,865	14.805	80	509.019,79 424.452,865	81	509.021,416 424.476,574	23.765	81	509.021,416 424.476,574	82	509.031,022 424.492,512	18.609
82	509.031,022 424.492,512	83	509.022,869 424.514,44	23.395	83	509.022,869 424.514,44	84	509.025,006 424.541,222	26.867	84	509.025,006 424.541,222	85	509.025,852 424.589,271	48.056
85	509.025,852 424.589,271	86	509.014,829 424.619,757	32.418	86	509.014,829 424.619,757	87	508.987,236 424.654,388	44.28	87	508.987,236 424.654,388	1	508.982,026 424.679,981	26.118

** Lungimile segmentelor sunt determinate în planul de proiecție Stereo 70 și sunt rotunjite la 1 milimetru.

*** Distanța dintre puncte este formată din segmente cumulate ce sunt mai mici decât valoarea 1 milimetru.

**DATE DESPRE IMOBILUL NR. 1551**

Oficiul de Cadastru și Publicitate Imobiliară ARGES
Biroul de Cadastru și Publicitate Imobiliară Campulung

A. Partea I. Descrierea imobilului

TEREN Extravilan

Adresa: Jud. Arges

Nr. Crt	Nr cadastral Nr. topografic	Suprafața* (mp)	Observații / Referințe
A1		436	Sector cadastral:21 Teren neimprejmuit;

B. Partea II. Proprietari și acte

Inscrieri privitoare la dreptul de proprietate și alte drepturi reale	Referințe
/	
Act Normativ nr. 7, din 13/03/1996 emis de PARLAMENT (art. 13 alin. 15);	
B1	A1
Inscrierea provizorie, drept de PROPRIETATE, dobandit prin Lege, cota actuala 1/1, cota initiala 1/1 1) COMUNA VALEA MARE PRAVAT, CIF:5010196	

C. Partea III. SARCINI .

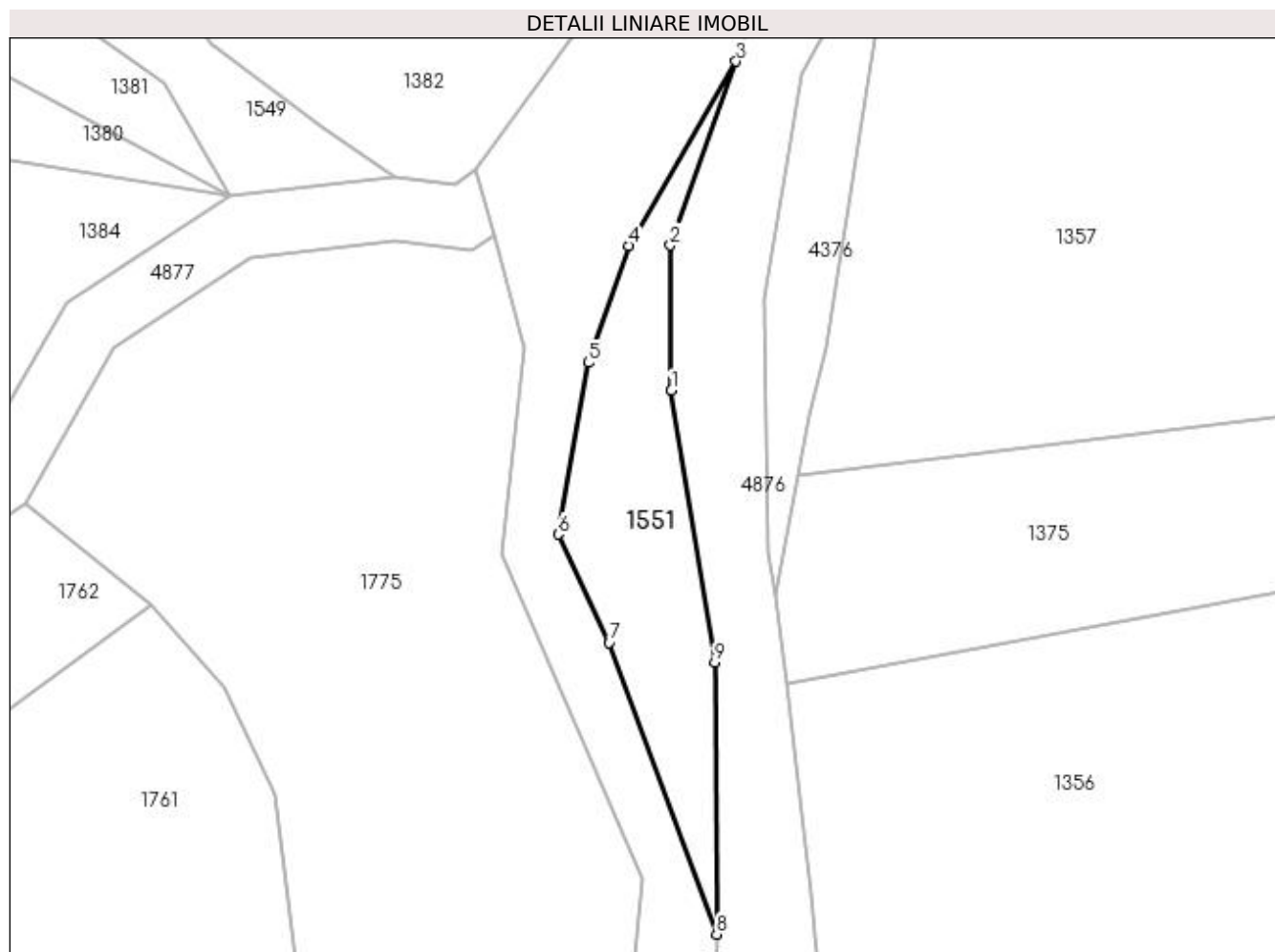
Inscrieri privind dezmembramintele dreptului de proprietate, drepturi reale de garanție și sarcini	Referințe
NU SUNT	

Anexa Nr. 1 La Partea I

Teren

Nr cadastral	Suprafața (mp)*	Observații / Referințe
	436	

* Suprafața este determinată în planul de proiecție Stereo 70.



Date referitoare la teren

Crt	Categorie folosință	Intra vilan	Suprafața (mp)	Tarla	Parcelă	Nr. topo	Observații / Referințe
1	pasune	NU	436	40	688	-	

Lungime Segmente

1) Valorile lungimilor segmentelor sunt obținute din proiecție în plan.

Punct început	X / Y	Punct sfârșit	X / Y	Lungime segment (** (m)
1	509.053,477 424.045,221	2	509.053,396 424.057,818	12.597
2	509.053,396 424.057,818	3	509.059,106 424.073,763	16.937
3	509.059,106 424.073,763	4	509.049,804 424.057,764	18.507
4	509.049,804 424.057,764	5	509.046,294 424.047,644	10.711
5	509.046,294 424.047,644	6	509.043,648 424.032,731	15.146

Punct început	X / Y	Punct sfârșit	X / Y	Lungime segment (** (m)
6	509.043,648 424.032,731	7	509.048,077 424.023,333	10.389
7	509.048,077 424.023,333	8	509.057,409 423.998,035	26.964
8	509.057,409 423.998,035	9	509.057,263 424.021,604	23.569
9	509.057,263 424.021,604	1	509.053,477 424.045,221	23.919

** Lungimile segmentelor sunt determinate în planul de proiecție Stereo 70 și sunt rotunjite la 1 milimetru.

*** Distanța dintre puncte este formată din segmente cumulate ce sunt mai mici decât valoarea 1 milimetru.

**DATE DESPRE IMOBILUL NR. 1552**

Oficiul de Cadastru și Publicitate Imobiliară ARGES
Biroul de Cadastru și Publicitate Imobiliară Campulung

A. Partea I. Descrierea imobilului

TEREN Extravilan

Adresa: Jud. Arges

Nr. Crt	Nr cadastral Nr. topografic	Suprafața* (mp)	Observații / Referințe
A1		5.973	Sector cadastral:21 Teren neimprejmuit;

B. Partea II. Proprietari și acte

Inscrieri privitoare la dreptul de proprietate și alte drepturi reale		Referințe
/		
Act Normativ nr. 7, din 13/03/1996 emis de PARLAMENT (art. 13 alin. 15);		
B1	Inscrierea provizorie, drept de PROPRIETATE, dobandit prin Lege, cota actuala 1/1, cota initiala 1/1 1) COMUNA VALEA MARE PRAVAT, CIF:5010196	A1

C. Partea III. SARCINI .

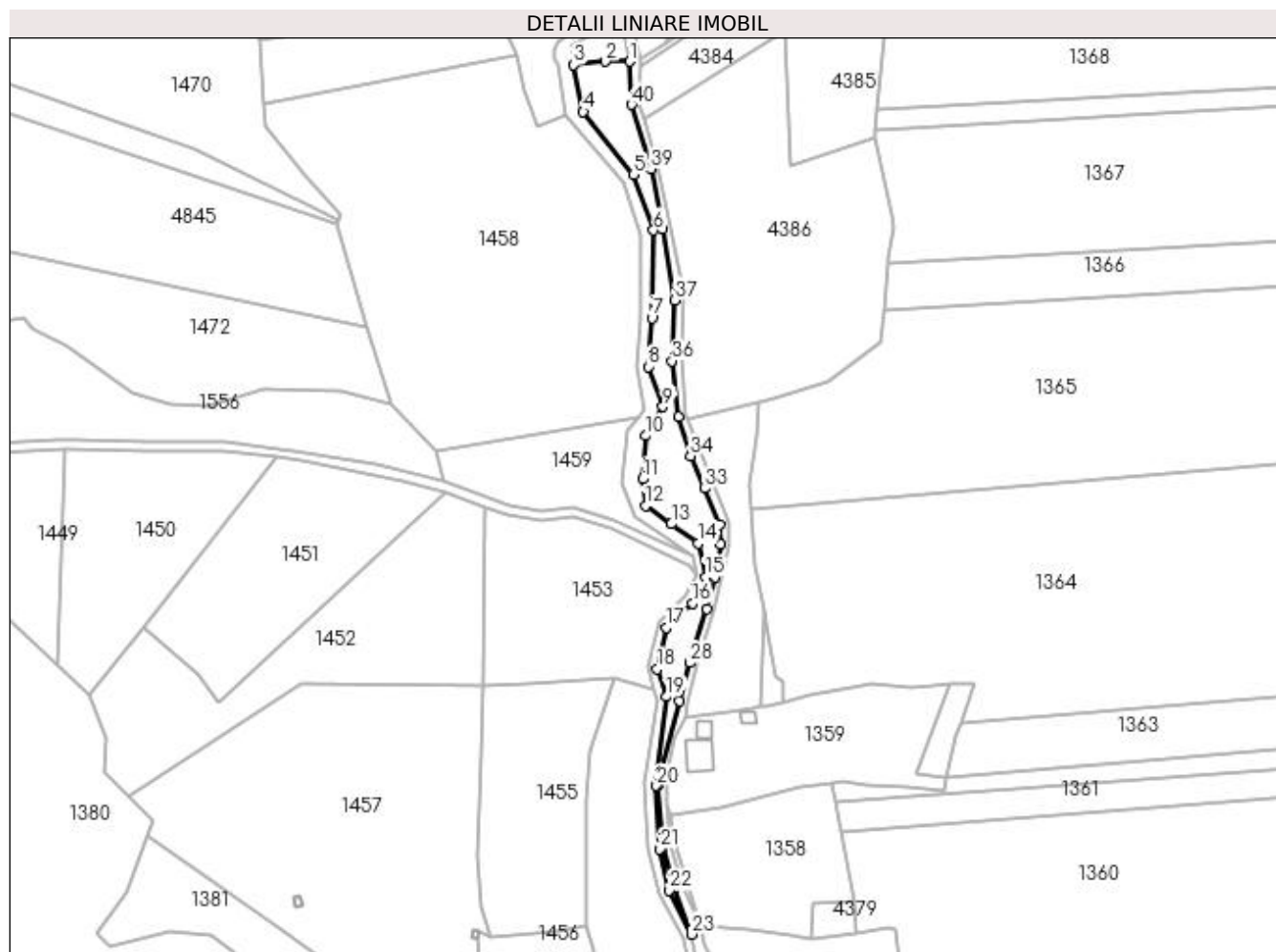
Inscrieri privind dezmembramintele dreptului de proprietate, drepturi reale de garanție și sarcini	Referințe
NU SUNT	

Anexa Nr. 1 La Partea I

Teren

Nr cadastral	Suprafața (mp)*	Observații / Referințe
	5.973	

* Suprafața este determinată în planul de proiecție Stereo 70.



Date referitoare la teren

Crt	Categorie folosință	Intra vilan	Suprafața (mp)	Tarla	Parcelă	Nr. topo	Observații / Referințe
1	padure	NU	5.973	41	702	-	

Lungime Segmente

1) Valorile lungimilor segmentelor sunt obținute din proiecție în plan.

Punct început	X / Y	Punct sfârșit	X / Y	Lungime segment (** (m)	Punct început	X / Y	Punct sfârșit	X / Y	Lungime segment (** (m)
1	509.012,629 424.681,886	2	508.999,298 424.681,865	13.331	2	508.999,298 424.681,865	3	508.982,026 424.679,981	17.374
3	508.982,026 424.679,981	4	508.987,236 424.654,388	26.118	4	508.987,236 424.654,388	5	509.014,829 424.619,757	44.28
5	509.014,829 424.619,757	6	509.025,852 424.589,271	32.418	6	509.025,852 424.589,271	7	509.025,006 424.541,222	48.056
7	509.025,006 424.541,222	8	509.022,869 424.514,44	26.867	8	509.022,869 424.514,44	9	509.031,022 424.492,512	23.395
9	509.031,022 424.492,512	10	509.021,416 424.476,574	18.609	10	509.021,416 424.476,574	11	509.019,79 424.452,865	23.765

Punct început	X / Y	Punct sfârșit	X / Y	Lungime segment (** (m)
11	509.019,79 424.452,865	12	509.021,349 424.438,142	14.805
13	509.035,55 424.428,194	14	509.050,37 424.417,481	18.287
15	509.054,288 424.399,125	16	509.047,22 424.384,631	16.126
17	509.032,717 424.371,255	18	509.027,893 424.348,649	23.115
19	509.033,035 424.333,495	20	509.027,335 424.284,633	49.193
21	509.029,087 424.249,966	22	509.034,412 424.227,292	23.291
23	509.046,673 424.203,105	24	509.037,474 424.228,856	27.345
25	509.030,899 424.250,765	26	509.028,209 424.284,528	33.87
27	509.039,881 424.331,254	28	509.045,756 424.352,025	21.586
29	509.055,081 424.381,727	30	509.059,334 424.398,753	17.549
31	509.062,54 424.416,923	32	509.061,987 424.427,884	10.975
33	509.053,998 424.447,709	34	509.046,064 424.465,622	19.591
35	509.039,757 424.487,136	36	509.035,858 424.517,584	30.697
37	509.037,65 424.550,895	38	509.030,996 424.589,929	39.597
39	509.024,447 424.623,105	40	509.013,618 424.658,245	36.771

Punct început	X / Y	Punct sfârșit	X / Y	Lungime segment (** (m)
12	509.021,349 424.438,142	13	509.035,55 424.428,194	17.339
14	509.050,37 424.417,481	15	509.054,288 424.399,125	18.769
16	509.047,22 424.384,631	17	509.032,717 424.371,255	19.73
18	509.027,893 424.348,649	19	509.033,035 424.333,495	16.003
20	509.027,335 424.284,633	21	509.029,087 424.249,966	34.711
22	509.034,412 424.227,292	23	509.046,673 424.203,105	27.117
24	509.037,474 424.228,856	25	509.030,899 424.250,765	22.874
26	509.028,209 424.284,528	27	509.039,881 424.331,254	48.162
28	509.045,756 424.352,025	29	509.055,081 424.381,727	31.131
30	509.059,334 424.398,753	31	509.062,54 424.416,923	18.451
32	509.061,987 424.427,884	33	509.053,998 424.447,709	21.374
34	509.046,064 424.465,622	35	509.039,757 424.487,136	22.419
36	509.035,858 424.517,584	37	509.037,65 424.550,895	33.359
38	509.030,996 424.589,929	39	509.024,447 424.623,105	33.816
40	509.013,618 424.658,245	1	509.012,629 424.681,886	23.662

** Lungimile segmentelor sunt determinate în planul de proiecție Stereo 70 și sunt rotunjite la 1 milimetru.

*** Distanța dintre puncte este formată din segmente cumulate ce sunt mai mici decât valoarea 1 milimetru.

**DATE DESPRE IMOBILUL NR. 1553**

Oficiul de Cadastru și Publicitate Imobiliară ARGES
Biroul de Cadastru și Publicitate Imobiliară Campulung

A. Partea I. Descrierea imobilului

TEREN Extravilan

Adresa: Jud. Arges

Nr. Crt	Nr cadastral Nr. topografic	Suprafața* (mp)	Observații / Referințe
A1		601	Sector cadastral:21 Teren neimprejmuit;

B. Partea II. Proprietari și acte

Inscrieri privitoare la dreptul de proprietate și alte drepturi reale	Referințe
/	
Act Normativ nr. 7, din 13/03/1996 emis de PARLAMENT (art. 13 alin. 15);	
B1	A1
Inscrierea provizorie, drept de PROPRIETATE, dobandit prin Lege, cota actuala 1/1, cota initiala 1/1 1) COMUNA VALEA MARE PRAVAT, CIF:5010196	

C. Partea III. SARCINI .

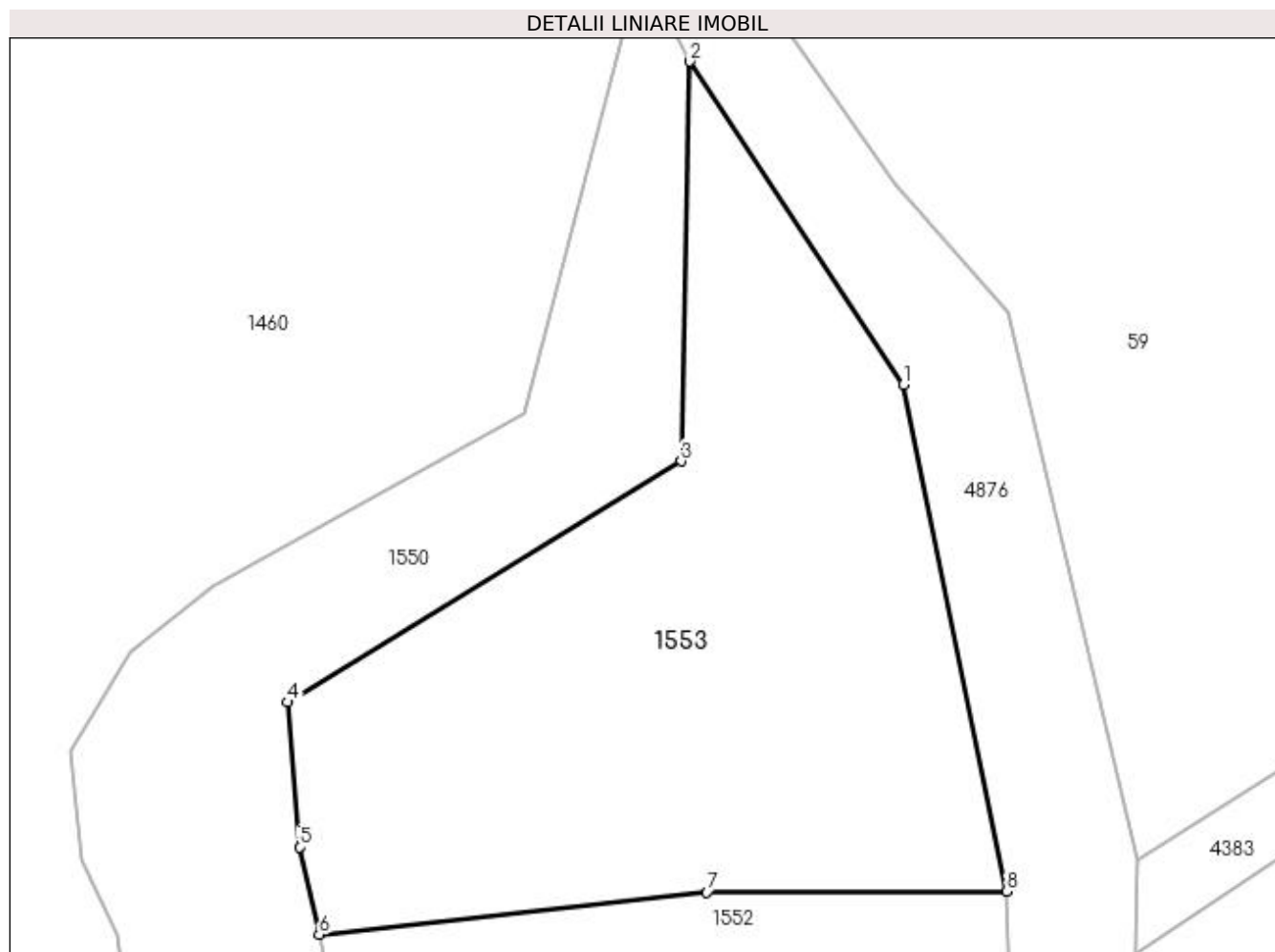
Inscrieri privind dezmembramintele dreptului de proprietate, drepturi reale de garanție și sarcini	Referințe
NU SUNT	

Anexa Nr. 1 La Partea I

Teren

Nr cadastral	Suprafața (mp)*	Observații / Referințe
	601	

* Suprafața este determinată în planul de proiecție Stereo 70.



Date referitoare la teren

Crt	Categorie folosință	Intravilan	Suprafața (mp)	Tarla	Parcelă	Nr. topo	Observații / Referințe
1	pașune	NU	601	41	702	-	Pășune împădurită

Lungime Segmente

1) Valorile lungimilor segmentelor sunt obținute din proiecție în plan.

Punct început	X / Y	Punct sfârșit	X / Y	Lungime segment (** (m)
1	509.008,034 424.704,443	2	508.998,531 424.718,82	17.234
2	508.998,531 424.718,82	3	508.998,155 424.701,035	17.789
3	508.998,155 424.701,035	4	508.980,629 424.690,314	20.545
4	508.980,629 424.690,314	5	508.981,144 424.683,867	6.468
5	508.981,144 424.683,867	6	508.982,026 424.679,981	3.985

Punct început	X / Y	Punct sfârșit	X / Y	Lungime segment (** (m)
6	508.982,026 424.679,981	7	508.999,298 424.681,865	17.374
7	508.999,298 424.681,865	8	509.012,629 424.681,886	13.331
8	509.012,629 424.681,886	1	509.008,034 424.704,443	23.02

** Lungimile segmentelor sunt determinate în planul de proiecție Stereo 70 și sunt rotunjite la 1 milimetru.

*** Distanța dintre puncte este formată din segmente cumulate ce sunt mai mici decât valoarea 1 milimetru.

**DATE DESPRE IMOBILUL NR. 1554**

Oficiul de Cadastru și Publicitate Imobiliară ARGES
Biroul de Cadastru și Publicitate Imobiliară Campulung

A. Partea I. Descrierea imobilului

TEREN Extravilan

Adresa: Jud. Arges

Nr. Crt	Nr cadastral Nr. topografic	Suprafața* (mp)	Observații / Referințe
A1		295	Sector cadastral:21 Teren neimprejmuit;

B. Partea II. Proprietari și acte

Inscrieri privitoare la dreptul de proprietate și alte drepturi reale	Referințe
/	
Act Normativ nr. 7, din 13/03/1996 emis de PARLAMENT (art. 13 alin. 15);	
B1	A1
Inscrierea provizorie, drept de PROPRIETATE, dobandit prin Lege, cota actuala 1/1, cota initiala 1/1 1) COMUNA VALEA MARE PRAVAT, CIF:5010196	

C. Partea III. SARCINI .

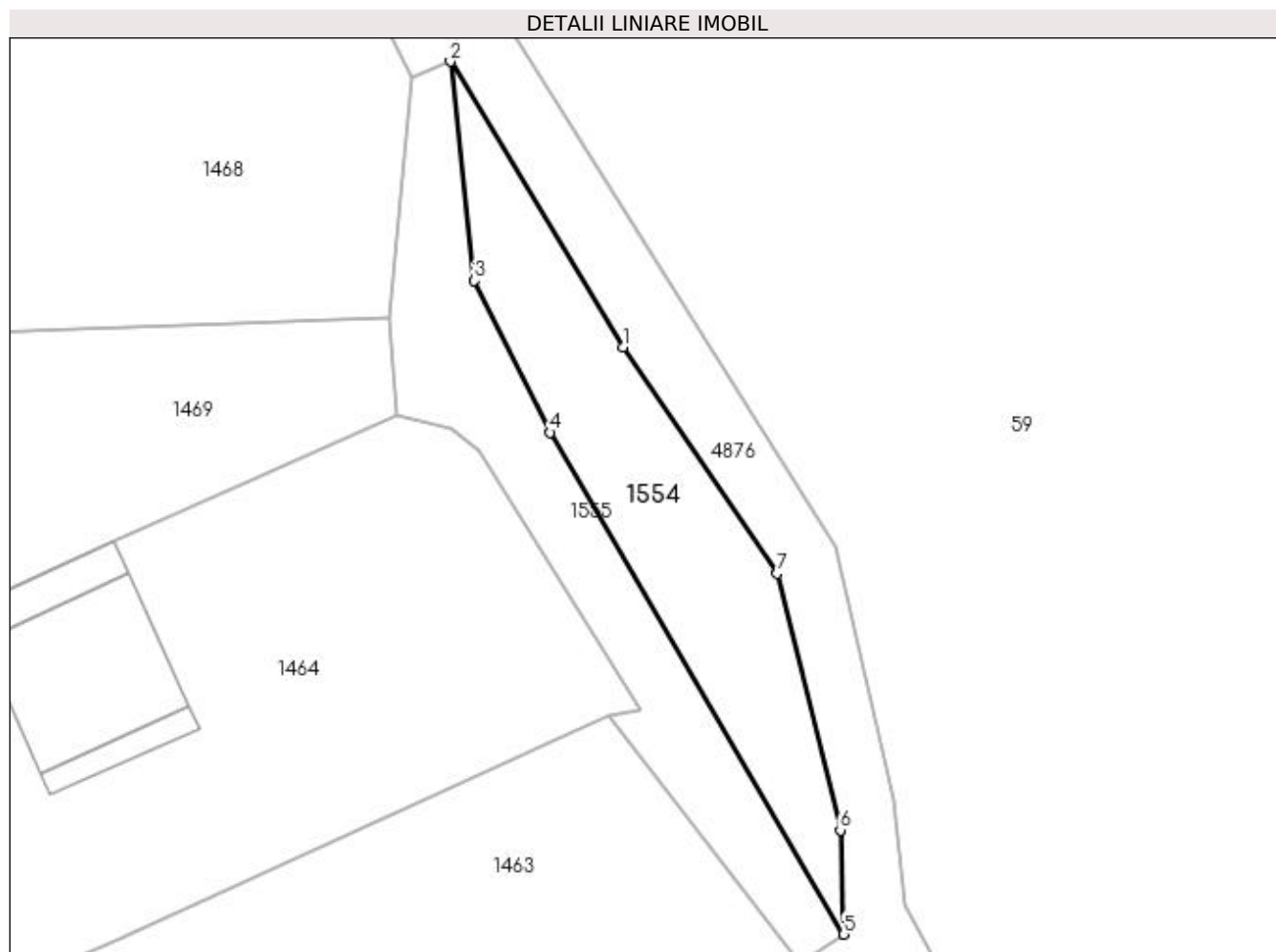
Inscrieri privind dezmembramintele dreptului de proprietate, drepturi reale de garanție și sarcini	Referințe
NU SUNT	

Anexa Nr. 1 La Partea I

Teren

Nr cadastral	Suprafața (mp)*	Observații / Referințe
	295	

* Suprafața este determinată în planul de proiecție Stereo 70.



Date referitoare la teren

Crt	Categorie folosință	Intra vilan	Suprafața (mp)	Tarla	Parcelă	Nr. topo	Observații / Referințe
1	pasune	NU	295	41	696,700	-	

Lungime Segmente

1) Valorile lungimilor segmentelor sunt obținute din proiecție în plan.

Punct început	X / Y	Punct sfârșit	X / Y	Lungime segment (** (m)
1	508.894,336 424.939,687	2	508.883,747 424.957,206	20.471
2	508.883,747 424.957,206	3	508.885,206 424.943,761	13.524
3	508.885,206 424.943,761	4	508.889,872 424.934,439	10.425
4	508.889,872 424.934,439	5	508.907,887 424.903,65	35.672
5	508.907,887 424.903,65	6	508.907,674 424.910,035	6.389

Punct început	X / Y	Punct sfârșit	X / Y	Lungime segment (** (m)
6	508.907,674 424.910,035	7	508.903,803 424.925,79	16.224
7	508.903,803 424.925,79	1	508.894,336 424.939,687	16.815

** Lungimile segmentelor sunt determinate în planul de proiecție Stereo 70 și sunt rotunjite la 1 milimetru.

*** Distanța dintre puncte este formată din segmente cumulate ce sunt mai mici decât valoarea 1 milimetru.

**DATE DESPRE IMOBILUL NR. 1555**

Oficiul de Cadastru și Publicitate Imobiliară ARGES
Biroul de Cadastru și Publicitate Imobiliară Campulung

A. Partea I. Descrierea imobilului

TEREN Extravilan

Adresa: Jud. Arges

Nr. Crt	Nr cadastral Nr. topografic	Suprafața* (mp)	Observații / Referințe
A1		272	Sector cadastral:21 Teren neimprejmuit;

B. Partea II. Proprietari și acte

Inscrieri privitoare la dreptul de proprietate și alte drepturi reale	Referințe
/	
Act Normativ nr. 7, din 13/03/1996 emis de PARLAMENT (art. 13 alin. 15);	
B1	Inscrierea provizorie, drept de PROPRIETATE, dobandit prin Lege, cota actuala 1/1, cota initiala 1/1
	1) COMUNA VALEA MARE PRAVAT, CIF:5010196

C. Partea III. SARCINI .

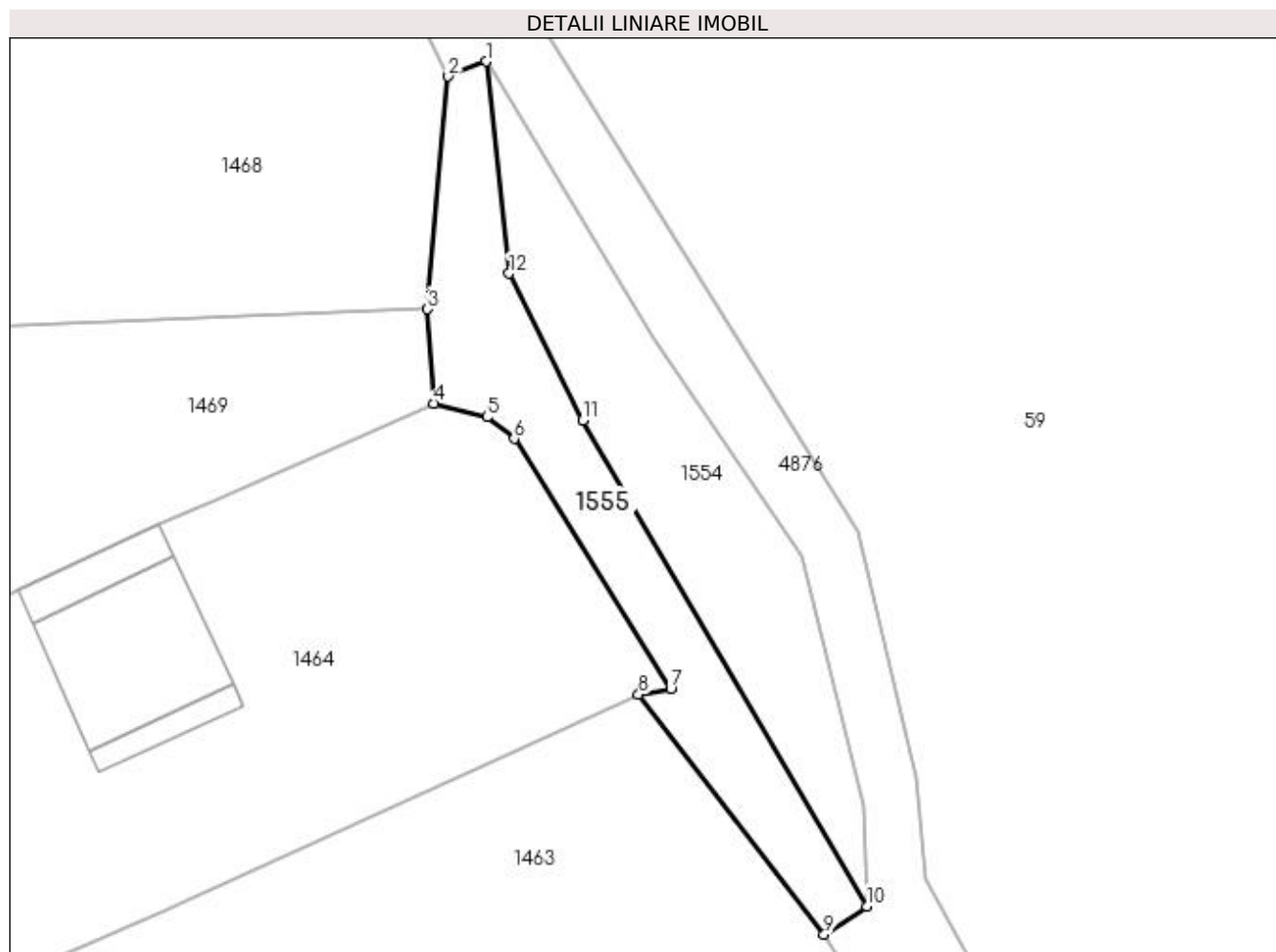
Inscrieri privind dezmembramintele dreptului de proprietate, drepturi reale de garanție și sarcini	Referințe
NU SUNT	

Anexa Nr. 1 La Partea I

Teren

Nr cadastral	Suprafața (mp)*	Observații / Referințe
	272	

* Suprafața este determinată în planul de proiecție Stereo 70.



Date referitoare la teren

Crt	Categorie folosință	Intra vilan	Suprafața (mp)	Tarla	Parcelă	Nr. topo	Observații / Referințe
1	drum	NU	272	41	696/1	-	

Lungime Segmente

1) Valorile lungimilor segmentelor sunt obținute din proiecție în plan.

Punct început	X / Y	Punct sfârșit	X / Y	Lungime segment (** (m)
1	508.883,747 424.957,206	2	508.881,349 424.956,262	2.577
2	508.881,349 424.956,262	3	508.880,032 424.941,5	14.821
3	508.880,032 424.941,5	4	508.880,435 424.935,521	5.993
4	508.880,435 424.935,521	5	508.883,791 424.934,654	3.466
5	508.883,791 424.934,654	6	508.885,533 424.933,293	2.211

Punct început	X / Y	Punct sfârșit	X / Y	Lungime segment (** (m)
6	508.885,533 424.933,293	7	508.895,448 424.917,433	18.704
7	508.895,448 424.917,433	8	508.893,418 424.917,067	2.063
8	508.893,418 424.917,067	9	508.905,191 424.901,859	19.232
9	508.905,191 424.901,859	10	508.907,887 424.903,65	3.237
10	508.907,887 424.903,65	11	508.889,872 424.934,439	35.672
11	508.889,872 424.934,439	12	508.885,206 424.943,761	10.425
12	508.885,206 424.943,761	1	508.883,747 424.957,206	13.524

** Lungimile segmentelor sunt determinate în planul de proiecție Stereo 70 și sunt rotunjite la 1 milimetru.

*** Distanța dintre puncte este formată din segmente cumulate ce sunt mai mici decât valoarea 1 milimetru.

**DATE DESPRE IMOBILUL NR. 1556**

Oficiul de Cadastru și Publicitate Imobiliară ARGES
Biroul de Cadastru și Publicitate Imobiliară Campulung

A. Partea I. Descrierea imobilului

TEREN Extravilan

Adresa: Jud. Arges

Nr. Crt	Nr cadastral Nr. topografic	Suprafața* (mp)	Observații / Referințe
A1		24.107	Sector cadastral:21 Teren neimprejmuit;

B. Partea II. Proprietari și acte

Inscrieri privitoare la dreptul de proprietate și alte drepturi reale		Referințe
/		
Act Normativ nr. 7, din 13/03/1996 emis de PARLAMENT (art. 13 alin. 15);		
B1	Inscrierea provizorie, drept de PROPRIETATE, dobandit prin Lege, cota actuala 1/1, cota initiala 1/1 1) COMUNA VALEA MARE PRAVAT, CIF:5010196	A1

C. Partea III. SARCINI .

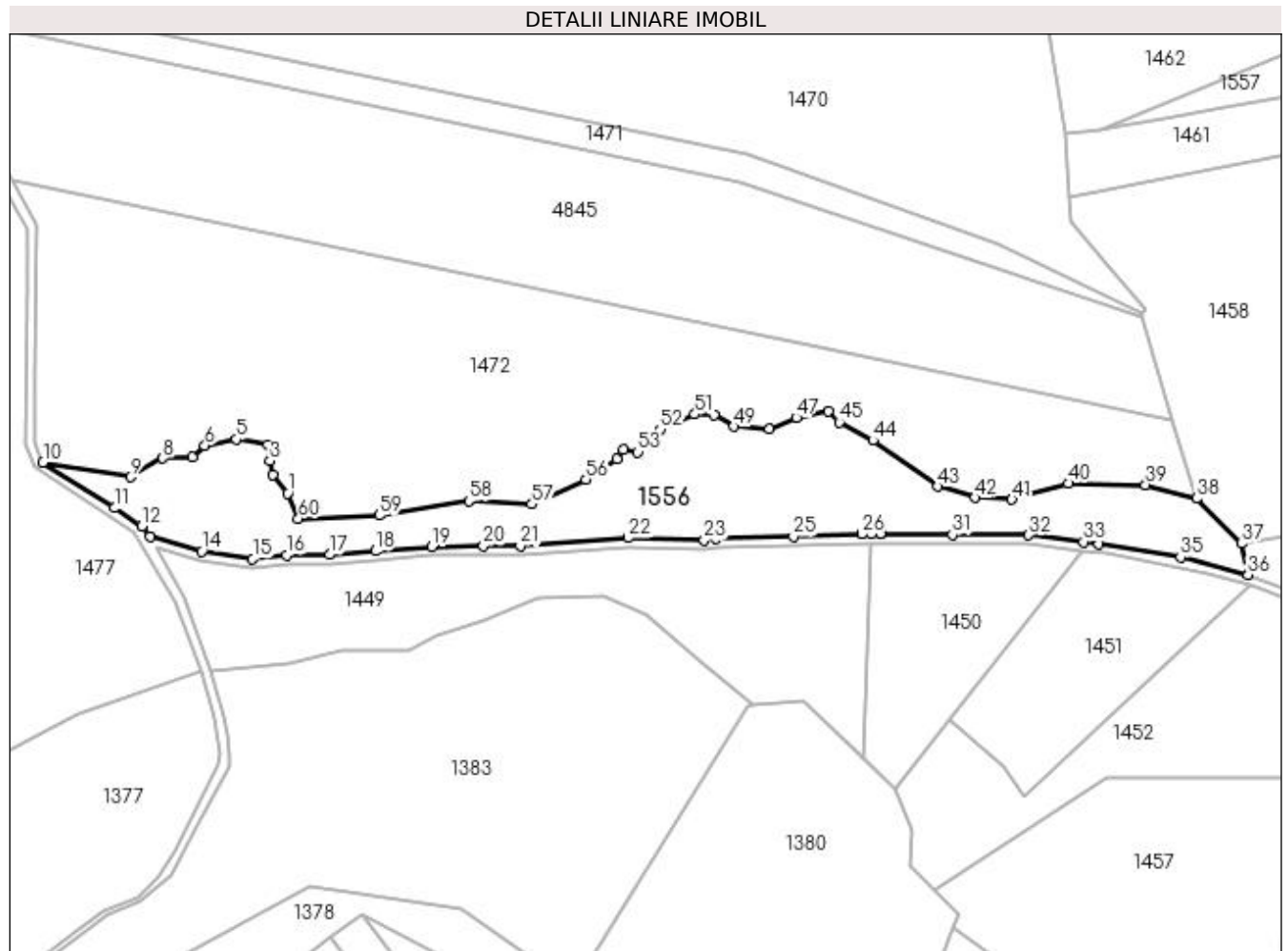
Inscrieri privind dezmembramintele dreptului de proprietate, drepturi reale de garanție și sarcini	Referințe
NU SUNT	

Anexa Nr. 1 La Partea I

Teren

Nr cadastral	Suprafața (mp)*	Observații / Referințe
	24.107	

* Suprafața este determinată în planul de proiecție Stereo 70.



Date referitoare la teren

Crt	Categorie folosință	Intra vilan	Suprafața (mp)	Tarla	Parcelă	Nr. topo	Observații / Referințe
1	pasune	NU	24.107	41	698	-	

Lungime Segmente

1) Valorile lungimilor segmentelor sunt obținute din proiecție în plan.

Punct început	X / Y	Punct sfârșit	X / Y	Lungime segment	Punct început	X / Y	Punct sfârșit	X / Y	Lungime segment	Punct început	X / Y	Punct sfârșit	X / Y	Lungime segment
1	508.382,32 424.496,279	2	508.374,232 424.506,67	13.168	2	508.374,232 424.506,67	3	508.372,499 424.514,175	7.702	3	508.372,499 424.514,175	4	508.371,344 424.523,123	9.022
4	508.371,344 424.523,123	5	508.354,014 424.526,009	17.569	5	508.354,014 424.526,009	6	508.336,684 424.522,545	17.673	6	508.336,684 424.522,545	7	508.329,752 424.516,195	9.401
7	508.329,752 424.516,195	8	508.313,577 424.515,618	16.185	8	508.313,577 424.515,618	9	508.295,669 424.505,227	20.704	9	508.295,669 424.505,227	10	508.247,666 424.513,407	48.695
10	508.247,666 424.513,407	11	508.286,867 424.488,265	46.571	11	508.286,867 424.488,265	12	508.301,884 424.478,131	18.117	12	508.301,884 424.478,131	13	508.306,521 424.472,708	7.135
13	508.306,521 424.472,708	14	508.334,821 424.464,44	29.483	14	508.334,821 424.464,44	15	508.362,944 424.460,349	28.419	15	508.362,944 424.460,349	16	508.381,692 424.462,432	18.863
16	508.381,692 424.462,432	17	508.405,389 424.462,654	23.698	17	508.405,389 424.462,654	18	508.430,463 424.464,578	25.148	18	508.430,463 424.464,578	19	508.461,348 424.467,061	30.985

Punct început	X / Y	Punct sfârșit	X / Y	Lungime segment	Punct început	X / Y	Punct sfârșit	X / Y	Lungime segment	Punct început	X / Y	Punct sfârșit	X / Y	Lungime segment
19	508.461,348 424.467,061	20	508.489,846 424.467,363	28.5	20	508.489,846 424.467,363	21	508.510,243 424.467,362	20.397	21	508.510,243 424.467,362	22	508.569,428 424.471,863	59.356
22	508.569,428 424.471,863	23	508.611,382 424.470,626	41.972	23	508.611,382 424.470,626	24	508.617,909 424.471,304	6.562	24	508.617,909 424.471,304	25	508.660,291 424.472,581	42.401
25	508.660,291 424.472,581	26	508.698,234 424.473,897	37.966	26	508.698,234 424.473,897	27	508.698,241 424.474,105	0.208	27	508.698,241 424.474,105	28	508.703,002 424.474,063	4.761
28	508.703,002 424.474,063	29	508.708,252 424.474,245	5.253	29	508.708,252 424.474,245	30	508.708,244 424.474,015	0.23	30	508.708,244 424.474,015	31	508.747,872 424.473,659	39.63
31	508.747,872 424.473,659	32	508.789,75 424.473,335	41.879	32	508.789,75 424.473,335	33	508.819,983 424.469,683	30.453	33	508.819,983 424.469,683	34	508.828,448 424.468,272	8.582
34	508.828,448 424.468,272	35	508.873,295 424.461,259	45.392	35	508.873,295 424.461,259	36	508.910,378 424.451,549	38.333	36	508.910,378 424.451,549	37	508.906,936 424.468,732	17.524
37	508.906,936 424.468,732	38	508.882,039 424.493,511	35.126	38	508.882,039 424.493,511	39	508.854,064 424.501,078	28.98	39	508.854,064 424.501,078	40	508.811,583 424.501,885	42.489
40	508.811,583 424.501,885	41	508.780,57 424.493,007	32.259	41	508.780,57 424.493,007	42	508.760,277 424.494,02	20.318	42	508.760,277 424.494,02	43	508.739,757 424.500,096	21.401
43	508.739,757 424.500,096	44	508.704,037 424.525,413	43.782	44	508.704,037 424.525,413	45	508.685,544 424.535,286	20.963	45	508.685,544 424.535,286	46	508.679,717 424.541,362	8.419
46	508.679,717 424.541,362	47	508.661,983 424.537,818	18.085	47	508.661,983 424.537,818	48	508.647,29 424.531,742	15.9	48	508.647,29 424.531,742	49	508.627,53 424.533,008	19.801
49	508.627,53 424.533,008	50	508.616,665 424.539,321	12.566	50	508.616,665 424.539,321	51	508.606,147 424.539,778	10.528	51	508.606,147 424.539,778	52	508.587,168 424.531,324	20.777
52	508.587,168 424.531,324	53	508.574,821 424.518,985	17.456	53	508.574,821 424.518,985	54	508.567,046 424.520,127	7.858	54	508.567,046 424.520,127	55	508.563,388 424.515,1	6.217
55	508.563,388 424.515,1	56	508.546,238 424.503,903	20.482	56	508.546,238 424.503,903	57	508.516,513 424.490,421	32.64	57	508.516,513 424.490,421	58	508.481,836 424.492,154	34.72
58	508.481,836 424.492,154	59	508.432,727 424.484,118	49.762	59	508.432,727 424.484,118	60	508.388,097 424.482,424	44.662	60	508.388,097 424.482,424	1	508.382,32 424.496,279	15.011

** Lungimile segmentelor sunt determinate în planul de proiecție Stereo 70 și sunt rotunjite la 1 milimetru.

*** Distanța dintre puncte este formată din segmente cumulate ce sunt mai mici decât valoarea 1 milimetru.

**DATE DESPRE IMOBILUL NR. 1557**

Oficiul de Cadastru și Publicitate Imobiliară ARGES
Biroul de Cadastru și Publicitate Imobiliară Campulung

A. Partea I. Descrierea imobilului

TEREN Extravilan

Adresa: Jud. Arges

Nr. Crt	Nr cadastral Nr. topografic	Suprafața* (mp)	Observații / Referințe
A1		1.297	Sector cadastral:21 Teren neimprejmuit;

B. Partea II. Proprietari și acte

Inscrieri privitoare la dreptul de proprietate și alte drepturi reale		Referințe
/		
Act Normativ nr. 7, din 13/03/1996 emis de PARLAMENT (art. 13 alin. 15);		
B1	Inscrierea provizorie, drept de PROPRIETATE, dobandit prin Lege, cota actuala 1/1, cota initiala 1/1 1) COMUNA VALEA MARE PRAVAT, CIF:5010196	A1

C. Partea III. SARCINI .

Inscrieri privind dezmembramintele dreptului de proprietate, drepturi reale de garanție și sarcini	Referințe
NU SUNT	

Punct început	X / Y	Punct sfârșit	X / Y	Lungime segment (** (m)
6	508.933,672 424.714,732	7	508.933,974 424.739,635	24.905
7	508.933,974 424.739,635	1	508.829,226 424.696,57	113.255

** Lungimile segmentelor sunt determinate în planul de proiecție Stereo 70 și sunt rotunjite la 1 milimetru.

*** Distanța dintre puncte este formată din segmente cumulate ce sunt mai mici decât valoarea 1 milimetru.

**DATE DESPRE IMOBILUL NR. 1558**

Oficiul de Cadastru și Publicitate Imobiliară ARGES
Biroul de Cadastru și Publicitate Imobiliară Campulung

A. Partea I. Descrierea imobilului

TEREN Extravilan

Adresa: Jud. Arges, Pct.Valea Foi, T.39,P.656

Nr. Crt	Nr cadastral Nr. topografic	Suprafața* (mp)	Observații / Referințe
A1	82501	2.000	Sector cadastral:21 Teren neimprejmuit;

B. Partea II. Proprietari și acte

Inscrieri privitoare la dreptul de proprietate și alte drepturi reale	Referințe
11552 / 27/05/2022	
Act Notarial nr. 1904, din 26/05/2022 emis de Simion Aurelia Maria;	
B2	A1
Intabulare, drept de PROPRIETATE- bun propriu, dobandit prin Conventie, cota actuala 1/1, cota initiala 1/1 1) DULICA MARIA , vaduva	

C. Partea III. SARCINI .

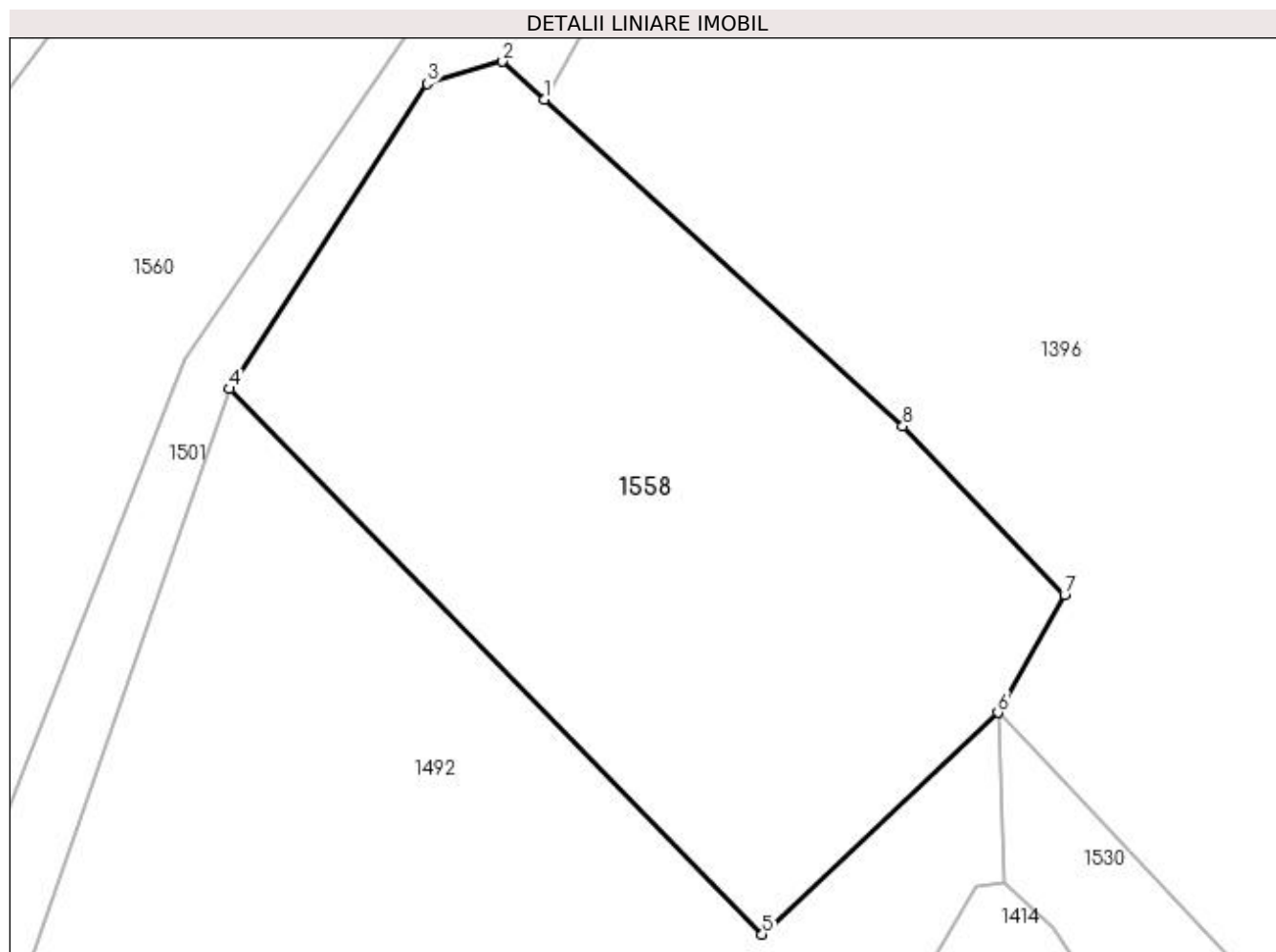
Inscrieri privind dezmembramintele dreptului de proprietate, drepturi reale de garanție și sarcini	Referințe
NU SUNT	

Anexa Nr. 1 La Partea I

Teren

Nr cadastral	Suprafața (mp)*	Observații / Referințe
82501	2.000	

* Suprafața este determinată în planul de proiecție Stereo 70.



Date referitoare la teren

Crt	Categorie folosință	Intravilan	Suprafața (mp)	Tarla	Parcelă	Nr. topo	Observații / Referințe
1	faneata	NU	2.000	39	648,656	-	În act se regăsește T39

Lungime Segmente

1) Valorile lungimilor segmentelor sunt obținute din proiecție în plan.

Punct început	X / Y	Punct sfârșit	X / Y	Lungime segment (** (m)
1	507.352,142 422.427,527	2	507.349,029 422.430,344	4.198
2	507.349,029 422.430,344	3	507.343,385 422.428,692	5.881
3	507.343,385 422.428,692	4	507.328,606 422.405,878	27.183
4	507.328,606 422.405,878	5	507.368,446 422.365,094	57.014
5	507.368,446 422.365,094	6	507.386,058 422.381,669	24.185

Punct început	X / Y	Punct sfârșit	X / Y	Lungime segment (** (m)
6	507.386,058 422.381,669	7	507.391,058 422.390,486	10.136
7	507.391,058 422.390,486	8	507.378,958 422.403,087	17.47
8	507.378,958 422.403,087	1	507.352,142 422.427,527	36.282

** Lungimile segmentelor sunt determinate în planul de proiecție Stereo 70 și sunt rotunjite la 1 milimetru.

*** Distanța dintre puncte este formată din segmente cumulate ce sunt mai mici decât valoarea 1 milimetru.

**DATE DESPRE IMOBILUL NR. 1559**

Oficiul de Cadastru și Publicitate Imobiliară ARGES
Biroul de Cadastru și Publicitate Imobiliară Campulung

A. Partea I. Descrierea imobilului

TEREN Extravilan

Adresa: Jud. Arges

Nr. Crt	Nr cadastral Nr. topografic	Suprafața* (mp)	Observații / Referințe
A1		5.000	Sector cadastral:21 Teren neimprejmuit;

B. Partea II. Proprietari și acte

Inscrieri privitoare la dreptul de proprietate și alte drepturi reale	Referințe
/	
Act Administrativ nr. 124139, din 01/10/2003 emis de CJPSDPAT ARGES;	
B1	A1
Intabulare, drept de PROPRIETATE, dobândit prin Reconstituire, cota actuala 1/1, cota initiala 1/1 1) UNGUREANU NICOLAE, lipsă CNP	

C. Partea III. SARCINI .

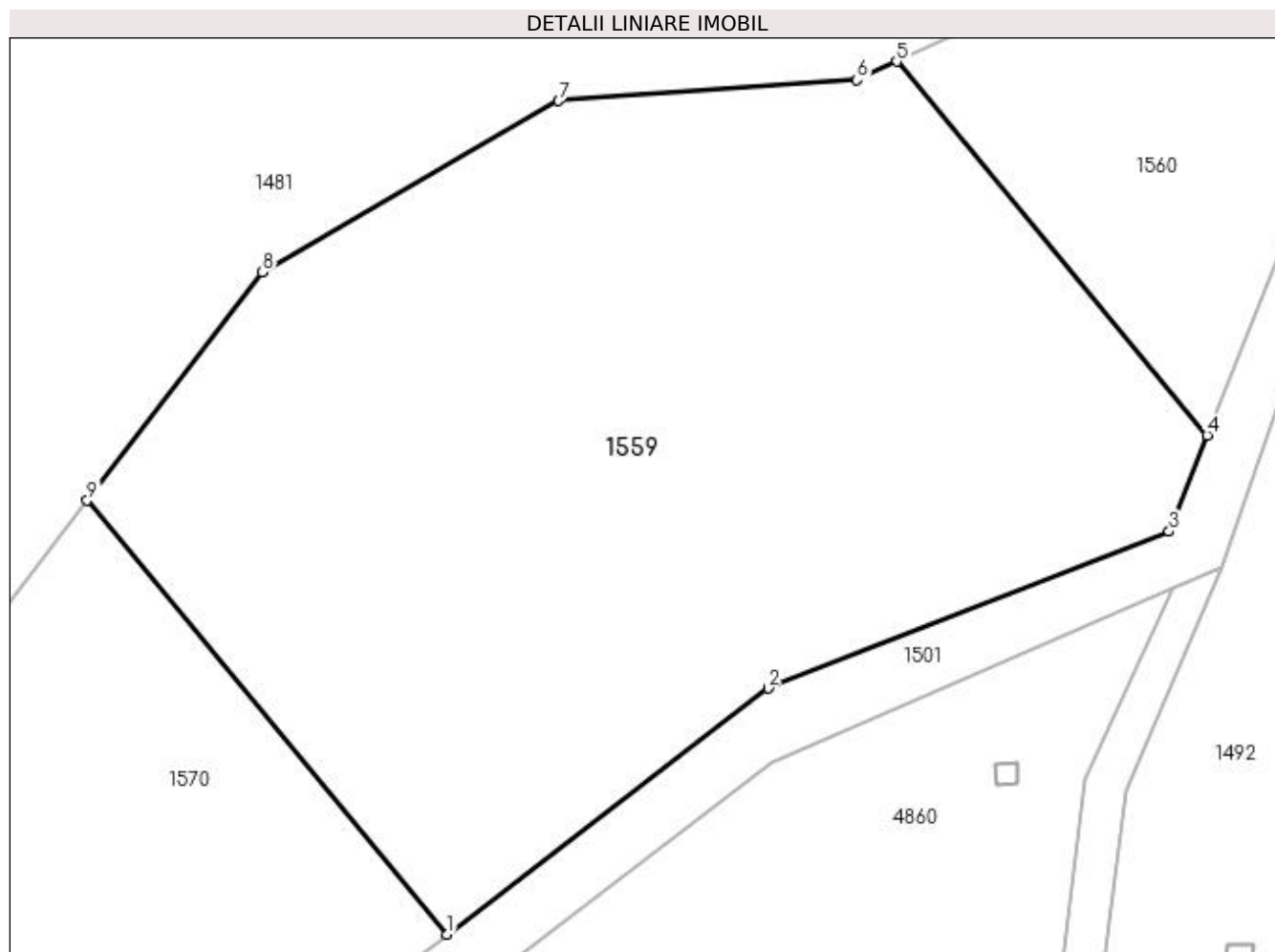
Inscrieri privind dezmembramintele dreptului de proprietate, drepturi reale de garanție și sarcini	Referințe
NU SUNT	

Anexa Nr. 1 La Partea I

Teren

Nr cadastral	Suprafața (mp)*	Observații / Referințe
	5.000	

* Suprafața este determinată în planul de proiecție Stereo 70.



Date referitoare la teren

Crt	Categorie folosință	Intravilan	Suprafața (mp)	Tarla	Parcelă	Nr. topo	Observații / Referințe
1	pasune	NU	5.000	38	651	-	

Lungime Segmente

1) Valorile lungimilor segmentelor sunt obținute din proiecție în plan.

Punct început	X / Y	Punct sfârșit	X / Y	Lungime segment (** (m)
1	507.239,815 422.327,354	2	507.270,389 422.350,767	38.509
2	507.270,389 422.350,767	3	507.308,546 422.365,689	40.971
3	507.308,546 422.365,689	4	507.312,155 422.374,839	9.836
4	507.312,155 422.374,839	5	507.282,608 422.410,423	46.252
5	507.282,608 422.410,423	6	507.278,843 422.408,662	4.156

Punct început	X / Y	Punct sfârșit	X / Y	Lungime segment (** (m)
6	507.278,843 422.408,662	7	507.250,439 422.406,687	28.473
7	507.250,439 422.406,687	8	507.222,203 422.390,369	32.612
8	507.222,203 422.390,369	9	507.205,539 422.368,633	27.389
9	507.205,539 422.368,633	1	507.239,815 422.327,354	53.654

** Lungimile segmentelor sunt determinate în planul de proiecție Stereo 70 și sunt rotunjite la 1 milimetru.

*** Distanța dintre puncte este formată din segmente cumulate ce sunt mai mici decât valoarea 1 milimetru.

**DATE DESPRE IMOBILUL NR. 1560**

Oficiul de Cadastru și Publicitate Imobiliară ARGES
 Biroul de Cadastru și Publicitate Imobiliară Campulung

A. Partea I. Descrierea imobilului

TEREN Extravilan

Adresa: Jud. Arges

Nr. Crt	Nr cadastral Nr. topografic	Suprafața* (mp)	Observații / Referințe
A1		Din acte: 10.000 Masurata: 4.264	Sector cadastral:21 Teren neimprejmuit;

B. Partea II. Proprietari și acte

Inscrieri privitoare la dreptul de proprietate și alte drepturi reale		Referințe
/		
Act Administrativ nr. 74685, din 08/09/1995 emis de CJPSDPAT ARGES;		
B1	Intabulare, drept de PROPRIETATE, dobandit prin Reconstituire, cota actuala 1/1, cota initiala 1/1 1) JIANU GHEORGHE, lipsă CNP	A1

C. Partea III. SARCINI .

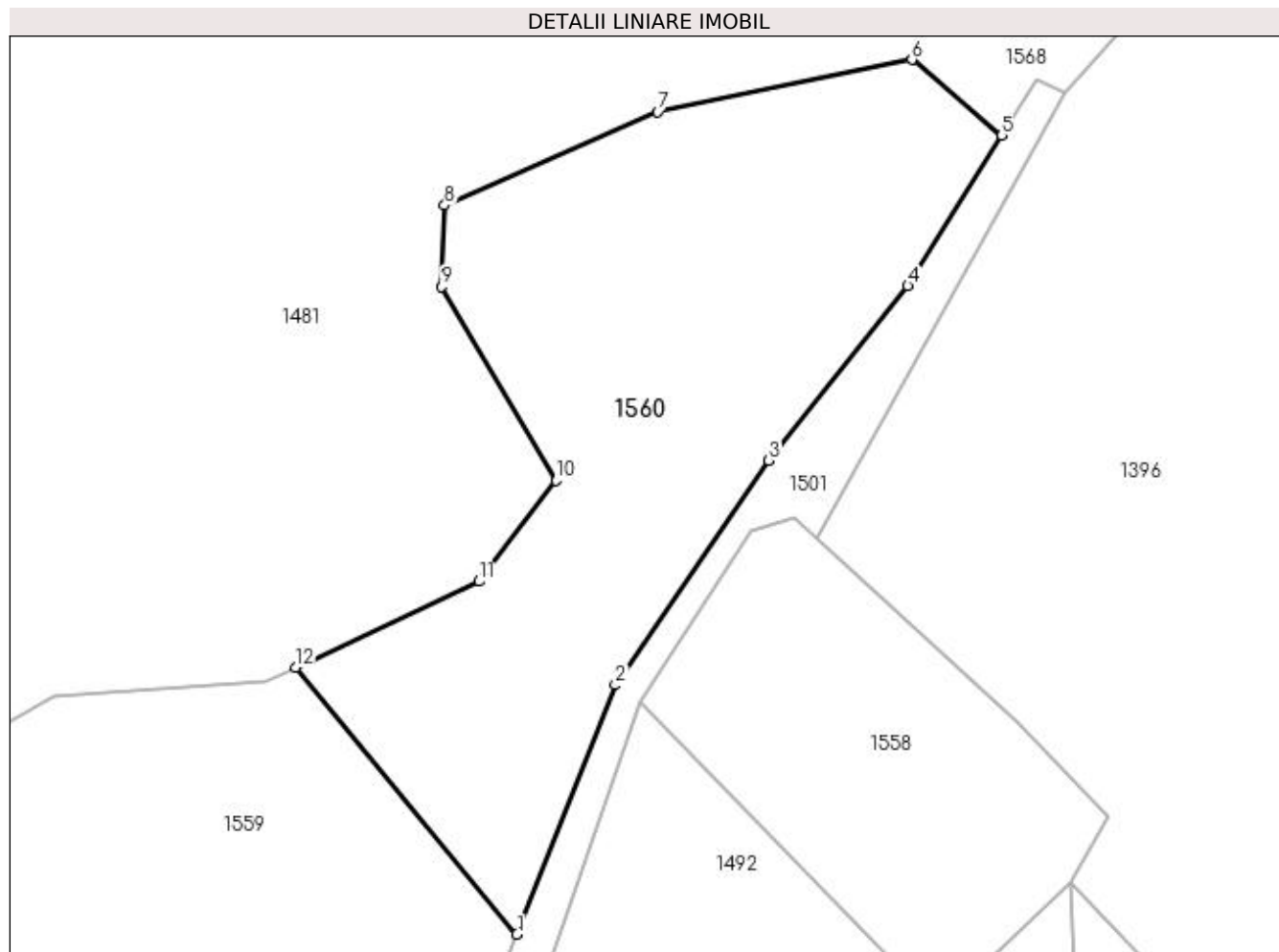
Inscrieri privind dezmembramintele dreptului de proprietate, drepturi reale de garanție și sarcini	Referințe
NU SUNT	

Anexa Nr. 1 La Partea I

Teren

Nr cadastral	Suprafața (mp)*	Observații / Referințe
	Din acte: 10.000 Masurata: 4.264	

* Suprafața este determinată în planul de proiecție Stereo 70.



Date referitoare la teren

Crt	Categorie folosință	Intra vilan	Suprafața (mp)	Tarla	Parcelă	Nr. topo	Observații / Referințe
1	pasune	NU	4.264	38	641	-	Diferența de suprafața se regăsește la ID 1492; în act se regăsește T39

Lungime Segmente

1) Valorile lungimilor segmentelor sunt obținute din proiecție în plan.

Punct început	X / Y	Punct sfârșit	X / Y	Lungime segment (** (m)
1	507.312,155 422.374,839	2	507.325,264 422.408,075	35.728
2	507.325,264 422.408,075	3	507.345,723 422.438,003	36.253
3	507.345,723 422.438,003	4	507.364,284 422.461,271	29.764
4	507.364,284 422.461,271	5	507.376,818 422.481,334	23.656
5	507.376,818 422.481,334	6	507.364,812 422.491,421	15.681

Punct început	X / Y	Punct sfârșit	X / Y	Lungime segment (** (m)
6	507.364,812 422.491,421	7	507.330,889 422.484,452	34.631
7	507.330,889 422.484,452	8	507.302,51 422.472,013	30.985
8	507.302,51 422.472,013	9	507.302,101 422.461,157	10.864
9	507.302,101 422.461,157	10	507.317,339 422.435,311	30.004
10	507.317,339 422.435,311	11	507.307,114 422.421,886	16.875
11	507.307,114 422.421,886	12	507.282,608 422.410,423	27.054
12	507.282,608 422.410,423	1	507.312,155 422.374,839	46.252

** Lungimile segmentelor sunt determinate în planul de proiecție Stereo 70 și sunt rotunjite la 1 milimetru.

*** Distanța dintre puncte este formată din segmente cumulate ce sunt mai mici decât valoarea 1 milimetru.

**DATE DESPRE IMOBILUL NR. 1561**

Oficiul de Cadastru și Publicitate Imobiliară ARGES
Biroul de Cadastru și Publicitate Imobiliară Campulung

A. Partea I. Descrierea imobilului

TEREN Extravilan

Adresa: Jud. Arges

Nr. Crt	Nr cadastral Nr. topografic	Suprafața* (mp)	Observații / Referințe
A1		1.408	Sector cadastral:21 Teren neimprejmuit;

B. Partea II. Proprietari și acte

Inscrieri privitoare la dreptul de proprietate și alte drepturi reale		Referințe
/		
Act Normativ nr. 7, din 13/03/1996 emis de PARLAMENT (art. 13 alin. 15);		
B1	Inscrierea provizorie, drept de PROPRIETATE, dobandit prin Lege, cota actuala 1/1, cota initiala 1/1 1) COMUNA VALEA MARE PRAVAT, CIF:5010196	A1

C. Partea III. SARCINI .

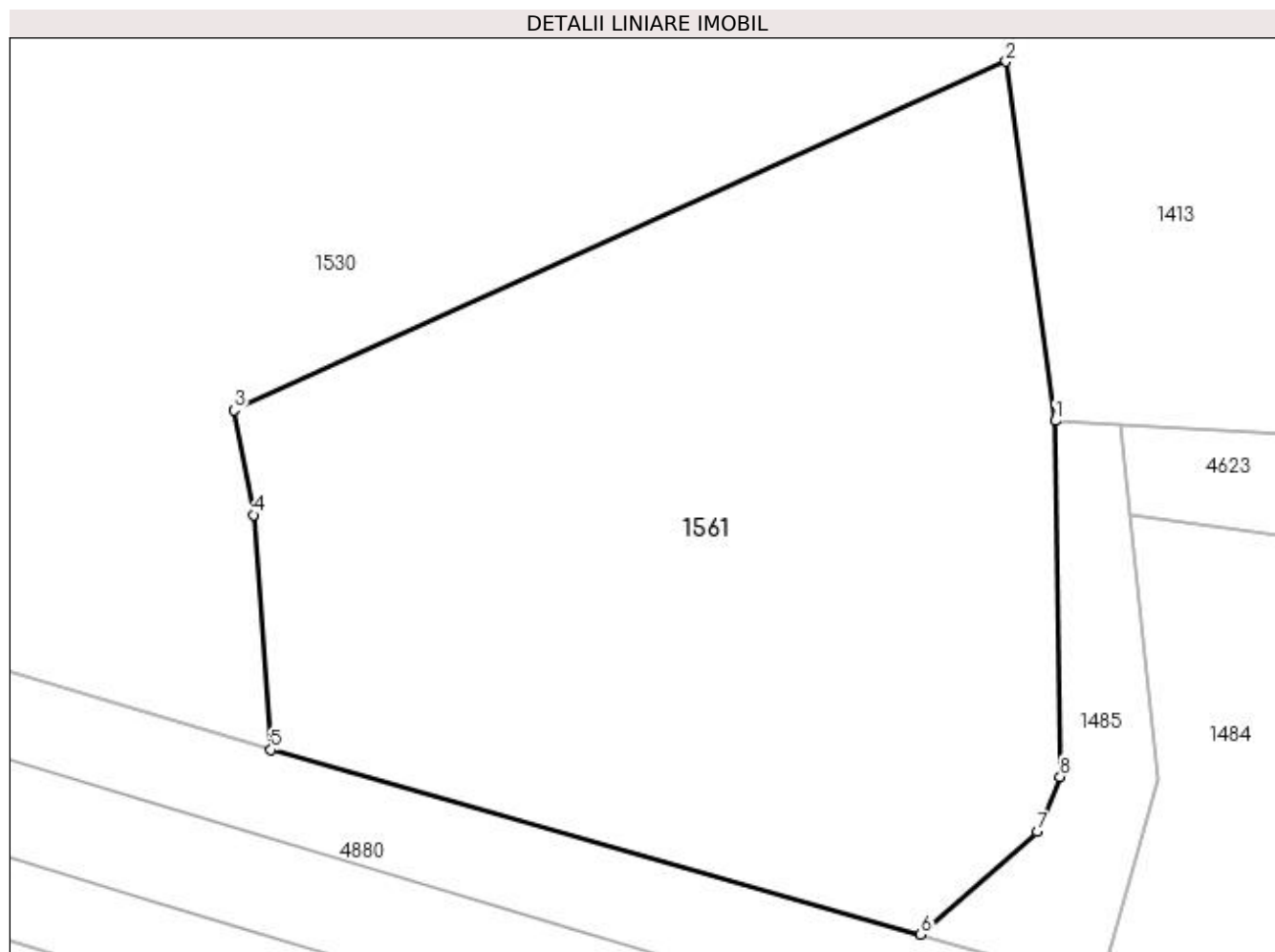
Inscrieri privind dezmembramintele dreptului de proprietate, drepturi reale de garanție și sarcini	Referințe
NU SUNT	

Anexa Nr. 1 La Partea I

Teren

Nr cadastral	Suprafața (mp)*	Observații / Referințe
	1.408	

* Suprafața este determinată în planul de proiecție Stereo 70.



Date referitoare la teren

Crt	Categorie folosință	Intra vilan	Suprafața (mp)	Tarla	Parcelă	Nr. topo	Observații / Referințe
1	livada	NU	1.408	38	648	-	

Lungime Segmente

1) Valorile lungimilor segmentelor sunt obținute din proiecție în plan.

Punct început	X / Y	Punct sfârșit	X / Y	Lungime segment (** (m)
1	507.324,631 422.064,078	2	507.321,997 422.083,294	19.396
2	507.321,997 422.083,294	3	507.280,674 422.064,637	45.34
3	507.280,674 422.064,637	4	507.281,715 422.059,04	5.693
4	507.281,715 422.059,04	5	507.282,659 422.046,465	12.61
5	507.282,659 422.046,465	6	507.317,433 422.036,604	36.145

Punct început	X / Y	Punct sfârșit	X / Y	Lungime segment (** (m)
6	507.317,433 422.036,604	7	507.323,667 422.042,091	8.305
7	507.323,667 422.042,091	8	507.324,895 422.045,035	3.19
8	507.324,895 422.045,035	1	507.324,631 422.064,078	19.045

** Lungimile segmentelor sunt determinate în planul de proiecție Stereo 70 și sunt rotunjite la 1 milimetru.

*** Distanța dintre puncte este formată din segmente cumulate ce sunt mai mici decât valoarea 1 milimetru.

**DATE DESPRE IMOBILUL NR. 1562**

Oficiul de Cadastru și Publicitate Imobiliară ARGES
Biroul de Cadastru și Publicitate Imobiliară Campulung

A. Partea I. Descrierea imobilului

TEREN Extravilan

Adresa: Jud. Arges

Nr. Crt	Nr cadastral Nr. topografic	Suprafața* (mp)	Observații / Referințe
A1		2.204	Sector cadastral:21 Teren neimprejmuit;

B. Partea II. Proprietari și acte

Inscrieri privitoare la dreptul de proprietate și alte drepturi reale	Referințe
/	
Act Normativ nr. 7, din 13/03/1996 emis de PARLAMENT (art. 13 alin. 15);	
B1	A1
Inscrierea provizorie, drept de PROPRIETATE, dobandit prin Lege, cota actuala 1/1, cota initiala 1/1 1) COMUNA VALEA MARE PRAVAT, CIF:5010196	

C. Partea III. SARCINI .

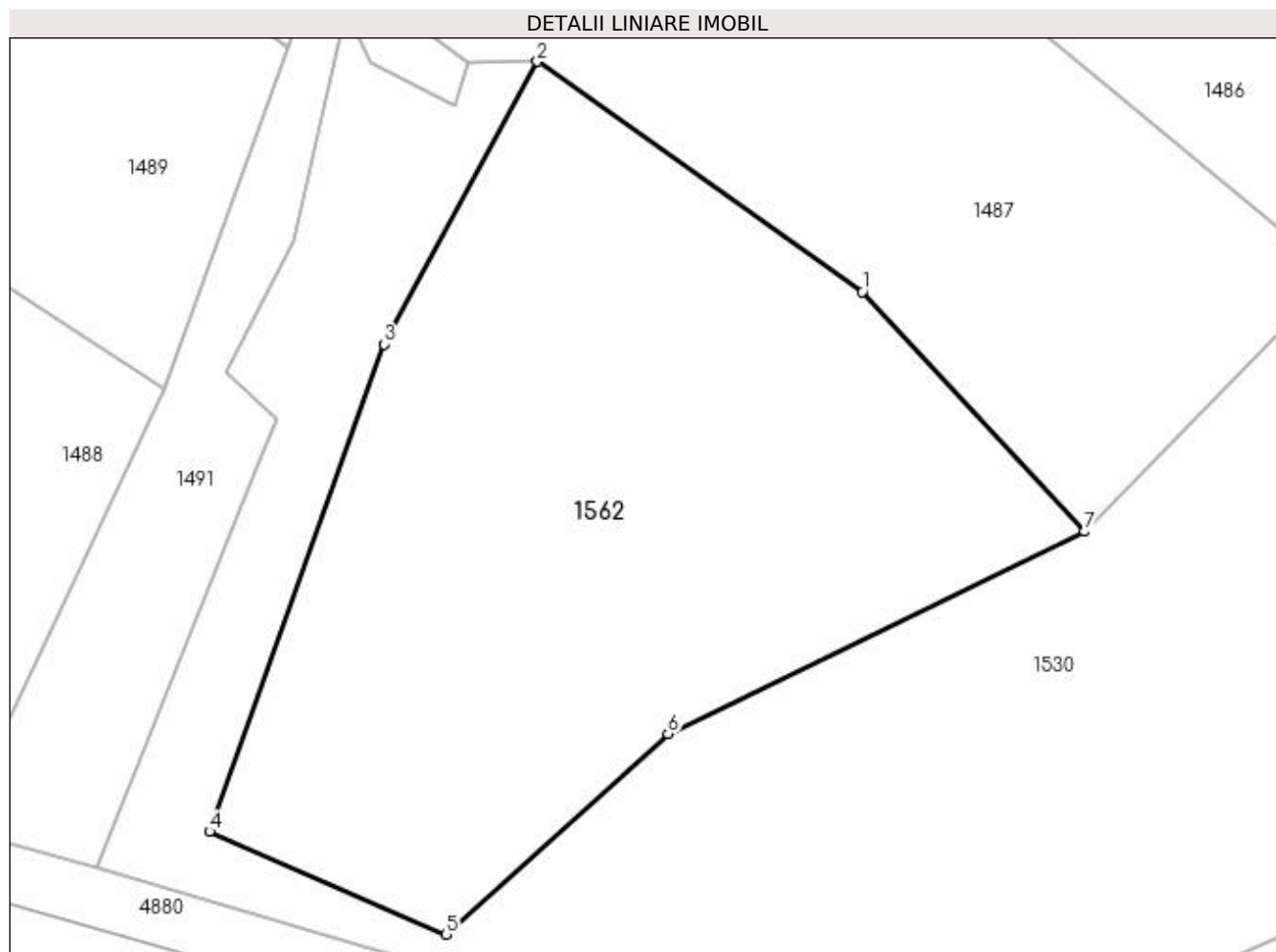
Inscrieri privind dezmembramintele dreptului de proprietate, drepturi reale de garanție și sarcini	Referințe
NU SUNT	

Anexa Nr. 1 La Partea I

Teren

Nr cadastral	Suprafața (mp)*	Observații / Referințe
	2.204	

* Suprafața este determinată în planul de proiecție Stereo 70.



Date referitoare la teren

Crt	Categorie folosință	Intra vilan	Suprafața (mp)	Tarla	Parcelă	Nr. topo	Observații / Referințe
1	pașune	NU	2.204	38	648	-	

Lungime Segmente

1) Valorile lungimilor segmentelor sunt obținute din proiecție în plan.

Punct început	X / Y	Punct sfârșit	X / Y	Lungime segment (** (m)
1	507.254,231 422.116,511	2	507.229,306 422.134,142	30.53
2	507.229,306 422.134,142	3	507.217,558 422.112,484	24.639
3	507.217,558 422.112,484	4	507.204,164 422.075,136	39.677
4	507.204,164 422.075,136	5	507.222,301 422.067,25	19.777
5	507.222,301 422.067,25	6	507.239,329 422.082,631	22.946

Punct început	X / Y	Punct sfârșit	X / Y	Lungime segment (** (m)
6	507.239,329 422.082,631	7	507.271,277 422.098,123	35.506
7	507.271,277 422.098,123	1	507.254,231 422.116,511	25.074

** Lungimile segmentelor sunt determinate în planul de proiecție Stereo 70 și sunt rotunjite la 1 milimetru.

*** Distanța dintre puncte este formată din segmente cumulate ce sunt mai mici decât valoarea 1 milimetru.

**DATE DESPRE IMOBILUL NR. 1563**

Oficiul de Cadastru și Publicitate Imobiliară ARGES
Biroul de Cadastru și Publicitate Imobiliară Campulung

A. Partea I. Descrierea imobilului

TEREN Extravilan

Adresa: Jud. Arges

Nr. Crt	Nr cadastral Nr. topografic	Suprafața* (mp)	Observații / Referințe
A1		1.088	Sector cadastral:21 Teren neimprejmuit;

B. Partea II. Proprietari și acte

Inscrieri privitoare la dreptul de proprietate și alte drepturi reale	Referințe
/	
Act Normativ nr. 7, din 13/03/1996 emis de PARLAMENT (art. 13 alin. 15);	
B1	A1
Inscrierea provizorie, drept de PROPRIETATE, dobandit prin Lege, cota actuala 1/1, cota initiala 1/1 1) COMUNA VALEA MARE PRAVAT, CIF:5010196	

C. Partea III. SARCINI .

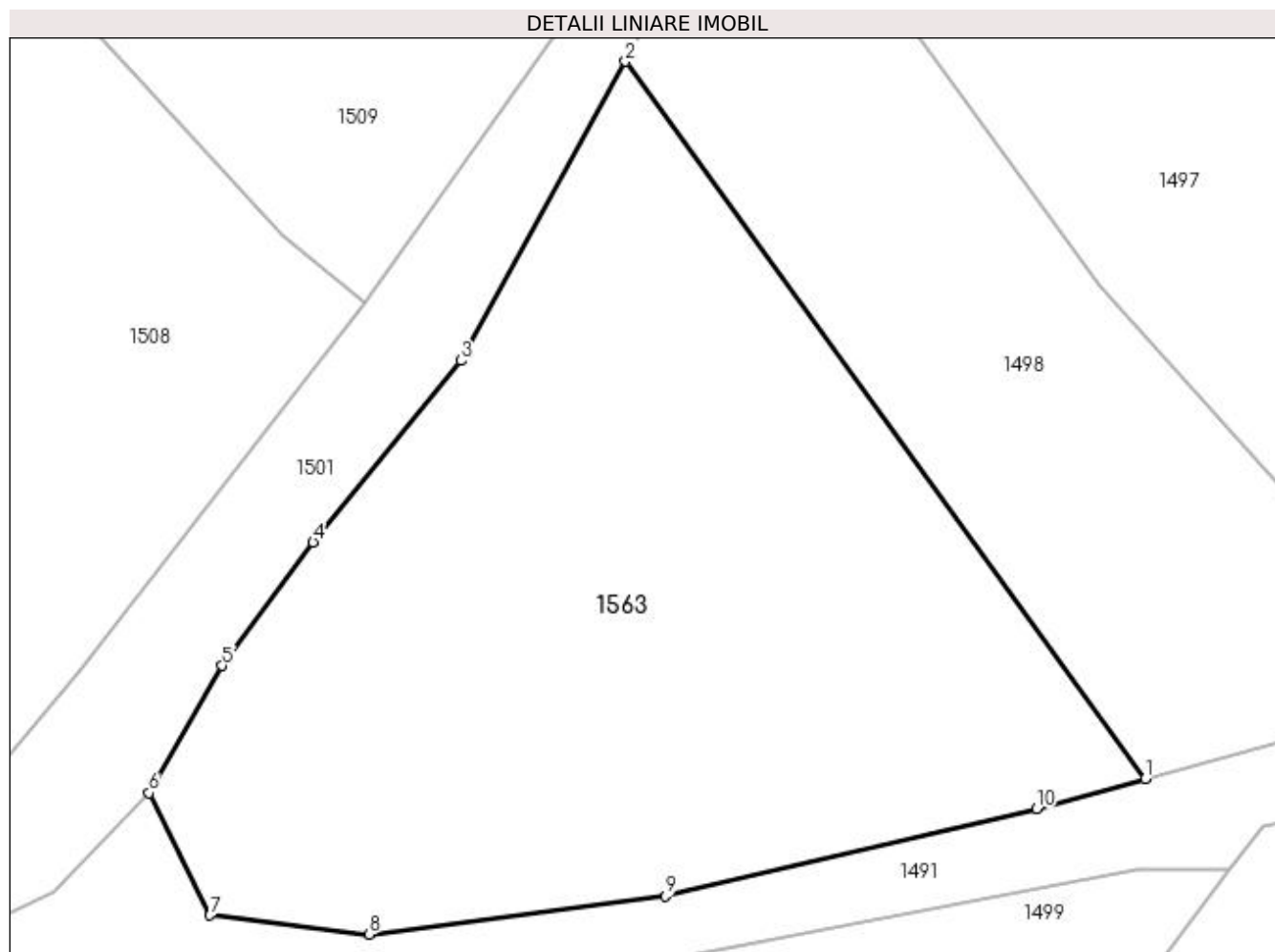
Inscrieri privind dezmembramintele dreptului de proprietate, drepturi reale de garanție și sarcini	Referințe
NU SUNT	

Anexa Nr. 1 La Partea I

Teren

Nr cadastral	Suprafața (mp)*	Observații / Referințe
	1.088	

* Suprafața este determinată în planul de proiecție Stereo 70.



Date referitoare la teren

Crt	Categorie folosință	Intra vilan	Suprafața (mp)	Tarla	Parcelă	Nr. topo	Observații / Referințe
1	faneata	NU	1.088	38	649	-	

Lungime Segmente

1) Valorile lungimilor segmentelor sunt obținute din proiecție în plan.

Punct început	X / Y	Punct sfârșit	X / Y	Lungime segment (** (m)
1	507.161,24 422.186,274	2	507.135,521 422.221,73	43.802
2	507.135,521 422.221,73	3	507.127,406 422.206,935	16.874
3	507.127,406 422.206,935	4	507.120,074 422.197,97	11.581
4	507.120,074 422.197,97	5	507.115,588 422.191,849	7.589
5	507.115,588 422.191,849	6	507.111,965 422.185,556	7.261

Punct început	X / Y	Punct sfârșit	X / Y	Lungime segment (** (m)
6	507.111,965 422.185,556	7	507.114,984 422.179,522	6.747
7	507.114,984 422.179,522	8	507.122,834 422.178,573	7.907
8	507.122,834 422.178,573	9	507.137,499 422.180,47	14.787
9	507.137,499 422.180,47	10	507.155,874 422.184,78	18.874
10	507.155,874 422.184,78	1	507.161,24 422.186,274	5.57

** Lungimile segmentelor sunt determinate în planul de proiecție Stereo 70 și sunt rotunjite la 1 milimetru.

*** Distanța dintre puncte este formată din segmente cumulate ce sunt mai mici decât valoarea 1 milimetru.

**DATE DESPRE IMOBILUL NR. 1564**

Oficiul de Cadastru și Publicitate Imobiliară ARGES
Biroul de Cadastru și Publicitate Imobiliară Campulung

A. Partea I. Descrierea imobilului

TEREN Extravilan

Adresa: Jud. Arges

Nr. Crt	Nr cadastral Nr. topografic	Suprafața* (mp)	Observații / Referințe
A1		7.500	Sector cadastral:21 Teren neimprejmuit;

B. Partea II. Proprietari și acte

Inscrieri privitoare la dreptul de proprietate și alte drepturi reale	Referințe
/	
Act Normativ nr. 7, din 13/03/1996 emis de PARLAMENT (art. 13 alin. 15);	
B1	A1
Inscrierea provizorie, drept de PROPRIETATE, dobandit prin Lege, cota actuala 1/1, cota initiala 1/1 1) COMUNA VALEA MARE PRAVAT, CIF:5010196	

C. Partea III. SARCINI .

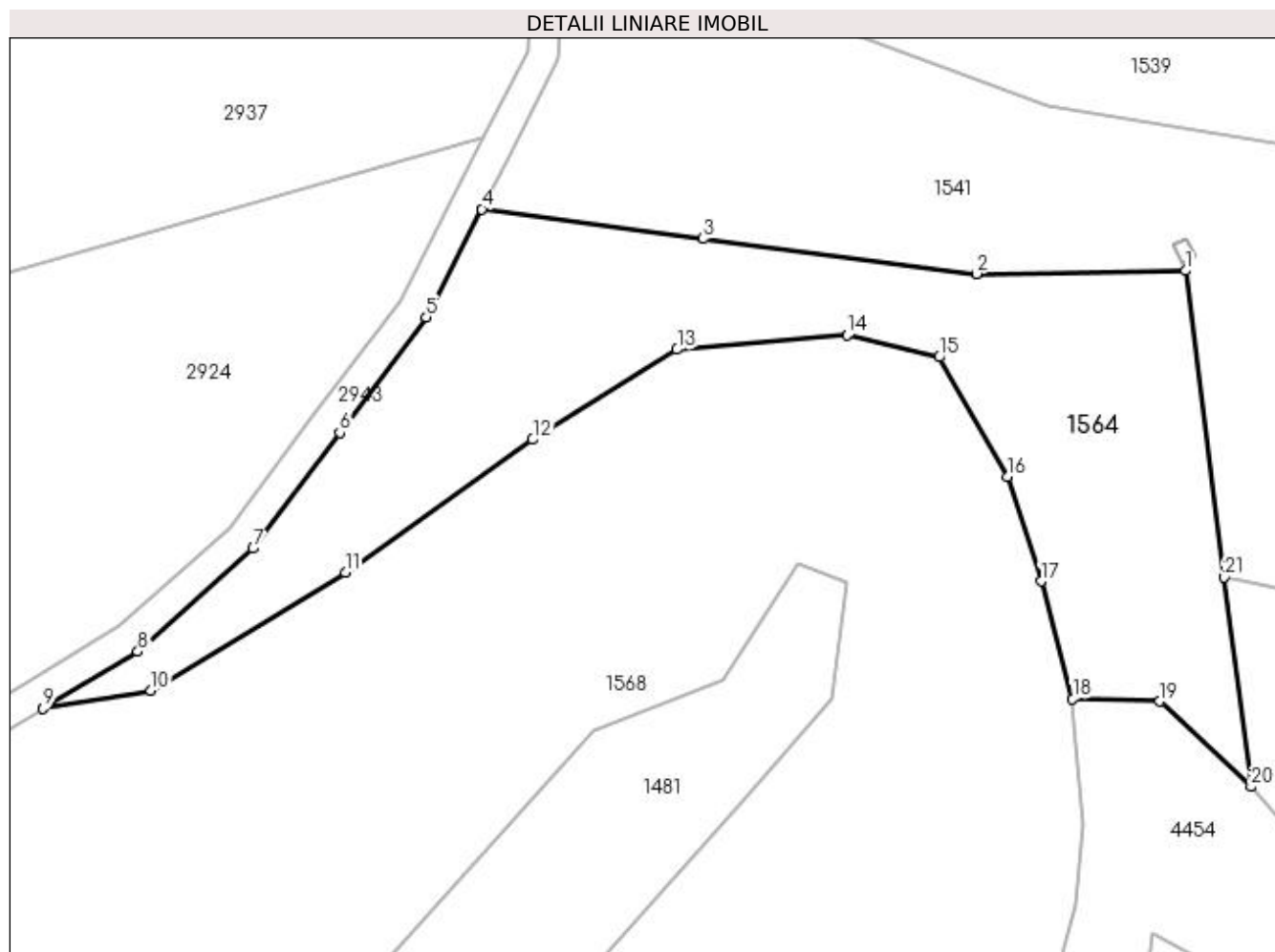
Inscrieri privind dezmembramintele dreptului de proprietate, drepturi reale de garanție și sarcini	Referințe
NU SUNT	

Anexa Nr. 1 La Partea I

Teren

Nr cadastral	Suprafața (mp)*	Observații / Referințe
	7.500	

* Suprafața este determinată în planul de proiecție Stereo 70.



Date referitoare la teren

Crt	Categorie folosință	Intravilan	Suprafața (mp)	Tarla	Parcelă	Nr. topo	Observații / Referințe
1	faneata	NU	7.500	38	670	-	

Lungime Segmente

1) Valorile lungimilor segmentelor sunt obținute din proiecție în plan.

Punct început	X / Y	Punct sfârșit	X / Y	Lungime segment (** (m)
1	507.617,391 423.030,409	2	507.577,013 423.029,786	40.383
3	507.524,222 423.036,56	4	507.481,439 423.042,279	43.164
5	507.470,733 423.021,38	6	507.454,012 422.999,073	27.878
7	507.437,292 422.976,768	8	507.415,0 422.956,853	29.892
9	507.396,714 422.945,838	10	507.417,539 422.949,332	21.116

Punct început	X / Y	Punct sfârșit	X / Y	Lungime segment (** (m)
2	507.577,013 423.029,786	3	507.524,222 423.036,56	53.224
4	507.481,439 423.042,279	5	507.470,733 423.021,38	23.482
6	507.454,012 422.999,073	7	507.437,292 422.976,768	27.876
8	507.415,0 422.956,853	9	507.396,714 422.945,838	21.347
10	507.417,539 422.949,332	11	507.455,079 422.972,118	43.914

Punct început	X / Y	Punct sfârșit	X / Y	Lungime segment (** (m)
11	507.455,079 422.972,118	12	507.491,29 422.997,781	44.383
13	507.519,17 423.015,178	14	507.552,092 423.017,933	33.037
15	507.569,787 423.013,701	16	507.582,966 422.990,619	26.579
17	507.589,487 422.970,415	18	507.595,58 422.947,739	23.48
19	507.612,458 422.947,207	20	507.630,065 422.930,749	24.101
21	507.624,898 422.971,185	1	507.617,391 423.030,409	59.698

Punct început	X / Y	Punct sfârșit	X / Y	Lungime segment (** (m)
12	507.491,29 422.997,781	13	507.519,17 423.015,178	32.863
14	507.552,092 423.017,933	15	507.569,787 423.013,701	18.194
16	507.582,966 422.990,619	17	507.589,487 422.970,415	21.23
18	507.595,58 422.947,739	19	507.612,458 422.947,207	16.886
20	507.630,065 422.930,749	21	507.624,898 422.971,185	40.765

** Lungimile segmentelor sunt determinate în planul de proiecție Stereo 70 și sunt rotunjite la 1 milimetru.

*** Distanța dintre puncte este formată din segmente cumulate ce sunt mai mici decât valoarea 1 milimetru.

**DATE DESPRE IMOBILUL NR. 1565**

Oficiul de Cadastru și Publicitate Imobiliară ARGES
Biroul de Cadastru și Publicitate Imobiliară Campulung

A. Partea I. Descrierea imobilului

TEREN Extravilan

Adresa: Jud. Arges

Nr. Crt	Nr cadastral Nr. topografic	Suprafața* (mp)	Observații / Referințe
A1		3.014	Sector cadastral:21 Teren neimprejmuit;

B. Partea II. Proprietari și acte

Inscrieri privitoare la dreptul de proprietate și alte drepturi reale		Referințe
/		
Act Normativ nr. 7, din 13/03/1996 emis de PARLAMENT (art. 13 alin. 15);		
B1	Inscrierea provizorie, drept de PROPRIETATE, dobandit prin Lege, cota actuala 1/1, cota initiala 1/1 1) COMUNA VALEA MARE PRAVAT, CIF:5010196	A1

C. Partea III. SARCINI .

Inscrieri privind dezmembramintele dreptului de proprietate, drepturi reale de garanție și sarcini	Referințe
NU SUNT	

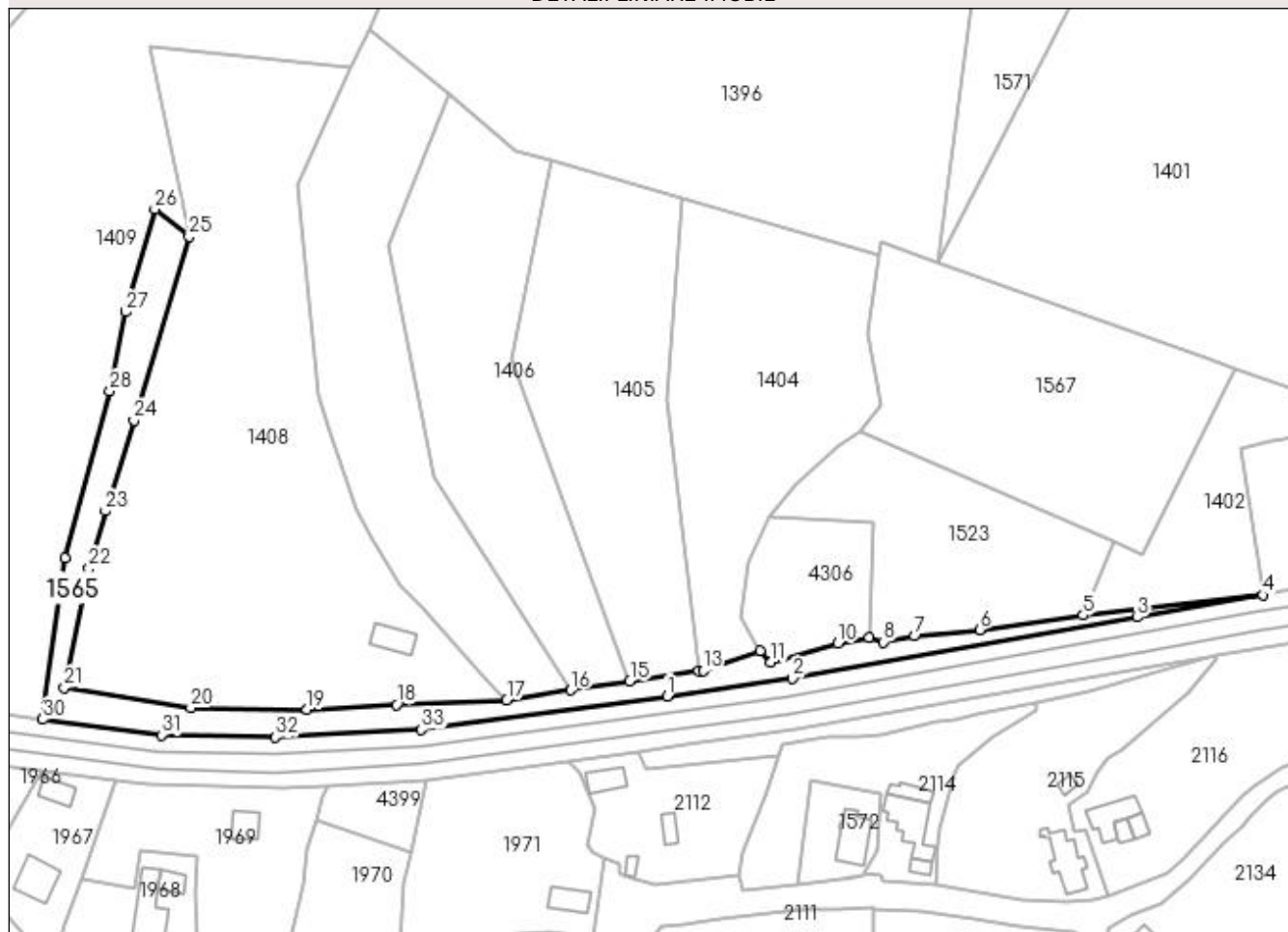
Anexa Nr. 1 La Partea I

Teren

Nr cadastral	Suprafața (mp)*	Observații / Referințe
	3.014	

* Suprafața este determinată în planul de proiecție Stereo 70.

DETALII LINIARE IMOBIL



Date referitoare la teren

Crt	Categorie folosință	Intravilan	Suprafața (mp)	Tarla	Parcelă	Nr. topo	Observații / Referințe
1	pasune	NU	3.014	38	660,661	-	

Lungime Segmente

1) Valorile lungimilor segmentelor sunt obținute din proiecție în plan.

Punct început	X / Y	Punct sfârșit	X / Y	Lungime segment (** (m)
1	507.637,756 422.007,477	2	507.672,123 422.012,258	34.698
3	507.766,812 422.029,12	4	507.801,375 422.035,192	35.092
5	507.752,031 422.029,697	6	507.723,597 422.025,7	28.714
7	507.705,78 422.023,898	8	507.696,98 422.022,31	8.942
9	507.693,209 422.023,53	10	507.684,505 422.021,898	8.856

Punct început	X / Y	Punct sfârșit	X / Y	Lungime segment (** (m)
2	507.672,123 422.012,258	3	507.766,812 422.029,12	96.179
4	507.801,375 422.035,192	5	507.752,031 422.029,697	49.649
6	507.723,597 422.025,7	7	507.705,78 422.023,898	17.908
8	507.696,98 422.022,31	9	507.693,209 422.023,53	3.963
10	507.684,505 422.021,898	11	507.666,162 422.016,749	19.052

Punct început	X / Y	Punct sfârşit	X / Y	Lungime segment (** (m)
11	507.666,162 422.016,749	12	507.663,27 422.019,852	4.242
13	507.647,537 422.014,513	14	507.646,379 422.014,34	1.171
15	507.627,405 422.011,5	16	507.611,197 422.009,064	16.39
17	507.593,608 422.006,403	18	507.563,237 422.005,097	30.399
19	507.538,696 422.003,835	20	507.506,726 422.004,26	31.973
21	507.472,031 422.009,829	22	507.478,818 422.042,612	33.478
23	507.483,291 422.058,275	24	507.491,072 422.083,174	26.086
25	507.506,267 422.133,627	26	507.496,883 422.141,215	12.068
27	507.488,812 422.112,964	28	507.484,5 422.091,187	22.2
29	507.472,131 422.045,365	30	507.466,023 422.001,071	44.713
31	507.498,655 421.996,784	32	507.530,034 421.996,119	31.386
33	507.570,148 421.998,267	1	507.637,756 422.007,477	68.232

Punct început	X / Y	Punct sfârşit	X / Y	Lungime segment (** (m)
12	507.663,27 422.019,852	13	507.647,537 422.014,513	16.614
14	507.646,379 422.014,34	15	507.627,405 422.011,5	19.185
16	507.611,197 422.009,064	17	507.593,608 422.006,403	17.789
18	507.563,237 422.005,097	19	507.538,696 422.003,835	24.573
20	507.506,726 422.004,26	21	507.472,031 422.009,829	35.139
22	507.478,818 422.042,612	23	507.483,291 422.058,275	16.289
24	507.491,072 422.083,174	25	507.506,267 422.133,627	52.691
26	507.496,883 422.141,215	27	507.488,812 422.112,964	29.381
28	507.484,5 422.091,187	29	507.472,131 422.045,365	47.462
30	507.466,023 422.001,071	31	507.498,655 421.996,784	32.912
32	507.530,034 421.996,119	33	507.570,148 421.998,267	40.171

** Lungimile segmentelor sunt determinate în planul de proiecţie Stereo 70 şi sunt rotunjite la 1 milimetru.

*** Distanţa dintre puncte este formată din segmente cumulate ce sunt mai mici decât valoarea 1 milimetru.

**DATE DESPRE IMOBILUL NR. 1566**

Oficiul de Cadastru și Publicitate Imobiliară ARGES
Biroul de Cadastru și Publicitate Imobiliară Campulung

A. Partea I. Descrierea imobilului

TEREN Extravilan

Adresa: Jud. Arges

Nr. Crt	Nr cadastral Nr. topografic	Suprafața* (mp)	Observații / Referințe
A1		1.326	Sector cadastral:21 Teren neimprejmuit;

B. Partea II. Proprietari și acte

Inscrieri privitoare la dreptul de proprietate și alte drepturi reale		Referințe
/		
Act Normativ nr. 7, din 13/03/1996 emis de PARLAMENT (art. 13 alin. 15);		
B1	Inscrierea provizorie, drept de PROPRIETATE, dobandit prin Lege, cota actuala 1/1, cota initiala 1/1 1) COMUNA VALEA MARE PRAVAT, CIF:5010196	A1

C. Partea III. SARCINI .

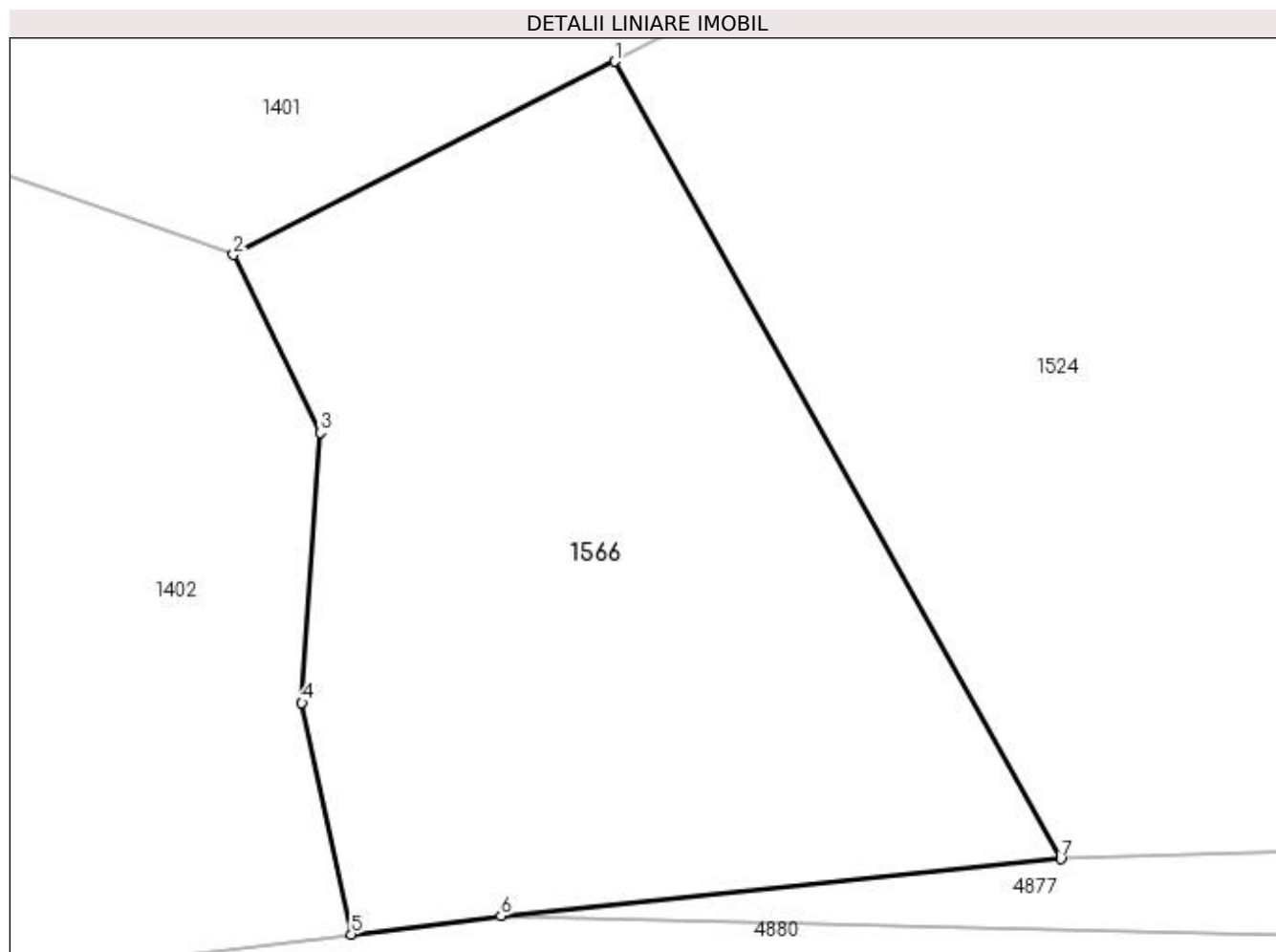
Inscrieri privind dezmembramintele dreptului de proprietate, drepturi reale de garanție și sarcini	Referințe
NU SUNT	

Anexa Nr. 1 La Partea I

Teren

Nr cadastral	Suprafața (mp)*	Observații / Referințe
	1.326	

* Suprafața este determinată în planul de proiecție Stereo 70.



Date referitoare la teren

Crt	Categorie folosință	Intravilan	Suprafața (mp)	Tarla	Parcelă	Nr. topo	Observații / Referințe
1	faneata	NU	1.326	38	668	-	

Lungime Segmente

1) Valorile lungimilor segmentelor sunt obținute din proiecție în plan.

Punct început	X / Y	Punct sfârșit	X / Y	Lungime segment (** (m)
1	507.866,016 422.090,084	2	507.844,834 422.079,347	23.748
2	507.844,834 422.079,347	3	507.849,639 422.069,476	10.978
3	507.849,639 422.069,476	4	507.848,638 422.054,466	15.043
4	507.848,638 422.054,466	5	507.851,374 422.041,601	13.153
5	507.851,374 422.041,601	6	507.859,695 422.042,619	8.383

Punct început	X / Y	Punct sfârșit	X / Y	Lungime segment (** (m)
6	507.859,695 422.042,619	7	507.890,8 422.045,786	31.266
7	507.890,8 422.045,786	1	507.866,016 422.090,084	50.76

** Lungimile segmentelor sunt determinate în planul de proiecție Stereo 70 și sunt rotunjite la 1 milimetru.

*** Distanța dintre puncte este formată din segmente cumulate ce sunt mai mici decât valoarea 1 milimetru.

**DATE DESPRE IMOBILUL NR. 1567**

Oficiul de Cadastru și Publicitate Imobiliară ARGES
Biroul de Cadastru și Publicitate Imobiliară Campulung

A. Partea I. Descrierea imobilului

TEREN Extravilan

Adresa: Jud. Arges

Nr. Crt	Nr cadastral Nr. topografic	Suprafața* (mp)	Observații / Referințe
A1		5.000	Sector cadastral:21 Teren neimprejmuit;

B. Partea II. Proprietari și acte

Inscrieri privitoare la dreptul de proprietate și alte drepturi reale		Referințe
/		
Act Administrativ nr. 11955, din 08/06/1993 emis de CJPSDPAT ARGES;		
B1	Intabulare, drept de PROPRIETATE, dobândit prin Reconstituire, cota actuala 1/1, cota initiala 1/1 1) GHEORGHIU HELIDORA, lipsă CNP 2) PITU IOSEFINA-ELENA, lipsă CNP	A1

C. Partea III. SARCINI .

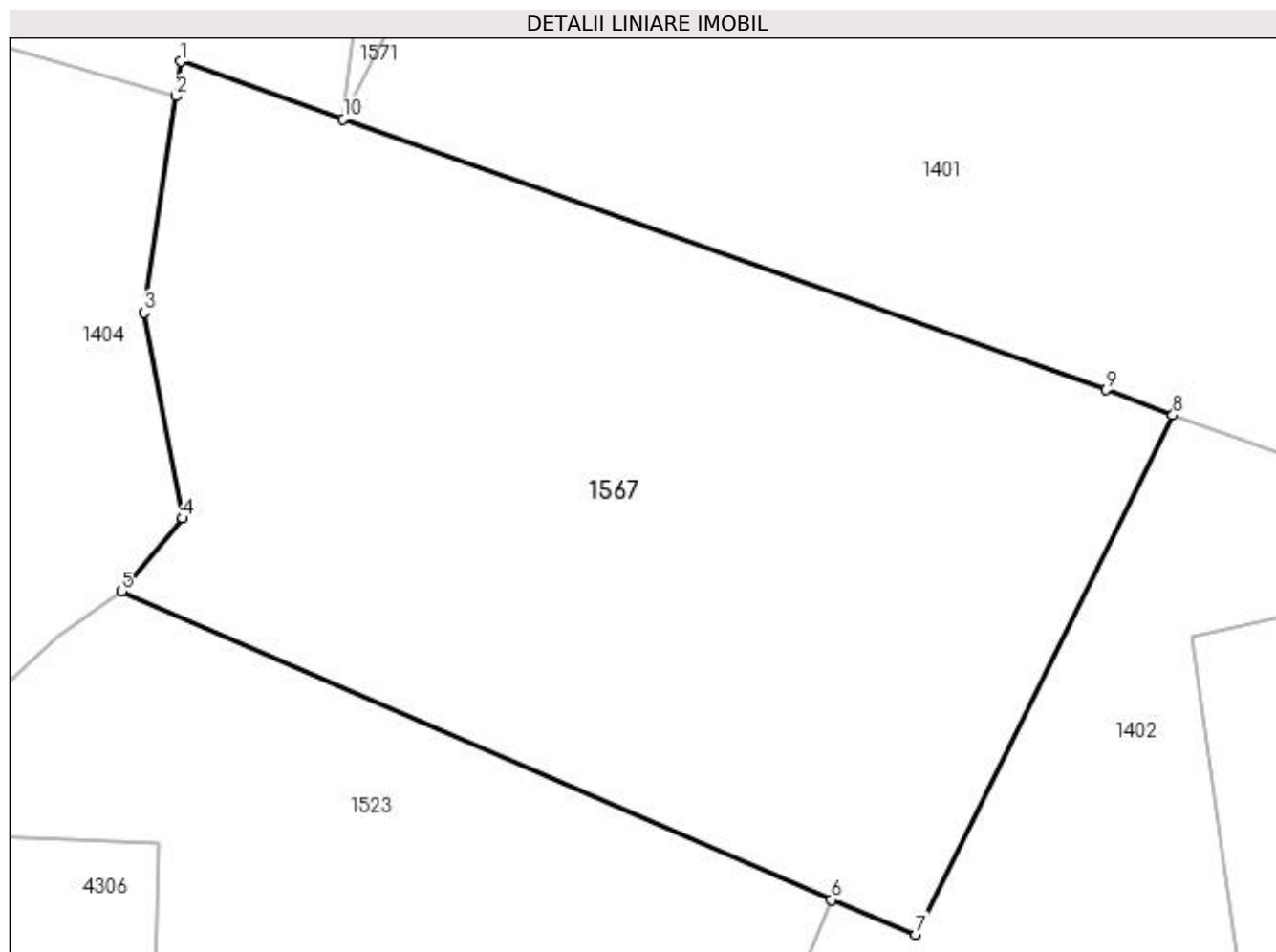
Inscrieri privind dezmembramintele dreptului de proprietate, drepturi reale de garanție și sarcini	Referințe
NU SUNT	

Anexa Nr. 1 La Partea I

Teren

Nr cadastral	Suprafața (mp)*	Observații / Referințe
	5.000	

* Suprafața este determinată în planul de proiecție Stereo 70.



Date referitoare la teren

Crt	Categorie folosință	Intravilan	Suprafața (mp)	Tarla	Parcelă	Nr. topo	Observații / Referințe
1	faneata	NU	5.000	38	666,667	-	

Lungime Segmente

1) Valorile lungimilor segmentelor sunt obținute din proiecție în plan.

Punct început	X / Y	Punct sfârșit	X / Y	Lungime segment (** (m)
1	507.696,372 422.132,036	2	507.695,866 422.128,622	3.451
2	507.695,866 422.128,622	3	507.692,723 422.107,402	21.451
3	507.692,723 422.107,402	4	507.696,569 422.087,238	20.528
4	507.696,569 422.087,238	5	507.690,52 422.080,09	9.364
5	507.690,52 422.080,09	6	507.760,211 422.049,827	75.978

Punct început	X / Y	Punct sfârșit	X / Y	Lungime segment (** (m)
6	507.760,211 422.049,827	7	507.768,48 422.046,44	8.936
7	507.768,48 422.046,44	8	507.793,705 422.097,361	56.826
8	507.793,705 422.097,361	9	507.787,105 422.099,835	7.048
9	507.787,105 422.099,835	10	507.712,301 422.126,382	79.375
10	507.712,301 422.126,382	1	507.696,372 422.132,036	16.903

** Lungimile segmentelor sunt determinate în planul de proiecție Stereo 70 și sunt rotunjite la 1 milimetru.

*** Distanța dintre puncte este formată din segmente cumulate ce sunt mai mici decât valoarea 1 milimetru.

**DATE DESPRE IMOBILUL NR. 1568**

Oficiul de Cadastru și Publicitate Imobiliară ARGES
Biroul de Cadastru și Publicitate Imobiliară Campulung

A. Partea I. Descrierea imobilului

TEREN Extravilan

Adresa: Jud. Arges

Nr. Crt	Nr cadastral Nr. topografic	Suprafața* (mp)	Observații / Referințe
A1		45.900	Sector cadastral:21 Teren neimprejmuit;

B. Partea II. Proprietari și acte

Inscrieri privitoare la dreptul de proprietate și alte drepturi reale		Referințe
/		
Act Normativ nr. 7, din 13/03/1996 emis de PARLAMENT (art. 13 alin. 15);		
B1	Inscrierea provizorie, drept de PROPRIETATE, dobandit prin Lege, cota actuala 1/1, cota initiala 1/1 1) COMUNA VALEA MARE PRAVAT, CIF:5010196	A1

C. Partea III. SARCINI .

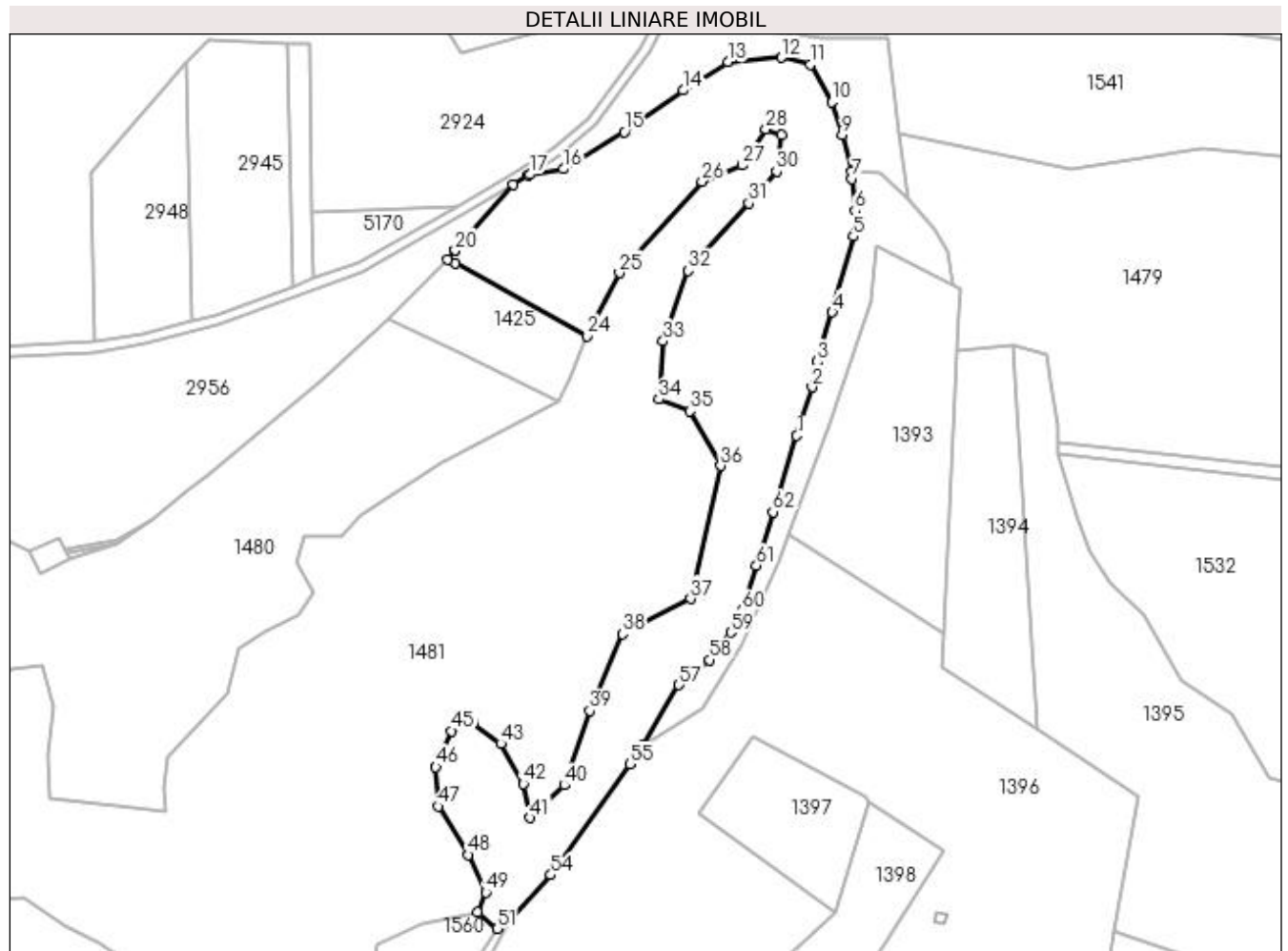
Inscrieri privind dezmembramintele dreptului de proprietate, drepturi reale de garanție și sarcini	Referințe
NU SUNT	

Anexa Nr. 1 La Partea I

Teren

Nr cadastral	Suprafața (mp)*	Observații / Referințe
	45.900	

* Suprafața este determinată în planul de proiecție Stereo 70.



Date referitoare la teren

Crt	Categorie folosință	Intravilan	Suprafața (mp)	Tarla	Parcelă	Nr. topo	Observații / Referințe
1	pasune	NU	45.900	38	630/1, 641,670,	-	

Lungime Segmente

1) Valorile lungimilor segmentelor sunt obținute din proiecție în plan.

Punct început	X / Y	Punct sfârșit	X / Y	Lungime segment	Punct început	X / Y	Punct sfârșit	X / Y	Lungime segment	Punct început	X / Y	Punct sfârșit	X / Y	Lungime segment
1	507.561,583 422.785,025	2	507.570,938 422.814,836	31.24 4	2	507.570,938 422.814,836	3	507.574,288 422.830,473	15.99 2	3	507.574,288 422.830,473	4	507.583,327 422.861,035	31.87 1
4	507.583,327 422.861,035	5	507.596,337 422.907,854	48.59 3	5	507.596,337 422.907,854	6	507.597,439 422.923,474	15.65 9	6	507.597,439 422.923,474	7	507.595,644 422.943,184	19.79 2
7	507.595,644 422.943,184	8	507.595,58 422.947,739	4.555	8	507.595,58 422.947,739	9	507.589,487 422.970,415	23.48	9	507.589,487 422.970,415	10	507.582,966 422.990,619	21.23
10	507.582,966 422.990,619	11	507.569,787 423.013,701	26.57 9	11	507.569,787 423.013,701	12	507.552,092 423.017,933	18.19 4	12	507.552,092 423.017,933	13	507.519,17 423.015,178	33.03 7
13	507.519,17 423.015,178	14	507.491,29 422.997,781	32.86 3	14	507.491,29 422.997,781	15	507.455,079 422.972,118	44.38 3	15	507.455,079 422.972,118	16	507.417,539 422.949,332	43.91 4

Punct început	X / Y	Punct sfârșit	X / Y	Lungime segment	Punct început	X / Y	Punct sfârșit	X / Y	Lungime segment	Punct început	X / Y	Punct sfârșit	X / Y	Lungime segment
16	507.417,539 422.949,332	17	507.396,714 422.945,838	21.116	17	507.396,714 422.945,838	18	507.395,777 422.945,274	1.094	18	507.395,777 422.945,274	19	507.386,635 422.939,842	10.634
19	507.386,635 422.939,842	20	507.350,783 422.899,203	54.193	20	507.350,783 422.899,203	21	507.350,749 422.899,16	0.055	21	507.350,749 422.899,16	22	507.346,232 422.893,616	7.151
22	507.346,232 422.893,616	23	507.350,987 422.891,01	5.422	23	507.350,987 422.891,01	24	507.432,423 422.846,375	92.866	24	507.432,423 422.846,375	25	507.452,258 422.885,275	43.665
25	507.452,258 422.885,275	26	507.503,059 422.941,6	75.85	26	507.503,059 422.941,6	27	507.527,931 422.951,541	26.785	27	507.527,931 422.951,541	28	507.542,482 422.973,915	26.689
28	507.542,482 422.973,915	29	507.552,061 422.970,111	10.307	29	507.552,061 422.970,111	30	507.548,991 422.947,898	22.424	30	507.548,991 422.947,898	31	507.532,069 422.928,067	26.07
31	507.532,069 422.928,067	32	507.494,715 422.886,639	55.782	32	507.494,715 422.886,639	33	507.479,136 422.843,3	46.054	33	507.479,136 422.843,3	34	507.476,402 422.807,472	35.932
34	507.476,402 422.807,472	35	507.495,847 422.800,186	20.765	35	507.495,847 422.800,186	36	507.514,522 422.766,47	38.542	36	507.514,522 422.766,47	37	507.495,938 422.684,564	83.988
37	507.495,938 422.684,564	38	507.453,984 422.662,978	47.181	38	507.453,984 422.662,978	39	507.433,769 422.615,698	51.42	39	507.433,769 422.615,698	40	507.418,285 422.569,708	48.527
40	507.418,285 422.569,708	41	507.397,21 422.549,507	29.193	41	507.397,21 422.549,507	42	507.392,909 422.570,568	21.496	42	507.392,909 422.570,568	43	507.378,941 422.595,33	28.43
43	507.378,941 422.595,33	44	507.361,785 422.608,056	21.361	44	507.361,785 422.608,056	45	507.348,697 422.603,107	13.992	45	507.348,697 422.603,107	46	507.338,969 422.580,837	24.302
46	507.338,969 422.580,837	47	507.340,384 422.556,623	24.255	47	507.340,384 422.556,623	48	507.358,771 422.526,744	35.083	48	507.358,771 422.526,744	49	507.369,725 422.503,608	25.598
49	507.369,725 422.503,608	50	507.364,812 422.491,421	13.14	50	507.364,812 422.491,421	51	507.376,818 422.481,334	15.681	51	507.376,818 422.481,334	52	507.381,419 422.488,7	8.685
52	507.381,419 422.488,7	53	507.385,108 422.486,924	4.094	53	507.385,108 422.486,924	54	507.409,797 422.514,404	36.942	54	507.409,797 422.514,404	55	507.458,424 422.582,639	83.789
55	507.458,424 422.582,639	56	507.465,983 422.594,157	13.777	56	507.465,983 422.594,157	57	507.488,776 422.631,567	43.807	57	507.488,776 422.631,567	58	507.507,534 422.646,924	24.243
58	507.507,534 422.646,924	59	507.520,7 422.663,813	21.415	59	507.520,7 422.663,813	60	507.527,859 422.677,497	15.444	60	507.527,859 422.677,497	61	507.536,687 422.704,976	28.862
61	507.536,687 422.704,976	62	507.546,862 422.738,064	34.617	62	507.546,862 422.738,064	1	507.561,583 422.785,025	49.214					

** Lungimile segmentelor sunt determinate în planul de proiecție Stereo 70 și sunt rotunjite la 1 milimetru.

*** Distanța dintre puncte este formată din segmente cumulate ce sunt mai mici decât valoarea 1 milimetru.

**DATE DESPRE IMOBILUL NR. 1569**

Oficiul de Cadastru și Publicitate Imobiliară ARGES
Biroul de Cadastru și Publicitate Imobiliară Campulung

A. Partea I. Descrierea imobilului

TEREN Extravilan

Adresa: Jud. Arges

Nr. Crt	Nr cadastral Nr. topografic	Suprafața* (mp)	Observații / Referințe
A1		6.400	Sector cadastral:21 Teren neimprejmuit;

B. Partea II. Proprietari și acte

Inscrieri privitoare la dreptul de proprietate și alte drepturi reale	Referințe
/	
Act Normativ nr. 7, din 13/03/1996 emis de PARLAMENT (art. 13 alin. 15);	
B1	A1
Inscrierea provizorie, drept de PROPRIETATE, dobandit prin Lege, cota actuala 1/1, cota initiala 1/1 1) COMUNA VALEA MARE PRAVAT, CIF:5010196	

C. Partea III. SARCINI .

Inscrieri privind dezmembramintele dreptului de proprietate, drepturi reale de garanție și sarcini	Referințe
NU SUNT	

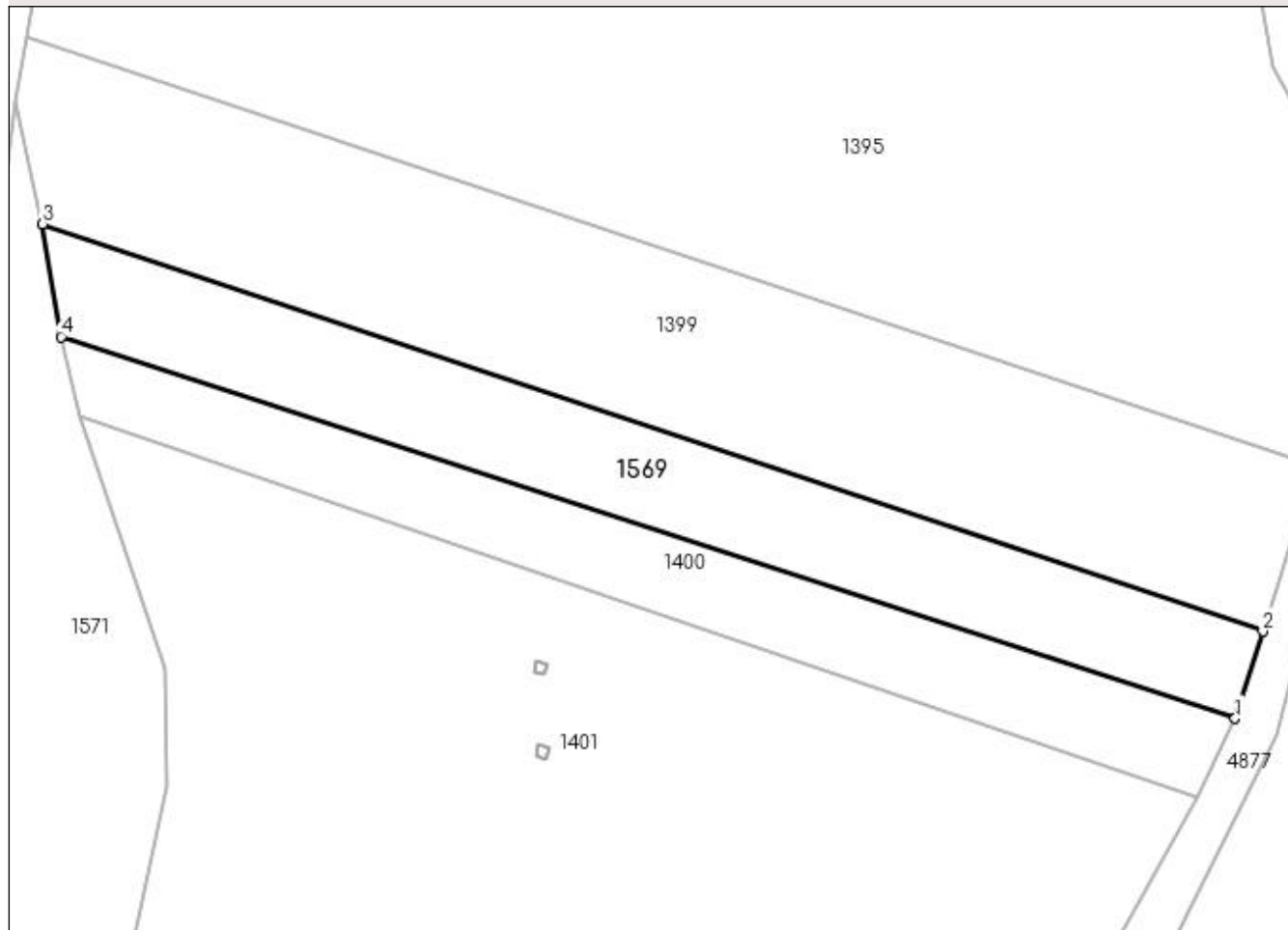
Anexa Nr. 1 La Partea I

Teren

Nr cadastral	Suprafața (mp)*	Observații / Referințe
	6.400	

* Suprafața este determinată în planul de proiecție Stereo 70.

DETALII LINIARE IMOBIL



Date referitoare la teren

Crt	Categorie folosință	Intra vilan	Suprafața (mp)	Tarla	Parcelă	Nr. topo	Observații / Referințe
1	pasune	NU	6.400	38	669	-	

Lungime Segmente

1) Valorile lungimilor segmentelor sunt obținute din proiecție în plan.

Punct început	X / Y	Punct sfârșit	X / Y	Lungime segment (** (m)
1	508.034,519 422.323,032	2	508.040,875 422.343,087	21.038
2	508.040,875 422.343,087	3	507.761,015 422.436,44	295.019
3	507.761,015 422.436,44	4	507.765,265 422.410,566	26.221
4	507.765,265 422.410,566	1	508.034,519 422.323,032	283.125

**** Lungimile segmentelor sunt determinate în planul de proiecție Stereo 70 și sunt rotunjite la 1 milimetru.**

***** Distanța dintre puncte este formată din segmente cumulate ce sunt mai mici decât valoarea 1 milimetru.**

**DATE DESPRE IMOBILUL NR. 1570**

Oficiul de Cadastru și Publicitate Imobiliară ARGES
Biroul de Cadastru și Publicitate Imobiliară Campulung

A. Partea I. Descrierea imobilului

TEREN Extravilan

Adresa: Jud. Arges

Nr. Crt	Nr cadastral Nr. topografic	Suprafața* (mp)	Observații / Referințe
A1		6.256	Sector cadastral:21 Teren neimprejmuit;

B. Partea II. Proprietari și acte

Inscrieri privitoare la dreptul de proprietate și alte drepturi reale	Referințe
/	
Act Normativ nr. 7, din 13/03/1996 emis de PARLAMENT (art. 13 alin. 15);	
B1	A1
Inscrierea provizorie, drept de PROPRIETATE, dobandit prin Lege, cota actuala 1/1, cota initiala 1/1 1) COMUNA VALEA MARE PRAVAT, CIF:5010196	

C. Partea III. SARCINI .

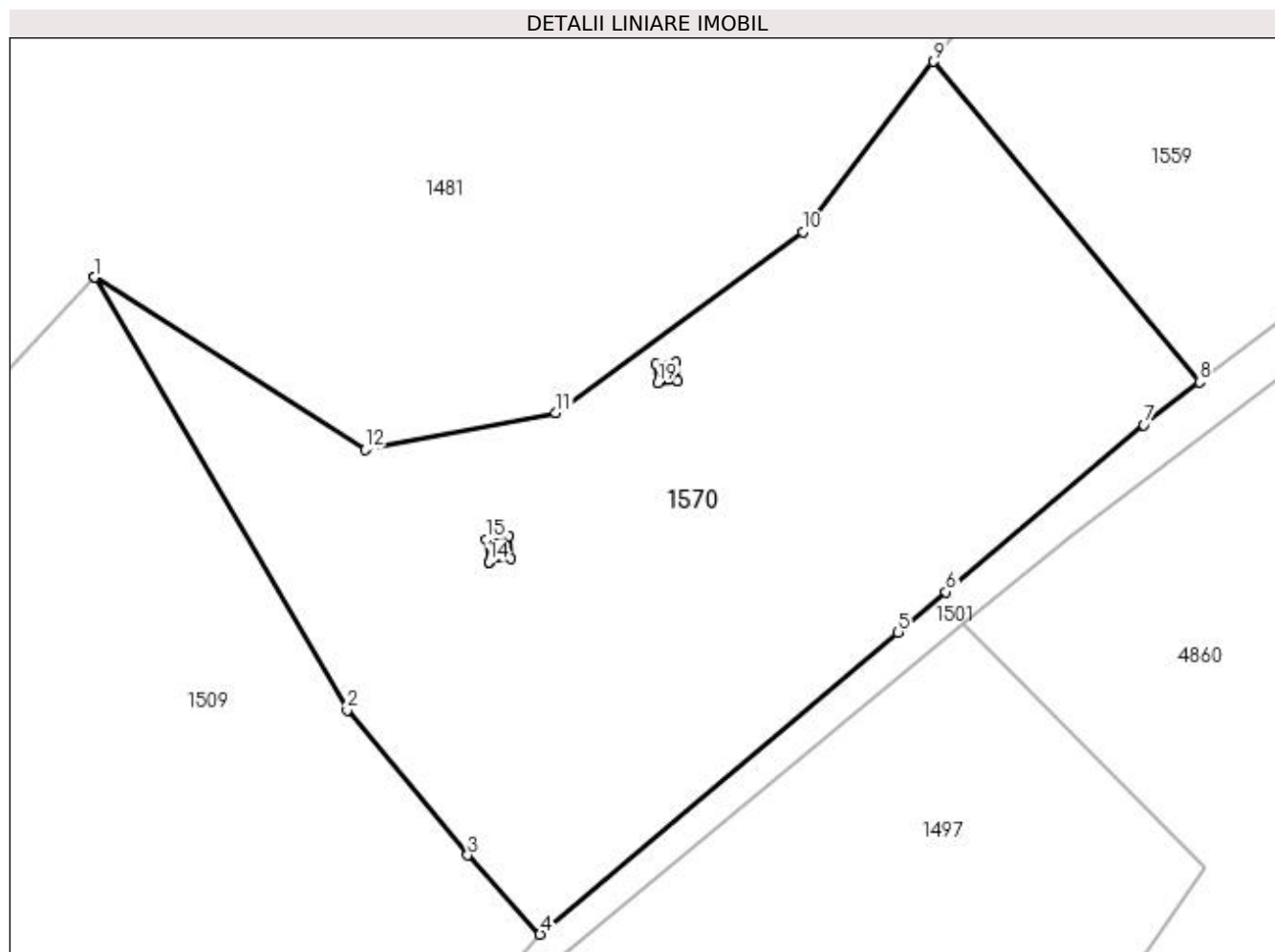
Inscrieri privind dezmembramintele dreptului de proprietate, drepturi reale de garanție și sarcini	Referințe
NU SUNT	

Anexa Nr. 1 La Partea I

Teren

Nr cadastral	Suprafața (mp)*	Observații / Referințe
	6.256	

* Suprafața este determinată în planul de proiecție Stereo 70.



Date referitoare la teren

Crt	Categorie folosință	Intravilan	Suprafața (mp)	Tarla	Parcelă	Nr. topo	Observații / Referințe
1	pasune	NU	6.256	38	651,670	-	

Lungime Segmente

1) Valorile lungimilor segmentelor sunt obținute din proiecție în plan.

Punct început	X / Y	Punct sfârșit	X / Y	Lungime segment (** (m)
1	507.097,52 422.340,861	2	507.130,039 422.285,162	64.497
3	507.145,555 422.266,476	4	507.154,9 422.256,281	13.83
5	507.201,006 422.295,173	6	507.207,177 422.300,379	8.074
7	507.232,647 422.321,864	8	507.239,815 422.327,354	9.029
9	507.205,539 422.368,633	10	507.188,724 422.346,7	27.637

Punct început	X / Y	Punct sfârșit	X / Y	Lungime segment (** (m)
2	507.130,039 422.285,162	3	507.145,555 422.266,476	24.288
4	507.154,9 422.256,281	5	507.201,006 422.295,173	60.319
6	507.207,177 422.300,379	7	507.232,647 422.321,864	33.322
8	507.239,815 422.327,354	9	507.205,539 422.368,633	53.654
10	507.188,724 422.346,7	11	507.156,905 422.323,43	39.42

Punct început	X / Y	Punct sfârșit	X / Y	Lungime segment (** (m)
11	507.156,905 422.323,43	12	507.132,333 422.318,701	25.023
13	507.097,52 422.340,861	14	507.148,281 422.304,21	62.61
15	507.147,986 422.307,139	16	507.150,847 422.307,583	2.895
17	507.151,141 422.304,654	18	507.148,281 422.304,21	2.894
19	507.170,074 422.327,27	20	507.169,791 422.329,686	2.433
21	507.172,338 422.329,928	22	507.172,621 422.327,513	2.432

Punct început	X / Y	Punct sfârșit	X / Y	Lungime segment (** (m)
12	507.132,333 422.318,701	13	507.097,52 422.340,861	41.268
14	507.148,281 422.304,21	15	507.147,986 422.307,139	2.944
16	507.150,847 422.307,583	17	507.151,141 422.304,654	2.944
18	507.148,281 422.304,21	19	507.170,074 422.327,27	31.729
20	507.169,791 422.329,686	21	507.172,338 422.329,928	2.558
22	507.172,621 422.327,513	1	507.170,074 422.327,27	2.559

** Lungimile segmentelor sunt determinate în planul de proiecție Stereo 70 și sunt rotunjite la 1 milimetru.

*** Distanța dintre puncte este formată din segmente cumulate ce sunt mai mici decât valoarea 1 milimetru.

**DATE DESPRE IMOBILUL NR. 1571**

Oficiul de Cadastru și Publicitate Imobiliară ARGES
Biroul de Cadastru și Publicitate Imobiliară Campulung

A. Partea I. Descrierea imobilului

TEREN Extravilan

Adresa: Jud. Arges

Nr. Crt	Nr cadastral Nr. topografic	Suprafața* (mp)	Observații / Referințe
A1		10.346	Sector cadastral:21 Teren neimprejmuit;

B. Partea II. Proprietari și acte

Inscrieri privitoare la dreptul de proprietate și alte drepturi reale		Referințe
/		
Act Normativ nr. 7, din 13/03/1996 emis de PARLAMENT (art. 13 alin. 15);		
B1	Inscrierea provizorie, drept de PROPRIETATE, dobandit prin Lege, cota actuala 1/1, cota initiala 1/1 1) COMUNA VALEA MARE PRAVAT, CIF:5010196	A1

C. Partea III. SARCINI .

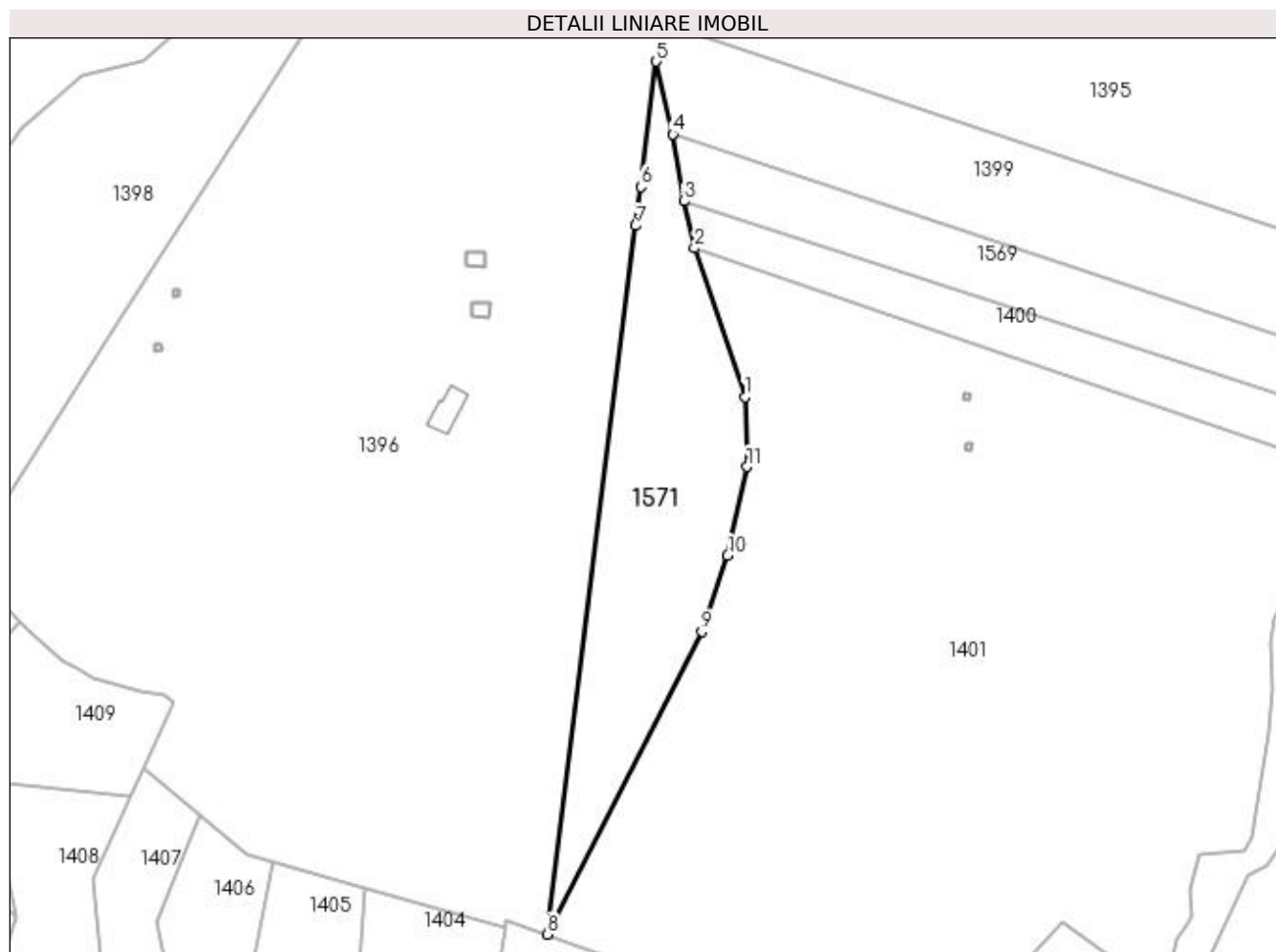
Inscrieri privind dezmembramintele dreptului de proprietate, drepturi reale de garanție și sarcini	Referințe
NU SUNT	

Anexa Nr. 1 La Partea I

Teren

Nr cadastral	Suprafața (mp)*	Observații / Referințe
	10.346	

* Suprafața este determinată în planul de proiecție Stereo 70.



Date referitoare la teren

Crt	Categorie folosință	Intra vilan	Suprafața (mp)	Tarla	Parcelă	Nr. topo	Observații / Referințe
1	faneata	NU	10.346	38	669	-	

Lungime Segmente

1) Valorile lungimilor segmentelor sunt obținute din proiecție în plan.

Punct început	X / Y	Punct sfârșit	X / Y	Lungime segment (** (m)
1	507.788,942 422.334,602	2	507.769,371 422.392,358	60.982
2	507.769,371 422.392,358	3	507.765,265 422.410,566	18.665
3	507.765,265 422.410,566	4	507.761,015 422.436,44	26.221
4	507.761,015 422.436,44	5	507.754,615 422.464,662	28.939
5	507.754,615 422.464,662	6	507.748,528 422.416,007	49.034

Punct început	X / Y	Punct sfârșit	X / Y	Lungime segment (** (m)
6	507.748,528 422.416,007	7	507.746,648 422.400,973	15.151
7	507.746,648 422.400,973	8	507.712,301 422.126,382	276.731
8	507.712,301 422.126,382	9	507.772,127 422.243,68	131.674
9	507.772,127 422.243,68	10	507.782,269 422.273,204	31.217
10	507.782,269 422.273,204	11	507.789,729 422.307,556	35.153
11	507.789,729 422.307,556	1	507.788,942 422.334,602	27.057

** Lungimile segmentelor sunt determinate în planul de proiecție Stereo 70 și sunt rotunjite la 1 milimetru.

*** Distanța dintre puncte este formată din segmente cumulate ce sunt mai mici decât valoarea 1 milimetru.

**DATE DESPRE IMOBILUL NR. 1572**

Oficiul de Cadastru și Publicitate Imobiliară ARGES
Biroul de Cadastru și Publicitate Imobiliară Campulung

A. Partea I. Descrierea imobilului

TEREN Intravilan

Adresa: Loc. Valea Mare Pravat, Nr. 163, Jud. Arges

Nr. Crt	Nr cadastral Nr. topografic	Suprafața* (mp)	Observații / Referințe
A1		500	Sector cadastral:23 Teren neimprijmit;

Construcții

Crt	Nr cadastral Nr. topografic	Adresa	Observații / Referințe
A1.1		Loc. Valea Mare Pravat, Nr. 163, Jud. Arges	Nr. niveluri:1; S. construita la sol:105 mp; S. construita desfasurata:105 mp; Locuință din cărămidă, acoperită cu tablă

B. Partea II. Proprietari și acte

Inscrieri privitoare la dreptul de proprietate și alte drepturi reale	Referințe
/	
Act Notarial nr. 2849, din 08/06/1994 emis de NOTARIATUL DE STAT LOCAL CAMPULUNG;	
B1	A1, A1.1
Intabulare, drept de PROPRIETATE bun comun , dobandit prin Conventie, cota actuala 1/1, cota initiala 1/1	
1) MANOLE GHEORGHE-ADRIAN, căsătorit cu	
2) MANOLE MARIA	

C. Partea III. SARCINI .

Inscrieri privind dezmembramintele dreptului de proprietate, drepturi reale de garanție și sarcini	Referințe
NU SUNT	

Anexa Nr. 1 La Partea I

Teren

Nr cadastral	Suprafața (mp)*	Observații / Referințe
	500	

* Suprafața este determinată în planul de proiecție Stereo 70.



Date referitoare la teren

Crt	Categorie folosință	Intravilan	Suprafața (mp)	Tarla	Parcelă	Nr. topo	Observații / Referințe
1	curți constructii	DA	500	10	573,574	-	

Date referitoare la construcții

Crt	Număr	Destinație construcție	Supraf. (mp)	Situație juridică	Observații / Referințe
A1.1		construcții de locuințe	105	Cu acte	Nr. niveluri:1; S. construita la sol:105 mp; S. construita desfasurata:105 mp; Locuință din cărămidă, acoperită cu tablă

Lungime Segmente

1) Valorile lungimilor segmentelor sunt obținute din proiecție în plan.

Punct început	X / Y	Punct sfârșit	X / Y	Lungime segment (** (m)
1	507.677,25 421.984,121	2	507.673,568 421.955,937	28.423
2	507.673,568 421.955,937	3	507.685,302 421.957,195	11.801
3	507.685,302 421.957,195	4	507.687,567 421.957,414	2.276

Punct început	X / Y	Punct sfârșit	X / Y	Lungime segment (** (m)
4	507.687,567 421.957,414	5	507.687,503 421.957,72	0.313
5	507.687,503 421.957,72	6	507.691,519 421.958,111	4.035
6	507.691,519 421.958,111	7	507.691,932 421.958,614	0.651
7	507.691,932 421.958,614	8	507.695,319 421.964,995	7.224
8	507.695,319 421.964,995	9	507.696,512 421.980,439	15.49
9	507.696,512 421.980,439	1	507.677,25 421.984,121	19.611

** Lungimile segmentelor sunt determinate în planul de proiecție Stereo 70 și sunt rotunjite la 1 milimetru.

*** Distanța dintre puncte este formată din segmente cumulate ce sunt mai mici decât valoarea 1 milimetru.

**DATE DESPRE IMOBILUL NR. 1573**

Oficiul de Cadastru și Publicitate Imobiliară ARGES
Biroul de Cadastru și Publicitate Imobiliară Campulung

A. Partea I. Descrierea imobilului

TEREN Intravilan

Nr. CF vechi:769
Nr. cadastral vechi:991

Adresa: Loc. Namaesti, Nr. 79, Jud. Arges

Nr. Crt	Nr cadastral Nr. topografic	Suprafata* (mp)	Observatii / Referinte
A1	81910	Din acte: 384 Masurata: 450	Sector cadastral:23 Teren imprejmuit;

Construcții

Crt	Nr cadastral Nr. topografic	Adresa	Observatii / Referinte
A1.1	81910-C1	Loc. Namaesti, Nr. 79, Jud. Arges	Nr. niveluri:2; S. construita la sol:84 mp; S. construita desfasurata:94 mp; casa
A1.2	81910-C2	Loc. Namaesti, Nr. 79, Jud. Arges	Nr. niveluri:1; S. construita la sol:27 mp; S. construita desfasurata:27 mp; magazie;se rectifica cf.art.12,alin.16 (Legea7/1996)

B. Partea II. Proprietari și acte

Inscrieri privitoare la dreptul de proprietate și alte drepturi reale	Referințe
11539 / 27/05/2022	
Act Notarial nr. 1161, din 26/05/2022 emis de Vlad Mihaela;	
B2	A1, A1.1, A1.2
Intabulare, drept de PROPRIETATE-bun propriu, dobandit prin Conventie, cota actuala 1/1, cota initiala 1/1 1) CAIMAC AUREL-FLORIN, necasatorit	

C. Partea III. SARCINI .

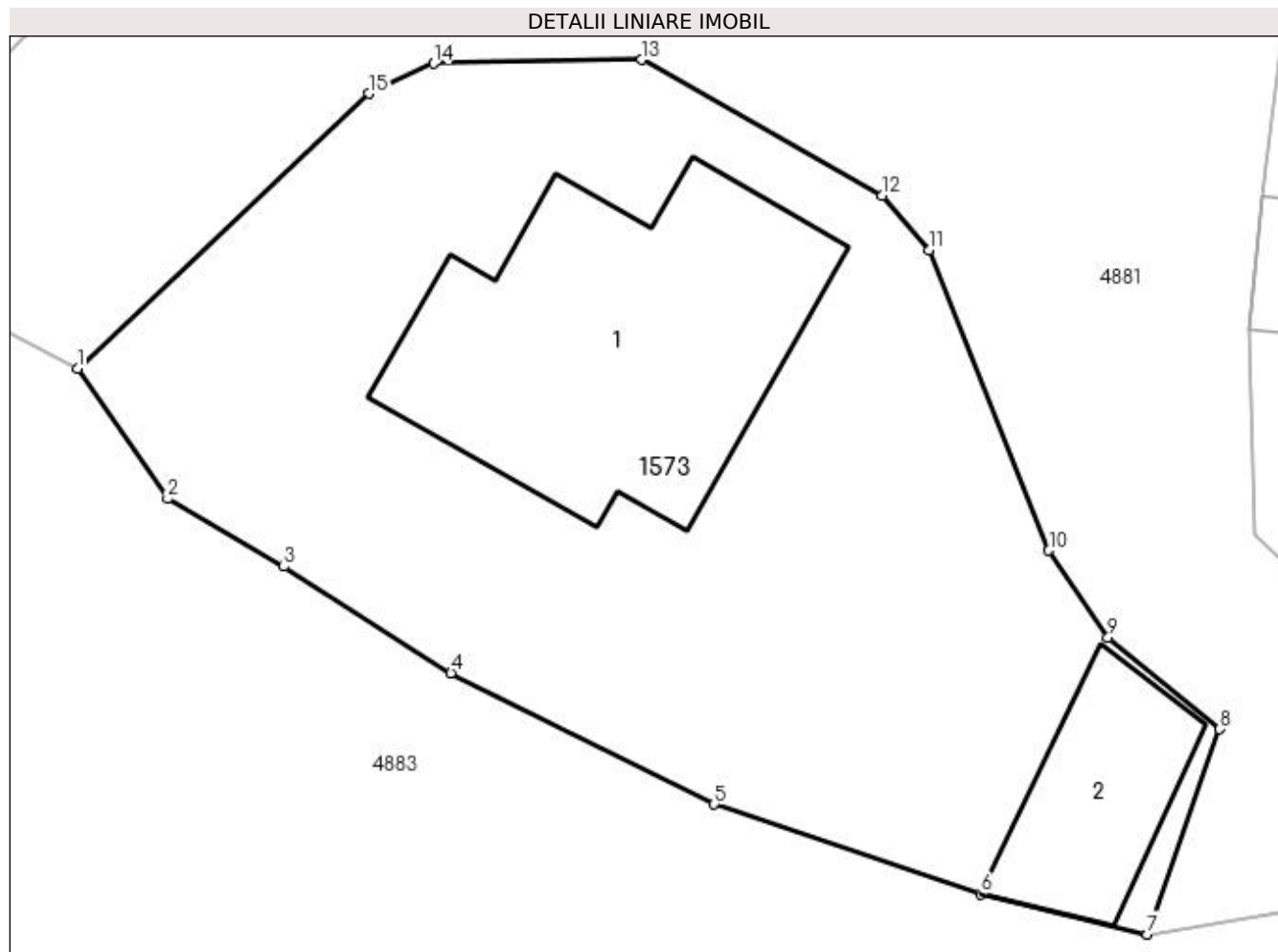
Inscrieri privind dezmembramintele dreptului de proprietate, drepturi reale de garanție și sarcini	Referințe
NU SUNT	

Anexa Nr. 1 La Partea I

Teren

Nr cadastral	Suprafața (mp)*	Observații / Referințe
81910	Din acte: 384 Masurata: 450	

* Suprafața este determinată în planul de proiecție Stereo 70.



Date referitoare la teren

Crt	Categorie folosință	Intra vilan	Suprafața (mp)	Tarla	Parcelă	Nr. topo	Observații / Referințe
1	curți constructii	DA	450	13	755	-	

Date referitoare la construcții

Crt	Număr	Destinație construcție	Supraf. (mp)	Situație juridică	Observații / Referințe
A1.1	81910-C1	construcții de locuințe	84	Cu acte	Nr. niveluri:2; S. construita la sol:84 mp; S. construita desfasurata:94 mp; casa
A1.2	81910-C2	construcții anexa	Din acte: 24 Masurata: 27	Cu acte	Nr. niveluri:1; S. construita la sol:27 mp; S. construita desfasurata:27 mp; magazie;se rectifica cf.art.12,alin.16(Legea7/1996)

Lungime Segmente

1) Valorile lungimilor segmentelor sunt obținute din proiecție în plan.

Punct început	X / Y	Punct sfârșit	X / Y	Lungime segment (** (m)
1	508.258,604 421.842,102	2	508.261,179 421.838,379	4.527
2	508.261,179 421.838,379	3	508.264,502 421.836,443	3.846

Punct început	X / Y	Punct sfârșit	X / Y	Lungime segment (** (m)
3	508.264,502 421.836,443	4	508.269,273 421.833,401	5.658
4	508.269,273 421.833,401	5	508.276,786 421.829,66	8.393
5	508.276,786 421.829,66	6	508.284,395 421.827,096	8.029
6	508.284,395 421.827,096	7	508.289,159 421.825,945	4.901
7	508.289,159 421.825,945	8	508.291,225 421.831,802	6.211
8	508.291,225 421.831,802	9	508.288,031 421.834,418	4.129
9	508.288,031 421.834,418	10	508.286,344 421.836,899	3.0
10	508.286,344 421.836,899	11	508.282,91 421.845,469	9.232
11	508.282,91 421.845,469	12	508.281,591 421.847,036	2.048
12	508.281,591 421.847,036	13	508.274,715 421.850,911	7.893
13	508.274,715 421.850,911	14	508.268,771 421.850,8	5.945
14	508.268,771 421.850,8	15	508.266,923 421.849,942	2.037
15	508.266,923 421.849,942	1	508.258,604 421.842,102	11.431

** Lungimile segmentelor sunt determinate în planul de proiecție Stereo 70 și sunt rotunjite la 1 milimetru.

*** Distanța dintre puncte este formată din segmente cumulate ce sunt mai mici decât valoarea 1 milimetru.

**DATE DESPRE IMOBILUL NR. 1574**

Oficiul de Cadastru și Publicitate Imobiliară ARGES
Biroul de Cadastru și Publicitate Imobiliară Campulung

A. Partea I. Descrierea imobilului

TEREN Intravilan

Adresa: Loc. Namaesti, Nr. 68, Jud. Arges

Nr. Crt	Nr cadastral Nr. topografic	Suprafața* (mp)	Observații / Referințe
A1	80588	Din acte: 2.948 Masurata: 3.029	Sector cadastral:23 Teren imprejmuit;

Construcții

Crt	Nr cadastral Nr. topografic	Adresa	Observații / Referințe
A1.1	80588-C1	Loc. Namaesti, Nr. 68, Jud. Arges	Nr. niveluri:1; S. construita la sol:80 mp; S. construita desfasurata:80 mp;
A1.2	80588-C2	Loc. Namaesti, Nr. 68, Jud. Arges	Nr. niveluri:1; S. construita la sol:23 mp; S. construita desfasurata:23 mp;
A1.3	80588-C3	Loc. Namaesti, Nr. 68, Jud. Arges	Nr. niveluri:1; S. construita la sol:124 mp; S. construita desfasurata:124 mp;
A1.4	80588-C4	Loc. Namaesti, Nr. 68, Jud. Arges	Nr. niveluri:1; S. construita la sol:38 mp; S. construita desfasurata:38 mp;
A1.5		Loc. Namaesti, Nr. 68, Jud. Arges	Nr. niveluri:1; S. construita la sol:23 mp; S. construita desfasurata:23 mp;

B. Partea II. Proprietari și acte

Inscrieri privitoare la dreptul de proprietate și alte drepturi reale	Referințe	
18079 / 21/11/2011		
Act Administrativ nr. 11937, din 04/06/1993 emis de COMISIA JUDETEANA (act administrativ nr. 10133/10-11-2011 emis de PRIMARIA VALEA MARE PRAVAT; act administrativ nr. 10134/10-11-2011 emis de PRIMARIA VALEA MARE PRAVAT; act administrativ nr. 10106/09-11-2011 emis de PRIMARIA VALEA MARE PRAVAT; act administrativ nr. 10107/09-11-2011 emis de PRIMARIA VALEA MARE PRAVAT; act notarial nr. 182/09-12-2011, emis de BNP IONESCU CORNELIA; act notarial nr. 418/31-01-1979 emis de NOTARIATUL DE STAT LOCAL CAMPULUNG; act administrativ nr. 11221/14-12-2011 emis de PRIMARIA VALEA MARE PRAVAT; act administrativ nr. 11220/14-12-2011 emis de PRIMARIA VALEA MARE PRAVAT; act administrativ nr. 11219/14-12-2011 emis de PRIMARIA VALEA MARE PRAVAT; act notarial nr.2162/09-12-2011, emis de BNP IONESCU CORNELIA);		
B1	Intabulare, drept de PROPRIETATE, dobandit prin Succesiune, cota actuala 1/1, cota initiala 1/1 1) DOBRE VALERIA	A1
B3	Intabulare, drept de PROPRIETATE, dobandit prin Succesiune, cota actuala 1/2, cota initiala 1/2 1) DOBRE VALERIA	A1.1, A1.2
B4	Intabulare, drept de PROPRIETATE, dobandit prin Conventie, cota actuala 1/1, cota initiala 1/1 1) DOBRE EUGENIU 2) DOBRE VALERIA	A1.3
B5	Intabulare, drept de PROPRIETATE, dobandit prin Construire, cota actuala 1/1, cota initiala 1/1 1) DOBRE EUGENIU 2) DOBRE VALERIA	A1.4
7779 / 08/05/2019		
Act Notarial nr. 64, din 08/05/2019 emis de ZIPISI ANDREEA BIANCA;		
B6	Intabulare, drept de PROPRIETATE-bun propriu, dobandit prin Succesiune, cota actuala 1/2, cota initiala 1/2 1) DOBRE VALERIA	A1.1, A1.2
/		
Act Normativ nr. 7, din 13/03/1996 emis de PARLAMENT (art. 12 alin. 16);		
B7	Intabulare, drept de PROPRIETATE, dobandit prin Construire, cota actuala 1/1, cota initiala 1/1 1) DOBRE VALERIA	A1.5

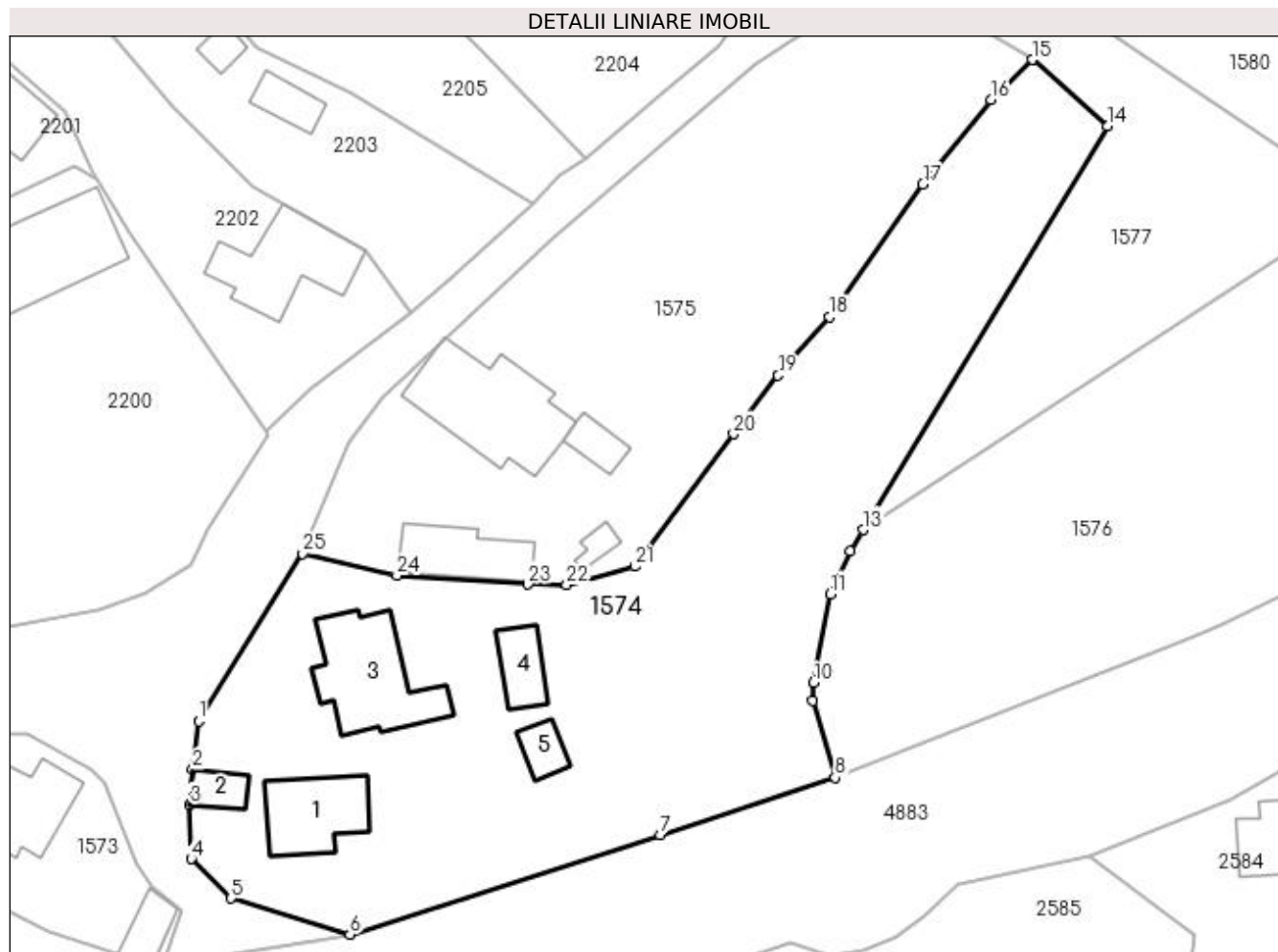
C. Partea III. SARCINI .

Inscrieri privind dezmembramintele dreptului de proprietate, drepturi reale de garanţie şi sarcini	Referinţe
NU SUNT	

Anexa Nr. 1 La Partea I**Teren**

Nr cadastral	Suprafața (mp)*	Observații / Referințe
80588	Din acte: 2.948 Masurata: 3.029	

* Suprafața este determinată în planul de proiecție Stereo 70.

**Date referitoare la teren**

Crt	Categorie folosință	Intravilan	Suprafața (mp)	Tarla	Parcelă	Nr. topo	Observații / Referințe
1	curți construcții	DA	978	13	757	-	
2	arabil	DA	2.051	13	756, 758	-	

Date referitoare la construcții

Crt	Număr	Destinație construcție	Supraf. (mp)	Situație juridică	Observații / Referințe
A1.1	80588-C1	construcții de locuințe	80	Cu acte	Nr. niveluri:1; S. construita la sol:80 mp; S. construita desfasurata:80 mp;
A1.2	80588-C2	construcții anexa	23	Cu acte	Nr. niveluri:1; S. construita la sol:23 mp; S. construita desfasurata:23 mp;
A1.3	80588-C3	construcții de locuințe	124	Cu acte	Nr. niveluri:1; S. construita la sol:124 mp; S. construita desfasurata:124 mp;
A1.4	80588-C4	construcții anexa	38	Cu acte	Nr. niveluri:1; S. construita la sol:38 mp; S. construita desfasurata:38 mp;
A1.5		construcții anexa	23	Cu acte	Nr. niveluri:1; S. construita la sol:23 mp; S. construita desfasurata:23 mp;

Lungime Segmente

1) Valorile lungimilor segmentelor sunt obținute din proiecție în plan.

Punct început	X / Y	Punct sfârșit	X / Y	Lungime segment (** (m)
1	508.293,056 421.852,233	2	508.292,427 421.847,009	5.262
3	508.292,068 421.843,226	4	508.292,234 421.837,379	5.849
5	508.296,555 421.833,126	6	508.309,336 421.829,256	13.354
7	508.342,759 421.839,941	8	508.361,602 421.846,11	19.827
9	508.359,19 421.854,397	10	508.359,258 421.856,348	1.952
11	508.361,081 421.865,905	12	508.363,198 421.870,535	5.091
13	508.364,582 421.872,818	14	508.390,946 421.916,302	50.852
15	508.382,805 421.923,421	16	508.378,378 421.919,097	6.188
17	508.371,044 421.910,01	18	508.361,001 421.895,707	17.477
19	508.355,45 421.889,431	20	508.350,661 421.883,145	7.902
21	508.339,996 421.868,857	22	508.332,67 421.866,864	7.592
23	508.328,533 421.866,935	24	508.314,394 421.867,904	14.172
25	508.304,224 421.870,254	1	508.293,056 421.852,233	21.201

Punct început	X / Y	Punct sfârșit	X / Y	Lungime segment (** (m)
2	508.292,427 421.847,009	3	508.292,068 421.843,226	3.8
4	508.292,234 421.837,379	5	508.296,555 421.833,126	6.063
6	508.309,336 421.829,256	7	508.342,759 421.839,941	35.089
8	508.361,602 421.846,11	9	508.359,19 421.854,397	8.631
10	508.359,258 421.856,348	11	508.361,081 421.865,905	9.729
12	508.363,198 421.870,535	13	508.364,582 421.872,818	2.67
14	508.390,946 421.916,302	15	508.382,805 421.923,421	10.815
16	508.378,378 421.919,097	17	508.371,044 421.910,01	11.677
18	508.361,001 421.895,707	19	508.355,45 421.889,431	8.379
20	508.350,661 421.883,145	21	508.339,996 421.868,857	17.829
22	508.332,67 421.866,864	23	508.328,533 421.866,935	4.138
24	508.314,394 421.867,904	25	508.304,224 421.870,254	10.438

** Lungimile segmentelor sunt determinate în planul de proiecție Stereo 70 și sunt rotunjite la 1 milimetru.

*** Distanța dintre puncte este formată din segmente cumulate ce sunt mai mici decât valoarea 1 milimetru.

**DATE DESPRE IMOBILUL NR. 1575**

Oficiul de Cadastru și Publicitate Imobiliară ARGES
Biroul de Cadastru și Publicitate Imobiliară Campulung

A. Partea I. Descrierea imobilului

TEREN Intravilan

Nr. CF vechi:154
Nr. cadastral vechi:272

Adresa: Loc. Namaesti, Jud. Arges

Nr. Crt	Nr cadastral Nr. topografic	Suprafata* (mp)	Observatii / Referinte
A1	80105	Din acte: 2.145 Masurata: 2.155	Sector cadastral:23 Teren imprejmuit;

Construcții

Crt	Nr cadastral Nr. topografic	Adresa	Observatii / Referinte
A1.1	80105-C1	Loc. Namaesti, Jud. Arges	Nr. niveluri:3; S. construita la sol:144 mp; S. construita desfasurata:295 mp; D+1+M;se rectifica cf.art.12,alin.16 (Legea7/1996)
A1.2	80105-C2	Loc. Namaesti, Jud. Arges	Nr. niveluri:1; S. construita la sol:69 mp; S. construita desfasurata:69 mp;
A1.3	80105-C3	Loc. Namaesti, Jud. Arges	Nr. niveluri:1; S. construita la sol:23 mp; S. construita desfasurata:23 mp;
A1.4	80105-C4	Loc. Namaesti, Jud. Arges	Nr. niveluri:1; S. construita la sol:12 mp; S. construita desfasurata:12 mp;

B. Partea II. Proprietari și acte

Inscrieri privitoare la dreptul de proprietate și alte drepturi reale		Referințe
13702 / 01/09/2011		
Act Notarial nr. 3403, din 31/08/2011 emis de BNP CAZACU SORIN BENONE;		
B7	Intabulare, drept de PROPRIETATE, dobandit prin Conventie, cota actuala 1/1, cota initiala 1/1 1) COSTESCU BOGDAN, casatorit cu 2) COSTESCU ADRIANA-RALUCA	A1, A1.1, A1.2, A1.3, A1.4

C. Partea III. SARCINI .

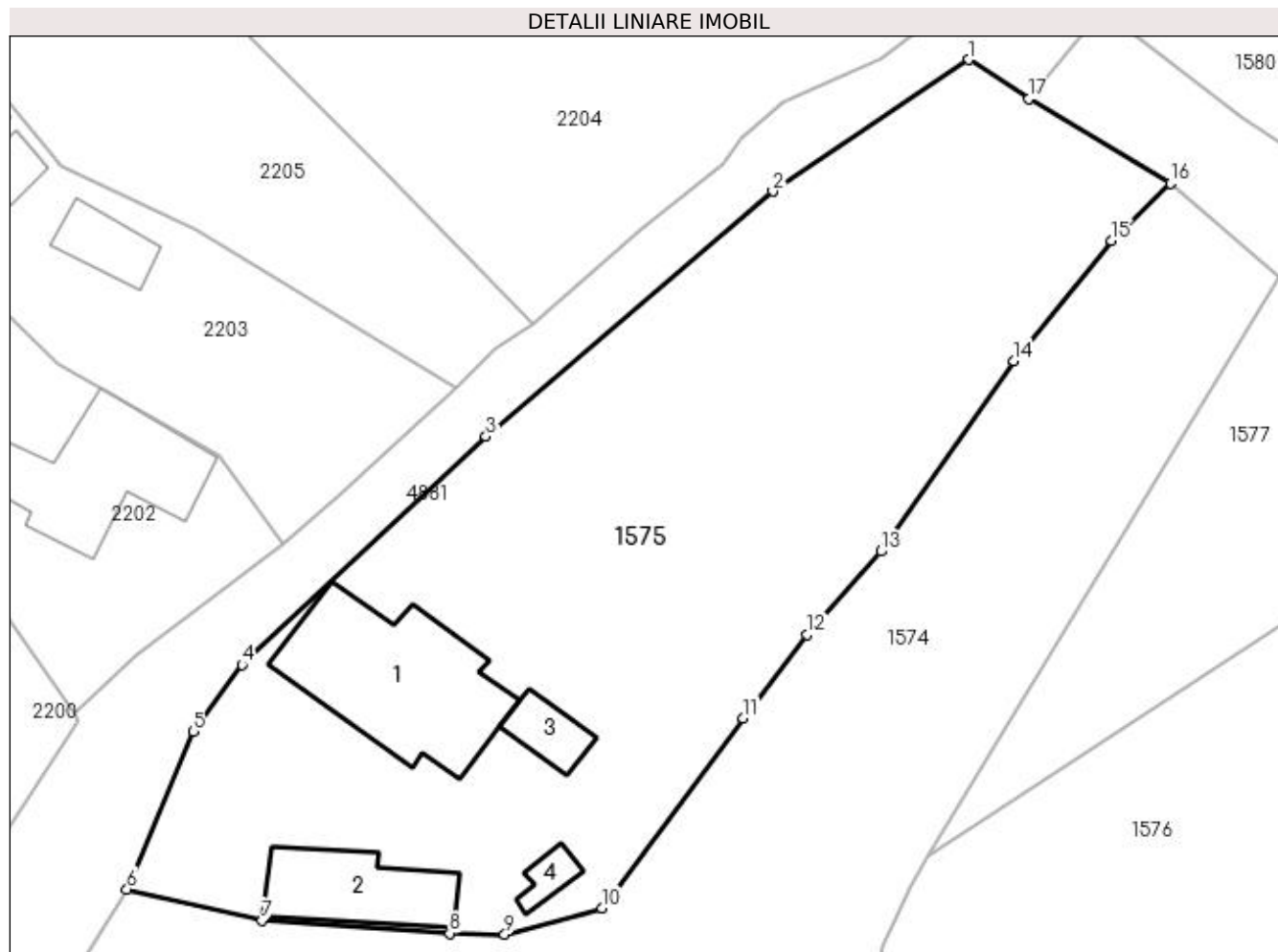
Inscrieri privind dezmembramintele dreptului de proprietate, drepturi reale de garanție și sarcini	Referințe
NU SUNT	

Anexa Nr. 1 La Partea I

Teren

Nr cadastral	Suprafața (mp)*	Observații / Referințe
80105	Din acte: 2.145 Masurata: 2.155	

* Suprafața este determinată în planul de proiecție Stereo 70.



Date referitoare la teren

Crt	Categorie folosință	Intravilan	Suprafața (mp)	Tarla	Parcelă	Nr. topo	Observații / Referințe
1	curți construcții	DA	745	13	751	-	
2	faneata	DA	685	13	762,763	-	
3	livada	DA	725	13	762,763	-	

Date referitoare la construcții

Crt	Număr	Destinație construcție	Supraf. (mp)	Situație juridică	Observații / Referințe
A1.1	80105-C1	construcții de locuințe	Din acte: 150 Masurata: 144	Cu acte	Nr. niveluri:3; S. construita la sol:144 mp; S. construita desfasurata:295 mp; D+1+M;se rectifica cf.art.12,alin.16(Legea7/1996)
A1.2	80105-C2	construcții de locuințe	69	Cu acte	Nr. niveluri:1; S. construita la sol:69 mp; S. construita desfasurata:69 mp;
A1.3	80105-C3	construcții anexa	23	Cu acte	Nr. niveluri:1; S. construita la sol:23 mp; S. construita desfasurata:23 mp;
A1.4	80105-C4	construcții anexa	12	Cu acte	Nr. niveluri:1; S. construita la sol:12 mp; S. construita desfasurata:12 mp;

Lungime Segmente

1) Valorile lungimilor segmentelor sunt obținute din proiecție în plan.

Punct început	X / Y	Punct sfârșit	X / Y	Lungime segment (** (m)
1	508.367,631 421.932,719	2	508.352,86 421.922,799	17.793
2	508.352,86 421.922,799	3	508.331,256 421.904,353	28.408
3	508.331,256 421.904,353	4	508.312,9 421.887,156	25.153
4	508.312,9 421.887,156	5	508.309,247 421.882,141	6.204
5	508.309,247 421.882,141	6	508.304,224 421.870,254	12.905
6	508.304,224 421.870,254	7	508.314,394 421.867,904	10.438
7	508.314,394 421.867,904	8	508.328,533 421.866,935	14.172
8	508.328,533 421.866,935	9	508.332,67 421.866,864	4.138
9	508.332,67 421.866,864	10	508.339,996 421.868,857	7.592
10	508.339,996 421.868,857	11	508.350,661 421.883,145	17.829
11	508.350,661 421.883,145	12	508.355,45 421.889,431	7.902
12	508.355,45 421.889,431	13	508.361,001 421.895,707	8.379
13	508.361,001 421.895,707	14	508.371,044 421.910,01	17.477
14	508.371,044 421.910,01	15	508.378,378 421.919,097	11.677
15	508.378,378 421.919,097	16	508.382,805 421.923,421	6.188
16	508.382,805 421.923,421	17	508.372,166 421.929,793	12.401
17	508.372,166 421.929,793	1	508.367,631 421.932,719	5.397

** Lungimile segmentelor sunt determinate în planul de proiecție Stereo 70 și sunt rotunjite la 1 milimetru.

*** Distanța dintre puncte este formată din segmente cumulate ce sunt mai mici decât valoarea 1 milimetru.

**DATE DESPRE IMOBILUL NR. 1576**

Oficiul de Cadastru și Publicitate Imobiliară ARGES
Biroul de Cadastru și Publicitate Imobiliară Campulung

A. Partea I. Descrierea imobilului

TEREN Intravilan

Adresa: Loc. Namaesti, Jud. Arges, PUNCTUL "COSTITA"

Nr. Crt	Nr cadastral Nr. topografic	Suprafața* (mp)	Observații / Referințe
A1	82432	2.850	Sector cadastral:23 Teren neimprejmuț;

Construcții

Crt	Nr cadastral Nr. topografic	Adresa	Observații / Referințe
A1.1		Loc. Namaesti, Jud. Arges, PUNCTUL "COSTITA"	Nr. niveluri:1; S. construita la sol:24 mp; S. construita desfasurata:24 mp;

B. Partea II. Proprietari și acte

Inscrieri privitoare la dreptul de proprietate și alte drepturi reale		Referințe
20909 / 30/09/2021		
Act Notarial nr. 105, din 28/10/2015 emis de BIN ZIPISI CORNELIA (act administrativ nr 4852 din 27.09.2021, emis de PRIMARIA VALEA MARE PRAVAT;act administrativ nr 4852 din 27.09.2021, emis de PRIMARIA VALEA MARE PRAVAT;act administrativ nr 243346 din 15.10.2020, emis de PRIMARIA VALEA MARE PRAVAT;act administrativ nr 5066 din 11.10.2021, emis de PRIMARIA VALE MARE PRAVAT;act administrativ nr 4831 din 27.09.2021, emis de PRIMARIA VALEA MARE PRAVAT);		
B1	Intabulare, drept de PROPRIETATE- bun propriu, dobandit prin Succesiune, cota actuala 1/1, cota initiala 1/1 1) JIANU ANCUA MARIA	A1
22408 / 20/10/2021		
Act Notarial nr. 1524, din 19/10/2021 emis de ZIPISI ANDREEA BIANCA;		
B2	se noteaza contractul de comodat autentificat sub nr. 1524/19.10.2021 de notar public Zipisi Andreea Bianca pe o perioada de 10 (zece) ani , de la data de 19.10.2021 pina la data de 19.10.2031 1) ONE EURO MOB SRL, CIF:41698343	A1
/		
Act Normativ nr. 7, din 13/03/1996 emis de PARLAMENT (art. 12 alin. 16);		
B3	Intabulare, drept de PROPRIETATE, dobandit prin Construire, cota actuala 1/1, cota initiala 1/1 1) JIANU ANCUA MARIA	A1.1

C. Partea III. SARCINI .

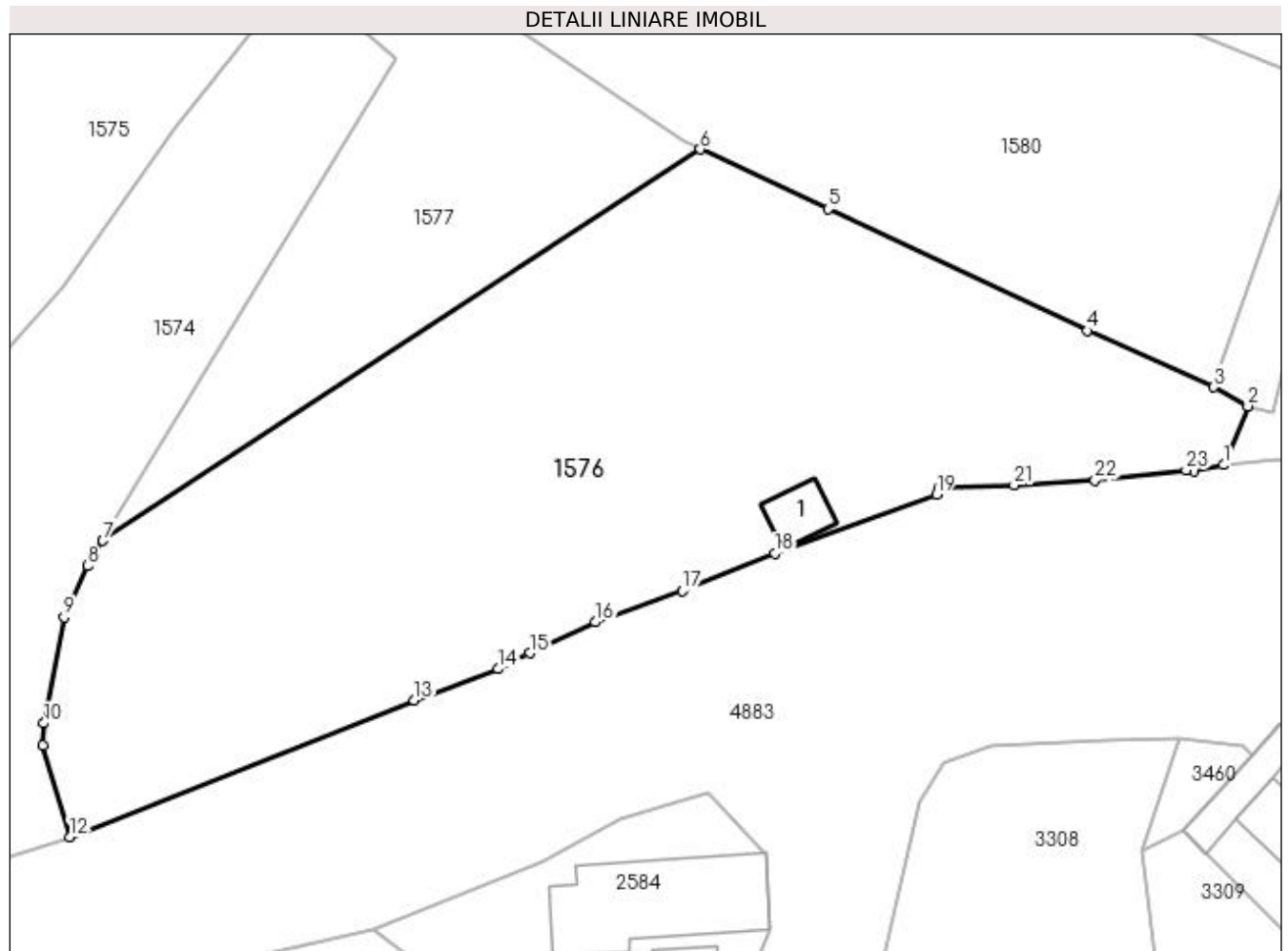
Inscrieri privind dezmembramintele dreptului de proprietate, drepturi reale de garanție și sarcini	Referințe
NU SUNT	

Anexa Nr. 1 La Partea I

Teren

Nr cadastral	Suprafața (mp)*	Observații / Referințe
82432	2.850	

* Suprafața este determinată în planul de proiecție Stereo 70.



Date referitoare la teren

Crt	Categorie folosință	Intra vilan	Suprafața (mp)	Tarla	Parcelă	Nr. topo	Observații / Referințe
1	faneata	DA	2.850	6,13	225,759,760	-	

Date referitoare la construcții

Crt	Număr	Destinație construcție	Supraf. (mp)	Situație juridică	Observații / Referințe
A1.1		construcții anexa	24	Cu acte	Nr. niveluri:1; S. construita la sol:24 mp; S. construita desfasurata:24 mp;

Lungime Segmente

1) Valorile lungimilor segmentelor sunt obținute din proiecție în plan.

Punct început	X / Y	Punct sfârșit	X / Y	Lungime segment (** (m)
1	508.465,719 421.879,634	2	508.467,905 421.884,941	5.74
3	508.464,769 421.886,663	4	508.453,431 421.891,738	12.422
5	508.430,028 421.902,708	6	508.418,478 421.908,092	12.743
7	508.364,582 421.872,818	8	508.363,198 421.870,535	2.67

Punct început	X / Y	Punct sfârșit	X / Y	Lungime segment (** (m)
2	508.467,905 421.884,941	3	508.464,769 421.886,663	3.578
4	508.453,431 421.891,738	5	508.430,028 421.902,708	25.846
6	508.418,478 421.908,092	7	508.364,582 421.872,818	64.413
8	508.363,198 421.870,535	9	508.361,081 421.865,905	5.091

Punct început	X / Y	Punct sfârșit	X / Y	Lungime segment (** (m)
9	508.361,081 421.865,905	10	508.359,258 421.856,348	9.729
11	508.359,19 421.854,397	12	508.361,602 421.846,11	8.631
13	508.392,699 421.858,415	14	508.400,288 421.861,257	8.104
15	508.403,095 421.862,672	16	508.409,026 421.865,467	6.557
17	508.416,886 421.868,281	18	508.425,21 421.871,672	8.988
19	508.439,795 421.876,996	20	508.440,071 421.877,666	0.725
21	508.446,815 421.877,824	22	508.454,115 421.878,264	7.313
23	508.462,332 421.879,176	24	508.463,009 421.879,101	0.681

Punct început	X / Y	Punct sfârșit	X / Y	Lungime segment (** (m)
10	508.359,258 421.856,348	11	508.359,19 421.854,397	1.952
12	508.361,602 421.846,11	13	508.392,699 421.858,415	33.443
14	508.400,288 421.861,257	15	508.403,095 421.862,672	3.143
16	508.409,026 421.865,467	17	508.416,886 421.868,281	8.349
18	508.425,21 421.871,672	19	508.439,795 421.876,996	15.526
20	508.440,071 421.877,666	21	508.446,815 421.877,824	6.746
22	508.454,115 421.878,264	23	508.462,332 421.879,176	8.267
24	508.463,009 421.879,101	1	508.465,719 421.879,634	2.762

** Lungimile segmentelor sunt determinate în planul de proiecție Stereo 70 și sunt rotunjite la 1 milimetru.

*** Distanța dintre puncte este formată din segmente cumulate ce sunt mai mici decât valoarea 1 milimetru.

**DATE DESPRE IMOBILUL NR. 1577**

Oficiul de Cadastru și Publicitate Imobiliară ARGES
Biroul de Cadastru și Publicitate Imobiliară Campulung

A. Partea I. Descrierea imobilului

TEREN Intravilan

Adresa: Loc. Namaesti, Jud. Arges

Nr. Crt	Nr cadastral Nr. topografic	Suprafața* (mp)	Observații / Referințe
A1		998	Sector cadastral:23 Teren neimprejmuit;

B. Partea II. Proprietari și acte

Inscrieri privitoare la dreptul de proprietate și alte drepturi reale	Referințe
/	
Act Normativ nr. 7, din 13/03/1996 emis de PARLAMENT (art. 13 alin. 15);	
B1	A1
Inscrierea provizorie, drept de PROPRIETATE, dobandit prin Lege, cota actuala 1/1, cota initiala 1/1 1) COMUNA VALEA MARE PRAVAT, CIF:5010196	

C. Partea III. SARCINI .

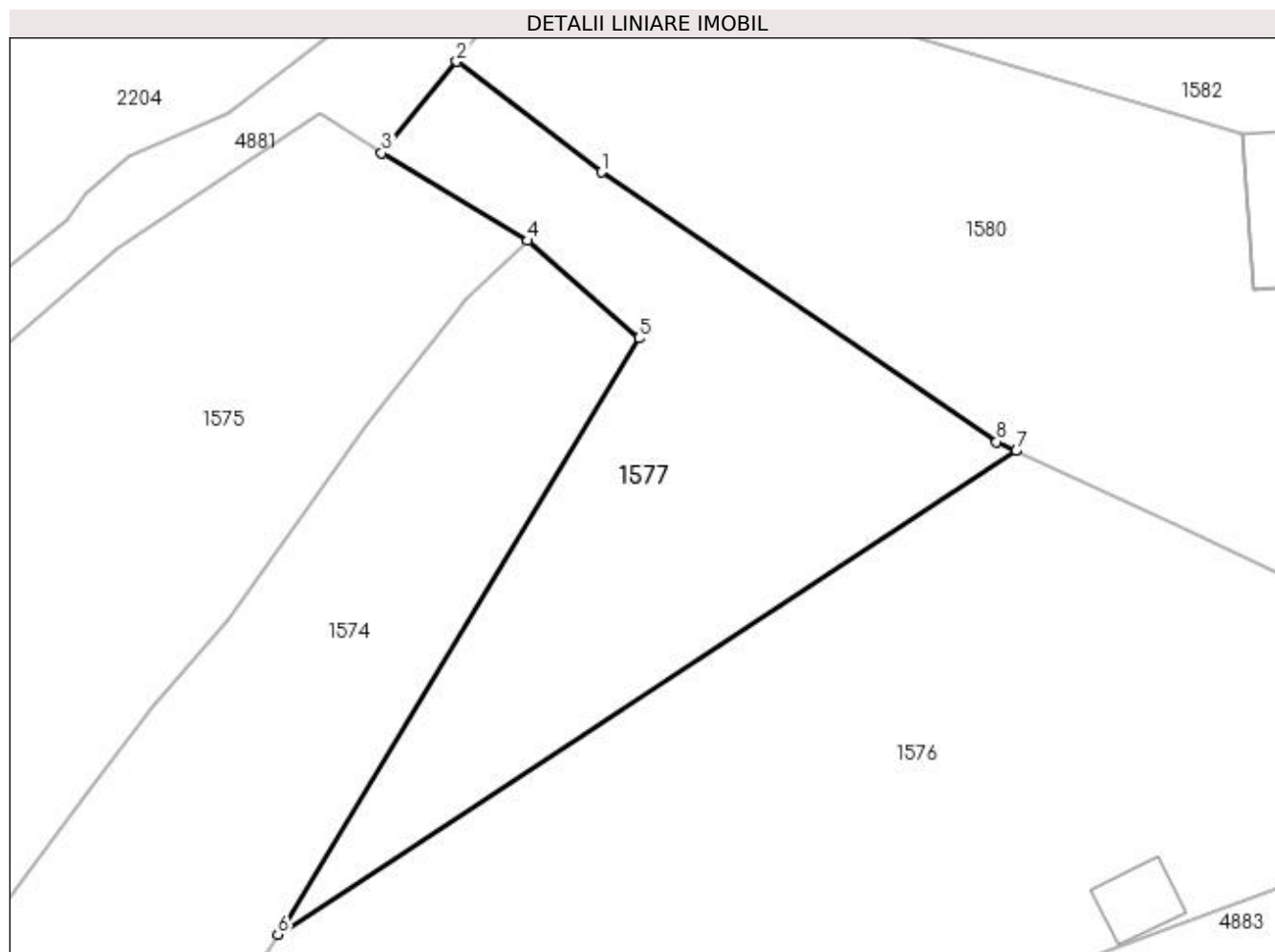
Inscrieri privind dezmembramintele dreptului de proprietate, drepturi reale de garanție și sarcini	Referințe
NU SUNT	

Anexa Nr. 1 La Partea I

Teren

Nr cadastral	Suprafața (mp)*	Observații / Referințe
	998	

* Suprafața este determinată în planul de proiecție Stereo 70.



Date referitoare la teren

Crt	Categorie folosință	Intravilan	Suprafața (mp)	Tarla	Parcelă	Nr. topo	Observații / Referințe
1	faneata	DA	998	6,13	225,758,763	-	

Lungime Segmente

1) Valorile lungimilor segmentelor sunt obținute din proiecție în plan.

Punct început	X / Y	Punct sfârșit	X / Y	Lungime segment (** (m)
1	508.388,208 421.928,403	2	508.377,637 421.936,488	13.308
2	508.377,637 421.936,488	3	508.372,166 421.929,793	8.646
3	508.372,166 421.929,793	4	508.382,805 421.923,421	12.401
4	508.382,805 421.923,421	5	508.390,946 421.916,302	10.815
5	508.390,946 421.916,302	6	508.364,582 421.872,818	50.852

Punct început	X / Y	Punct sfârșit	X / Y	Lungime segment (** (m)
6	508.364,582 421.872,818	7	508.418,478 421.908,092	64.413
7	508.418,478 421.908,092	8	508.417,049 421.908,757	1.576
8	508.417,049 421.908,757	1	508.388,208 421.928,403	34.897

** Lungimile segmentelor sunt determinate în planul de proiecție Stereo 70 și sunt rotunjite la 1 milimetru.

*** Distanța dintre puncte este formată din segmente cumulate ce sunt mai mici decât valoarea 1 milimetru.

**DATE DESPRE IMOBILUL NR. 1578**

Oficiul de Cadastru și Publicitate Imobiliară ARGES
Biroul de Cadastru și Publicitate Imobiliară Campulung

A. Partea I. Descrierea imobilului

TEREN Intravilan

Adresa: Loc. Namaesti, Jud. Arges

Nr. Crt	Nr cadastral Nr. topografic	Suprafața* (mp)	Observații / Referințe
A1	81088	257	Sector cadastral:23 Teren neimprijmit;

Construcții

Crt	Nr cadastral Nr. topografic	Adresa	Observații / Referințe
A1.1	81088-C1	Loc. Namaesti, Jud. Arges	Nr. niveluri:1; S. construita la sol:80 mp; S. construita desfasurata:80 mp; CASA (locuinta si magazin)-parter
A1.2		Loc. Namaesti, Jud. Arges	Nr. niveluri:1; S. construita la sol:58 mp; S. construita desfasurata:58 mp;

B. Partea II. Proprietari și acte

Inscrieri privitoare la dreptul de proprietate și alte drepturi reale		Referințe
8630 / 16/07/2014		
Act Notarial nr. 795, din 15/07/2014 emis de IONESCU CORNELIA;		
B3	Intabulare, drept de PROPRIETATE bun comun, dobandit prin Convenție, cota actuala 1/1, cota initiala 1/1 1) BĂLĂȘOIU GHEORGHE 2) BĂLĂȘOIU GABRIELA, soti	A1, A1.1
/		
Act Normativ nr. 7, din 13/03/1996 emis de PARLAMENT (art. 12 alin. 16);		
B4	Se radiază construcția C2 cu o suprafața de 5 mp, înscrisă prin încheierea nr.8630/16.07.2014, conform realității din teren	A1
B5	Intabulare, drept de PROPRIETATE, dobandit prin Construire, cota actuala 1/1, cota initiala 1/1 1) BĂLĂȘOIU GHEORGHE 2) BĂLĂȘOIU GABRIELA	A1.2

C. Partea III. SARCINI .

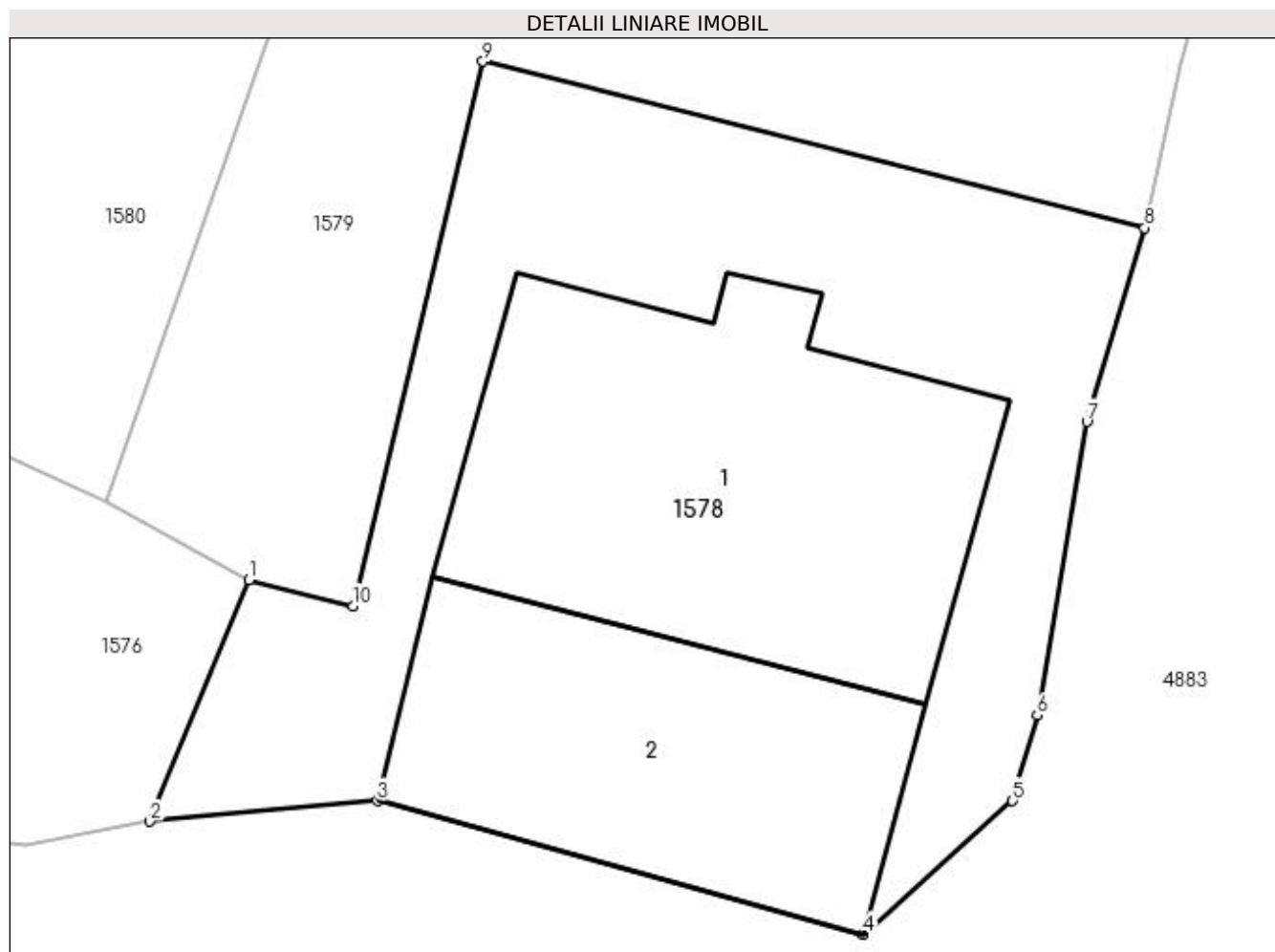
Inscrieri privind dezmembramintele dreptului de proprietate, drepturi reale de garanție și sarcini	Referințe
NU SUNT	

Anexa Nr. 1 La Partea I

Teren

Nr cadastral	Suprafața (mp)*	Observații / Referințe
81088	257	

* Suprafața este determinată în planul de proiecție Stereo 70.



Date referitoare la teren

Crt	Categorie folosință	Intravilan	Suprafața (mp)	Tarla	Parcelă	Nr. topo	Observații / Referințe
1	curți construcții	DA	257	6	224,225	-	

Date referitoare la construcții

Crt	Număr	Destinație construcție	Supraf. (mp)	Situație juridică	Observații / Referințe
A1.1	81088-C1	construcții de locuințe	80	Cu acte	Nr. niveluri:1; S. construită la sol:80 mp; S. construită desfășurată:80 mp; CASA (locuința și magazin)-parter
A1.2		construcții anexa	58	Cu acte	Nr. niveluri:1; S. construită la sol:58 mp; S. construită desfășurată:58 mp;

Lungime Segmente

1) Valorile lungimilor segmentelor sunt obținute din proiecție în plan.

Punct început	X / Y	Punct sfârșit	X / Y	Lungime segment (** (m)
1	508.467,905 421.884,941	2	508.465,719 421.879,634	5.74
2	508.465,719 421.879,634	3	508.470,722 421.880,083	5.023

Punct început	X / Y	Punct sfârșit	X / Y	Lungime segment (** (m)
3	508.470,722 421.880,083	4	508.481,417 421.877,152	11.089
4	508.481,417 421.877,152	5	508.484,69 421.880,085	4.395
5	508.484,69 421.880,085	6	508.485,231 421.881,972	1.963
6	508.485,231 421.881,972	7	508.486,329 421.888,412	6.533
7	508.486,329 421.888,412	8	508.487,593 421.892,675	4.446
8	508.487,593 421.892,675	9	508.473,046 421.896,332	15.0
9	508.473,046 421.896,332	10	508.470,186 421.884,366	12.303
10	508.470,186 421.884,366	1	508.467,905 421.884,941	2.352

** Lungimile segmentelor sunt determinate în planul de proiecție Stereo 70 și sunt rotunjite la 1 milimetru.

*** Distanța dintre puncte este formată din segmente cumulate ce sunt mai mici decât valoarea 1 milimetru.

**DATE DESPRE IMOBILUL NR. 1579**

Oficiul de Cadastru și Publicitate Imobiliară ARGES
Biroul de Cadastru și Publicitate Imobiliară Campulung

A. Partea I. Descrierea imobilului

TEREN Intravilan

Adresa: Loc. Namaesti, Jud. Arges, PCT COSTITA

Nr. Crt	Nr cadastral Nr. topografic	Suprafața* (mp)	Observații / Referințe
A1	81530	350	Sector cadastral:23 Teren imprejmuit;

B. Partea II. Proprietari și acte

Inscrieri privitoare la dreptul de proprietate și alte drepturi reale		Referințe
5523 / 18/04/2018		
Act Notarial nr. 531, din 17/04/2018 emis de Tuluca Filofteia;		
B1	Se infiinteaza cartea funciara 81530 a imobilului cu numarul cadastral 81530/Valea Mare Pravat, rezultat din dezmembrarea imobilului cu numarul cadastral 81180 inscris in cartea funciara 81180;	A1
Act Notarial nr. 981, din 19/03/2003 emis de BNP TULUCA;		
B2	Intabulare, drept de PROPRIETATE, dobandit prin Conventie, cota actuala 1/1, cota initiala 1/1	A1
1) CONSILIUL LOCAL -COMUNA VALEA MARE PRAVAT , CIF:9999999999999, lipsă CUI <i>OBSERVATII: pozitie transcrisa din CF 81180/Valea Mare Pravat, inscrisa prin incheierea nr. 828 din 03/03/2004; (provenita din conversia CF 209)</i>		

C. Partea III. SARCINI .

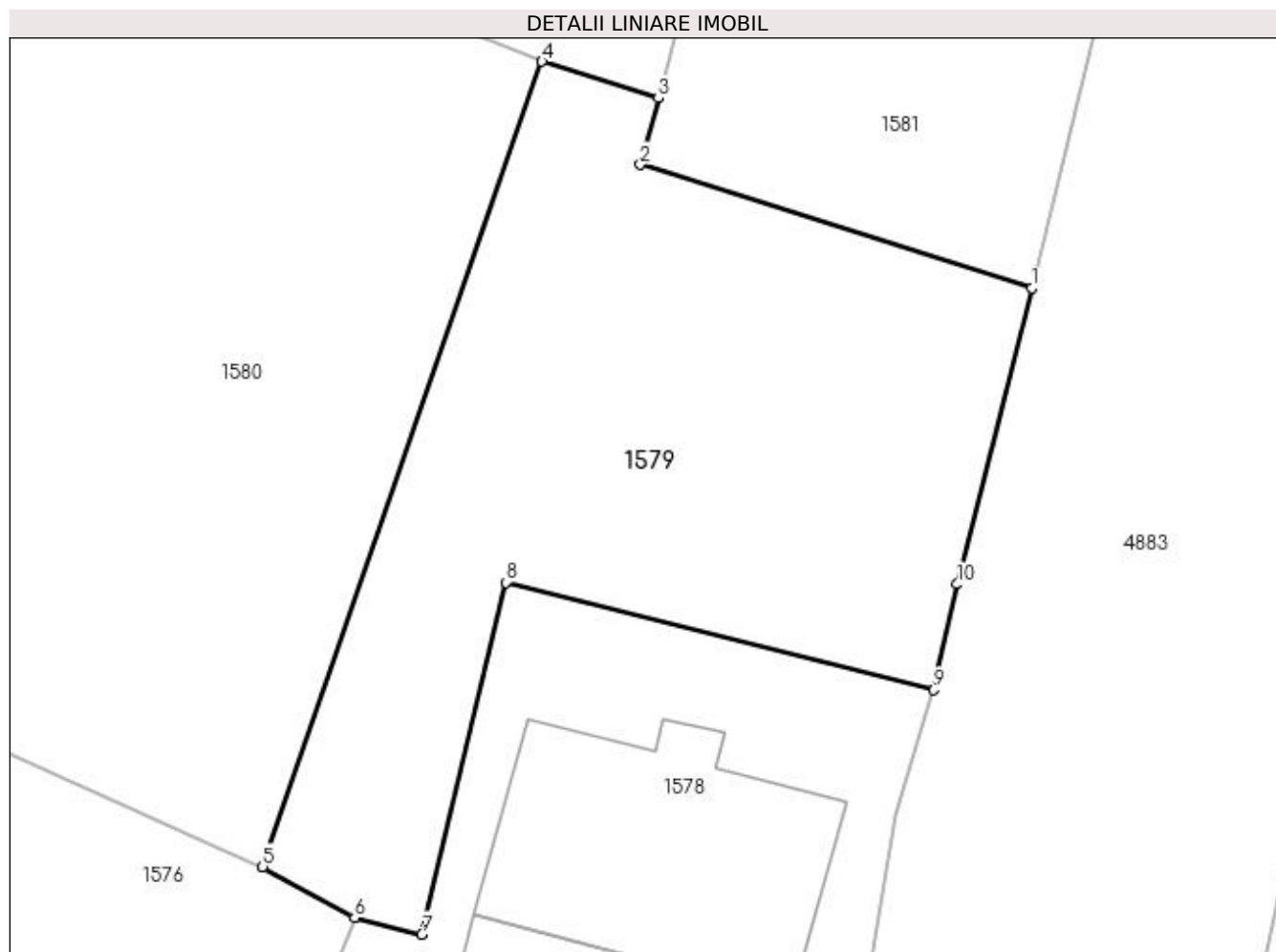
Inscrieri privind dezmembramintele dreptului de proprietate, drepturi reale de garanție și sarcini	Referințe
NU SUNT	

Anexa Nr. 1 La Partea I

Teren

Nr cadastral	Suprafața (mp)*	Observații / Referințe
81530	350	

* Suprafața este determinată în planul de proiecție Stereo 70.



Date referitoare la teren

Crt	Categorie folosință	Intra vilan	Suprafața (mp)	Tarla	Parcelă	Nr. topo	Observații / Referințe
1	faneata	DA	350	6	224	-	

Lungime Segmente

1) Valorile lungimilor segmentelor sunt obținute din proiecție în plan.

Punct început	X / Y	Punct sfârșit	X / Y	Lungime segment (** (m)
1	508.490,939 421.906,334	2	508.477,627 421.910,532	13.958
2	508.477,627 421.910,532	3	508.478,239 421.912,793	2.342
3	508.478,239 421.912,793	4	508.474,278 421.914,041	4.153
4	508.474,278 421.914,041	5	508.464,769 421.886,663	28.982
5	508.464,769 421.886,663	6	508.467,905 421.884,941	3.578

Punct început	X / Y	Punct sfârșit	X / Y	Lungime segment (** (m)
6	508.467,905 421.884,941	7	508.470,186 421.884,366	2.352
7	508.470,186 421.884,366	8	508.473,046 421.896,332	12.303
8	508.473,046 421.896,332	9	508.487,593 421.892,675	15.0
9	508.487,593 421.892,675	10	508.488,401 421.896,271	3.686
10	508.488,401 421.896,271	1	508.490,939 421.906,334	10.378

** Lungimile segmentelor sunt determinate în planul de proiecție Stereo 70 și sunt rotunjite la 1 milimetru.

*** Distanța dintre puncte este formată din segmente cumulate ce sunt mai mici decât valoarea 1 milimetru.

**DATE DESPRE IMOBILUL NR. 1580**

Oficiul de Cadastru și Publicitate Imobiliară ARGES
Biroul de Cadastru și Publicitate Imobiliară Campulung

A. Partea I. Descrierea imobilului

TEREN Intravilan

Adresa: Loc. Namaesti, Jud. Arges, PCT COSTITA

Nr. Crt	Nr cadastral Nr. topografic	Suprafața* (mp)	Observații / Referințe
A1	81529	Din acte: 2.251 Masurata: 2.244	Sector cadastral:23 Teren neimprejmut;

B. Partea II. Proprietari și acte

Inscrieri privitoare la dreptul de proprietate și alte drepturi reale		Referințe
5523 / 18/04/2018		
Act Notarial nr. 531, din 17/04/2018 emis de Tuluca Filofteia;		
B1	Se infiinteaza cartea funciara 81529 a imobilului cu numarul cadastral 81529/Valea Mare Pravat, rezultat din dezmembrarea imobilului cu numarul cadastral 81180 inscris in cartea funciara 81180;	A1
Act Notarial nr. 981, din 19/03/2003 emis de BNP TULUCA;		
B2	Intabulare, drept de PROPRIETATE, dobandit prin Conventie, cota actuala 1/1, cota initiala 1/1	A1
1) CONSILIUL LOCAL -COMUNA VALEA MARE PRAVAT , CIF:9999999999999, lipsă CUI <i>OBSERVATII: pozitie transcrisa din CF 81180/Valea Mare Pravat, inscrisa prin incheierea nr. 828 din 03/03/2004; (provenita din conversia CF 209)</i>		

C. Partea III. SARCINI .

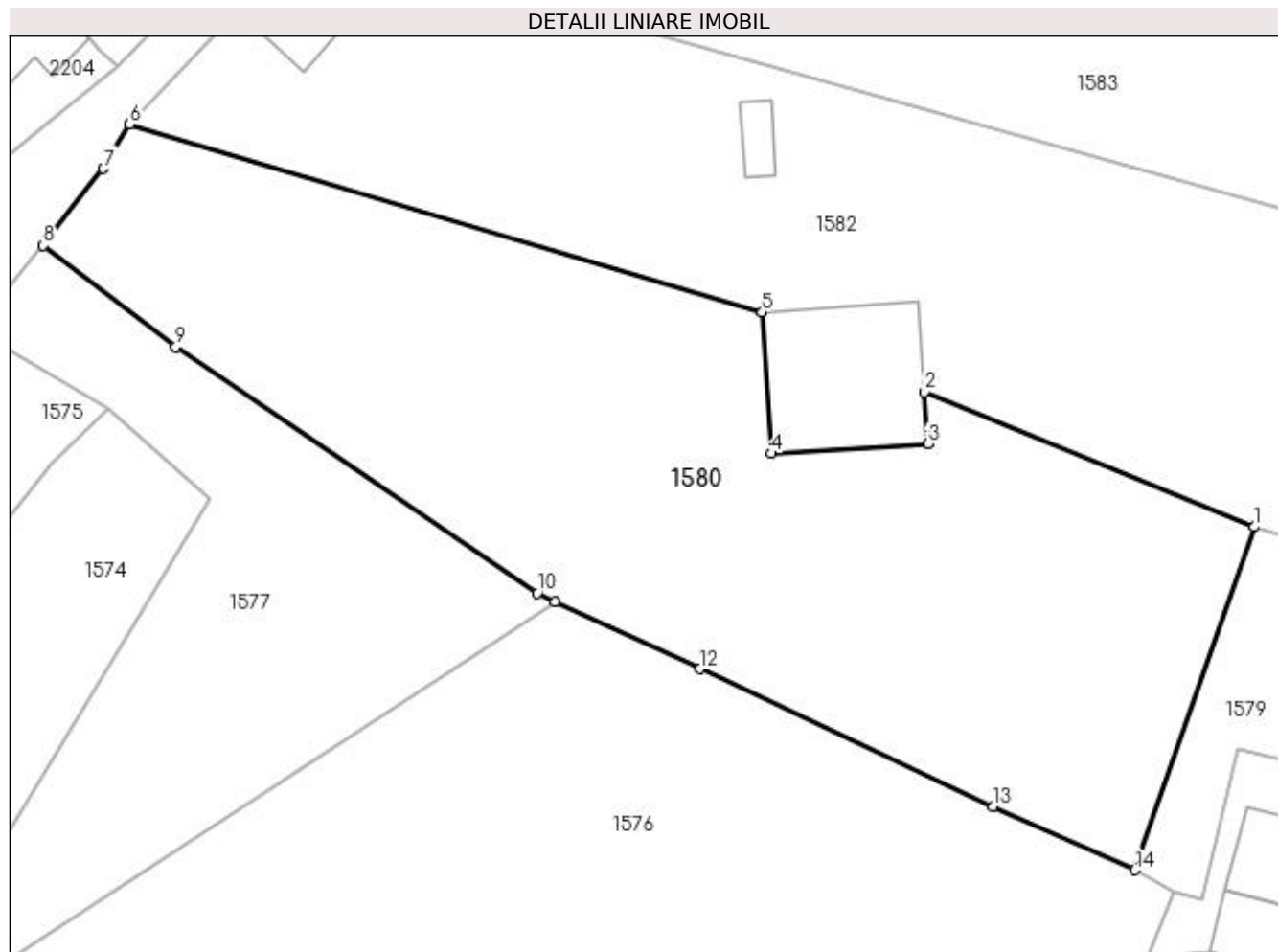
Inscrieri privind dezmembramintele dreptului de proprietate, drepturi reale de garanție și sarcini	Referințe
NU SUNT	

Anexa Nr. 1 La Partea I

Teren

Nr cadastral	Suprafața (mp)*	Observații / Referințe
81529	Din acte: 2.251 Masurata: 2.244	

* Suprafața este determinată în planul de proiecție Stereo 70.



Date referitoare la teren

Crt	Categorie folosință	Intra vilan	Suprafața (mp)	Tarla	Parcelă	Nr. topo	Observații / Referințe
1	faneata	DA	2.244	6	224	-	

Lungime Segmente

1) Valorile lungimilor segmentelor sunt obținute din proiecție în plan.

Punct început	X / Y	Punct sfârșit	X / Y	Lungime segment (** (m)
1	508.474,278 421.914,041	2	508.447,958 421.924,805	28.436
2	508.447,958 421.924,805	3	508.448,253 421.920,694	4.122
3	508.448,253 421.920,694	4	508.435,741 421.919,908	12.537
4	508.435,741 421.919,908	5	508.435,031 421.931,186	11.3
5	508.435,031 421.931,186	6	508.384,54 421.946,199	52.676

Punct început	X / Y	Punct sfârșit	X / Y	Lungime segment (** (m)
6	508.384,54 421.946,199	7	508.382,432 421.942,632	4.143
7	508.382,432 421.942,632	8	508.377,637 421.936,488	7.794
8	508.377,637 421.936,488	9	508.388,208 421.928,403	13.308
9	508.388,208 421.928,403	10	508.417,049 421.908,757	34.897
10	508.417,049 421.908,757	11	508.418,478 421.908,092	1.576
11	508.418,478 421.908,092	12	508.430,028 421.902,708	12.743
12	508.430,028 421.902,708	13	508.453,431 421.891,738	25.846
13	508.453,431 421.891,738	14	508.464,769 421.886,663	12.422
14	508.464,769 421.886,663	1	508.474,278 421.914,041	28.982

** Lungimile segmentelor sunt determinate în planul de proiecție Stereo 70 și sunt rotunjite la 1 milimetru.

*** Distanța dintre puncte este formată din segmente cumulate ce sunt mai mici decât valoarea 1 milimetru.

**DATE DESPRE IMOBILUL NR. 1581**

Oficiul de Cadastru și Publicitate Imobiliară ARGES
Biroul de Cadastru și Publicitate Imobiliară Campulung

A. Partea I. Descrierea imobilului

TEREN Intravilan

Adresa: Loc. Namaesti, Jud. Arges, PCT."COSTITA"

Nr. Crt	Nr cadastral Nr. topografic	Suprafața* (mp)	Observații / Referințe
A1	81242	Din acte: 300 Masurata: 330	Sector cadastral:23 Teren imprejmuit;

Construcții

Crt	Nr cadastral Nr. topografic	Adresa	Observații / Referințe
A1.1		Loc. Namaesti, Jud. Arges, PCT." COSTITA"	Nr. niveluri:2; S. construita la sol:106 mp; S. construita desfasurata:212 mp;

B. Partea II. Proprietari și acte

Inscrieri privitoare la dreptul de proprietate și alte drepturi reale		Referințe
1844 / 12/02/2016		
Act Notarial nr. 190, din 11/02/2016 emis de TULUCA FILOFTEIA;		
B1	Se infiinteaza cartea funciara 81242 a imobilului cu numarul cadastral 81242/Valea Mare Pravat, rezultat din dezmembrarea imobilului cu numarul cadastral 338 (identificator electronic 81226) inscris in cartea funciara 263 (identificator electronic 81226);	A1
Act Notarial nr. 557, din 31/03/2003 emis de BNP ZIPISI;		
B2	Intabulare, drept de PROPRIETATE, dobandit prin Conventie, cota actuala 1/1, cota initiala 1/1 1) CONSILIUL LOCAL AL COMUNEI VALEA MARE PRAVAT , CIF:99999999999999, lipsă CUI <i>OBSERVATII: pozitie transcrisa din CF 81226/Valea Mare Pravat, inscrisa prin incheierea nr. 827 din 03/03/2004;</i>	A1
/		
Act Normativ nr. 7, din 13/03/1996 emis de PARLAMENT (art. 13 alin. 15);		
B3	Inscrierea provizorie, drept de PROPRIETATE, dobandit prin Lege, cota actuala 1/1, cota initiala 1/1 1) COMUNA VALEA MARE PRAVĂȚ , CIF:5010196	A1.1

C. Partea III. SARCINI

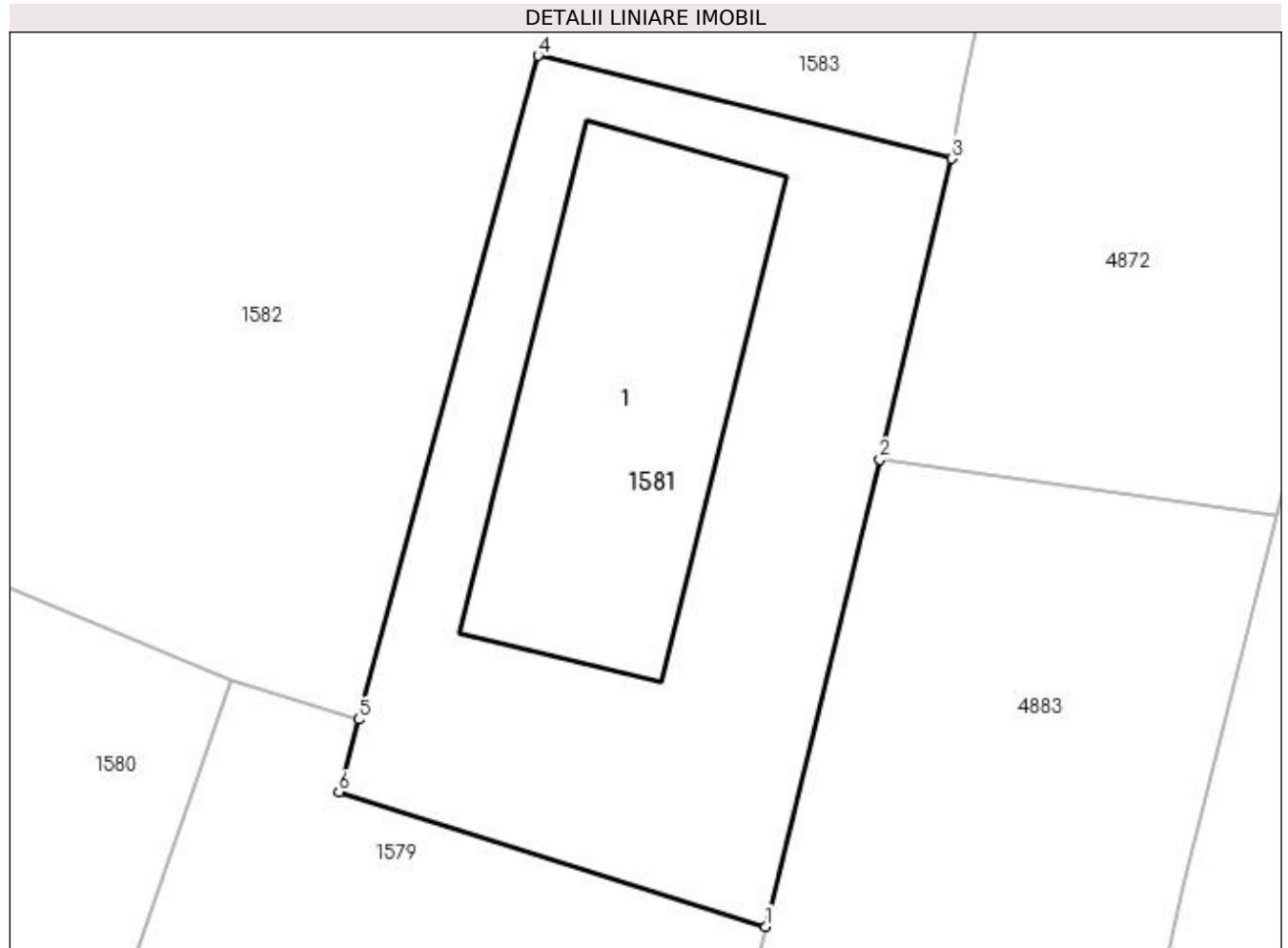
Inscrieri privind dezmembramintele dreptului de proprietate, drepturi reale de garanție și sarcini		Referințe
5125 / 07/04/2016		
Act Notarial nr. 453 , din 01/04/2016 emis de CIRSTOIU MARIN;		
C1	Intabulare, drept de CONCESIUNEpe o durata de 49 ani, incepand cu data de 02.02.2016 1) SC ALMAVET SILVER SRL CU SEDIUL IN COM. VALEA MARE PRAVAT , CIF:30992580	A1

Anexa Nr. 1 La Partea I

Teren

Nr cadastral	Suprafața (mp)*	Observații / Referințe
81242	Din acte: 300 Masurata: 330	

* Suprafața este determinată în planul de proiecție Stereo 70.



Date referitoare la teren

Crt	Categorie folosință	Intravilan	Suprafața (mp)	Tarla	Parcelă	Nr. topo	Observații / Referințe
1	curți constructii	DA	330	6	224	-	

Date referitoare la construcții

Crt	Număr	Destinație construcție	Supraf. (mp)	Situație juridică	Observații / Referințe
A1.1		constructii anexa	106	Cu acte	Nr. niveluri:2; S. construita la sol:106 mp; S. construita desfasurata:212 mp;

Lungime Segmente

1) Valorile lungimilor segmentelor sunt obținute din proiecție în plan.

Punct început	X / Y	Punct sfârșit	X / Y	Lungime segment (** (m)
1	508.490,939 421.906,334	2	508.494,502 421.920,891	14.987
2	508.494,502 421.920,891	3	508.496,756 421.930,275	9.651
3	508.496,756 421.930,275	4	508.483,838 421.933,483	13.31

Punct început	X / Y	Punct sfârșit	X / Y	Lungime segment (** (m)
4	508.483,838 421.933,483	5	508.478,239 421.912,793	21.434
5	508.478,239 421.912,793	6	508.477,627 421.910,532	2.342
6	508.477,627 421.910,532	1	508.490,939 421.906,334	13.958

** Lungimile segmentelor sunt determinate în planul de proiecție Stereo 70 și sunt rotunjite la 1 milimetru.

*** Distanța dintre puncte este formată din segmente cumulate ce sunt mai mici decât valoarea 1 milimetru.



DATE DESPRE IMOBILUL NR. 1582

Oficiul de Cadastru și Publicitate Imobiliară ARGES
Biroul de Cadastru și Publicitate Imobiliară Campulung

A. Partea I. Descrierea imobilului

TEREN Intravilan

Adresa: Loc. Namaesti, Jud. Arges, PCT."COSTITA"

Nr. Crt	Nr cadastral Nr. topografic	Suprafața* (mp)	Observații / Referințe
A1	81241	Din acte: 2.103 Masurata: 2.067	Sector cadastral:23 Teren neimprijmit;

Construcții

Crt	Nr cadastral Nr. topografic	Adresa	Observații / Referințe
A1.1		Loc. Namaesti, Jud. Arges, PCT." COSTITA"	Nr. niveluri:1; S. construita la sol:33 mp; S. construita desfasurata:33 mp;
A1.2		Loc. Namaesti, Jud. Arges, PCT." COSTITA"	Nr. niveluri:1; S. construita la sol:15 mp; S. construita desfasurata:15 mp;
A1.3		Loc. Namaesti, Jud. Arges, PCT." COSTITA"	Nr. niveluri:1; S. construita la sol:141 mp; S. construita desfasurata:141 mp;

B. Partea II. Proprietari și acte

Inscrieri privitoare la dreptul de proprietate și alte drepturi reale		Referințe
1844 / 12/02/2016		
Act Notarial nr. 190, din 11/02/2016 emis de TULUCA FILOFTEIA;		
B1	Se infiinteaza cartea funciara 81241 a imobilului cu numarul cadastral 81241/Valea Mare Pravat, rezultat din dezmembrarea imobilului cu numarul cadastral 338 (identificator electronic 81226) inscris in cartea funciara 263 (identificator electronic 81226);	A1
Act Notarial nr. 557, din 31/03/2003 emis de BNP ZIPISI;		
B2	Intabulare, drept de PROPRIETATE, dobandit prin Conventie, cota actuala 1/1, cota initiala 1/1 1) CONSILIUL LOCAL AL COMUNEI VALEA MARE PRAVAT , CIF:99999999999999, lipsă CUI <i>OBSERVATII: pozitie transcrisa din CF 81226/Valea Mare Pravat, inscrisa prin incheierea nr. 827 din 03/03/2004;</i>	A1
/		
Act Normativ nr. 7, din 13/03/1996 emis de PARLAMENT (art. 13 alin. 15);		
B3	Inscrierea provizorie, drept de PROPRIETATE, dobandit prin Lege, cota actuala 1/1, cota initiala 1/1 1) COMUNA VALEA MARE PRAVĂȚ , CIF:5010196	A1.1, A1.2, A1.3

C. Partea III. SARCINI .

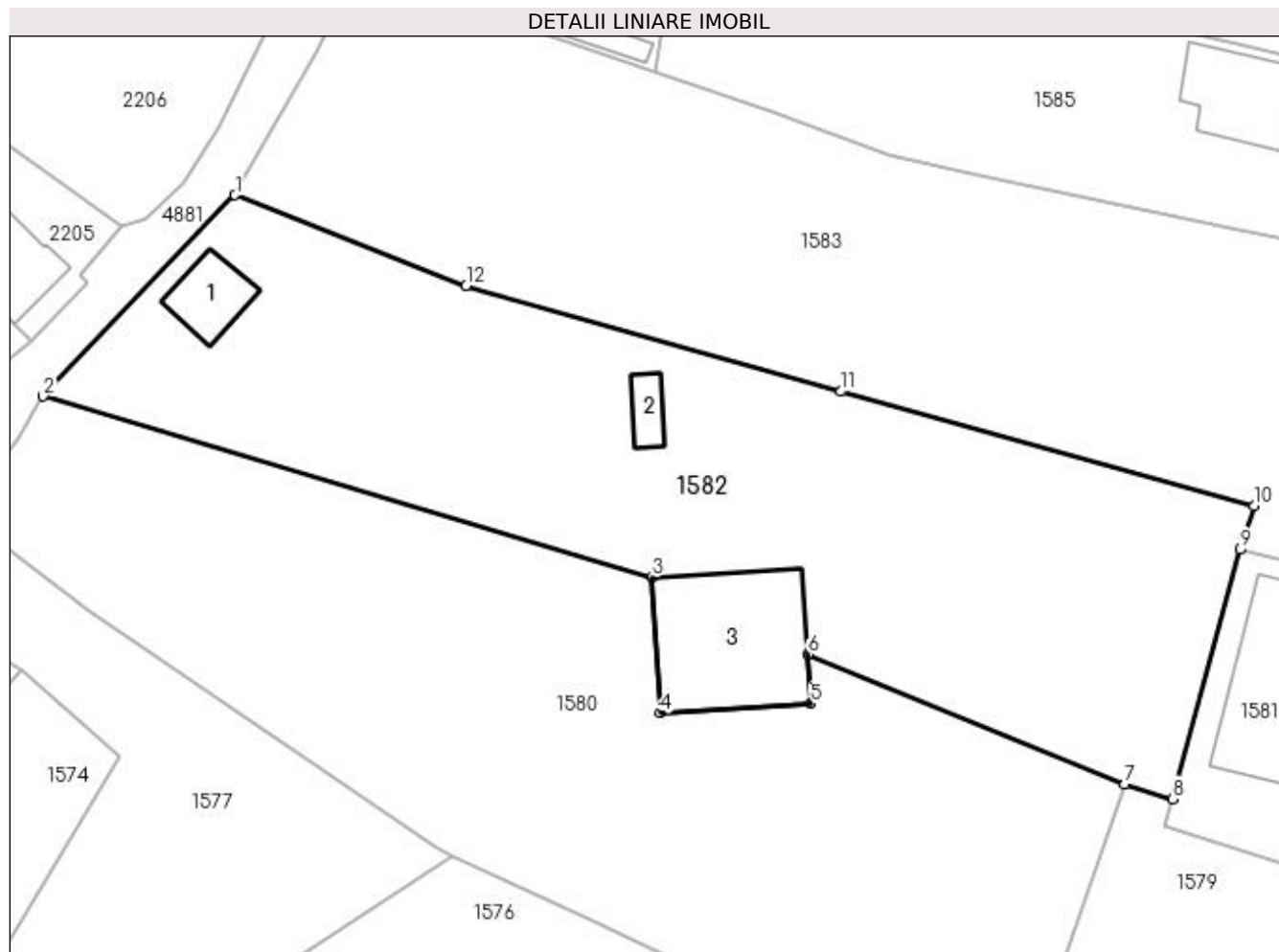
Inscrieri privind dezmembramintele dreptului de proprietate, drepturi reale de garanție și sarcini	Referințe
NU SUNT	

Anexa Nr. 1 La Partea I

Teren

Nr cadastral	Suprafața (mp)*	Observații / Referințe
81241	Din acte: 2.103 Masurata: 2.067	

* Suprafața este determinată în planul de proiecție Stereo 70.



Date referitoare la teren

Crt	Categorie folosință	Intra vilan	Suprafața (mp)	Tarla	Parcelă	Nr. topo	Observații / Referințe
1	curți constructii	DA	233	6	223	-	
2	faneata	DA	1.834	6	223	-	

Date referitoare la construcții

Crt	Număr	Destinație construcție	Supraf. (mp)	Situație juridică	Observații / Referințe
A1.1		construcții anexa	33	Cu acte	Nr. niveluri:1; S. construita la sol:33 mp; S. construita desfasurata:33 mp;
A1.2		construcții anexa	15	Cu acte	Nr. niveluri:1; S. construita la sol:15 mp; S. construita desfasurata:15 mp;
A1.3		construcții de locuințe	141	Cu acte	Nr. niveluri:1; S. construita la sol:141 mp; S. construita desfasurata:141 mp;

Lungime Segmente

1) Valorile lungimilor segmentelor sunt obținute din proiecție în plan.

Punct început	X / Y	Punct sfârșit	X / Y	Lungime segment (** (m)
1	508.400,452 421.962,877	2	508.384,54 421.946,199	23.051

Punct început	X / Y	Punct sfârșit	X / Y	Lungime segment (** (m)
2	508.384,54 421.946,199	3	508.435,031 421.931,186	52.676
3	508.435,031 421.931,186	4	508.435,741 421.919,908	11.3
4	508.435,741 421.919,908	5	508.448,253 421.920,694	12.537
5	508.448,253 421.920,694	6	508.447,958 421.924,805	4.122
6	508.447,958 421.924,805	7	508.474,278 421.914,041	28.436
7	508.474,278 421.914,041	8	508.478,239 421.912,793	4.153
8	508.478,239 421.912,793	9	508.483,838 421.933,483	21.434
9	508.483,838 421.933,483	10	508.484,994 421.937,12	3.816
10	508.484,994 421.937,12	11	508.450,723 421.946,588	35.555
11	508.450,723 421.946,588	12	508.419,639 421.955,366	32.3
12	508.419,639 421.955,366	1	508.400,452 421.962,877	20.605

** Lungimile segmentelor sunt determinate în planul de proiecție Stereo 70 și sunt rotunjite la 1 milimetru.

*** Distanța dintre puncte este formată din segmente cumulate ce sunt mai mici decât valoarea 1 milimetru.

**DATE DESPRE IMOBILUL NR. 1583**

Oficiul de Cadastru și Publicitate Imobiliară ARGES
Biroul de Cadastru și Publicitate Imobiliară Campulung

A. Partea I. Descrierea imobilului

TEREN Intravilan

Adresa: Loc. Namaesti, Jud. Arges, Punct Costita

Nr. Crt	Nr cadastral Nr. topografic	Suprafața* (mp)	Observații / Referințe
A1	82453	Din acte: 2.136 Masurata: 2.138	Sector cadastral:23 Teren imprejmuit;

B. Partea II. Proprietari și acte

Inscrieri privitoare la dreptul de proprietate și alte drepturi reale		Referințe
1806 / 25/01/2022		
Act Notarial nr. 268, din 21/01/2022 emis de Simion Aurelia Maria;		
B2	Intabulare, drept de PROPRIETATE- bun propriu, dobandit prin Conventie, cota actuala 1/1, cota initiala 1/1 1) SOCEANU SILVIU-ALEODOR, necesatorit	A1

C. Partea III. SARCINI .

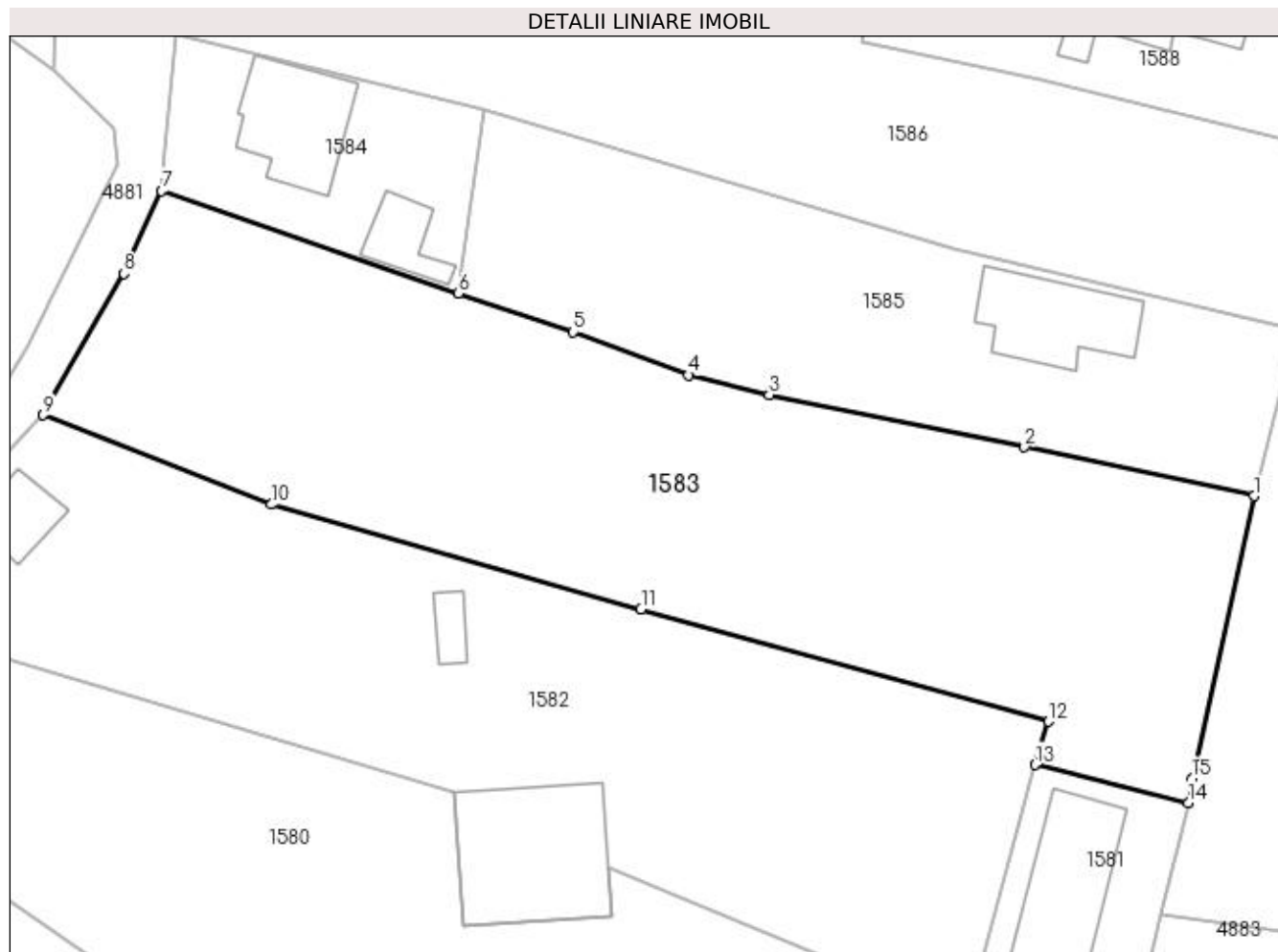
Inscrieri privind dezmembramintele dreptului de proprietate, drepturi reale de garanție și sarcini	Referințe
NU SUNT	

Anexa Nr. 1 La Partea I

Teren

Nr cadastral	Suprafața (mp)*	Observații / Referințe
82453	Din acte: 2.136 Masurata: 2.138	

* Suprafața este determinată în planul de proiecție Stereo 70.



Date referitoare la teren

Crt	Categorie folosință	Intra vilan	Suprafața (mp)	Tarla	Parcelă	Nr. topo	Observații / Referințe
1	faneata	DA	2.138	6	223	-	

Lungime Segmente

1) Valorile lungimilor segmentelor sunt obținute din proiecție în plan.

Punct început	X / Y	Punct sfârșit	X / Y	Lungime segment (** (m)
1	508.502,266 421.956,079	2	508.482,963 421.960,194	19.737
2	508.482,963 421.960,194	3	508.461,509 421.964,588	21.899
3	508.461,509 421.964,588	4	508.454,72 421.966,247	6.989
4	508.454,72 421.966,247	5	508.445,013 421.969,863	10.359
5	508.445,013 421.969,863	6	508.435,354 421.973,123	10.194

Punct început	X / Y	Punct sfârșit	X / Y	Lungime segment (** (m)
6	508.435,354 421.973,123	7	508.410,41 421.981,717	26.383
7	508.410,41 421.981,717	8	508.407,255 421.974,787	7.614
8	508.407,255 421.974,787	9	508.400,452 421.962,877	13.716
9	508.400,452 421.962,877	10	508.419,639 421.955,366	20.605
10	508.419,639 421.955,366	11	508.450,723 421.946,588	32.3
11	508.450,723 421.946,588	12	508.484,994 421.937,12	35.555
12	508.484,994 421.937,12	13	508.483,838 421.933,483	3.816
13	508.483,838 421.933,483	14	508.496,756 421.930,275	13.31
14	508.496,756 421.930,275	15	508.497,058 421.932,35	2.097
15	508.497,058 421.932,35	1	508.502,266 421.956,079	24.294

** Lungimile segmentelor sunt determinate în planul de proiecție Stereo 70 și sunt rotunjite la 1 milimetru.

*** Distanța dintre puncte este formată din segmente cumulate ce sunt mai mici decât valoarea 1 milimetru.

**DATE DESPRE IMOBILUL NR. 1584**

Oficiul de Cadastru și Publicitate Imobiliară ARGES
Biroul de Cadastru și Publicitate Imobiliară Campulung

A. Partea I. Descrierea imobilului

TEREN Intravilan

Nr. CF vechi:307
Nr. cadastral vechi:515

Adresa: Loc. Namaesti, Jud. Arges

Nr. Crt	Nr cadastral Nr. topografic	Suprafața* (mp)	Observații / Referințe
A1	81920	Din acte: 360 Masurata: 377	Sector cadastral:23 Teren imprejmuit;

Construcții

Crt	Nr cadastral Nr. topografic	Adresa	Observații / Referințe
A1.1		Loc. Namaesti, Jud. Arges	Nr. niveluri:1; S. construita la sol:80 mp; S. construita desfasurata:80 mp;
A1.2		Loc. Namaesti, Jud. Arges	Nr. niveluri:1; S. construita la sol:31 mp; S. construita desfasurata:31 mp;

B. Partea II. Proprietari și acte

Inscrieri privitoare la dreptul de proprietate și alte drepturi reale		Referințe
3998 / 12/10/2004		
Act Notarial nr. 1078, din 07/10/2004 emis de notar public Tuluca Filofteia;		
B1	Intabulare, drept de PROPRIETATE, dobandit prin Conventie, cota actuala 1/1, cota initiala 1/1 1) PANTILIMON MOISE 2) PANTILIMON LIDIA, soti, lipsă CNP	A1
/		
Act Normativ nr. 7, din 13/03/1996 emis de PARLAMENT (art. 12 alin. 16);		
B2	Intabulare, drept de PROPRIETATE, dobandit prin Construire, cota actuala 1/1, cota initiala 1/1 1) PANTILIMON MOISE 2) PANTILIMON LIDIA, lipsă CNP	A1.1, A1.2

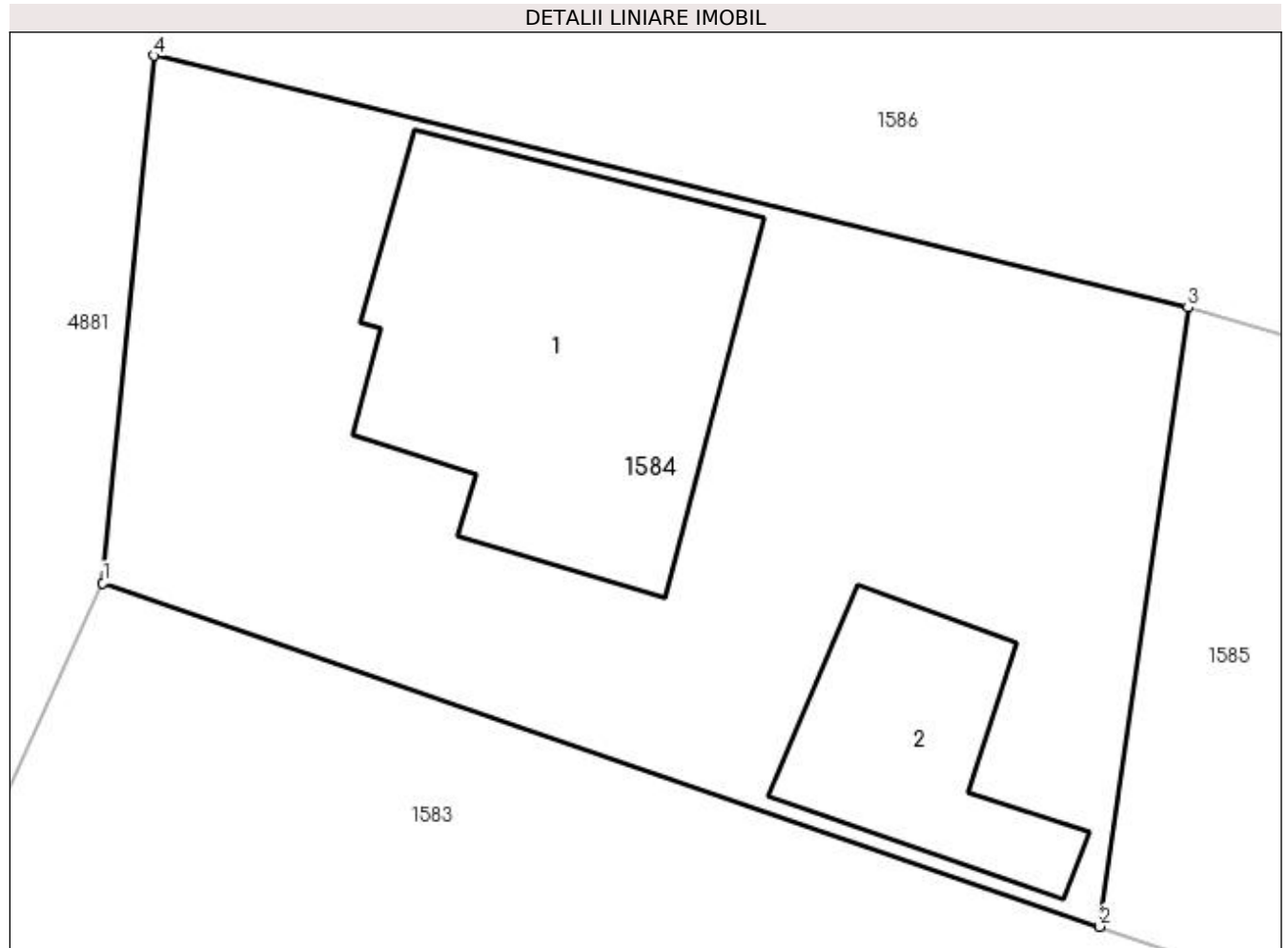
C. Partea III. SARCINI .

Inscrieri privind dezmembramintele dreptului de proprietate, drepturi reale de garanție și sarcini	Referințe
NU SUNT	

Anexa Nr. 1 La Partea I**Teren**

Nr cadastral	Suprafața (mp)*	Observații / Referințe
81920	Din acte: 360 Masurata: 377	

* Suprafața este determinată în planul de proiecție Stereo 70.

**Date referitoare la teren**

Crt	Categorie folosință	Intra vilan	Suprafața (mp)	Tarla	Parcelă	Nr. topo	Observații / Referințe
1	curți constructii	DA	377	6	222	-	

Date referitoare la construcții

Crt	Număr	Destinație construcție	Supraf. (mp)	Situație juridică	Observații / Referințe
A1.1		construcții de locuințe	80	Cu acte	Nr. niveluri:1; S. construita la sol:80 mp; S. construita desfasurata:80 mp;
A1.2		construcții anexa	31	Cu acte	Nr. niveluri:1; S. construita la sol:31 mp; S. construita desfasurata:31 mp;

Lungime Segmente

1) Valorile lungimilor segmentelor sunt obținute din proiecție în plan.

Punct început	X / Y	Punct sfârșit	X / Y	Lungime segment (** (m))
1	508.410,41 421.981,717	2	508.435,354 421.973,123	26.383
2	508.435,354 421.973,123	3	508.437,56 421.988,601	15.634

Punct început	X / Y	Punct sfârșit	X / Y	Lungime segment (** (m)
3	508.437,56 421.988,601	4	508.411,68 421.994,9	26.636
4	508.411,68 421.994,9	1	508.410,41 421.981,717	13.244

** Lungimile segmentelor sunt determinate în planul de proiecție Stereo 70 și sunt rotunjite la 1 milimetru.

*** Distanța dintre puncte este formată din segmente cumulate ce sunt mai mici decât valoarea 1 milimetru.

**DATE DESPRE IMOBILUL NR. 1585**

Oficiul de Cadastru și Publicitate Imobiliară ARGES
Biroul de Cadastru și Publicitate Imobiliară Campulung

A. Partea I. Descrierea imobilului

TEREN Intravilan

Adresa: Loc. Namaesti, Nr. 232, Jud. Arges

Nr. Crt	Nr cadastral Nr. topografic	Suprafața* (mp)	Observații / Referințe
A1	82505	Din acte: 1.062 Masurata: 1.080	Sector cadastral:23 Teren imprejmuit;

Construcții

Crt	Nr cadastral Nr. topografic	Adresa	Observații / Referințe
A1.1	82505-C1	Loc. Namaesti, Nr. 232, Jud. Arges	Nr. niveluri:1; S. construita la sol:82 mp; S. construita desfasurata:82 mp; Locuinta P construita in anul 1963; caramida arsa;se rectifica cf.art.12,alin.16(Legea7/1996)

B. Partea II. Proprietari și acte

Inscrieri privitoare la dreptul de proprietate și alte drepturi reale		Referințe
10188 / 12/05/2022		
Act Notarial nr. 39, din 23/01/1987 emis de Margareta Petrescu notar de stat (act administrativ nr 20 din 11.09.1987, emis de Primaria Bughea de Jos;act administrativ nr 2607 din 10.05.2022, emis de Primaria Valea Mare Pravat;act administrativ nr seria C.8 nr. 356833 din 03.05.1990, emis de Primaria Valea Mare Pravat;act administrativ nr 2608 din 11.05.2022, emis de Primaria Valea Mare Pravat;act administrativ nr seria C7. nr. 444065 din 11.09.1987, emis de Primaria Bughea de Jos;act administrativ nr seria C.8 nr. 954788 din 27.11.1993, emis de Primaria Campulung);		
B4	Intabulare, drept de PROPRIETATE-bun propriu, dobandit prin Succesiune, cota actuala 1/4, cota initiala 1/4 1) BURNEI CLAUDIA , fosta ANCU	A1
B9	Intabulare, drept de PROPRIETATE-bun propriu, dobandit prin Succesiune, cota actuala 1/8, cota initiala 1/8 1) BURNEI CLAUDIA , fosta ANCU	A1.1
12236 / 06/06/2022		
Act Notarial nr. 2067, din 03/06/2022 emis de Simion Aurelia Maria;		
B10	Intabulare, drept de PROPRIETATE-bun comun, dobandit prin Conventie, cota actuala 3/4, cota initiala 3/4 1) BURNEI CLAUDIA , casatorita cu 2) BURNEI MARIAN	A1
B11	Intabulare, drept de PROPRIETATE-bun comun, dobandit prin Conventie, cota actuala 7/8, cota initiala 7/8 1) BURNEI CLAUDIA , casatorita cu 2) BURNEI MARIAN	A1.1

C. Partea III. SARCINI .

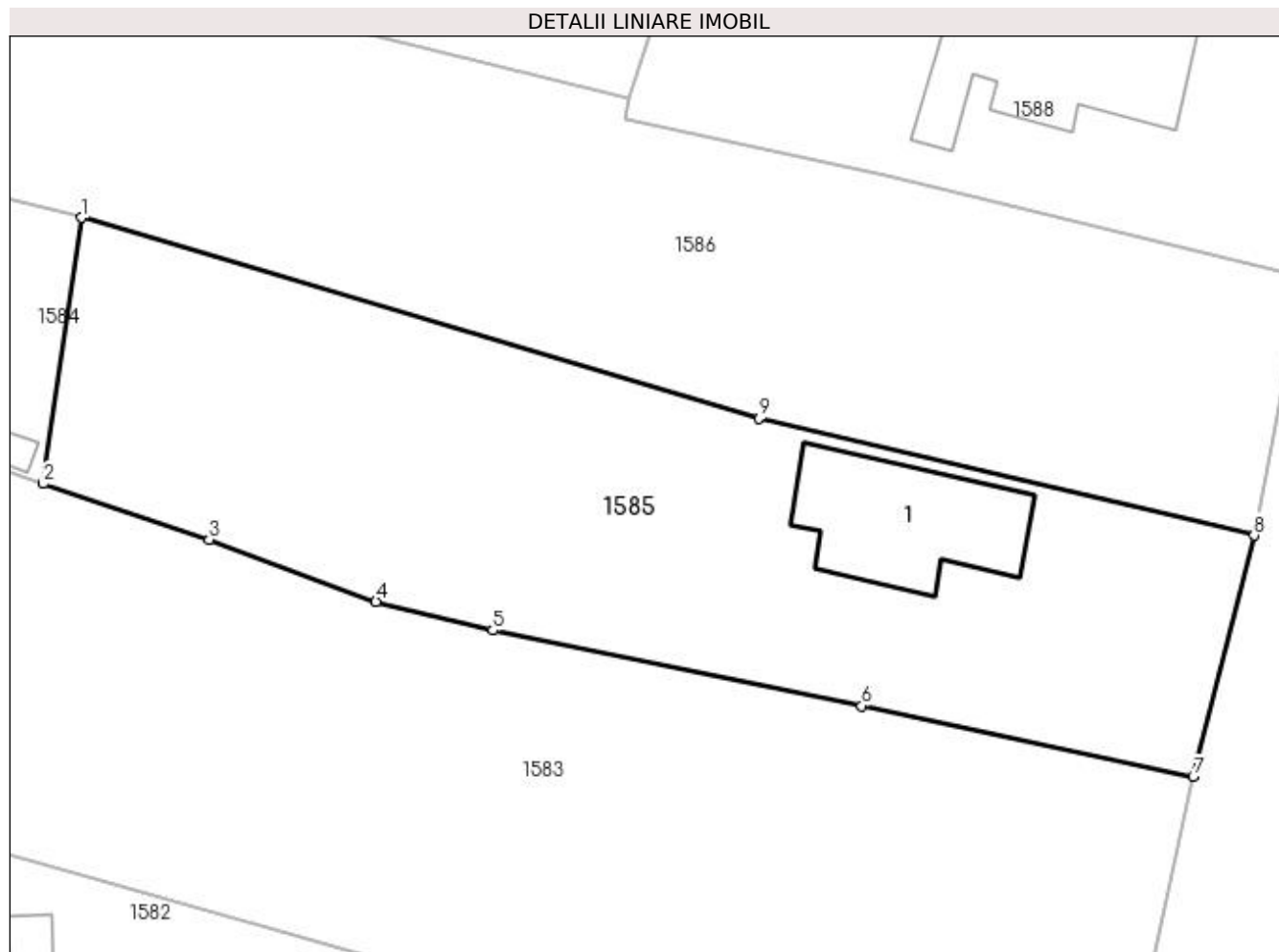
Inscrieri privind dezmembramintele dreptului de proprietate, drepturi reale de garanție și sarcini	Referințe
NU SUNT	

Anexa Nr. 1 La Partea I

Teren

Nr cadastral	Suprafața (mp)*	Observații / Referințe
82505	Din acte: 1.062 Masurata: 1.080	

* Suprafața este determinată în planul de proiecție Stereo 70.



Date referitoare la teren

Crt	Categorie folosință	Intravilan	Suprafața (mp)	Tarla	Parcelă	Nr. topo	Observații / Referințe
1	curți constructii	DA	200	6	221	-	
2	arabil	DA	200	6	222	-	
3	faneata	DA	680	6	222	-	

Date referitoare la construcții

Crt	Număr	Destinație construcție	Supraf. (mp)	Situație juridică	Observații / Referințe
A1.1	82505-C1	construcții de locuinte	Din acte: 72 Masurata: 82	Cu acte	Nr. niveluri:1; S. construita la sol:82 mp; S. construita desfasurata:82 mp; Locuinta P construita in anul 1963; caramida arsa;se rectifica cf.art.12,alin.16(Legea7/1996)

Lungime Segmente

1) Valorile lungimilor segmentelor sunt obținute din proiecție în plan.

Punct început	X / Y	Punct sfârșit	X / Y	Lungime segment (** (m)
1	508.437,56 421.988,601	2	508.435,354 421.973,123	15.634

Punct început	X / Y	Punct sfârșit	X / Y	Lungime segment (** (m)
2	508.435,354 421.973,123	3	508.445,013 421.969,863	10.194
3	508.445,013 421.969,863	4	508.454,72 421.966,247	10.359
4	508.454,72 421.966,247	5	508.461,509 421.964,588	6.989
5	508.461,509 421.964,588	6	508.482,963 421.960,194	21.899
6	508.482,963 421.960,194	7	508.502,266 421.956,079	19.737
7	508.502,266 421.956,079	8	508.505,804 421.970,108	14.468
8	508.505,804 421.970,108	9	508.476,977 421.976,906	29.618
9	508.476,977 421.976,906	1	508.437,56 421.988,601	41.115

** Lungimile segmentelor sunt determinate în planul de proiecție Stereo 70 și sunt rotunjite la 1 milimetru.

*** Distanța dintre puncte este formată din segmente cumulate ce sunt mai mici decât valoarea 1 milimetru.

**DATE DESPRE IMOBILUL NR. 1586**

Oficiul de Cadastru și Publicitate Imobiliară ARGES
Biroul de Cadastru și Publicitate Imobiliară Campulung

A. Partea I. Descrierea imobilului

TEREN Intravilan

Adresa: Loc. Namaesti, Jud. Arges

Nr. Crt	Nr cadastral Nr. topografic	Suprafața* (mp)	Observații / Referințe
A1		Din acte: 1.450 Masurata: 1.469	Sector cadastral:23 Teren imprejmuit;

B. Partea II. Proprietari și acte

Inscrieri privitoare la dreptul de proprietate și alte drepturi reale		Referințe
/		
Act Administrativ nr. 123601, din 06/10/2003 emis de CJPSDPAT ARGES;		
B1	Intabulare, drept de PROPRIETATE, dobandit prin Reconstituire, cota actuala 1/1, cota initiala 1/1 1) BOTEANU MIOARA, lipsă CNP	A1

C. Partea III. SARCINI .

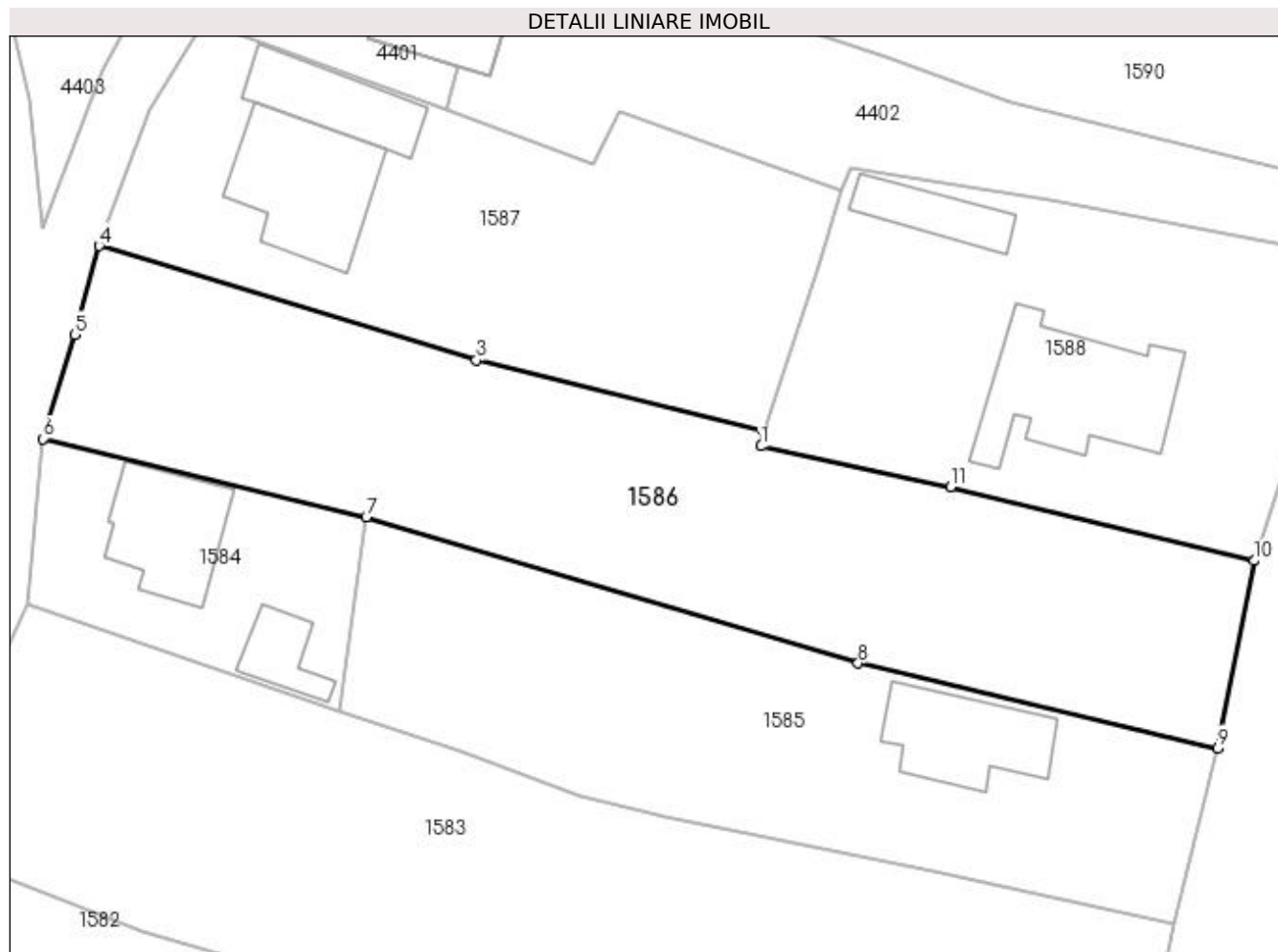
Inscrieri privind dezmembramintele dreptului de proprietate, drepturi reale de garanție și sarcini	Referințe
NU SUNT	

Anexa Nr. 1 La Partea I

Teren

Nr cadastral	Suprafața (mp)*	Observații / Referințe
	Din acte: 1.450 Masurata: 1.469	

* Suprafața este determinată în planul de proiecție Stereo 70.



Date referitoare la teren

Crt	Categorie folosință	Intra vilan	Suprafața (mp)	Tarla	Parcelă	Nr. topo	Observații / Referințe
1	faneata	DA	1.469	6	219,220	-	

Lungime Segmente

1) Valorile lungimilor segmentelor sunt obținute din proiecție în plan.

Punct început	X / Y	Punct sfârșit	X / Y	Lungime segment (** (m)
1	508.469,221 421.994,3	2	508.469,394 421.995,537	1.249
2	508.469,394 421.995,537	3	508.446,38 422.001,189	23.698
3	508.446,38 422.001,189	4	508.416,163 422.010,353	31.576
4	508.416,163 422.010,353	5	508.414,194 422.003,249	7.372
5	508.414,194 422.003,249	6	508.411,68 421.994,9	8.719

Punct început	X / Y	Punct sfârșit	X / Y	Lungime segment (** (m)
6	508.411,68 421.994,9	7	508.437,56 421.988,601	26.636
7	508.437,56 421.988,601	8	508.476,977 421.976,906	41.115
8	508.476,977 421.976,906	9	508.505,804 421.970,108	29.618
9	508.505,804 421.970,108	10	508.508,697 421.985,117	15.285
10	508.508,697 421.985,117	11	508.484,379 421.991,042	25.029
11	508.484,379 421.991,042	1	508.469,221 421.994,3	15.504

** Lungimile segmentelor sunt determinate în planul de proiecție Stereo 70 și sunt rotunjite la 1 milimetru.

*** Distanța dintre puncte este formată din segmente cumulate ce sunt mai mici decât valoarea 1 milimetru.

**DATE DESPRE IMOBILUL NR. 1587**

Oficiul de Cadastru și Publicitate Imobiliară ARGES
Biroul de Cadastru și Publicitate Imobiliară Campulung

A. Partea I. Descrierea imobilului

TEREN Intravilan

Adresa: Loc. Namaesti, Jud. Arges, Punctul,,Camin Casa'

Nr. Crt	Nr cadastral Nr. topografic	Suprafața* (mp)	Observații / Referințe
A1	81401	Din acte: 1.036 Masurata: 1.070	Sector cadastral:23 Teren imprejmuit;

Construcții

Crt	Nr cadastral Nr. topografic	Adresa	Observații / Referințe
A1.1	81401-C1	Loc. Namaesti, Jud. Arges, Punctul,, Camin Casa'	Nr. niveluri:2; S. construita la sol:107 mp; S. construita desfasurata:138 mp; casa/1971
A1.2		Loc. Namaesti, Jud. Arges, Punctul,, Camin Casa'	Nr. niveluri:1; S. construita la sol:63 mp; S. construita desfasurata:63 mp;

B. Partea II. Proprietari și acte

Inscrieri privitoare la dreptul de proprietate și alte drepturi reale		Referințe
16201 / 27/09/2018		
Act Notarial nr. 124, din 26/09/2018 emis de ZIPISI ANDREEA BIANCA (act notarial nr 123 din 26.09.2018, emis de ZIPISI ANDREEA BIANCA);		
B4	Intabulare, drept de PROPRIETATE-bun propriu, dobandit prin Succesiune, cota actuala 1/2, cota initiala 1/2 1) CEAUȘESCU ION	A1, A1.1
B5	Intabulare, drept de PROPRIETATE-bun propriu, dobandit prin Succesiune, cota actuala 1/2, cota initiala 1/2 1) RĂUȚĂ MARIANA	A1, A1.1
/		
Act Normativ nr. 7, din 13/03/1996 emis de PARLAMENT (art. 12 alin. 16);		
B6	Intabulare, drept de PROPRIETATE, dobandit prin Construire, cota actuala 1/1, cota initiala 1/1 1) CEAUȘESCU ION 2) RĂUȚĂ MARIANA	A1.2

C. Partea III. SARCINI .

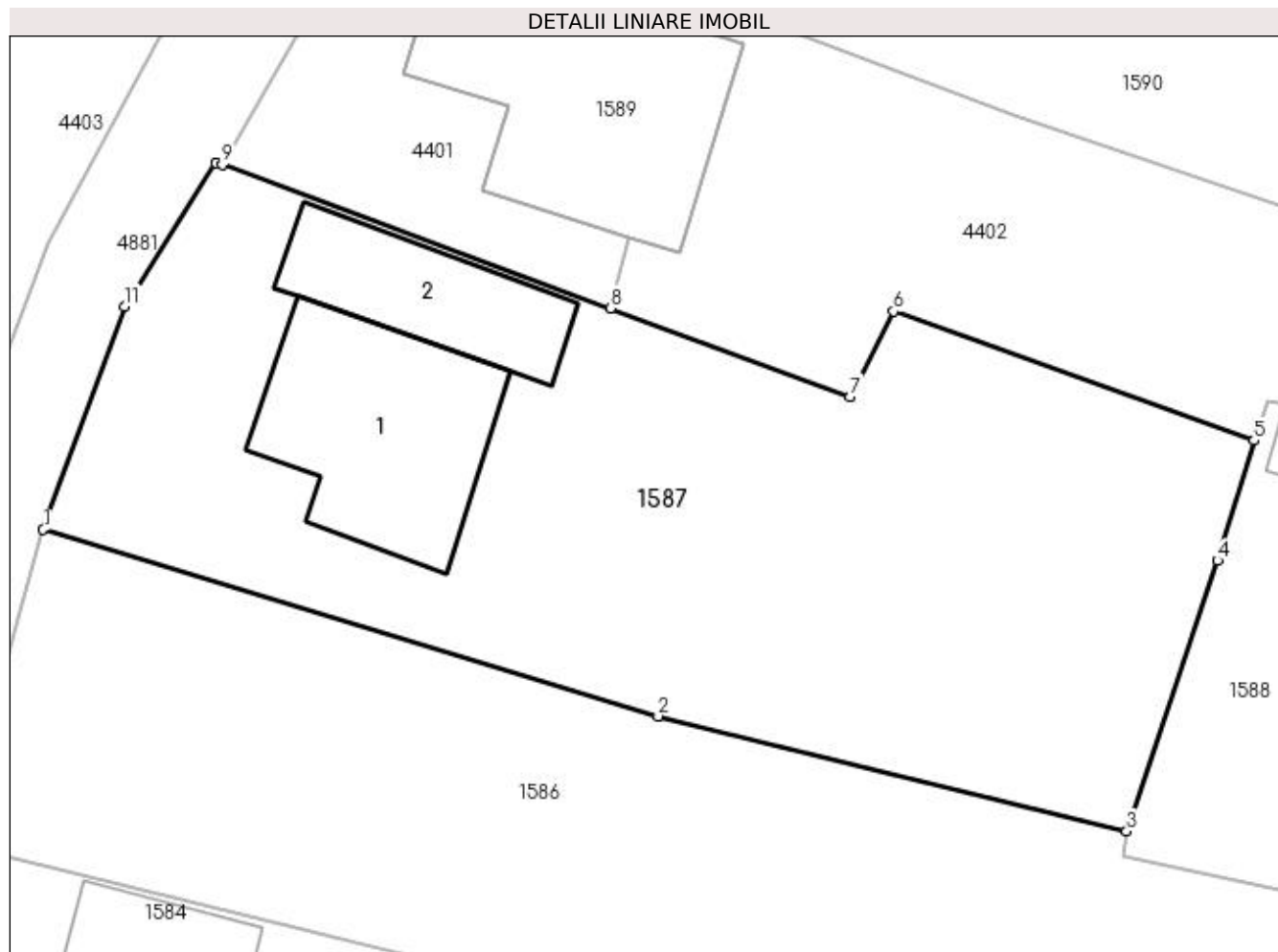
Inscrieri privind dezmembramintele dreptului de proprietate, drepturi reale de garanție și sarcini	Referințe
NU SUNT	

Anexa Nr. 1 La Partea I

Teren

Nr cadastral	Suprafața (mp)*	Observații / Referințe
81401	Din acte: 1.036 Masurata: 1.070	

* Suprafața este determinată în planul de proiecție Stereo 70.



Date referitoare la teren

Crt	Categorie folosință	Intra vilan	Suprafața (mp)	Tarla	Parcelă	Nr. topo	Observații / Referințe
1	curți constructii	DA	350	6	215,216	-	
2	arabil	DA	720	6	216,217	-	

Date referitoare la construcții

Crt	Număr	Destinație construcție	Supraf. (mp)	Situație juridică	Observații / Referințe
A1.1	81401-C1	construcții de locuințe	107	Cu acte	Nr. niveluri:2; S. construita la sol:107 mp; S. construita desfasurata:138 mp; casa/1971
A1.2		construcții anexa	63	Cu acte	Nr. niveluri:1; S. construita la sol:63 mp; S. construita desfasurata:63 mp;

Lungime Segmente

1) Valorile lungimilor segmentelor sunt obținute din proiecție în plan.

Punct început	X / Y	Punct sfârșit	X / Y	Lungime segment (** (m)
1	508.416,163 422.010,353	2	508.446,38 422.001,189	31.576
2	508.446,38 422.001,189	3	508.469,394 421.995,537	23.698

Punct început	X / Y	Punct sfârșit	X / Y	Lungime segment (** (m)
3	508.469,394 421.995,537	4	508.473,841 422.008,829	14.016
4	508.473,841 422.008,829	5	508.475,642 422.014,734	6.174
5	508.475,642 422.014,734	6	508.457,927 422.021,061	18.811
6	508.457,927 422.021,061	7	508.455,797 422.016,882	4.691
7	508.455,797 422.016,882	8	508.444,019 422.021,228	12.554
8	508.444,019 422.021,228	9	508.424,945 422.028,265	20.331
9	508.424,945 422.028,265	10	508.424,629 422.028,362	0.331
10	508.424,629 422.028,362	11	508.420,152 422.021,312	8.351
11	508.420,152 422.021,312	1	508.416,163 422.010,353	11.662

** Lungimile segmentelor sunt determinate în planul de proiecție Stereo 70 și sunt rotunjite la 1 milimetru.

*** Distanța dintre puncte este formată din segmente cumulate ce sunt mai mici decât valoarea 1 milimetru.

**DATE DESPRE IMOBILUL NR. 1588**

Oficiul de Cadastru și Publicitate Imobiliară ARGES
Biroul de Cadastru și Publicitate Imobiliară Campulung

A. Partea I. Descrierea imobilului

TEREN Intravilan

Adresa: Loc. Namaesti, Jud. Arges

Nr. Crt	Nr cadastral Nr. topografic	Suprafața* (mp)	Observații / Referințe
A1		Din acte: 1.000 Masurata: 993	Sector cadastral:23 Teren imprejmuit;

Construcții

Crt	Nr cadastral Nr. topografic	Adresa	Observații / Referințe
A1.1		Loc. Namaesti, Jud. Arges	Nr. niveluri:1; S. construita la sol:131 mp; S. construita desfasurata:131 mp;
A1.2		Loc. Namaesti, Jud. Arges	Nr. niveluri:1; S. construita la sol:41 mp; S. construita desfasurata:41 mp;

B. Partea II. Proprietari și acte

Inscrieri privitoare la dreptul de proprietate și alte drepturi reale		Referințe
/		
Act Administrativ nr. 11978, din 10/06/1993 emis de CJPSDPAT ARGES;		
B1	Intabulare, drept de PROPRIETATE, dobandit prin Constituire, cota actuala 1/1, cota initiala 1/1 1) BUGEANU NICOLAE, lipsă CNP	A1
Act Normativ nr. 7, din 13/03/1996 emis de PARLAMENT (art. 12 alin. 16);		
B2	Intabulare, drept de PROPRIETATE, dobandit prin Construire, cota actuala 1/1, cota initiala 1/1 1) BUGEANU NICOLAE, lipsă CNP	A1.1, A1.2

C. Partea III. SARCINI .

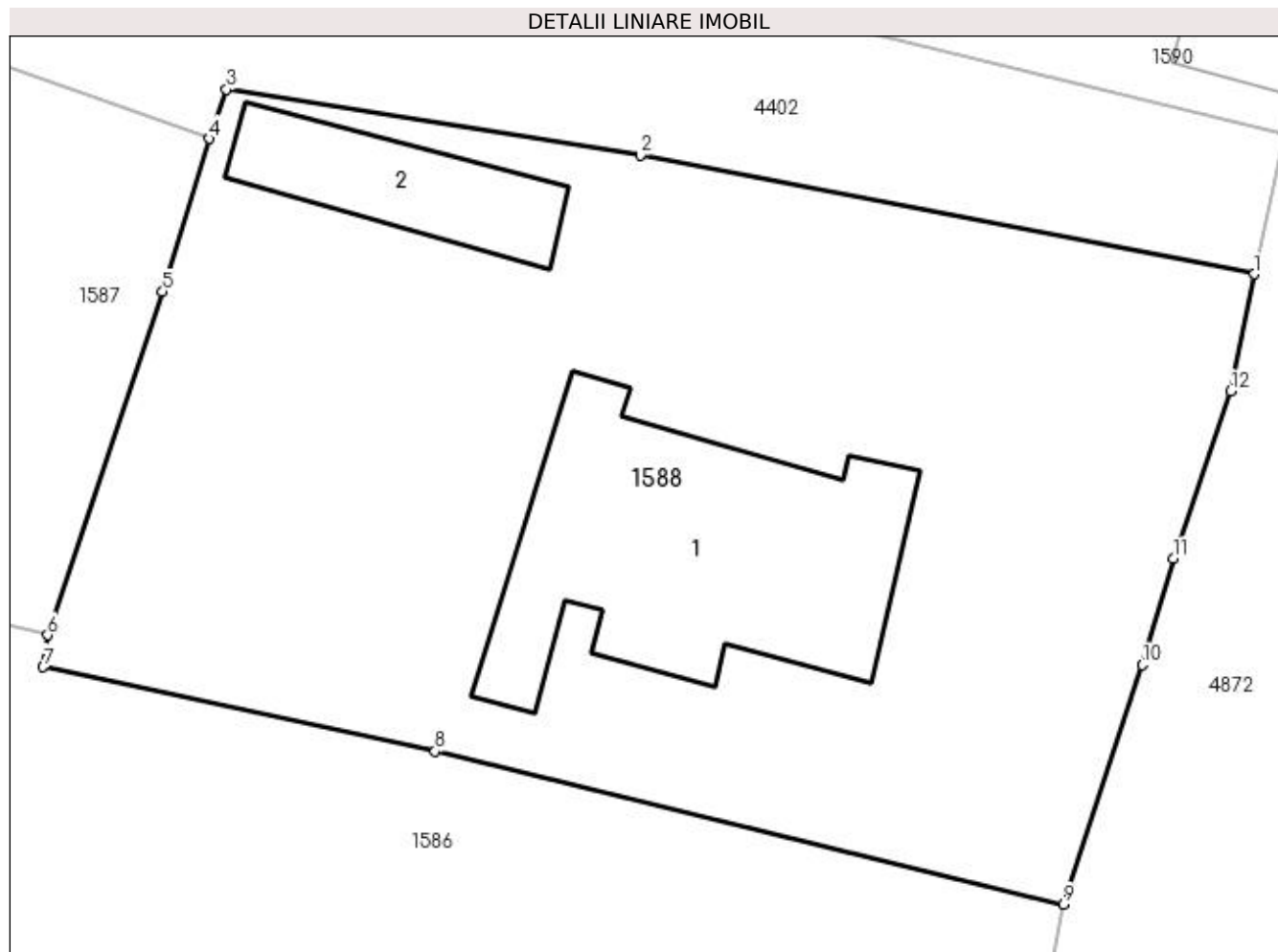
Inscrieri privind dezmembramintele dreptului de proprietate, drepturi reale de garanție și sarcini	Referințe
NU SUNT	

Anexa Nr. 1 La Partea I

Teren

Nr cadastral	Suprafața (mp)*	Observații / Referințe
	Din acte: 1.000 Masurata: 993	

* Suprafața este determinată în planul de proiecție Stereo 70.



Date referitoare la teren

Crt	Categorie folosință	Intravilan	Suprafața (mp)	Tarla	Parcelă	Nr. topo	Observații / Referințe
1	curți construcții	DA	993	6	212,217,218	-	

Date referitoare la construcții

Crt	Număr	Destinație construcție	Supraf. (mp)	Situație juridică	Observații / Referințe
A1.1		construcții de locuințe	131	Cu acte	Nr. niveluri:1; S. construita la sol:131 mp; S. construita desfasurata:131 mp;
A1.2		construcții anexa	41	Cu acte	Nr. niveluri:1; S. construita la sol:41 mp; S. construita desfasurata:41 mp;

Lungime Segmente

1) Valorile lungimilor segmentelor sunt obținute din proiecție în plan.

Punct început	X / Y	Punct sfârșit	X / Y	Lungime segment (** (m)
1	508.516,069 422.009,5	2	508.492,322 422.014,094	24.187
2	508.492,322 422.014,094	3	508.476,319 422.016,637	16.204

Punct început	X / Y	Punct sfârșit	X / Y	Lungime segment (** (m)
3	508.476,319 422.016,637	4	508.475,642 422.014,734	2.02
4	508.475,642 422.014,734	5	508.473,841 422.008,829	6.174
5	508.473,841 422.008,829	6	508.469,394 421.995,537	14.016
6	508.469,394 421.995,537	7	508.469,221 421.994,3	1.249
7	508.469,221 421.994,3	8	508.484,379 421.991,042	15.504
8	508.484,379 421.991,042	9	508.508,697 421.985,117	25.029
9	508.508,697 421.985,117	10	508.511,737 421.994,379	9.748
10	508.511,737 421.994,379	11	508.512,943 421.998,496	4.29
11	508.512,943 421.998,496	12	508.515,173 422.004,968	6.845
12	508.515,173 422.004,968	1	508.516,069 422.009,5	4.62

** Lungimile segmentelor sunt determinate în planul de proiecție Stereo 70 și sunt rotunjite la 1 milimetru.

*** Distanța dintre puncte este formată din segmente cumulate ce sunt mai mici decât valoarea 1 milimetru.



DATE DESPRE IMOBILUL NR. 1589

Oficiul de Cadastru și Publicitate Imobiliară ARGES
Biroul de Cadastru și Publicitate Imobiliară Campulung

A. Partea I. Descrierea imobilului

TEREN Intravilan

Adresa: Loc. Namaesti, Nr. 72, Jud. Arges

Nr. Crt	Nr cadastral Nr. topografic	Suprafața* (mp)	Observații / Referințe
A1	82475	143	Sector cadastral:23 Teren imprejmuit;

Construcții

Crt	Nr cadastral Nr. topografic	Adresa	Observații / Referințe
A1.1	82475-C1	Loc. Namaesti, Nr. 72, Jud. Arges	Nr. niveluri:1; S. construita la sol:143 mp; S. construita desfasurata:143 mp; Locuinta P construita in anul 1978; din beton armat

B. Partea II. Proprietari și acte

Inscrieri privitoare la dreptul de proprietate și alte drepturi reale	Referințe
5830 / 15/03/2022	
Act Notarial nr. 254, din 14/03/2022 emis de TULUCA FILOFTEIA (act administrativ nr 22339 din 27.10.1993, emis de Comisia Judeteana Arges;act notarial nr 15 din 27.01.2003, emis de BNP Tuluca Filofteia;act notarial nr seria CY nr. 528902 din 15.07.2017, emis de Primaria Valea Mare Pravat;act administrativ nr 3625 din 05.08.2020, emis de Primaria Valea Mare Pravat;act administrativ nr 3689 din 10.08.2020, emis de Primaria Valea Mare Pravat);	
B1	Se infiinteaza cartea funciara 82475 a imobilului cu numarul cadastral 82475 / UAT Valea Mare Pravăț, rezultat din dezmembrarea imobilului cu numarul cadastral 82288 inscris in cartea funciara 82288;
	A1
Act Notarial nr. 14, din 27/01/2003 emis de BNP Tuluca Filofteia (act administrativ nr 22339 din 27.10.1993, emis de Comisia Judeteana Arges;act notarial nr 15 din 27.01.2003, emis de BNP Tuluca Filofteia;act notarial nr seria CY nr. 528902 din 15.07.2017, emis de Primaria Valea Mare Pravat;act administrativ nr 3625 din 05.08.2020, emis de Primaria Valea Mare Pravat;act administrativ nr 3689 din 10.08.2020, emis de Primaria Valea Mare Pravat);	
B2	Intabulare, drept de PROPRIETATE-bun propriu, dobandit prin Succesiune, cota actuala 1/2, cota initiala 1/2
	A1, A1.1
1) SULAREA CRISTINA <i>OBSERVATII: pozitie transcrisa din CF 82288/Valea Mare Pravăț, inscrisa prin incheierea nr. 15224 din 31/08/2020;</i>	
B3	Intabulare, drept de PROPRIETATE-bun propriu, dobandit prin Succesiune, cota actuala 2/16, cota initiala 2/16
	A1, A1.1
1) IACOB ILEANA <i>OBSERVATII: pozitie transcrisa din CF 82288/Valea Mare Pravăț, inscrisa prin incheierea nr. 15224 din 31/08/2020;</i>	
B4	Intabulare, drept de PROPRIETATE-bun propriu, dobandit prin Succesiune, cota actuala 3/16, cota initiala 3/16
	A1, A1.1
1) UNGHEANU MARIA CRISTINA, fosta IACOB MARIA CRISTINA <i>OBSERVATII: pozitie transcrisa din CF 82288/Valea Mare Pravăț, inscrisa prin incheierea nr. 15224 din 31/08/2020;</i>	
B5	Intabulare, drept de PROPRIETATE-bun propriu, dobandit prin Succesiune, cota actuala 3/16, cota initiala 3/16
	A1, A1.1
1) IACOB DUMITRU-BOGDAN <i>OBSERVATII: pozitie transcrisa din CF 82288/Valea Mare Pravăț, inscrisa prin incheierea nr. 15224 din 31/08/2020;</i>	
24664 / 09/11/2022	
Act Administrativ nr. 22209, din 13/10/2022 emis de OCPI ARGES (act administrativ nr 22339 din 27.10.1993, emis de Comisia Judeteana Arges;act notarial nr 15 din 27.01.2003, emis de BNP Tuluca Filofteia;act notarial nr seria CY nr. 528902 din 15.07.2017, emis de Primaria Valea Mare Pravat;act administrativ nr 3625 din 05.08.2020, emis de Primaria Valea Mare Pravat;act administrativ nr 3689 din 10.08.2020, emis de Primaria Valea Mare Pravat);	
B7	se noteaza propunerea de dezmembrare a imobilului cu nr. cadastral 82475-C1 din CF 82475, conform cererii inregistrata sub nr. 22209/13.10.2022, in doua corpuri de proprietate distincte, unitati individuale, avand nr. cadastral 82475-C1-U1 si 82475-C1-U2
	A1, A1.1

C. Partea III. SARCINI .

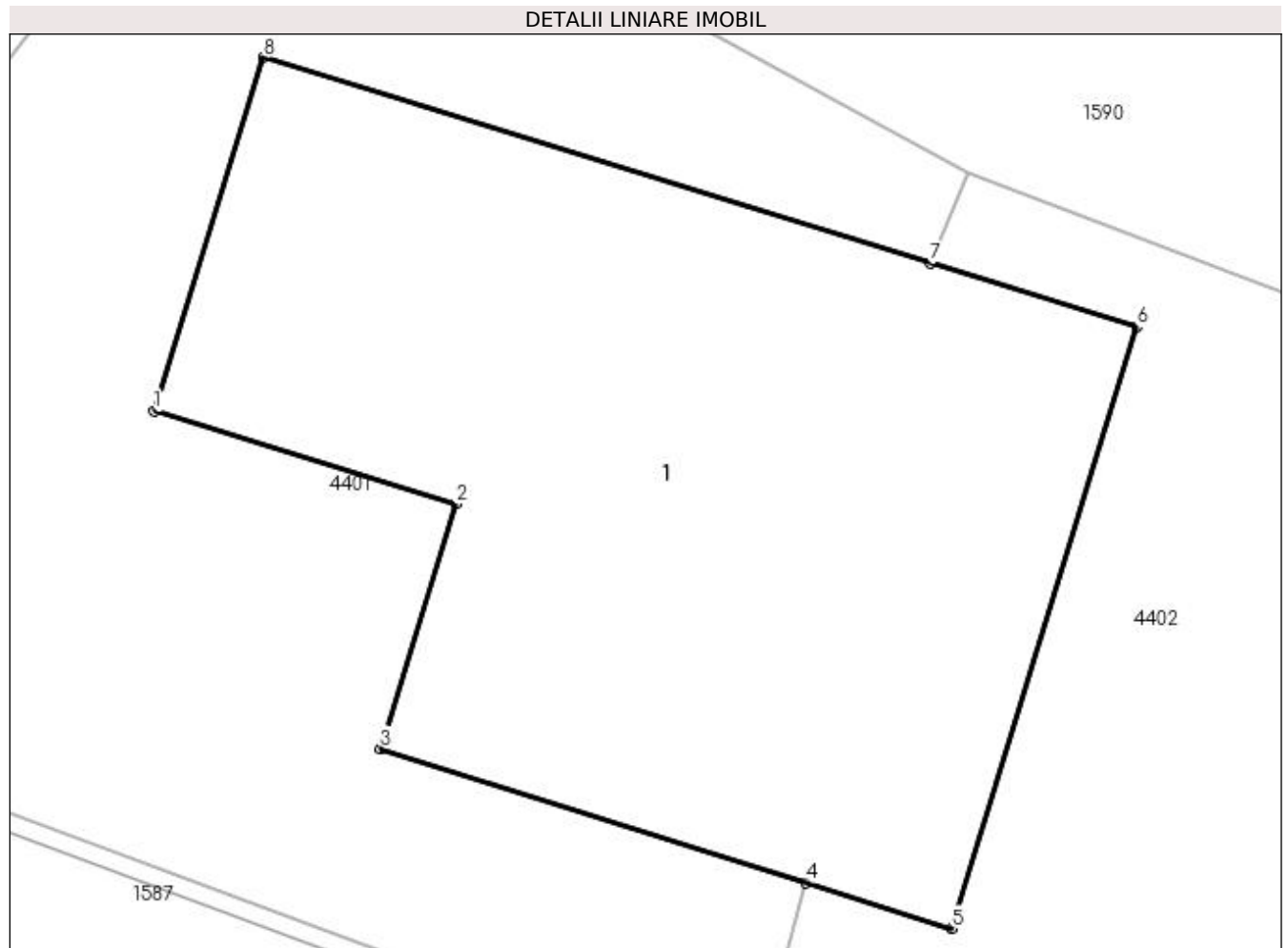
Inscrieri privind dezmembramintele dreptului de proprietate, drepturi reale de garanţie şi sarcini	Referinţe
NU SUNT	

Anexa Nr. 1 La Partea I

Teren

Nr cadastral	Suprafața (mp)*	Observații / Referințe
82475	143	

* Suprafața este determinată în planul de proiecție Stereo 70.



Date referitoare la teren

Crt	Categorie folosință	Intra vilan	Suprafața (mp)	Tarla	Parcelă	Nr. topo	Observații / Referințe
1	curți constructii	DA	143	6	214	-	

Date referitoare la construcții

Crt	Număr	Destinație construcție	Supraf. (mp)	Situație juridică	Observații / Referințe
A1.1	82475-C1	construcții de locuințe	143	Cu acte	Nr. niveluri:1; S. construita la sol:143 mp; S. construita desfasurata:143 mp; Locuinta P construita in anul 1978; din beton armat

Lungime Segmente

1) Valorile lungimilor segmentelor sunt obținute din proiecție în plan.

Punct început	X / Y	Punct sfârșit	X / Y	Lungime segment (** (m)
1	508.433,836 422.032,753	2	508.438,978 422.031,17	5.38
2	508.438,978 422.031,17	3	508.437,693 422.026,996	4.367
3	508.437,693 422.026,996	4	508.444,943 422.024,715	7.6

Punct început	X / Y	Punct sfârșit	X / Y	Lungime segment (** (m)
4	508.444,943 422.024,715	5	508.447,432 422.023,932	2.609
5	508.447,432 422.023,932	6	508.450,589 422.034,188	10.731
6	508.450,589 422.034,188	7	508.447,071 422.035,271	3.681
7	508.447,071 422.035,271	8	508.435,689 422.038,774	11.909
8	508.435,689 422.038,774	1	508.433,836 422.032,753	6.3

** Lungimile segmentelor sunt determinate în planul de proiecție Stereo 70 și sunt rotunjite la 1 milimetru.

*** Distanța dintre puncte este formată din segmente cumulate ce sunt mai mici decât valoarea 1 milimetru.

**DATE DESPRE IMOBILUL NR. 1590**

Oficiul de Cadastru și Publicitate Imobiliară ARGES
Biroul de Cadastru și Publicitate Imobiliară Campulung

A. Partea I. Descrierea imobilului

TEREN Intravilan

Adresa: Loc. Namaesti, Jud. Arges

Nr. Crt	Nr cadastral Nr. topografic	Suprafața* (mp)	Observații / Referințe
A1	80537	Din acte: 1.900 Masurata: 1.867	Sector cadastral:23 Teren imprejmuit;

Construcții

Crt	Nr cadastral Nr. topografic	Adresa	Observații / Referințe
A1.1	80537-C1	Loc. Namaesti, Jud. Arges	Nr. niveluri:3; S. construita la sol:107 mp; S. construita desfasurata:234 mp; se rectifica cf.art.12,alin.16 (Legea7/1996)
A1.2		Loc. Namaesti, Jud. Arges	Nr. niveluri:1; S. construita la sol:18 mp; S. construita desfasurata:18 mp;

B. Partea II. Proprietari și acte

Inscrieri privitoare la dreptul de proprietate și alte drepturi reale		Referințe
16265 / 18/10/2011		
Act Notarial nr. 57/2011, din 29/08/2011 emis de BNP TULUCA FILOFTEIA;		
B5	Intabulare, drept de PROPRIETATE, dobandit prin Succesiune, cota actuala 3/4, cota initiala 3/4 1) DAVID VASILICA ROMANIȚA	A1
B7	Intabulare, drept de PROPRIETATE, dobandit prin Succesiune, cota actuala 3/8, cota initiala 3/8 1) DAVID VASILICA ROMANIȚA	A1.1
19527 / 21/12/2011		
Act Notarial nr. 1082, din 20/12/2011 emis de BNP TULUCA FILOFTEIA;		
B8	Intabulare, drept de PROPRIETATE, dobandit prin Conventie, cota actuala 1/4, cota initiala 1/4 1) DAVID VASILICA ROMANIȚA 2) DAVID PETRE, soti	A1
B9	Intabulare, drept de PROPRIETATE, dobandit prin Conventie, cota actuala 5/8, cota initiala 5/8 1) DAVID VASILICA ROMANIȚA 2) DAVID PETRE, soti	A1.1
/		
Act Normativ nr. 7, din 13/03/1996 emis de PARLAMENT (art. 12 alin. 16);		
B10	Intabulare, drept de PROPRIETATE, dobandit prin Construire, cota actuala 1/1, cota initiala 1/1 1) DAVID VASILICA ROMANIȚA 2) DAVID PETRE	A1.2

C. Partea III. SARCINI

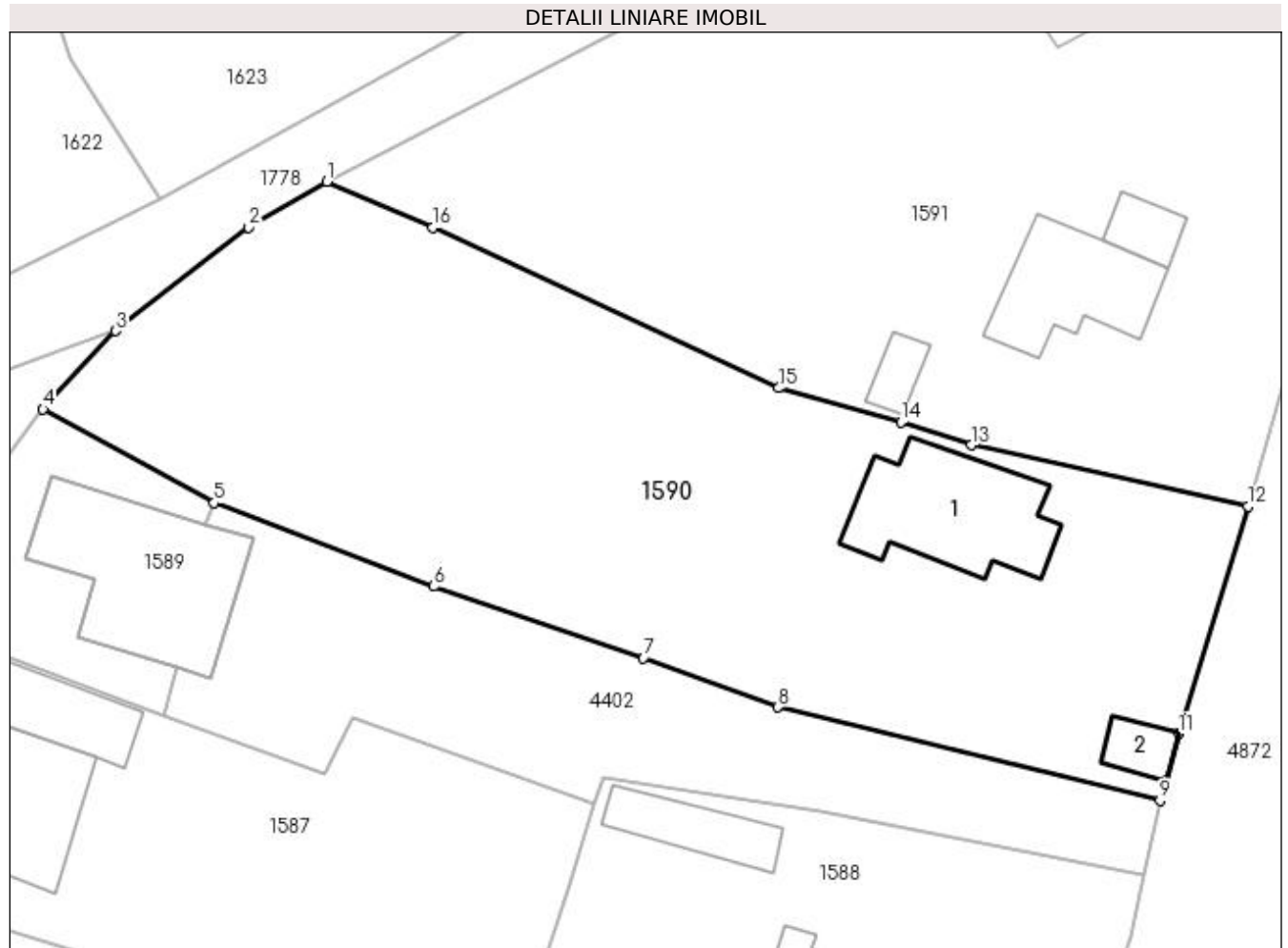
Inscrieri privind dezmembramintele dreptului de proprietate, drepturi reale de garanție și sarcini		Referințe
19527 / 21/12/2011		
Act Notarial nr. 1082, din 20/12/2011 emis de BNP TULUCA FILOFTEIA;		
C1	se inscrie ipoteca legala pentru garantarea obligatiei de intretinere si ingrijire asupra cotei indivize de 1/4 din imobilul de sub A1 ord si asupra cotei indivize de 5/8 din imobilul de sub A1.1 ord 1) SOCEANU SONICA	A1, A1.1

Anexa Nr. 1 La Partea I

Teren

Nr cadastral	Suprafața (mp)*	Observații / Referințe
80537	Din acte: 1.900 Masurata: 1.867	

* Suprafața este determinată în planul de proiecție Stereo 70.



Date referitoare la teren

Crt	Categorie folosință	Intra vilan	Suprafața (mp)	Tarla	Parcelă	Nr. topo	Observații / Referințe
1	curți constructii	DA	652	6	209,210,211	-	
2	arabil	DA	1.215	6	209	-	

Date referitoare la construcții

Crt	Număr	Destinație construcție	Supraf. (mp)	Situație juridică	Observații / Referințe
A1.1	80537-C1	construcții de locuințe	107	Cu acte	Nr. niveluri:3; S. construita la sol:107 mp; S. construita desfasurata:234 mp; se rectifica cf. art.12,alin.16(Legea7/1996)
A1.2		construcții anexa	18	Cu acte	Nr. niveluri:1; S. construita la sol:18 mp; S. construita desfasurata:18 mp;

Lungime Segmente

1) Valorile lungimilor segmentelor sunt obținute din proiecție în plan.

Punct început	X / Y	Punct sfârșit	X / Y	Lungime segment (** (m)
1	508.455,995 422.060,419	2	508.450,232 422.057,066	6.667

Punct început	X / Y	Punct sfârşit	X / Y	Lungime segment (** (m)
2	508.450,232 422.057,066	3	508.440,472 422.049,451	12.379
3	508.440,472 422.049,451	4	508.435,12 422.043,693	7.861
4	508.435,12 422.043,693	5	508.447,71 422.036,821	14.343
5	508.447,71 422.036,821	6	508.463,831 422.030,671	17.254
6	508.463,831 422.030,671	7	508.479,266 422.025,435	16.299
7	508.479,266 422.025,435	8	508.489,176 422.021,794	10.558
8	508.489,176 422.021,794	9	508.517,271 422.014,948	28.917
9	508.517,271 422.014,948	10	508.517,698 422.016,391	1.505
10	508.517,698 422.016,391	11	508.518,635 422.019,87	3.603
11	508.518,635 422.019,87	12	508.523,731 422.036,575	17.465
12	508.523,731 422.036,575	13	508.503,377 422.041,069	20.844
13	508.503,377 422.041,069	14	508.498,216 422.042,739	5.424
14	508.498,216 422.042,739	15	508.489,225 422.045,256	9.337
15	508.489,225 422.045,256	16	508.463,786 422.057,046	28.038
16	508.463,786 422.057,046	1	508.455,995 422.060,419	8.49

** Lungimile segmentelor sunt determinate în planul de proiecţie Stereo 70 şi sunt rotunjite la 1 milimetru.

*** Distanţa dintre puncte este formată din segmente cumulate ce sunt mai mici decât valoarea 1 milimetru.

**DATE DESPRE IMOBILUL NR. 1591**

Oficiul de Cadastru și Publicitate Imobiliară ARGES
Biroul de Cadastru și Publicitate Imobiliară Campulung

A. Partea I. Descrierea imobilului

TEREN Intravilan

Adresa: Loc. Namaesti, Jud. Arges, Punctul,,Acasa'

Nr. Crt	Nr cadastral Nr. topografic	Suprafața* (mp)	Observații / Referințe
A1	81489	Din acte: 1.908 Masurata: 1.946	Sector cadastral:23 Teren imprejmuit;

Construcții

Crt	Nr cadastral Nr. topografic	Adresa	Observații / Referințe
A1.1	81489-C1	Loc. Namaesti, Jud. Arges, Punctul,, Acasa'	Nr. niveluri:2; S. construita la sol:80 mp; S. construita desfasurata:95 mp; casa/1962
A1.2	81489-C2	Loc. Namaesti, Jud. Arges, Punctul,, Acasa'	Nr. niveluri:1; S. construita la sol:20 mp; S. construita desfasurata:20 mp; anexa (grajd)/1962
A1.3	81489-C3	Loc. Namaesti, Jud. Arges, Punctul,, Acasa'	Nr. niveluri:1; S. construita la sol:16 mp; S. construita desfasurata:16 mp; anexa/1962

B. Partea II. Proprietari și acte

Inscrieri privitoare la dreptul de proprietate și alte drepturi reale	Referințe
15474 / 23/10/2017	
Act Notarial nr. 1447, din 17/10/2017 emis de Alecsoiu Constantin;	
B3	A1, A1.1, A1.2, A1.3
Intabulare, drept de PROPRIETATE, bun comun, dobandit prin Conventie, cota actuala 1/1, cota initiala 1/1	
1) OANCEA GEORGETA-IRINA	
2) OANCEA CRISTIAN, soți	

C. Partea III. SARCINI

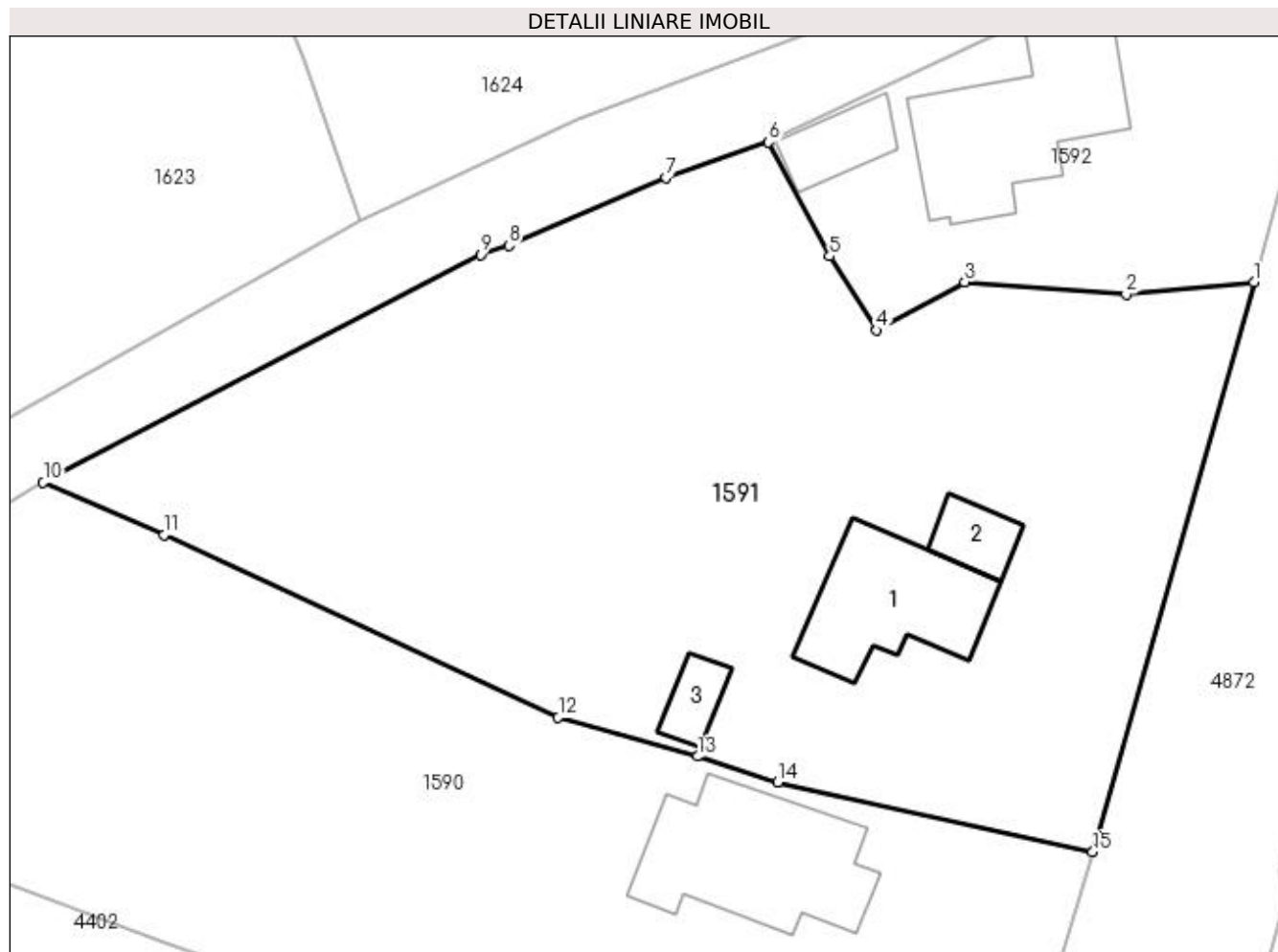
Inscrieri privind dezmembramintele dreptului de proprietate, drepturi reale de garanție și sarcini	Referințe
15474 / 23/10/2017	
Act Notarial nr. 1447, din 17/10/2017 emis de Alecsoiu Constantin;	
C1	A1, A1.1, A1.2, A1.3
Intabulare, drept de IPOTECA LEGALA, Valoare:0 _în vederea garantării executării obligației de întreținere și îngijire	
1) BARANGĂ MIHAI	
C2	A1, A1.1, A1.2, A1.3
Intabulare, drept de IPOTECA LEGALA, Valoare:0 _în vederea garantării executării obligației de întreținere și îngijire	
1) BARANGĂ VALERIA	
C3	A1.1
Intabulare, drept de HABITATIE_VIAGERĂ	
1) BARANGĂ MIHAI	
C4	A1.1
Intabulare, drept de HABITATIE_VIAGERĂ	
1) BARANGĂ VALERIA	

Anexa Nr. 1 La Partea I

Teren

Nr cadastral	Suprafața (mp)*	Observații / Referințe
81489	Din acte: 1.908 Masurata: 1.946	

* Suprafața este determinată în planul de proiecție Stereo 70.



Date referitoare la teren

Crt	Categorie folosință	Intra vilan	Suprafața (mp)	Tarla	Parcelă	Nr. topo	Observații / Referințe
1	curți constructii	DA	350	6	205,205/1, 206,207	-	
2	faneata	DA	1.596	6	208	-	

Date referitoare la construcții

Crt	Număr	Destinație construcție	Supraf. (mp)	Situație juridică	Observații / Referințe
A1.1	81489-C1	construcții de locuințe	80	Cu acte	Nr. niveluri:2; S. construita la sol:80 mp; S. construita desfasurata:95 mp; casa/1962
A1.2	81489-C2	construcții anexa	20	Cu acte	Nr. niveluri:1; S. construita la sol:20 mp; S. construita desfasurata:20 mp; anexa (grajd)/1962
A1.3	81489-C3	construcții anexa	16	Cu acte	Nr. niveluri:1; S. construita la sol:16 mp; S. construita desfasurata:16 mp; anexa/1962

Lungime Segmente

1) Valorile lungimilor segmentelor sunt obținute din proiecție în plan.

Punct început	X / Y	Punct sfârșit	X / Y	Lungime segment (** (m)
1	508.534,121 422.073,346	2	508.525,868 422.072,564	8.29

Punct început	X / Y	Punct sfârșit	X / Y	Lungime segment (** (m)
2	508.525,868 422.072,564	3	508.515,45 422.073,342	10.447
3	508.515,45 422.073,342	4	508.509,779 422.070,242	6.463
4	508.509,779 422.070,242	5	508.506,735 422.075,007	5.654
5	508.506,735 422.075,007	6	508.502,805 422.082,38	8.355
6	508.502,805 422.082,38	7	508.496,187 422.080,095	7.001
7	508.496,187 422.080,095	8	508.486,024 422.075,692	11.076
8	508.486,024 422.075,692	9	508.484,208 422.075,116	1.905
9	508.484,208 422.075,116	10	508.455,995 422.060,419	31.812
10	508.455,995 422.060,419	11	508.463,786 422.057,046	8.49
11	508.463,786 422.057,046	12	508.489,225 422.045,256	28.038
12	508.489,225 422.045,256	13	508.498,216 422.042,739	9.337
13	508.498,216 422.042,739	14	508.503,377 422.041,069	5.424
14	508.503,377 422.041,069	15	508.523,731 422.036,575	20.844
15	508.523,731 422.036,575	1	508.534,121 422.073,346	38.211

** Lungimile segmentelor sunt determinate în planul de proiecție Stereo 70 și sunt rotunjite la 1 milimetru.

*** Distanța dintre puncte este formată din segmente cumulate ce sunt mai mici decât valoarea 1 milimetru.

**DATE DESPRE IMOBILUL NR. 1592**

Oficiul de Cadastru și Publicitate Imobiliară ARGES
Biroul de Cadastru și Publicitate Imobiliară Campulung

A. Partea I. Descrierea imobilului

TEREN Intravilan

Adresa: Loc. Namaesti, Nr. 227, Jud. Arges, pct'Camin casa'

Nr. Crt	Nr cadastral Nr. topografic	Suprafața* (mp)	Observații / Referințe
A1	80358	615	Sector cadastral:23 Teren neimprijmit;

Construcții

Crt	Nr cadastral Nr. topografic	Adresa	Observații / Referințe
A1.1	80358-C1	Loc. Namaesti, Nr. 227, Jud. Arges, pct'Camin casa'	Nr. niveluri:3; S. construita la sol:110 mp; S. construita desfasurata:172 mp; locuinta(P+E)+beci=18mp / 1986
A1.2	80358-C2	Loc. Namaesti, Nr. 227, Jud. Arges, pct'Camin casa'	Nr. niveluri:1; S. construita la sol:27 mp; S. construita desfasurata:27 mp; anexa/1988

B. Partea II. Proprietari și acte

Inscrieri privitoare la dreptul de proprietate și alte drepturi reale		Referințe
10610 / 14/09/2010		
Act Administrativ nr. 19146, din 17/08/1993 emis de COMISIA JUDETEANA ARGES (act administrativ nr. 4453/13-08-2010 emis de PRIMARIA VALEA MARE PRAVAT; act administrativ nr. 4948/08-09-2010 emis de PRIMARIA VALEA MARE PRAVAT; act administrativ nr. 5776/11-10-2010 emis de PRIMARIA VALEA MARE PRAVAT);		
B1	Intabulare, drept de PROPRIETATE, dobandit prin Lege, cota actuala 1/1, cota initiala 1/1 1) BESCHIA GHEORGHE	A1
B2	Intabulare, drept de PROPRIETATE, dobandit prin Construire, cota actuala 1/1, cota initiala 1/1 1) BESCHIA GHEORGHE 2) BESCHIA MIHAELA-MAURA	A1.1
21882 / 10/10/2022		
Act Administrativ nr. 4737, din 12/09/2022 emis de PRIMARIA VALEA MARE PRAVAT (act notarial nr 914 din 09.09.2022, emis de BIN TULUCA ANDREI;act administrativ nr 4735 din 12.09.2022, emis de PRIMARIA VALEA MARE PRAVAT);		
B3	Intabulare, drept de PROPRIETATE- conform art. 37, alin 2 din legea 7/1996, dobandit prin Lege, cota actuala 1/1, cota initiala 1/1 1) BESCHIA GHEORGHE 2) BESCHIA MIHAELA-MAURA, soti	A1.2

C. Partea III. SARCINI .

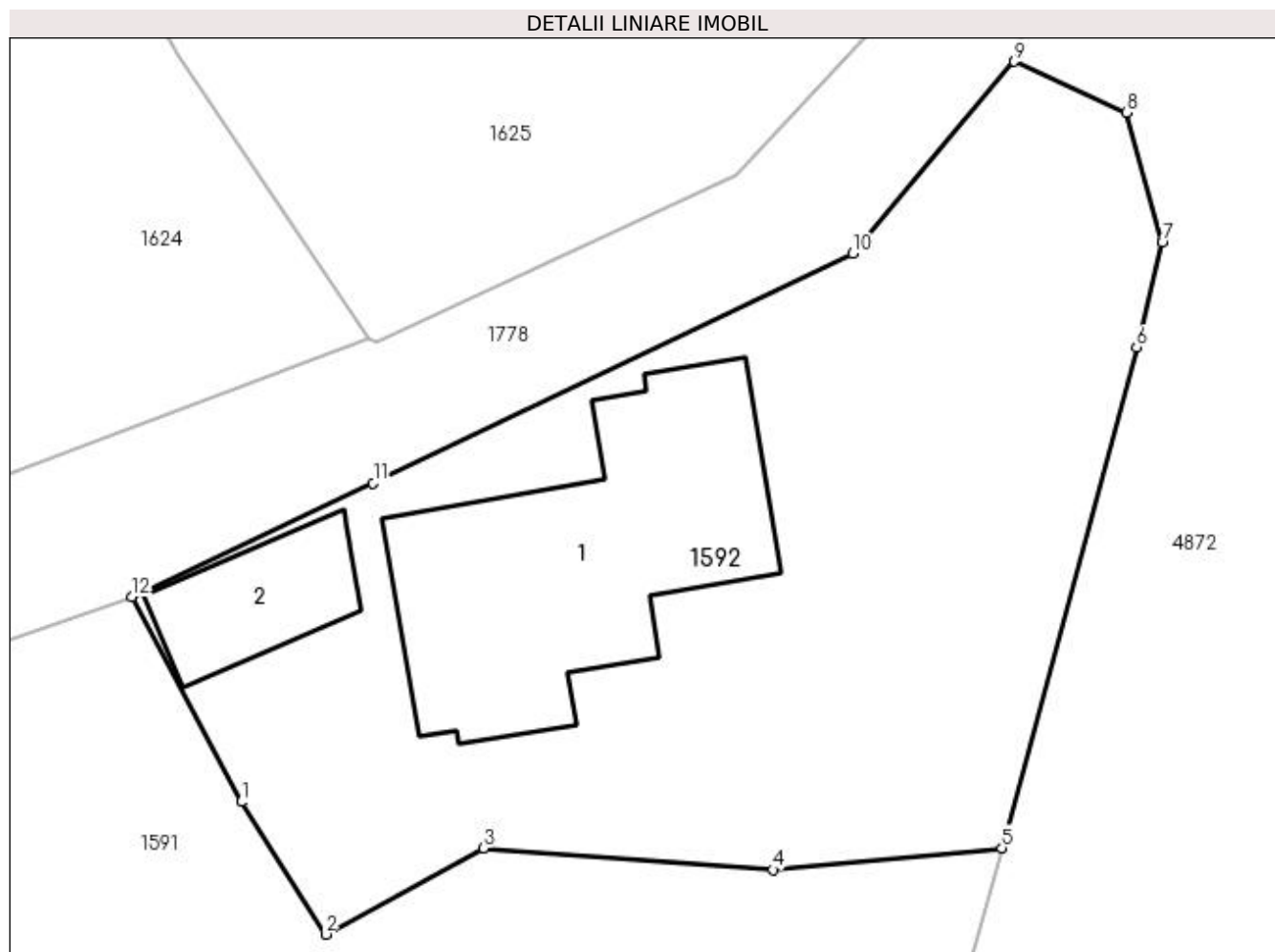
Inscrieri privind dezmembramintele dreptului de proprietate, drepturi reale de garanție și sarcini	Referințe
NU SUNT	

Anexa Nr. 1 La Partea I

Teren

Nr cadastral	Suprafața (mp)*	Observații / Referințe
80358	615	

* Suprafața este determinată în planul de proiecție Stereo 70.



Date referitoare la teren

Crt	Categorie folosință	Intra vilan	Suprafața (mp)	Tarla	Parcelă	Nr. topo	Observații / Referințe
1	curți constructii	DA	615	6	204,204/1, 205	-	

Date referitoare la construcții

Crt	Număr	Destinație construcție	Supraf. (mp)	Situație juridică	Observații / Referințe
A1.1	80358-C1	construcții de locuințe	110	Cu acte	Nr. niveluri:3; S. construita la sol:110 mp; S. construita desfasurata:172 mp; locuinta(P+E)+beci=18mp / 1986
A1.2	80358-C2	construcții anexa	27	Cu acte	Nr. niveluri:1; S. construita la sol:27 mp; S. construita desfasurata:27 mp; anexa/1988

Lungime Segmente

1) Valorile lungimilor segmentelor sunt obținute din proiecție în plan.

Punct început	X / Y	Punct sfârșit	X / Y	Lungime segment (** (m)
1	508.506,735 422.075,007	2	508.509,779 422.070,242	5.654
2	508.509,779 422.070,242	3	508.515,45 422.073,342	6.463

Punct început	X / Y	Punct sfârșit	X / Y	Lungime segment (** (m)
3	508.515,45 422.073,342	4	508.525,868 422.072,564	10.447
4	508.525,868 422.072,564	5	508.534,121 422.073,346	8.29
5	508.534,121 422.073,346	6	508.538,959 422.091,36	18.652
6	508.538,959 422.091,36	7	508.539,884 422.095,124	3.876
7	508.539,884 422.095,124	8	508.538,59 422.099,808	4.859
8	508.538,59 422.099,808	9	508.534,559 422.101,64	4.428
9	508.534,559 422.101,64	10	508.528,741 422.094,734	9.03
10	508.528,741 422.094,734	11	508.511,487 422.086,47	19.131
11	508.511,487 422.086,47	12	508.502,805 422.082,38	9.597
12	508.502,805 422.082,38	1	508.506,735 422.075,007	8.355

** Lungimile segmentelor sunt determinate în planul de proiecție Stereo 70 și sunt rotunjite la 1 milimetru.

*** Distanța dintre puncte este formată din segmente cumulate ce sunt mai mici decât valoarea 1 milimetru.

**DATE DESPRE IMOBILUL NR. 1593**

Oficiul de Cadastru și Publicitate Imobiliară ARGES
Biroul de Cadastru și Publicitate Imobiliară Campulung

A. Partea I. Descrierea imobilului

TEREN Extravilan

Adresa: Jud. Arges

Nr. Crt	Nr cadastral Nr. topografic	Suprafața* (mp)	Observații / Referințe
A1		477	Sector cadastral:22 Teren neimprijmit;

Construcții

Crt	Nr cadastral Nr. topografic	Adresa	Observații / Referințe
A1.1		Jud. Arges	Nr. niveluri:1; S. construita la sol:30 mp; S. construita desfasurata:30 mp;

B. Partea II. Proprietari și acte

Inscrieri privitoare la dreptul de proprietate și alte drepturi reale		Referințe
/		
Act Normativ nr. 7, din 13/03/1996 emis de PARLAMENT (art. 13 alin. 15);		
B1	Inscrierea provizorie, drept de PROPRIETATE, dobandit prin Lege, cota actuala 1/1, cota initiala 1/1 1) COMUNA VALEA MARE PRAVĂȚ , CIF:5010196	A1
Act Normativ nr. 7, din 13/03/1996 emis de PARLAMENT (art. 12 alin. 16);		
B3	Intabulare, drept de PROPRIETATE, dobandit prin Construire, cota actuala 1/1, cota initiala 1/1 1) STOICA ELISABETA , lipsă CNP	A1.1

C. Partea III. SARCINI .

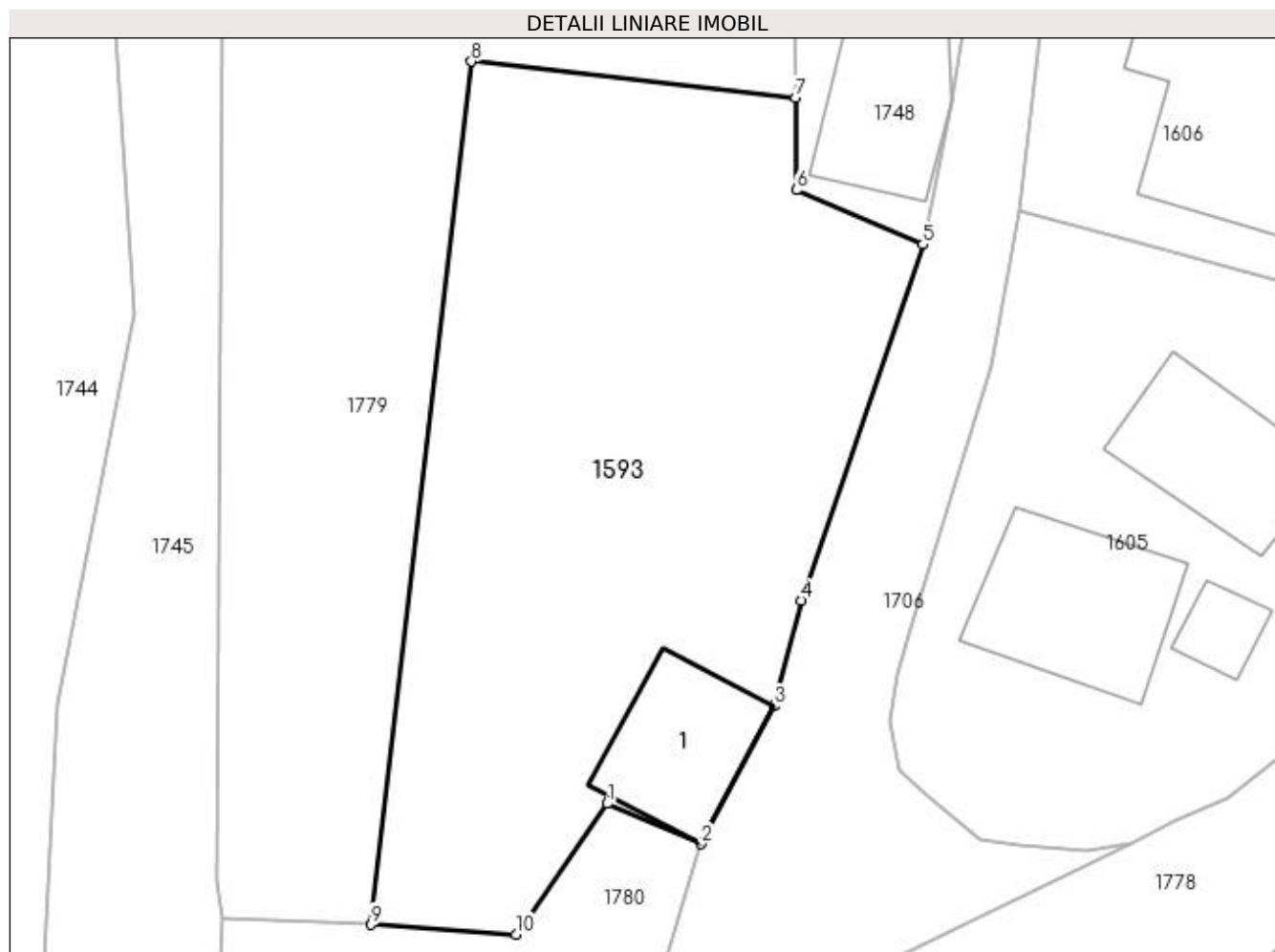
Inscrieri privind dezmembramintele dreptului de proprietate, drepturi reale de garanție și sarcini	Referințe
NU SUNT	

Anexa Nr. 1 La Partea I

Teren

Nr cadastral	Suprafața (mp)*	Observații / Referințe
	477	

* Suprafața este determinată în planul de proiecție Stereo 70.



Date referitoare la teren

Crt	Categorie folosință	Intra vilan	Suprafața (mp)	Tarla	Parcelă	Nr. topo	Observații / Referințe
1	livada	NU	477	40	684	-	

Date referitoare la construcții

Crt	Număr	Destinație construcție	Supraf. (mp)	Situație juridică	Observații / Referințe
A1.1		construcții anexa	30	Cu acte	Nr. niveluri:1; S. construita la sol:30 mp; S. construita desfasurata:30 mp;

Lungime Segmente

1) Valorile lungimilor segmentelor sunt obținute din proiecție în plan.

Punct început	X / Y	Punct sfârșit	X / Y	Lungime segment (** (m)
1	508.143,02 422.012,1	2	508.146,681 422.010,523	3.986
2	508.146,681 422.010,523	3	508.149,522 422.015,901	6.082
3	508.149,522 422.015,901	4	508.150,58 422.020,01	4.243
4	508.150,58 422.020,01	5	508.155,338 422.033,885	14.668

Punct început	X / Y	Punct sfârşit	X / Y	Lungime segment (** (m)
5	508.155,338 422.033,885	6	508.150,394 422.036,003	5.379
6	508.150,394 422.036,003	7	508.150,36 422.039,6	3.597
7	508.150,36 422.039,6	8	508.137,731 422.041,014	12.708
8	508.137,731 422.041,014	9	508.133,815 422.007,375	33.866
9	508.133,815 422.007,375	10	508.139,463 422.007,001	5.66
10	508.139,463 422.007,001	1	508.143,02 422.012,1	6.217

** Lungimile segmentelor sunt determinate în planul de proiecţie Stereo 70 şi sunt rotunjite la 1 milimetru.

*** Distanţa dintre puncte este formată din segmente cumulate ce sunt mai mici decât valoarea 1 milimetru.

**DATE DESPRE IMOBILUL NR. 1594**

Oficiul de Cadastru și Publicitate Imobiliară ARGES
Biroul de Cadastru și Publicitate Imobiliară Campulung

A. Partea I. Descrierea imobilului

TEREN Extravilan

Adresa: Jud. Arges, sat Valea Mare Pravat, punct La Motoci

Nr. Crt	Nr cadastral Nr. topografic	Suprafața* (mp)	Observații / Referințe
A1	82533	1.965	Sector cadastral:22 Teren imprejmuit;

B. Partea II. Proprietari și acte

Inscrieri privitoare la dreptul de proprietate și alte drepturi reale		Referințe
20744 / 26/09/2022		
Act Notarial nr. 823, din 26/02/1998 emis de BNP Tuluca Filofteia (act administrativ nr 4901 din 20.09.2022, emis de Primaria Valea Mare Pravat;act administrativ nr 4900 din 20.09.2022, emis de Primaria Valea Mare Pravat;act administrativ nr seria D.10 nr. 711149 din 13.01.2020, emis de Primaria Valea Mare Pravat);		
B1	Intabulare, drept de PROPRIETATE, dobandit prin Conventie, cota actuala 1/1, cota initiala 1/1 1) OȚELEA ION, casatorit cu 2) OȚELEA PETRUȚA	A1

C. Partea III. SARCINI .

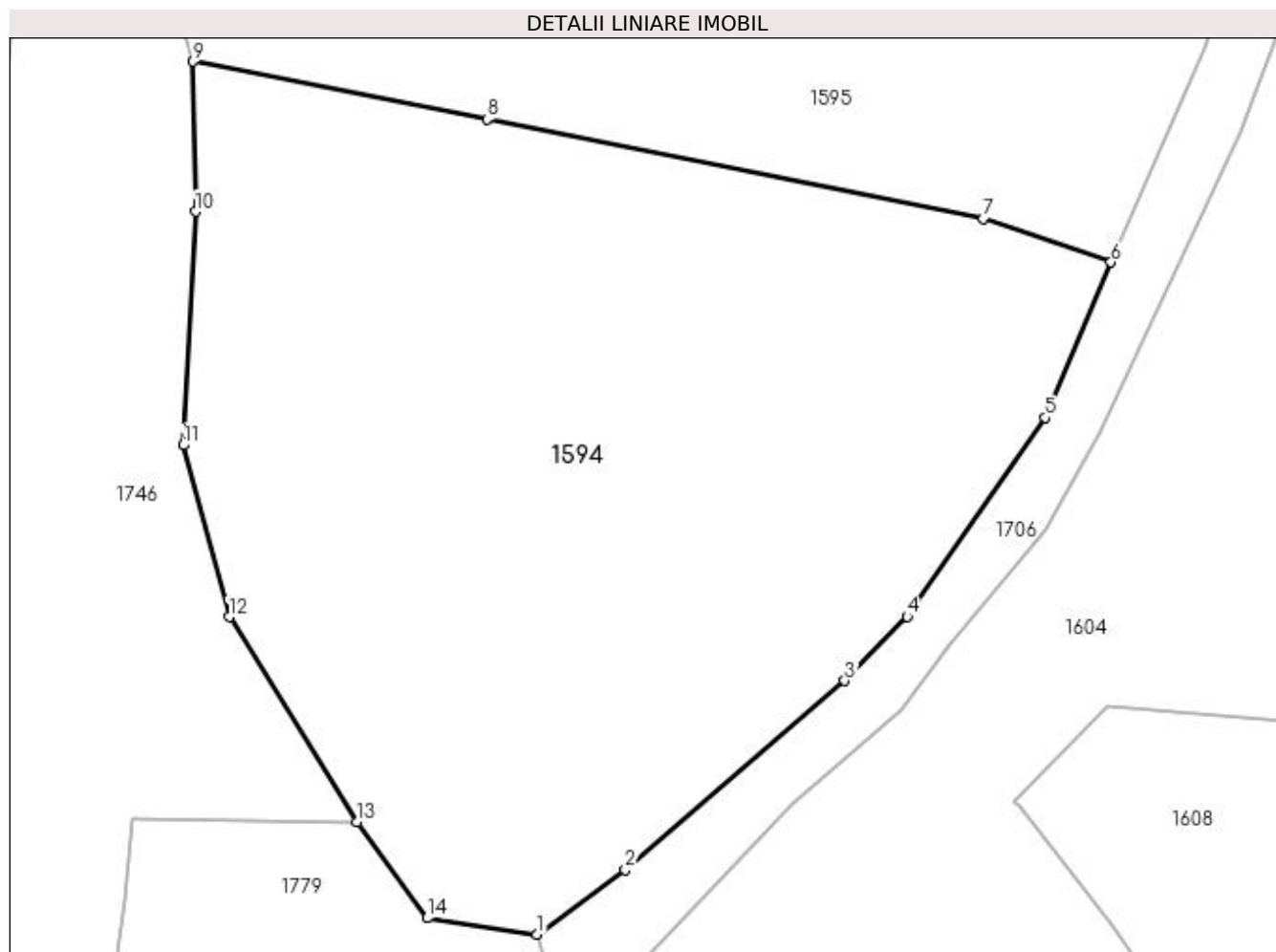
Inscrieri privind dezmembramintele dreptului de proprietate, drepturi reale de garanție și sarcini	Referințe
NU SUNT	

Anexa Nr. 1 La Partea I

Teren

Nr cadastral	Suprafața (mp)*	Observații / Referințe
82533	1.965	

* Suprafața este determinată în planul de proiecție Stereo 70.



Date referitoare la teren

Crt	Categorie folosință	Intra vilan	Suprafața (mp)	Tarla	Parcelă	Nr. topo	Observații / Referințe
1	faneata	NU	1.965	40	686	-	

Lungime Segmente

1) Valorile lungimilor segmentelor sunt obținute din proiecție în plan.

Punct început	X / Y	Punct sfârșit	X / Y	Lungime segment (** (m)
1	508.166,698 422.079,146	2	508.172,139 422.083,139	6.749
2	508.172,139 422.083,139	3	508.185,65 422.094,762	17.822
3	508.185,65 422.094,762	4	508.189,493 422.098,719	5.516
4	508.189,493 422.098,719	5	508.198,014 422.110,944	14.902
5	508.198,014 422.110,944	6	508.202,052 422.120,511	10.384

Punct început	X / Y	Punct sfârșit	X / Y	Lungime segment (** (m)
6	508.202,052 422.120,511	7	508.194,18 422.123,201	8.319
7	508.194,18 422.123,201	8	508.163,634 422.129,326	31.154
8	508.163,634 422.129,326	9	508.145,524 422.132,876	18.455
9	508.145,524 422.132,876	10	508.145,672 422.123,628	9.249
10	508.145,672 422.123,628	11	508.144,906 422.109,257	14.391
11	508.144,906 422.109,257	12	508.147,743 422.098,684	10.947
12	508.147,743 422.098,684	13	508.155,621 422.086,074	14.869
13	508.155,621 422.086,074	14	508.159,934 422.080,152	7.326
14	508.159,934 422.080,152	1	508.166,698 422.079,146	6.838

** Lungimile segmentelor sunt determinate în planul de proiecție Stereo 70 și sunt rotunjite la 1 milimetru.

*** Distanța dintre puncte este formată din segmente cumulate ce sunt mai mici decât valoarea 1 milimetru.

**DATE DESPRE IMOBILUL NR. 1595**

Oficiul de Cadastru și Publicitate Imobiliară ARGES
Biroul de Cadastru și Publicitate Imobiliară Campulung

A. Partea I. Descrierea imobilului

TEREN Extravilan

Adresa: Jud. Arges

Nr. Crt	Nr cadastral Nr. topografic	Suprafața* (mp)	Observații / Referințe
A1		1.555	Sector cadastral:22 Teren neimprejmuit;

B. Partea II. Proprietari și acte

Inscrieri privitoare la dreptul de proprietate și alte drepturi reale	Referințe
/	
Act Normativ nr. 7, din 13/03/1996 emis de PARLAMENT (art. 13 alin. 15);	
B1	A1
Inscrierea provizorie, drept de PROPRIETATE, dobandit prin Lege, cota actuala 1/1, cota initiala 1/1 1) COMUNA VALEA MARE PRAVAT, CIF:5010196	

C. Partea III. SARCINI .

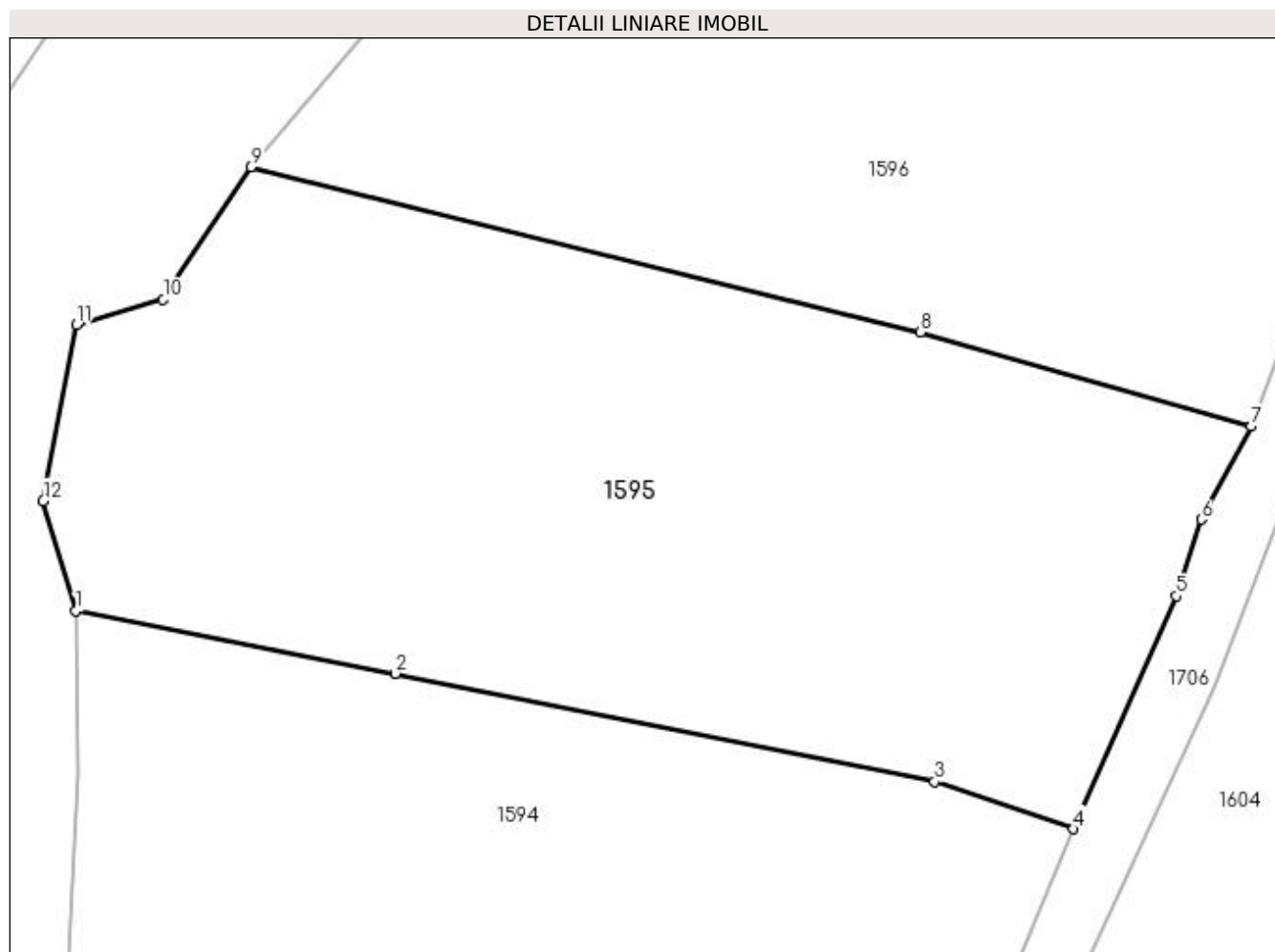
Inscrieri privind dezmembramintele dreptului de proprietate, drepturi reale de garanție și sarcini	Referințe
NU SUNT	

Anexa Nr. 1 La Partea I

Teren

Nr cadastral	Suprafața (mp)*	Observații / Referințe
	1.555	

* Suprafața este determinată în planul de proiecție Stereo 70.



Date referitoare la teren

Crt	Categorie folosință	Intra vilan	Suprafața (mp)	Tarla	Parcelă	Nr. topo	Observații / Referințe
1	faneata	NU	1.555	40	686	-	

Lungime Segmente

1) Valorile lungimilor segmentelor sunt obținute din proiecție în plan.

Punct început	X / Y	Punct sfârșit	X / Y	Lungime segment (** (m)
1	508.145,524 422.132,876	2	508.163,634 422.129,326	18.455
2	508.163,634 422.129,326	3	508.194,18 422.123,201	31.154
3	508.194,18 422.123,201	4	508.202,052 422.120,511	8.319
4	508.202,052 422.120,511	5	508.207,867 422.133,707	14.42
5	508.207,867 422.133,707	6	508.209,28 422.138,057	4.574

Punct început	X / Y	Punct sfârșit	X / Y	Lungime segment (** (m)
6	508.209,28 422.138,057	7	508.212,106 422.143,317	5.971
7	508.212,106 422.143,317	8	508.193,385 422.148,663	19.469
8	508.193,385 422.148,663	9	508.155,421 422.158,019	39.1
9	508.155,421 422.158,019	10	508.150,467 422.150,506	8.999
10	508.150,467 422.150,506	11	508.145,56 422.149,09	5.107
11	508.145,56 422.149,09	12	508.143,66 422.139,094	10.175
12	508.143,66 422.139,094	1	508.145,524 422.132,876	6.491

** Lungimile segmentelor sunt determinate în planul de proiecție Stereo 70 și sunt rotunjite la 1 milimetru.

*** Distanța dintre puncte este formată din segmente cumulate ce sunt mai mici decât valoarea 1 milimetru.

**DATE DESPRE IMOBILUL NR. 1596**

Oficiul de Cadastru și Publicitate Imobiliară ARGES
Biroul de Cadastru și Publicitate Imobiliară Campulung

A. Partea I. Descrierea imobilului

TEREN Extravilan

Adresa: Jud. Arges

Nr. Crt	Nr cadastral Nr. topografic	Suprafața* (mp)	Observații / Referințe
A1		1.900	Sector cadastral:22 Teren neimprejmuit;

B. Partea II. Proprietari și acte

Inscrieri privitoare la dreptul de proprietate și alte drepturi reale	Referințe
/	
Act Administrativ nr. 11928, din 03/06/1993 emis de CJPSDPAT ARGES;	
B1	A1
Intabulare, drept de PROPRIETATE, dobandit prin Reconstituire, cota actuala 1/1, cota initiala 1/1 1) BUGEAN ELISAVETA, lipsă CNP	

C. Partea III. SARCINI .

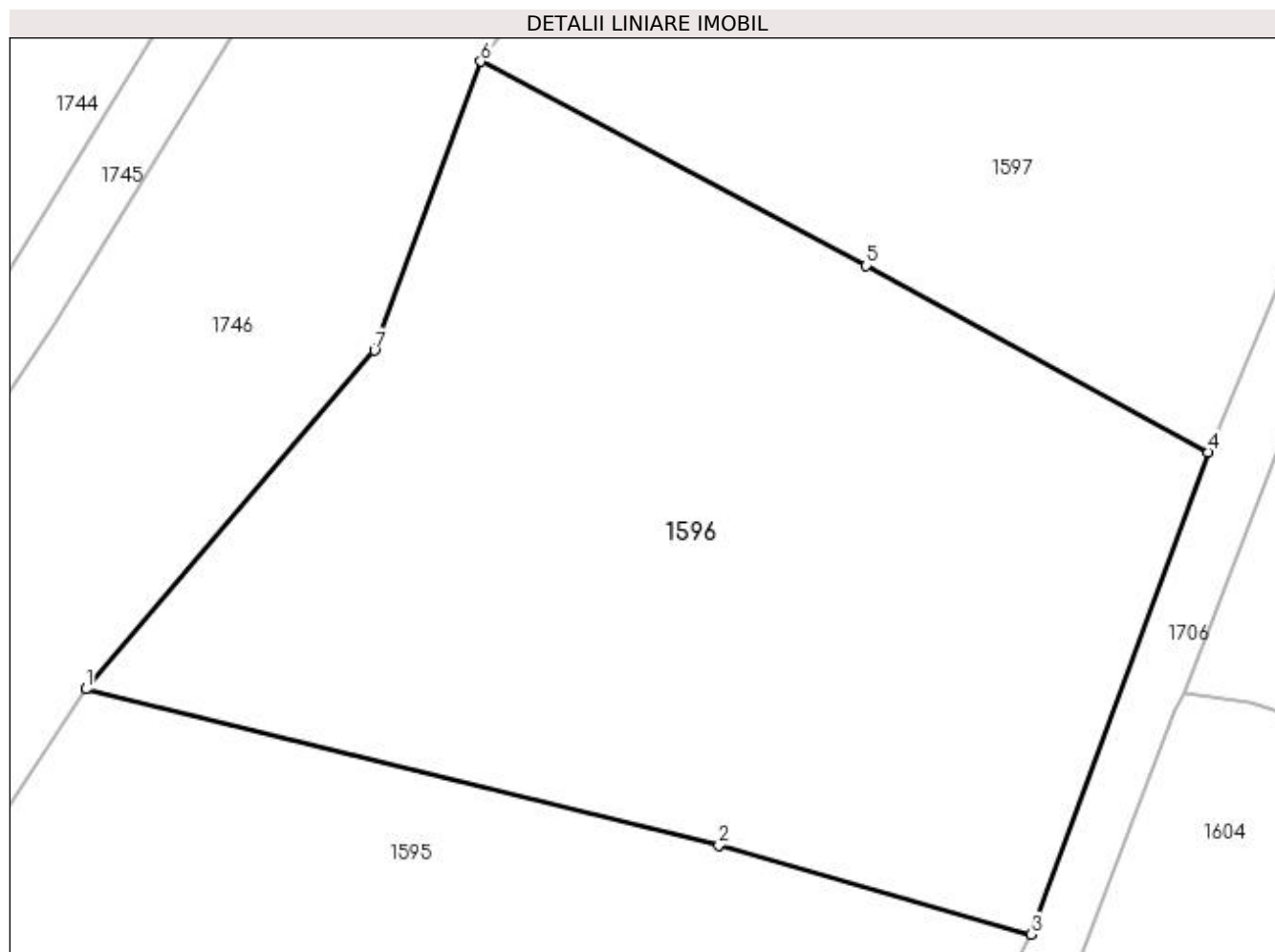
Inscrieri privind dezmembramintele dreptului de proprietate, drepturi reale de garanție și sarcini	Referințe
NU SUNT	

Anexa Nr. 1 La Partea I

Teren

Nr cadastral	Suprafața (mp)*	Observații / Referințe
	1.900	

* Suprafața este determinată în planul de proiecție Stereo 70.



Date referitoare la teren

Crt	Categorie folosință	Intra vilan	Suprafața (mp)	Tarla	Parcelă	Nr. topo	Observații / Referințe
1	faneata	NU	1.900	40	685,686	-	În act se regăsește T13 și P775

Lungime Segmente

1) Valorile lungimilor segmentelor sunt obținute din proiecție în plan.

Punct început	X / Y	Punct sfârșit	X / Y	Lungime segment (** (m)
1	508.155,421 422.158,019	2	508.193,385 422.148,663	39.1
2	508.193,385 422.148,663	3	508.212,106 422.143,317	19.469
3	508.212,106 422.143,317	4	508.222,744 422.172,229	30.807
4	508.222,744 422.172,229	5	508.202,222 422.183,405	23.368
5	508.202,222 422.183,405	6	508.179,101 422.195,639	26.158

Punct început	X / Y	Punct sfârșit	X / Y	Lungime segment (** (m)
6	508.179,101 422.195,639	7	508.172,727 422.178,323	18.452
7	508.172,727 422.178,323	1	508.155,421 422.158,019	26.679

** Lungimile segmentelor sunt determinate în planul de proiecție Stereo 70 și sunt rotunjite la 1 milimetru.

*** Distanța dintre puncte este formată din segmente cumulate ce sunt mai mici decât valoarea 1 milimetru.

**DATE DESPRE IMOBILUL NR. 1597**

Oficiul de Cadastru și Publicitate Imobiliară ARGES
Biroul de Cadastru și Publicitate Imobiliară Campulung

A. Partea I. Descrierea imobilului

TEREN Extravilan

Adresa: Jud. Arges

Nr. Crt	Nr cadastral Nr. topografic	Suprafața* (mp)	Observații / Referințe
A1		1.500	Sector cadastral:22 Teren neimprejmuit;

B. Partea II. Proprietari și acte

Inscrieri privitoare la dreptul de proprietate și alte drepturi reale	Referințe
/	
Act Administrativ nr. 59007, din 01/11/1994 emis de CJPSDPAT ARGES;	
B1	A1
Intabulare, drept de PROPRIETATE, dobândit prin Reconstituire, cota actuala 1/1, cota initiala 1/1 1) MARE ANDREI, lipsă CNP	

C. Partea III. SARCINI .

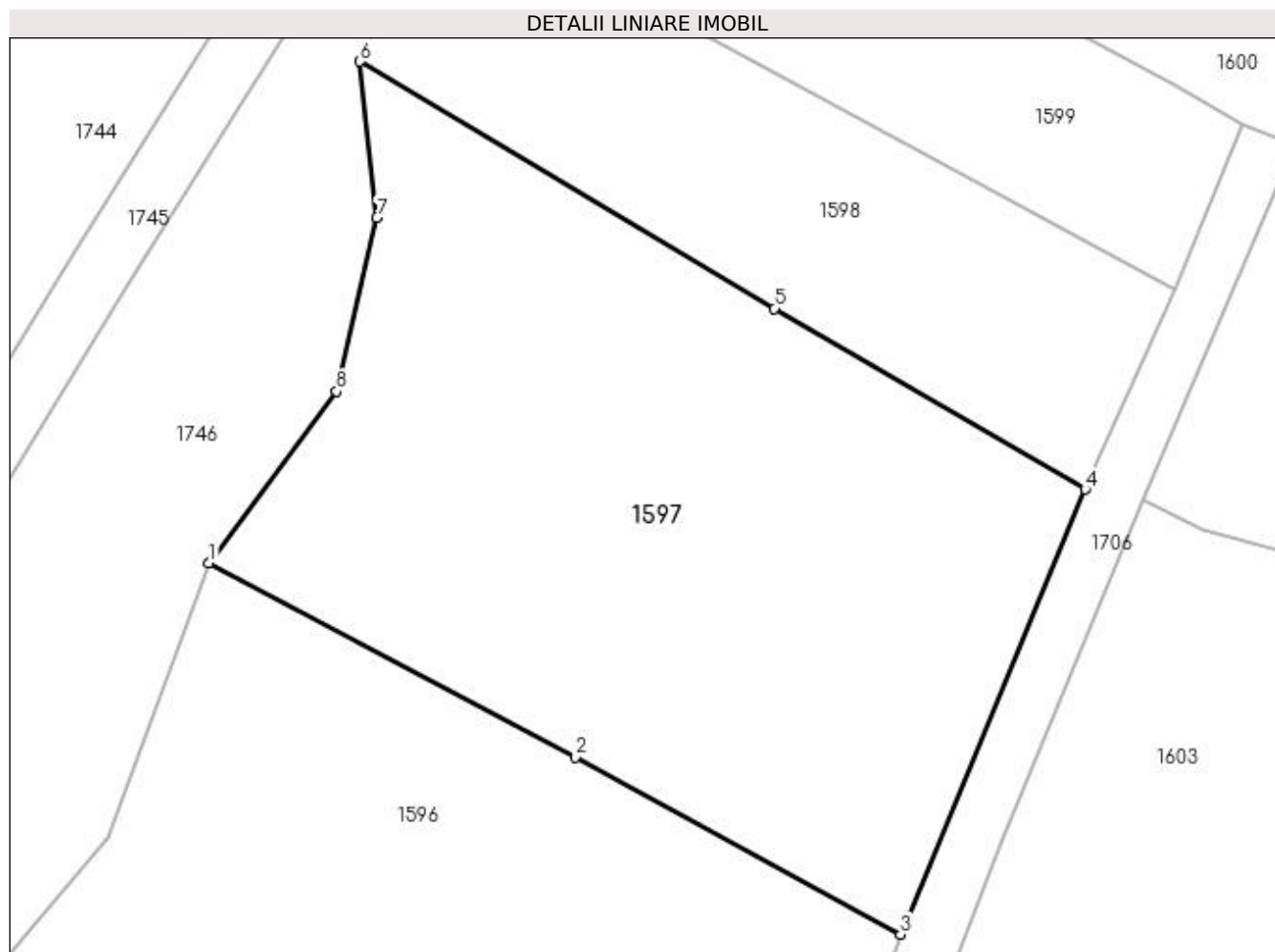
Inscrieri privind dezmembramentele dreptului de proprietate, drepturi reale de garanție și sarcini	Referințe
NU SUNT	

Anexa Nr. 1 La Partea I

Teren

Nr cadastral	Suprafața (mp)*	Observații / Referințe
	1.500	

* Suprafața este determinată în planul de proiecție Stereo 70.



Date referitoare la teren

Crt	Categorie folosință	Intra vilan	Suprafața (mp)	Tarla	Parcelă	Nr. topo	Observații / Referințe
1	faneata	NU	1.500	40	686	-	În act se regăsește T 13 și P734

Lungime Segmente

1) Valorile lungimilor segmentelor sunt obținute din proiecție în plan.

Punct început	X / Y	Punct sfârșit	X / Y	Lungime segment (** (m)
1	508.179,101 422.195,639	2	508.202,222 422.183,405	26.158
2	508.202,222 422.183,405	3	508.222,744 422.172,229	23.368
3	508.222,744 422.172,229	4	508.234,386 422.200,294	30.384
4	508.234,386 422.200,294	5	508.214,768 422.211,706	22.696
5	508.214,768 422.211,706	6	508.188,64 422.227,279	30.417

Punct început	X / Y	Punct sfârșit	X / Y	Lungime segment (** (m)
6	508.188,64 422.227,279	7	508.189,686 422.217,433	9.901
7	508.189,686 422.217,433	8	508.187,16 422.206,471	11.249
8	508.187,16 422.206,471	1	508.179,101 422.195,639	13.501

** Lungimile segmentelor sunt determinate în planul de proiecție Stereo 70 și sunt rotunjite la 1 milimetru.

*** Distanța dintre puncte este formată din segmente cumulate ce sunt mai mici decât valoarea 1 milimetru.

**DATE DESPRE IMOBILUL NR. 1598**

Oficiul de Cadastru și Publicitate Imobiliară ARGES
Biroul de Cadastru și Publicitate Imobiliară Campulung

A. Partea I. Descrierea imobilului

TEREN Extravilan

Adresa: Jud. Arges

Nr. Crt	Nr cadastral Nr. topografic	Suprafața* (mp)	Observații / Referințe
A1		700	Sector cadastral:22 Teren neimprejmuit;

B. Partea II. Proprietari și acte

Inscrieri privitoare la dreptul de proprietate și alte drepturi reale	Referințe
/	
Act Administrativ nr. 29343, din 17/11/1993 emis de CJPSDPAT ARGES;	
B1	A1
Intabulare, drept de PROPRIETATE, dobandit prin Constituire, cota actuala 1/1, cota initiala 1/1 1) MIHĂILĂ STELIAN, lipsă CNP	

C. Partea III. SARCINI .

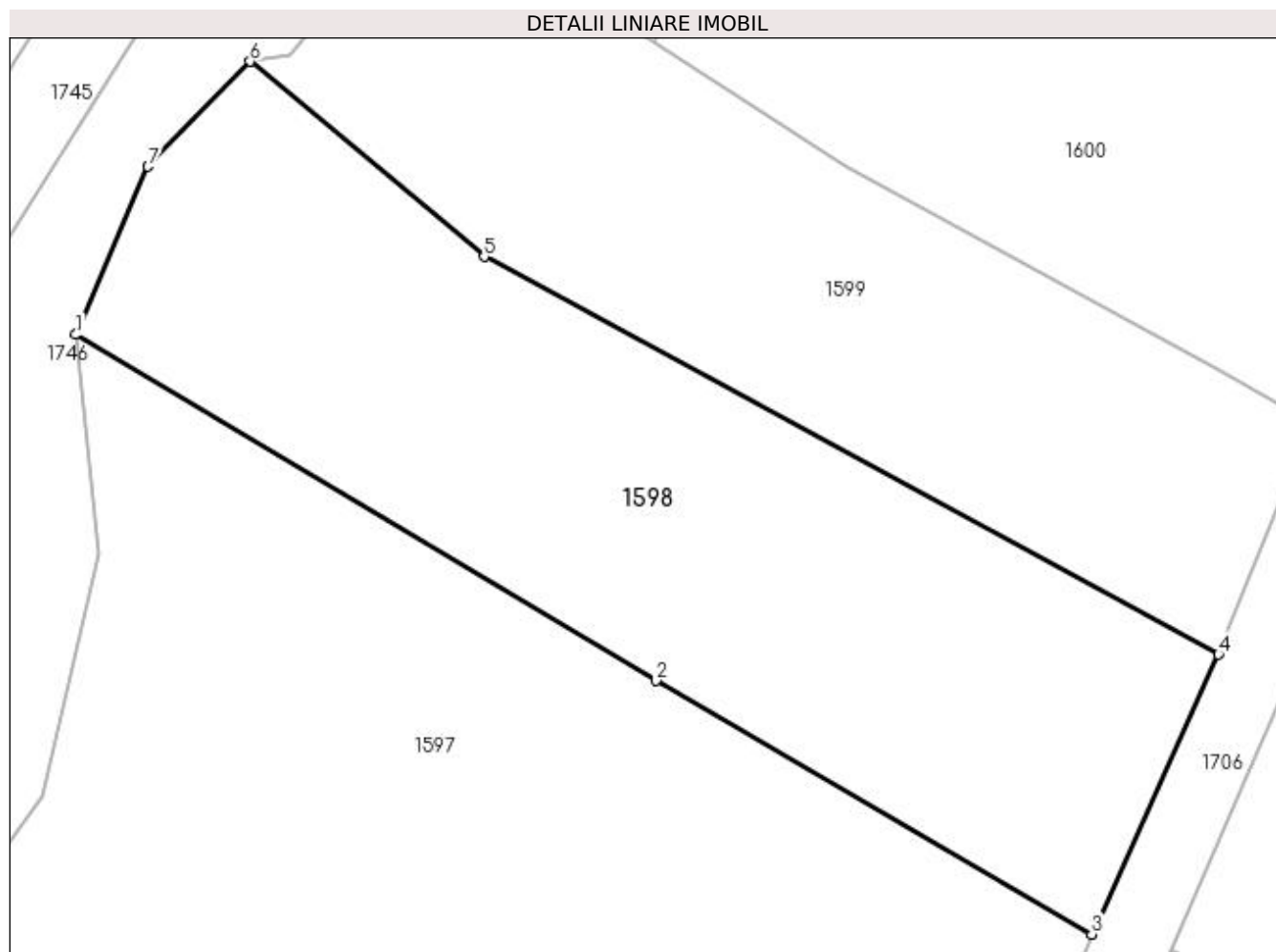
Inscrieri privind dezmembramintele dreptului de proprietate, drepturi reale de garanție și sarcini	Referințe
NU SUNT	

Anexa Nr. 1 La Partea I

Teren

Nr cadastral	Suprafața (mp)*	Observații / Referințe
	700	

* Suprafața este determinată în planul de proiecție Stereo 70.



Date referitoare la teren

Crt	Categorie folosință	Intra vilan	Suprafața (mp)	Tarla	Parcelă	Nr. topo	Observații / Referințe
1	faneata	NU	700	40	686	-	În act se regăsește T13 și P734

Lungime Segmente

1) Valorile lungimilor segmentelor sunt obținute din proiecție în plan.

Punct început	X / Y	Punct sfârșit	X / Y	Lungime segment (** (m)
1	508.188,64 422.227,279	2	508.214,768 422.211,706	30.417
2	508.214,768 422.211,706	3	508.234,386 422.200,294	22.696
3	508.234,386 422.200,294	4	508.240,097 422.212,886	13.827
4	508.240,097 422.212,886	5	508.207,032 422.230,788	37.6
5	508.207,032 422.230,788	6	508.196,496 422.239,571	13.717

Punct început	X / Y	Punct sfârșit	X / Y	Lungime segment (** (m)
6	508.196,496 422.239,571	7	508.191,902 422.234,846	6.59
7	508.191,902 422.234,846	1	508.188,64 422.227,279	8.24

** Lungimile segmentelor sunt determinate în planul de proiecție Stereo 70 și sunt rotunjite la 1 milimetru.

*** Distanța dintre puncte este formată din segmente cumulate ce sunt mai mici decât valoarea 1 milimetru.

**DATE DESPRE IMOBILUL NR. 1599**

Oficiul de Cadastru și Publicitate Imobiliară ARGES
Biroul de Cadastru și Publicitate Imobiliară Campulung

A. Partea I. Descrierea imobilului

TEREN Extravilan

Nr. cadastral vechi:590

Adresa: Jud. Arges

Nr. Crt	Nr cadastral Nr. topografic	Suprafața* (mp)	Observații / Referințe
A1	80455	556	Sector cadastral:22 Teren neimprejmuit;

B. Partea II. Proprietari și acte

Inscrieri privitoare la dreptul de proprietate și alte drepturi reale		Referințe
/		
Act Normativ nr. 7, din 13/03/1996 emis de PARLAMENT (art. 13 alin. 15);		
B1	Inscrierea provizorie, drept de PROPRIETATE, dobandit prin Lege, cota actuala 1/1, cota initiala 1/1 1) COMUNA VALEA MARE PRAVAT, CIF:5010196	A1

C. Partea III. SARCINI .

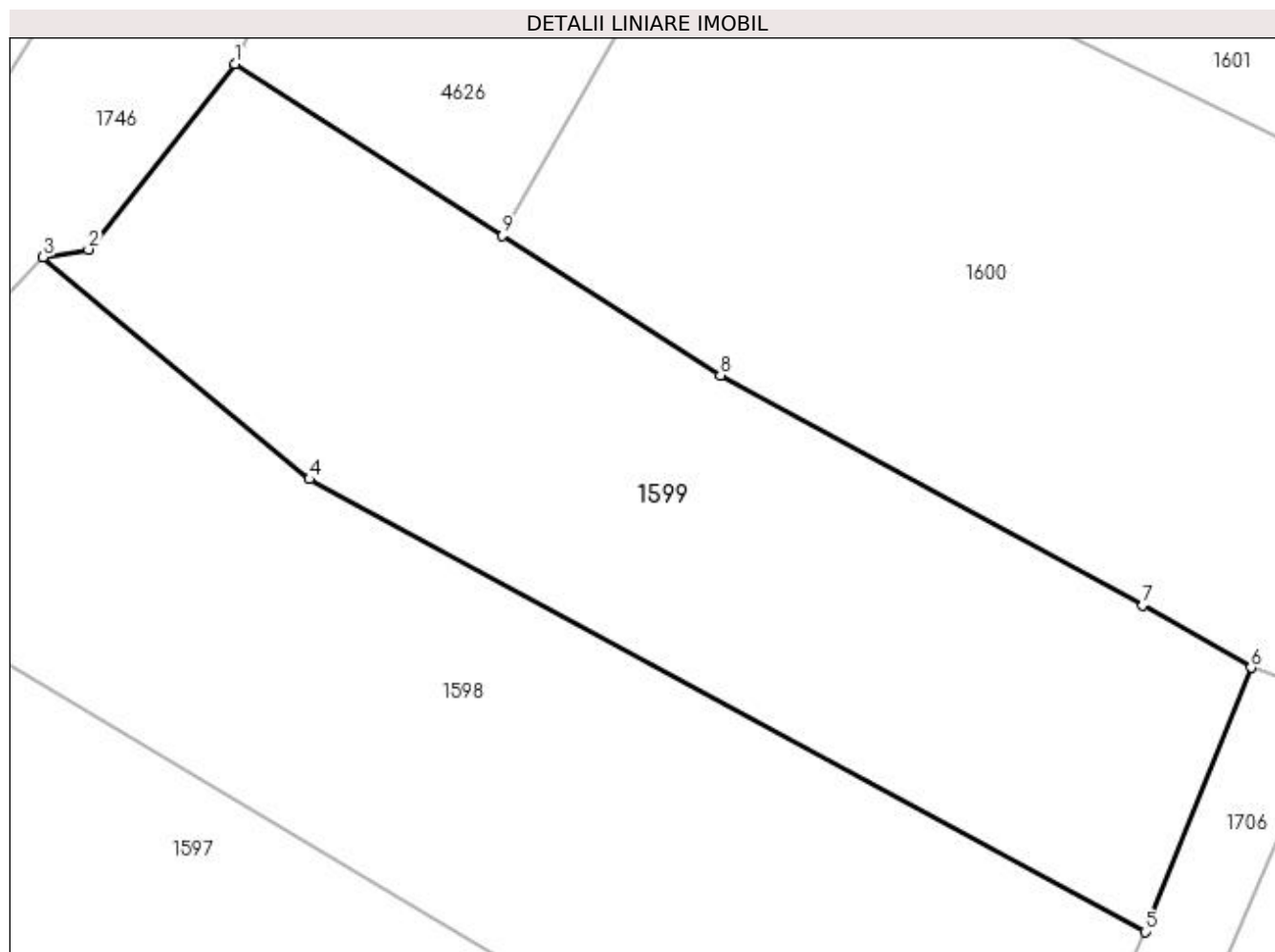
Inscrieri privind dezmembramintele dreptului de proprietate, drepturi reale de garanție și sarcini	Referințe
NU SUNT	

Anexa Nr. 1 La Partea I

Teren

Nr cadastral	Suprafața (mp)*	Observații / Referințe
80455	556	

* Suprafața este determinată în planul de proiecție Stereo 70.



Date referitoare la teren

Crt	Categorie folosință	Intra vilan	Suprafața (mp)	Tarla	Parcelă	Nr. topo	Observații / Referințe
1	faneata	NU	556	40	684,686	-	

Lungime Segmente

1) Valorile lungimilor segmentelor sunt obținute din proiecție în plan.

Punct început	X / Y	Punct sfârșit	X / Y	Lungime segment (** (m)
1	508.204,087 422.247,199	2	508.198,292 422.239,871	9.342
2	508.198,292 422.239,871	3	508.196,496 422.239,571	1.821
3	508.196,496 422.239,571	4	508.207,032 422.230,788	13.717
4	508.207,032 422.230,788	5	508.240,097 422.212,886	37.6
5	508.240,097 422.212,886	6	508.244,297 422.223,335	11.262

Punct început	X / Y	Punct sfârșit	X / Y	Lungime segment (** (m)
6	508.244,297 422.223,335	7	508.240,015 422.225,788	4.935
7	508.240,015 422.225,788	8	508.223,302 422.234,893	19.032
8	508.223,302 422.234,893	9	508.214,663 422.240,426	10.259
9	508.214,663 422.240,426	1	508.204,087 422.247,199	12.559

** Lungimile segmentelor sunt determinate în planul de proiecție Stereo 70 și sunt rotunjite la 1 milimetru.

*** Distanța dintre puncte este formată din segmente cumulate ce sunt mai mici decât valoarea 1 milimetru.

**DATE DESPRE IMOBILUL NR. 1600**

Oficiul de Cadastru și Publicitate Imobiliară ARGES
Biroul de Cadastru și Publicitate Imobiliară Campulung

A. Partea I. Descrierea imobilului

TEREN Extravilan

Adresa: Jud. Arges

Nr. Crt	Nr cadastral Nr. topografic	Suprafața* (mp)	Observații / Referințe
A1	81069	680	Sector cadastral:22 Teren neimprejmuit; Punct La Motoci

B. Partea II. Proprietari și acte

Inscrieri privitoare la dreptul de proprietate și alte drepturi reale		Referințe
5159 / 30/04/2014		
Act Administrativ nr. 72537, din 07/07/1995 emis de Comisia Judeteana Arges (act administrativ nr. 1095/19-03-2014 emis de Primaria Valea Mare Pravat; act administrativ nr. 1096/01-04-2014 emis de Primaria Valea Mare Pravat;);		
B1	Intabulare, drept de PROPRIETATE, dobandit prin Lege, cota actuala 1/1, cota initiala 1/1 1) GEORGESCU GHEORGHE	A1

C. Partea III. SARCINI .

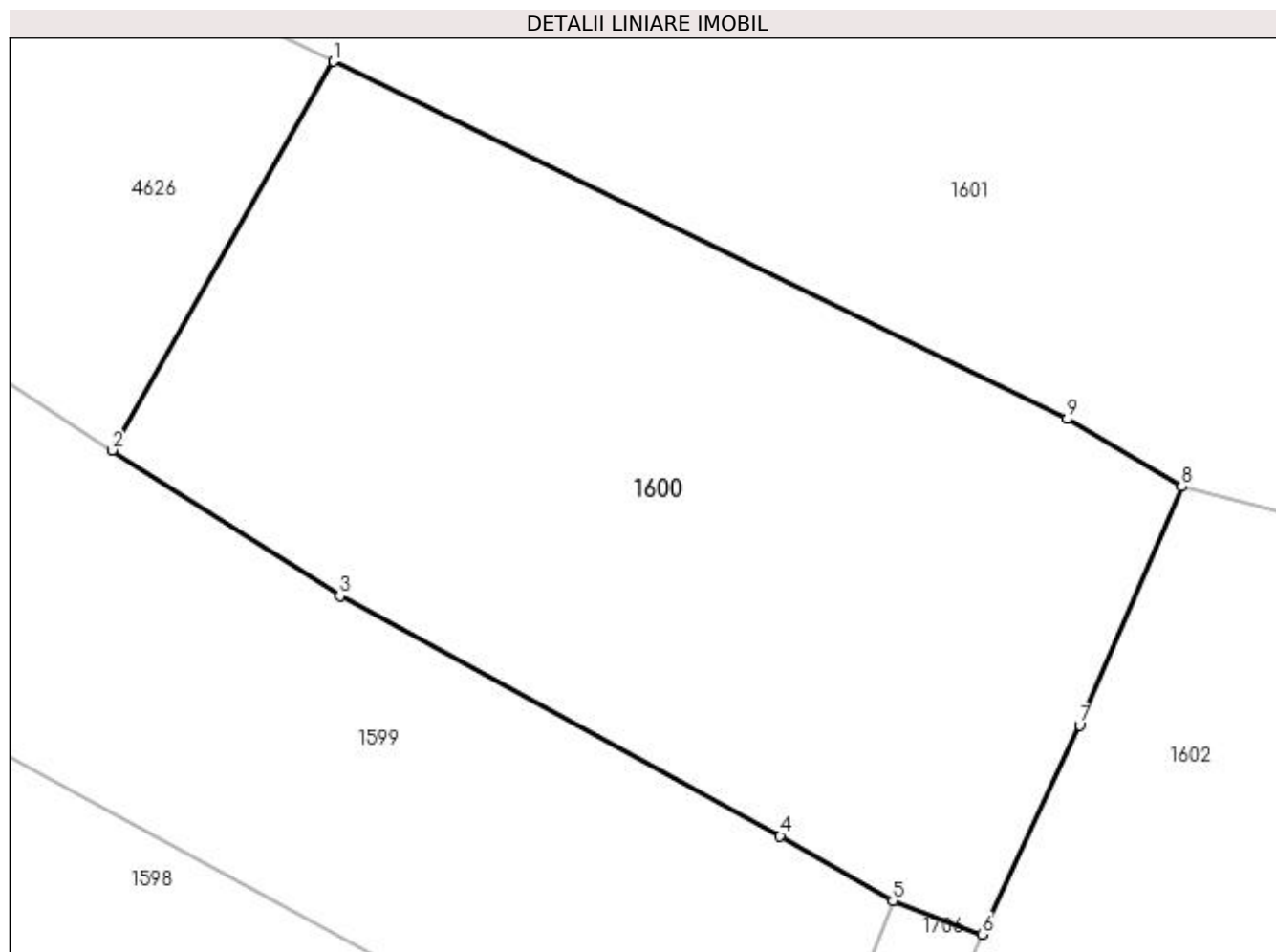
Inscrieri privind dezmembramintele dreptului de proprietate, drepturi reale de garanție și sarcini	Referințe
NU SUNT	

Anexa Nr. 1 La Partea I

Teren

Nr cadastral	Suprafața (mp)*	Observații / Referințe
81069	680	Punct La Motoci

* Suprafața este determinată în planul de proiecție Stereo 70.



Date referitoare la teren

Crt	Categorie folosință	Intravilan	Suprafața (mp)	Tarla	Parcelă	Nr. topo	Observații / Referințe
1	faneata	NU	680	40	686	-	În act se regăsește T39

Lungime Segmente

1) Valorile lungimilor segmentelor sunt obținute din proiecție în plan.

Punct început	X / Y	Punct sfârșit	X / Y	Lungime segment (** (m)
1	508.223,059 422.255,177	2	508.214,663 422.240,426	16.973
2	508.214,663 422.240,426	3	508.223,302 422.234,893	10.259
3	508.223,302 422.234,893	4	508.240,015 422.225,788	19.032
4	508.240,015 422.225,788	5	508.244,297 422.223,335	4.935
5	508.244,297 422.223,335	6	508.247,674 422.222,058	3.61

Punct început	X / Y	Punct sfârșit	X / Y	Lungime segment (** (m)
6	508.247,674 422.222,058	7	508.251,383 422.230,001	8.766
7	508.251,383 422.230,001	8	508.255,268 422.239,045	9.843
8	508.255,268 422.239,045	9	508.250,923 422.241,609	5.045
9	508.250,923 422.241,609	1	508.223,059 422.255,177	30.992

** Lungimile segmentelor sunt determinate în planul de proiecție Stereo 70 și sunt rotunjite la 1 milimetru.

*** Distanța dintre puncte este formată din segmente cumulate ce sunt mai mici decât valoarea 1 milimetru.

**DATE DESPRE IMOBILUL NR. 1601**

Oficiul de Cadastru și Publicitate Imobiliară ARGES
Biroul de Cadastru și Publicitate Imobiliară Campulung

A. Partea I. Descrierea imobilului

TEREN Extravilan

Adresa: Jud. Arges

Nr. Crt	Nr cadastral Nr. topografic	Suprafața* (mp)	Observații / Referințe
A1		1.999	Sector cadastral:22 Teren neimprejmuit;

B. Partea II. Proprietari și acte

Inscrieri privitoare la dreptul de proprietate și alte drepturi reale		Referințe
/		
Act Normativ nr. 7, din 13/03/1996 emis de PARLAMENT (art. 13 alin. 15);		
B1	Inscrierea provizorie, drept de PROPRIETATE, dobandit prin Lege, cota actuala 1/1, cota initiala 1/1 1) COMUNA VALEA MARE PRAVAT, CIF:5010196	A1

C. Partea III. SARCINI .

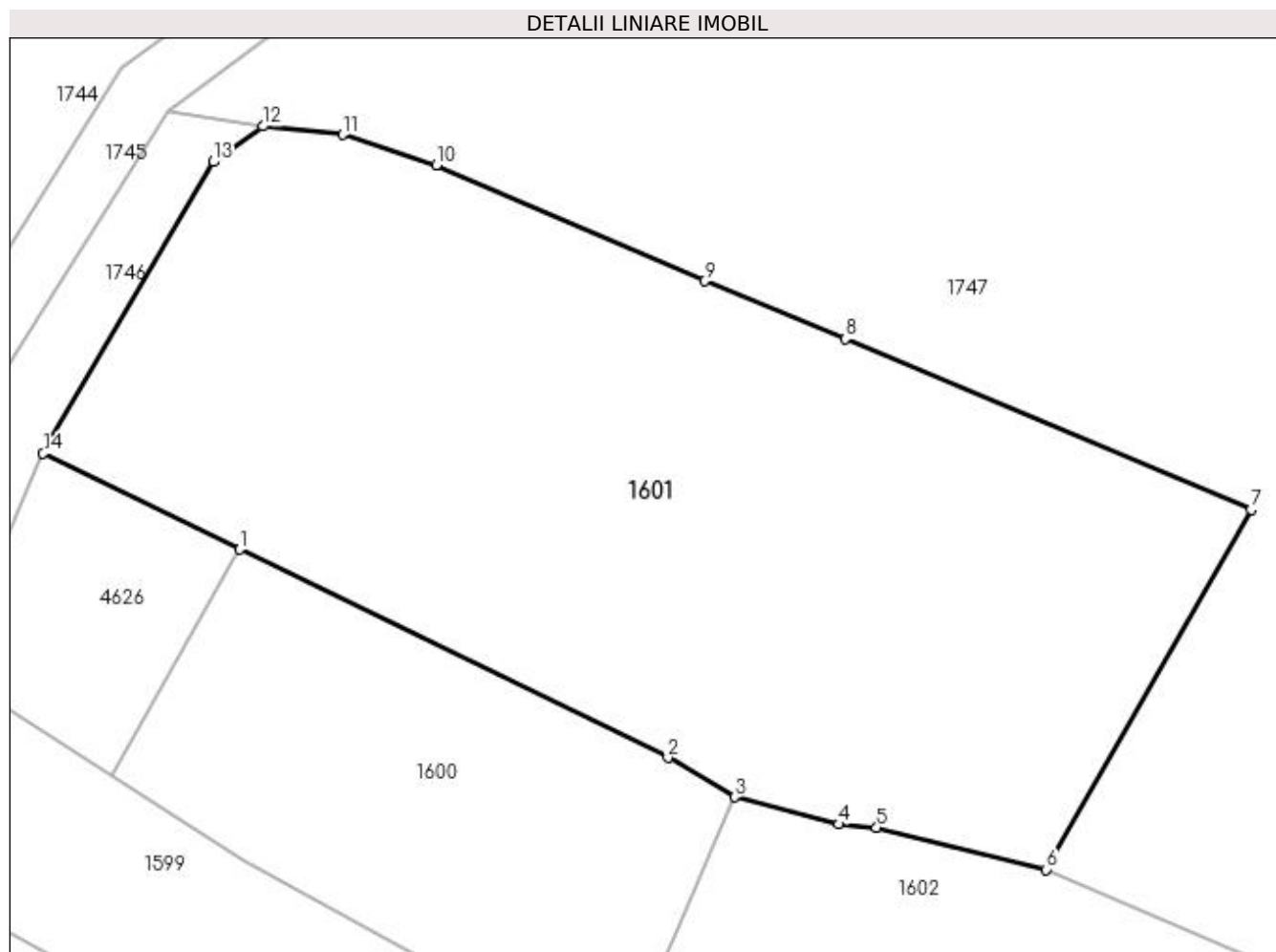
Inscrieri privind dezmembramintele dreptului de proprietate, drepturi reale de garanție și sarcini	Referințe
NU SUNT	

Anexa Nr. 1 La Partea I

Teren

Nr cadastral	Suprafața (mp)*	Observații / Referințe
	1.999	

* Suprafața este determinată în planul de proiecție Stereo 70.



Date referitoare la teren

Crt	Categorie folosință	Intra vilan	Suprafața (mp)	Tarla	Parcelă	Nr. topo	Observații / Referințe
1	faneata	NU	1.999	40	684	-	

Lungime Segmente

1) Valorile lungimilor segmentelor sunt obținute din proiecție în plan.

Punct început	X / Y	Punct sfârșit	X / Y	Lungime segment (** (m)
1	508.223,059 422.255,177	2	508.250,923 422.241,609	30.992
2	508.250,923 422.241,609	3	508.255,268 422.239,045	5.045
3	508.255,268 422.239,045	4	508.262,063 422.237,287	7.019
4	508.262,063 422.237,287	5	508.264,52 422.237,048	2.469
5	508.264,52 422.237,048	6	508.275,578 422.234,327	11.388

Punct început	X / Y	Punct sfârșit	X / Y	Lungime segment (** (m)
6	508.275,578 422.234,327	7	508.288,904 422.257,769	26.965
7	508.288,904 422.257,769	8	508.262,459 422.268,868	28.68
8	508.262,459 422.268,868	9	508.253,309 422.272,635	9.895
9	508.253,309 422.272,635	10	508.235,839 422.280,19	19.034
10	508.235,839 422.280,19	11	508.229,749 422.282,159	6.4
11	508.229,749 422.282,159	12	508.224,548 422.282,715	5.231
12	508.224,548 422.282,715	13	508.221,315 422.280,402	3.975
13	508.221,315 422.280,402	14	508.210,239 422.261,42	21.977
14	508.210,239 422.261,42	1	508.223,059 422.255,177	14.259

** Lungimile segmentelor sunt determinate în planul de proiecție Stereo 70 și sunt rotunjite la 1 milimetru.

*** Distanța dintre puncte este formată din segmente cumulate ce sunt mai mici decât valoarea 1 milimetru.

**DATE DESPRE IMOBILUL NR. 1602**

Oficiul de Cadastru și Publicitate Imobiliară ARGES
Biroul de Cadastru și Publicitate Imobiliară Campulung

A. Partea I. Descrierea imobilului

TEREN Extravilan

Adresa: Jud. Arges, punct"La Georgescu"

Nr. Crt	Nr cadastral Nr. topografic	Suprafața* (mp)	Observații / Referințe
A1	80059	1.968	Sector cadastral:22 Teren neimprejmuit;

B. Partea II. Proprietari și acte

Inscrieri privitoare la dreptul de proprietate și alte drepturi reale	Referințe
8176 / 13/04/2022	
Act Notarial nr. 42/2022, din 06/04/2022 emis de Ionescu Iulia;	
B4	A1
Intabulare, drept de PROPRIETATE-bun propriu, dobandit prin Succesiune, cota actuala 1/1, cota initiala 1/1 1) BOMBOSI DUMITRU	

C. Partea III. SARCINI .

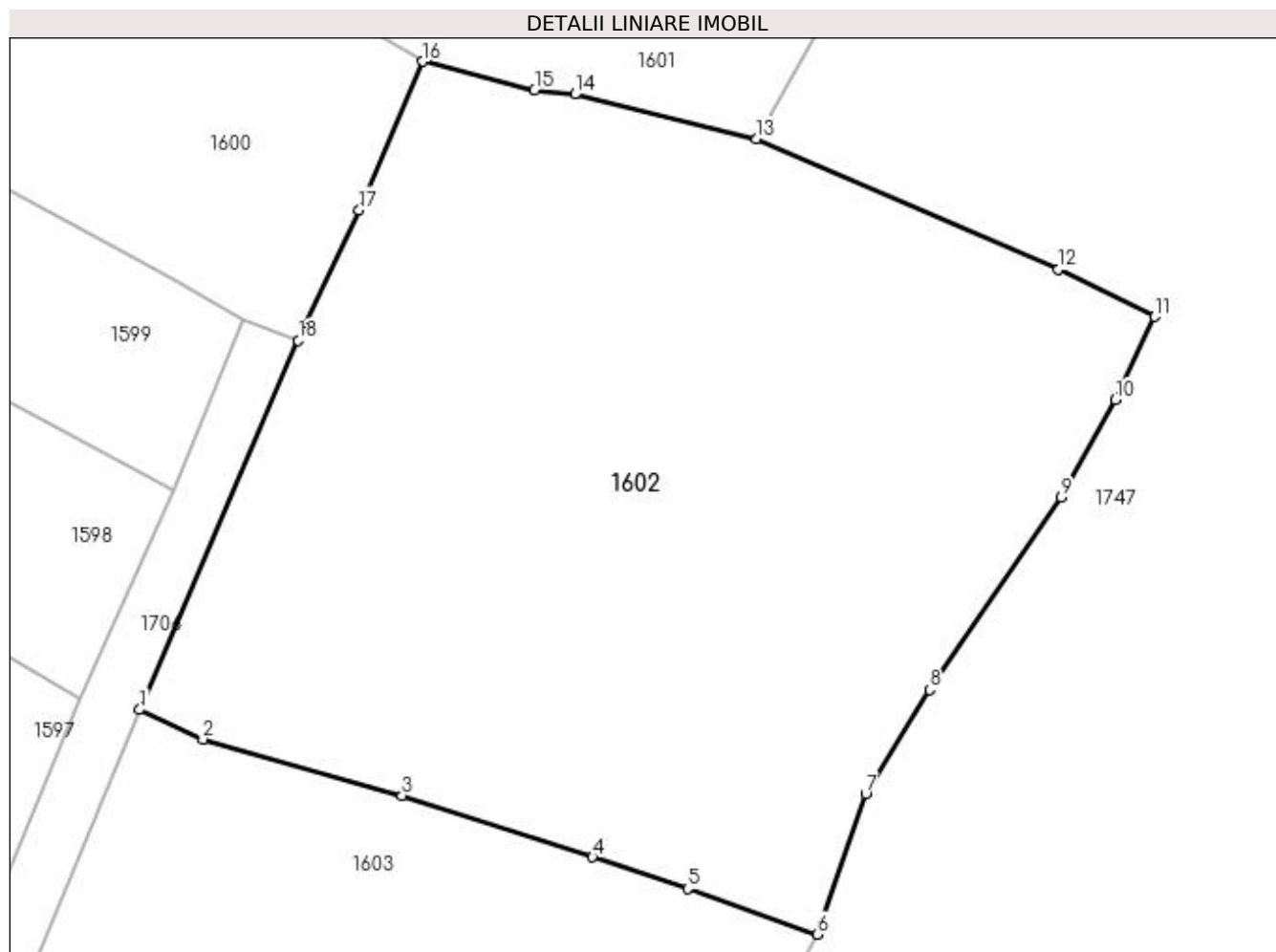
Inscrieri privind dezmembramintele dreptului de proprietate, drepturi reale de garanție și sarcini	Referințe
NU SUNT	

Anexa Nr. 1 La Partea I

Teren

Nr cadastral	Suprafața (mp)*	Observații / Referințe
80059	1.968	

* Suprafața este determinată în planul de proiecție Stereo 70.



Date referitoare la teren

Crt	Categorie folosință	Intra vilan	Suprafața (mp)	Tarla	Parcelă	Nr. topo	Observații / Referințe
1	faneata	NU	1.968	40	686	-	În act se regăsește T39

Lungime Segmente

1) Valorile lungimilor segmentelor sunt obținute din proiecție în plan.

Punct început	X / Y	Punct sfârșit	X / Y	Lungime segment (** (m)
1	508.238,004 422.199,582	2	508.241,873 422.197,792	4.263
2	508.241,873 422.197,792	3	508.253,987 422.194,369	12.588
3	508.253,987 422.194,369	4	508.265,591 422.190,621	12.194
4	508.265,591 422.190,621	5	508.271,388 422.188,689	6.11
5	508.271,388 422.188,689	6	508.279,289 422.185,918	8.373

Punct început	X / Y	Punct sfârșit	X / Y	Lungime segment (** (m)
6	508.279,289 422.185,918	7	508.282,225 422.194,485	9.056
7	508.282,225 422.194,485	8	508.286,102 422.200,814	7.422
8	508.286,102 422.200,814	9	508.294,134 422.212,529	14.204
9	508.294,134 422.212,529	10	508.297,436 422.218,455	6.784
10	508.297,436 422.218,455	11	508.299,827 422.223,505	5.587
11	508.299,827 422.223,505	12	508.293,97 422.226,406	6.536
12	508.293,97 422.226,406	13	508.275,578 422.234,327	20.025
13	508.275,578 422.234,327	14	508.264,52 422.237,048	11.388
14	508.264,52 422.237,048	15	508.262,063 422.237,287	2.469
15	508.262,063 422.237,287	16	508.255,268 422.239,045	7.019
16	508.255,268 422.239,045	17	508.251,383 422.230,001	9.843
17	508.251,383 422.230,001	18	508.247,674 422.222,058	8.766
18	508.247,674 422.222,058	1	508.238,004 422.199,582	24.468

** Lungimile segmentelor sunt determinate în planul de proiecție Stereo 70 și sunt rotunjite la 1 milimetru.

*** Distanța dintre puncte este formată din segmente cumulate ce sunt mai mici decât valoarea 1 milimetru.

**DATE DESPRE IMOBILUL NR. 1603**

Oficiul de Cadastru și Publicitate Imobiliară ARGES
Biroul de Cadastru și Publicitate Imobiliară Campulung

A. Partea I. Descrierea imobilului

TEREN Extravilan

Adresa: Jud. Arges

Nr. Crt	Nr cadastral Nr. topografic	Suprafața* (mp)	Observații / Referințe
A1		1.760	Sector cadastral:22 Teren neimprejmuit;

B. Partea II. Proprietari și acte

Inscrieri privitoare la dreptul de proprietate și alte drepturi reale	Referințe
/	
Act Notarial nr. 18, din 02/02/2007 emis de NP IONESCU CORNELIA (Titlu de proprietate nr.19080/06.09.1993 emis de CJPSDPAT ARGES);	
B1	A1
Intabulare, drept de PROPRIETATE bun propriu , dobandit prin Succesiune, cota actuala 1/1, cota initiala 1/1 1) OLTEANU CORNELIU, lipsă CNP	

C. Partea III. SARCINI .

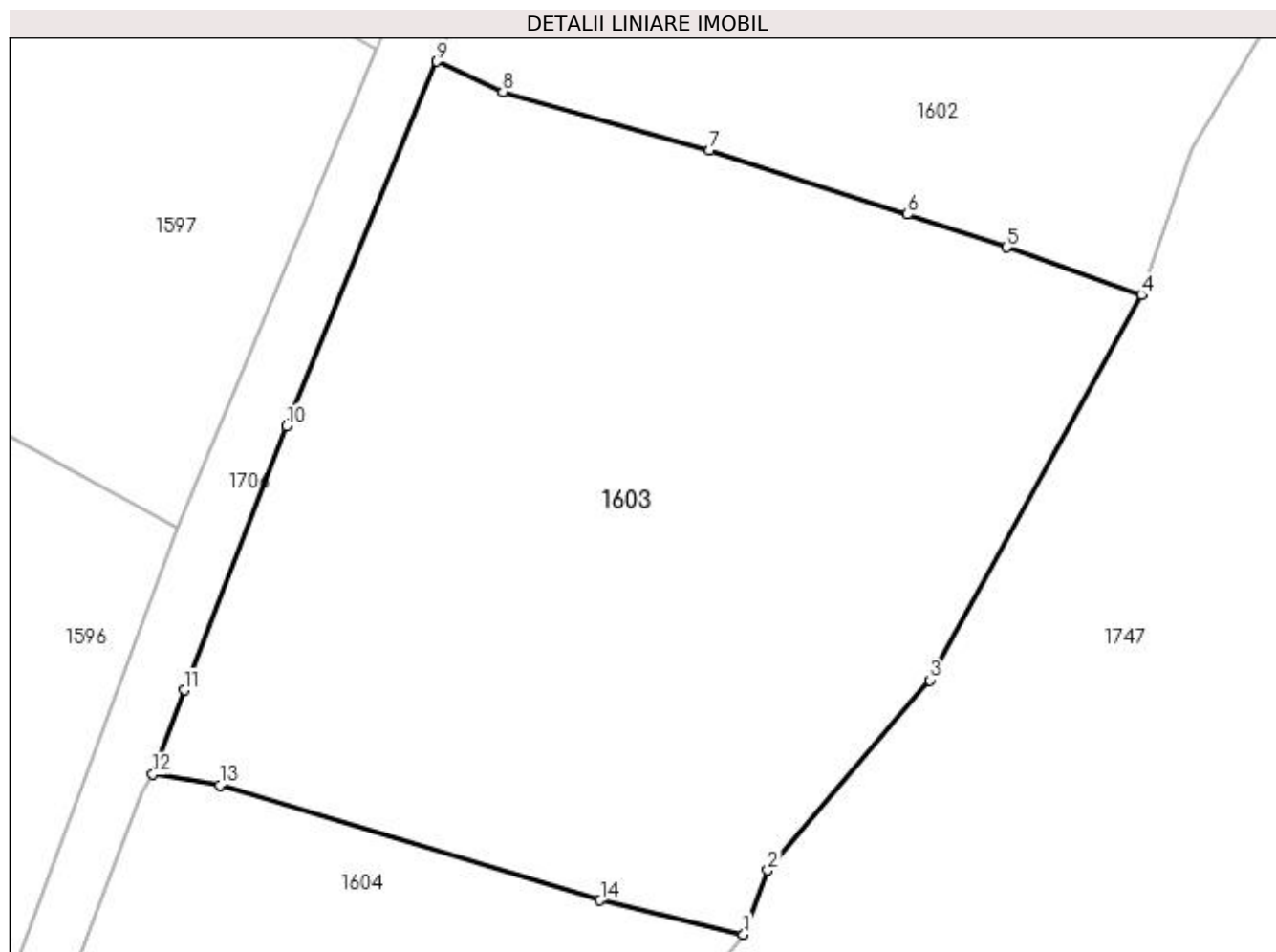
Inscrieri privind dezmembramintele dreptului de proprietate, drepturi reale de garanție și sarcini	Referințe
NU SUNT	

Anexa Nr. 1 La Partea I

Teren

Nr cadastral	Suprafața (mp)*	Observații / Referințe
	1.760	

* Suprafața este determinată în planul de proiecție Stereo 70.



Date referitoare la teren

Crt	Categorie folosință	Intra vilan	Suprafața (mp)	Tarla	Parcelă	Nr. topo	Observații / Referințe
1	faneata	NU	1.760	40	686	-	

Lungime Segmente

1) Valorile lungimilor segmentelor sunt obținute din proiecție în plan.

Punct început	X / Y	Punct sfârșit	X / Y	Lungime segment (** (m)
1	508.255,965 422.148,437	2	508.257,403 422.152,187	4.016
2	508.257,403 422.152,187	3	508.266,909 422.163,334	14.65
3	508.266,909 422.163,334	4	508.279,289 422.185,918	25.755
4	508.279,289 422.185,918	5	508.271,388 422.188,689	8.373
5	508.271,388 422.188,689	6	508.265,591 422.190,621	6.11

Punct început	X / Y	Punct sfârșit	X / Y	Lungime segment (** (m)
6	508.265,591 422.190,621	7	508.253,987 422.194,369	12.194
7	508.253,987 422.194,369	8	508.241,873 422.197,792	12.588
8	508.241,873 422.197,792	9	508.238,004 422.199,582	4.263
9	508.238,004 422.199,582	10	508.229,188 422.178,242	23.089
10	508.229,188 422.178,242	11	508.223,206 422.162,75	16.607
11	508.223,206 422.162,75	12	508.221,355 422.157,816	5.27
12	508.221,355 422.157,816	13	508.225,293 422.157,182	3.989
13	508.225,293 422.157,182	14	508.247,571 422.150,432	23.278
14	508.247,571 422.150,432	1	508.255,965 422.148,437	8.628

** Lungimile segmentelor sunt determinate în planul de proiecție Stereo 70 și sunt rotunjite la 1 milimetru.

*** Distanța dintre puncte este formată din segmente cumulate ce sunt mai mici decât valoarea 1 milimetru.

**DATE DESPRE IMOBILUL NR. 1604**

Oficiul de Cadastru și Publicitate Imobiliară ARGES
Biroul de Cadastru și Publicitate Imobiliară Campulung

A. Partea I. Descrierea imobilului

TEREN Necunoscut

Adresa: Loc. Valea Mare Pravăț, Nr. 91, Jud. Arges, Punct "Acasa"

Nr. Crt	Nr cadastral Nr. topografic	Suprafața* (mp)	Observații / Referințe
A1	82279	3.802	Sector cadastral:22 Teren neimprijmit;

Construcții

Crt	Nr cadastral Nr. topografic	Adresa	Observații / Referințe
A1.1	82279-C1	Loc. Valea Mare Pravăț, Nr. 91, Jud. Arges, Punct "Acasa"	Nr. niveluri:1; S. construita la sol:39 mp; S. construita desfasurata:39 mp; din lemn; din 1967
A1.2	82279-C2	Loc. Valea Mare Pravăț, Nr. 91, Jud. Arges, Punct "Acasa"	Nr. niveluri:1; S. construita la sol:99 mp; S. construita desfasurata:99 mp; din caramida; din 1981
A1.3	82279-C3	Loc. Valea Mare Pravăț, Nr. 91, Jud. Arges, Punct "Acasa"	Nr. niveluri:1; S. construita la sol:24 mp; S. construita desfasurata:24 mp; grajd ; din lemn; din 1967
A1.4		Loc. Valea Mare Pravăț, Nr. 91, Jud. Arges, Punct "Acasa"	Nr. niveluri:1; S. construita la sol:27 mp; S. construita desfasurata:27 mp; din caramida; din 1981

B. Partea II. Proprietari și acte

Inscrieri privitoare la dreptul de proprietate și alte drepturi reale	Referințe	
12816 / 22/07/2020		
Act Notarial nr. 81, din 24/06/2015 emis de Birou Individual Notarial Ionescu Cornelia (act administrativ nr 3276 din 15.07.2020, emis de Comuna Valea Mare Pravăț;act administrativ nr 3280 din 15.07.2020, emis de Comuna Valea Mare Pravăț;act notarial nr 80 din 24.06.2015, emis de Birou Individual Notarial Ionescu Cornelia);		
B1	Intabulare, drept de PROPRIETATE-bun propriu, dobandit prin Succesiune, cota actuala 1/1, cota initiala 1/1 1) MOȚOC ION	A1, A1.1, A1.2, A1.3
/		
Act Normativ nr. 7, din 13/03/1996 emis de PARLAMENT (art. 12 alin. 16);		
B2	Intabulare, drept de PROPRIETATE, dobandit prin Construire, cota actuala 1/1, cota initiala 1/1 1) MOȚOC ION	A1.4

C. Partea III. SARCINI .

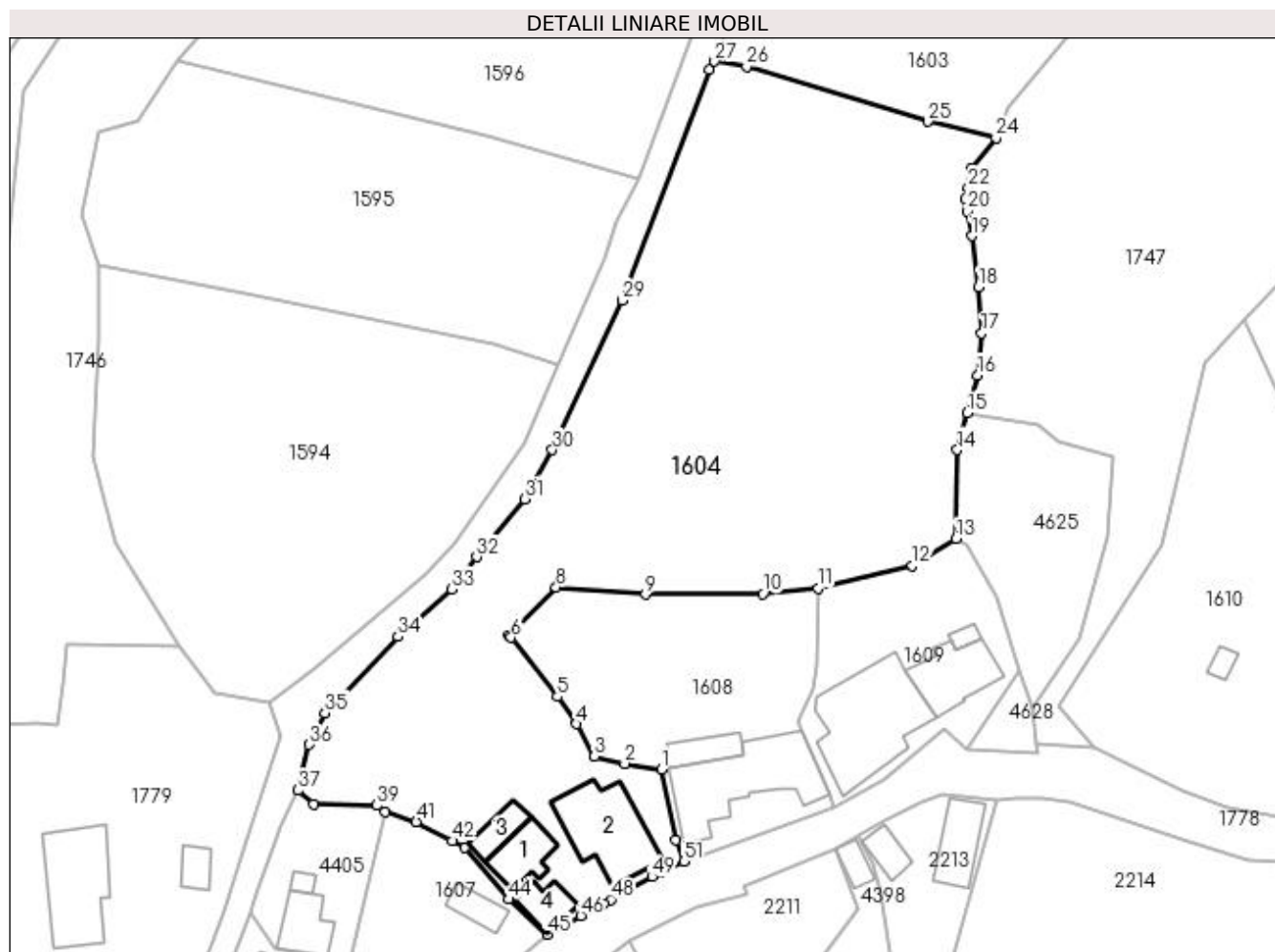
Inscrieri privind dezmembramintele dreptului de proprietate, drepturi reale de garanție și sarcini	Referințe
NU SUNT	

Anexa Nr. 1 La Partea I

Teren

Nr cadastral	Suprafața (mp)*	Observații / Referințe
82279	3.802	

* Suprafața este determinată în planul de proiecție Stereo 70.



Date referitoare la teren

Crt	Categorie folosință	Intravilan	Suprafața (mp)	Tarla	Parcelă	Nr. topo	Observații / Referințe
1	curți constructii	DA	373	13	782,784,787	-	
2	faneata	DA	1.069	13	785	-	
3	faneata	NU	1.300	40	686	-	
4	arabil	NU	1.060	40	686	-	

Date referitoare la construcții

Crt	Număr	Destinație construcție	Supraf. (mp)	Situație juridică	Observații / Referințe
A1.1	82279-C1	construcții de locuințe	39	Cu acte	Nr. niveluri:1; S. construita la sol:39 mp; S. construita desfasurata:39 mp; din lemn; din 1967
A1.2	82279-C2	construcții de locuințe	99	Cu acte	Nr. niveluri:1; S. construita la sol:99 mp; S. construita desfasurata:99 mp; din caramida; din 1981
A1.3	82279-C3	construcții anexa	24	Cu acte	Nr. niveluri:1; S. construita la sol:24 mp; S. construita desfasurata:24 mp; grajd ; din lemn; din 1967
A1.4		construcții anexa	27	Cu acte	Nr. niveluri:1; S. construita la sol:27 mp; S. construita desfasurata:27 mp; din caramida; din 1981

Lungime Segmente

1) Valorile lungimilor segmentelor sunt obținute din proiecție în plan.

Punct început	X / Y	Punct sfârșit	X / Y	Lungime segment	Punct început	X / Y	Punct sfârșit	X / Y	Lungime segment	Punct început	X / Y	Punct sfârșit	X / Y	Lungime segment
1	508.214,845 422.070,868	2	508.210,325 422.071,542	4.57	2	508.210,325 422.071,542	3	508.206,568 422.072,435	3.862	3	508.206,568 422.072,435	4	508.204,415 422.076,44	4.547
4	508.204,415 422.076,44	5	508.202,035 422.079,769	4.092	5	508.202,035 422.079,769	6	508.196,347 422.087,034	9.227	6	508.196,347 422.087,034	7	508.196,04 422.087,324	0.422
7	508.196,04 422.087,324	8	508.201,879 422.093,22	8.298	8	508.201,879 422.093,22	9	508.212,871 422.092,319	11.029	9	508.212,871 422.092,319	10	508.227,273 422.092,407	14.402
10	508.227,273 422.092,407	11	508.234,068 422.093,088	6.829	11	508.234,068 422.093,088	12	508.245,677 422.095,878	11.94	12	508.245,677 422.095,878	13	508.251,055 422.099,174	6.308
13	508.251,055 422.099,174	14	508.251,201 422.110,078	10.905	14	508.251,201 422.110,078	15	508.252,452 422.114,663	4.753	15	508.252,452 422.114,663	16	508.253,703 422.119,249	4.754
16	508.253,703 422.119,249	17	508.254,208 422.124,426	5.202	17	508.254,208 422.124,426	18	508.253,785 422.130,12	5.71	18	508.253,785 422.130,12	19	508.252,973 422.136,384	6.316
19	508.252,973 422.136,384	20	508.252,37 422.139,426	3.101	20	508.252,37 422.139,426	21	508.252,179 422.140,88	1.466	21	508.252,179 422.140,88	22	508.252,538 422.142,309	1.473
22	508.252,538 422.142,309	23	508.252,84 422.144,565	2.276	23	508.252,84 422.144,565	24	508.255,965 422.148,437	4.976	24	508.255,965 422.148,437	25	508.247,571 422.150,432	8.628
25	508.247,571 422.150,432	26	508.225,293 422.157,182	23.278	26	508.225,293 422.157,182	27	508.221,355 422.157,816	3.989	27	508.221,355 422.157,816	28	508.220,721 422.156,774	1.22
28	508.220,721 422.156,774	29	508.209,973 422.128,486	30.261	29	508.209,973 422.128,486	30	508.201,42 422.110,078	20.298	30	508.201,42 422.110,078	31	508.197,998 422.104,072	6.912
31	508.197,998 422.104,072	32	508.192,096 422.096,957	9.244	32	508.192,096 422.096,957	33	508.189,074 422.092,978	4.996	33	508.189,074 422.092,978	34	508.182,405 422.087,169	8.844
34	508.182,405 422.087,169	35	508.173,468 422.077,762	12.975	35	508.173,468 422.077,762	36	508.171,551 422.073,878	4.331	36	508.171,551 422.073,878	37	508.170,158 422.068,26	5.788
37	508.170,158 422.068,26	38	508.172,036 422.066,561	2.532	38	508.172,036 422.066,561	39	508.179,825 422.066,414	7.79	39	508.179,825 422.066,414	40	508.180,854 422.065,592	1.317
40	508.180,854 422.065,592	41	508.184,689 422.064,369	4.025	41	508.184,689 422.064,369	42	508.189,104 422.062,051	4.987	42	508.189,104 422.062,051	43	508.190,674 422.061,224	1.774
43	508.190,674 422.061,224	44	508.196,024 422.054,867	8.309	44	508.196,024 422.054,867	45	508.200,773 422.050,563	6.409	45	508.200,773 422.050,563	46	508.204,903 422.052,843	4.718
46	508.204,903 422.052,843	47	508.207,738 422.054,359	3.215	47	508.207,738 422.054,359	48	508.208,621 422.054,831	1.001	48	508.208,621 422.054,831	49	508.213,68 422.057,635	5.784
49	508.213,68 422.057,635	50	508.214,778 422.058,21	1.239	50	508.214,778 422.058,21	51	508.217,57 422.059,513	3.081	51	508.217,57 422.059,513	52	508.216,623 422.062,215	2.863
52	508.216,623 422.062,215	1	508.214,845 422.070,868	8.834										

** Lungimile segmentelor sunt determinate în planul de proiecție Stereo 70 și sunt rotunjite la 1 milimetru.

*** Distanța dintre puncte este formată din segmente cumulate ce sunt mai mici decât valoarea 1 milimetru.

**DATE DESPRE IMOBILUL NR. 1605**

Oficiul de Cadastru și Publicitate Imobiliară ARGES
Biroul de Cadastru și Publicitate Imobiliară Campulung

A. Partea I. Descrierea imobilului

TEREN Intravilan

Adresa: Loc. Valea Mare Pravat, Nr. 94, Jud. Arges

Nr. Crt	Nr cadastral Nr. topografic	Suprafața* (mp)	Observații / Referințe
A1		407	Sector cadastral:22 Teren neimprijmit;

Construcții

Crt	Nr cadastral Nr. topografic	Adresa	Observații / Referințe
A1.1		Loc. Valea Mare Pravat, Nr. 94, Jud. Arges	Nr. niveluri:1; S. construita la sol:41 mp; S. construita desfasurata:41 mp;
A1.2		Loc. Valea Mare Pravat, Nr. 94, Jud. Arges	Nr. niveluri:1; S. construita la sol:34 mp; S. construita desfasurata:34 mp;
A1.3		Loc. Valea Mare Pravat, Nr. 94, Jud. Arges	Nr. niveluri:1; S. construita la sol:8 mp; S. construita desfasurata:8 mp;
A1.4		Loc. Valea Mare Pravat, Nr. 94, Jud. Arges	Nr. niveluri:1; S. construita la sol:9 mp; S. construita desfasurata:9 mp;

B. Partea II. Proprietari și acte

Inscrieri privitoare la dreptul de proprietate și alte drepturi reale		Referințe
/		
Act Normativ nr. 7, din 13/03/1996 emis de PARLAMENT (art. 13 alin. 15);		
B1	Inscrierea provizorie, drept de PROPRIETATE, dobandit prin Lege, cota actuala 1/1, cota initiala 1/1 1) COMUNA VALEA MARE PRAVĂȚ , CIF:5010196	A1
Act Normativ nr. 7, din 13/03/1996 emis de PARLAMENT (art. 12 alin. 16);		
B3	Intabulare, drept de PROPRIETATE, dobandit prin Construire, cota actuala 1/1, cota initiala 1/1 1) STOICA ELISABETA , lipsă CNP	A1.1, A1.2, A1.3, A1.4

C. Partea III. SARCINI .

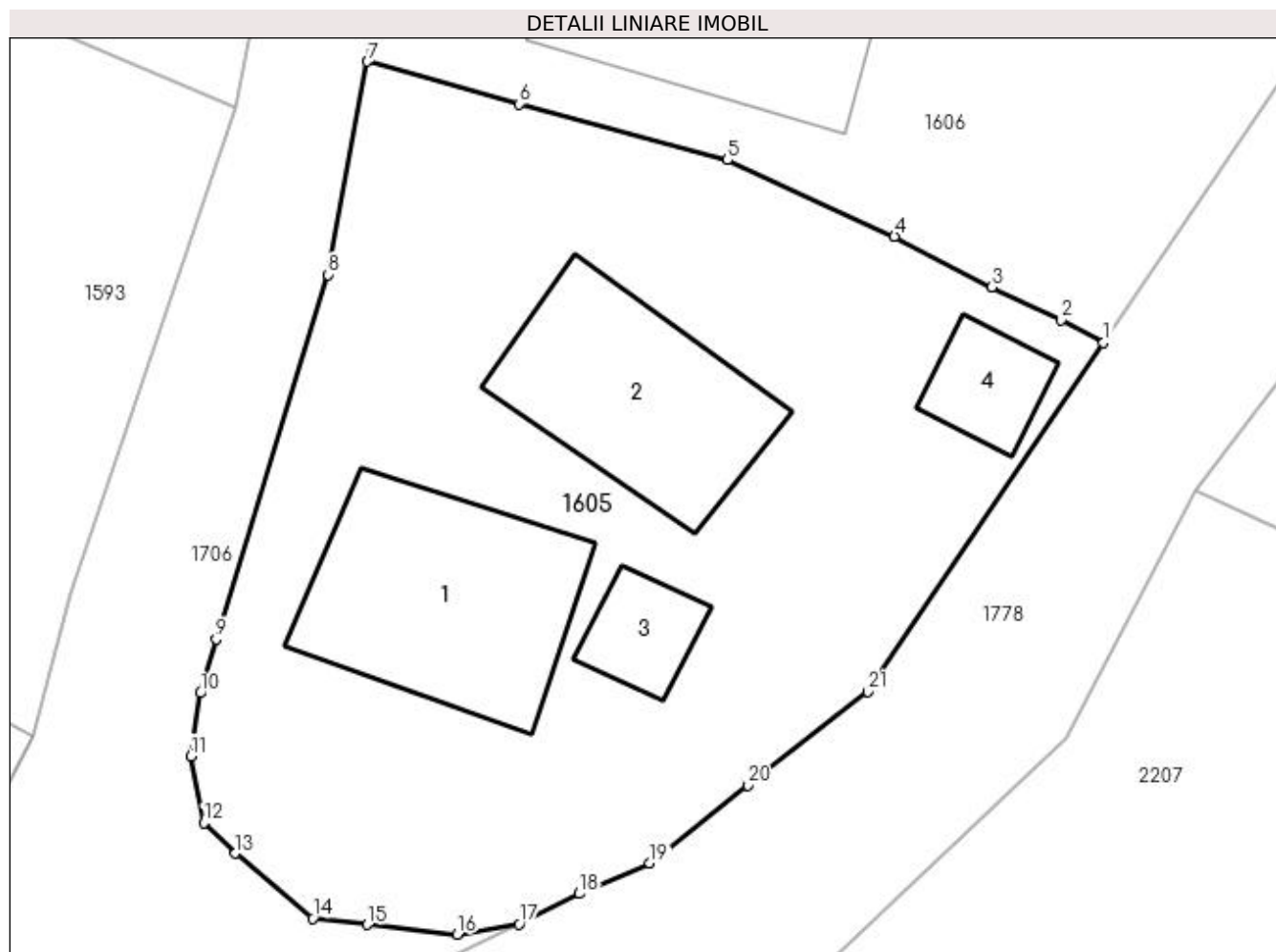
Inscrieri privind dezmembramintele dreptului de proprietate, drepturi reale de garanție și sarcini	Referințe
NU SUNT	

Anexa Nr. 1 La Partea I

Teren

Nr cadastral	Suprafața (mp)*	Observații / Referințe
	407	

* Suprafața este determinată în planul de proiecție Stereo 70.



Date referitoare la teren

Crt	Categorie folosință	Intravilan	Suprafața (mp)	Tarla	Parcelă	Nr. topo	Observații / Referințe
1	curți constructii	DA	407	13	788,789	-	

Date referitoare la construcții

Crt	Număr	Destinație construcție	Supraf. (mp)	Situație juridică	Observații / Referințe
A1.1		construcții de locuințe	41	Cu acte	Nr. niveluri:1; S. construita la sol:41 mp; S. construita desfasurata:41 mp;
A1.2		construcții anexa	34	Cu acte	Nr. niveluri:1; S. construita la sol:34 mp; S. construita desfasurata:34 mp;
A1.3		construcții anexa	8	Cu acte	Nr. niveluri:1; S. construita la sol:8 mp; S. construita desfasurata:8 mp;
A1.4		construcții anexa	9	Cu acte	Nr. niveluri:1; S. construita la sol:9 mp; S. construita desfasurata:9 mp;

Lungime Segmente

1) Valorile lungimilor segmentelor sunt obținute din proiecție în plan.

Punct început	X / Y	Punct sfârșit	X / Y	Lungime segment (** (m))	Punct început	X / Y	Punct sfârșit	X / Y	Lungime segment (** (m))
1	508.180,197 422.027,177	2	508.178,982 422.027,832	1.38	2	508.178,982 422.027,832	3	508.177,002 422.028,776	2.194

Punct început	X / Y	Punct sfârșit	X / Y	Lungime segment (** (m))
3	508.177,002 422.028,776	4	508.174,21 422.030,223	3.145
5	508.169,426 422.032,41	6	508.163,448 422.034,014	6.189
7	508.159,111 422.035,229	8	508.157,983 422.029,126	6.206
9	508.154,773 422.018,687	10	508.154,328 422.017,148	1.602
11	508.154,045 422.015,341	12	508.154,419 422.013,432	1.945
13	508.155,33 422.012,558	14	508.157,542 422.010,691	2.895
15	508.159,101 422.010,516	16	508.161,685 422.010,238	2.599
17	508.163,453 422.010,534	18	508.165,174 422.011,403	1.928
19	508.167,201 422.012,276	20	508.169,999 422.014,506	3.578
21	508.173,441 422.017,184	1	508.180,197 422.027,177	12.062

Punct început	X / Y	Punct sfârșit	X / Y	Lungime segment (** (m))
4	508.174,21 422.030,223	5	508.169,426 422.032,41	5.26
6	508.163,448 422.034,014	7	508.159,111 422.035,229	4.504
8	508.157,983 422.029,126	9	508.154,773 422.018,687	10.921
10	508.154,328 422.017,148	11	508.154,045 422.015,341	1.829
12	508.154,419 422.013,432	13	508.155,33 422.012,558	1.262
14	508.157,542 422.010,691	15	508.159,101 422.010,516	1.569
16	508.161,685 422.010,238	17	508.163,453 422.010,534	1.793
18	508.165,174 422.011,403	19	508.167,201 422.012,276	2.207
20	508.169,999 422.014,506	21	508.173,441 422.017,184	4.361

** Lungimile segmentelor sunt determinate în planul de proiecție Stereo 70 și sunt rotunjite la 1 milimetru.

*** Distanța dintre puncte este formată din segmente cumulate ce sunt mai mici decât valoarea 1 milimetru.

**DATE DESPRE IMOBILUL NR. 1606**

Oficiul de Cadastru și Publicitate Imobiliară ARGES
Biroul de Cadastru și Publicitate Imobiliară Campulung

A. Partea I. Descrierea imobilului

TEREN Intravilan

Adresa: Loc. Valea Mare Pravat, Nr. 93, Jud. Arges

Nr. Crt	Nr cadastral Nr. topografic	Suprafața* (mp)	Observații / Referințe
A1		448	Sector cadastral:22 Teren neimprijmit;

Construcții

Crt	Nr cadastral Nr. topografic	Adresa	Observații / Referințe
A1.1		Loc. Valea Mare Pravat, Nr. 93, Jud. Arges	Nr. niveluri:3; S. construita la sol:87 mp; S. construita desfasurata:194 mp;
A1.2		Loc. Valea Mare Pravat, Nr. 93, Jud. Arges	Nr. niveluri:1; S. construita la sol:34 mp; S. construita desfasurata:34 mp;

B. Partea II. Proprietari și acte

Inscrieri privitoare la dreptul de proprietate și alte drepturi reale		Referințe
/		
Act Normativ nr. 7, din 13/03/1996 emis de PARLAMENT (art. 13 alin. 15);		
B1	Inscrierea provizorie, drept de PROPRIETATE, dobandit prin Lege, cota actuala 1/1, cota initiala 1/1 1) COMUNA VALEA MARE PRAVAT, CIF:5010196	A1, A1.1, A1.2

C. Partea III. SARCINI .

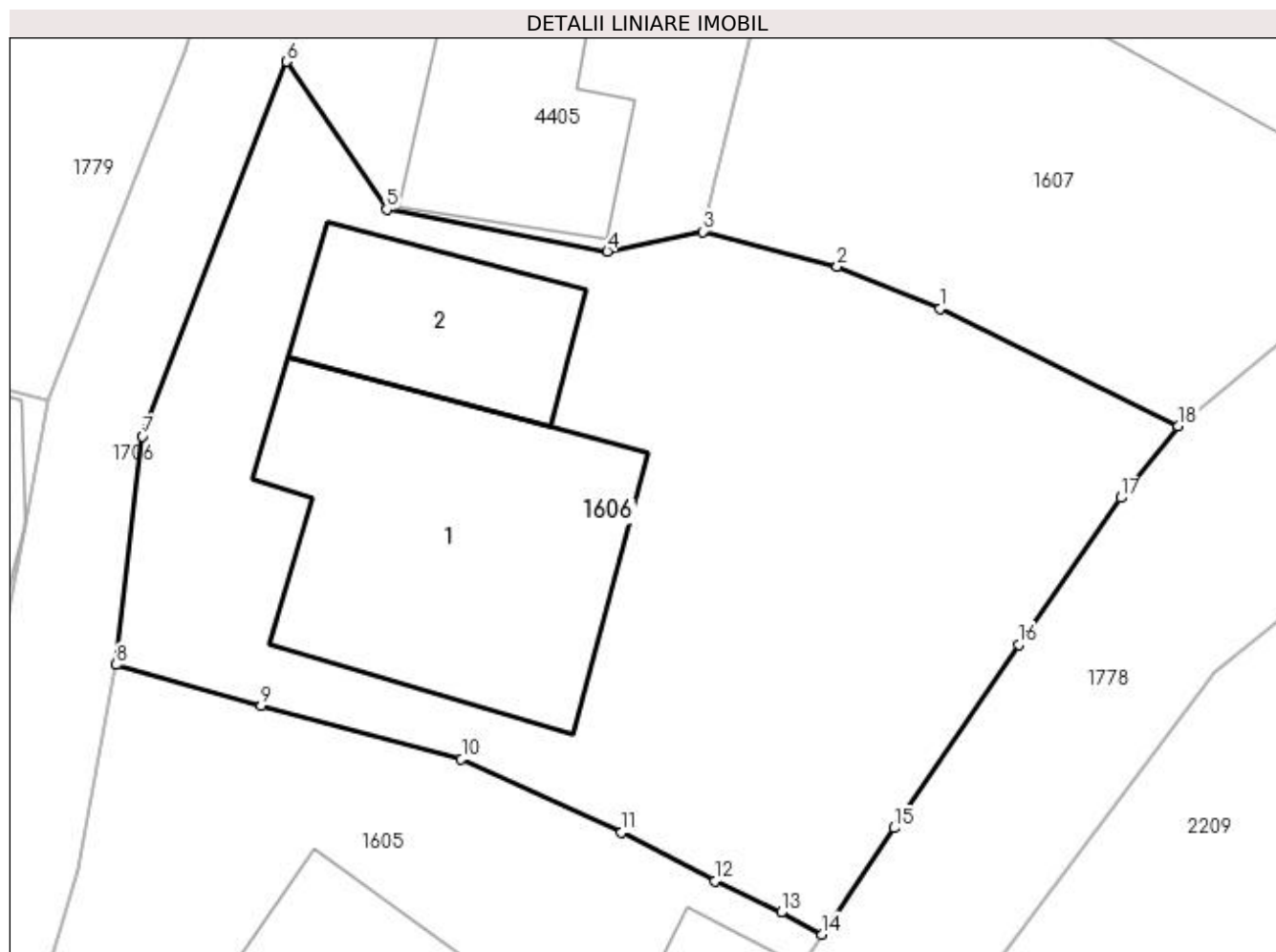
Inscrieri privind dezmembramintele dreptului de proprietate, drepturi reale de garanție și sarcini	Referințe
NU SUNT	

Anexa Nr. 1 La Partea I

Teren

Nr cadastral	Suprafața (mp)*	Observații / Referințe
	448	

* Suprafața este determinată în planul de proiecție Stereo 70.



Date referitoare la teren

Crt	Categorie folosință	Intravilan	Suprafața (mp)	Tarla	Parcelă	Nr. topo	Observații / Referințe
1	curți constructii	DA	448	13	786,787,788	-	

Date referitoare la construcții

Crt	Număr	Destinație construcție	Supraf. (mp)	Situație juridică	Observații / Referințe
A1.1		construcții de locuințe	87	Cu acte	Nr. niveluri:3; S. construita la sol:87 mp; S. construita desfasurata:194 mp;
A1.2		construcții de locuințe	34	Cu acte	Nr. niveluri:1; S. construita la sol:34 mp; S. construita desfasurata:34 mp;

Lungime Segmente

1) Valorile lungimilor segmentelor sunt obținute din proiecție în plan.

Punct început	X / Y	Punct sfârșit	X / Y	Lungime segment (** (m)
1	508.183,713 422.045,862	2	508.180,651 422.047,12	3.31
2	508.180,651 422.047,12	3	508.176,64 422.048,162	4.144
3	508.176,64 422.048,162	4	508.173,786 422.047,566	2.916

Punct început	X / Y	Punct sfârşit	X / Y	Lungime segment (** (m)
4	508.173,786 422.047,566	5	508.167,192 422.048,824	6.713
5	508.167,192 422.048,824	6	508.164,205 422.053,239	5.331
6	508.164,205 422.053,239	7	508.159,896 422.042,048	11.992
7	508.159,896 422.042,048	8	508.159,111 422.035,229	6.864
8	508.159,111 422.035,229	9	508.163,448 422.034,014	4.504
9	508.163,448 422.034,014	10	508.169,426 422.032,41	6.189
10	508.169,426 422.032,41	11	508.174,21 422.030,223	5.26
11	508.174,21 422.030,223	12	508.177,002 422.028,776	3.145
12	508.177,002 422.028,776	13	508.178,982 422.027,832	2.194
13	508.178,982 422.027,832	14	508.180,197 422.027,177	1.38
14	508.180,197 422.027,177	15	508.182,35 422.030,355	3.839
15	508.182,35 422.030,355	16	508.186,071 422.035,828	6.618
16	508.186,071 422.035,828	17	508.189,12 422.040,211	5.339
17	508.189,12 422.040,211	18	508.190,838 422.042,363	2.754
18	508.190,838 422.042,363	1	508.183,713 422.045,862	7.938

** Lungimile segmentelor sunt determinate în planul de proiecţie Stereo 70 şi sunt rotunjite la 1 milimetru.

*** Distanţa dintre puncte este formată din segmente cumulate ce sunt mai mici decât valoarea 1 milimetru.

**DATE DESPRE IMOBILUL NR. 1607**

Oficiul de Cadastru și Publicitate Imobiliară ARGES
Biroul de Cadastru și Publicitate Imobiliară Campulung

A. Partea I. Descrierea imobilului

TEREN Intravilan

Adresa: Loc. Valea Mare Pravat, Nr. 92, Jud. Arges

Nr. Crt	Nr cadastral Nr. topografic	Suprafața* (mp)	Observații / Referințe
A1		316	Sector cadastral:22 Teren imprejmuit;

Construcții

Crt	Nr cadastral Nr. topografic	Adresa	Observații / Referințe
A1.1		Loc. Valea Mare Pravat, Nr. 92, Jud. Arges	Nr. niveluri:1; S. construita la sol:23 mp; S. construita desfasurata:23 mp;

B. Partea II. Proprietari și acte

Inscrieri privitoare la dreptul de proprietate și alte drepturi reale		Referințe
/		
Act Normativ nr. 7, din 13/03/1996 emis de PARLAMENT (art. 13 alin. 15);		
B1	Inscrierea provizorie, drept de PROPRIETATE, dobandit prin Lege, cota actuala 1/1, cota initiala 1/1 1) COMUNA VALEA MARE PRAVĂȚ , CIF:5010196	A1
Act Normativ nr. 7, din 13/03/1996 emis de PARLAMENT (art. 12 alin. 16);		
B3	Intabulare, drept de PROPRIETATE, dobandit prin Construire, cota actuala 1/1, cota initiala 1/1 1) MOTOC GHEORGHE , lipsă CNP	A1.1

C. Partea III. SARCINI .

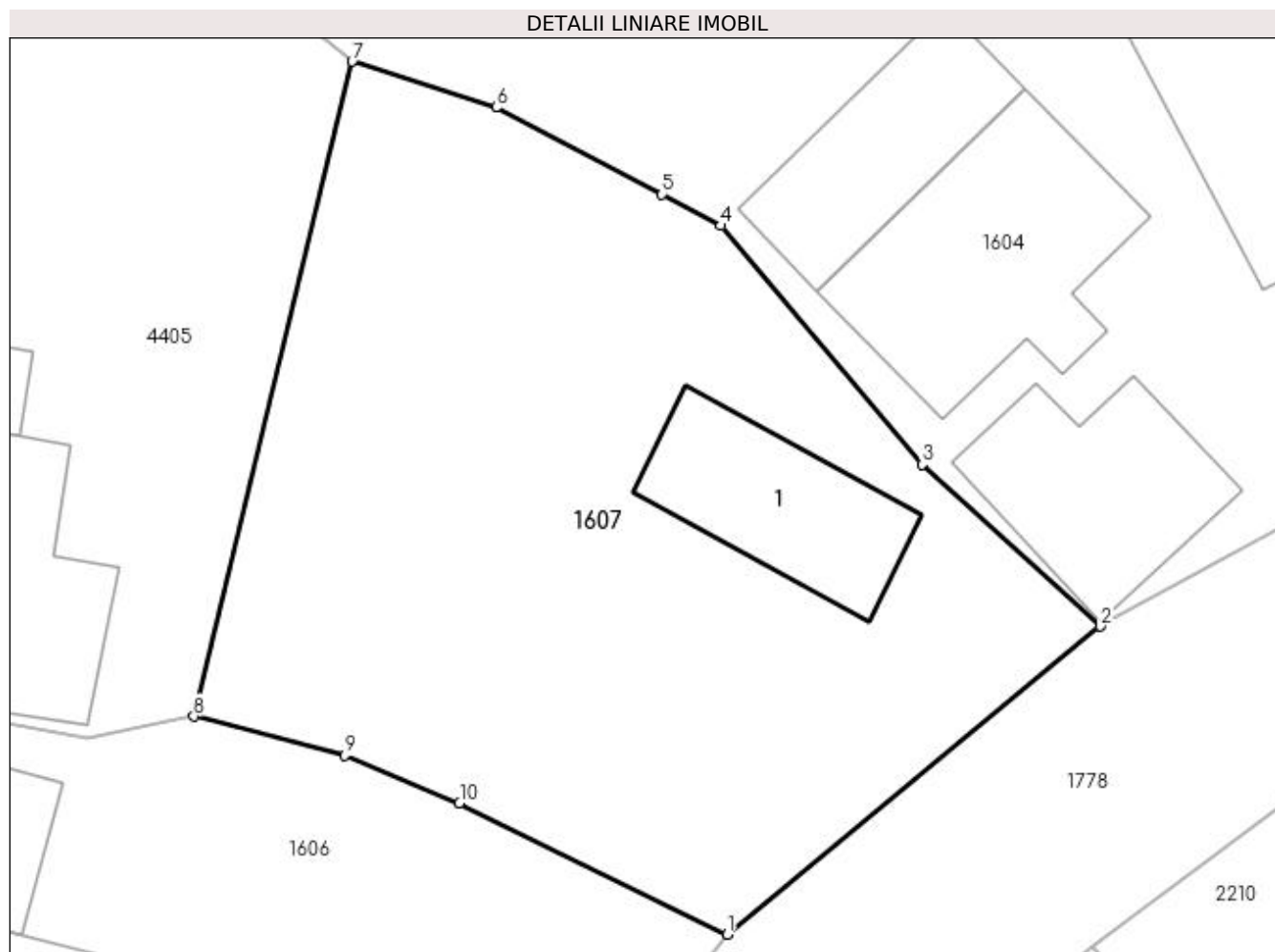
Inscrieri privind dezmembramintele dreptului de proprietate, drepturi reale de garanție și sarcini	Referințe
NU SUNT	

Anexa Nr. 1 La Partea I

Teren

Nr cadastral	Suprafața (mp)*	Observații / Referințe
	316	

* Suprafața este determinată în planul de proiecție Stereo 70.



Date referitoare la teren

Crt	Categorie folosință	Intra vilan	Suprafața (mp)	Tarla	Parcelă	Nr. topo	Observații / Referințe
1	curți constructii	DA	316	13	785,787	-	

Date referitoare la construcții

Crt	Număr	Destinație construcție	Supraf. (mp)	Situație juridică	Observații / Referințe
A1.1		constructii anexa	23	Cu acte	Nr. niveluri:1; S. construita la sol:23 mp; S. construita desfasurata:23 mp;

Lungime Segmente

1) Valorile lungimilor segmentelor sunt obținute din proiecție în plan.

Punct început	X / Y	Punct sfârșit	X / Y	Lungime segment (** (m)
1	508.190,838 422.042,363	2	508.200,773 422.050,563	12.882
2	508.200,773 422.050,563	3	508.196,024 422.054,867	6.409
3	508.196,024 422.054,867	4	508.190,674 422.061,224	8.309
4	508.190,674 422.061,224	5	508.189,104 422.062,051	1.774

Punct început	X / Y	Punct sfârșit	X / Y	Lungime segment (** (m)
5	508.189,104 422.062,051	6	508.184,689 422.064,369	4.987
6	508.184,689 422.064,369	7	508.180,854 422.065,592	4.025
7	508.180,854 422.065,592	8	508.176,64 422.048,162	17.932
8	508.176,64 422.048,162	9	508.180,651 422.047,12	4.144
9	508.180,651 422.047,12	10	508.183,713 422.045,862	3.31
10	508.183,713 422.045,862	1	508.190,838 422.042,363	7.938

** Lungimile segmentelor sunt determinate în planul de proiecție Stereo 70 și sunt rotunjite la 1 milimetru.

*** Distanța dintre puncte este formată din segmente cumulate ce sunt mai mici decât valoarea 1 milimetru.

**DATE DESPRE IMOBILUL NR. 1608**

Oficiul de Cadastru și Publicitate Imobiliară ARGES
Biroul de Cadastru și Publicitate Imobiliară Campulung

A. Partea I. Descrierea imobilului

TEREN Intravilan

Adresa: Loc. Valea Mare Pravat, Nr. 90, Jud. Arges

Nr. Crt	Nr cadastral Nr. topografic	Suprafața* (mp)	Observații / Referințe
A1		Din acte: 648 Masurata: 852	Sector cadastral:22 Teren imprejmuit;

Construcții

Crt	Nr cadastral Nr. topografic	Adresa	Observații / Referințe
A1.1		Loc. Valea Mare Pravat, Nr. 90, Jud. Arges	Nr. niveluri:1; S. construita la sol:130 mp; S. construita desfasurata:130 mp;
A1.2		Loc. Valea Mare Pravat, Nr. 90, Jud. Arges	Nr. niveluri:1; S. construita la sol:27 mp; S. construita desfasurata:27 mp;

B. Partea II. Proprietari și acte

Inscrieri privitoare la dreptul de proprietate și alte drepturi reale		Referințe
/		
Act Administrativ nr. 29343, din 17/11/1993 emis de CJPSDPAT ARGES;		
B1	Intabulare, drept de PROPRIETATE, dobandit prin Constituire, cota actuala 1/1, cota initiala 1/1 1) MIHĂILĂ STELIAN, lipsă CNP	A1
Act Normativ nr. 7, din 13/03/1996 emis de PARLAMENT (art. 12 alin. 16);		
B2	Intabulare, drept de PROPRIETATE, dobandit prin Construire, cota actuala 1/1, cota initiala 1/1 1) MIHĂILĂ STELIAN, lipsă CNP	A1.1, A1.2

C. Partea III. SARCINI .

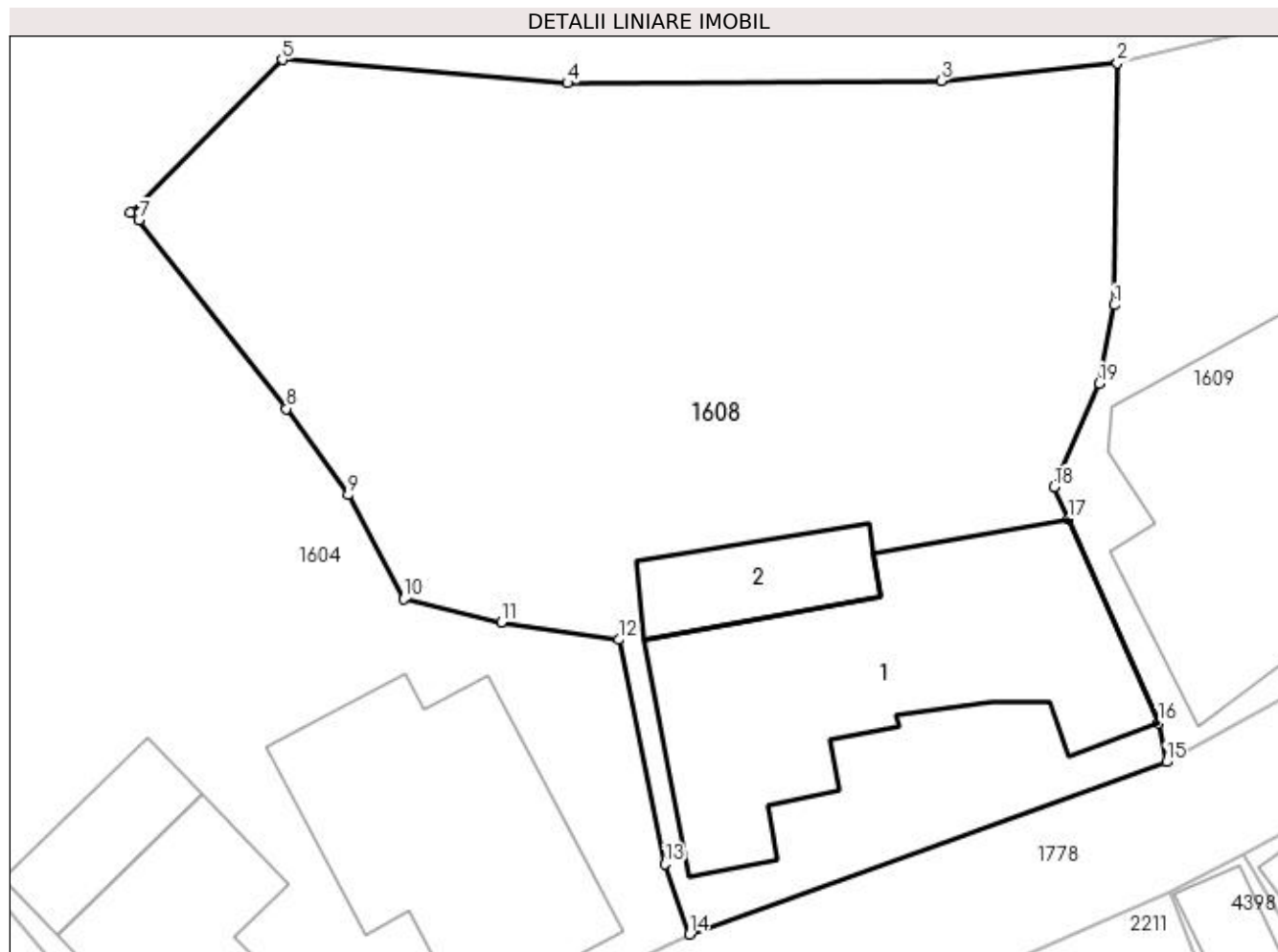
Inscrieri privind dezmembramintele dreptului de proprietate, drepturi reale de garanție și sarcini	Referințe
NU SUNT	

Anexa Nr. 1 La Partea I

Teren

Nr cadastral	Suprafața (mp)*	Observații / Referințe
	Din acte: 648 Masurata: 852	

* Suprafața este determinată în planul de proiecție Stereo 70.



Date referitoare la teren

Crt	Categorie folosință	Intravilan	Suprafața (mp)	Tarla	Parcelă	Nr. topo	Observații / Referințe
1	curți constructii	DA	270	13	783	-	
2	faneata	DA	582	13	782	-	

Date referitoare la construcții

Crt	Număr	Destinație construcție	Supraf. (mp)	Situație juridică	Observații / Referințe
A1.1		construcții de locuințe	130	Cu acte	Nr. niveluri:1; S. construita la sol:130 mp; S. construita desfasurata:130 mp;
A1.2		construcții anexa	27	Cu acte	Nr. niveluri:1; S. construita la sol:27 mp; S. construita desfasurata:27 mp;

Lungime Segmente

1) Valorile lungimilor segmentelor sunt obținute din proiecție în plan.

Punct început	X / Y	Punct sfârșit	X / Y	Lungime segment (** (m)
1	508.233,941 422.083,769	2	508.234,068 422.093,088	9.32
2	508.234,068 422.093,088	3	508.227,273 422.092,407	6.829

Punct început	X / Y	Punct sfârșit	X / Y	Lungime segment (** (m)
3	508.227,273 422.092,407	4	508.212,871 422.092,319	14.402
4	508.212,871 422.092,319	5	508.201,879 422.093,22	11.029
5	508.201,879 422.093,22	6	508.196,04 422.087,324	8.298
6	508.196,04 422.087,324	7	508.196,347 422.087,034	0.422
7	508.196,347 422.087,034	8	508.202,035 422.079,769	9.227
8	508.202,035 422.079,769	9	508.204,415 422.076,44	4.092
9	508.204,415 422.076,44	10	508.206,568 422.072,435	4.547
10	508.206,568 422.072,435	11	508.210,325 422.071,542	3.862
11	508.210,325 422.071,542	12	508.214,845 422.070,868	4.57
12	508.214,845 422.070,868	13	508.216,623 422.062,215	8.834
13	508.216,623 422.062,215	14	508.217,57 422.059,513	2.863
14	508.217,57 422.059,513	15	508.235,96 422.066,156	19.553
15	508.235,96 422.066,156	16	508.235,64 422.067,657	1.535
16	508.235,64 422.067,657	17	508.232,169 422.075,525	8.6
17	508.232,169 422.075,525	18	508.231,629 422.076,749	1.338
18	508.231,629 422.076,749	19	508.233,375 422.080,746	4.362
19	508.233,375 422.080,746	1	508.233,941 422.083,769	3.076

** Lungimile segmentelor sunt determinate în planul de proiecție Stereo 70 și sunt rotunjite la 1 milimetru.

*** Distanța dintre puncte este formată din segmente cumulate ce sunt mai mici decât valoarea 1 milimetru.

**DATE DESPRE IMOBILUL NR. 1609**

Oficiul de Cadastru și Publicitate Imobiliară ARGES
Biroul de Cadastru și Publicitate Imobiliară Campulung

A. Partea I. Descrierea imobilului

TEREN Intravilan

Nr. cadastral vechi:589

Adresa: Loc. Valea Mare Pravat, Jud. Arges, pct " Camin Casa"

Nr. Crt	Nr cadastral Nr. topografic	Suprafața* (mp)	Observații / Referințe
A1	80453	Din acte: 497 Masurata: 554	Sector cadastral:22 Teren imprejmuit;

Construcții

Crt	Nr cadastral Nr. topografic	Adresa	Observații / Referințe
A1.1	80453-C1	Loc. Valea Mare Pravat, Jud. Arges, pct " Camin Casa"	Nr. niveluri:2; S. construita la sol:146 mp; S. construita desfasurata:297 mp; se rectifica cf.art.12,alin.16 (Legea7/1996)
A1.2		Loc. Valea Mare Pravat, Jud. Arges, pct " Camin Casa"	Nr. niveluri:2; S. construita la sol:64 mp; S. construita desfasurata:130 mp;
A1.3		Loc. Valea Mare Pravat, Jud. Arges, pct " Camin Casa"	Nr. niveluri:1; S. construita la sol:7 mp; S. construita desfasurata:7 mp;

B. Partea II. Proprietari și acte

Inscrieri privitoare la dreptul de proprietate și alte drepturi reale	Referințe	
4567 / 05/04/2011		
Act Administrativ nr. 124138, din 01/10/2003 emis de COMISIA JUDETEANA ARGES (act administrativ nr. 2614/31-03-2011 emis de COMUNA VALEA MARE PRAVAT; act administrativ nr. seria CJ NR.235516/26-03-1965 emis de COMUNA VALEA MARE PRAVAT; proces verbal de vecinatate incheiat la data de 01.04.2011 de catre persoana autorizata DUMITRESCU VALERICA);		
B1	Intabulare, drept de PROPRIETATE, dobandit prin Lege, cota actuala 1/1, cota initiala 1/1 1) BUGEANU N. CONSTANTIN , lipsă CNP	A1
B2	Intabulare, drept de PROPRIETATE, dobandit prin Construire, cota actuala 1/1, cota initiala 1/1 1) BUGEANU CONSTANTIN 2) BUGEANU MARIA , soti	A1.1
/		
Act Normativ nr. 7, din 13/03/1996 emis de PARLAMENT (art. 12 alin. 16);		
B3	Intabulare, drept de PROPRIETATE, dobandit prin Construire, cota actuala 1/1, cota initiala 1/1 1) BUGEANU N. CONSTANTIN , lipsă CNP	A1.2, A1.3

C. Partea III. SARCINI .

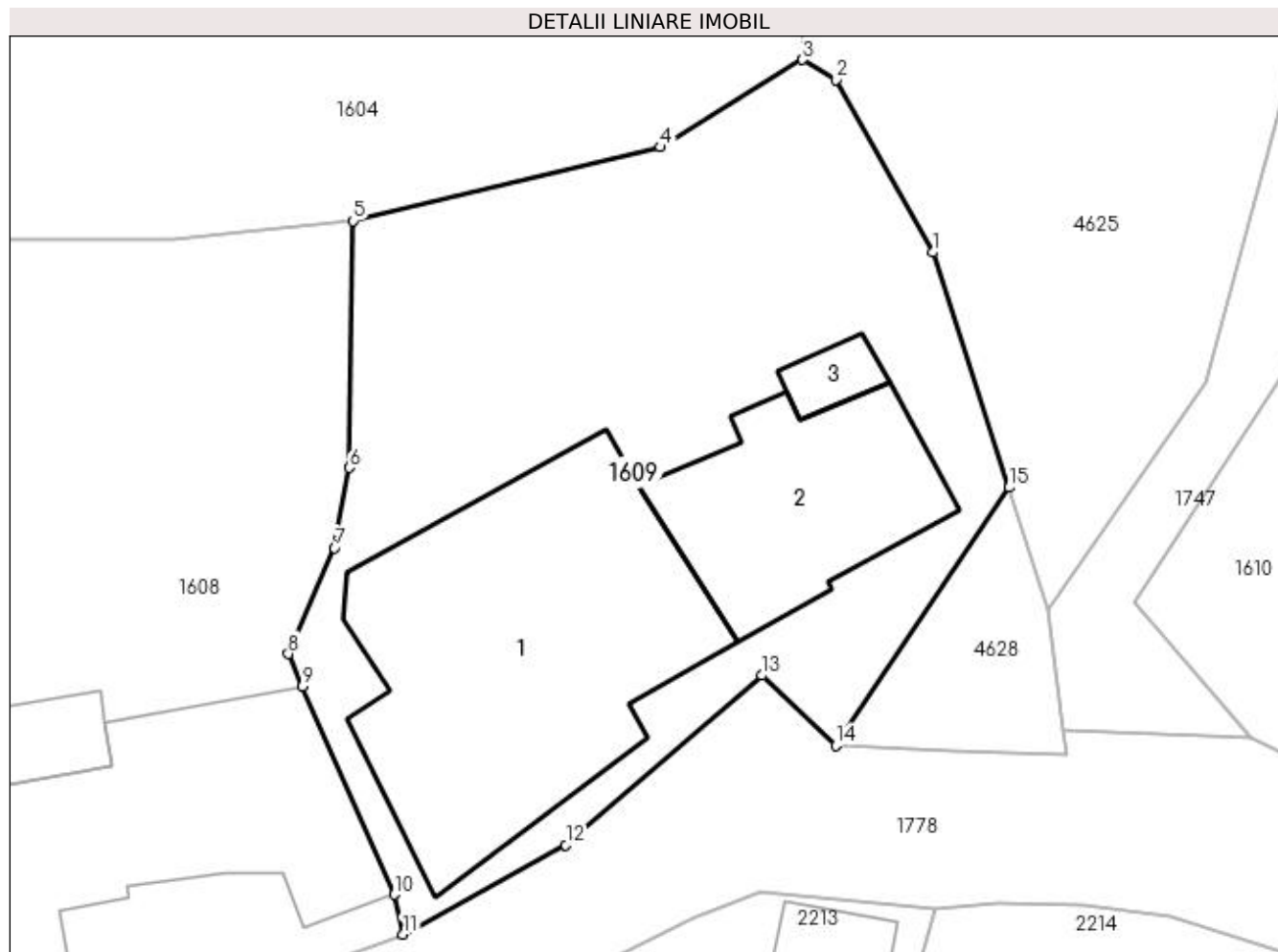
Inscrieri privind dezmembramintele dreptului de proprietate, drepturi reale de garanție și sarcini	Referințe
NU SUNT	

Anexa Nr. 1 La Partea I

Teren

Nr cadastral	Suprafața (mp)*	Observații / Referințe
80453	Din acte: 497 Masurata: 554	

* Suprafața este determinată în planul de proiecție Stereo 70.



Date referitoare la teren

Crt	Categorie folosință	Intravilan	Suprafața (mp)	Tarla	Parcelă	Nr. topo	Observații / Referințe
1	curți constructii	DA	362	13	780,781	-	conf PUG
2	faneata	DA	192	13	781	-	

Date referitoare la construcții

Crt	Număr	Destinație construcție	Supraf. (mp)	Situație juridică	Observații / Referințe
A1.1	80453-C1	construcții de locuințe	Din acte: 96 Masurata: 146	Cu acte	Nr. niveluri:2; S. construita la sol:146 mp; S. construita desfasurata:297 mp; se rectifica cf. art.12,alin.16(Legea7/1996)
A1.2		construcții de locuințe	64	Cu acte	Nr. niveluri:2; S. construita la sol:64 mp; S. construita desfasurata:130 mp;
A1.3		construcții anexa	7	Cu acte	Nr. niveluri:1; S. construita la sol:7 mp; S. construita desfasurata:7 mp;

Lungime Segmente

1) Valorile lungimilor segmentelor sunt obținute din proiecție în plan.

Punct început	X / Y	Punct sfârșit	X / Y	Lungime segment (** (m)
---------------	-------	---------------	-------	-------------------------

Punct început	X / Y	Punct sfârșit	X / Y	Lungime segment (** (m)
1	508.255,975 422.091,904	2	508.252,306 422.098,42	7.478
2	508.252,306 422.098,42	3	508.251,055 422.099,174	1.461
3	508.251,055 422.099,174	4	508.245,677 422.095,878	6.308
4	508.245,677 422.095,878	5	508.234,068 422.093,088	11.94
5	508.234,068 422.093,088	6	508.233,941 422.083,769	9.32
6	508.233,941 422.083,769	7	508.233,375 422.080,746	3.076
7	508.233,375 422.080,746	8	508.231,629 422.076,749	4.362
8	508.231,629 422.076,749	9	508.232,169 422.075,525	1.338
9	508.232,169 422.075,525	10	508.235,64 422.067,657	8.6
10	508.235,64 422.067,657	11	508.235,96 422.066,156	1.535
11	508.235,96 422.066,156	12	508.242,112 422.069,523	7.013
12	508.242,112 422.069,523	13	508.249,515 422.075,931	9.791
13	508.249,515 422.075,931	14	508.252,302 422.073,289	3.84
14	508.252,302 422.073,289	15	508.258,843 422.083,024	11.728
15	508.258,843 422.083,024	1	508.255,975 422.091,904	9.332

** Lungimile segmentelor sunt determinate în planul de proiecție Stereo 70 și sunt rotunjite la 1 milimetru.

*** Distanța dintre puncte este formată din segmente cumulate ce sunt mai mici decât valoarea 1 milimetru.

**DATE DESPRE IMOBILUL NR. 1610**

Oficiul de Cadastru și Publicitate Imobiliară ARGES
Biroul de Cadastru și Publicitate Imobiliară Campulung

A. Partea I. Descrierea imobilului

TEREN Extravilan

Adresa: Jud. Arges

Nr. Crt	Nr cadastral Nr. topografic	Suprafața* (mp)	Observații / Referințe
A1	81352	1.881	Sector cadastral:22 Teren imprejmuit;

Construcții

Crt	Nr cadastral Nr. topografic	Adresa	Observații / Referințe
A1.1	81352-C1	Jud. Arges	Nr. niveluri:2; S. construita la sol:140 mp; S. construita desfasurata:169 mp; Locuinta construita in anul 1966;se rectifica cf.art.12,alin.16(Legea7/1996)
A1.2	81352-C2	Jud. Arges	Nr. niveluri:1; S. construita la sol:20 mp; S. construita desfasurata:20 mp; Anexa construita in anul 1975
A1.3		Jud. Arges	Nr. niveluri:1; S. construita la sol:9 mp; S. construita desfasurata:9 mp;

B. Partea II. Proprietari și acte

Inscrieri privitoare la dreptul de proprietate și alte drepturi reale		Referințe
5279 / 13/04/2017		
Act Notarial nr. 169, din 12/04/2017 emis de Ionescu Iulia;		
B3	Intabulare, drept de PROPRIETATE-bun comun, dobandit prin Conventie, cota actuala 1/1, cota initiala 1/1 1) ONEA ION-CATALIN 2) ONEA MIHAELA, soti	A1, A1.1, A1.2
/		
Act Normativ nr. 7, din 13/03/1996 emis de PARLAMENT (art. 12 alin. 16);		
B4	Intabulare, drept de PROPRIETATE, dobandit prin Construire, cota actuala 1/1, cota initiala 1/1 1) ONEA ION-CATALIN 2) ONEA MIHAELA	A1.3

C. Partea III. SARCINI

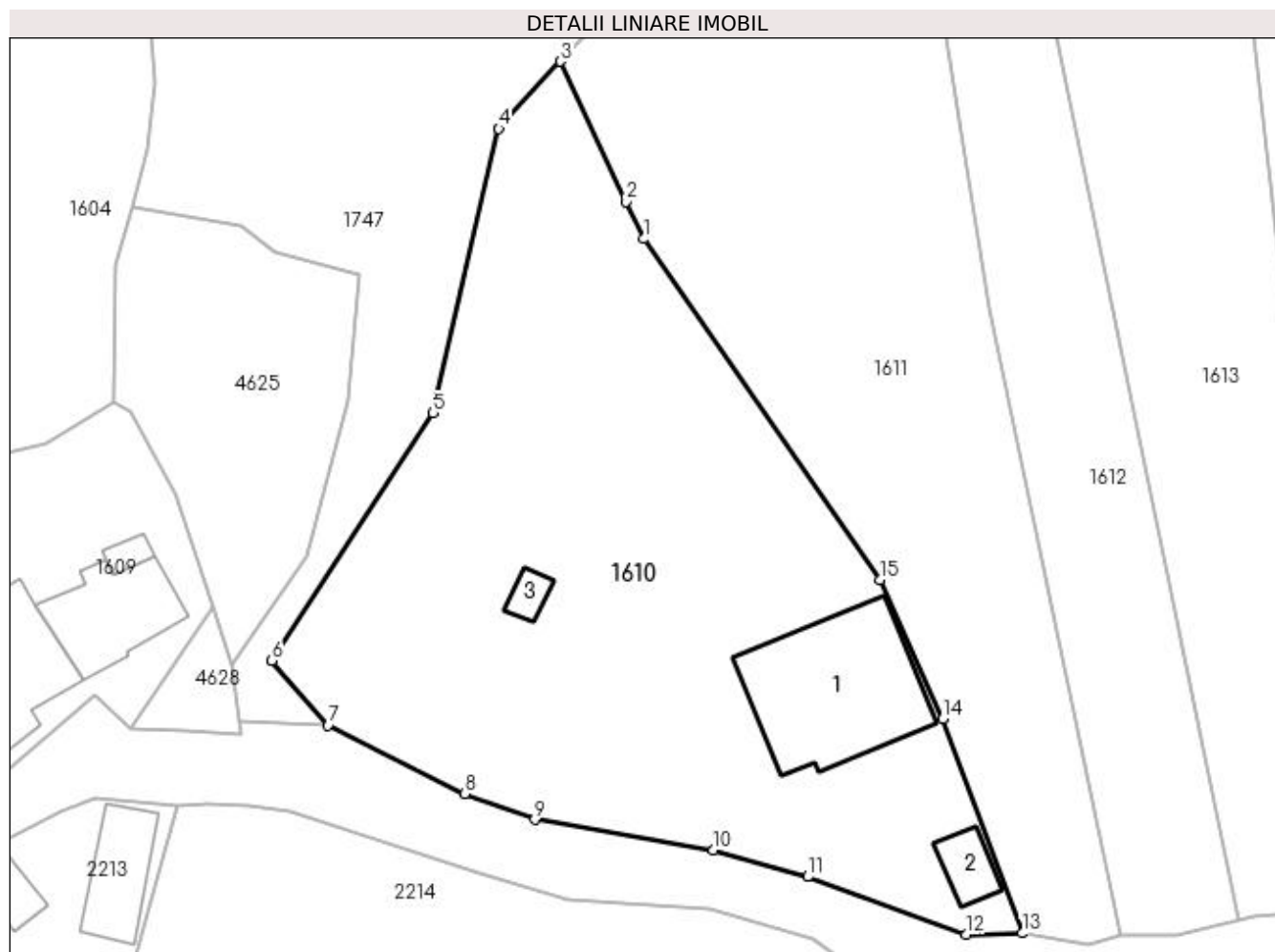
Inscrieri privind dezmembramintele dreptului de proprietate, drepturi reale de garanție și sarcini		Referințe
5279 / 13/04/2017		
Act Notarial nr. 169, din 12/04/2017 emis de Ionescu Iulia;		
C1	Intabulare, drept de IPOTECA LEGALA, Valoare:0 in vederea garantarii obligatiei de intretinere si ingrijire 1) ONEA ION 2) ONEA NICOLETA, soti	A1, A1.1, A1.2
C2	Intabulare, drept de UZUFRACT VIAGER, dobandit prin Conventie, cota actuala 1/1, cota initiala 1/1 1) ONEA ION 2) ONEA NICOLETA, soti	A1, A1.1, A1.2

Anexa Nr. 1 La Partea I

Teren

Nr cadastral	Suprafața (mp)*	Observații / Referințe
81352	1.881	

* Suprafața este determinată în planul de proiecție Stereo 70.



Date referitoare la teren

Crt	Categorie folosință	Intra vilan	Suprafața (mp)	Tarla	Parcelă	Nr. topo	Observații / Referințe
1	curți constructii	NU	537	40	687	-	
2	arabil	NU	1.344	40	687,688	-	

Date referitoare la construcții

Crt	Număr	Destinație construcție	Supraf. (mp)	Situație juridică	Observații / Referințe
A1.1	81352-C1	construcții de locuințe	Din acte: 68 Masurata: 140	Cu acte	Nr. niveluri:2; S. construita la sol:140 mp; S. construita desfasurata:169 mp; Locuinta construita in anul 1966;se rectifica cf.art.12, alin.16(Legea7/1996)
A1.2	81352-C2	construcții anexa	20	Cu acte	Nr. niveluri:1; S. construita la sol:20 mp; S. construita desfasurata:20 mp; Anexa construita in anul 1975
A1.3		construcții anexa	9	Cu acte	Nr. niveluri:1; S. construita la sol:9 mp; S. construita desfasurata:9 mp;

Lungime Segmente

1) Valorile lungimilor segmentelor sunt obținute din proiecție în plan.

Punct început	X / Y	Punct sfârșit	X / Y	Lungime segment (** (m)
---------------	-------	---------------	-------	-------------------------

Punct început	X / Y	Punct sfârșit	X / Y	Lungime segment (** (m)
1	508.293,013 422.112,113	2	508.291,626 422.115,063	3.26
2	508.291,626 422.115,063	3	508.286,404 422.126,167	12.271
3	508.286,404 422.126,167	4	508.281,538 422.120,841	7.214
4	508.281,538 422.120,841	5	508.276,328 422.098,317	23.119
5	508.276,328 422.098,317	6	508.263,555 422.078,702	23.407
6	508.263,555 422.078,702	7	508.267,995 422.073,597	6.766
7	508.267,995 422.073,597	8	508.278,831 422.068,161	12.123
8	508.278,831 422.068,161	9	508.284,374 422.066,107	5.911
9	508.284,374 422.066,107	10	508.298,539 422.063,688	14.37
10	508.298,539 422.063,688	11	508.306,008 422.061,579	7.761
11	508.306,008 422.061,579	12	508.318,593 422.057,023	13.384
12	508.318,593 422.057,023	13	508.323,011 422.057,114	4.419
13	508.323,011 422.057,114	14	508.316,702 422.074,109	18.128
14	508.316,702 422.074,109	15	508.311,714 422.085,123	12.091
15	508.311,714 422.085,123	1	508.293,013 422.112,113	32.836

** Lungimile segmentelor sunt determinate în planul de proiecție Stereo 70 și sunt rotunjite la 1 milimetru.

*** Distanța dintre puncte este formată din segmente cumulate ce sunt mai mici decât valoarea 1 milimetru.

**DATE DESPRE IMOBILUL NR. 1611**

Oficiul de Cadastru și Publicitate Imobiliară ARGES
Biroul de Cadastru și Publicitate Imobiliară Campulung

A. Partea I. Descrierea imobilului

TEREN Extravilan

Adresa: Jud. Arges

Nr. Crt	Nr cadastral Nr. topografic	Suprafața* (mp)	Observații / Referințe
A1		1.951	Sector cadastral:22 Teren neimprejmuit;

B. Partea II. Proprietari și acte

Inscrieri privitoare la dreptul de proprietate și alte drepturi reale		Referințe
/		
Act Normativ nr. 7, din 13/03/1996 emis de PARLAMENT (art. 13 alin. 15);		
B1	Inscrierea provizorie, drept de PROPRIETATE, dobandit prin Lege, cota actuala 1/1, cota initiala 1/1 1) COMUNA VALEA MARE PRAVAT, CIF:5010196	A1

C. Partea III. SARCINI .

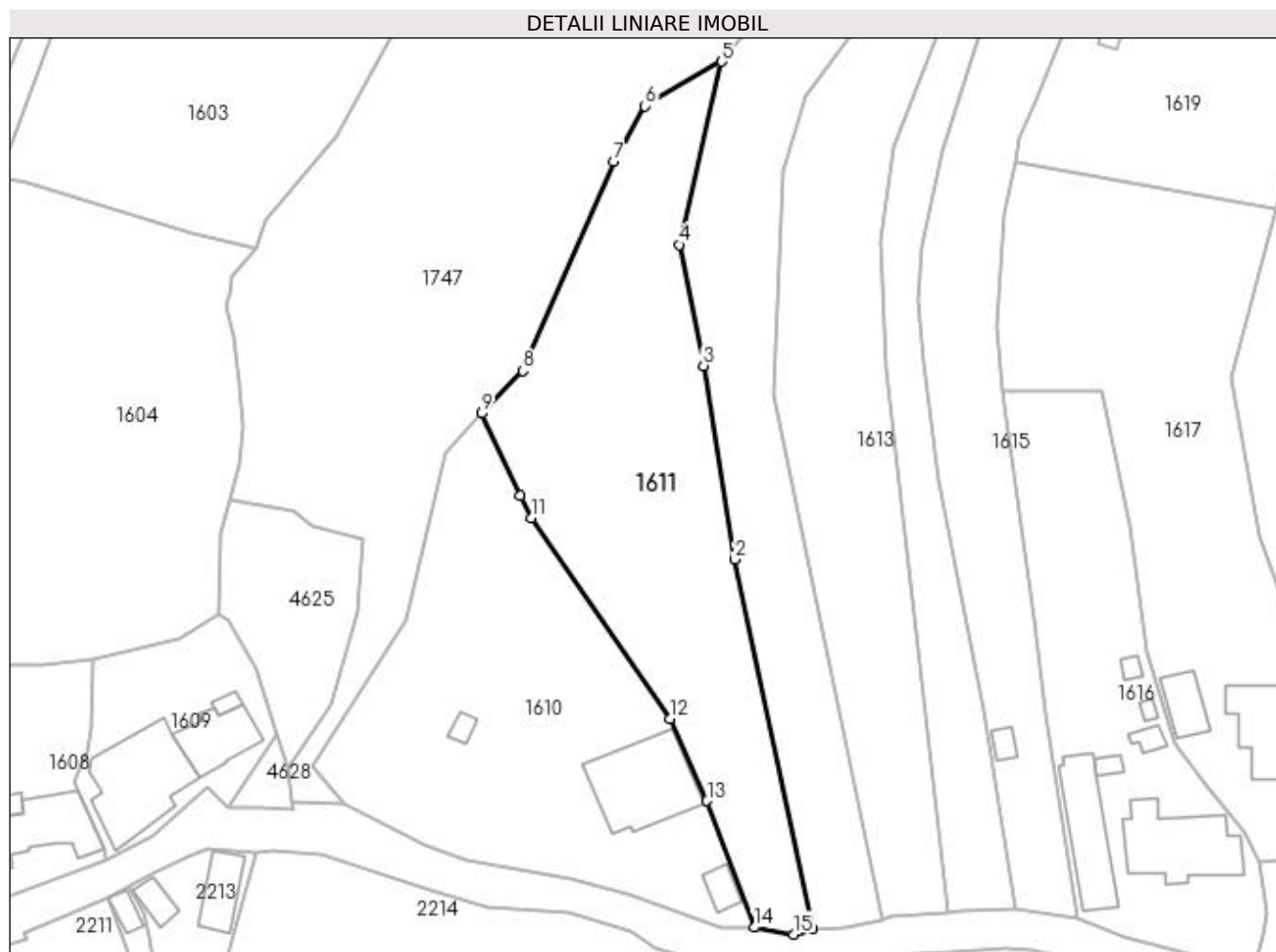
Inscrieri privind dezmembramintele dreptului de proprietate, drepturi reale de garanție și sarcini	Referințe
NU SUNT	

Anexa Nr. 1 La Partea I

Teren

Nr cadastral	Suprafața (mp)*	Observații / Referințe
	1.951	

* Suprafața este determinată în planul de proiecție Stereo 70.



Date referitoare la teren

Crt	Categorie folosință	Intra vilan	Suprafața (mp)	Tarla	Parcelă	Nr. topo	Observații / Referințe
1	faneata	NU	1.951	40	687,688	-	

Lungime Segmente

1) Valorile lungimilor segmentelor sunt obținute din proiecție în plan.

Punct început	X / Y	Punct sfârșit	X / Y	Lungime segment (** (m)
1	508.330,872 422.056,912	2	508.320,441 422.106,581	50.752
2	508.320,441 422.106,581	3	508.316,209 422.132,578	26.339
3	508.316,209 422.132,578	4	508.312,931 422.148,824	16.573
4	508.312,931 422.148,824	5	508.318,618 422.173,437	25.261
5	508.318,618 422.173,437	6	508.308,305 422.167,461	11.919

Punct început	X / Y	Punct sfârșit	X / Y	Lungime segment (** (m)
6	508.308,305 422.167,461	7	508.304,117 422.159,95	8.6
7	508.304,117 422.159,95	8	508.291,91 422.131,878	30.611
8	508.291,91 422.131,878	9	508.286,404 422.126,167	7.933
9	508.286,404 422.126,167	10	508.291,626 422.115,063	12.271
10	508.291,626 422.115,063	11	508.293,013 422.112,113	3.26
11	508.293,013 422.112,113	12	508.311,714 422.085,123	32.836
12	508.311,714 422.085,123	13	508.316,702 422.074,109	12.091
13	508.316,702 422.074,109	14	508.323,011 422.057,114	18.128
14	508.323,011 422.057,114	15	508.328,343 422.056,179	5.413
15	508.328,343 422.056,179	1	508.330,872 422.056,912	2.633

** Lungimile segmentelor sunt determinate în planul de proiecție Stereo 70 și sunt rotunjite la 1 milimetru.

*** Distanța dintre puncte este formată din segmente cumulate ce sunt mai mici decât valoarea 1 milimetru.

**DATE DESPRE IMOBILUL NR. 1612**

Oficiul de Cadastru și Publicitate Imobiliară ARGES
Biroul de Cadastru și Publicitate Imobiliară Campulung

A. Partea I. Descrierea imobilului

TEREN Necunoscut

Adresa: Loc. Namaesti, Jud. Arges

Nr. Crt	Nr cadastral Nr. topografic	Suprafața* (mp)	Observații / Referințe
A1		2.225	Sector cadastral:22 Teren neimprejmuit;

B. Partea II. Proprietari și acte

Inscrieri privitoare la dreptul de proprietate și alte drepturi reale	Referințe
/	
Act Normativ nr. 7, din 13/03/1996 emis de PARLAMENT (art. 13 alin. 15);	
B1	Inscrierea provizorie, drept de PROPRIETATE, dobandit prin Lege, cota actuala 1/1, cota initiala 1/1
	1) COMUNA VALEA MARE PRAVAT, CIF:5010196

C. Partea III. SARCINI .

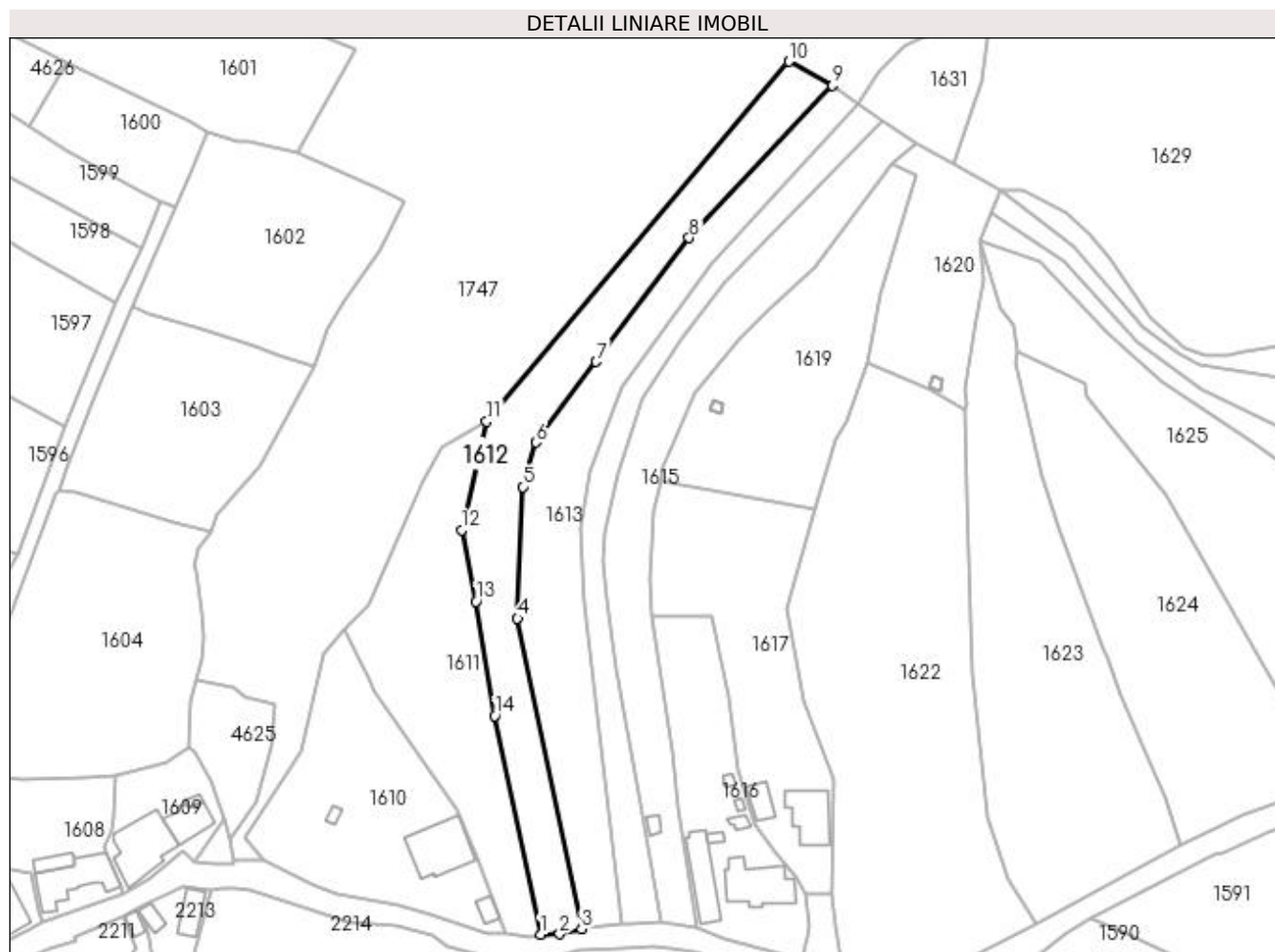
Inscrieri privind dezmembramintele dreptului de proprietate, drepturi reale de garanție și sarcini	Referințe
NU SUNT	

Anexa Nr. 1 La Partea I

Teren

Nr cadastral	Suprafața (mp)*	Observații / Referințe
	2.225	

* Suprafața este determinată în planul de proiecție Stereo 70.



Date referitoare la teren

Crt	Categorie folosință	Intravilan	Suprafața (mp)	Tarla	Parcelă	Nr. topo	Observații / Referințe
1	faneata	DA	48	40	687	-	
2	faneata	NU	2.177	40	687,688	-	

Lungime Segmente

1) Valorile lungimilor segmentelor sunt obținute din proiecție în plan.

Punct început	X / Y	Punct sfârșit	X / Y	Lungime segment (** (m)
1	508.330,872 422.056,912	2	508.335,195 422.056,967	4.323
2	508.335,195 422.056,967	3	508.340,166 422.058,156	5.111
3	508.340,166 422.058,156	4	508.325,608 422.128,75	72.079
4	508.325,608 422.128,75	5	508.326,82 422.158,612	29.887

Punct început	X / Y	Punct sfârșit	X / Y	Lungime segment (** (m)
5	508.326,82 422.158,612	6	508.329,833 422.168,698	10.526
6	508.329,833 422.168,698	7	508.343,496 422.187,023	22.858
7	508.343,496 422.187,023	8	508.364,631 422.215,188	35.213
8	508.364,631 422.215,188	9	508.397,23 422.249,851	47.584
9	508.397,23 422.249,851	10	508.387,328 422.255,243	11.275
10	508.387,328 422.255,243	11	508.318,618 422.173,437	106.833
11	508.318,618 422.173,437	12	508.312,931 422.148,824	25.261
12	508.312,931 422.148,824	13	508.316,209 422.132,578	16.573
13	508.316,209 422.132,578	14	508.320,441 422.106,581	26.339
14	508.320,441 422.106,581	1	508.330,872 422.056,912	50.752

** Lungimile segmentelor sunt determinate în planul de proiecție Stereo 70 și sunt rotunjite la 1 milimetru.

*** Distanța dintre puncte este formată din segmente cumulate ce sunt mai mici decât valoarea 1 milimetru.

**DATE DESPRE IMOBILUL NR. 1613**

Oficiul de Cadastru și Publicitate Imobiliară ARGES
Biroul de Cadastru și Publicitate Imobiliară Campulung

A. Partea I. Descrierea imobilului

TEREN Necunoscut

Adresa: Loc. Namaesti, Jud. Arges

Nr. Crt	Nr cadastral Nr. topografic	Suprafața* (mp)	Observații / Referințe
A1		2.257	Sector cadastral:22 Teren neimprejmuit;

B. Partea II. Proprietari și acte

Inscrieri privitoare la dreptul de proprietate și alte drepturi reale	Referințe
/	
Act Normativ nr. 7, din 13/03/1996 emis de PARLAMENT (art. 13 alin. 15);	
B1	A1
Inscrierea provizorie, drept de PROPRIETATE, dobandit prin Lege, cota actuala 1/1, cota initiala 1/1 1) COMUNA VALEA MARE PRAVAT, CIF:5010196	

C. Partea III. SARCINI .

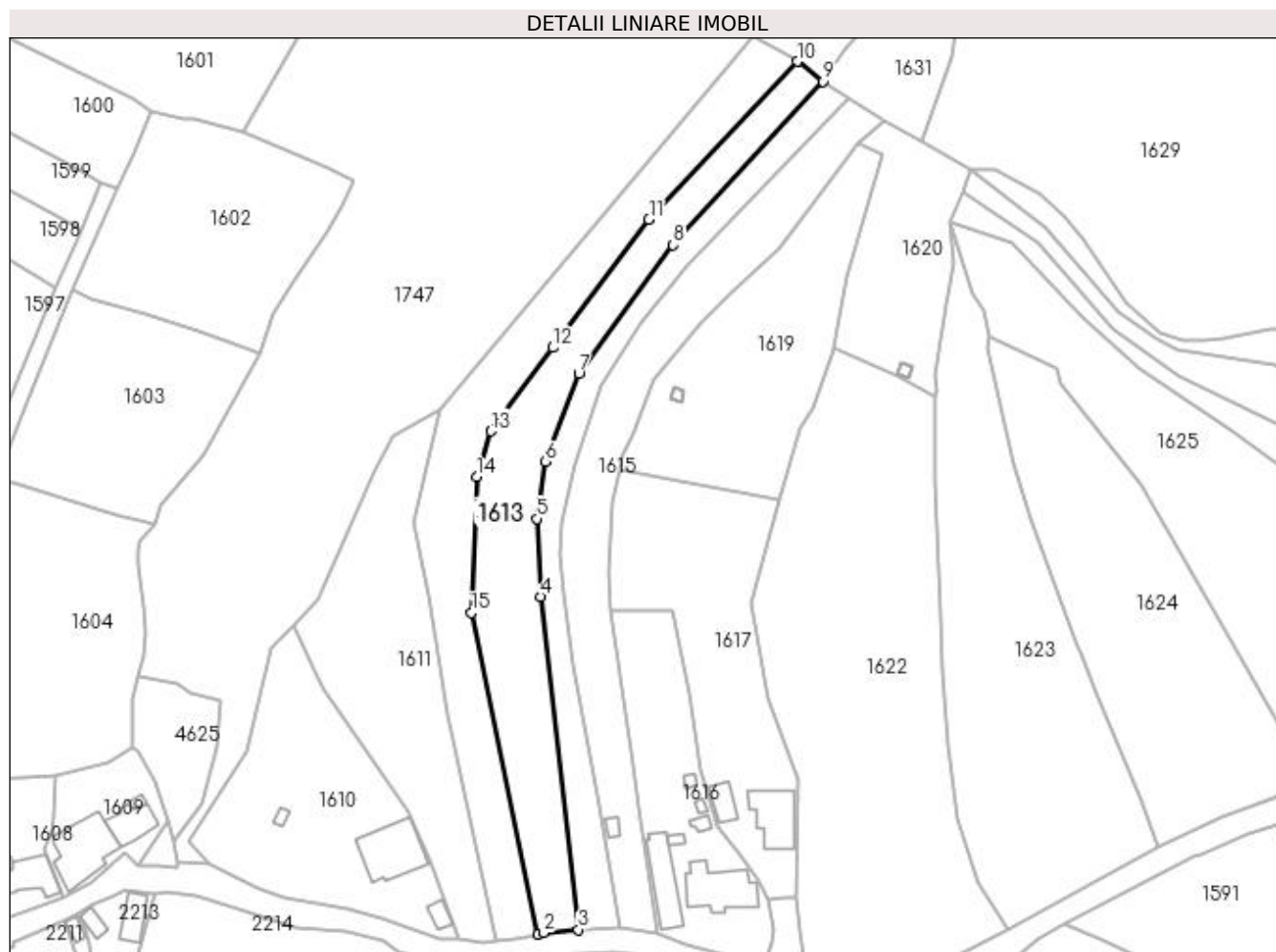
Inscrieri privind dezmembramintele dreptului de proprietate, drepturi reale de garanție și sarcini	Referințe
NU SUNT	

Anexa Nr. 1 La Partea I

Teren

Nr cadastral	Suprafața (mp)*	Observații / Referințe
	2.257	

* Suprafața este determinată în planul de proiecție Stereo 70.



Date referitoare la teren

Crt	Categorie folosință	Intra vilan	Suprafața (mp)	Tarla	Parcelă	Nr. topo	Observații / Referințe
1	faneata	DA	221	5	200,201	-	
3	faneata	NU	2.036	40	687,688	-	

Lungime Segmente

1) Valorile lungimilor segmentelor sunt obținute din proiecție în plan.

Punct început	X / Y	Punct sfârșit	X / Y	Lungime segment (** (m)
1	508.340,166 422.058,156	2	508.341,374 422.058,472	1.249
2	508.341,374 422.058,472	3	508.349,134 422.059,183	7.793
3	508.349,134 422.059,183	4	508.340,872 422.132,294	73.576
4	508.340,872 422.132,294	5	508.339,931 422.149,445	17.177

Punct început	X / Y	Punct sfârșit	X / Y	Lungime segment (** (m)
5	508.339,931 422.149,445	6	508.341,892 422.162,031	12.738
6	508.341,892 422.162,031	7	508.349,221 422.181,408	20.717
7	508.349,221 422.181,408	8	508.369,975 422.209,5	34.927
8	508.369,975 422.209,5	9	508.402,845 422.245,468	48.725
9	508.402,845 422.245,468	10	508.397,23 422.249,851	7.123
10	508.397,23 422.249,851	11	508.364,631 422.215,188	47.584
11	508.364,631 422.215,188	12	508.343,496 422.187,023	35.213
12	508.343,496 422.187,023	13	508.329,833 422.168,698	22.858
13	508.329,833 422.168,698	14	508.326,82 422.158,612	10.526
14	508.326,82 422.158,612	15	508.325,608 422.128,75	29.887
15	508.325,608 422.128,75	1	508.340,166 422.058,156	72.079

** Lungimile segmentelor sunt determinate în planul de proiecție Stereo 70 și sunt rotunjite la 1 milimetru.

*** Distanța dintre puncte este formată din segmente cumulate ce sunt mai mici decât valoarea 1 milimetru.

**DATE DESPRE IMOBILUL NR. 1614**

Oficiul de Cadastru și Publicitate Imobiliară ARGES
Biroul de Cadastru și Publicitate Imobiliară Campulung

A. Partea I. Descrierea imobilului

TEREN Necunoscut

Adresa: Loc. Namaesti, Jud. Arges

Nr. Crt	Nr cadastral Nr. topografic	Suprafața* (mp)	Observații / Referințe
A1		1.248	Sector cadastral:22 Teren imprejmuit;

B. Partea II. Proprietari și acte

Inscrieri privitoare la dreptul de proprietate și alte drepturi reale		Referințe
/		
Act Normativ nr. 7, din 13/03/1996 emis de PARLAMENT (art. 13 alin. 15);		
B1	Inscrierea provizorie, drept de PROPRIETATE, dobandit prin Lege, cota actuala 1/1, cota initiala 1/1 1) COMUNA VALEA MARE PRAVAT, CIF:5010196	A1

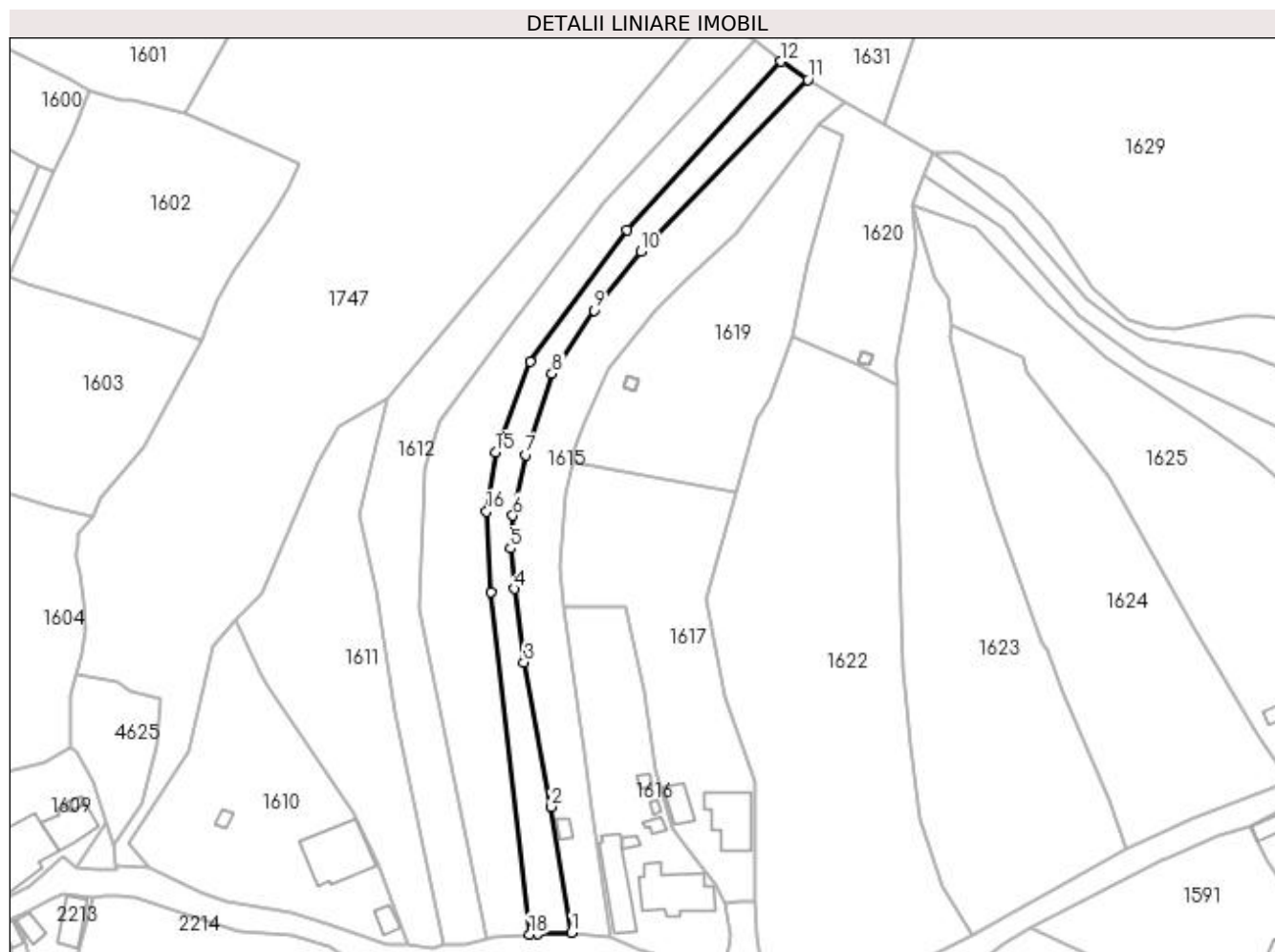
C. Partea III. SARCINI .

Inscrieri privind dezmembramintele dreptului de proprietate, drepturi reale de garanție și sarcini	Referințe
NU SUNT	

Anexa Nr. 1 La Partea I**Teren**

Nr cadastral	Suprafața (mp)*	Observații / Referințe
	1.248	

* Suprafața este determinată în planul de proiecție Stereo 70.

**Date referitoare la teren**

Crt	Categorie folosință	Intra vilan	Suprafața (mp)	Tarla	Parcelă	Nr. topo	Observații / Referințe
1	faneata	DA	200	5	200,201	-	
2	faneata	NU	1.048	40	687,688	-	

Lungime Segmente

1) Valorile lungimilor segmentelor sunt obținute din proiecție în plan.

Punct început	X / Y	Punct sfârșit	X / Y	Lungime segment (** (m)
1	508.358,124 422.059,609	2	508.353,796 422.086,435	27.173
2	508.353,796 422.086,435	3	508.347,934 422.117,198	31.317
3	508.347,934 422.117,198	4	508.345,915 422.132,907	15.838
4	508.345,915 422.132,907	5	508.345,091 422.141,546	8.678

Punct început	X / Y	Punct sfârșit	X / Y	Lungime segment (** (m)
5	508.345,091 422.141,546	6	508.345,572 422.148,573	7.043
6	508.345,572 422.148,573	7	508.348,407 422.161,488	13.222
7	508.348,407 422.161,488	8	508.353,948 422.178,845	18.22
8	508.353,948 422.178,845	9	508.362,88 422.192,362	16.202
9	508.362,88 422.192,362	10	508.372,902 422.204,919	16.066
10	508.372,902 422.204,919	11	508.408,542 422.241,607	51.149
11	508.408,542 422.241,607	12	508.402,845 422.245,468	6.882
12	508.402,845 422.245,468	13	508.369,975 422.209,5	48.725
13	508.369,975 422.209,5	14	508.349,221 422.181,408	34.927
14	508.349,221 422.181,408	15	508.341,892 422.162,031	20.717
15	508.341,892 422.162,031	16	508.339,931 422.149,445	12.738
16	508.339,931 422.149,445	17	508.340,872 422.132,294	17.177
17	508.340,872 422.132,294	18	508.349,134 422.059,183	73.576
18	508.349,134 422.059,183	19	508.350,853 422.059,269	1.721
19	508.350,853 422.059,269	1	508.358,124 422.059,609	7.279

** Lungimile segmentelor sunt determinate în planul de proiecție Stereo 70 și sunt rotunjite la 1 milimetru.

*** Distanța dintre puncte este formată din segmente cumulate ce sunt mai mici decât valoarea 1 milimetru.

**DATE DESPRE IMOBILUL NR. 1615**

Oficiul de Cadastru și Publicitate Imobiliară ARGES
Biroul de Cadastru și Publicitate Imobiliară Campulung

A. Partea I. Descrierea imobilului

TEREN Necunoscut

Adresa: Loc. Namaesti, Jud. Arges

Nr. Crt	Nr cadastral Nr. topografic	Suprafața* (mp)	Observații / Referințe
A1		1.975	Sector cadastral:22 Teren neimprijmit;

Construcții

Crt	Nr cadastral Nr. topografic	Adresa	Observații / Referințe
A1.1		Loc. Namaesti, Jud. Arges	Nr. niveluri:1; S. construita la sol:11 mp; S. construita desfasurata:11 mp;

B. Partea II. Proprietari și acte

Inscrieri privitoare la dreptul de proprietate și alte drepturi reale		Referințe
/		
Act Normativ nr. 7, din 13/03/1996 emis de PARLAMENT (art. 13 alin. 15);		
B1	Inscrierea provizorie, drept de PROPRIETATE, dobandit prin Lege, cota actuala 1/1, cota initiala 1/1 1) COMUNA VALEA MARE PRAVĂȚ , CIF:5010196	A1
Act Normativ nr. 7, din 13/03/1996 emis de PARLAMENT (art. 12 alin. 16);		
B3	Intabulare, drept de PROPRIETATE, dobandit prin Construire, cota actuala 1/1, cota initiala 1/1 1) TUTUIANU NICOLAE , lipsă CNP	A1.1

C. Partea III. SARCINI .

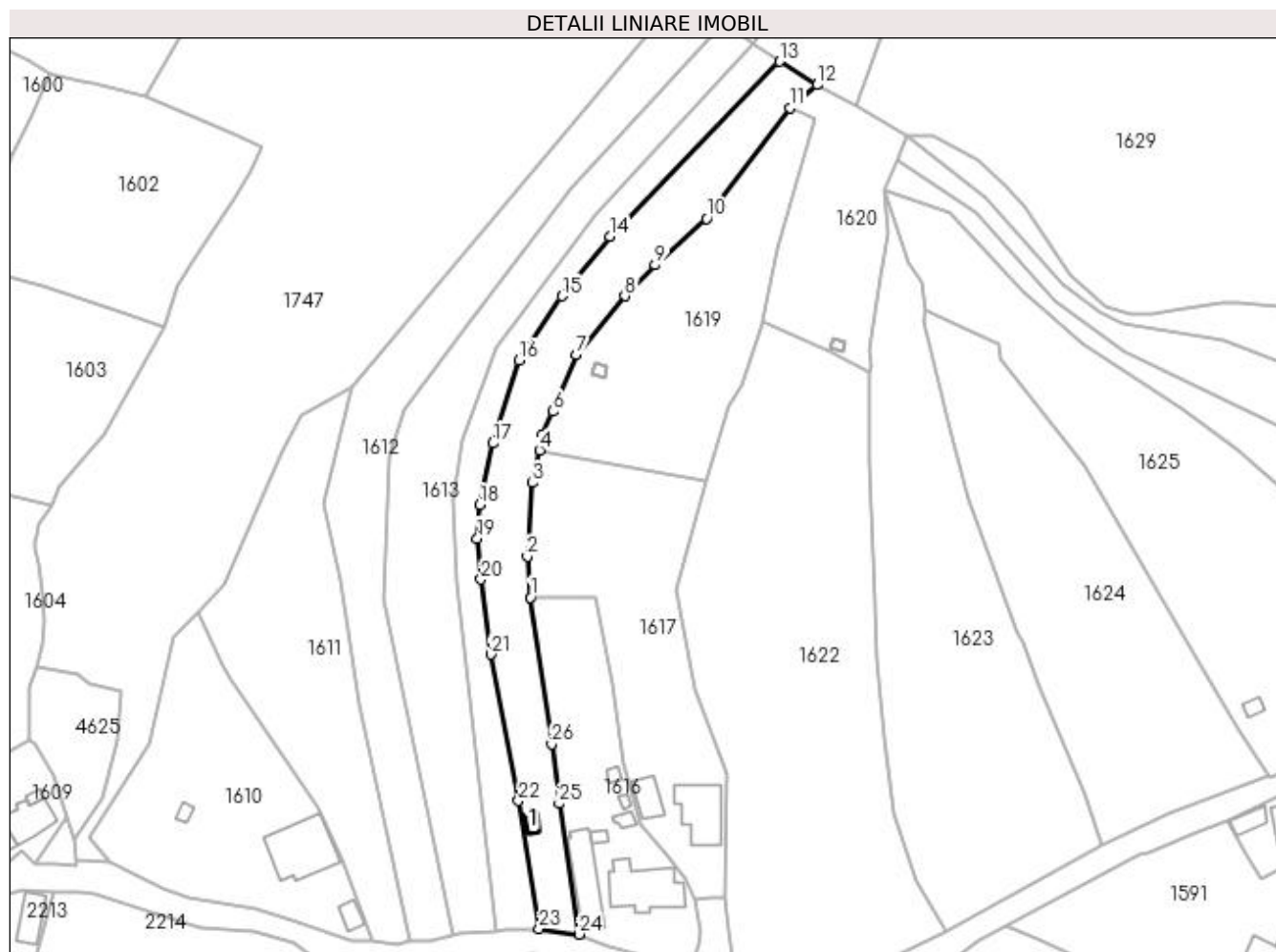
Inscrieri privind dezmembramintele dreptului de proprietate, drepturi reale de garanție și sarcini	Referințe
NU SUNT	

Anexa Nr. 1 La Partea I

Teren

Nr cadastral	Suprafața (mp)*	Observații / Referințe
	1.975	

* Suprafața este determinată în planul de proiecție Stereo 70.



Date referitoare la teren

Crt	Categorie folosință	Intra vilan	Suprafața (mp)	Tarla	Parcelă	Nr. topo	Observații / Referințe
1	curți constructii	DA	212	5	200,201	-	
2	curți constructii	NU	243	40	687,688	-	
3	arabil	NU	1.520	40	687,688	-	

Date referitoare la construcții

Crt	Număr	Destinație construcție	Supraf. (mp)	Situație juridică	Observații / Referințe
A1.1		constructii anexa	11	Cu acte	Nr. niveluri:1; S. construita la sol:11 mp; S. construita desfasurata:11 mp;

Lungime Segmente

1) Valorile lungimilor segmentelor sunt obținute din proiecție în plan.

Punct început	X / Y	Punct sfârșit	X / Y	Lungime segment (** (m)
1	508.356,285 422.129,136	2	508.355,641 422.137,708	8.596
3	508.356,716 422.153,196	4	508.358,229 422.159,995	6.965

Punct început	X / Y	Punct sfârșit	X / Y	Lungime segment (** (m)
2	508.355,641 422.137,708	3	508.356,716 422.153,196	15.525
4	508.358,229 422.159,995	5	508.358,701 422.163,115	3.156

Punct început	X / Y	Punct sfârșit	X / Y	Lungime segment (** (m)
5	508.358,701 422.163,115	6	508.360,943 422.168,185	5.544
7	508.365,835 422.180,088	8	508.376,11 422.192,385	16.025
9	508.382,463 422.198,889	10	508.393,24 422.208,665	14.55
11	508.410,723 422.231,872	12	508.416,454 422.236,711	7.501
13	508.408,542 422.241,607	14	508.372,902 422.204,919	51.149
15	508.362,88 422.192,362	16	508.353,948 422.178,845	16.202
17	508.348,407 422.161,488	18	508.345,572 422.148,573	13.222
19	508.345,091 422.141,546	20	508.345,915 422.132,907	8.678
21	508.347,934 422.117,198	22	508.353,796 422.086,435	31.317
23	508.358,124 422.059,609	24	508.366,418 422.058,432	8.377
25	508.362,28 422.085,837	26	508.360,715 422.098,331	12.592

Punct început	X / Y	Punct sfârșit	X / Y	Lungime segment (** (m)
6	508.360,943 422.168,185	7	508.365,835 422.180,088	12.869
8	508.376,11 422.192,385	9	508.382,463 422.198,889	9.092
10	508.393,24 422.208,665	11	508.410,723 422.231,872	29.055
12	508.416,454 422.236,711	13	508.408,542 422.241,607	9.304
14	508.372,902 422.204,919	15	508.362,88 422.192,362	16.066
16	508.353,948 422.178,845	17	508.348,407 422.161,488	18.22
18	508.345,572 422.148,573	19	508.345,091 422.141,546	7.043
20	508.345,915 422.132,907	21	508.347,934 422.117,198	15.838
22	508.353,796 422.086,435	23	508.358,124 422.059,609	27.173
24	508.366,418 422.058,432	25	508.362,28 422.085,837	27.716
26	508.360,715 422.098,331	1	508.356,285 422.129,136	31.122

** Lungimile segmentelor sunt determinate în planul de proiecție Stereo 70 și sunt rotunjite la 1 milimetru.

*** Distanța dintre puncte este formată din segmente cumulate ce sunt mai mici decât valoarea 1 milimetru.



DATE DESPRE IMOBILUL NR. 1616

Oficiul de Cadastru și Publicitate Imobiliară ARGES
Biroul de Cadastru și Publicitate Imobiliară Campulung

A. Partea I. Descrierea imobilului

TEREN Necunoscut

Adresa: Loc. Namaesti, Jud. Arges

Nr. Crt	Nr cadastral Nr. topografic	Suprafața* (mp)	Observații / Referințe
A1		1.330	Sector cadastral:22 Teren imprejmuit;

Construcții

Crt	Nr cadastral Nr. topografic	Adresa	Observații / Referințe
A1.1		Loc. Namaesti, Jud. Arges	Nr. niveluri:1; S. construita la sol:129 mp; S. construita desfasurata:129 mp;
A1.2		Loc. Namaesti, Jud. Arges	Nr. niveluri:2; S. construita la sol:100 mp; S. construita desfasurata:132 mp;
A1.3		Loc. Namaesti, Jud. Arges	Nr. niveluri:1; S. construita la sol:8 mp; S. construita desfasurata:8 mp;
A1.4		Loc. Namaesti, Jud. Arges	Nr. niveluri:1; S. construita la sol:11 mp; S. construita desfasurata:11 mp;
A1.5		Loc. Namaesti, Jud. Arges	Nr. niveluri:1; S. construita la sol:5 mp; S. construita desfasurata:5 mp;
A1.6		Loc. Namaesti, Jud. Arges	Nr. niveluri:1; S. construita la sol:7 mp; S. construita desfasurata:7 mp;

B. Partea II. Proprietari și acte

Inscrieri privitoare la dreptul de proprietate și alte drepturi reale	Referințe
/	
Act Normativ nr. 7, din 13/03/1996 emis de PARLAMENT (art. 13 alin. 15);	
B1	Inscrierea provizorie, drept de PROPRIETATE, dobandit prin Lege, cota actuala 1/1, cota initiala 1/1 1) COMUNA VALEA MARE PRAVĂȚ , CIF:5010196
Act Normativ nr. 7, din 13/03/1996 emis de PARLAMENT (art. 12 alin. 16);	
B3	Intabulare, drept de PROPRIETATE, dobandit prin Construire, cota actuala 1/1, cota initiala 1/1 1) TUTUIANU NICOLAE , lipsă CNP

C. Partea III. SARCINI .

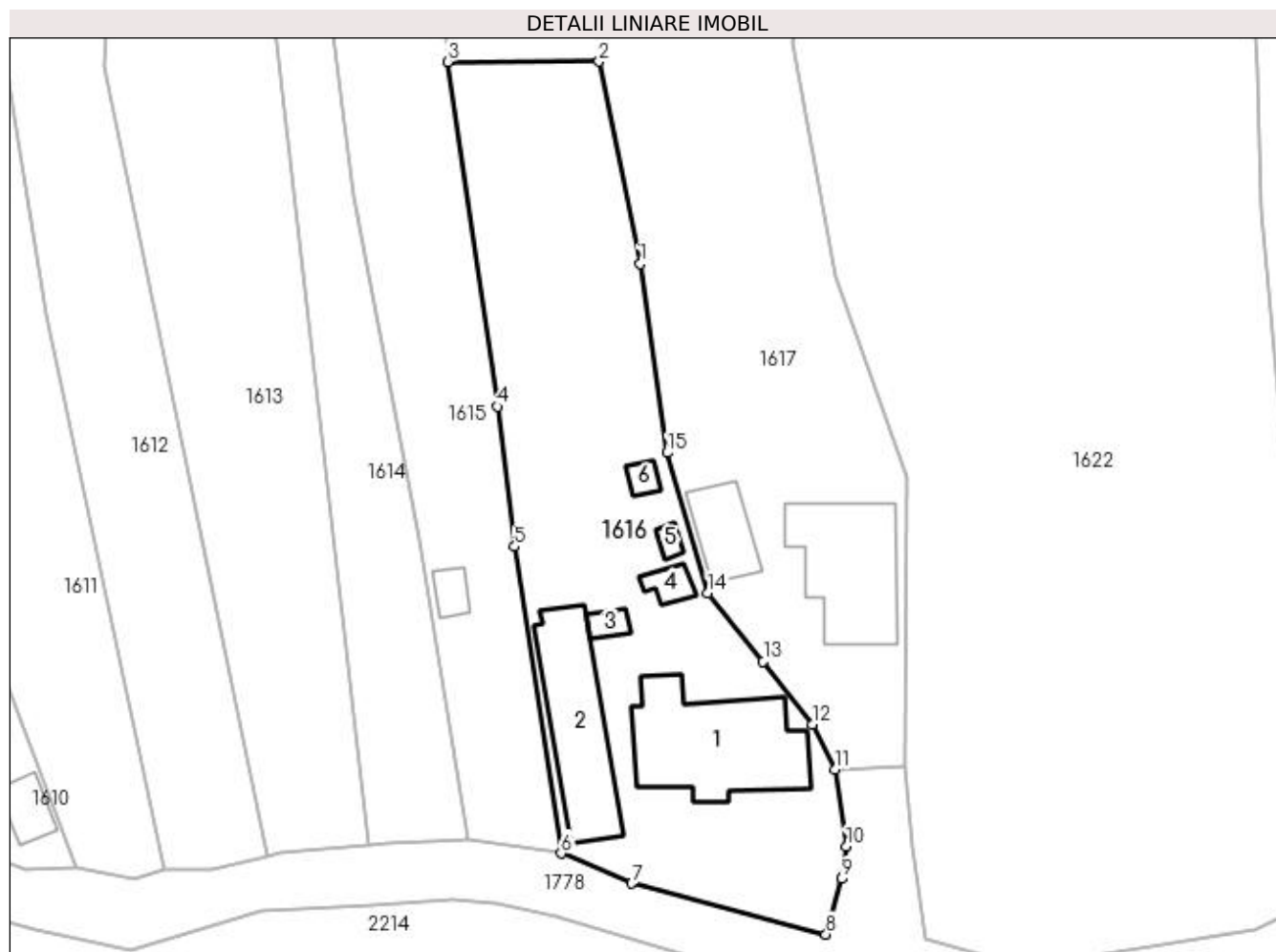
Inscrieri privind dezmembramintele dreptului de proprietate, drepturi reale de garanție și sarcini	Referințe
NU SUNT	

Anexa Nr. 1 La Partea I

Teren

Nr cadastral	Suprafața (mp)*	Observații / Referințe
	1.330	

* Suprafața este determinată în planul de proiecție Stereo 70.



Date referitoare la teren

Crt	Categorie folosință	Intra vilan	Suprafața (mp)	Tarla	Parcelă	Nr. topo	Observații / Referințe
1	curți construcții	DA	728	5	199	-	
2	curți construcții	NU	163	40	687	-	
3	arabil	NU	439	40	687	-	

Date referitoare la construcții

Crt	Număr	Destinație construcție	Supraf. (mp)	Situație juridică	Observații / Referințe
A1.1		construcții de locuințe	129	Cu acte	Nr. niveluri:1; S. construita la sol:129 mp; S. construita desfasurata:129 mp;
A1.2		construcții de locuințe	100	Cu acte	Nr. niveluri:2; S. construita la sol:100 mp; S. construita desfasurata:132 mp;
A1.3		construcții anexa	8	Cu acte	Nr. niveluri:1; S. construita la sol:8 mp; S. construita desfasurata:8 mp;
A1.4		construcții anexa	11	Cu acte	Nr. niveluri:1; S. construita la sol:11 mp; S. construita desfasurata:11 mp;
A1.5		construcții anexa	5	Cu acte	Nr. niveluri:1; S. construita la sol:5 mp; S. construita desfasurata:5 mp;
A1.6		construcții anexa	7	Cu acte	Nr. niveluri:1; S. construita la sol:7 mp; S. construita desfasurata:7 mp;

Lungime Segmente

1) Valorile lungimilor segmentelor sunt obținute din proiecție în plan.

Punct început	X / Y	Punct sfârșit	X / Y	Lungime segment (** (m)
1	508.373,469 422.111,077	2	508.369,803 422.129,15	18.441
2	508.369,803 422.129,15	3	508.356,285 422.129,136	13.518
3	508.356,285 422.129,136	4	508.360,715 422.098,331	31.122
4	508.360,715 422.098,331	5	508.362,28 422.085,837	12.592
5	508.362,28 422.085,837	6	508.366,418 422.058,432	27.716
6	508.366,418 422.058,432	7	508.372,722 422.055,746	6.852
7	508.372,722 422.055,746	8	508.390,099 422.051,187	17.965
8	508.390,099 422.051,187	9	508.391,462 422.056,16	5.156
9	508.391,462 422.056,16	10	508.391,909 422.059,026	2.901
10	508.391,909 422.059,026	11	508.390,915 422.065,936	6.981
11	508.390,915 422.065,936	12	508.388,875 422.069,971	4.521
12	508.388,875 422.069,971	13	508.384,479 422.075,576	7.123
13	508.384,479 422.075,576	14	508.379,529 422.081,681	7.86
14	508.379,529 422.081,681	15	508.375,901 422.094,204	13.038
15	508.375,901 422.094,204	1	508.373,469 422.111,077	17.047

** Lungimile segmentelor sunt determinate în planul de proiecție Stereo 70 și sunt rotunjite la 1 milimetru.

*** Distanța dintre puncte este formată din segmente cumulate ce sunt mai mici decât valoarea 1 milimetru.

**DATE DESPRE IMOBILUL NR. 1617**

Oficiul de Cadastru și Publicitate Imobiliară ARGES
Biroul de Cadastru și Publicitate Imobiliară Campulung

A. Partea I. Descrierea imobilului

TEREN Necunoscut

Adresa: Loc. Namaesti, Nr. 73, Jud. Arges

Nr. Crt	Nr cadastral Nr. topografic	Suprafața* (mp)	Observații / Referințe
A1	81680	1.999	Sector cadastral:22 Teren neimprejmuț;

Construcții

Crt	Nr cadastral Nr. topografic	Adresa	Observații / Referințe
A1.1	81680-C1	Loc. Namaesti, Nr. 73, Jud. Arges	Nr. niveluri:1; S. construita la sol:102 mp; S. construita desfasurata:102 mp; Locuinta construita in anul 1967
A1.2		Loc. Namaesti, Nr. 73, Jud. Arges	Nr. niveluri:1; S. construita la sol:38 mp; S. construita desfasurata:38 mp; Anexa

B. Partea II. Proprietari și acte

Inscrieri privitoare la dreptul de proprietate și alte drepturi reale		Referințe
1100 / 22/01/2019		
Act Administrativ nr. 138350, din 04/11/2008 emis de Comisia Judeteana Arges (act administrativ nr 134 din 15.01.2019, emis de Primaria Valea Mare Pravat;act administrativ nr 674 din 26.02.2019, emis de PRIMARIA COMUNEI VALEA MARE PRAVAT;act administrativ nr 19 din 09.07.1973, emis de Primaria Valea Mare Pravat; act administrativ nr 133 din 15.01.2019, emis de Primaria Valea Mare Pravat;act administrativ nr 730 din 28.02.2019, emis de PRIMARIA COMUNEI VALEA MARE PRAVAT;act administrativ nr seria C4 nr 351545 din 09.07.1973, emis de CONSILIUL POPULAR AL COMUNEI VALEA MARE PRAVAT);		
B1	Intabulare, drept de PROPRIETATE, dobandit prin Lege, cota actuala 1/1, cota initiala 1/1 1) NEATA ILIE	A1
B2	Intabulare, drept de PROPRIETATE, dobandit prin Lege, cota actuala 1/1, cota initiala 1/1 1) NEATA ILIE	A1.1
5349 / 18/03/2021		
Act Administrativ nr. 5604/205/2020-adresa, din 09/03/2021 emis de JUDECATORIA CAMPULUNG;		
B3	la solicitarea Instantei se noteaza litigiul existent pe rolul Judecatoriei Campulung in dosar nr. 5604/205/2020, privind pe reclamantul Neata Il. Ilie si paratii Tutuianu Nicolae si Tutuianu Nicoleta	A1, A1.1
/		
Act Normativ nr. 7, din 13/03/1996 emis de PARLAMENT (art. 12 alin. 16);		
B4	Intabulare, drept de PROPRIETATE, dobandit prin Construire, cota actuala 1/1, cota initiala 1/1 1) NEATA ILIE	A1.2

C. Partea III. SARCINI .

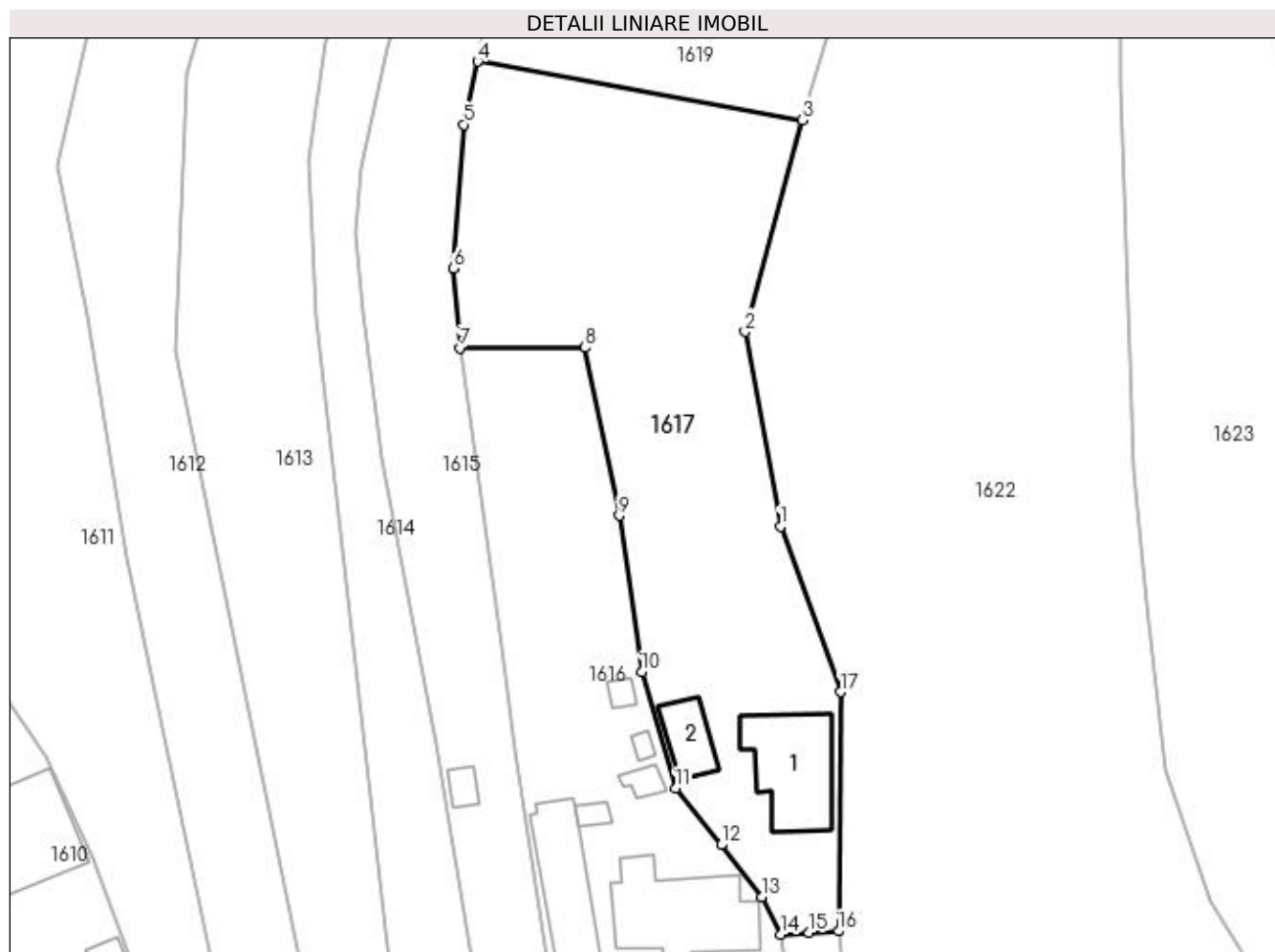
Inscrieri privind dezmembramintele dreptului de proprietate, drepturi reale de garanție și sarcini	Referințe
NU SUNT	

Anexa Nr. 1 La Partea I

Teren

Nr cadastral	Suprafața (mp)*	Observații / Referințe
81680	1.999	

* Suprafața este determinată în planul de proiecție Stereo 70.



Date referitoare la teren

Crt	Categorie folosință	Intravilan	Suprafața (mp)	Tarla	Parcelă	Nr. topo	Observații / Referințe
1	curți constructii	DA	409	5	198,199	-	
2	arabil	DA	194	5	198,199	-	
3	faneata	NU	1.396	40	687	-	În act se regăsește T39

Date referitoare la construcții

Crt	Număr	Destinație construcție	Supraf. (mp)	Situație juridică	Observații / Referințe
A1.1	81680-C1	construcții de locuințe	102	Cu acte	Nr. niveluri:1; S. construita la sol:102 mp; S. construita desfasurata:102 mp; Locuinta construita in anul 1967
A1.2		construcții anexa	38	Cu acte	Nr. niveluri:1; S. construita la sol:38 mp; S. construita desfasurata:38 mp; Anexa

Lungime Segmente

1) Valorile lungimilor segmentelor sunt obținute din proiecție în plan.

Punct început	X / Y	Punct sfârșit	X / Y	Lungime segment (** (m)
1	508.390,866 422.109,882	2	508.387,043 422.130,893	21.356

Punct început	X / Y	Punct sfârșit	X / Y	Lungime segment (** (m)
2	508.387,043 422.130,893	3	508.393,184 422.153,69	23.61
3	508.393,184 422.153,69	4	508.358,229 422.159,995	35.519
4	508.358,229 422.159,995	5	508.356,716 422.153,196	6.965
5	508.356,716 422.153,196	6	508.355,641 422.137,708	15.525
6	508.355,641 422.137,708	7	508.356,285 422.129,136	8.596
7	508.356,285 422.129,136	8	508.369,803 422.129,15	13.518
8	508.369,803 422.129,15	9	508.373,469 422.111,077	18.441
9	508.373,469 422.111,077	10	508.375,901 422.094,204	17.047
10	508.375,901 422.094,204	11	508.379,529 422.081,681	13.038
11	508.379,529 422.081,681	12	508.384,479 422.075,576	7.86
12	508.384,479 422.075,576	13	508.388,875 422.069,971	7.123
13	508.388,875 422.069,971	14	508.390,915 422.065,936	4.521
14	508.390,915 422.065,936	15	508.393,961 422.066,102	3.051
15	508.393,961 422.066,102	16	508.397,109 422.066,274	3.153
16	508.397,109 422.066,274	17	508.397,328 422.092,046	25.773
17	508.397,328 422.092,046	1	508.390,866 422.109,882	18.971

** Lungimile segmentelor sunt determinate în planul de proiecție Stereo 70 și sunt rotunjite la 1 milimetru.

*** Distanța dintre puncte este formată din segmente cumulate ce sunt mai mici decât valoarea 1 milimetru.

**DATE DESPRE IMOBILUL NR. 1618**

Oficiul de Cadastru și Publicitate Imobiliară ARGES
Biroul de Cadastru și Publicitate Imobiliară Campulung

A. Partea I. Descrierea imobilului

TEREN Extravilan

Adresa: Jud. Arges

Nr. Crt	Nr cadastral Nr. topografic	Suprafața* (mp)	Observații / Referințe
A1	82272	6	Sector cadastral:22 Teren neimprijmit; (Lea 110kV Campulung -CLC 2)

Construcții

Crt	Nr cadastral Nr. topografic	Adresa	Observații / Referințe
A1.1		Jud. Arges	Nr. niveluri:1; S. construita la sol:6 mp; S. construita desfasurata:6 mp; "- Stalp nr. 15 ""Lea 110kV Campulung -CLC 2"" - Constructie de metal - An constructie 1978"

B. Partea II. Proprietari și acte

Inscrieri privitoare la dreptul de proprietate și alte drepturi reale	Referințe	
12877 / 23/07/2020		
Act Administrativ nr. 22729, din 30/12/2016 emis de Oficiul Registrului Comertului de pe langa Tribu (act administrativ nr 14227 din 13.03.2007, emis de Oficiul Registrului Comertului de pe langa Tribunalul Dolj; act administrativ nr B3362126 din 03.01.2017, emis de Oficiul National al Registrului Comertului Dolj; act notarial nr 641 din 09.03.2007, emis de BNP Mone Gabriela Olga si Andrei Aurel Jean; act administrativ nr RO10-32422 din 25.06.2020, emis de DISTRIBUTIE ENERGIE OLTENIA S.A; act administrativ nr 4 din 24.11.2016, emis de CEZ DISTRIBUTIE S.A; act administrativ nr 57806 din 29.12.2016, emis de Oficiul Registrului Comertului de pe langa Tribunalul Dolj; hotarare judecatoreasca nr 2008 din 14.03.2007, emis de Tribunalul Dolj; act administrativ nr 6 din 20.06.2005, emis de Ministerul Economiei si Comertului - SDFEE "Electrica Oltenia");		
B1	Intabulare, drept de PROPRIETATE- domeniu public, dobandit prin Lege, cota actuala 1/1, cota initiala 1/1 1) STATUL ROMAN , CIF:3792118	A1
B2	Intabulare, drept de CONCESIUNE- pe o perioada de 49 ani incepand cu data de 20.06.2005 1) DISTRIBUTIE ENERGIE OLTENIA SA , CIF:14491102	A1
/		
Act Normativ nr. 7, din 13/03/1996 emis de PARLAMENT (art. 12 alin. 16);		
B3	Intabulare, drept de PROPRIETATE, dobandit prin Construire, cota actuala 1/1, cota initiala 1/1 1) DISTRIBUTIE ENERGIE OLTENIA SA , CIF:14491102	A1.1

C. Partea III. SARCINI .

Inscrieri privind dezmembramintele dreptului de proprietate, drepturi reale de garanție și sarcini	Referințe
NU SUNT	

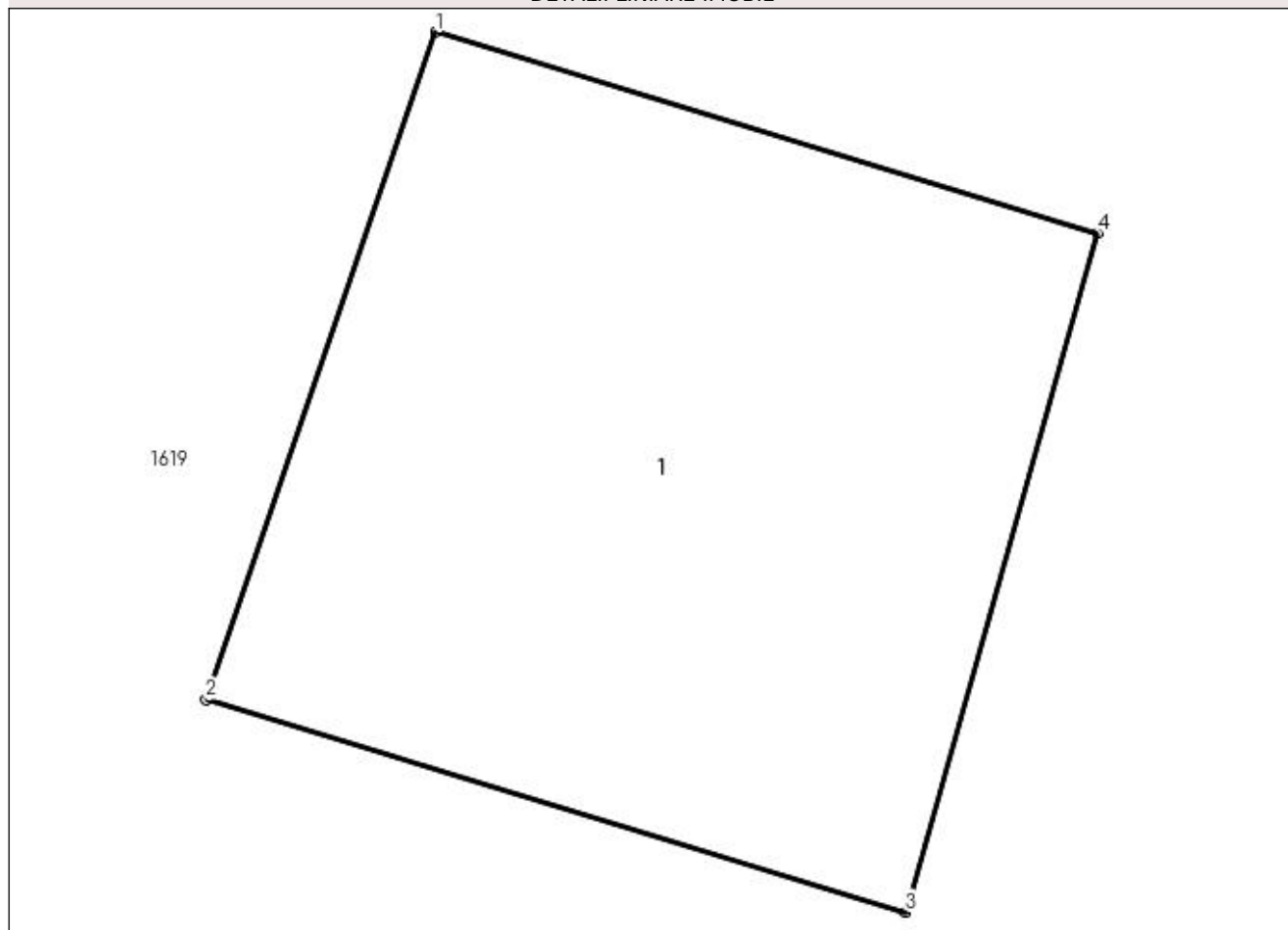
Anexa Nr. 1 La Partea I

Teren

Nr cadastral	Suprafața (mp)*	Observații / Referințe
82272	6	(Lea 110kV Campulung -CLC 2)

* Suprafața este determinată în planul de proiecție Stereo 70.

DETALII LINIARE IMOBIL



Date referitoare la teren

Crt	Categorie folosință	Intra vilan	Suprafața (mp)	Tarla	Parcelă	Nr. topo	Observații / Referințe
1	curți constructii	NU	6	40	687	-	Teren pe care este amplasat St 15 "Lea 110kV Campulung -CLC 2"

Date referitoare la construcții

Crt	Număr	Destinație construcție	Supraf. (mp)	Situație juridică	Observații / Referințe
A1.1		construcții industriale și edilitare	6	Cu acte	Nr. niveluri:1; S. construită la sol:6 mp; S. construită desfasurata:6 mp; "- Stalp nr. 15 ""Lea 110kV Campulung -CLC 2"" - Construcție de metal - An construcție 1978"

Lungime Segmente

1) Valorile lungimilor segmentelor sunt obținute din proiecție în plan.

Punct început	X / Y	Punct sfârșit	X / Y	Lungime segment (** (m)
1	508.370,115 422.178,261	2	508.369,309 422.175,918	2.478
2	508.369,309 422.175,918	3	508.371,764 422.175,171	2.566

Punct început	X / Y	Punct sfârșit	X / Y	Lungime segment (** (m)
3	508.371,764 422.175,171	4	508.372,439 422.177,555	2.478
4	508.372,439 422.177,555	1	508.370,115 422.178,261	2.429

** Lungimile segmentelor sunt determinate în planul de proiecție Stereo 70 și sunt rotunjite la 1 milimetru.

*** Distanța dintre puncte este formată din segmente cumulate ce sunt mai mici decât valoarea 1 milimetru.

**DATE DESPRE IMOBILUL NR. 1619**

Oficiul de Cadastru și Publicitate Imobiliară ARGES
Biroul de Cadastru și Publicitate Imobiliară Campulung

A. Partea I. Descrierea imobilului

TEREN Extravilan

Adresa: Jud. Arges

Nr. Crt	Nr cadastral Nr. topografic	Suprafața* (mp)	Observații / Referințe
A1	82276	1.911	Sector cadastral:22 Teren neimpregmuit;

B. Partea II. Proprietari și acte

Inscrieri privitoare la dreptul de proprietate și alte drepturi reale		Referințe
13684 / 06/08/2020		
Hotarare Judecatoreasca nr. 607, din 12/03/2020 emis de JUDECATORIA CAMPULUNG (act administrativ nr 3003 din 30.06.2020, emis de PRIMARIA VALEA MARE PRAVAT;act administrativ nr 3004 din 30.06.2020, emis de PRIMARIA VALEA MARE PRAVAT;act administrativ nr 11636 din 06.07.2020, emis de BCPI CAMPULUNG);		
B1	Intabulare, drept de PROPRIETATE-bun propriu, dobandit prin lesire Din Indiviziune, cota actuala 1/1, cota initiala 1/1 1) NEATA ILIE	A1

C. Partea III. SARCINI .

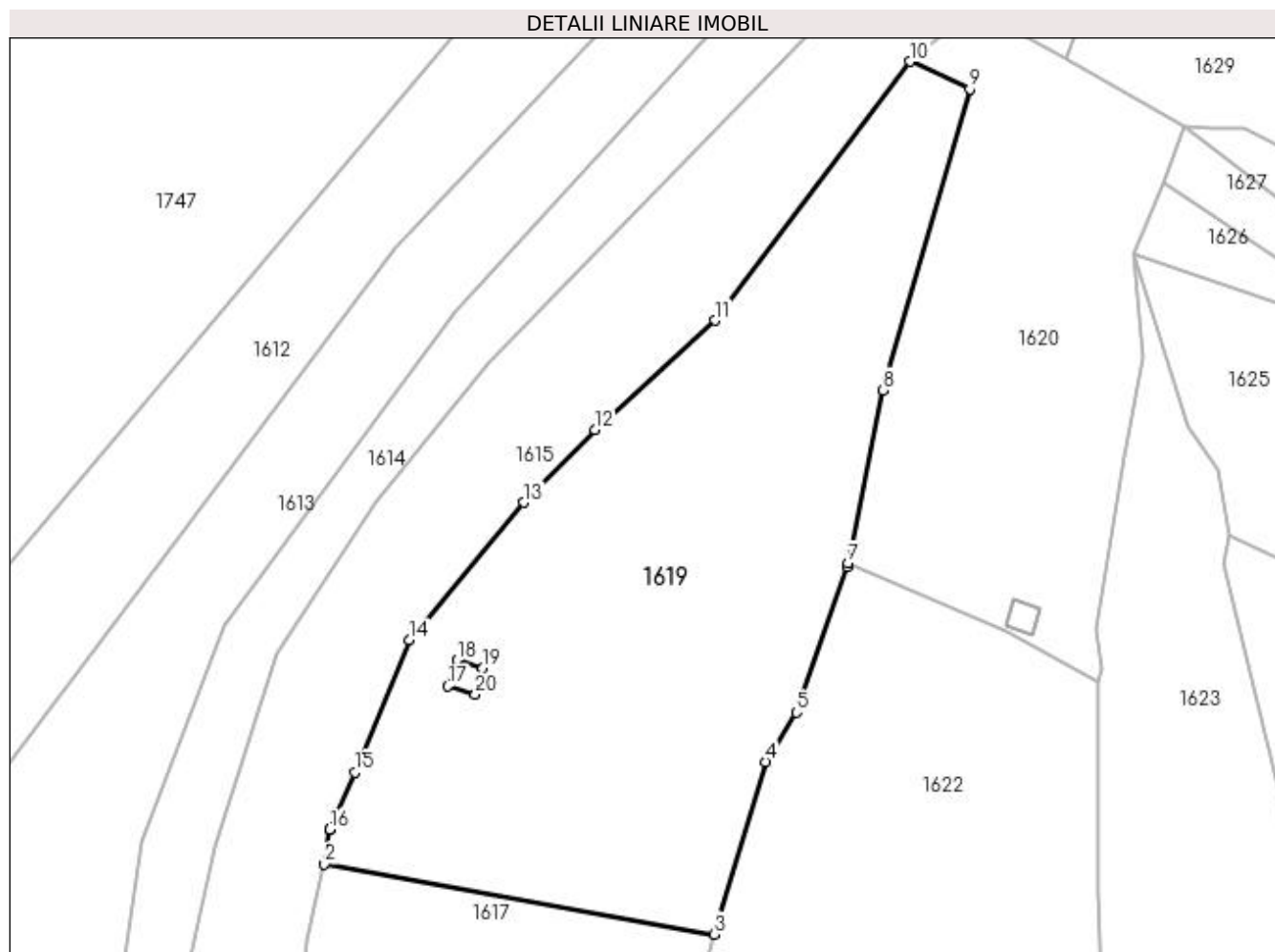
Inscrieri privind dezmembramintele dreptului de proprietate, drepturi reale de garanție și sarcini	Referințe
NU SUNT	

Anexa Nr. 1 La Partea I

Teren

Nr cadastral	Suprafața (mp)*	Observații / Referințe
82276	1.911	

* Suprafața este determinată în planul de proiecție Stereo 70.



Date referitoare la teren

Crt	Categorie folosință	Intra vilan	Suprafața (mp)	Tarla	Parcelă	Nr. topo	Observații / Referințe
1	faneata	NU	1.349	40	687	-	
2	pasune	NU	562	40	688	-	

Lungime Segmente

1) Valorile lungimilor segmentelor sunt obținute din proiecție în plan.

Punct început	X / Y	Punct sfârșit	X / Y	Lungime segment (** (m)
1	508.358,701 422.163,115	2	508.358,229 422.159,995	3.156
2	508.358,229 422.159,995	3	508.393,184 422.153,69	35.519
3	508.393,184 422.153,69	4	508.397,777 422.169,144	16.122
4	508.397,777 422.169,144	5	508.400,527 422.173,589	5.227

Punct început	X / Y	Punct sfârșit	X / Y	Lungime segment (** (m)
5	508.400,527 422.173,589	6	508.405,105 422.186,62	13.812
6	508.405,105 422.186,62	7	508.405,172 422.186,95	0.337
7	508.405,172 422.186,95	8	508.408,309 422.202,436	15.801
8	508.408,309 422.202,436	9	508.416,07 422.229,421	28.079
9	508.416,07 422.229,421	10	508.410,723 422.231,872	5.882
10	508.410,723 422.231,872	11	508.393,24 422.208,665	29.055
11	508.393,24 422.208,665	12	508.382,463 422.198,889	14.55
12	508.382,463 422.198,889	13	508.376,11 422.192,385	9.092
13	508.376,11 422.192,385	14	508.365,835 422.180,087	16.025
14	508.365,835 422.180,087	15	508.360,943 422.168,185	12.868
15	508.360,943 422.168,185	16	508.358,701 422.163,115	5.544
16	508.358,701 422.163,115	17	508.369,309 422.175,918	16.627
17	508.369,309 422.175,918	18	508.370,115 422.178,262	2.479
18	508.370,115 422.178,262	19	508.372,439 422.177,555	2.429
19	508.372,439 422.177,555	20	508.371,764 422.175,171	2.478
20	508.371,764 422.175,171	1	508.369,309 422.175,918	2.566

** Lungimile segmentelor sunt determinate în planul de proiecție Stereo 70 și sunt rotunjite la 1 milimetru.

*** Distanța dintre puncte este formată din segmente cumulate ce sunt mai mici decât valoarea 1 milimetru.

**DATE DESPRE IMOBILUL NR. 1620**

Oficiul de Cadastru și Publicitate Imobiliară ARGES
Biroul de Cadastru și Publicitate Imobiliară Campulung

A. Partea I. Descrierea imobilului

TEREN Extravilan

Adresa: Jud. Arges

Nr. Crt	Nr cadastral Nr. topografic	Suprafața* (mp)	Observații / Referințe
A1		1.071	Sector cadastral:22 Teren neimprejmuit;

B. Partea II. Proprietari și acte

Inscrieri privitoare la dreptul de proprietate și alte drepturi reale		Referințe
/		
Act Normativ nr. 7, din 13/03/1996 emis de PARLAMENT (art. 13 alin. 15);		
B1	Inscrierea provizorie, drept de PROPRIETATE, dobandit prin Lege, cota actuala 1/1, cota initiala 1/1 1) COMUNA VALEA MARE PRAVAT, CIF:5010196	A1

C. Partea III. SARCINI .

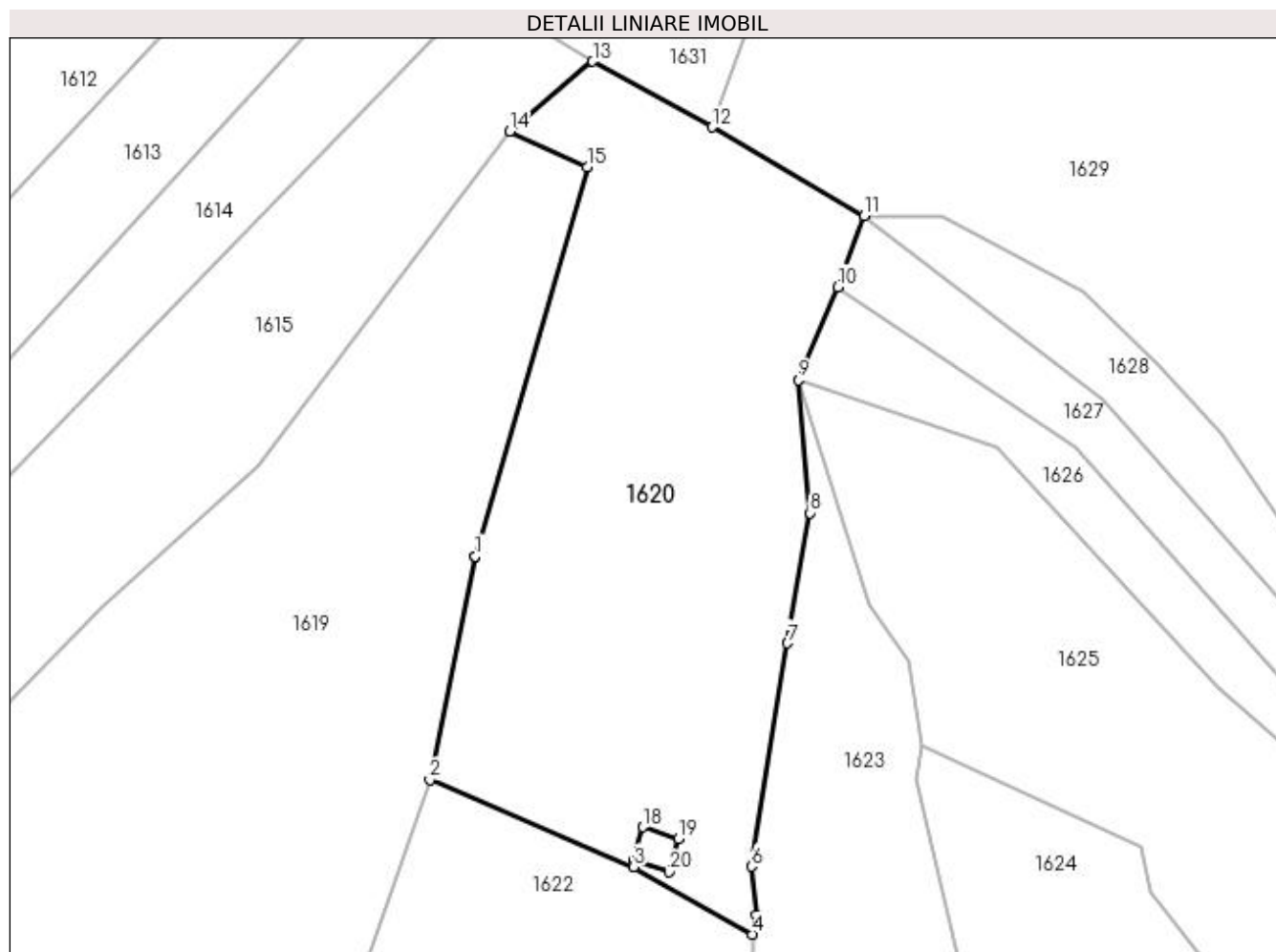
Inscrieri privind dezmembramintele dreptului de proprietate, drepturi reale de garanție și sarcini	Referințe
NU SUNT	

Anexa Nr. 1 La Partea I

Teren

Nr cadastral	Suprafața (mp)*	Observații / Referințe
	1.071	

* Suprafața este determinată în planul de proiecție Stereo 70.



Date referitoare la teren

Crt	Categorie folosință	Intravilan	Suprafața (mp)	Tarla	Parcelă	Nr. topo	Observații / Referințe
1	pasune	NU	1.071	40	687,688	-	

Lungime Segmente

1) Valorile lungimilor segmentelor sunt obținute din proiecție în plan.

Punct început	X / Y	Punct sfârșit	X / Y	Lungime segment (** (m)
1	508.408,309 422.202,436	2	508.405,172 422.186,95	15.801
2	508.405,172 422.186,95	3	508.419,303 422.180,923	15.363
3	508.419,303 422.180,923	4	508.427,508 422.176,246	9.444
4	508.427,508 422.176,246	5	508.427,82 422.177,562	1.352
5	508.427,82 422.177,562	6	508.427,457 422.180,949	3.406

Punct început	X / Y	Punct sfârșit	X / Y	Lungime segment (** (m)
6	508.427,457 422.180,949	7	508.429,95 422.196,408	15.659
7	508.429,95 422.196,408	8	508.431,532 422.205,436	9.166
8	508.431,532 422.205,436	9	508.430,718 422.214,645	9.245
9	508.430,718 422.214,645	10	508.433,451 422.221,091	7.001
10	508.433,451 422.221,091	11	508.435,283 422.226,033	5.271
11	508.435,283 422.226,033	12	508.424,739 422.232,164	12.197
12	508.424,739 422.232,164	13	508.416,454 422.236,711	9.451
13	508.416,454 422.236,711	14	508.410,723 422.231,872	7.501
14	508.410,723 422.231,872	15	508.416,07 422.229,421	5.882
15	508.416,07 422.229,421	16	508.408,309 422.202,436	28.079
16	508.408,309 422.202,436	17	508.419,26 422.181,36	23.751
17	508.419,26 422.181,36	18	508.419,949 422.183,67	2.411
18	508.419,949 422.183,67	19	508.422,415 422.182,88	2.589
19	508.422,415 422.182,88	20	508.421,726 422.180,57	2.411
20	508.421,726 422.180,57	1	508.419,26 422.181,36	2.589

** Lungimile segmentelor sunt determinate în planul de proiecție Stereo 70 și sunt rotunjite la 1 milimetru.

*** Distanța dintre puncte este formată din segmente cumulate ce sunt mai mici decât valoarea 1 milimetru.

**DATE DESPRE IMOBILUL NR. 1621**

Oficiul de Cadastru și Publicitate Imobiliară ARGES
Biroul de Cadastru și Publicitate Imobiliară Campulung

A. Partea I. Descrierea imobilului

TEREN Extravilan

Adresa: Jud. Arges

Nr. Crt	Nr cadastral Nr. topografic	Suprafața* (mp)	Observații / Referințe
A1	82255	6	Sector cadastral:22 Teren neimprejmuit; (Lea 110kV Campulung -CLC 1)

Construcții

Crt	Nr cadastral Nr. topografic	Adresa	Observații / Referințe
A1.1		Jud. Arges	Nr. niveluri:1; S. construita la sol:6 mp; S. construita desfasurata:6 mp; "- Stalp nr. 14 ""Lea 110kV Campulung -CLC 1"" - Constructie de metal - An constructie 1978"

B. Partea II. Proprietari și acte

Inscrieri privitoare la dreptul de proprietate și alte drepturi reale	Referințe	
12764 / 21/07/2020		
Act Notarial nr. 641, din 09/03/2007 emis de BNP Mone Gabriela Olga si Andrei Aurel Jean (act administrativ nr 4 din 24.11.2016, emis de CEZ DISTRIBUTIE S.A.;hotarare judecatoreasca nr 2008 din 14.03.2007, emis de Tribunalul Dolj;act administrativ nr B3362126 din 03.01.2017, emis de Oficiul National al Registrului Comertului Dolj;act administrativ nr OP din 23.06.2020, emis de DISTRIBUTIE ENERGIE OLTENIA S.A.;act administrativ nr RO10-32422 din 25.06.2020, emis de DISTRIBUTIE ENERGIE OLTENIA S.A.;hotarare judecatoreasca nr 57806 din 29.12.2016, emis de Oficiul Registrului Comertului de pe langa Tribunalul Dolj; act administrativ nr 6 din 20.06.2005, emis de Ministerul Economiei si Comertului - SDFEE "Electrica Oltenia";act administrativ nr 14227 din 13.03.2007, emis de Oficiul Registrului Comertului de pe langa Tribunalul Dolj;act administrativ nr 22729 din 30.12.2016, emis de Oficiul Registrului Comertului de pe langa Tribunalul Dolj);		
B1	Intabulare, drept de PROPRIETATE-domeniul public, dobandit prin Lege, cota actuala 1/1, cota initiala 1/1 1) STATUL ROMAN , CIF:3792118	A1
B2	Intabulare, drept de CONCESIUNE-pe o perioada de 49 ani, incepand cu data de 20.06.2005 1) DISTRIBUTIE ENERGIE OLTENIA SA , CIF:14491102	A1
/		
Act Normativ nr. 7, din 13/03/1996 emis de PARLAMENT (art. 12 alin. 16);		
B3	Intabulare, drept de PROPRIETATE, dobandit prin Construire, cota actuala 1/1, cota initiala 1/1 1) DISTRIBUTIE ENERGIE OLTENIA SA , CIF:14491102	A1.1

C. Partea III. SARCINI .

Inscrieri privind dezmembramintele dreptului de proprietate, drepturi reale de garanție și sarcini	Referințe
NU SUNT	

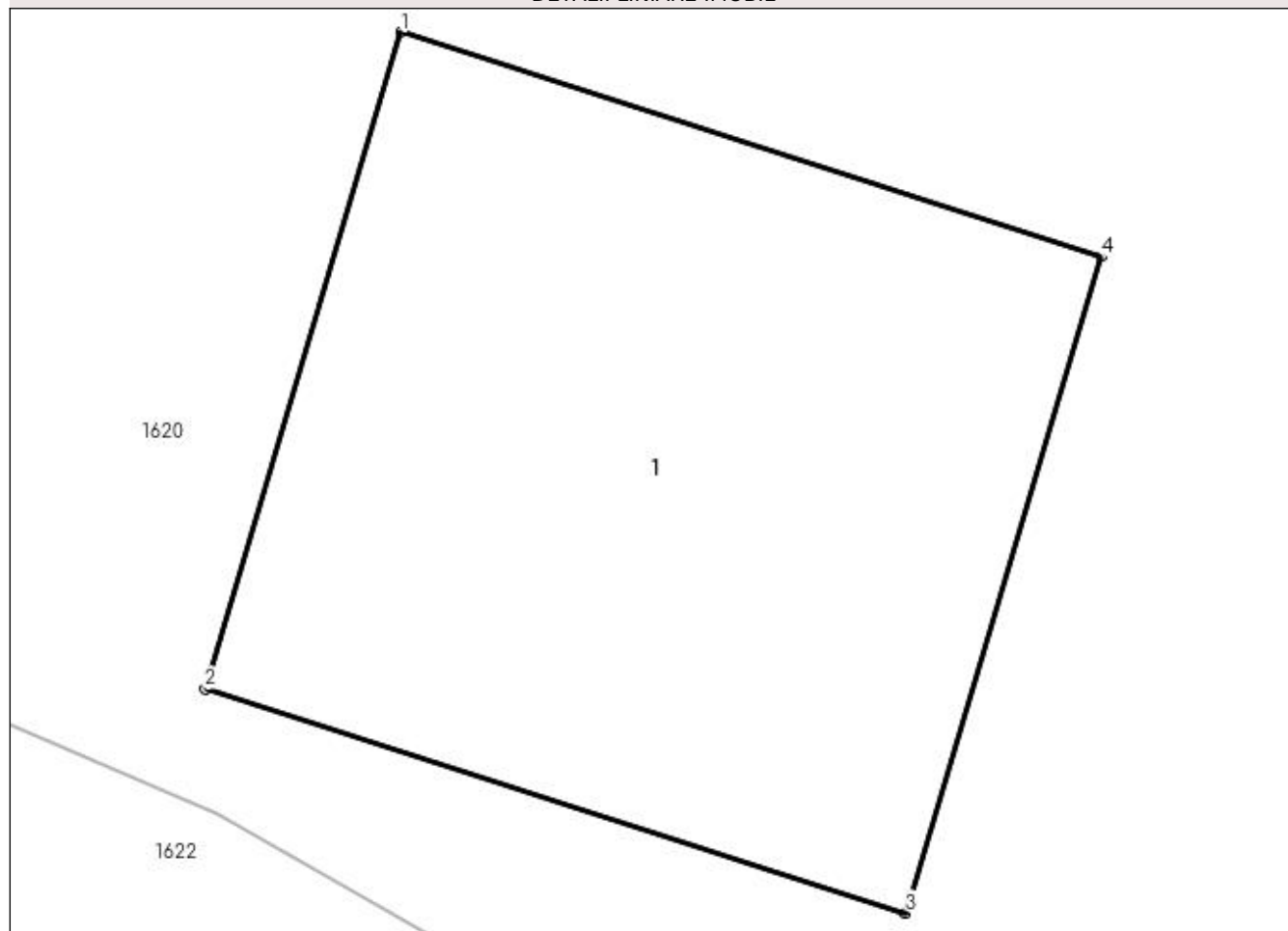
Anexa Nr. 1 La Partea I

Teren

Nr cadastral	Suprafața (mp)*	Observații / Referințe
82255	6	(Lea 110kV Campulung -CLC 1)

* Suprafața este determinată în planul de proiecție Stereo 70.

DETALII LINIARE IMOBIL



Date referitoare la teren

Crt	Categorie folosință	Intravilan	Suprafața (mp)	Tarla	Parcelă	Nr. topo	Observații / Referințe
1	curți constructii	NU	6	40	687	-	Teren pe care este amplasat St 14 "Lea 110kV Campulung -CLC 1"

Date referitoare la construcții

Crt	Număr	Destinație construcție	Supraf. (mp)	Situație juridică	Observații / Referințe
A1.1		construcții industriale și edilitare	6	Cu acte	Nr. niveluri:1; S. construită la sol:6 mp; S. construită desfasurată:6 mp; "- Stalp nr. 14 ""Lea 110kV Campulung -CLC 1"" - Construcție de metal - An construcție 1978"

Lungime Segmente

1) Valorile lungimilor segmentelor sunt obținute din proiecție în plan.

Punct început	X / Y	Punct sfârșit	X / Y	Lungime segment (** (m)
1	508.419,949 422.183,67	2	508.419,26 422.181,36	2.411
2	508.419,26 422.181,36	3	508.421,726 422.180,57	2.589

Punct început	X / Y	Punct sfârșit	X / Y	Lungime segment (** (m)
3	508.421,726 422.180,57	4	508.422,415 422.182,88	2.411
4	508.422,415 422.182,88	1	508.419,949 422.183,67	2.589

** Lungimile segmentelor sunt determinate în planul de proiecție Stereo 70 și sunt rotunjite la 1 milimetru.

*** Distanța dintre puncte este formată din segmente cumulate ce sunt mai mici decât valoarea 1 milimetru.

**DATE DESPRE IMOBILUL NR. 1622**

Oficiul de Cadastru și Publicitate Imobiliară ARGES
Biroul de Cadastru și Publicitate Imobiliară Campulung

A. Partea I. Descrierea imobilului

TEREN Extravilan

Adresa: Jud. Arges, Pct.Mal

Nr. Crt	Nr cadastral Nr. topografic	Suprafața* (mp)	Observații / Referințe
A1	81479	4.800	Sector cadastral:22 Teren neimprejmit;

B. Partea II. Proprietari și acte

Inscrieri privitoare la dreptul de proprietate și alte drepturi reale		Referințe
10754 / 25/07/2017		
Act Notarial nr. 23/2017, din 10/03/2017 emis de BNP Tuluca Filoftea (act administrativ nr 2332 din 03.07.2017, emis de Primaria Valea Mare Pravat;act administrativ nr 19136 din 16.08.1993, emis de Comisia județeană Arges;act administrativ nr 2352 din 04.07.2017, emis de Primaria Valea Mare Pravat);		
B1	Intabulare, drept de PROPRIETATE, dobandit prin Succesiune, cota actuala 1/4, cota initiala 1/4 1) ANCU ION	A1
B2	Intabulare, drept de PROPRIETATE, dobandit prin Succesiune, cota actuala 1/4, cota initiala 1/4 1) PAUN CORNELIA	A1
B3	Intabulare, drept de PROPRIETATE, dobandit prin Succesiune, cota actuala 1/4, cota initiala 1/4 1) NEDELCU ELENA	A1
B4	Intabulare, drept de PROPRIETATE, dobandit prin Succesiune, cota actuala 1/4, cota initiala 1/4 1) MARICUȚU MAGDALENA	A1
19335 / 15/11/2018		
Act Administrativ nr. 18530, din 02/11/2018 emis de OCPI ARGES;		
B5	se noteaza propunerea de dezmembrare a imobilului cu nr. cadastral 81479 din CF 81479/Valea Mare Pravat, conform cererii inregistrata sub nr. 18530/02.11.2018, in doua corpuri de proprietate distincte, avand nr. cadastral 81644 si 81645	A1

C. Partea III. SARCINI .

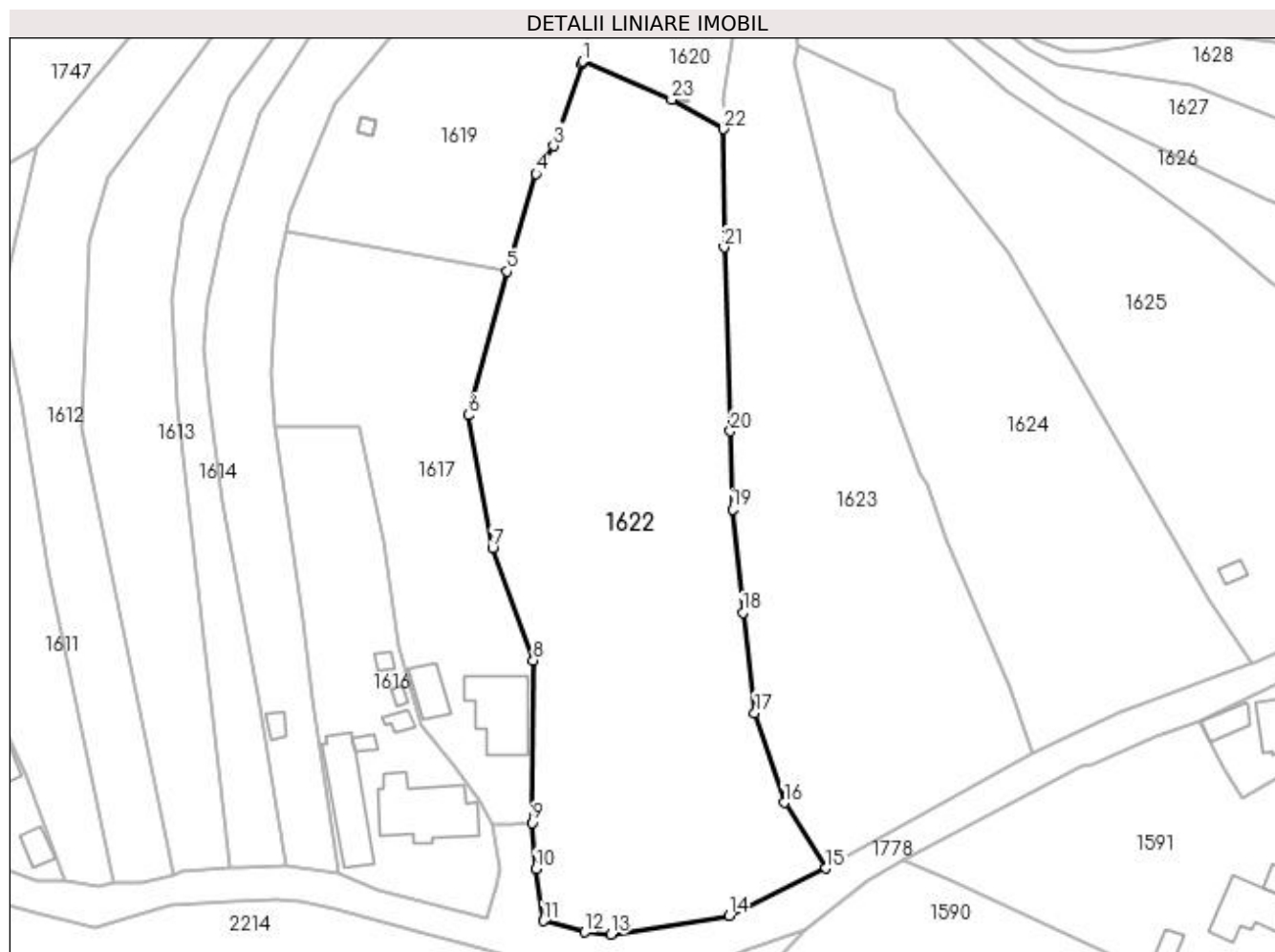
Inscrieri privind dezmembramintele dreptului de proprietate, drepturi reale de garanție și sarcini	Referințe
NU SUNT	

Anexa Nr. 1 La Partea I

Teren

Nr cadastral	Suprafața (mp)*	Observații / Referințe
81479	4.800	

* Suprafața este determinată în planul de proiecție Stereo 70.



Date referitoare la teren

Crt	Categorie folosință	Intravilan	Suprafața (mp)	Tarla	Parcelă	Nr. topo	Observații / Referințe
1	faneata	NU	4.800	40	687	-	În act se regăsește T39

Lungime Segmente

1) Valorile lungimilor segmentelor sunt obținute din proiecție în plan.

Punct început	X / Y	Punct sfârșit	X / Y	Lungime segment (** (m)
1	508.405,172 422.186,95	2	508.405,105 422.186,62	0.337
3	508.400,527 422.173,589	4	508.397,777 422.169,144	5.227
5	508.393,184 422.153,69	6	508.387,043 422.130,893	23.61
7	508.390,866 422.109,882	8	508.397,328 422.092,046	18.971
9	508.397,109 422.066,274	10	508.397,767 422.058,971	7.333

Punct început	X / Y	Punct sfârșit	X / Y	Lungime segment (** (m)
2	508.405,105 422.186,62	3	508.400,527 422.173,589	13.812
4	508.397,777 422.169,144	5	508.393,184 422.153,69	16.122
6	508.387,043 422.130,893	7	508.390,866 422.109,882	21.356
8	508.397,328 422.092,046	9	508.397,109 422.066,274	25.773
10	508.397,767 422.058,971	11	508.398,988 422.050,756	8.305

Punct început	X / Y	Punct sfârșit	X / Y	Lungime segment (** (m)
11	508.398,988 422.050,756	12	508.405,494 422.048,967	6.747
13	508.409,624 422.048,62	14	508.428,408 422.051,589	19.017
15	508.443,728 422.059,083	16	508.437,138 422.069,508	12.333
17	508.432,478 422.083,711	18	508.430,558 422.099,622	16.026
19	508.428,939 422.115,96	20	508.428,574 422.128,387	12.432
21	508.427,598 422.157,51	22	508.427,508 422.176,246	18.736
23	508.419,302 422.180,923	1	508.405,172 422.186,95	15.362

Punct început	X / Y	Punct sfârșit	X / Y	Lungime segment (** (m)
12	508.405,494 422.048,967	13	508.409,624 422.048,62	4.145
14	508.428,408 422.051,589	15	508.443,728 422.059,083	17.055
16	508.437,138 422.069,508	17	508.432,478 422.083,711	14.948
18	508.430,558 422.099,622	19	508.428,939 422.115,96	16.418
20	508.428,574 422.128,387	21	508.427,598 422.157,51	29.139
22	508.427,508 422.176,246	23	508.419,302 422.180,923	9.445

** Lungimile segmentelor sunt determinate în planul de proiecție Stereo 70 și sunt rotunjite la 1 milimetru.

*** Distanța dintre puncte este formată din segmente cumulate ce sunt mai mici decât valoarea 1 milimetru.

**DATE DESPRE IMOBILUL NR. 1623**

Oficiul de Cadastru și Publicitate Imobiliară ARGES
Biroul de Cadastru și Publicitate Imobiliară Campulung

A. Partea I. Descrierea imobilului

TEREN Extravilan

Adresa: Jud. Arges

Nr. Crt	Nr cadastral Nr. topografic	Suprafața* (mp)	Observații / Referințe
A1		3.469	Sector cadastral:22 Teren imprejmuit;

B. Partea II. Proprietari și acte

Inscrieri privitoare la dreptul de proprietate și alte drepturi reale		Referințe
/		
Act Normativ nr. 7, din 13/03/1996 emis de PARLAMENT (art. 13 alin. 15);		
B1	Inscrierea provizorie, drept de PROPRIETATE, dobandit prin Lege, cota actuala 1/1, cota initiala 1/1 1) COMUNA VALEA MARE PRAVAT, CIF:5010196	A1

C. Partea III. SARCINI .

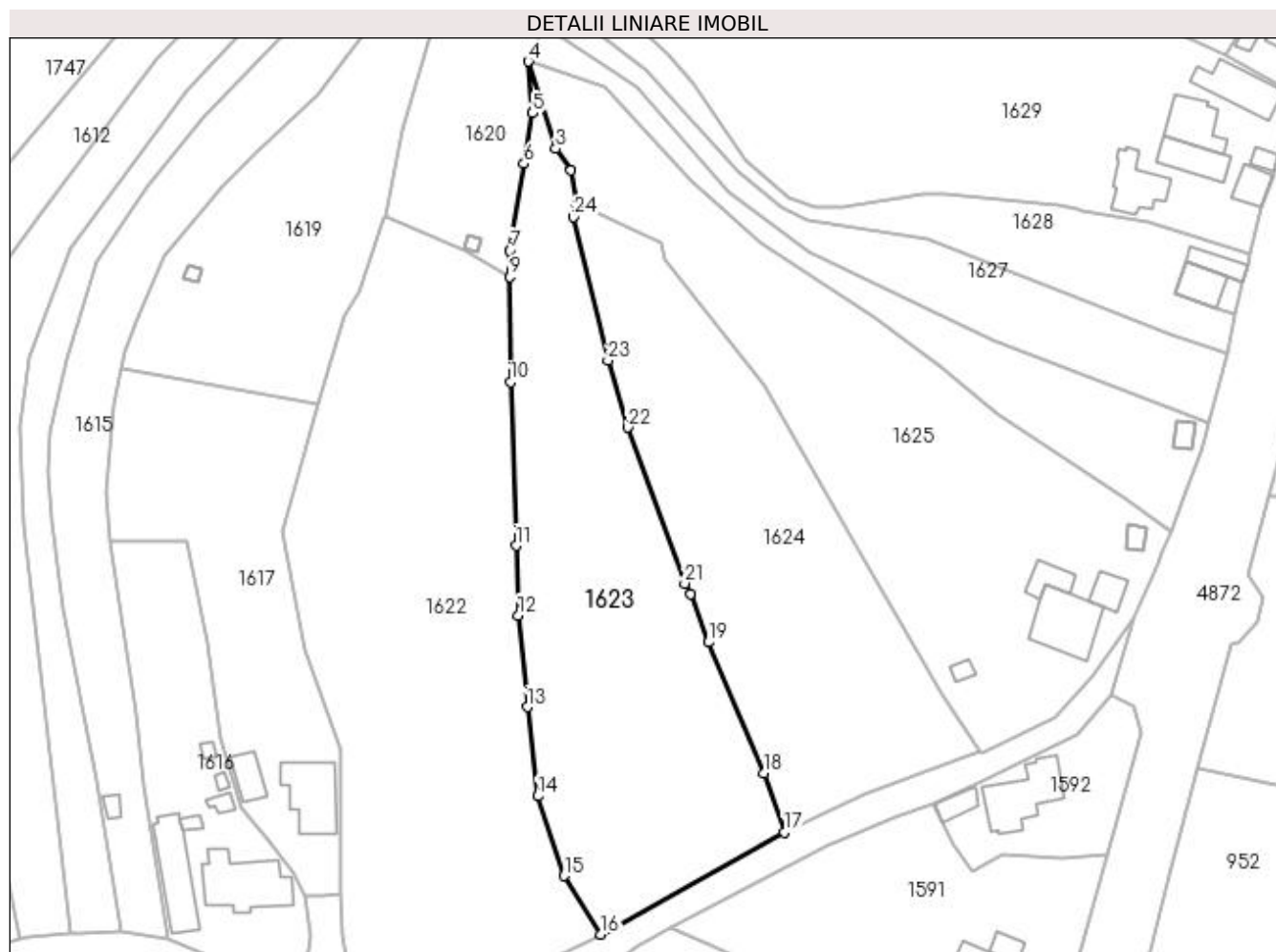
Inscrieri privind dezmembramintele dreptului de proprietate, drepturi reale de garanție și sarcini	Referințe
NU SUNT	

Anexa Nr. 1 La Partea I

Teren

Nr cadastral	Suprafața (mp)*	Observații / Referințe
	3.469	

* Suprafața este determinată în planul de proiecție Stereo 70.



Date referitoare la teren

Crt	Categorie folosință	Intra vilan	Suprafața (mp)	Tarla	Parcelă	Nr. topo	Observații / Referințe
1	faneata	NU	3.469	40	687	-	

Lungime Segmente

1) Valorile lungimilor segmentelor sunt obținute din proiecție în plan.

Punct început	X / Y	Punct sfârșit	X / Y	Lungime segment (** (m)
1	508.439,327 422.189,357	2	508.438,382 422.195,227	5.946
3	508.435,641 422.199,107	4	508.430,718 422.214,645	16.299
5	508.431,532 422.205,436	6	508.429,95 422.196,408	9.166
7	508.427,457 422.180,949	8	508.427,82 422.177,562	3.406
9	508.427,508 422.176,246	10	508.427,598 422.157,51	18.736

Punct început	X / Y	Punct sfârșit	X / Y	Lungime segment (** (m)
2	508.438,382 422.195,227	3	508.435,641 422.199,107	4.751
4	508.430,718 422.214,645	5	508.431,532 422.205,436	9.245
6	508.429,95 422.196,408	7	508.427,457 422.180,949	15.659
8	508.427,82 422.177,562	9	508.427,508 422.176,246	1.352
10	508.427,598 422.157,51	11	508.428,574 422.128,387	29.139

Punct început	X / Y	Punct sfârșit	X / Y	Lungime segment (** (m)
11	508.428,574 422.128,387	12	508.428,939 422.115,96	12.432
13	508.430,558 422.099,622	14	508.432,478 422.083,711	16.026
15	508.437,138 422.069,508	16	508.443,728 422.059,083	12.333
17	508.476,414 422.077,27	18	508.472,797 422.087,78	11.115
19	508.462,899 422.111,164	20	508.459,735 422.119,806	9.203
21	508.458,67 422.121,608	22	508.448,482 422.149,437	29.635
23	508.444,97 422.161,333	24	508.438,862 422.186,926	26.312

Punct început	X / Y	Punct sfârșit	X / Y	Lungime segment (** (m)
12	508.428,939 422.115,96	13	508.430,558 422.099,622	16.418
14	508.432,478 422.083,711	15	508.437,138 422.069,508	14.948
16	508.443,728 422.059,083	17	508.476,414 422.077,27	37.405
18	508.472,797 422.087,78	19	508.462,899 422.111,164	25.393
20	508.459,735 422.119,806	21	508.458,67 422.121,608	2.093
22	508.448,482 422.149,437	23	508.444,97 422.161,333	12.404
24	508.438,862 422.186,926	1	508.439,327 422.189,357	2.475

** Lungimile segmentelor sunt determinate în planul de proiecție Stereo 70 și sunt rotunjite la 1 milimetru.

*** Distanța dintre puncte este formată din segmente cumulate ce sunt mai mici decât valoarea 1 milimetru.

**DATE DESPRE IMOBILUL NR. 1624**

Oficiul de Cadastru și Publicitate Imobiliară ARGES
Biroul de Cadastru și Publicitate Imobiliară Campulung

A. Partea I. Descrierea imobilului

TEREN Extravilan

Adresa: Jud. Arges

Nr. Crt	Nr cadastral Nr. topografic	Suprafața* (mp)	Observații / Referințe
A1		3.017	Sector cadastral:22 Teren neimprejmuit;

B. Partea II. Proprietari și acte

Inscrieri privitoare la dreptul de proprietate și alte drepturi reale		Referințe
/		
Act Normativ nr. 7, din 13/03/1996 emis de PARLAMENT (art. 13 alin. 15);		
B1	Inscrierea provizorie, drept de PROPRIETATE, dobandit prin Lege, cota actuala 1/1, cota initiala 1/1 1) COMUNA VALEA MARE PRAVAT, CIF:5010196	A1

C. Partea III. SARCINI .

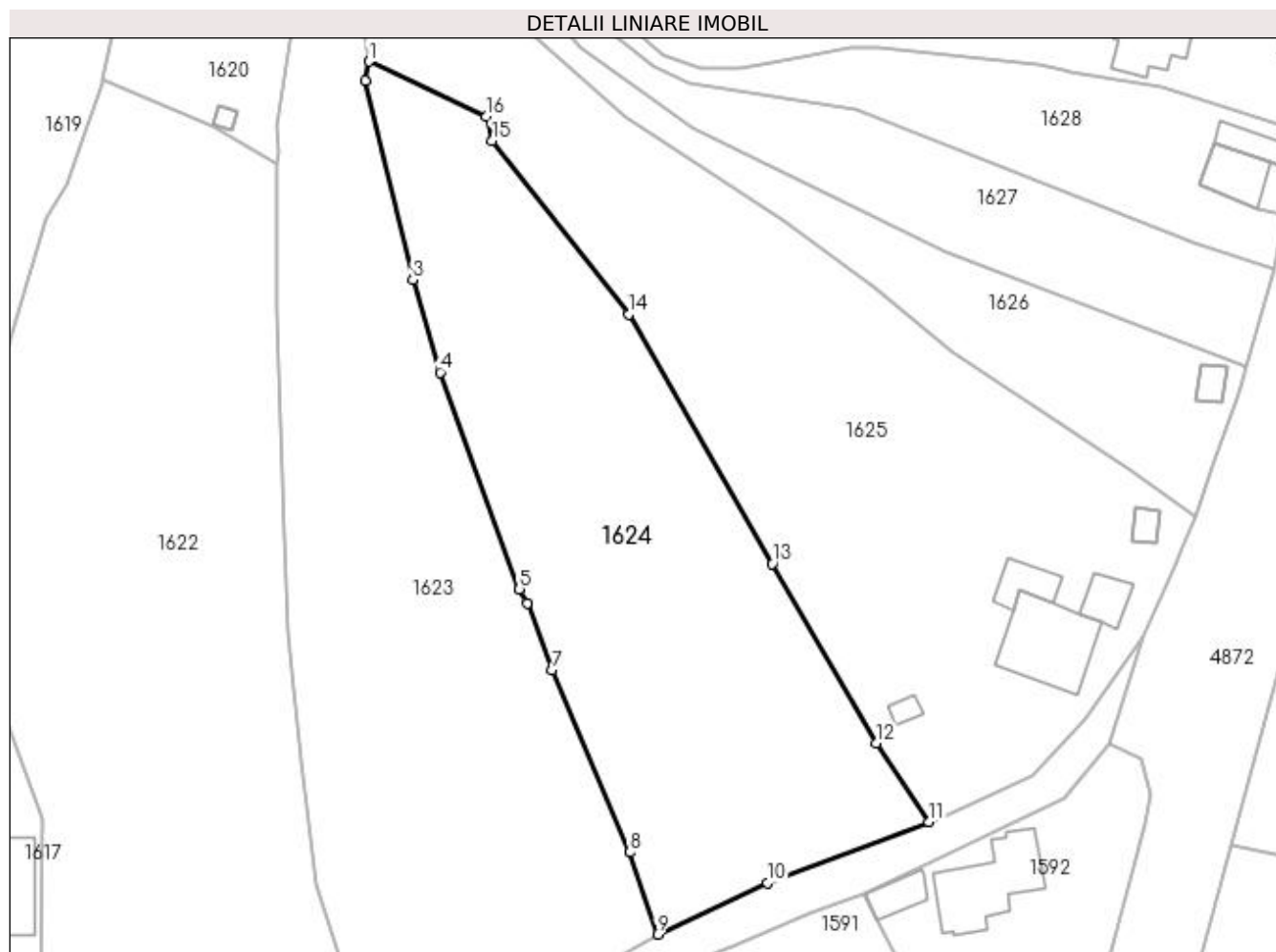
Inscrieri privind dezmembramintele dreptului de proprietate, drepturi reale de garanție și sarcini	Referințe
NU SUNT	

Anexa Nr. 1 La Partea I

Teren

Nr cadastral	Suprafața (mp)*	Observații / Referințe
	3.017	

* Suprafața este determinată în planul de proiecție Stereo 70.



Date referitoare la teren

Crt	Categorie folosință	Intra vilan	Suprafața (mp)	Tarla	Parcelă	Nr. topo	Observații / Referințe
1	faneata	NU	3.017	40	687	-	

Lungime Segmente

1) Valorile lungimilor segmentelor sunt obținute din proiecție în plan.

Punct început	X / Y	Punct sfârșit	X / Y	Lungime segment (** (m)
1	508.439,327 422.189,357	2	508.438,862 422.186,926	2.475
2	508.438,862 422.186,926	3	508.444,97 422.161,333	26.312
3	508.444,97 422.161,333	4	508.448,482 422.149,437	12.404
4	508.448,482 422.149,437	5	508.458,67 422.121,608	29.635
5	508.458,67 422.121,608	6	508.459,735 422.119,806	2.093

Punct început	X / Y	Punct sfârșit	X / Y	Lungime segment (** (m)
6	508.459,735 422.119,806	7	508.462,899 422.111,164	9.203
7	508.462,899 422.111,164	8	508.472,797 422.087,78	25.393
8	508.472,797 422.087,78	9	508.476,414 422.077,27	11.115
9	508.476,414 422.077,27	10	508.490,527 422.083,876	15.583
10	508.490,527 422.083,876	11	508.511,301 422.091,686	22.194
11	508.511,301 422.091,686	12	508.504,52 422.101,825	12.198
12	508.504,52 422.101,825	13	508.491,129 422.124,873	26.656
13	508.491,129 422.124,873	14	508.472,738 422.156,886	36.92
14	508.472,738 422.156,886	15	508.455,139 422.179,184	28.406
15	508.455,139 422.179,184	16	508.454,444 422.182,291	3.184
16	508.454,444 422.182,291	1	508.439,327 422.189,357	16.687

** Lungimile segmentelor sunt determinate în planul de proiecție Stereo 70 și sunt rotunjite la 1 milimetru.

*** Distanța dintre puncte este formată din segmente cumulate ce sunt mai mici decât valoarea 1 milimetru.

**DATE DESPRE IMOBILUL NR. 1625**

Oficiul de Cadastru și Publicitate Imobiliară ARGES
Biroul de Cadastru și Publicitate Imobiliară Campulung

A. Partea I. Descrierea imobilului

TEREN Necunoscut

Adresa: Loc. Namaesti, Jud. Arges

Nr. Crt	Nr cadastral Nr. topografic	Suprafața* (mp)	Observații / Referințe
A1		Din acte: 5.009 Masurata: 3.833	Sector cadastral:22 Teren imprejmuit;

Construcții

Crt	Nr cadastral Nr. topografic	Adresa	Observații / Referințe
A1.1		Loc. Namaesti, Jud. Arges	Nr. niveluri:3; S. construita la sol:112 mp; S. construita desfasurata:202 mp;
A1.2		Loc. Namaesti, Jud. Arges	Nr. niveluri:1; S. construita la sol:11 mp; S. construita desfasurata:11 mp;
A1.3		Loc. Namaesti, Jud. Arges	Nr. niveluri:1; S. construita la sol:33 mp; S. construita desfasurata:33 mp;
A1.4		Loc. Namaesti, Jud. Arges	Nr. niveluri:1; S. construita la sol:32 mp; S. construita desfasurata:32 mp;

B. Partea II. Proprietari și acte

Inscrieri privitoare la dreptul de proprietate și alte drepturi reale		Referințe
/		
Act Administrativ nr. 113813, din 24/01/2002 emis de CJPSDPAT ARGES;		
B1	Intabulare, drept de PROPRIETATE, dobandit prin Reconstituire, cota actuala 1/1, cota initiala 1/1 1) SCARLAT MIHAI, lipsă CNP 2) SCARLAT ELENA, lipsă CNP	A1
Act Normativ nr. 7, din 13/03/1996 emis de PARLAMENT (art. 12 alin. 16);		
B2	Intabulare, drept de PROPRIETATE, dobandit prin Construire, cota actuala 1/1, cota initiala 1/1 1) SCARLAT MIHAI, lipsă CNP 2) SCARLAT ELENA, lipsă CNP	A1.1, A1.2, A1.3, A1.4

C. Partea III. SARCINI .

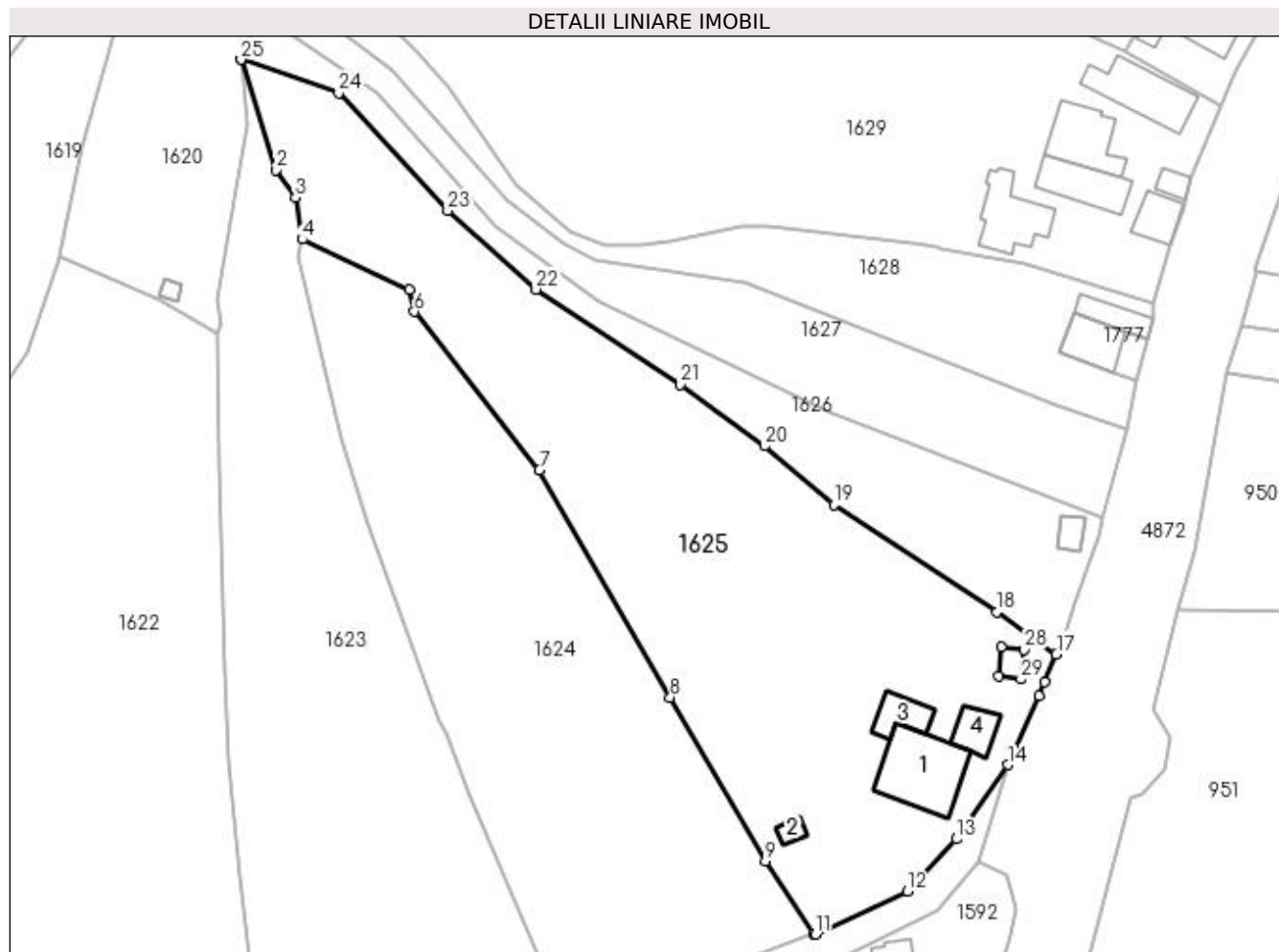
Inscrieri privind dezmembramintele dreptului de proprietate, drepturi reale de garanție și sarcini	Referințe
NU SUNT	

Anexa Nr. 1 La Partea I

Teren

Nr cadastral	Suprafața (mp)*	Observații / Referințe
	Din acte: 5.009 Masurata: 3.833	

* Suprafața este determinată în planul de proiecție Stereo 70.



Date referitoare la teren

Crt	Categorie folosință	Intra vilan	Suprafața (mp)	Tarla	Parcelă	Nr. topo	Observații / Referințe
1	curți construcții	DA	600	4	197	-	În act se regăsește și P197/1
2	livada	DA	116	4	197	-	
3	livada	DA	49	40	687	-	
4	curți construcții	NU	134	4	197	-	
5	livada	NU	235	40	687	-	
6	livada	NU	79	40	687	-	
7	livada	NU	2.152	40	687	-	
8	pasune	NU	468	40	687	-	Pășune împădurită

Date referitoare la construcții

Crt	Număr	Destinație construcție	Supraf. (mp)	Situație juridică	Observații / Referințe
A1.1		construcții de locuințe	112	Cu acte	Nr. niveluri:3; S. construită la sol:112 mp; S. construită desfasurata:202 mp;
A1.2		construcții anexa	11	Cu acte	Nr. niveluri:1; S. construită la sol:11 mp; S. construită desfasurata:11 mp;
A1.3		construcții anexa	33	Cu acte	Nr. niveluri:1; S. construită la sol:33 mp; S. construită desfasurata:33 mp;
A1.4		construcții anexa	32	Cu acte	Nr. niveluri:1; S. construită la sol:32 mp; S. construită desfasurata:32 mp;

Lungime Segmente

1) Valorile lungimilor segmentelor sunt obținute din proiecție în plan.

Punct început	X / Y	Punct sfârșit	X / Y	Lungime segment (** (m))
1	508.430,718 422.214,645	2	508.435,641 422.199,107	16.299
3	508.438,382 422.195,227	4	508.439,327 422.189,357	5.946
5	508.454,444 422.182,291	6	508.455,139 422.179,184	3.184
7	508.472,738 422.156,886	8	508.491,129 422.124,873	36.92
9	508.504,52 422.101,825	10	508.511,301 422.091,686	12.198
11	508.511,623 422.091,533	12	508.524,543 422.097,584	14.267
13	508.531,428 422.104,935	14	508.538,682 422.115,374	12.712
15	508.543,024 422.125,144	16	508.543,836 422.127,053	2.075
17	508.545,505 422.130,976	18	508.537,16 422.136,897	10.232
19	508.514,183 422.152,021	20	508.504,427 422.160,261	12.77
21	508.492,608 422.168,916	22	508.472,256 422.182,328	24.374
23	508.459,836 422.193,395	24	508.444,471 422.209,956	22.591
25	508.430,718 422.214,645	26	508.537,356 422.127,849	137.496
27	508.537,769 422.132,027	28	508.540,925 422.131,616	3.183
29	508.540,512 422.127,437	1	508.537,356 422.127,849	3.183

Punct început	X / Y	Punct sfârșit	X / Y	Lungime segment (** (m))
2	508.435,641 422.199,107	3	508.438,382 422.195,227	4.751
4	508.439,327 422.189,357	5	508.454,444 422.182,291	16.687
6	508.455,139 422.179,184	7	508.472,738 422.156,886	28.406
8	508.491,129 422.124,873	9	508.504,52 422.101,825	26.656
10	508.511,301 422.091,686	11	508.511,623 422.091,533	0.357
12	508.524,543 422.097,584	13	508.531,428 422.104,935	10.072
14	508.538,682 422.115,374	15	508.543,024 422.125,144	10.691
16	508.543,836 422.127,053	17	508.545,505 422.130,976	4.263
18	508.537,16 422.136,897	19	508.514,183 422.152,021	27.508
20	508.504,427 422.160,261	21	508.492,608 422.168,916	14.649
22	508.472,256 422.182,328	23	508.459,836 422.193,395	16.635
24	508.444,471 422.209,956	25	508.430,718 422.214,645	14.53
26	508.537,356 422.127,849	27	508.537,769 422.132,027	4.198
28	508.540,925 422.131,616	29	508.540,512 422.127,437	4.199

** Lungimile segmentelor sunt determinate în planul de proiecție Stereo 70 și sunt rotunjite la 1 milimetru.

*** Distanța dintre puncte este formată din segmente cumulate ce sunt mai mici decât valoarea 1 milimetru.

**DATE DESPRE IMOBILUL NR. 1626**

Oficiul de Cadastru și Publicitate Imobiliară ARGES
Biroul de Cadastru și Publicitate Imobiliară Campulung

A. Partea I. Descrierea imobilului

TEREN Necunoscut

Adresa: Loc. Namaesti, Jud. Arges

Nr. Crt	Nr cadastral Nr. topografic	Suprafața* (mp)	Observații / Referințe
A1		1.099	Sector cadastral:22 Teren neimprejmuit;

B. Partea II. Proprietari și acte

Inscrieri privitoare la dreptul de proprietate și alte drepturi reale		Referințe
/		
Act Normativ nr. 7, din 13/03/1996 emis de PARLAMENT (art. 13 alin. 15);		
B1	Inscrierea provizorie, drept de PROPRIETATE, dobandit prin Lege, cota actuala 1/1, cota initiala 1/1 1) COMUNA VALEA MARE PRAVAT, CIF:5010196	A1

C. Partea III. SARCINI .

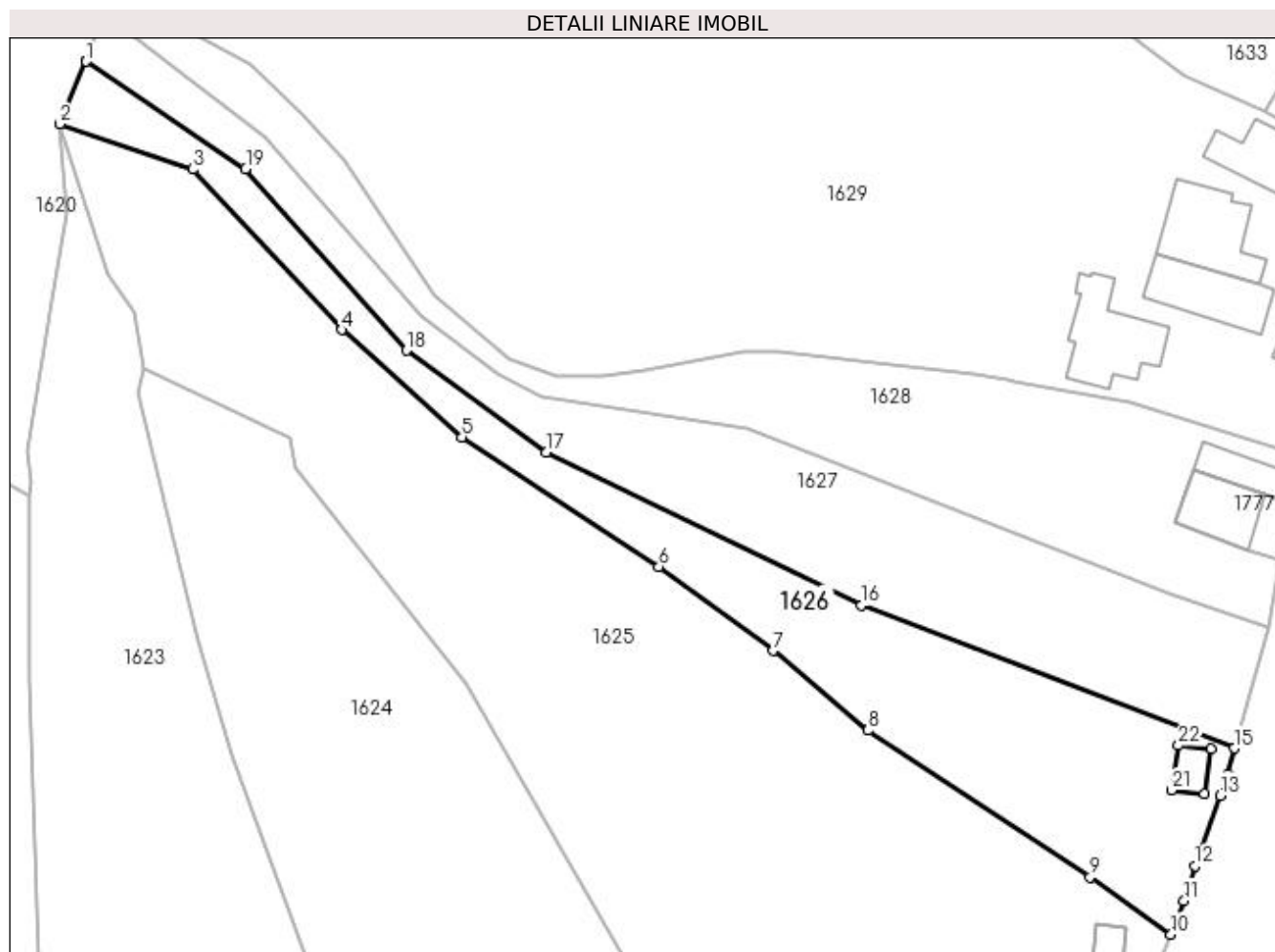
Inscrieri privind dezmembramintele dreptului de proprietate, drepturi reale de garanție și sarcini	Referințe
NU SUNT	

Anexa Nr. 1 La Partea I

Teren

Nr cadastral	Suprafața (mp)*	Observații / Referințe
	1.099	

* Suprafața este determinată în planul de proiecție Stereo 70.



Date referitoare la teren

Crt	Categorie folosință	Intra vilan	Suprafața (mp)	Tarla	Parcelă	Nr. topo	Observații / Referințe
1	arabil	DA	279	40	687	-	
2	arabil	NU	820	40	687	-	

Lungime Segmente

1) Valorile lungimilor segmentelor sunt obținute din proiecție în plan.

Punct început	X / Y	Punct sfârșit	X / Y	Lungime segment (** (m)
1	508.433,451 422.221,091	2	508.430,718 422.214,645	7.001
3	508.444,471 422.209,956	4	508.459,836 422.193,395	22.591
5	508.472,256 422.182,328	6	508.492,608 422.168,916	24.374
7	508.504,427 422.160,261	8	508.514,183 422.152,021	12.77

Punct început	X / Y	Punct sfârșit	X / Y	Lungime segment (** (m)
2	508.430,718 422.214,645	3	508.444,471 422.209,956	14.53
4	508.459,836 422.193,395	5	508.472,256 422.182,328	16.635
6	508.492,608 422.168,916	7	508.504,427 422.160,261	14.649
8	508.514,183 422.152,021	9	508.537,16 422.136,897	27.508

Punct început	X / Y	Punct sfârșit	X / Y	Lungime segment (** (m))	Punct început	X / Y	Punct sfârșit	X / Y	Lungime segment (** (m))
9	508.537,16 422.136,897	10	508.545,505 422.130,976	10.232	10	508.545,505 422.130,976	11	508.546,86 422.134,454	3.733
11	508.546,86 422.134,454	12	508.547,992 422.138,058	3.778	12	508.547,992 422.138,058	13	508.550,619 422.145,313	7.716
13	508.550,619 422.145,313	14	508.551,401 422.147,471	2.295	14	508.551,401 422.147,471	15	508.552,078 422.150,193	2.805
15	508.552,078 422.150,193	16	508.513,574 422.164,98	41.246	16	508.513,574 422.164,98	17	508.481,014 422.180,721	36.165
17	508.481,014 422.180,721	18	508.466,565 422.191,256	17.882	18	508.466,565 422.191,256	19	508.449,935 422.209,99	25.05
19	508.449,935 422.209,99	20	508.433,451 422.221,091	19.873	20	508.433,451 422.221,091	21	508.545,565 422.145,868	135.011
21	508.545,565 422.145,868	22	508.546,291 422.150,471	4.66	22	508.546,291 422.150,471	23	508.549,694 422.150,109	3.422
23	508.549,694 422.150,109	24	508.548,968 422.145,505	4.661	24	508.548,968 422.145,505	1	508.545,565 422.145,868	3.422

** Lungimile segmentelor sunt determinate în planul de proiecție Stereo 70 și sunt rotunjite la 1 milimetru.

*** Distanța dintre puncte este formată din segmente cumulate ce sunt mai mici decât valoarea 1 milimetru.

**DATE DESPRE IMOBILUL NR. 1627**

Oficiul de Cadastru și Publicitate Imobiliară ARGES
Biroul de Cadastru și Publicitate Imobiliară Campulung

A. Partea I. Descrierea imobilului

TEREN Necunoscut

Adresa: Loc. Namaesti, Jud. Arges

Nr. Crt	Nr cadastral Nr. topografic	Suprafața* (mp)	Observații / Referințe
A1		1.125	Sector cadastral:22 Teren neimprejmuit;

B. Partea II. Proprietari și acte

Inscrieri privitoare la dreptul de proprietate și alte drepturi reale		Referințe
/		
Act Normativ nr. 7, din 13/03/1996 emis de PARLAMENT (art. 13 alin. 15);		
B1	Inscrierea provizorie, drept de PROPRIETATE, dobandit prin Lege, cota actuala 1/1, cota initiala 1/1 1) COMUNA VALEA MARE PRAVAT, CIF:5010196	A1

C. Partea III. SARCINI .

Inscrieri privind dezmembramintele dreptului de proprietate, drepturi reale de garanție și sarcini	Referințe
NU SUNT	

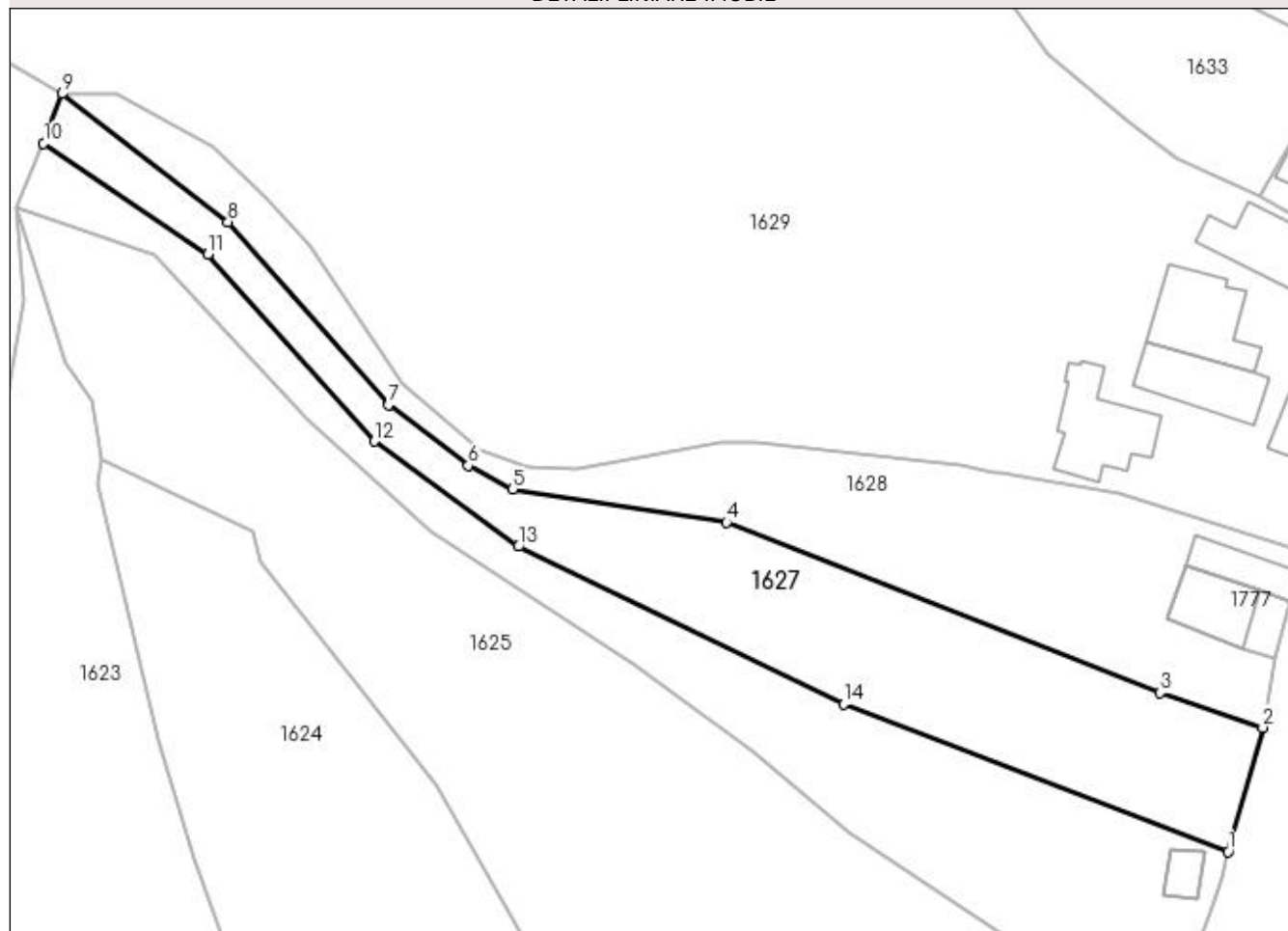
Anexa Nr. 1 La Partea I

Teren

Nr cadastral	Suprafața (mp)*	Observații / Referințe
	1.125	

* Suprafața este determinată în planul de proiecție Stereo 70.

DETALII LINIARE IMOBIL



Date referitoare la teren

Crt	Categorie folosință	Intravilan	Suprafața (mp)	Tarla	Parcelă	Nr. topo	Observații / Referințe
1	curți constructii	DA	220	3	196	-	
2	arabil	NU	905	40	687	-	

Lungime Segmente

1) Valorile lungimilor segmentelor sunt obținute din proiecție în plan.

Punct început	X / Y	Punct sfârșit	X / Y	Lungime segment (** (m)
1	508.552,078 422.150,193	2	508.555,56 422.162,593	12.88
2	508.555,56 422.162,593	3	508.545,284 422.166,062	10.846
3	508.545,284 422.166,062	4	508.501,851 422.183,138	46.669
4	508.501,851 422.183,138	5	508.480,451 422.186,468	21.658

Punct început	X / Y	Punct sfârșit	X / Y	Lungime segment (** (m)
5	508.480,451 422.186,468	6	508.475,992 422.188,836	5.049
6	508.475,992 422.188,836	7	508.468,012 422.194,904	10.025
7	508.468,012 422.194,904	8	508.451,921 422.213,212	24.374
8	508.451,921 422.213,212	9	508.435,283 422.226,033	21.005
9	508.435,283 422.226,033	10	508.433,451 422.221,091	5.271
10	508.433,451 422.221,091	11	508.449,935 422.209,99	19.873
11	508.449,935 422.209,99	12	508.466,565 422.191,256	25.05
12	508.466,565 422.191,256	13	508.481,014 422.180,721	17.882
13	508.481,014 422.180,721	14	508.513,574 422.164,98	36.165
14	508.513,574 422.164,98	1	508.552,078 422.150,193	41.246

** Lungimile segmentelor sunt determinate în planul de proiecție Stereo 70 și sunt rotunjite la 1 milimetru.

*** Distanța dintre puncte este formată din segmente cumulate ce sunt mai mici decât valoarea 1 milimetru.

**DATE DESPRE IMOBILUL NR. 1628**

Oficiul de Cadastru și Publicitate Imobiliară ARGES
Biroul de Cadastru și Publicitate Imobiliară Campulung

A. Partea I. Descrierea imobilului

TEREN Necunoscut

Adresa: Loc. Namaesti, Nr. 224, Jud. Arges

Nr. Crt	Nr cadastral Nr. topografic	Suprafața* (mp)	Observații / Referințe
A1	81694	1.078	Sector cadastral:22 Teren imprejmuit;

Construcții

Crt	Nr cadastral Nr. topografic	Adresa	Observații / Referințe
A1.1	81694-C1	Loc. Namaesti, Nr. 224, Jud. Arges	Nr. niveluri:2; S. construita la sol:33 mp; S. construita desfasurata:58 mp; locuinta(D+P)/1999; din caramida

B. Partea II. Proprietari și acte

Inscrieri privitoare la dreptul de proprietate și alte drepturi reale		Referințe
11198 / 27/06/2019		
Act Notarial nr. 734, din 20/06/2019 emis de Alecsoiu Constantin;		
B3	Intabulare, drept de PROPRIETATE-bun propriu, dobandit prin Conventie, cota actuala 1/1, cota initiala 1/1 1) CRAIOVEANU VASILICA-MARIANA, necasatorita	A1, A1.1

C. Partea III. SARCINI

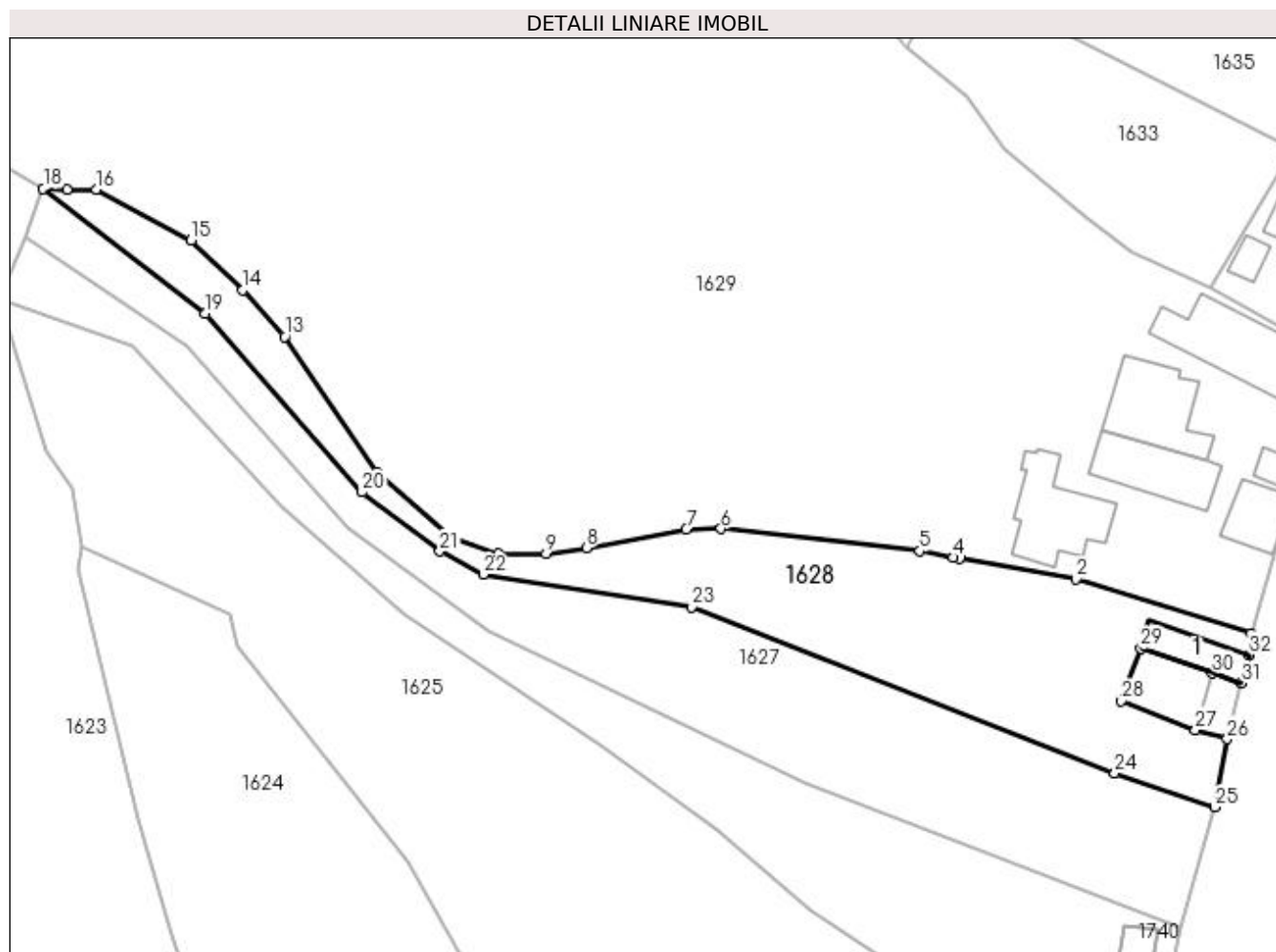
Inscrieri privind dezmembramintele dreptului de proprietate, drepturi reale de garanție și sarcini		Referințe
11198 / 27/06/2019		
Act Notarial nr. 734, din 20/06/2019 emis de Alecsoiu Constantin;		
C1	Intabulare, drept de IPOTECA LEGALA, Valoare:0 -in vederea garantarii obligatiei de intretinere si ingrijire 1) BANESCU MARIA	A1, A1.1
C2	Intabulare, drept de HABITATIE 1) BANESCU MARIA	A1.1

Anexa Nr. 1 La Partea I

Teren

Nr cadastral	Suprafața (mp)*	Observații / Referințe
81694	1.078	

* Suprafața este determinată în planul de proiecție Stereo 70.



Date referitoare la teren

Crt	Categorie folosință	Intra vilan	Suprafața (mp)	Tarla	Parcelă	Nr. topo	Observații / Referințe
1	curți construcții	DA	253	3	196	-	
2	faneata	NU	825	40	687	-	

Date referitoare la construcții

Crt	Număr	Destinație construcție	Supraf. (mp)	Situație juridică	Observații / Referințe
A1.1	81694-C1	construcții de locuințe	33	Cu acte	Nr. niveluri:2; S. construita la sol:33 mp; S. construita desfasurata:58 mp; locuinta(D+P)/1999; din caramida

Lungime Segmente

1) Valorile lungimilor segmentelor sunt obținute din proiecție în plan.

Punct început	X / Y	Punct sfârșit	X / Y	Lungime segment (** (m)
1	508.559,264 422.180,369	2	508.541,25 422.185,99	18.871
3	508.529,32 422.188,11	4	508.528,663 422.188,202	0.663
5	508.525,27 422.188,868	6	508.504,851 422.191,144	20.545

Punct început	X / Y	Punct sfârșit	X / Y	Lungime segment (** (m)
2	508.541,25 422.185,99	3	508.529,32 422.188,11	12.117
4	508.528,663 422.188,202	5	508.525,27 422.188,868	3.458
6	508.504,851 422.191,144	7	508.501,302 422.191,112	3.549

Punct început	X / Y	Punct sfârșit	X / Y	Lungime segment (** (m)
7	508.501,302 422.191,112	8	508.491,046 422.189,207	10.431
9	508.486,903 422.188,568	10	508.481,98 422.188,602	4.923
11	508.477,1 422.190,3	12	508.469,481 422.197,0	10.146
13	508.460,055 422.210,862	14	508.455,764 422.215,641	6.423
15	508.450,448 422.220,735	16	508.440,753 422.225,974	11.02
17	508.437,732 422.225,973	18	508.435,283 422.226,033	2.45
19	508.451,921 422.213,212	20	508.468,012 422.194,904	24.374
21	508.475,992 422.188,836	22	508.480,451 422.186,468	5.049
23	508.501,851 422.183,138	24	508.545,284 422.166,062	46.669
25	508.555,56 422.162,593	26	508.556,803 422.169,584	7.101
27	508.553,563 422.170,524	28	508.545,951 422.173,459	8.158
29	508.547,93 422.178,9	30	508.555,274 422.176,345	7.776
31	508.558,25 422.175,31	32	508.559,09 422.178,22	3.029

Punct început	X / Y	Punct sfârșit	X / Y	Lungime segment (** (m)
8	508.491,046 422.189,207	9	508.486,903 422.188,568	4.192
10	508.481,98 422.188,602	11	508.477,1 422.190,3	5.167
12	508.469,481 422.197,0	13	508.460,055 422.210,862	16.763
14	508.455,764 422.215,641	15	508.450,448 422.220,735	7.363
16	508.440,753 422.225,974	17	508.437,732 422.225,973	3.021
18	508.435,283 422.226,033	19	508.451,921 422.213,212	21.005
20	508.468,012 422.194,904	21	508.475,992 422.188,836	10.025
22	508.480,451 422.186,468	23	508.501,851 422.183,138	21.658
24	508.545,284 422.166,062	25	508.555,56 422.162,593	10.846
26	508.556,803 422.169,584	27	508.553,563 422.170,524	3.374
28	508.545,951 422.173,459	29	508.547,93 422.178,9	5.79
30	508.555,274 422.176,345	31	508.558,25 422.175,31	3.151
32	508.559,09 422.178,22	1	508.559,264 422.180,369	2.156

** Lungimile segmentelor sunt determinate în planul de proiecție Stereo 70 și sunt rotunjite la 1 milimetru.

*** Distanța dintre puncte este formată din segmente cumulate ce sunt mai mici decât valoarea 1 milimetru.

**DATE DESPRE IMOBILUL NR. 1629**

Oficiul de Cadastru și Publicitate Imobiliară ARGES
Biroul de Cadastru și Publicitate Imobiliară Campulung

A. Partea I. Descrierea imobilului

TEREN Necunoscut

Adresa: Loc. Namaesti, Nr. 222,223, Jud. Arges

Nr. Crt	Nr cadastral Nr. topografic	Suprafața* (mp)	Observații / Referințe
A1		7.920	Sector cadastral:22 Teren neimprejmuit;

Construcții

Crt	Nr cadastral Nr. topografic	Adresa	Observații / Referințe
A1.1		Loc. Namaesti, Nr. 222,223, Jud. Arges	Nr. niveluri:2; S. construita la sol:74 mp; S. construita defasurata:99 mp;
A1.2		Loc. Namaesti, Nr. 222,223, Jud. Arges	Nr. niveluri:1; S. construita la sol:34 mp; S. construita defasurata:34 mp;
A1.3		Loc. Namaesti, Nr. 222,223, Jud. Arges	Nr. niveluri:1; S. construita la sol:62 mp; S. construita defasurata:62 mp;
A1.4		Loc. Namaesti, Nr. 222,223, Jud. Arges	Nr. niveluri:1; S. construita la sol:14 mp; S. construita defasurata:14 mp;
A1.5		Loc. Namaesti, Nr. 222,223, Jud. Arges	Nr. niveluri:1; S. construita la sol:73 mp; S. construita defasurata:73 mp;
A1.6		Loc. Namaesti, Nr. 222,223, Jud. Arges	Nr. niveluri:2; S. construita la sol:84 mp; S. construita defasurata:99 mp;

B. Partea II. Proprietari și acte

Inscrieri privitoare la dreptul de proprietate și alte drepturi reale		Referințe
/		
Act Administrativ nr. 43347, din 06/05/1994 emis de CJPSDPAT ARGES;		
B1	Intabulare, drept de PROPRIETATE, dobandit prin Reconstituire, cota actuala 1/1, cota initiala 1/1 1) PASCU ION, lipsă CNP 2) PASCU NICOLAE, lipsă CNP 3) MARINEL IOSIFINA, lipsă CNP	A1
Act Normativ nr. 7, din 13/03/1996 emis de PARLAMENT (art. 12 alin. 16);		
B2	Intabulare, drept de PROPRIETATE, dobandit prin Construire, cota actuala 1/1, cota initiala 1/1 1) PASCU ION, lipsă CNP 2) PASCU NICOLAE, lipsă CNP 3) MARINEL IOSIFINA, lipsă CNP	A1.1, A1.2, A1.3, A1.4, A1.5, A1.6

C. Partea III. SARCINI .

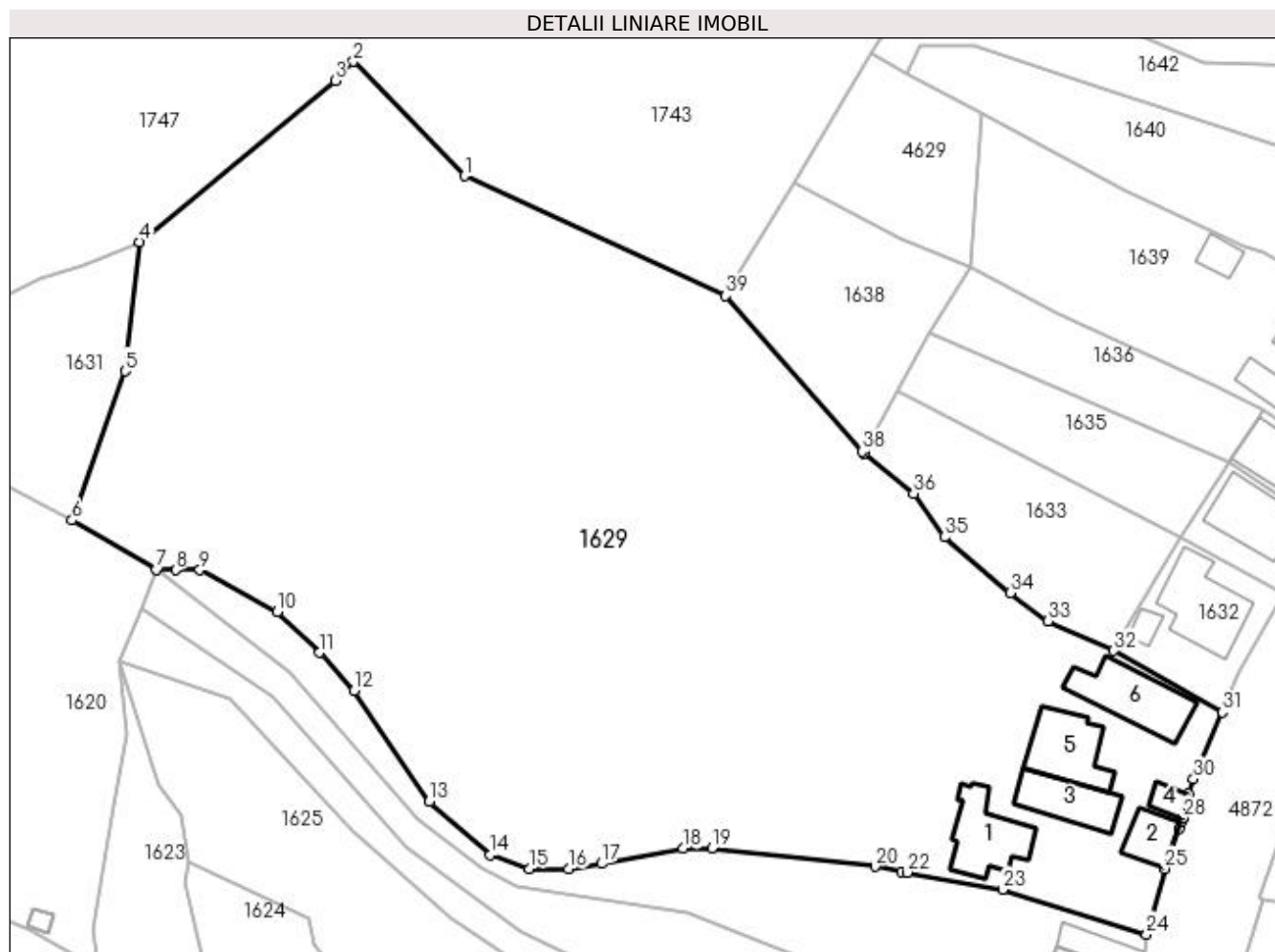
Inscrieri privind dezmembramintele dreptului de proprietate, drepturi reale de garanție și sarcini	Referințe
NU SUNT	

Anexa Nr. 1 La Partea I

Teren

Nr cadastral	Suprafața (mp)*	Observații / Referințe
	7.920	

* Suprafața este determinată în planul de proiecție Stereo 70.



Date referitoare la teren

Crt	Categorie folosință	Intra vilan	Suprafața (mp)	Tarla	Parcelă	Nr. topo	Observații / Referințe
1	curți construcții	DA	515	3	194/1,195	-	În act se regăsește T8 P250
2	curți construcții	NU	109	40	687	-	
3	faneata	NU	3.826	40	687	-	
4	livada	NU	1.936	40	687	-	
5	pasune	NU	1.534	40	687,688	-	

Date referitoare la construcții

Crt	Număr	Destinație construcție	Supraf. (mp)	Situație juridică	Observații / Referințe
A1.1		construcții de locuințe	74	Cu acte	Nr. niveluri:2; S. construita la sol:74 mp; S. construita desfasurata:99 mp;
A1.2		construcții anexa	34	Cu acte	Nr. niveluri:1; S. construita la sol:34 mp; S. construita desfasurata:34 mp;
A1.3		construcții anexa	62	Cu acte	Nr. niveluri:1; S. construita la sol:62 mp; S. construita desfasurata:62 mp;
A1.4		construcții anexa	14	Cu acte	Nr. niveluri:1; S. construita la sol:14 mp; S. construita desfasurata:14 mp;
A1.5		construcții de locuințe	73	Cu acte	Nr. niveluri:1; S. construita la sol:73 mp; S. construita desfasurata:73 mp;
A1.6		construcții de locuințe	84	Cu acte	Nr. niveluri:2; S. construita la sol:84 mp; S. construita desfasurata:99 mp;

Lungime Segmente

1) Valorile lungimilor segmentelor sunt obținute din proiecție în plan.

Punct început	X / Y	Punct sfârșit	X / Y	Lungime segment (** (m)
1	508.473,892 422.275,259	2	508.459,985 422.289,585	19.966
3	508.457,661 422.287,186	4	508.433,228 422.267,02	31.68
5	508.431,375 422.250,833	6	508.424,739 422.232,164	19.813
7	508.435,283 422.226,033	8	508.437,732 422.225,973	2.45
9	508.440,753 422.225,974	10	508.450,448 422.220,735	11.02
11	508.455,764 422.215,641	12	508.460,055 422.210,862	6.423
13	508.469,481 422.197,0	14	508.477,1 422.190,3	10.146
15	508.481,98 422.188,602	16	508.486,903 422.188,568	4.923
17	508.491,046 422.189,207	18	508.501,302 422.191,112	10.431
19	508.504,851 422.191,144	20	508.525,27 422.188,868	20.545
21	508.528,663 422.188,202	22	508.529,32 422.188,11	0.663
23	508.541,25 422.185,99	24	508.559,264 422.180,369	18.871
25	508.561,56 422.188,603	26	508.563,325 422.193,643	5.34
27	508.563,705 422.194,555	28	508.563,777 422.194,93	0.382
29	508.564,529 422.197,992	30	508.565,14 422.199,821	1.928
31	508.568,745 422.208,187	32	508.555,161 422.215,851	15.597
33	508.546,976 422.219,585	34	508.542,202 422.223,099	5.928
35	508.533,976 422.230,064	36	508.530,133 422.235,527	6.679
37	508.523,925 422.240,6	38	508.523,679 422.240,801	0.318
39	508.506,597 422.260,261	1	508.473,892 422.275,259	35.98

Punct început	X / Y	Punct sfârșit	X / Y	Lungime segment (** (m)
2	508.459,985 422.289,585	3	508.457,661 422.287,186	3.34
4	508.433,228 422.267,02	5	508.431,375 422.250,833	16.293
6	508.424,739 422.232,164	7	508.435,283 422.226,033	12.197
8	508.437,732 422.225,973	9	508.440,753 422.225,974	3.021
10	508.450,448 422.220,735	11	508.455,764 422.215,641	7.363
12	508.460,055 422.210,862	13	508.469,481 422.197,0	16.763
14	508.477,1 422.190,3	15	508.481,98 422.188,602	5.167
16	508.486,903 422.188,568	17	508.491,046 422.189,207	4.192
18	508.501,302 422.191,112	19	508.504,851 422.191,144	3.549
20	508.525,27 422.188,868	21	508.528,663 422.188,202	3.458
22	508.529,32 422.188,11	23	508.541,25 422.185,99	12.117
24	508.559,264 422.180,369	25	508.561,56 422.188,603	8.548
26	508.563,325 422.193,643	27	508.563,705 422.194,555	0.988
28	508.563,777 422.194,93	29	508.564,529 422.197,992	3.153
30	508.565,14 422.199,821	31	508.568,745 422.208,187	9.11
32	508.555,161 422.215,851	33	508.546,976 422.219,585	8.996
34	508.542,202 422.223,099	35	508.533,976 422.230,064	10.779
36	508.530,133 422.235,527	37	508.523,925 422.240,6	8.017
38	508.523,679 422.240,801	39	508.506,597 422.260,261	25.894

** Lungimile segmentelor sunt determinate în planul de proiecție Stereo 70 și sunt rotunjite la 1 milimetru.

*** Distanța dintre puncte este formată din segmente cumulate ce sunt mai mici decât valoarea 1 milimetru.

**DATE DESPRE IMOBILUL NR. 1630**

Oficiul de Cadastru și Publicitate Imobiliară ARGES
Biroul de Cadastru și Publicitate Imobiliară Campulung

A. Partea I. Descrierea imobilului

TEREN Intravilan

Adresa: Loc. Bilcesti, Jud. Arges

Nr. Crt	Nr cadastral Nr. topografic	Suprafața* (mp)	Observații / Referințe
A1		1.000	Sector cadastral:41 Teren neimprejmuit;

B. Partea II. Proprietari și acte

Inscrieri privitoare la dreptul de proprietate și alte drepturi reale		Referințe
/		
Hotarare Judecatoreasca nr. 976, din 01/06/2009 emis de JUDECATORIA CAMPULUNG (Titlu de proprietate nr.43343/06.05.1994 emis de CJPSDPAT ARGES);		
B1	Intabulare, drept de PROPRIETATE bun propriu , dobandit prin lesire Din Indiviziune, cota actuala 1/1, cota initiala 1/1 1) HOAGHEA RODICA	A1

C. Partea III. SARCINI .

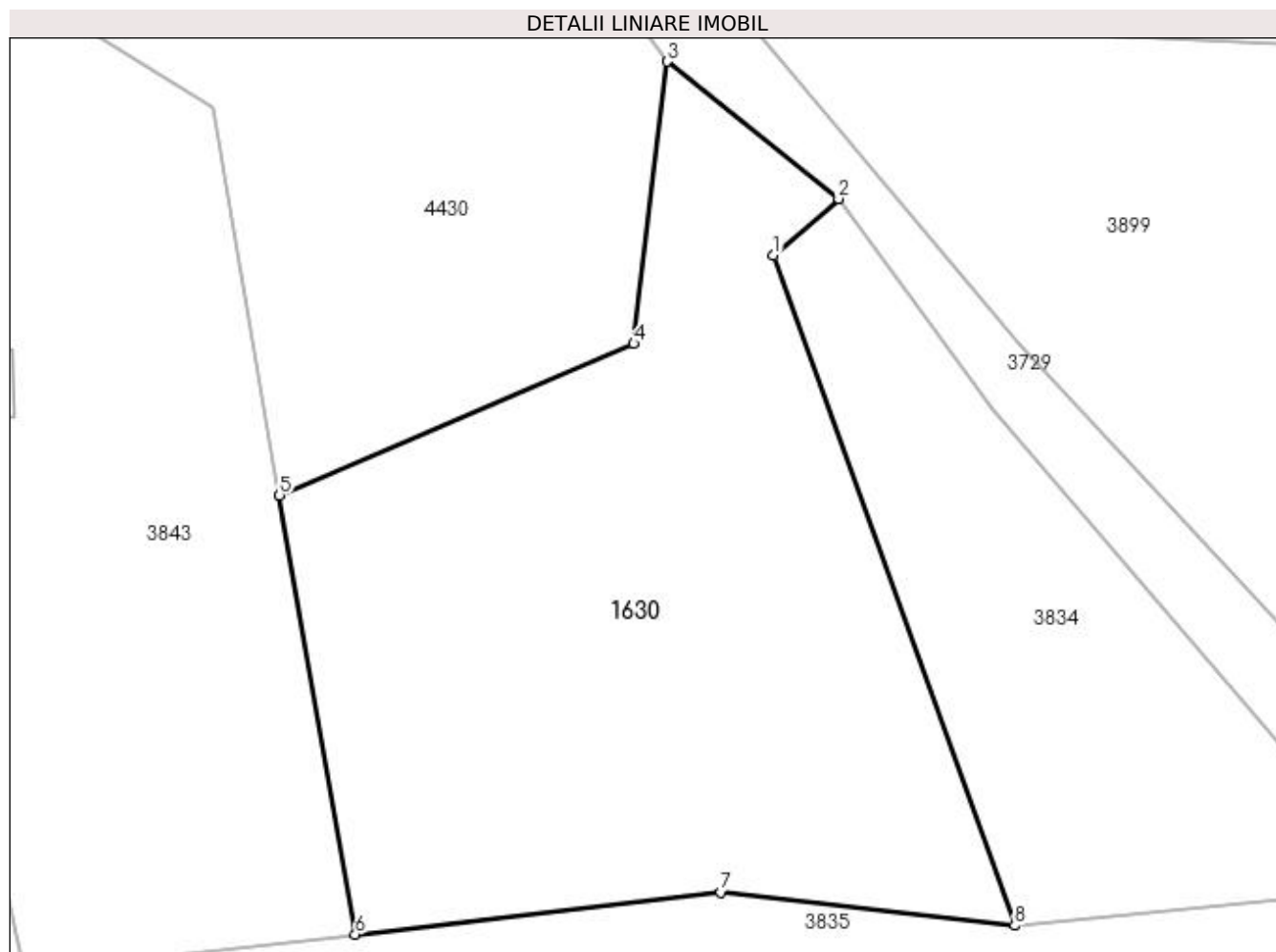
Inscrieri privind dezmembramintele dreptului de proprietate, drepturi reale de garanție și sarcini	Referințe
NU SUNT	

Anexa Nr. 1 La Partea I

Teren

Nr cadastral	Suprafața (mp)*	Observații / Referințe
	1.000	

* Suprafața este determinată în planul de proiecție Stereo 70.



Date referitoare la teren

Crt	Categorie folosință	Intravilan	Suprafața (mp)	Tarla	Parcelă	Nr. topo	Observații / Referințe
1	faneata	DA	1.000	5	251	-	

Lungime Segmente

1) Valorile lungimilor segmentelor sunt obținute din proiecție în plan.

Punct început	X / Y	Punct sfârșit	X / Y	Lungime segment (** (m)
1	508.800,028 418.918,218	2	508.803,504 418.921,247	4.611
2	508.803,504 418.921,247	3	508.794,325 418.928,582	11.75
3	508.794,325 418.928,582	4	508.792,546 418.913,501	15.186
4	508.792,546 418.913,501	5	508.773,603 418.905,393	20.605
5	508.773,603 418.905,393	6	508.777,653 418.881,919	23.821

Punct început	X / Y	Punct sfârșit	X / Y	Lungime segment (** (m)
6	508.777,653 418.881,919	7	508.797,215 418.884,173	19.691
7	508.797,215 418.884,173	8	508.812,92 418.882,389	15.806
8	508.812,92 418.882,389	1	508.800,028 418.918,218	38.078

** Lungimile segmentelor sunt determinate în planul de proiecție Stereo 70 și sunt rotunjite la 1 milimetru.

*** Distanța dintre puncte este formată din segmente cumulate ce sunt mai mici decât valoarea 1 milimetru.

**DATE DESPRE IMOBILUL NR. 1631**

Oficiul de Cadastru și Publicitate Imobiliară ARGES
Biroul de Cadastru și Publicitate Imobiliară Campulung

A. Partea I. Descrierea imobilului

TEREN Extravilan

Adresa: Jud. Arges

Nr. Crt	Nr cadastral Nr. topografic	Suprafața* (mp)	Observații / Referințe
A1		578	Sector cadastral:22 Teren neimprejmuit;

B. Partea II. Proprietari și acte

Inscrieri privitoare la dreptul de proprietate și alte drepturi reale	Referințe
/	
Act Normativ nr. 7, din 13/03/1996 emis de PARLAMENT (art. 13 alin. 15);	
B1	A1
Inscrierea provizorie, drept de PROPRIETATE, dobandit prin Lege, cota actuala 1/1, cota initiala 1/1 1) COMUNA VALEA MARE PRAVAT, CIF:5010196	

C. Partea III. SARCINI .

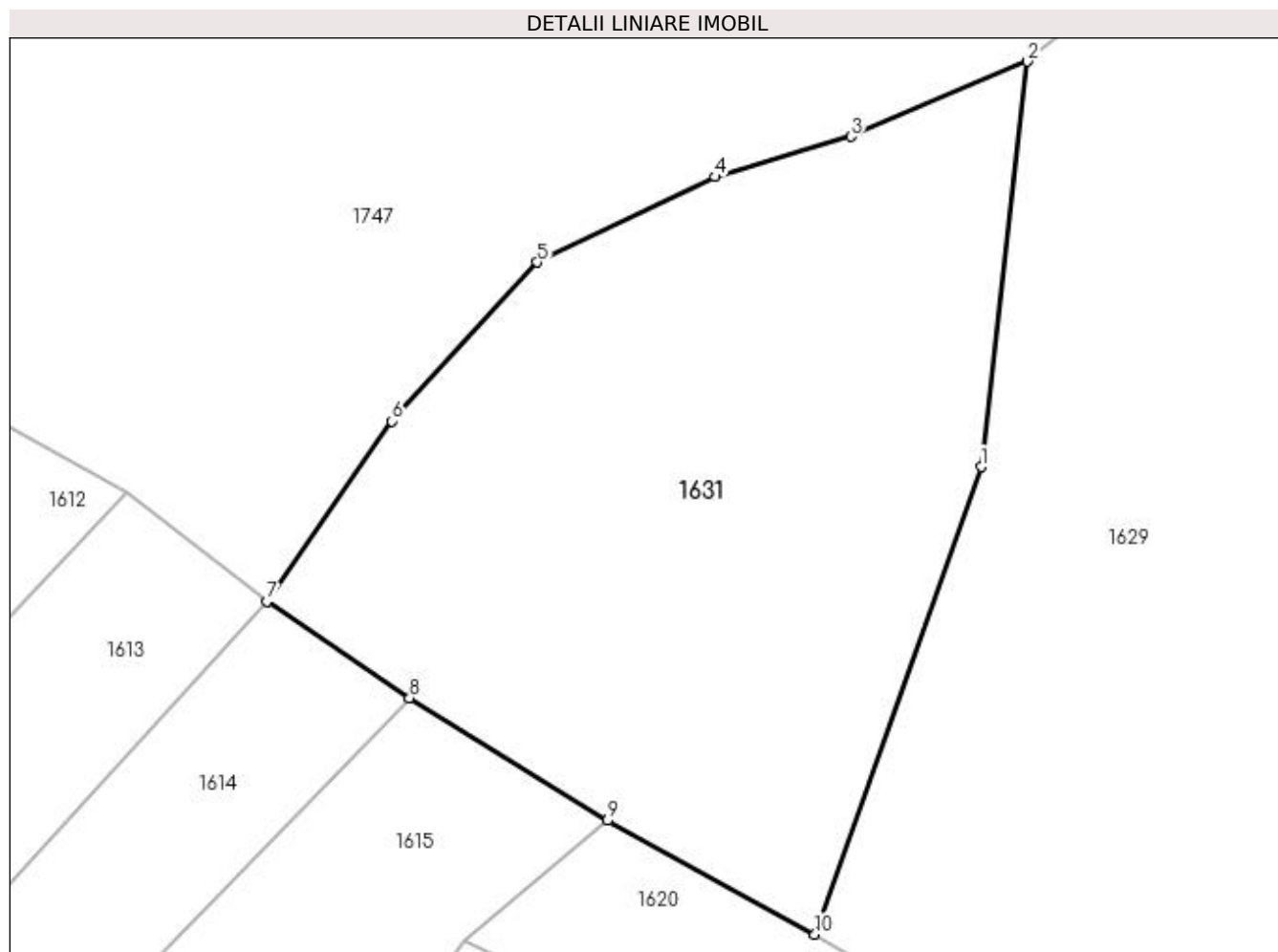
Inscrieri privind dezmembramintele dreptului de proprietate, drepturi reale de garanție și sarcini	Referințe
NU SUNT	

Anexa Nr. 1 La Partea I

Teren

Nr cadastral	Suprafața (mp)*	Observații / Referințe
	578	

* Suprafața este determinată în planul de proiecție Stereo 70.



Date referitoare la teren

Crt	Categorie folosință	Intra vilan	Suprafața (mp)	Tarla	Parcelă	Nr. topo	Observații / Referințe
1	faneata	NU	578	40	687,688	-	

Lungime Segmente

1) Valorile lungimilor segmentelor sunt obținute din proiecție în plan.

Punct început	X / Y	Punct sfârșit	X / Y	Lungime segment (** (m)
1	508.431,375 422.250,833	2	508.433,228 422.267,02	16.293
2	508.433,228 422.267,02	3	508.426,176 422.264,022	7.663
3	508.426,176 422.264,022	4	508.420,734 422.262,414	5.675
4	508.420,734 422.262,414	5	508.413,645 422.258,998	7.869
5	508.413,645 422.258,998	6	508.407,83 422.252,663	8.599

Punct început	X / Y	Punct sfârșit	X / Y	Lungime segment (** (m)
6	508.407,83 422.252,663	7	508.402,845 422.245,468	8.753
7	508.402,845 422.245,468	8	508.408,542 422.241,607	6.882
8	508.408,542 422.241,607	9	508.416,454 422.236,711	9.304
9	508.416,454 422.236,711	10	508.424,739 422.232,164	9.451
10	508.424,739 422.232,164	1	508.431,375 422.250,833	19.813

** Lungimile segmentelor sunt determinate în planul de proiecție Stereo 70 și sunt rotunjite la 1 milimetru.

*** Distanța dintre puncte este formată din segmente cumulate ce sunt mai mici decât valoarea 1 milimetru.

**DATE DESPRE IMOBILUL NR. 1632**

Oficiul de Cadastru și Publicitate Imobiliară ARGES
Biroul de Cadastru și Publicitate Imobiliară Campulung

A. Partea I. Descrierea imobilului

TEREN Intravilan

Adresa: Loc. Namaesti, Nr. 221, Jud. Arges

Nr. Crt	Nr cadastral Nr. topografic	Suprafața* (mp)	Observații / Referințe
A1		249	Sector cadastral:22 Teren neimprijmit;

Construcții

Crt	Nr cadastral Nr. topografic	Adresa	Observații / Referințe
A1.1		Loc. Namaesti, Nr. 221, Jud. Arges	Nr. niveluri:2; S. construita la sol:88 mp; S. construita desfasurata:105 mp;
A1.2		Loc. Namaesti, Nr. 221, Jud. Arges	Nr. niveluri:1; S. construita la sol:12 mp; S. construita desfasurata:12 mp;

B. Partea II. Proprietari și acte

Inscrieri privitoare la dreptul de proprietate și alte drepturi reale		Referințe
/		
Act Normativ nr. 7, din 13/03/1996 emis de PARLAMENT (art. 13 alin. 15);		
B1	Inscrierea provizorie, drept de PROPRIETATE, dobandit prin Lege, cota actuala 1/1, cota initiala 1/1 1) COMUNA VALEA MARE PRAVAT, CIF:5010196	A1, A1.1, A1.2

C. Partea III. SARCINI .

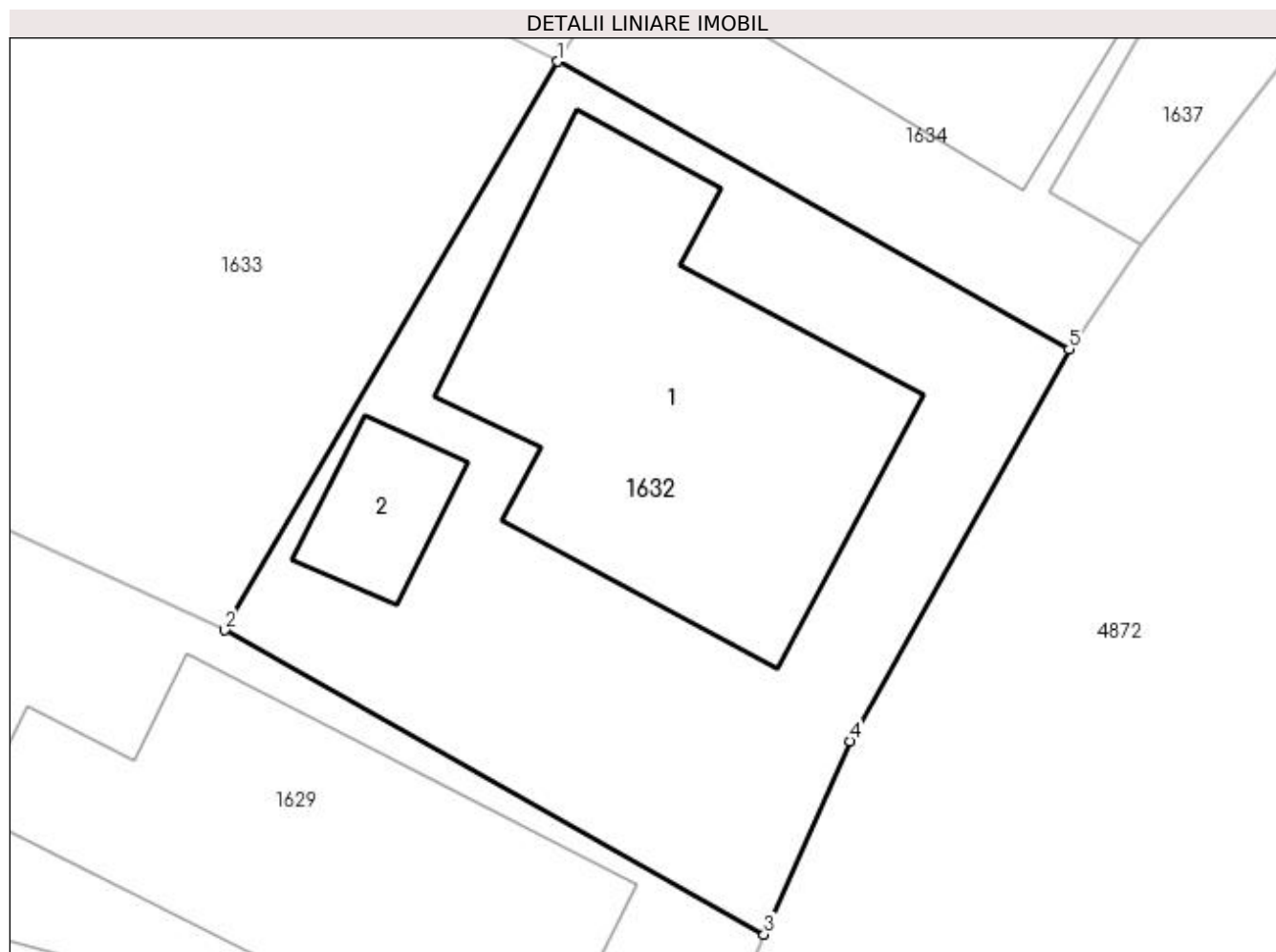
Inscrieri privind dezmembramintele dreptului de proprietate, drepturi reale de garanție și sarcini	Referințe
NU SUNT	

Anexa Nr. 1 La Partea I

Teren

Nr cadastral	Suprafața (mp)*	Observații / Referințe
	249	

* Suprafața este determinată în planul de proiecție Stereo 70.



Date referitoare la teren

Crt	Categorie folosință	Intra vilan	Suprafața (mp)	Tarla	Parcelă	Nr. topo	Observații / Referințe
1	curți constructii	DA	249	3	193,194	-	

Date referitoare la construcții

Crt	Număr	Destinație construcție	Supraf. (mp)	Situație juridică	Observații / Referințe
A1.1		construcții de locuințe	88	Cu acte	Nr. niveluri:2; S. construita la sol:88 mp; S. construita desfasurata:105 mp;
A1.2		construcții anexa	12	Cu acte	Nr. niveluri:1; S. construita la sol:12 mp; S. construita desfasurata:12 mp;

Lungime Segmente

1) Valorile lungimilor segmentelor sunt obținute din proiecție în plan.

Punct început	X / Y	Punct sfârșit	X / Y	Lungime segment (** (m))
1	508.563,532 422.230,161	2	508.555,161 422.215,851	16.579
2	508.555,161 422.215,851	3	508.568,745 422.208,187	15.597
3	508.568,745 422.208,187	4	508.570,91 422.213,051	5.324

Punct început	X / Y	Punct sfârșit	X / Y	Lungime segment (** (m)
4	508.570,91 422.213,051	5	508.576,43 422.222,917	11.305
5	508.576,43 422.222,917	1	508.563,532 422.230,161	14.793

** Lungimile segmentelor sunt determinate în planul de proiecție Stereo 70 și sunt rotunjite la 1 milimetru.

*** Distanța dintre puncte este formată din segmente cumulate ce sunt mai mici decât valoarea 1 milimetru.

**DATE DESPRE IMOBILUL NR. 1633**

Oficiul de Cadastru și Publicitate Imobiliară ARGES
Biroul de Cadastru și Publicitate Imobiliară Campulung

A. Partea I. Descrierea imobilului

TEREN Extravilan

Adresa: Jud. Arges, PUNCTUL "CAMIN CASA"

Nr. Crt	Nr cadastral Nr. topografic	Suprafața* (mp)	Observații / Referințe
A1	81078	554	Sector cadastral:22 Teren neimprijmit;

B. Partea II. Proprietari și acte

Inscrieri privitoare la dreptul de proprietate și alte drepturi reale	Referințe
52 / 05/01/2016	
Act Notarial nr. 7385, din 24/12/2015 emis de RADULESCU ANDREEA DANA;	
B1	Se infiinteaza cartea funciara 81078 a imobilului cu numarul cadastral 81078/Valea Mare Pravat, rezultat din dezmembrarea imobilului cu numarul cadastral 81024 inscris in cartea funciara 81024;
Act Administrativ nr. 36374, din 14/03/1994 emis de CJPSDPAT ARGES (act notarial nr. 72/1997/27-03-1997 emis de BNP TULUCA FILOFTEIA; act notarial nr. 4/2005/12.01.2005 emis de BNP TULUCA FILOFTEIA; act administrativ nr. 596/24-02-2014 emis de PRIMARIA VALEA MARE PRAVAT; act administrativ nr. 595/24-02-2014 emis de PRIMARIA VALEA MARE PRAVAT;);	
B2	Intabulare, drept de PROPRIETATE, dobandit prin Succesiune, cota actuala 1/1, cota initiala 1/1
	1) NITULESCU MARIA
	<i>OBSERVATII: pozitie transcrisa din CF 81024/Valea Mare Pravat, inscrisa prin incheierea nr. 2251 din 26/02/2014;</i>

C. Partea III. SARCINI .

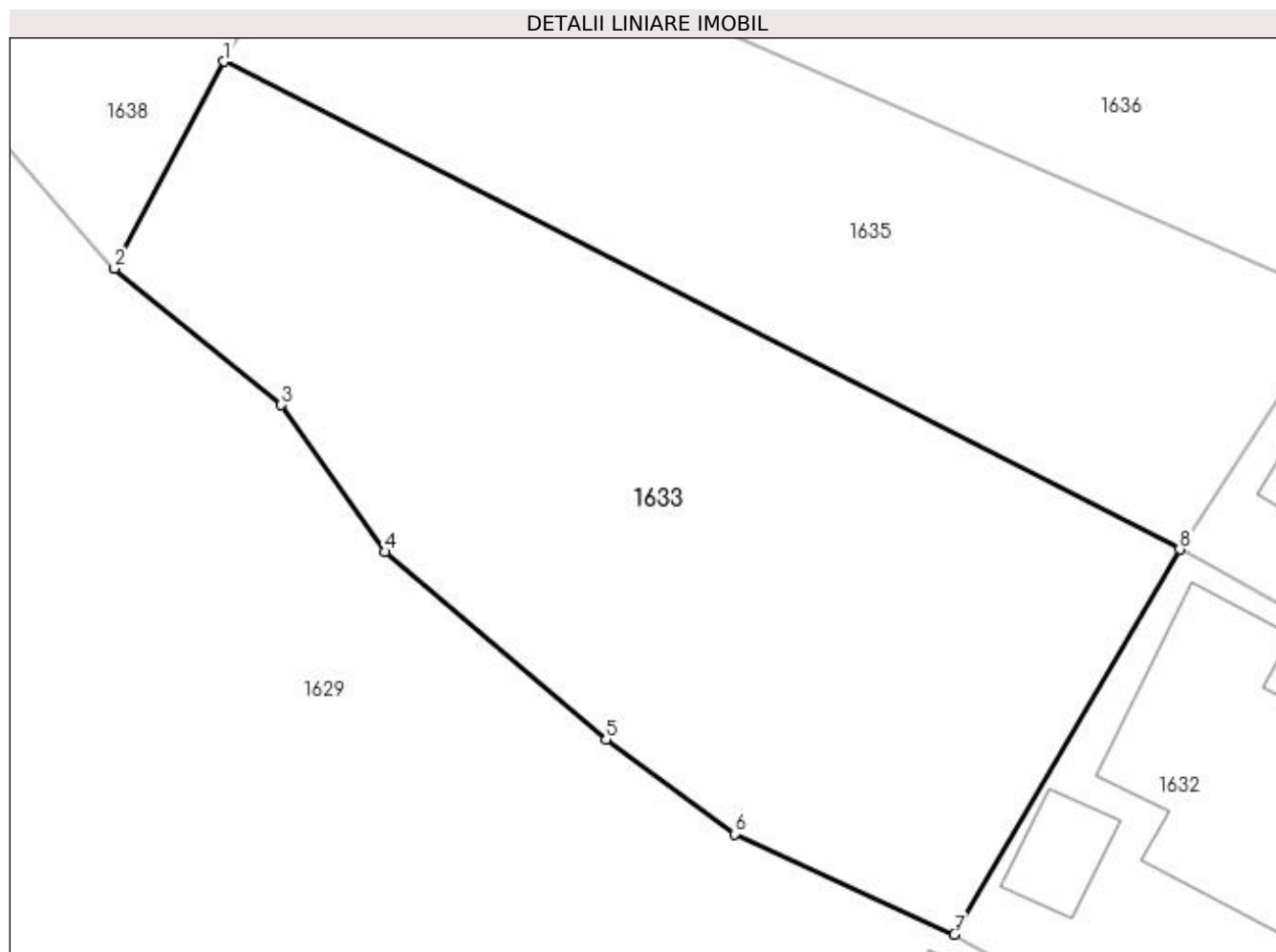
Inscrieri privind dezmembramintele dreptului de proprietate, drepturi reale de garanție și sarcini	Referințe
NU SUNT	

Anexa Nr. 1 La Partea I

Teren

Nr cadastral	Suprafața (mp)*	Observații / Referințe
81078	554	

* Suprafața este determinată în planul de proiecție Stereo 70.



Date referitoare la teren

Crt	Categorie folosință	Intravilan	Suprafața (mp)	Tarla	Parcelă	Nr. topo	Observații / Referințe
1	faneata	NU	554	40	687	-	PUNCTUL "CAMIN CASA"

Lungime Segmente

1) Valorile lungimilor segmentelor sunt obținute din proiecție în plan.

Punct început	X / Y	Punct sfârșit	X / Y	Lungime segment (** (m)
1	508.528,004 422.248,289	2	508.523,925 422.240,6	8.704
2	508.523,925 422.240,6	3	508.530,133 422.235,527	8.017
3	508.530,133 422.235,527	4	508.533,976 422.230,064	6.679
4	508.533,976 422.230,064	5	508.542,202 422.223,099	10.779
5	508.542,202 422.223,099	6	508.546,976 422.219,585	5.928

Punct început	X / Y	Punct sfârșit	X / Y	Lungime segment (** (m)
6	508.546,976 422.219,585	7	508.555,161 422.215,851	8.996
7	508.555,161 422.215,851	8	508.563,532 422.230,161	16.579
8	508.563,532 422.230,161	1	508.528,004 422.248,289	39.886

** Lungimile segmentelor sunt determinate în planul de proiecție Stereo 70 și sunt rotunjite la 1 milimetru.

*** Distanța dintre puncte este formată din segmente cumulate ce sunt mai mici decât valoarea 1 milimetru.

**DATE DESPRE IMOBILUL NR. 1634**

Oficiul de Cadastru și Publicitate Imobiliară ARGES
Biroul de Cadastru și Publicitate Imobiliară Campulung

A. Partea I. Descrierea imobilului

TEREN Intravilan

Adresa: Loc. Namaesti, Nr. 220, Jud. Arges, PUNCTUL"CAMINUL CASEI"

Nr. Crt	Nr cadastral Nr. topografic	Suprafața* (mp)	Observații / Referințe
A1	81073	Din acte: 137 Masurata: 136	Sector cadastral:22 Teren neimprejmit;

Construcții

Crt	Nr cadastral Nr. topografic	Adresa	Observații / Referințe
A1.1	81073-C1	Loc. Namaesti, Nr. 220, Jud. Arges, PUNCTUL"CAMINUL CASEI"	Nr. niveluri:1; S. construita la sol:72 mp; S. construita desfasurata:72 mp; Casa.Nu poseda certificat energetic.

B. Partea II. Proprietari și acte

Inscrieri privitoare la dreptul de proprietate și alte drepturi reale		Referințe
53 / 05/01/2016		
Act Notarial nr. 7385, din 24/12/2015 emis de RADULESCU ANDREEA DANA;		
B1	Se infiinteaza cartea funciara 81073 a imobilului cu numarul cadastral 81073/Valea Mare Pravat, rezultat din dezmembrarea imobilului cu numarul cadastral 81023 inscris in cartea funciara 81023;	A1, A1.1
56 / 05/01/2016		
Act Notarial nr. 7386, din 24/12/2015 emis de RADULESCU ANDREEA DANA;		
B5	Intabulare, drept de PROPRIETATE, dobandit prin Conventie, cota actuala 1/1, cota initiala 1/1 1) STANCIU ANGELICA FLORENTINA 2) STANCIU CĂTĂLIN, soti	A1, A1.1

C. Partea III. SARCINI

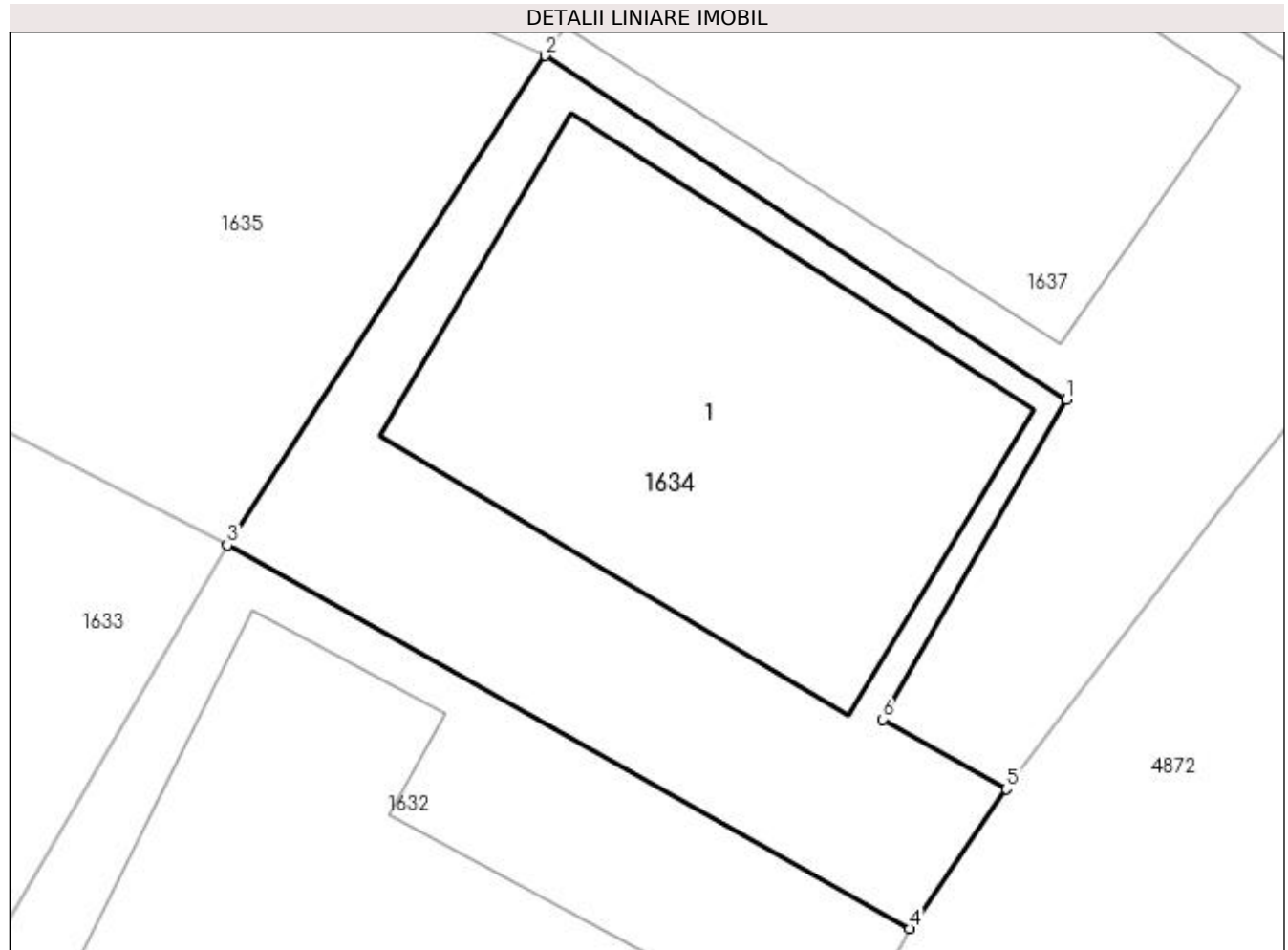
Inscrieri privind dezmembramintele dreptului de proprietate, drepturi reale de garanție și sarcini		Referințe
56 / 05/01/2016		
Act Notarial nr. 7386, din 24/12/2015 emis de RADULESCU ANDREEA DANA;		
C1	Intabulare, drept de UZUFRACT VIAGER, dobandit prin Conventie, cota actuala 1/1, cota initiala 1/1 1) NIȚULESCU MARIA	A1.1

Anexa Nr. 1 La Partea I

Teren

Nr cadastral	Suprafața (mp)*	Observații / Referințe
81073	Din acte: 137 Masurata: 136	

* Suprafața este determinată în planul de proiecție Stereo 70.



Date referitoare la teren

Crt	Categorie folosință	Intra vilan	Suprafața (mp)	Tarla	Parcelă	Nr. topo	Observații / Referințe
1	curți constructii	DA	136	3	193	-	PUNCTUL "CAMINUL CASEI"

Date referitoare la construcții

Crt	Număr	Destinație construcție	Supraf. (mp)	Situație juridică	Observații / Referințe
A1.1	81073-C1	construcții de locuințe	72	Cu acte	Nr. niveluri:1; S. construita la sol:72 mp; S. construita desfasurata:72 mp; Casa.Nu poseda certificat energetic.

Lungime Segmente

1) Valorile lungimilor segmentelor sunt obținute din proiecție în plan.

Punct început	X / Y	Punct sfârșit	X / Y	Lungime segment (** (m)
1	508.579,392 422.232,909	2	508.569,544 422.239,404	11.797
2	508.569,544 422.239,404	3	508.563,532 422.230,161	11.026
3	508.563,532 422.230,161	4	508.576,43 422.222,917	14.793

Punct început	X / Y	Punct sfârșit	X / Y	Lungime segment (** (m)
4	508.576,43 422.222,917	5	508.578,255 422.225,553	3.206
5	508.578,255 422.225,553	6	508.575,914 422.226,869	2.686
6	508.575,914 422.226,869	1	508.579,392 422.232,909	6.97

** Lungimile segmentelor sunt determinate în planul de proiecție Stereo 70 și sunt rotunjite la 1 milimetru.

*** Distanța dintre puncte este formată din segmente cumulate ce sunt mai mici decât valoarea 1 milimetru.

**DATE DESPRE IMOBILUL NR. 1635**

Oficiul de Cadastru și Publicitate Imobiliară ARGES
Biroul de Cadastru și Publicitate Imobiliară Campulung

A. Partea I. Descrierea imobilului

TEREN Extravilan

Adresa: Jud. Arges, PUNCTUL "CAMIN CASA"

Nr. Crt	Nr cadastral Nr. topografic	Suprafața* (mp)	Observații / Referințe
A1	81077	392	Sector cadastral:22 Teren neimprejmit;

B. Partea II. Proprietari și acte

Inscrieri privitoare la dreptul de proprietate și alte drepturi reale		Referințe
52 / 05/01/2016		
Act Notarial nr. 7385, din 24/12/2015 emis de RADULESCU ANDREEA DANA;		
B1	Se infiinteaza cartea funciara 81077 a imobilului cu numarul cadastral 81077/Valea Mare Pravat, rezultat din dezmembrarea imobilului cu numarul cadastral 81024 inscris in cartea funciara 81024;	A1
57 / 05/01/2016		
Act Notarial nr. 7386, din 24/12/2015 emis de RADULESCU ANDREEA DANA (rectificat cu incheierea de rectificare nr. 10/26-01-2016 de notar public RADULESCU ANDREEA DANA;);		
B4	Intabulare, drept de PROPRIETATE, dobandit prin Conventie, cota actuala 1/1, cota initiala 1/1	A1
	1) STANCIU ANGELICA FLORENTINA 2) STANCIU CĂTĂLIN, soti	

C. Partea III. SARCINI .

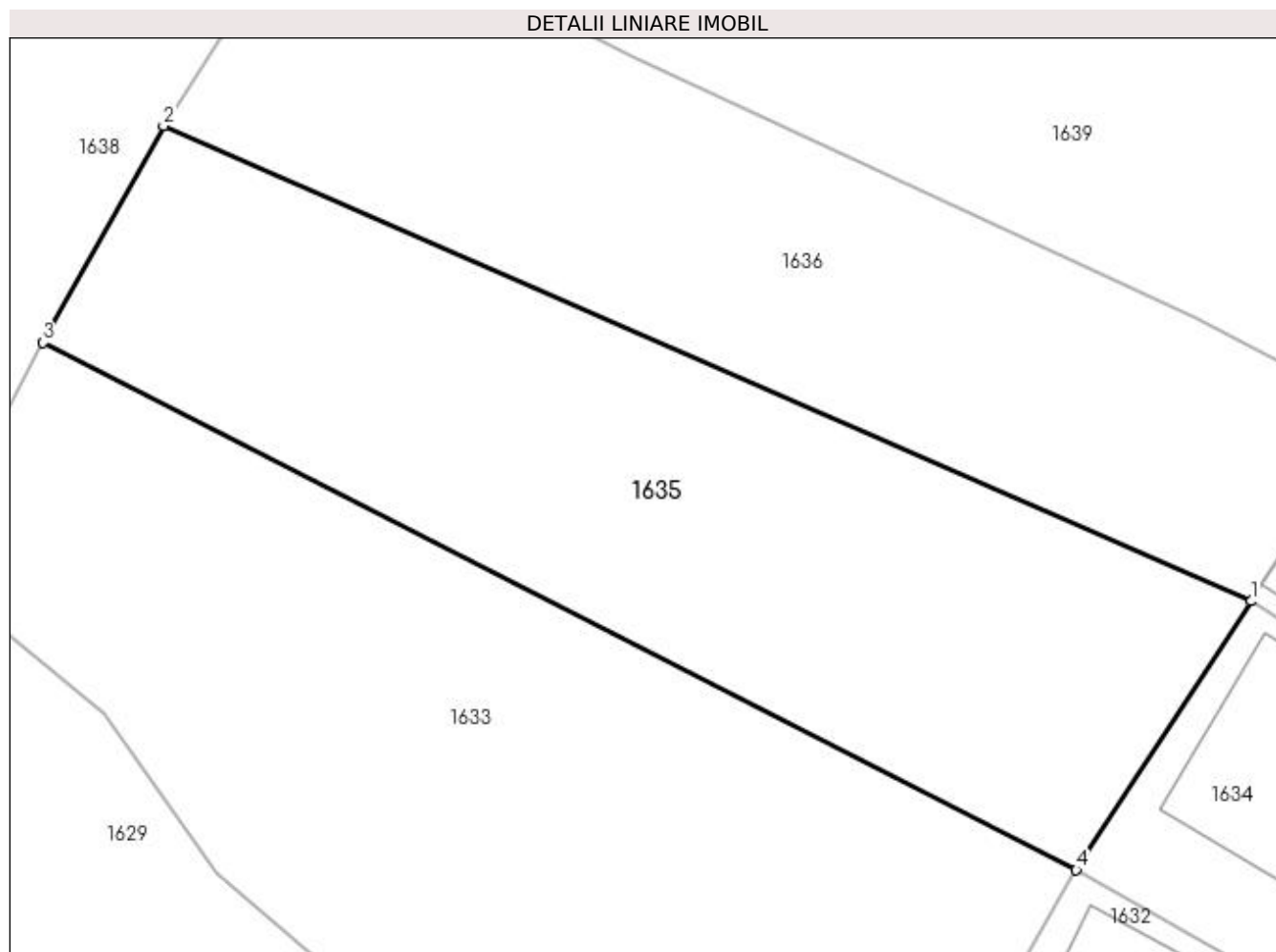
Inscrieri privind dezmembramintele dreptului de proprietate, drepturi reale de garanție și sarcini	Referințe
NU SUNT	

Anexa Nr. 1 La Partea I

Teren

Nr cadastral	Suprafața (mp)*	Observații / Referințe
81077	392	

* Suprafața este determinată în planul de proiecție Stereo 70.



Date referitoare la teren

Crt	Categorie folosință	Intra vilan	Suprafața (mp)	Tarla	Parcelă	Nr. topo	Observații / Referințe
1	faneata	NU	392	40	687,688	-	PUNCTUL "CAMIN CASA"

Lungime Segmente

1) Valorile lungimilor segmentelor sunt obținute din proiecție în plan.

Punct început	X / Y	Punct sfârșit	X / Y	Lungime segment (** (m)
1	508.569,544 422.239,404	2	508.532,146 422.255,739	40.81
2	508.532,146 422.255,739	3	508.528,004 422.248,289	8.524
3	508.528,004 422.248,289	4	508.563,532 422.230,161	39.886
4	508.563,532 422.230,161	1	508.569,544 422.239,404	11.026

**** Lungimile segmentelor sunt determinate în planul de proiecţie Stereo 70 şi sunt rotunjite la 1 milimetru.**

***** Distanţa dintre puncte este formată din segmente cumulate ce sunt mai mici decât valoarea 1 milimetru.**

**DATE DESPRE IMOBILUL NR. 1636**

Oficiul de Cadastru și Publicitate Imobiliară ARGES
Biroul de Cadastru și Publicitate Imobiliară Campulung

A. Partea I. Descrierea imobilului

TEREN Extravilan

Adresa: Jud. Arges, PUNCTUL "CAMIN CASA"

Nr. Crt	Nr cadastral Nr. topografic	Suprafața* (mp)	Observații / Referințe
A1	81076	348	Sector cadastral:22 Teren neimprejmit;

B. Partea II. Proprietari și acte

Inscrieri privitoare la dreptul de proprietate și alte drepturi reale		Referințe
52 / 05/01/2016		
Act Notarial nr. 7385, din 24/12/2015 emis de RADULESCU ANDREEA DANA;		
B1	Se infiinteaza cartea funciara 81076 a imobilului cu numarul cadastral 81076/Valea Mare Pravat, rezultat din dezmembrarea imobilului cu numarul cadastral 81024 inscris in cartea funciara 81024;	A1
60 / 05/01/2016		
Act Notarial nr. 7387, din 24/12/2015 emis de RADULESCU ANDREEA DANA;		
B4	Intabulare, drept de PROPRIETATE bun propriu, dobandit prin Conventie, cota actuala 1/1, cota initiala 1/1 1) STANCIU ANGELICA FLORENTINA	A1

C. Partea III. SARCINI .

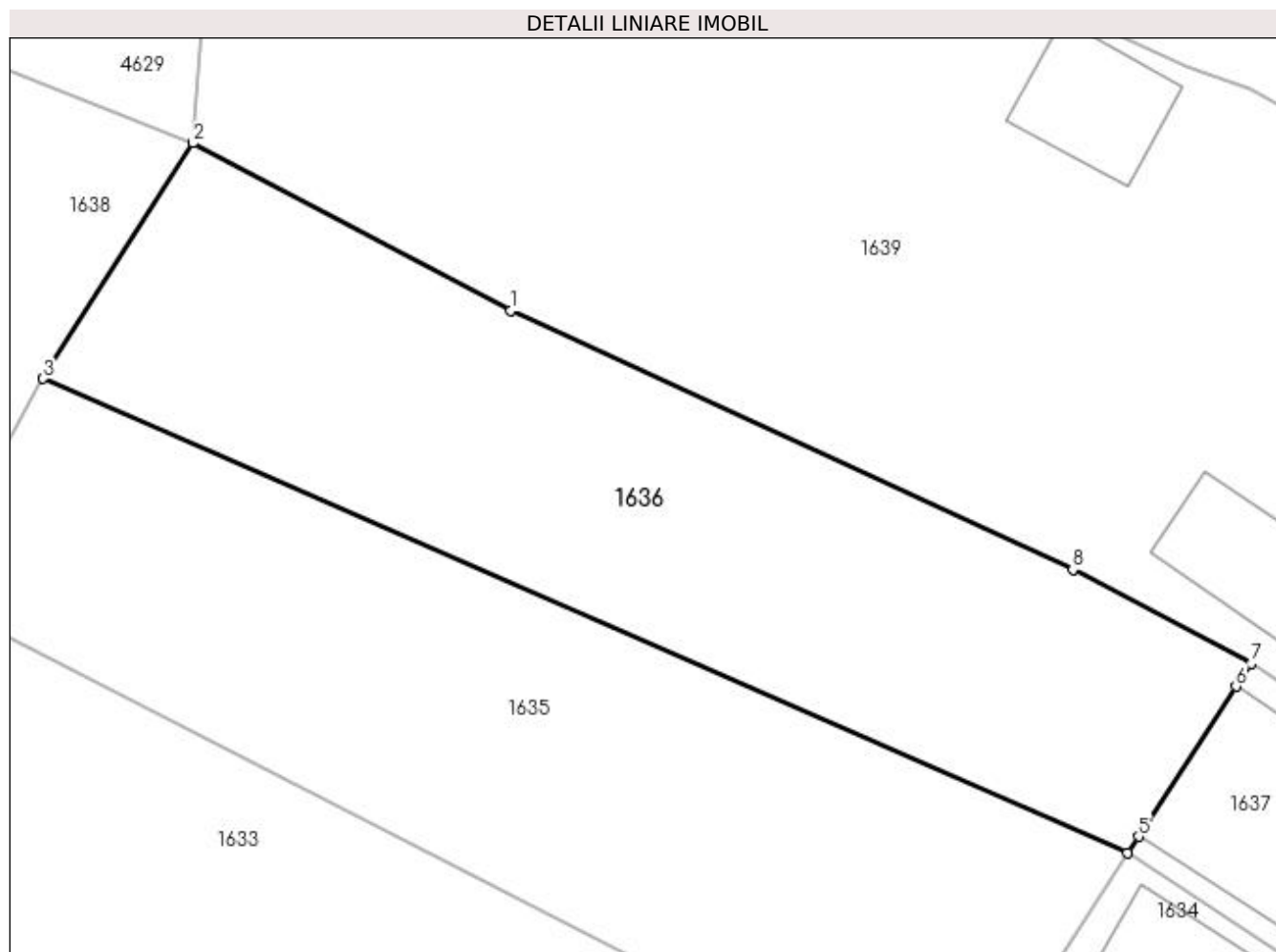
Inscrieri privind dezmembramintele dreptului de proprietate, drepturi reale de garanție și sarcini	Referințe
NU SUNT	

Anexa Nr. 1 La Partea I

Teren

Nr cadastral	Suprafața (mp)*	Observații / Referințe
81076	348	

* Suprafața este determinată în planul de proiecție Stereo 70.



Date referitoare la teren

Crt	Categorie folosință	Intra vilan	Suprafața (mp)	Tarla	Parcelă	Nr. topo	Observații / Referințe
1	faneata	NU	348	40	687,688	-	PUNCTUL "CAMIN CASA"

Lungime Segmente

1) Valorile lungimilor segmentelor sunt obținute din proiecție în plan.

Punct început	X / Y	Punct sfârșit	X / Y	Lungime segment (** (m)
1	508.548,275 422.258,09	2	508.537,307 422.263,85	12.388
2	508.537,307 422.263,85	3	508.532,146 422.255,739	9.614
3	508.532,146 422.255,739	4	508.569,544 422.239,404	40.81
4	508.569,544 422.239,404	5	508.569,908 422.239,964	0.668
5	508.569,908 422.239,964	6	508.573,269 422.245,131	6.164

Punct început	X / Y	Punct sfârșit	X / Y	Lungime segment (** (m)
6	508.573,269 422.245,131	7	508.573,791 422.245,933	0.957
7	508.573,791 422.245,933	8	508.567,643 422.249,16	6.943
8	508.567,643 422.249,16	1	508.548,275 422.258,09	21.328

** Lungimile segmentelor sunt determinate în planul de proiecție Stereo 70 și sunt rotunjite la 1 milimetru.

*** Distanța dintre puncte este formată din segmente cumulate ce sunt mai mici decât valoarea 1 milimetru.

**DATE DESPRE IMOBILUL NR. 1637**

Oficiul de Cadastru și Publicitate Imobiliară ARGES
Biroul de Cadastru și Publicitate Imobiliară Campulung

A. Partea I. Descrierea imobilului

TEREN Intravilan

Adresa: Loc. Namaesti, Jud. Arges, PUNCTUL "CAMINUL CASEI"

Nr. Crt	Nr cadastral Nr. topografic	Suprafața* (mp)	Observații / Referințe
A1	81072	143	Sector cadastral:22 Teren neimprejmuț;

Construcții

Crt	Nr cadastral Nr. topografic	Adresa	Observații / Referințe
A1.1		Loc. Namaesti, Jud. Arges, PUNCTUL "CAMINUL CASEI"	Nr. niveluri:2; S. construita la sol:68 mp; S. construita desfasurata:136 mp;

B. Partea II. Proprietari și acte

Inscrieri privitoare la dreptul de proprietate și alte drepturi reale	Referințe
53 / 05/01/2016	
Act Notarial nr. 7385, din 24/12/2015 emis de RADULESCU ANDREEA DANA;	
B1	Se infiinteaza cartea funciara 81072 a imobilului cu numarul cadastral 81072/Valea Mare Pravat, rezultat din dezmembrarea imobilului cu numarul cadastral 81023 inscris in cartea funciara 81023;
	A1
62 / 05/01/2016	
Act Notarial nr. 7387, din 24/12/2015 emis de RADULESCU ANDREEA DANA;	
B5	Intabulare, drept de PROPRIETATE bun propriu, dobandit prin Conventie, cota actuala 1/1, cota initiala 1/1 1) STANCIU ANGELICA FLORENTINA
	A1
/	
Act Normativ nr. 7, din 13/03/1996 emis de PARLAMENT (art. 12 alin. 16);	
B6	Intabulare, drept de PROPRIETATE, dobandit prin Construire, cota actuala 1/1, cota initiala 1/1 1) STANCIU ANGELICA FLORENTINA
	A1.1

C. Partea III. SARCINI .

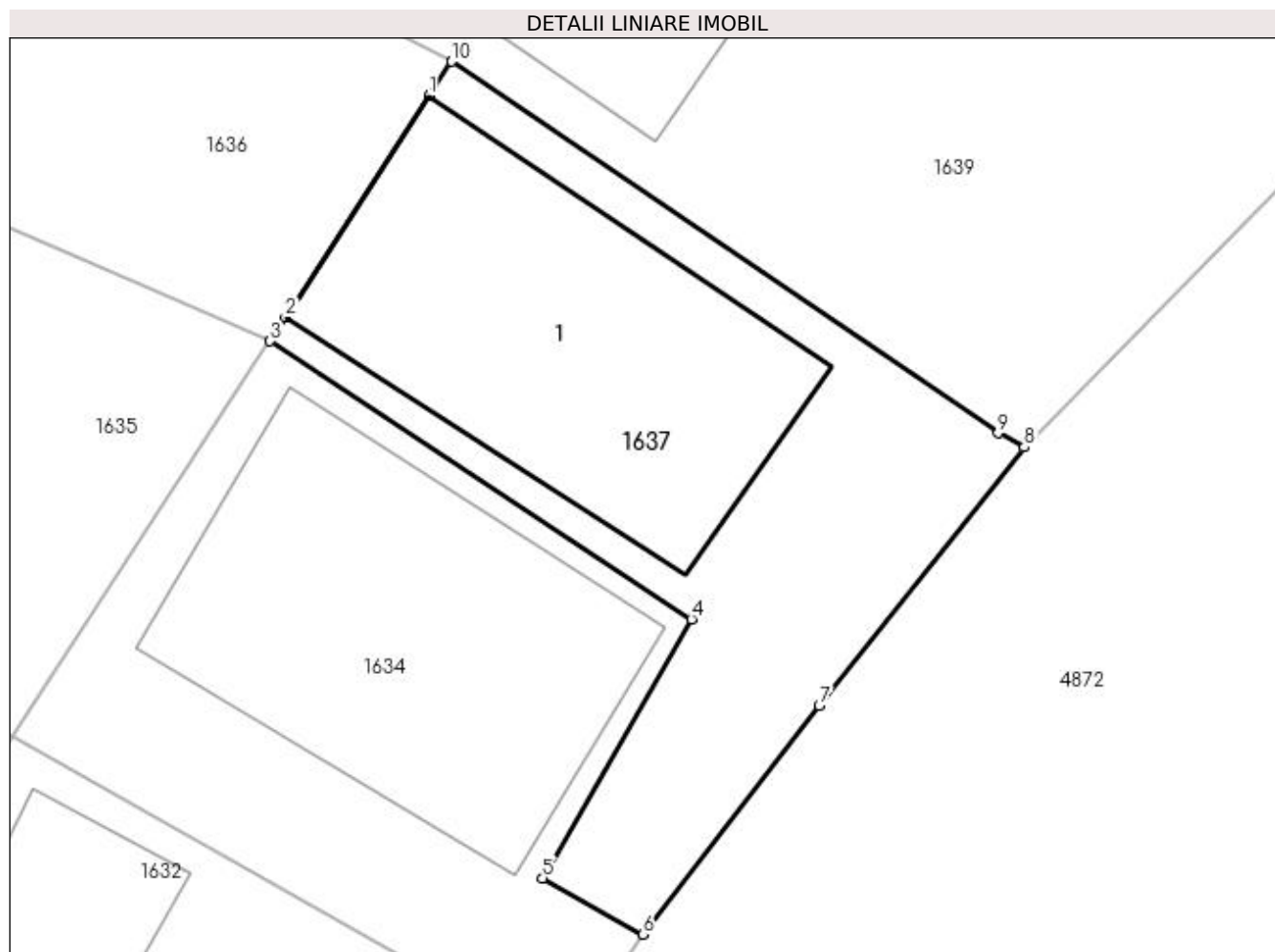
Inscrieri privind dezmembramintele dreptului de proprietate, drepturi reale de garanție și sarcini	Referințe
NU SUNT	

Anexa Nr. 1 La Partea I

Teren

Nr cadastral	Suprafața (mp)*	Observații / Referințe
81072	143	

* Suprafața este determinată în planul de proiecție Stereo 70.



Date referitoare la teren

Crt	Categorie folosință	Intravilan	Suprafața (mp)	Tarla	Parcelă	Nr. topo	Observații / Referințe
1	curți construcții	DA	143	3	193	-	PUNCTUL "CAMINUL CASEI"

Date referitoare la construcții

Crt	Număr	Destinație construcție	Supraf. (mp)	Situație juridică	Observații / Referințe
A1.1		construcții de locuințe	68	Cu acte	Nr. niveluri:2; S. construita la sol:68 mp; S. construita desfasurata:136 mp;

Lungime Segmente

1) Valorile lungimilor segmentelor sunt obținute din proiecție în plan.

Punct început	X / Y	Punct sfârșit	X / Y	Lungime segment (** (m)
1	508.573,269 422.245,131	2	508.569,908 422.239,964	6.164
2	508.569,908 422.239,964	3	508.569,544 422.239,404	0.668
3	508.569,544 422.239,404	4	508.579,392 422.232,909	11.797
4	508.579,392 422.232,909	5	508.575,914 422.226,869	6.97

Punct început	X / Y	Punct sfârşit	X / Y	Lungime segment (** (m)
5	508.575,914 422.226,869	6	508.578,255 422.225,553	2.686
6	508.578,255 422.225,553	7	508.582,374 422.230,895	6.746
7	508.582,374 422.230,895	8	508.587,167 422.236,928	7.705
8	508.587,167 422.236,928	9	508.586,56 422.237,256	0.69
9	508.586,56 422.237,256	10	508.573,791 422.245,933	15.438
10	508.573,791 422.245,933	1	508.573,269 422.245,131	0.957

** Lungimile segmentelor sunt determinate în planul de proiecţie Stereo 70 şi sunt rotunjite la 1 milimetru.

*** Distanţa dintre puncte este formată din segmente cumulate ce sunt mai mici decât valoarea 1 milimetru.

**DATE DESPRE IMOBILUL NR. 1638**

Oficiul de Cadastru și Publicitate Imobiliară ARGES
Biroul de Cadastru și Publicitate Imobiliară Campulung

A. Partea I. Descrierea imobilului

TEREN Extravilan

Adresa: Jud. Arges

Nr. Crt	Nr cadastral Nr. topografic	Suprafața* (mp)	Observații / Referințe
A1		521	Sector cadastral:22 Teren neimprejmuit;

B. Partea II. Proprietari și acte

Inscrieri privitoare la dreptul de proprietate și alte drepturi reale		Referințe
/		
Act Normativ nr. 7, din 13/03/1996 emis de PARLAMENT (art. 13 alin. 15);		
B1	Inscrierea provizorie, drept de PROPRIETATE, dobandit prin Lege, cota actuala 1/1, cota initiala 1/1 1) COMUNA VALEA MARE PRAVAT, CIF:5010196	A1

C. Partea III. SARCINI .

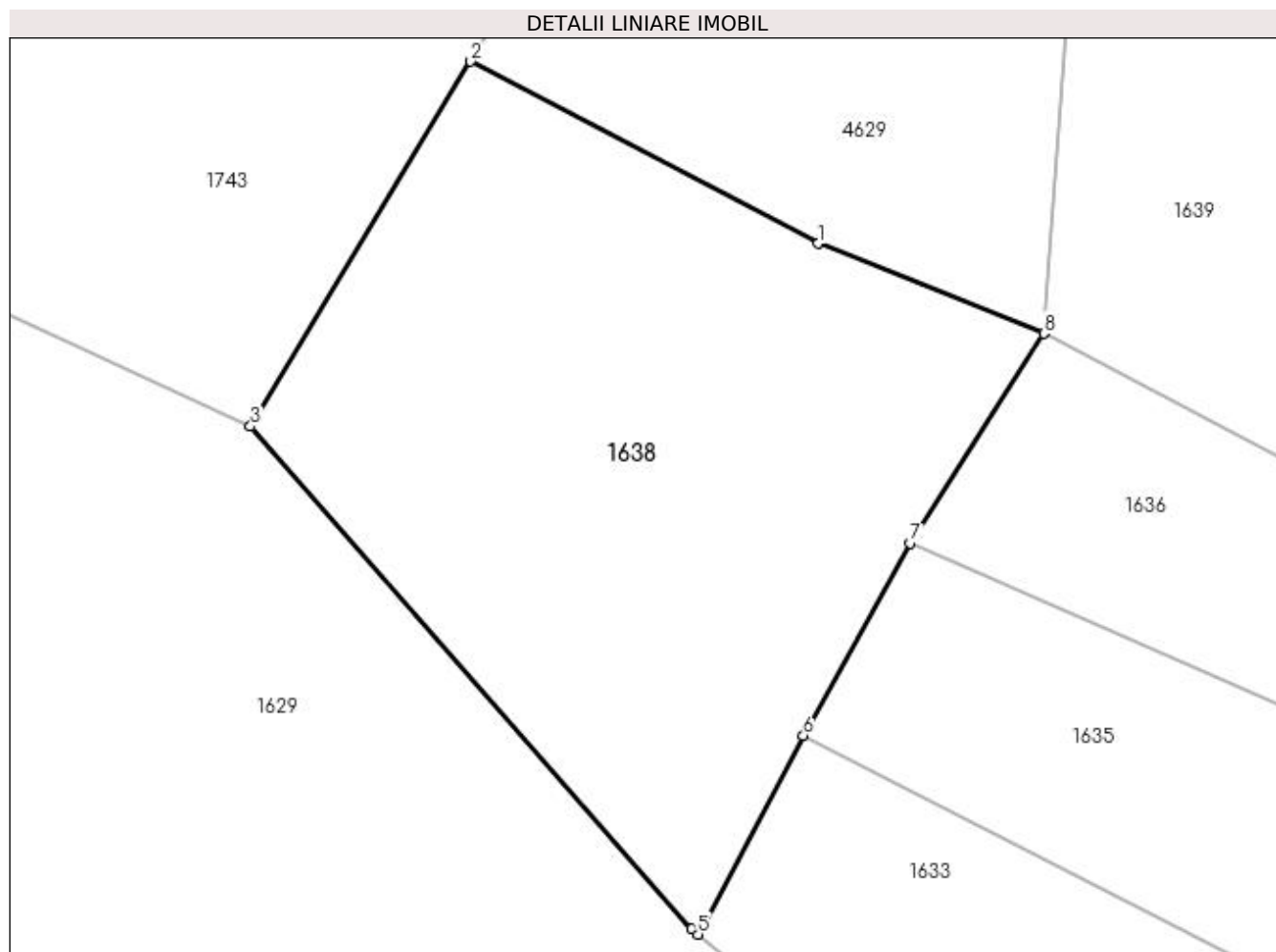
Inscrieri privind dezmembramintele dreptului de proprietate, drepturi reale de garanție și sarcini	Referințe
NU SUNT	

Anexa Nr. 1 La Partea I

Teren

Nr cadastral	Suprafața (mp)*	Observații / Referințe
	521	

* Suprafața este determinată în planul de proiecție Stereo 70.



Date referitoare la teren

Crt	Categorie folosință	Intra vilan	Suprafața (mp)	Tarla	Parcelă	Nr. topo	Observații / Referințe
1	faneata	NU	521	40	687,688	-	

Lungime Segmente

1) Valorile lungimilor segmentelor sunt obținute din proiecție în plan.

Punct început	X / Y	Punct sfârșit	X / Y	Lungime segment (** (m)
1	508.528,564 422.267,329	2	508.515,126 422.274,378	15.175
2	508.515,126 422.274,378	3	508.506,597 422.260,261	16.493
3	508.506,597 422.260,261	4	508.523,679 422.240,801	25.894
4	508.523,679 422.240,801	5	508.523,925 422.240,6	0.318
5	508.523,925 422.240,6	6	508.528,004 422.248,289	8.704

Punct început	X / Y	Punct sfârșit	X / Y	Lungime segment (** (m)
6	508.528,004 422.248,289	7	508.532,146 422.255,739	8.524
7	508.532,146 422.255,739	8	508.537,307 422.263,85	9.614
8	508.537,307 422.263,85	1	508.528,564 422.267,329	9.41

** Lungimile segmentelor sunt determinate în planul de proiecție Stereo 70 și sunt rotunjite la 1 milimetru.

*** Distanța dintre puncte este formată din segmente cumulate ce sunt mai mici decât valoarea 1 milimetru.

**DATE DESPRE IMOBILUL NR. 1639**

Oficiul de Cadastru și Publicitate Imobiliară ARGES
Biroul de Cadastru și Publicitate Imobiliară Campulung

A. Partea I. Descrierea imobilului

TEREN Necunoscut

Adresa: Loc. Namaesti, Nr. 219, Jud. Arges

Nr. Crt	Nr cadastral Nr. topografic	Suprafața* (mp)	Observații / Referințe
A1		1.105	Sector cadastral:22 Teren neimprijmit;

Construcții

Crt	Nr cadastral Nr. topografic	Adresa	Observații / Referințe
A1.1		Loc. Namaesti, Nr. 219, Jud. Arges	Nr. niveluri:2; S. construita la sol:111 mp; S. construita desfasurata:122 mp;
A1.2		Loc. Namaesti, Nr. 219, Jud. Arges	Nr. niveluri:1; S. construita la sol:34 mp; S. construita desfasurata:34 mp;
A1.3		Loc. Namaesti, Nr. 219, Jud. Arges	Nr. niveluri:1; S. construita la sol:19 mp; S. construita desfasurata:19 mp;

B. Partea II. Proprietari și acte

Inscrieri privitoare la dreptul de proprietate și alte drepturi reale		Referințe
/		
Act Administrativ nr. 34760, din 14/02/1994 emis de CJPSDPAT ARGES;		
B1	Intabulare, drept de PROPRIETATE, dobandit prin Reconstituire, cota actuala 1/1, cota initiala 1/1 1) NĂSTĂSOIU CONSTANTIN, lipsă CNP	A1
Act Normativ nr. 7, din 13/03/1996 emis de PARLAMENT (art. 12 alin. 16);		
B2	Intabulare, drept de PROPRIETATE, dobandit prin Construire, cota actuala 1/1, cota initiala 1/1 1) NĂSTĂSOIU CONSTANTIN, lipsă CNP	A1.1, A1.2, A1.3

C. Partea III. SARCINI .

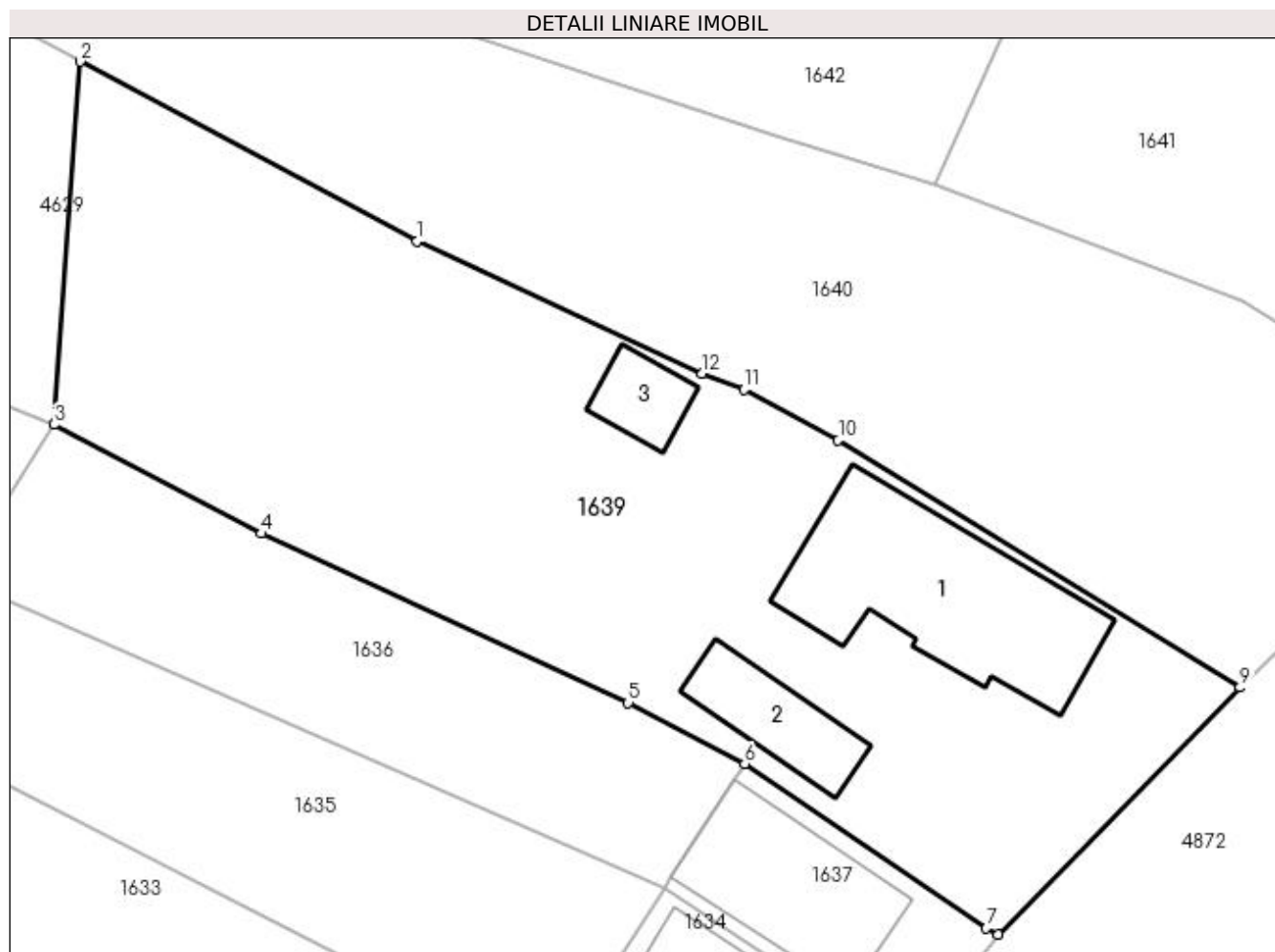
Inscrieri privind dezmembramintele dreptului de proprietate, drepturi reale de garanție și sarcini	Referințe
NU SUNT	

Anexa Nr. 1 La Partea I

Teren

Nr cadastral	Suprafața (mp)*	Observații / Referințe
	1.105	

* Suprafața este determinată în planul de proiecție Stereo 70.



Date referitoare la teren

Crt	Categorie folosință	Intravilan	Suprafața (mp)	Tarla	Parcelă	Nr. topo	Observații / Referințe
1	curți construcții	DA	412	3	192	-	
2	faneata	NU	693	40	687,688	-	

Date referitoare la construcții

Crt	Număr	Destinație construcție	Supraf. (mp)	Situație juridică	Observații / Referințe
A1.1		construcții de locuințe	111	Cu acte	Nr. niveluri:2; S. construita la sol:111 mp; S. construita desfasurata:122 mp;
A1.2		construcții anexa	34	Cu acte	Nr. niveluri:1; S. construita la sol:34 mp; S. construita desfasurata:34 mp;
A1.3		construcții anexa	19	Cu acte	Nr. niveluri:1; S. construita la sol:19 mp; S. construita desfasurata:19 mp;

Lungime Segmente

1) Valorile lungimilor segmentelor sunt obținute din proiecție în plan.

Punct început	X / Y	Punct sfârșit	X / Y	Lungime segment (** (m)
1	508.556,464 422.273,509	2	508.538,689 422.283,01	20.155

Punct început	X / Y	Punct sfârșit	X / Y	Lungime segment (** (m)
2	508.538,689 422.283,01	3	508.537,307 422.263,85	19.21
3	508.537,307 422.263,85	4	508.548,275 422.258,09	12.388
4	508.548,275 422.258,09	5	508.567,643 422.249,16	21.328
5	508.567,643 422.249,16	6	508.573,791 422.245,933	6.943
6	508.573,791 422.245,933	7	508.586,56 422.237,256	15.438
7	508.586,56 422.237,256	8	508.587,167 422.236,928	0.69
8	508.587,167 422.236,928	9	508.599,965 422.249,965	18.269
9	508.599,965 422.249,965	10	508.578,73 422.263,015	24.924
10	508.578,73 422.263,015	11	508.573,766 422.265,692	5.64
11	508.573,766 422.265,692	12	508.571,541 422.266,53	2.378
12	508.571,541 422.266,53	1	508.556,464 422.273,509	16.614

** Lungimile segmentelor sunt determinate în planul de proiecție Stereo 70 și sunt rotunjite la 1 milimetru.

*** Distanța dintre puncte este formată din segmente cumulate ce sunt mai mici decât valoarea 1 milimetru.

**DATE DESPRE IMOBILUL NR. 1640**

Oficiul de Cadastru și Publicitate Imobiliară ARGES
Biroul de Cadastru și Publicitate Imobiliară Campulung

A. Partea I. Descrierea imobilului

TEREN Necunoscut

Adresa: Loc. Namaesti, Jud. Arges

Nr. Crt	Nr cadastral Nr. topografic	Suprafața* (mp)	Observații / Referințe
A1		1.041	Sector cadastral:22 Teren neimprejmit;

B. Partea II. Proprietari și acte

Inscrieri privitoare la dreptul de proprietate și alte drepturi reale	Referințe
/	
Act Administrativ nr. 144832, din 16/11/2016 emis de CJPSDPAT ARGES;	
B1	A1
Intabulare, drept de PROPRIETATE, dobândit prin Reconstituire, cota actuala 1/1, cota initiala 1/1	
1) GĂLEȘANU MARIA	
2) MĂCĂRESCU NICOLAE	
3) VINTESCU IOANA-ILEANA	
4) MĂCĂRESCU ION	

C. Partea III. SARCINI .

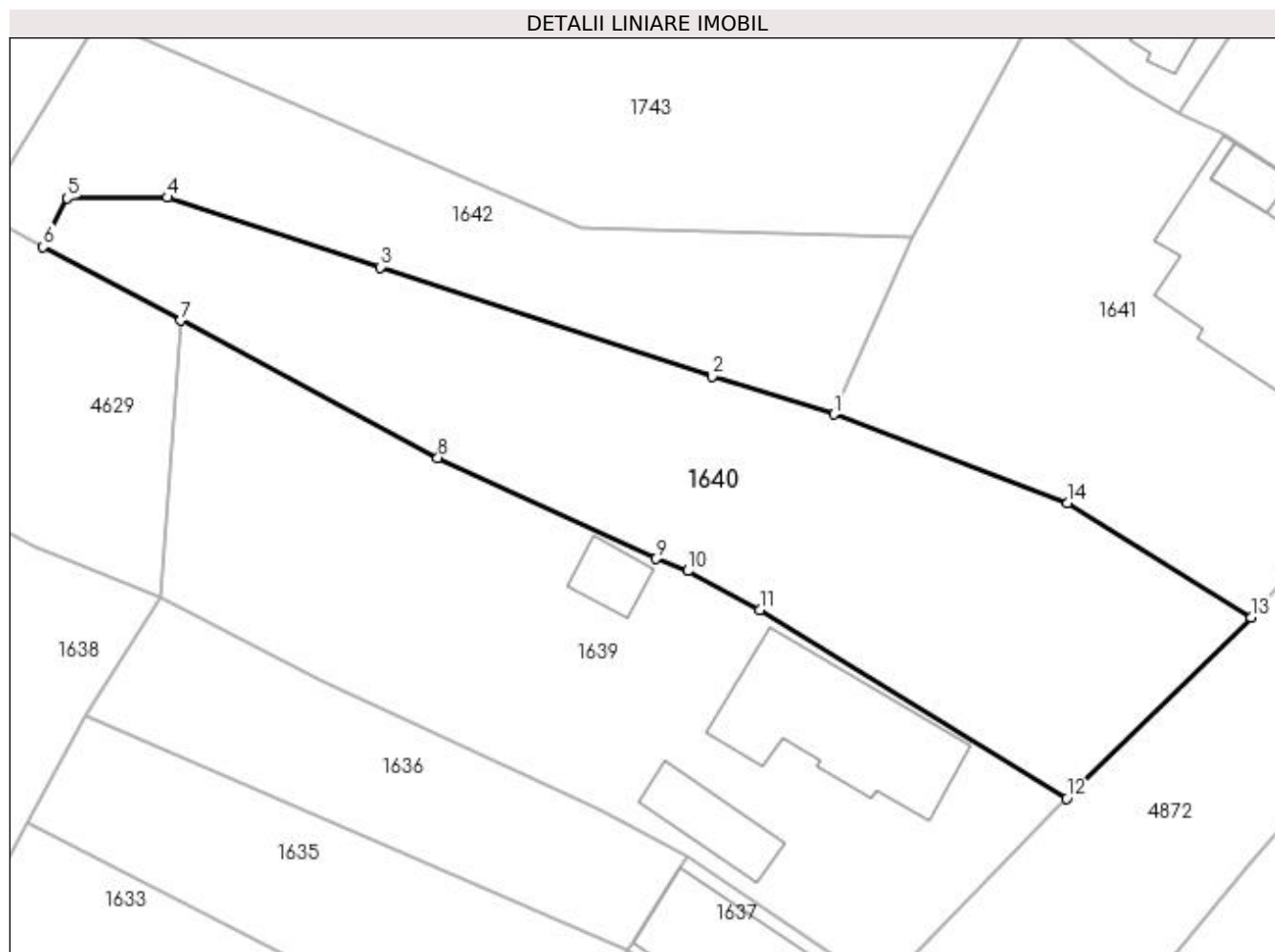
Inscrieri privind dezmembramintele dreptului de proprietate, drepturi reale de garanție și sarcini	Referințe
NU SUNT	

Anexa Nr. 1 La Partea I

Teren

Nr cadastral	Suprafața (mp)*	Observații / Referințe
	1.041	

* Suprafața este determinată în planul de proiecție Stereo 70.



Date referitoare la teren

Crt	Categorie folosință	Intravilan	Suprafața (mp)	Tarla	Parcelă	Nr. topo	Observații / Referințe
1	curți constructii	DA	432	3	191	-	
2	curți constructii	NU	53	40	687	-	
3	faneata	NU	556	40	687,688	-	

Lungime Segmente

1) Valorile lungimilor segmentelor sunt obținute din proiecție în plan.

Punct început	X / Y	Punct sfârșit	X / Y	Lungime segment (** (m)
1	508.583,859 422.276,531	2	508.575,441 422.279,137	8.812
2	508.575,441 422.279,137	3	508.552,471 422.286,7	24.183
3	508.552,471 422.286,7	4	508.537,765 422.291,519	15.475

Punct început	X / Y	Punct sfârșit	X / Y	Lungime segment (** (m)
4	508.537,765 422.291,519	5	508.530,827 422.291,474	6.938
5	508.530,827 422.291,474	6	508.529,152 422.288,108	3.76
6	508.529,152 422.288,108	7	508.538,689 422.283,01	10.814
7	508.538,689 422.283,01	8	508.556,464 422.273,509	20.155
8	508.556,464 422.273,509	9	508.571,541 422.266,53	16.614
9	508.571,541 422.266,53	10	508.573,766 422.265,692	2.378
10	508.573,766 422.265,692	11	508.578,73 422.263,015	5.64
11	508.578,73 422.263,015	12	508.599,965 422.249,965	24.924
12	508.599,965 422.249,965	13	508.612,733 422.262,484	17.881
13	508.612,733 422.262,484	14	508.600,041 422.270,387	14.951
14	508.600,041 422.270,387	1	508.583,859 422.276,531	17.309

** Lungimile segmentelor sunt determinate în planul de proiecție Stereo 70 și sunt rotunjite la 1 milimetru.

*** Distanța dintre puncte este formată din segmente cumulate ce sunt mai mici decât valoarea 1 milimetru.

**DATE DESPRE IMOBILUL NR. 1641**

Oficiul de Cadastru și Publicitate Imobiliară ARGES
Biroul de Cadastru și Publicitate Imobiliară Campulung

A. Partea I. Descrierea imobilului

TEREN Intravilan

Adresa: Loc. Namaesti, Nr. 217, Jud. Arges

Nr. Crt	Nr cadastral Nr. topografic	Suprafața* (mp)	Observații / Referințe
A1		Din acte: 928 Masurata: 986	Sector cadastral:22 Teren imprejmuit;

Construcții

Crt	Nr cadastral Nr. topografic	Adresa	Observații / Referințe
A1.1		Loc. Namaesti, Nr. 217, Jud. Arges	Nr. niveluri:4; S. construita la sol:184 mp; S. construita desfasurata:367 mp;
A1.2		Loc. Namaesti, Nr. 217, Jud. Arges	Nr. niveluri:1; S. construita la sol:13 mp; S. construita desfasurata:13 mp;

B. Partea II. Proprietari și acte

Inscrieri privitoare la dreptul de proprietate și alte drepturi reale		Referințe
/		
Act Administrativ nr. 83036, din 10/01/1996 emis de CJPSDPAT ARGES;		
B1	Intabulare, drept de PROPRIETATE, dobandit prin Reconstituire, cota actuala 1/1, cota initiala 1/1 1) ROAITĂ ION	A1
Act Normativ nr. 7, din 13/03/1996 emis de PARLAMENT (art. 12 alin. 16);		
B2	Intabulare, drept de PROPRIETATE, dobandit prin Construire, cota actuala 1/1, cota initiala 1/1 1) ROAITĂ ION	A1.1, A1.2

C. Partea III. SARCINI .

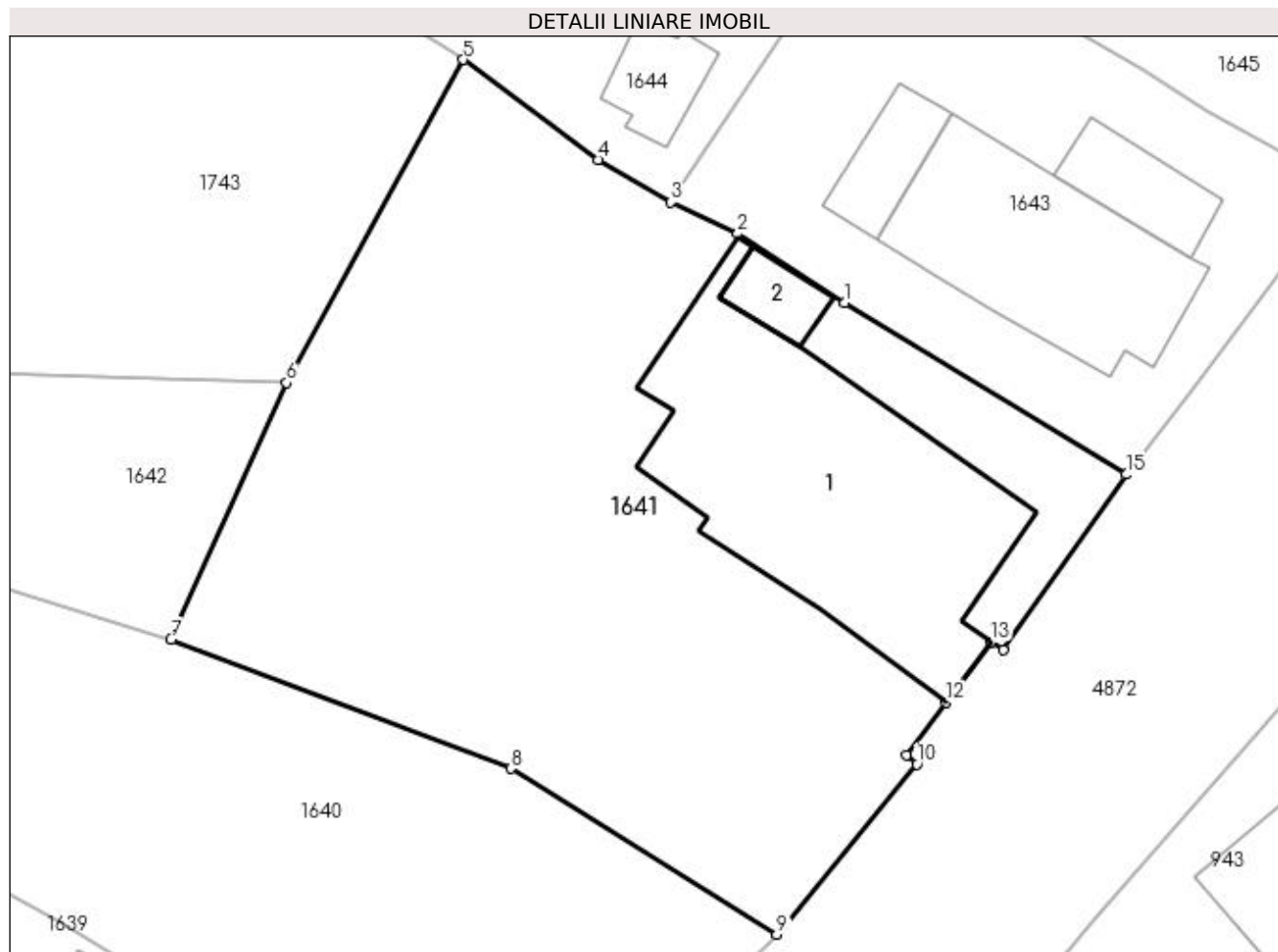
Inscrieri privind dezmembramintele dreptului de proprietate, drepturi reale de garanție și sarcini	Referințe
NU SUNT	

Anexa Nr. 1 La Partea I

Teren

Nr cadastral	Suprafața (mp)*	Observații / Referințe
	Din acte: 928 Masurata: 986	

* Suprafața este determinată în planul de proiecție Stereo 70.



Date referitoare la teren

Crt	Categorie folosință	Intra vilan	Suprafața (mp)	Tarla	Parcelă	Nr. topo	Observații / Referințe
1	curți constructii	DA	986	3	189,190	-	

Date referitoare la construcții

Crt	Număr	Destinație construcție	Supraf. (mp)	Situație juridică	Observații / Referințe
A1.1		construcții de locuințe	184	Cu acte	Nr. niveluri:4; S. construita la sol:184 mp; S. construita desfasurata:367 mp;
A1.2		construcții anexa	13	Cu acte	Nr. niveluri:1; S. construita la sol:13 mp; S. construita desfasurata:13 mp;

Lungime Segmente

1) Valorile lungimilor segmentelor sunt obținute din proiecție în plan.

Punct început	X / Y	Punct sfârșit	X / Y	Lungime segment (** (m)
1	508.615,965 422.292,589	2	508.610,864 422.295,881	6.071
2	508.610,864 422.295,881	3	508.607,674 422.297,376	3.523

Punct început	X / Y	Punct sfârșit	X / Y	Lungime segment (** (m)
3	508.607,674 422.297,376	4	508.604,221 422.299,406	4.006
4	508.604,221 422.299,406	5	508.597,782 422.304,164	8.006
5	508.597,782 422.304,164	6	508.589,358 422.288,766	17.552
6	508.589,358 422.288,766	7	508.583,859 422.276,531	13.414
7	508.583,859 422.276,531	8	508.600,041 422.270,387	17.309
8	508.600,041 422.270,387	9	508.612,733 422.262,484	14.951
9	508.612,733 422.262,484	10	508.619,403 422.270,589	10.497
10	508.619,403 422.270,589	11	508.618,899 422.271,016	0.661
11	508.618,899 422.271,016	12	508.620,795 422.273,555	3.169
12	508.620,795 422.273,555	13	508.622,937 422.276,423	3.58
13	508.622,937 422.276,423	14	508.623,503 422.276,051	0.677
14	508.623,503 422.276,051	15	508.629,368 422.284,4	10.203
15	508.629,368 422.284,4	1	508.615,965 422.292,589	15.707

** Lungimile segmentelor sunt determinate în planul de proiecție Stereo 70 și sunt rotunjite la 1 milimetru.

*** Distanța dintre puncte este formată din segmente cumulate ce sunt mai mici decât valoarea 1 milimetru.

**DATE DESPRE IMOBILUL NR. 1642**

Oficiul de Cadastru și Publicitate Imobiliară ARGES
Biroul de Cadastru și Publicitate Imobiliară Campulung

A. Partea I. Descrierea imobilului

TEREN Extravilan

Adresa: Jud. Arges

Nr. Crt	Nr cadastral Nr. topografic	Suprafața* (mp)	Observații / Referințe
A1		571	Sector cadastral:22 Teren neimprejmuit;

B. Partea II. Proprietari și acte

Inscrieri privitoare la dreptul de proprietate și alte drepturi reale		Referințe
/		
Act Normativ nr. 7, din 13/03/1996 emis de PARLAMENT (art. 13 alin. 15);		
B1	Inscrierea provizorie, drept de PROPRIETATE, dobandit prin Lege, cota actuala 1/1, cota initiala 1/1 1) COMUNA VALEA MARE PRAVAT, CIF:5010196	A1

C. Partea III. SARCINI .

Inscrieri privind dezmembramintele dreptului de proprietate, drepturi reale de garanție și sarcini	Referințe
NU SUNT	

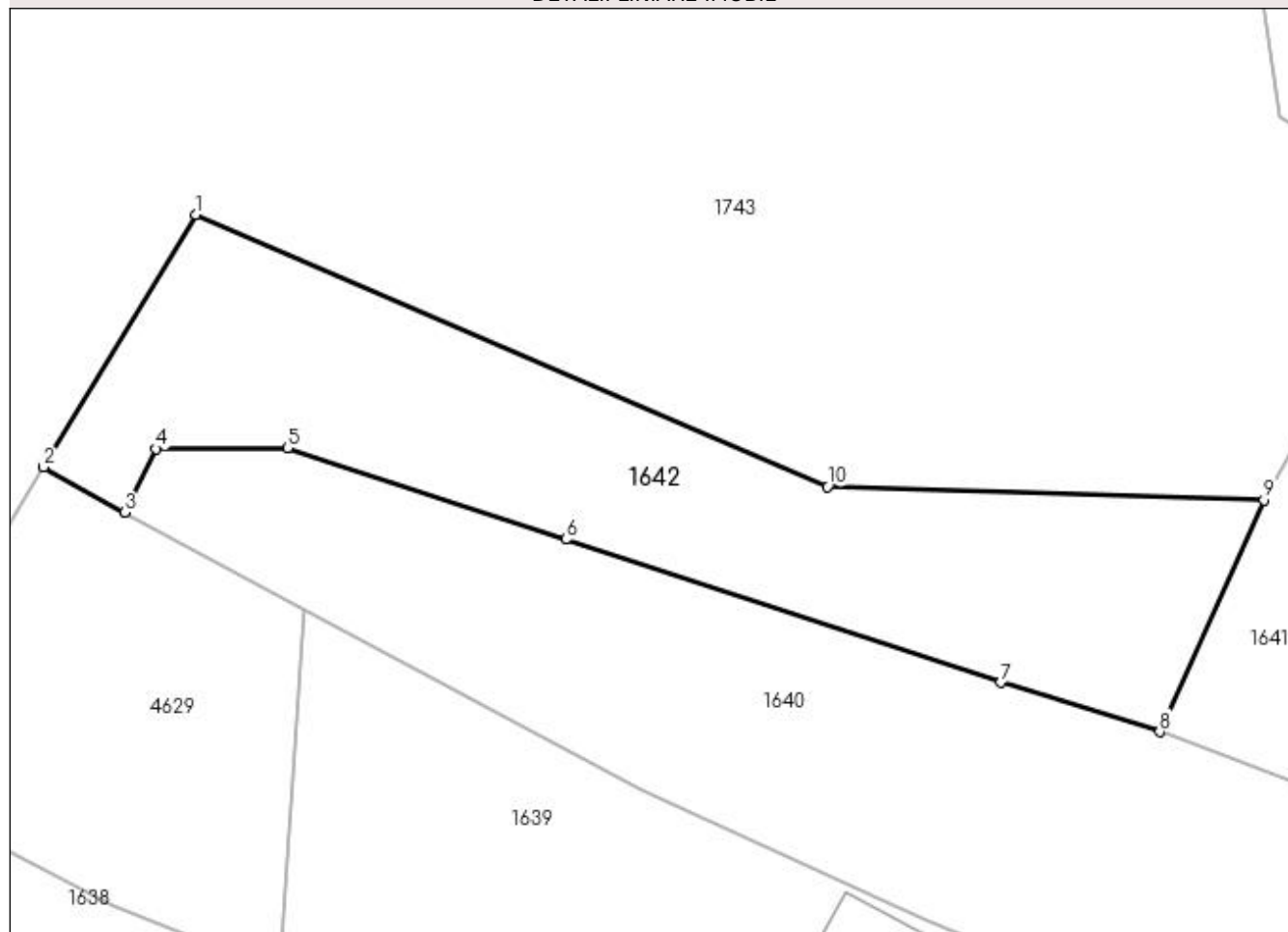
Anexa Nr. 1 La Partea I

Teren

Nr cadastral	Suprafața (mp)*	Observații / Referințe
	571	

* Suprafața este determinată în planul de proiecție Stereo 70.

DETALII LINIARE IMOBIL



Date referitoare la teren

Crt	Categorie folosință	Intra vilan	Suprafața (mp)	Tarla	Parcelă	Nr. topo	Observații / Referințe
1	pasune	NU	571	40	687,688	-	

Lungime Segmente

1) Valorile lungimilor segmentelor sunt obținute din proiecție în plan.

Punct început	X / Y	Punct sfârșit	X / Y	Lungime segment (** (m)
1	508.532,93 422.303,848	2	508.524,873 422.290,511	15.582
2	508.524,873 422.290,511	3	508.529,152 422.288,108	4.908
3	508.529,152 422.288,108	4	508.530,827 422.291,474	3.76
4	508.530,827 422.291,474	5	508.537,765 422.291,519	6.938
5	508.537,765 422.291,519	6	508.552,471 422.286,7	15.475

Punct început	X / Y	Punct sfârșit	X / Y	Lungime segment (** (m)
6	508.552,471 422.286,7	7	508.575,441 422.279,137	24.183
7	508.575,441 422.279,137	8	508.583,859 422.276,531	8.812
8	508.583,859 422.276,531	9	508.589,358 422.288,766	13.414
9	508.589,358 422.288,766	10	508.566,288 422.289,47	23.081
10	508.566,288 422.289,47	1	508.532,93 422.303,848	36.325

** Lungimile segmentelor sunt determinate în planul de proiecție Stereo 70 și sunt rotunjite la 1 milimetru.

*** Distanța dintre puncte este formată din segmente cumulate ce sunt mai mici decât valoarea 1 milimetru.



DATE DESPRE IMOBILUL NR. 1643

Oficiul de Cadastru și Publicitate Imobiliară ARGES
Biroul de Cadastru și Publicitate Imobiliară Campulung

A. Partea I. Descrierea imobilului

TEREN Intravilan

Nr. CF vechi:860
Nr. cadastral vechi:1067

Adresa: Loc. Namaesti, Nr. 216, Jud. Arges, punct "Acasă "

Nr. Crt	Nr cadastral Nr. topografic	Suprafața* (mp)	Observații / Referințe
A1	82092	436	Sector cadastral:22 Teren neimprejmuit;

Construcții

Crt	Nr cadastral Nr. topografic	Adresa	Observații / Referințe
A1.1	82092-C1	Loc. Namaesti, Nr. 216, Jud. Arges, punct "Acasă "	Nr. niveluri:3; S. construita la sol:98 mp; S. construita desfasurata:225 mp; se rectifica cf.art.12,alin.16 (Legea7/1996)
A1.2		Loc. Namaesti, Nr. 216, Jud. Arges, punct "Acasă "	Nr. niveluri:1; S. construita la sol:25 mp; S. construita desfasurata:25 mp;
A1.3		Loc. Namaesti, Nr. 216, Jud. Arges, punct "Acasă "	Nr. niveluri:1; S. construita la sol:21 mp; S. construita desfasurata:21 mp;

B. Partea II. Proprietari și acte

Inscrieri privitoare la dreptul de proprietate și alte drepturi reale		Referințe
8759 / 23/07/2008		
Act Notarial nr. 1081, din 22/07/2008 emis de BNP Țuluca Filofteia;		
B1	Intabulare, drept de PROPRIETATE- bun propriu, dobandit prin Conventie, cota actuala 1/1, cota initiala 1/1 1) ȚUȚUIANU CRISTINA-ANDREEA, necăsătorită	A1, A1.1
B2	se înscrie interdicția de grevare și înstrăinare 1) ȚUȚUIANU NICOLAE 2) ȚUȚUIANU MARIA	A1, A1.1
/		
Act Normativ nr. 7, din 13/03/1996 emis de PARLAMENT (art. 12 alin. 16);		
B3	Intabulare, drept de PROPRIETATE, dobandit prin Construire, cota actuala 1/1, cota initiala 1/1 1) ȚUȚUIANU CRISTINA-ANDREEA	A1.2, A1.3

C. Partea III. SARCINI

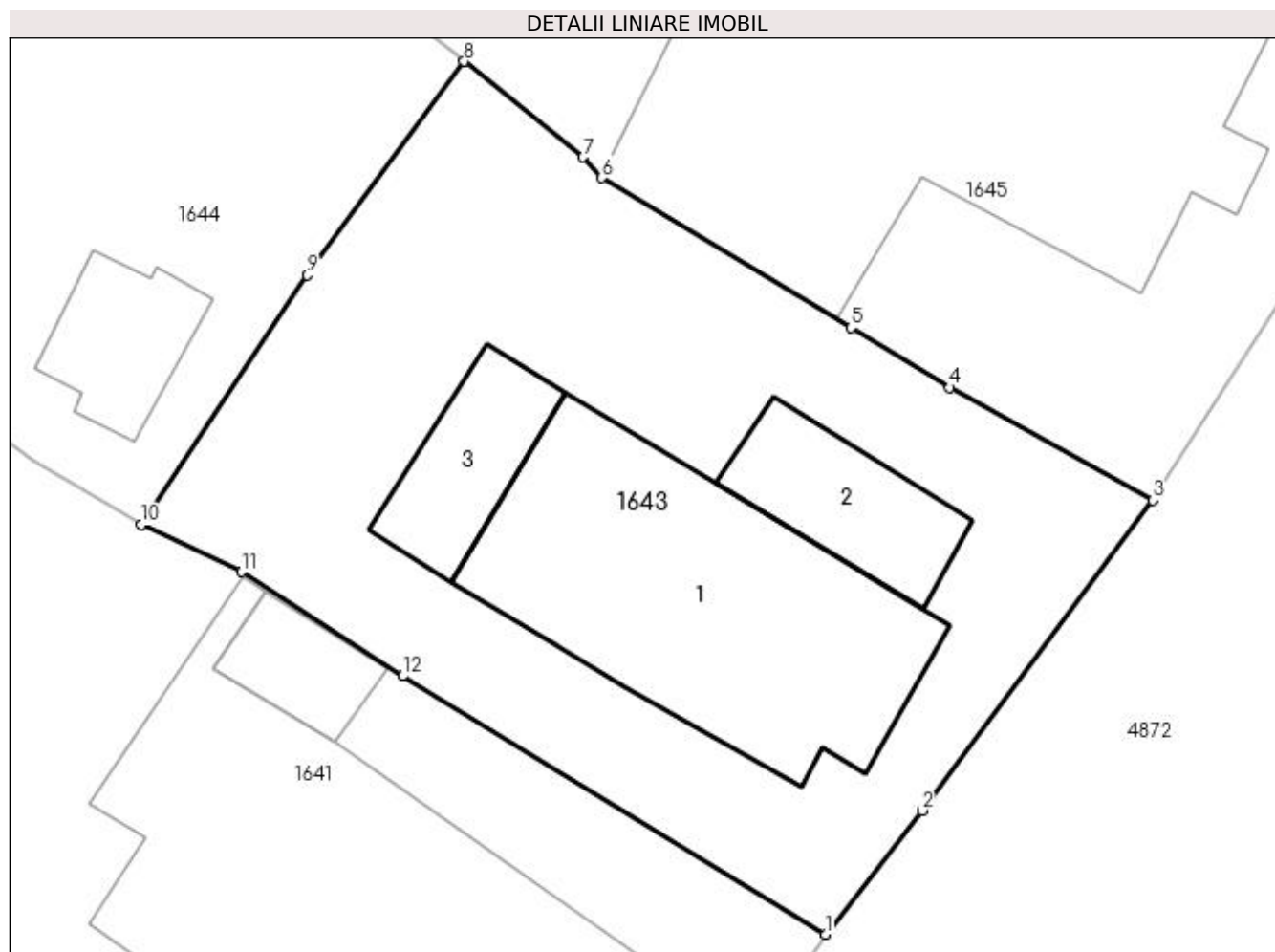
Inscrieri privind dezmembramentele dreptului de proprietate, drepturi reale de garanție și sarcini		Referințe
8759 / 23/07/2008		
Act Notarial nr. 1081, din 22/07/2008 emis de BNP Țuluca Filofteia;		
C1	Intabulare, drept de IPOTECA LEGALA, Valoare:0 În vederea garantării executării obligației de întreținere și îngrijire în favoarea 1) ȚUȚUIANU NICOLAE 2) ȚUȚUIANU MARIA	A1, A1.1

Anexa Nr. 1 La Partea I

Teren

Nr cadastral	Suprafața (mp)*	Observații / Referințe
82092	436	

* Suprafața este determinată în planul de proiecție Stereo 70.



Date referitoare la teren

Crt	Categorie folosință	Intra vilan	Suprafața (mp)	Tarla	Parcelă	Nr. topo	Observații / Referințe
1	curți constructii	DA	436	3	187,188,189	-	

Date referitoare la construcții

Crt	Număr	Destinație construcție	Supraf. (mp)	Situație juridică	Observații / Referințe
A1.1	82092-C1	construcții de locuințe	Din acte: 127 Masurata: 98	Cu acte	Nr. niveluri:3; S. construita la sol:98 mp; S. construita desfasurata:225 mp; se rectifica cf. art.12,alin.16(Legea7/1996)
A1.2		construcții anexa	25	Cu acte	Nr. niveluri:1; S. construita la sol:25 mp; S. construita desfasurata:25 mp;
A1.3		construcții anexa	21	Cu acte	Nr. niveluri:1; S. construita la sol:21 mp; S. construita desfasurata:21 mp;

Lungime Segmente

1) Valorile lungimilor segmentelor sunt obținute din proiecție în plan.

Punct început	X / Y	Punct sfârșit	X / Y	Lungime segment (** (m)
1	508.629,368 422.284,4	2	508.632,423 422.288,327	4.975
2	508.632,423 422.288,327	3	508.639,749 422.298,15	12.254

Punct început	X / Y	Punct sfârșit	X / Y	Lungime segment (** (m)
3	508.639,749 422.298,15	4	508.633,308 422.301,724	7.366
4	508.633,308 422.301,724	5	508.630,179 422.303,622	3.66
5	508.630,179 422.303,622	6	508.622,281 422.308,37	9.215
6	508.622,281 422.308,37	7	508.621,682 422.309,022	0.885
7	508.621,682 422.309,022	8	508.617,916 422.312,055	4.835
8	508.617,916 422.312,055	9	508.612,941 422.305,283	8.403
9	508.612,941 422.305,283	10	508.607,674 422.297,376	9.501
10	508.607,674 422.297,376	11	508.610,864 422.295,881	3.523
11	508.610,864 422.295,881	12	508.615,965 422.292,589	6.071
12	508.615,965 422.292,589	1	508.629,368 422.284,4	15.707

** Lungimile segmentelor sunt determinate în planul de proiecție Stereo 70 și sunt rotunjite la 1 milimetru.

*** Distanța dintre puncte este formată din segmente cumulate ce sunt mai mici decât valoarea 1 milimetru.

**DATE DESPRE IMOBILUL NR. 1644**

Oficiul de Cadastru și Publicitate Imobiliară ARGES
Biroul de Cadastru și Publicitate Imobiliară Campulung

A. Partea I. Descrierea imobilului

TEREN Necunoscut

Adresa: Loc. Namaesti, Jud. Arges

Nr. Crt	Nr cadastral Nr. topografic	Suprafața* (mp)	Observații / Referințe
A1		519	Sector cadastral:22 Teren neimprejmuț;

Construcții

Crt	Nr cadastral Nr. topografic	Adresa	Observații / Referințe
A1.1		Loc. Namaesti, Jud. Arges	Nr. niveluri:1; S. construita la sol:19 mp; S. construita desfasurata:19 mp;

B. Partea II. Proprietari și acte

Inscrieri privitoare la dreptul de proprietate și alte drepturi reale		Referințe
/		
Act Normativ nr. 7, din 13/03/1996 emis de PARLAMENT (art. 13 alin. 15);		
B1	Inscrierea provizorie, drept de PROPRIETATE, dobandit prin Lege, cota actuala 1/1, cota initiala 1/1 1) COMUNA VALEA MARE PRAVĂȚ , CIF:5010196	A1
Act Normativ nr. 7, din 13/03/1996 emis de PARLAMENT (art. 12 alin. 16);		
B3	Intabulare, drept de PROPRIETATE, dobandit prin Construire, cota actuala 1/1, cota initiala 1/1 1) TUTUIANU NICOLAE , lipsă CNP	A1.1

C. Partea III. SARCINI .

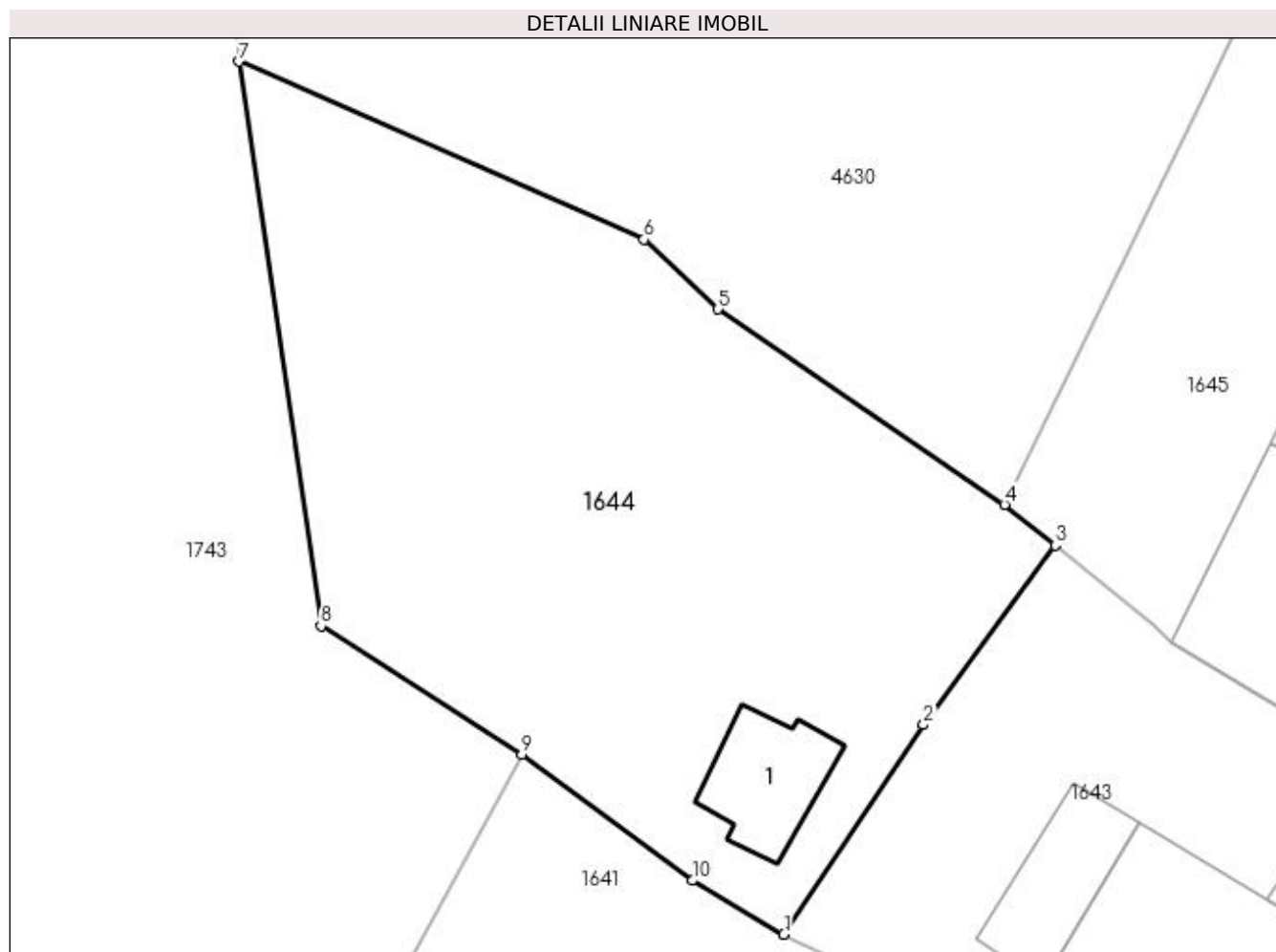
Inscrieri privind dezmembramintele dreptului de proprietate, drepturi reale de garanție și sarcini	Referințe
NU SUNT	

Anexa Nr. 1 La Partea I

Teren

Nr cadastral	Suprafața (mp)*	Observații / Referințe
	519	

* Suprafața este determinată în planul de proiecție Stereo 70.



Date referitoare la teren

Crt	Categorie folosință	Intra vilan	Suprafața (mp)	Tarla	Parcelă	Nr. topo	Observații / Referințe
1	faneata	DA	177	3	187	-	
2	livada	NU	342	40	688	-	

Date referitoare la construcții

Crt	Număr	Destinație construcție	Supraf. (mp)	Situație juridică	Observații / Referințe
A1.1		constructii anexa	19	Cu acte	Nr. niveluri:1; S. construita la sol:19 mp; S. construita desfasurata:19 mp;

Lungime Segmente

1) Valorile lungimilor segmentelor sunt obținute din proiecție în plan.

Punct început	X / Y	Punct sfârșit	X / Y	Lungime segment (** (m)
1	508.607,674 422.297,376	2	508.612,941 422.305,283	9.501
2	508.612,941 422.305,283	3	508.617,916 422.312,055	8.403
3	508.617,916 422.312,055	4	508.616,005 422.313,595	2.454

Punct început	X / Y	Punct sfârșit	X / Y	Lungime segment (** (m)
4	508.616,005 422.313,595	5	508.605,196 422.320,963	13.081
5	508.605,196 422.320,963	6	508.602,388 422.323,602	3.853
6	508.602,388 422.323,602	7	508.587,105 422.330,316	16.693
7	508.587,105 422.330,316	8	508.590,196 422.309,008	21.531
8	508.590,196 422.309,008	9	508.597,782 422.304,164	9.001
9	508.597,782 422.304,164	10	508.604,221 422.299,406	8.006
10	508.604,221 422.299,406	1	508.607,674 422.297,376	4.006

** Lungimile segmentelor sunt determinate în planul de proiecție Stereo 70 și sunt rotunjite la 1 milimetru.

*** Distanța dintre puncte este formată din segmente cumulate ce sunt mai mici decât valoarea 1 milimetru.

**DATE DESPRE IMOBILUL NR. 1645**

Oficiul de Cadastru și Publicitate Imobiliară ARGES
Biroul de Cadastru și Publicitate Imobiliară Campulung

A. Partea I. Descrierea imobilului

TEREN Intravilan

Adresa: Loc. Namaesti, Nr. 215, Jud. Arges

Nr. Crt	Nr cadastral Nr. topografic	Suprafața* (mp)	Observații / Referințe
A1		1.000	Sector cadastral:22 Teren neimprejmut;

Construcții

Crt	Nr cadastral Nr. topografic	Adresa	Observații / Referințe
A1.1		Loc. Namaesti, Nr. 215, Jud. Arges	Nr. niveluri:2; S. construita la sol:193 mp; S. construita desfasurata:235 mp; Locuință din lemn si bolțari, cu 5 camere, acoperită cu tablă
A1.2		Loc. Namaesti, Nr. 215, Jud. Arges	Nr. niveluri:1; S. construita la sol:61 mp; S. construita desfasurata:61 mp;

B. Partea II. Proprietari și acte

Inscrieri privitoare la dreptul de proprietate și alte drepturi reale		Referințe
/		
Act Notarial nr. 4050, din 28/10/1991 emis de NNOTARIATUL DE STAT LOCAL CÎMPULUNG;		
B1	Intabulare, drept de PROPRIETATE bun comun , dobandit prin Conventie, cota actuala 1/1, cota initiala 1/1 1) CEAUȘESCU CONSTANTIN-CRISTIAN 2) CEAUȘESCU ELISABETA , lipsă CNP, soți	A1, A1.1, A1.2

C. Partea III. SARCINI

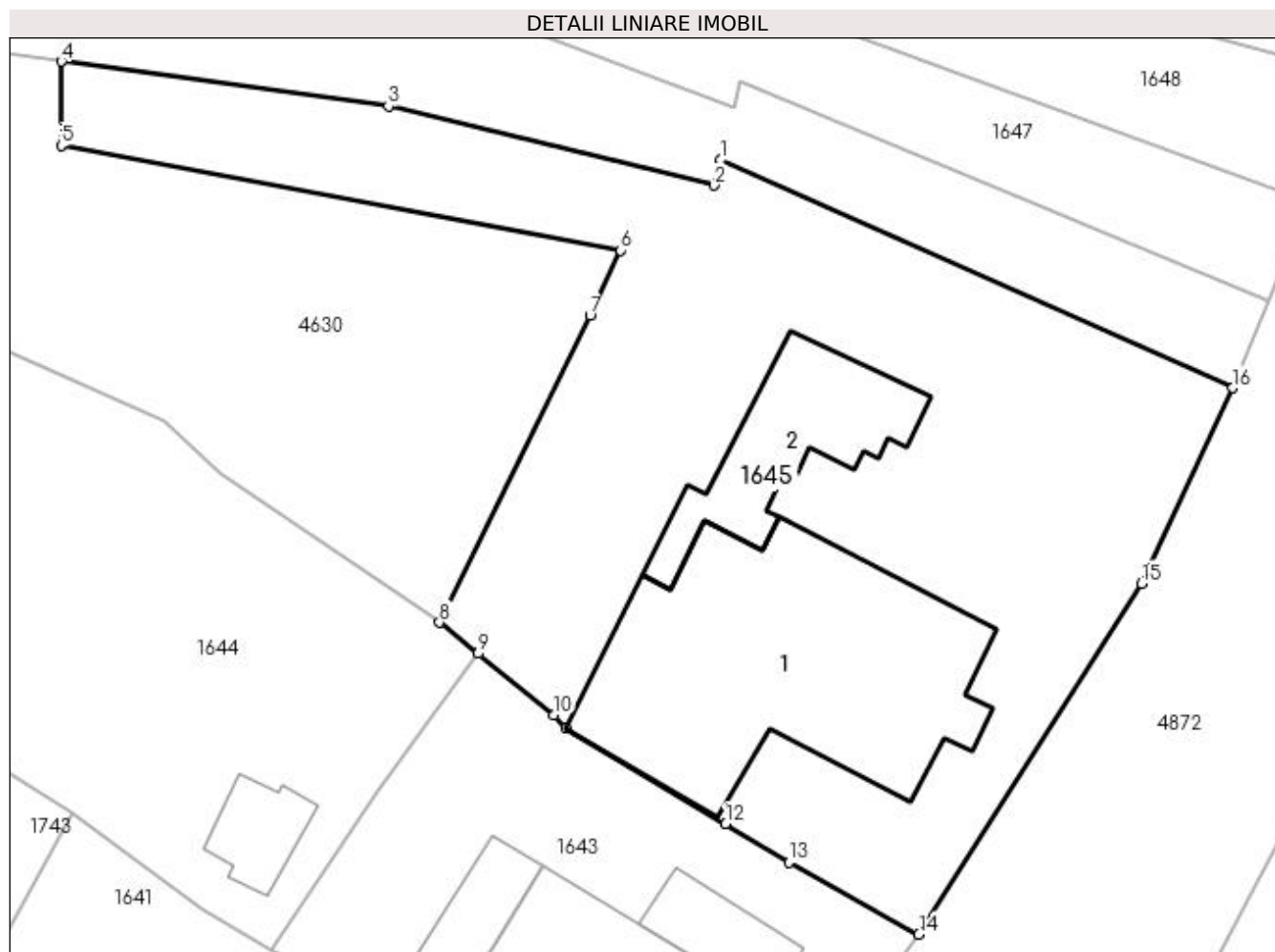
Inscrieri privind dezmembramentele dreptului de proprietate, drepturi reale de garanție și sarcini		Referințe
/		
Act Notarial nr. 4050, din 28/10/1991 emis de NNOTARIATUL DE STAT LOCAL CÎMPULUNG;		
C1	Intabulare, drept de IPOTECA LEGALA, Valoare:0 În vederea garantării executării obligației de întreținere și îngrijire în favoarea 1) CEAUȘESCU GHEORGHE , lipsă CNP	A1, A1.1, A1.2
C2	Intabulare, drept de IPOTECA LEGALA, Valoare:0 În vederea garantării executării obligației de întreținere și îngrijire în favoarea 1) CEAUȘESCU VIRGINIA , lipsă CNP	A1, A1.1, A1.2
C3	Intabulare, drept de IPOTECA LEGALA, Valoare:0 Se intabulează interdicțiile de înstrăinare, grevare instituite în favoarea 1) CEAUȘESCU GHEORGHE , lipsă CNP	A1, A1.1, A1.2
C4	Intabulare, drept de IPOTECA LEGALA, Valoare:0 Se intabulează interdicțiile de înstrăinare, grevare instituite în favoarea 1) CEAUȘESCU VIRGINIA , lipsă CNP	A1, A1.1

Anexa Nr. 1 La Partea I

Teren

Nr cadastral	Suprafața (mp)*	Observații / Referințe
	1.000	

* Suprafața este determinată în planul de proiecție Stereo 70.



Date referitoare la teren

Crt	Categorie folosință	Intra vilan	Suprafața (mp)	Tarla	Parcelă	Nr. topo	Observații / Referințe
1	curți constructii	DA	696	3	184,185,186	-	
2	faneata	DA	304	3	186	-	

Date referitoare la construcții

Crt	Număr	Destinație construcție	Supraf. (mp)	Situație juridică	Observații / Referințe
A1.1		construcții de locuințe	193	Cu acte	Nr. niveluri:2; S. construita la sol:193 mp; S. construita desfasurata:235 mp; Locuință din lemn si boltari, cu 5 camere, acoperită cu tablă
A1.2		construcții anexa	61	Cu acte	Nr. niveluri:1; S. construita la sol:61 mp; S. construita desfasurata:61 mp;

Lungime Segmente

1) Valorile lungimilor segmentelor sunt obținute din proiecție în plan.

Punct început	X / Y	Punct sfârșit	X / Y	Lungime segment (** (m)
1	508.629,935 422.336,5	2	508.629,613 422.335,244	1.297
2	508.629,613 422.335,244	3	508.613,475 422.339,155	16.605

Punct început	X / Y	Punct sfârșit	X / Y	Lungime segment (** (m)
3	508.613,475 422.339,155	4	508.597,261 422.341,371	16.365
4	508.597,261 422.341,371	5	508.597,26 422.337,212	4.159
5	508.597,26 422.337,212	6	508.624,976 422.332,025	28.197
6	508.624,976 422.332,025	7	508.623,464 422.328,789	3.572
7	508.623,464 422.328,789	8	508.616,005 422.313,595	16.926
8	508.616,005 422.313,595	9	508.617,916 422.312,055	2.454
9	508.617,916 422.312,055	10	508.621,682 422.309,022	4.835
10	508.621,682 422.309,022	11	508.622,281 422.308,37	0.885
11	508.622,281 422.308,37	12	508.630,179 422.303,622	9.215
12	508.630,179 422.303,622	13	508.633,308 422.301,724	3.66
13	508.633,308 422.301,724	14	508.639,749 422.298,15	7.366
14	508.639,749 422.298,15	15	508.650,786 422.315,52	20.58
15	508.650,786 422.315,52	16	508.655,316 422.325,207	10.694
16	508.655,316 422.325,207	1	508.629,935 422.336,5	27.78

** Lungimile segmentelor sunt determinate în planul de proiecție Stereo 70 și sunt rotunjite la 1 milimetru.

*** Distanța dintre puncte este formată din segmente cumulate ce sunt mai mici decât valoarea 1 milimetru.

**DATE DESPRE IMOBILUL NR. 1646**

Oficiul de Cadastru și Publicitate Imobiliară ARGES
Biroul de Cadastru și Publicitate Imobiliară Campulung

A. Partea I. Descrierea imobilului

TEREN Necunoscut

Adresa: Loc. Namaesti, Jud. Arges, Pct. Marina

Nr. Crt	Nr cadastral Nr. topografic	Suprafața* (mp)	Observații / Referințe
A1	81503	409	Sector cadastral:22 Teren neimprejmit;

B. Partea II. Proprietari și acte

Inscrieri privitoare la dreptul de proprietate și alte drepturi reale	Referințe
4284 / 22/03/2018	
Act Notarial nr. 358, din 21/03/2018 emis de Bont Marinela;	
B3	Intabulare, drept de PROPRIETATE-bun propriu, dobandit prin Conventie, cota actuala 1/2, cota initiala 1/2 1) SCORTEANU MIHAELA CATALINA, necasatorita
	A1
17392 / 16/10/2018	
Act Notarial nr. 1178, din 15/10/2018 emis de Bont Marinela;	
B4	Intabulare, drept de PROPRIETATE-bun propriu, dobandit prin Conventie, cota actuala 1/2, cota initiala 1/2 1) SCORTEANU MIHAELA CATALINA, necasatorita
	A1

C. Partea III. SARCINI .

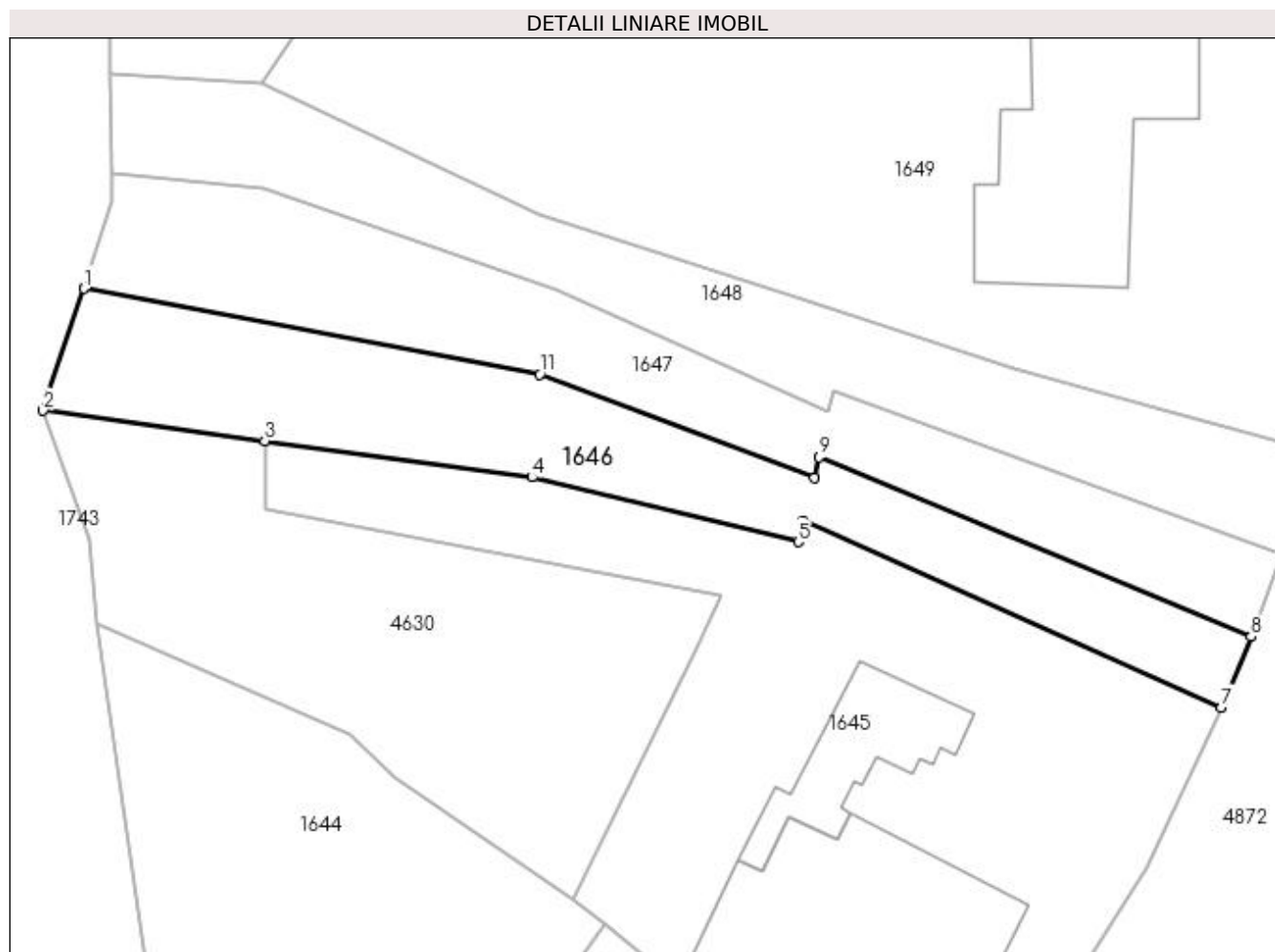
Inscrieri privind dezmembramintele dreptului de proprietate, drepturi reale de garanție și sarcini	Referințe
NU SUNT	

Anexa Nr. 1 La Partea I

Teren

Nr cadastral	Suprafața (mp)*	Observații / Referințe
81503	409	

* Suprafața este determinată în planul de proiecție Stereo 70.



Date referitoare la teren

Crt	Categorie folosință	Intravilan	Suprafața (mp)	Tarla	Parcelă	Nr. topo	Observații / Referințe
1	faneata	DA	304	3	184,186	-	conf PUG
2	faneata	NU	105	40	688	-	

Lungime Segmente

1) Valorile lungimilor segmentelor sunt obținute din proiecție în plan.

Punct început	X / Y	Punct sfârșit	X / Y	Lungime segment (** (m)
1	508.586,286 422.350,599	2	508.583,824 422.343,207	7.791
2	508.583,824 422.343,207	3	508.597,261 422.341,371	13.562
3	508.597,261 422.341,371	4	508.613,475 422.339,155	16.365
4	508.613,475 422.339,155	5	508.629,613 422.335,244	16.605

Punct început	X / Y	Punct sfârșit	X / Y	Lungime segment (** (m)
5	508.629,613 422.335,244	6	508.629,935 422.336,5	1.297
6	508.629,935 422.336,5	7	508.655,316 422.325,207	27.78
7	508.655,316 422.325,207	8	508.657,091 422.329,489	4.635
8	508.657,091 422.329,489	9	508.630,908 422.340,378	28.357
9	508.630,908 422.340,378	10	508.630,616 422.339,112	1.299
10	508.630,616 422.339,112	11	508.613,958 422.345,397	17.804
11	508.613,958 422.345,397	1	508.586,286 422.350,599	28.157

** Lungimile segmentelor sunt determinate în planul de proiecție Stereo 70 și sunt rotunjite la 1 milimetru.

*** Distanța dintre puncte este formată din segmente cumulate ce sunt mai mici decât valoarea 1 milimetru.

**DATE DESPRE IMOBILUL NR. 1647**

Oficiul de Cadastru și Publicitate Imobiliară ARGES
Biroul de Cadastru și Publicitate Imobiliară Campulung

A. Partea I. Descrierea imobilului

TEREN Necunoscut

Adresa: Loc. Namaesti, Jud. Arges, PCT."MARINA"

Nr. Crt	Nr cadastral Nr. topografic	Suprafața* (mp)	Observații / Referințe
A1	80974	409	Sector cadastral:22 Teren neimprejmit;

B. Partea II. Proprietari și acte

Inscrieri privitoare la dreptul de proprietate și alte drepturi reale		Referințe
14849 / 14/10/2013		
Act Notarial nr. 56, din 31/07/2006 emis de BNP POPPER CONSTANTA (act administrativ nr. 3947/07-10-2013 emis de PRIMARIA VALEA MARE PRAVAT; act administrativ nr. 3946/07-10-2013 emis de PRIMARIA VALEA MARE PRAVAT; hotarare judecatoreasca nr. 1300/21-06-2004 emis de JUDECATORIA CIMPULUNG; hotarare judecatoreasca nr. 158/16-01-1998 emis de JUDECATORIA CIMPULUNG;);		
B2	Intabulare, drept de PROPRIETATE, dobandit prin Succesiune, cota actuala 1/4, cota initiala 1/4 1) SCORTEANU LUCIA	A1
B3	Intabulare, drept de PROPRIETATE, dobandit prin Succesiune, cota actuala 1/4, cota initiala 1/4 1) SCORTEANU MAGDALENA	A1
B4	Intabulare, drept de PROPRIETATE, dobandit prin Succesiune, cota actuala 1/4, cota initiala 1/4 1) SCORTEANU MIHAELA CATALINA	A1
5145 / 22/04/2015		
Act Notarial nr. 42, din 17/04/2015 emis de BONT MARINELA;		
B5	Intabulare, drept de PROPRIETATE, dobandit prin Succesiune, cota actuala 1/4, cota initiala 1/4 1) CRISIARCU IOAN-GEORGE	A1

C. Partea III. SARCINI .

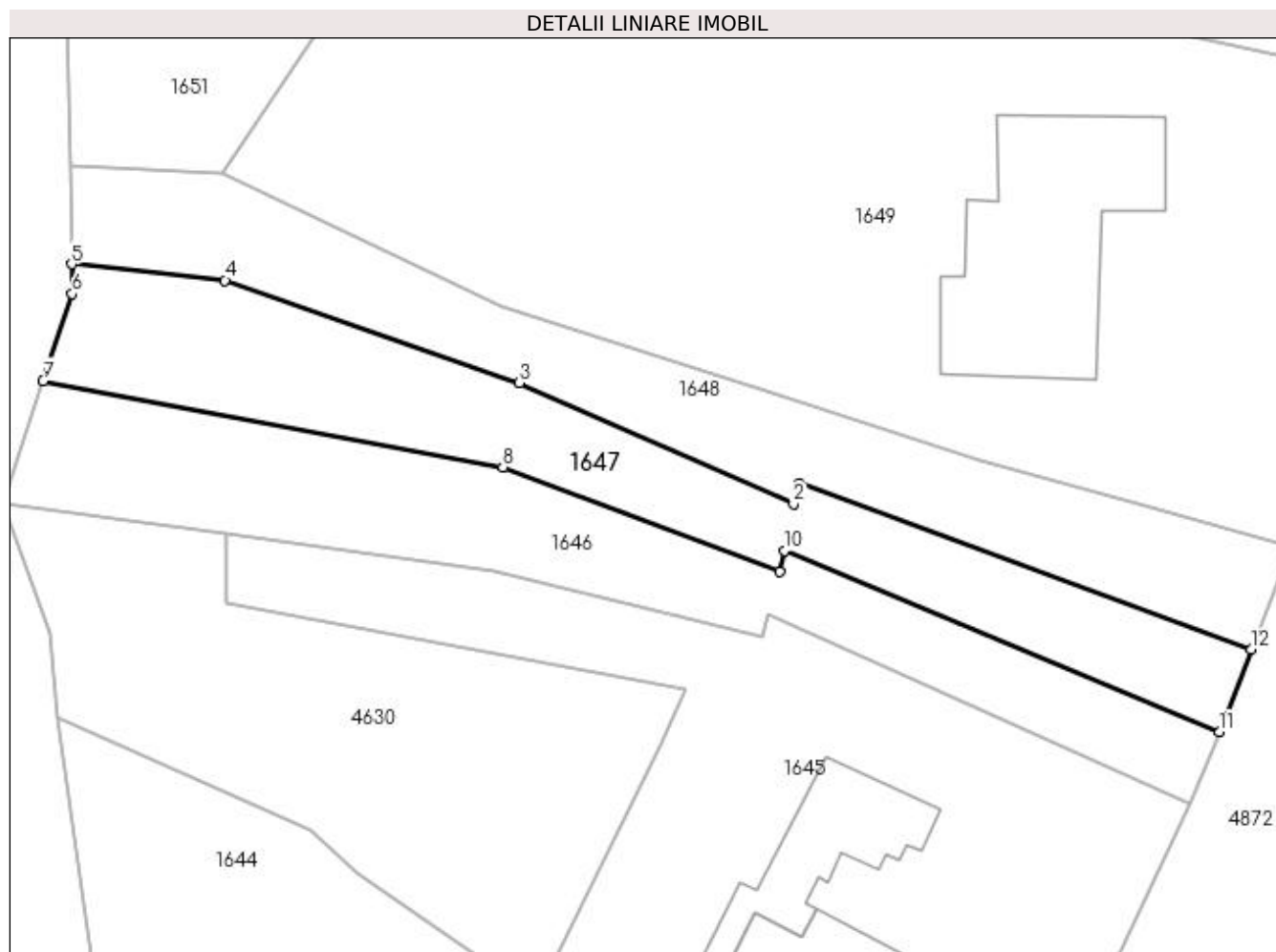
Inscrieri privind dezmembramintele dreptului de proprietate, drepturi reale de garanție și sarcini	Referințe
NU SUNT	

Anexa Nr. 1 La Partea I

Teren

Nr cadastral	Suprafața (mp)*	Observații / Referințe
80974	409	

* Suprafața este determinată în planul de proiecție Stereo 70.



Date referitoare la teren

Crt	Categorie folosință	Intra vilan	Suprafața (mp)	Tarla	Parcelă	Nr. topo	Observații / Referințe
1	faneata	DA	294	3	184,186	-	conf PUG
2	faneata	NU	115	40	688	-	

Lungime Segmente

1) Valorile lungimilor segmentelor sunt obținute din proiecție în plan.

Punct început	X / Y	Punct sfârșit	X / Y	Lungime segment (** (m)
1	508.631,824 422.344,43	2	508.631,452 422.343,185	1.299
2	508.631,452 422.343,185	3	508.614,949 422.350,475	18.041
3	508.614,949 422.350,475	4	508.597,239 422.356,644	18.754
4	508.597,239 422.356,644	5	508.587,997 422.357,623	9.294

Punct început	X / Y	Punct sfârșit	X / Y	Lungime segment (** (m)
5	508.587,997 422.357,623	6	508.588,031 422.355,836	1.787
6	508.588,031 422.355,836	7	508.586,286 422.350,599	5.52
7	508.586,286 422.350,599	8	508.613,958 422.345,397	28.157
8	508.613,958 422.345,397	9	508.630,616 422.339,112	17.804
9	508.630,616 422.339,112	10	508.630,908 422.340,378	1.299
10	508.630,908 422.340,378	11	508.657,091 422.329,489	28.357
11	508.657,091 422.329,489	12	508.658,999 422.334,435	5.301
12	508.658,999 422.334,435	1	508.631,824 422.344,43	28.955

** Lungimile segmentelor sunt determinate în planul de proiecție Stereo 70 și sunt rotunjite la 1 milimetru.

*** Distanța dintre puncte este formată din segmente cumulate ce sunt mai mici decât valoarea 1 milimetru.

**DATE DESPRE IMOBILUL NR. 1648**

Oficiul de Cadastru și Publicitate Imobiliară ARGES
Biroul de Cadastru și Publicitate Imobiliară Campulung

A. Partea I. Descrierea imobilului

TEREN Necunoscut

Adresa: Loc. Namaesti, Jud. Arges, PCT."MARINA"

Nr. Crt	Nr cadastral Nr. topografic	Suprafața* (mp)	Observații / Referințe
A1	80968	402	Sector cadastral:22 Teren neimprejmuit;

B. Partea II. Proprietari și acte

Inscrieri privitoare la dreptul de proprietate și alte drepturi reale	Referințe
14855 / 14/10/2013	
Act Notarial nr. 19/2012, din 09/04/2012 emis de BNP TULUCA FILOFTEIA (act administrativ nr. 3948/07-10-2013 emis de PRIMARIA VALEA MARE PRAVAT; act administrativ nr. 3949/07-10-2013 emis de PRIMARIA VALEA MARE PRAVAT; hotarare judecatoreasca nr. 1300/21-06-2004 emis de JUDECATORIA CIMPULUNG; hotarare judecatoreasca nr. 158/16-01-1998 emis de JUDECATORIA CIMPULUNG);	
B1	A1
Intabulare, drept de PROPRIETATE, dobandit prin Succesiune, cota actuala 1/1, cota initiala 1/1 1) SCORTEANU MIHAELA CATALINA	

C. Partea III. SARCINI .

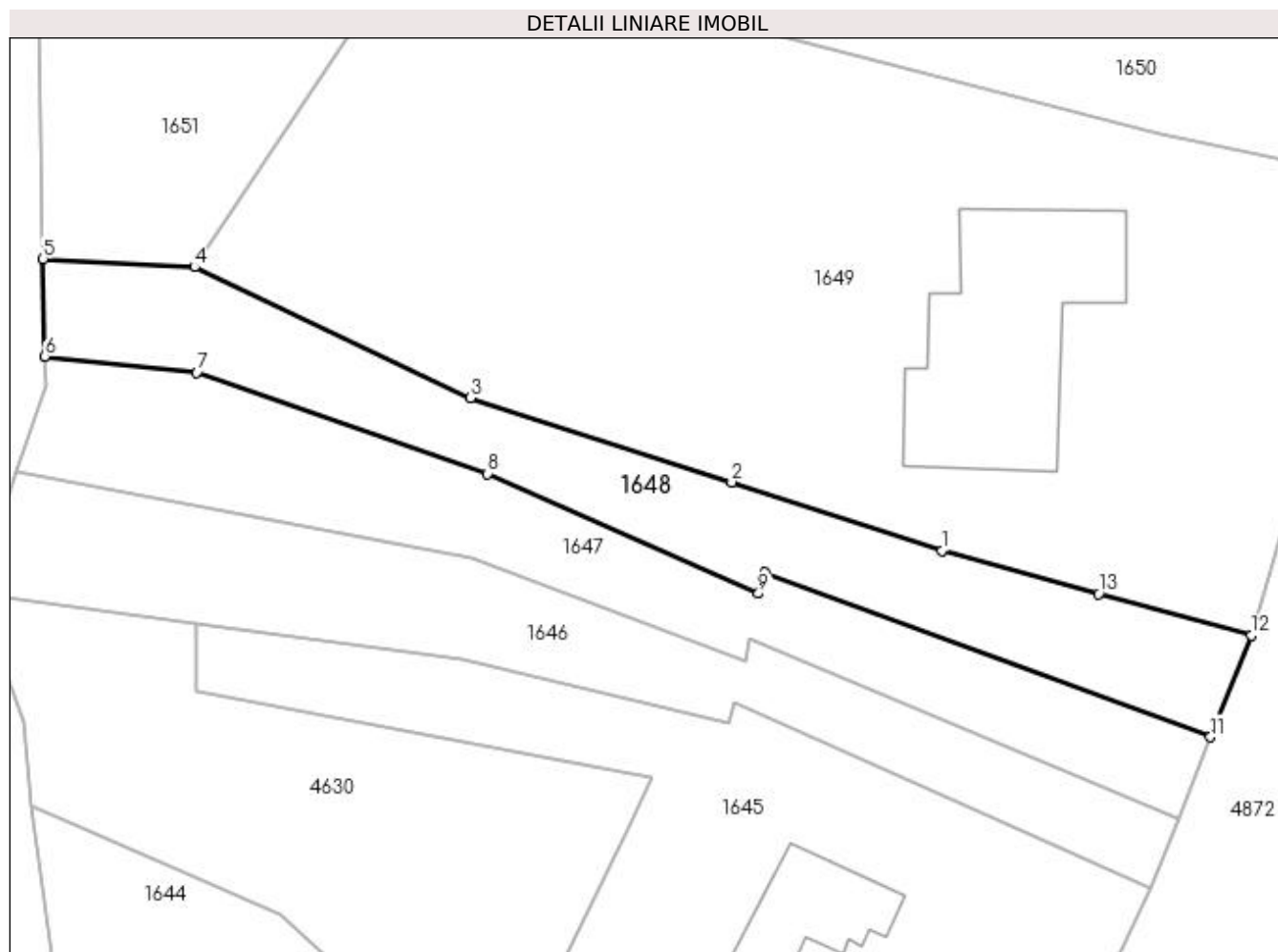
Inscrieri privind dezmembramintele dreptului de proprietate, drepturi reale de garanție și sarcini	Referințe
NU SUNT	

Anexa Nr. 1 La Partea I

Teren

Nr cadastral	Suprafața (mp)*	Observații / Referințe
80968	402	

* Suprafața este determinată în planul de proiecție Stereo 70.



Date referitoare la teren

Crt	Categorie folosință	Intra vilan	Suprafața (mp)	Tarla	Parcelă	Nr. topo	Observații / Referințe
1	faneata	DA	299	3	184,186	-	conf PUG
2	faneata	NU	103	40	688	-	

Lungime Segmente

1) Valorile lungimilor segmentelor sunt obținute din proiecție în plan.

Punct început	X / Y	Punct sfârșit	X / Y	Lungime segment (** (m)
1	508.642,645 422.345,789	2	508.629,825 422.349,961	13.482
2	508.629,825 422.349,961	3	508.613,903 422.355,085	16.726
3	508.613,903 422.355,085	4	508.597,11 422.363,056	18.589
4	508.597,11 422.363,056	5	508.587,884 422.363,564	9.24

Punct început	X / Y	Punct sfârșit	X / Y	Lungime segment (** (m)
5	508.587,884 422.363,564	6	508.587,997 422.357,623	5.942
6	508.587,997 422.357,623	7	508.597,239 422.356,644	9.294
7	508.597,239 422.356,644	8	508.614,949 422.350,475	18.754
8	508.614,949 422.350,475	9	508.631,452 422.343,185	18.041
9	508.631,452 422.343,185	10	508.631,824 422.344,43	1.299
10	508.631,824 422.344,43	11	508.658,999 422.334,435	28.955
11	508.658,999 422.334,435	12	508.661,467 422.340,621	6.66
12	508.661,467 422.340,621	13	508.652,166 422.343,166	9.643
13	508.652,166 422.343,166	1	508.642,645 422.345,789	9.876

** Lungimile segmentelor sunt determinate în planul de proiecție Stereo 70 și sunt rotunjite la 1 milimetru.

*** Distanța dintre puncte este formată din segmente cumulate ce sunt mai mici decât valoarea 1 milimetru.

**DATE DESPRE IMOBILUL NR. 1649**

Oficiul de Cadastru și Publicitate Imobiliară ARGES
Biroul de Cadastru și Publicitate Imobiliară Campulung

A. Partea I. Descrierea imobilului

TEREN Necunoscut

Adresa: Loc. Namaesti, Nr. 213, Jud. Arges, PUNCTUL "CAMIN CASA"

Nr. Crt	Nr cadastral Nr. topografic	Suprafața* (mp)	Observații / Referințe
A1	80684	1.789	Sector cadastral:22 Teren neimprejmit;

Construcții

Crt	Nr cadastral Nr. topografic	Adresa	Observații / Referințe
A1.1	80684-C1	Loc. Namaesti, Nr. 213, Jud. Arges, PUNCTUL "CAMIN CASA"	Nr. niveluri:2; S. construita la sol:149 mp; S. construita desfasurata:298 mp; NU POSEDA LIFT SI CERTIFICAT ENERGETIC

B. Partea II. Proprietari și acte

Inscrieri privitoare la dreptul de proprietate și alte drepturi reale		Referințe
14216 / 12/11/2012		
Act Notarial nr. 3988, din 09/11/2012 emis de CAZACU SORIN BENONE;		
B2	Intabulare, drept de PROPRIETATE, dobandit prin Conventie, cota actuala 1/1, cota initiala 1/1 1) DIACONESCU VASILE DRAGOS, casatorit cu 2) DIACONESCU ALISA GEORGIANA	A1, A1.1

C. Partea III. SARCINI .

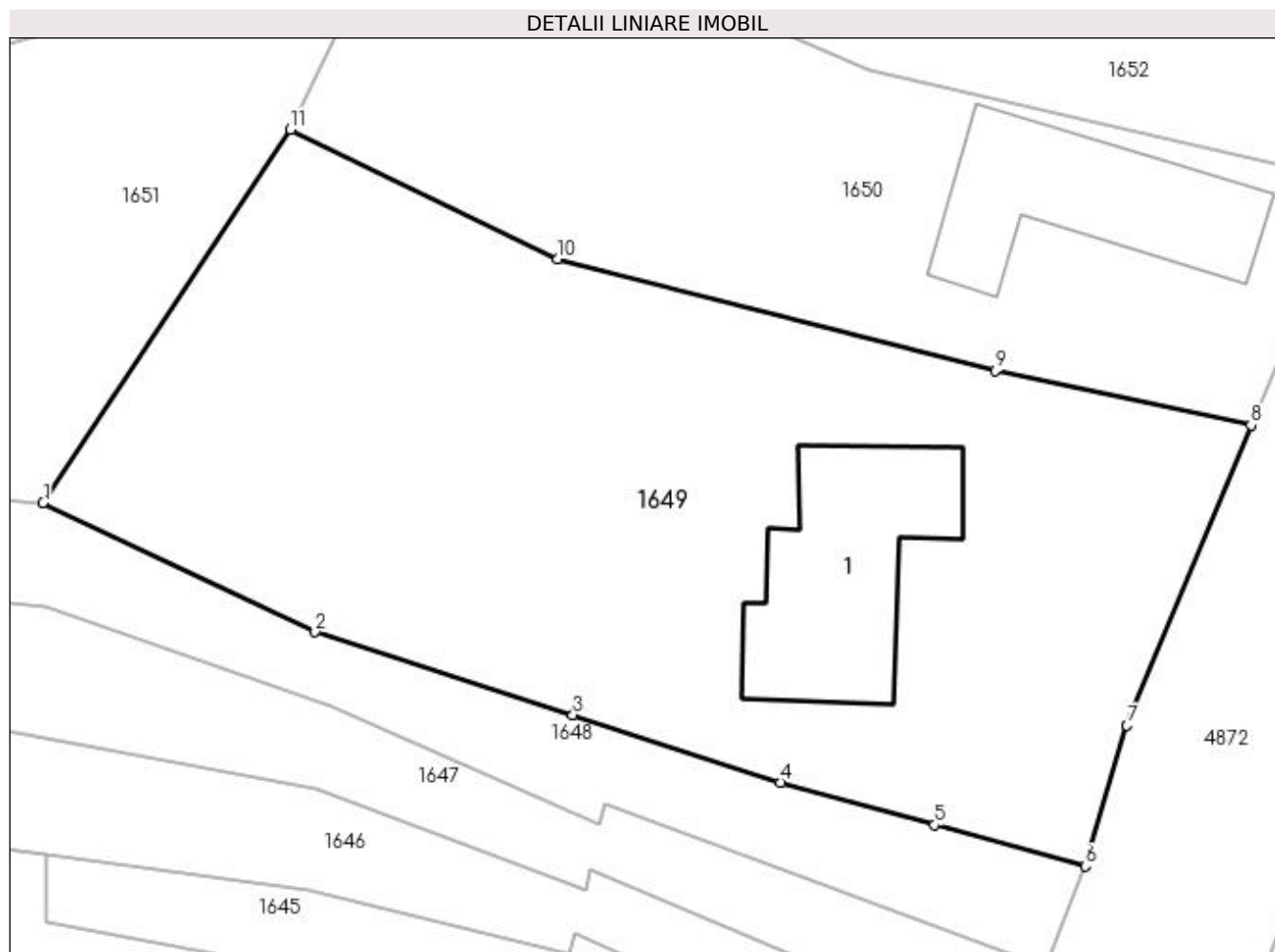
Inscrieri privind dezmembramintele dreptului de proprietate, drepturi reale de garanție și sarcini	Referințe
NU SUNT	

Anexa Nr. 1 La Partea I

Teren

Nr cadastral	Suprafața (mp)*	Observații / Referințe
80684	1.789	

* Suprafața este determinată în planul de proiecție Stereo 70.



Date referitoare la teren

Crt	Categorie folosință	Intra vilan	Suprafața (mp)	Tarla	Parcelă	Nr. topo	Observații / Referințe
1	curți constructii	DA	650	3	182	-	conf PUG
2	faneata	DA	882	3	181,183	-	
3	faneata	NU	257	40	688	-	

Date referitoare la construcții

Crt	Număr	Destinație construcție	Supraf. (mp)	Situație juridică	Observații / Referințe
A1.1	80684-C1	construcții de locuințe	149	Cu acte	Nr. niveluri:2; S. construita la sol:149 mp; S. construita desfasurata:298 mp; NU POSEDA LIFT SI CERTIFICAT ENERGETIC

Lungime Segmente

1) Valorile lungimilor segmentelor sunt obținute din proiecție în plan.

Punct început	X / Y	Punct sfârșit	X / Y	Lungime segment (** (m)
1	508.597,11 422.363,056	2	508.613,903 422.355,085	18.589
2	508.613,903 422.355,085	3	508.629,825 422.349,961	16.726

Punct început	X / Y	Punct sfârșit	X / Y	Lungime segment (** (m)
3	508.629,825 422.349,961	4	508.642,645 422.345,789	13.482
4	508.642,645 422.345,789	5	508.652,166 422.343,166	9.876
5	508.652,166 422.343,166	6	508.661,467 422.340,621	9.643
6	508.661,467 422.340,621	7	508.664,034 422.349,31	9.06
7	508.664,034 422.349,31	8	508.671,696 422.367,829	20.041
8	508.671,696 422.367,829	9	508.655,914 422.371,198	16.138
9	508.655,914 422.371,198	10	508.628,875 422.378,094	27.905
10	508.628,875 422.378,094	11	508.612,387 422.386,077	18.319
11	508.612,387 422.386,077	1	508.597,11 422.363,056	27.629

** Lungimile segmentelor sunt determinate în planul de proiecție Stereo 70 și sunt rotunjite la 1 milimetru.

*** Distanța dintre puncte este formată din segmente cumulate ce sunt mai mici decât valoarea 1 milimetru.

**DATE DESPRE IMOBILUL NR. 1650**

Oficiul de Cadastru și Publicitate Imobiliară ARGES
Biroul de Cadastru și Publicitate Imobiliară Campulung

A. Partea I. Descrierea imobilului

TEREN Necunoscut

Adresa: Loc. Namaesti, Nr. 212, Jud. Arges

Nr. Crt	Nr cadastral Nr. topografic	Suprafața* (mp)	Observații / Referințe
A1		1.033	Sector cadastral:22 Teren neimpregmuit;

Construcții

Crt	Nr cadastral Nr. topografic	Adresa	Observații / Referințe
A1.1		Loc. Namaesti, Nr. 212, Jud. Arges	Nr. niveluri:2; S. construita la sol:134 mp; S. construita desfasurata:182 mp;

B. Partea II. Proprietari și acte

Inscrieri privitoare la dreptul de proprietate și alte drepturi reale		Referințe
/		
Act Normativ nr. 7, din 13/03/1996 emis de PARLAMENT (art. 13 alin. 15);		
B1	Inscrierea provizorie, drept de PROPRIETATE, dobandit prin Lege, cota actuala 1/1, cota initiala 1/1 1) COMUNA VALEA MARE PRAVĂȚ , CIF:5010196	A1
Act Normativ nr. 7, din 13/03/1996 emis de PARLAMENT (art. 12 alin. 16);		
B3	Intabulare, drept de PROPRIETATE, dobandit prin Construire, cota actuala 1/1, cota initiala 1/1 1) CEAUȘESCU MIHAI , lipsă CNP	A1.1

C. Partea III. SARCINI .

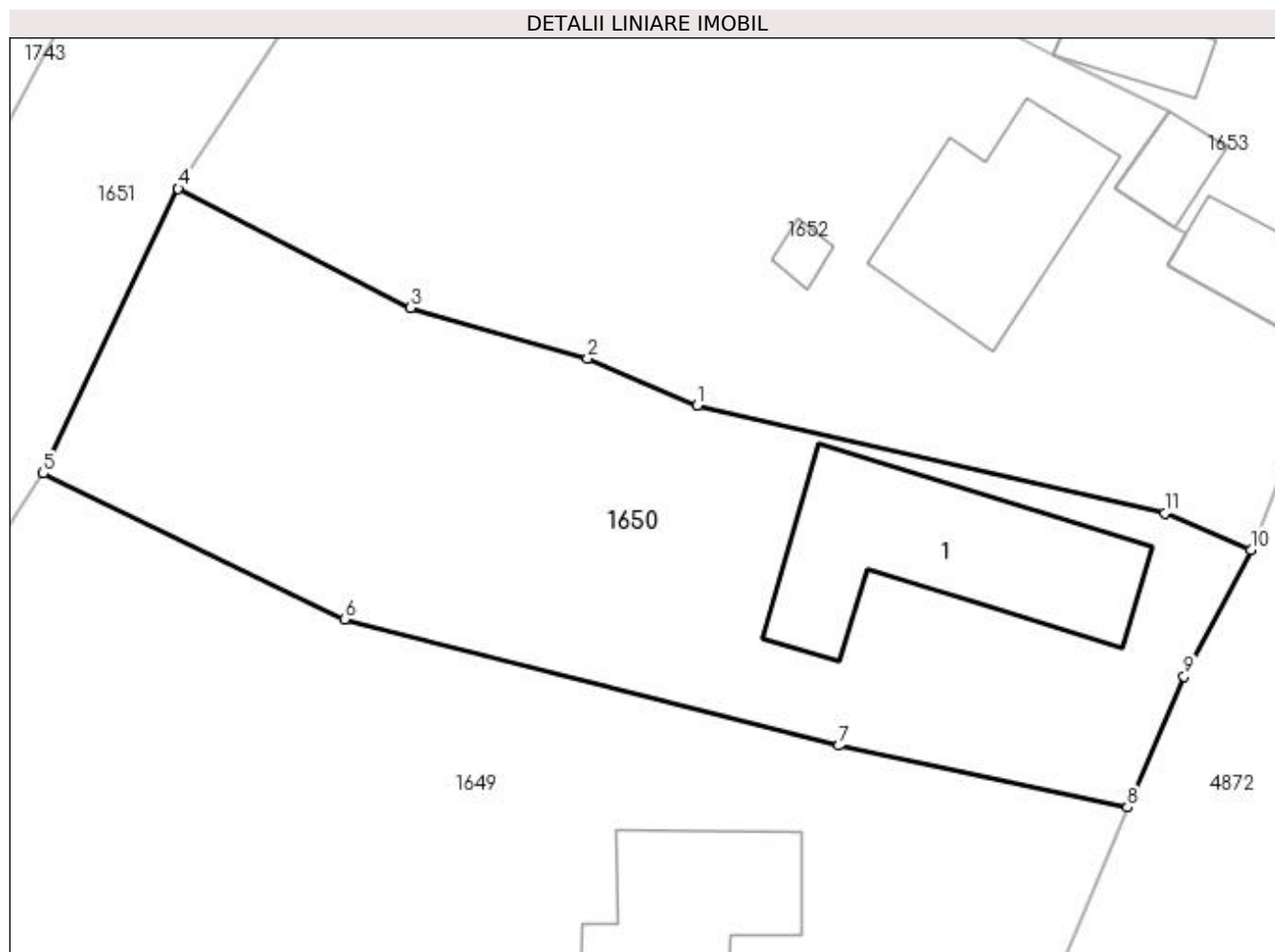
Inscrieri privind dezmembramintele dreptului de proprietate, drepturi reale de garanție și sarcini	Referințe
NU SUNT	

Anexa Nr. 1 La Partea I

Teren

Nr cadastral	Suprafața (mp)*	Observații / Referințe
	1.033	

* Suprafața este determinată în planul de proiecție Stereo 70.



Date referitoare la teren

Crt	Categorie folosință	Intravilan	Suprafața (mp)	Tarla	Parcelă	Nr. topo	Observații / Referințe
1	curți constructii	DA	476	3	179,180	-	
2	faneata	DA	397	3	180	-	
3	faneata	NU	160	40	688	-	

Date referitoare la construcții

Crt	Număr	Destinație construcție	Supraf. (mp)	Situație juridică	Observații / Referințe
A1.1		construcții de locuințe	134	Cu acte	Nr. niveluri:2; S. construita la sol:134 mp; S. construita desfasurata:182 mp;

Lungime Segmente

1) Valorile lungimilor segmentelor sunt obținute din proiecție în plan.

Punct început	X / Y	Punct sfârșit	X / Y	Lungime segment (** (m)
1	508.648,161 422.389,793	2	508.642,165 422.392,35	6.518
2	508.642,165 422.392,35	3	508.632,495 422.395,139	10.064

Punct început	X / Y	Punct sfârșit	X / Y	Lungime segment (** (m)
3	508.632,495 422.395,139	4	508.619,779 422.401,646	14.284
4	508.619,779 422.401,646	5	508.612,387 422.386,077	17.235
5	508.612,387 422.386,077	6	508.628,875 422.378,094	18.319
6	508.628,875 422.378,094	7	508.655,914 422.371,198	27.905
7	508.655,914 422.371,198	8	508.671,696 422.367,829	16.138
8	508.671,696 422.367,829	9	508.674,803 422.374,991	7.807
9	508.674,803 422.374,991	10	508.678,455 422.381,904	7.818
10	508.678,455 422.381,904	11	508.673,734 422.383,903	5.127
11	508.673,734 422.383,903	1	508.648,161 422.389,793	26.243

** Lungimile segmentelor sunt determinate în planul de proiecție Stereo 70 și sunt rotunjite la 1 milimetru.

*** Distanța dintre puncte este formată din segmente cumulate ce sunt mai mici decât valoarea 1 milimetru.

**DATE DESPRE IMOBILUL NR. 1651**

Oficiul de Cadastru și Publicitate Imobiliară ARGES
Biroul de Cadastru și Publicitate Imobiliară Campulung

A. Partea I. Descrierea imobilului

TEREN Extravilan

Adresa: Jud. Arges

Nr. Crt	Nr cadastral Nr. topografic	Suprafața* (mp)	Observații / Referințe
A1		1.265	Sector cadastral:22 Teren neimprejmuit;

B. Partea II. Proprietari și acte

Inscrieri privitoare la dreptul de proprietate și alte drepturi reale		Referințe
/		
Act Normativ nr. 7, din 13/03/1996 emis de PARLAMENT (art. 13 alin. 15);		
B1	Inscrierea provizorie, drept de PROPRIETATE, dobandit prin Lege, cota actuala 1/1, cota initiala 1/1 1) COMUNA VALEA MARE PRAVAT, CIF:5010196	A1

C. Partea III. SARCINI .

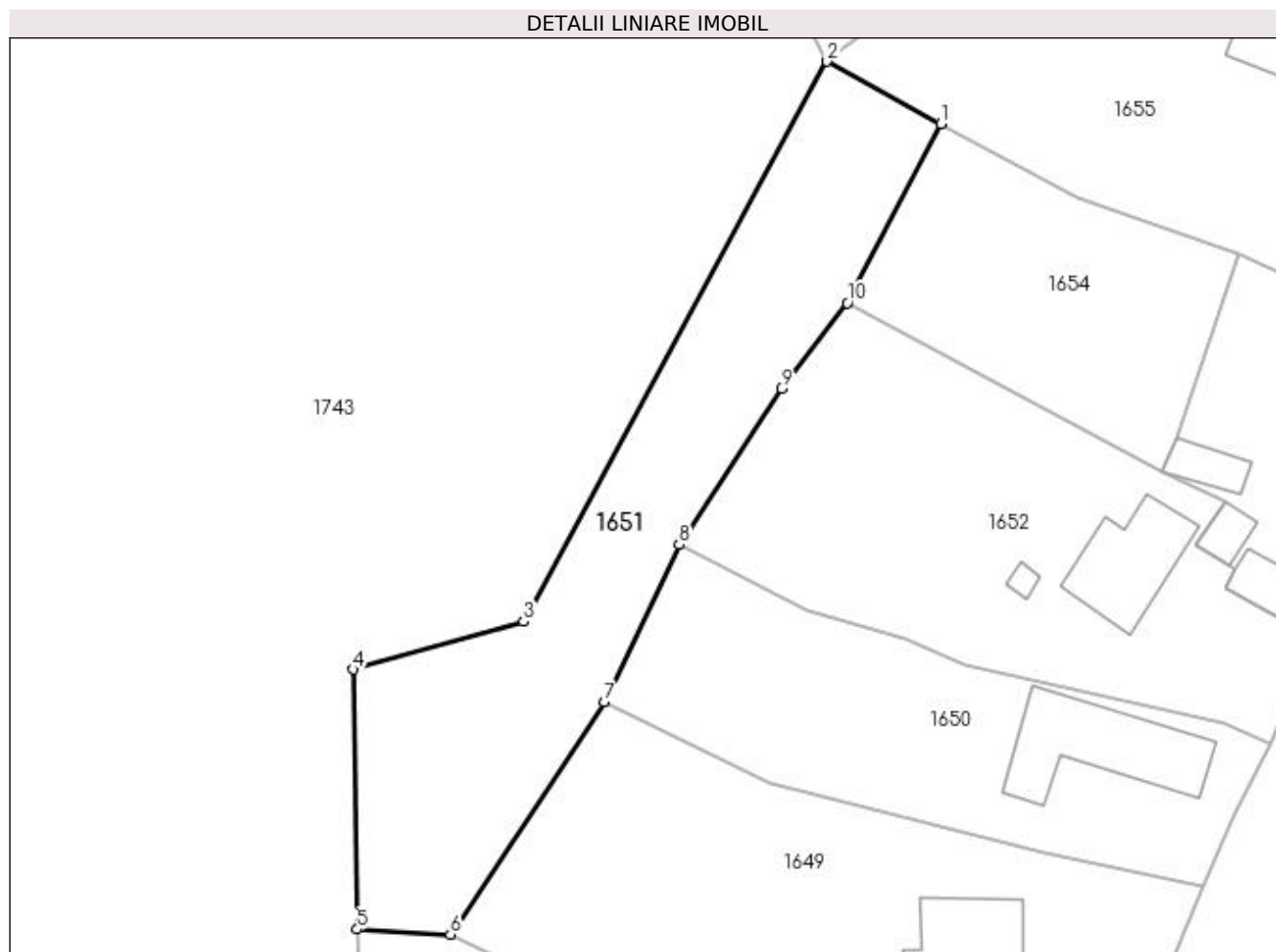
Inscrieri privind dezmembramintele dreptului de proprietate, drepturi reale de garanție și sarcini	Referințe
NU SUNT	

Anexa Nr. 1 La Partea I

Teren

Nr cadastral	Suprafața (mp)*	Observații / Referințe
	1.265	

* Suprafața este determinată în planul de proiecție Stereo 70.



Date referitoare la teren

Crt	Categorie folosință	Intra vilan	Suprafața (mp)	Tarla	Parcelă	Nr. topo	Observații / Referințe
1	pasune	NU	1.265	40	868	-	

Lungime Segmente

1) Valorile lungimilor segmentelor sunt obținute din proiecție în plan.

Punct început	X / Y	Punct sfârșit	X / Y	Lungime segment (** (m)
1	508.645,71 422.443,343	2	508.634,452 422.449,521	12.842
2	508.634,452 422.449,521	3	508.604,352 422.394,038	63.122
3	508.604,352 422.394,038	4	508.587,516 422.389,304	17.489
4	508.587,516 422.389,304	5	508.587,884 422.363,564	25.743
5	508.587,884 422.363,564	6	508.597,11 422.363,056	9.24

Punct început	X / Y	Punct sfârșit	X / Y	Lungime segment (** (m)
6	508.597,11 422.363,056	7	508.612,387 422.386,077	27.629
7	508.612,387 422.386,077	8	508.619,779 422.401,646	17.235
8	508.619,779 422.401,646	9	508.629,918 422.417,145	18.521
9	508.629,918 422.417,145	10	508.636,432 422.425,62	10.689
10	508.636,432 422.425,62	1	508.645,71 422.443,343	20.005

** Lungimile segmentelor sunt determinate în planul de proiecție Stereo 70 și sunt rotunjite la 1 milimetru.

*** Distanța dintre puncte este formată din segmente cumulate ce sunt mai mici decât valoarea 1 milimetru.

**DATE DESPRE IMOBILUL NR. 1652**

Oficiul de Cadastru și Publicitate Imobiliară ARGES
Biroul de Cadastru și Publicitate Imobiliară Campulung

A. Partea I. Descrierea imobilului

TEREN Necunoscut

Adresa: Loc. Namaesti, Nr. 211, Jud. Arges

Nr. Crt	Nr cadastral Nr. topografic	Suprafața* (mp)	Observații / Referințe
A1		1.375	Sector cadastral:22 Teren neimprejmuț;

Construcții

Crt	Nr cadastral Nr. topografic	Adresa	Observații / Referințe
A1.1		Loc. Namaesti, Nr. 211, Jud. Arges	Nr. niveluri:2; S. construita la sol:96 mp; S. construita desfasurata:173 mp;
A1.2		Loc. Namaesti, Nr. 211, Jud. Arges	Nr. niveluri:1; S. construita la sol:7 mp; S. construita desfasurata:7 mp;

B. Partea II. Proprietari și acte

Inscrieri privitoare la dreptul de proprietate și alte drepturi reale		Referințe
/		
Act Normativ nr. 7, din 13/03/1996 emis de PARLAMENT (art. 13 alin. 15);		
B1	Inscrierea provizorie, drept de PROPRIETATE, dobandit prin Lege, cota actuala 1/1, cota initiala 1/1 1) COMUNA VALEA MARE PRAVĂȚ , CIF:5010196	A1
Act Normativ nr. 7, din 13/03/1996 emis de PARLAMENT (art. 12 alin. 16);		
B3	Intabulare, drept de PROPRIETATE, dobandit prin Construire, cota actuala 1/1, cota initiala 1/1 1) MOICEANU VALERIU , lipsă CNP	A1.1, A1.2

C. Partea III. SARCINI .

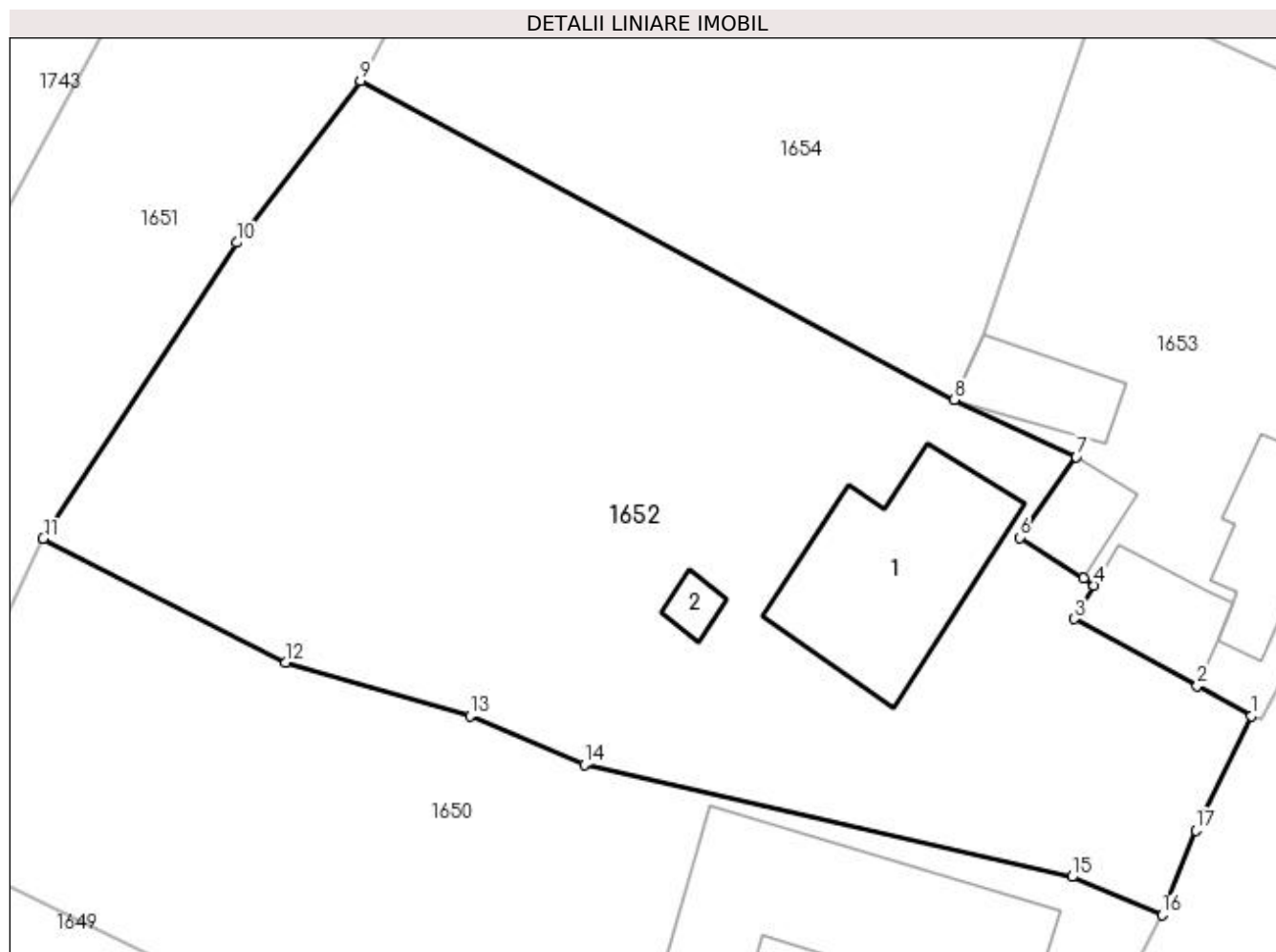
Inscrieri privind dezmembramintele dreptului de proprietate, drepturi reale de garanție și sarcini	Referințe
NU SUNT	

Anexa Nr. 1 La Partea I

Teren

Nr cadastral	Suprafața (mp)*	Observații / Referințe
	1.375	

* Suprafața este determinată în planul de proiecție Stereo 70.



Date referitoare la teren

Crt	Categorie folosință	Intravilan	Suprafața (mp)	Tarla	Parcelă	Nr. topo	Observații / Referințe
1	curți construcții	DA	555	3	177,178	-	
2	faneata	DA	532	3	176,178	-	
3	faneata	NU	288	40	688	-	

Date referitoare la construcții

Crt	Număr	Destinație construcție	Supraf. (mp)	Situație juridică	Observații / Referințe
A1.1		construcții de locuințe	96	Cu acte	Nr. niveluri:2; S. construita la sol:96 mp; S. construita desfasurata:173 mp;
A1.2		construcții anexa	7	Cu acte	Nr. niveluri:1; S. construita la sol:7 mp; S. construita desfasurata:7 mp;

Lungime Segmente

1) Valorile lungimilor segmentelor sunt obținute din proiecție în plan.

Punct început	X / Y	Punct sfârșit	X / Y	Lungime segment (** (m)
1	508.683,128 422.392,33	2	508.680,306 422.393,898	3.228

Punct început	X / Y	Punct sfârșit	X / Y	Lungime segment (** (m)
2	508.680,306 422.393,898	3	508.673,86 422.397,427	7.349
3	508.673,86 422.397,427	4	508.674,905 422.399,17	2.032
4	508.674,905 422.399,17	5	508.674,335 422.399,539	0.679
5	508.674,335 422.399,539	6	508.670,995 422.401,687	3.971
6	508.670,995 422.401,687	7	508.673,955 422.405,909	5.156
7	508.673,955 422.405,909	8	508.667,578 422.408,909	7.047
8	508.667,578 422.408,909	9	508.636,432 422.425,62	35.346
9	508.636,432 422.425,62	10	508.629,918 422.417,145	10.689
10	508.629,918 422.417,145	11	508.619,779 422.401,646	18.521
11	508.619,779 422.401,646	12	508.632,495 422.395,139	14.284
12	508.632,495 422.395,139	13	508.642,165 422.392,35	10.064
13	508.642,165 422.392,35	14	508.648,161 422.389,793	6.518
14	508.648,161 422.389,793	15	508.673,734 422.383,903	26.243
15	508.673,734 422.383,903	16	508.678,455 422.381,904	5.127
16	508.678,455 422.381,904	17	508.680,221 422.386,335	4.77
17	508.680,221 422.386,335	1	508.683,128 422.392,33	6.663

** Lungimile segmentelor sunt determinate în planul de proiecție Stereo 70 și sunt rotunjite la 1 milimetru.

*** Distanța dintre puncte este formată din segmente cumulate ce sunt mai mici decât valoarea 1 milimetru.

**DATE DESPRE IMOBILUL NR. 1653**

Oficiul de Cadastru și Publicitate Imobiliară ARGES
Biroul de Cadastru și Publicitate Imobiliară Campulung

A. Partea I. Descrierea imobilului

TEREN Intravilan

Adresa: Loc. Namaesti, Nr. 210, Jud. Arges

Nr. Crt	Nr cadastral Nr. topografic	Suprafața* (mp)	Observații / Referințe
A1		611	Sector cadastral:22 Teren neimprijmit;

Construcții

Crt	Nr cadastral Nr. topografic	Adresa	Observații / Referințe
A1.1		Loc. Namaesti, Nr. 210, Jud. Arges	Nr. niveluri:1; S. construita la sol:44 mp; S. construita desfasurata:44 mp;
A1.2		Loc. Namaesti, Nr. 210, Jud. Arges	Nr. niveluri:1; S. construita la sol:32 mp; S. construita desfasurata:32 mp;
A1.3		Loc. Namaesti, Nr. 210, Jud. Arges	Nr. niveluri:1; S. construita la sol:20 mp; S. construita desfasurata:20 mp;
A1.4		Loc. Namaesti, Nr. 210, Jud. Arges	Nr. niveluri:1; S. construita la sol:28 mp; S. construita desfasurata:28 mp;

B. Partea II. Proprietari și acte

Inscrieri privitoare la dreptul de proprietate și alte drepturi reale		Referințe
/		
Act Normativ nr. 7, din 13/03/1996 emis de PARLAMENT (art. 13 alin. 15);		
B1	Inscrierea provizorie, drept de PROPRIETATE, dobandit prin Lege, cota actuala 1/1, cota initiala 1/1 1) COMUNA VALEA MARE PRAVĂȚ , CIF:5010196	A1
Act Normativ nr. 7, din 13/03/1996 emis de PARLAMENT (art. 12 alin. 16);		
B3	Intabulare, drept de PROPRIETATE, dobandit prin Construire, cota actuala 1/1, cota initiala 1/1 1) MOICEANU ION , lipsă CNP	A1.1, A1.2, A1.3, A1.4

C. Partea III. SARCINI .

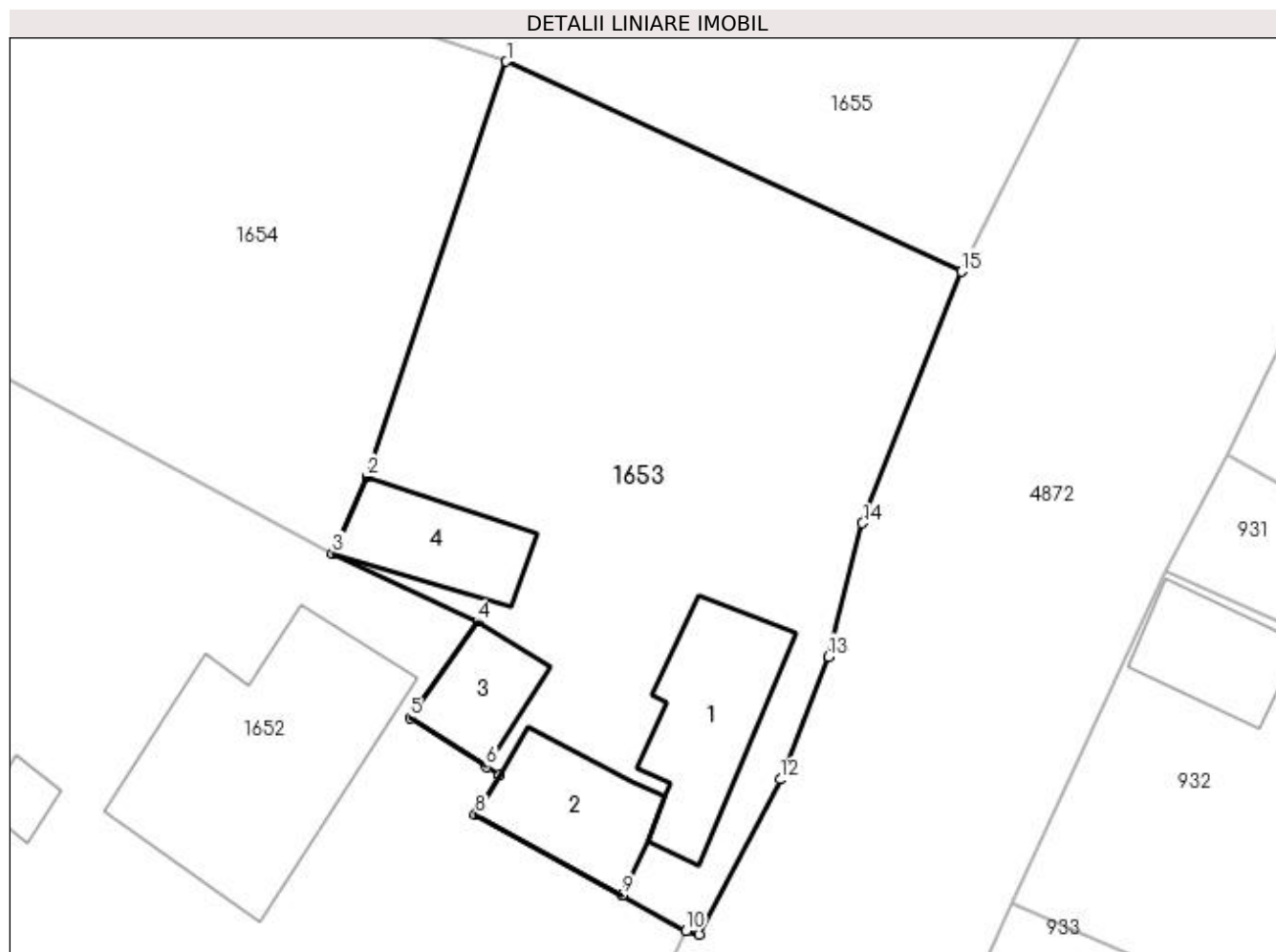
Inscrieri privind dezmembramintele dreptului de proprietate, drepturi reale de garanție și sarcini	Referințe
NU SUNT	

Anexa Nr. 1 La Partea I

Teren

Nr cadastral	Suprafața (mp)*	Observații / Referințe
	611	

* Suprafața este determinată în planul de proiecție Stereo 70.



Date referitoare la teren

Crt	Categorie folosință	Intravilan	Suprafața (mp)	Tarla	Parcelă	Nr. topo	Observații / Referințe
1	curți constructii	DA	337	3	174,177	-	
2	faneata	DA	274	3	174,177	-	

Date referitoare la construcții

Crt	Număr	Destinație construcție	Supraf. (mp)	Situație juridică	Observații / Referințe
A1.1		construcții de locuințe	44	Cu acte	Nr. niveluri:1; S. construita la sol:44 mp; S. construita desfasurata:44 mp;
A1.2		construcții de locuințe	32	Cu acte	Nr. niveluri:1; S. construita la sol:32 mp; S. construita desfasurata:32 mp;
A1.3		construcții anexa	20	Cu acte	Nr. niveluri:1; S. construita la sol:20 mp; S. construita desfasurata:20 mp;
A1.4		construcții anexa	28	Cu acte	Nr. niveluri:1; S. construita la sol:28 mp; S. construita desfasurata:28 mp;

Lungime Segmente

1) Valorile lungimilor segmentelor sunt obținute din proiecție în plan.

Punct început	X / Y	Punct sfârșit	X / Y	Lungime segment (** (m)
---------------	-------	---------------	-------	-------------------------

Punct început	X / Y	Punct sfârșit	X / Y	Lungime segment (** (m)
1	508.675,226 422.430,524	2	508.669,091 422.412,284	19.244
2	508.669,091 422.412,284	3	508.667,578 422.408,909	3.699
3	508.667,578 422.408,909	4	508.673,955 422.405,909	7.047
4	508.673,955 422.405,909	5	508.670,995 422.401,687	5.156
5	508.670,995 422.401,687	6	508.674,335 422.399,539	3.971
6	508.674,335 422.399,539	7	508.674,905 422.399,17	0.679
7	508.674,905 422.399,17	8	508.673,86 422.397,427	2.032
8	508.673,86 422.397,427	9	508.680,306 422.393,898	7.349
9	508.680,306 422.393,898	10	508.683,128 422.392,33	3.228
10	508.683,128 422.392,33	11	508.683,691 422.392,171	0.585
11	508.683,691 422.392,171	12	508.687,266 422.398,982	7.692
12	508.687,266 422.398,982	13	508.689,374 422.404,369	5.785
13	508.689,374 422.404,369	14	508.690,88 422.410,236	6.057
14	508.690,88 422.410,236	15	508.695,24 422.421,296	11.888
15	508.695,24 422.421,296	1	508.675,226 422.430,524	22.039

** Lungimile segmentelor sunt determinate în planul de proiecție Stereo 70 și sunt rotunjite la 1 milimetru.

*** Distanța dintre puncte este formată din segmente cumulate ce sunt mai mici decât valoarea 1 milimetru.

**DATE DESPRE IMOBILUL NR. 1654**

Oficiul de Cadastru și Publicitate Imobiliară ARGES
Biroul de Cadastru și Publicitate Imobiliară Campulung

A. Partea I. Descrierea imobilului

TEREN Necunoscut

Adresa: Loc. Namaesti, Jud. Arges

Nr. Crt	Nr cadastral Nr. topografic	Suprafața* (mp)	Observații / Referințe
A1		702	Sector cadastral:22 Teren neimprejmuit;

B. Partea II. Proprietari și acte

Inscrieri privitoare la dreptul de proprietate și alte drepturi reale		Referințe
/		
Act Normativ nr. 7, din 13/03/1996 emis de PARLAMENT (art. 13 alin. 15);		
B1	Inscrierea provizorie, drept de PROPRIETATE, dobandit prin Lege, cota actuala 1/1, cota initiala 1/1 1) COMUNA VALEA MARE PRAVAT, CIF:5010196	A1

C. Partea III. SARCINI .

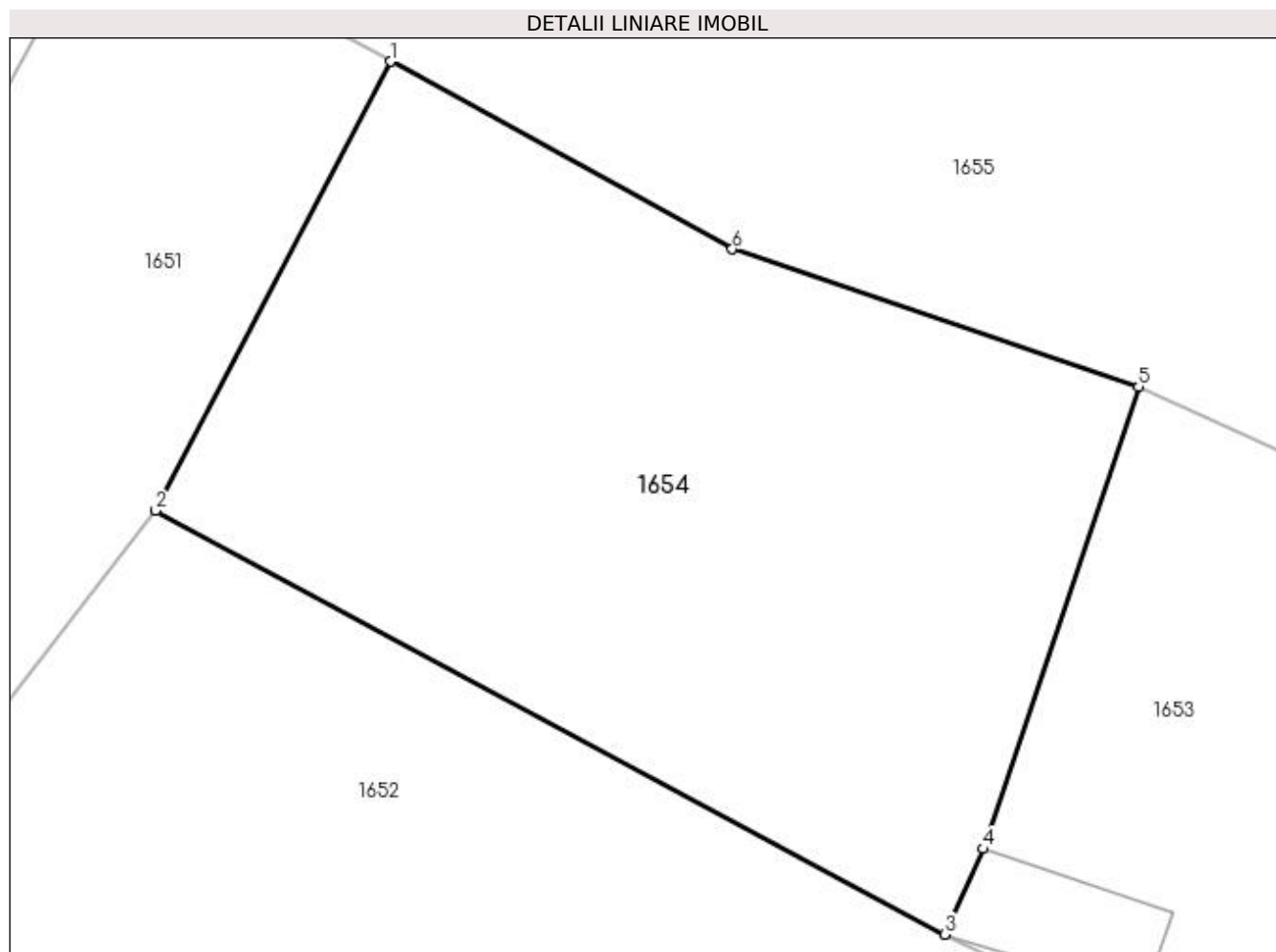
Inscrieri privind dezmembramintele dreptului de proprietate, drepturi reale de garanție și sarcini	Referințe
NU SUNT	

Anexa Nr. 1 La Partea I

Teren

Nr cadastral	Suprafața (mp)*	Observații / Referințe
	702	

* Suprafața este determinată în planul de proiecție Stereo 70.



Date referitoare la teren

Crt	Categorie folosință	Intra vilan	Suprafața (mp)	Tarla	Parcelă	Nr. topo	Observații / Referințe
1	faneata	DA	475	3	175,176	-	
2	faneata	NU	227	40	688	-	

Lungime Segmente

1) Valorile lungimilor segmentelor sunt obținute din proiecție în plan.

Punct început	X / Y	Punct sfârșit	X / Y	Lungime segment (** (m)
1	508.645,71 422.443,343	2	508.636,432 422.425,62	20.005
2	508.636,432 422.425,62	3	508.667,578 422.408,909	35.346
3	508.667,578 422.408,909	4	508.669,091 422.412,284	3.699
4	508.669,091 422.412,284	5	508.675,226 422.430,524	19.244

Punct început	X / Y	Punct sfârșit	X / Y	Lungime segment (** (m)
5	508.675,226 422.430,524	6	508.659,19 422.435,946	16.928
6	508.659,19 422.435,946	1	508.645,71 422.443,343	15.376

** Lungimile segmentelor sunt determinate în planul de proiecție Stereo 70 și sunt rotunjite la 1 milimetru.

*** Distanța dintre puncte este formată din segmente cumulate ce sunt mai mici decât valoarea 1 milimetru.

**DATE DESPRE IMOBILUL NR. 1655**

Oficiul de Cadastru și Publicitate Imobiliară ARGES
Biroul de Cadastru și Publicitate Imobiliară Campulung

A. Partea I. Descrierea imobilului

TEREN Intravilan

Nr. CF vechi:354
Nr. cadastral vechi:446

Adresa: Loc. Namaesti, Str Namaesti, Nr. 209, Jud. Arges

Nr. Crt	Nr cadastral Nr. topografic	Suprafața* (mp)	Observații / Referințe
A1	81956	1.695	Sector cadastral:22 Teren neimprejmuit;

Construcții

Crt	Nr cadastral Nr. topografic	Adresa	Observații / Referințe
A1.1	81956-C1	Loc. Namaesti, Str Namaesti, Nr. 209, Jud. Arges	Nr. niveluri:1; S. construita la sol:141 mp; S. construita desfasurata:141 mp; se rectifica cf.art.12,alin.16 (Legea7/1996)
A1.2	81956-C2	Loc. Namaesti, Str Namaesti, Nr. 209, Jud. Arges	Nr. niveluri:1; S. construita la sol:43 mp; S. construita desfasurata:43 mp; se rectifica cf.art.12,alin.16 (Legea7/1996)

B. Partea II. Proprietari și acte

Inscrieri privitoare la dreptul de proprietate și alte drepturi reale		Referințe
343 / 26/01/2005		
Act Administrativ nr. 66715, din 19/10/1994 emis de CJPSDPAT ARGES;		
B1	Intabulare, drept de PROPRIETATE, dobandit prin Lege, cota actuala 1/1, cota initiala 1/1 1) TĂMAȘI IOAN	A1
B2	Intabulare, drept de PROPRIETATE, dobandit prin Construire, cota actuala 1/1, cota initiala 1/1 1) TĂMAȘI IOAN	A1.1, A1.2

C. Partea III. SARCINI .

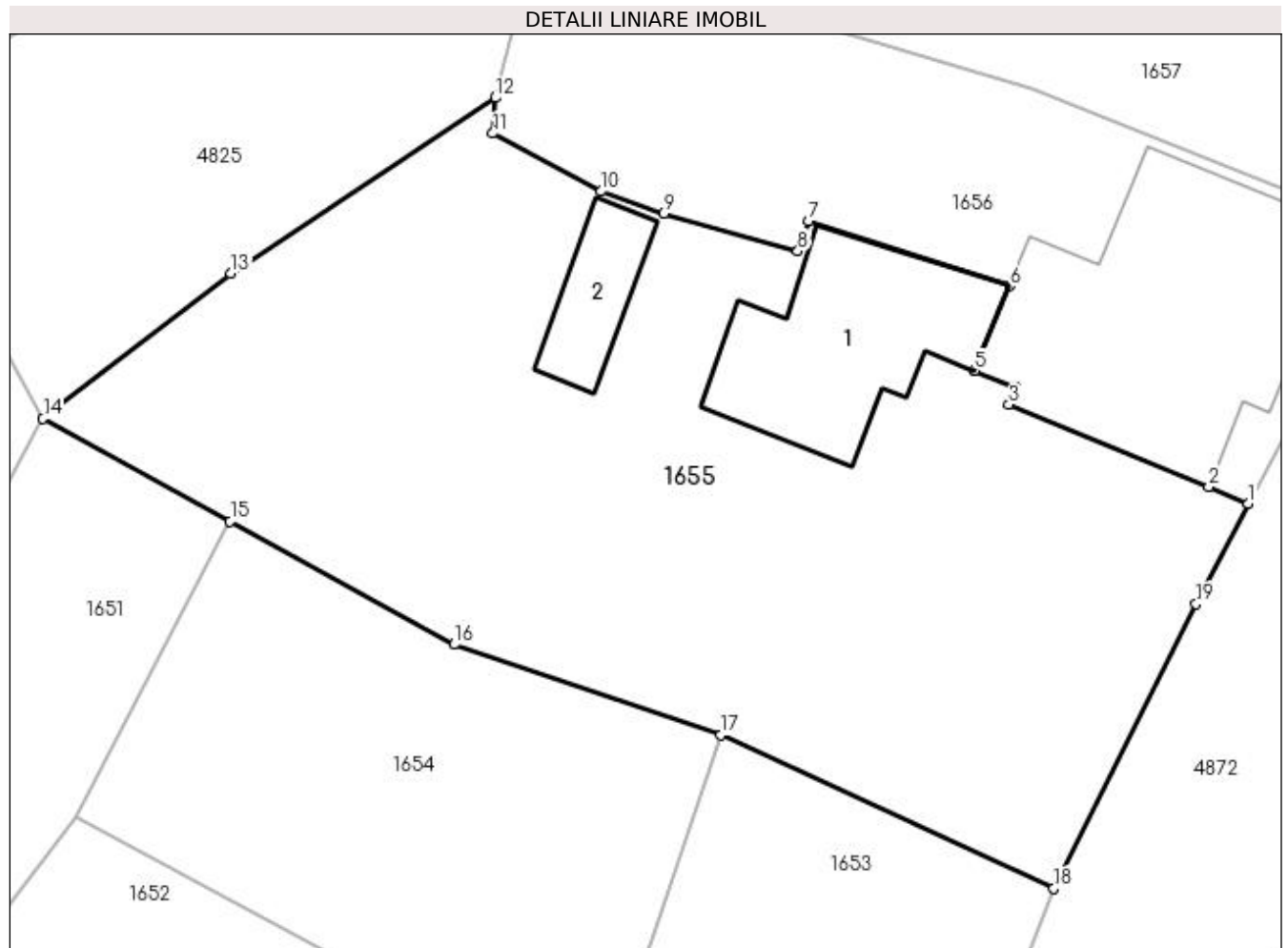
Inscrieri privind dezmembramintele dreptului de proprietate, drepturi reale de garanție și sarcini	Referințe
NU SUNT	

Anexa Nr. 1 La Partea I

Teren

Nr cadastral	Suprafața (mp)*	Observații / Referințe
81956	1.695	

* Suprafața este determinată în planul de proiecție Stereo 70.



Date referitoare la teren

Crt	Categorie folosință	Intravilan	Suprafața (mp)	Tarla	Parcelă	Nr. topo	Observații / Referințe
1	curți construcții	DA	627	3	171,173	-	
2	arabil	DA	408	3	173	-	
3	pasune	DA	660	3	172	-	

Date referitoare la construcții

Crt	Număr	Destinație construcție	Supraf. (mp)	Situație juridică	Observații / Referințe
A1.1	81956-C1	construcții de locuințe	Din acte: 95 Masurata: 141	Cu acte	Nr. niveluri:1; S. construita la sol:141 mp; S. construita desfasurata:141 mp; se rectifica cf. art.12,alin.16(Legea7/1996)
A1.2	81956-C2	construcții anexa	Din acte: 87 Masurata: 43	Cu acte	Nr. niveluri:1; S. construita la sol:43 mp; S. construita desfasurata:43 mp; se rectifica cf. art.12,alin.16(Legea7/1996)

Lungime Segmente

1) Valorile lungimilor segmentelor sunt obținute din proiecție în plan.

Punct început	X / Y	Punct sfârșit	X / Y	Lungime segment (** (m)
---------------	-------	---------------	-------	-------------------------

Punct început	X / Y	Punct sfârșit	X / Y	Lungime segment (** (m)
1	508.706,924 422.444,429	2	508.704,573 422.445,426	2.554
2	508.704,573 422.445,426	3	508.692,548 422.450,366	13.0
3	508.692,548 422.450,366	4	508.692,963 422.451,375	1.091
4	508.692,963 422.451,375	5	508.690,474 422.452,397	2.691
5	508.690,474 422.452,397	6	508.692,572 422.457,503	5.52
6	508.692,572 422.457,503	7	508.680,482 422.461,401	12.703
7	508.680,482 422.461,401	8	508.679,856 422.459,597	1.91
8	508.679,856 422.459,597	9	508.671,767 422.461,836	8.393
9	508.671,767 422.461,836	10	508.668,019 422.463,177	3.981
10	508.668,019 422.463,177	11	508.661,504 422.466,674	7.394
11	508.661,504 422.466,674	12	508.661,673 422.468,808	2.141
12	508.661,673 422.468,808	13	508.645,752 422.458,24	19.109
13	508.645,752 422.458,24	14	508.634,452 422.449,521	14.273
14	508.634,452 422.449,521	15	508.645,71 422.443,343	12.842
15	508.645,71 422.443,343	16	508.659,19 422.435,946	15.376
16	508.659,19 422.435,946	17	508.675,226 422.430,524	16.928
17	508.675,226 422.430,524	18	508.695,24 422.421,296	22.039
18	508.695,24 422.421,296	19	508.703,802 422.438,387	19.116
19	508.703,802 422.438,387	1	508.706,924 422.444,429	6.801

** Lungimile segmentelor sunt determinate în planul de proiecție Stereo 70 și sunt rotunjite la 1 milimetru.

*** Distanța dintre puncte este formată din segmente cumulate ce sunt mai mici decât valoarea 1 milimetru.

**DATE DESPRE IMOBILUL NR. 1656**

Oficiul de Cadastru și Publicitate Imobiliară ARGES
Biroul de Cadastru și Publicitate Imobiliară Campulung

A. Partea I. Descrierea imobilului

TEREN Intravilan

Nr. CF vechi:554
Nr. cadastral vechi:819

Adresa: Loc. Namaesti, Nr. 208, Jud. Arges, sat " Namaesti"

Nr. Crt	Nr cadastral Nr. topografic	Suprafața* (mp)	Observații / Referințe
A1	80040	Din acte: 618 Masurata: 771	Sector cadastral:22 Teren imprejmuit;

Construcții

Crt	Nr cadastral Nr. topografic	Adresa	Observații / Referințe
A1.1		Loc. Namaesti, Nr. 208, Jud. Arges, sat " Namaesti"	Nr. niveluri:4; S. construita la sol:256 mp; S. construita desfasurata:572 mp;

B. Partea II. Proprietari și acte

Inscrieri privitoare la dreptul de proprietate și alte drepturi reale		Referințe
2437 / 08/03/2010		
Act Notarial nr. 601, din 05/03/2010 emis de BNP CAZACU SORIN BENONE (act notarial nr. 1831/25-03-2010 emis de BNP ZIPISI CORNELIA);		
B4	Intabulare, drept de PROPRIETATE, dobandit prin Conventie, cota actuala 1/1, cota initiala 1/1 1) TĂMAȘI ION, lipsă CNP	A1
/		
Act Normativ nr. 7, din 13/03/1996 emis de PARLAMENT (art. 12 alin. 16);		
B5	Intabulare, drept de PROPRIETATE, dobandit prin Construire, cota actuala 1/1, cota initiala 1/1 1) TĂMAȘI ION, lipsă CNP	A1.1

C. Partea III. SARCINI .

Inscrieri privind dezmembramintele dreptului de proprietate, drepturi reale de garanție și sarcini	Referințe
NU SUNT	

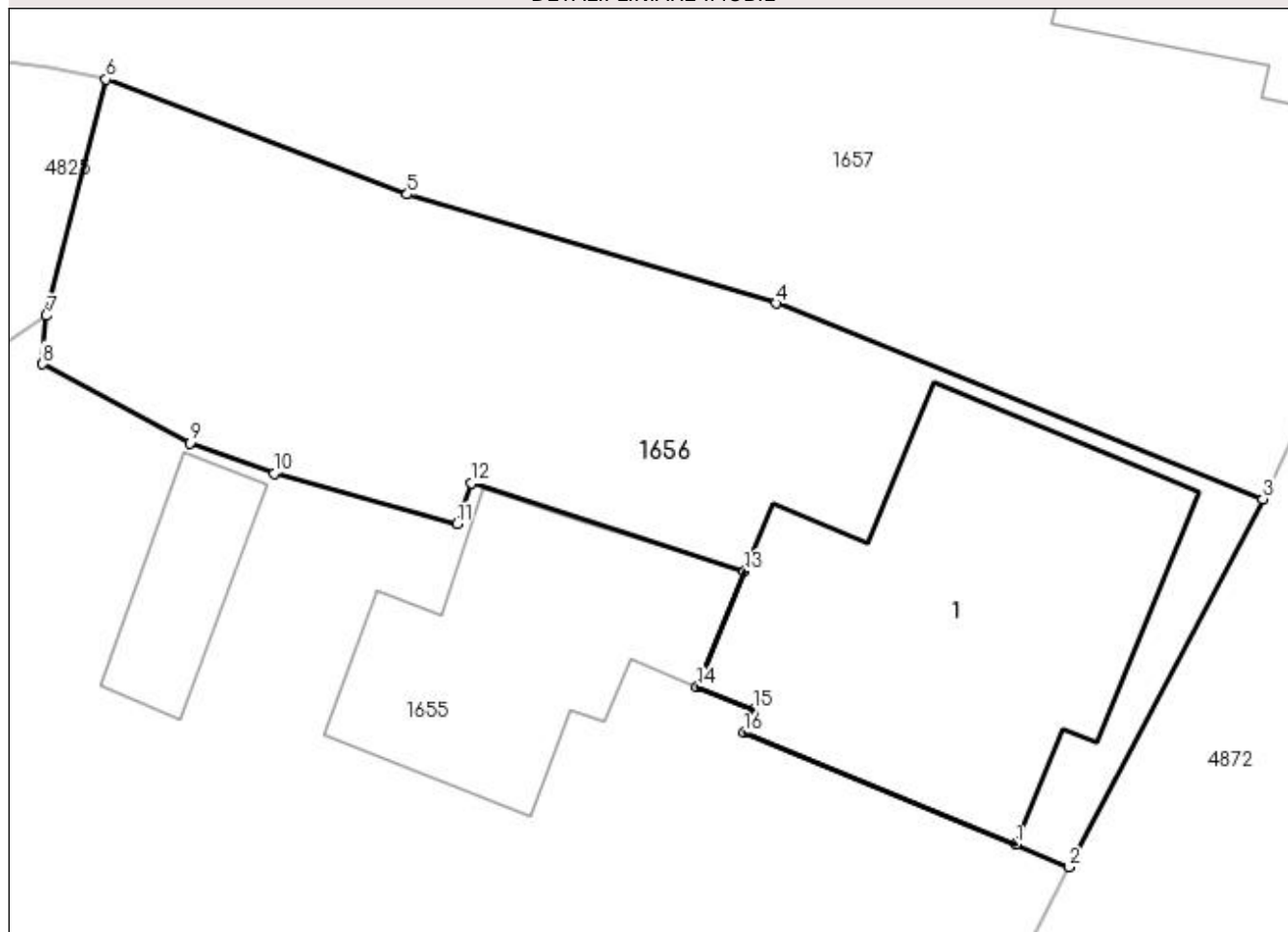
Anexa Nr. 1 La Partea I

Teren

Nr cadastral	Suprafața (mp)*	Observații / Referințe
80040	Din acte: 618 Masurata: 771	

* Suprafața este determinată în planul de proiecție Stereo 70.

DETALII LINIARE IMOBIL



Date referitoare la teren

Crt	Categorie folosință	Intravilan	Suprafața (mp)	Tarla	Parcelă	Nr. topo	Observații / Referințe
1	curți constructii	DA	306	3	170,171,172	-	
2	faneata	DA	465	3	170-182	-	

Date referitoare la construcții

Crt	Număr	Destinație construcție	Supraf. (mp)	Situație juridică	Observații / Referințe
A1.1		construcții de locuințe	256	Cu acte	Nr. niveluri:4; S. construita la sol:256 mp; S. construita desfasurata:572 mp;

Lungime Segmente

1) Valorile lungimilor segmentelor sunt obținute din proiecție în plan.

Punct început	X / Y	Punct sfârșit	X / Y	Lungime segment (** (m)
1	508.704,573 422.445,426	2	508.706,924 422.444,429	2.554
2	508.706,924 422.444,429	3	508.715,512 422.460,706	18.404
3	508.715,512 422.460,706	4	508.693,971 422.469,35	23.211

Punct început	X / Y	Punct sfârșit	X / Y	Lungime segment (** (m)
4	508.693,971 422.469,35	5	508.677,642 422.474,184	17.029
5	508.677,642 422.474,184	6	508.664,32 422.479,26	14.256
6	508.664,32 422.479,26	7	508.661,673 422.468,808	10.782
7	508.661,673 422.468,808	8	508.661,504 422.466,674	2.141
8	508.661,504 422.466,674	9	508.668,019 422.463,177	7.394
9	508.668,019 422.463,177	10	508.671,767 422.461,836	3.981
10	508.671,767 422.461,836	11	508.679,856 422.459,597	8.393
11	508.679,856 422.459,597	12	508.680,482 422.461,401	1.91
12	508.680,482 422.461,401	13	508.692,572 422.457,503	12.703
13	508.692,572 422.457,503	14	508.690,474 422.452,397	5.52
14	508.690,474 422.452,397	15	508.692,963 422.451,375	2.691
15	508.692,963 422.451,375	16	508.692,548 422.450,366	1.091
16	508.692,548 422.450,366	1	508.704,573 422.445,426	13.0

** Lungimile segmentelor sunt determinate în planul de proiecție Stereo 70 și sunt rotunjite la 1 milimetru.

*** Distanța dintre puncte este formată din segmente cumulate ce sunt mai mici decât valoarea 1 milimetru.

**DATE DESPRE IMOBILUL NR. 1657**

Oficiul de Cadastru și Publicitate Imobiliară ARGES
Biroul de Cadastru și Publicitate Imobiliară Campulung

A. Partea I. Descrierea imobilului

TEREN Intravilan

Adresa: Loc. Namaesti, Nr. 207, Jud. Arges

Nr. Crt	Nr cadastral Nr. topografic	Suprafața* (mp)	Observații / Referințe
A1		3.781	Sector cadastral:22 Teren neimprejmuț;

Construcții

Crt	Nr cadastral Nr. topografic	Adresa	Observații / Referințe
A1.1		Loc. Namaesti, Nr. 207, Jud. Arges	Nr. niveluri:2; S. construita la sol:153 mp; S. construita desfasurata:204 mp;
A1.2		Loc. Namaesti, Nr. 207, Jud. Arges	Nr. niveluri:1; S. construita la sol:11 mp; S. construita desfasurata:11 mp;
A1.3		Loc. Namaesti, Nr. 207, Jud. Arges	Nr. niveluri:2; S. construita la sol:245 mp; S. construita desfasurata:490 mp;

B. Partea II. Proprietari și acte

Inscrieri privitoare la dreptul de proprietate și alte drepturi reale		Referințe
/		
Act Normativ nr. 7, din 13/03/1996 emis de PARLAMENT (art. 13 alin. 15);		
B1	Inscrierea provizorie, drept de PROPRIETATE, dobandit prin Lege, cota actuala 1/1, cota initiala 1/1 1) COMUNA VALEA MARE PRAVAT, CIF:5010196	A1, A1.1, A1.2, A1.3

C. Partea III. SARCINI .

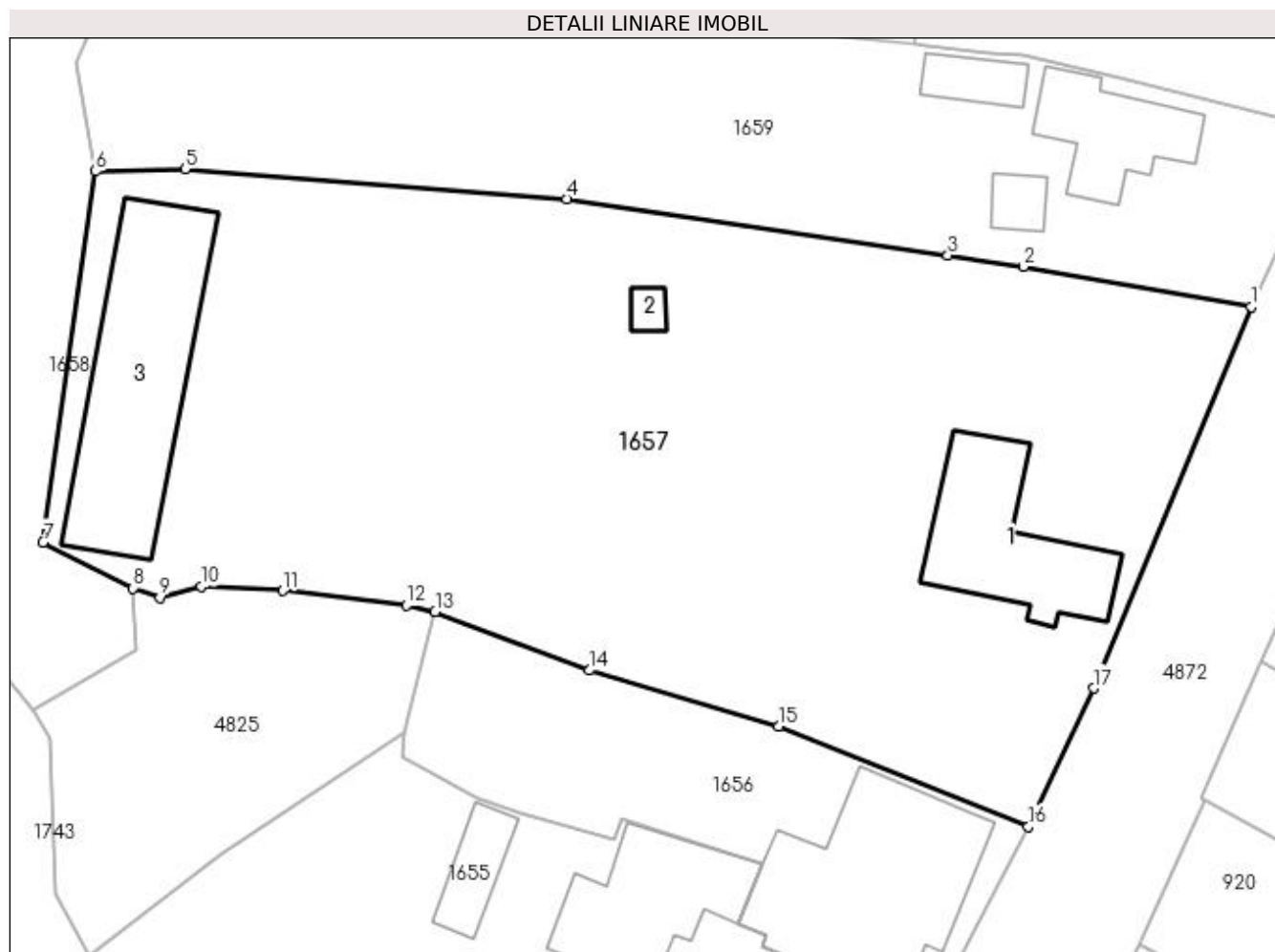
Inscrieri privind dezmembramintele dreptului de proprietate, drepturi reale de garanție și sarcini	Referințe
NU SUNT	

Anexa Nr. 1 La Partea I

Teren

Nr cadastral	Suprafața (mp)*	Observații / Referințe
	3.781	

* Suprafața este determinată în planul de proiecție Stereo 70.



Date referitoare la teren

Crt	Categorie folosință	Intravilan	Suprafața (mp)	Tarla	Parcelă	Nr. topo	Observații / Referințe
1	curți constructii	DA	3.781	3	166,167,168,169	-	

Date referitoare la construcții

Crt	Număr	Destinație construcție	Supraf. (mp)	Situație juridică	Observații / Referințe
A1.1		construcții administrative și social culturale	153	Cu acte	Nr. niveluri:2; S. construita la sol:153 mp; S. construita desfasurata:204 mp;
A1.2		construcții anexa	11	Cu acte	Nr. niveluri:1; S. construita la sol:11 mp; S. construita desfasurata:11 mp;
A1.3		construcții administrative și social culturale	245	Cu acte	Nr. niveluri:2; S. construita la sol:245 mp; S. construita desfasurata:490 mp;

Lungime Segmente

1) Valorile lungimilor segmentelor sunt obținute din proiecție în plan.

Punct început	X / Y	Punct sfârșit	X / Y	Lungime segment (** (m))
1	508.734,754 422.505,572	2	508.715,085 422.509,028	19.97

Punct început	X / Y	Punct sfârșit	X / Y	Lungime segment (** (m)
2	508.715,085 422.509,028	3	508.708,57 422.510,003	6.588
3	508.708,57 422.510,003	4	508.675,673 422.514,873	33.256
4	508.675,673 422.514,873	5	508.642,742 422.517,436	33.031
5	508.642,742 422.517,436	6	508.634,994 422.517,252	7.75
6	508.634,994 422.517,252	7	508.630,476 422.485,25	32.319
7	508.630,476 422.485,25	8	508.638,218 422.481,284	8.699
8	508.638,218 422.481,284	9	508.640,554 422.480,475	2.472
9	508.640,554 422.480,475	10	508.644,15 422.481,41	3.716
10	508.644,15 422.481,41	11	508.651,18 422.481,057	7.039
11	508.651,18 422.481,057	12	508.661,839 422.479,801	10.733
12	508.661,839 422.479,801	13	508.664,32 422.479,26	2.539
13	508.664,32 422.479,26	14	508.677,642 422.474,184	14.256
14	508.677,642 422.474,184	15	508.693,971 422.469,35	17.029
15	508.693,971 422.469,35	16	508.715,512 422.460,706	23.211
16	508.715,512 422.460,706	17	508.721,152 422.472,647	13.206
17	508.721,152 422.472,647	1	508.734,754 422.505,572	35.624

** Lungimile segmentelor sunt determinate în planul de proiecție Stereo 70 și sunt rotunjite la 1 milimetru.

*** Distanța dintre puncte este formată din segmente cumulate ce sunt mai mici decât valoarea 1 milimetru.

**DATE DESPRE IMOBILUL NR. 1658**

Oficiul de Cadastru și Publicitate Imobiliară ARGES
Biroul de Cadastru și Publicitate Imobiliară Campulung

A. Partea I. Descrierea imobilului

TEREN Necunoscut

Adresa: Loc. Namaesti, Jud. Arges

Nr. Crt	Nr cadastral Nr. topografic	Suprafața* (mp)	Observații / Referințe
A1		873	Sector cadastral:22 Teren neimprejmuit;

B. Partea II. Proprietari și acte

Inscrieri privitoare la dreptul de proprietate și alte drepturi reale	Referințe
/	
Act Normativ nr. 7, din 13/03/1996 emis de PARLAMENT (art. 13 alin. 15);	
B1	A1
Inscrierea provizorie, drept de PROPRIETATE, dobandit prin Lege, cota actuala 1/1, cota initiala 1/1 1) COMUNA VALEA MARE PRAVAT, CIF:5010196	

C. Partea III. SARCINI .

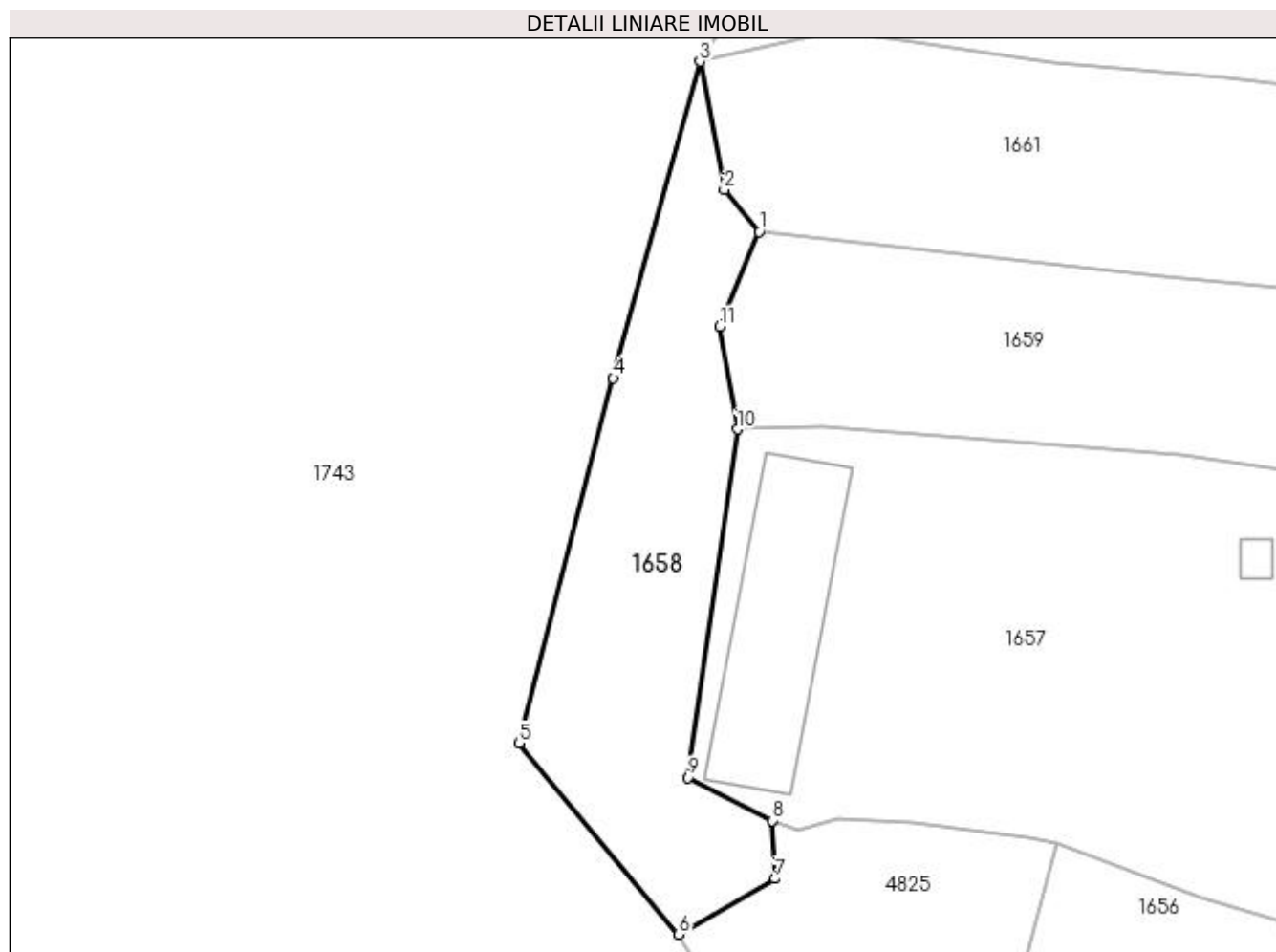
Inscrieri privind dezmembramintele dreptului de proprietate, drepturi reale de garanție și sarcini	Referințe
NU SUNT	

Anexa Nr. 1 La Partea I

Teren

Nr cadastral	Suprafața (mp)*	Observații / Referințe
	873	

* Suprafața este determinată în planul de proiecție Stereo 70.



Date referitoare la teren

Crt	Categorie folosință	Intravilan	Suprafața (mp)	Tarla	Parcelă	Nr. topo	Observații / Referințe
1	pasune	DA	689	40	688	-	Pășune împădurită
2	pasune	NU	184	40	688	-	Pășune împădurită

Lungime Segmente

1) Valorile lungimilor segmentelor sunt obținute din proiecție în plan.

Punct început	X / Y	Punct sfârșit	X / Y	Lungime segment (** (m)
1	508.637,001 422.535,381	2	508.633,795 422.539,267	5.038
2	508.633,795 422.539,267	3	508.631,546 422.551,032	11.978
3	508.631,546 422.551,032	4	508.623,597 422.521,951	30.148
4	508.623,597 422.521,951	5	508.614,958 422.488,415	34.631

Punct început	X / Y	Punct sfârșit	X / Y	Lungime segment (** (m)
5	508.614,958 422.488,415	6	508.629,629 422.470,851	22.885
6	508.629,629 422.470,851	7	508.638,463 422.475,961	10.205
7	508.638,463 422.475,961	8	508.638,218 422.481,284	5.329
8	508.638,218 422.481,284	9	508.630,476 422.485,25	8.699
9	508.630,476 422.485,25	10	508.634,994 422.517,252	32.319
10	508.634,994 422.517,252	11	508.633,391 422.526,67	9.553
11	508.633,391 422.526,67	1	508.637,001 422.535,381	9.429

** Lungimile segmentelor sunt determinate în planul de proiecție Stereo 70 și sunt rotunjite la 1 milimetru.

*** Distanța dintre puncte este formată din segmente cumulate ce sunt mai mici decât valoarea 1 milimetru.

**DATE DESPRE IMOBILUL NR. 1659**

Oficiul de Cadastru și Publicitate Imobiliară ARGES
Biroul de Cadastru și Publicitate Imobiliară Campulung

A. Partea I. Descrierea imobilului

TEREN Necunoscut

Adresa: Loc. Namaesti, Nr. 206, Jud. Arges

Nr. Crt	Nr cadastral Nr. topografic	Suprafața* (mp)	Observații / Referințe
A1		1.783	Sector cadastral:22 Teren neimprijmit;

Construcții

Crt	Nr cadastral Nr. topografic	Adresa	Observații / Referințe
A1.1		Loc. Namaesti, Nr. 206, Jud. Arges	Nr. niveluri:2; S. construita la sol:96 mp; S. construita desfasurata:106 mp;
A1.2		Loc. Namaesti, Nr. 206, Jud. Arges	Nr. niveluri:1; S. construita la sol:34 mp; S. construita desfasurata:34 mp;
A1.3		Loc. Namaesti, Nr. 206, Jud. Arges	Nr. niveluri:1; S. construita la sol:21 mp; S. construita desfasurata:21 mp;

B. Partea II. Proprietari și acte

Inscrieri privitoare la dreptul de proprietate și alte drepturi reale		Referințe
/		
Act Administrativ nr. 120808, din 15/02/2003 emis de CJPSDPAT ARGES;		
B1	Intabulare, drept de PROPRIETATE, dobandit prin Reconstituire, cota actuala 1/1, cota initiala 1/1 1) FOLEA GHEORGHE	A1
Act Normativ nr. 7, din 13/03/1996 emis de PARLAMENT (art. 12 alin. 16);		
B2	Intabulare, drept de PROPRIETATE, dobandit prin Construire, cota actuala 1/1, cota initiala 1/1 1) FOLEA GHEORGHE	A1.1, A1.2, A1.3

C. Partea III. SARCINI .

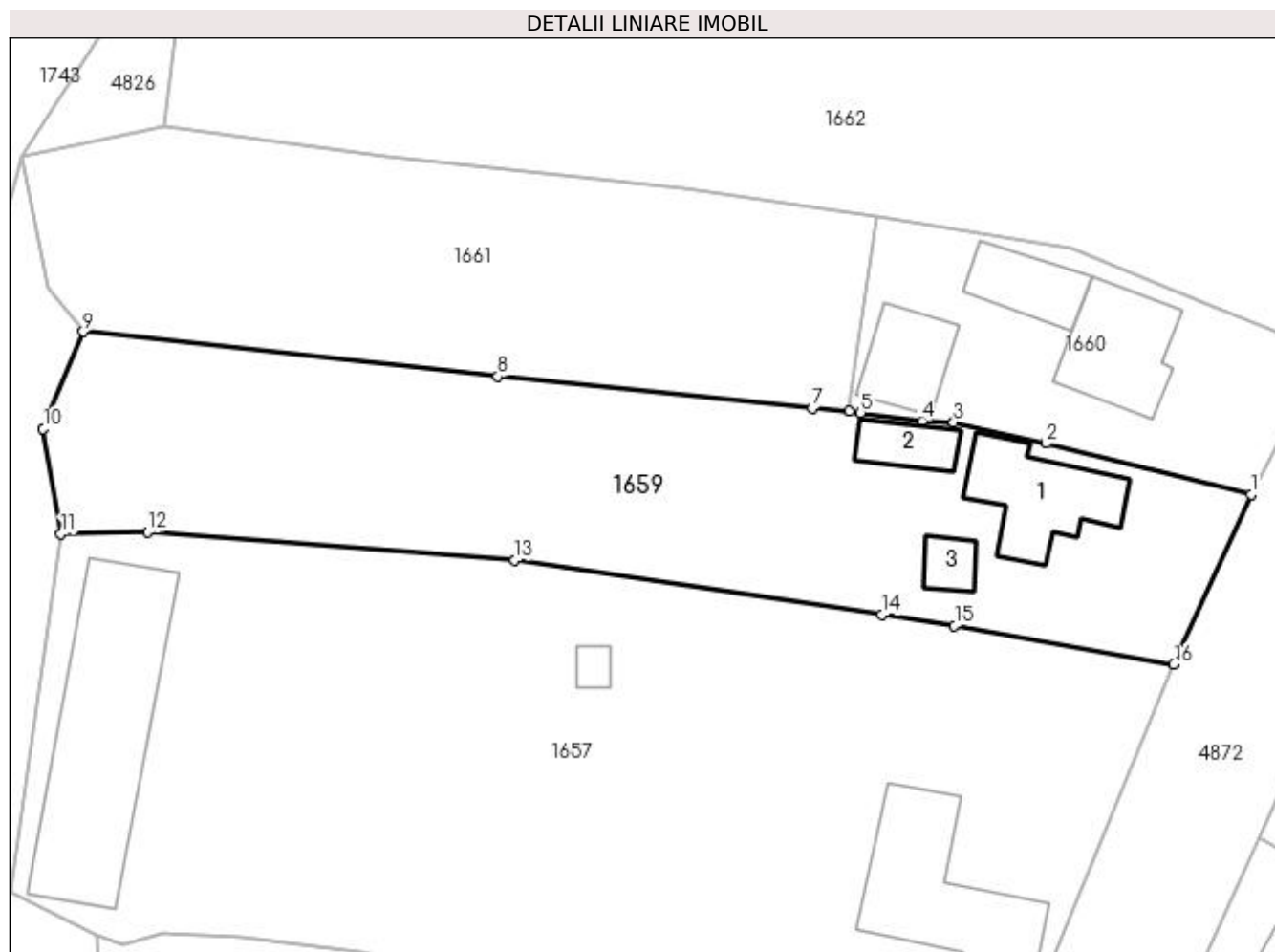
Inscrieri privind dezmembramintele dreptului de proprietate, drepturi reale de garanție și sarcini	Referințe
NU SUNT	

Anexa Nr. 1 La Partea I

Teren

Nr cadastral	Suprafața (mp)*	Observații / Referințe
	1.783	

* Suprafața este determinată în planul de proiecție Stereo 70.



Date referitoare la teren

Crt	Categorie folosință	Intravilan	Suprafața (mp)	Tarla	Parcelă	Nr. topo	Observații / Referințe
1	curți construcții	DA	778	3	164,165	-	
2	faneata	DA	483	40	868	-	
3	livada	NU	522	3	164	-	

Date referitoare la construcții

Crt	Număr	Destinație construcție	Supraf. (mp)	Situație juridică	Observații / Referințe
A1.1		construcții de locuințe	96	Cu acte	Nr. niveluri:2; S. construita la sol:96 mp; S. construita desfasurata:106 mp;
A1.2		construcții anexa	34	Cu acte	Nr. niveluri:1; S. construita la sol:34 mp; S. construita desfasurata:34 mp;
A1.3		construcții anexa	21	Cu acte	Nr. niveluri:1; S. construita la sol:21 mp; S. construita desfasurata:21 mp;

Lungime Segmente

1) Valorile lungimilor segmentelor sunt obținute din proiecție în plan.

Punct început	X / Y	Punct sfârșit	X / Y	Lungime segment (** (m)
---------------	-------	---------------	-------	-------------------------

Punct început	X / Y	Punct sfârșit	X / Y	Lungime segment (** (m)
1	508.741,672 422.520,791	2	508.723,315 422.525,36	18.917
2	508.723,315 422.525,36	3	508.714,991 422.527,268	8.54
3	508.714,991 422.527,268	4	508.712,176 422.527,364	2.817
4	508.712,176 422.527,364	5	508.706,687 422.528,117	5.54
5	508.706,687 422.528,117	6	508.705,639 422.528,214	1.052
6	508.705,639 422.528,214	7	508.702,326 422.528,522	3.327
7	508.702,326 422.528,522	8	508.674,127 422.531,363	28.342
8	508.674,127 422.531,363	9	508.637,001 422.535,381	37.343
9	508.637,001 422.535,381	10	508.633,391 422.526,67	9.429
10	508.633,391 422.526,67	11	508.634,994 422.517,252	9.553
11	508.634,994 422.517,252	12	508.642,742 422.517,436	7.75
12	508.642,742 422.517,436	13	508.675,673 422.514,873	33.031
13	508.675,673 422.514,873	14	508.708,57 422.510,003	33.256
14	508.708,57 422.510,003	15	508.715,085 422.509,028	6.588
15	508.715,085 422.509,028	16	508.734,754 422.505,572	19.97
16	508.734,754 422.505,572	1	508.741,672 422.520,791	16.718

** Lungimile segmentelor sunt determinate în planul de proiecție Stereo 70 și sunt rotunjite la 1 milimetru.

*** Distanța dintre puncte este formată din segmente cumulate ce sunt mai mici decât valoarea 1 milimetru.

**DATE DESPRE IMOBILUL NR. 1660**

Oficiul de Cadastru și Publicitate Imobiliară ARGES
Biroul de Cadastru și Publicitate Imobiliară Campulung

A. Partea I. Descrierea imobilului

TEREN Intravilan

Adresa: Loc. Namaesti, Nr. 205A, Jud. Arges

Nr. Crt	Nr cadastral Nr. topografic	Suprafața* (mp)	Observații / Referințe
A1		Din acte: 350 Masurata: 649	Sector cadastral:22 Teren imprejmuit;

Construcții

Crt	Nr cadastral Nr. topografic	Adresa	Observații / Referințe
A1.1		Loc. Namaesti, Nr. 205A, Jud. Arges	Nr. niveluri:3; S. construita la sol:91 mp; S. construita desfasurata:192 mp;
A1.2		Loc. Namaesti, Nr. 205A, Jud. Arges	Nr. niveluri:1; S. construita la sol:52 mp; S. construita desfasurata:52 mp;
A1.3		Loc. Namaesti, Nr. 205A, Jud. Arges	Nr. niveluri:1; S. construita la sol:60 mp; S. construita desfasurata:60 mp;

B. Partea II. Proprietari și acte

Inscrieri privitoare la dreptul de proprietate și alte drepturi reale		Referințe
/		
Act Notarial nr. 1725, din 09/12/1998 emis de NP ZIPISI CORNELIA (Cărtificat de casatorie Nr. 19/20.08.1994 eliberat de Consiliul Popular al Comunei Valea Mare Pravăţ);		
B1	Intabulare, drept de PROPRIETATE bun comun , dobandit prin Conventie, cota actuala 1/1, cota initiala 1/1 1) CIUREA GHEORGHE, căsătorit cu 2) CIUREA RUXANDRA-MARIA	A1
Act Normativ nr. 7, din 13/03/1996 emis de PARLAMENT (art. 12 alin. 16);		
B2	Intabulare, drept de PROPRIETATE, dobandit prin Construire, cota actuala 1/1, cota initiala 1/1 1) CIUREA GHEORGHE 2) CIUREA RUXANDRA-MARIA	A1.1, A1.2, A1.3

C. Partea III. SARCINI .

Inscrieri privind dezmembramentele dreptului de proprietate, drepturi reale de garanție și sarcini	Referințe
NU SUNT	

Anexa Nr. 1 La Partea I**Teren**

Nr cadastral	Suprafața (mp)*	Observații / Referințe
	Din acte: 350 Masurata: 649	

* Suprafața este determinată în planul de proiecție Stereo 70.

DETALII LINIARE IMOBIL**Date referitoare la teren**

Crt	Categorie folosință	Intra vilan	Suprafața (mp)	Tarla	Parcelă	Nr. topo	Observații / Referințe
1	curți constructii	DA	649	3	162,163	-	

Date referitoare la construcții

Crt	Număr	Destinație construcție	Supraf. (mp)	Situație juridică	Observații / Referințe
A1.1		construcții de locuințe	91	Cu acte	Nr. niveluri:3; S. construita la sol:91 mp; S. construita desfasurata:192 mp;
A1.2		construcții anexa	52	Cu acte	Nr. niveluri:1; S. construita la sol:52 mp; S. construita desfasurata:52 mp;
A1.3		construcții anexa	60	Cu acte	Nr. niveluri:1; S. construita la sol:60 mp; S. construita desfasurata:60 mp;

Lungime Segmente

1) Valorile lungimilor segmentelor sunt obținute din proiecție în plan.

Punct început	X / Y	Punct sfârșit	X / Y	Lungime segment (** (m))
1	508.748,209 422.533,65	2	508.737,013 422.538,21	12.089
2	508.737,013 422.538,21	3	508.725,529 422.542,756	12.351

Punct început	X / Y	Punct sfârșit	X / Y	Lungime segment (** (m)
3	508.725,529 422.542,756	4	508.708,177 422.545,635	17.589
4	508.708,177 422.545,635	5	508.705,808 422.529,676	16.134
5	508.705,808 422.529,676	6	508.705,639 422.528,214	1.472
6	508.705,639 422.528,214	7	508.706,687 422.528,117	1.052
7	508.706,687 422.528,117	8	508.712,176 422.527,364	5.54
8	508.712,176 422.527,364	9	508.714,991 422.527,268	2.817
9	508.714,991 422.527,268	10	508.723,315 422.525,36	8.54
10	508.723,315 422.525,36	11	508.741,672 422.520,791	18.917
11	508.741,672 422.520,791	1	508.748,209 422.533,65	14.425

** Lungimile segmentelor sunt determinate în planul de proiecție Stereo 70 și sunt rotunjite la 1 milimetru.

*** Distanța dintre puncte este formată din segmente cumulate ce sunt mai mici decât valoarea 1 milimetru.

**DATE DESPRE IMOBILUL NR. 1661**

Oficiul de Cadastru și Publicitate Imobiliară ARGES
Biroul de Cadastru și Publicitate Imobiliară Campulung

A. Partea I. Descrierea imobilului

TEREN Extravilan

Adresa: Jud. Arges, Sat Namaesti, Punctul, „Caminul Casei”

Nr. Crt	Nr cadastral Nr. topografic	Suprafața* (mp)	Observații / Referințe
A1	80825	1.356	Sector cadastral:22 Teren neimprejmit;

B. Partea II. Proprietari și acte

Inscrieri privitoare la dreptul de proprietate și alte drepturi reale		Referințe
14910 / 26/11/2012		
Act Notarial nr. 4122, din 23/11/2012 emis de CAZACU SORIN BENONE;		
B1	Se infiinteaza cartea funciara 80825 a imobilului cu numarul cadastral 80825/Valea Mare Pravat, rezultat din dezmembrarea imobilului cu numarul cadastral 80808 inscris in cartea funciara 80808;	A1
14912 / 26/11/2012		
Act Notarial nr. 4123, din 23/11/2012 emis de CAZACU SORIN BENONE;		
B6	Intabulare, drept de PROPRIETATE, dobandit prin Conventie, cota actuala 1/1, cota initiala 1/1 1) CIUREA RUXANDRA MARIA, casatorita cu 2) CIUREA GHEORGHE	A1

C. Partea III. SARCINI .

Inscrieri privind dezmembramintele dreptului de proprietate, drepturi reale de garanție și sarcini	Referințe
NU SUNT	

Anexa Nr. 1 La Partea I

Teren

Nr cadastral	Suprafața (mp)*	Observații / Referințe
80825	1.356	

* Suprafața este determinată în planul de proiecție Stereo 70.

DETALII LINIARE IMOBIL



Date referitoare la teren

Crt	Categorie folosință	Intra vilan	Suprafața (mp)	Tarla	Parcelă	Nr. topo	Observații / Referințe
1	livada	NU	1.356	40	688	-	

Lungime Segmente

1) Valorile lungimilor segmentelor sunt obținute din proiecție în plan.

Punct început	X / Y	Punct sfârșit	X / Y	Lungime segment (** (m)
1	508.708,177 422.545,635	2	508.690,852 422.548,234	17.519
2	508.690,852 422.548,234	3	508.679,805 422.549,469	11.116
3	508.679,805 422.549,469	4	508.664,045 422.551,013	15.835
4	508.664,045 422.551,013	5	508.644,259 422.553,848	19.988
5	508.644,259 422.553,848	6	508.631,546 422.551,032	13.021

Punct început	X / Y	Punct sfârșit	X / Y	Lungime segment (** (m)
6	508.631,546 422.551,032	7	508.633,795 422.539,267	11.978
7	508.633,795 422.539,267	8	508.637,001 422.535,381	5.038
8	508.637,001 422.535,381	9	508.674,127 422.531,363	37.343
9	508.674,127 422.531,363	10	508.702,326 422.528,522	28.342
10	508.702,326 422.528,522	11	508.705,639 422.528,214	3.327
11	508.705,639 422.528,214	12	508.705,808 422.529,676	1.472
12	508.705,808 422.529,676	1	508.708,177 422.545,635	16.134

** Lungimile segmentelor sunt determinate în planul de proiecție Stereo 70 și sunt rotunjite la 1 milimetru.

*** Distanța dintre puncte este formată din segmente cumulate ce sunt mai mici decât valoarea 1 milimetru.

**DATE DESPRE IMOBILUL NR. 1662**

Oficiul de Cadastru și Publicitate Imobiliară ARGES
Biroul de Cadastru și Publicitate Imobiliară Campulung

A. Partea I. Descrierea imobilului

TEREN Necunoscut

Adresa: Loc. Namaesti, Nr. 205, Jud. Arges, Punctul,,Caminul Casei'

Nr. Crt	Nr cadastral Nr. topografic	Suprafața* (mp)	Observații / Referințe
A1	80824	4.950	Sector cadastral:22 Teren neimprijmit;

Construcții

Crt	Nr cadastral Nr. topografic	Adresa	Observații / Referințe
A1.1	80824-C1	Loc. Namaesti, Nr. 205, Jud. Arges, Punctul,,Caminul Casei'	Nr. niveluri:1; S. construita la sol:132 mp; S. construita desfasurata:132 mp; casa;se rectifica cf.art.12,alin.16 (Legea7/1996)

B. Partea II. Proprietari și acte

Inscrieri privitoare la dreptul de proprietate și alte drepturi reale		Referințe
14910 / 26/11/2012		
Act Notarial nr. 4122, din 23/11/2012 emis de CAZACU SORIN BENONE;		
B1	Se infiinteaza cartea funciara 80824 a imobilului cu numarul cadastral 80824/Valea Mare Pravat, rezultat din dezmembrarea imobilului cu numarul cadastral 80808 inscris in cartea funciara 80808;	A1, A1.1
13516 / 24/10/2014		
Act Notarial nr. 846, din 23/10/2014 emis de IONESCU IULIA;		
B7	Intabulare, drept de PROPRIETATE, dobandit prin Conventie, cota actuala 1/1, cota initiala 1/1 1) PATRASCOIU DOINA, divortata	A1, A1.1
/		
Act Normativ nr. 7, din 13/03/1996 emis de PARLAMENT (art. 12 alin. 16);		
B8	Se radiază construcțiile C2 cu o suprafața de 67 mp și C3 cu o suprafața de 17 mp, înscrise prin încheierea nr.13516/24.10.2014, conform realității din teren	A1

C. Partea III. SARCINI .

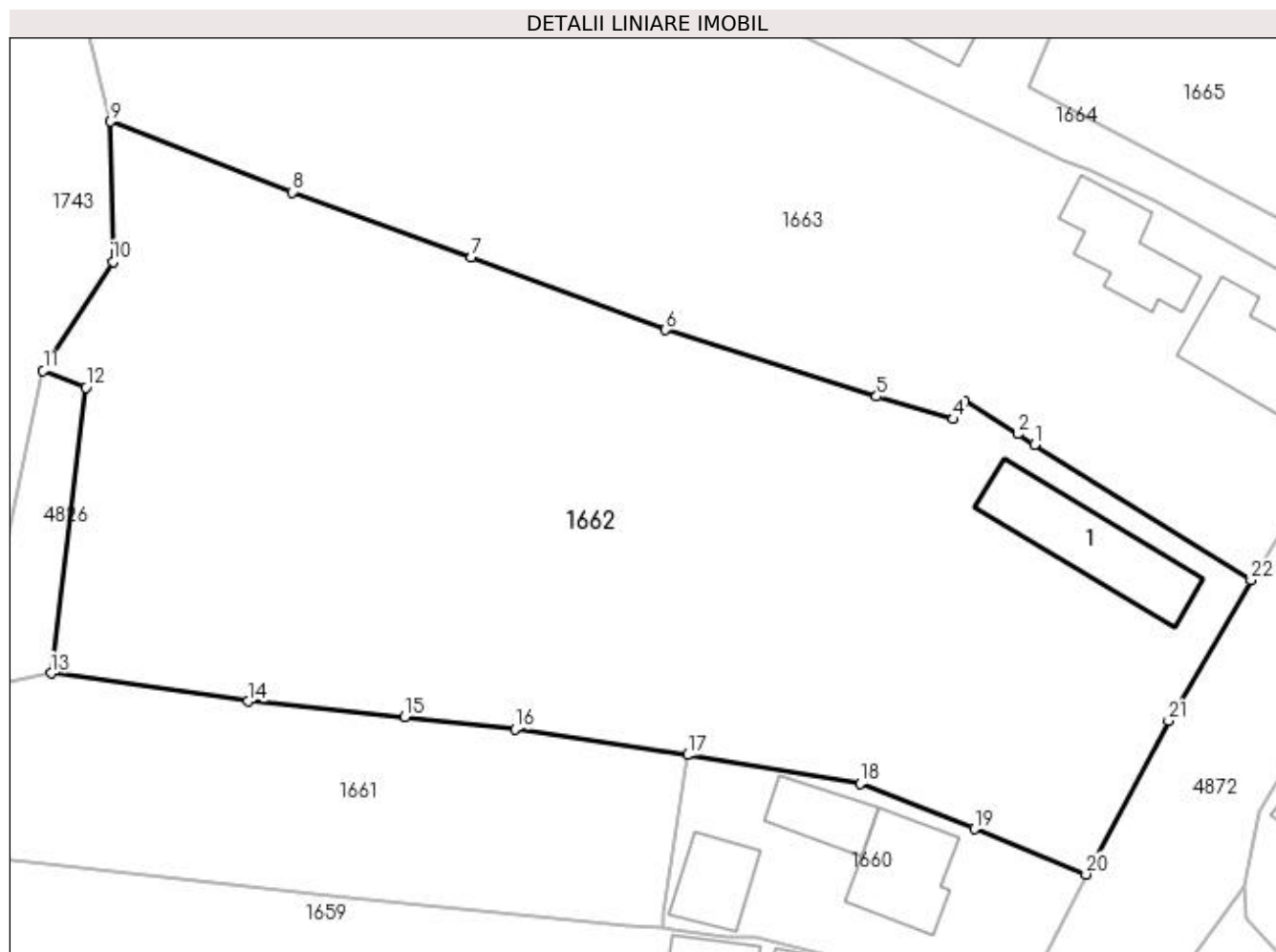
Inscrieri privind dezmembramintele dreptului de proprietate, drepturi reale de garanție și sarcini	Referințe
NU SUNT	

Anexa Nr. 1 La Partea I

Teren

Nr cadastral	Suprafața (mp)*	Observații / Referințe
80824	4.950	

* Suprafața este determinată în planul de proiecție Stereo 70.



Date referitoare la teren

Crt	Categorie folosință	Intravilan	Suprafața (mp)	Tarla	Parcelă	Nr. topo	Observații / Referințe
1	curți construcții	DA	695	3	159,161,162	-	
2	faneata	DA	934	3	162	-	
3	livada	NU	3.321	40	688	-	

Date referitoare la construcții

Crt	Număr	Destinație construcție	Supraf. (mp)	Situație juridică	Observații / Referințe
A1.1	80824-C1	construcții de locuințe	Din acte: 137 Masurata: 132	Cu acte	Nr. niveluri:1; S. construita la sol:132 mp; S. construita desfasurata:132 mp; casa;se rectifica cf.art.12,alin.16(Legea7/1996)

Lungime Segmente

1) Valorile lungimilor segmentelor sunt obținute din proiecție în plan.

Punct început	X / Y	Punct sfârșit	X / Y	Lungime segment (** (m)	Punct început	X / Y	Punct sfârșit	X / Y	Lungime segment (** (m)
1	508.743,02 422.576,787	2	508.741,33 422.577,856	2.0	2	508.741,33 422.577,856	3	508.735,985 422.581,165	6.286
3	508.735,985 422.581,165	4	508.734,902 422.579,347	2.116	4	508.734,902 422.579,347	5	508.727,165 422.581,624	8.065

Punct început	X / Y	Punct sfârșit	X / Y	Lungime segment (** (m))
5	508.727,165 422.581,624	6	508.705,993 422.588,312	22.203
7	508.686,487 422.595,595	8	508.668,492 422.602,133	19.146
9	508.650,215 422.609,22	10	508.650,459 422.595,158	14.064
11	508.643,462 422.584,222	12	508.647,776 422.582,528	4.635
13	508.644,259 422.553,848	14	508.664,045 422.551,013	19.988
15	508.679,805 422.549,469	16	508.690,852 422.548,234	11.116
17	508.708,177 422.545,635	18	508.725,529 422.542,756	17.589
19	508.737,013 422.538,21	20	508.748,209 422.533,65	12.089
21	508.756,493 422.549,066	22	508.764,784 422.563,187	16.375

Punct început	X / Y	Punct sfârșit	X / Y	Lungime segment (** (m))
6	508.705,993 422.588,312	7	508.686,487 422.595,595	20.821
8	508.668,492 422.602,133	9	508.650,215 422.609,22	19.603
10	508.650,459 422.595,158	11	508.643,462 422.584,222	12.983
12	508.647,776 422.582,528	13	508.644,259 422.553,848	28.895
14	508.664,045 422.551,013	15	508.679,805 422.549,469	15.835
16	508.690,852 422.548,234	17	508.708,177 422.545,635	17.519
18	508.725,529 422.542,756	19	508.737,013 422.538,21	12.351
20	508.748,209 422.533,65	21	508.756,493 422.549,066	17.501
22	508.764,784 422.563,187	1	508.743,02 422.576,787	25.664

** Lungimile segmentelor sunt determinate în planul de proiecție Stereo 70 și sunt rotunjite la 1 milimetru.

*** Distanța dintre puncte este formată din segmente cumulate ce sunt mai mici decât valoarea 1 milimetru.

**DATE DESPRE IMOBILUL NR. 1663**

Oficiul de Cadastru și Publicitate Imobiliară ARGES
Biroul de Cadastru și Publicitate Imobiliară Campulung

A. Partea I. Descrierea imobilului

TEREN Necunoscut

Adresa: Loc. Namaesti, Nr. 204, Jud. Arges

Nr. Crt	Nr cadastral Nr. topografic	Suprafața* (mp)	Observații / Referințe
A1		4.236	Sector cadastral:22 Teren neimprijmit;

Construcții

Crt	Nr cadastral Nr. topografic	Adresa	Observații / Referințe
A1.1		Loc. Namaesti, Nr. 204, Jud. Arges	Nr. niveluri:2; S. construita la sol:135 mp; S. construita desfasurata:180 mp;
A1.2		Loc. Namaesti, Nr. 204, Jud. Arges	Nr. niveluri:1; S. construita la sol:90 mp; S. construita desfasurata:90 mp;

B. Partea II. Proprietari și acte

Inscrieri privitoare la dreptul de proprietate și alte drepturi reale		Referințe
/		
Act Normativ nr. 7, din 13/03/1996 emis de PARLAMENT (art. 13 alin. 15);		
B1	Inscrierea provizorie, drept de PROPRIETATE, dobandit prin Lege, cota actuala 1/1, cota initiala 1/1 1) COMUNA VALEA MARE PRAVĂȚ , CIF:5010196	A1
Act Normativ nr. 7, din 13/03/1996 emis de PARLAMENT (art. 12 alin. 16);		
B3	Intabulare, drept de PROPRIETATE, dobandit prin Construire, cota actuala 1/1, cota initiala 1/1 1) ONCIOIU ION , lipsă CNP	A1.1, A1.2

C. Partea III. SARCINI .

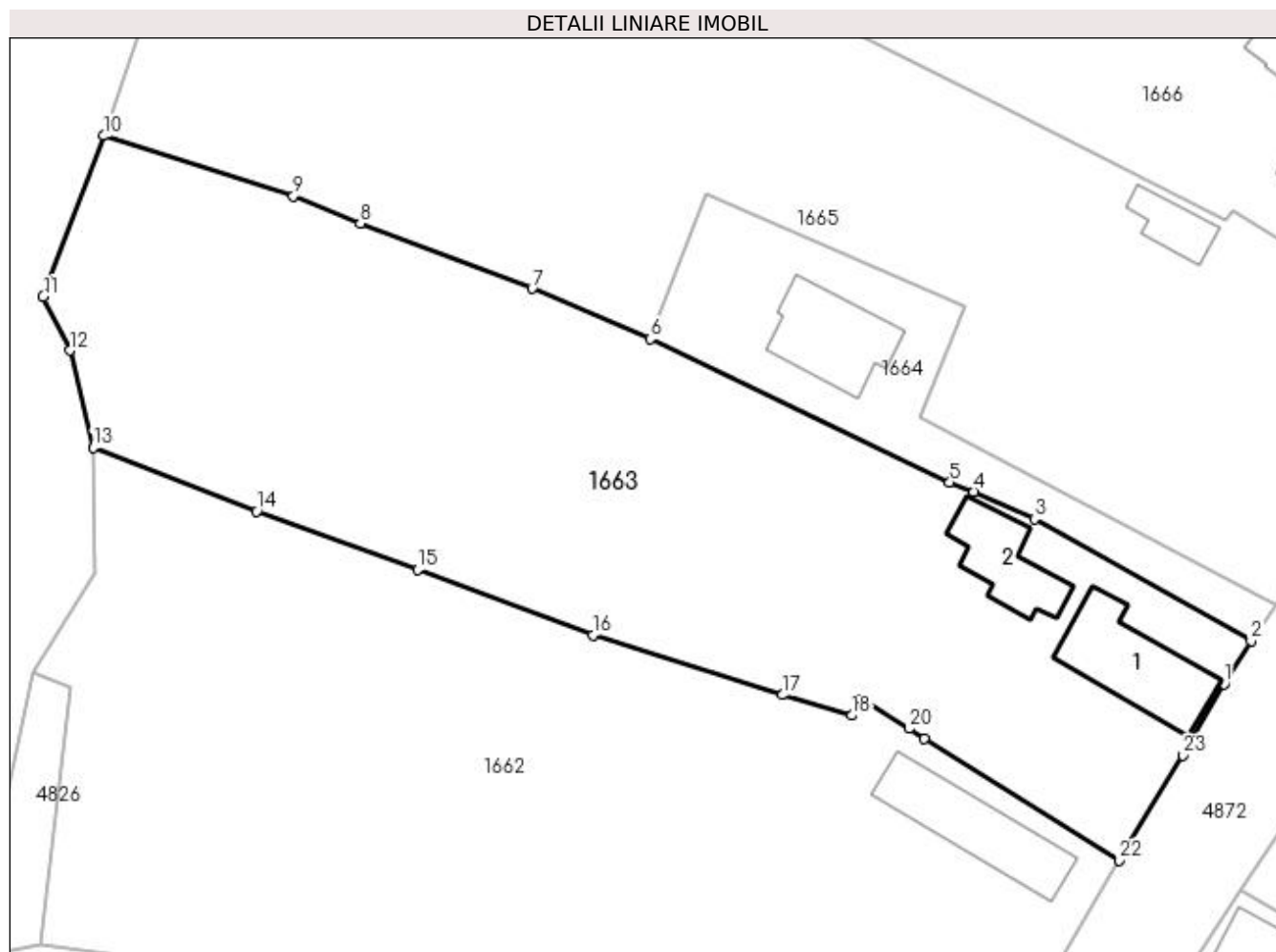
Inscrieri privind dezmembramintele dreptului de proprietate, drepturi reale de garanție și sarcini	Referințe
NU SUNT	

Anexa Nr. 1 La Partea I

Teren

Nr cadastral	Suprafața (mp)*	Observații / Referințe
	4.236	

* Suprafața este determinată în planul de proiecție Stereo 70.



Date referitoare la teren

Crt	Categorie folosință	Intravilan	Suprafața (mp)	Tarla	Parcelă	Nr. topo	Observații / Referințe
1	curți construcții	DA	766	3	159,160,161	-	
2	faneata	DA	206	3	160,161	-	
3	faneata	NU	3.264	40	688	-	

Date referitoare la construcții

Crt	Număr	Destinație construcție	Supraf. (mp)	Situație juridică	Observații / Referințe
A1.1		construcții de locuințe	135	Cu acte	Nr. niveluri:2; S. construita la sol:135 mp; S. construita desfasurata:180 mp;
A1.2		construcții anexa	90	Cu acte	Nr. niveluri:1; S. construita la sol:90 mp; S. construita desfasurata:90 mp;

Lungime Segmente

1) Valorile lungimilor segmentelor sunt obținute din proiecție în plan.

Punct început	X / Y	Punct sfârșit	X / Y	Lungime segment (** (m)	Punct început	X / Y	Punct sfârșit	X / Y	Lungime segment (** (m)
1	508.776,471 422.582,845	2	508.779,494 422.587,687	5.708	2	508.779,494 422.587,687	3	508.755,299 422.601,259	27.742

Punct început	X / Y	Punct sfârșit	X / Y	Lungime segment (** (m)
3	508.755,299 422.601,259	4	508.748,545 422.604,321	7.416
5	508.745,855 422.605,35	6	508.712,427 422.621,354	37.062
7	508.699,242 422.626,971	8	508.680,034 422.634,23	20.534
9	508.672,564 422.637,311	10	508.651,422 422.644,029	22.184
11	508.644,631 422.626,075	12	508.647,59 422.620,077	6.688
13	508.650,215 422.609,22	14	508.668,492 422.602,133	19.603
15	508.686,487 422.595,595	16	508.705,993 422.588,312	20.821
17	508.727,165 422.581,624	18	508.734,902 422.579,347	8.065
19	508.735,985 422.581,165	20	508.741,33 422.577,856	6.286
21	508.743,02 422.576,787	22	508.764,784 422.563,187	25.664
23	508.771,872 422.574,879	1	508.776,471 422.582,845	9.198

Punct început	X / Y	Punct sfârșit	X / Y	Lungime segment (** (m)
4	508.748,545 422.604,321	5	508.745,855 422.605,35	2.88
6	508.712,427 422.621,354	7	508.699,242 422.626,971	14.332
8	508.680,034 422.634,23	9	508.672,564 422.637,311	8.08
10	508.651,422 422.644,029	11	508.644,631 422.626,075	19.195
12	508.647,59 422.620,077	13	508.650,215 422.609,22	11.17
14	508.668,492 422.602,133	15	508.686,487 422.595,595	19.146
16	508.705,993 422.588,312	17	508.727,165 422.581,624	22.203
18	508.734,902 422.579,347	19	508.735,985 422.581,165	2.116
20	508.741,33 422.577,856	21	508.743,02 422.576,787	2.0
22	508.764,784 422.563,187	23	508.771,872 422.574,879	13.673

** Lungimile segmentelor sunt determinate în planul de proiecție Stereo 70 și sunt rotunjite la 1 milimetru.

*** Distanța dintre puncte este formată din segmente cumulate ce sunt mai mici decât valoarea 1 milimetru.

**DATE DESPRE IMOBILUL NR. 1664**

Oficiul de Cadastru și Publicitate Imobiliară ARGES
Biroul de Cadastru și Publicitate Imobiliară Campulung

A. Partea I. Descrierea imobilului

TEREN Necunoscut

Nr. CF vechi:663
Nr. cadastral vechi:869/2

Adresa: Loc. Namaesti, Nr. 203, Jud. Arges, pct."Langa casa"

Nr. Crt	Nr cadastral Nr. topografic	Suprafata* (mp)	Observatii / Referinte
A1	80643	759	Sector cadastral:22 Teren neimprejmuit;

Construcții

Crt	Nr cadastral Nr. topografic	Adresa	Observatii / Referinte
A1.1		Loc. Namaesti, Nr. 203, Jud. Arges, pct."Langa casa"	Nr. niveluri:3; S. construita la sol:113 mp; S. construita desfasurata:339 mp;

B. Partea II. Proprietari și acte

Inscrieri privitoare la dreptul de proprietate și alte drepturi reale		Referințe
3477 / 26/04/2007		
Act Notarial nr. 943 emis de BNP;		
B1	Intabulare, drept de PROPRIETATE, dobandit prin Conventie, cota actuala 1/1, cota initiala 1/1 1) SOCIETATEA COMERCIALA "GHEBO FOG" SRL, CU SEDIUL IN VALEA MARE PRAVAT, CIF: 99999999999999, lipsă CUI OBSERVATII: (provenita din conversia CF 663)	A1
/		
Act Normativ nr. 7, din 13/03/1996 emis de PARLAMENT (art. 12 alin. 16);		
B2	Intabulare, drept de PROPRIETATE, dobandit prin Construire, cota actuala 1/1, cota initiala 1/1 1) SOCIETATEA COMERCIALA "GHEBO FOG" SRL, CU SEDIUL IN VALEA MARE PRAVAT, CIF: 99999999999999, lipsă CUI	A1.1

C. Partea III. SARCINI .

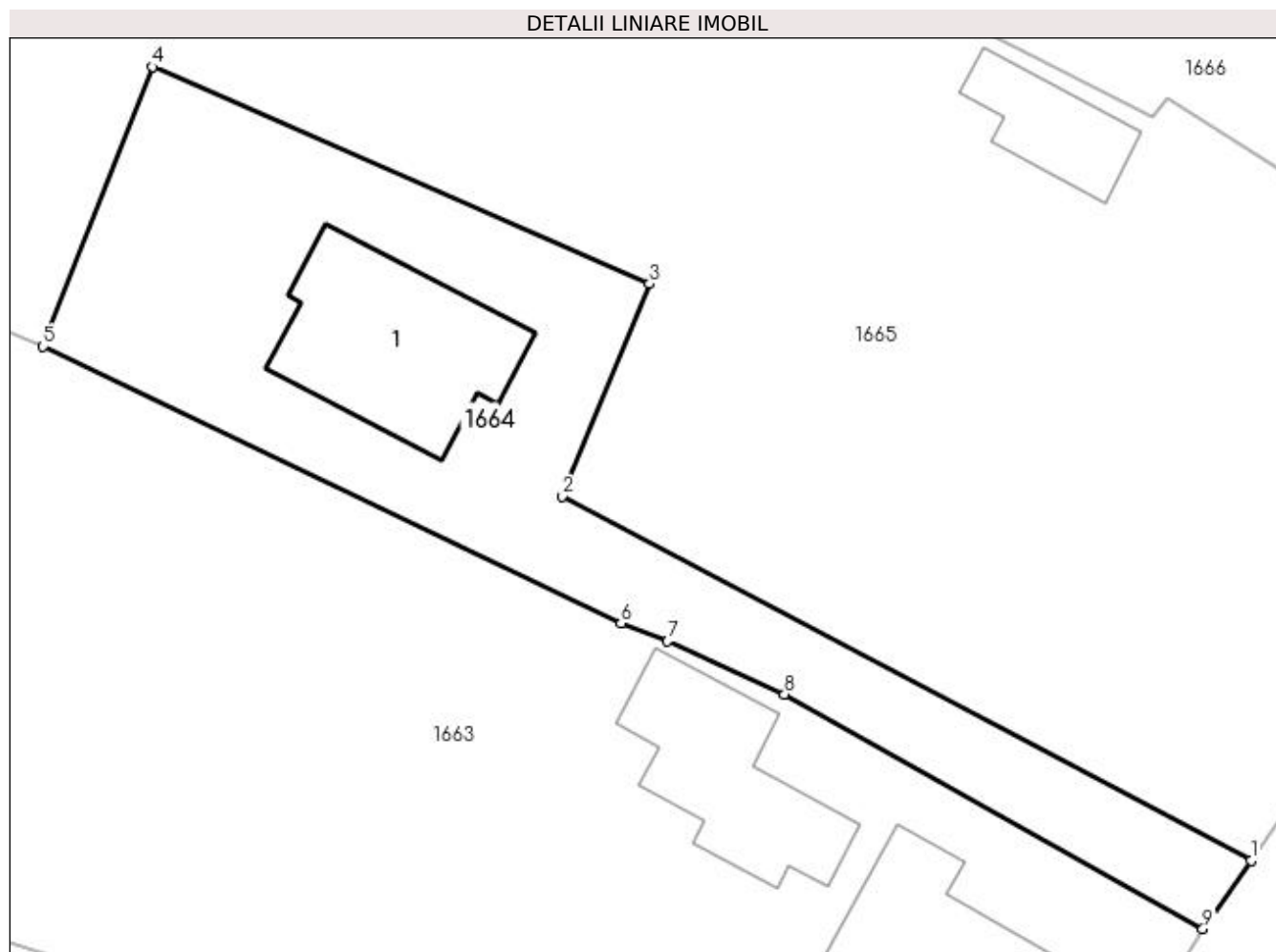
Inscrieri privind dezmembramintele dreptului de proprietate, drepturi reale de garanție și sarcini	Referințe
NU SUNT	

Anexa Nr. 1 La Partea I

Teren

Nr cadastral	Suprafața (mp)*	Observații / Referințe
80643	759	

* Suprafața este determinată în planul de proiecție Stereo 70.



Date referitoare la teren

Crt	Categorie folosință	Intra vilan	Suprafața (mp)	Tarla	Parcelă	Nr. topo	Observații / Referințe
1	curți constructii	DA	112	3	158	-	
2	curți constructii	NU	647	40	688	-	

Date referitoare la construcții

Crt	Număr	Destinație construcție	Supraf. (mp)	Situație juridică	Observații / Referințe
A1.1		construcții de locuințe	113	Cu acte	Nr. niveluri:3; S. construita la sol:113 mp; S. construita desfasurata:339 mp;

Lungime Segmente

1) Valorile lungimilor segmentelor sunt obținute din proiecție în plan.

Punct început	X / Y	Punct sfârșit	X / Y	Lungime segment (** (m)
1	508.782,28 422.591,63	2	508.742,423 422.612,688	45.078
2	508.742,423 422.612,688	3	508.747,497 422.624,975	13.293
3	508.747,497 422.624,975	4	508.718,757 422.637,51	31.355

Punct început	X / Y	Punct sfârșit	X / Y	Lungime segment (** (m)
4	508.718,757 422.637,51	5	508.712,427 422.621,354	17.352
5	508.712,427 422.621,354	6	508.745,855 422.605,35	37.062
6	508.745,855 422.605,35	7	508.748,545 422.604,321	2.88
7	508.748,545 422.604,321	8	508.755,299 422.601,259	7.416
8	508.755,299 422.601,259	9	508.779,494 422.587,687	27.742
9	508.779,494 422.587,687	1	508.782,28 422.591,63	4.828

** Lungimile segmentelor sunt determinate în planul de proiecție Stereo 70 și sunt rotunjite la 1 milimetru.

*** Distanța dintre puncte este formată din segmente cumulate ce sunt mai mici decât valoarea 1 milimetru.

**DATE DESPRE IMOBILUL NR. 1665**

Oficiul de Cadastru și Publicitate Imobiliară ARGES
Biroul de Cadastru și Publicitate Imobiliară Campulung

A. Partea I. Descrierea imobilului

TEREN Necunoscut

Nr. CF vechi:662
Nr. cadastral vechi:869/1

Adresa: Loc. Namaesti, Jud. Arges, pct " Langa casa "

Nr. Crt	Nr cadastral Nr. topografic	Suprafata* (mp)	Observatii / Referinte
A1	80689	5.196	Sector cadastral:22 Teren neimprejmuit;

Construcții

Crt	Nr cadastral Nr. topografic	Adresa	Observatii / Referinte
A1.1	80689-C1	Loc. Namaesti, Jud. Arges, pct " Langa casa "	Nr. niveluri:3; S. construita la sol:70 mp; S. construita desfasurata:210 mp;
A1.2	80689-C2	Loc. Namaesti, Jud. Arges, pct " Langa casa "	Nr. niveluri:1; S. construita la sol:43 mp; S. construita desfasurata:43 mp;

B. Partea II. Proprietari și acte

Inscrieri privitoare la dreptul de proprietate și alte drepturi reale		Referințe
3476 / 26/04/2007		
Act Notarial nr. 122/1995 (, NR. 2/1995, NR. 16/1998, NR. 501/2007 SI NR. 941/2007; SE PREIA INCHEIEREA NR. 1227/16.02.2007);		
B1	Intabulare, drept de PROPRIETATE, dobandit prin Conventie, cota actuala 1/1, cota initiala 1/1 1) GHEBOIANU ION, lipsă CNP 2) GHEBOIANU MARIANA, lipsă CNP <i>OBSERVATII: (provenita din conversia CF 662) prin dezmembrare si transcriere din CF 626</i>	A1
B2	Intabulare, drept de PROPRIETATE, dobandit prin Construire, cota actuala 1/1, cota initiala 1/1 1) GHEBOIANU ION, lipsă CNP 2) GHEBOIANU MARIANA, lipsă CNP	A1.1, A1.2

C. Partea III. SARCINI .

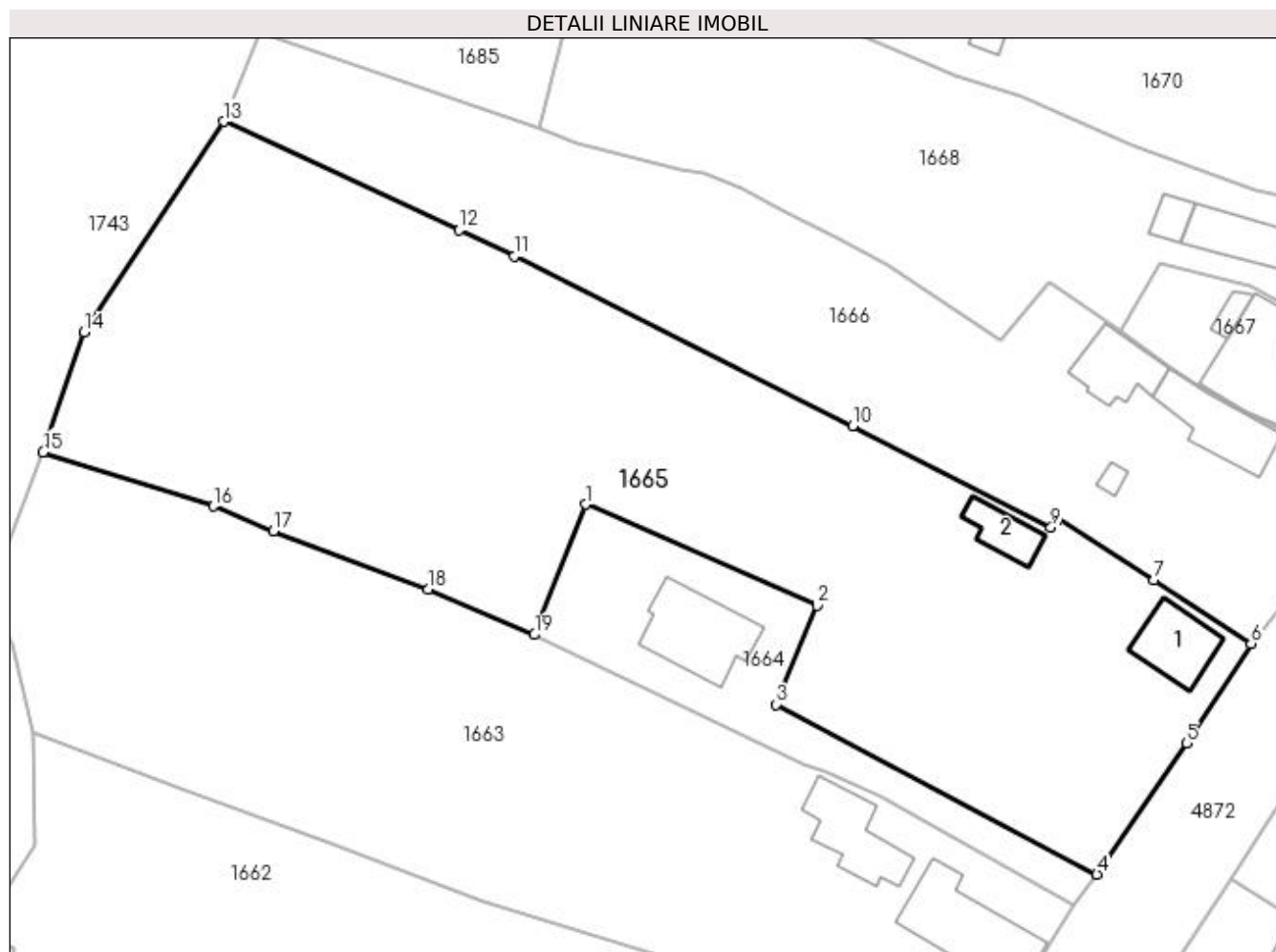
Inscrieri privind dezmembramintele dreptului de proprietate, drepturi reale de garanție și sarcini	Referințe
NU SUNT	

Anexa Nr. 1 La Partea I

Teren

Nr cadastral	Suprafața (mp)*	Observații / Referințe
80689	5.196	

* Suprafața este determinată în planul de proiecție Stereo 70.



Date referitoare la teren

Crt	Categorie folosință	Intra vilan	Suprafața (mp)	Tarla	Parcelă	Nr. topo	Observații / Referințe
1	curți constructii	DA	392	3	156,157	-	
2	faneata	DA	605	3	158	-	
3	curți constructii	NU	120	40	688	-	
4	faneata	NU	4.079	40	688	-	

Date referitoare la construcții

Crt	Număr	Destinație construcție	Supraf. (mp)	Situație juridică	Observații / Referințe
A1.1	80689-C1	construcții de locuințe	70	Cu acte	Nr. niveluri:3; S. construita la sol:70 mp; S. construita desfasurata:210 mp;
A1.2	80689-C2	construcții anexa	43	Cu acte	Nr. niveluri:1; S. construita la sol:43 mp; S. construita desfasurata:43 mp;

Lungime Segmente

1) Valorile lungimilor segmentelor sunt obținute din proiecție în plan.

Punct început	X / Y	Punct sfârșit	X / Y	Lungime segment (** (m)
---------------	-------	---------------	-------	-------------------------

Punct început	X / Y	Punct sfârșit	X / Y	Lungime segment (** (m)
1	508.718,757 422.637,51	2	508.747,497 422.624,975	31.355
2	508.747,497 422.624,975	3	508.742,423 422.612,688	13.293
3	508.742,423 422.612,688	4	508.782,28 422.591,63	45.078
4	508.782,28 422.591,63	5	508.793,361 422.607,914	19.697
5	508.793,361 422.607,914	6	508.801,418 422.620,217	14.706
6	508.801,418 422.620,217	7	508.789,38 422.628,1	14.389
7	508.789,38 422.628,1	8	508.777,485 422.635,653	14.09
8	508.777,485 422.635,653	9	508.776,571 422.634,636	1.367
9	508.776,571 422.634,636	10	508.751,92 422.647,265	27.698
10	508.751,92 422.647,265	11	508.709,912 422.668,309	46.984
11	508.709,912 422.668,309	12	508.703,096 422.671,559	7.551
12	508.703,096 422.671,559	13	508.673,885 422.685,019	32.163
13	508.673,885 422.685,019	14	508.656,533 422.658,931	31.332
14	508.656,533 422.658,931	15	508.651,422 422.644,029	15.754
15	508.651,422 422.644,029	16	508.672,564 422.637,311	22.184
16	508.672,564 422.637,311	17	508.680,034 422.634,23	8.08
17	508.680,034 422.634,23	18	508.699,242 422.626,971	20.534
18	508.699,242 422.626,971	19	508.712,427 422.621,354	14.332
19	508.712,427 422.621,354	1	508.718,757 422.637,51	17.352

** Lungimile segmentelor sunt determinate în planul de proiecție Stereo 70 și sunt rotunjite la 1 milimetru.

*** Distanța dintre puncte este formată din segmente cumulate ce sunt mai mici decât valoarea 1 milimetru.

**DATE DESPRE IMOBILUL NR. 1666**

Oficiul de Cadastru și Publicitate Imobiliară ARGES
Biroul de Cadastru și Publicitate Imobiliară Campulung

A. Partea I. Descrierea imobilului

TEREN Necunoscut

Adresa: Loc. Namaesti, Nr. 202, Jud. Arges

Nr. Crt	Nr cadastral Nr. topografic	Suprafața* (mp)	Observații / Referințe
A1		Din acte: 3.185 Masurata: 2.862	Sector cadastral:22 Teren neimprijmit;

Construcții

Crt	Nr cadastral Nr. topografic	Adresa	Observații / Referințe
A1.1		Loc. Namaesti, Nr. 202, Jud. Arges	Nr. niveluri:2; S. construita la sol:87 mp; S. construita desfasurata:107 mp;
A1.2		Loc. Namaesti, Nr. 202, Jud. Arges	Nr. niveluri:1; S. construita la sol:69 mp; S. construita desfasurata:69 mp;
A1.3		Loc. Namaesti, Nr. 202, Jud. Arges	Nr. niveluri:1; S. construita la sol:9 mp; S. construita desfasurata:9 mp;

B. Partea II. Proprietari și acte

Inscrieri privitoare la dreptul de proprietate și alte drepturi reale		Referințe
/		
Act Administrativ nr. 43360, din 09/05/1994 emis de CJPSDPAT ARGES;		
B1	Intabulare, drept de PROPRIETATE, dobandit prin Reconstituire, cota actuala 1/1, cota initiala 1/1 1) VIȘOIU CONSTANTIN, lipsă CNP 2) NIȚESCU NICOLAE, lipsă CNP 3) NIȚESCU LAURENȚIU, lipsă CNP 4) BĂDULESCU ELENA, lipsă CNP 5) VIȘOIU DANIELA, lipsă CNP 6) STAMATE AURELIA, lipsă CNP 7) VASILESCU CONSTANȚA, lipsă CNP 8) IUGA DUMITRU, lipsă CNP	A1
Act Normativ nr. 7, din 13/03/1996 emis de PARLAMENT (art. 12 alin. 16);		
B2	Intabulare, drept de PROPRIETATE, dobandit prin Construire, cota actuala 1/1, cota initiala 1/1 1) VIȘOIU CONSTANTIN, lipsă CNP 2) NIȚESCU NICOLAE, lipsă CNP 3) NIȚESCU LAURENȚIU, lipsă CNP 4) BĂDULESCU ELENA, lipsă CNP 5) VIȘOIU DANIELA, lipsă CNP 6) STAMATE AURELIA, lipsă CNP 7) VASILESCU CONSTANȚA, lipsă CNP 8) IUGA DUMITRU, lipsă CNP	A1.1, A1.2, A1.3

C. Partea III. SARCINI .

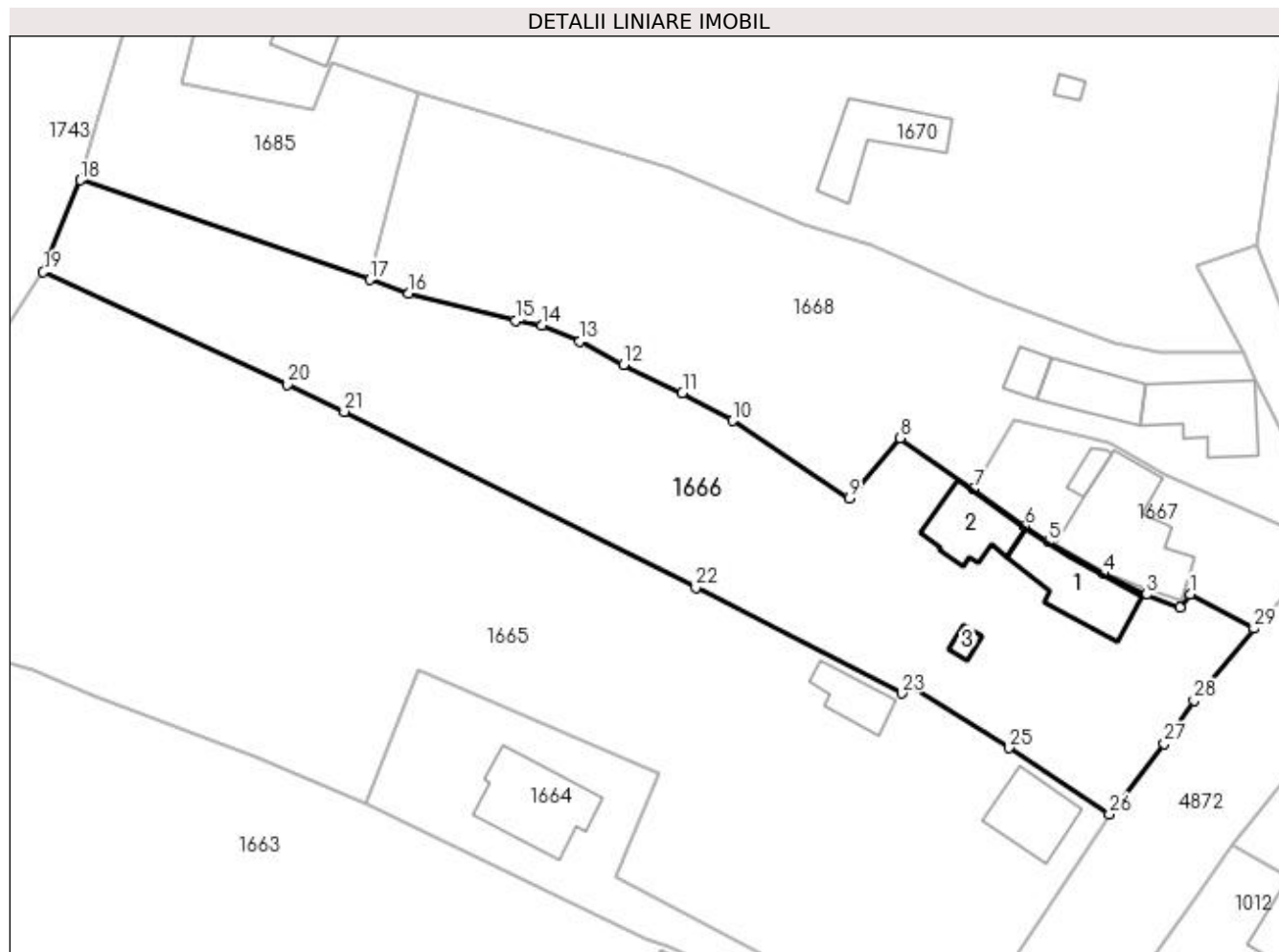
Inscrieri privind dezmembramintele dreptului de proprietate, drepturi reale de garanție și sarcini	Referințe
NU SUNT	

Anexa Nr. 1 La Partea I

Teren

Nr cadastral	Suprafața (mp)*	Observații / Referințe
	Din acte: 3.185 Masurata: 2.862	

* Suprafața este determinată în planul de proiecție Stereo 70.



Date referitoare la teren

Crt	Categorie folosință	Intravilan	Suprafața (mp)	Tarla	Parcelă	Nr. topo	Observații / Referințe
1	curți constructii	DA	905	3	154,155,155 /1,156	-	
2	arabil	DA	129	40	688	-	
3	arabil	NU	1.266	40	688	-	
4	pasune	NU	562	40	688	-	

Date referitoare la construcții

Crt	Număr	Destinație construcție	Supraf. (mp)	Situație juridică	Observații / Referințe
A1.1		construcții de locuințe	87	Cu acte	Nr. niveluri:2; S. construita la sol:87 mp; S. construita desfasurata:107 mp;
A1.2		construcții de locuințe	69	Cu acte	Nr. niveluri:1; S. construita la sol:69 mp; S. construita desfasurata:69 mp;
A1.3		construcții anexa	9	Cu acte	Nr. niveluri:1; S. construita la sol:9 mp; S. construita desfasurata:9 mp;

Lungime Segmente

1) Valorile lungimilor segmentelor sunt obținute din proiecție în plan.

Punct început	X / Y	Punct sfârșit	X / Y	Lungime segment (** (m)
1	508.811,054 422.646,483	2	508.809,902 422.644,863	1.988
3	508.805,856 422.646,454	4	508.800,755 422.648,913	5.663
5	508.794,088 422.652,744	6	508.791,359 422.654,614	3.308
7	508.785,136 422.659,084	8	508.776,411 422.665,172	10.639
9	508.770,297 422.657,99	10	508.756,336 422.667,236	16.745
11	508.750,314 422.670,536	12	508.743,295 422.673,89	7.779
13	508.738,069 422.676,707	14	508.733,527 422.678,636	4.935
15	508.730,382 422.679,183	16	508.717,617 422.682,425	13.17
17	508.712,977 422.684,104	18	508.678,374 422.695,992	36.588
19	508.673,885 422.685,019	20	508.703,096 422.671,559	32.163
21	508.709,912 422.668,309	22	508.751,92 422.647,265	46.984
23	508.776,571 422.634,636	24	508.777,485 422.635,653	1.367
25	508.789,38 422.628,1	26	508.801,418 422.620,217	14.389
27	508.807,959 422.628,607	28	508.811,536 422.633,763	6.275
29	508.818,696 422.642,393	1	508.811,054 422.646,483	8.668

Punct început	X / Y	Punct sfârșit	X / Y	Lungime segment (** (m)
2	508.809,902 422.644,863	3	508.805,856 422.646,454	4.348
4	508.800,755 422.648,913	5	508.794,088 422.652,744	7.689
6	508.791,359 422.654,614	7	508.785,136 422.659,084	7.662
8	508.776,411 422.665,172	9	508.770,297 422.657,99	9.432
10	508.756,336 422.667,236	11	508.750,314 422.670,536	6.867
12	508.743,295 422.673,89	13	508.738,069 422.676,707	5.937
14	508.733,527 422.678,636	15	508.730,382 422.679,183	3.192
16	508.717,617 422.682,425	17	508.712,977 422.684,104	4.934
18	508.678,374 422.695,992	19	508.673,885 422.685,019	11.856
20	508.703,096 422.671,559	21	508.709,912 422.668,309	7.551
22	508.751,92 422.647,265	23	508.776,571 422.634,636	27.698
24	508.777,485 422.635,653	25	508.789,38 422.628,1	14.09
26	508.801,418 422.620,217	27	508.807,959 422.628,607	10.638
28	508.811,536 422.633,763	29	508.818,696 422.642,393	11.213

** Lungimile segmentelor sunt determinate în planul de proiecție Stereo 70 și sunt rotunjite la 1 milimetru.

*** Distanța dintre puncte este formată din segmente cumulate ce sunt mai mici decât valoarea 1 milimetru.

**DATE DESPRE IMOBILUL NR. 1667**

Oficiul de Cadastru și Publicitate Imobiliară ARGES
Biroul de Cadastru și Publicitate Imobiliară Campulung

A. Partea I. Descrierea imobilului

TEREN Intravilan

Adresa: Loc. Namaesti, Nr. 201, Jud. Arges

Nr. Crt	Nr cadastral Nr. topografic	Suprafața* (mp)	Observații / Referințe
A1	80502	500	Sector cadastral:22 Teren neimprijmit;

Construcții

Crt	Nr cadastral Nr. topografic	Adresa	Observații / Referințe
A1.1	80502-C1	Loc. Namaesti, Nr. 201, Jud. Arges	Nr. niveluri:1; S. construita la sol:150 mp; S. construita desfasurata:150 mp;
A1.2	80502-C2	Loc. Namaesti, Nr. 201, Jud. Arges	Nr. niveluri:1; S. construita la sol:15 mp; S. construita desfasurata:15 mp;

B. Partea II. Proprietari și acte

Inscrieri privitoare la dreptul de proprietate și alte drepturi reale		Referințe
9813 / 30/07/2012		
Act Notarial nr. 788, din 26/07/2012 emis de IONESCU CORNELIA;		
B2	Intabulare, drept de PROPRIETATE, dobandit prin Conventie, cota actuala 1/1, cota initiala 1/1 1) ANGHEL CARMEN MARIA	A1, A1.1, A1.2

C. Partea III. SARCINI

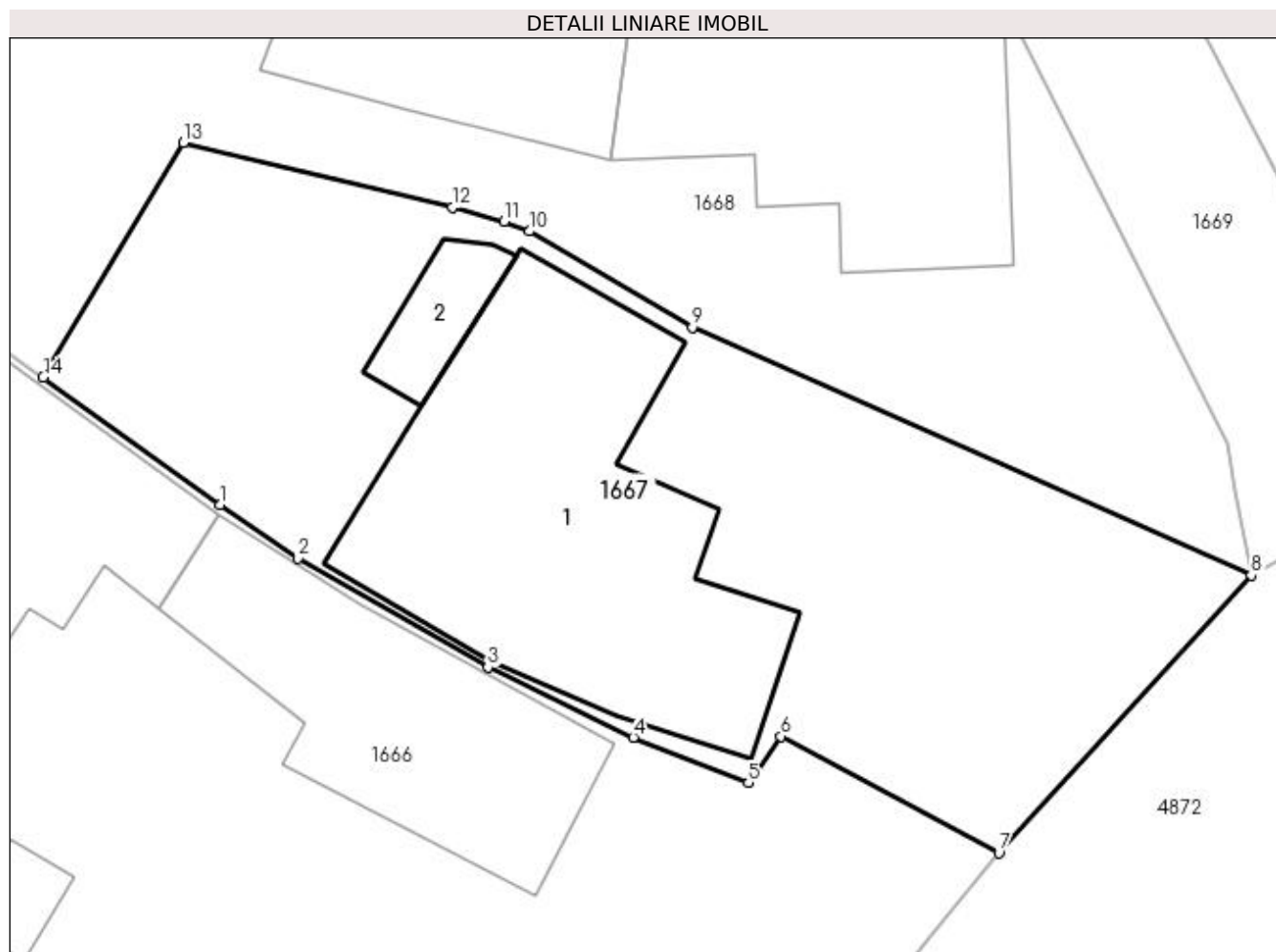
Inscrieri privind dezmembramintele dreptului de proprietate, drepturi reale de garanție și sarcini		Referințe
9813 / 30/07/2012		
Act Notarial nr. 788, din 26/07/2012 emis de IONESCU CORNELIA;		
C3	Intabulare, drept de UZUFRUCT VIAGER, dobandit prin Conventie, cota actuala 1/1, cota initiala 1/1 1) ANGHEL CONSTANTIN 2) ANGHEL GABRIELA, soti	A1, A1.1, A1.2

Anexa Nr. 1 La Partea I

Teren

Nr cadastral	Suprafața (mp)*	Observații / Referințe
80502	500	

* Suprafața este determinată în planul de proiecție Stereo 70.



Date referitoare la teren

Crt	Categorie folosință	Intra vilan	Suprafața (mp)	Tarla	Parcelă	Nr. topo	Observații / Referințe
1	curți constructii	DA	415	3	153,154	-	
2	faneata	DA	85	3	153	-	

Date referitoare la construcții

Crt	Număr	Destinație construcție	Supraf. (mp)	Situație juridică	Observații / Referințe
A1.1	80502-C1	construcții de locuințe	150	Cu acte	Nr. niveluri:1; S. construita la sol:150 mp; S. construita desfasurata:150 mp;
A1.2	80502-C2	construcții anexa	15	Cu acte	Nr. niveluri:1; S. construita la sol:15 mp; S. construita desfasurata:15 mp;

Lungime Segmente

1) Valorile lungimilor segmentelor sunt obținute din proiecție în plan.

Punct început	X / Y	Punct sfârșit	X / Y	Lungime segment (** (m)
1	508.791,359 422.654,614	2	508.794,088 422.652,744	3.308
2	508.794,088 422.652,744	3	508.800,755 422.648,913	7.689

Punct început	X / Y	Punct sfârșit	X / Y	Lungime segment (** (m)
3	508.800,755 422.648,913	4	508.805,856 422.646,454	5.663
4	508.805,856 422.646,454	5	508.809,902 422.644,863	4.348
5	508.809,902 422.644,863	6	508.811,054 422.646,483	1.988
6	508.811,054 422.646,483	7	508.818,696 422.642,393	8.668
7	508.818,696 422.642,393	8	508.827,556 422.652,143	13.174
8	508.827,556 422.652,143	9	508.807,931 422.660,843	21.467
9	508.807,931 422.660,843	10	508.802,216 422.664,216	6.636
10	508.802,216 422.664,216	11	508.801,315 422.664,555	0.963
11	508.801,315 422.664,555	12	508.799,503 422.665,053	1.879
12	508.799,503 422.665,053	13	508.790,053 422.667,32	9.718
13	508.790,053 422.667,32	14	508.785,136 422.659,084	9.592
14	508.785,136 422.659,084	1	508.791,359 422.654,614	7.662

** Lungimile segmentelor sunt determinate în planul de proiecție Stereo 70 și sunt rotunjite la 1 milimetru.

*** Distanța dintre puncte este formată din segmente cumulate ce sunt mai mici decât valoarea 1 milimetru.

**DATE DESPRE IMOBILUL NR. 1668**

Oficiul de Cadastru și Publicitate Imobiliară ARGES
Biroul de Cadastru și Publicitate Imobiliară Campulung

A. Partea I. Descrierea imobilului

TEREN Necunoscut

Adresa: Loc. Namaesti, Nr. 200, Jud. Arges

Nr. Crt	Nr cadastral Nr. topografic	Suprafața* (mp)	Observații / Referințe
A1		Din acte: 2.464 Masurata: 2.358	Sector cadastral:22 Teren neimprejmit;

Construcții

Crt	Nr cadastral Nr. topografic	Adresa	Observații / Referințe
A1.1		Loc. Namaesti, Nr. 200, Jud. Arges	Nr. niveluri:1; S. construita la sol:96 mp; S. construita desfasurata:96 mp;
A1.2		Loc. Namaesti, Nr. 200, Jud. Arges	Nr. niveluri:1; S. construita la sol:62 mp; S. construita desfasurata:62 mp;
A1.3		Loc. Namaesti, Nr. 200, Jud. Arges	Nr. niveluri:1; S. construita la sol:22 mp; S. construita desfasurata:22 mp;

B. Partea II. Proprietari și acte

Inscrieri privitoare la dreptul de proprietate și alte drepturi reale		Referințe
/		
Act Administrativ nr. 36373, din 14/03/1994 emis de CJPSDPAT ARGES;		
B1	Intabulare, drept de PROPRIETATE, dobandit prin Reconstituire, cota actuala 1/1, cota initiala 1/1 1) STANCILA MARIA, lipsă CNP	A1
Act Normativ nr. 7, din 13/03/1996 emis de PARLAMENT (art. 12 alin. 16);		
B2	Intabulare, drept de PROPRIETATE, dobandit prin Construire, cota actuala 1/1, cota initiala 1/1 1) STANCILA MARIA, lipsă CNP	A1.1, A1.2, A1.3

C. Partea III. SARCINI .

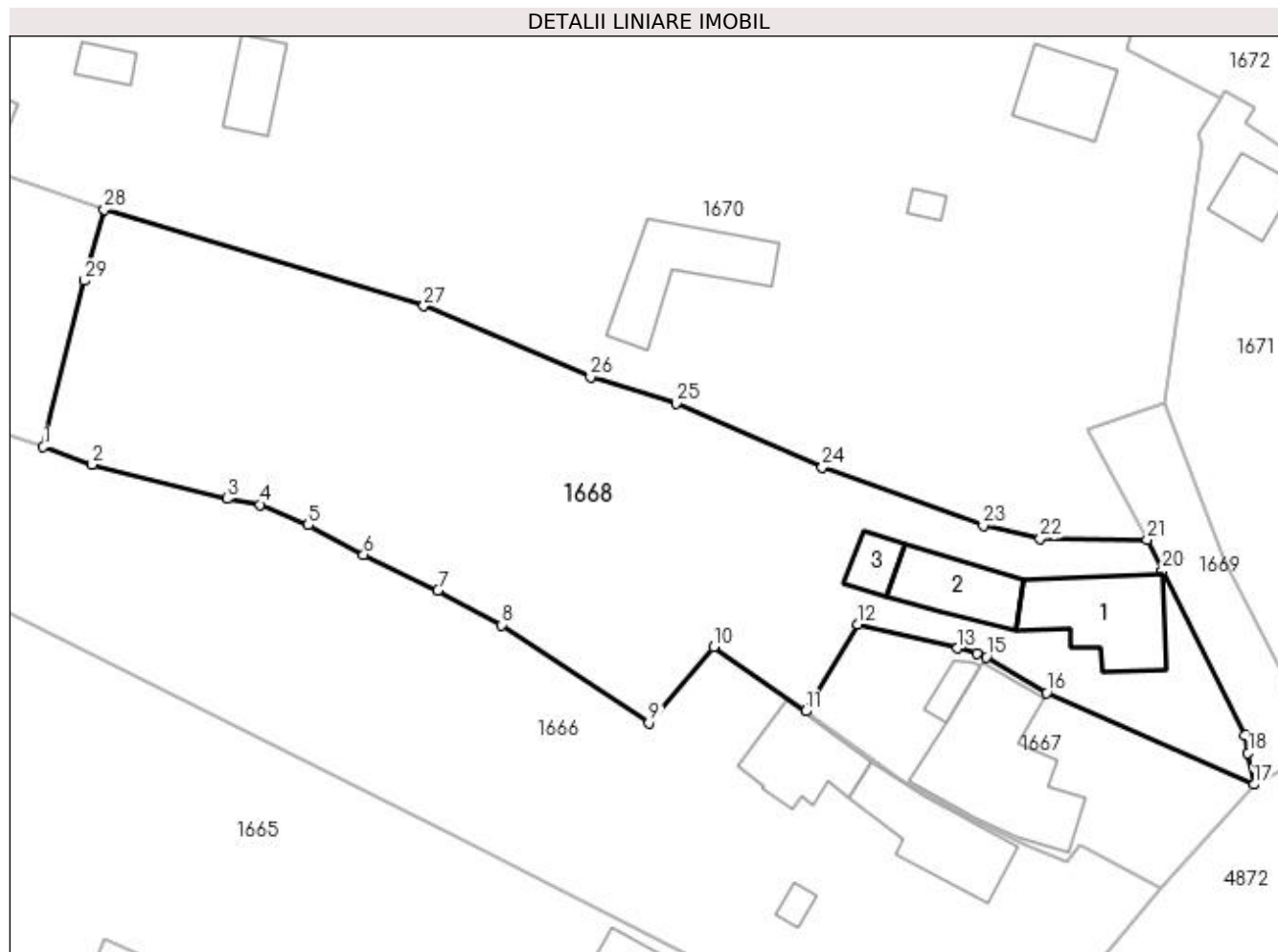
Inscrieri privind dezmembramintele dreptului de proprietate, drepturi reale de garanție și sarcini	Referințe
NU SUNT	

Anexa Nr. 1 La Partea I

Teren

Nr cadastral	Suprafața (mp)*	Observații / Referințe
	Din acte: 2.464 Masurata: 2.358	

* Suprafața este determinată în planul de proiecție Stereo 70.



Date referitoare la teren

Crt	Categorie folosință	Intravilan	Suprafața (mp)	Tarla	Parcelă	Nr. topo	Observații / Referințe
1	curți construcții	DA	574	3	150,153,154	-	
2	faneata	DA	305	3	151,152	-	
3	faneata	NU	1.479	40	688	-	

Date referitoare la construcții

Crt	Număr	Destinație construcție	Supraf. (mp)	Situație juridică	Observații / Referințe
A1.1		construcții de locuințe	96	Cu acte	Nr. niveluri:1; S. construita la sol:96 mp; S. construita desfasurata:96 mp;
A1.2		construcții anexa	62	Cu acte	Nr. niveluri:1; S. construita la sol:62 mp; S. construita desfasurata:62 mp;
A1.3		construcții anexa	22	Cu acte	Nr. niveluri:1; S. construita la sol:22 mp; S. construita desfasurata:22 mp;

Lungime Segmente

1) Valorile lungimilor segmentelor sunt obținute din proiecție în plan.

Punct început	X / Y	Punct sfârșit	X / Y	Lungime segment (** (m)	Punct început	X / Y	Punct sfârșit	X / Y	Lungime segment (** (m)
---------------	-------	---------------	-------	-------------------------	---------------	-------	---------------	-------	-------------------------

Punct început	X / Y	Punct sfârșit	X / Y	Lungime segment (** (m))
1	508.712,977 422.684,104	2	508.717,617 422.682,425	4.934
3	508.730,382 422.679,183	4	508.733,527 422.678,636	3.192
5	508.738,069 422.676,707	6	508.743,295 422.673,89	5.937
7	508.750,314 422.670,536	8	508.756,336 422.667,236	6.867
9	508.770,297 422.657,99	10	508.776,411 422.665,172	9.432
11	508.785,136 422.659,084	12	508.790,053 422.667,32	9.592
13	508.799,503 422.665,053	14	508.801,315 422.664,555	1.879
15	508.802,216 422.664,216	16	508.807,931 422.660,843	6.636
17	508.827,556 422.652,143	18	508.826,995 422.655,124	3.033
19	508.826,711 422.656,774	20	508.818,874 422.672,372	17.456
21	508.817,447 422.675,31	22	508.807,317 422.675,423	10.131
23	508.801,936 422.676,629	24	508.786,699 422.682,146	16.205
25	508.772,848 422.688,224	26	508.764,755 422.690,718	8.469
27	508.748,978 422.697,427	28	508.718,77 422.706,554	31.557
29	508.716,895 422.699,816	1	508.712,977 422.684,104	16.193

Punct început	X / Y	Punct sfârșit	X / Y	Lungime segment (** (m))
2	508.717,617 422.682,425	3	508.730,382 422.679,183	13.17
4	508.733,527 422.678,636	5	508.738,069 422.676,707	4.935
6	508.743,295 422.673,89	7	508.750,314 422.670,536	7.779
8	508.756,336 422.667,236	9	508.770,297 422.657,99	16.745
10	508.776,411 422.665,172	11	508.785,136 422.659,084	10.639
12	508.790,053 422.667,32	13	508.799,503 422.665,053	9.718
14	508.801,315 422.664,555	15	508.802,216 422.664,216	0.963
16	508.807,931 422.660,843	17	508.827,556 422.652,143	21.467
18	508.826,995 422.655,124	19	508.826,711 422.656,774	1.674
20	508.818,874 422.672,372	21	508.817,447 422.675,31	3.266
22	508.807,317 422.675,423	23	508.801,936 422.676,629	5.514
24	508.786,699 422.682,146	25	508.772,848 422.688,224	15.126
26	508.764,755 422.690,718	27	508.748,978 422.697,427	17.144
28	508.718,77 422.706,554	29	508.716,895 422.699,816	6.994

** Lungimile segmentelor sunt determinate în planul de proiecție Stereo 70 și sunt rotunjite la 1 milimetru.

*** Distanța dintre puncte este formată din segmente cumulate ce sunt mai mici decât valoarea 1 milimetru.

**DATE DESPRE IMOBILUL NR. 1669**

Oficiul de Cadastru și Publicitate Imobiliară ARGES
Biroul de Cadastru și Publicitate Imobiliară Campulung

A. Partea I. Descrierea imobilului

TEREN Intravilan

Adresa: Loc. Namaesti, Jud. Arges

Nr. Crt	Nr cadastral Nr. topografic	Suprafața* (mp)	Observații / Referințe
A1		241	Sector cadastral:22 Teren neimprejmuit;

B. Partea II. Proprietari și acte

Inscrieri privitoare la dreptul de proprietate și alte drepturi reale		Referințe
/		
Act Normativ nr. 447, din 16/05/2002 emis de GUVERNUL ROMANIEI (Adeverință nr.4419/25.08.2022 emisă de Primăria Comunei Valea Mare Pravăț);		
B1	Intabulare, drept de PROPRIETATE, dobândit prin Lege, cota actuala 1/1, cota initiala 1/1 1) COMUNA VALEA MARE PRAVĂȚ-DOMENIUL PUBLIC, CIF:5010196	A1

C. Partea III. SARCINI .

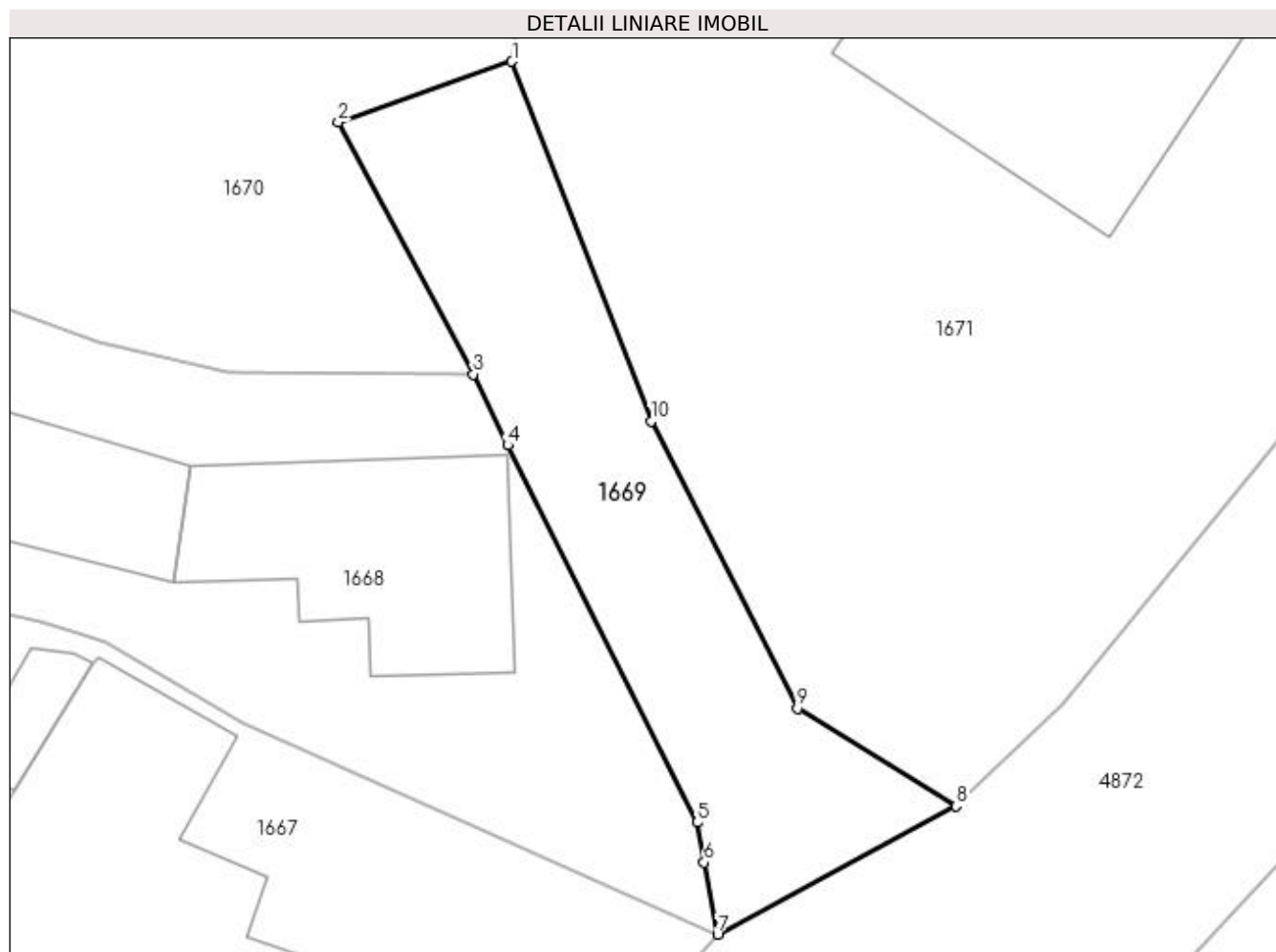
Inscrieri privind dezmembramintele dreptului de proprietate, drepturi reale de garanție și sarcini	Referințe
NU SUNT	

Anexa Nr. 1 La Partea I

Teren

Nr cadastral	Suprafața (mp)*	Observații / Referințe
	241	

* Suprafața este determinată în planul de proiecție Stereo 70.



Date referitoare la teren

Crt	Categorie folosință	Intravilan	Suprafața (mp)	Tarla	Parcelă	Nr. topo	Observații / Referințe
1	drum	DA	241	3	Dc 149	-	Poz. 108 din H.G.R. 447/2002

Lungime Segmente

1) Valorile lungimilor segmentelor sunt obținute din proiecție în plan.

Punct început	X / Y	Punct sfârșit	X / Y	Lungime segment (** (m)
1	508.819,044 422.688,245	2	508.811,857 422.685,729	7.615
2	508.811,857 422.685,729	3	508.817,447 422.675,31	11.824
3	508.817,447 422.675,31	4	508.818,874 422.672,372	3.266
4	508.818,874 422.672,372	5	508.826,711 422.656,774	17.456
5	508.826,711 422.656,774	6	508.826,995 422.655,124	1.674

Punct început	X / Y	Punct sfârșit	X / Y	Lungime segment (** (m)
6	508.826,995 422.655,124	7	508.827,556 422.652,143	3.033
7	508.827,556 422.652,143	8	508.837,418 422.657,453	11.201
8	508.837,418 422.657,453	9	508.830,862 422.661,487	7.698
9	508.830,862 422.661,487	10	508.824,798 422.673,368	13.339
10	508.824,798 422.673,368	1	508.819,044 422.688,245	15.951

** Lungimile segmentelor sunt determinate în planul de proiecție Stereo 70 și sunt rotunjite la 1 milimetru.

*** Distanța dintre puncte este formată din segmente cumulate ce sunt mai mici decât valoarea 1 milimetru.



DATE DESPRE IMOBILUL NR. 1670

Oficiul de Cadastru și Publicitate Imobiliară ARGES
Biroul de Cadastru și Publicitate Imobiliară Campulung

A. Partea I. Descrierea imobilului

TEREN Intravilan

Adresa: Loc. Namaesti, Jud. Arges

Nr. Crt	Nr cadastral Nr. topografic	Suprafața* (mp)	Observații / Referințe
A1	81258	11.672	Sector cadastral:22 Teren neimprejmuit;

Construcții

Crt	Nr cadastral Nr. topografic	Adresa	Observații / Referințe
A1.1	81258-C1	Loc. Namaesti, Jud. Arges	Nr. niveluri:1; S. construita la sol:115 mp; S. construita desfasurata:115 mp; MANASTIRE;din 1400
A1.2	81258-C2	Loc. Namaesti, Jud. Arges	Nr. niveluri:2; S. construita la sol:275 mp; S. construita desfasurata:550 mp; CONSTRUCTIE LOCUINTE-MUZEU P+1;se rectifica cf.art.12,alin.16(Legea7/1996)
A1.3	81258-C3	Loc. Namaesti, Jud. Arges	Nr. niveluri:2; S. construita la sol:414 mp; S. construita desfasurata:828 mp; STARETIE P+1; din 1920;se rectifica cf.art.12,alin.16(Legea7/1996)
A1.4	81258-C4	Loc. Namaesti, Jud. Arges	Nr. niveluri:1; S. construita la sol:104 mp; S. construita desfasurata:104 mp; CONSTRUCTIE LOCUINTE; din 1920; se rectifica cf.art.12,alin.16(Legea7/1996)
A1.5	81258-C5	Loc. Namaesti, Jud. Arges	Nr. niveluri:1; S. construita la sol:20 mp; S. construita desfasurata:20 mp; CLOPOTNITA;din 1920
A1.6	81258-C6	Loc. Namaesti, Jud. Arges	Nr. niveluri:1; S. construita la sol:131 mp; S. construita desfasurata:131 mp; ANEXA; din 1916
A1.7	81258-C7	Loc. Namaesti, Jud. Arges	Nr. niveluri:2; S. construita la sol:203 mp; S. construita desfasurata:406 mp; CONSTRUCTIE LOCUINTE P+1;din 1916
A1.8	81258-C8	Loc. Namaesti, Jud. Arges	Nr. niveluri:1; S. construita la sol:101 mp; S. construita desfasurata:101 mp; CONSTRUCTIE LOCUINTE;din 1916
A1.9	81258-C9	Loc. Namaesti, Jud. Arges	Nr. niveluri:1; S. construita la sol:64 mp; S. construita desfasurata:64 mp; CONSTRUCTIE LOCUINTE; din 1916; se rectifica cf.art.12,alin.16(Legea7/1996)
A1.10	81258-C10	Loc. Namaesti, Jud. Arges	Nr. niveluri:1; S. construita la sol:54 mp; S. construita desfasurata:54 mp; CONSTRUCTIE LOCUINTE; din 1925; se rectifica cf.art.12,alin.16(Legea7/1996)
A1.11	81258-C11	Loc. Namaesti, Jud. Arges	Nr. niveluri:1; S. construita la sol:39 mp; S. construita desfasurata:39 mp; CONSTRUCTIE LOCUINTE;din 1925
A1.12	81258-C12	Loc. Namaesti, Jud. Arges	Nr. niveluri:1; S. construita la sol:85 mp; S. construita desfasurata:85 mp; ANEXA- garaj;din 1950
A1.13	81258-C13	Loc. Namaesti, Jud. Arges	Nr. niveluri:2; S. construita la sol:206 mp; S. construita desfasurata:580 mp; CONSTRUCTIE LOCUINTE P+1;din 1976;se rectifica cf.art.12,alin.16(Legea7/1996)
A1.14	81258-C14	Loc. Namaesti, Jud. Arges	Nr. niveluri:1; S. construita la sol:58 mp; S. construita desfasurata:58 mp; ANEXA-garaj;din 1989
A1.15		Loc. Namaesti, Jud. Arges	Nr. niveluri:1; S. construita la sol:49 mp; S. construita desfasurata:49 mp;
A1.16		Loc. Namaesti, Jud. Arges	Nr. niveluri:1; S. construita la sol:17 mp; S. construita desfasurata:17 mp;
A1.17		Loc. Namaesti, Jud. Arges	Nr. niveluri:1; S. construita la sol:8 mp; S. construita desfasurata:8 mp;
A1.18		Loc. Namaesti, Jud. Arges	Nr. niveluri:1; S. construita la sol:21 mp; S. construita desfasurata:21 mp;
A1.19		Loc. Namaesti, Jud. Arges	Nr. niveluri:2; S. construita la sol:126 mp; S. construita desfasurata:252 mp;

B. Partea II. Proprietari și acte

Inscrieri privitoare la dreptul de proprietate și alte drepturi reale	Referințe
3812 / 16/03/2016	
Act Administrativ nr. 144555 - TP, din 09/02/2016 emis de COMISIA JUDETEANA ARGES (act administrativ nr. 970 - ROL/07-03-2016 emis de PRIMARIA VALEA MARE PRAVAT; act administrativ nr. 878 - FISCAL/04-03-2016 emis de PRIMARIA VALEA MARE PRAVAT; adeverinta nr. 1793/19.04.2016 emis de Primaria comunei Valea Mare Pravat);	
B1	Intabulare, drept de PROPRIETATE, dobandit prin Lege, cota actuala 1/1, cota initiala 1/1 1) MANASTIREA NAMAESTI, CIF:5845391
B2	Intabulare, drept de PROPRIETATE, dobandit prin Construire, cota actuala 1/1, cota initiala 1/1
	A1.1, A1.2, A1.3, A1.4, A1.5, A1.6, A1.7, A1.8, A1.9, A1.10, A1.11, A1.12, A1.13, A1.14

Inscrieri privitoare la dreptul de proprietate şi alte drepturi reale		Referinţe
B2	Intabulare, drept de PROPRIETATE, dobandit prin Construire, cota actuala 1/1, cota initiala 1/1 1) MANASTIREA NAMAESTI, CIF:5845391	
/		
Act Normativ nr. 7, din 13/03/1996 emis de PARLAMENT (art. 12 alin. 16);		
B3	Intabulare, drept de PROPRIETATE, dobandit prin Construire, cota actuala 1/1, cota initiala 1/1 1) MANASTIREA NAMAESTI, CIF:5845391	A1.15, A1.16, A1.17, A1.18, A1.19

C. Partea III. SARCINI .

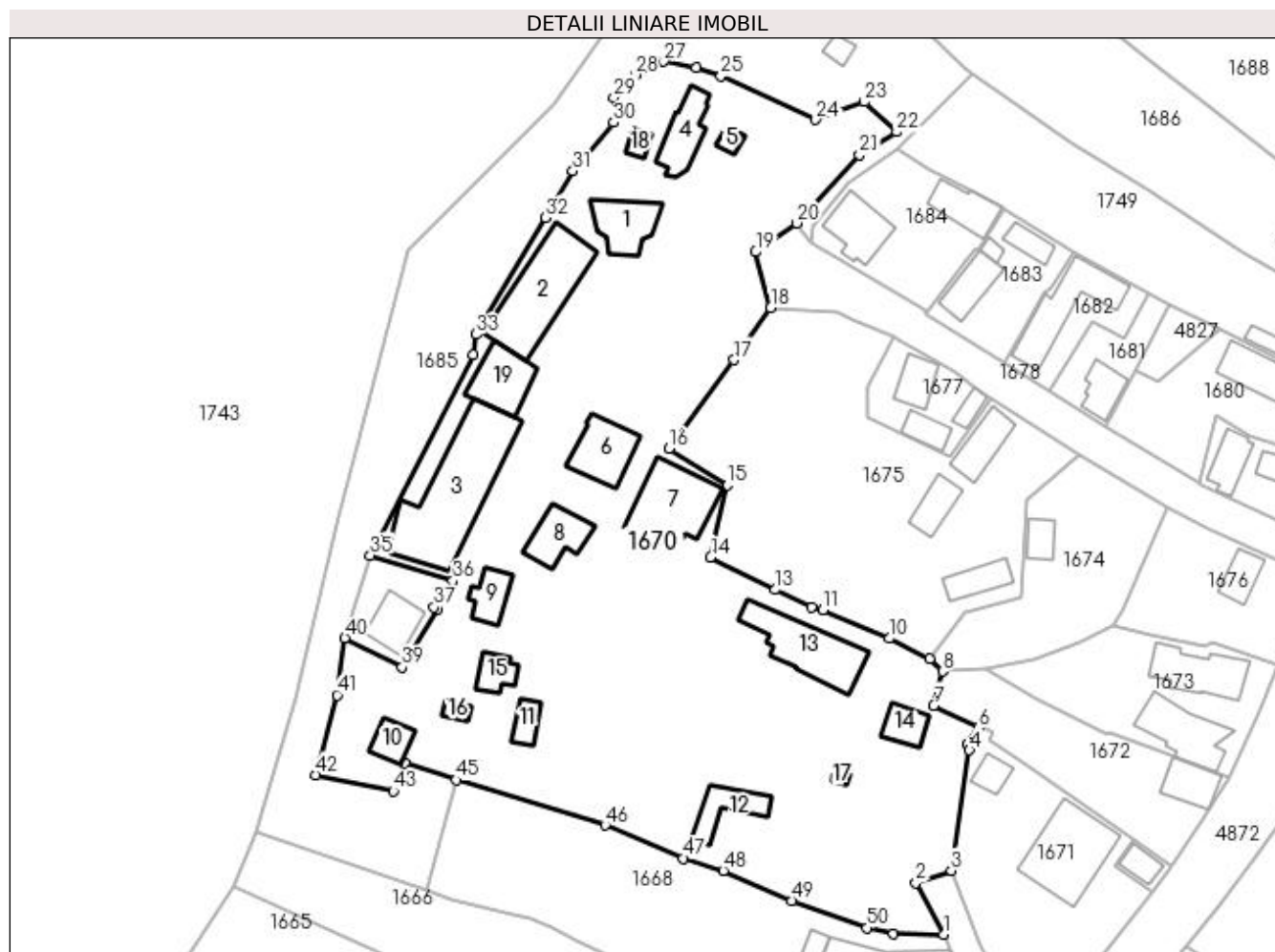
Inscrieri privind dezmembramintele dreptului de proprietate, drepturi reale de garanţie şi sarcini		Referinţe
NU SUNT		

Anexa Nr. 1 La Partea I

Teren

Nr cadastral	Suprafața (mp)*	Observații / Referințe
81258	11.672	

* Suprafața este determinată în planul de proiecție Stereo 70.



Date referitoare la teren

Crt	Categorie folosință	Intravilan	Suprafața (mp)	Tarla	Parcelă	Nr. topo	Observații / Referințe
1	curți construcții	DA	11.672	3	138,139,143,144,146,147,148,149,150,151,152	-	

Date referitoare la construcții

Crt	Număr	Destinație construcție	Supraf. (mp)	Situație juridică	Observații / Referințe
A1.1	81258-C1	construcții administrative și social culturale	115	Cu acte	Nr. niveluri:1; S. construită la sol:115 mp; S. construită desfasurată:115 mp; MANASTIRE; din 1400
A1.2	81258-C2	construcții de locuințe	Din acte: 187 Masurată: 275	Cu acte	Nr. niveluri:2; S. construită la sol:275 mp; S. construită desfasurată:550 mp; CONSTRUCTIE LOCUINTE-MUZEU P+1;se rectifica cf.art.12, alin.16(Legea7/1996)
A1.3	81258-C3	construcții de locuințe	Din acte: 290 Masurată: 414	Cu acte	Nr. niveluri:2; S. construită la sol:414 mp; S. construită desfasurată:828 mp; STARETIE P+1; din 1920;se rectifica cf.art.12,alin.16 (Legea7/1996)
A1.4	81258-C4	construcții de locuințe	Din acte: 40 Masurată: 104	Cu acte	Nr. niveluri:1; S. construită la sol:104 mp; S. construită desfasurată:104 mp; CONSTRUCTIE LOCUINTE; din 1920;se rectifica cf.art.12,alin.16(Legea7/1996)
A1.5	81258-C5	construcții anexa	20	Cu acte	Nr. niveluri:1; S. construită la sol:20 mp; S. construită desfasurată:20 mp; CLOPOTNITA; din 1920

Crt	Număr	Destinație construcție	Supraf. (mp)	Situație juridică	Observații / Referințe
A1.6	81258-C6	construcții anexa	131	Cu acte	Nr. niveluri:1; S. construita la sol:131 mp; S. construita desfasurata:131 mp; ANEXA; din 1916
A1.7	81258-C7	construcții de locuinte	203	Cu acte	Nr. niveluri:2; S. construita la sol:203 mp; S. construita desfasurata:406 mp; CONSTRUCTIE LOCUINTE P+1;din 1916
A1.8	81258-C8	construcții de locuinte	101	Cu acte	Nr. niveluri:1; S. construita la sol:101 mp; S. construita desfasurata:101 mp; CONSTRUCTIE LOCUINTE;din 1916
A1.9	81258-C9	construcții de locuinte	Din acte: 50 Masurata: 64	Cu acte	Nr. niveluri:1; S. construita la sol:64 mp; S. construita desfasurata:64 mp; CONSTRUCTIE LOCUINTE; din 1916;se rectifica cf.art.12,alin.16(Legea7/1996)
A1.10	81258-C10	construcții de locuinte	Din acte: 84 Masurata: 54	Cu acte	Nr. niveluri:1; S. construita la sol:54 mp; S. construita desfasurata:54 mp; CONSTRUCTIE LOCUINTE; din 1925;se rectifica cf.art.12,alin.16(Legea7/1996)
A1.11	81258-C11	construcții de locuinte	39	Cu acte	Nr. niveluri:1; S. construita la sol:39 mp; S. construita desfasurata:39 mp; CONSTRUCTIE LOCUINTE;din 1925
A1.12	81258-C12	construcții anexa	85	Cu acte	Nr. niveluri:1; S. construita la sol:85 mp; S. construita desfasurata:85 mp; ANEXA- grajd; din 1950
A1.13	81258-C13	construcții de locuinte	Din acte: 290 Masurata: 206	Cu acte	Nr. niveluri:2; S. construita la sol:206 mp; S. construita desfasurata:580 mp; CONSTRUCTIE LOCUINTE P+1;din 1976;se rectifica cf.art.12,alin.16(Legea7/1996)
A1.14	81258-C14	construcții anexa	58	Cu acte	Nr. niveluri:1; S. construita la sol:58 mp; S. construita desfasurata:58 mp; ANEXA-garaj;din 1989
A1.15		construcții anexa	49	Cu acte	Nr. niveluri:1; S. construita la sol:49 mp; S. construita desfasurata:49 mp;
A1.16		construcții anexa	17	Cu acte	Nr. niveluri:1; S. construita la sol:17 mp; S. construita desfasurata:17 mp;
A1.17		construcții anexa	8	Cu acte	Nr. niveluri:1; S. construita la sol:8 mp; S. construita desfasurata:8 mp;
A1.18		construcții anexa	21	Cu acte	Nr. niveluri:1; S. construita la sol:21 mp; S. construita desfasurata:21 mp;
A1.19		construcții de locuinte	126	Cu acte	Nr. niveluri:2; S. construita la sol:126 mp; S. construita desfasurata:252 mp;

Lungime Segmente

1) Valorile lungimilor segmentelor sunt obținute din proiecție în plan.

Punct început	X / Y	Punct sfârșit	X / Y	Lungime segment	Punct început	X / Y	Punct sfârșit	X / Y	Lungime segment	Punct început	X / Y	Punct sfârșit	X / Y	Lungime segment
1	508.817,447 422.675,31	2	508.811,857 422.685,729	11.824	2	508.811,857 422.685,729	3	508.819,044 422.688,245	7.615	3	508.819,044 422.688,245	4	508.822,698 422.712,607	24.635
4	508.822,698 422.712,607	5	508.822,269 422.713,754	1.225	5	508.822,269 422.713,754	6	508.824,476 422.717,14	4.042	6	508.824,476 422.717,14	7	508.815,491 422.721,629	10.044
7	508.815,491 422.721,629	8	508.817,284 422.728,535	7.135	8	508.817,284 422.728,535	9	508.814,647 422.731,049	3.643	9	508.814,647 422.731,049	10	508.806,425 422.735,195	9.208
10	508.806,425 422.735,195	11	508.793,061 422.741,017	14.577	11	508.793,061 422.741,017	12	508.790,734 422.741,591	2.397	12	508.790,734 422.741,591	13	508.783,402 422.745,069	8.115
13	508.783,402 422.745,069	14	508.770,315 422.751,682	14.663	14	508.770,315 422.751,682	15	508.773,606 422.766,272	14.957	15	508.773,606 422.766,272	16	508.761,847 422.773,59	13.85
16	508.761,847 422.773,59	17	508.775,072 422.791,595	22.34	17	508.775,072 422.791,595	18	508.782,458 422.802,143	12.877	18	508.782,458 422.802,143	19	508.779,443 422.813,449	11.701
19	508.779,443 422.813,449	20	508.787,765 422.819,279	10.161	20	508.787,765 422.819,279	21	508.800,436 422.833,115	18.761	21	508.800,436 422.833,115	22	508.807,986 422.837,768	8.869
22	508.807,986 422.837,768	23	508.801,481 422.843,807	8.876	23	508.801,481 422.843,807	24	508.791,593 422.840,201	10.525	24	508.791,593 422.840,201	25	508.772,386 422.849,065	21.154
25	508.772,386 422.849,065	26	508.767,383 422.850,758	5.282	26	508.767,383 422.850,758	27	508.760,822 422.851,993	6.676	27	508.760,822 422.851,993	28	508.754,993 422.849,287	6.426
28	508.754,993 422.849,287	29	508.750,701 422.844,746	6.248	29	508.750,701 422.844,746	30	508.750,662 422.839,646	5.1	30	508.750,662 422.839,646	31	508.742,389 422.829,835	12.833
31	508.742,389 422.829,835	32	508.736,778 422.820,414	10.965	32	508.736,778 422.820,414	33	508.722,838 422.796,766	27.451	33	508.722,838 422.796,766	34	508.722,258 422.792,639	4.168
34	508.722,258 422.792,639	35	508.701,398 422.752,047	45.638	35	508.701,398 422.752,047	36	508.718,107 422.746,879	17.49	36	508.718,107 422.746,879	37	508.714,298 422.741,522	6.573
37	508.714,298 422.741,522	38	508.714,976 422.741,236	0.736	38	508.714,976 422.741,236	39	508.707,816 422.729,367	13.861	39	508.707,816 422.729,367	40	508.696,228 422.735,35	13.041

Punct început	X / Y	Punct sfârșit	X / Y	Lungime segment	Punct început	X / Y	Punct sfârșit	X / Y	Lungime segment	Punct început	X / Y	Punct sfârșit	X / Y	Lungime segment
40	508.696,228 422.735,35	41	508.694,627 422.723,746	11.714	41	508.694,627 422.723,746	42	508.690,39 422.707,603	16.69	42	508.690,39 422.707,603	43	508.706,07 422.704,333	16.017
43	508.706,07 422.704,333	44	508.708,414 422.710,039	6.169	44	508.708,414 422.710,039	45	508.718,77 422.706,554	10.927	45	508.718,77 422.706,554	46	508.748,978 422.697,427	31.557
46	508.748,978 422.697,427	47	508.764,755 422.690,718	17.144	47	508.764,755 422.690,718	48	508.772,848 422.688,224	8.469	48	508.772,848 422.688,224	49	508.786,699 422.682,146	15.126
49	508.786,699 422.682,146	50	508.801,936 422.676,629	16.205	50	508.801,936 422.676,629	51	508.807,317 422.675,423	5.514	51	508.807,317 422.675,423	1	508.817,447 422.675,31	10.131

** Lungimile segmentelor sunt determinate în planul de proiecție Stereo 70 și sunt rotunjite la 1 milimetru.

*** Distanța dintre puncte este formată din segmente cumulate ce sunt mai mici decât valoarea 1 milimetru.

**DATE DESPRE IMOBILUL NR. 1671**

Oficiul de Cadastru și Publicitate Imobiliară ARGES
Biroul de Cadastru și Publicitate Imobiliară Campulung

A. Partea I. Descrierea imobilului

TEREN Intravilan

Adresa: Loc. Namaesti, Jud. Arges, Camin Cultural

Nr. Crt	Nr cadastral Nr. topografic	Suprafața* (mp)	Observații / Referințe
A1	80256	1.379	Sector cadastral:22 Teren neimprijmit;

Construcții

Crt	Nr cadastral Nr. topografic	Adresa	Observații / Referințe
A1.1		Loc. Namaesti, Jud. Arges, Camin Cultural	Nr. niveluri:1; S. construita la sol:240 mp; S. construita desfasurata:240 mp;
A1.2		Loc. Namaesti, Jud. Arges, Camin Cultural	Nr. niveluri:1; S. construita la sol:38 mp; S. construita desfasurata:38 mp;

B. Partea II. Proprietari și acte

Inscrieri privitoare la dreptul de proprietate și alte drepturi reale	Referințe
3927 / 16/04/2010	
Act Administrativ nr. 27, din 08/09/1999 emis de CONSILIUL LOCAL VALEA MARE PRAVAT (act administrativ nr. 2123/26-04-2010 emis de PRIMARIA VALEA MARE PRAVAT; act administrativ nr. 447/16-08-2002 emis de GUVERNUL ROMANIEI; act administrativ nr. 1705/01-04-2010 emis de CONSILIUL LOCAL VALEA MARE PRAVAT; act administrativ nr. 1702/01-04-2010 emis de PRIMARIA VALEA MARE PRAVAT;);	
B1	Intabulare, drept de PROPRIETATE, dobandit prin Lege, cota actuala 1/1, cota initiala 1/1 1) COMUNA VALEA MARE PRAVAT-DOMENIUL PUBLIC, CIF:999999999999, lipsă CUI
/	
Act Normativ nr. 7, din 13/03/1996 emis de PARLAMENT (art. 13 alin. 15);	
B2	Inscrierea provizorie, drept de PROPRIETATE, dobandit prin Lege, cota actuala 1/1, cota initiala 1/1 1) COMUNA VALEA MARE PRAVĂȚ, CIF:5010196

C. Partea III. SARCINI .

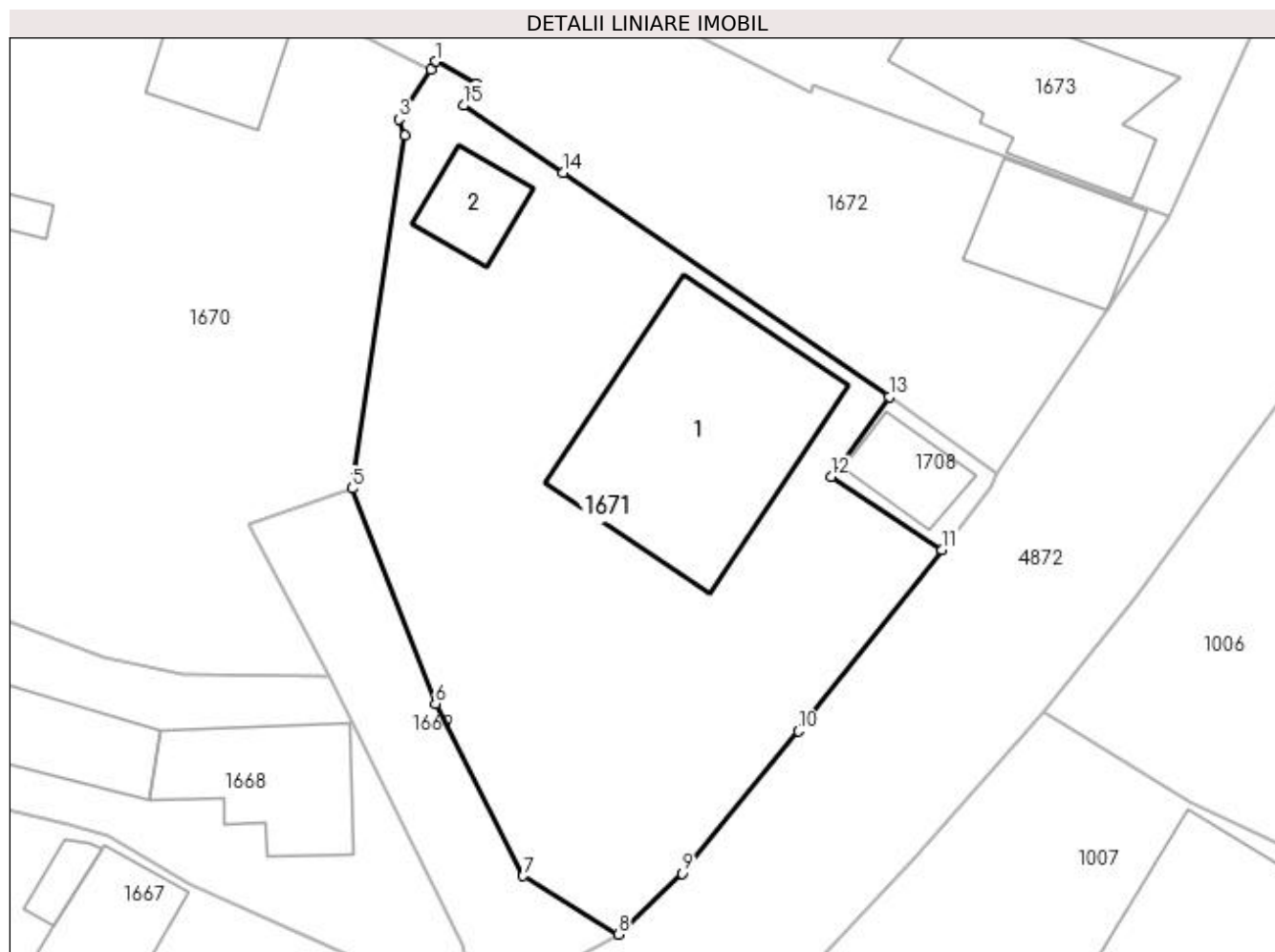
Inscrieri privind dezmembramintele dreptului de proprietate, drepturi reale de garanție și sarcini	Referințe
NU SUNT	

Anexa Nr. 1 La Partea I

Teren

Nr cadastral	Suprafața (mp)*	Observații / Referințe
80256	1.379	

* Suprafața este determinată în planul de proiecție Stereo 70.



Date referitoare la teren

Crt	Categorie folosință	Intravilan	Suprafața (mp)	Tarla	Parcelă	Nr. topo	Observații / Referințe
1	curți constructii	DA	1.379	3	139	-	

Date referitoare la construcții

Crt	Număr	Destinație construcție	Supraf. (mp)	Situație juridică	Observații / Referințe
A1.1		construcții administrative și social culturale	240	Cu acte	Nr. niveluri:1; S. construita la sol:240 mp; S. construita desfasurata:240 mp;
A1.2		construcții anexa	38	Cu acte	Nr. niveluri:1; S. construita la sol:38 mp; S. construita desfasurata:38 mp;

Lungime Segmente

1) Valorile lungimilor segmentelor sunt obținute din proiecție în plan.

Punct început	X / Y	Punct sfârșit	X / Y	Lungime segment (** (m)
1	508.824,785 422.717,731	2	508.824,476 422.717,14	0.667
2	508.824,476 422.717,14	3	508.822,269 422.713,754	4.042

Punct început	X / Y	Punct sfârșit	X / Y	Lungime segment (** (m)
3	508.822,269 422.713,754	4	508.822,698 422.712,607	1.225
4	508.822,698 422.712,607	5	508.819,044 422.688,245	24.635
5	508.819,044 422.688,245	6	508.824,798 422.673,368	15.951
6	508.824,798 422.673,368	7	508.830,862 422.661,487	13.339
7	508.830,862 422.661,487	8	508.837,418 422.657,453	7.698
8	508.837,418 422.657,453	9	508.841,82 422.661,662	6.09
9	508.841,82 422.661,662	10	508.849,877 422.671,484	12.704
10	508.849,877 422.671,484	11	508.859,785 422.684,008	15.969
11	508.859,785 422.684,008	12	508.852,116 422.689,04	9.172
12	508.852,116 422.689,04	13	508.856,139 422.694,587	6.852
13	508.856,139 422.694,587	14	508.833,632 422.710,067	27.317
14	508.833,632 422.710,067	15	508.826,74 422.714,691	8.299
15	508.826,74 422.714,691	16	508.827,594 422.716,216	1.748
16	508.827,594 422.716,216	1	508.824,785 422.717,731	3.192

** Lungimile segmentelor sunt determinate în planul de proiecție Stereo 70 și sunt rotunjite la 1 milimetru.

*** Distanța dintre puncte este formată din segmente cumulate ce sunt mai mici decât valoarea 1 milimetru.

**DATE DESPRE IMOBILUL NR. 1672**

Oficiul de Cadastru și Publicitate Imobiliară ARGES
Biroul de Cadastru și Publicitate Imobiliară Campulung

A. Partea I. Descrierea imobilului

TEREN Intravilan

Adresa: Loc. Namaesti, Nr. 196, Jud. Arges

Nr. Crt	Nr cadastral Nr. topografic	Suprafața* (mp)	Observații / Referințe
A1		859	Sector cadastral:22 Teren imprejmuit;

Construcții

Crt	Nr cadastral Nr. topografic	Adresa	Observații / Referințe
A1.1		Loc. Namaesti, Nr. 196, Jud. Arges	Nr. niveluri:2; S. construita la sol:78 mp; S. construita desfasurata:156 mp;

B. Partea II. Proprietari și acte

Inscrieri privitoare la dreptul de proprietate și alte drepturi reale		Referințe
/		
Act Normativ nr. 7, din 13/03/1996 emis de PARLAMENT (art. 13 alin. 15);		
B1	Inscrierea provizorie, drept de PROPRIETATE, dobandit prin Lege, cota actuala 1/1, cota initiala 1/1 1) COMUNA VALEA MARE PRAVĂȚ , CIF:5010196	A1
Act Normativ nr. 7, din 13/03/1996 emis de PARLAMENT (art. 12 alin. 16);		
B3	Intabulare, drept de PROPRIETATE, dobandit prin Construire, cota actuala 1/1, cota initiala 1/1 1) CHICULESCU EUGEN , lipsă CNP	A1.1

C. Partea III. SARCINI .

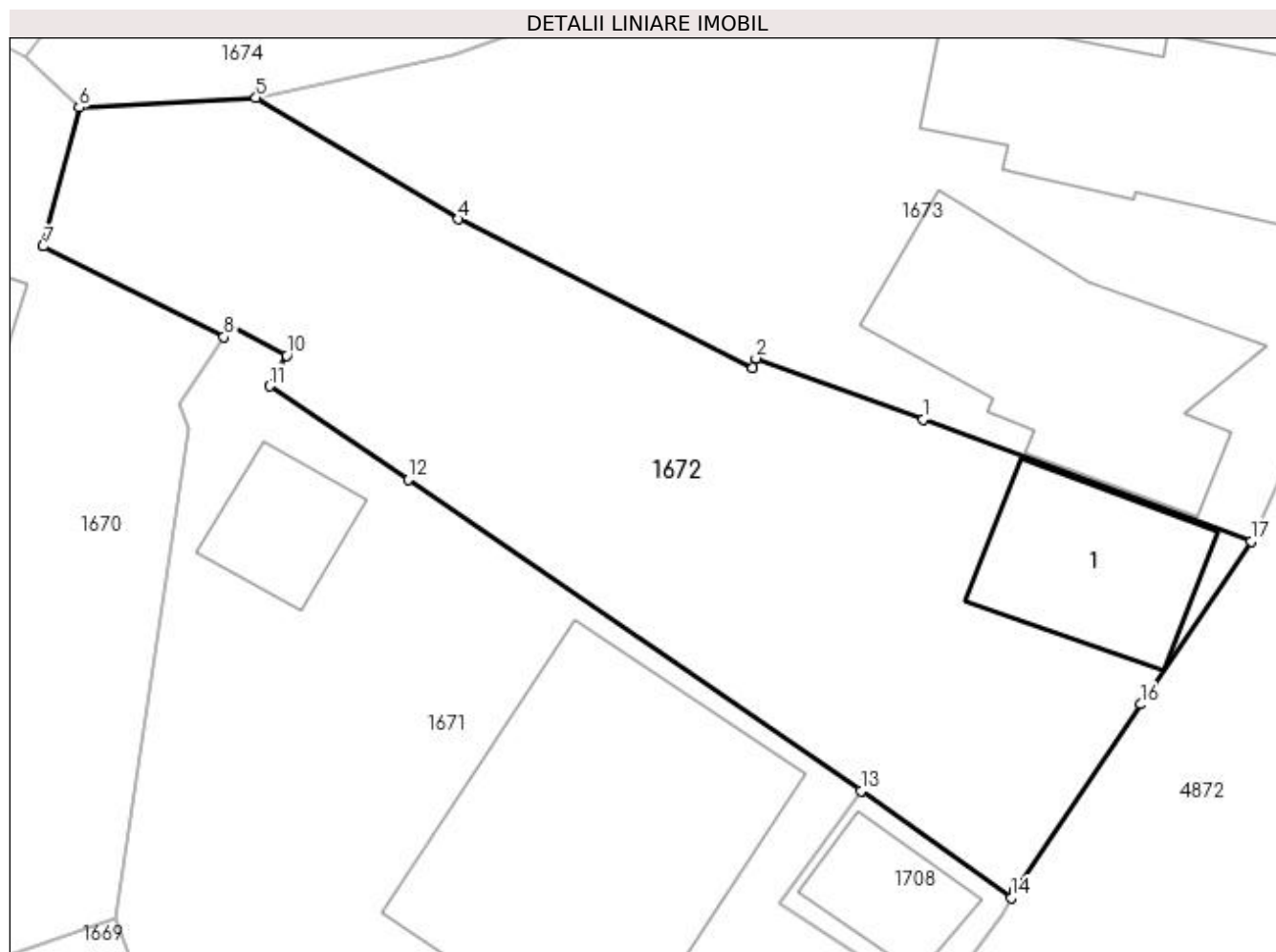
Inscrieri privind dezmembramintele dreptului de proprietate, drepturi reale de garanție și sarcini	Referințe
NU SUNT	

Anexa Nr. 1 La Partea I

Teren

Nr cadastral	Suprafața (mp)*	Observații / Referințe
	859	

* Suprafața este determinată în planul de proiecție Stereo 70.



Date referitoare la teren

Crt	Categorie folosință	Intra vilan	Suprafața (mp)	Tarla	Parcelă	Nr. topo	Observații / Referințe
1	curți constructii	DA	859	3	137,138,140	-	

Date referitoare la construcții

Crt	Număr	Destinație construcție	Supraf. (mp)	Situație juridică	Observații / Referințe
A1.1		construcții de locuințe	78	Cu acte	Nr. niveluri:2; S. construita la sol:78 mp; S. construita desfasurata:156 mp;

Lungime Segmente

1) Valorile lungimilor segmentelor sunt obținute din proiecție în plan.

Punct început	X / Y	Punct sfârșit	X / Y	Lungime segment (** (m)
1	508.859,236 422.713,051	2	508.850,922 422.716,074	8.847
2	508.850,922 422.716,074	3	508.850,768 422.715,614	0.485
3	508.850,768 422.715,614	4	508.836,125 422.722,983	16.393
4	508.836,125 422.722,983	5	508.826,069 422.729,01	11.724

Punct început	X / Y	Punct sfârșit	X / Y	Lungime segment (** (m)
5	508.826,069 422.729,01	6	508.817,284 422.728,535	8.798
6	508.817,284 422.728,535	7	508.815,491 422.721,629	7.135
7	508.815,491 422.721,629	8	508.824,476 422.717,14	10.044
8	508.824,476 422.717,14	9	508.824,785 422.717,731	0.667
9	508.824,785 422.717,731	10	508.827,594 422.716,216	3.192
10	508.827,594 422.716,216	11	508.826,74 422.714,691	1.748
11	508.826,74 422.714,691	12	508.833,632 422.710,067	8.299
12	508.833,632 422.710,067	13	508.856,139 422.694,587	27.317
13	508.856,139 422.694,587	14	508.863,609 422.689,264	9.173
14	508.863,609 422.689,264	15	508.863,816 422.689,659	0.446
15	508.863,816 422.689,659	16	508.870,063 422.698,887	11.144
16	508.870,063 422.698,887	17	508.875,53 422.706,976	9.763
17	508.875,53 422.706,976	1	508.859,236 422.713,051	17.39

** Lungimile segmentelor sunt determinate în planul de proiecție Stereo 70 și sunt rotunjite la 1 milimetru.

*** Distanța dintre puncte este formată din segmente cumulate ce sunt mai mici decât valoarea 1 milimetru.

**DATE DESPRE IMOBILUL NR. 1673**

Oficiul de Cadastru și Publicitate Imobiliară ARGES
Biroul de Cadastru și Publicitate Imobiliară Campulung

A. Partea I. Descrierea imobilului

TEREN Intravilan

Adresa: Loc. Namaesti, Jud. Arges

Nr. Crt	Nr cadastral Nr. topografic	Suprafața* (mp)	Observații / Referințe
A1	80603	Din acte: 941 Masurata: 976	Sector cadastral:22 Teren imprejmuit;

Construcții

Crt	Nr cadastral Nr. topografic	Adresa	Observații / Referințe
A1.1	80603-C1	Loc. Namaesti, Jud. Arges	Nr. niveluri:1; S. construita la sol:143 mp; S. construita desfasurata:143 mp;
A1.2	80603-C2	Loc. Namaesti, Jud. Arges	Nr. niveluri:2; S. construita la sol:150 mp; S. construita desfasurata:180 mp; magazin; tip P+1

B. Partea II. Proprietari și acte

Inscrieri privitoare la dreptul de proprietate și alte drepturi reale		Referințe
417 / 16/01/2012		
Act Administrativ nr. 142328, din 14/04/2011 emis de COMISIA JUDETEANA (act administrativ nr. 146/11-01-2012 emis de PRIMARIA VALEA MARE PRAVAT; act administrativ nr. 145/11-01-2012 emis de PRIMARIA VALEA MARE PRAVAT;);		
B1	Intabulare, drept de PROPRIETATE, dobandit prin Lege, cota actuala 1/1, cota initiala 1/1 1) PANTILIMON ION-VICTOR 2) PANTILIMON GH. ELENA	A1
B2	Intabulare, drept de PROPRIETATE, dobandit prin Construire, cota actuala 1/1, cota initiala 1/1 1) PANTILIMON ION-VICTOR 2) PANTILIMON GH. ELENA	A1.1, A1.2

C. Partea III. SARCINI .

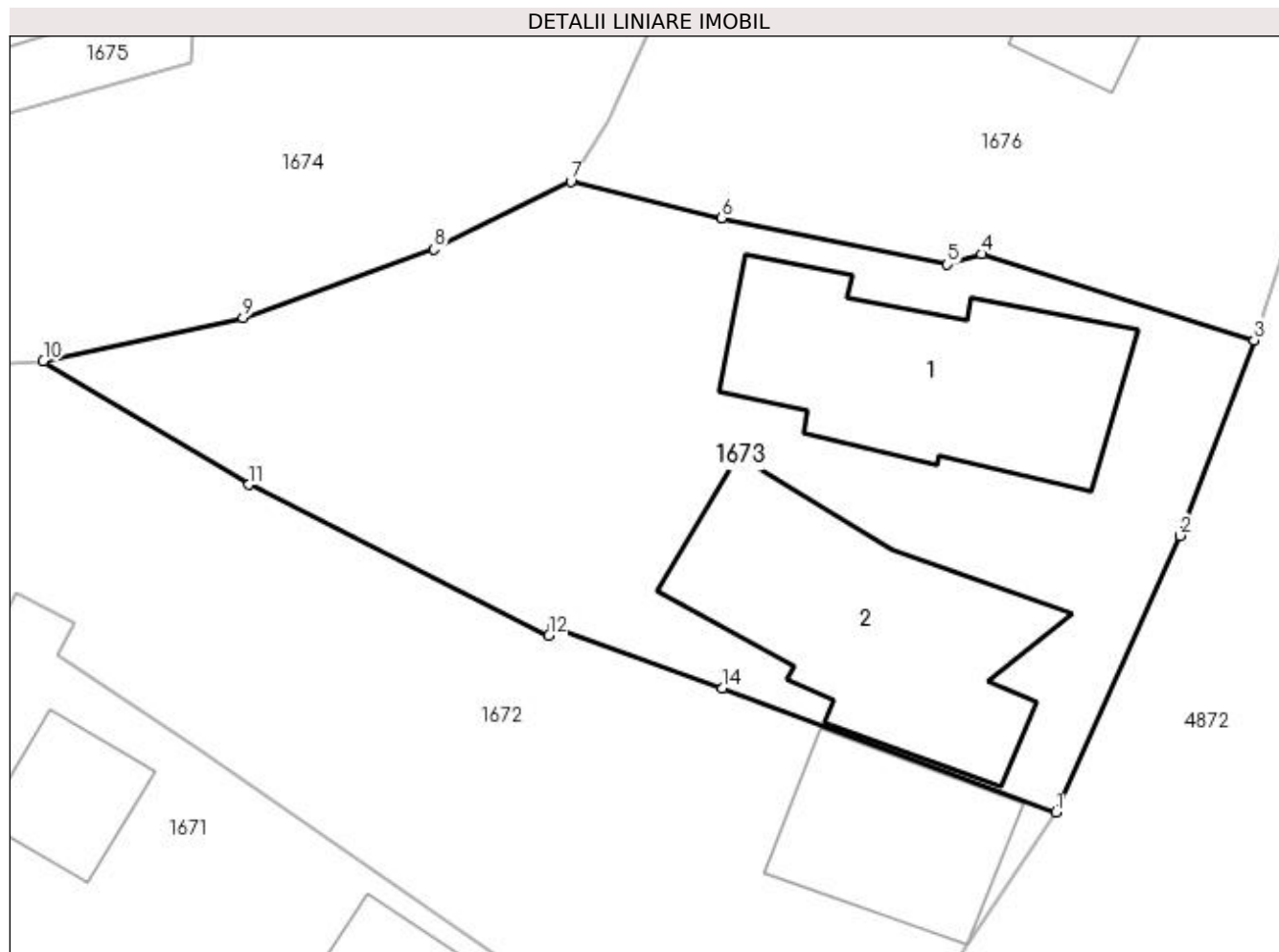
Inscrieri privind dezmembramintele dreptului de proprietate, drepturi reale de garanție și sarcini	Referințe
NU SUNT	

Anexa Nr. 1 La Partea I

Teren

Nr cadastral	Suprafața (mp)*	Observații / Referințe
80603	Din acte: 941 Masurata: 976	

* Suprafața este determinată în planul de proiecție Stereo 70.



Date referitoare la teren

Crt	Categorie folosință	Intra vilan	Suprafața (mp)	Tarla	Parcelă	Nr. topo	Observații / Referințe
1	curți constructii	DA	976	3	135,136,140	-	

Date referitoare la construcții

Crt	Număr	Destinație construcție	Supraf. (mp)	Situație juridică	Observații / Referințe
A1.1	80603-C1	construcții de locuințe	143	Cu acte	Nr. niveluri:1; S. construita la sol:143 mp; S. construita desfasurata:143 mp;
A1.2	80603-C2	construcții administrative si social culturale	150	Cu acte	Nr. niveluri:2; S. construita la sol:150 mp; S. construita desfasurata:180 mp; magazin; tip P+1

Lungime Segmente

1) Valorile lungimilor segmentelor sunt obținute din proiecție în plan.

Punct început	X / Y	Punct sfârșit	X / Y	Lungime segment (** (m)
1	508.875,53 422.706,976	2	508.881,583 422.720,489	14.807
2	508.881,583 422.720,489	3	508.885,211 422.730,03	10.208

Punct început	X / Y	Punct sfârșit	X / Y	Lungime segment (** (m)
3	508.885,211 422.730,03	4	508.871,901 422.734,242	13.961
4	508.871,901 422.734,242	5	508.870,221 422.733,734	1.755
5	508.870,221 422.733,734	6	508.859,215 422.736,012	11.239
6	508.859,215 422.736,012	7	508.851,836 422.737,781	7.588
7	508.851,836 422.737,781	8	508.845,153 422.734,487	7.451
8	508.845,153 422.734,487	9	508.835,835 422.731,122	9.907
9	508.835,835 422.731,122	10	508.826,069 422.729,01	9.992
10	508.826,069 422.729,01	11	508.836,125 422.722,983	11.724
11	508.836,125 422.722,983	12	508.850,768 422.715,614	16.393
12	508.850,768 422.715,614	13	508.850,922 422.716,074	0.485
13	508.850,922 422.716,074	14	508.859,236 422.713,051	8.847
14	508.859,236 422.713,051	1	508.875,53 422.706,976	17.39

** Lungimile segmentelor sunt determinate în planul de proiecție Stereo 70 și sunt rotunjite la 1 milimetru.

*** Distanța dintre puncte este formată din segmente cumulate ce sunt mai mici decât valoarea 1 milimetru.

**DATE DESPRE IMOBILUL NR. 1674**

Oficiul de Cadastru și Publicitate Imobiliară ARGES
Biroul de Cadastru și Publicitate Imobiliară Campulung

A. Partea I. Descrierea imobilului

TEREN Intravilan

Adresa: Loc. Namaesti, Nr. 193, Jud. Arges

Nr. Crt	Nr cadastral Nr. topografic	Suprafața* (mp)	Observații / Referințe
A1		1.002	Sector cadastral:22 Teren imprejmuit;

Construcții

Crt	Nr cadastral Nr. topografic	Adresa	Observații / Referințe
A1.1		Loc. Namaesti, Nr. 193, Jud. Arges	Nr. niveluri:2; S. construita la sol:42 mp; S. construita desfasurata:54 mp;

B. Partea II. Proprietari și acte

Inscrieri privitoare la dreptul de proprietate și alte drepturi reale		Referințe
/		
Act Normativ nr. 7, din 13/03/1996 emis de PARLAMENT (art. 13 alin. 15);		
B1	Inscrierea provizorie, drept de PROPRIETATE, dobandit prin Lege, cota actuala 1/1, cota initiala 1/1 1) COMUNA VALEA MARE PRAVĂȚ , CIF:5010196	A1
Act Normativ nr. 7, din 13/03/1996 emis de PARLAMENT (art. 12 alin. 16);		
B3	Intabulare, drept de PROPRIETATE, dobandit prin Construire, cota actuala 1/1, cota initiala 1/1 1) BADALICESCU BOGDAN , lipsă CNP	A1.1

C. Partea III. SARCINI .

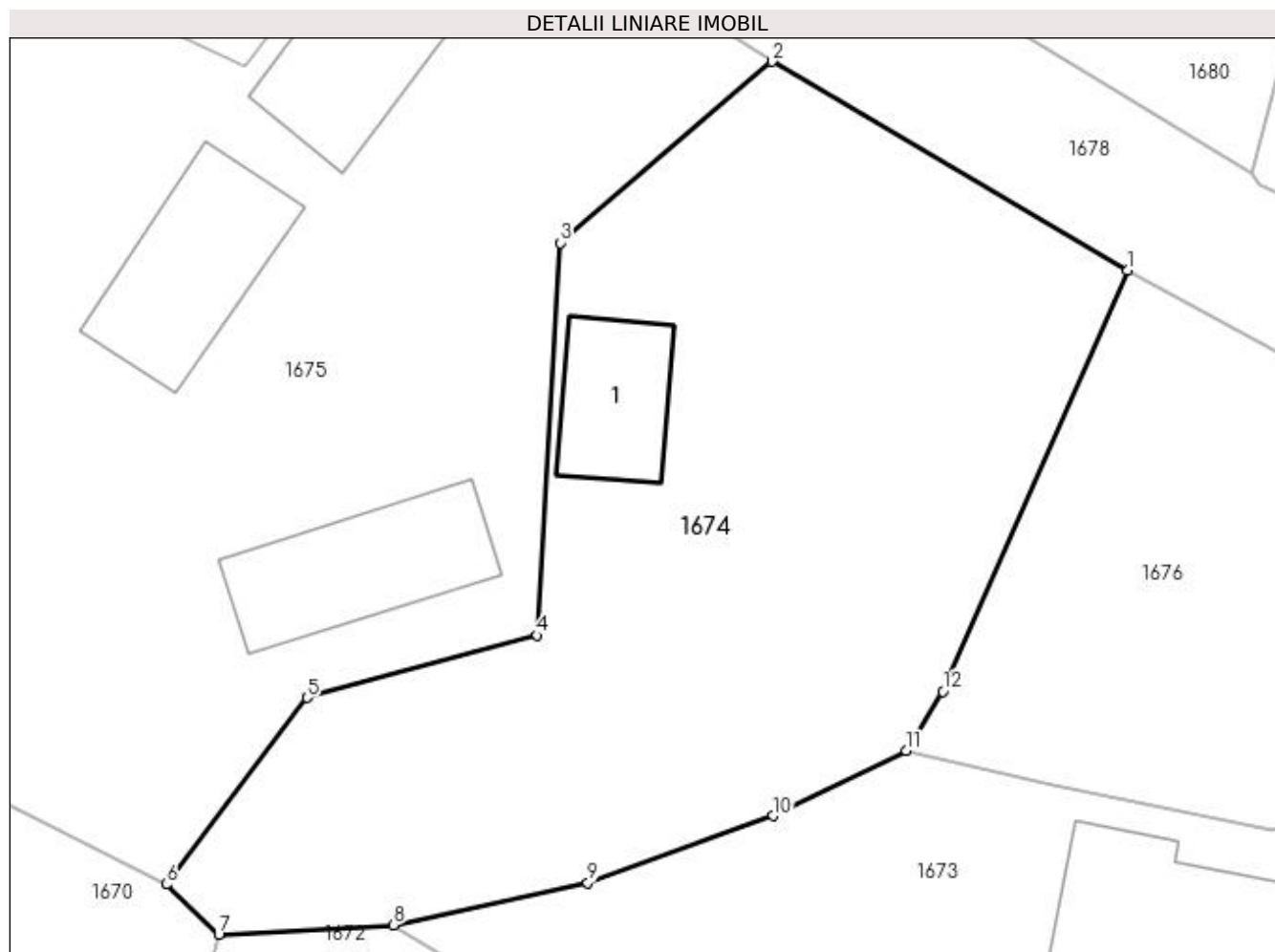
Inscrieri privind dezmembramintele dreptului de proprietate, drepturi reale de garanție și sarcini	Referințe
NU SUNT	

Anexa Nr. 1 La Partea I

Teren

Nr cadastral	Suprafața (mp)*	Observații / Referințe
	1.002	

* Suprafața este determinată în planul de proiecție Stereo 70.



Date referitoare la teren

Crt	Categorie folosință	Intra vilan	Suprafața (mp)	Tarla	Parcelă	Nr. topo	Observații / Referințe
1	curți constructii	DA	157	3	140,141	-	
2	faneata	DA	845	3	140,141,142,143	-	

Date referitoare la construcții

Crt	Număr	Destinație construcție	Supraf. (mp)	Situație juridică	Observații / Referințe
A1.1		construcții de locuințe	42	Cu acte	Nr. niveluri:2; S. construita la sol:42 mp; S. construita desfasurata:54 mp;

Lungime Segmente

1) Valorile lungimilor segmentelor sunt obținute din proiecție în plan.

Punct început	X / Y	Punct sfârșit	X / Y	Lungime segment (** (m)
1	508.862,986 422.761,916	2	508.845,087 422.772,4	20.743
2	508.845,087 422.772,4	3	508.834,44 422.763,291	14.012
3	508.834,44 422.763,291	4	508.833,298 422.743,555	19.769

Punct început	X / Y	Punct sfârșit	X / Y	Lungime segment (** (m)
4	508.833,298 422.743,555	5	508.821,708 422.740,435	12.003
5	508.821,708 422.740,435	6	508.814,647 422.731,049	11.745
6	508.814,647 422.731,049	7	508.817,284 422.728,535	3.643
7	508.817,284 422.728,535	8	508.826,069 422.729,01	8.798
8	508.826,069 422.729,01	9	508.835,835 422.731,122	9.992
9	508.835,835 422.731,122	10	508.845,153 422.734,487	9.907
10	508.845,153 422.734,487	11	508.851,836 422.737,781	7.451
11	508.851,836 422.737,781	12	508.853,682 422.740,748	3.494
12	508.853,682 422.740,748	1	508.862,986 422.761,916	23.122

** Lungimile segmentelor sunt determinate în planul de proiecție Stereo 70 și sunt rotunjite la 1 milimetru.

*** Distanța dintre puncte este formată din segmente cumulate ce sunt mai mici decât valoarea 1 milimetru.

**DATE DESPRE IMOBILUL NR. 1675**

Oficiul de Cadastru și Publicitate Imobiliară ARGES
Biroul de Cadastru și Publicitate Imobiliară Campulung

A. Partea I. Descrierea imobilului

TEREN Intravilan

Adresa: Loc. Namaesti, Nr. 192, Jud. Arges

Nr. Crt	Nr cadastral Nr. topografic	Suprafața* (mp)	Observații / Referințe
A1		Din acte: 2.740 Masurata: 3.171	Sector cadastral:22 Teren imprejmuit;

Construcții

Crt	Nr cadastral Nr. topografic	Adresa	Observații / Referințe
A1.1		Loc. Namaesti, Nr. 192, Jud. Arges	Nr. niveluri:1; S. construita la sol:88 mp; S. construita desfasurata:88 mp;
A1.2		Loc. Namaesti, Nr. 192, Jud. Arges	Nr. niveluri:1; S. construita la sol:67 mp; S. construita desfasurata:67 mp;
A1.3		Loc. Namaesti, Nr. 192, Jud. Arges	Nr. niveluri:1; S. construita la sol:67 mp; S. construita desfasurata:67 mp;

B. Partea II. Proprietari și acte

Inscrieri privitoare la dreptul de proprietate și alte drepturi reale		Referințe
/		
Act Administrativ nr. 134898, din 20/11/2006 emis de CJPSDPAT ARGES;		
B1	Intabulare, drept de PROPRIETATE, dobandit prin Reconstituire, cota actuala 1/1, cota initiala 1/1 1) DIACONESCU IOSIF, lipsă CNP 2) PROFIRESCU GABRIELA, lipsă CNP	A1
Act Normativ nr. 7, din 13/03/1996 emis de PARLAMENT (art. 12 alin. 16);		
B2	Intabulare, drept de PROPRIETATE, dobandit prin Construire, cota actuala 1/1, cota initiala 1/1 1) DIACONESCU IOSIF, lipsă CNP 2) PROFIRESCU GABRIELA, lipsă CNP	A1.1, A1.2, A1.3

C. Partea III. SARCINI .

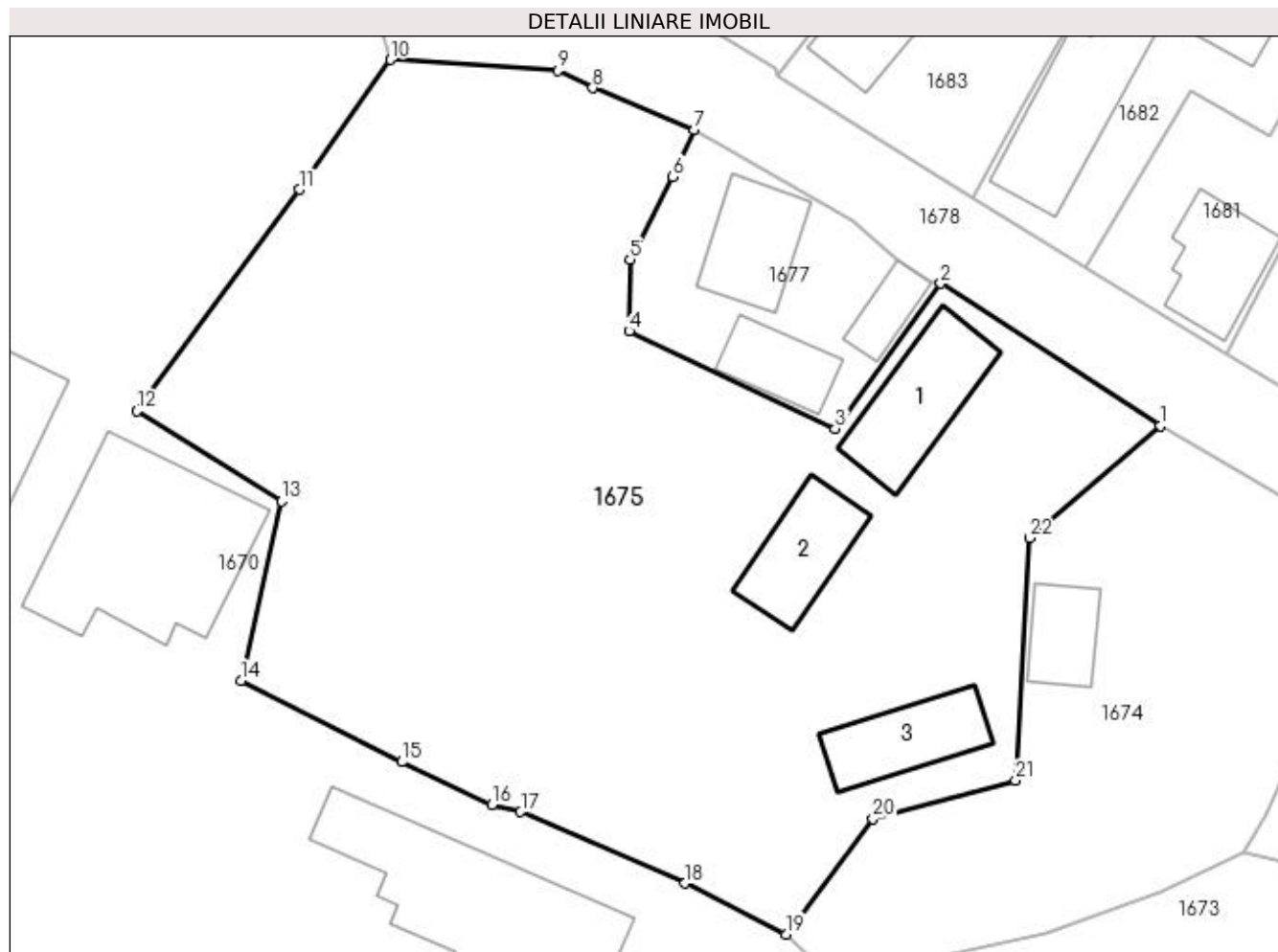
Inscrieri privind dezmembramintele dreptului de proprietate, drepturi reale de garanție și sarcini	Referințe
NU SUNT	

Anexa Nr. 1 La Partea I

Teren

Nr cadastral	Suprafața (mp)*	Observații / Referințe
	Din acte: 2.740 Masurata: 3.171	

* Suprafața este determinată în planul de proiecție Stereo 70.



Date referitoare la teren

Crt	Categorie folosință	Intravilan	Suprafața (mp)	Tarla	Parcelă	Nr. topo	Observații / Referințe
1	curți construcții	DA	872	3	142,143	-	
2	livada	DA	2.299	3	143,144,145	-	

Date referitoare la construcții

Crt	Număr	Destinație construcție	Supraf. (mp)	Situație juridică	Observații / Referințe
A1.1		construcții de locuințe	88	Cu acte	Nr. niveluri:1; S. construita la sol:88 mp; S. construita desfasurata:88 mp;
A1.2		construcții de locuințe	67	Cu acte	Nr. niveluri:1; S. construita la sol:67 mp; S. construita desfasurata:67 mp;
A1.3		construcții anexa	67	Cu acte	Nr. niveluri:1; S. construita la sol:67 mp; S. construita desfasurata:67 mp;

Lungime Segmente

1) Valorile lungimilor segmentelor sunt obținute din proiecție în plan.

Punct început	X / Y	Punct sfârșit	X / Y	Lungime segment (** (m))
1	508.845,087 422.772,4	2	508.827,217 422.783,947	21.276

Punct început	X / Y	Punct sfârșit	X / Y	Lungime segment (** (m))
2	508.827,217 422.783,947	3	508.818,637 422.772,148	14.589

Punct început	X / Y	Punct sfârșit	X / Y	Lungime segment (** (m)	Punct început	X / Y	Punct sfârșit	X / Y	Lungime segment (** (m)
3	508.818,637 422.772,148	4	508.801,891 422.780,087	18.533	4	508.801,891 422.780,087	5	508.801,96 422.785,886	5.799
5	508.801,96 422.785,886	6	508.805,43 422.792,61	7.567	6	508.805,43 422.792,61	7	508.807,185 422.796,438	4.211
7	508.807,185 422.796,438	8	508.798,924 422.799,848	8.937	8	508.798,924 422.799,848	9	508.796,075 422.801,253	3.177
9	508.796,075 422.801,253	10	508.782,458 422.802,143	13.646	10	508.782,458 422.802,143	11	508.775,072 422.791,595	12.877
11	508.775,072 422.791,595	12	508.761,847 422.773,59	22.34	12	508.761,847 422.773,59	13	508.773,606 422.766,272	13.85
13	508.773,606 422.766,272	14	508.770,315 422.751,682	14.957	14	508.770,315 422.751,682	15	508.783,402 422.745,069	14.663
15	508.783,402 422.745,069	16	508.790,734 422.741,591	8.115	16	508.790,734 422.741,591	17	508.793,061 422.741,017	2.397
17	508.793,061 422.741,017	18	508.806,425 422.735,195	14.577	18	508.806,425 422.735,195	19	508.814,647 422.731,049	9.208
19	508.814,647 422.731,049	20	508.821,708 422.740,435	11.745	20	508.821,708 422.740,435	21	508.833,298 422.743,555	12.003
21	508.833,298 422.743,555	22	508.834,44 422.763,291	19.769	22	508.834,44 422.763,291	1	508.845,087 422.772,4	14.012

** Lungimile segmentelor sunt determinate în planul de proiecție Stereo 70 și sunt rotunjite la 1 milimetru.

*** Distanța dintre puncte este formată din segmente cumulate ce sunt mai mici decât valoarea 1 milimetru.



DATE DESPRE IMOBILUL NR. 1676

Oficiul de Cadastru și Publicitate Imobiliară ARGES
Biroul de Cadastru și Publicitate Imobiliară Campulung

A. Partea I. Descrierea imobilului

TEREN Intravilan

Adresa: Loc. Namaesti, Nr. 194, Jud. Arges

Nr. Crt	Nr cadastral Nr. topografic	Suprafața* (mp)	Observații / Referințe
A1		Din acte: 704 Masurata: 727	Sector cadastral:22 Teren imprejmuit;

Construcții

Crt	Nr cadastral Nr. topografic	Adresa	Observații / Referințe
A1.1		Loc. Namaesti, Nr. 194, Jud. Arges	Nr. niveluri:1; S. construita la sol:55 mp; S. construita desfasurata:55 mp; Locuinta din lemn

B. Partea II. Proprietari și acte

Inscrieri privitoare la dreptul de proprietate și alte drepturi reale		Referințe
/		
Act Notarial nr. 54, din 28/03/2008 emis de NP ZIPIȘI CORNELIA;		
B1	Intabulare, drept de PROPRIETATE bun propriu , dobandit prin Succesiune, cota actuala 1/16, cota initiala 1/16 1) PIETRĂREANU MIOARA	A1
B2	Intabulare, drept de PROPRIETATE bun propriu , dobandit prin Succesiune, cota actuala 1/16, cota initiala 1/16 1) MORARU ELENA	A1
B3	Intabulare, drept de PROPRIETATE bun propriu , dobandit prin Succesiune, cota actuala 1/64, cota initiala 1/64 1) MAIDAN ELENA VALENTINA	A1
B4	Intabulare, drept de PROPRIETATE bun propriu , dobandit prin Succesiune, cota actuala 1/64, cota initiala 1/64 1) MAIDAN MARIAN CORNEL, lipsă CNP	A1
B5	Intabulare, drept de PROPRIETATE bun propriu , dobandit prin Succesiune, cota actuala 1/64, cota initiala 1/64 1) MAIDAN MIHAELA ALINA	A1
B6	Intabulare, drept de PROPRIETATE bun propriu , dobandit prin Succesiune, cota actuala 1/64, cota initiala 1/64 1) MAIDAN ELENA CRISTINA	A1
B7	Intabulare, drept de PROPRIETATE bun propriu , dobandit prin Succesiune, cota actuala 1/64, cota initiala 1/64 1) MAIDAN NICOLAE	A1
B8	Intabulare, drept de PROPRIETATE bun propriu , dobandit prin Succesiune, cota actuala 5/32, cota initiala 5/32 1) PIETRĂREANU MIOARA	A1.1
B9	Intabulare, drept de PROPRIETATE bun propriu , dobandit prin Succesiune, cota actuala 5/32, cota initiala 5/32 1) MORARU ELENA	A1.1
B10	Intabulare, drept de PROPRIETATE bun propriu , dobandit prin Succesiune, cota actuala 5/32, cota initiala 5/32 1) MAIDAN ELENA VALENTINA	A1.1
B11	Intabulare, drept de PROPRIETATE bun propriu , dobandit prin Succesiune, cota actuala 5/128, cota initiala 5/128 1) MAIDAN MARIAN CORNEL, lipsă CNP	A1.1
B12	Intabulare, drept de PROPRIETATE bun propriu , dobandit prin Succesiune, cota actuala 5/128, cota initiala 5/128 1) MAIDAN MIHAELA ALINA	A1.1
B13	Intabulare, drept de PROPRIETATE bun propriu , dobandit prin Succesiune, cota actuala 5/128, cota initiala 5/128 1) MAIDAN ELENA CRISTINA	A1.1
B14	Intabulare, drept de PROPRIETATE bun propriu , dobandit prin Succesiune, cota actuala 1/1, cota initiala 5/128 1) MAIDAN NICOLAE	A1.1
Act Notarial nr. 52, din 28/03/2008 emis de NP ZIPIȘI CORNELIA;		
B15	Intabulare, drept de PROPRIETATE bun propriu , dobandit prin	A1

Inscrieri privitoare la dreptul de proprietate şi alte drepturi reale		Referinţe
B15	Sucesiune, cota actuala 3/64, cota initiala 3/64 1) MAIDAN ELENA	
B16	Intabulare, drept de PROPRIETATE bun propriu , dobandit prin Sucesiune, cota actuala 9/64, cota initiala 9/64 1) MAIDAN ELENA VALENTINA	A1
B17	Intabulare, drept de PROPRIETATE bun propriu , dobandit prin Sucesiune, cota actuala 3/128, cota initiala 3/128 1) MAIDAN ELENA	A1.1
B18	Intabulare, drept de PROPRIETATE bun propriu , dobandit prin Sucesiune, cota actuala 9/128, cota initiala 9/128 1) MAIDAN ELENA VALENTINA	A1.1
Act Normativ nr. 7, din 13/03/1996 emis de PARLAMENT (art. 13 alin. 15);		
B19	Inscrierea provizorie, drept de PROPRIETATE, dobandit prin Lege, cota actuala 9/16, cota initiala 9/16 1) COMUNA VALEA MARE PRAVAT, CIF:5010196	A1
B20	Inscrierea provizorie, drept de PROPRIETATE, dobandit prin Lege, cota actuala 9/32, cota initiala 9/32 1) COMUNA VALEA MARE PRAVAT, CIF:5010196	A1.1

C. Partea III. SARCINI .

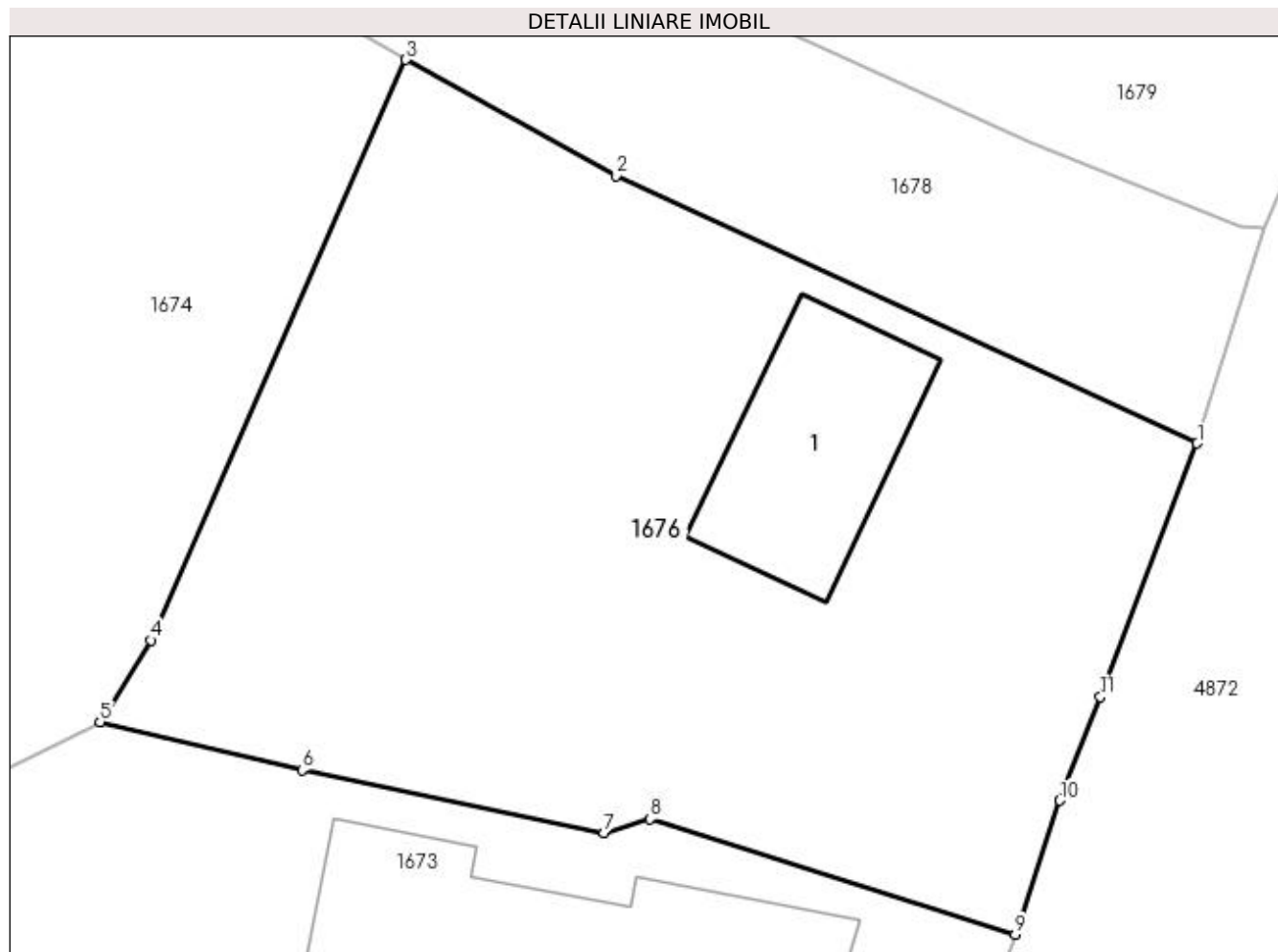
Inscrieri privind dezmembramintele dreptului de proprietate, drepturi reale de garanţie şi sarcini	Referinţe
NU SUNT	

Anexa Nr. 1 La Partea I

Teren

Nr cadastral	Suprafața (mp)*	Observații / Referințe
	Din acte: 704 Masurata: 727	

* Suprafața este determinată în planul de proiecție Stereo 70.



Date referitoare la teren

Crt	Categorie folosință	Intravilan	Suprafața (mp)	Tarla	Parcelă	Nr. topo	Observații / Referințe
1	curți constructii	DA	727	40	133,134	-	

Date referitoare la construcții

Crt	Număr	Destinație construcție	Supraf. (mp)	Situație juridică	Observații / Referințe
A1.1		construcții de locuințe	55	Cu acte	Nr. niveluri:1; S. construita la sol:55 mp; S. construita desfasurata:55 mp; Locuinta din lemn

Lungime Segmente

1) Valorile lungimilor segmentelor sunt obținute din proiecție în plan.

Punct început	X / Y	Punct sfârșit	X / Y	Lungime segment (** (m)
1	508.891,845 422.747,934	2	508.870,642 422.757,69	23.34
2	508.870,642 422.757,69	3	508.862,986 422.761,916	8.745
3	508.862,986 422.761,916	4	508.853,682 422.740,748	23.122

Punct început	X / Y	Punct sfârșit	X / Y	Lungime segment (** (m)
4	508.853,682 422.740,748	5	508.851,836 422.737,781	3.494
5	508.851,836 422.737,781	6	508.859,215 422.736,012	7.588
6	508.859,215 422.736,012	7	508.870,221 422.733,734	11.239
7	508.870,221 422.733,734	8	508.871,901 422.734,242	1.755
8	508.871,901 422.734,242	9	508.885,211 422.730,03	13.961
9	508.885,211 422.730,03	10	508.886,84 422.734,908	5.143
10	508.886,84 422.734,908	11	508.888,317 422.738,685	4.056
11	508.888,317 422.738,685	1	508.891,845 422.747,934	9.899

** Lungimile segmentelor sunt determinate în planul de proiecție Stereo 70 și sunt rotunjite la 1 milimetru.

*** Distanța dintre puncte este formată din segmente cumulate ce sunt mai mici decât valoarea 1 milimetru.

**DATE DESPRE IMOBILUL NR. 1677**

Oficiul de Cadastru și Publicitate Imobiliară ARGES
Biroul de Cadastru și Publicitate Imobiliară Campulung

A. Partea I. Descrierea imobilului

TEREN Intravilan

Adresa: Loc. Namaesti, Nr. 191, Jud. Arges

Nr. Crt	Nr cadastral Nr. topografic	Suprafața* (mp)	Observații / Referințe
A1		Din acte: 320 Masurata: 348	Sector cadastral:22 Teren imprejmuit;

Construcții

Crt	Nr cadastral Nr. topografic	Adresa	Observații / Referințe
A1.1		Loc. Namaesti, Nr. 191, Jud. Arges	Nr. niveluri:2; S. construita la sol:64 mp; S. construita desfasurata:128 mp;
A1.2		Loc. Namaesti, Nr. 191, Jud. Arges	Nr. niveluri:1; S. construita la sol:45 mp; S. construita desfasurata:45 mp;
A1.3		Loc. Namaesti, Nr. 191, Jud. Arges	Nr. niveluri:1; S. construita la sol:26 mp; S. construita desfasurata:26 mp;

B. Partea II. Proprietari și acte

Inscrieri privitoare la dreptul de proprietate și alte drepturi reale		Referințe
/		
Act Administrativ nr. 9755, din 14/05/1993 emis de CJPSDPAT ARGES;		
B1	Intabulare, drept de PROPRIETATE, dobandit prin Reconstituire, cota actuala 1/1, cota initiala 1/1 1) MARINESCU ION, lipsă CNP	A1
Act Normativ nr. 7, din 13/03/1996 emis de PARLAMENT (art. 12 alin. 16);		
B2	Intabulare, drept de PROPRIETATE, dobandit prin Construire, cota actuala 1/1, cota initiala 1/1 1) MARINESCU ION, lipsă CNP	A1.1, A1.2, A1.3

C. Partea III. SARCINI .

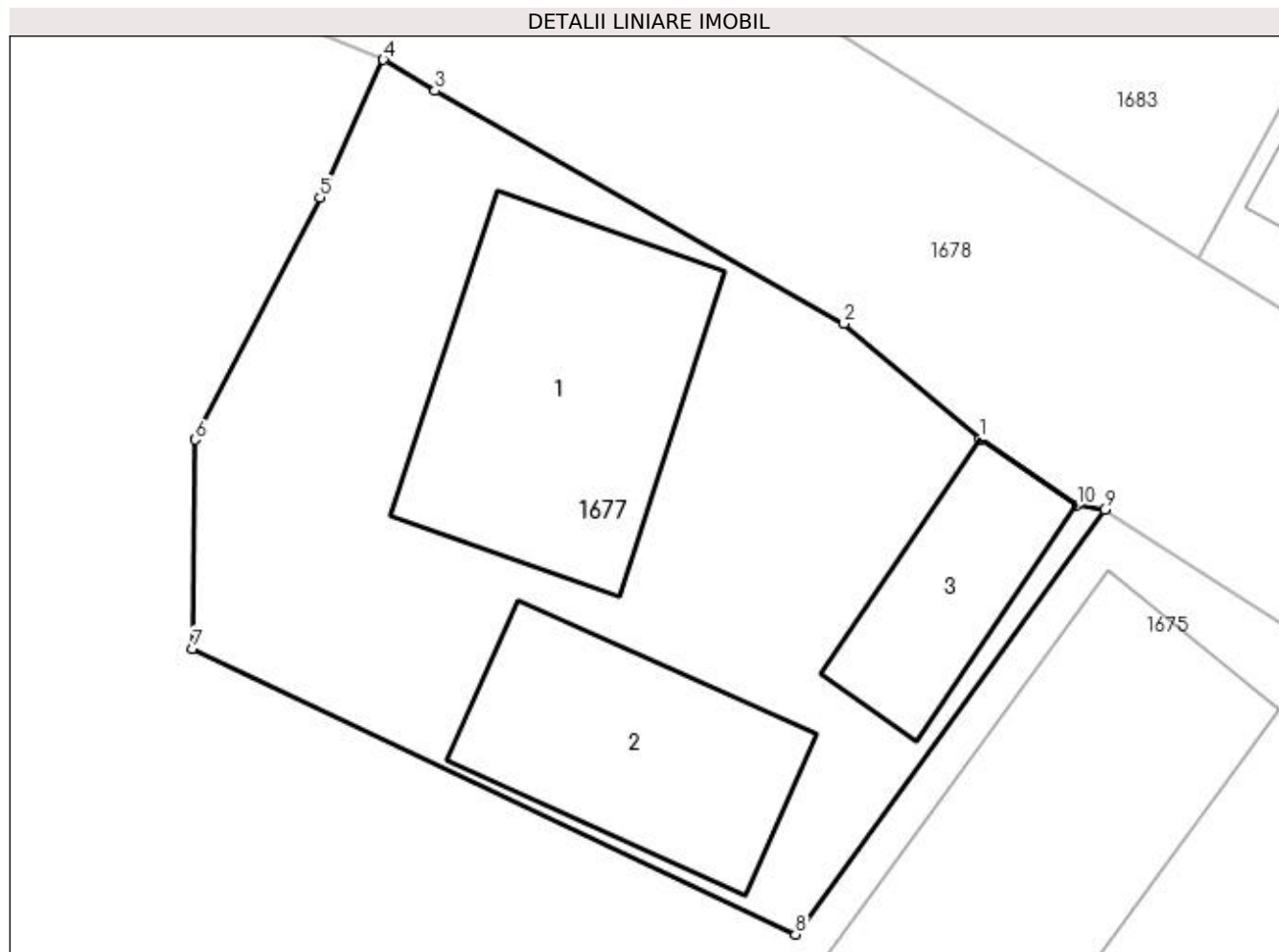
Inscrieri privind dezmembramintele dreptului de proprietate, drepturi reale de garanție și sarcini	Referințe
NU SUNT	

Anexa Nr. 1 La Partea I

Teren

Nr cadastral	Suprafața (mp)*	Observații / Referințe
	Din acte: 320 Masurata: 348	

* Suprafața este determinată în planul de proiecție Stereo 70.



Date referitoare la teren

Crt	Categorie folosință	Intra vilan	Suprafața (mp)	Tarla	Parcelă	Nr. topo	Observații / Referințe
1	curți constructii	DA	348	3	144,145	-	

Date referitoare la construcții

Crt	Număr	Destinație construcție	Supraf. (mp)	Situație juridică	Observații / Referințe
A1.1		construcții de locuințe	64	Cu acte	Nr. niveluri:2; S. construita la sol:64 mp; S. construita desfasurata:128 mp;
A1.2		construcții de locuințe	45	Cu acte	Nr. niveluri:1; S. construita la sol:45 mp; S. construita desfasurata:45 mp;
A1.3		construcții anexa	26	Cu acte	Nr. niveluri:1; S. construita la sol:26 mp; S. construita desfasurata:26 mp;

Lungime Segmente

1) Valorile lungimilor segmentelor sunt obținute din proiecție în plan.

Punct început	X / Y	Punct sfârșit	X / Y	Lungime segment (** (m)
1	508.823,754 422.785,897	2	508.819,983 422.789,109	4.954
2	508.819,983 422.789,109	3	508.808,624 422.795,573	13.069

Punct început	X / Y	Punct sfârșit	X / Y	Lungime segment (** (m)
3	508.808,624 422.795,573	4	508.807,185 422.796,438	1.679
4	508.807,185 422.796,438	5	508.805,43 422.792,61	4.211
5	508.805,43 422.792,61	6	508.801,96 422.785,886	7.567
6	508.801,96 422.785,886	7	508.801,891 422.780,087	5.799
7	508.801,891 422.780,087	8	508.818,637 422.772,148	18.533
8	508.818,637 422.772,148	9	508.827,217 422.783,947	14.589
9	508.827,217 422.783,947	10	508.826,452 422.784,066	0.774
10	508.826,452 422.784,066	1	508.823,754 422.785,897	3.261

** Lungimile segmentelor sunt determinate în planul de proiecție Stereo 70 și sunt rotunjite la 1 milimetru.

*** Distanța dintre puncte este formată din segmente cumulate ce sunt mai mici decât valoarea 1 milimetru.

**DATE DESPRE IMOBILUL NR. 1678**

Oficiul de Cadastru și Publicitate Imobiliară ARGES
Biroul de Cadastru și Publicitate Imobiliară Campulung

A. Partea I. Descrierea imobilului

TEREN Intravilan

Adresa: Loc. Namaesti, Str Schitul Manastire 1, Jud. Arges

Nr. Crt	Nr cadastral Nr. topografic	Suprafața* (mp)	Observații / Referințe
A1		1.064	Sector cadastral:22 Teren neimprejmuit;

B. Partea II. Proprietari și acte

Inscrieri privitoare la dreptul de proprietate și alte drepturi reale		Referințe
/		
Act Normativ nr. 447, din 16/05/2002 emis de GUVERNUL ROMANIEI (Adeverință nr.4419/25.08.2022 emisă de Primăria Comunei Valea Mare Pravăț);		
B1	Intabulare, drept de PROPRIETATE, dobandit prin Lege, cota actuala 1/1, cota initiala 1/1 1) COMUNA VALEA MARE PRAVĂȚ-DOMENIUL PUBLIC, CIF:5010196	A1

C. Partea III. SARCINI .

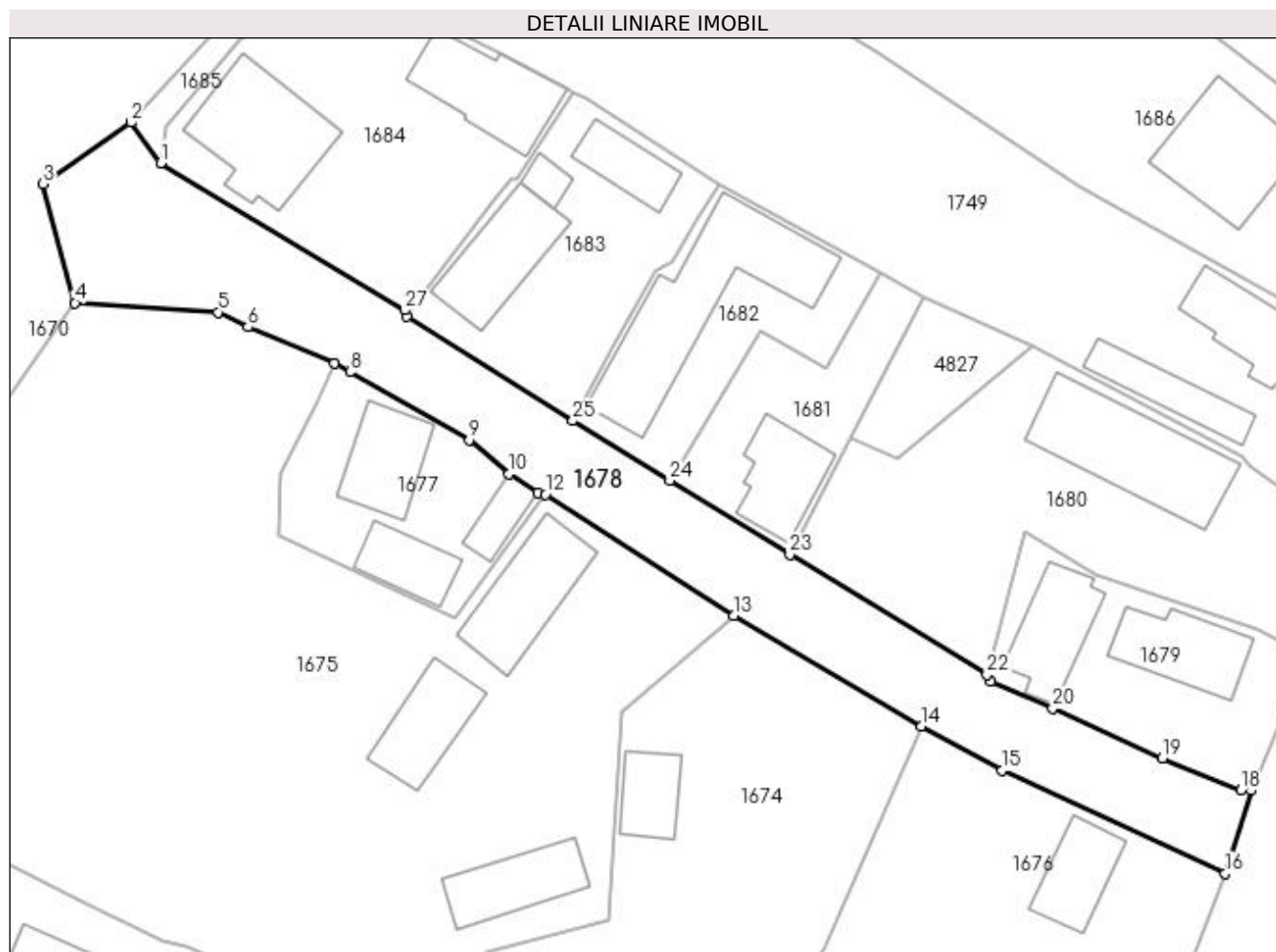
Inscrieri privind dezmembramentele dreptului de proprietate, drepturi reale de garanție și sarcini	Referințe
NU SUNT	

Anexa Nr. 1 La Partea I

Teren

Nr cadastral	Suprafața (mp)*	Observații / Referințe
	1.064	

* Suprafața este determinată în planul de proiecție Stereo 70.



Date referitoare la teren

Crt	Categorie folosință	Intra vilan	Suprafața (mp)	Tarla	Parcelă	Nr. topo	Observații / Referințe
1	drum	DA	1.064	3	Dc 132	-	Poz.109 din H.G.R.447/2002

Lungime Segmente

1) Valorile lungimilor segmentelor sunt obținute din proiecție în plan.

Punct început	X / Y	Punct sfârșit	X / Y	Lungime segment (** (m)
1	508.790,62 422.815,443	2	508.787,765 422.819,279	4.782
3	508.779,443 422.813,449	4	508.782,458 422.802,143	11.701
5	508.796,075 422.801,253	6	508.798,924 422.799,848	3.177
7	508.807,185 422.796,438	8	508.808,624 422.795,573	1.679
9	508.819,983 422.789,109	10	508.823,754 422.785,897	4.954

Punct început	X / Y	Punct sfârșit	X / Y	Lungime segment (** (m)
2	508.787,765 422.819,279	3	508.779,443 422.813,449	10.161
4	508.782,458 422.802,143	5	508.796,075 422.801,253	13.646
6	508.798,924 422.799,848	7	508.807,185 422.796,438	8.937
8	508.808,624 422.795,573	9	508.819,983 422.789,109	13.069
10	508.823,754 422.785,897	11	508.826,452 422.784,066	3.261

Punct început	X / Y	Punct sfârșit	X / Y	Lungime segment (** (m)
11	508.826,452 422.784,066	12	508.827,217 422.783,947	0.774
13	508.845,087 422.772,4	14	508.862,986 422.761,916	20.743
15	508.870,642 422.757,69	16	508.891,845 422.747,934	23.34
17	508.894,316 422.755,786	18	508.893,362 422.755,813	0.954
19	508.885,862 422.758,861	20	508.875,445 422.763,598	11.443
21	508.869,576 422.766,18	22	508.869,197 422.766,799	0.726
23	508.850,452 422.778,206	24	508.839,045 422.785,245	13.404
25	508.829,818 422.790,938	26	508.813,993 422.800,886	18.692
27	508.813,837 422.801,462	1	508.790,62 422.815,443	27.102

Punct început	X / Y	Punct sfârșit	X / Y	Lungime segment (** (m)
12	508.827,217 422.783,947	13	508.845,087 422.772,4	21.276
14	508.862,986 422.761,916	15	508.870,642 422.757,69	8.745
16	508.891,845 422.747,934	17	508.894,316 422.755,786	8.232
18	508.893,362 422.755,813	19	508.885,862 422.758,861	8.096
20	508.875,445 422.763,598	21	508.869,576 422.766,18	6.412
22	508.869,197 422.766,799	23	508.850,452 422.778,206	21.943
24	508.839,045 422.785,245	25	508.829,818 422.790,938	10.842
26	508.813,993 422.800,886	27	508.813,837 422.801,462	0.597

** Lungimile segmentelor sunt determinate în planul de proiecție Stereo 70 și sunt rotunjite la 1 milimetru.

*** Distanța dintre puncte este formată din segmente cumulate ce sunt mai mici decât valoarea 1 milimetru.

**DATE DESPRE IMOBILUL NR. 1679**

Oficiul de Cadastru și Publicitate Imobiliară ARGES
Biroul de Cadastru și Publicitate Imobiliară Campulung

A. Partea I. Descrierea imobilului

TEREN Intravilan

Adresa: Loc. Namaesti, Nr. 167, Jud. Arges

Nr. Crt	Nr cadastral Nr. topografic	Suprafața* (mp)	Observații / Referințe
A1		400	Sector cadastral:22 Teren neimprijmit;

Construcții

Crt	Nr cadastral Nr. topografic	Adresa	Observații / Referințe
A1.1		Loc. Namaesti, Nr. 167, Jud. Arges	Nr. niveluri:1; S. construita la sol:70 mp; S. construita desfasurata:70 mp; Locuință din cărămidă, cu trei camere si acoperită cu țiglă
A1.2		Loc. Namaesti, Nr. 167, Jud. Arges	Nr. niveluri:1; S. construita la sol:73 mp; S. construita desfasurata:73 mp; Anexă din bârne si acoperită cu tabă

B. Partea II. Proprietari și acte

Inscrieri privitoare la dreptul de proprietate și alte drepturi reale		Referințe
/		
Act Notarial nr. 699, din 17/02/1998 emis de NP ȚULUCA FILOFTEIA;		
B1	Intabulare, drept de PROPRIETATE bun propriu , dobandit prin Conventie, cota actuala 1/1, cota initiala 1/1 1) TICAN GABRIELA, lipsă CNP	A1, A1.1, A1.2

C. Partea III. SARCINI

Inscrieri privind dezmembramintele dreptului de proprietate, drepturi reale de garanție și sarcini		Referințe
/		
Act Notarial nr. 699, din 17/02/1998 emis de NP ȚULUCA FILOFTEIA;		
C1	Intabulare, drept de UZUFRUCT VIAGER, dobandit prin Conventie, cota actuala 1/1, cota initiala 1/1 1) MANOLE NICOLAE, lipsă CNP	A1, A1.1, A1.2
C2	Intabulare, drept de UZUFRUCT VIAGER, dobandit prin Conventie, cota actuala 1/1, cota initiala 1/1 1) MANOLE ADRIANA, lipsă CNP	A1, A1.1, A1.2

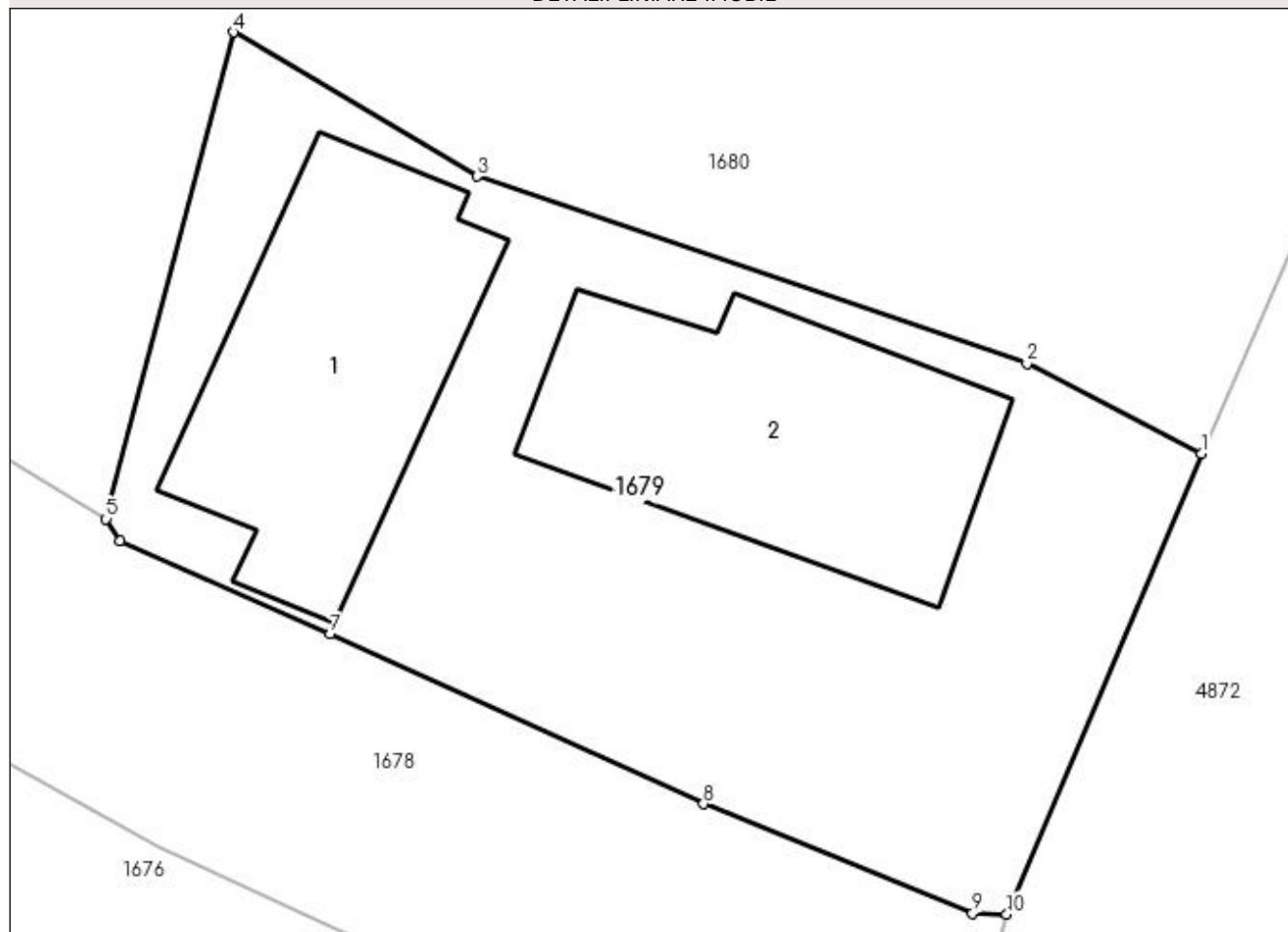
Anexa Nr. 1 La Partea I

Teren

Nr cadastral	Suprafața (mp)*	Observații / Referințe
	400	

* Suprafața este determinată în planul de proiecție Stereo 70.

DETALII LINIARE IMOBIL



Date referitoare la teren

Crt	Categorie folosință	Intra vilan	Suprafața (mp)	Tarla	Parcelă	Nr. topo	Observații / Referințe
1	curți constructii	DA	400	3	126	-	

Date referitoare la construcții

Crt	Număr	Destinație construcție	Supraf. (mp)	Situație juridică	Observații / Referințe
A1.1		construcții de locuințe	70	Cu acte	Nr. niveluri:1; S. construita la sol:70 mp; S. construita desfasurata:70 mp; Locuință din cărămidă, cu trei camere si acoperită cu țiglă
A1.2		construcții de locuințe	73	Cu acte	Nr. niveluri:1; S. construita la sol:73 mp; S. construita desfasurata:73 mp; Anexă din bărne si acoperită cu tabă

Lungime Segmente

1) Valorile lungimilor segmentelor sunt obținute din proiecție în plan.

Punct început	X / Y	Punct sfârșit	X / Y	Lungime segment (** (m)
1	508.899,743 422.768,627	2	508.894,877 422.771,13	5.472
2	508.894,877 422.771,13	3	508.879,542 422.776,343	16.197

Punct început	X / Y	Punct sfârșit	X / Y	Lungime segment (** (m)
3	508.879,542 422.776,343	4	508.872,744 422.780,362	7.897
4	508.872,744 422.780,362	5	508.869,197 422.766,799	14.019
5	508.869,197 422.766,799	6	508.869,576 422.766,18	0.726
6	508.869,576 422.766,18	7	508.875,445 422.763,598	6.412
7	508.875,445 422.763,598	8	508.885,862 422.758,861	11.443
8	508.885,862 422.758,861	9	508.893,362 422.755,813	8.096
9	508.893,362 422.755,813	10	508.894,316 422.755,786	0.954
10	508.894,316 422.755,786	1	508.899,743 422.768,627	13.941

** Lungimile segmentelor sunt determinate în planul de proiecție Stereo 70 și sunt rotunjite la 1 milimetru.

*** Distanța dintre puncte este formată din segmente cumulate ce sunt mai mici decât valoarea 1 milimetru.

**DATE DESPRE IMOBILUL NR. 1680**

Oficiul de Cadastru și Publicitate Imobiliară ARGES
Biroul de Cadastru și Publicitate Imobiliară Campulung

A. Partea I. Descrierea imobilului

TEREN Intravilan

Adresa: Loc. Namaesti, Nr. 168, Jud. Arges

Nr. Crt	Nr cadastral Nr. topografic	Suprafața* (mp)	Observații / Referințe
A1		862	Sector cadastral:22 Teren neimprejmuț;

Construcții

Crt	Nr cadastral Nr. topografic	Adresa	Observații / Referințe
A1.1		Loc. Namaesti, Nr. 168, Jud. Arges	Nr. niveluri:2; S. construita la sol:138 mp; S. construita desfasurata:202 mp; Locuință din bârne, acoperită cu șită

B. Partea II. Proprietari și acte

Inscrieri privitoare la dreptul de proprietate și alte drepturi reale	Referințe
/	
Act Notarial nr. 4163, din 04/07/1995 emis de NOTARIATUL DE STAT LOCAL CÎMPULUNG;	
B1	A1, A1.1
Intabulare, drept de PROPRIETATE bun propriu , dobandit prin Conventie, cota actuala 1/1, cota initiala 1/1 1) MANOLE VASILE-MIHAI	

C. Partea III. SARCINI .

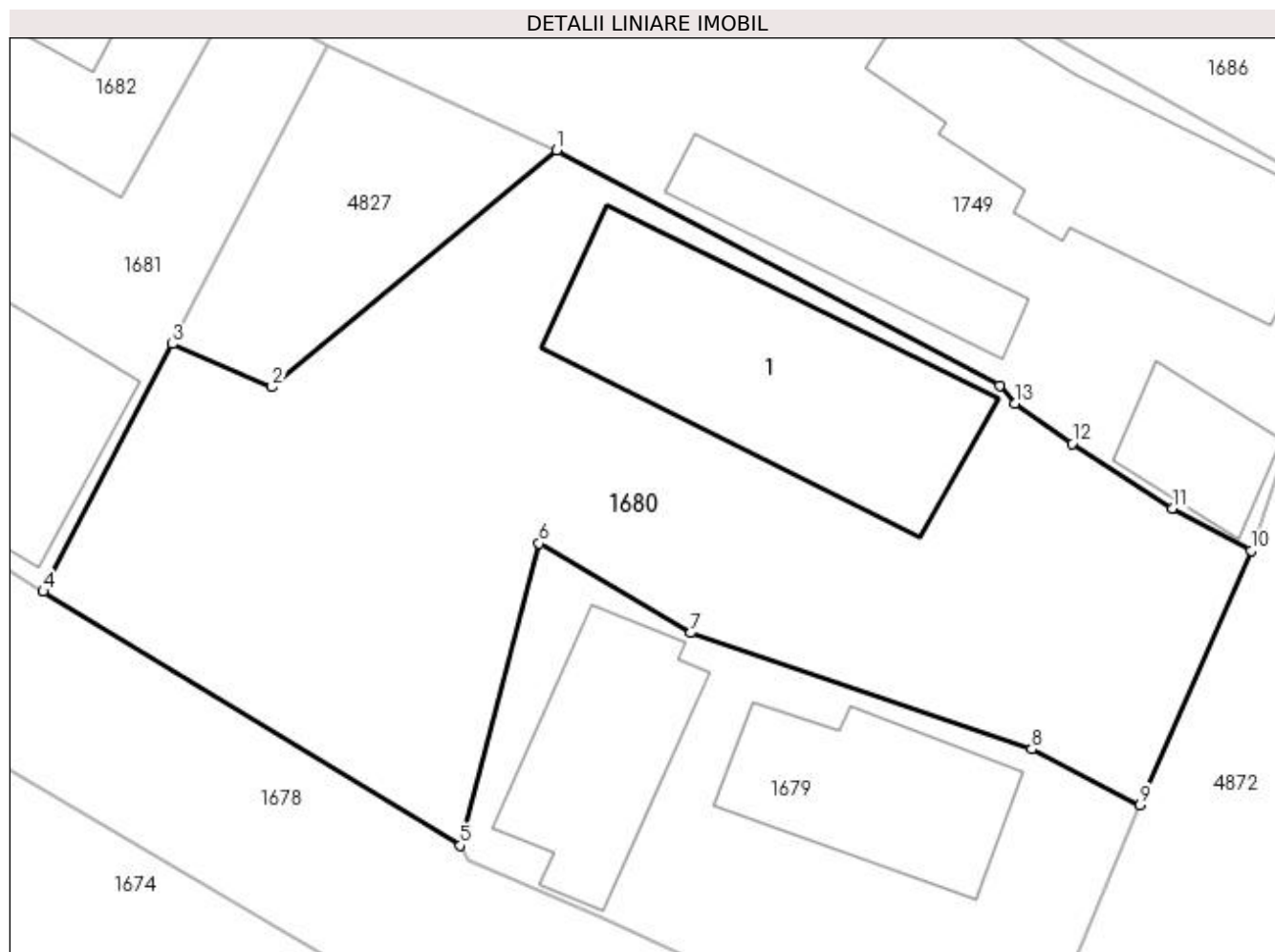
Inscrieri privind dezmembramintele dreptului de proprietate, drepturi reale de garanție și sarcini	Referințe
NU SUNT	

Anexa Nr. 1 La Partea I

Teren

Nr cadastral	Suprafața (mp)*	Observații / Referințe
	862	

* Suprafața este determinată în planul de proiecție Stereo 70.



Date referitoare la teren

Crt	Categorie folosință	Intra vilan	Suprafața (mp)	Tarla	Parcelă	Nr. topo	Observații / Referințe
1	curți constructii	DA	453	3	124,125,127,128	-	
2	faneata	DA	409	3	124,125,127,128	-	

Date referitoare la construcții

Crt	Număr	Destinație construcție	Supraf. (mp)	Situație juridică	Observații / Referințe
A1.1		construcții de locuințe	138	Cu acte	Nr. niveluri:2; S. construita la sol:138 mp; S. construita desfasurata:202 mp; Locuință din bârne, acoperită cu sită

Lungime Segmente

1) Valorile lungimilor segmentelor sunt obținute din proiecție în plan.

Punct început	X / Y	Punct sfârșit	X / Y	Lungime segment (** (m)
1	508.873,531 422.798,017	2	508.860,737 422.787,386	16.634
2	508.860,737 422.787,386	3	508.856,262 422.789,323	4.876

Punct început	X / Y	Punct sfârșit	X / Y	Lungime segment (** (m)
3	508.856,262 422.789,323	4	508.850,452 422.778,206	12.544
4	508.850,452 422.778,206	5	508.869,197 422.766,799	21.943
5	508.869,197 422.766,799	6	508.872,744 422.780,362	14.019
6	508.872,744 422.780,362	7	508.879,542 422.776,343	7.897
7	508.879,542 422.776,343	8	508.894,877 422.771,13	16.197
8	508.894,877 422.771,13	9	508.899,743 422.768,627	5.472
9	508.899,743 422.768,627	10	508.904,736 422.780,045	12.462
10	508.904,736 422.780,045	11	508.901,208 422.781,944	4.007
11	508.901,208 422.781,944	12	508.896,69 422.784,847	5.37
12	508.896,69 422.784,847	13	508.894,119 422.786,659	3.145
13	508.894,119 422.786,659	14	508.893,443 422.787,461	1.049
14	508.893,443 422.787,461	1	508.873,531 422.798,017	22.537

** Lungimile segmentelor sunt determinate în planul de proiecție Stereo 70 și sunt rotunjite la 1 milimetru.

*** Distanța dintre puncte este formată din segmente cumulate ce sunt mai mici decât valoarea 1 milimetru.

**DATE DESPRE IMOBILUL NR. 1681**

Oficiul de Cadastru și Publicitate Imobiliară ARGES
Biroul de Cadastru și Publicitate Imobiliară Campulung

A. Partea I. Descrierea imobilului

TEREN Intravilan

Adresa: Loc. Namaesti, Jud. Arges, PCT."ACASA"

Nr. Crt	Nr cadastral Nr. topografic	Suprafața* (mp)	Observații / Referințe
A1	81230	270	Sector cadastral:22 Teren neimprejmuț;

Construcții

Crt	Nr cadastral Nr. topografic	Adresa	Observații / Referințe
A1.1	81230-C1	Loc. Namaesti, Jud. Arges, PCT."ACASA"	Nr. niveluri:1; S. construita la sol:65 mp; S. construita desfasurata:65 mp; CASA DE LOCUIT

B. Partea II. Proprietari și acte

Inscrieri privitoare la dreptul de proprietate și alte drepturi reale		Referințe
16701 / 26/11/2015		
Hotarare Judecatoreasca nr. 2290 - SC, din 16/12/2014 emis de JUDECATORIA CAMPULUNG (act administrativ nr. 5269 - ROL/23-11-2015 emis de PRIMARIA VALEA MARE PRAVAT; act administrativ nr. 5266 - FISCAL/23-11-2015 emis de PRIMARIA VALEA MARE PRAVAT;);		
B1	Intabulare, drept de PROPRIETATE bun propriu, dobandit prin lesire Din Indiviziune, cota actuala 1/1, cota initiala 1/1 1) MOȘESCU DAN CRISTIAN	A1, A1.1

C. Partea III. SARCINI .

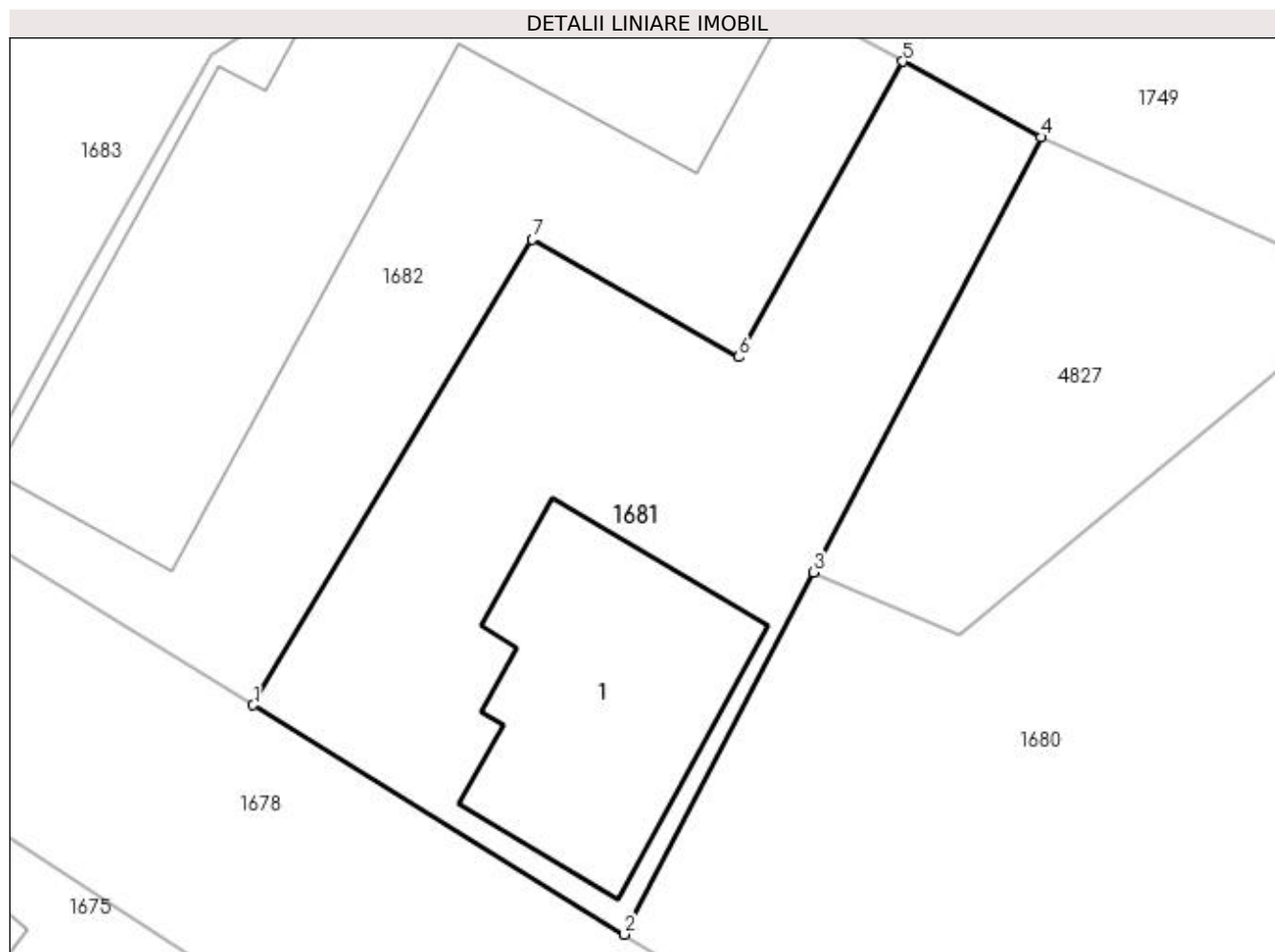
Inscrieri privind dezmembramintele dreptului de proprietate, drepturi reale de garanție și sarcini	Referințe
NU SUNT	

Anexa Nr. 1 La Partea I

Teren

Nr cadastral	Suprafața (mp)*	Observații / Referințe
81230	270	

* Suprafața este determinată în planul de proiecție Stereo 70.



Date referitoare la teren

Crt	Categorie folosință	Intra vilan	Suprafața (mp)	Tarla	Parcelă	Nr. topo	Observații / Referințe
1	curți constructii	DA	270	3	127,128	-	

Date referitoare la construcții

Crt	Număr	Destinație construcție	Supraf. (mp)	Situație juridică	Observații / Referințe
A1.1	81230-C1	construcții de locuințe	65	Cu acte	Nr. niveluri:1; S. construita la sol:65 mp; S. construita desfasurata:65 mp; CASA DE LOCUIT

Lungime Segmente

1) Valorile lungimilor segmentelor sunt obținute din proiecție în plan.

Punct început	X / Y	Punct sfârșit	X / Y	Lungime segment (** (m)
1	508.839,045 422.785,245	2	508.850,452 422.778,206	13.404
2	508.850,452 422.778,206	3	508.856,262 422.789,323	12.544
3	508.856,262 422.789,323	4	508.863,246 422.802,687	15.079

Punct început	X / Y	Punct sfârșit	X / Y	Lungime segment (** (m)
4	508.863,246 422.802,687	5	508.859,001 422.805,01	4.839
5	508.859,001 422.805,01	6	508.853,958 422.795,934	10.383
6	508.853,958 422.795,934	7	508.847,618 422.799,544	7.296
7	508.847,618 422.799,544	1	508.839,045 422.785,245	16.672

** Lungimile segmentelor sunt determinate în planul de proiecție Stereo 70 și sunt rotunjite la 1 milimetru.

*** Distanța dintre puncte este formată din segmente cumulate ce sunt mai mici decât valoarea 1 milimetru.

**DATE DESPRE IMOBILUL NR. 1682**

Oficiul de Cadastru și Publicitate Imobiliară ARGES
Biroul de Cadastru și Publicitate Imobiliară Campulung

A. Partea I. Descrierea imobilului

TEREN Intravilan

Adresa: Loc. Namaesti, Jud. Arges, PCT."ACASA"

Nr. Crt	Nr cadastral Nr. topografic	Suprafața* (mp)	Observații / Referințe
A1	81231	366	Sector cadastral:22 Teren neimprejmuit;

Construcții

Crt	Nr cadastral Nr. topografic	Adresa	Observații / Referințe
A1.1	81231-C1	Loc. Namaesti, Jud. Arges, PCT."ACASA"	Nr. niveluri:1; S. construita la sol:178 mp; S. construita desfasurata:178 mp; CASA DIN CARAMIDA

B. Partea II. Proprietari și acte

Inscrieri privitoare la dreptul de proprietate și alte drepturi reale		Referințe
16700 / 26/11/2015		
Hotarare Judecatoreasca nr. 2290 - SC, din 16/12/2014 emis de JUDECATORIA CAMPULUNG (act administrativ nr. 5267/23-11-2015 emis de PRIMARIA VALEA MARE PRAVAT; act administrativ nr. 5265/23-11-2015 emis de PRIMARIA VAL;EA MARE PRAVAT;);		
B1	Intabulare, drept de PROPRIETATE bun propriu, dobandit prin lesire Din Indiviziune, cota actuala 1/1, cota initiala 1/1 1) MOȘESCU ELENA DIANA	A1, A1.1

C. Partea III. SARCINI .

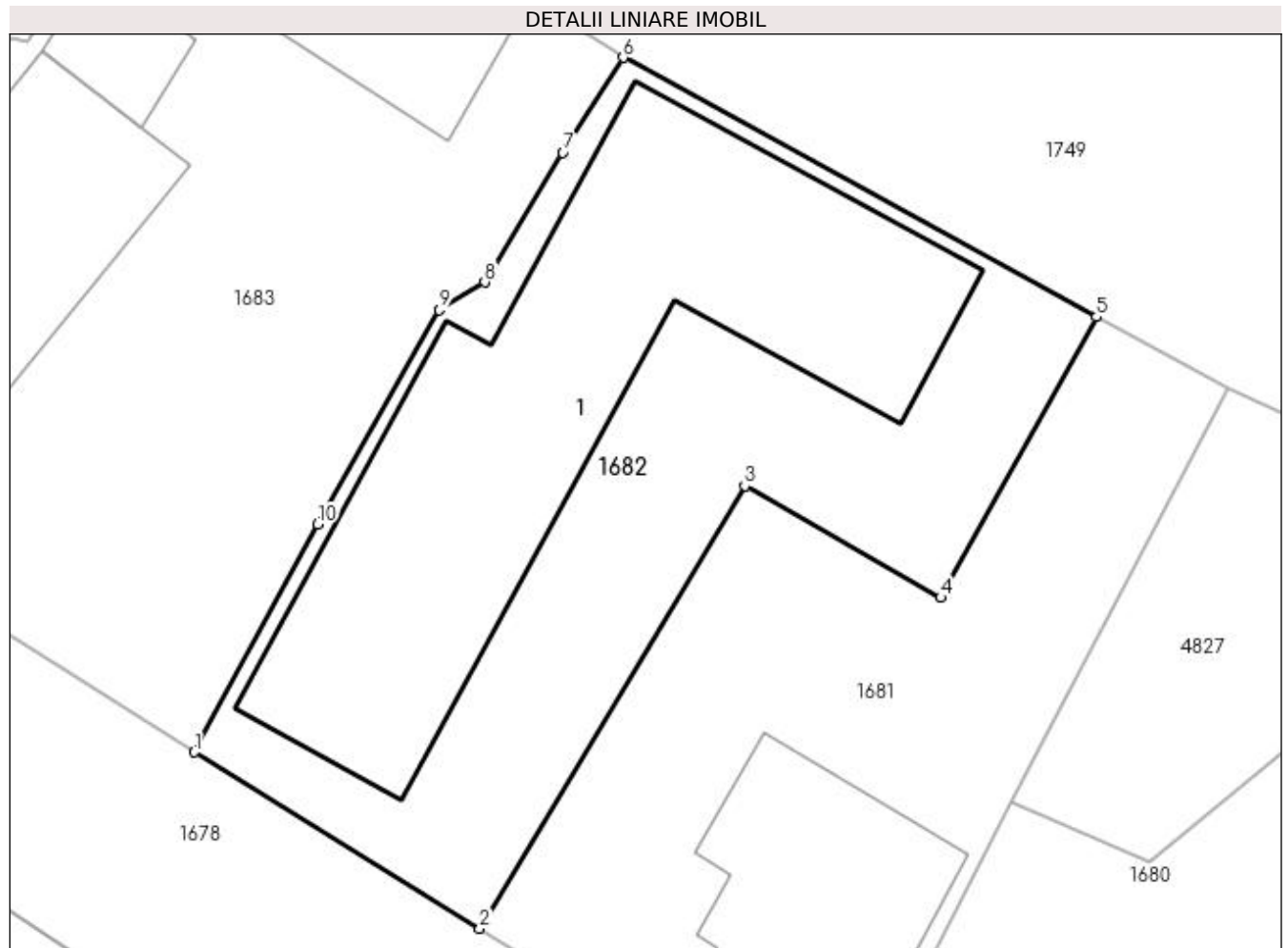
Inscrieri privind dezmembramintele dreptului de proprietate, drepturi reale de garanție și sarcini	Referințe
NU SUNT	

Anexa Nr. 1 La Partea I

Teren

Nr cadastral	Suprafața (mp)*	Observații / Referințe
81231	366	

* Suprafața este determinată în planul de proiecție Stereo 70.



Date referitoare la teren

Crt	Categorie folosință	Intra vilan	Suprafața (mp)	Tarla	Parcelă	Nr. topo	Observații / Referințe
1	curți constructii	DA	366	3	129	-	

Date referitoare la construcții

Crt	Număr	Destinație construcție	Supraf. (mp)	Situație juridică	Observații / Referințe
A1.1	81231-C1	construcții de locuințe	178	Cu acte	Nr. niveluri:1; S. construita la sol:178 mp; S. construita desfasurata:178 mp; CASA DIN CARAMIDA

Lungime Segmente

1) Valorile lungimilor segmentelor sunt obținute din proiecție în plan.

Punct început	X / Y	Punct sfârșit	X / Y	Lungime segment (** (m)
1	508.829,818 422.790,938	2	508.839,045 422.785,245	10.842
2	508.839,045 422.785,245	3	508.847,618 422.799,544	16.672
3	508.847,618 422.799,544	4	508.853,958 422.795,934	7.296

Punct început	X / Y	Punct sfârșit	X / Y	Lungime segment (** (m)
4	508.853,958 422.795,934	5	508.859,001 422.805,01	10.383
5	508.859,001 422.805,01	6	508.843,686 422.813,391	17.458
6	508.843,686 422.813,391	7	508.841,741 422.810,317	3.638
7	508.841,741 422.810,317	8	508.839,211 422.806,13	4.892
8	508.839,211 422.806,13	9	508.837,735 422.805,235	1.726
9	508.837,735 422.805,235	10	508.833,811 422.798,304	7.965
10	508.833,811 422.798,304	1	508.829,818 422.790,938	8.379

** Lungimile segmentelor sunt determinate în planul de proiecție Stereo 70 și sunt rotunjite la 1 milimetru.

*** Distanța dintre puncte este formată din segmente cumulate ce sunt mai mici decât valoarea 1 milimetru.

**DATE DESPRE IMOBILUL NR. 1683**

Oficiul de Cadastru și Publicitate Imobiliară ARGES
Biroul de Cadastru și Publicitate Imobiliară Campulung

A. Partea I. Descrierea imobilului

TEREN Intravilan

Adresa: Loc. Namaesti, Nr. 170, Jud. Arges

Nr. Crt	Nr cadastral Nr. topografic	Suprafața* (mp)	Observații / Referințe
A1		Din acte: 408 Masurata: 453	Sector cadastral:22 Teren imprejmuit;

Construcții

Crt	Nr cadastral Nr. topografic	Adresa	Observații / Referințe
A1.1		Loc. Namaesti, Nr. 170, Jud. Arges	Nr. niveluri:1; S. construita la sol:82 mp; S. construita desfasurata:82 mp;
A1.2		Loc. Namaesti, Nr. 170, Jud. Arges	Nr. niveluri:1; S. construita la sol:13 mp; S. construita desfasurata:13 mp;
A1.3		Loc. Namaesti, Nr. 170, Jud. Arges	Nr. niveluri:1; S. construita la sol:42 mp; S. construita desfasurata:42 mp;

B. Partea II. Proprietari și acte

Inscrieri privitoare la dreptul de proprietate și alte drepturi reale		Referințe
/		
Act Administrativ nr. 19131, din 12/08/1993 emis de CJPSDPAT ARGES;		
B1	Intabulare, drept de PROPRIETATE, dobandit prin Reconstituire, cota actuala 1/1, cota initiala 1/1 1) BULIBAȘA ELENA, lipsă CNP	A1
Act Normativ nr. 7, din 13/03/1996 emis de PARLAMENT (art. 12 alin. 16);		
B2	Intabulare, drept de PROPRIETATE, dobandit prin Construire, cota actuala 1/1, cota initiala 1/1 1) BULIBAȘA ELENA, lipsă CNP	A1.1, A1.2, A1.3

C. Partea III. SARCINI .

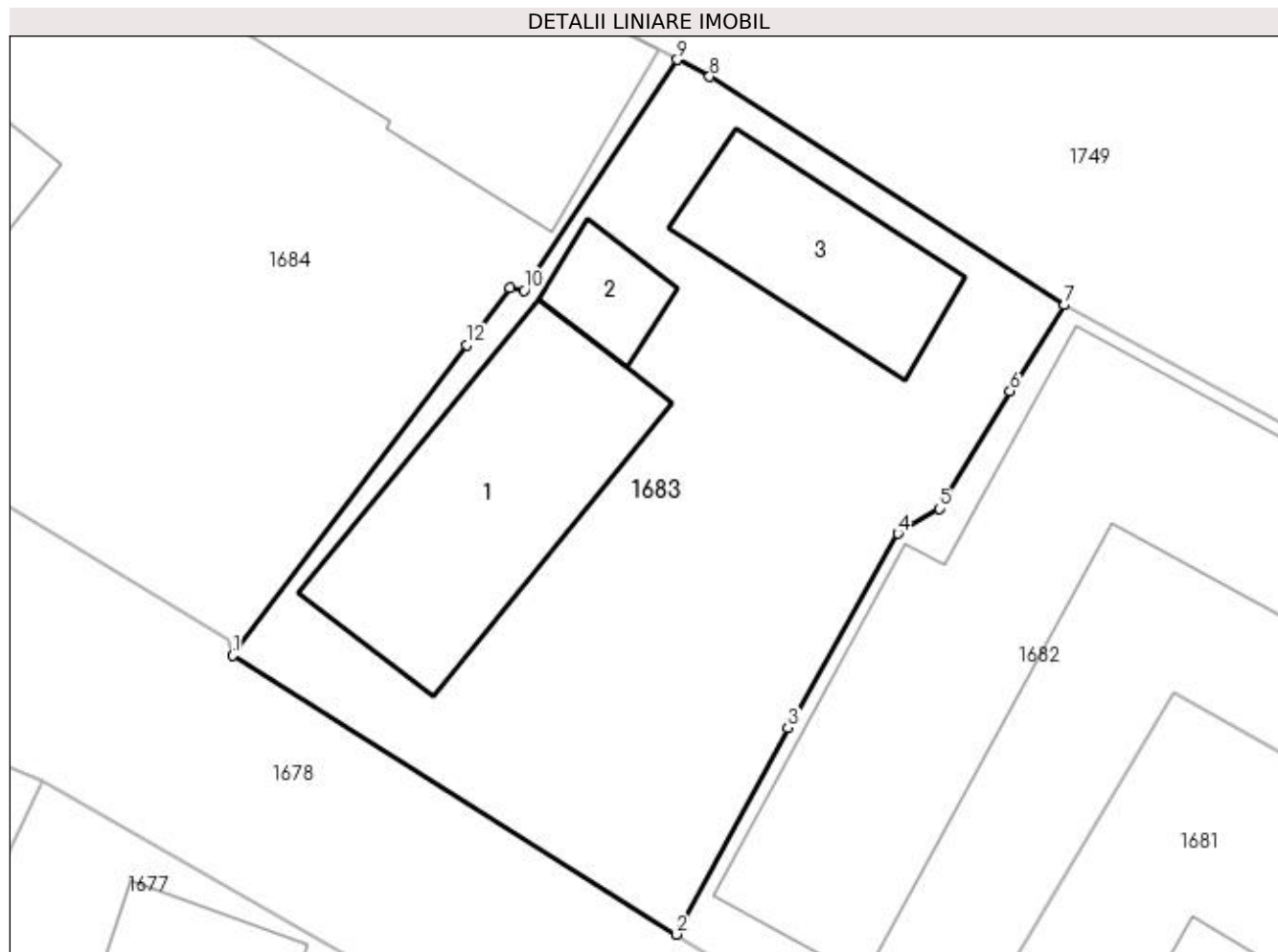
Inscrieri privind dezmembramintele dreptului de proprietate, drepturi reale de garanție și sarcini	Referințe
NU SUNT	

Anexa Nr. 1 La Partea I

Teren

Nr cadastral	Suprafața (mp)*	Observații / Referințe
	Din acte: 408 Masurata: 453	

* Suprafața este determinată în planul de proiecție Stereo 70.



Date referitoare la teren

Crt	Categorie folosință	Intra vilan	Suprafața (mp)	Tarla	Parcelă	Nr. topo	Observații / Referințe
1	curți constructii	DA	453	3	123,130	-	

Date referitoare la construcții

Crt	Număr	Destinație construcție	Supraf. (mp)	Situație juridică	Observații / Referințe
A1.1		construcții de locuințe	82	Cu acte	Nr. niveluri:1; S. construita la sol:82 mp; S. construita desfasurata:82 mp;
A1.2		construcții anexa	13	Cu acte	Nr. niveluri:1; S. construita la sol:13 mp; S. construita desfasurata:13 mp;
A1.3		construcții anexa	42	Cu acte	Nr. niveluri:1; S. construita la sol:42 mp; S. construita desfasurata:42 mp;

Lungime Segmente

1) Valorile lungimilor segmentelor sunt obținute din proiecție în plan.

Punct început	X / Y	Punct sfârșit	X / Y	Lungime segment (** (m))
1	508.813,993 422.800,886	2	508.829,818 422.790,938	18.692
2	508.829,818 422.790,938	3	508.833,811 422.798,304	8.379

Punct început	X / Y	Punct sfârșit	X / Y	Lungime segment (** (m)
3	508.833,811 422.798,304	4	508.837,735 422.805,235	7.965
4	508.837,735 422.805,235	5	508.839,211 422.806,13	1.726
5	508.839,211 422.806,13	6	508.841,741 422.810,317	4.892
6	508.841,741 422.810,317	7	508.843,686 422.813,391	3.638
7	508.843,686 422.813,391	8	508.831,017 422.821,54	15.064
8	508.831,017 422.821,54	9	508.829,865 422.822,143	1.3
9	508.829,865 422.822,143	10	508.824,398 422.813,916	9.878
10	508.824,398 422.813,916	11	508.823,897 422.813,997	0.508
11	508.823,897 422.813,997	12	508.822,342 422.811,967	2.557
12	508.822,342 422.811,967	1	508.813,993 422.800,886	13.874

** Lungimile segmentelor sunt determinate în planul de proiecție Stereo 70 și sunt rotunjite la 1 milimetru.

*** Distanța dintre puncte este formată din segmente cumulate ce sunt mai mici decât valoarea 1 milimetru.

**DATE DESPRE IMOBILUL NR. 1684**

Oficiul de Cadastru și Publicitate Imobiliară ARGES
Biroul de Cadastru și Publicitate Imobiliară Campulung

A. Partea I. Descrierea imobilului

TEREN Intravilan

Adresa: Loc. Namaesti, Nr. 171, Jud. Arges

Nr. Crt	Nr cadastral Nr. topografic	Suprafața* (mp)	Observații / Referințe
A1		710	Sector cadastral:22 Teren imprejmuit;

Construcții

Crt	Nr cadastral Nr. topografic	Adresa	Observații / Referințe
A1.1		Loc. Namaesti, Nr. 171, Jud. Arges	Nr. niveluri:2; S. construita la sol:116 mp; S. construita desfasurata:232 mp;
A1.2		Loc. Namaesti, Nr. 171, Jud. Arges	Nr. niveluri:1; S. construita la sol:89 mp; S. construita desfasurata:89 mp;

B. Partea II. Proprietari și acte

Inscrieri privitoare la dreptul de proprietate și alte drepturi reale		Referințe
/		
Act Normativ nr. 7, din 13/03/1996 emis de PARLAMENT (art. 13 alin. 15);		
B1	Inscrierea provizorie, drept de PROPRIETATE, dobandit prin Lege, cota actuala 1/1, cota initiala 1/1 1) COMUNA VALEA MARE PRAVĂȚ , CIF:5010196	A1
Act Normativ nr. 7, din 13/03/1996 emis de PARLAMENT (art. 12 alin. 16);		
B3	Intabulare, drept de PROPRIETATE, dobandit prin Construire, cota actuala 1/1, cota initiala 1/1 1) BULIBAȘA NICOLAE , lipsă CNP	A1.1, A1.2

C. Partea III. SARCINI .

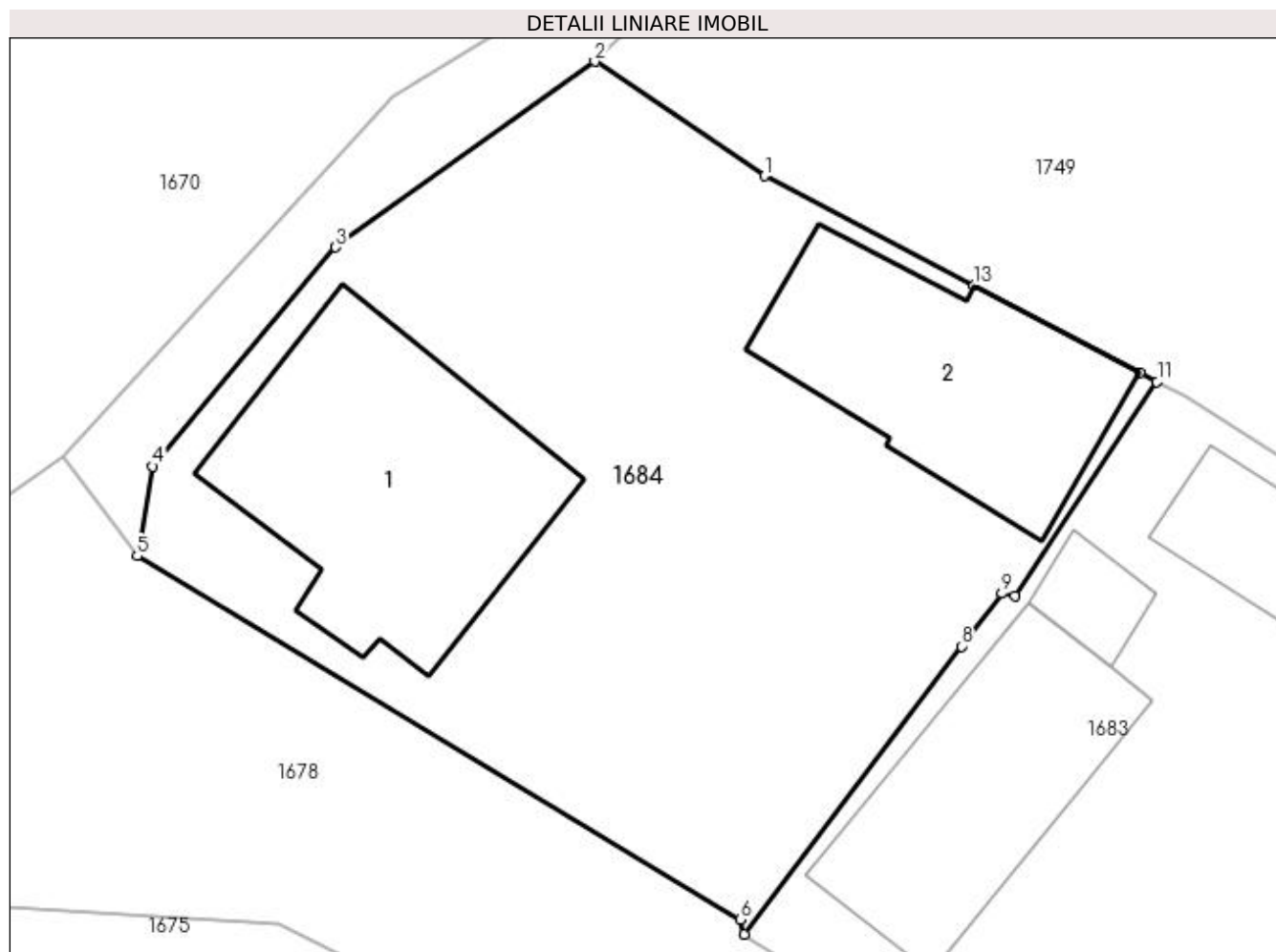
Inscrieri privind dezmembramintele dreptului de proprietate, drepturi reale de garanție și sarcini	Referințe
NU SUNT	

Anexa Nr. 1 La Partea I

Teren

Nr cadastral	Suprafața (mp)*	Observații / Referințe
	710	

* Suprafața este determinată în planul de proiecție Stereo 70.



Date referitoare la teren

Crt	Categorie folosință	Intra vilan	Suprafața (mp)	Tarla	Parcelă	Nr. topo	Observații / Referințe
1	curți constructii	DA	710	3	123,131	-	

Date referitoare la construcții

Crt	Număr	Destinație construcție	Supraf. (mp)	Situație juridică	Observații / Referințe
A1.1		construcții de locuințe	116	Cu acte	Nr. niveluri:2; S. construita la sol:116 mp; S. construita desfasurata:232 mp;
A1.2		construcții anexa	89	Cu acte	Nr. niveluri:1; S. construita la sol:89 mp; S. construita desfasurata:89 mp;

Lungime Segmente

1) Valorile lungimilor segmentelor sunt obținute din proiecție în plan.

Punct început	X / Y	Punct sfârșit	X / Y	Lungime segment (** (m))
1	508.814,756 422.830,056	2	508.808,23 422.834,46	7.873
2	508.808,23 422.834,46	3	508.798,259 422.827,32	12.264
3	508.798,259 422.827,32	4	508.791,219 422.818,891	10.982

Punct început	X / Y	Punct sfârșit	X / Y	Lungime segment (** (m)
4	508.791,219 422.818,891	5	508.790,62 422.815,443	3.5
5	508.790,62 422.815,443	6	508.813,837 422.801,462	27.102
6	508.813,837 422.801,462	7	508.813,993 422.800,886	0.597
7	508.813,993 422.800,886	8	508.822,342 422.811,967	13.874
8	508.822,342 422.811,967	9	508.823,897 422.813,997	2.557
9	508.823,897 422.813,997	10	508.824,398 422.813,916	0.508
10	508.824,398 422.813,916	11	508.829,865 422.822,143	9.878
11	508.829,865 422.822,143	12	508.829,216 422.822,483	0.733
12	508.829,216 422.822,483	13	508.822,828 422.825,845	7.219
13	508.822,828 422.825,845	1	508.814,756 422.830,056	9.104

** Lungimile segmentelor sunt determinate în planul de proiecție Stereo 70 și sunt rotunjite la 1 milimetru.

*** Distanța dintre puncte este formată din segmente cumulate ce sunt mai mici decât valoarea 1 milimetru.

**DATE DESPRE IMOBILUL NR. 1685**

Oficiul de Cadastru și Publicitate Imobiliară ARGES
Biroul de Cadastru și Publicitate Imobiliară Campulung

A. Partea I. Descrierea imobilului

TEREN Necunoscut

Adresa: Loc. Namaesti, Jud. Arges

Nr. Crt	Nr cadastral Nr. topografic	Suprafața* (mp)	Observații / Referințe
A1		4.478	Sector cadastral:22 Teren neimprejmit;

Construcții

Crt	Nr cadastral Nr. topografic	Adresa	Observații / Referințe
A1.1		Loc. Namaesti, Jud. Arges	Nr. niveluri:1; S. construita la sol:23 mp; S. construita desfasurata:23 mp;

B. Partea II. Proprietari și acte

Inscrieri privitoare la dreptul de proprietate și alte drepturi reale	Referințe
/	
Act Normativ nr. 7, din 13/03/1996 emis de PARLAMENT (art. 13 alin. 15);	
B1	Inscrierea provizorie, drept de PROPRIETATE, dobandit prin Lege, cota actuala 1/1, cota initiala 1/1 1) COMUNA VALEA MARE PRAVAT, CIF:5010196

C. Partea III. SARCINI .

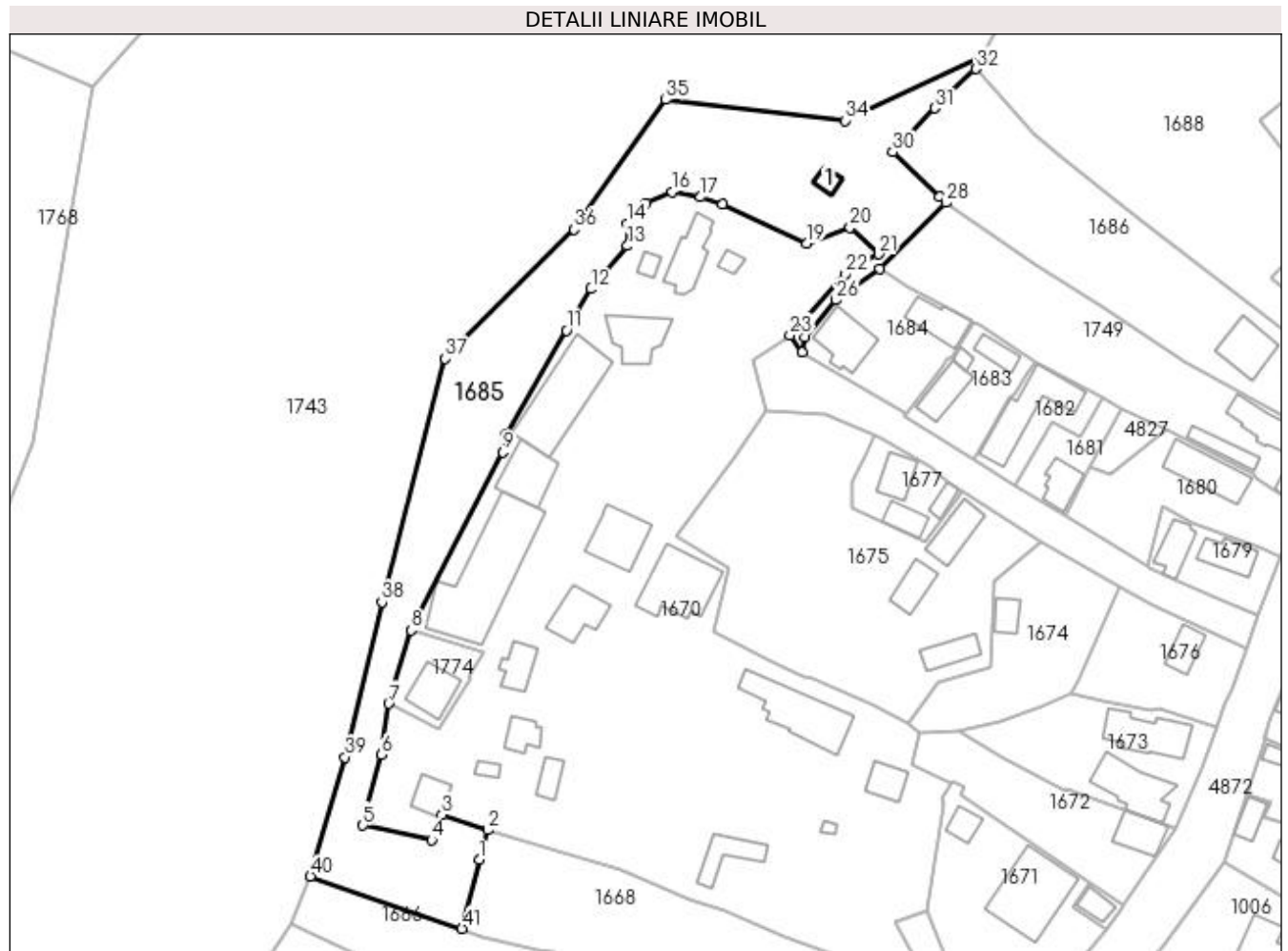
Inscrieri privind dezmembramintele dreptului de proprietate, drepturi reale de garanție și sarcini	Referințe
NU SUNT	

Anexa Nr. 1 La Partea I

Teren

Nr cadastral	Suprafața (mp)*	Observații / Referințe
	4.478	

* Suprafața este determinată în planul de proiecție Stereo 70.



Date referitoare la teren

Crt	Categorie folosință	Intra vilan	Suprafața (mp)	Tarla	Parcelă	Nr. topo	Observații / Referințe
1	pasune	DA	1.675	3	122,146	-	Pășune împădurită
2	pasune	NU	2.803	40	688	-	Pășune împădurită

Date referitoare la construcții

Crt	Număr	Destinație construcție	Supraf. (mp)	Situație juridică	Observații / Referințe
A1.1		constructii anexa	23	Cu acte	Nr. niveluri:1; S. construita la sol:23 mp; S. construita desfasurata:23 mp;

Lungime Segmente

1) Valorile lungimilor segmentelor sunt obținute din proiecție în plan.

Punct început	X / Y	Punct sfârșit	X / Y	Lungime segment	Punct început	X / Y	Punct sfârșit	X / Y	Lungime segment	Punct început	X / Y	Punct sfârșit	X / Y	Lungime segment
1	508.716,895 422.699,816	2	508.718,77 422.706,554	6.994	2	508.718,77 422.706,554	3	508.708,414 422.710,039	10.927	3	508.708,414 422.710,039	4	508.706,07 422.704,333	6.169
4	508.706,07 422.704,333	5	508.690,39 422.707,603	16.017	5	508.690,39 422.707,603	6	508.694,627 422.723,746	16.69	6	508.694,627 422.723,746	7	508.696,228 422.735,35	11.714
7	508.696,228 422.735,35	8	508.701,398 422.752,047	17.479	8	508.701,398 422.752,047	9	508.722,258 422.792,639	45.638	9	508.722,258 422.792,639	10	508.722,838 422.796,766	4.168
10	508.722,838 422.796,766	11	508.736,778 422.820,414	27.451	11	508.736,778 422.820,414	12	508.742,389 422.829,835	10.965	12	508.742,389 422.829,835	13	508.750,662 422.839,646	12.833

Punct început	X / Y	Punct sfârșit	X / Y	Lungime segment	Punct început	X / Y	Punct sfârșit	X / Y	Lungime segment	Punct început	X / Y	Punct sfârșit	X / Y	Lungime segment
13	508.750,662 422.839,646	14	508.750,701 422.844,746	5.1	14	508.750,701 422.844,746	15	508.754,993 422.849,287	6.248	15	508.754,993 422.849,287	16	508.760,822 422.851,993	6.426
16	508.760,822 422.851,993	17	508.767,383 422.850,758	6.676	17	508.767,383 422.850,758	18	508.772,386 422.849,065	5.282	18	508.772,386 422.849,065	19	508.791,593 422.840,201	21.154
19	508.791,593 422.840,201	20	508.801,481 422.843,807	10.525	20	508.801,481 422.843,807	21	508.807,986 422.837,768	8.876	21	508.807,986 422.837,768	22	508.800,436 422.833,115	8.869
22	508.800,436 422.833,115	23	508.787,765 422.819,279	18.761	23	508.787,765 422.819,279	24	508.790,62 422.815,443	4.782	24	508.790,62 422.815,443	25	508.791,219 422.818,891	3.5
25	508.791,219 422.818,891	26	508.798,259 422.827,32	10.982	26	508.798,259 422.827,32	27	508.808,23 422.834,46	12.264	27	508.808,23 422.834,46	28	508.823,346 422.849,488	21.315
28	508.823,346 422.849,488	29	508.821,829 422.850,777	1.991	29	508.821,829 422.850,777	30	508.811,174 422.861,019	14.779	30	508.811,174 422.861,019	31	508.820,759 422.871,056	13.879
31	508.820,759 422.871,056	32	508.830,136 422.879,976	12.942	32	508.830,136 422.879,976	33	508.831,236 422.882,551	2.8	33	508.831,236 422.882,551	34	508.800,35 422.868,189	34.062
34	508.800,35 422.868,189	35	508.759,412 422.872,943	41.213	35	508.759,412 422.872,943	36	508.738,474 422.843,438	36.179	36	508.738,474 422.843,438	37	508.709,164 422.813,93	41.591
37	508.709,164 422.813,93	38	508.694,666 422.758,488	57.306	38	508.694,666 422.758,488	39	508.686,285 422.723,162	36.307	39	508.686,285 422.723,162	40	508.678,374 422.695,992	28.298
40	508.678,374 422.695,992	41	508.712,977 422.684,104	36.588	41	508.712,977 422.684,104	1	508.716,895 422.699,816	16.193					

** Lungimile segmentelor sunt determinate în planul de proiecție Stereo 70 și sunt rotunjite la 1 milimetru.

*** Distanța dintre puncte este formată din segmente cumulate ce sunt mai mici decât valoarea 1 milimetru.

**DATE DESPRE IMOBILUL NR. 1686**

Oficiul de Cadastru și Publicitate Imobiliară ARGES
Biroul de Cadastru și Publicitate Imobiliară Campulung

A. Partea I. Descrierea imobilului

TEREN Intravilan

Nr. CF vechi:725
Nr. cadastral vechi:966

Adresa: Loc. Namaesti, Nr. 165, Jud. Arges, pct Caminul Casei

Nr. Crt	Nr cadastral Nr. topografic	Suprafața* (mp)	Observații / Referințe
A1	81498	2.440	Sector cadastral:22 Teren neimprejmuit;

Construcții

Crt	Nr cadastral Nr. topografic	Adresa	Observații / Referințe
A1.1	81498-C1	Loc. Namaesti, Nr. 165, Jud. Arges, pct Caminul Casei	Nr. niveluri:2; S. construita la sol:58 mp; S. construita desfasurata:117 mp;
A1.2	81498-C2	Loc. Namaesti, Nr. 165, Jud. Arges, pct Caminul Casei	Nr. niveluri:1; S. construita la sol:29 mp; S. construita desfasurata:29 mp; grajd
A1.3		Loc. Namaesti, Nr. 165, Jud. Arges, pct Caminul Casei	Nr. niveluri:2; S. construita la sol:109 mp; S. construita desfasurata:218 mp;

B. Partea II. Proprietari și acte

Inscrieri privitoare la dreptul de proprietate și alte drepturi reale		Referințe
1815 / 19/02/2008		
Act Notarial nr. 440, din 19/02/2008 emis de BNP ZIPISI CORNELIA;		
B1	Intabulare, drept de PROPRIETATE-bun comun, dobandit prin Conventie, cota actuala 1/2, cota initiala 1/1 1) SANDU ELENA	A1, A1.1, A1.2
13674 / 22/09/2017		
Hotarare Judecatoreasca nr. 257/2013, din 01/02/2013 emis de JUDECATORIA CAMPULUNG (act administrativ nr 3416 din 20.09.2017, emis de PRIMARIA VALEA MARE PRAVAT;act administrativ nr 3417 din 20.09.2017, emis de PRIMARIA VALEA MARE PRAVAT);		
B2	Intabulare, drept de PROPRIETATE, dobandit prin Succesiune, cota actuala 1/2, cota initiala 1/2 1) SANDU ELENA	A1, A1.1, A1.2
/		
Act Normativ nr. 7, din 13/03/1996 emis de PARLAMENT (art. 12 alin. 16);		
B3	Intabulare, drept de PROPRIETATE, dobandit prin Construire, cota actuala 1/1, cota initiala 1/1 1) SANDU ELENA	A1.3

C. Partea III. SARCINI .

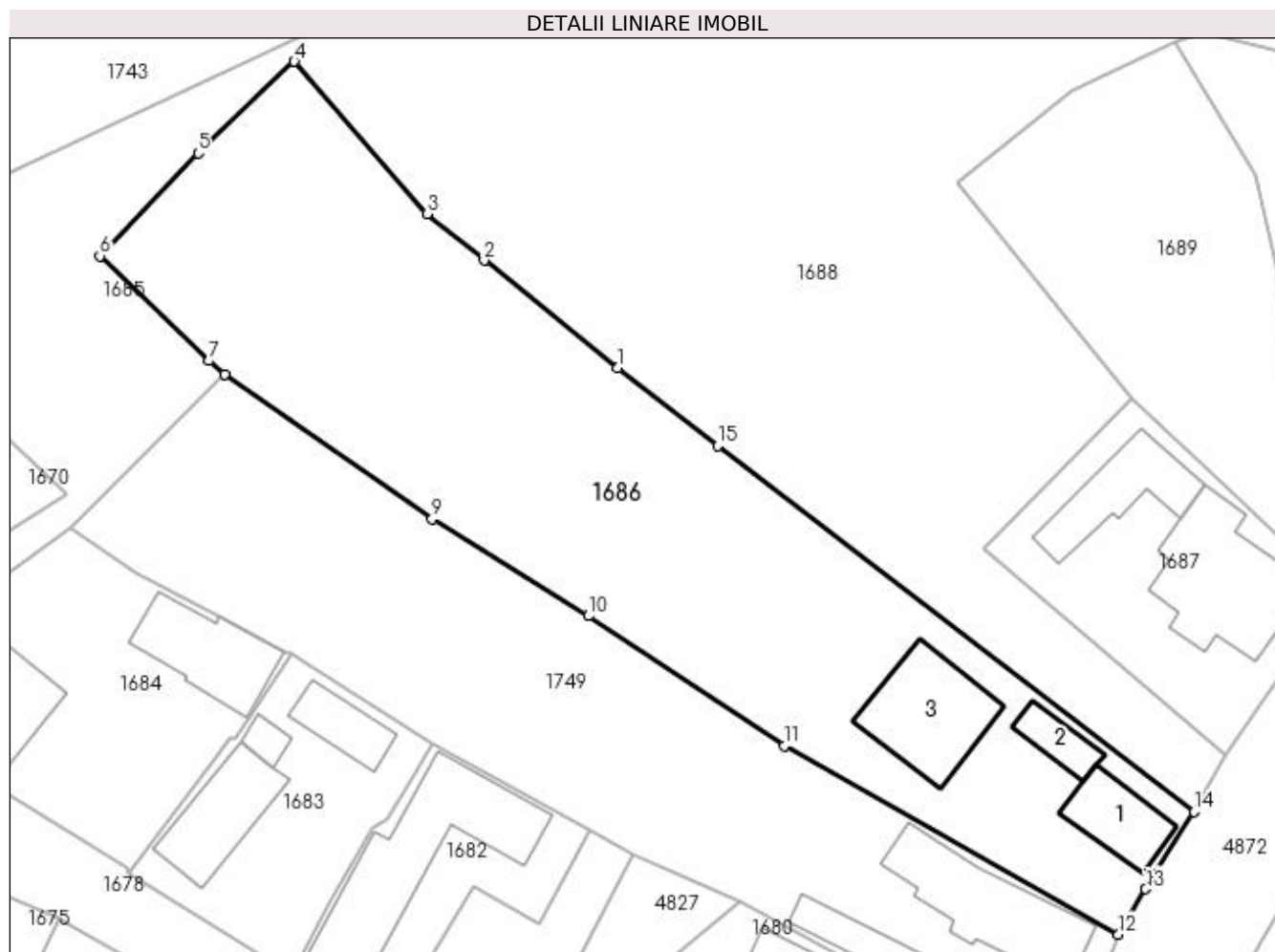
Inscrieri privind dezmembramintele dreptului de proprietate, drepturi reale de garanție și sarcini	Referințe
NU SUNT	

Anexa Nr. 1 La Partea I

Teren

Nr cadastral	Suprafața (mp)*	Observații / Referințe
81498	2.440	

* Suprafața este determinată în planul de proiecție Stereo 70.



Date referitoare la teren

Crt	Categorie folosință	Intravilan	Suprafața (mp)	Tarla	Parcelă	Nr. topo	Observații / Referințe
1	curți construcții	DA	364	3	121,122	-	
2	arabil	DA	678	3	122	-	
3	livada	DA	1.398	3	122	-	

Date referitoare la construcții

Crt	Număr	Destinație construcție	Supraf. (mp)	Situație juridică	Observații / Referințe
A1.1	81498-C1	construcții de locuințe	58	Cu acte	Nr. niveluri:2; S. construita la sol:58 mp; S. construita desfasurata:117 mp;
A1.2	81498-C2	construcții anexa	29	Cu acte	Nr. niveluri:1; S. construita la sol:29 mp; S. construita desfasurata:29 mp; grajd
A1.3		construcții de locuințe	109	Cu acte	Nr. niveluri:2; S. construita la sol:109 mp; S. construita desfasurata:218 mp;

Lungime Segmente

1) Valorile lungimilor segmentelor sunt obținute din proiecție în plan.

Punct început	X / Y	Punct sfârșit	X / Y	Lungime segment (** (m)
---------------	-------	---------------	-------	-------------------------

Punct început	X / Y	Punct sfârșit	X / Y	Lungime segment (** (m)
1	508.861,7 422.850,105	2	508.848,676 422.860,569	16.707
2	508.848,676 422.860,569	3	508.843,121 422.865,13	7.188
3	508.843,121 422.865,13	4	508.830,136 422.879,976	19.723
4	508.830,136 422.879,976	5	508.820,759 422.871,056	12.942
5	508.820,759 422.871,056	6	508.811,174 422.861,019	13.879
6	508.811,174 422.861,019	7	508.821,829 422.850,777	14.779
7	508.821,829 422.850,777	8	508.823,346 422.849,488	1.991
8	508.823,346 422.849,488	9	508.843,591 422.835,357	24.689
9	508.843,591 422.835,357	10	508.858,829 422.825,906	17.931
10	508.858,829 422.825,906	11	508.877,962 422.813,248	22.941
11	508.877,962 422.813,248	12	508.910,569 422.794,862	37.433
12	508.910,569 422.794,862	13	508.913,212 422.799,287	5.154
13	508.913,212 422.799,287	14	508.917,95 422.806,802	8.884
14	508.917,95 422.806,802	15	508.871,429 422.842,502	58.64
15	508.871,429 422.842,502	1	508.861,7 422.850,105	12.347

** Lungimile segmentelor sunt determinate în planul de proiecție Stereo 70 și sunt rotunjite la 1 milimetru.

*** Distanța dintre puncte este formată din segmente cumulate ce sunt mai mici decât valoarea 1 milimetru.

**DATE DESPRE IMOBILUL NR. 1687**

Oficiul de Cadastru și Publicitate Imobiliară ARGES
Biroul de Cadastru și Publicitate Imobiliară Campulung

A. Partea I. Descrierea imobilului

TEREN Intravilan

Nr. CF vechi:49
Nr. cadastral vechi:93

Adresa: Loc. Namaesti, Nr. 164, Jud. Arges

Nr. Crt	Nr cadastral Nr. topografic	Suprafața* (mp)	Observații / Referințe
A1	81757	Din acte: 575 Masurata: 582	Sector cadastral:22 Teren imprejmuit;

Construcții

Crt	Nr cadastral Nr. topografic	Adresa	Observații / Referințe
A1.1	81757-C1	Loc. Namaesti, Nr. 164, Jud. Arges	Nr. niveluri:1; S. construita la sol:145 mp; S. construita desfasurata:145 mp;
A1.2	81757-C2	Loc. Namaesti, Nr. 164, Jud. Arges	Nr. niveluri:1; S. construita la sol:79 mp; S. construita desfasurata:79 mp; grajd

B. Partea II. Proprietari și acte

Inscrieri privitoare la dreptul de proprietate și alte drepturi reale		Referințe
178 / 22/01/2001		
Act Notarial nr. 1072, din 18/12/2000 emis de BNP PETRESCU MARGARETA;		
B1	Intabulare, drept de PROPRIETATE, dobandit prin Conventie, cota actuala 1/1, cota initiala 1/1 1) APOSTOL JEANA, vaduva, lipsă CNP	A1, A1.1, A1.2

C. Partea III. SARCINI .

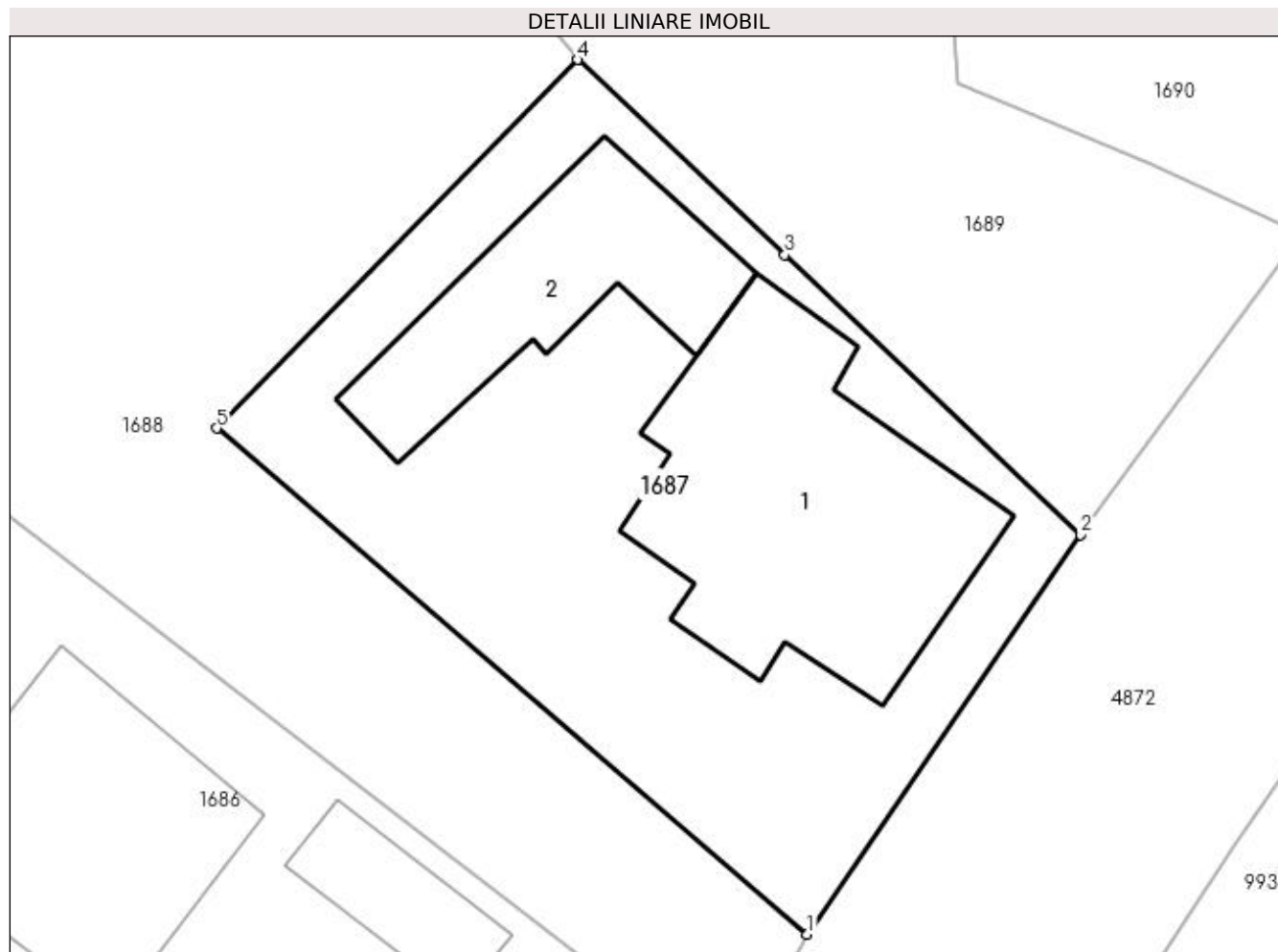
Inscrieri privind dezmembramintele dreptului de proprietate, drepturi reale de garanție și sarcini	Referințe
NU SUNT	

Anexa Nr. 1 La Partea I

Teren

Nr cadastral	Suprafața (mp)*	Observații / Referințe
81757	Din acte: 575 Masurata: 582	

* Suprafața este determinată în planul de proiecție Stereo 70.



Date referitoare la teren

Crt	Categorie folosință	Intra vilan	Suprafața (mp)	Tarla	Parcelă	Nr. topo	Observații / Referințe
1	curți constructii	DA	582	3	119,120	-	

Date referitoare la construcții

Crt	Număr	Destinație construcție	Supraf. (mp)	Situație juridică	Observații / Referințe
A1.1	81757-C1	construcții de locuințe	145	Cu acte	Nr. niveluri:1; S. construita la sol:145 mp; S. construita desfasurata:145 mp;
A1.2	81757-C2	construcții anexa	79	Cu acte	Nr. niveluri:1; S. construita la sol:79 mp; S. construita desfasurata:79 mp; grajd

Lungime Segmente

1) Valorile lungimilor segmentelor sunt obținute din proiecție în plan.

Punct început	X / Y	Punct sfârșit	X / Y	Lungime segment (** (m))
1	508.920,962 422.812,289	2	508.931,872 422.828,235	19.321
2	508.931,872 422.828,235	3	508.920,07 422.839,403	16.248

Punct început	X / Y	Punct sfârșit	X / Y	Lungime segment (** (m)
3	508.920,07 422.839,403	4	508.911,791 422.847,186	11.363
4	508.911,791 422.847,186	5	508.897,397 422.832,482	20.577
5	508.897,397 422.832,482	1	508.920,962 422.812,289	31.033

** Lungimile segmentelor sunt determinate în planul de proiecție Stereo 70 și sunt rotunjite la 1 milimetru.

*** Distanța dintre puncte este formată din segmente cumulate ce sunt mai mici decât valoarea 1 milimetru.

**DATE DESPRE IMOBILUL NR. 1688**

Oficiul de Cadastru și Publicitate Imobiliară ARGES
Biroul de Cadastru și Publicitate Imobiliară Campulung

A. Partea I. Descrierea imobilului

TEREN Necunoscut

Adresa: Loc. Namaesti, Nr. 161, Jud. Arges

Nr. Crt	Nr cadastral Nr. topografic	Suprafața* (mp)	Observații / Referințe
A1		7.630	Sector cadastral:22 Teren imprejmuit;

Construcții

Crt	Nr cadastral Nr. topografic	Adresa	Observații / Referințe
A1.1		Loc. Namaesti, Nr. 161, Jud. Arges	Nr. niveluri:1; S. construita la sol:122 mp; S. construita desfasurata:122 mp; Manastire
A1.2		Loc. Namaesti, Nr. 161, Jud. Arges	Nr. niveluri:1; S. construita la sol:112 mp; S. construita desfasurata:112 mp;
A1.3		Loc. Namaesti, Nr. 161, Jud. Arges	Nr. niveluri:1; S. construita la sol:12 mp; S. construita desfasurata:12 mp;
A1.4		Loc. Namaesti, Nr. 161, Jud. Arges	Nr. niveluri:1; S. construita la sol:4 mp; S. construita desfasurata:4 mp;

B. Partea II. Proprietari și acte

Inscrieri privitoare la dreptul de proprietate și alte drepturi reale		Referințe
/		
Act Normativ nr. 7, din 13/03/1996 emis de PARLAMENT (art. 13 alin. 15);		
B1	Inscrierea provizorie, drept de PROPRIETATE, dobandit prin Lege, cota actuala 1/1, cota initiala 1/1 1) COMUNA VALEA MARE PRAVAT, CIF:5010196	A1, A1.1, A1.2, A1.3, A1.4

C. Partea III. SARCINI .

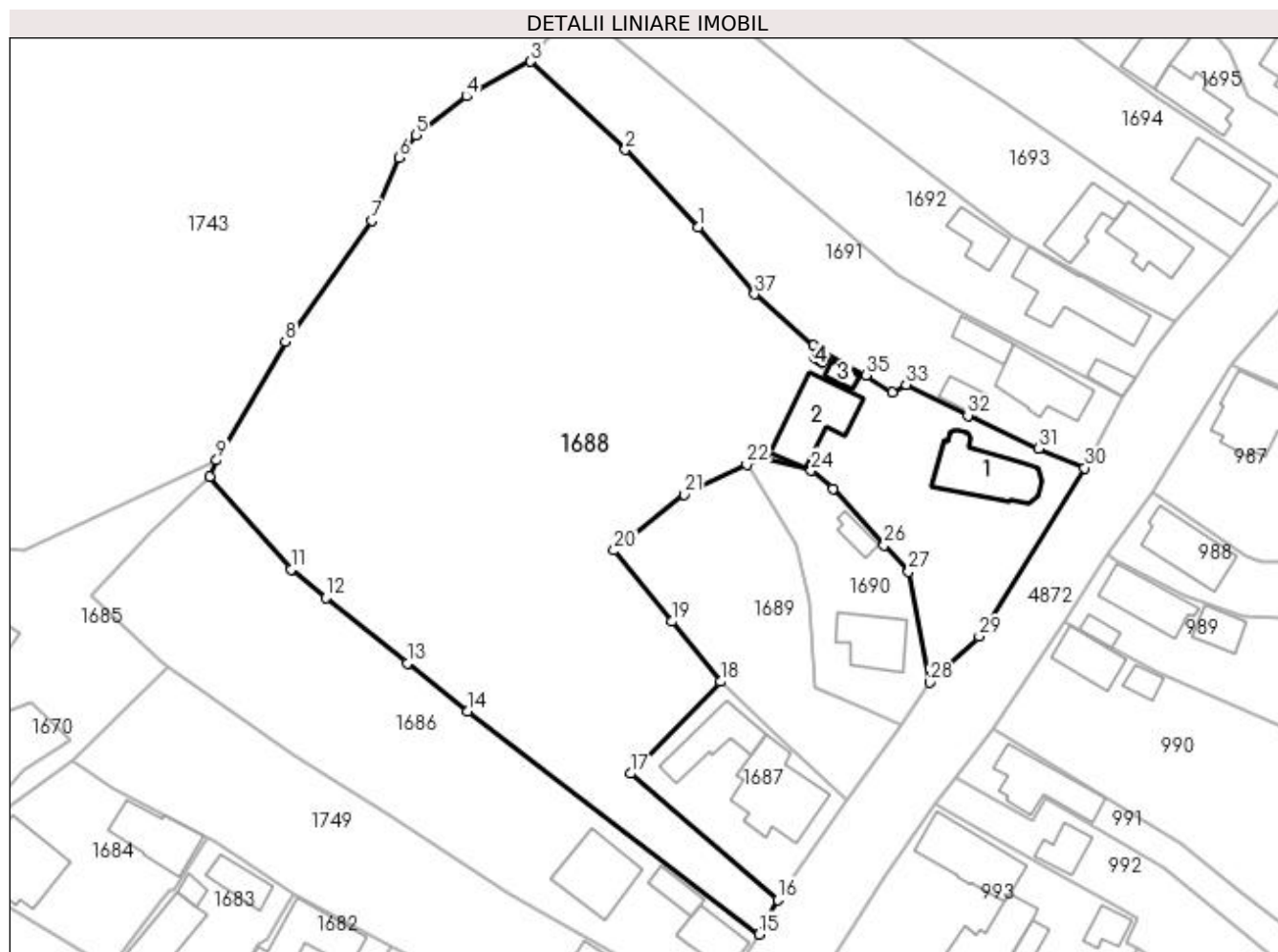
Inscrieri privind dezmembramentele dreptului de proprietate, drepturi reale de garanție și sarcini	Referințe
NU SUNT	

Anexa Nr. 1 La Partea I

Teren

Nr cadastral	Suprafața (mp)*	Observații / Referințe
	7.630	

* Suprafața este determinată în planul de proiecție Stereo 70.



Date referitoare la teren

Crt	Categorie folosință	Intra vilan	Suprafața (mp)	Tarla	Parcelă	Nr. topo	Observații / Referințe
1	curți constructii	DA	1.172	3	115,116	-	
2	livada	DA	1.008	3	116	-	
3	arabil	DA	4.783	3	116,117,120	-	
4	arabil	NU	407	3	116	-	
5	curți constructii	DA	260	3	117	-	

Date referitoare la construcții

Crt	Număr	Destinație construcție	Supraf. (mp)	Situație juridică	Observații / Referințe
A1.1		construcții administrative și social culturale	122	Cu acte	Nr. niveluri:1; S. construita la sol:122 mp; S. construita desfasurata:122 mp; Manastire
A1.2		construcții anexa	112	Cu acte	Nr. niveluri:1; S. construita la sol:112 mp; S. construita desfasurata:112 mp;
A1.3		construcții anexa	12	Cu acte	Nr. niveluri:1; S. construita la sol:12 mp; S. construita desfasurata:12 mp;
A1.4		construcții anexa	4	Cu acte	Nr. niveluri:1; S. construita la sol:4 mp; S. construita desfasurata:4 mp;

Lungime Segmente

1) Valorile lungimilor segmentelor sunt obținute din proiecție în plan.

Punct început	X / Y	Punct sfârșit	X / Y	Lungime segment (** (m)
1	508.908,243 422.919,822	2	508.896,585 422.932,168	16.98
3	508.881,441 422.946,261	4	508.871,158 422.940,697	11.692
5	508.863,039 422.934,514	6	508.860,426 422.930,903	4.457
7	508.856,07 422.920,811	8	508.842,213 422.901,562	23.718
9	508.831,236 422.882,551	10	508.830,136 422.879,976	2.8
11	508.843,121 422.865,13	12	508.848,676 422.860,569	7.188
13	508.861,7 422.850,105	14	508.871,429 422.842,502	12.347
15	508.917,95 422.806,802	16	508.920,962 422.812,289	6.259
17	508.897,397 422.832,482	18	508.911,791 422.847,186	20.577
19	508.903,981 422.856,779	20	508.894,75 422.868,138	14.637
21	508.905,981 422.877,067	22	508.915,972 422.881,828	11.067
23	508.918,844 422.882,856	24	508.926,258 422.880,898	7.668
25	508.929,763 422.877,996	26	508.937,929 422.868,95	12.187
27	508.941,859 422.864,759	28	508.945,207 422.847,053	18.02
29	508.953,151 422.854,399	30	508.969,973 422.881,327	31.751
31	508.962,592 422.884,389	32	508.951,311 422.889,721	12.478
33	508.941,454 422.894,62	34	508.939,242 422.893,369	2.541
35	508.935,037 422.896,169	36	508.926,636 422.900,849	9.617
37	508.917,21 422.909,09	1	508.908,243 422.919,822	13.985

Punct început	X / Y	Punct sfârșit	X / Y	Lungime segment (** (m)
2	508.896,585 422.932,168	3	508.881,441 422.946,261	20.687
4	508.871,158 422.940,697	5	508.863,039 422.934,514	10.205
6	508.860,426 422.930,903	7	508.856,07 422.920,811	10.992
8	508.842,213 422.901,562	9	508.831,236 422.882,551	21.953
10	508.830,136 422.879,976	11	508.843,121 422.865,13	19.723
12	508.848,676 422.860,569	13	508.861,7 422.850,105	16.707
14	508.871,429 422.842,502	15	508.917,95 422.806,802	58.64
16	508.920,962 422.812,289	17	508.897,397 422.832,482	31.033
18	508.911,791 422.847,186	19	508.903,981 422.856,779	12.37
20	508.894,75 422.868,138	21	508.905,981 422.877,067	14.348
22	508.915,972 422.881,828	23	508.918,844 422.882,856	3.05
24	508.926,258 422.880,898	25	508.929,763 422.877,996	4.55
26	508.937,929 422.868,95	27	508.941,859 422.864,759	5.745
28	508.945,207 422.847,053	29	508.953,151 422.854,399	10.82
30	508.969,973 422.881,327	31	508.962,592 422.884,389	7.991
32	508.951,311 422.889,721	33	508.941,454 422.894,62	11.007
34	508.939,242 422.893,369	35	508.935,037 422.896,169	5.052
36	508.926,636 422.900,849	37	508.917,21 422.909,09	12.521

** Lungimile segmentelor sunt determinate în planul de proiecție Stereo 70 și sunt rotunjite la 1 milimetru.

*** Distanța dintre puncte este formată din segmente cumulate ce sunt mai mici decât valoarea 1 milimetru.

**DATE DESPRE IMOBILUL NR. 1689**

Oficiul de Cadastru și Publicitate Imobiliară ARGES
Biroul de Cadastru și Publicitate Imobiliară Campulung

A. Partea I. Descrierea imobilului

TEREN Intravilan

Adresa: Loc. Namaesti, Jud. Arges, punctul "La Biserica"

Nr. Crt	Nr cadastral Nr. topografic	Suprafața* (mp)	Observații / Referințe
A1	80597	Din acte: 945 Masurata: 948	Sector cadastral:22 Teren imprejmuit;

B. Partea II. Proprietari și acte

Inscrieri privitoare la dreptul de proprietate și alte drepturi reale		Referințe
13068 / 16/06/2022		
Act Notarial nr. 724, din 16/06/2022 emis de Zipisi Cornelia;		
B3	Intabulare, drept de PROPRIETATE-bun comun, dobandit prin Conventie, cota actuala 1/1, cota initiala 1/1 1) LUNGU GINA FLORENTINA, cetatean roman si american 2) LUNGU CATALIN CRISTIAN, cetatean roman si american, soti	A1

C. Partea III. SARCINI .

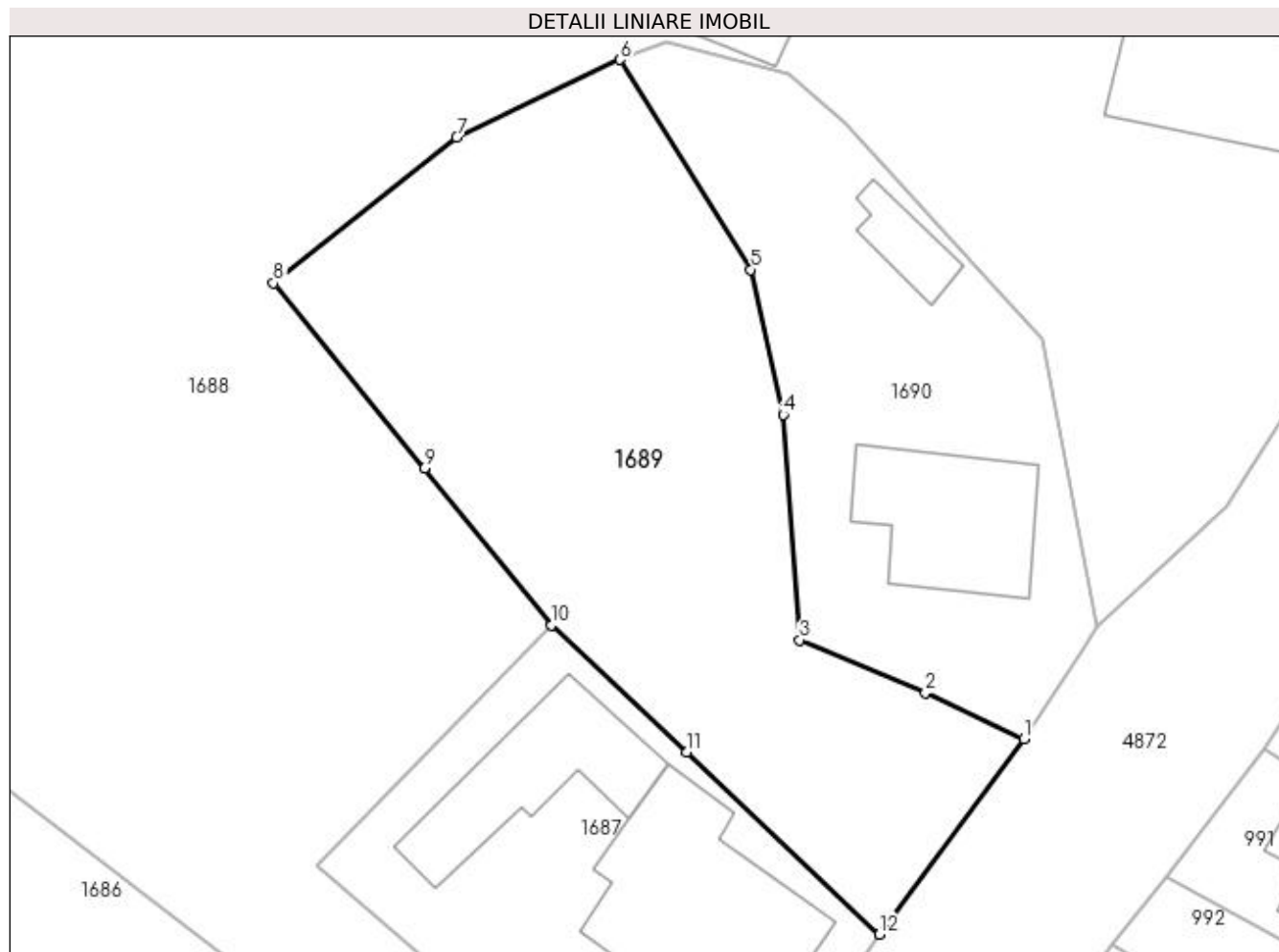
Inscrieri privind dezmembramintele dreptului de proprietate, drepturi reale de garanție și sarcini	Referințe
NU SUNT	

Anexa Nr. 1 La Partea I

Teren

Nr cadastral	Suprafața (mp)*	Observații / Referințe
80597	Din acte: 945 Masurata: 948	

* Suprafața este determinată în planul de proiecție Stereo 70.



Date referitoare la teren

Crt	Categorie folosință	Intra vilan	Suprafața (mp)	Tarla	Parcelă	Nr. topo	Observații / Referințe
1	arabil	DA	948	3	118	-	

Lungime Segmente

1) Valorile lungimilor segmentelor sunt obținute din proiecție în plan.

Punct început	X / Y	Punct sfârșit	X / Y	Lungime segment (** (m)
1	508.940,715 422.840,222	2	508.934,691 422.843,047	6.654
2	508.934,691 422.843,047	3	508.926,996 422.846,269	8.342
3	508.926,996 422.846,269	4	508.925,97 422.860,09	13.859
4	508.925,97 422.860,09	5	508.923,996 422.868,972	9.099
5	508.923,996 422.868,972	6	508.915,972 422.881,828	15.155

Punct început	X / Y	Punct sfârșit	X / Y	Lungime segment (** (m)
6	508.915,972 422.881,828	7	508.905,981 422.877,067	11.067
7	508.905,981 422.877,067	8	508.894,75 422.868,138	14.348
8	508.894,75 422.868,138	9	508.903,981 422.856,779	14.637
9	508.903,981 422.856,779	10	508.911,791 422.847,186	12.37
10	508.911,791 422.847,186	11	508.920,07 422.839,403	11.363
11	508.920,07 422.839,403	12	508.931,872 422.828,235	16.248
12	508.931,872 422.828,235	1	508.940,715 422.840,222	14.896

** Lungimile segmentelor sunt determinate în planul de proiecție Stereo 70 și sunt rotunjite la 1 milimetru.

*** Distanța dintre puncte este formată din segmente cumulate ce sunt mai mici decât valoarea 1 milimetru.

**DATE DESPRE IMOBILUL NR. 1690**

Oficiul de Cadastru și Publicitate Imobiliară ARGES
Biroul de Cadastru și Publicitate Imobiliară Campulung

A. Partea I. Descrierea imobilului

TEREN Intravilan

Adresa: Loc. Namaesti, Nr. 162, Jud. Arges

Nr. Crt	Nr cadastral Nr. topografic	Suprafața* (mp)	Observații / Referințe
A1		595	Sector cadastral:22 Teren neimprijmit;

Construcții

Crt	Nr cadastral Nr. topografic	Adresa	Observații / Referințe
A1.1		Loc. Namaesti, Nr. 162, Jud. Arges	Nr. niveluri:1; S. construita la sol:83 mp; S. construita desfasurata:83 mp;
A1.2		Loc. Namaesti, Nr. 162, Jud. Arges	Nr. niveluri:1; S. construita la sol:21 mp; S. construita desfasurata:21 mp;

B. Partea II. Proprietari și acte

Inscrieri privitoare la dreptul de proprietate și alte drepturi reale		Referințe
/		
Act Normativ nr. 7, din 13/03/1996 emis de PARLAMENT (art. 13 alin. 15);		
B1	Inscrierea provizorie, drept de PROPRIETATE, dobandit prin Lege, cota actuala 1/1, cota initiala 1/1 1) COMUNA VALEA MARE PRAVĂȚ , CIF:5010196	A1
Act Normativ nr. 7, din 13/03/1996 emis de PARLAMENT (art. 12 alin. 16);		
B2	Intabulare, drept de PROPRIETATE, dobandit prin Construire, cota actuala 1/1, cota initiala 1/1 1) STOICA CONSTANTIN , lipsă CNP	A1.1, A1.2

C. Partea III. SARCINI .

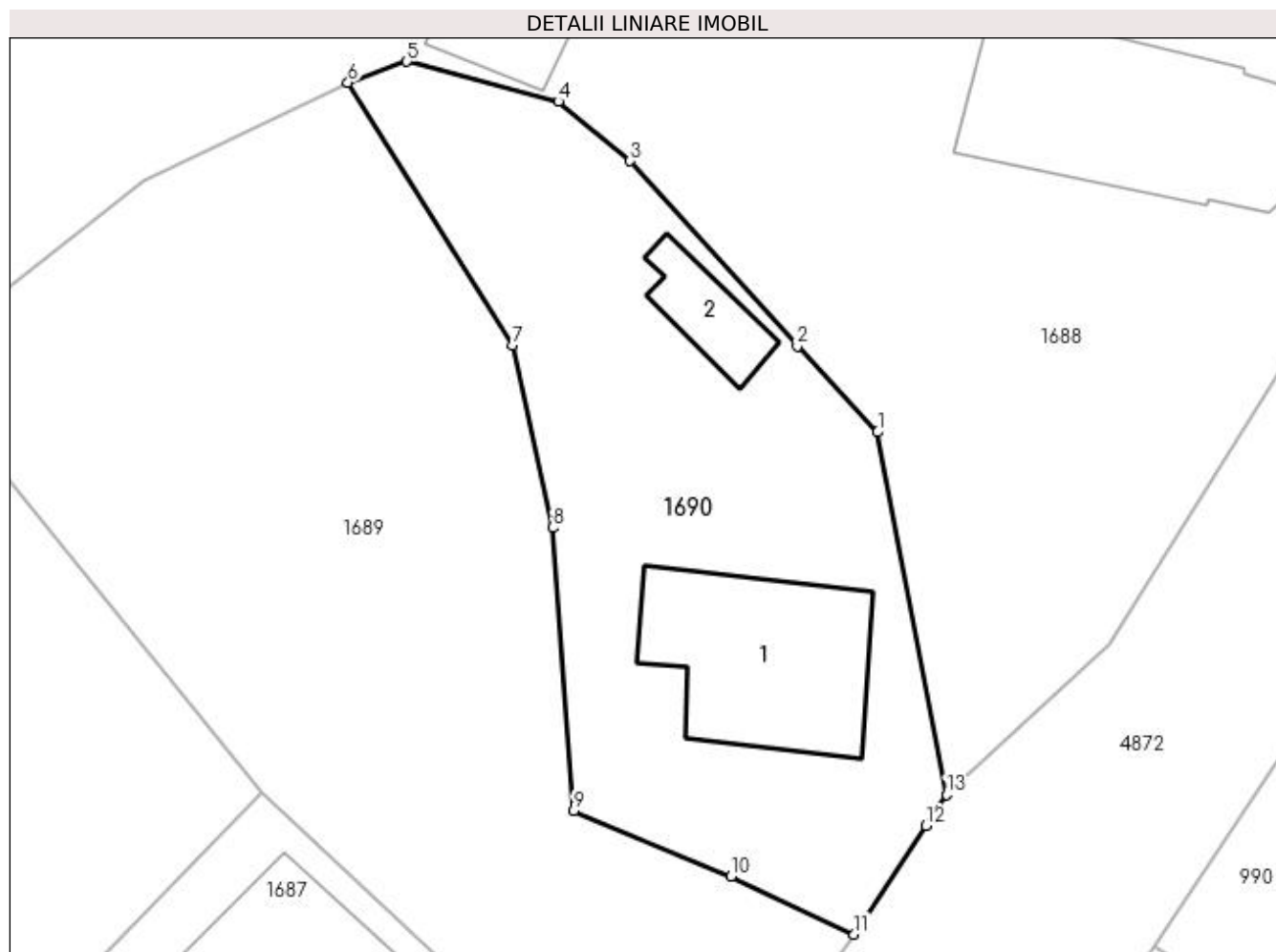
Inscrieri privind dezmembramintele dreptului de proprietate, drepturi reale de garanție și sarcini	Referințe
NU SUNT	

Anexa Nr. 1 La Partea I

Teren

Nr cadastral	Suprafața (mp)*	Observații / Referințe
	595	

* Suprafața este determinată în planul de proiecție Stereo 70.



Date referitoare la teren

Crt	Categorie folosință	Intra vilan	Suprafața (mp)	Tarla	Parcelă	Nr. topo	Observații / Referințe
1	curți constructii	DA	595	3	118	-	

Date referitoare la construcții

Crt	Număr	Destinație construcție	Supraf. (mp)	Situație juridică	Observații / Referințe
A1.1		construcții de locuințe	83	Cu acte	Nr. niveluri:1; S. construita la sol:83 mp; S. construita desfasurata:83 mp;
A1.2		construcții anexa	21	Cu acte	Nr. niveluri:1; S. construita la sol:21 mp; S. construita desfasurata:21 mp;

Lungime Segmente

1) Valorile lungimilor segmentelor sunt obținute din proiecție în plan.

Punct început	X / Y	Punct sfârșit	X / Y	Lungime segment (** (m)
1	508.941,859 422.864,759	2	508.937,929 422.868,95	5.745
2	508.937,929 422.868,95	3	508.929,763 422.877,996	12.187
3	508.929,763 422.877,996	4	508.926,258 422.880,898	4.55

Punct început	X / Y	Punct sfârșit	X / Y	Lungime segment (** (m)
4	508.926,258 422.880,898	5	508.918,844 422.882,856	7.668
5	508.918,844 422.882,856	6	508.915,972 422.881,828	3.05
6	508.915,972 422.881,828	7	508.923,996 422.868,972	15.155
7	508.923,996 422.868,972	8	508.925,97 422.860,09	9.099
8	508.925,97 422.860,09	9	508.926,996 422.846,269	13.859
9	508.926,996 422.846,269	10	508.934,691 422.843,047	8.342
10	508.934,691 422.843,047	11	508.940,715 422.840,222	6.654
11	508.940,715 422.840,222	12	508.944,229 422.845,528	6.364
12	508.944,229 422.845,528	13	508.945,207 422.847,053	1.812
13	508.945,207 422.847,053	1	508.941,859 422.864,759	18.02

** Lungimile segmentelor sunt determinate în planul de proiecție Stereo 70 și sunt rotunjite la 1 milimetru.

*** Distanța dintre puncte este formată din segmente cumulate ce sunt mai mici decât valoarea 1 milimetru.

**DATE DESPRE IMOBILUL NR. 1691**

Oficiul de Cadastru și Publicitate Imobiliară ARGES
Biroul de Cadastru și Publicitate Imobiliară Campulung

A. Partea I. Descrierea imobilului

TEREN Intravilan

Adresa: Loc. Namaesti, Nr. 160, Jud. Arges

Nr. Crt	Nr cadastral Nr. topografic	Suprafața* (mp)	Observații / Referințe
A1		Din acte: 1.330 Masurata: 1.591	Sector cadastral:22 Teren imprejmuit;

Construcții

Crt	Nr cadastral Nr. topografic	Adresa	Observații / Referințe
A1.1		Loc. Namaesti, Nr. 160, Jud. Arges	Nr. niveluri:1; S. construita la sol:100 mp; S. construita desfasurata:100 mp;
A1.2		Loc. Namaesti, Nr. 160, Jud. Arges	Nr. niveluri:1; S. construita la sol:27 mp; S. construita desfasurata:27 mp;
A1.3		Loc. Namaesti, Nr. 160, Jud. Arges	Nr. niveluri:1; S. construita la sol:35 mp; S. construita desfasurata:35 mp;

B. Partea II. Proprietari și acte

Inscrieri privitoare la dreptul de proprietate și alte drepturi reale		Referințe
/		
Act Administrativ nr. 36371, din 14/03/1994 emis de CJPSDPAT ARGES;		
B1	Intabulare, drept de PROPRIETATE, dobandit prin Reconstituire, cota actuala 1/1, cota initiala 1/1 1) ANDRONE MARIA	A1
Act Normativ nr. 7, din 13/03/1996 emis de PARLAMENT (art. 12 alin. 16);		
B2	Intabulare, drept de PROPRIETATE, dobandit prin Construire, cota actuala 1/1, cota initiala 1/1 1) ANDRONE MARIA	A1.1, A1.2, A1.3

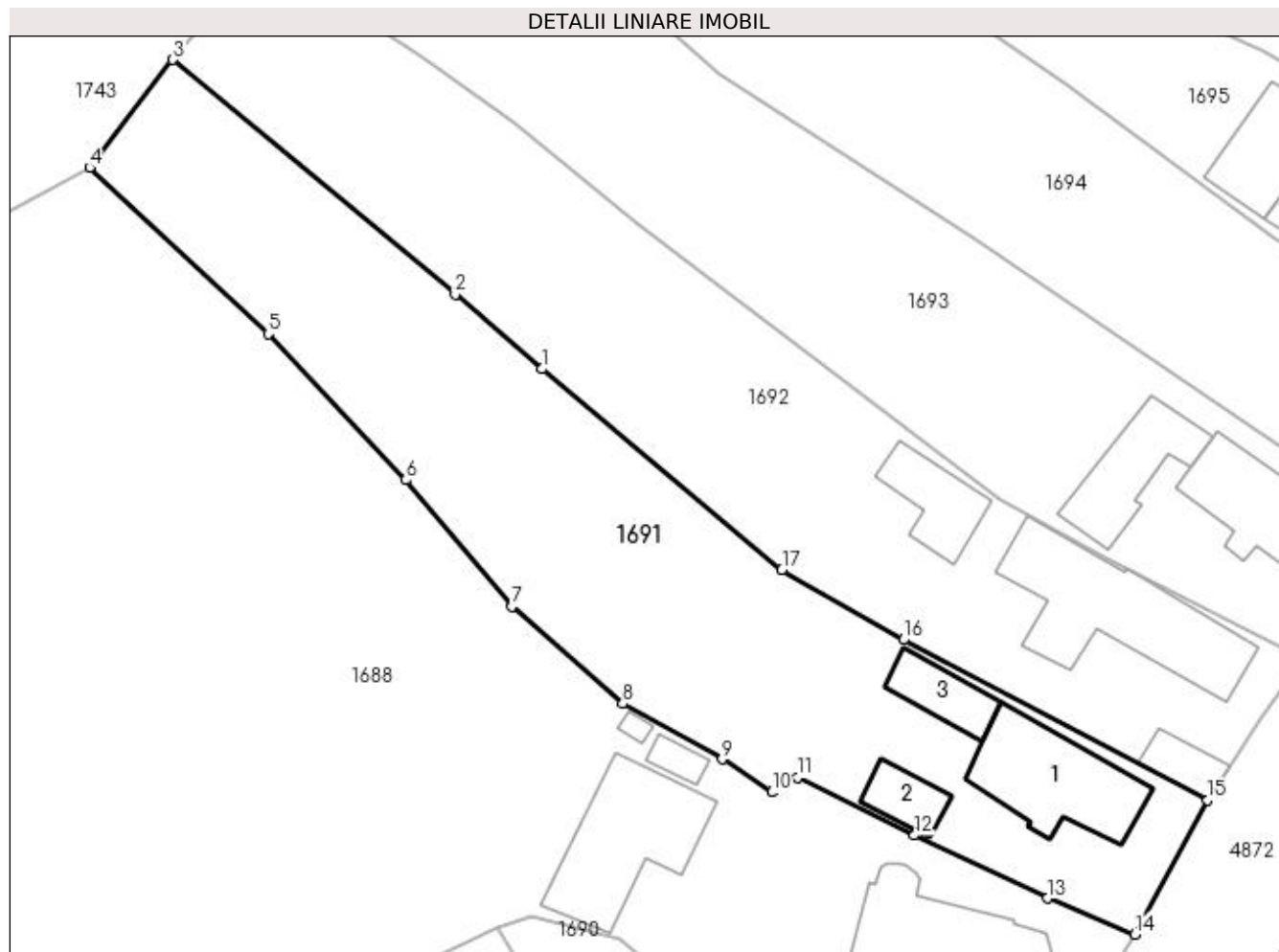
C. Partea III. SARCINI .

Inscrieri privind dezmembramintele dreptului de proprietate, drepturi reale de garanție și sarcini	Referințe
NU SUNT	

Anexa Nr. 1 La Partea I**Teren**

Nr cadastral	Suprafața (mp)*	Observații / Referințe
	Din acte: 1.330 Masurata: 1.591	

* Suprafața este determinată în planul de proiecție Stereo 70.

**Date referitoare la teren**

Crt	Categorie folosință	Intravilan	Suprafața (mp)	Tarla	Parcelă	Nr. topo	Observații / Referințe
1	curți construcții	DA	452	3	113,114	-	
2	arabil	DA	414	3	112,113	-	
3	livada	DA	221	3	112,113	-	
4	arabil	DA	318	3	112	-	
5	pasune	DA	186	3	112	-	

Date referitoare la construcții

Crt	Număr	Destinație construcție	Supraf. (mp)	Situație juridică	Observații / Referințe
A1.1		construcții de locuințe	100	Cu acte	Nr. niveluri:1; S. construita la sol:100 mp; S. construita desfasurata:100 mp;
A1.2		construcții anexa	27	Cu acte	Nr. niveluri:1; S. construita la sol:27 mp; S. construita desfasurata:27 mp;
A1.3		construcții anexa	35	Cu acte	Nr. niveluri:1; S. construita la sol:35 mp; S. construita desfasurata:35 mp;

Lungime Segmente

1) Valorile lungimilor segmentelor sunt obținute din proiecție în plan.

Punct început	X / Y	Punct sfârșit	X / Y	Lungime segment (** (m)
1	508.919,758 422.929,202	2	508.912,409 422.935,512	9.686
2	508.912,409 422.935,512	3	508.888,496 422.955,4	31.102
3	508.888,496 422.955,4	4	508.881,441 422.946,261	11.545
4	508.881,441 422.946,261	5	508.896,585 422.932,168	20.687
5	508.896,585 422.932,168	6	508.908,243 422.919,822	16.98
6	508.908,243 422.919,822	7	508.917,21 422.909,09	13.985
7	508.917,21 422.909,09	8	508.926,636 422.900,849	12.521
8	508.926,636 422.900,849	9	508.935,037 422.896,169	9.617
9	508.935,037 422.896,169	10	508.939,242 422.893,369	5.052
10	508.939,242 422.893,369	11	508.941,454 422.894,62	2.541
11	508.941,454 422.894,62	12	508.951,311 422.889,721	11.007
12	508.951,311 422.889,721	13	508.962,592 422.884,389	12.478
13	508.962,592 422.884,389	14	508.969,973 422.881,327	7.991
14	508.969,973 422.881,327	15	508.976,165 422.892,676	12.928
15	508.976,165 422.892,676	16	508.950,383 422.906,283	29.152
16	508.950,383 422.906,283	17	508.940,101 422.912,222	11.874
17	508.940,101 422.912,222	1	508.919,758 422.929,202	26.498

** Lungimile segmentelor sunt determinate în planul de proiecție Stereo 70 și sunt rotunjite la 1 milimetru.

*** Distanța dintre puncte este formată din segmente cumulate ce sunt mai mici decât valoarea 1 milimetru.

**DATE DESPRE IMOBILUL NR. 1692**

Oficiul de Cadastru și Publicitate Imobiliară ARGES
Biroul de Cadastru și Publicitate Imobiliară Campulung

A. Partea I. Descrierea imobilului

TEREN Intravilan

Adresa: Loc. Namaesti, Nr. 159, Jud. Arges

Nr. Crt	Nr cadastral Nr. topografic	Suprafața* (mp)	Observații / Referințe
A1	81120	Din acte: 1.510 Masurata: 1.545	Sector cadastral:22 Teren imprejmuit;

Construcții

Crt	Nr cadastral Nr. topografic	Adresa	Observații / Referințe
A1.1	81120-C1	Loc. Namaesti, Nr. 159, Jud. Arges	Nr. niveluri:1; S. construita la sol:142 mp; S. construita desfasurata:142 mp; CASA CONSTRUITA IN 1932.
A1.2	81120-C2	Loc. Namaesti, Nr. 159, Jud. Arges	Nr. niveluri:1; S. construita la sol:23 mp; S. construita desfasurata:23 mp; ANEXA CONSTRUITA IN 1976.
A1.3		Loc. Namaesti, Nr. 159, Jud. Arges	Nr. niveluri:1; S. construita la sol:47 mp; S. construita desfasurata:47 mp;

B. Partea II. Proprietari și acte

Inscrieri privitoare la dreptul de proprietate și alte drepturi reale	Referințe	
15627 / 31/10/2016		
Act Notarial nr. 1900, din 26/10/2016 emis de BNP TULUCA FILOFTEIA (act notarial nr 146/2016 din 26.10.2016, emis de Tuluca Filofteia);		
B3	Intabulare, drept de PROPRIETATE, dobandit prin Succesiune, cota actuala 1/2, cota initiala 1/2 1) FIRU MIRELA ALINA	A1, A1.1, A1.2
17778 / 13/12/2016		
Act Notarial nr. 2059, din 12/12/2016 emis de Tuluca Filofteia;		
B4	Intabulare, drept de PROPRIETATE, bun propriu, dobandit prin Conventie, cota actuala 1/2, cota initiala 1/2 1) FIRU MIRELA ALINA	A1, A1.1, A1.2
/		
Act Normativ nr. 7, din 13/03/1996 emis de PARLAMENT (art. 12 alin. 16);		
B5	Intabulare, drept de PROPRIETATE, dobandit prin Construire, cota actuala 1/1, cota initiala 1/1 1) FIRU MIRELA ALINA	A1.3

C. Partea III. SARCINI

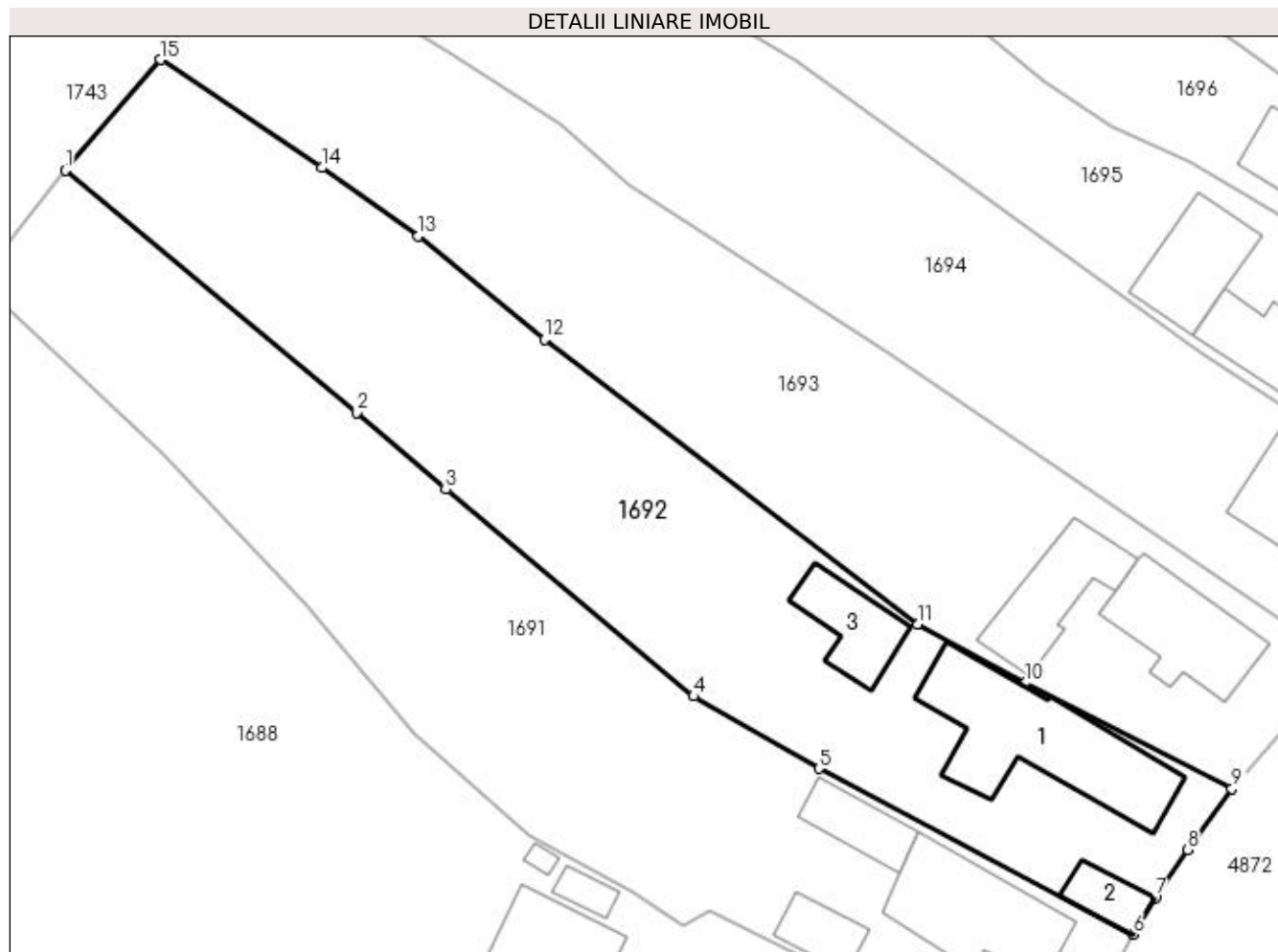
Inscrieri privind dezmembramintele dreptului de proprietate, drepturi reale de garanție și sarcini	Referințe	
17778 / 13/12/2016		
Act Notarial nr. 2059, din 12/12/2016 emis de Tuluca Filofteia;		
C1	Intabulare, drept de UZUFRACT VIAGER, dobandit prin Conventie, cota actuala 1/2, cota initiala 1/2 1) DREPTARU GHEORGHE	A1, A1.1, A1.2

Anexa Nr. 1 La Partea I

Teren

Nr cadastral	Suprafața (mp)*	Observații / Referințe
81120	Din acte: 1.510 Masurata: 1.545	

* Suprafața este determinată în planul de proiecție Stereo 70.



Date referitoare la teren

Crt	Categorie folosință	Intravilan	Suprafața (mp)	Tarla	Parcelă	Nr. topo	Observații / Referințe
1	curți construcții	DA	500	3	110,111,112	-	
2	livada	DA	400	3	112	-	
3	arabil	DA	400	3	112	-	
4	faneata	DA	245	3	112	-	

Date referitoare la construcții

Crt	Număr	Destinație construcție	Supraf. (mp)	Situație juridică	Observații / Referințe
A1.1	81120-C1	construcții de locuințe	142	Cu acte	Nr. niveluri:1; S. construita la sol:142 mp; S. construita desfasurata:142 mp; CASA CONSTRUITA IN 1932.
A1.2	81120-C2	construcții anexa	23	Cu acte	Nr. niveluri:1; S. construita la sol:23 mp; S. construita desfasurata:23 mp; ANEXA CONSTRUITA IN 1976.
A1.3		construcții anexa	47	Cu acte	Nr. niveluri:1; S. construita la sol:47 mp; S. construita desfasurata:47 mp;

Lungime Segmente

1) Valorile lungimilor segmentelor sunt obținute din proiecție în plan.

Punct început	X / Y	Punct sfârșit	X / Y	Lungime segment (** (m)
1	508.888,496 422.955,4	2	508.912,409 422.935,512	31.102
2	508.912,409 422.935,512	3	508.919,758 422.929,202	9.686
3	508.919,758 422.929,202	4	508.940,101 422.912,222	26.498
4	508.940,101 422.912,222	5	508.950,383 422.906,283	11.874
5	508.950,383 422.906,283	6	508.976,165 422.892,676	29.152
6	508.976,165 422.892,676	7	508.978,024 422.895,668	3.522
7	508.978,024 422.895,668	8	508.980,659 422.899,627	4.756
8	508.980,659 422.899,627	9	508.984,321 422.904,651	6.217
9	508.984,321 422.904,651	10	508.967,354 422.913,31	19.049
10	508.967,354 422.913,31	11	508.958,524 422.918,157	10.073
11	508.958,524 422.918,157	12	508.927,87 422.941,505	38.533
12	508.927,87 422.941,505	13	508.917,49 422.949,99	13.407
13	508.917,49 422.949,99	14	508.909,563 422.955,613	9.719
14	508.909,563 422.955,613	15	508.896,313 422.964,487	15.947
15	508.896,313 422.964,487	1	508.888,496 422.955,4	11.987

** Lungimile segmentelor sunt determinate în planul de proiecție Stereo 70 și sunt rotunjite la 1 milimetru.

*** Distanța dintre puncte este formată din segmente cumulate ce sunt mai mici decât valoarea 1 milimetru.

**DATE DESPRE IMOBILUL NR. 1693**

Oficiul de Cadastru și Publicitate Imobiliară ARGES
Biroul de Cadastru și Publicitate Imobiliară Campulung

A. Partea I. Descrierea imobilului

TEREN Intravilan

Nr. CF vechi:221
Nr. cadastral vechi:211

Adresa: Loc. Namaesti, Nr. 158, Jud. Arges, punct Acasa

Nr. Crt	Nr cadastral Nr. topografic	Suprafața* (mp)	Observații / Referințe
A1	81985	Din acte: 1.588 Masurata: 1.606	Sector cadastral:22 Teren imprejmuit;

Construcții

Crt	Nr cadastral Nr. topografic	Adresa	Observații / Referințe
A1.1	81985-C1	Loc. Namaesti, Nr. 158, Jud. Arges, punct Acasa	Nr. niveluri:1; S. construita la sol:80 mp; S. construita desfasurata:80 mp; locuinta din lemn
A1.2	81985-C2	Loc. Namaesti, Nr. 158, Jud. Arges, punct Acasa	Nr. niveluri:1; S. construita la sol:66 mp; S. construita desfasurata:66 mp; locuinta si grajd

B. Partea II. Proprietari și acte

Inscrieri privitoare la dreptul de proprietate și alte drepturi reale		Referințe
1643 / 08/05/2003		
Act Notarial nr. 1491, din 07/05/2003 emis de BNP IONESCU CORNELIA;		
B1	Intabulare, drept de PROPRIETATE- bun propriu, dobandit prin Conventie, cota actuala 1/1, cota initiala 1/1 1) RÎPEA IONELIA-DELIA	A1, A1.1, A1.2

C. Partea III. SARCINI

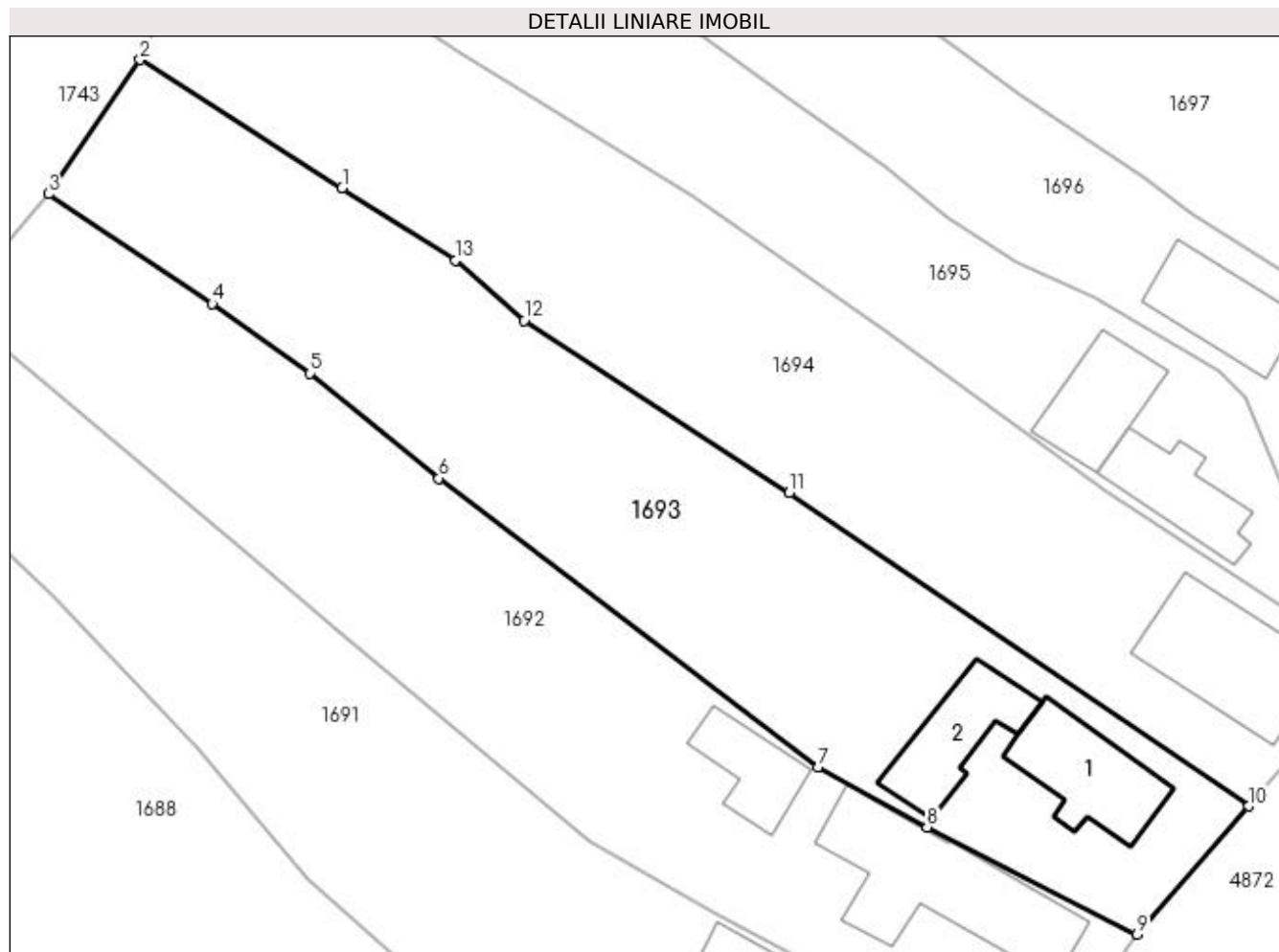
Inscrieri privind dezmembramintele dreptului de proprietate, drepturi reale de garanție și sarcini		Referințe
1643 / 08/05/2003		
Act Notarial nr. 1491, din 07/05/2003 emis de BNP IONESCU CORNELIA;		
C1	Intabulare, drept de UZUFRACT VIAGER, dobandit prin Conventie, cota actuala 1/1, cota initiala 1/1 1) MATEIOU ION 2) MATEIOU STELIANA	A1, A1.1, A1.2

Anexa Nr. 1 La Partea I

Teren

Nr cadastral	Suprafața (mp)*	Observații / Referințe
81985	Din acte: 1.588 Masurata: 1.606	

* Suprafața este determinată în planul de proiecție Stereo 70.



Date referitoare la teren

Crt	Categorie folosință	Intra vilan	Suprafața (mp)	Tarla	Parcelă	Nr. topo	Observații / Referințe
1	curți constructii	DA	412	3	109,110	-	
2	faneata	DA	1.194	3	109	-	

Date referitoare la construcții

Crt	Număr	Destinație construcție	Supraf. (mp)	Situație juridică	Observații / Referințe
A1.1	81985-C1	construcții de locuințe	80	Cu acte	Nr. niveluri:1; S. construita la sol:80 mp; S. construita desfasurata:80 mp; locuinta din lemn
A1.2	81985-C2	construcții de locuințe	66	Cu acte	Nr. niveluri:1; S. construita la sol:66 mp; S. construita desfasurata:66 mp; locuinta si grajd

Lungime Segmente

1) Valorile lungimilor segmentelor sunt obținute din proiecție în plan.

Punct început	X / Y	Punct sfârșit	X / Y	Lungime segment (** (m)
1	508.920,068 422.964,986	2	508.903,731 422.975,347	19.345

Punct început	X / Y	Punct sfârșit	X / Y	Lungime segment (** (m)
2	508.903,731 422.975,347	3	508.896,313 422.964,487	13.152
3	508.896,313 422.964,487	4	508.909,563 422.955,613	15.947
4	508.909,563 422.955,613	5	508.917,49 422.949,99	9.719
5	508.917,49 422.949,99	6	508.927,87 422.941,505	13.407
6	508.927,87 422.941,505	7	508.958,524 422.918,157	38.533
7	508.958,524 422.918,157	8	508.967,354 422.913,31	10.073
8	508.967,354 422.913,31	9	508.984,321 422.904,651	19.049
9	508.984,321 422.904,651	10	508.993,372 422.915,007	13.754
10	508.993,372 422.915,007	11	508.956,22 422.940,337	44.965
11	508.956,22 422.940,337	12	508.934,772 422.954,253	25.567
12	508.934,772 422.954,253	13	508.929,197 422.959,101	7.388
13	508.929,197 422.959,101	1	508.920,068 422.964,986	10.861

** Lungimile segmentelor sunt determinate în planul de proiecție Stereo 70 și sunt rotunjite la 1 milimetru.

*** Distanța dintre puncte este formată din segmente cumulate ce sunt mai mici decât valoarea 1 milimetru.

**DATE DESPRE IMOBILUL NR. 1694**

Oficiul de Cadastru și Publicitate Imobiliară ARGES
Biroul de Cadastru și Publicitate Imobiliară Campulung

A. Partea I. Descrierea imobilului

TEREN Intravilan

Nr. cadastral vechi:230

Adresa: Loc. Namaesti, Nr. 157, Jud. Arges, pct " Acasa"

Nr. Crt	Nr cadastral Nr. topografic	Suprafata* (mp)	Observatii / Referinte
A1	80497	Din acte: 1.515 Masurata: 1.644	Sector cadastral:22 Teren imprejmuit;

Construcții

Crt	Nr cadastral Nr. topografic	Adresa	Observatii / Referinte
A1.1	80497-C1	Loc. Namaesti, Nr. 157, Jud. Arges, pct " Acasa"	Nr. niveluri:3; S. construita la sol:108 mp; S. construita desfasurata:278 mp; avand la demisol: garaj, centrala termica, beci; Su= 64,21 mp; avand la etaj: dormitor, hol cu casa scarii, dormitor, dormitor, baie, dormitor; Su= 84,69 mp; avand la parter: hol, bucatarie, livind, baie; Su= 63,62 mp;

B. Partea II. Proprietari și acte

Inscrieri privitoare la dreptul de proprietate și alte drepturi reale		Referințe
9104 / 14/06/2011		
Act Administrativ nr. 126834, din 26/03/2004 emis de COMISIA JUDETEANA ARGES (act administrativ nr. 1/22-01-2001 emis de PRIMARIA VALEA MARE PRAVAT; act administrativ nr. 4872/14-06-2011 emis de PRIMARIA VALEA MARE PRAVAT; act administrativ nr. 4876/14-06-2011 emis de PRIMARIA VALEA MARE PRAVAT; act administrativ nr. 4880/14-06-2011 emis de PRIMARIA VALEA MARE PRAVAT;);		
B1	Intabulare, drept de PROPRIETATE, dobandit prin Lege, cota actuala 1/1, cota initiala 1/1 1) MATEOIU I. CONSTANTIN	A1
B2	Intabulare, drept de PROPRIETATE, dobandit prin Construire, cota actuala 1/1, cota initiala 1/1 1) MATEOIU CONSTANTIN , lipsă CNP	A1.1

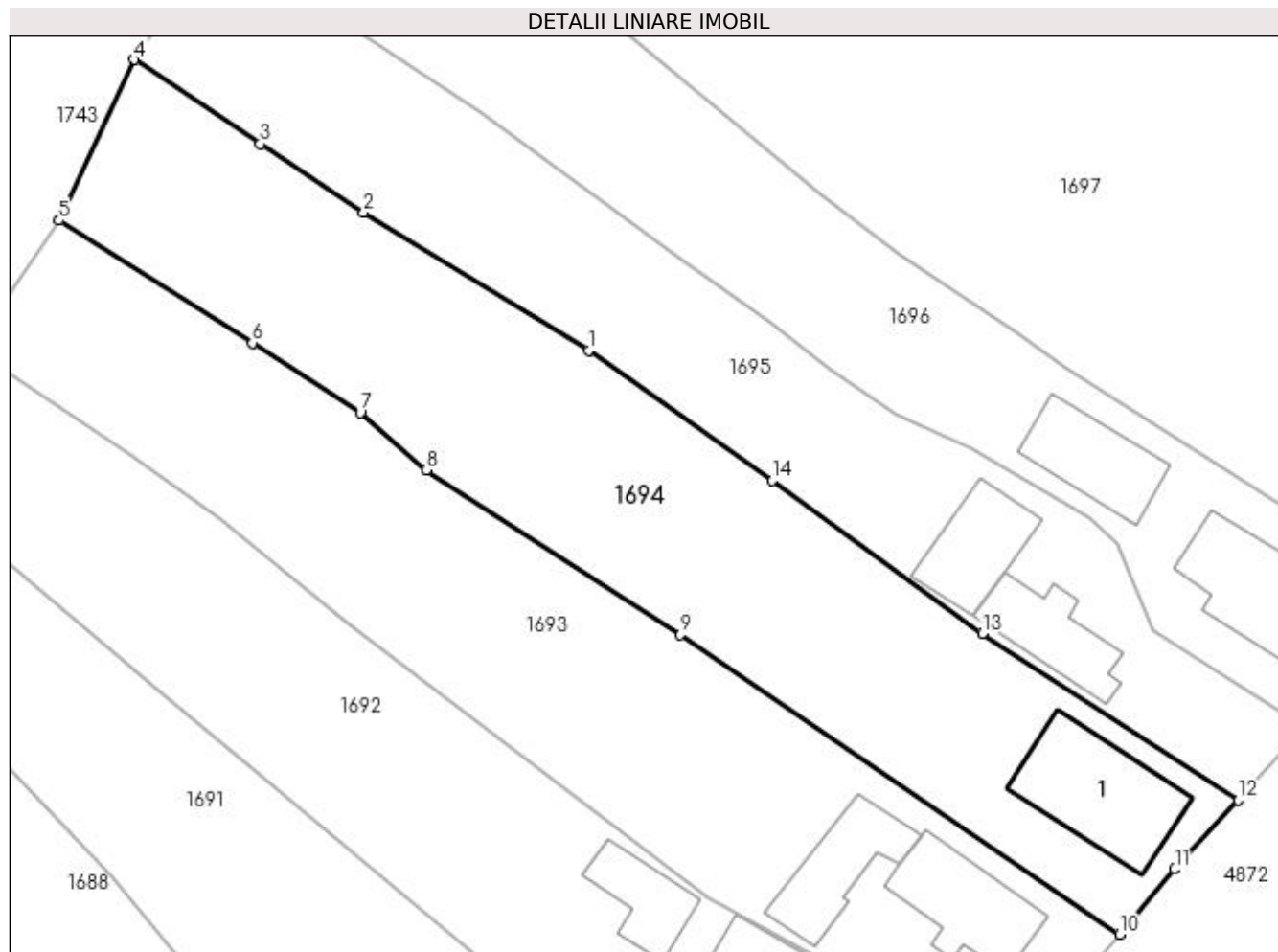
C. Partea III. SARCINI

Inscrieri privind dezmembramintele dreptului de proprietate, drepturi reale de garanție și sarcini		Referințe
3128 / 18/03/2014		
Hotarare Judecatoreasca nr. 16053/280/2013, din 26/08/2013 emis de JUDECATORIA PITESTI (cerere de notare a urmaririi silite emisa in dosar nr.813/2013 din 07.03.2014 de catre BEJ IORDACHE ION);		
C1	se noteaza urmarirea silita imobiliara asupra imobilului inscris in CFE nr. 80497/Valea Mare Pravat pentru suma de 50.309,01 lei , la care se adauga cheltuielile ocazionate de executarea silita avansate de creditor in sarcina debitorului urmarit, sumele rezultand din actualizarea creantei, accesoriile acesteia si onorariul de executare, obligatia totala fiind determinata la data platii efective , creditorul urmaritor fiind GARTAN VIOREL	A1, A1.1

Anexa Nr. 1 La Partea I**Teren**

Nr cadastral	Suprafața (mp)*	Observații / Referințe
80497	Din acte: 1.515 Masurata: 1.644	

* Suprafața este determinată în planul de proiecție Stereo 70.

**Date referitoare la teren**

Crt	Categorie folosință	Intra vilan	Suprafața (mp)	Tarla	Parcelă	Nr. topo	Observații / Referințe
1	curți constructii	DA	423	3	109,110	-	
2	faneata	DA	1.221	3	109	-	

Date referitoare la construcții

Crt	Număr	Destinație construcție	Supraf. (mp)	Situație juridică	Observații / Referințe
A1.1	80497-C1	construcții de locuințe	108	Cu acte	Nr. niveluri:3; S. construita la sol:108 mp; S. construita desfasurata:278 mp; avand la demisol: garaj, centrala termica, beci; Su= 64,21 mp; avand la etaj: dormitor, hol cu casa scarii, dormitor, dormitor, baie, dormitor; Su= 84,69 mp; avand la parter: hol, bucatarie, livind, baie; Su= 63,62 mp;

Lungime Segmente

1) Valorile lungimilor segmentelor sunt obținute din proiecție în plan.

Punct început	X / Y	Punct sfârșit	X / Y	Lungime segment (** (m)
1	508.948,485 422.964,365	2	508.929,494 422.976,024	22.284

Punct început	X / Y	Punct sfârșit	X / Y	Lungime segment (** (m)
2	508.929,494 422.976,024	3	508.920,725 422.981,825	10.514
3	508.920,725 422.981,825	4	508.910,104 422.988,932	12.779
4	508.910,104 422.988,932	5	508.903,731 422.975,347	15.006
5	508.903,731 422.975,347	6	508.920,068 422.964,986	19.345
6	508.920,068 422.964,986	7	508.929,197 422.959,101	10.861
7	508.929,197 422.959,101	8	508.934,772 422.954,253	7.388
8	508.934,772 422.954,253	9	508.956,22 422.940,337	25.567
9	508.956,22 422.940,337	10	508.993,372 422.915,007	44.965
10	508.993,372 422.915,007	11	508.998,052 422.920,507	7.222
11	508.998,052 422.920,507	12	509.003,405 422.926,334	7.913
12	509.003,405 422.926,334	13	508.981,771 422.940,409	25.81
13	508.981,771 422.940,409	14	508.963,999 422.953,352	21.986
14	508.963,999 422.953,352	1	508.948,485 422.964,365	19.026

** Lungimile segmentelor sunt determinate în planul de proiecție Stereo 70 și sunt rotunjite la 1 milimetru.

*** Distanța dintre puncte este formată din segmente cumulate ce sunt mai mici decât valoarea 1 milimetru.

**DATE DESPRE IMOBILUL NR. 1695**

Oficiul de Cadastru și Publicitate Imobiliară ARGES
Biroul de Cadastru și Publicitate Imobiliară Campulung

A. Partea I. Descrierea imobilului

TEREN Intravilan

Adresa: Loc. Namaesti, Nr. 156, Jud. Arges

Nr. Crt	Nr cadastral Nr. topografic	Suprafața* (mp)	Observații / Referințe
A1		1.274	Sector cadastral:22 Teren imprejmuit;

Construcții

Crt	Nr cadastral Nr. topografic	Adresa	Observații / Referințe
A1.1		Loc. Namaesti, Nr. 156, Jud. Arges	Nr. niveluri:1; S. construita la sol:61 mp; S. construita desfasurata:61 mp;
A1.2		Loc. Namaesti, Nr. 156, Jud. Arges	Nr. niveluri:2; S. construita la sol:63 mp; S. construita desfasurata:126 mp;

B. Partea II. Proprietari și acte

Inscrieri privitoare la dreptul de proprietate și alte drepturi reale		Referințe
/		
Act Normativ nr. 7, din 13/03/1996 emis de PARLAMENT (art. 13 alin. 15);		
B1	Inscrierea provizorie, drept de PROPRIETATE, dobandit prin Lege, cota actuala 1/1, cota initiala 1/1 1) COMUNA VALEA MARE PRAVĂȚ , CIF:5010196	A1
Act Normativ nr. 7, din 13/03/1996 emis de PARLAMENT (art. 12 alin. 16);		
B3	Intabulare, drept de PROPRIETATE, dobandit prin Construire, cota actuala 1/1, cota initiala 1/1 1) ȘTEFĂNESCU ION , lipsă CNP	A1.1, A1.2

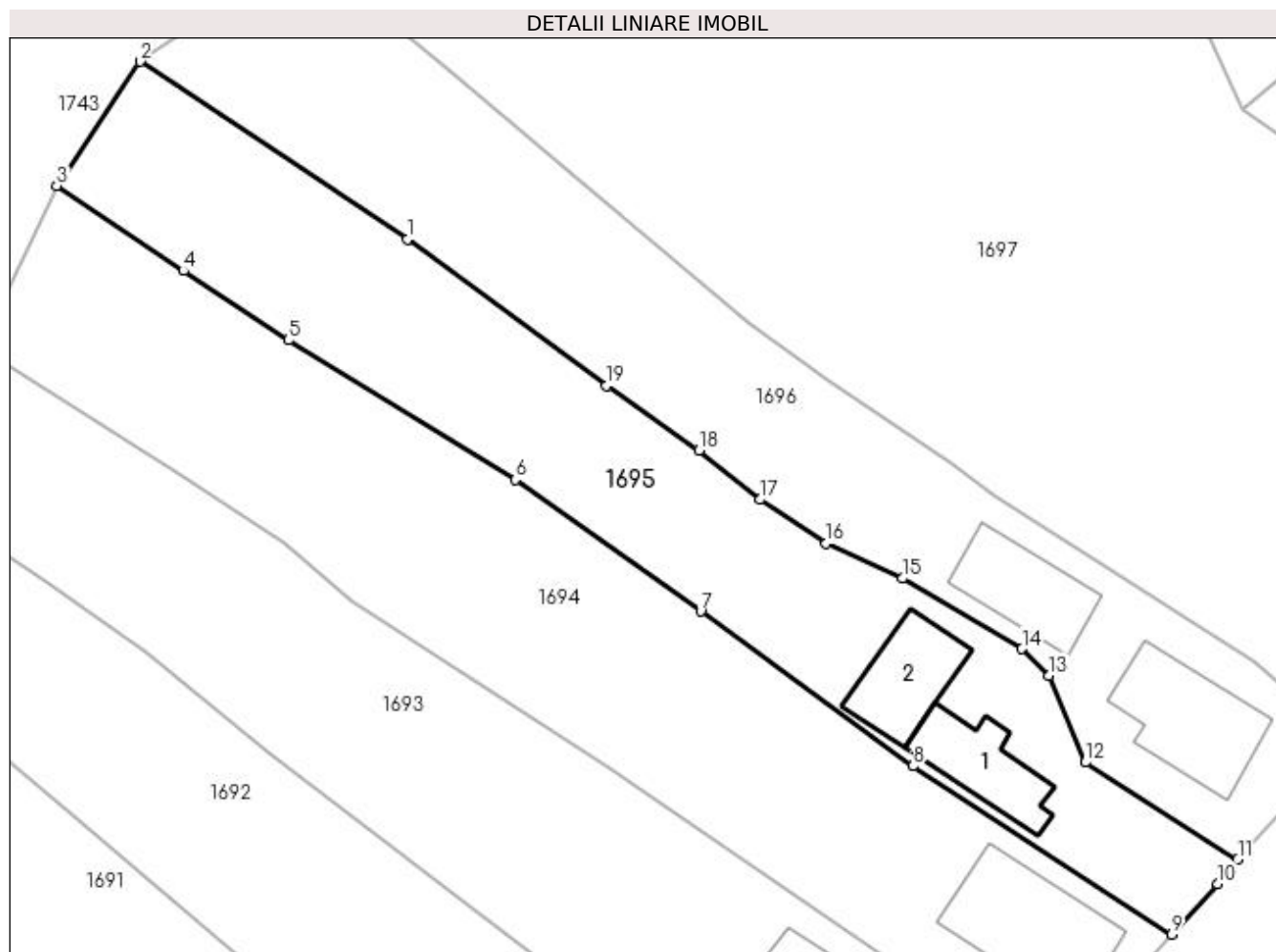
C. Partea III. SARCINI .

Inscrieri privind dezmembramintele dreptului de proprietate, drepturi reale de garanție și sarcini	Referințe
NU SUNT	

Anexa Nr. 1 La Partea I**Teren**

Nr cadastral	Suprafața (mp)*	Observații / Referințe
	1.274	

* Suprafața este determinată în planul de proiecție Stereo 70.

**Date referitoare la teren**

Crt	Categorie folosință	Intra vilan	Suprafața (mp)	Tarla	Parcelă	Nr. topo	Observații / Referințe
1	curți constructii	DA	520	3	104,105	-	
2	faneata	DA	754	3	106,107,108	-	

Date referitoare la construcții

Crt	Număr	Destinație construcție	Supraf. (mp)	Situație juridică	Observații / Referințe
A1.1		construcții de locuințe	61	Cu acte	Nr. niveluri:1; S. construita la sol:61 mp; S. construita desfasurata:61 mp;
A1.2		construcții de locuințe	63	Cu acte	Nr. niveluri:2; S. construita la sol:63 mp; S. construita desfasurata:126 mp;

Lungime Segmente

1) Valorile lungimilor segmentelor sunt obținute din proiecție în plan.

Punct început	X / Y	Punct sfârșit	X / Y	Lungime segment (** (m))
1	508.939,451 422.984,465	2	508.917,088 422.999,33	26.853
2	508.917,088 422.999,33	3	508.910,104 422.988,932	12.526

Punct început	X / Y	Punct sfârșit	X / Y	Lungime segment (** (m)
3	508.910,104 422.988,932	4	508.920,725 422.981,825	12.779
4	508.920,725 422.981,825	5	508.929,494 422.976,024	10.514
5	508.929,494 422.976,024	6	508.948,485 422.964,365	22.284
6	508.948,485 422.964,365	7	508.963,999 422.953,352	19.026
7	508.963,999 422.953,352	8	508.981,771 422.940,409	21.986
8	508.981,771 422.940,409	9	509.003,405 422.926,334	25.81
9	509.003,405 422.926,334	10	509.007,269 422.930,533	5.706
10	509.007,269 422.930,533	11	509.008,936 422.932,593	2.65
11	509.008,936 422.932,593	12	508.996,193 422.940,727	15.118
12	508.996,193 422.940,727	13	508.993,147 422.947,989	7.875
13	508.993,147 422.947,989	14	508.990,89 422.950,224	3.176
14	508.990,89 422.950,224	15	508.980,885 422.956,103	11.604
15	508.980,885 422.956,103	16	508.974,499 422.959,015	7.019
16	508.974,499 422.959,015	17	508.968,974 422.962,698	6.64
17	508.968,974 422.962,698	18	508.963,85 422.966,804	6.566
18	508.963,85 422.966,804	19	508.956,134 422.972,223	9.429
19	508.956,134 422.972,223	1	508.939,451 422.984,465	20.693

** Lungimile segmentelor sunt determinate în planul de proiecție Stereo 70 și sunt rotunjite la 1 milimetru.

*** Distanța dintre puncte este formată din segmente cumulate ce sunt mai mici decât valoarea 1 milimetru.

**DATE DESPRE IMOBILUL NR. 1696**

Oficiul de Cadastru și Publicitate Imobiliară ARGES
Biroul de Cadastru și Publicitate Imobiliară Campulung

A. Partea I. Descrierea imobilului

TEREN Intravilan

Adresa: Loc. Namaesti, Jud. Arges

Nr. Crt	Nr cadastral Nr. topografic	Suprafața* (mp)	Observații / Referințe
A1		1.434	Sector cadastral:22 Teren imprejmuit;

Construcții

Crt	Nr cadastral Nr. topografic	Adresa	Observații / Referințe
A1.1		Loc. Namaesti, Jud. Arges	Nr. niveluri:2; S. construita la sol:92 mp; S. construita desfasurata:162 mp;
A1.2		Loc. Namaesti, Jud. Arges	Nr. niveluri:1; S. construita la sol:67 mp; S. construita desfasurata:67 mp;

B. Partea II. Proprietari și acte

Inscrieri privitoare la dreptul de proprietate și alte drepturi reale		Referințe
/		
Act Normativ nr. 7, din 13/03/1996 emis de PARLAMENT (art. 13 alin. 15);		
B1	Inscrierea provizorie, drept de PROPRIETATE, dobandit prin Lege, cota actuala 1/1, cota initiala 1/1 1) COMUNA VALEA MARE PRAVĂȚ , CIF:5010196	A1
Act Normativ nr. 7, din 13/03/1996 emis de PARLAMENT (art. 12 alin. 16);		
B3	Intabulare, drept de PROPRIETATE, dobandit prin Construire, cota actuala 1/1, cota initiala 1/1 1) ȘTEFĂNESCU GHEORGHE , lipsă CNP	A1.1, A1.2

C. Partea III. SARCINI .

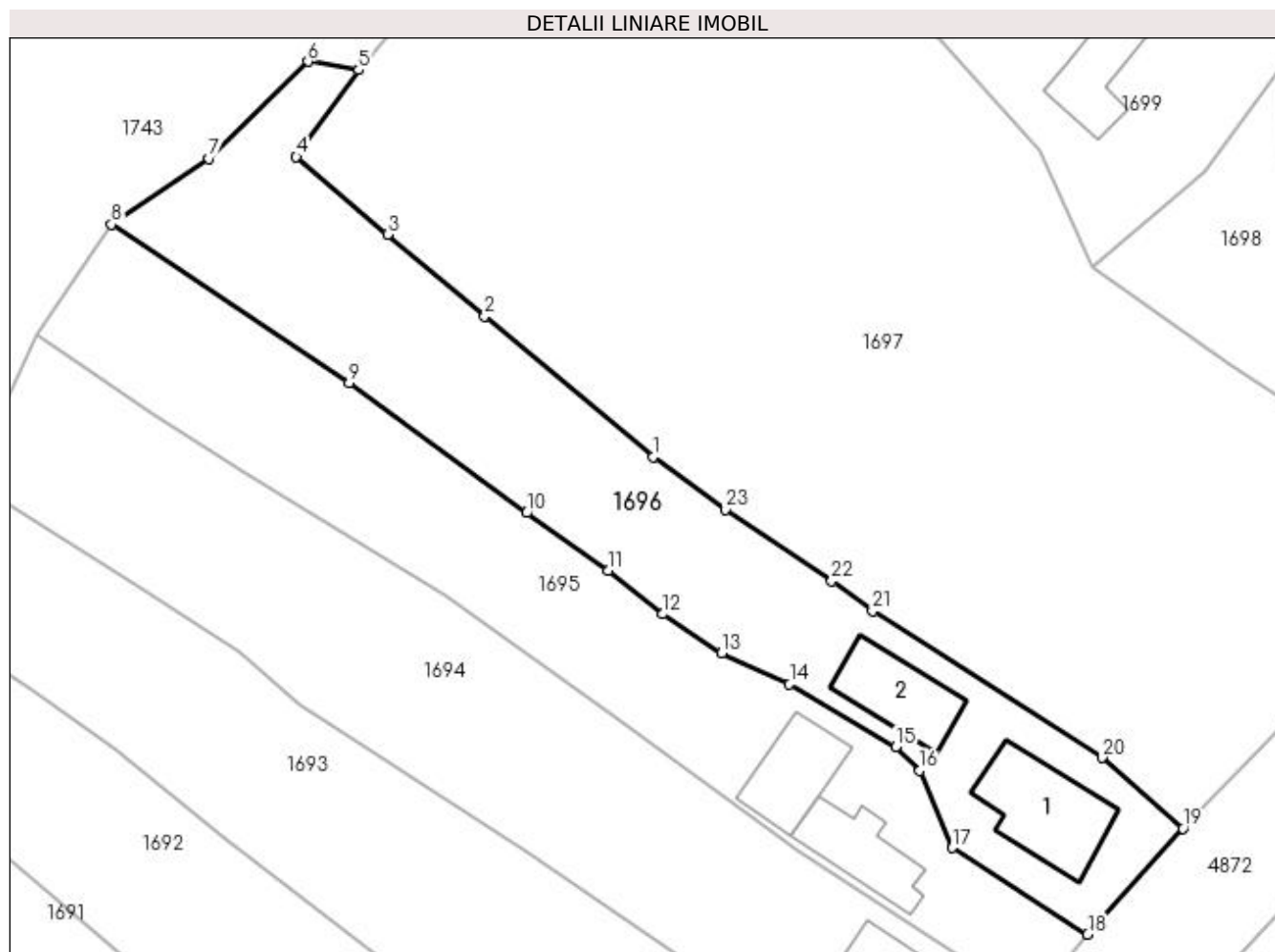
Inscrieri privind dezmembramintele dreptului de proprietate, drepturi reale de garanție și sarcini	Referințe
NU SUNT	

Anexa Nr. 1 La Partea I

Teren

Nr cadastral	Suprafața (mp)*	Observații / Referințe
	1.434	

* Suprafața este determinată în planul de proiecție Stereo 70.



Date referitoare la teren

Crt	Categorie folosință	Intra vilan	Suprafața (mp)	Tarla	Parcelă	Nr. topo	Observații / Referințe
1	curți construcții	DA	589	3	104	-	
2	faneata	DA	845	3	108	-	

Date referitoare la construcții

Crt	Număr	Destinație construcție	Supraf. (mp)	Situație juridică	Observații / Referințe
A1.1		construcții de locuințe	92	Cu acte	Nr. niveluri:2; S. construita la sol:92 mp; S. construita desfasurata:162 mp;
A1.2		construcții anexa	67	Cu acte	Nr. niveluri:1; S. construita la sol:67 mp; S. construita desfasurata:67 mp;

Lungime Segmente

1) Valorile lungimilor segmentelor sunt obținute din proiecție în plan.

Punct început	X / Y	Punct sfârșit	X / Y	Lungime segment (** (m)
1	508.968,051 422.977,501	2	508.952,226 422.990,737	20.631
3	508.943,069 422.998,41	4	508.934,491 423.005,683	11.246

Punct început	X / Y	Punct sfârșit	X / Y	Lungime segment (** (m)
2	508.952,226 422.990,737	3	508.943,069 422.998,41	11.947
4	508.934,491 423.005,683	5	508.940,357 423.013,854	10.059

Punct început	X / Y	Punct sfârșit	X / Y	Lungime segment (** (m)
5	508.940,357 423.013,854	6	508.935,583 423.014,661	4.842
7	508.926,28 423.005,522	8	508.917,088 422.999,33	11.083
9	508.939,451 422.984,465	10	508.956,134 422.972,223	20.693
11	508.963,85 422.966,804	12	508.968,974 422.962,698	6.566
13	508.974,499 422.959,015	14	508.980,885 422.956,103	7.019
15	508.990,89 422.950,224	16	508.993,147 422.947,989	3.176
17	508.996,193 422.940,727	18	509.008,936 422.932,593	15.118
19	509.017,885 422.942,557	20	509.010,282 422.949,205	10.1
21	508.988,698 422.962,994	22	508.984,847 422.965,813	4.773
23	508.974,842 422.972,532	1	508.968,051 422.977,501	8.415

Punct început	X / Y	Punct sfârșit	X / Y	Lungime segment (** (m)
6	508.935,583 423.014,661	7	508.926,28 423.005,522	13.041
8	508.917,088 422.999,33	9	508.939,451 422.984,465	26.853
10	508.956,134 422.972,223	11	508.963,85 422.966,804	9.429
12	508.968,974 422.962,698	13	508.974,499 422.959,015	6.64
14	508.980,885 422.956,103	15	508.990,89 422.950,224	11.604
16	508.993,147 422.947,989	17	508.996,193 422.940,727	7.875
18	509.008,936 422.932,593	19	509.017,885 422.942,557	13.393
20	509.010,282 422.949,205	21	508.988,698 422.962,994	25.613
22	508.984,847 422.965,813	23	508.974,842 422.972,532	12.052

** Lungimile segmentelor sunt determinate în planul de proiecție Stereo 70 și sunt rotunjite la 1 milimetru.

*** Distanța dintre puncte este formată din segmente cumulate ce sunt mai mici decât valoarea 1 milimetru.

**DATE DESPRE IMOBILUL NR. 1697**

Oficiul de Cadastru și Publicitate Imobiliară ARGES
Biroul de Cadastru și Publicitate Imobiliară Campulung

A. Partea I. Descrierea imobilului

TEREN Intravilan

Adresa: Loc. Namaesti, Jud. Arges

Nr. Crt	Nr cadastral Nr. topografic	Suprafața* (mp)	Observații / Referințe
A1		Din acte: 7.500 Masurata: 4.763	Sector cadastral:22 Teren imprejmuit;

B. Partea II. Proprietari și acte

Inscrieri privitoare la dreptul de proprietate și alte drepturi reale		Referințe
/		
Act Administrativ nr. 128639, din 15/06/2004 emis de CJPSDPAT ARGES;		
B1	Intabulare, drept de PROPRIETATE, dobandit prin Reconstituire, cota actuala 1/1, cota initiala 1/1 1) PAROHIA NĂMĂEȘTI, CIF:99999999999999, lipsă CUI	A1

C. Partea III. SARCINI .

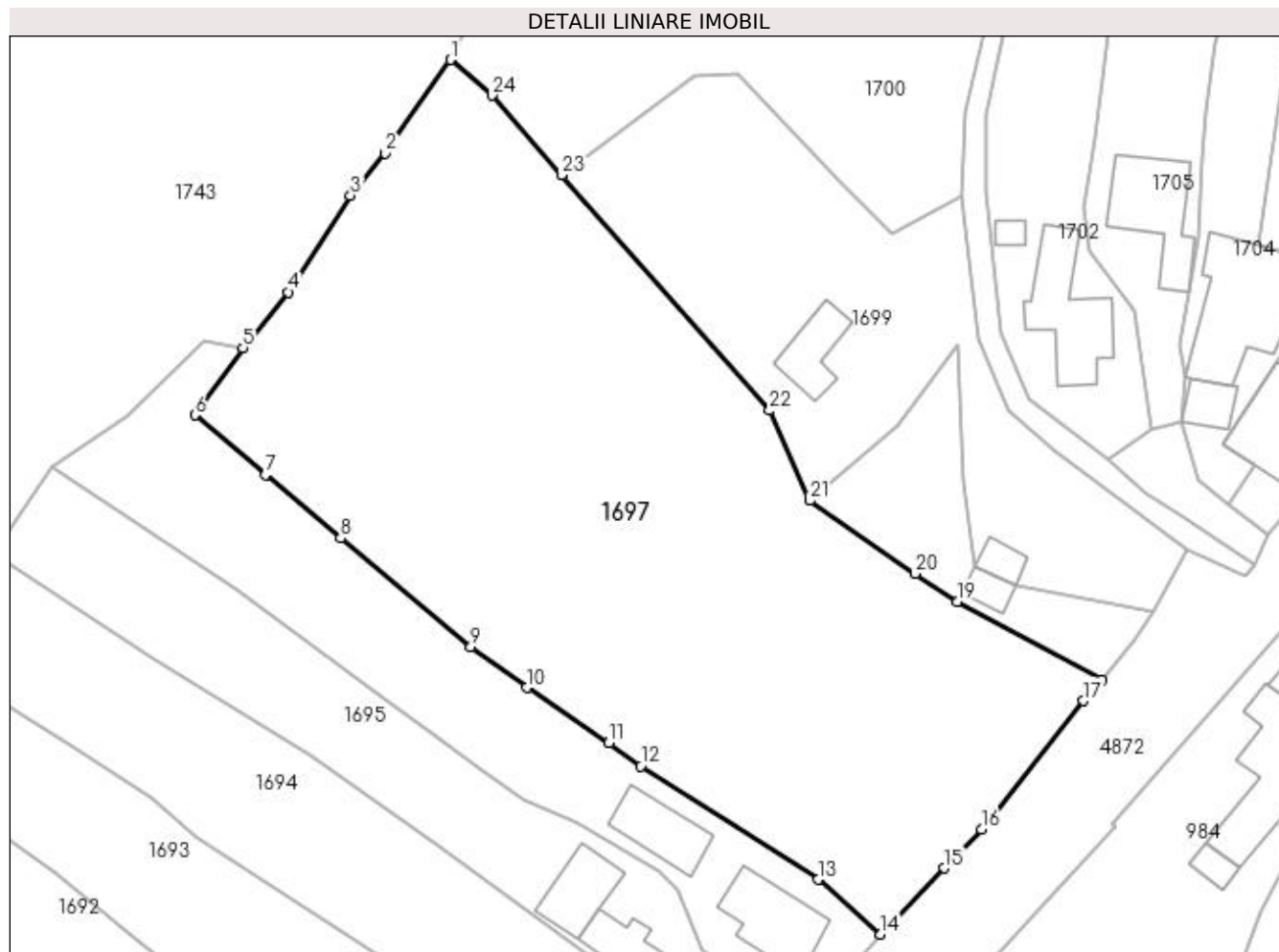
Inscrieri privind dezmembramintele dreptului de proprietate, drepturi reale de garanție și sarcini	Referințe
NU SUNT	

Anexa Nr. 1 La Partea I

Teren

Nr cadastral	Suprafața (mp)*	Observații / Referințe
	Din acte: 7.500 Masurata: 4.763	

* Suprafața este determinată în planul de proiecție Stereo 70.



Date referitoare la teren

Crt	Categorie folosință	Intravilan	Suprafața (mp)	Tarla	Parcelă	Nr. topo	Observații / Referințe
1	faneata	DA	2.398	3	98,101,102,103	-	
2	curti constructii	DA	2.365	3	98,101,102,103	-	

Lungime Segmente

1) Valorile lungimilor segmentelor sunt obținute din proiecție în plan.

Punct început	X / Y	Punct sfârșit	X / Y	Lungime segment (** (m)
1	508.965,569 423.048,882	2	508.957,662 423.037,533	13.832
3	508.953,426 423.032,388	4	508.945,903 423.020,626	13.962
5	508.940,357 423.013,854	6	508.934,491 423.005,683	10.059
7	508.943,069 422.998,41	8	508.952,226 422.990,737	11.947

Punct început	X / Y	Punct sfârșit	X / Y	Lungime segment (** (m)
2	508.957,662 423.037,533	3	508.953,426 423.032,388	6.664
4	508.945,903 423.020,626	5	508.940,357 423.013,854	8.753
6	508.934,491 423.005,683	7	508.943,069 422.998,41	11.246
8	508.952,226 422.990,737	9	508.968,051 422.977,501	20.631

Punct început	X / Y	Punct sfârșit	X / Y	Lungime segment (** (m)	Punct început	X / Y	Punct sfârșit	X / Y	Lungime segment (** (m)
9	508.968,051 422.977,501	10	508.974,842 422.972,532	8.415	10	508.974,842 422.972,532	11	508.984,847 422.965,813	12.052
11	508.984,847 422.965,813	12	508.988,698 422.962,994	4.773	12	508.988,698 422.962,994	13	509.010,282 422.949,205	25.613
13	509.010,282 422.949,205	14	509.017,885 422.942,557	10.1	14	509.017,885 422.942,557	15	509.025,62 422.950,591	11.152
15	509.025,62 422.950,591	16	509.030,139 422.955,317	6.539	16	509.030,139 422.955,317	17	509.042,58 422.970,943	19.974
17	509.042,58 422.970,943	18	509.044,865 422.973,474	3.41	18	509.044,865 422.973,474	19	509.027,18 422.982,96	20.068
19	509.027,18 422.982,96	20	509.022,101 422.986,393	6.13	20	509.022,101 422.986,393	21	509.009,303 422.995,282	15.582
21	509.009,303 422.995,282	22	509.004,392 423.006,237	12.005	22	509.004,392 423.006,237	23	508.979,079 423.034,87	38.218
23	508.979,079 423.034,87	24	508.970,617 423.044,553	12.859	24	508.970,617 423.044,553	1	508.965,569 423.048,882	6.65

** Lungimile segmentelor sunt determinate în planul de proiecție Stereo 70 și sunt rotunjite la 1 milimetru.

*** Distanța dintre puncte este formată din segmente cumulate ce sunt mai mici decât valoarea 1 milimetru.

**DATE DESPRE IMOBILUL NR. 1698**

Oficiul de Cadastru și Publicitate Imobiliară ARGES
Biroul de Cadastru și Publicitate Imobiliară Campulung

A. Partea I. Descrierea imobilului

TEREN Intravilan

Adresa: Loc. Namaesti, Nr. 153, Jud. Arges, pct'Valea Gaitii'

Nr. Crt	Nr cadastral Nr. topografic	Suprafața* (mp)	Observații / Referințe
A1	82306	431	Sector cadastral:22 Teren neimpregmuit;

Construcții

Crt	Nr cadastral Nr. topografic	Adresa	Observații / Referințe
A1.1	82306-C1	Loc. Namaesti, Nr. 153, Jud. Arges, pct'Valea Gaitii'	Nr. niveluri:1; S. construita la sol:20 mp; S. construita desfasurata:20 mp;

B. Partea II. Proprietari și acte

Inscrieri privitoare la dreptul de proprietate și alte drepturi reale		Referințe
17819 / 24/09/2020		
Hotarare Judecatoreasca nr. 1065, din 27/05/1985 emis de Judecatoria Campulung (Inscris Sub Semnatura Privata nr.CERERE REEXAMINARE, din 24/09/2020 emis de PFA DIACONU GETA;act administrativ nr 2736 din 14.06.2020, emis de PRIMARIA VALEA MARE PRAVAT;act administrativ nr 2732 din 14.06.2020, emis de PRIMARIA VALEA MARE PRAVAT;inscris sub semnatura privata nr CERERE REEXAMINARE din 24.09.2020, emis de PFA DIACONU GETA);		
B1	Se admite cererea inaintata de Diaconu Geta pentru beneficiarul Ștefănescu Victor prin care solicita reexaminarea incheierii nr. 12344/15.07.2020 emisa de Oficiul de Cadastru si Publicitate Imobiliara Arges- Biroul de Cadastru si Publicitate Imobiliara Campulung	A1, A1.1
B2	Intabulare, drept de PROPRIETATE-bun propriu, dobandit prin lesire Din Indiviziune, cota actuala 1/1, cota initiala 1/1 1) ȘTEFĂNESCU VICTOR	A1
B3	Intabulare, drept de PROPRIETATE-bun propriu, dobandit prin lesire Din Indiviziune, cota actuala 1/1, cota initiala 1/1 1) ȘTEFĂNESCU VICTOR	A1.1

C. Partea III. SARCINI .

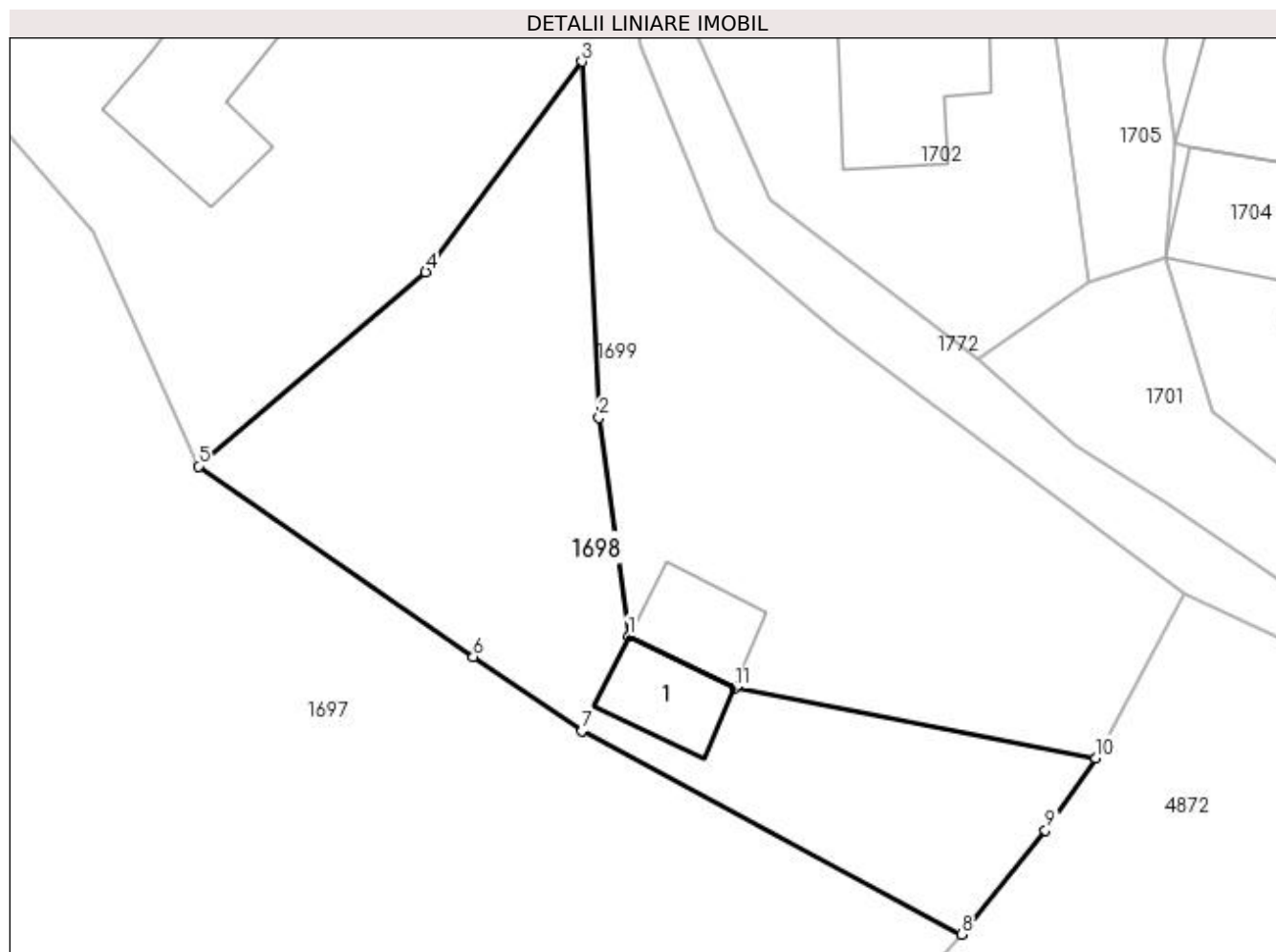
Inscrieri privind dezmembramintele dreptului de proprietate, drepturi reale de garanție și sarcini	Referințe
NU SUNT	

Anexa Nr. 1 La Partea I

Teren

Nr cadastral	Suprafața (mp)*	Observații / Referințe
82306	431	

* Suprafața este determinată în planul de proiecție Stereo 70.



Date referitoare la teren

Crt	Categorie folosință	Intravilan	Suprafața (mp)	Tarla	Parcelă	Nr. topo	Observații / Referințe
1	curți construcții	DA	142	3	100	-	
2	arabil	DA	289	3	100	-	

Date referitoare la construcții

Crt	Număr	Destinație construcție	Supraf. (mp)	Situație juridică	Observații / Referințe
A1.1	82306-C1	construcții de locuințe	20	Cu acte	Nr. niveluri:1; S. construita la sol:20 mp; S. construita desfasurata:20 mp;

Lungime Segmente

1) Valorile lungimilor segmentelor sunt obținute din proiecție în plan.

Punct început	X / Y	Punct sfârșit	X / Y	Lungime segment (** (m)
1	509.029,348 422.987,371	2	509.027,961 422.997,546	10.269
2	509.027,961 422.997,546	3	509.027,177 423.014,121	16.594
3	509.027,177 423.014,121	4	509.019,89 423.004,32	12.213

Punct început	X / Y	Punct sfârșit	X / Y	Lungime segment (** (m)
4	509.019,89 423.004,32	5	509.009,303 422.995,282	13.92
5	509.009,303 422.995,282	6	509.022,101 422.986,393	15.582
6	509.022,101 422.986,393	7	509.027,18 422.982,96	6.13
7	509.027,18 422.982,96	8	509.044,865 422.973,474	20.068
8	509.044,865 422.973,474	9	509.048,763 422.978,326	6.224
9	509.048,763 422.978,326	10	509.051,107 422.981,692	4.102
10	509.051,107 422.981,692	11	509.034,286 422.984,949	17.133
11	509.034,286 422.984,949	1	509.029,348 422.987,371	5.5

** Lungimile segmentelor sunt determinate în planul de proiecție Stereo 70 și sunt rotunjite la 1 milimetru.

*** Distanța dintre puncte este formată din segmente cumulate ce sunt mai mici decât valoarea 1 milimetru.

**DATE DESPRE IMOBILUL NR. 1699**

Oficiul de Cadastru și Publicitate Imobiliară ARGES
Biroul de Cadastru și Publicitate Imobiliară Campulung

A. Partea I. Descrierea imobilului

TEREN Necunoscut

Adresa: Loc. Namaesti, Jud. Arges

Nr. Crt	Nr cadastral Nr. topografic	Suprafața* (mp)	Observații / Referințe
A1		1.725	Sector cadastral:22 Teren neimprijmit;

Construcții

Crt	Nr cadastral Nr. topografic	Adresa	Observații / Referințe
A1.1		Loc. Namaesti, Jud. Arges	Nr. niveluri:1; S. construita la sol:20 mp; S. construita desfasurata:20 mp;
A1.2		Loc. Namaesti, Jud. Arges	Nr. niveluri:1; S. construita la sol:54 mp; S. construita desfasurata:54 mp;

B. Partea II. Proprietari și acte

Inscrieri privitoare la dreptul de proprietate și alte drepturi reale		Referințe
/		
Act Normativ nr. 7, din 13/03/1996 emis de PARLAMENT (art. 13 alin. 15);		
B1	Inscrierea provizorie, drept de PROPRIETATE, dobandit prin Lege, cota actuala 1/1, cota initiala 1/1 1) COMUNA VALEA MARE PRAVAT, CIF:5010196	A1, A1.1, A1.2

C. Partea III. SARCINI .

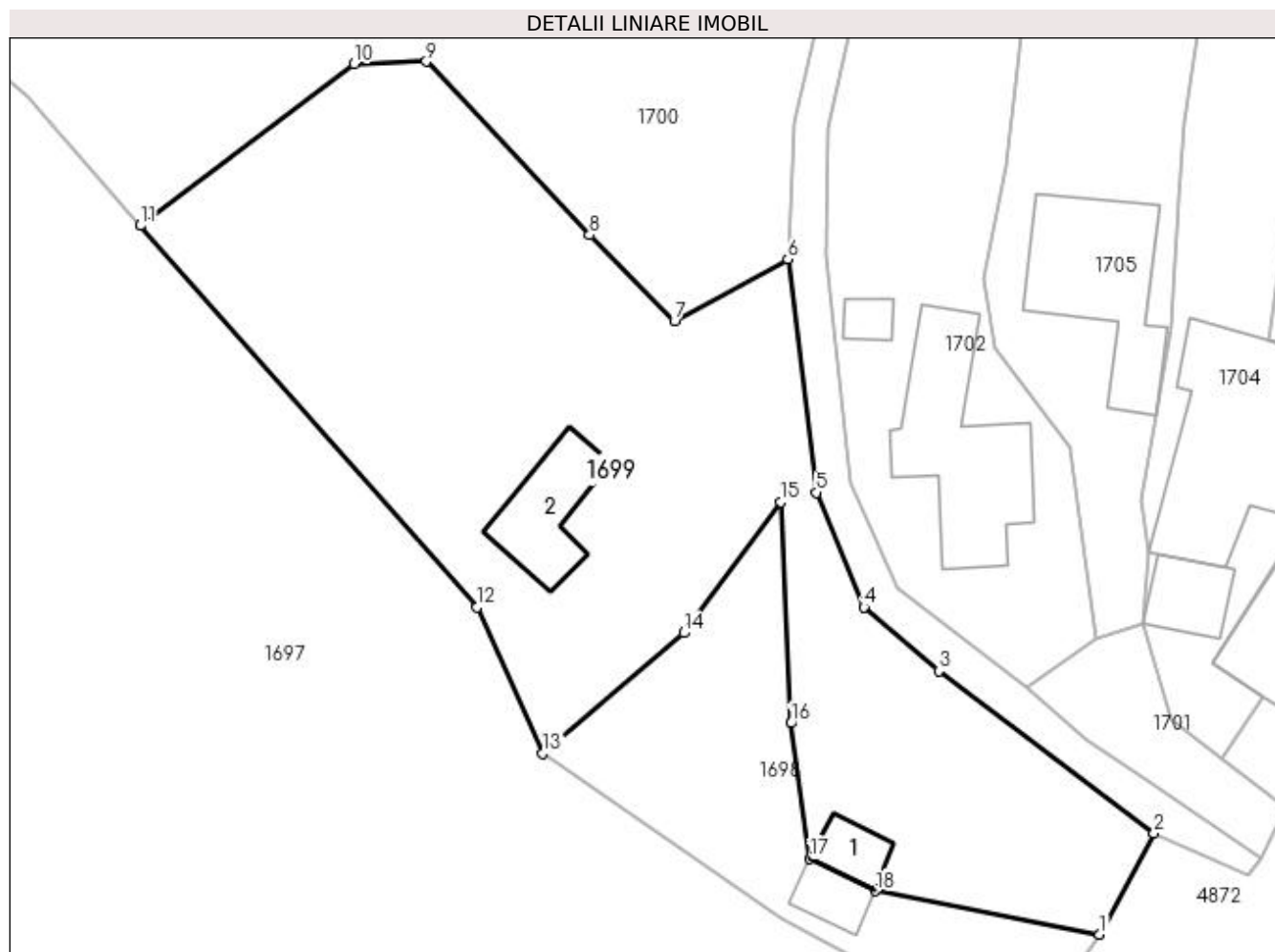
Inscrieri privind dezmembramintele dreptului de proprietate, drepturi reale de garanție și sarcini	Referințe
NU SUNT	

Anexa Nr. 1 La Partea I

Teren

Nr cadastral	Suprafața (mp)*	Observații / Referințe
	1.725	

* Suprafața este determinată în planul de proiecție Stereo 70.



Date referitoare la teren

Crt	Categorie folosință	Intra vilan	Suprafața (mp)	Tarla	Parcelă	Nr. topo	Observații / Referințe
1	curți constructii	DA	250	3	98,100	-	
2	faneata	NU	1.475	3	98,100	-	

Date referitoare la construcții

Crt	Număr	Destinație construcție	Supraf. (mp)	Situație juridică	Observații / Referințe
A1.1		construcții de locuințe	20	Cu acte	Nr. niveluri:1; S. construita la sol:20 mp; S. construita desfasurata:20 mp;
A1.2		construcții anexa	54	Cu acte	Nr. niveluri:1; S. construita la sol:54 mp; S. construita desfasurata:54 mp;

Lungime Segmente

1) Valorile lungimilor segmentelor sunt obținute din proiecție în plan.

Punct început	X / Y	Punct sfârșit	X / Y	Lungime segment (** (m)
1	509.051,107 422.981,692	2	509.055,205 422.989,3	8.641
2	509.055,205 422.989,3	3	509.039,039 423.001,447	20.221

Punct început	X / Y	Punct sfârșit	X / Y	Lungime segment (** (m)
3	509.039,039 423.001,447	4	509.033,412 423.006,25	7.398
4	509.033,412 423.006,25	5	509.029,856 423.014,844	9.301
5	509.029,856 423.014,844	6	509.027,708 423.032,355	17.642
6	509.027,708 423.032,355	7	509.019,206 423.027,729	9.679
7	509.019,206 423.027,729	8	509.012,825 423.034,182	9.075
8	509.012,825 423.034,182	9	509.000,567 423.047,189	17.873
9	509.000,567 423.047,189	10	508.995,163 423.047,007	5.407
10	508.995,163 423.047,007	11	508.979,079 423.034,87	20.149
11	508.979,079 423.034,87	12	509.004,392 423.006,237	38.218
12	509.004,392 423.006,237	13	509.009,303 422.995,282	12.005
13	509.009,303 422.995,282	14	509.019,89 423.004,32	13.92
14	509.019,89 423.004,32	15	509.027,177 423.014,121	12.213
15	509.027,177 423.014,121	16	509.027,961 422.997,546	16.594
16	509.027,961 422.997,546	17	509.029,348 422.987,371	10.269
17	509.029,348 422.987,371	18	509.034,286 422.984,949	5.5
18	509.034,286 422.984,949	1	509.051,107 422.981,692	17.133

** Lungimile segmentelor sunt determinate în planul de proiecție Stereo 70 și sunt rotunjite la 1 milimetru.

*** Distanța dintre puncte este formată din segmente cumulate ce sunt mai mici decât valoarea 1 milimetru.

**DATE DESPRE IMOBILUL NR. 1700**

Oficiul de Cadastru și Publicitate Imobiliară ARGES
Biroul de Cadastru și Publicitate Imobiliară Campulung

A. Partea I. Descrierea imobilului

TEREN Intravilan

Adresa: Loc. Namaesti, Jud. Arges

Nr. Crt	Nr cadastral Nr. topografic	Suprafața* (mp)	Observații / Referințe
A1		6.968	Sector cadastral:22 Teren imprejmuit;

B. Partea II. Proprietari și acte

Inscrieri privitoare la dreptul de proprietate și alte drepturi reale	Referințe
/	
Act Normativ nr. 7, din 13/03/1996 emis de PARLAMENT (art. 13 alin. 15);	
B1	A1
Inscrierea provizorie, drept de PROPRIETATE, dobandit prin Lege, cota actuala 1/1, cota initiala 1/1 1) COMUNA VALEA MARE PRAVAT, CIF:5010196	

C. Partea III. SARCINI .

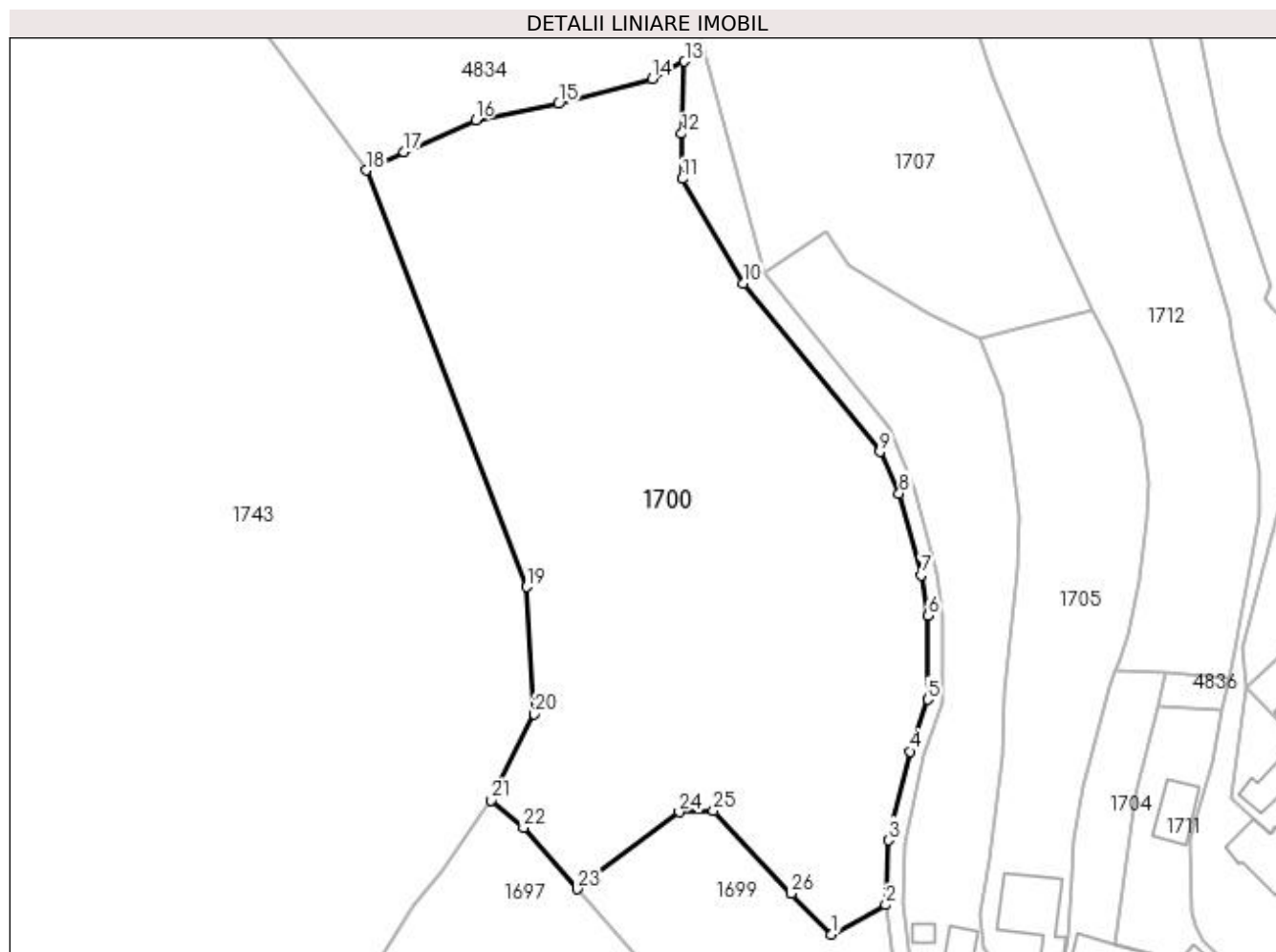
Inscrieri privind dezmembramintele dreptului de proprietate, drepturi reale de garanție și sarcini	Referințe
NU SUNT	

Anexa Nr. 1 La Partea I

Teren

Nr cadastral	Suprafața (mp)*	Observații / Referințe
	6.968	

* Suprafața este determinată în planul de proiecție Stereo 70.



Date referitoare la teren

Crt	Categorie folosință	Intra vilan	Suprafața (mp)	Tarla	Parcelă	Nr. topo	Observații / Referințe
1	pasune	DA	6.968	3	98	-	

Lungime Segmente

1) Valorile lungimilor segmentelor sunt obținute din proiecție în plan.

Punct început	X / Y	Punct sfârșit	X / Y	Lungime segment (** (m)
1	509.019,206 423.027,729	2	509.027,708 423.032,355	9.679
3	509.028,162 423.042,552	4	509.031,527 423.056,554	14.401
5	509.034,344 423.064,708	6	509.034,443 423.077,91	13.202
7	509.033,338 423.084,306	8	509.029,837 423.097,219	13.379
9	509.026,787 423.103,755	10	509.005,285 423.130,304	34.164

Punct început	X / Y	Punct sfârșit	X / Y	Lungime segment (** (m)
2	509.027,708 423.032,355	3	509.028,162 423.042,552	10.207
4	509.031,527 423.056,554	5	509.034,344 423.064,708	8.627
6	509.034,443 423.077,91	7	509.033,338 423.084,306	6.491
8	509.029,837 423.097,219	9	509.026,787 423.103,755	7.213
10	509.005,285 423.130,304	11	508.995,632 423.146,751	19.071

Punct început	X / Y	Punct sfârșit	X / Y	Lungime segment (** (m)	Punct început	X / Y	Punct sfârșit	X / Y	Lungime segment (** (m)
11	508.995,632 423.146,751	12	508.995,567 423.153,867	7.116	12	508.995,567 423.153,867	13	508.996,009 423.165,233	11.375
13	508.996,009 423.165,233	14	508.990,858 423.162,487	5.837	14	508.990,858 423.162,487	15	508.976,16 423.158,561	15.213
15	508.976,16 423.158,561	16	508.963,091 423.156,035	13.311	16	508.963,091 423.156,035	17	508.951,825 423.150,948	12.361
17	508.951,825 423.150,948	18	508.945,79 423.148,077	6.683	18	508.945,79 423.148,077	19	508.971,119 423.082,46	70.336
19	508.971,119 423.082,46	20	508.972,337 423.062,404	20.093	20	508.972,337 423.062,404	21	508.965,569 423.048,882	15.121
21	508.965,569 423.048,882	22	508.970,617 423.044,553	6.65	22	508.970,617 423.044,553	23	508.979,079 423.034,87	12.859
23	508.979,079 423.034,87	24	508.995,163 423.047,007	20.149	24	508.995,163 423.047,007	25	509.000,567 423.047,189	5.407
25	509.000,567 423.047,189	26	509.012,825 423.034,182	17.873	26	509.012,825 423.034,182	1	509.019,206 423.027,729	9.075

** Lungimile segmentelor sunt determinate în planul de proiecție Stereo 70 și sunt rotunjite la 1 milimetru.

*** Distanța dintre puncte este formată din segmente cumulate ce sunt mai mici decât valoarea 1 milimetru.

**DATE DESPRE IMOBILUL NR. 1701**

Oficiul de Cadastru și Publicitate Imobiliară ARGES
Biroul de Cadastru și Publicitate Imobiliară Campulung

A. Partea I. Descrierea imobilului

TEREN Intravilan

Adresa: Loc. Namaesti, Jud. Arges

Nr. Crt	Nr cadastral Nr. topografic	Suprafața* (mp)	Observații / Referințe
A1		115	Sector cadastral:22 Teren neimprejmuit;

B. Partea II. Proprietari și acte

Inscrieri privitoare la dreptul de proprietate și alte drepturi reale		Referințe
/		
Act Normativ nr. 7, din 13/03/1996 emis de PARLAMENT (art. 13 alin. 15);		
B1	Inscrierea provizorie, drept de PROPRIETATE, dobandit prin Lege, cota actuala 1/1, cota initiala 1/1 1) COMUNA VALEA MARE PRAVAT, CIF:5010196	A1

C. Partea III. SARCINI .

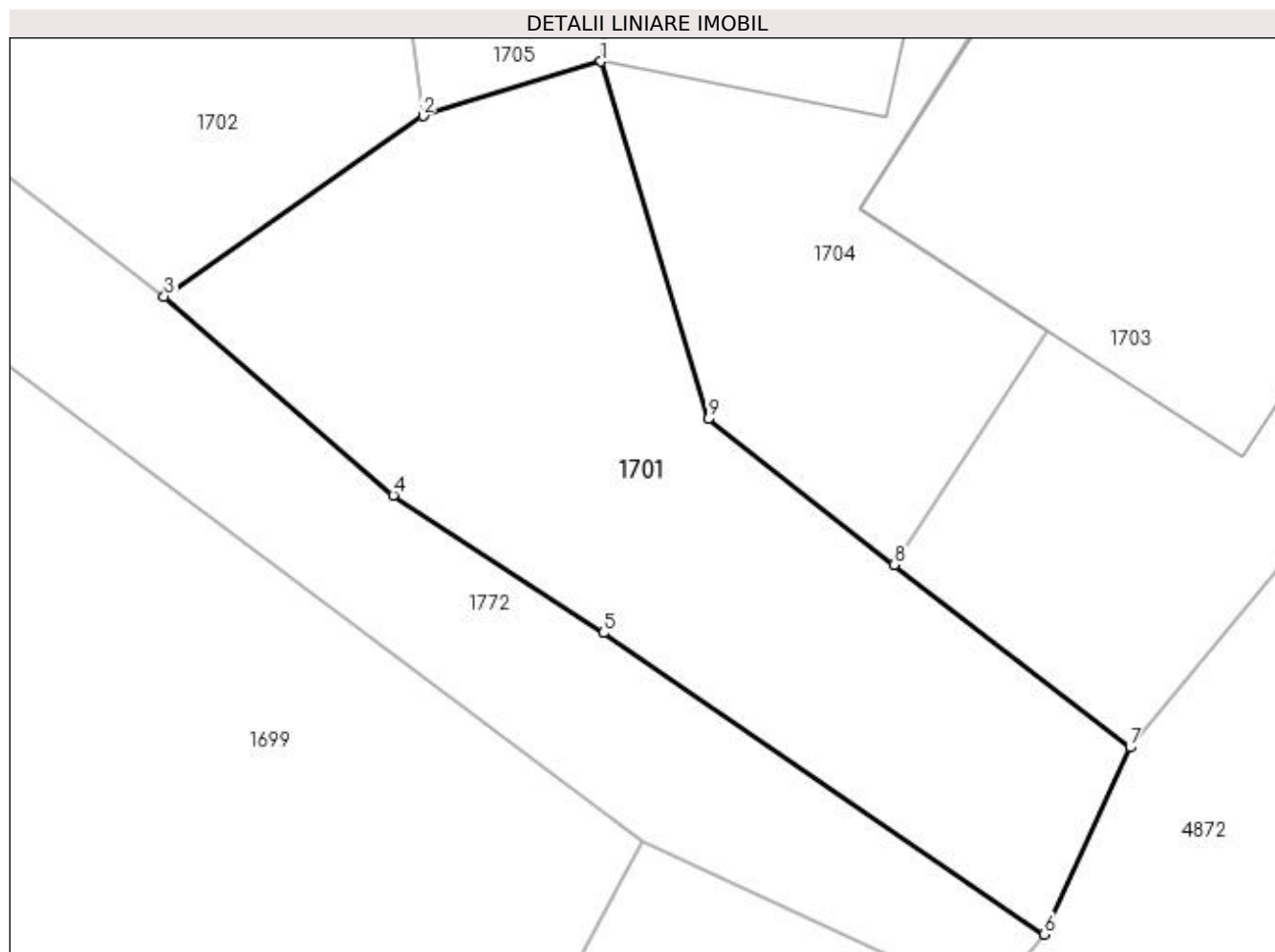
Inscrieri privind dezmembramintele dreptului de proprietate, drepturi reale de garanție și sarcini	Referințe
NU SUNT	

Anexa Nr. 1 La Partea I

Teren

Nr cadastral	Suprafața (mp)*	Observații / Referințe
	115	

* Suprafața este determinată în planul de proiecție Stereo 70.



Date referitoare la teren

Crt	Categorie folosință	Intra vilan	Suprafața (mp)	Tarla	Parcelă	Nr. topo	Observații / Referințe
1	drum	DA	115	3	Dc 226	-	

Lungime Segmente

1) Valorile lungimilor segmentelor sunt obținute din proiecție în plan.

Punct început	X / Y	Punct sfârșit	X / Y	Lungime segment (** (m)
1	509.054,377 423.004,969	2	509.050,804 423.003,878	3.736
2	509.050,804 423.003,878	3	509.045,604 423.000,249	6.341
3	509.045,604 423.000,249	4	509.050,203 422.996,254	6.092
4	509.050,203 422.996,254	5	509.054,43 422.993,498	5.046
5	509.054,43 422.993,498	6	509.063,284 422.987,442	10.727

Punct început	X / Y	Punct sfârșit	X / Y	Lungime segment (** (m)
6	509.063,284 422.987,442	7	509.065,007 422.991,2	4.134
7	509.065,007 422.991,2	8	509.060,277 422.994,866	5.984
8	509.060,277 422.994,866	9	509.056,533 422.997,792	4.752
9	509.056,533 422.997,792	1	509.054,377 423.004,969	7.494

** Lungimile segmentelor sunt determinate în planul de proiecție Stereo 70 și sunt rotunjite la 1 milimetru.

*** Distanța dintre puncte este formată din segmente cumulate ce sunt mai mici decât valoarea 1 milimetru.

**DATE DESPRE IMOBILUL NR. 1702**

Oficiul de Cadastru și Publicitate Imobiliară ARGES
Biroul de Cadastru și Publicitate Imobiliară Campulung

A. Partea I. Descrierea imobilului

TEREN Intravilan

Adresa: Loc. Namaesti, Nr. 152, Jud. Arges, Punctul " Acasă ".

Nr. Crt	Nr cadastral Nr. topografic	Suprafața* (mp)	Observații / Referințe
A1	81651	Din acte: 1.328 Masurata: 1.967	Sector cadastral:22 Teren imprejmuit;

Construcții

Crt	Nr cadastral Nr. topografic	Adresa	Observații / Referințe
A1.1	81651-C1	Loc. Namaesti, Nr. 152, Jud. Arges, Punctul " Acasă ".	Nr. niveluri:2; S. construita la sol:121 mp; S. construita desfasurata:137 mp; P+S(16mp) Construita din caramida, in anul 1973;
A1.2	81651-C2	Loc. Namaesti, Nr. 152, Jud. Arges, Punctul " Acasă ".	Nr. niveluri:1; S. construita la sol:11 mp; S. construita desfasurata:11 mp; Construita din lemn, in anul 1973.

B. Partea II. Proprietari și acte

Inscrieri privitoare la dreptul de proprietate și alte drepturi reale		Referințe
19357 / 15/11/2018		
Act Notarial nr. 123, din 25/08/2015 emis de BIN IONESCU CORNELIA (act administrativ nr 4087 din 05.11.2018, emis de PRIM COM VALEA MARE PRAVAT;act administrativ nr 19166 din 17.08.1993, emis de CJPSDDAT ARGES;act notarial nr 122/2015 din 25.08.2015, emis de notar public Ionescu Cornelia;act administrativ nr 4088 din 05.11.2018, emis de PRIM COM VALEA MARE PRAVAT);		
B1	Intabulare, drept de PROPRIETATE, dobandit prin Succesiune, cota actuala 1/4, cota initiala 1/4 1) MANOLE PETRE-ROBERTIN	A1
B2	Intabulare, drept de PROPRIETATE, dobandit prin Succesiune, cota actuala 1/4, cota initiala 1/4 1) STÂNCIULOIU COSTINELA DENISA	A1
B3	Intabulare, drept de PROPRIETATE, dobandit prin Succesiune, cota actuala 1/4, cota initiala 1/4 1) IONIȚĂ ELENA CLAUDIA	A1
B4	Intabulare, drept de PROPRIETATE, dobandit prin Succesiune, cota actuala 1/4, cota initiala 1/4 1) DERENCU RAMONA-MARIA	A1
B5	Intabulare, drept de PROPRIETATE, dobandit prin Succesiune, cota actuala 11/32, cota initiala 11/32 1) MANOLE PETRE-ROBERTIN	A1.1, A1.2
B6	Intabulare, drept de PROPRIETATE, dobandit prin Succesiune, cota actuala 5/32, cota initiala 5/32 1) STÂNCIULOIU COSTINELA DENISA	A1.1, A1.2
B7	Intabulare, drept de PROPRIETATE, dobandit prin Succesiune, cota actuala 5/32, cota initiala 5/32 1) IONIȚĂ ELENA CLAUDIA	A1.1, A1.2
B8	Intabulare, drept de PROPRIETATE, dobandit prin Succesiune, cota actuala 11/32, cota initiala 11/32 1) DERENCU RAMONA-MARIA	A1.1, A1.2

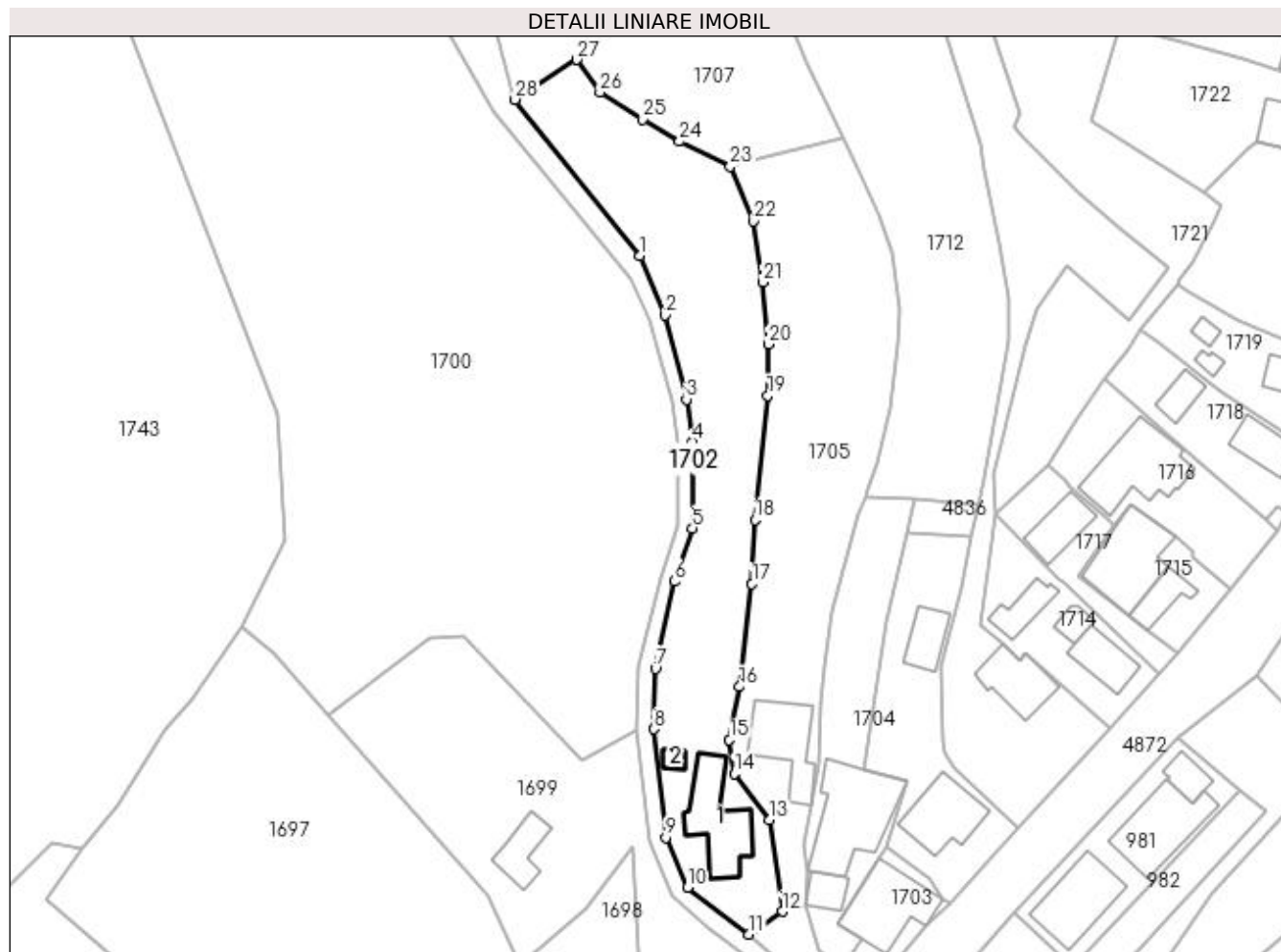
C. Partea III. SARCINI .

Inscrieri privind dezmembramintele dreptului de proprietate, drepturi reale de garanție și sarcini	Referințe
NU SUNT	

Anexa Nr. 1 La Partea I**Teren**

Nr cadastral	Suprafața (mp)*	Observații / Referințe
81651	Din acte: 1.328 Masurata: 1.967	

* Suprafața este determinată în planul de proiecție Stereo 70.

**Date referitoare la teren**

Crt	Categorie folosință	Intra vilan	Suprafața (mp)	Tarla	Parcelă	Nr. topo	Observații / Referințe
1	curți constructii	DA	377	3	99	-	
2	faneata	DA	1.590	3	98	-	

Date referitoare la construcții

Crt	Număr	Destinație construcție	Supraf. (mp)	Situație juridică	Observații / Referințe
A1.1	81651-C1	construcții de locuințe	121	Cu acte	Nr. niveluri:2; S. construita la sol:121 mp; S. construita desfasurata:137 mp; P+S(16mp) Construita din caramida, in anul 1973;
A1.2	81651-C2	construcții anexa	11	Cu acte	Nr. niveluri:1; S. construita la sol:11 mp; S. construita desfasurata:11 mp; Construita din lemn, in anul 1973.

Lungime Segmente

1) Valorile lungimilor segmentelor sunt obținute din proiecție în plan.

Punct început	X / Y	Punct sfârșit	X / Y	Lungime segment (** (m)	Punct început	X / Y	Punct sfârșit	X / Y	Lungime segment (** (m)
1	509.028,372 423.107,365	2	509.032,332 423.098,026	10.144	2	509.032,332 423.098,026	3	509.035,665 423.084,713	13.724

Punct început	X / Y	Punct sfârșit	X / Y	Lungime segment (** (m)
3	509.035,665 423.084,713	4	509.036,623 423.078,06	6.722
5	509.036,589 423.064,372	6	509.033,757 423.055,951	8.884
7	509.030,787 423.042,207	8	509.030,599 423.032,65	9.559
9	509.032,448 423.015,538	10	509.035,884 423.007,686	8.571
11	509.045,604 423.000,249	12	509.050,804 423.003,878	6.341
13	509.048,819 423.018,305	14	509.043,236 423.025,644	9.221
15	509.042,471 423.030,955	16	509.044,039 423.039,354	8.544
17	509.046,018 423.055,587	18	509.046,503 423.065,686	10.111
19	509.048,519 423.085,328	20	509.048,652 423.093,41	8.083
21	509.047,724 423.103,211	22	509.046,223 423.112,868	9.773
23	509.042,624 423.121,519	24	509.034,583 423.125,446	8.949
25	509.028,716 423.128,916	26	509.022,012 423.133,224	7.969
27	509.018,415 423.138,356	28	509.008,647 423.132,065	11.619

Punct început	X / Y	Punct sfârșit	X / Y	Lungime segment (** (m)
4	509.036,623 423.078,06	5	509.036,589 423.064,372	13.688
6	509.033,757 423.055,951	7	509.030,787 423.042,207	14.061
8	509.030,599 423.032,65	9	509.032,448 423.015,538	17.212
10	509.035,884 423.007,686	11	509.045,604 423.000,249	12.239
12	509.050,804 423.003,878	13	509.048,819 423.018,305	14.563
14	509.043,236 423.025,644	15	509.042,471 423.030,955	5.366
16	509.044,039 423.039,354	17	509.046,018 423.055,587	16.353
18	509.046,503 423.065,686	19	509.048,519 423.085,328	19.745
20	509.048,652 423.093,41	21	509.047,724 423.103,211	9.845
22	509.046,223 423.112,868	23	509.042,624 423.121,519	9.37
24	509.034,583 423.125,446	25	509.028,716 423.128,916	6.816
26	509.022,012 423.133,224	27	509.018,415 423.138,356	6.267
28	509.008,647 423.132,065	1	509.028,372 423.107,365	31.61

** Lungimile segmentelor sunt determinate în planul de proiecție Stereo 70 și sunt rotunjite la 1 milimetru.

*** Distanța dintre puncte este formată din segmente cumulate ce sunt mai mici decât valoarea 1 milimetru.

**DATE DESPRE IMOBILUL NR. 1703**

Oficiul de Cadastru și Publicitate Imobiliară ARGES
Biroul de Cadastru și Publicitate Imobiliară Campulung

A. Partea I. Descrierea imobilului

TEREN Intravilan

Nr. CF vechi:982
Nr. cadastral vechi:1159

Adresa: Loc. Namaesti, Nr. 150, Jud. Arges, sat Namaesti

Nr. Crt	Nr cadastral Nr. topografic	Suprafata* (mp)	Observatii / Referinte
A1	80027	202	Sector cadastral:22 Teren neimprejmuit;

Construcții

Crt	Nr cadastral Nr. topografic	Adresa	Observatii / Referinte
A1.1	80027-C1	Loc. Namaesti, Nr. 150, Jud. Arges, sat Namaesti	Nr. niveluri:2; S. construita la sol:125 mp; S. construita desfasurata:192 mp; se rectifica cf.art.12,alin.16 (Legea7/1996)

B. Partea II. Proprietari și acte

Inscrieri privitoare la dreptul de proprietate și alte drepturi reale		Referințe
3409 / 15/04/2009		
Act Notarial nr. 202, din 14/04/2009 emis de BNP TULUCA ANDREI;		
B2	Intabulare, drept de PROPRIETATE, dobandit prin Conventie, cota actuala 1/1, cota initiala 1/1 1) HOAGHEA IONUT-MARIUS, necasatorit	A1, A1.1

C. Partea III. SARCINI .

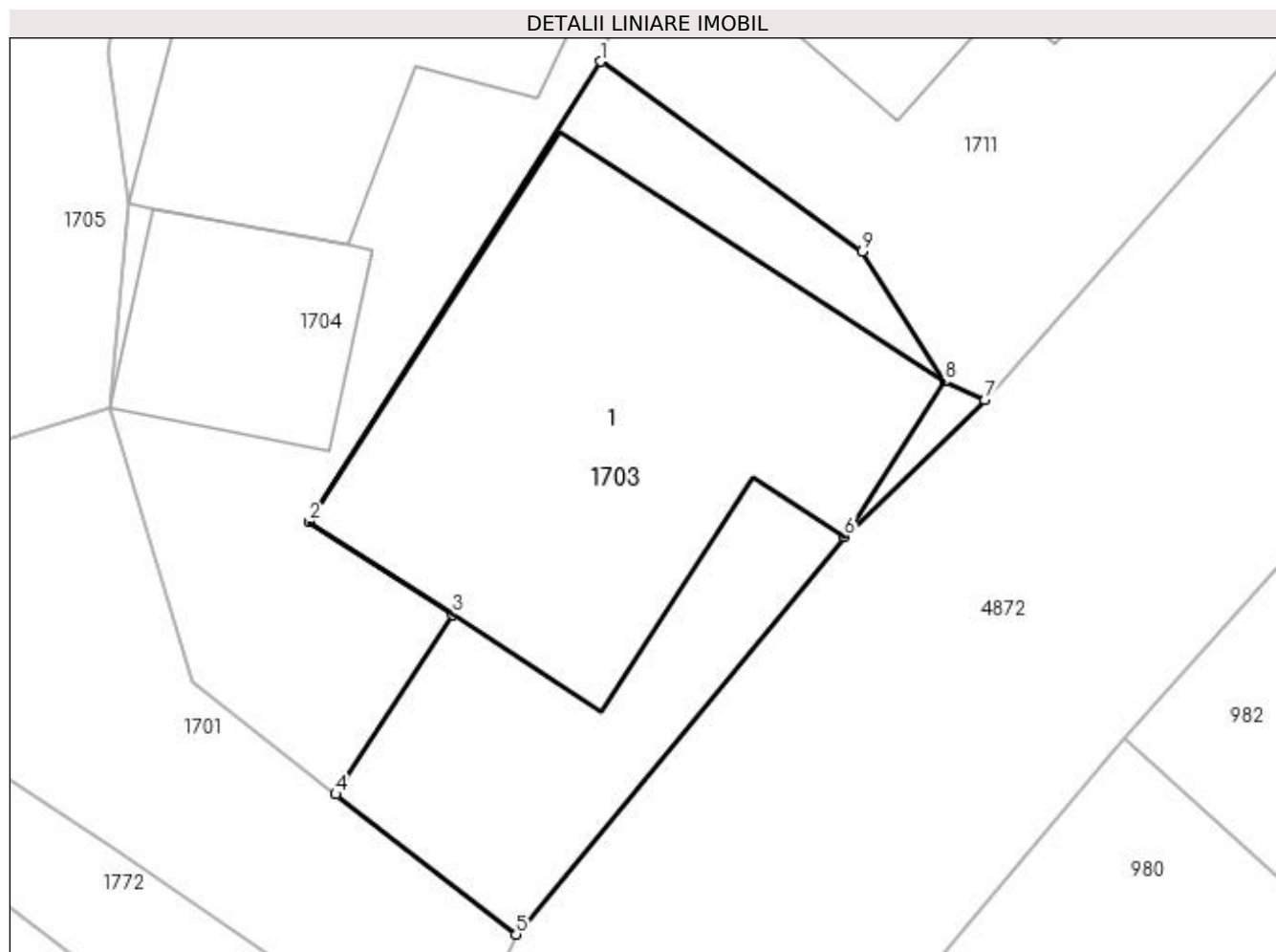
Inscrieri privind dezmembramintele dreptului de proprietate, drepturi reale de garanție și sarcini	Referințe
NU SUNT	

Anexa Nr. 1 La Partea I

Teren

Nr cadastral	Suprafața (mp)*	Observații / Referințe
80027	202	

* Suprafața este determinată în planul de proiecție Stereo 70.



Date referitoare la teren

Crt	Categorie folosință	Intra vilan	Suprafața (mp)	Tarla	Parcelă	Nr. topo	Observații / Referințe
1	curți constructii	DA	202	3	89	-	

Date referitoare la construcții

Crt	Număr	Destinație construcție	Supraf. (mp)	Situație juridică	Observații / Referințe
A1.1	80027-C1	construcții de locuințe	Din acte: 47 Masurata: 125	Cu acte	Nr. niveluri:2; S. construita la sol:125 mp; S. construita desfasurata:192 mp; se rectifica cf. art.12,alin.16(Legea7/1996)

Lungime Segmente

1) Valorile lungimilor segmentelor sunt obținute din proiecție în plan.

Punct început	X / Y	Punct sfârșit	X / Y	Lungime segment (** (m)
1	509.067,209 423.014,049	2	509.059,58 423.002,007	14.255
2	509.059,58 423.002,007	3	509.063,353 422.999,574	4.489
3	509.063,353 422.999,574	4	509.060,277 422.994,866	5.624

Punct început	X / Y	Punct sfârșit	X / Y	Lungime segment (** (m)
4	509.060,277 422.994,866	5	509.065,007 422.991,2	5.984
5	509.065,007 422.991,2	6	509.073,595 423.001,617	13.501
6	509.073,595 423.001,617	7	509.077,292 423.005,188	5.14
7	509.077,292 423.005,188	8	509.076,228 423.005,676	1.171
8	509.076,228 423.005,676	9	509.074,076 423.009,083	4.03
9	509.074,076 423.009,083	1	509.067,209 423.014,049	8.474

** Lungimile segmentelor sunt determinate în planul de proiecție Stereo 70 și sunt rotunjite la 1 milimetru.

*** Distanța dintre puncte este formată din segmente cumulate ce sunt mai mici decât valoarea 1 milimetru.

**DATE DESPRE IMOBILUL NR. 1704**

Oficiul de Cadastru și Publicitate Imobiliară ARGES
Biroul de Cadastru și Publicitate Imobiliară Campulung

A. Partea I. Descrierea imobilului

TEREN Intravilan

Adresa: Loc. Namaesti, Jud. Arges, Punctul,,Camin Casa'

Nr. Crt	Nr cadastral Nr. topografic	Suprafața* (mp)	Observații / Referințe
A1	80019	664	Sector cadastral:22 Teren neimprijmit;

Construcții

Crt	Nr cadastral Nr. topografic	Adresa	Observații / Referințe
A1.1		Loc. Namaesti, Jud. Arges, Punctul,, Camin Casa'	Nr. niveluri:1; S. construita la sol:31 mp; S. construita desfasurata:31 mp;
A1.2		Loc. Namaesti, Jud. Arges, Punctul,, Camin Casa'	Nr. niveluri:1; S. construita la sol:171 mp; S. construita desfasurata:171 mp;

B. Partea II. Proprietari și acte

Inscrieri privitoare la dreptul de proprietate și alte drepturi reale		Referințe
3313 / 13/04/2009		
Act Notarial nr. 190, din 09/04/2009 emis de BNP TULUCA ANDREI;		
B1	Se infiinteaza cartea funciara 80019 a imobilului cu numarul cadastral 80019/Valea Mare Pravat, rezultat din dezmembrarea imobilului cu numarul cadastral 1161 (identificator electronic 80014) in scris in cartea funciara 980 (identificator electronic 80014);	A1
3314 / 13/04/2009		
Act Notarial nr. 193, din 09/04/2009 emis de BNP TULUCA ANDREI;		
B4	Intabulare, drept de PROPRIETATE, dobandit prin Conventie, cota actuala 1/1, cota initiala 1/1 1) HOAGHEA IONUT- MARIUS, necasatorit, lipsă CNP	A1
/		
Act Normativ nr. 7, din 13/03/1996 emis de PARLAMENT (art. 12 alin. 16);		
B5	Intabulare, drept de PROPRIETATE, dobandit prin Construire, cota actuala 1/1, cota initiala 1/1 1) HOAGHEA IONUT- MARIUS, lipsă CNP	A1.1, A1.2

C. Partea III. SARCINI

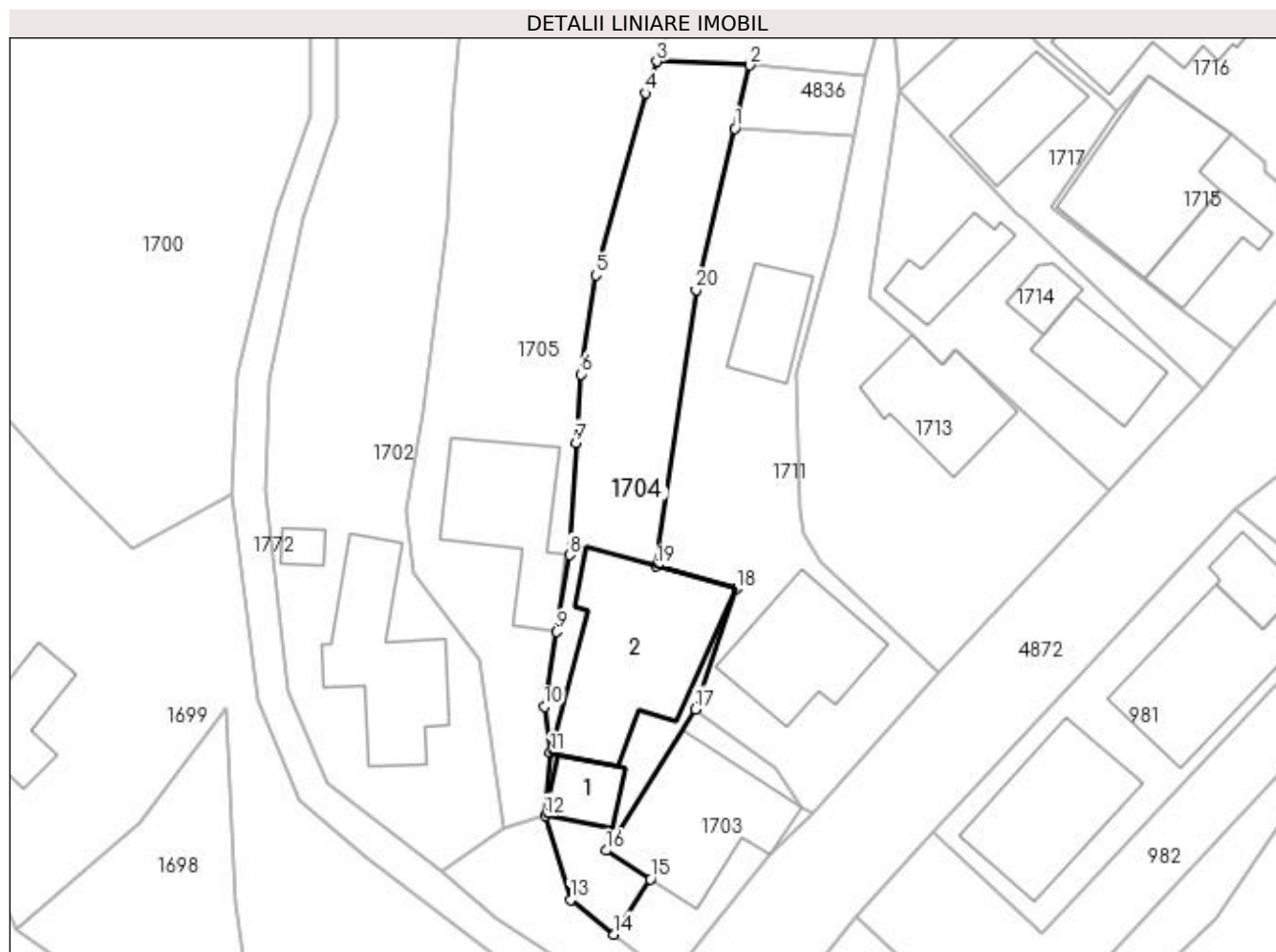
Inscrieri privind dezmembramintele dreptului de proprietate, drepturi reale de garanție și sarcini		Referințe
3314 / 13/04/2009		
Act Notarial nr. 193, din 09/04/2009 emis de BNP TULUCA ANDREI;		
C1	se noteaza obligatia de intretinere si ingrijire si se inscrie interdictia de grevare- instrainare 1) HOAGHEA ION, lipsă CNP 2) HOAGHEA RODICA, lipsă CNP	A1

Anexa Nr. 1 La Partea I

Teren

Nr cadastral	Suprafața (mp)*	Observații / Referințe
80019	664	

* Suprafața este determinată în planul de proiecție Stereo 70.



Date referitoare la teren

Crt	Categorie folosință	Intra vilan	Suprafața (mp)	Tarla	Parcelă	Nr. topo	Observații / Referințe
1	curți construcții	DA	208	3	88,89	-	
2	arabil	DA	456	3	88,89	-	

Date referitoare la construcții

Crt	Număr	Destinație construcție	Supraf. (mp)	Situație juridică	Observații / Referințe
A1.1		construcții de locuințe	31	Cu acte	Nr. niveluri:1; S. construita la sol:31 mp; S. construita desfasurata:31 mp;
A1.2		construcții anexa	171	Cu acte	Nr. niveluri:1; S. construita la sol:171 mp; S. construita desfasurata:171 mp;

Lungime Segmente

1) Valorile lungimilor segmentelor sunt obținute din proiecție în plan.

Punct început	X / Y	Punct sfârșit	X / Y	Lungime segment (** (m)
1	509.070,558 423.063,569	2	509.071,853 423.068,947	5.532
2	509.071,853 423.068,947	3	509.063,882 423.069,263	7.977

Punct început	X / Y	Punct sfârșit	X / Y	Lungime segment (** (m)
3	509.063,882 423.069,263	4	509.062,949 423.066,566	2.854
4	509.062,949 423.066,566	5	509.058,693 423.051,067	16.073
5	509.058,693 423.051,067	6	509.057,427 423.042,599	8.562
6	509.057,427 423.042,599	7	509.057,018 423.036,774	5.839
7	509.057,018 423.036,774	8	509.056,452 423.027,195	9.596
8	509.056,452 423.027,195	9	509.055,349 423.020,666	6.622
9	509.055,349 423.020,666	10	509.054,306 423.014,266	6.484
10	509.054,306 423.014,266	11	509.054,837 423.010,354	3.948
11	509.054,837 423.010,354	12	509.054,377 423.004,969	5.405
12	509.054,377 423.004,969	13	509.056,533 422.997,792	7.494
13	509.056,533 422.997,792	14	509.060,277 422.994,866	4.752
14	509.060,277 422.994,866	15	509.063,353 422.999,574	5.624
15	509.063,353 422.999,574	16	509.059,58 423.002,007	4.489
16	509.059,58 423.002,007	17	509.067,209 423.014,049	14.255
17	509.067,209 423.014,049	18	509.070,685 423.024,327	10.85
18	509.070,685 423.024,327	19	509.063,851 423.026,268	7.104
19	509.063,851 423.026,268	20	509.067,243 423.049,798	23.773
20	509.067,243 423.049,798	1	509.070,558 423.063,569	14.164

** Lungimile segmentelor sunt determinate în planul de proiecție Stereo 70 și sunt rotunjite la 1 milimetru.

*** Distanța dintre puncte este formată din segmente cumulate ce sunt mai mici decât valoarea 1 milimetru.

**DATE DESPRE IMOBILUL NR. 1705**

Oficiul de Cadastru și Publicitate Imobiliară ARGES
Biroul de Cadastru și Publicitate Imobiliară Campulung

A. Partea I. Descrierea imobilului

TEREN Intravilan

Adresa: Loc. Namaesti, Nr. 151, Jud. Arges

Nr. Crt	Nr cadastral Nr. topografic	Suprafața* (mp)	Observații / Referințe
A1		Din acte: 1.450 Masurata: 1.834	Sector cadastral:22 Teren imprejmuit;

Construcții

Crt	Nr cadastral Nr. topografic	Adresa	Observații / Referințe
A1.1		Loc. Namaesti, Nr. 151, Jud. Arges	Nr. niveluri:1; S. construita la sol:106 mp; S. construita desfasurata:106 mp; Locuinta din lemne, acoperita cu tabla

B. Partea II. Proprietari și acte

Inscrieri privitoare la dreptul de proprietate și alte drepturi reale		Referințe
/		
Act Notarial nr. 17, din 10/02/2006 emis de NP IONESCU CORNELIA (Titlu de proprietate nr.39434/11.04.1994 emis de CJPSDPAT ARGES);		
B1	Intabulare, drept de PROPRIETATE bun propriu , dobandit prin Succesiune, cota actuala 1/1, cota initiala 1/1 1) PALTIN POMPILIU	A1
B2	Intabulare, drept de PROPRIETATE bun propriu , dobandit prin Succesiune, cota actuala 1/4, cota initiala 1/4 1) PALTIN POMPILIU	A1.1
Act Normativ nr. 7, din 13/03/1996 emis de PARLAMENT (art. 13 alin. 15);		
B3	Inscrierea provizorie, drept de PROPRIETATE, dobandit prin Lege, cota actuala 3/4, cota initiala 3/4 1) COMUNA VALEA MARE PRAVAT, CIF:5010196	A1.1

C. Partea III. SARCINI .

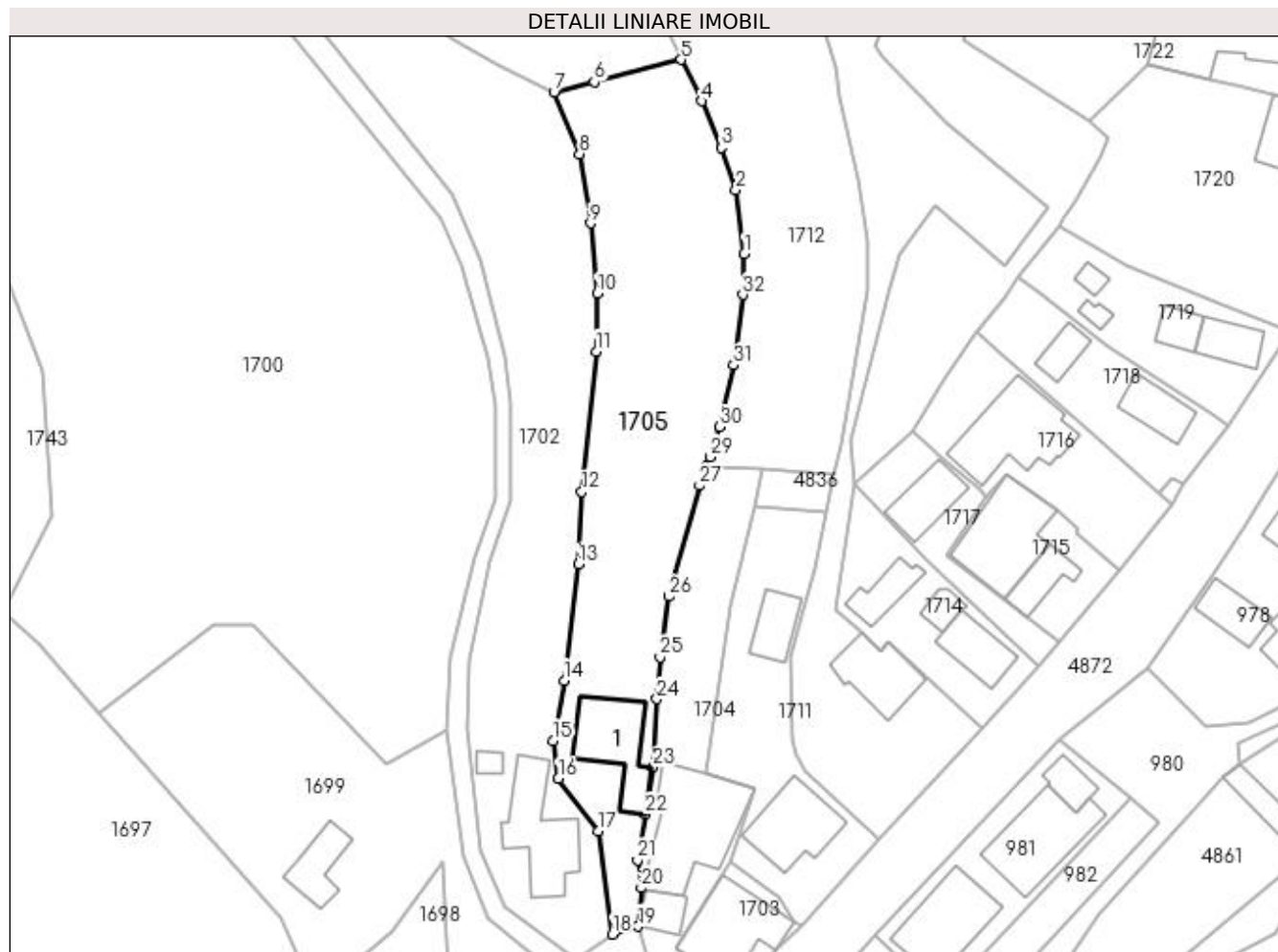
Inscrieri privind dezmembramintele dreptului de proprietate, drepturi reale de garanție și sarcini	Referințe
NU SUNT	

Anexa Nr. 1 La Partea I

Teren

Nr cadastral	Suprafața (mp)*	Observații / Referințe
	Din acte: 1.450 Masurata: 1.834	

* Suprafața este determinată în planul de proiecție Stereo 70.



Date referitoare la teren

Crt	Categorie folosință	Intravilan	Suprafața (mp)	Tarla	Parcelă	Nr. topo	Observații / Referințe
1	curți constructii	DA	320	3	96,97	-	
2	arabil	DA	946	3	97	-	
3	livada	DA	568	3	97/1	-	

Date referitoare la construcții

Crt	Număr	Destinație construcție	Supraf. (mp)	Situație juridică	Observații / Referințe
A1.1		construcții de locuinte	106	Cu acte	Nr. niveluri:1; S. construita la sol:106 mp; S. construita desfasurata:106 mp; Locuinta din lemne, acoperita cu tabla

Lungime Segmente

1) Valorile lungimilor segmentelor sunt obținute din proiecție în plan.

Punct început	X / Y	Punct sfârșit	X / Y	Lungime segment (** (m)	Punct început	X / Y	Punct sfârșit	X / Y	Lungime segment (** (m)
1	509.069,218 423.098,952	2	509.068,021 423.107,898	9.026	2	509.068,021 423.107,898	3	509.065,973 423.113,777	6.226
3	509.065,973 423.113,777	4	509.063,251 423.120,298	7.066	4	509.063,251 423.120,298	5	509.060,374 423.126,071	6.45

Punct început	X / Y	Punct sfârșit	X / Y	Lungime segment (** (m)
5	509.060,374 423.126,071	6	509.048,244 423.122,948	12.526
7	509.042,624 423.121,519	8	509.046,223 423.112,868	9.37
9	509.047,724 423.103,211	10	509.048,652 423.093,41	9.845
11	509.048,519 423.085,328	12	509.046,503 423.065,686	19.745
13	509.046,018 423.055,587	14	509.044,039 423.039,354	16.353
15	509.042,471 423.030,955	16	509.043,236 423.025,644	5.366
17	509.048,819 423.018,305	18	509.050,804 423.003,878	14.563
19	509.054,377 423.004,969	20	509.054,837 423.010,354	5.405
21	509.054,306 423.014,266	22	509.055,349 423.020,666	6.484
23	509.056,452 423.027,195	24	509.057,018 423.036,774	9.596
25	509.057,427 423.042,599	26	509.058,693 423.051,067	8.562
27	509.062,949 423.066,566	28	509.063,882 423.069,263	2.854
29	509.064,442 423.070,588	30	509.065,786 423.074,765	4.388
31	509.067,774 423.083,369	32	509.069,009 423.093,231	9.939

Punct început	X / Y	Punct sfârșit	X / Y	Lungime segment (** (m)
6	509.048,244 423.122,948	7	509.042,624 423.121,519	5.799
8	509.046,223 423.112,868	9	509.047,724 423.103,211	9.773
10	509.048,652 423.093,41	11	509.048,519 423.085,328	8.083
12	509.046,503 423.065,686	13	509.046,018 423.055,587	10.111
14	509.044,039 423.039,354	15	509.042,471 423.030,955	8.544
16	509.043,236 423.025,644	17	509.048,819 423.018,305	9.221
18	509.050,804 423.003,878	19	509.054,377 423.004,969	3.736
20	509.054,837 423.010,354	21	509.054,306 423.014,266	3.948
22	509.055,349 423.020,666	23	509.056,452 423.027,195	6.622
24	509.057,018 423.036,774	25	509.057,427 423.042,599	5.839
26	509.058,693 423.051,067	27	509.062,949 423.066,566	16.073
28	509.063,882 423.069,263	29	509.064,442 423.070,588	1.438
30	509.065,786 423.074,765	31	509.067,774 423.083,369	8.831
32	509.069,009 423.093,231	1	509.069,218 423.098,952	5.725

** Lungimile segmentelor sunt determinate în planul de proiecție Stereo 70 și sunt rotunjite la 1 milimetru.

*** Distanța dintre puncte este formată din segmente cumulate ce sunt mai mici decât valoarea 1 milimetru.

**DATE DESPRE IMOBILUL NR. 1706**

Oficiul de Cadastru și Publicitate Imobiliară ARGES
Biroul de Cadastru și Publicitate Imobiliară Campulung

A. Partea I. Descrierea imobilului

TEREN Necunoscut

Adresa: Loc. Valea Mare Pravat, Jud. Arges

Nr. Crt	Nr cadastral Nr. topografic	Suprafața* (mp)	Observații / Referințe
A1		969	Sector cadastral:22 Teren neimprejmuit;

B. Partea II. Proprietari și acte

Inscrieri privitoare la dreptul de proprietate și alte drepturi reale	Referințe
/	
Act Normativ nr. 7, din 13/03/1996 emis de PARLAMENT (art. 13 alin. 15);	
B1	A1
Inscrierea provizorie, drept de PROPRIETATE, dobandit prin Lege, cota actuala 1/1, cota initiala 1/1 1) COMUNA VALEA MARE PRAVAT, CIF:5010196	

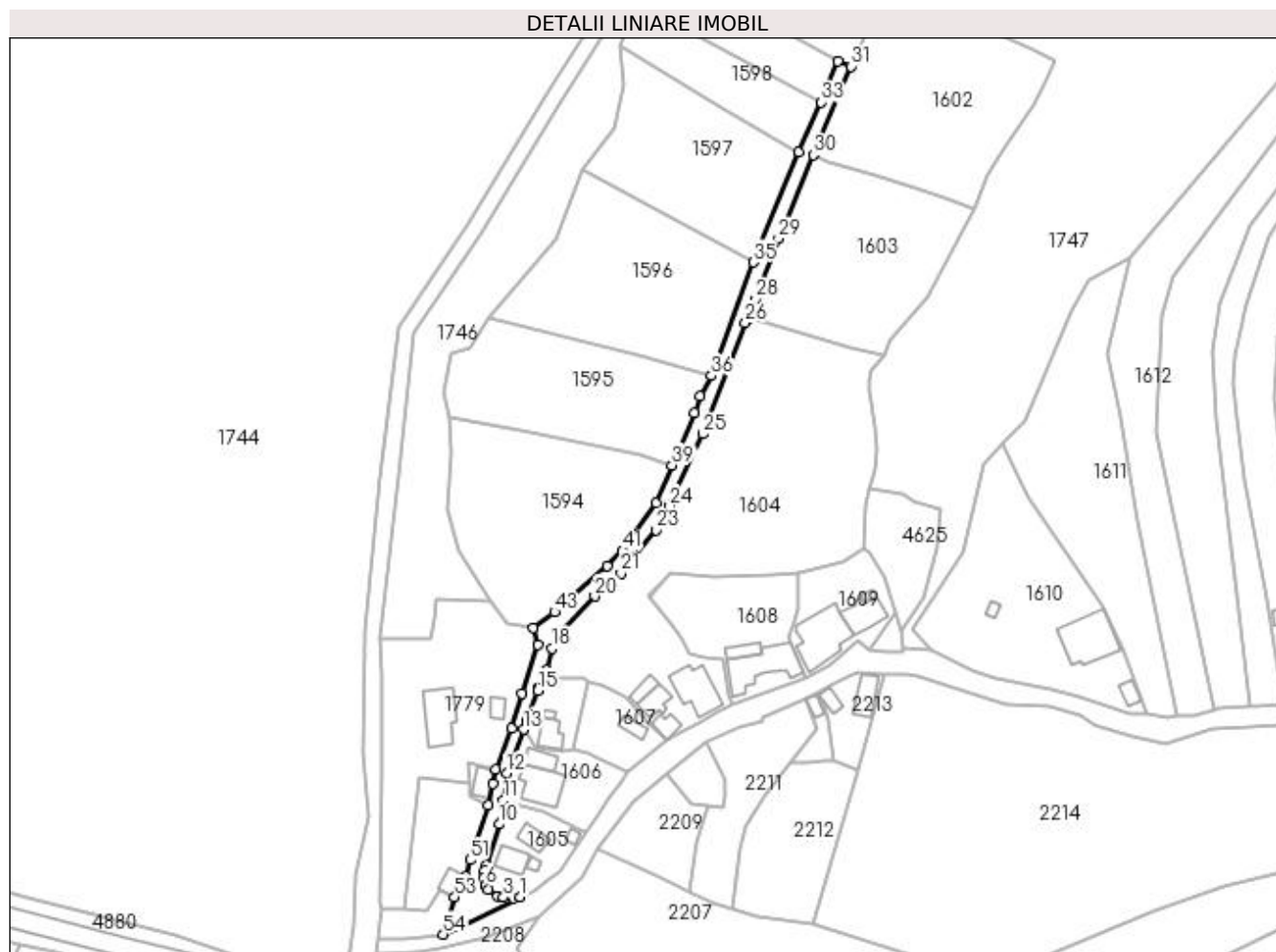
C. Partea III. SARCINI .

Inscrieri privind dezmembramintele dreptului de proprietate, drepturi reale de garanție și sarcini	Referințe
NU SUNT	

Anexa Nr. 1 La Partea I**Teren**

Nr cadastral	Suprafața (mp)*	Observații / Referințe
	969	

* Suprafața este determinată în planul de proiecție Stereo 70.

**Date referitoare la teren**

Crt	Categorie folosință	Intra vilan	Suprafața (mp)	Tarla	Parcelă	Nr. topo	Observații / Referințe
1	drum	DA	478	13	Dc 779	-	
2	drum	NU	491	40	686/1	-	

Lungime Segmente

1) Valorile lungimilor segmentelor sunt obținute din proiecție în plan.

Punct început	X / Y	Punct sfârșit	X / Y	Lungime segment	Punct început	X / Y	Punct sfârșit	X / Y	Lungime segment	Punct început	X / Y	Punct sfârșit	X / Y	Lungime segment
1	508.163,453 422.010,534	2	508.161,685 422.010,238	1.793	2	508.161,685 422.010,238	3	508.159,101 422.010,516	2.599	3	508.159,101 422.010,516	4	508.157,542 422.010,691	1.569
4	508.157,542 422.010,691	5	508.155,33 422.012,558	2.895	5	508.155,33 422.012,558	6	508.154,419 422.013,432	1.262	6	508.154,419 422.013,432	7	508.154,045 422.015,341	1.945
7	508.154,045 422.015,341	8	508.154,328 422.017,148	1.829	8	508.154,328 422.017,148	9	508.154,773 422.018,687	1.602	9	508.154,773 422.018,687	10	508.157,983 422.029,126	10.921
10	508.157,983 422.029,126	11	508.159,111 422.035,229	6.206	11	508.159,111 422.035,229	12	508.159,896 422.042,048	6.864	12	508.159,896 422.042,048	13	508.164,205 422.053,239	11.992
13	508.164,205 422.053,239	14	508.165,085 422.055,524	2.449	14	508.165,085 422.055,524	15	508.167,875 422.063,133	8.104	15	508.167,875 422.063,133	16	508.167,996 422.063,875	0.752

Punct început	X / Y	Punct sfârșit	X / Y	Lungime segment	Punct început	X / Y	Punct sfârșit	X / Y	Lungime segment	Punct început	X / Y	Punct sfârșit	X / Y	Lungime segment
16	508.167,996 422.063,875	17	508.170,158 422.068,26	4.889	17	508.170,158 422.068,26	18	508.171,551 422.073,878	5.788	18	508.171,551 422.073,878	19	508.173,468 422.077,762	4.331
19	508.173,468 422.077,762	20	508.182,405 422.087,169	12.975	20	508.182,405 422.087,169	21	508.189,074 422.092,978	8.844	21	508.189,074 422.092,978	22	508.192,096 422.096,957	4.996
22	508.192,096 422.096,957	23	508.197,998 422.104,072	9.244	23	508.197,998 422.104,072	24	508.201,42 422.110,078	6.912	24	508.201,42 422.110,078	25	508.209,973 422.128,486	20.298
25	508.209,973 422.128,486	26	508.220,721 422.156,774	30.261	26	508.220,721 422.156,774	27	508.221,355 422.157,816	1.22	27	508.221,355 422.157,816	28	508.223,206 422.162,75	5.27
28	508.223,206 422.162,75	29	508.229,188 422.178,242	16.607	29	508.229,188 422.178,242	30	508.238,004 422.199,582	23.089	30	508.238,004 422.199,582	31	508.247,674 422.222,058	24.468
31	508.247,674 422.222,058	32	508.244,297 422.223,335	3.61	32	508.244,297 422.223,335	33	508.240,097 422.212,886	11.262	33	508.240,097 422.212,886	34	508.234,386 422.200,294	13.827
34	508.234,386 422.200,294	35	508.222,744 422.172,229	30.384	35	508.222,744 422.172,229	36	508.212,106 422.143,317	30.807	36	508.212,106 422.143,317	37	508.209,28 422.138,057	5.971
37	508.209,28 422.138,057	38	508.207,867 422.133,707	4.574	38	508.207,867 422.133,707	39	508.202,052 422.120,511	14.42	39	508.202,052 422.120,511	40	508.198,014 422.110,944	10.384
40	508.198,014 422.110,944	41	508.189,493 422.098,719	14.902	41	508.189,493 422.098,719	42	508.185,65 422.094,762	5.516	42	508.185,65 422.094,762	43	508.172,139 422.083,139	17.822
43	508.172,139 422.083,139	44	508.166,698 422.079,146	6.749	44	508.166,698 422.079,146	45	508.167,898 422.074,82	4.489	45	508.167,898 422.074,82	46	508.163,87 422.062,287	13.164
46	508.163,87 422.062,287	47	508.161,192 422.053,563	9.126	47	508.161,192 422.053,563	48	508.157,053 422.043,126	11.228	48	508.157,053 422.043,126	49	508.156,424 422.039,424	3.755
49	508.156,424 422.039,424	50	508.155,338 422.033,885	5.644	50	508.155,338 422.033,885	51	508.150,58 422.020,01	14.668	51	508.150,58 422.020,01	52	508.149,522 422.015,901	4.243
52	508.149,522 422.015,901	53	508.146,681 422.010,523	6.082	53	508.146,681 422.010,523	54	508.143,767 422.001,063	9.899	54	508.143,767 422.001,063	1	508.163,453 422.010,534	21.846

** Lungimile segmentelor sunt determinate în planul de proiecție Stereo 70 și sunt rotunjite la 1 milimetru.

*** Distanța dintre puncte este formată din segmente cumulate ce sunt mai mici decât valoarea 1 milimetru.

**DATE DESPRE IMOBILUL NR. 1707**

Oficiul de Cadastru și Publicitate Imobiliară ARGES
Biroul de Cadastru și Publicitate Imobiliară Campulung

A. Partea I. Descrierea imobilului

TEREN Necunoscut

Adresa: Loc. Namaesti, Jud. Arges

Nr. Crt	Nr cadastral Nr. topografic	Suprafața* (mp)	Observații / Referințe
A1		Din acte: 4.100 Masurata: 5.377	Sector cadastral:22 Teren imprejmuit;

B. Partea II. Proprietari și acte

Inscrieri privitoare la dreptul de proprietate și alte drepturi reale		Referințe
/		
Act Normativ nr. 7, din 13/03/1996 emis de PARLAMENT (art. 13 alin. 15);		
B1	Inscrierea provizorie, drept de PROPRIETATE, dobandit prin Lege, cota actuala 1/1, cota initiala 1/1 1) COMUNA VALEA MARE PRAVAT, CIF:5010196	A1

C. Partea III. SARCINI .

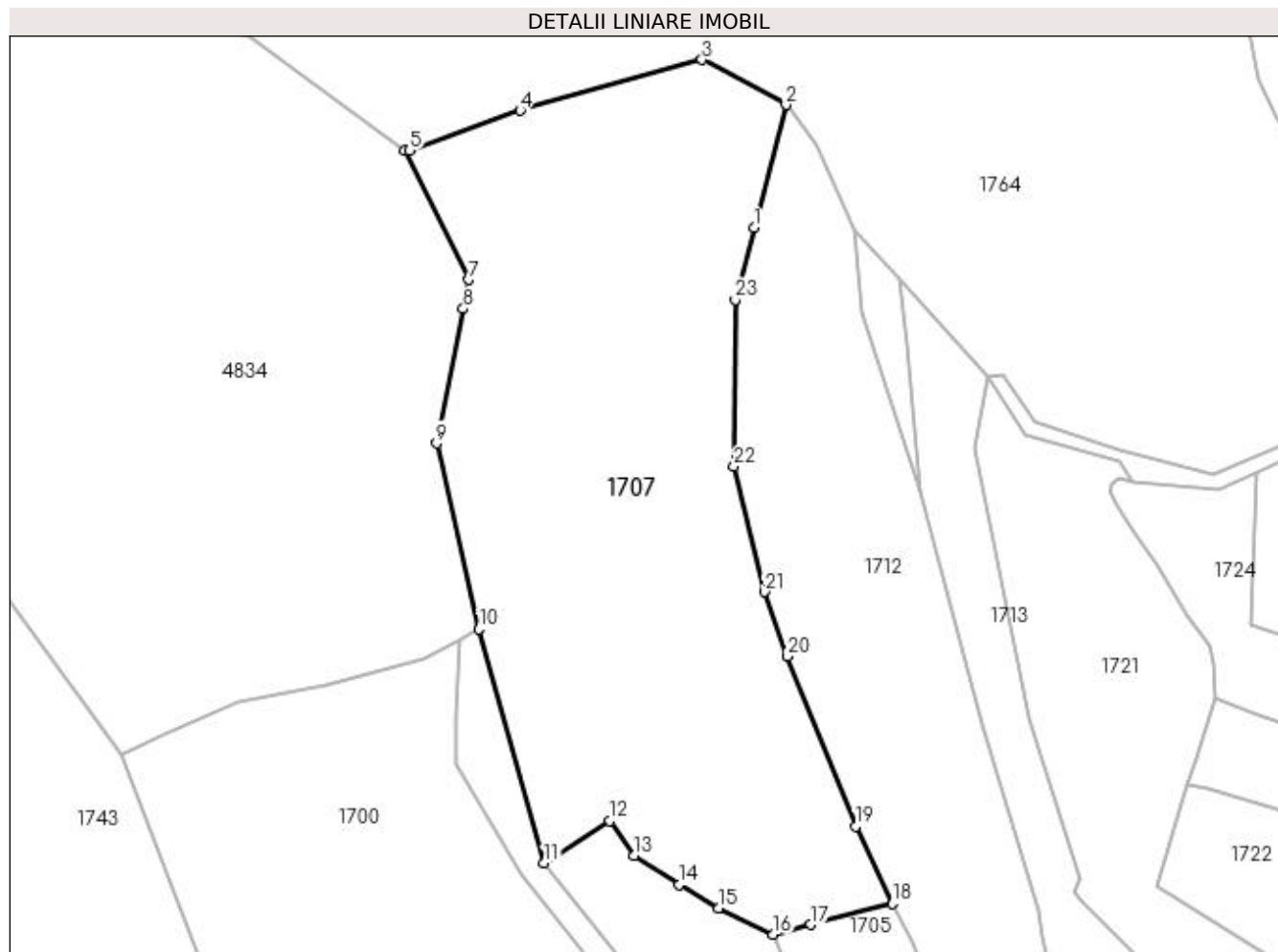
Inscrieri privind dezmembramintele dreptului de proprietate, drepturi reale de garanție și sarcini	Referințe
NU SUNT	

Anexa Nr. 1 La Partea I

Teren

Nr cadastral	Suprafața (mp)*	Observații / Referințe
	Din acte: 4.100 Masurata: 5.377	

* Suprafața este determinată în planul de proiecție Stereo 70.



Date referitoare la teren

Crt	Categorie folosință	Intravilan	Suprafața (mp)	Tarla	Parcelă	Nr. topo	Observații / Referințe
1	arabil	DA	3.436	3	98	-	
2	arabil	NU	1.941	40	688	-	

Lungime Segmente

1) Valorile lungimilor segmentelor sunt obținute din proiecție în plan.

Punct început	X / Y	Punct sfârșit	X / Y	Lungime segment (** (m)	Punct început	X / Y	Punct sfârșit	X / Y	Lungime segment (** (m)
1	509.039,783 423.226,416	2	509.044,565 423.244,697	18.896	2	509.044,565 423.244,697	3	509.032,087 423.251,374	14.152
3	509.032,087 423.251,374	4	509.005,048 423.243,858	28.064	4	509.005,048 423.243,858	5	508.988,651 423.237,866	17.458
5	508.988,651 423.237,866	6	508.987,924 423.237,881	0.727	6	508.987,924 423.237,881	7	508.997,474 423.218,722	21.407
7	508.997,474 423.218,722	8	508.996,623 423.214,419	4.386	8	508.996,623 423.214,419	9	508.992,669 423.194,42	20.386

Punct început	X / Y	Punct sfârșit	X / Y	Lungime segment (** (m)
9	508.992,669 423.194,42	10	508.998,985 423.166,82	28.313
11	509.008,647 423.132,065	12	509.018,415 423.138,356	11.619
13	509.022,012 423.133,224	14	509.028,716 423.128,916	7.969
15	509.034,583 423.125,446	16	509.042,624 423.121,519	8.949
17	509.048,244 423.122,948	18	509.060,374 423.126,071	12.526
19	509.054,898 423.137,562	20	509.044,791 423.162,81	27.196
21	509.041,351 423.172,372	22	509.036,83 423.190,978	19.147
23	509.036,988 423.215,732	1	509.039,783 423.226,416	11.044

Punct început	X / Y	Punct sfârșit	X / Y	Lungime segment (** (m)
10	508.998,985 423.166,82	11	509.008,647 423.132,065	36.073
12	509.018,415 423.138,356	13	509.022,012 423.133,224	6.267
14	509.028,716 423.128,916	15	509.034,583 423.125,446	6.816
16	509.042,624 423.121,519	17	509.048,244 423.122,948	5.799
18	509.060,374 423.126,071	19	509.054,898 423.137,562	12.729
20	509.044,791 423.162,81	21	509.041,351 423.172,372	10.162
22	509.036,83 423.190,978	23	509.036,988 423.215,732	24.755

** Lungimile segmentelor sunt determinate în planul de proiecție Stereo 70 și sunt rotunjite la 1 milimetru.

*** Distanța dintre puncte este formată din segmente cumulate ce sunt mai mici decât valoarea 1 milimetru.

**DATE DESPRE IMOBILUL NR. 1708**

Oficiul de Cadastru și Publicitate Imobiliară ARGES
Biroul de Cadastru și Publicitate Imobiliară Campulung

A. Partea I. Descrierea imobilului

TEREN Intravilan

Adresa: Loc. Namaesti, Jud. Arges, PUNCTUL "CAMINUL CULTURAL "

Nr. Crt	Nr cadastral Nr. topografic	Suprafața* (mp)	Observații / Referințe
A1	80228	62	Sector cadastral:22 Teren neimpregmuit;

Construcții

Crt	Nr cadastral Nr. topografic	Adresa	Observații / Referințe
A1.1	80228-C1	Loc. Namaesti, Jud. Arges, PUNCTUL "CAMINUL CULTURAL "	Nr. niveluri:2; S. construita la sol:37 mp; S. construita desfasurata:74 mp; Magazin din caramida.Nu poseda lift si certificat enrergetic. spatiu comercial;Su=59,02 mp

B. Partea II. Proprietari și acte

Inscrieri privitoare la dreptul de proprietate și alte drepturi reale		Referințe
10252 / 03/09/2010		
Act Notarial nr. 1035, din 02/09/2010 emis de BNP TULUCA FILOFTEIA;		
B1	Intabulare, drept de PROPRIETATE, dobandit prin Conventie, cota actuala 1/1, cota initiala 1/1 1) BĂLĂȘOIU GHEORGHE , casatorit cu 2) BĂLĂȘOIU GABRIELA	A1
18499 / 30/11/2011		
Act Administrativ nr. 16, din 04/08/2011 emis de PRIMARIA VALEA MARE PRAVAT (act administrativ nr. 10252/03-09-2010 emis de OCPI BCPI CIMPULUNG; act administrativ nr. 9126/17-10-2011 emis de PRIMARIA VALEA MARE PRAVAT; act administrativ nr. 10317/17-11-2011 emis de VASLEA MARE PRAVAT; act administrativ nr. 10318/17-11-2011 emis de VALEA MARE PRAVAT;);		
B2	Intabulare, drept de PROPRIETATE, dobandit prin Construire, cota actuala 1/1, cota initiala 1/1 1) BĂLĂȘOIU GHEORGHE , lipsă CNP 2) BĂLĂȘOIU GABRIELA	A1.1

C. Partea III. SARCINI .

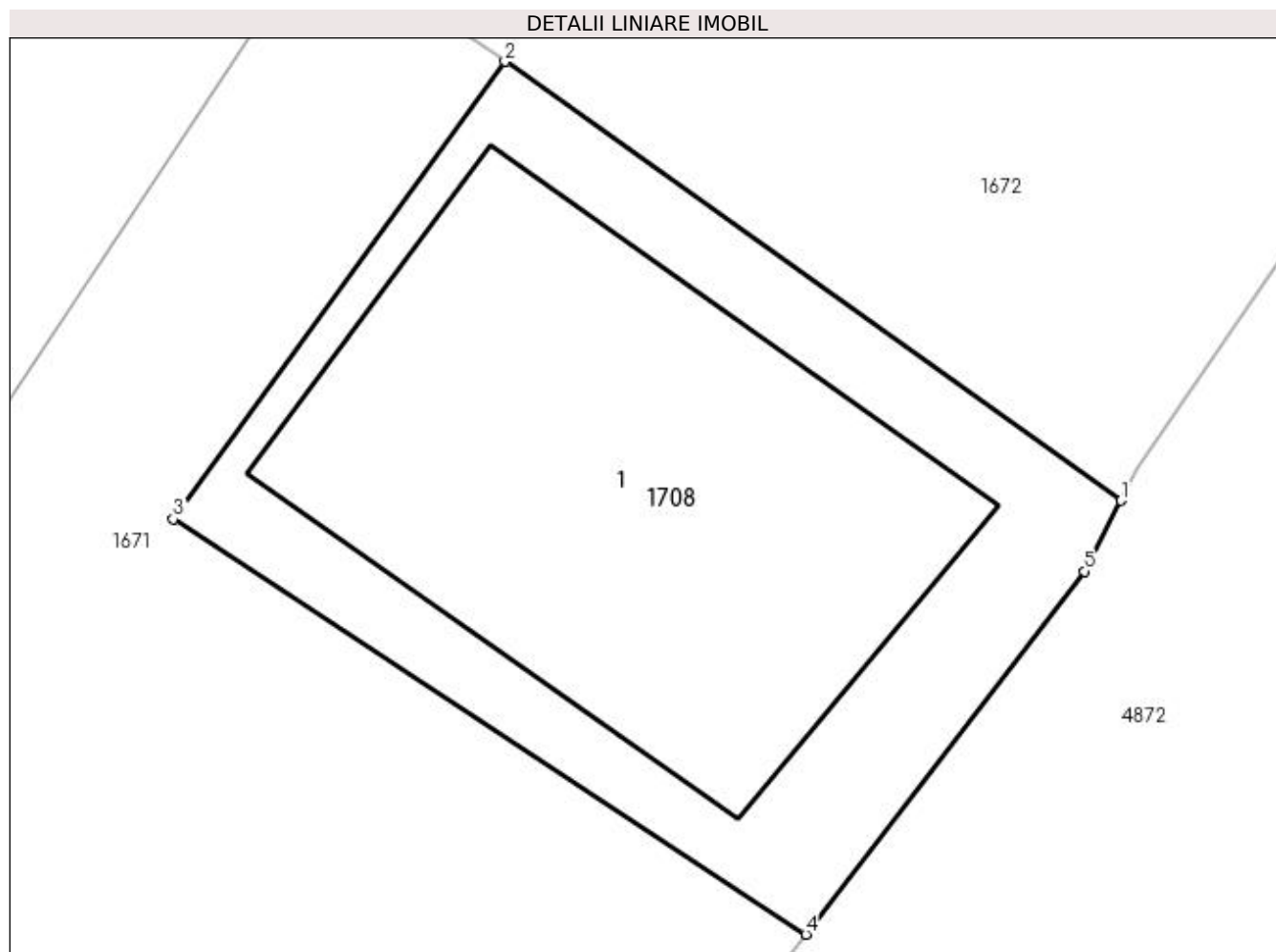
Inscrieri privind dezmembramintele dreptului de proprietate, drepturi reale de garanție și sarcini	Referințe
NU SUNT	

Anexa Nr. 1 La Partea I

Teren

Nr cadastral	Suprafața (mp)*	Observații / Referințe
80228	62	

* Suprafața este determinată în planul de proiecție Stereo 70.



Date referitoare la teren

Crt	Categorie folosință	Intra vilan	Suprafața (mp)	Tarla	Parcelă	Nr. topo	Observații / Referințe
1	curți constructii	DA	62	3	139	-	PUNCTUL "CAMINUL CULTURAL"

Date referitoare la construcții

Crt	Număr	Destinație construcție	Supraf. (mp)	Situație juridică	Observații / Referințe
A1.1	80228-C1	construcții de locuințe	37	Cu acte	Nr. niveluri:2; S. construita la sol:37 mp; S. construita desfasurata:74 mp; Magazin din caramida.Nu poseda lift si certificat energetic. spatiu comercial;Su=59,02 mp

Lungime Segmente

1) Valorile lungimilor segmentelor sunt obținute din proiecție în plan.

Punct început	X / Y	Punct sfârșit	X / Y	Lungime segment (** (m)
1	508.863,609 422.689,264	2	508.856,139 422.694,587	9.173
2	508.856,139 422.694,587	3	508.852,116 422.689,04	6.852
3	508.852,116 422.689,04	4	508.859,785 422.684,008	9.172

Punct început	X / Y	Punct sfârșit	X / Y	Lungime segment (** (m)
4	508.859,785 422.684,008	5	508.863,161 422.688,41	5.548
5	508.863,161 422.688,41	1	508.863,609 422.689,264	0.964

** Lungimile segmentelor sunt determinate în planul de proiecție Stereo 70 și sunt rotunjite la 1 milimetru.

*** Distanța dintre puncte este formată din segmente cumulate ce sunt mai mici decât valoarea 1 milimetru.

**DATE DESPRE IMOBILUL NR. 1709**

Oficiul de Cadastru și Publicitate Imobiliară ARGES
Biroul de Cadastru și Publicitate Imobiliară Campulung

A. Partea I. Descrierea imobilului

TEREN Intravilan

Adresa: Loc. Namaesti, Jud. Arges

Nr. Crt	Nr cadastral Nr. topografic	Suprafața* (mp)	Observații / Referințe
A1		Din acte: 322 Masurata: 362	Sector cadastral:22 Teren imprejmuit;

Construcții

Crt	Nr cadastral Nr. topografic	Adresa	Observații / Referințe
A1.1		Loc. Namaesti, Jud. Arges	Nr. niveluri:1; S. construita la sol:51 mp; S. construita desfasurata:51 mp; Locuință din cărămidă, cu 3 camere, acoperită cu tablă
A1.2		Loc. Namaesti, Jud. Arges	Nr. niveluri:1; S. construita la sol:23 mp; S. construita desfasurata:23 mp; Anexă din piatră acoperită cu tablă
A1.3		Loc. Namaesti, Jud. Arges	Nr. niveluri:1; S. construita la sol:21 mp; S. construita desfasurata:21 mp; Anexă din BCA, cu 2 camere, acoperită cu carton asfaltat

B. Partea II. Proprietari și acte

Inscrieri privitoare la dreptul de proprietate și alte drepturi reale		Referințe
/		
Act Notarial nr. 7636, din 06/08/1996 emis de NP CIOVICĂ GHEORGHE;		
B1	Intabulare, drept de PROPRIETATE bun comun, dobândit prin Convenție, cota actuala 1/1, cota initiala 1/1 1) RISTEA MARIA 2) RISTEA AURELIAN, soți	A1, A1.1, A1.2, A1.3

C. Partea III. SARCINI

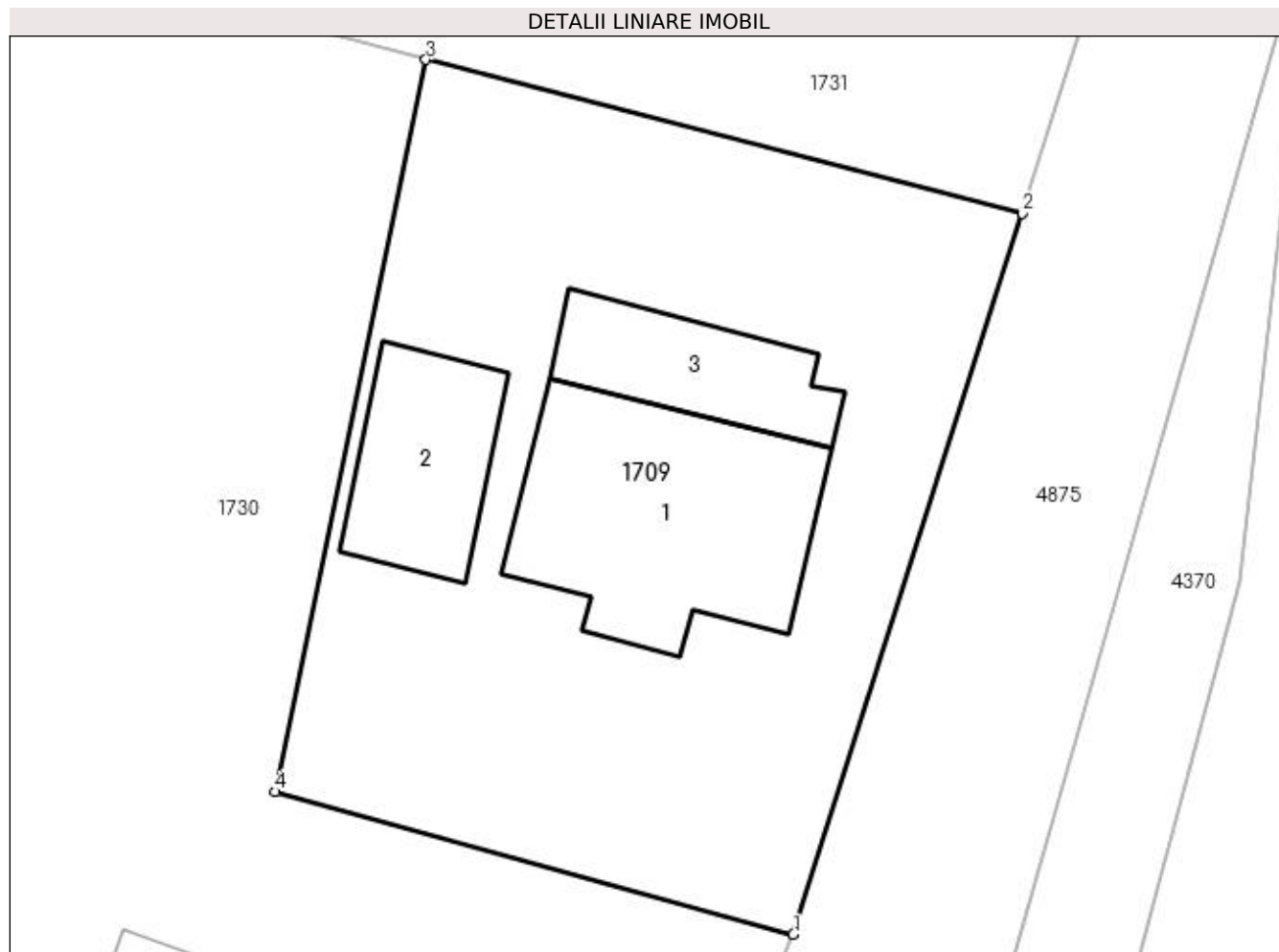
Inscrieri privind dezmembramintele dreptului de proprietate, drepturi reale de garanție și sarcini		Referințe
/		
Act Notarial nr. 7636, din 06/08/1996 emis de NP CIOVICĂ GHEORGHE;		
C1	Intabulare, drept de IPOTECA LEGALA, Valoare:0 În vederea garantării executării obligației de întreținere și îngrijire în favoarea 1) ANGELESCU NICOLAE, lipsă CNP	A1, A1.1, A1.2, A1.3
C2	Intabulare, drept de IPOTECA LEGALA, Valoare:0 În vederea garantării executării obligației de întreținere și îngrijire în favoarea 1) ANGELESCU ALEXANDRINA, lipsă CNP	A1, A1.1, A1.2, A1.3

Anexa Nr. 1 La Partea I

Teren

Nr cadastral	Suprafața (mp)*	Observații / Referințe
	Din acte: 322 Masurata: 362	

* Suprafața este determinată în planul de proiecție Stereo 70.



Date referitoare la teren

Crt	Categorie folosință	Intra vilan	Suprafața (mp)	Tarla	Parcelă	Nr. topo	Observații / Referințe
1	curți constructii	DA	362	2	66	-	

Date referitoare la construcții

Crt	Număr	Destinație construcție	Supraf. (mp)	Situație juridică	Observații / Referințe
A1.1		construcții de locuințe	51	Cu acte	Nr. niveluri:1; S. construita la sol:51 mp; S. construita desfasurata:51 mp; Locuință din cărămidă, cu 3 camere, acoperită cu tablă
A1.2		construcții anexa	23	Cu acte	Nr. niveluri:1; S. construita la sol:23 mp; S. construita desfasurata:23 mp; Anexă din piatră acoperită cu tablă
A1.3		construcții anexa	21	Cu acte	Nr. niveluri:1; S. construita la sol:21 mp; S. construita desfasurata:21 mp; Anexă din BCA, cu 2 camere, acoperită cu carton asfaltat

Lungime Segmente

1) Valorile lungimilor segmentelor sunt obținute din proiecție în plan.

Punct început	X / Y	Punct sfârșit	X / Y	Lungime segment (** (m))
1	509.205,511 423.237,258	2	509.212,136 423.258,08	21.851

Punct început	X / Y	Punct sfârșit	X / Y	Lungime segment (** (m)
2	509.212,136 423.258,08	3	509.194,895 423.262,528	17.806
3	509.194,895 423.262,528	4	509.190,527 423.241,376	21.598
4	509.190,527 423.241,376	1	509.205,511 423.237,258	15.54

** Lungimile segmentelor sunt determinate în planul de proiecție Stereo 70 și sunt rotunjite la 1 milimetru.

*** Distanța dintre puncte este formată din segmente cumulate ce sunt mai mici decât valoarea 1 milimetru.

**DATE DESPRE IMOBILUL NR. 1710**

Oficiul de Cadastru și Publicitate Imobiliară ARGES
Biroul de Cadastru și Publicitate Imobiliară Campulung

A. Partea I. Descrierea imobilului

TEREN Intravilan

Adresa: Loc. Namaesti, Jud. Arges

Nr. Crt	Nr cadastral Nr. topografic	Suprafața* (mp)	Observații / Referințe
A1		4.369	Sector cadastral:22 Teren neimpregmuit;

Construcții

Crt	Nr cadastral Nr. topografic	Adresa	Observații / Referințe
A1.1		Loc. Namaesti, Jud. Arges	Nr. niveluri:1; S. construita la sol:34 mp; S. construita desfasurata:34 mp;

B. Partea II. Proprietari și acte

Inscrieri privitoare la dreptul de proprietate și alte drepturi reale		Referințe
/		
Act Normativ nr. 7, din 13/03/1996 emis de PARLAMENT (art. 13 alin. 15);		
B1	Inscrierea provizorie, drept de PROPRIETATE, dobandit prin Lege, cota actuala 1/1, cota initiala 1/1 1) COMUNA VALEA MARE PRAVĂȚ , CIF:5010196	A1
Act Normativ nr. 7, din 13/03/1996 emis de PARLAMENT (art. 12 alin. 16);		
B3	Intabulare, drept de PROPRIETATE, dobandit prin Construire, cota actuala 1/1, cota initiala 1/1 1) NĂSTĂSOIU PETRE , lipsă CNP	A1.1

C. Partea III. SARCINI .

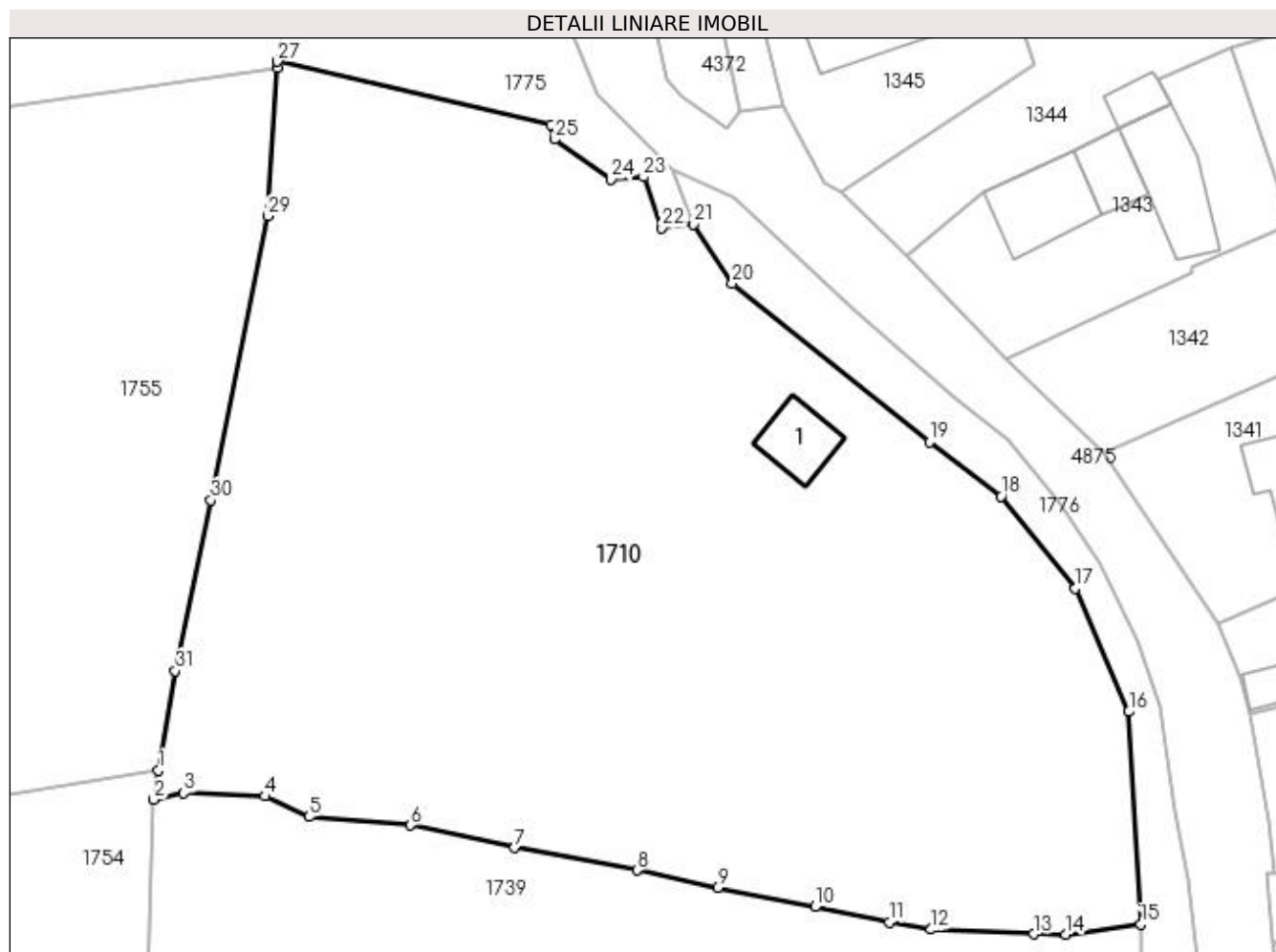
Inscrieri privind dezmembramintele dreptului de proprietate, drepturi reale de garanție și sarcini	Referințe
NU SUNT	

Anexa Nr. 1 La Partea I

Teren

Nr cadastral	Suprafața (mp)*	Observații / Referințe
	4.369	

* Suprafața este determinată în planul de proiecție Stereo 70.



Date referitoare la teren

Crt	Categorie folosință	Intravilan	Suprafața (mp)	Tarla	Parcelă	Nr. topo	Observații / Referințe
1	curți construcții	DA	299	2	49	-	
2	arabil	DA	3.810	2	48,49,50	-	
3	livada	DA	260	3	48	-	

Date referitoare la construcții

Crt	Număr	Destinație construcție	Supraf. (mp)	Situație juridică	Observații / Referințe
A1.1		construcții anexa	34	Cu acte	Nr. niveluri:1; S. construita la sol:34 mp; S. construita desfasurata:34 mp;

Lungime Segmente

1) Valorile lungimilor segmentelor sunt obținute din proiecție în plan.

Punct început	X / Y	Punct sfârșit	X / Y	Lungime segment (** (m))
1	509.148,84 423.422,518	2	509.148,397 423.419,923	2.633
3	509.151,1 423.420,499	4	509.158,343 423.420,221	7.248

Punct început	X / Y	Punct sfârșit	X / Y	Lungime segment (** (m))
2	509.148,397 423.419,923	3	509.151,1 423.420,499	2.764
4	509.158,343 423.420,221	5	509.162,264 423.418,378	4.333

Punct început	X / Y	Punct sfârșit	X / Y	Lungime segment (** (m)
5	509.162,264 423.418,378	6	509.171,317 423.417,636	9.083
7	509.180,585 423.415,619	8	509.191,512 423.413,621	11.108
9	509.198,696 423.412,054	10	509.207,383 423.410,366	8.849
11	509.214,016 423.408,997	12	509.217,727 423.408,348	3.767
13	509.226,859 423.407,928	14	509.229,758 423.407,912	2.899
15	509.236,424 423.408,792	16	509.235,358 423.427,754	18.992
17	509.230,562 423.438,741	18	509.223,984 423.446,946	10.516
19	509.217,57 423.451,798	20	509.200,009 423.465,934	22.544
21	509.196,53 423.471,189	22	509.193,736 423.470,852	2.814
23	509.192,099 423.475,393	24	509.189,191 423.475,169	2.917
25	509.184,139 423.478,746	26	509.183,825 423.480,07	1.361
27	509.159,463 423.485,688	28	509.159,425 423.485,094	0.595
29	509.158,592 423.471,91	30	509.153,503 423.446,604	25.813
31	509.150,355 423.431,392	1	509.148,84 423.422,518	9.002

Punct început	X / Y	Punct sfârșit	X / Y	Lungime segment (** (m)
6	509.171,317 423.417,636	7	509.180,585 423.415,619	9.485
8	509.191,512 423.413,621	9	509.198,696 423.412,054	7.353
10	509.207,383 423.410,366	11	509.214,016 423.408,997	6.773
12	509.217,727 423.408,348	13	509.226,859 423.407,928	9.142
14	509.229,758 423.407,912	15	509.236,424 423.408,792	6.724
16	509.235,358 423.427,754	17	509.230,562 423.438,741	11.988
18	509.223,984 423.446,946	19	509.217,57 423.451,798	8.042
20	509.200,009 423.465,934	21	509.196,53 423.471,189	6.302
22	509.193,736 423.470,852	23	509.192,099 423.475,393	4.827
24	509.189,191 423.475,169	25	509.184,139 423.478,746	6.19
26	509.183,825 423.480,07	27	509.159,463 423.485,688	25.001
28	509.159,425 423.485,094	29	509.158,592 423.471,91	13.21
30	509.153,503 423.446,604	31	509.150,355 423.431,392	15.534

** Lungimile segmentelor sunt determinate în planul de proiecție Stereo 70 și sunt rotunjite la 1 milimetru.

*** Distanța dintre puncte este formată din segmente cumulate ce sunt mai mici decât valoarea 1 milimetru.

**DATE DESPRE IMOBILUL NR. 1711**

Oficiul de Cadastru și Publicitate Imobiliară ARGES
Biroul de Cadastru și Publicitate Imobiliară Campulung

A. Partea I. Descrierea imobilului

TEREN Intravilan

Adresa: Loc. Namaesti, Jud. Arges, Punctul,,Camin Casa'

Nr. Crt	Nr cadastral Nr. topografic	Suprafața* (mp)	Observații / Referințe
A1	80020	658	Sector cadastral:22 Teren neimprijmit;

Construcții

Crt	Nr cadastral Nr. topografic	Adresa	Observații / Referințe
A1.1	80020-C1	Loc. Namaesti, Jud. Arges, Punctul,, Camin Casa'	Nr. niveluri:1; S. construita la sol:100 mp; S. construita desfasurata:100 mp;
A1.2		Loc. Namaesti, Jud. Arges, Punctul,, Camin Casa'	Nr. niveluri:1; S. construita la sol:49 mp; S. construita desfasurata:49 mp;

B. Partea II. Proprietari și acte

Inscrieri privitoare la dreptul de proprietate și alte drepturi reale		Referințe
3313 / 13/04/2009		
Act Notarial nr. 190, din 09/04/2009 emis de BNP TULUCA ANDREI;		
B1	Se infiinteaza cartea funciara 80020 a imobilului cu numarul cadastral 80020/Valea Mare Pravat, rezultat din dezmembrarea imobilului cu numarul cadastral 1161 (identificator electronic 80014) in scris in cartea funciara 980 (identificator electronic 80014);	A1, A1.1
3315 / 13/04/2009		
Act Notarial nr. 194, din 09/04/2009 emis de BNP TULUCA ANDREI;		
B4	Intabulare, drept de PROPRIETATE, dobandit prin Conventie, cota actuala 1/1, cota initiala 1/1 1) HOAGHEA BUCUR-CATALIN, lipsă CNP 2) HOAGHEA IONELA, lipsă CNP	A1, A1.1
/		
Act Normativ nr. 7, din 13/03/1996 emis de PARLAMENT (art. 12 alin. 16);		
B5	Intabulare, drept de PROPRIETATE, dobandit prin Construire, cota actuala 1/1, cota initiala 1/1 1) HOAGHEA BUCUR-CATALIN, lipsă CNP 2) HOAGHEA IONELA, lipsă CNP	A1.2

C. Partea III. SARCINI

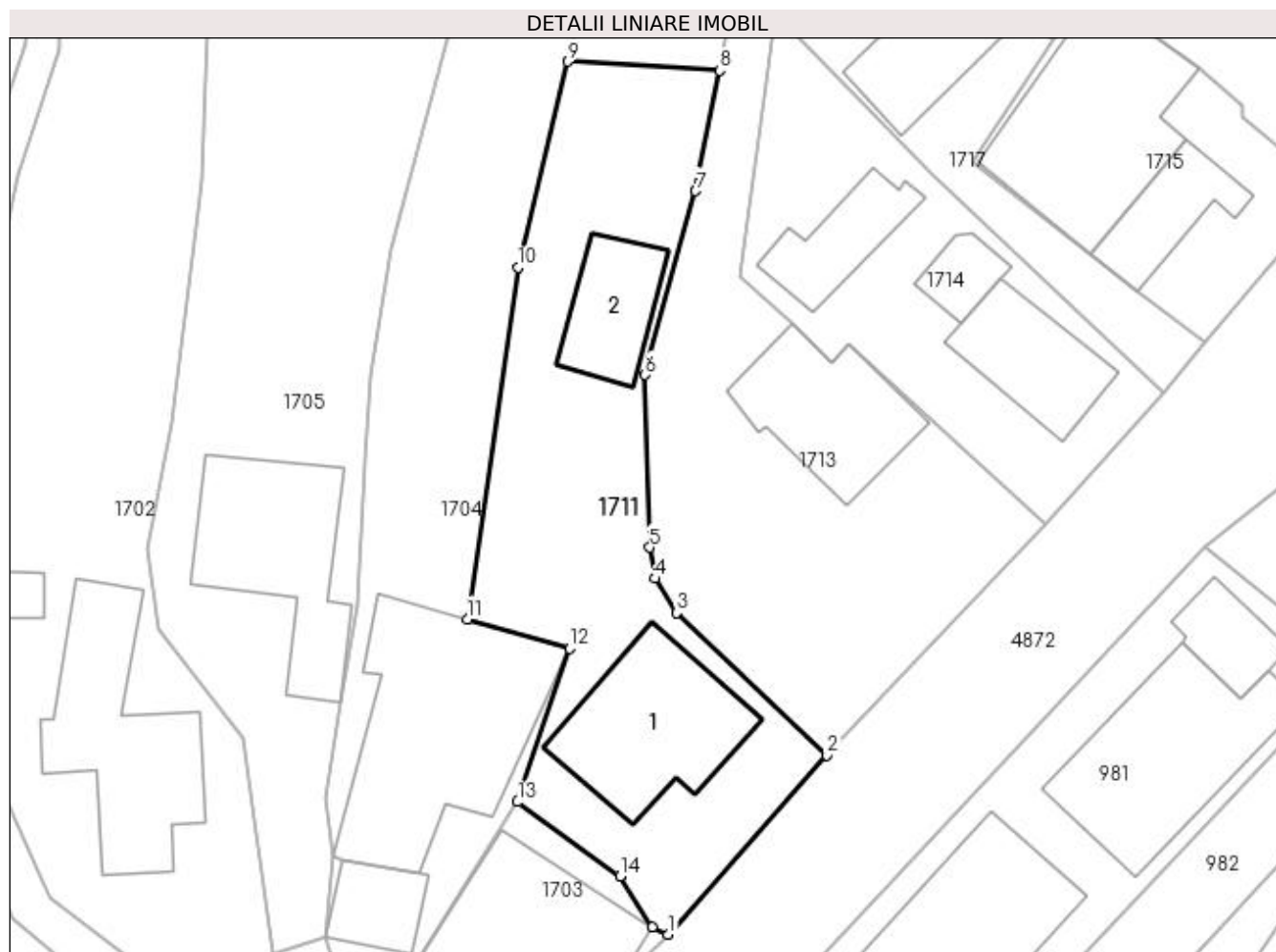
Inscrieri privind dezmembramintele dreptului de proprietate, drepturi reale de garanție și sarcini		Referințe
3315 / 13/04/2009		
Act Notarial nr. 194, din 09/04/2009 emis de BNP TULUCA ANDREI;		
C1	sa se inscrie interdictia de grevare instrainare 1) HOAGHEA ION, lipsă CNP 2) HOAGHEA RODICA, lipsă CNP	A1, A1.1

Anexa Nr. 1 La Partea I

Teren

Nr cadastral	Suprafața (mp)*	Observații / Referințe
80020	658	

* Suprafața este determinată în planul de proiecție Stereo 70.



Date referitoare la teren

Crt	Categorie folosință	Intra vilan	Suprafața (mp)	Tarla	Parcelă	Nr. topo	Observații / Referințe
1	curți constructii	DA	284	3	89	-	
2	arabil	DA	374	3	88	-	

Date referitoare la construcții

Crt	Număr	Destinație construcție	Supraf. (mp)	Situație juridică	Observații / Referințe
A1.1	80020-C1	construcții de locuințe	100	Cu acte	Nr. niveluri:1; S. construita la sol:100 mp; S. construita desfasurata:100 mp;
A1.2		construcții anexa	49	Cu acte	Nr. niveluri:1; S. construita la sol:49 mp; S. construita desfasurata:49 mp;

Lungime Segmente

1) Valorile lungimilor segmentelor sunt obținute din proiecție în plan.

Punct început	X / Y	Punct sfârșit	X / Y	Lungime segment (** (m)
1	509.077,292 423.005,188	2	509.087,908 423.017,17	16.008
2	509.087,908 423.017,17	3	509.077,85 423.026,681	13.843

Punct început	X / Y	Punct sfârșit	X / Y	Lungime segment (** (m)
3	509.077,85 423.026,681	4	509.076,416 423.028,987	2.716
4	509.076,416 423.028,987	5	509.076,052 423.031,063	2.108
5	509.076,052 423.031,063	6	509.075,748 423.042,613	11.554
6	509.075,748 423.042,613	7	509.079,129 423.054,904	12.748
7	509.079,129 423.054,904	8	509.080,72 423.062,969	8.22
8	509.080,72 423.062,969	9	509.070,558 423.063,569	10.18
9	509.070,558 423.063,569	10	509.067,243 423.049,798	14.164
10	509.067,243 423.049,798	11	509.063,851 423.026,268	23.773
11	509.063,851 423.026,268	12	509.070,685 423.024,327	7.104
12	509.070,685 423.024,327	13	509.067,209 423.014,049	10.85
13	509.067,209 423.014,049	14	509.074,076 423.009,083	8.474
14	509.074,076 423.009,083	15	509.076,228 423.005,676	4.03
15	509.076,228 423.005,676	1	509.077,292 423.005,188	1.171

** Lungimile segmentelor sunt determinate în planul de proiecție Stereo 70 și sunt rotunjite la 1 milimetru.

*** Distanța dintre puncte este formată din segmente cumulate ce sunt mai mici decât valoarea 1 milimetru.

**DATE DESPRE IMOBILUL NR. 1712**

Oficiul de Cadastru și Publicitate Imobiliară ARGES
Biroul de Cadastru și Publicitate Imobiliară Campulung

A. Partea I. Descrierea imobilului

TEREN Necunoscut

Adresa: Loc. Namaesti, Jud. Arges

Nr. Crt	Nr cadastral Nr. topografic	Suprafața* (mp)	Observații / Referințe
A1		3.540	Sector cadastral:22 Teren neimprejmuit;

B. Partea II. Proprietari și acte

Inscrieri privitoare la dreptul de proprietate și alte drepturi reale	Referințe
/	
Act Administrativ nr. 30897, din 23/12/1993 emis de CJPSDPAT ARGES (Certificat de deces nr. 216/25.08.1994 eliberat de Consiliul Popular al Oraşului Cîmpulung);	
B1	A1
Intabulare, drept de PROPRIETATE, dobandit prin Reconstituire, cota actuala 1/1, cota initiala 1/1 1) HOAGHEA MARIA, lipsă CNP DEFUNCT:Da	

C. Partea III. SARCINI .

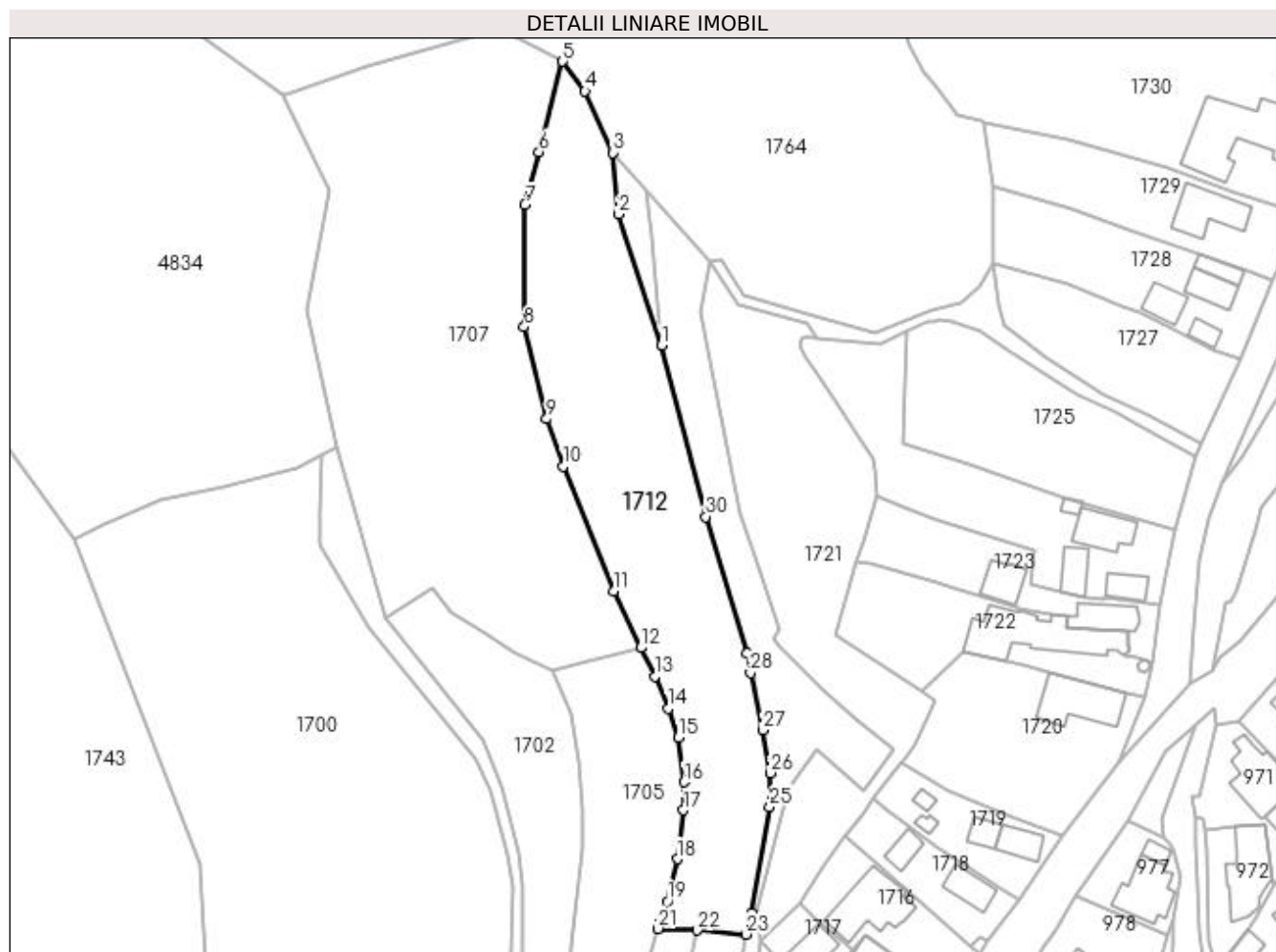
Inscrieri privind dezmembramintele dreptului de proprietate, drepturi reale de garanție și sarcini	Referințe
NU SUNT	

Anexa Nr. 1 La Partea I

Teren

Nr cadastral	Suprafața (mp)*	Observații / Referințe
	3.540	

* Suprafața este determinată în planul de proiecție Stereo 70.



Date referitoare la teren

Crt	Categorie folosință	Intravilan	Suprafața (mp)	Tarla	Parcelă	Nr. topo	Observații / Referințe
1	faneata	DA	3.169	3	87,88	-	
2	faneata	NU	371	3	87	-	

Lungime Segmente

1) Valorile lungimilor segmentelor sunt obținute din proiecție în plan.

Punct început	X / Y	Punct sfârșit	X / Y	Lungime segment (** (m)
1	509.064,58 423.187,284	2	509.055,946 423.213,799	27.885
3	509.054,759 423.226,224	4	509.049,164 423.238,675	13.65
5	509.044,565 423.244,697	6	509.039,783 423.226,416	18.896
7	509.036,988 423.215,732	8	509.036,83 423.190,978	24.755

Punct început	X / Y	Punct sfârșit	X / Y	Lungime segment (** (m)
2	509.055,946 423.213,799	3	509.054,759 423.226,224	12.482
4	509.049,164 423.238,675	5	509.044,565 423.244,697	7.577
6	509.039,783 423.226,416	7	509.036,988 423.215,732	11.044
8	509.036,83 423.190,978	9	509.041,351 423.172,372	19.147

Punct început	X / Y	Punct sfârșit	X / Y	Lungime segment (** (m))
9	509.041,351 423.172,372	10	509.044,791 423.162,81	10.162
11	509.054,898 423.137,562	12	509.060,374 423.126,071	12.729
13	509.063,251 423.120,298	14	509.065,973 423.113,777	7.066
15	509.068,021 423.107,898	16	509.069,218 423.098,952	9.026
17	509.069,009 423.093,231	18	509.067,774 423.083,369	9.939
19	509.065,786 423.074,765	20	509.064,442 423.070,588	4.388
21	509.063,882 423.069,263	22	509.071,853 423.068,947	7.977
23	509.081,735 423.068,116	24	509.082,794 423.072,4	4.413
25	509.086,485 423.093,955	26	509.086,57 423.100,759	6.805
27	509.085,144 423.109,411	28	509.082,61 423.120,996	11.859
29	509.081,982 423.125,018	30	509.073,589 423.152,608	28.838

Punct început	X / Y	Punct sfârșit	X / Y	Lungime segment (** (m))
10	509.044,791 423.162,81	11	509.054,898 423.137,562	27.196
12	509.060,374 423.126,071	13	509.063,251 423.120,298	6.45
14	509.065,973 423.113,777	15	509.068,021 423.107,898	6.226
16	509.069,218 423.098,952	17	509.069,009 423.093,231	5.725
18	509.067,774 423.083,369	19	509.065,786 423.074,765	8.831
20	509.064,442 423.070,588	21	509.063,882 423.069,263	1.438
22	509.071,853 423.068,947	23	509.081,735 423.068,116	9.917
24	509.082,794 423.072,4	25	509.086,485 423.093,955	21.869
26	509.086,57 423.100,759	27	509.085,144 423.109,411	8.769
28	509.082,61 423.120,996	29	509.081,982 423.125,018	4.071
30	509.073,589 423.152,608	1	509.064,58 423.187,284	35.827

** Lungimile segmentelor sunt determinate în planul de proiecție Stereo 70 și sunt rotunjite la 1 milimetru.

*** Distanța dintre puncte este formată din segmente cumulate ce sunt mai mici decât valoarea 1 milimetru.

**DATE DESPRE IMOBILUL NR. 1713**

Oficiul de Cadastru și Publicitate Imobiliară ARGES
Biroul de Cadastru și Publicitate Imobiliară Campulung

A. Partea I. Descrierea imobilului

TEREN Necunoscut

Adresa: Loc. Namaesti, Nr. 148, Jud. Arges

Nr. Crt	Nr cadastral Nr. topografic	Suprafața* (mp)	Observații / Referințe
A1	81395	1.804	Sector cadastral:22 Teren neimprejmuț;

Construcții

Crt	Nr cadastral Nr. topografic	Adresa	Observații / Referințe
A1.1	81395-C1	Loc. Namaesti, Nr. 148, Jud. Arges	Nr. niveluri:1; S. construita la sol:82 mp; S. construita desfasurata:82 mp; Locuinta P construita in anul 1968

B. Partea II. Proprietari și acte

Inscrieri privitoare la dreptul de proprietate și alte drepturi reale		Referințe
4336 / 29/03/2017		
Act Administrativ nr. 144531, din 02/10/2015 emis de Comisia Judeteana Arges (act administrativ nr 996 din 20.03.2017, emis de Primaria Valea Mare Pravat;act administrativ nr 995 din 20.03.2017, emis de Primaria Valea Mare Pravat);		
B1	Intabulare, drept de PROPRIETATE, dobandit prin Lege, cota actuala 1/1, cota initiala 1/1 1) SAVA LILIANA	A1
B2	Intabulare, drept de PROPRIETATE, dobandit prin Lege, cota actuala 1/1, cota initiala 1/1 1) SAVA LILIANA	A1.1

C. Partea III. SARCINI .

Inscrieri privind dezmembramintele dreptului de proprietate, drepturi reale de garanție și sarcini	Referințe
NU SUNT	

Punct început	X / Y	Punct sfârșit	X / Y	Lungime segment (** (m)
5	509.082,05 423.049,169	6	509.084,512 423.066,713	17.716
7	509.084,05 423.072,755	8	509.089,334 423.093,351	21.263
9	509.090,95 423.098,85	10	509.095,866 423.105,675	8.411
11	509.105,627 423.097,343	12	509.111,747 423.105,527	10.219
13	509.103,996 423.111,656	14	509.097,412 423.117,379	8.724
15	509.088,603 423.126,386	16	509.087,472 423.127,927	1.912
17	509.088,296 423.129,83	18	509.084,478 423.141,355	12.141
19	509.080,539 423.153,552	20	509.072,452 423.193,803	41.055
21	509.074,527 423.204,402	22	509.061,439 423.218,85	19.495
23	509.062,653 423.209,075	24	509.064,58 423.187,284	21.876
25	509.073,589 423.152,608	26	509.081,982 423.125,018	28.838
27	509.082,61 423.120,996	28	509.085,144 423.109,411	11.859
29	509.086,57 423.100,759	30	509.086,485 423.093,955	6.805
31	509.082,794 423.072,4	32	509.081,735 423.068,116	4.413
33	509.080,72 423.062,969	34	509.079,129 423.054,904	8.22
35	509.075,748 423.042,613	36	509.076,052 423.031,063	11.554
37	509.076,416 423.028,987	38	509.077,85 423.026,681	2.716
39	509.087,908 423.017,17	1	509.102,493 423.032,684	21.293

Punct început	X / Y	Punct sfârșit	X / Y	Lungime segment (** (m)
6	509.084,512 423.066,713	7	509.084,05 423.072,755	6.06
8	509.089,334 423.093,351	9	509.090,95 423.098,85	5.732
10	509.095,866 423.105,675	11	509.105,627 423.097,343	12.834
12	509.111,747 423.105,527	13	509.103,996 423.111,656	9.881
14	509.097,412 423.117,379	15	509.088,603 423.126,386	12.599
16	509.087,472 423.127,927	17	509.088,296 423.129,83	2.074
18	509.084,478 423.141,355	19	509.080,539 423.153,552	12.817
20	509.072,452 423.193,803	21	509.074,527 423.204,402	10.8
22	509.061,439 423.218,85	23	509.062,653 423.209,075	9.85
24	509.064,58 423.187,284	25	509.073,589 423.152,608	35.827
26	509.081,982 423.125,018	27	509.082,61 423.120,996	4.071
28	509.085,144 423.109,411	29	509.086,57 423.100,759	8.769
30	509.086,485 423.093,955	31	509.082,794 423.072,4	21.869
32	509.081,735 423.068,116	33	509.080,72 423.062,969	5.246
34	509.079,129 423.054,904	35	509.075,748 423.042,613	12.748
36	509.076,052 423.031,063	37	509.076,416 423.028,987	2.108
38	509.077,85 423.026,681	39	509.087,908 423.017,17	13.843

** Lungimile segmentelor sunt determinate în planul de proiecție Stereo 70 și sunt rotunjite la 1 milimetru.

*** Distanța dintre puncte este formată din segmente cumulate ce sunt mai mici decât valoarea 1 milimetru.

**DATE DESPRE IMOBILUL NR. 1714**

Oficiul de Cadastru și Publicitate Imobiliară ARGES
Biroul de Cadastru și Publicitate Imobiliară Campulung

A. Partea I. Descrierea imobilului

TEREN Intravilan

Nr. CF vechi:311
Nr. cadastral vechi:89

Adresa: Loc. Namaesti, Nr. 147, Jud. Arges, pct Acasa

Nr. Crt	Nr cadastral Nr. topografic	Suprafata* (mp)	Observatii / Referinte
A1	81932	398	Sector cadastral:22 Teren neimprejmuit;

Construcții

Crt	Nr cadastral Nr. topografic	Adresa	Observatii / Referinte
A1.1	81932-C1	Loc. Namaesti, Nr. 147, Jud. Arges, pct Acasa	Nr. niveluri:2; S. construita la sol:60 mp; S. construita desfasurata:120 mp;
A1.2	81932-C2	Loc. Namaesti, Nr. 147, Jud. Arges, pct Acasa	Nr. niveluri:1; S. construita la sol:21 mp; S. construita desfasurata:21 mp; magazine;se rectifica cf.art.12,alin.16 (Legea7/1996)
A1.3	81932-C3	Loc. Namaesti, Nr. 147, Jud. Arges, pct Acasa	Nr. niveluri:1; S. construita la sol:44 mp; S. construita desfasurata:44 mp; magazine;se rectifica cf.art.12,alin.16 (Legea7/1996)

B. Partea II. Proprietari și acte

Inscrieri privitoare la dreptul de proprietate și alte drepturi reale	Referințe
4196 / 21/10/2004	
Act Notarial nr. 1376, din 19/10/2004 emis de notar public Ionescu Cornelia;	
B1	Intabulare, drept de PROPRIETATE, dobandit prin Conventie, cota actuala 1/1, cota initiala 1/1 1) COSTACHE MIHAIL GAVRIIL, necasatorit, lipsă CNP
/	
Act Normativ nr. 7, din 13/03/1996 emis de PARLAMENT (art. 12 alin. 16);	
B2	Se radiază construcția C4 cu o suprafața de 5 mp, înscrisă prin încheierea nr.4196/21.10.2004, conform realității din teren

C. Partea III. SARCINI .

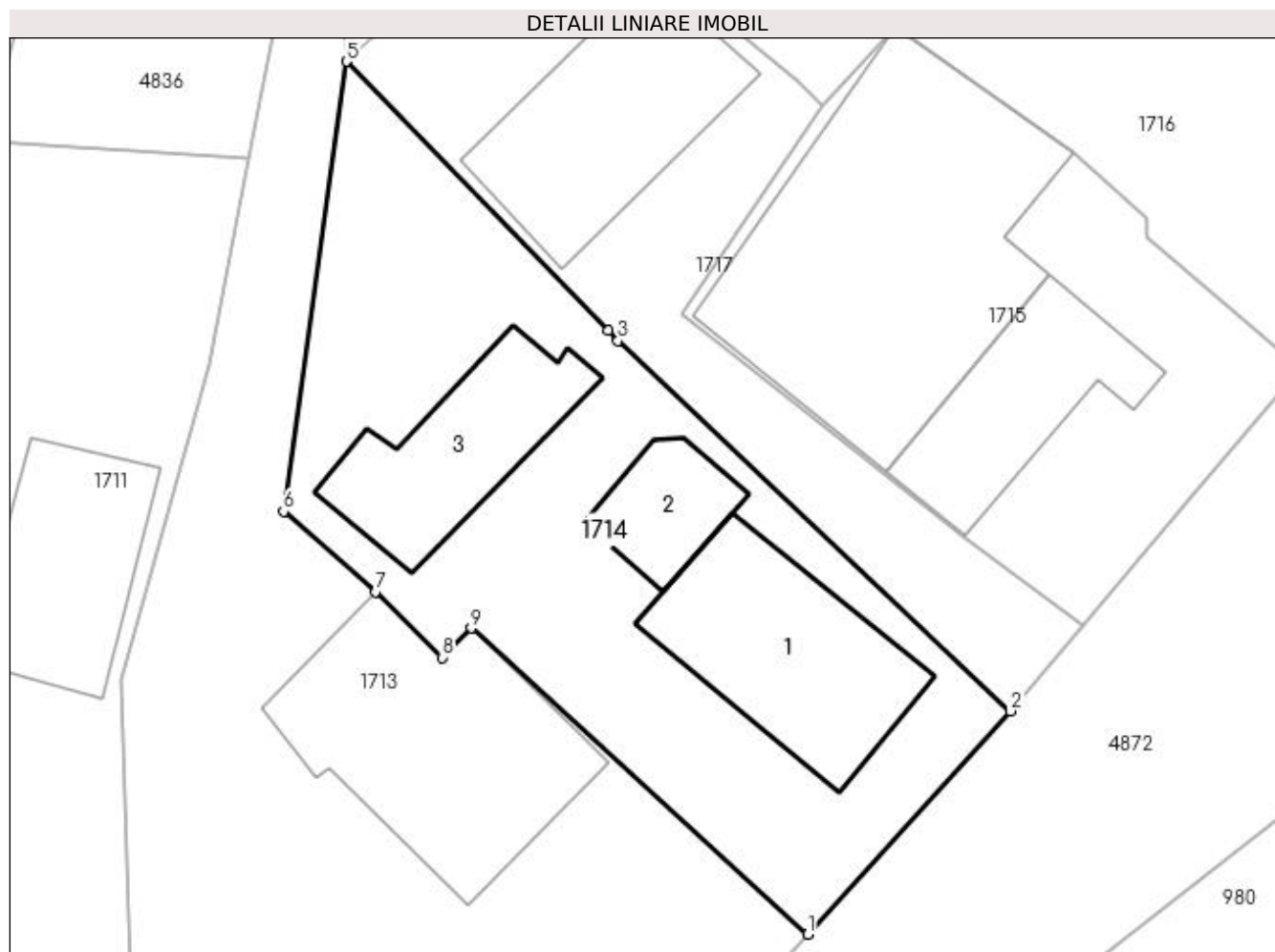
Inscrieri privind dezmembramintele dreptului de proprietate, drepturi reale de garanție și sarcini	Referințe
NU SUNT	

Anexa Nr. 1 La Partea I

Teren

Nr cadastral	Suprafața (mp)*	Observații / Referințe
81932	398	

* Suprafața este determinată în planul de proiecție Stereo 70.



Date referitoare la teren

Crt	Categorie folosință	Intravilan	Suprafața (mp)	Tarla	Parcelă	Nr. topo	Observații / Referințe
1	curți construcții	DA	306	3	90,93	-	
2	arabil	DA	92	3	92	-	

Date referitoare la construcții

Crt	Număr	Destinație construcție	Supraf. (mp)	Situație juridică	Observații / Referințe
A1.1	81932-C1	construcții de locuințe	60	Cu acte	Nr. niveluri:2; S. construita la sol:60 mp; S. construita desfasurata:120 mp;
A1.2	81932-C2	construcții anexa	Din acte: 9 Masurata: 21	Cu acte	Nr. niveluri:1; S. construita la sol:21 mp; S. construita desfasurata:21 mp; magazie;se rectifica cf.art.12,alin.16(Legea7/1996)
A1.3	81932-C3	construcții anexa	Din acte: 36 Masurata: 44	Cu acte	Nr. niveluri:1; S. construita la sol:44 mp; S. construita desfasurata:44 mp; magazie;se rectifica cf.art.12,alin.16(Legea7/1996)

Lungime Segmente

1) Valorile lungimilor segmentelor sunt obținute din proiecție în plan.

Punct început	X / Y	Punct sfârșit	X / Y	Lungime segment (** (m)
---------------	-------	---------------	-------	-------------------------

Punct început	X / Y	Punct sfârșit	X / Y	Lungime segment (** (m)
1	509.102,493 423.032,684	2	509.110,414 423.041,391	11.771
2	509.110,414 423.041,391	3	509.095,095 423.055,824	21.047
3	509.095,095 423.055,824	4	509.094,709 423.056,222	0.554
4	509.094,709 423.056,222	5	509.084,512 423.066,713	14.63
5	509.084,512 423.066,713	6	509.082,05 423.049,169	17.716
6	509.082,05 423.049,169	7	509.085,635 423.046,038	4.76
7	509.085,635 423.046,038	8	509.088,244 423.043,475	3.657
8	509.088,244 423.043,475	9	509.089,374 423.044,625	1.612
9	509.089,374 423.044,625	1	509.102,493 423.032,684	17.74

** Lungimile segmentelor sunt determinate în planul de proiecție Stereo 70 și sunt rotunjite la 1 milimetru.

*** Distanța dintre puncte este formată din segmente cumulate ce sunt mai mici decât valoarea 1 milimetru.

**DATE DESPRE IMOBILUL NR. 1715**

Oficiul de Cadastru și Publicitate Imobiliară ARGES
Biroul de Cadastru și Publicitate Imobiliară Campulung

A. Partea I. Descrierea imobilului

TEREN Intravilan

Adresa: Loc. Namaesti, Nr. 146, Jud. Arges, Pct. Acasa

Nr. Crt	Nr cadastral Nr. topografic	Suprafața* (mp)	Observații / Referințe
A1	80817	284	Sector cadastral:22 Teren neimprejmuț;

Construcții

Crt	Nr cadastral Nr. topografic	Adresa	Observații / Referințe
A1.1	80817-C1	Loc. Namaesti, Nr. 146, Jud. Arges, Pct. Acasa	Nr. niveluri:1; S. construita la sol:43 mp; S. construita desfasurata:43 mp; Locuinta, anul 1950 din lemn; se rectifica cf.art.12,alin.16(Legea7/1996)
A1.2	80817-C2	Loc. Namaesti, Nr. 146, Jud. Arges, Pct. Acasa	Nr. niveluri:1; S. construita la sol:134 mp; S. construita desfasurata:134 mp; Anexa (Grajd) anul 1950 din lemn; se rectifica cf.art.12,alin.16(Legea7/1996)

B. Partea II. Proprietari și acte

Inscrieri privitoare la dreptul de proprietate și alte drepturi reale		Referințe
17351 / 05/12/2013		
Act Notarial nr. 1535, din 04/12/2013 emis de IONESCU CORNELIA;		
B3	Intabulare, drept de PROPRIETATE, dobandit prin Conventie, cota actuala 1/1, cota initiala 1/1 1) MANOLE MARIA	A1, A1.1, A1.2

C. Partea III. SARCINI .

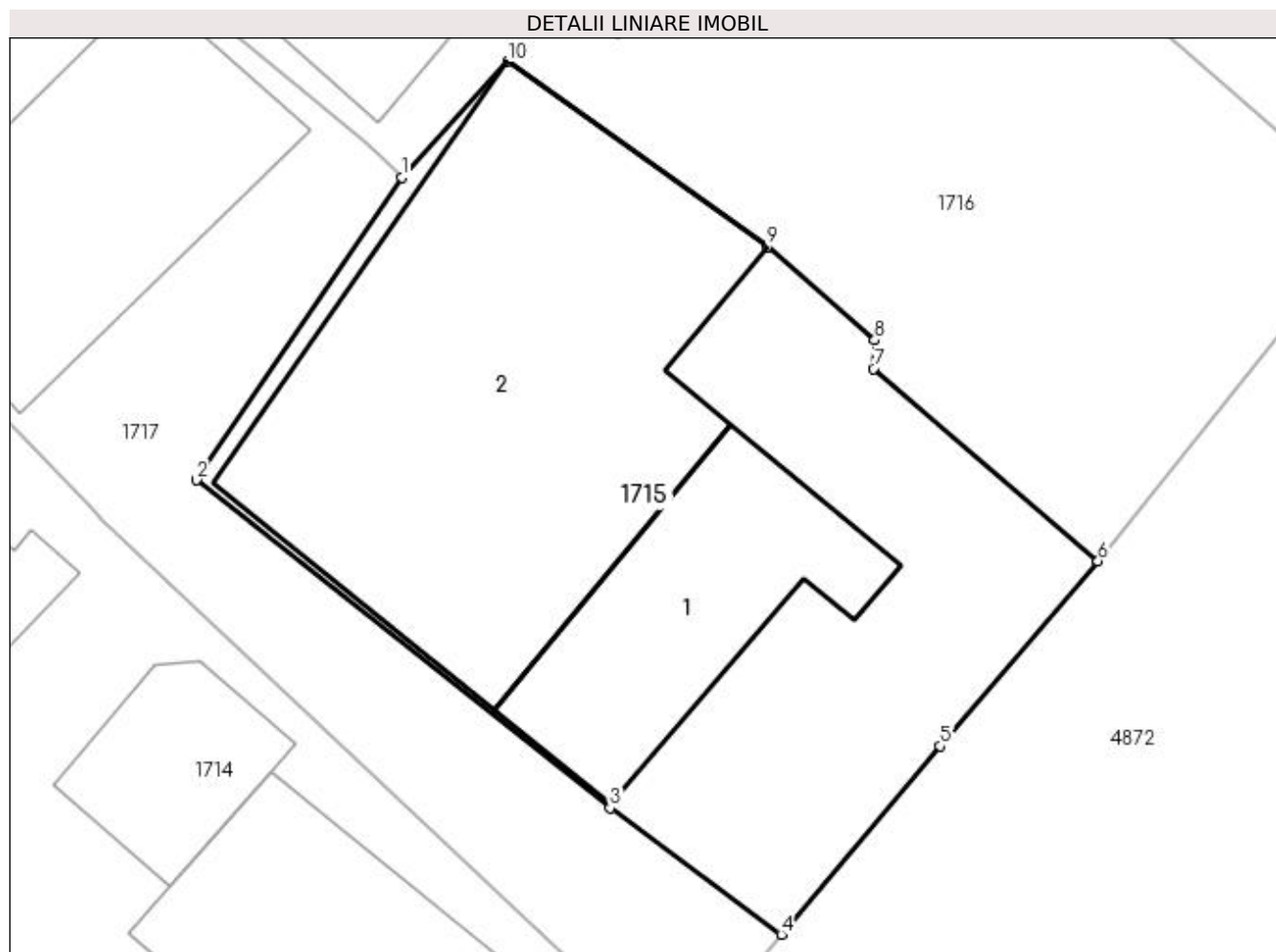
Inscrieri privind dezmembramintele dreptului de proprietate, drepturi reale de garanție și sarcini	Referințe
NU SUNT	

Anexa Nr. 1 La Partea I

Teren

Nr cadastral	Suprafața (mp)*	Observații / Referințe
80817	284	

* Suprafața este determinată în planul de proiecție Stereo 70.



Date referitoare la teren

Crt	Categorie folosință	Intra vilan	Suprafața (mp)	Tarla	Parcelă	Nr. topo	Observații / Referințe
1	curți constructii	DA	284	3	90	-	

Date referitoare la construcții

Crt	Număr	Destinație construcție	Supraf. (mp)	Situație juridică	Observații / Referințe
A1.1	80817-C1	construcții de locuințe	Din acte: 39 Masurata: 43	Cu acte	Nr. niveluri:1; S. construita la sol:43 mp; S. construita desfasurata:43 mp; Locuinta, anul 1950 din lemn; se rectifica cf.art.12,alin.16 (Legea7/1996)
A1.2	80817-C2	construcții anexa	Din acte: 97 Masurata: 134	Cu acte	Nr. niveluri:1; S. construita la sol:134 mp; S. construita desfasurata:134 mp; Anexa (Grajd) anul 1950 din lemn; se rectifica cf.art.12,alin.16 (Legea7/1996)

Lungime Segmente

1) Valorile lungimilor segmentelor sunt obținute din proiecție în plan.

Punct început	X / Y	Punct sfârșit	X / Y	Lungime segment (** (m))
1	509.103,096 423.064,982	2	509.097,594 423.056,894	9.782

Punct început	X / Y	Punct sfârșit	X / Y	Lungime segment (** (m)
2	509.097,594 423.056,894	3	509.108,668 423.048,125	14.125
3	509.108,668 423.048,125	4	509.113,247 423.044,744	5.692
4	509.113,247 423.044,744	5	509.117,501 423.049,778	6.591
5	509.117,501 423.049,778	6	509.121,724 423.054,726	6.505
6	509.121,724 423.054,726	7	509.115,713 423.059,868	7.91
7	509.115,713 423.059,868	8	509.115,746 423.060,635	0.768
8	509.115,746 423.060,635	9	509.112,874 423.063,139	3.81
9	509.112,874 423.063,139	10	509.105,924 423.068,088	8.532
10	509.105,924 423.068,088	1	509.103,096 423.064,982	4.201

** Lungimile segmentelor sunt determinate în planul de proiecție Stereo 70 și sunt rotunjite la 1 milimetru.

*** Distanța dintre puncte este formată din segmente cumulate ce sunt mai mici decât valoarea 1 milimetru.

**DATE DESPRE IMOBILUL NR. 1716**

Oficiul de Cadastru și Publicitate Imobiliară ARGES
Biroul de Cadastru și Publicitate Imobiliară Campulung

A. Partea I. Descrierea imobilului

TEREN Intravilan

Adresa: Loc. Namaesti, Nr. 145, Jud. Arges

Nr. Crt	Nr cadastral Nr. topografic	Suprafața* (mp)	Observații / Referințe
A1		Din acte: 400 Masurata: 488	Sector cadastral:22 Teren imprejmuit;

Construcții

Crt	Nr cadastral Nr. topografic	Adresa	Observații / Referințe
A1.1		Loc. Namaesti, Nr. 145, Jud. Arges	Nr. niveluri:2; S. construita la sol:141 mp; S. construita desfasurata:296 mp;

B. Partea II. Proprietari și acte

Inscrieri privitoare la dreptul de proprietate și alte drepturi reale		Referințe
/		
Act Notarial nr. 1143, din 27/09/1965 emis de NOTARIATUL DE STAT AL RAIONULUI MUSCEL (Certificat de deces nr. 20/06.11.2017 eliberat de Primăria Valea Mare Pravăţ);		
B1	Intabulare, drept de PROPRIETATE bun propriu , dobandit prin Conventie, cota actuala 1/1, cota initiala 1/1 1) MANOLE GHEORGHE DEFUNCT:Da	A1
Act Normativ nr. 7, din 13/03/1996 emis de PARLAMENT (art. 12 alin. 16);		
B2	Intabulare, drept de PROPRIETATE, dobandit prin Construire, cota actuala 1/1, cota initiala 1/1 1) MANOLE GHEORGHE DEFUNCT:Da	A1.1

C. Partea III. SARCINI .

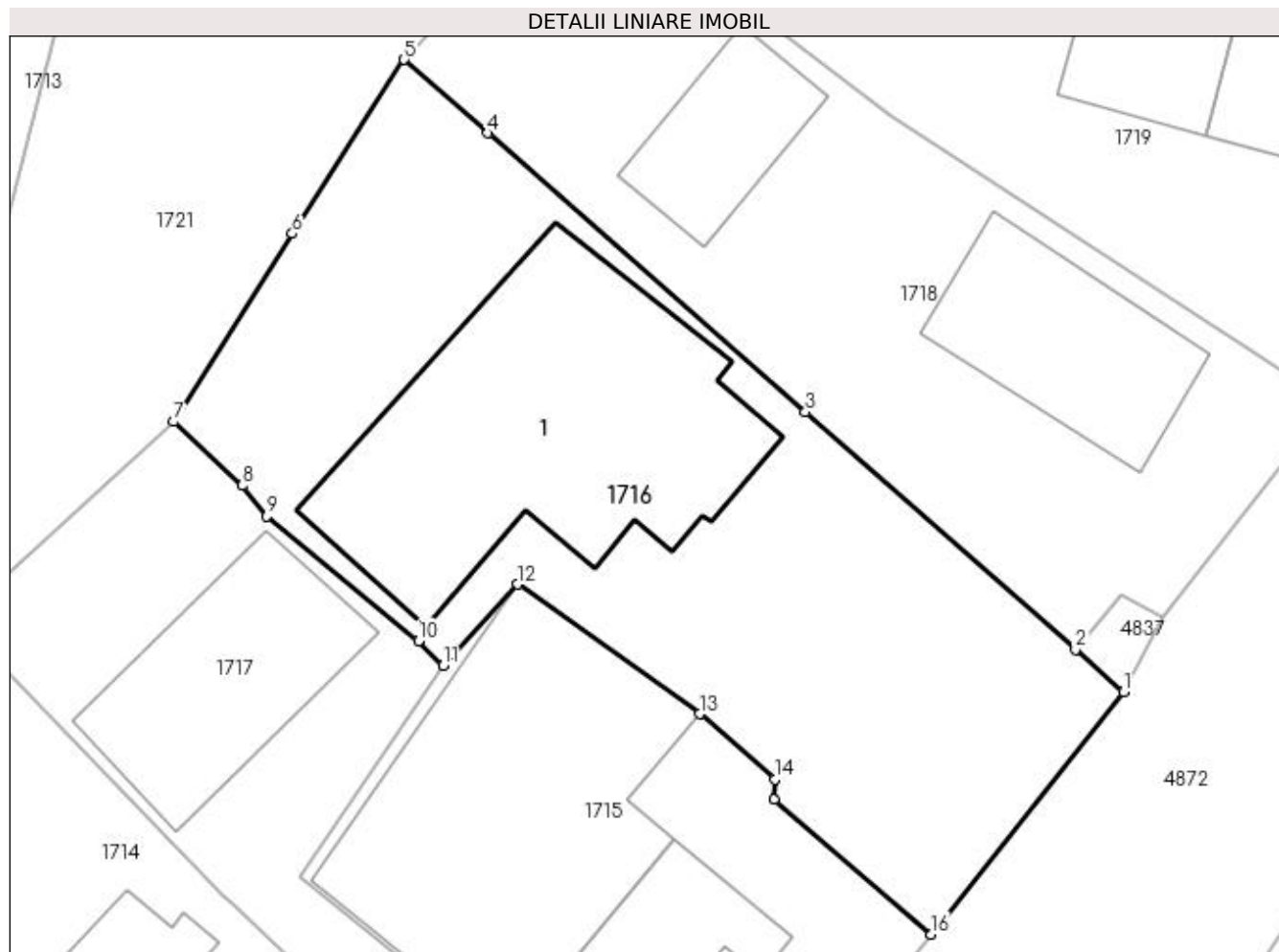
Inscrieri privind dezmembramintele dreptului de proprietate, drepturi reale de garanție și sarcini	Referințe
NU SUNT	

Anexa Nr. 1 La Partea I

Teren

Nr cadastral	Suprafața (mp)*	Observații / Referințe
	Din acte: 400 Masurata: 488	

* Suprafața este determinată în planul de proiecție Stereo 70.



Date referitoare la teren

Crt	Categorie folosință	Intra vilan	Suprafața (mp)	Tarla	Parcelă	Nr. topo	Observații / Referințe
1	curți constructii	DA	488	3	90	-	

Date referitoare la construcții

Crt	Număr	Destinație construcție	Supraf. (mp)	Situație juridică	Observații / Referințe
A1.1		construcții de locuințe	141	Cu acte	Nr. niveluri:2; S. construita la sol:141 mp; S. construita desfasurata:296 mp;

Lungime Segmente

1) Valorile lungimilor segmentelor sunt obținute din proiecție în plan.

Punct început	X / Y	Punct sfârșit	X / Y	Lungime segment (** (m)
1	509.129,073 423.063,971	2	509.127,229 423.065,594	2.457
2	509.127,229 423.065,594	3	509.116,918 423.074,672	13.738
3	509.116,918 423.074,672	4	509.104,793 423.085,316	16.134

Punct început	X / Y	Punct sfârșit	X / Y	Lungime segment (** (m)
4	509.104,793 423.085,316	5	509.101,6 423.088,121	4.25
5	509.101,6 423.088,121	6	509.097,321 423.081,485	7.896
6	509.097,321 423.081,485	7	509.092,794 423.074,3	8.492
7	509.092,794 423.074,3	8	509.095,41 423.071,858	3.579
8	509.095,41 423.071,858	9	509.096,36 423.070,7	1.498
9	509.096,36 423.070,7	10	509.102,148 423.065,92	7.507
10	509.102,148 423.065,92	11	509.103,096 423.064,982	1.334
11	509.103,096 423.064,982	12	509.105,924 423.068,088	4.201
12	509.105,924 423.068,088	13	509.112,874 423.063,139	8.532
13	509.112,874 423.063,139	14	509.115,746 423.060,635	3.81
14	509.115,746 423.060,635	15	509.115,713 423.059,868	0.768
15	509.115,713 423.059,868	16	509.121,724 423.054,726	7.91
16	509.121,724 423.054,726	1	509.129,073 423.063,971	11.81

** Lungimile segmentelor sunt determinate în planul de proiecție Stereo 70 și sunt rotunjite la 1 milimetru.

*** Distanța dintre puncte este formată din segmente cumulate ce sunt mai mici decât valoarea 1 milimetru.

**DATE DESPRE IMOBILUL NR. 1717**

Oficiul de Cadastru și Publicitate Imobiliară ARGES
Biroul de Cadastru și Publicitate Imobiliară Campulung

A. Partea I. Descrierea imobilului

TEREN Intravilan

Adresa: Loc. Namaesti, Jud. Arges

Nr. Crt	Nr cadastral Nr. topografic	Suprafața* (mp)	Observații / Referințe
A1		244	Sector cadastral:22 Teren neimpregmuit;

Construcții

Crt	Nr cadastral Nr. topografic	Adresa	Observații / Referințe
A1.1		Loc. Namaesti, Jud. Arges	Nr. niveluri:1; S. construita la sol:61 mp; S. construita desfasurata:61 mp;

B. Partea II. Proprietari și acte

Inscrieri privitoare la dreptul de proprietate și alte drepturi reale	Referințe
/	
Act Normativ nr. 7, din 13/03/1996 emis de PARLAMENT (art. 13 alin. 15);	
B1	Inscrierea provizorie, drept de PROPRIETATE, dobandit prin Lege, cota actuala 1/1, cota initiala 1/1 1) COMUNA VALEA MARE PRAVAT, CIF:5010196

C. Partea III. SARCINI .

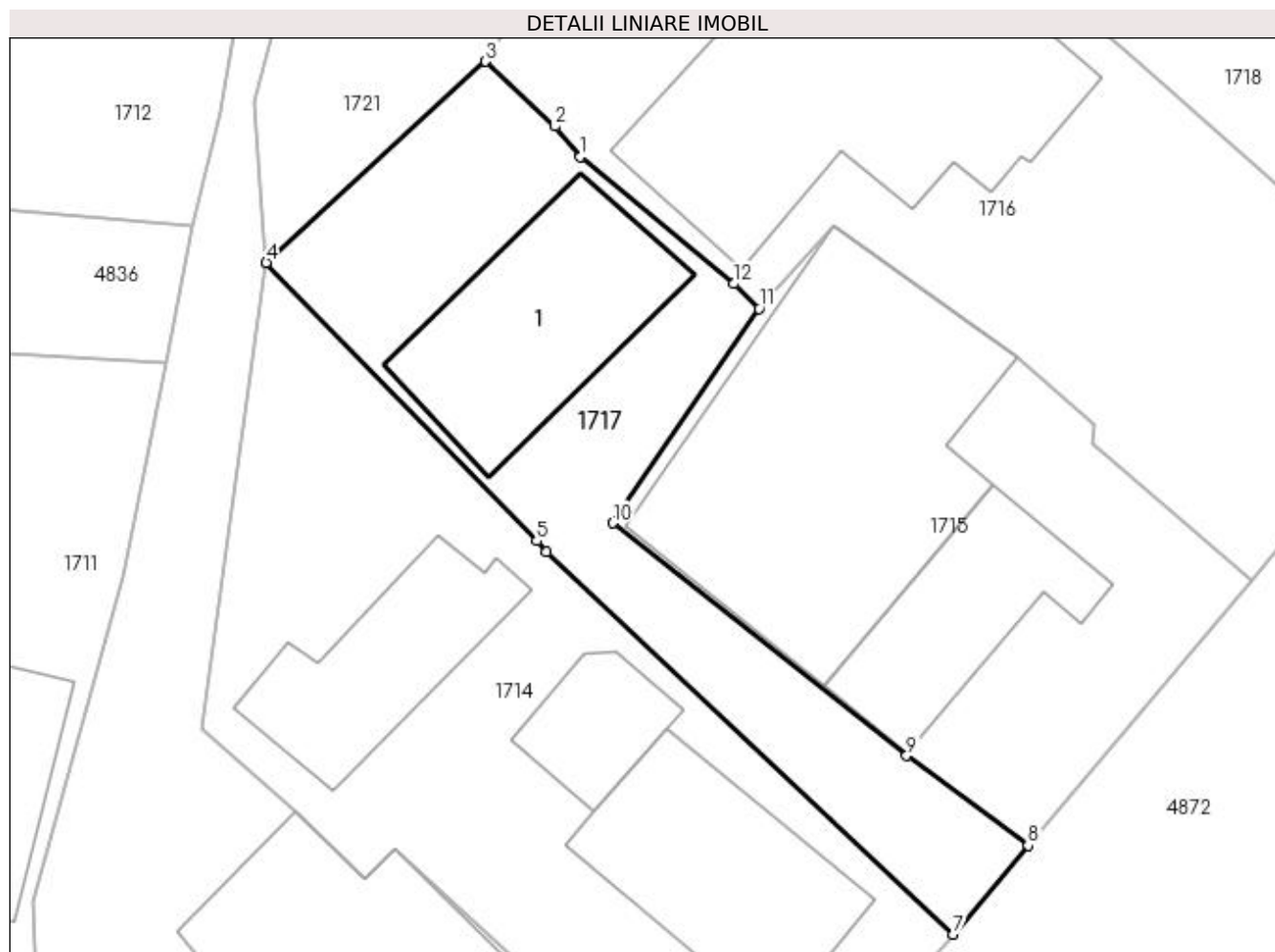
Inscrieri privind dezmembramintele dreptului de proprietate, drepturi reale de garanție și sarcini	Referințe
NU SUNT	

Anexa Nr. 1 La Partea I

Teren

Nr cadastral	Suprafața (mp)*	Observații / Referințe
	244	

* Suprafața este determinată în planul de proiecție Stereo 70.



Date referitoare la teren

Crt	Categorie folosință	Intravilan	Suprafața (mp)	Tarla	Parcelă	Nr. topo	Observații / Referințe
1	curți constructii	DA	244	3	90,92	-	

Date referitoare la construcții

Crt	Număr	Destinație construcție	Supraf. (mp)	Situație juridică	Observații / Referințe
A1.1		constructii anexa	61	Cu acte	Nr. niveluri:1; S. construita la sol:61 mp; S. construita desfasurata:61 mp;

Lungime Segmente

1) Valorile lungimilor segmentelor sunt obținute din proiecție în plan.

Punct început	X / Y	Punct sfârșit	X / Y	Lungime segment (** (m)
1	509.096,36 423.070,7	2	509.095,41 423.071,858	1.498
2	509.095,41 423.071,858	3	509.092,794 423.074,3	3.579
3	509.092,794 423.074,3	4	509.084,512 423.066,713	11.232
4	509.084,512 423.066,713	5	509.094,709 423.056,222	14.63

Punct început	X / Y	Punct sfârșit	X / Y	Lungime segment (** (m)
5	509.094,709 423.056,222	6	509.095,095 423.055,824	0.554
6	509.095,095 423.055,824	7	509.110,414 423.041,391	21.047
7	509.110,414 423.041,391	8	509.113,247 423.044,744	4.39
8	509.113,247 423.044,744	9	509.108,668 423.048,125	5.692
9	509.108,668 423.048,125	10	509.097,594 423.056,894	14.125
10	509.097,594 423.056,894	11	509.103,096 423.064,982	9.782
11	509.103,096 423.064,982	12	509.102,148 423.065,92	1.334
12	509.102,148 423.065,92	1	509.096,36 423.070,7	7.507

** Lungimile segmentelor sunt determinate în planul de proiecție Stereo 70 și sunt rotunjite la 1 milimetru.

*** Distanța dintre puncte este formată din segmente cumulate ce sunt mai mici decât valoarea 1 milimetru.

**DATE DESPRE IMOBILUL NR. 1718**

Oficiul de Cadastru și Publicitate Imobiliară ARGES
Biroul de Cadastru și Publicitate Imobiliară Campulung

A. Partea I. Descrierea imobilului

TEREN Intravilan

Adresa: Loc. Namaesti, Nr. 144, Jud. Arges

Nr. Crt	Nr cadastral Nr. topografic	Suprafața* (mp)	Observații / Referințe
A1		396	Sector cadastral:22 Teren imprejmuit;

Construcții

Crt	Nr cadastral Nr. topografic	Adresa	Observații / Referințe
A1.1		Loc. Namaesti, Nr. 144, Jud. Arges	Nr. niveluri:1; S. construita la sol:53 mp; S. construita desfasurata:53 mp;
A1.2		Loc. Namaesti, Nr. 144, Jud. Arges	Nr. niveluri:1; S. construita la sol:32 mp; S. construita desfasurata:32 mp;

B. Partea II. Proprietari și acte

Inscrieri privitoare la dreptul de proprietate și alte drepturi reale		Referințe
/		
Act Administrativ nr. 39430, din 11/04/1994 emis de CJPSDPAT ARGES;		
B1	Intabulare, drept de PROPRIETATE, dobandit prin Constituire, cota actuala 1/1, cota initiala 1/1 1) SCARLAT GHEORGHE, lipsă CNP	A1
Act Normativ nr. 7, din 13/03/1996 emis de PARLAMENT (art. 12 alin. 16);		
B2	Intabulare, drept de PROPRIETATE, dobandit prin Construire, cota actuala 1/1, cota initiala 1/1 1) SCARLAT GHEORGHE, lipsă CNP	A1.1, A1.2

C. Partea III. SARCINI .

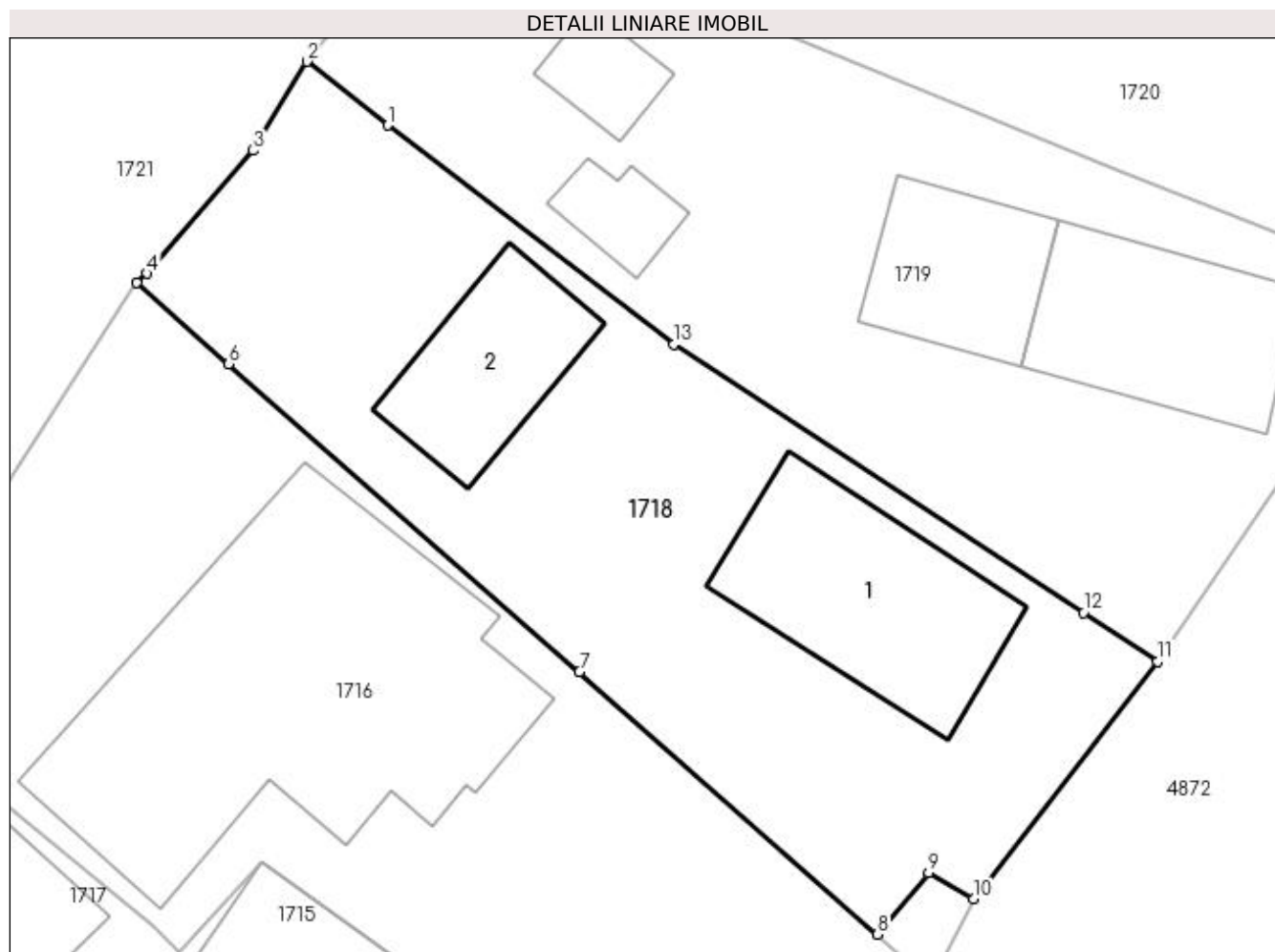
Inscrieri privind dezmembramintele dreptului de proprietate, drepturi reale de garanție și sarcini	Referințe
NU SUNT	

Anexa Nr. 1 La Partea I

Teren

Nr cadastral	Suprafața (mp)*	Observații / Referințe
	396	

* Suprafața este determinată în planul de proiecție Stereo 70.



Date referitoare la teren

Crt	Categorie folosință	Intra vilan	Suprafața (mp)	Tarla	Parcelă	Nr. topo	Observații / Referințe
1	curți constructii	DA	396	3	83	-	

Date referitoare la construcții

Crt	Număr	Destinație construcție	Supraf. (mp)	Situație juridică	Observații / Referințe
A1.1		construcții de locuințe	53	Cu acte	Nr. niveluri:1; S. construita la sol:53 mp; S. construita desfasurata:53 mp;
A1.2		construcții anexa	32	Cu acte	Nr. niveluri:1; S. construita la sol:32 mp; S. construita desfasurata:32 mp;

Lungime Segmente

1) Valorile lungimilor segmentelor sunt obținute din proiecție în plan.

Punct început	X / Y	Punct sfârșit	X / Y	Lungime segment (** (m)
1	509.110,274 423.093,559	2	509.107,487 423.095,767	3.556
2	509.107,487 423.095,767	3	509.105,636 423.092,691	3.59
3	509.105,636 423.092,691	4	509.101,958 423.088,437	5.624

Punct început	X / Y	Punct sfârșit	X / Y	Lungime segment (** (m)
4	509.101,958 423.088,437	5	509.101,6 423.088,121	0.478
5	509.101,6 423.088,121	6	509.104,793 423.085,316	4.25
6	509.104,793 423.085,316	7	509.116,918 423.074,672	16.134
7	509.116,918 423.074,672	8	509.127,229 423.065,594	13.738
8	509.127,229 423.065,594	9	509.128,995 423.067,718	2.762
9	509.128,995 423.067,718	10	509.130,541 423.066,82	1.788
10	509.130,541 423.066,82	11	509.136,911 423.075,026	10.388
11	509.136,911 423.075,026	12	509.134,344 423.076,71	3.07
12	509.134,344 423.076,71	13	509.120,169 423.085,982	16.938
13	509.120,169 423.085,982	1	509.110,274 423.093,559	12.463

** Lungimile segmentelor sunt determinate în planul de proiecție Stereo 70 și sunt rotunjite la 1 milimetru.

*** Distanța dintre puncte este formată din segmente cumulate ce sunt mai mici decât valoarea 1 milimetru.

**DATE DESPRE IMOBILUL NR. 1719**

Oficiul de Cadastru și Publicitate Imobiliară ARGES
Biroul de Cadastru și Publicitate Imobiliară Campulung

A. Partea I. Descrierea imobilului

TEREN Intravilan

Adresa: Loc. Namaesti, Nr. 143, Jud. Arges

Nr. Crt	Nr cadastral Nr. topografic	Suprafața* (mp)	Observații / Referințe
A1		Din acte: 408 Masurata: 430	Sector cadastral:22 Teren imprejmuit;

Construcții

Crt	Nr cadastral Nr. topografic	Adresa	Observații / Referințe
A1.1		Loc. Namaesti, Nr. 143, Jud. Arges	Nr. niveluri:1; S. construita la sol:45 mp; S. construita desfasurata:45 mp;
A1.2		Loc. Namaesti, Nr. 143, Jud. Arges	Nr. niveluri:1; S. construita la sol:31 mp; S. construita desfasurata:31 mp;
A1.3		Loc. Namaesti, Nr. 143, Jud. Arges	Nr. niveluri:1; S. construita la sol:10 mp; S. construita desfasurata:10 mp;
A1.4		Loc. Namaesti, Nr. 143, Jud. Arges	Nr. niveluri:1; S. construita la sol:11 mp; S. construita desfasurata:11 mp;

B. Partea II. Proprietari și acte

Inscrieri privitoare la dreptul de proprietate și alte drepturi reale		Referințe
/		
Act Administrativ nr. 16256, din 09/07/1993 emis de CJPSDPAT ARGES;		
B1	Intabulare, drept de PROPRIETATE, dobandit prin Reconstituire, cota actuala 1/1, cota initiala 1/1 1) MORARU ION, lipsă CNP	A1
Act Normativ nr. 7, din 13/03/1996 emis de PARLAMENT (art. 12 alin. 16);		
B2	Intabulare, drept de PROPRIETATE, dobandit prin Construire, cota actuala 1/1, cota initiala 1/1 1) MORARU ION, lipsă CNP	A1.1, A1.2, A1.3, A1.4

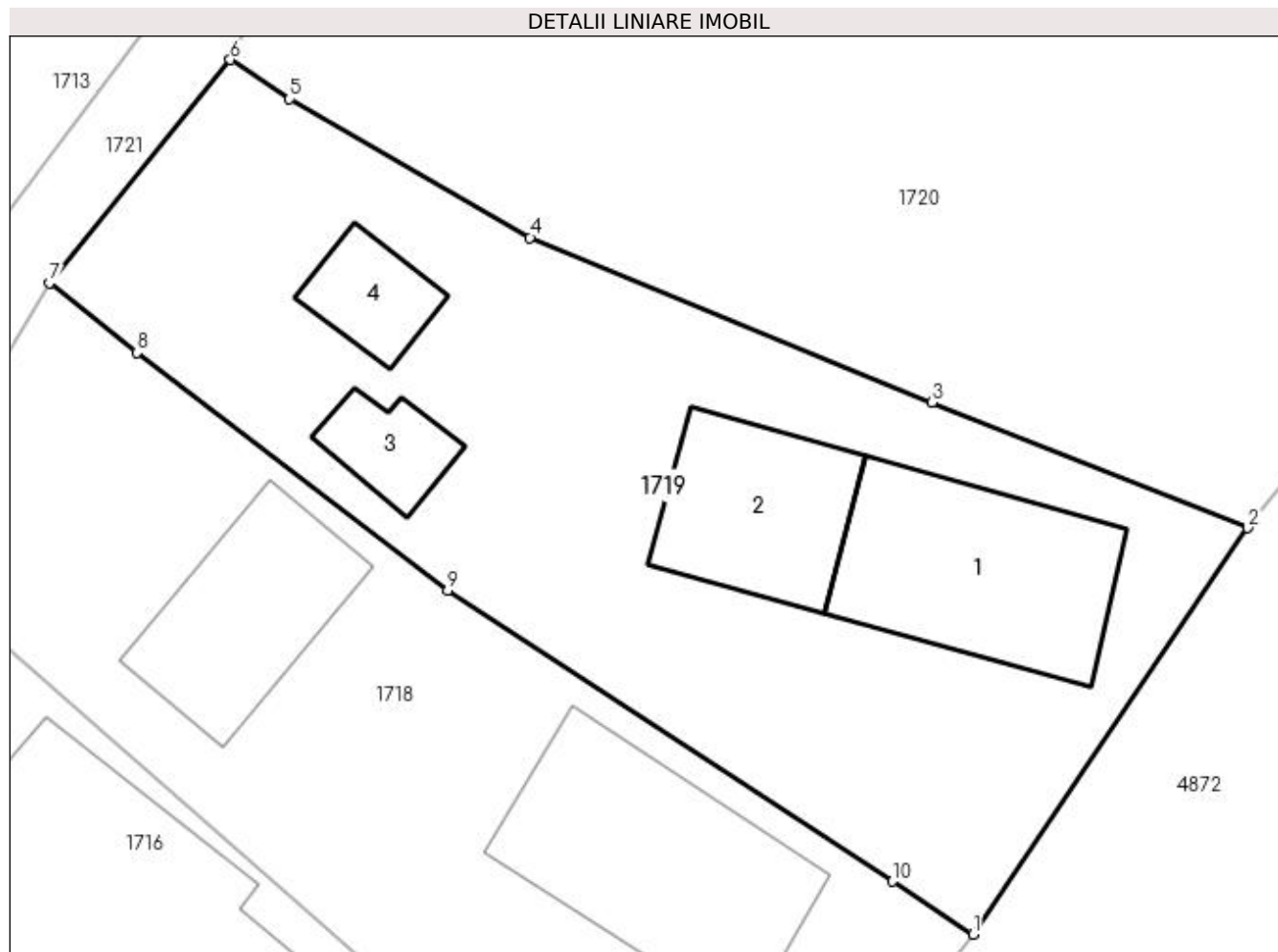
C. Partea III. SARCINI .

Inscrieri privind dezmembramintele dreptului de proprietate, drepturi reale de garanție și sarcini	Referințe
NU SUNT	

Anexa Nr. 1 La Partea I**Teren**

Nr cadastral	Suprafața (mp)*	Observații / Referințe
	Din acte: 408 Masurata: 430	

* Suprafața este determinată în planul de proiecție Stereo 70.

**Date referitoare la teren**

Crt	Categorie folosință	Intra vilan	Suprafața (mp)	Tarla	Parcelă	Nr. topo	Observații / Referințe
1	curți constructii	DA	430	3	81,82	-	

Date referitoare la construcții

Crt	Număr	Destinație construcție	Supraf. (mp)	Situație juridică	Observații / Referințe
A1.1		construcții de locuințe	45	Cu acte	Nr. niveluri:1; S. construita la sol:45 mp; S. construita desfasurata:45 mp;
A1.2		construcții anexa	31	Cu acte	Nr. niveluri:1; S. construita la sol:31 mp; S. construita desfasurata:31 mp;
A1.3		construcții anexa	10	Cu acte	Nr. niveluri:1; S. construita la sol:10 mp; S. construita desfasurata:10 mp;
A1.4		construcții anexa	11	Cu acte	Nr. niveluri:1; S. construita la sol:11 mp; S. construita desfasurata:11 mp;

Lungime Segmente

1) Valorile lungimilor segmentelor sunt obținute din proiecție în plan.

Punct început	X / Y	Punct sfârșit	X / Y	Lungime segment (** (m))
1	509.136,911 423.075,026	2	509.145,663 423.087,97	15.625

Punct început	X / Y	Punct sfârșit	X / Y	Lungime segment (** (m)
2	509.145,663 423.087,97	3	509.135,6 423.091,964	10.827
3	509.135,6 423.091,964	4	509.122,802 423.097,218	13.834
4	509.122,802 423.097,218	5	509.115,136 423.101,631	8.845
5	509.115,136 423.101,631	6	509.113,245 423.102,883	2.268
6	509.113,245 423.102,883	7	509.107,487 423.095,767	9.154
7	509.107,487 423.095,767	8	509.110,274 423.093,559	3.556
8	509.110,274 423.093,559	9	509.120,169 423.085,982	12.463
9	509.120,169 423.085,982	10	509.134,344 423.076,71	16.938
10	509.134,344 423.076,71	1	509.136,911 423.075,026	3.07

** Lungimile segmentelor sunt determinate în planul de proiecție Stereo 70 și sunt rotunjite la 1 milimetru.

*** Distanța dintre puncte este formată din segmente cumulate ce sunt mai mici decât valoarea 1 milimetru.

**DATE DESPRE IMOBILUL NR. 1720**

Oficiul de Cadastru și Publicitate Imobiliară ARGES
Biroul de Cadastru și Publicitate Imobiliară Campulung

A. Partea I. Descrierea imobilului

TEREN Intravilan

Adresa: Loc. Namaesti, Nr. 142, Jud. Arges

Nr. Crt	Nr cadastral Nr. topografic	Suprafața* (mp)	Observații / Referințe
A1		Din acte: 1.062 Masurata: 1.136	Sector cadastral:22 Teren imprejmuit;

Construcții

Crt	Nr cadastral Nr. topografic	Adresa	Observații / Referințe
A1.1		Loc. Namaesti, Nr. 142, Jud. Arges	Nr. niveluri:2; S. construita la sol:130 mp; S. construita desfasurata:170 mp;

B. Partea II. Proprietari și acte

Inscrieri privitoare la dreptul de proprietate și alte drepturi reale		Referințe
/		
Act Administrativ nr. 74679, din 08/09/1995 emis de CJPSDPAT ARGES;		
B1	Intabulare, drept de PROPRIETATE, dobandit prin Reconstituire, cota actuala 1/1, cota initiala 1/1 1) BUNESCU MIHAI	A1
Act Normativ nr. 7, din 13/03/1996 emis de PARLAMENT (art. 12 alin. 16);		
B2	Intabulare, drept de PROPRIETATE, dobandit prin Construire, cota actuala 1/1, cota initiala 1/1 1) BUNESCU MIHAI	A1.1

C. Partea III. SARCINI .

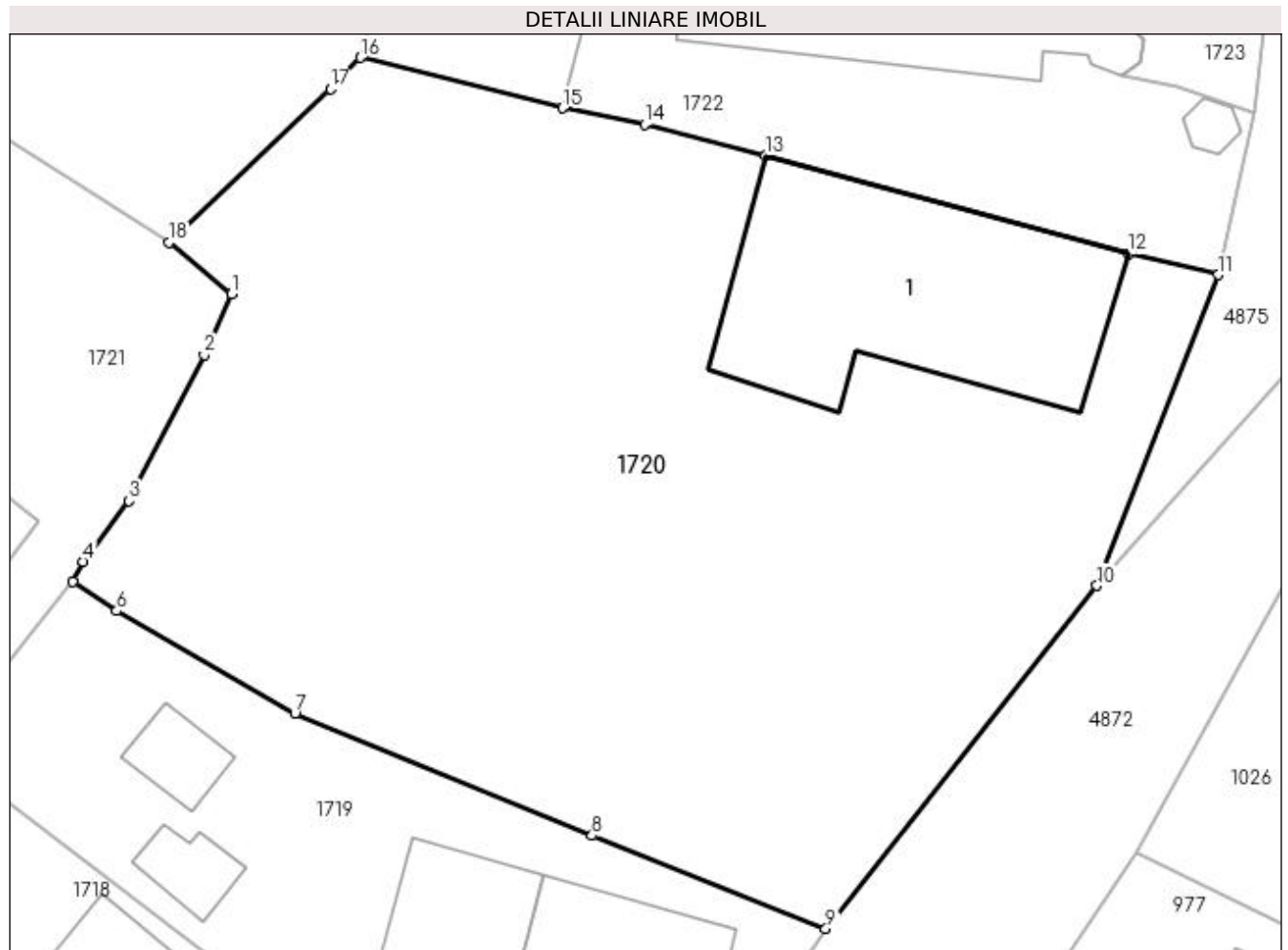
Inscrieri privind dezmembramintele dreptului de proprietate, drepturi reale de garanție și sarcini	Referințe
NU SUNT	

Anexa Nr. 1 La Partea I

Teren

Nr cadastral	Suprafața (mp)*	Observații / Referințe
	Din acte: 1.062 Masurata: 1.136	

* Suprafața este determinată în planul de proiecție Stereo 70.



Date referitoare la teren

Crt	Categorie folosință	Intra vilan	Suprafața (mp)	Tarla	Parcelă	Nr. topo	Observații / Referințe
1	curți construcții	DA	165	3	79,81	-	În act se regăsește și P82
2	livada	DA	464	3	80,81	-	
3	arabil	DA	507	3	80,81	-	

Date referitoare la construcții

Crt	Număr	Destinație construcție	Supraf. (mp)	Situație juridică	Observații / Referințe
A1.1		construcții de locuințe	130	Cu acte	Nr. niveluri:2; S. construita la sol:130 mp; S. construita desfasurata:170 mp;

Lungime Segmente

1) Valorile lungimilor segmentelor sunt obținute din proiecție în plan.

Punct început	X / Y	Punct sfârșit	X / Y	Lungime segment (** (m)
1	509.120,095 423.115,277	2	509.118,909 423.112,644	2.888
2	509.118,909 423.112,644	3	509.115,671 423.106,367	7.063

Punct început	X / Y	Punct sfârșit	X / Y	Lungime segment (** (m)
3	509.115,671 423.106,367	4	509.113,698 423.103,761	3.269
4	509.113,698 423.103,761	5	509.113,245 423.102,883	0.988
5	509.113,245 423.102,883	6	509.115,136 423.101,631	2.268
6	509.115,136 423.101,631	7	509.122,802 423.097,218	8.845
7	509.122,802 423.097,218	8	509.135,6 423.091,964	13.834
8	509.135,6 423.091,964	9	509.145,663 423.087,97	10.827
9	509.145,663 423.087,97	10	509.157,339 423.102,715	18.808
10	509.157,339 423.102,715	11	509.162,553 423.116,086	14.352
11	509.162,553 423.116,086	12	509.158,705 423.116,998	3.955
12	509.158,705 423.116,998	13	509.143,065 423.121,232	16.203
13	509.143,065 423.121,232	14	509.137,859 423.122,561	5.373
14	509.137,859 423.122,561	15	509.134,341 423.123,256	3.586
15	509.134,341 423.123,256	16	509.125,625 423.125,432	8.984
16	509.125,625 423.125,432	17	509.124,337 423.124,092	1.859
17	509.124,337 423.124,092	18	509.117,385 423.117,482	9.593
18	509.117,385 423.117,482	1	509.120,095 423.115,277	3.494

** Lungimile segmentelor sunt determinate în planul de proiecție Stereo 70 și sunt rotunjite la 1 milimetru.

*** Distanța dintre puncte este formată din segmente cumulate ce sunt mai mici decât valoarea 1 milimetru.

**DATE DESPRE IMOBILUL NR. 1721**

Oficiul de Cadastru și Publicitate Imobiliară ARGES
Biroul de Cadastru și Publicitate Imobiliară Campulung

A. Partea I. Descrierea imobilului

TEREN Intravilan

Adresa: Loc. Namaesti, Jud. Arges

Nr. Crt	Nr cadastral Nr. topografic	Suprafața* (mp)	Observații / Referințe
A1		Din acte: 3.474 Masurata: 2.279	Sector cadastral:22 Teren neimprejmuit;

B. Partea II. Proprietari și acte

Inscrieri privitoare la dreptul de proprietate și alte drepturi reale		Referințe
/		
Act Administrativ nr. 11943, din 07/06/1993 emis de CJPSDPAT ARGES;		
B1	Intabulare, drept de PROPRIETATE, dobandit prin Reconstituire, cota actuala 1/1, cota initiala 1/1 1) MOICEANU MARIA, lipsă CNP	A1

C. Partea III. SARCINI .

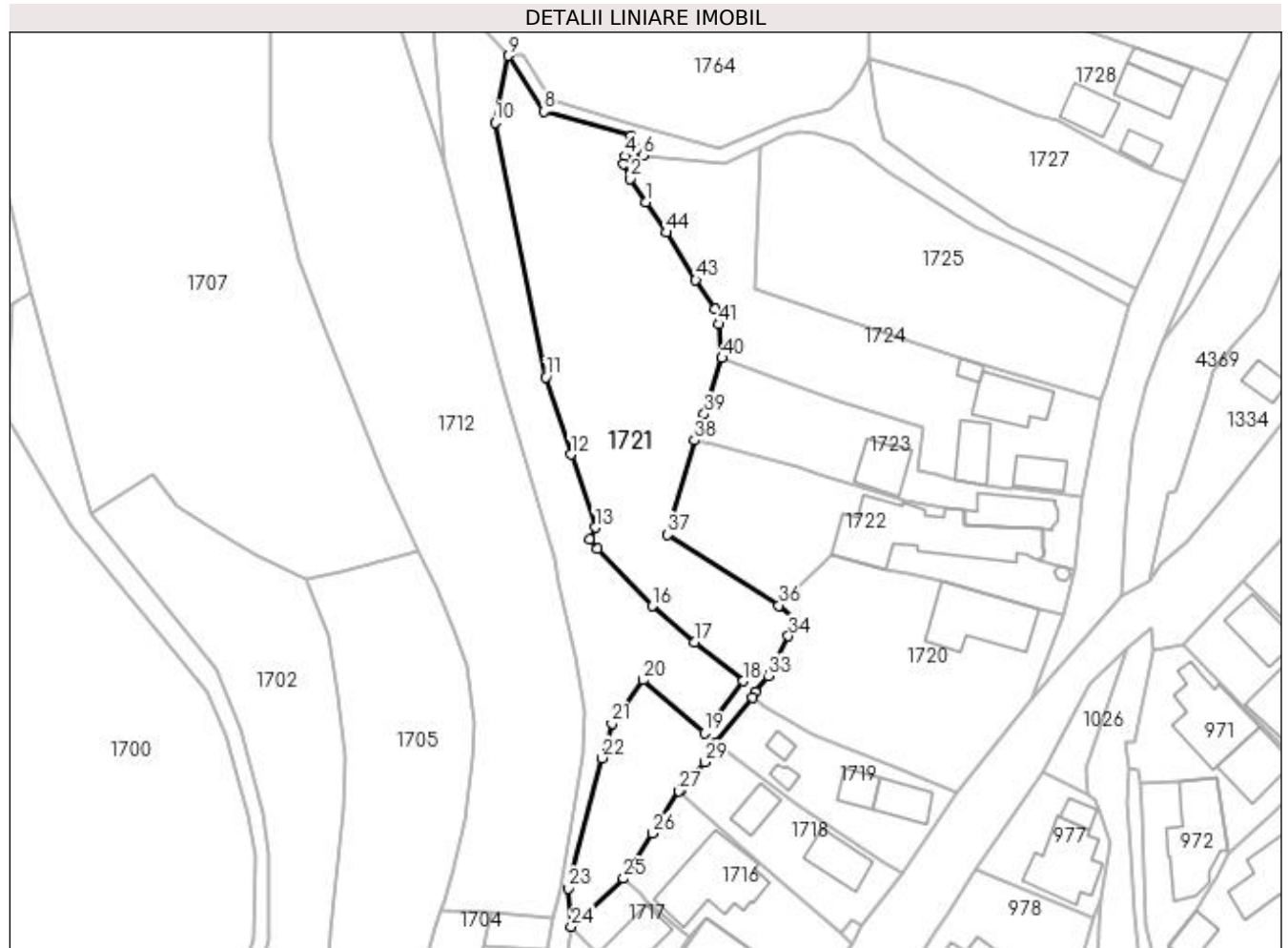
Inscrieri privind dezmembramintele dreptului de proprietate, drepturi reale de garanție și sarcini	Referințe
NU SUNT	

Anexa Nr. 1 La Partea I

Teren

Nr cadastral	Suprafața (mp)*	Observații / Referințe
	Din acte: 3.474	
	Masurata: 2.279	

* Suprafața este determinată în planul de proiecție Stereo 70.



Date referitoare la teren

Crt	Categorie folosință	Intravilan	Suprafața (mp)	Tarla	Parcelă	Nr. topo	Observații / Referințe
1	faneata	DA	2.279	3	84-86,91,92	-	

Lungime Segmente

1) Valorile lungimilor segmentelor sunt obținute din proiecție în plan.

Punct început	X / Y	Punct sfârșit	X / Y	Lungime segment
1	509.096,389 423.181,264	2	509.093,874 423.184,925	4.442
4	509.093,035 423.188,494	5	509.094,153 423.189,176	1.31
7	509.094,032 423.191,702	8	509.080,167 423.195,553	14.39
10	509.072,452 423.193,803	11	509.080,539 423.153,552	41.055
13	509.088,296 423.129,83	14	509.087,472 423.127,927	2.074
2	509.093,874 423.184,925	3	509.092,724 423.187,284	2.624
5	509.094,153 423.189,176	6	509.095,889 423.188,657	1.812
8	509.080,167 423.195,553	9	509.074,527 423.204,402	10.494
11	509.080,539 423.153,552	12	509.084,478 423.141,355	12.817
14	509.087,472 423.127,927	15	509.088,603 423.126,386	1.912
3	509.092,724 423.187,284	4	509.093,035 423.188,494	1.249
6	509.095,889 423.188,657	7	509.094,032 423.191,702	3.567
9	509.074,527 423.204,402	10	509.072,452 423.193,803	10.8
12	509.084,478 423.141,355	13	509.088,296 423.129,83	12.141
15	509.088,603 423.126,386	16	509.097,412 423.117,379	12.599

Punct început	X / Y	Punct sfârșit	X / Y	Lungime segment	Punct început	X / Y	Punct sfârșit	X / Y	Lungime segment	Punct început	X / Y	Punct sfârșit	X / Y	Lungime segment
16	509.097,412 423.117,379	17	509.103,996 423.111,656	8.724	17	509.103,996 423.111,656	18	509.111,747 423.105,527	9.881	18	509.111,747 423.105,527	19	509.105,627 423.097,343	10.219
19	509.105,627 423.097,343	20	509.095,866 423.105,675	12.834	20	509.095,866 423.105,675	21	509.090,95 423.098,85	8.411	21	509.090,95 423.098,85	22	509.089,334 423.093,351	5.732
22	509.089,334 423.093,351	23	509.084,05 423.072,755	21.263	23	509.084,05 423.072,755	24	509.084,512 423.066,713	6.06	24	509.084,512 423.066,713	25	509.092,794 423.074,3	11.232
25	509.092,794 423.074,3	26	509.097,321 423.081,485	8.492	26	509.097,321 423.081,485	27	509.101,6 423.088,121	7.896	27	509.101,6 423.088,121	28	509.101,958 423.088,437	0.478
28	509.101,958 423.088,437	29	509.105,636 423.092,691	5.624	29	509.105,636 423.092,691	30	509.107,487 423.095,767	3.59	30	509.107,487 423.095,767	31	509.113,245 423.102,883	9.154
31	509.113,245 423.102,883	32	509.113,698 423.103,761	0.988	32	509.113,698 423.103,761	33	509.115,671 423.106,367	3.269	33	509.115,671 423.106,367	34	509.118,909 423.112,644	7.063
34	509.118,909 423.112,644	35	509.120,095 423.115,277	2.888	35	509.120,095 423.115,277	36	509.117,385 423.117,482	3.494	36	509.117,385 423.117,482	37	509.099,737 423.128,717	20.921
37	509.099,737 423.128,717	38	509.104,035 423.143,605	15.496	38	509.104,035 423.143,605	39	509.105,588 423.147,735	4.412	39	509.105,588 423.147,735	40	509.108,379 423.156,615	9.308
40	509.108,379 423.156,615	41	509.107,956 423.161,926	5.328	41	509.107,956 423.161,926	42	509.107,367 423.164,406	2.549	42	509.107,367 423.164,406	43	509.104,24 423.168,934	5.503
43	509.104,24 423.168,934	44	509.099,556 423.176,423	8.833	44	509.099,556 423.176,423	1	509.096,389 423.181,264	5.785					

** Lungimile segmentelor sunt determinate în planul de proiecție Stereo 70 și sunt rotunjite la 1 milimetru.

*** Distanța dintre puncte este formată din segmente cumulate ce sunt mai mici decât valoarea 1 milimetru.

**DATE DESPRE IMOBILUL NR. 1722**

Oficiul de Cadastru și Publicitate Imobiliară ARGES
Biroul de Cadastru și Publicitate Imobiliară Campulung

A. Partea I. Descrierea imobilului

TEREN Intravilan

Adresa: Loc. Namaesti, Nr. 141, Jud. Arges

Nr. Crt	Nr cadastral Nr. topografic	Suprafața* (mp)	Observații / Referințe
A1		Din acte: 852 Masurata: 876	Sector cadastral:22 Teren imprejmuit;

Construcții

Crt	Nr cadastral Nr. topografic	Adresa	Observații / Referințe
A1.1		Loc. Namaesti, Nr. 141, Jud. Arges	Nr. niveluri:3; S. construita la sol:213 mp; S. construita desfasurata:306 mp;
A1.2		Loc. Namaesti, Nr. 141, Jud. Arges	Nr. niveluri:1; S. construita la sol:4 mp; S. construita desfasurata:4 mp;

B. Partea II. Proprietari și acte

Inscrieri privitoare la dreptul de proprietate și alte drepturi reale		Referințe
/		
Act Administrativ nr. 141852, din 11/11/2010 emis de CJPSDPAT ARGES;		
B1	Intabulare, drept de PROPRIETATE, dobandit prin Reconstituire, cota actuala 1/1, cota initiala 1/1 1) BĂLĂȘOIU GHEORGHE	A1
Act Normativ nr. 7, din 13/03/1996 emis de PARLAMENT (art. 12 alin. 16);		
B2	Intabulare, drept de PROPRIETATE, dobandit prin Construire, cota actuala 1/1, cota initiala 1/1 1) BĂLĂȘOIU GHEORGHE	A1.1, A1.2

C. Partea III. SARCINI .

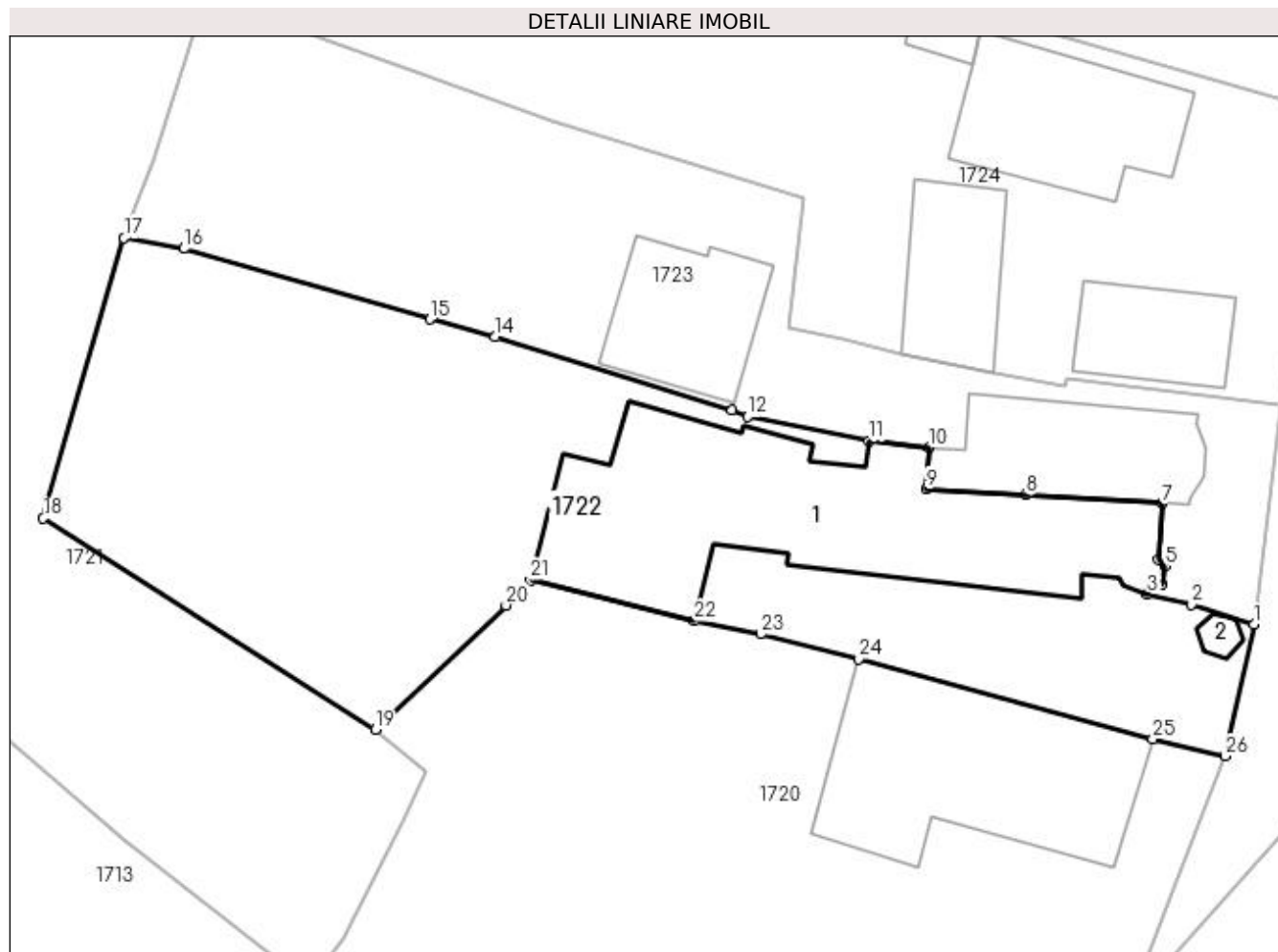
Inscrieri privind dezmembramintele dreptului de proprietate, drepturi reale de garanție și sarcini	Referințe
NU SUNT	

Anexa Nr. 1 La Partea I

Teren

Nr cadastral	Suprafața (mp)*	Observații / Referințe
	Din acte: 852 Masurata: 876	

* Suprafața este determinată în planul de proiecție Stereo 70.



Date referitoare la teren

Crt	Categorie folosință	Intravilan	Suprafața (mp)	Tarla	Parcelă	Nr. topo	Observații / Referințe
1	curți construcții	DA	876	3	78,80	-	

Date referitoare la construcții

Crt	Număr	Destinație construcție	Supraf. (mp)	Situație juridică	Observații / Referințe
A1.1		construcții de locuințe	213	Cu acte	Nr. niveluri:3; S. construita la sol:213 mp; S. construita desfasurata:306 mp;
A1.2		construcții anexa	4	Cu acte	Nr. niveluri:1; S. construita la sol:4 mp; S. construita desfasurata:4 mp;

Lungime Segmente

1) Valorile lungimilor segmentelor sunt obținute din proiecție în plan.

Punct început	X / Y	Punct sfârșit	X / Y	Lungime segment (** (m))
1	509.164,087 423.123,076	2	509.160,774 423.124,15	3.483
3	509.158,428 423.124,678	4	509.159,209 423.125,23	0.956

Punct început	X / Y	Punct sfârșit	X / Y	Lungime segment (** (m))
2	509.160,774 423.124,15	3	509.158,428 423.124,678	2.405
4	509.159,209 423.125,23	5	509.159,334 423.126,192	0.97

Punct început	X / Y	Punct sfârșit	X / Y	Lungime segment (** (m)
5	509.159,334 423.126,192	6	509.159,019 423.126,513	0.45
7	509.159,203 423.129,507	8	509.151,95 423.129,964	7.267
9	509.146,692 423.130,295	10	509.146,834 423.132,491	2.201
11	509.143,635 423.132,829	12	509.137,163 423.134,11	6.598
13	509.136,343 423.134,443	14	509.123,769 423.138,357	13.169
15	509.120,313 423.139,291	16	509.107,207 423.143,046	13.633
17	509.104,035 423.143,605	18	509.099,737 423.128,717	15.496
19	509.117,385 423.117,482	20	509.124,337 423.124,092	9.593
21	509.125,625 423.125,432	22	509.134,341 423.123,256	8.984
23	509.137,859 423.122,561	24	509.143,065 423.121,232	5.373
25	509.158,705 423.116,998	26	509.162,553 423.116,086	3.955

Punct început	X / Y	Punct sfârșit	X / Y	Lungime segment (** (m)
6	509.159,019 423.126,513	7	509.159,203 423.129,507	3.0
8	509.151,95 423.129,964	9	509.146,692 423.130,295	5.268
10	509.146,834 423.132,491	11	509.143,635 423.132,829	3.217
12	509.137,163 423.134,11	13	509.136,343 423.134,443	0.885
14	509.123,769 423.138,357	15	509.120,313 423.139,291	3.58
16	509.107,207 423.143,046	17	509.104,035 423.143,605	3.221
18	509.099,737 423.128,717	19	509.117,385 423.117,482	20.921
20	509.124,337 423.124,092	21	509.125,625 423.125,432	1.859
22	509.134,341 423.123,256	23	509.137,859 423.122,561	3.586
24	509.143,065 423.121,232	25	509.158,705 423.116,998	16.203
26	509.162,553 423.116,086	1	509.164,087 423.123,076	7.156

** Lungimile segmentelor sunt determinate în planul de proiecție Stereo 70 și sunt rotunjite la 1 milimetru.

*** Distanța dintre puncte este formată din segmente cumulate ce sunt mai mici decât valoarea 1 milimetru.

**DATE DESPRE IMOBILUL NR. 1723**

Oficiul de Cadastru și Publicitate Imobiliară ARGES
Biroul de Cadastru și Publicitate Imobiliară Campulung

A. Partea I. Descrierea imobilului

TEREN Intravilan

Adresa: Loc. Namaesti, Nr. 140, Jud. Arges

Nr. Crt	Nr cadastral Nr. topografic	Suprafața* (mp)	Observații / Referințe
A1		Din acte: 500 Masurata: 609	Sector cadastral:22 Teren imprejmuit;

Construcții

Crt	Nr cadastral Nr. topografic	Adresa	Observații / Referințe
A1.1		Loc. Namaesti, Nr. 140, Jud. Arges	Nr. niveluri:1; S. construita la sol:66 mp; S. construita desfasurata:66 mp;
A1.2		Loc. Namaesti, Nr. 140, Jud. Arges	Nr. niveluri:1; S. construita la sol:55 mp; S. construita desfasurata:55 mp;

B. Partea II. Proprietari și acte

Inscrieri privitoare la dreptul de proprietate și alte drepturi reale		Referințe
/		
Act Notarial nr. 3206, din 02/07/1992 emis de NOTARIATUL DE STAT LOCAL CAMPULUNG;		
B1	Intabulare, drept de PROPRIETATE bun propriu , dobandit prin Conventie, cota actuala 1/2, cota initiala 1/2 1) BĂLĂȘOIU NICOLETA MARIA , necăsătorită	A1, A1.1
Act Normativ nr. 7, din 13/03/1996 emis de PARLAMENT (art. 13 alin. 15);		
B2	Inscrierea provizorie, drept de PROPRIETATE, dobandit prin Lege, cota actuala 1/2, cota initiala 1/2 1) COMUNA VALEA MARE PRAVAT , CIF:5010196	A1
Act Normativ nr. 7, din 13/03/1996 emis de PARLAMENT (art. 12 alin. 16);		
B3	Intabulare, drept de PROPRIETATE, dobandit prin Construire, cota actuala 1/1, cota initiala 1/1 1) BĂLĂȘOIU NICOLETA MARIA	A1.2
B4	Intabulare, drept de PROPRIETATE, dobandit prin Construire, cota actuala 1/2, cota initiala 1/2 1) BĂLĂȘOIU GHEORGHE , lipsă CNP	A1.1

C. Partea III. SARCINI .

Inscrieri privind dezmembramintele dreptului de proprietate, drepturi reale de garanție și sarcini	Referințe
NU SUNT	

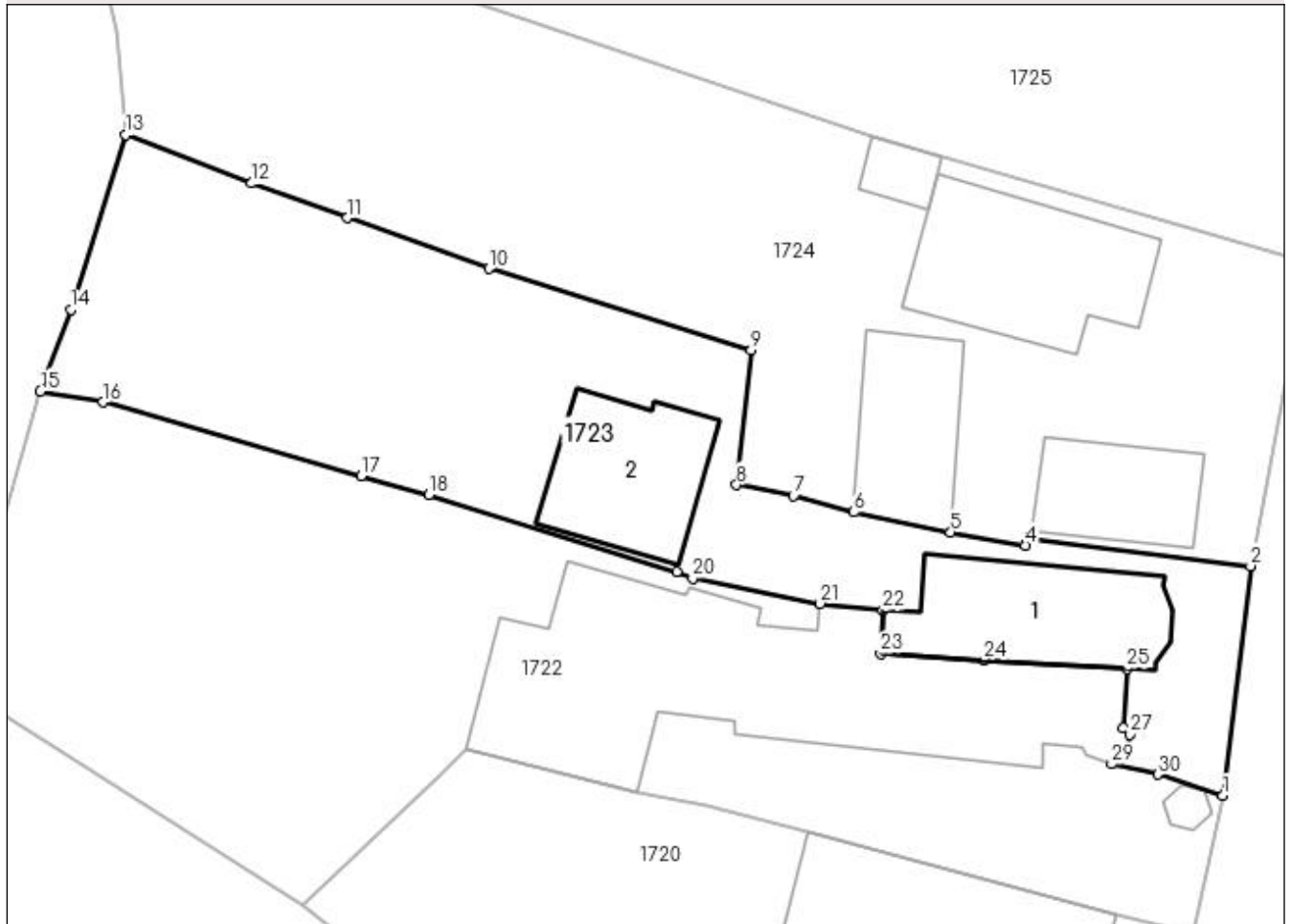
Anexa Nr. 1 La Partea I

Teren

Nr cadastral	Suprafața (mp)*	Observații / Referințe
	Din acte: 500 Masurata: 609	

* Suprafața este determinată în planul de proiecție Stereo 70.

DETALII LINIARE IMOBIL



Date referitoare la teren

Crt	Categorie folosință	Intravilan	Suprafața (mp)	Tarla	Parcelă	Nr. topo	Observații / Referințe
1	curți construcții	DA	354	3	75,76,77,78,80	-	
2	faneata	DA	255	3	77,80	-	

Date referitoare la construcții

Crt	Număr	Destinație construcție	Supraf. (mp)	Situație juridică	Observații / Referințe
A1.1		construcții de locuințe	66	Cu acte	Nr. niveluri:1; S. construita la sol:66 mp; S. construita desfasurata:66 mp;
A1.2		construcții anexa	55	Cu acte	Nr. niveluri:1; S. construita la sol:55 mp; S. construita desfasurata:55 mp;

Lungime Segmente

1) Valorile lungimilor segmentelor sunt obținute din proiecție în plan.

Punct început	X / Y	Punct sfârșit	X / Y	Lungime segment (** (m)
1	509.164,087 423.123,076	2	509.165,497 423.134,736	11.745
3	509.154,153 423.136,155	4	509.154,058 423.135,785	0.382

Punct început	X / Y	Punct sfârșit	X / Y	Lungime segment (** (m)
2	509.165,497 423.134,736	3	509.154,153 423.136,155	11.432
4	509.154,058 423.135,785	5	509.150,262 423.136,448	3.853

Punct început	X / Y	Punct sfârșit	X / Y	Lungime segment (** (m)
5	509.150,262 423.136,448	6	509.145,345 423.137,47	5.022
7	509.142,276 423.138,288	8	509.139,385 423.138,854	2.946
9	509.140,137 423.145,695	10	509.126,805 423.149,819	13.955
11	509.119,62 423.152,396	12	509.114,772 423.154,163	5.16
13	509.108,379 423.156,615	14	509.105,588 423.147,735	9.308
15	509.104,035 423.143,605	16	509.107,207 423.143,046	3.221
17	509.120,313 423.139,291	18	509.123,769 423.138,357	3.58
19	509.136,343 423.134,443	20	509.137,163 423.134,11	0.885
21	509.143,635 423.132,829	22	509.146,834 423.132,491	3.217
23	509.146,692 423.130,295	24	509.151,95 423.129,964	5.268
25	509.159,203 423.129,507	26	509.159,019 423.126,513	3.0
27	509.159,334 423.126,192	28	509.159,209 423.125,23	0.97
29	509.158,428 423.124,678	30	509.160,774 423.124,15	2.405

Punct început	X / Y	Punct sfârșit	X / Y	Lungime segment (** (m)
6	509.145,345 423.137,47	7	509.142,276 423.138,288	3.176
8	509.139,385 423.138,854	9	509.140,137 423.145,695	6.882
10	509.126,805 423.149,819	11	509.119,62 423.152,396	7.633
12	509.114,772 423.154,163	13	509.108,379 423.156,615	6.847
14	509.105,588 423.147,735	15	509.104,035 423.143,605	4.412
16	509.107,207 423.143,046	17	509.120,313 423.139,291	13.633
18	509.123,769 423.138,357	19	509.136,343 423.134,443	13.169
20	509.137,163 423.134,11	21	509.143,635 423.132,829	6.598
22	509.146,834 423.132,491	23	509.146,692 423.130,295	2.201
24	509.151,95 423.129,964	25	509.159,203 423.129,507	7.267
26	509.159,019 423.126,513	27	509.159,334 423.126,192	0.45
28	509.159,209 423.125,23	29	509.158,428 423.124,678	0.956
30	509.160,774 423.124,15	1	509.164,087 423.123,076	3.483

** Lungimile segmentelor sunt determinate în planul de proiecție Stereo 70 și sunt rotunjite la 1 milimetru.

*** Distanța dintre puncte este formată din segmente cumulate ce sunt mai mici decât valoarea 1 milimetru.



DATE DESPRE IMOBILUL NR. 1724

Oficiul de Cadastru și Publicitate Imobiliară ARGES
Biroul de Cadastru și Publicitate Imobiliară Campulung

A. Partea I. Descrierea imobilului

TEREN Intravilan

Adresa: Loc. Namaesti, Nr. 139, Jud. Arges

Nr. Crt	Nr cadastral Nr. topografic	Suprafața* (mp)	Observații / Referințe
A1		1.232	Sector cadastral:22 Teren neimprijmit;

Construcții

Crt	Nr cadastral Nr. topografic	Adresa	Observații / Referințe
A1.1		Loc. Namaesti, Nr. 139, Jud. Arges	Nr. niveluri:2; S. construita la sol:76 mp; S. construita desfasurata:152 mp;
A1.2		Loc. Namaesti, Nr. 139, Jud. Arges	Nr. niveluri:1; S. construita la sol:40 mp; S. construita desfasurata:40 mp;
A1.3		Loc. Namaesti, Nr. 139, Jud. Arges	Nr. niveluri:1; S. construita la sol:47 mp; S. construita desfasurata:47 mp;
A1.4		Loc. Namaesti, Nr. 139, Jud. Arges	Nr. niveluri:1; S. construita la sol:10 mp; S. construita desfasurata:10 mp;

B. Partea II. Proprietari și acte

Inscrieri privitoare la dreptul de proprietate și alte drepturi reale		Referințe
/		
Act Normativ nr. 7, din 13/03/1996 emis de PARLAMENT (art. 13 alin. 15);		
B1	Inscrierea provizorie, drept de PROPRIETATE, dobandit prin Lege, cota actuala 1/1, cota initiala 1/1 1) COMUNA VALEA MARE PRAVAT , CIF:5010196	A1
Act Normativ nr. 7, din 13/03/1996 emis de PARLAMENT (art. 12 alin. 16);		
B2	Intabulare, drept de PROPRIETATE, dobandit prin Construire, cota actuala 1/1, cota initiala 1/1 1) BĂLĂȘOIU ION , lipsă CNP	A1.1, A1.2, A1.3, A1.4

C. Partea III. SARCINI .

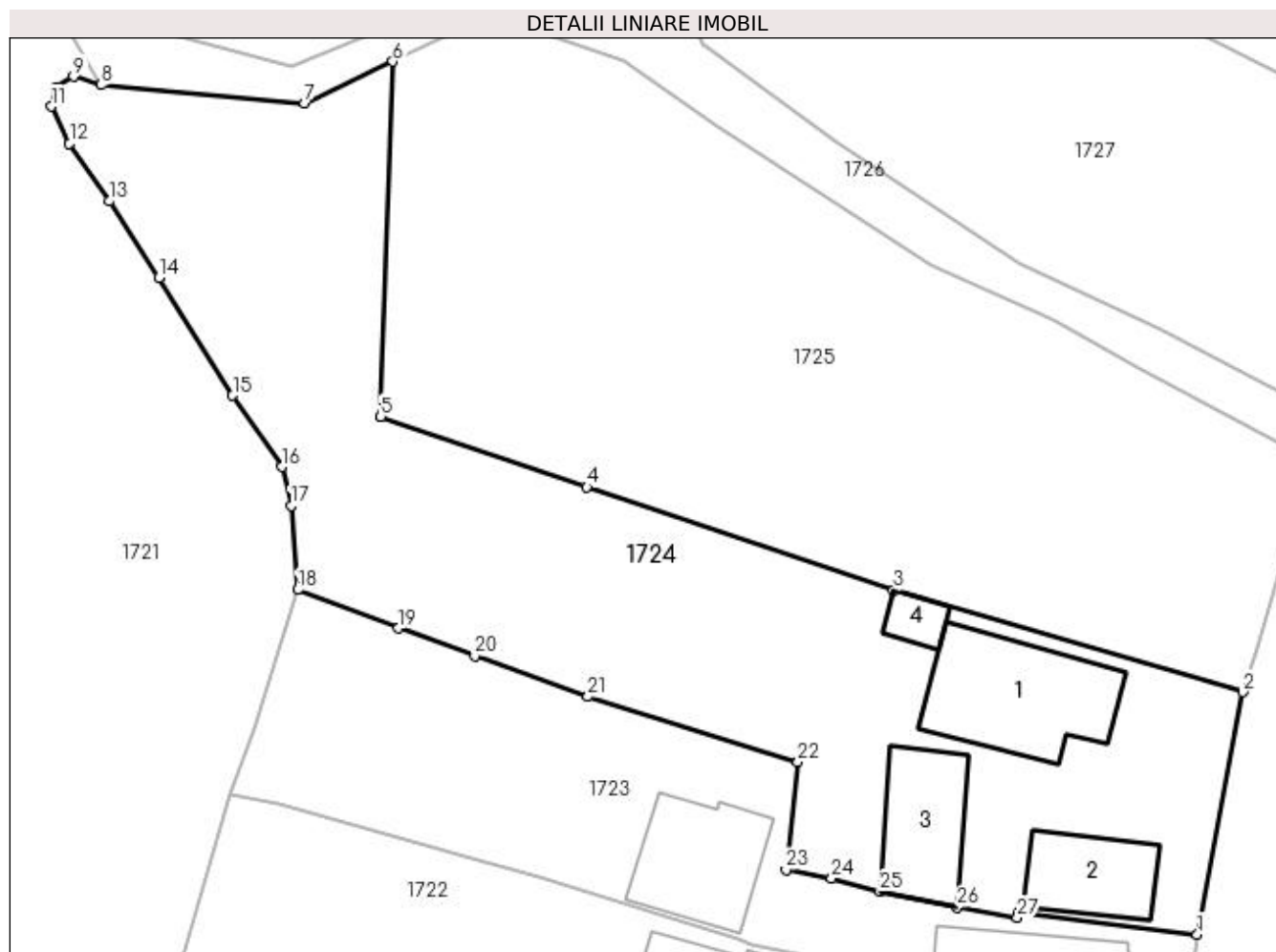
Inscrieri privind dezmembramintele dreptului de proprietate, drepturi reale de garanție și sarcini	Referințe
NU SUNT	

Anexa Nr. 1 La Partea I

Teren

Nr cadastral	Suprafața (mp)*	Observații / Referințe
	1.232	

* Suprafața este determinată în planul de proiecție Stereo 70.



Date referitoare la teren

Crt	Categorie folosință	Intra vilan	Suprafața (mp)	Tarla	Parcelă	Nr. topo	Observații / Referințe
1	curți constructii	DA	451	3	75,76	-	
2	faneata	DA	781	3	77	-	

Date referitoare la construcții

Crt	Număr	Destinație construcție	Supraf. (mp)	Situație juridică	Observații / Referințe
A1.1		construcții de locuințe	76	Cu acte	Nr. niveluri:2; S. construita la sol:76 mp; S. construita desfasurata:152 mp;
A1.2		construcții de locuințe	40	Cu acte	Nr. niveluri:1; S. construita la sol:40 mp; S. construita desfasurata:40 mp;
A1.3		construcții anexa	47	Cu acte	Nr. niveluri:1; S. construita la sol:47 mp; S. construita desfasurata:47 mp;
A1.4		construcții anexa	10	Cu acte	Nr. niveluri:1; S. construita la sol:10 mp; S. construita desfasurata:10 mp;

Lungime Segmente

1) Valorile lungimilor segmentelor sunt obținute din proiecție în plan.

Punct început	X / Y	Punct sfârșit	X / Y	Lungime segment (** (m))	Punct început	X / Y	Punct sfârșit	X / Y	Lungime segment (** (m))
---------------	-------	---------------	-------	--------------------------	---------------	-------	---------------	-------	--------------------------

Punct început	X / Y	Punct sfârșit	X / Y	Lungime segment (** (m)	Punct început	X / Y	Punct sfârșit	X / Y	Lungime segment (** (m)
1	509.165,497 423.134,736	2	509.168,394 423.150,109	15.644	2	509.168,394 423.150,109	3	509.146,215 423.156,578	23.103
3	509.146,215 423.156,578	4	509.126,736 423.163,113	20.546	4	509.126,736 423.163,113	5	509.113,644 423.167,599	13.839
5	509.113,644 423.167,599	6	509.114,41 423.190,135	22.549	6	509.114,41 423.190,135	7	509.108,815 423.187,47	6.197
7	509.108,815 423.187,47	8	509.095,889 423.188,657	12.98	8	509.095,889 423.188,657	9	509.094,153 423.189,176	1.812
9	509.094,153 423.189,176	10	509.093,035 423.188,494	1.31	10	509.093,035 423.188,494	11	509.092,724 423.187,284	1.249
11	509.092,724 423.187,284	12	509.093,874 423.184,925	2.624	12	509.093,874 423.184,925	13	509.096,389 423.181,264	4.442
13	509.096,389 423.181,264	14	509.099,556 423.176,423	5.785	14	509.099,556 423.176,423	15	509.104,24 423.168,934	8.833
15	509.104,24 423.168,934	16	509.107,367 423.164,406	5.503	16	509.107,367 423.164,406	17	509.107,956 423.161,926	2.549
17	509.107,956 423.161,926	18	509.108,379 423.156,615	5.328	18	509.108,379 423.156,615	19	509.114,772 423.154,163	6.847
19	509.114,772 423.154,163	20	509.119,62 423.152,396	5.16	20	509.119,62 423.152,396	21	509.126,805 423.149,819	7.633
21	509.126,805 423.149,819	22	509.140,137 423.145,695	13.955	22	509.140,137 423.145,695	23	509.139,385 423.138,854	6.882
23	509.139,385 423.138,854	24	509.142,276 423.138,288	2.946	24	509.142,276 423.138,288	25	509.145,345 423.137,47	3.176
25	509.145,345 423.137,47	26	509.150,262 423.136,448	5.022	26	509.150,262 423.136,448	27	509.154,058 423.135,785	3.853
27	509.154,058 423.135,785	28	509.154,153 423.136,155	0.382	28	509.154,153 423.136,155	1	509.165,497 423.134,736	11.432

** Lungimile segmentelor sunt determinate în planul de proiecție Stereo 70 și sunt rotunjite la 1 milimetru.

*** Distanța dintre puncte este formată din segmente cumulate ce sunt mai mici decât valoarea 1 milimetru.

**DATE DESPRE IMOBILUL NR. 1725**

Oficiul de Cadastru și Publicitate Imobiliară ARGES
Biroul de Cadastru și Publicitate Imobiliară Campulung

A. Partea I. Descrierea imobilului

TEREN Intravilan

Nr. CF vechi:865
Nr. cadastral vechi:1073

Adresa: Loc. Namaesti, Jud. Arges, pct VALEA CIRSTII

Nr. Crt	Nr cadastral Nr. topografic	Suprafata* (mp)	Observatii / Referinte
A1	81006	1.300	Sector cadastral:22 Teren neimprejmuit;

B. Partea II. Proprietari și acte

Inscrieri privitoare la dreptul de proprietate și alte drepturi reale		Referințe
18178 / 13/12/2017		
Act Notarial nr. 2173, din 13/12/2017 emis de ZIPISI ANDREEA BIANCA;		
B3	Intabulare, drept de PROPRIETATE- bun comun, dobandit prin Conventie, cota actuala 1/1, cota initiala 1/1 1) MOICEANU COSTINELA, casatorita cu 2) MOICEANU CĂTĂLIN	A1

C. Partea III. SARCINI .

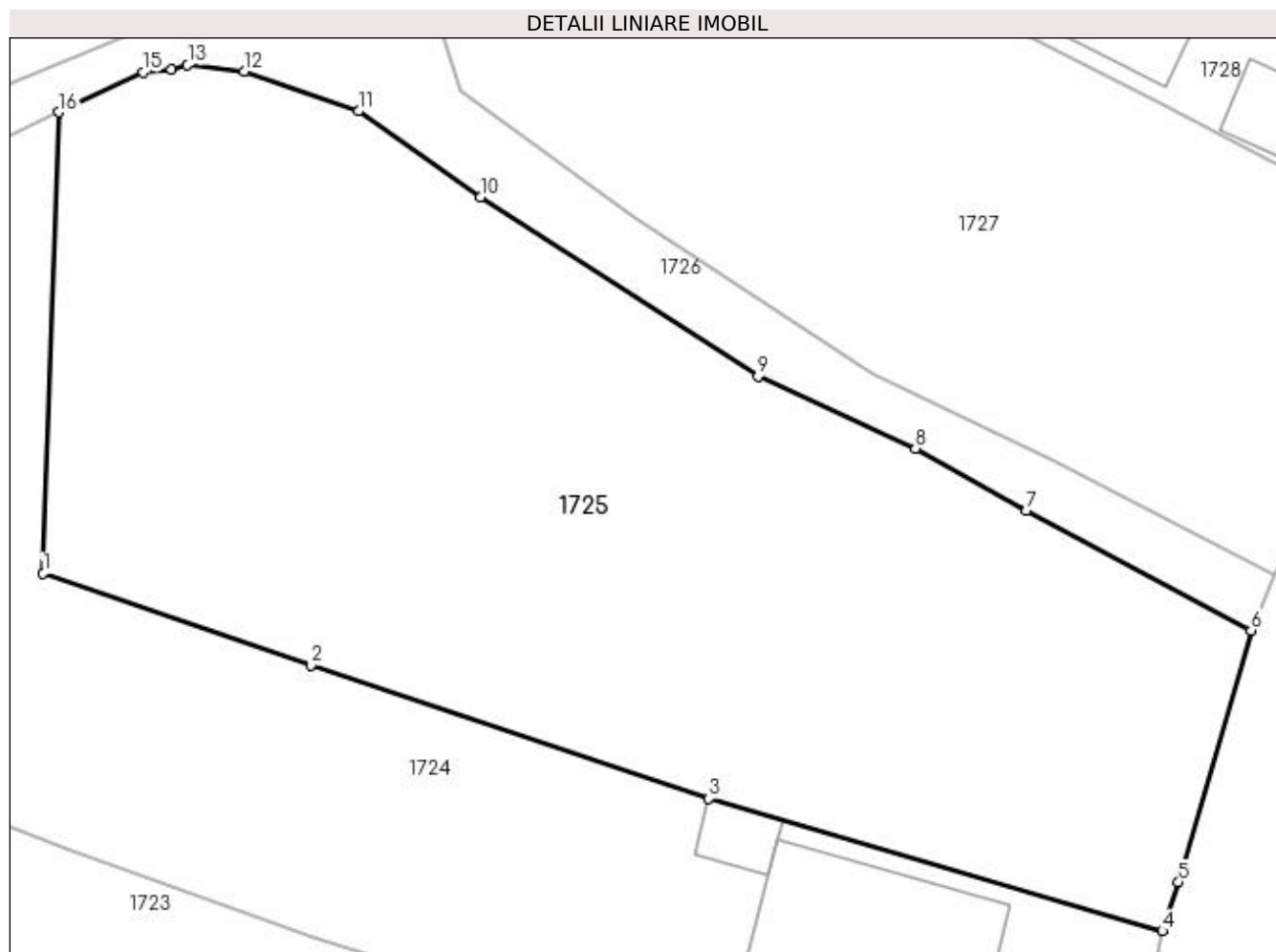
Inscrieri privind dezmembramintele dreptului de proprietate, drepturi reale de garanție și sarcini	Referințe
NU SUNT	

Anexa Nr. 1 La Partea I

Teren

Nr cadastral	Suprafața (mp)*	Observații / Referințe
81006	1.300	

* Suprafața este determinată în planul de proiecție Stereo 70.



Date referitoare la teren

Crt	Categorie folosință	Intra vilan	Suprafața (mp)	Tarla	Parcelă	Nr. topo	Observații / Referințe
1	arabil	DA	1.300	3	75,77	-	

Lungime Segmente

1) Valorile lungimilor segmentelor sunt obținute din proiecție în plan.

Punct început	X / Y	Punct sfârșit	X / Y	Lungime segment (** (m)
1	509.113,644 423.167,599	2	509.126,736 423.163,113	13.839
2	509.126,736 423.163,113	3	509.146,215 423.156,578	20.546
3	509.146,215 423.156,578	4	509.168,394 423.150,109	23.103
4	509.168,394 423.150,109	5	509.169,191 423.152,498	2.518
5	509.169,191 423.152,498	6	509.172,736 423.164,806	12.808

Punct început	X / Y	Punct sfârșit	X / Y	Lungime segment (** (m)
6	509.172,736 423.164,806	7	509.161,762 423.170,669	12.442
7	509.161,762 423.170,669	8	509.156,323 423.173,693	6.223
8	509.156,323 423.173,693	9	509.148,624 423.177,222	8.469
9	509.148,624 423.177,222	10	509.135,037 423.185,991	16.171
10	509.135,037 423.185,991	11	509.129,064 423.190,189	7.301
11	509.129,064 423.190,189	12	509.123,469 423.192,125	5.92
12	509.123,469 423.192,125	13	509.120,712 423.192,45	2.776
13	509.120,712 423.192,45	14	509.119,92 423.192,228	0.823
14	509.119,92 423.192,228	15	509.118,521 423.192,1	1.405
15	509.118,521 423.192,1	16	509.114,41 423.190,135	4.556
16	509.114,41 423.190,135	1	509.113,644 423.167,599	22.549

** Lungimile segmentelor sunt determinate în planul de proiecție Stereo 70 și sunt rotunjite la 1 milimetru.

*** Distanța dintre puncte este formată din segmente cumulate ce sunt mai mici decât valoarea 1 milimetru.

**DATE DESPRE IMOBILUL NR. 1726**

Oficiul de Cadastru și Publicitate Imobiliară ARGES
Biroul de Cadastru și Publicitate Imobiliară Campulung

A. Partea I. Descrierea imobilului

TEREN Necunoscut

Adresa: Loc. Namaesti, Jud. Arges

Nr. Crt	Nr cadastral Nr. topografic	Suprafața* (mp)	Observații / Referințe
A1		353	Sector cadastral:22 Teren neimprejmuit;

B. Partea II. Proprietari și acte

Inscrieri privitoare la dreptul de proprietate și alte drepturi reale		Referințe
/		
Act Normativ nr. 7, din 13/03/1996 emis de PARLAMENT (art. 13 alin. 15);		
B1	Inscrierea provizorie, drept de PROPRIETATE, dobandit prin Lege, cota actuala 1/1, cota initiala 1/1 1) COMUNA VALEA MARE PRAVAT, CIF:5010196	A1

C. Partea III. SARCINI .

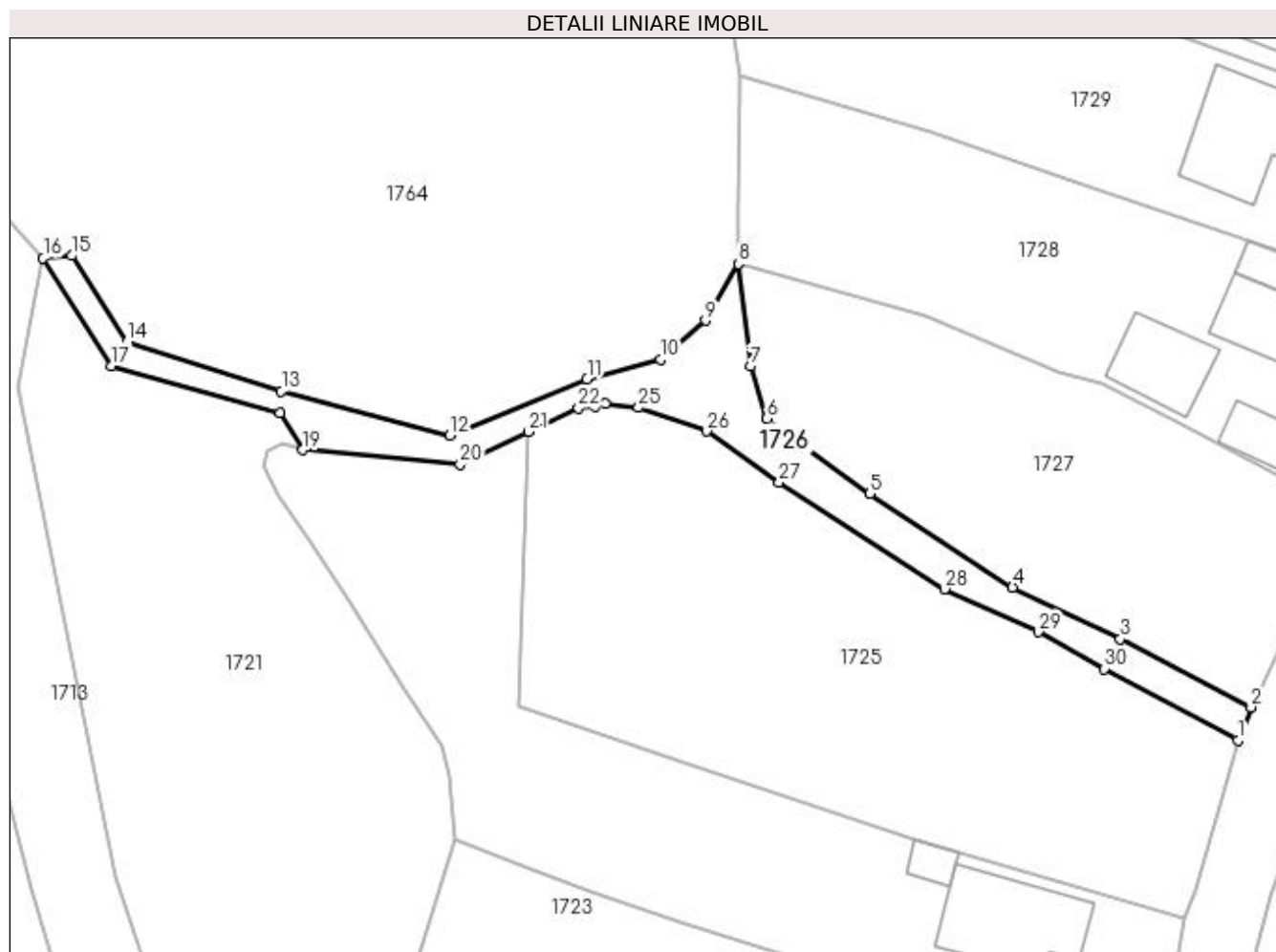
Inscrieri privind dezmembramintele dreptului de proprietate, drepturi reale de garanție și sarcini	Referințe
NU SUNT	

Anexa Nr. 1 La Partea I

Teren

Nr cadastral	Suprafața (mp)*	Observații / Referințe
	353	

* Suprafața este determinată în planul de proiecție Stereo 70.



Date referitoare la teren

Crt	Categorie folosință	Intra vilan	Suprafața (mp)	Tarla	Parcelă	Nr. topo	Observații / Referințe
1	drum	DA	256	3	Dc 74	-	
2	drum	NU	97	40	688	-	

Lungime Segmente

1) Valorile lungimilor segmentelor sunt obținute din proiecție în plan.

Punct început	X / Y	Punct sfârșit	X / Y	Lungime segment (** (m))
1	509.172,736 423.164,806	2	509.173,829 423.167,511	2.917
3	509.163,083 423.173,125	4	509.154,226 423.177,376	9.824
5	509.142,468 423.185,039	6	509.134,029 423.191,216	10.458
7	509.132,676 423.195,515	8	509.131,658 423.203,932	8.478

Punct început	X / Y	Punct sfârșit	X / Y	Lungime segment (** (m))
2	509.173,829 423.167,511	3	509.163,083 423.173,125	12.124
4	509.154,226 423.177,376	5	509.142,468 423.185,039	14.035
6	509.134,029 423.191,216	7	509.132,676 423.195,515	4.507
8	509.131,658 423.203,932	9	509.128,957 423.199,278	5.381

Punct început	X / Y	Punct sfârșit	X / Y	Lungime segment (** (m)	Punct început	X / Y	Punct sfârșit	X / Y	Lungime segment (** (m)
9	509.128,957 423.199,278	10	509.125,276 423.196,072	4.881	10	509.125,276 423.196,072	11	509.119,233 423.194,486	6.248
11	509.119,233 423.194,486	12	509.107,956 423.189,827	12.202	12	509.107,956 423.189,827	13	509.094,104 423.193,465	14.322
13	509.094,104 423.193,465	14	509.081,406 423.197,548	13.338	14	509.081,406 423.197,548	15	509.076,877 423.204,603	8.384
15	509.076,877 423.204,603	16	509.074,527 423.204,402	2.359	16	509.074,527 423.204,402	17	509.080,167 423.195,553	10.494
17	509.080,167 423.195,553	18	509.094,032 423.191,702	14.39	18	509.094,032 423.191,702	19	509.095,889 423.188,657	3.567
19	509.095,889 423.188,657	20	509.108,815 423.187,47	12.98	20	509.108,815 423.187,47	21	509.114,41 423.190,135	6.197
21	509.114,41 423.190,135	22	509.118,521 423.192,1	4.556	22	509.118,521 423.192,1	23	509.119,92 423.192,228	1.405
23	509.119,92 423.192,228	24	509.120,712 423.192,45	0.823	24	509.120,712 423.192,45	25	509.123,469 423.192,125	2.776
25	509.123,469 423.192,125	26	509.129,064 423.190,189	5.92	26	509.129,064 423.190,189	27	509.135,037 423.185,991	7.301
27	509.135,037 423.185,991	28	509.148,624 423.177,222	16.171	28	509.148,624 423.177,222	29	509.156,323 423.173,693	8.469
29	509.156,323 423.173,693	30	509.161,762 423.170,669	6.223	30	509.161,762 423.170,669	1	509.172,736 423.164,806	12.442

** Lungimile segmentelor sunt determinate în planul de proiecție Stereo 70 și sunt rotunjite la 1 milimetru.

*** Distanța dintre puncte este formată din segmente cumulate ce sunt mai mici decât valoarea 1 milimetru.

**DATE DESPRE IMOBILUL NR. 1727**

Oficiul de Cadastru și Publicitate Imobiliară ARGES
Biroul de Cadastru și Publicitate Imobiliară Campulung

A. Partea I. Descrierea imobilului

TEREN Intravilan

Nr. CF vechi:640
Nr. cadastral vechi:877

Adresa: Loc. Namaesti, Jud. Arges, pct VALEA CARSTII

Nr. Crt	Nr cadastral Nr. topografic	Suprafata* (mp)	Observatii / Referinte
A1	80953	Din acte: 652 Masurata: 816	Sector cadastral:22 Teren imprejmuit;

B. Partea II. Proprietari și acte

Inscrieri privitoare la dreptul de proprietate și alte drepturi reale		Referințe
4802 / 04/03/2020		
Act Notarial nr. 325, din 03/03/2020 emis de TULUCA FILOFTEIA;		
B4	Intabulare, drept de PROPRIETATE-bun propriu, dobandit prin Conventie, cota actuala 1/1, cota initiala 1/1 1) MOȘESCU ILINCA, minora	A1

C. Partea III. SARCINI .

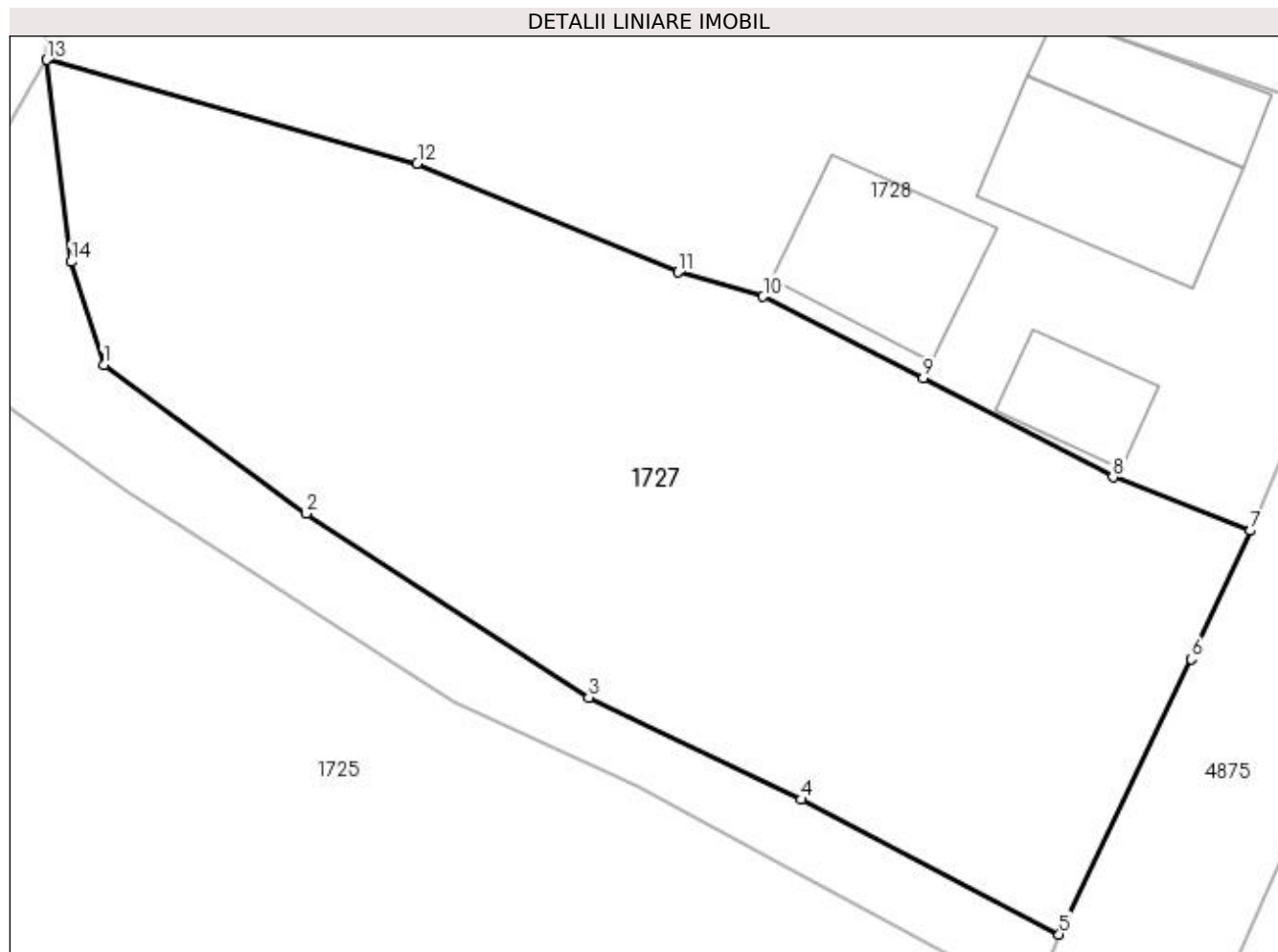
Inscrieri privind dezmembramintele dreptului de proprietate, drepturi reale de garanție și sarcini	Referințe
NU SUNT	

Anexa Nr. 1 La Partea I

Teren

Nr cadastral	Suprafața (mp)*	Observații / Referințe
80953	Din acte: 652 Masurata: 816	

* Suprafața este determinată în planul de proiecție Stereo 70.



Date referitoare la teren

Crt	Categorie folosință	Intra vilan	Suprafața (mp)	Tarla	Parcelă	Nr. topo	Observații / Referințe
1	arabil	DA	816	3	73	-	

Lungime Segmente

1) Valorile lungimilor segmentelor sunt obținute din proiecție în plan.

Punct început	X / Y	Punct sfârșit	X / Y	Lungime segment (** (m)
1	509.134,029 423.191,216	2	509.142,468 423.185,039	10.458
2	509.142,468 423.185,039	3	509.154,226 423.177,376	14.035
3	509.154,226 423.177,376	4	509.163,083 423.173,125	9.824
4	509.163,083 423.173,125	5	509.173,829 423.167,511	12.124
5	509.173,829 423.167,511	6	509.179,322 423.178,974	12.711

Punct început	X / Y	Punct sfârșit	X / Y	Lungime segment (** (m)
6	509.179,322 423.178,974	7	509.181,794 423.184,321	5.891
7	509.181,794 423.184,321	8	509.176,064 423.186,555	6.15
8	509.176,064 423.186,555	9	509.168,166 423.190,675	8.908
9	509.168,166 423.190,675	10	509.161,497 423.194,071	7.484
10	509.161,497 423.194,071	11	509.157,943 423.195,079	3.694
11	509.157,943 423.195,079	12	509.147,091 423.199,615	11.762
12	509.147,091 423.199,615	13	509.131,658 423.203,932	16.025
13	509.131,658 423.203,932	14	509.132,676 423.195,515	8.478
14	509.132,676 423.195,515	1	509.134,029 423.191,216	4.507

** Lungimile segmentelor sunt determinate în planul de proiecție Stereo 70 și sunt rotunjite la 1 milimetru.

*** Distanța dintre puncte este formată din segmente cumulate ce sunt mai mici decât valoarea 1 milimetru.

**DATE DESPRE IMOBILUL NR. 1728**

Oficiul de Cadastru și Publicitate Imobiliară ARGES
Biroul de Cadastru și Publicitate Imobiliară Campulung

A. Partea I. Descrierea imobilului

TEREN Intravilan

Adresa: Loc. Namaesti, Nr. 138, Jud. Arges

Nr. Crt	Nr cadastral Nr. topografic	Suprafața* (mp)	Observații / Referințe
A1		Din acte: 600 Masurata: 883	Sector cadastral:22 Teren imprejmuit;

Construcții

Crt	Nr cadastral Nr. topografic	Adresa	Observații / Referințe
A1.1		Loc. Namaesti, Nr. 138, Jud. Arges	Nr. niveluri:2; S. construita la sol:53 mp; S. construita desfasurata:73 mp;
A1.2		Loc. Namaesti, Nr. 138, Jud. Arges	Nr. niveluri:1; S. construita la sol:45 mp; S. construita desfasurata:45 mp;
A1.3		Loc. Namaesti, Nr. 138, Jud. Arges	Nr. niveluri:1; S. construita la sol:22 mp; S. construita desfasurata:22 mp;
A1.4		Loc. Namaesti, Nr. 138, Jud. Arges	Nr. niveluri:1; S. construita la sol:29 mp; S. construita desfasurata:29 mp;

B. Partea II. Proprietari și acte

Inscrieri privitoare la dreptul de proprietate și alte drepturi reale		Referințe
/		
Act Administrativ nr. 54108, din 14/09/1994 emis de CJPSDPAT ARGES;		
B1	Intabulare, drept de PROPRIETATE, dobandit prin Reconstituire, cota actuala 1/1, cota initiala 1/1 1) OPINCARU FLORIAN, lipsă CNP 2) TUȚUIANU NICOLAE, lipsă CNP	A1
Act Normativ nr. 7, din 13/03/1996 emis de PARLAMENT (art. 12 alin. 16);		
B2	Intabulare, drept de PROPRIETATE, dobandit prin Construire, cota actuala 1/1, cota initiala 1/1 1) OPINCARU FLORIAN, lipsă CNP 2) TUȚUIANU NICOLAE, lipsă CNP	A1.1, A1.2, A1.3, A1.4

C. Partea III. SARCINI .

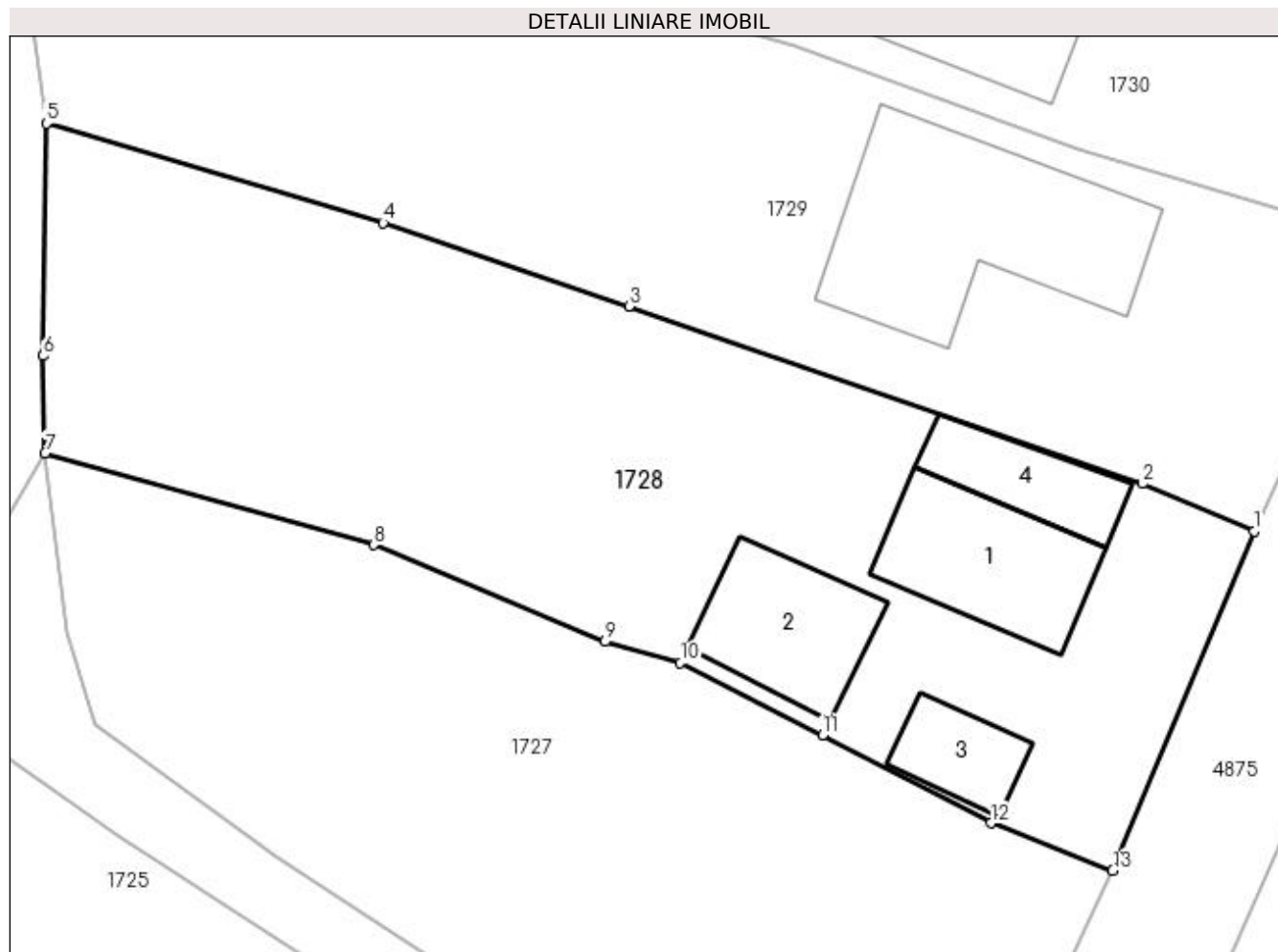
Inscrieri privind dezmembramentele dreptului de proprietate, drepturi reale de garanție și sarcini	Referințe
NU SUNT	

Anexa Nr. 1 La Partea I

Teren

Nr cadastral	Suprafața (mp)*	Observații / Referințe
	Din acte: 600 Masurata: 883	

* Suprafața este determinată în planul de proiecție Stereo 70.



Date referitoare la teren

Crt	Categorie folosință	Intra vilan	Suprafața (mp)	Tarla	Parcelă	Nr. topo	Observații / Referințe
1	curți constructii	DA	466	2	70,71,72	-	
2	faneata	DA	417	2	70-72	-	

Date referitoare la construcții

Crt	Număr	Destinație construcție	Supraf. (mp)	Situație juridică	Observații / Referințe
A1.1		construcții de locuințe	53	Cu acte	Nr. niveluri:2; S. construita la sol:53 mp; S. construita desfasurata:73 mp;
A1.2		construcții de locuințe	45	Cu acte	Nr. niveluri:1; S. construita la sol:45 mp; S. construita desfasurata:45 mp;
A1.3		construcții anexa	22	Cu acte	Nr. niveluri:1; S. construita la sol:22 mp; S. construita desfasurata:22 mp;
A1.4		construcții anexa	29	Cu acte	Nr. niveluri:1; S. construita la sol:29 mp; S. construita desfasurata:29 mp;

Lungime Segmente

1) Valorile lungimilor segmentelor sunt obținute din proiecție în plan.

Punct început	X / Y	Punct sfârșit	X / Y	Lungime segment (** (m)

Punct început	X / Y	Punct sfârșit	X / Y	Lungime segment (** (m)
1	509.188,425 423.200,265	2	509.183,187 423.202,493	5.692
2	509.183,187 423.202,493	3	509.159,09 423.210,821	25.496
3	509.159,09 423.210,821	4	509.147,543 423.214,734	12.192
4	509.147,543 423.214,734	5	509.131,734 423.219,409	16.486
5	509.131,734 423.219,409	6	509.131,577 423.208,486	10.924
6	509.131,577 423.208,486	7	509.131,658 423.203,932	4.555
7	509.131,658 423.203,932	8	509.147,091 423.199,615	16.025
8	509.147,091 423.199,615	9	509.157,943 423.195,079	11.762
9	509.157,943 423.195,079	10	509.161,497 423.194,071	3.694
10	509.161,497 423.194,071	11	509.168,166 423.190,675	7.484
11	509.168,166 423.190,675	12	509.176,064 423.186,555	8.908
12	509.176,064 423.186,555	13	509.181,794 423.184,321	6.15
13	509.181,794 423.184,321	1	509.188,425 423.200,265	17.268

** Lungimile segmentelor sunt determinate în planul de proiecție Stereo 70 și sunt rotunjite la 1 milimetru.

*** Distanța dintre puncte este formată din segmente cumulate ce sunt mai mici decât valoarea 1 milimetru.

**DATE DESPRE IMOBILUL NR. 1729**

Oficiul de Cadastru și Publicitate Imobiliară ARGES
Biroul de Cadastru și Publicitate Imobiliară Campulung

A. Partea I. Descrierea imobilului

TEREN Intravilan

Adresa: Loc. Namaesti, Nr. 137, Jud. Arges, Punctul : ACASA

Nr. Crt	Nr cadastral Nr. topografic	Suprafața* (mp)	Observații / Referințe
A1	80217	Din acte: 850 Masurata: 866	Sector cadastral:22 Teren imprejmuit;

Construcții

Crt	Nr cadastral Nr. topografic	Adresa	Observații / Referințe
A1.1	80217-C1	Loc. Namaesti, Nr. 137, Jud. Arges, Punctul : ACASA	Nr. niveluri:2; S. construita la sol:103 mp; S. construita desfasurata:206 mp; se rectifica cf.art.12,alin.16 (Legea7/1996)

B. Partea II. Proprietari și acte

Inscrieri privitoare la dreptul de proprietate și alte drepturi reale		Referințe
17093 / 01/11/2011		
Act Notarial nr. 2756, din 28/10/2011 emis de BNP ZIPISI CORNELIA;		
B3	Intabulare, drept de PROPRIETATE, dobandit prin Conventie, cota actuala 1/1, cota initiala 1/1 1) VELEA ION MARIUS 2) VELEA DENISA ELENA, soti	A1, A1.1
/		
Act Normativ nr. 7, din 13/03/1996 emis de PARLAMENT (art. 12 alin. 16);		
B4	Se radiază construcția C2 cu o suprafața de 14mp, înscrisă prin încheierea nr.17093/01.11.2011, conform realității din teren	A1

C. Partea III. SARCINI .

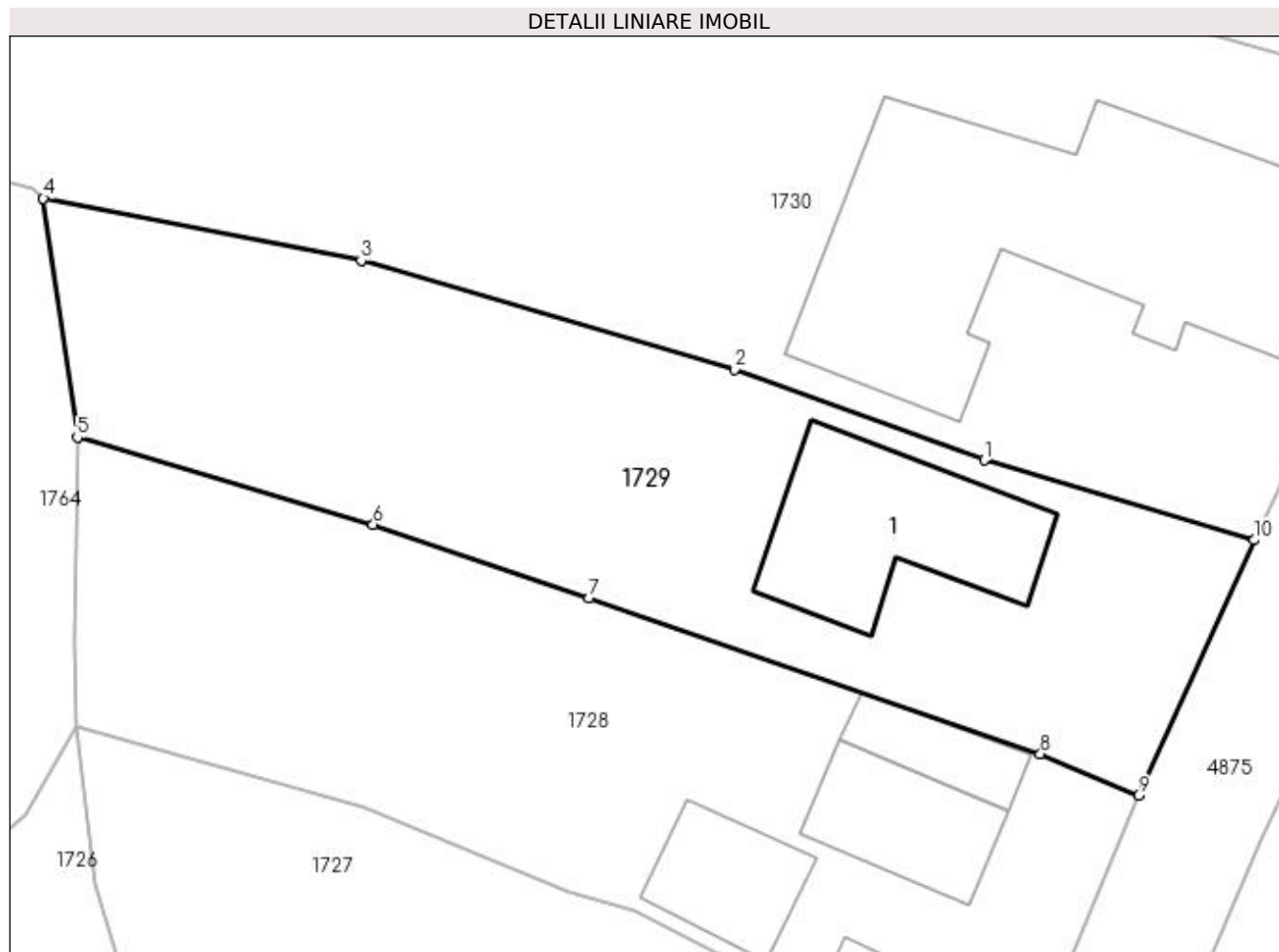
Inscrieri privind dezmembramintele dreptului de proprietate, drepturi reale de garanție și sarcini	Referințe
NU SUNT	

Anexa Nr. 1 La Partea I

Teren

Nr cadastral	Suprafața (mp)*	Observații / Referințe
80217	Din acte: 850 Masurata: 866	

* Suprafața este determinată în planul de proiecție Stereo 70.



Date referitoare la teren

Crt	Categorie folosință	Intra vilan	Suprafața (mp)	Tarla	Parcelă	Nr. topo	Observații / Referințe
1	curți constructii	DA	277	2	67	-	
2	faneata	DA	589	2	67,68,69	-	

Date referitoare la construcții

Crt	Număr	Destinație construcție	Supraf. (mp)	Situație juridică	Observații / Referințe
A1.1	80217-C1	construcții de locuințe	Din acte: 48 Masurata: 103	Cu acte	Nr. niveluri:2; S. construita la sol:103 mp; S. construita desfasurata:206 mp; se rectifica cf. art.12,alin.16(Legea7/1996)

Lungime Segmente

1) Valorile lungimilor segmentelor sunt obținute din proiecție în plan.

Punct început	X / Y	Punct sfârșit	X / Y	Lungime segment (** (m)
1	509.180,197 423.218,183	2	509.166,863 423.223,038	14.19
2	509.166,863 423.223,038	3	509.146,899 423.228,84	20.79

Punct început	X / Y	Punct sfârșit	X / Y	Lungime segment (** (m)
3	509.146,899 423.228,84	4	509.129,916 423.232,159	17.304
4	509.129,916 423.232,159	5	509.131,734 423.219,409	12.879
5	509.131,734 423.219,409	6	509.147,543 423.214,734	16.486
6	509.147,543 423.214,734	7	509.159,09 423.210,821	12.192
7	509.159,09 423.210,821	8	509.183,187 423.202,493	25.496
8	509.183,187 423.202,493	9	509.188,425 423.200,265	5.692
9	509.188,425 423.200,265	10	509.194,602 423.213,911	14.979
10	509.194,602 423.213,911	1	509.180,197 423.218,183	15.025

** Lungimile segmentelor sunt determinate în planul de proiecție Stereo 70 și sunt rotunjite la 1 milimetru.

*** Distanța dintre puncte este formată din segmente cumulate ce sunt mai mici decât valoarea 1 milimetru.

**DATE DESPRE IMOBILUL NR. 1730**

Oficiul de Cadastru și Publicitate Imobiliară ARGES
Biroul de Cadastru și Publicitate Imobiliară Campulung

A. Partea I. Descrierea imobilului

TEREN Intravilan

Adresa: Loc. Namaesti, Nr. 136, Jud. Arges

Nr. Crt	Nr cadastral Nr. topografic	Suprafața* (mp)	Observații / Referințe
A1		Din acte: 2.777 Masurata: 3.877	Sector cadastral:22 Teren imprejmuit;

Construcții

Crt	Nr cadastral Nr. topografic	Adresa	Observații / Referințe
A1.1		Loc. Namaesti, Nr. 136, Jud. Arges	Nr. niveluri:2; S. construita la sol:288 mp; S. construita desfasurata:506 mp;

B. Partea II. Proprietari și acte

Inscrieri privitoare la dreptul de proprietate și alte drepturi reale		Referințe
/		
Act Administrativ nr. 144136, din 13/04/2016 emis de CJPSDPAT ARGES (Certificat de deces nr. 31/09.12.2014 eliberat de Primăria Valea Mare Pravăţ);		
B1	Intabulare, drept de PROPRIETATE, dobandit prin Reconstituire, cota actuala 1/1, cota initiala 1/1 1) MĂLUREANU ION DEFUNCT:Da	A1
Act Normativ nr. 7, din 13/03/1996 emis de PARLAMENT (art. 12 alin. 16);		
B2	Intabulare, drept de PROPRIETATE, dobandit prin Construire, cota actuala 1/1, cota initiala 1/1 1) MĂLUREANU ION DEFUNCT:Da	A1.1

C. Partea III. SARCINI .

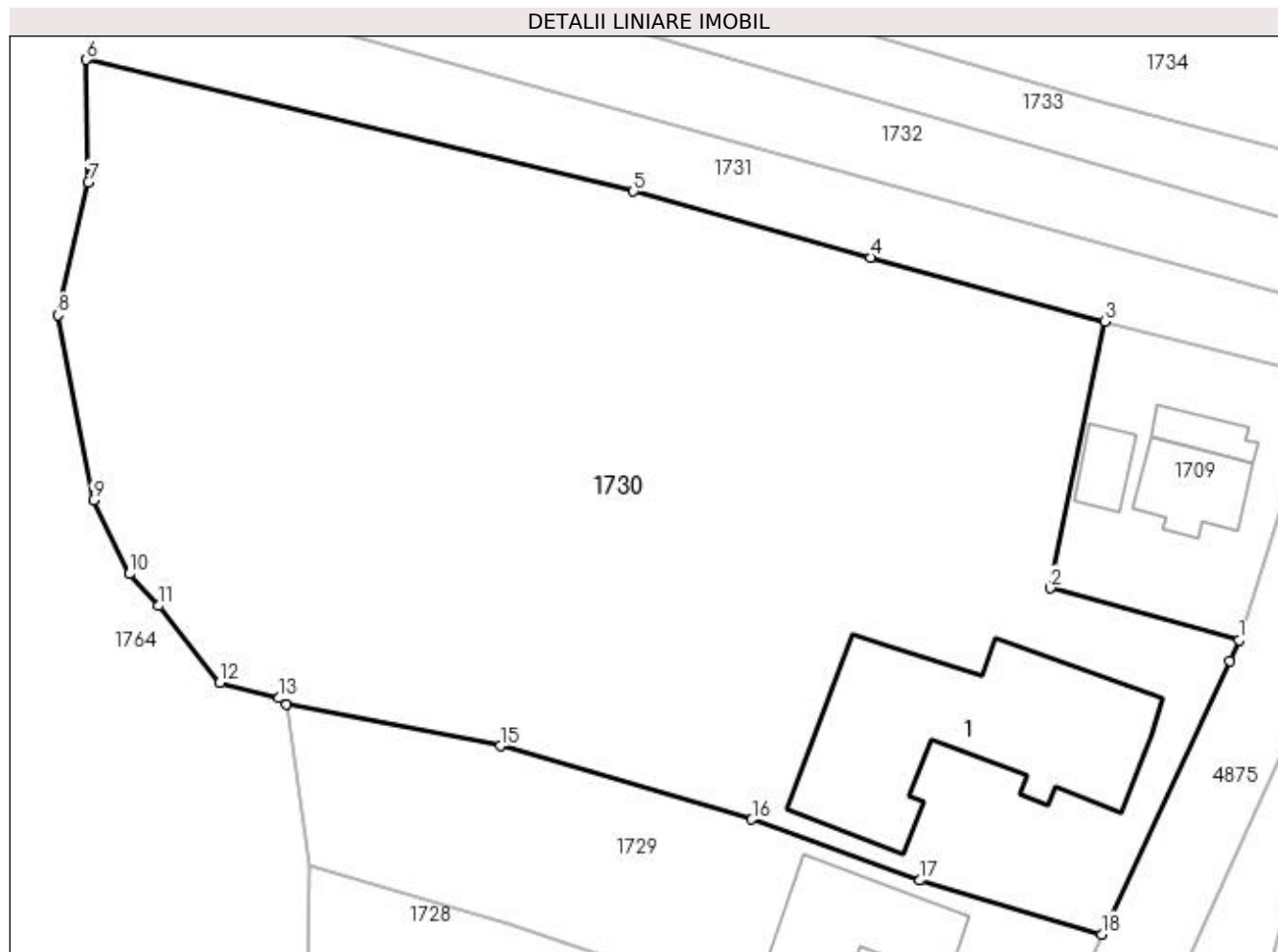
Inscrieri privind dezmembramentele dreptului de proprietate, drepturi reale de garanție și sarcini	Referințe
NU SUNT	

Anexa Nr. 1 La Partea I

Teren

Nr cadastral	Suprafața (mp)*	Observații / Referințe
	Din acte: 2.777 Masurata: 3.877	

* Suprafața este determinată în planul de proiecție Stereo 70.



Date referitoare la teren

Crt	Categorie folosință	Intra vilan	Suprafața (mp)	Tarla	Parcelă	Nr. topo	Observații / Referințe
1	curți construcții	DA	1.215	2	64,65	-	
2	livada	DA	2.662	2	63,64	-	

Date referitoare la construcții

Crt	Număr	Destinație construcție	Supraf. (mp)	Situație juridică	Observații / Referințe
A1.1		construcții de locuințe	288	Cu acte	Nr. niveluri:2; S. construita la sol:288 mp; S. construita desfasurata:506 mp;

Lungime Segmente

1) Valorile lungimilor segmentelor sunt obținute din proiecție în plan.

Punct început	X / Y	Punct sfârșit	X / Y	Lungime segment (** (m)
1	509.205,511 423.237,258	2	509.190,527 423.241,376	15.54
2	509.190,527 423.241,376	3	509.194,895 423.262,528	21.598
3	509.194,895 423.262,528	4	509.176,281 423.267,584	19.288

Punct început	X / Y	Punct sfârșit	X / Y	Lungime segment (** (m)
4	509.176,281 423.267,584	5	509.157,46 423.272,827	19.538
5	509.157,46 423.272,827	6	509.114,063 423.283,277	44.637
6	509.114,063 423.283,277	7	509.114,235 423.273,55	9.729
7	509.114,235 423.273,55	8	509.111,829 423.263,024	10.797
8	509.111,829 423.263,024	9	509.114,618 423.248,352	14.935
9	509.114,618 423.248,352	10	509.117,494 423.242,494	6.526
10	509.117,494 423.242,494	11	509.119,801 423.239,954	3.431
11	509.119,801 423.239,954	12	509.124,652 423.233,872	7.78
12	509.124,652 423.233,872	13	509.129,361 423.232,644	4.866
13	509.129,361 423.232,644	14	509.129,916 423.232,159	0.737
14	509.129,916 423.232,159	15	509.146,899 423.228,84	17.304
15	509.146,899 423.228,84	16	509.166,863 423.223,038	20.79
16	509.166,863 423.223,038	17	509.180,197 423.218,183	14.19
17	509.180,197 423.218,183	18	509.194,602 423.213,911	15.025
18	509.194,602 423.213,911	19	509.204,76 423.235,572	23.925
19	509.204,76 423.235,572	1	509.205,511 423.237,258	1.846

** Lungimile segmentelor sunt determinate în planul de proiecție Stereo 70 și sunt rotunjite la 1 milimetru.

*** Distanța dintre puncte este formată din segmente cumulate ce sunt mai mici decât valoarea 1 milimetru.

**DATE DESPRE IMOBILUL NR. 1731**

Oficiul de Cadastru și Publicitate Imobiliară ARGES
Biroul de Cadastru și Publicitate Imobiliară Campulung

A. Partea I. Descrierea imobilului

TEREN Intravilan

Adresa: Loc. Namaesti, Jud. Arges

Nr. Crt	Nr cadastral Nr. topografic	Suprafața* (mp)	Observații / Referințe
A1		633	Sector cadastral:22 Teren neimprejmuit;

B. Partea II. Proprietari și acte

Inscrieri privitoare la dreptul de proprietate și alte drepturi reale		Referințe
/		
Act Normativ nr. 7, din 13/03/1996 emis de PARLAMENT (art. 13 alin. 15);		
B1	Inscrierea provizorie, drept de PROPRIETATE, dobandit prin Lege, cota actuala 1/1, cota initiala 1/1 1) COMUNA VALEA MARE PRAVAT, CIF:5010196	A1

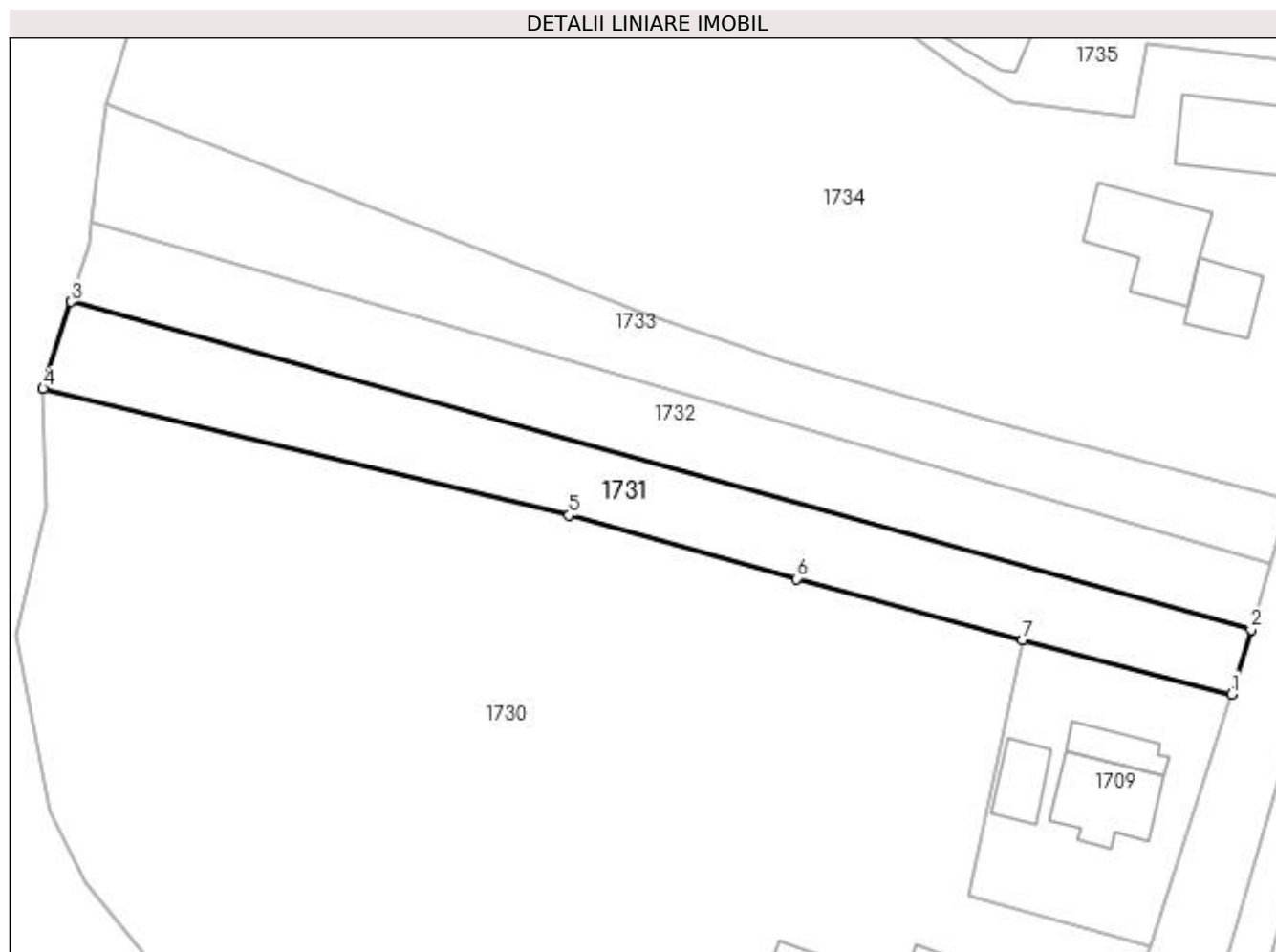
C. Partea III. SARCINI .

Inscrieri privind dezmembramintele dreptului de proprietate, drepturi reale de garanție și sarcini	Referințe
NU SUNT	

Anexa Nr. 1 La Partea I**Teren**

Nr cadastral	Suprafața (mp)*	Observații / Referințe
	633	

* Suprafața este determinată în planul de proiecție Stereo 70.

**Date referitoare la teren**

Crt	Categorie folosință	Intra vilan	Suprafața (mp)	Tarla	Parcelă	Nr. topo	Observații / Referințe
1	faneata	DA	633	2	61,62	-	

Lungime Segmente

1) Valorile lungimilor segmentelor sunt obținute din proiecție în plan.

Punct început	X / Y	Punct sfârșit	X / Y	Lungime segment (** (m)
1	509.212,136 423.258,08	2	509.213,776 423.263,388	5.556
2	509.213,776 423.263,388	3	509.116,356 423.290,439	101.106
3	509.116,356 423.290,439	4	509.114,063 423.283,277	7.52
4	509.114,063 423.283,277	5	509.157,46 423.272,827	44.637
5	509.157,46 423.272,827	6	509.176,281 423.267,584	19.538

Punct început	X / Y	Punct sfârșit	X / Y	Lungime segment (** (m)
6	509.176,281 423.267,584	7	509.194,895 423.262,528	19.288
7	509.194,895 423.262,528	1	509.212,136 423.258,08	17.806

** Lungimile segmentelor sunt determinate în planul de proiecție Stereo 70 și sunt rotunjite la 1 milimetru.

*** Distanța dintre puncte este formată din segmente cumulate ce sunt mai mici decât valoarea 1 milimetru.

**DATE DESPRE IMOBILUL NR. 1732**

Oficiul de Cadastru și Publicitate Imobiliară ARGES
Biroul de Cadastru și Publicitate Imobiliară Campulung

A. Partea I. Descrierea imobilului

TEREN Intravilan

Adresa: Loc. Namaesti, Jud. Arges

Nr. Crt	Nr cadastral Nr. topografic	Suprafața* (mp)	Observații / Referințe
A1		633	Sector cadastral:22 Teren neimprejmuit;

B. Partea II. Proprietari și acte

Inscrieri privitoare la dreptul de proprietate și alte drepturi reale		Referințe
/		
Act Normativ nr. 7, din 13/03/1996 emis de PARLAMENT (art. 13 alin. 15);		
B1	Inscrierea provizorie, drept de PROPRIETATE, dobandit prin Lege, cota actuala 1/1, cota initiala 1/1 1) COMUNA VALEA MARE PRAVAT, CIF:5010196	A1

C. Partea III. SARCINI .

Inscrieri privind dezmembramintele dreptului de proprietate, drepturi reale de garanție și sarcini	Referințe
NU SUNT	

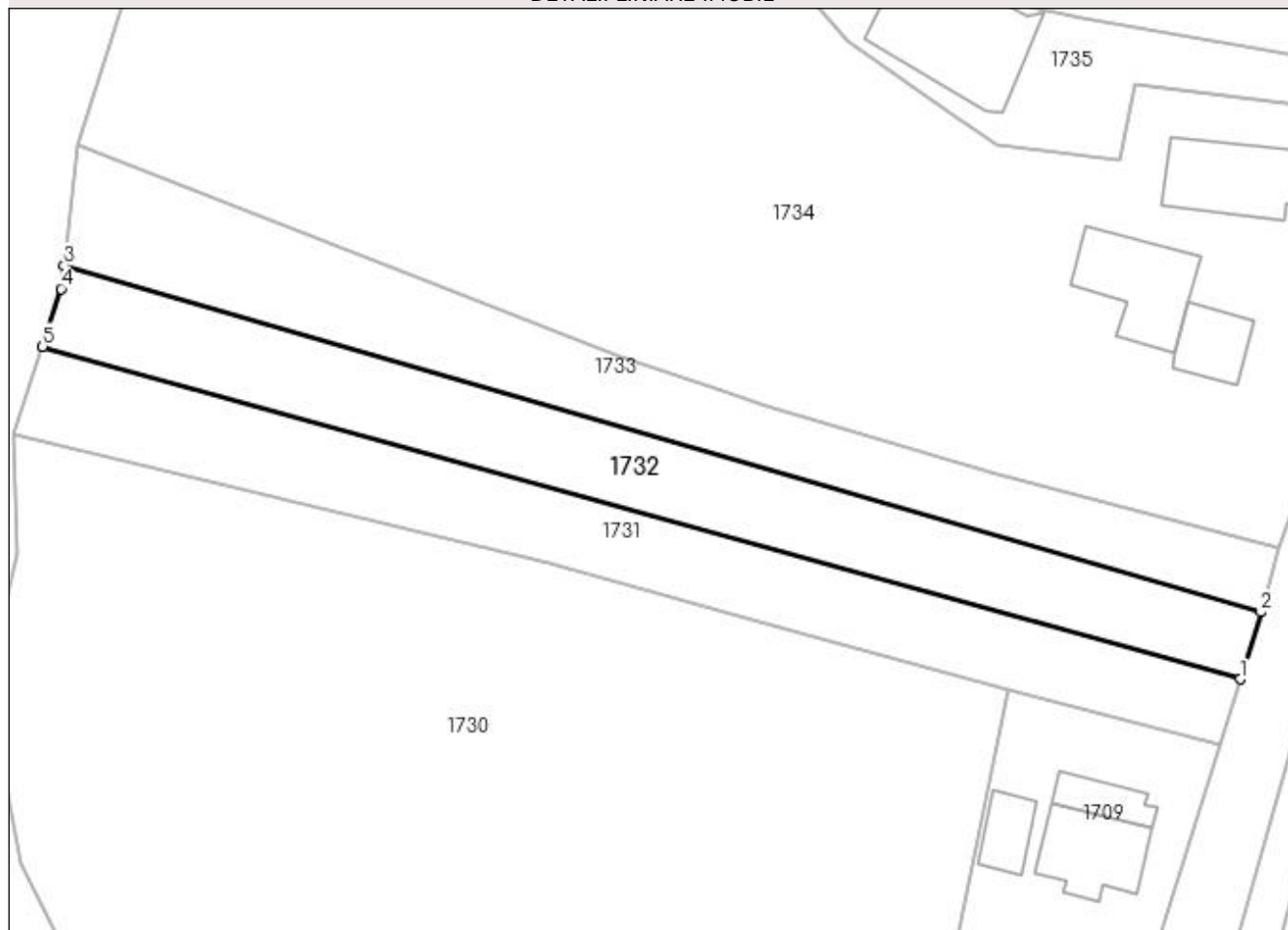
Anexa Nr. 1 La Partea I

Teren

Nr cadastral	Suprafața (mp)*	Observații / Referințe
	633	

* Suprafața este determinată în planul de proiecție Stereo 70.

DETALII LINIARE IMOBIL



Date referitoare la teren

Crt	Categorie folosință	Intra vilan	Suprafața (mp)	Tarla	Parcelă	Nr. topo	Observații / Referințe
1	faneata	DA	633	2	61,62	-	

Lungime Segmente

1) Valorile lungimilor segmentelor sunt obținute din proiecție în plan.

Punct început	X / Y	Punct sfârșit	X / Y	Lungime segment (** (m)
1	509.213,776 423.263,388	2	509.215,459 423.268,833	5.699
2	509.215,459 423.268,833	3	509.118,102 423.297,042	101.361
3	509.118,102 423.297,042	4	509.117,86 423.295,139	1.918
4	509.117,86 423.295,139	5	509.116,356 423.290,439	4.935
5	509.116,356 423.290,439	1	509.213,776 423.263,388	101.106

**** Lungimile segmentelor sunt determinate în planul de proiecție Stereo 70 și sunt rotunjite la 1 milimetru.**

***** Distanța dintre puncte este formată din segmente cumulate ce sunt mai mici decât valoarea 1 milimetru.**

**DATE DESPRE IMOBILUL NR. 1733**

Oficiul de Cadastru și Publicitate Imobiliară ARGES
Biroul de Cadastru și Publicitate Imobiliară Campulung

A. Partea I. Descrierea imobilului

TEREN Intravilan

Adresa: Loc. Namaesti, Jud. Arges

Nr. Crt	Nr cadastral Nr. topografic	Suprafața* (mp)	Observații / Referințe
A1		633	Sector cadastral:22 Teren neimprejmuit;

B. Partea II. Proprietari și acte

Inscrieri privitoare la dreptul de proprietate și alte drepturi reale		Referințe
/		
Act Normativ nr. 7, din 13/03/1996 emis de PARLAMENT (art. 13 alin. 15);		
B1	Inscrierea provizorie, drept de PROPRIETATE, dobandit prin Lege, cota actuala 1/1, cota initiala 1/1 1) COMUNA VALEA MARE PRAVAT, CIF:5010196	A1

C. Partea III. SARCINI .

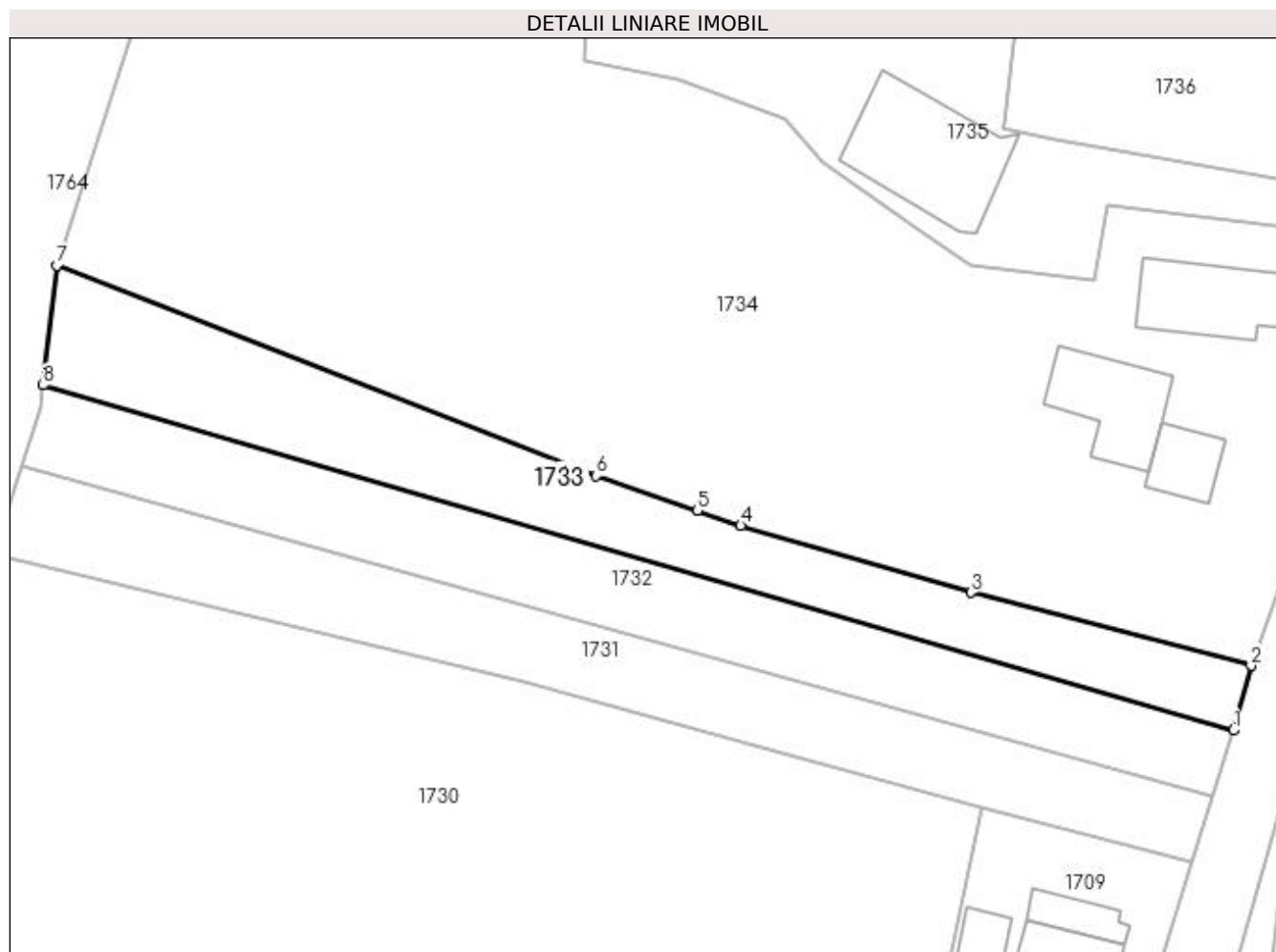
Inscrieri privind dezmembramintele dreptului de proprietate, drepturi reale de garanție și sarcini	Referințe
NU SUNT	

Anexa Nr. 1 La Partea I

Teren

Nr cadastral	Suprafața (mp)*	Observații / Referințe
	633	

* Suprafața este determinată în planul de proiecție Stereo 70.



Date referitoare la teren

Crt	Categorie folosință	Intra vilan	Suprafața (mp)	Tarla	Parcelă	Nr. topo	Observații / Referințe
1	faneata	DA	633	2	61,62	-	

Lungime Segmente

1) Valorile lungimilor segmentelor sunt obținute din proiecție în plan.

Punct început	X / Y	Punct sfârșit	X / Y	Lungime segment (** (m)
1	509.215,459 423.268,833	2	509.216,92 423.274,114	5.479
2	509.216,92 423.274,114	3	509.194,012 423.280,104	23.678
3	509.194,012 423.280,104	4	509.175,171 423.285,568	19.617
4	509.175,171 423.285,568	5	509.171,612 423.286,785	3.761
5	509.171,612 423.286,785	6	509.163,348 423.289,65	8.747

Punct început	X / Y	Punct sfârșit	X / Y	Lungime segment (** (m)
6	509.163,348 423.289,65	7	509.119,218 423.306,834	47.358
7	509.119,218 423.306,834	8	509.118,102 423.297,042	9.855
8	509.118,102 423.297,042	1	509.215,459 423.268,833	101.361

** Lungimile segmentelor sunt determinate în planul de proiecție Stereo 70 și sunt rotunjite la 1 milimetru.

*** Distanța dintre puncte este formată din segmente cumulate ce sunt mai mici decât valoarea 1 milimetru.



DATE DESPRE IMOBILUL NR. 1734

Oficiul de Cadastru și Publicitate Imobiliară ARGES
Biroul de Cadastru și Publicitate Imobiliară Campulung

A. Partea I. Descrierea imobilului

TEREN Intravilan

Adresa: Loc. Namaesti, Nr. 133, Jud. Arges, Punct Acasa

Nr. Crt	Nr cadastral Nr. topografic	Suprafața* (mp)	Observații / Referințe
A1	82383	Din acte: 3.137 Masurata: 3.252	Sector cadastral:22 Teren imprejmuit;

Construcții

Crt	Nr cadastral Nr. topografic	Adresa	Observații / Referințe
A1.1	82383-C1	Loc. Namaesti, Nr. 133, Jud. Arges, Punct Acasa	Nr. niveluri:1; S. construita la sol:72 mp; S. construita desfasurata:72 mp; Locuinta P construita in anul 1950
A1.2	82383-C2	Loc. Namaesti, Nr. 133, Jud. Arges, Punct Acasa	Nr. niveluri:1; S. construita la sol:64 mp; S. construita desfasurata:64 mp; Locuinta P construita in anul 1980
A1.3	82383-C3	Loc. Namaesti, Nr. 133, Jud. Arges, Punct Acasa	Nr. niveluri:1; S. construita la sol:30 mp; S. construita desfasurata:30 mp; Anexa P construita in anul 1980

B. Partea II. Proprietari și acte

Inscrieri privitoare la dreptul de proprietate și alte drepturi reale		Referințe
12572 / 14/06/2021		
Act Notarial nr. 70, din 26/10/2012 emis de BNP Ionescu Iulia (certificat de mostenitor ; act administrativ nr 89385 din 25.06.1996, emis de Comisia judeteana Arges;act administrativ nr 13 din 19.01.1974, emis de Primaria Valea Mare Pravat;act administrativ nr 17 din 20.07.2012, emis de Primaria Valea Mare Pravat;act administrativ nr 2522 din 21.05.2021, emis de Primaria Valea Mare Pravat;inscris sub semnatura privata nr doc din 14.06.2021, emis de PFA Corneliu Stefan;act administrativ nr 2523 din 21.05.2021, emis de Primaria Valea Mare Pravat;act administrativ nr 28 din 21.09.1995, emis de Primaria Valea Mare Pravat;act notarial nr 691 din 10.02.1994, emis de Notar de stat Tuluca Filofteia);		
B1	Intabulare, drept de PROPRIETATE- bun propriu, dobandit prin Succesiune, cota actuala 1/8, cota initiala 1/8 1) POPESCU MARCELA	A1, A1.1, A1.2, A1.3
B2	Intabulare, drept de PROPRIETATE- bun propriu, dobandit prin Succesiune, cota actuala 3/8, cota initiala 3/8 1) POPESCU AMALIA	A1, A1.1, A1.2, A1.3
B3	Intabulare, drept de PROPRIETATE- conventie si, dobandit prin Lege, cota actuala 1/2, cota initiala 1/2 1) POPESCU MARCELA	A1
B4	Intabulare, drept de PROPRIETATE, dobandit prin Lege, cota actuala 1/2, cota initiala 1/2 1) POPESCU MARCELA	A1.1, A1.2, A1.3

C. Partea III. SARCINI .

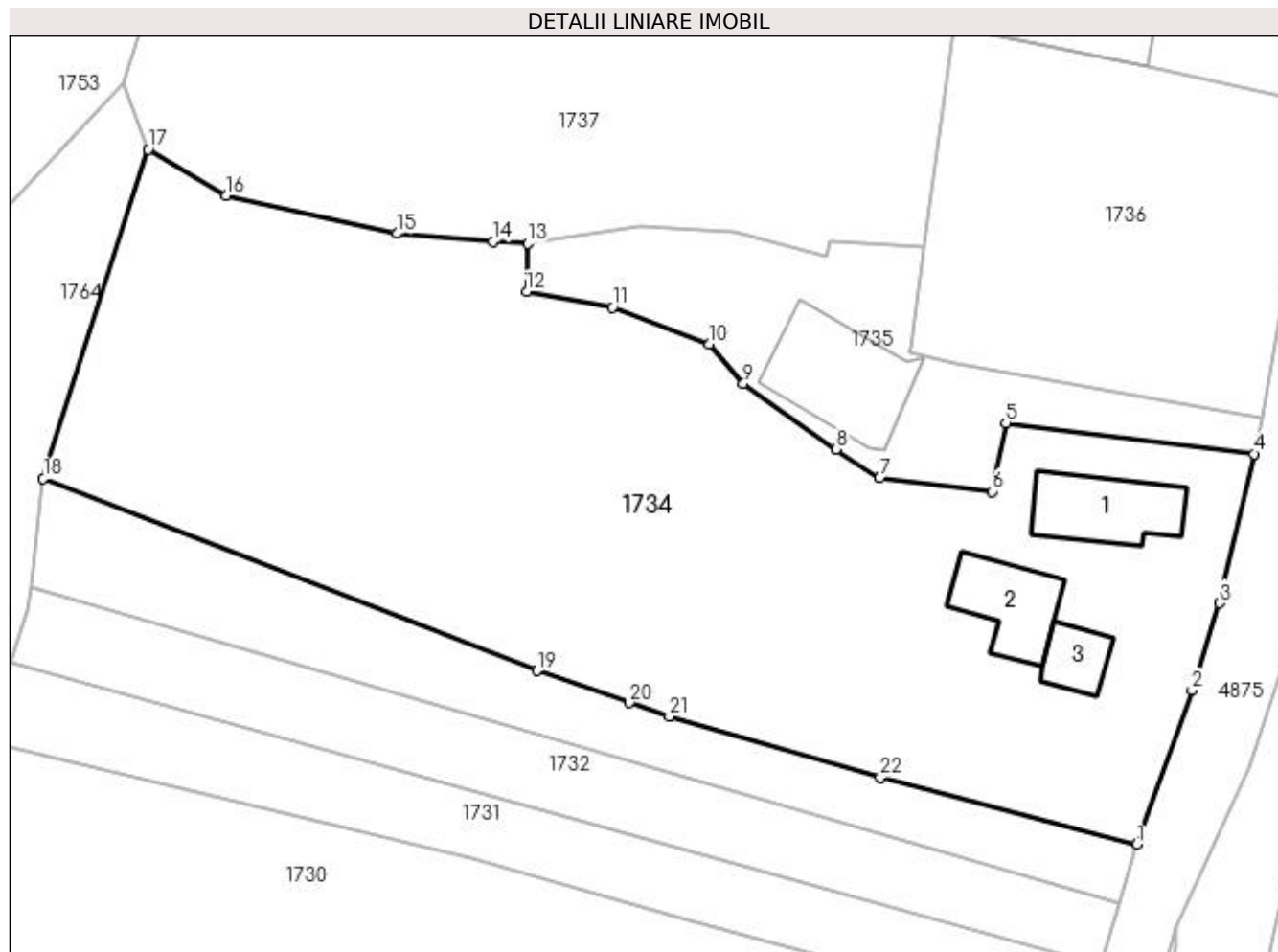
Inscrieri privind dezmembramintele dreptului de proprietate, drepturi reale de garanție și sarcini	Referințe
NU SUNT	

Anexa Nr. 1 La Partea I

Teren

Nr cadastral	Suprafața (mp)*	Observații / Referințe
82383	Din acte: 3.137 Masurata: 3.252	

* Suprafața este determinată în planul de proiecție Stereo 70.



Date referitoare la teren

Crt	Categorie folosință	Intravilan	Suprafața (mp)	Tarla	Parcelă	Nr. topo	Observații / Referințe
1	curți construcții	DA	1.032	2	59,60	-	
2	livada	DA	898	2	58,60	-	
3	faneata	DA	1.322	2	58	-	

Date referitoare la construcții

Crt	Număr	Destinație construcție	Supraf. (mp)	Situație juridică	Observații / Referințe
A1.1	82383-C1	construcții de locuințe	72	Cu acte	Nr. niveluri:1; S. construita la sol:72 mp; S. construita desfasurata:72 mp; Locuinta P construita in anul 1950
A1.2	82383-C2	construcții de locuințe	64	Cu acte	Nr. niveluri:1; S. construita la sol:64 mp; S. construita desfasurata:64 mp; Locuinta P construita in anul 1980
A1.3	82383-C3	construcții anexa	30	Cu acte	Nr. niveluri:1; S. construita la sol:30 mp; S. construita desfasurata:30 mp; Anexa P construita in anul 1980

Lungime Segmente

1) Valorile lungimilor segmentelor sunt obținute din proiecție în plan.

Punct început	X / Y	Punct sfârșit	X / Y	Lungime segment (** (m)
1	509.216,92 423.274,114	2	509.221,87 423.287,917	14.664
3	509.224,343 423.295,69	4	509.227,417 423.309,013	13.673
5	509.205,231 423.311,779	6	509.204,048 423.305,647	6.245
7	509.193,948 423.306,856	8	509.190,065 423.309,44	4.664
9	509.181,779 423.315,288	10	509.178,764 423.318,837	4.657
11	509.170,081 423.322,104	12	509.162,406 423.323,518	7.804
13	509.162,502 423.327,813	14	509.159,392 423.328,006	3.116
15	509.150,82 423.328,708	16	509.135,586 423.332,088	15.604
17	509.128,597 423.336,212	18	509.119,218 423.306,834	30.839
19	509.163,348 423.289,65	20	509.171,612 423.286,785	8.747
21	509.175,171 423.285,568	22	509.194,012 423.280,104	19.617

Punct început	X / Y	Punct sfârșit	X / Y	Lungime segment (** (m)
2	509.221,87 423.287,917	3	509.224,343 423.295,69	8.157
4	509.227,417 423.309,013	5	509.205,231 423.311,779	22.358
6	509.204,048 423.305,647	7	509.193,948 423.306,856	10.172
8	509.190,065 423.309,44	9	509.181,779 423.315,288	10.142
10	509.178,764 423.318,837	11	509.170,081 423.322,104	9.277
12	509.162,406 423.323,518	13	509.162,502 423.327,813	4.296
14	509.159,392 423.328,006	15	509.150,82 423.328,708	8.601
16	509.135,586 423.332,088	17	509.128,597 423.336,212	8.115
18	509.119,218 423.306,834	19	509.163,348 423.289,65	47.358
20	509.171,612 423.286,785	21	509.175,171 423.285,568	3.761
22	509.194,012 423.280,104	1	509.216,92 423.274,114	23.678

** Lungimile segmentelor sunt determinate în planul de proiecție Stereo 70 și sunt rotunjite la 1 milimetru.

*** Distanța dintre puncte este formată din segmente cumulate ce sunt mai mici decât valoarea 1 milimetru.

**DATE DESPRE IMOBILUL NR. 1735**

Oficiul de Cadastru și Publicitate Imobiliară ARGES
Biroul de Cadastru și Publicitate Imobiliară Campulung

A. Partea I. Descrierea imobilului

TEREN Intravilan

Adresa: Loc. Namaesti, Nr. 132, Jud. Arges

Nr. Crt	Nr cadastral Nr. topografic	Suprafața* (mp)	Observații / Referințe
A1		600	Sector cadastral:22 Teren imprejmuit;

Construcții

Crt	Nr cadastral Nr. topografic	Adresa	Observații / Referințe
A1.1		Loc. Namaesti, Nr. 132, Jud. Arges	Nr. niveluri:1; S. construita la sol:105 mp; S. construita desfasurata:105 mp;

B. Partea II. Proprietari și acte

Inscrieri privitoare la dreptul de proprietate și alte drepturi reale		Referințe
/		
Act Normativ nr. 7, din 13/03/1996 emis de PARLAMENT (art. 13 alin. 15);		
B1	Inscrierea provizorie, drept de PROPRIETATE, dobandit prin Lege, cota actuala 1/1, cota initiala 1/1 1) COMUNA VALEA MARE PRAVĂȚ , CIF:5010196	A1
Act Normativ nr. 7, din 13/03/1996 emis de PARLAMENT (art. 12 alin. 16);		
B3	Intabulare, drept de PROPRIETATE, dobandit prin Construire, cota actuala 1/1, cota initiala 1/1 1) NĂSTĂSOIU STANCA , lipsă CNP	A1.1

C. Partea III. SARCINI .

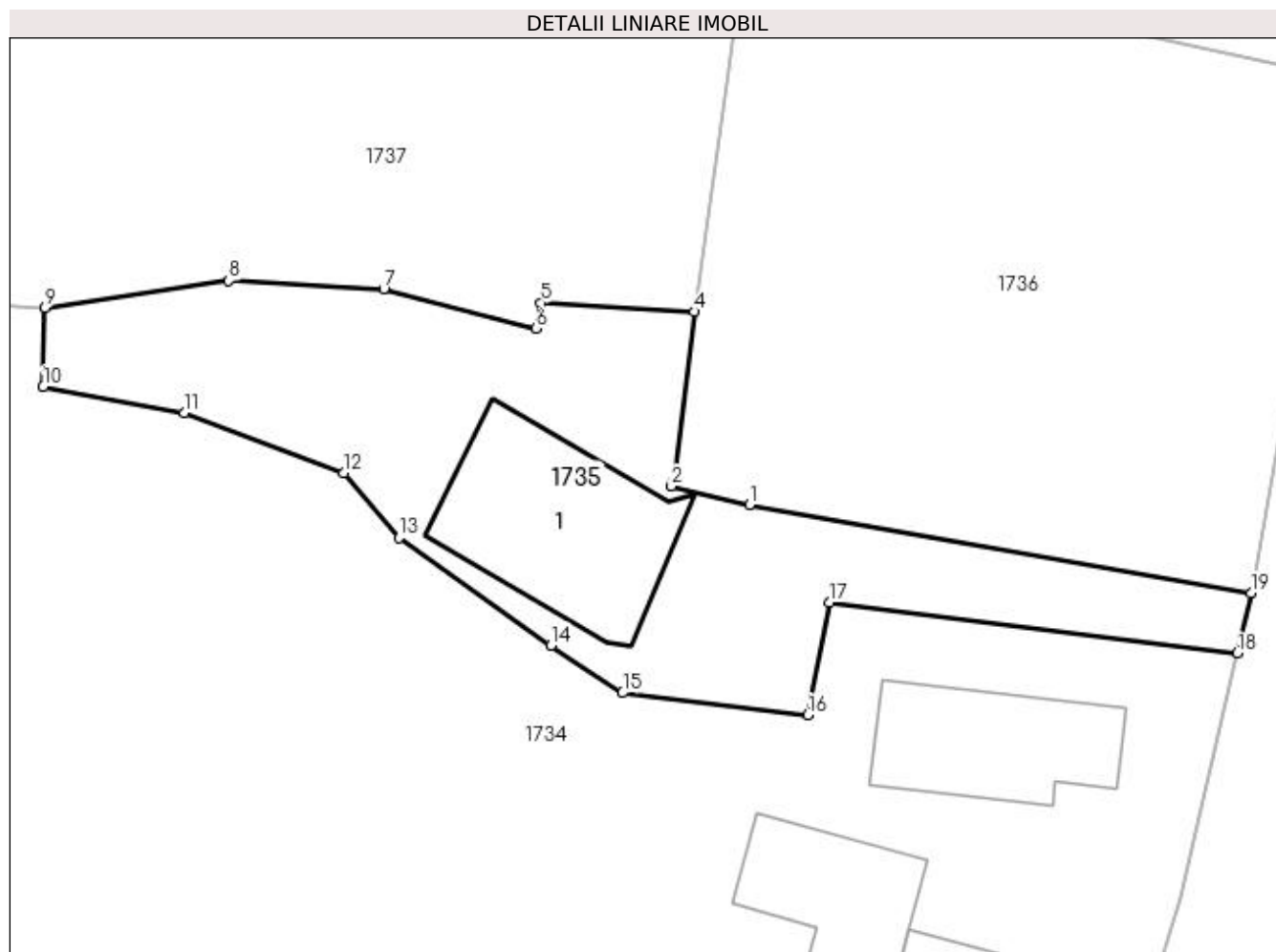
Inscrieri privind dezmembramintele dreptului de proprietate, drepturi reale de garanție și sarcini	Referințe
NU SUNT	

Anexa Nr. 1 La Partea I

Teren

Nr cadastral	Suprafața (mp)*	Observații / Referințe
	600	

* Suprafața este determinată în planul de proiecție Stereo 70.



Date referitoare la teren

Crt	Categorie folosință	Intravilan	Suprafața (mp)	Tarla	Parcelă	Nr. topo	Observații / Referințe
1	curți constructii	DA	600	2	55,58,58/1, 59,60	-	

Date referitoare la construcții

Crt	Număr	Destinație construcție	Supraf. (mp)	Situație juridică	Observații / Referințe
A1.1		construcții de locuințe	105	Cu acte	Nr. niveluri:1; S. construita la sol:105 mp; S. construita desfasurata:105 mp;

Lungime Segmente

1) Valorile lungimilor segmentelor sunt obținute din proiecție în plan.

Punct început	X / Y	Punct sfârșit	X / Y	Lungime segment (** (m)
1	509.200,858 423.317,089	2	509.196,608 423.318,096	4.368
2	509.196,608 423.318,096	3	509.196,731 423.318,362	0.293
3	509.196,731 423.318,362	4	509.197,866 423.327,588	9.296
4	509.197,866 423.327,588	5	509.189,5 423.328,077	8.38

Punct început	X / Y	Punct sfârșit	X / Y	Lungime segment (** (m)
5	509.189,5 423.328,077	6	509.189,23 423.326,675	1.428
6	509.189,23 423.326,675	7	509.180,945 423.328,813	8.556
7	509.180,945 423.328,813	8	509.172,515 423.329,272	8.442
8	509.172,515 423.329,272	9	509.162,502 423.327,813	10.119
9	509.162,502 423.327,813	10	509.162,406 423.323,518	4.296
10	509.162,406 423.323,518	11	509.170,081 423.322,104	7.804
11	509.170,081 423.322,104	12	509.178,764 423.318,837	9.277
12	509.178,764 423.318,837	13	509.181,779 423.315,288	4.657
13	509.181,779 423.315,288	14	509.190,065 423.309,44	10.142
14	509.190,065 423.309,44	15	509.193,948 423.306,856	4.664
15	509.193,948 423.306,856	16	509.204,048 423.305,647	10.172
16	509.204,048 423.305,647	17	509.205,231 423.311,779	6.245
17	509.205,231 423.311,779	18	509.227,417 423.309,013	22.358
18	509.227,417 423.309,013	19	509.228,16 423.312,295	3.365
19	509.228,16 423.312,295	1	509.200,858 423.317,089	27.72

** Lungimile segmentelor sunt determinate în planul de proiecție Stereo 70 și sunt rotunjite la 1 milimetru.

*** Distanța dintre puncte este formată din segmente cumulate ce sunt mai mici decât valoarea 1 milimetru.

**DATE DESPRE IMOBILUL NR. 1736**

Oficiul de Cadastru și Publicitate Imobiliară ARGES
Biroul de Cadastru și Publicitate Imobiliară Campulung

A. Partea I. Descrierea imobilului

TEREN Intravilan

Adresa: Loc. Namaesti, Str Valea Cirsti, Nr. 131, Jud. Arges, punct"Acasa"

Nr. Crt	Nr cadastral Nr. topografic	Suprafața* (mp)	Observații / Referințe
A1	80895	Din acte: 960 Masurata: 946	Sector cadastral:22 Teren imprejmuit;

B. Partea II. Proprietari și acte

Inscrieri privitoare la dreptul de proprietate și alte drepturi reale		Referințe
7265 / 19/05/2016		
Act Notarial nr. 733, din 18/05/2016 emis de Zipisi Cornelia;		
B3	Intabulare, drept de PROPRIETATE bun comun, dobandit prin Conventie, cota actuala 1/1, cota initiala 1/1 1) IDOR CĂTĂLIN , casatorit cu 2) IDOR MIHAELA CRISTINA	A1
/		
Act Normativ nr. 7, din 13/03/1996 emis de PARLAMENT (art. 12 alin. 16);		
B4	Se radiază construcția C1 cu o suprafața de 75 mp, înscrisă prin încheierea nr.7265/19.05.2016, conform realității din teren	A1

C. Partea III. SARCINI .

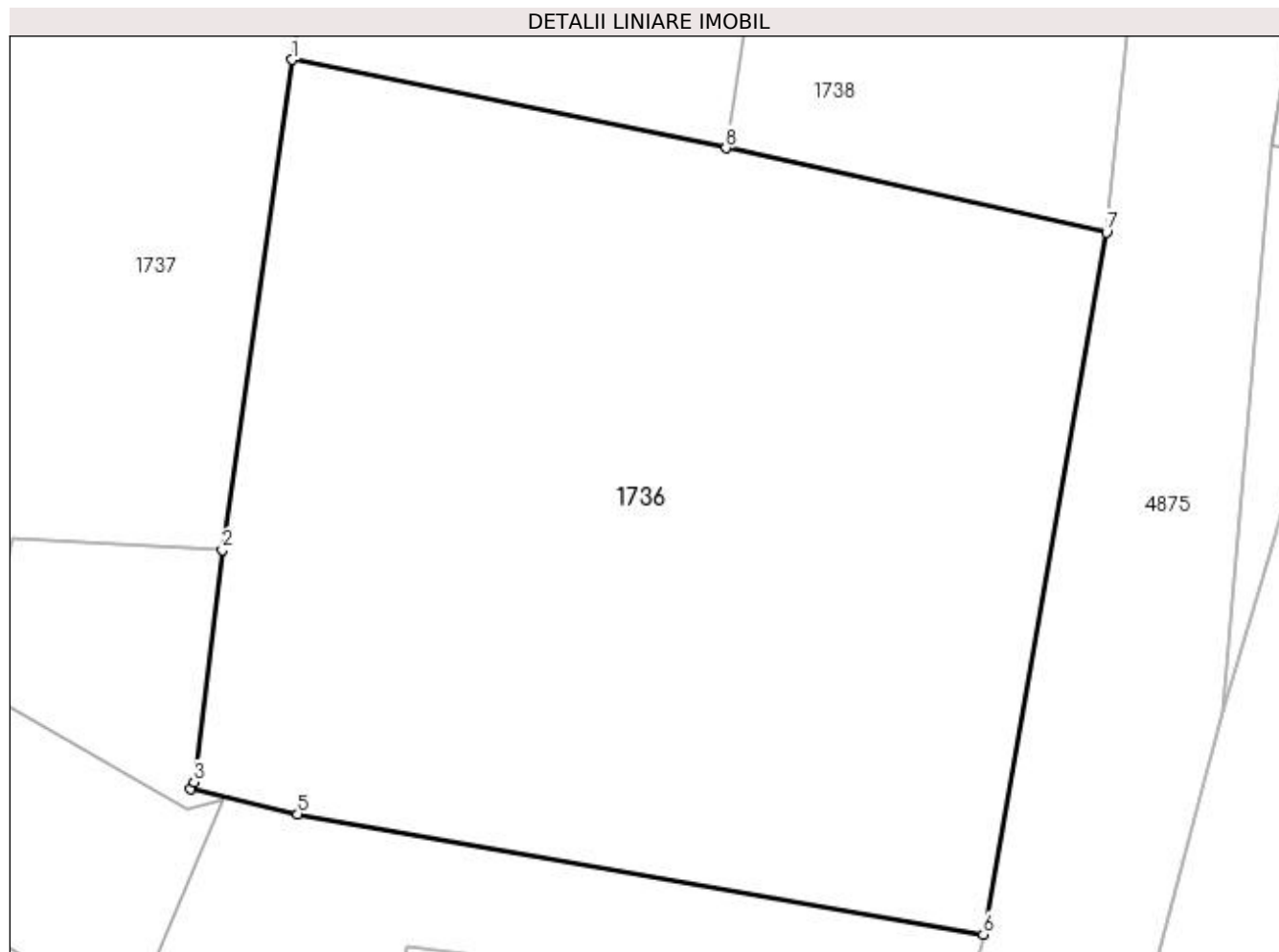
Inscrieri privind dezmembramintele dreptului de proprietate, drepturi reale de garanție și sarcini	Referințe
NU SUNT	

Anexa Nr. 1 La Partea I

Teren

Nr cadastral	Suprafața (mp)*	Observații / Referințe
80895	Din acte: 960 Masurata: 946	

* Suprafața este determinată în planul de proiecție Stereo 70.



Date referitoare la teren

Crt	Categorie folosință	Intra vilan	Suprafața (mp)	Tarla	Parcelă	Nr. topo	Observații / Referințe
1	curți constructii	DA	570	2	54	-	
2	faneata	DA	376	2	53,54,55	-	

Lungime Segmente

1) Valorile lungimilor segmentelor sunt obținute din proiecție în plan.

Punct început	X / Y	Punct sfârșit	X / Y	Lungime segment (** (m)
1	509.200,635 423.347,114	2	509.197,866 423.327,588	19.721
2	509.197,866 423.327,588	3	509.196,731 423.318,362	9.296
3	509.196,731 423.318,362	4	509.196,608 423.318,096	0.293
4	509.196,608 423.318,096	5	509.200,858 423.317,089	4.368

Punct început	X / Y	Punct sfârșit	X / Y	Lungime segment (** (m)
5	509.200,858 423.317,089	6	509.228,16 423.312,295	27.72
6	509.228,16 423.312,295	7	509.233,063 423.340,24	28.372
7	509.233,063 423.340,24	8	509.217,919 423.343,596	15.511
8	509.217,919 423.343,596	1	509.200,635 423.347,114	17.638

** Lungimile segmentelor sunt determinate în planul de proiecție Stereo 70 și sunt rotunjite la 1 milimetru.

*** Distanța dintre puncte este formată din segmente cumulate ce sunt mai mici decât valoarea 1 milimetru.

**DATE DESPRE IMOBILUL NR. 1737**

Oficiul de Cadastru și Publicitate Imobiliară ARGES
Biroul de Cadastru și Publicitate Imobiliară Campulung

A. Partea I. Descrierea imobilului

TEREN Intravilan

Nr. CF vechi:850

Nr. cadastral vechi:1050

Adresa: Loc. Namaesti, Nr. 129, Jud. Arges, punct "Căminul Casei ", parcela 51, 56, 57

Nr. Crt	Nr cadastral Nr. topografic	Suprafața* (mp)	Observații / Referințe
A1	82003	Din acte: 4.564 Masurata: 5.207	Sector cadastral:22 Teren imprejmuit;

Construcții

Crt	Nr cadastral Nr. topografic	Adresa	Observații / Referințe
A1.1	82003-C1	Loc. Namaesti, Nr. 129, Jud. Arges, punct "Căminul Casei ", parcela 51, 56, 57	Nr. niveluri:2; S. construita la sol:152 mp; S. construita desfasurata:274 mp; se rectifica cf.art.12,alin.16 (Legea7/1996)
A1.2	82003-C2	Loc. Namaesti, Nr. 129, Jud. Arges, punct "Căminul Casei ", parcela 51, 56, 57	Nr. niveluri:1; S. construita la sol:83 mp; S. construita desfasurata:83 mp; grajd
A1.3		Loc. Namaesti, Nr. 129, Jud. Arges, punct "Căminul Casei ", parcela 51, 56, 57	Nr. niveluri:1; S. construita la sol:14 mp; S. construita desfasurata:14 mp;

B. Partea II. Proprietari și acte

Inscrieri privitoare la dreptul de proprietate și alte drepturi reale		Referințe
7483 / 23/06/2008		
Act Notarial nr. 618, din 23/06/2008 emis de BNP Ionescu Cornelia;		
B1	Intabulare, drept de PROPRIETATE- bun comun, dobandit prin Conventie, cota actuala 1/1, cota initiala 1/1 1) MĂLUREANU VIOLETA 2) MĂLUREANU GRIGORE, soți, lipsă CNP	A1, A1.1, A1.2
B2	se înscrie interdicția de grevare și înstrăinare 1) CHICULESCU DUMITRU	A1, A1.1, A1.2
/		
Act Normativ nr. 7, din 13/03/1996 emis de PARLAMENT (art. 12 alin. 16);		
B3	Intabulare, drept de PROPRIETATE, dobandit prin Construire, cota actuala 1/1, cota initiala 1/1 1) MĂLUREANU VIOLETA 2) MĂLUREANU GRIGORE, lipsă CNP	A1.3

C. Partea III. SARCINI

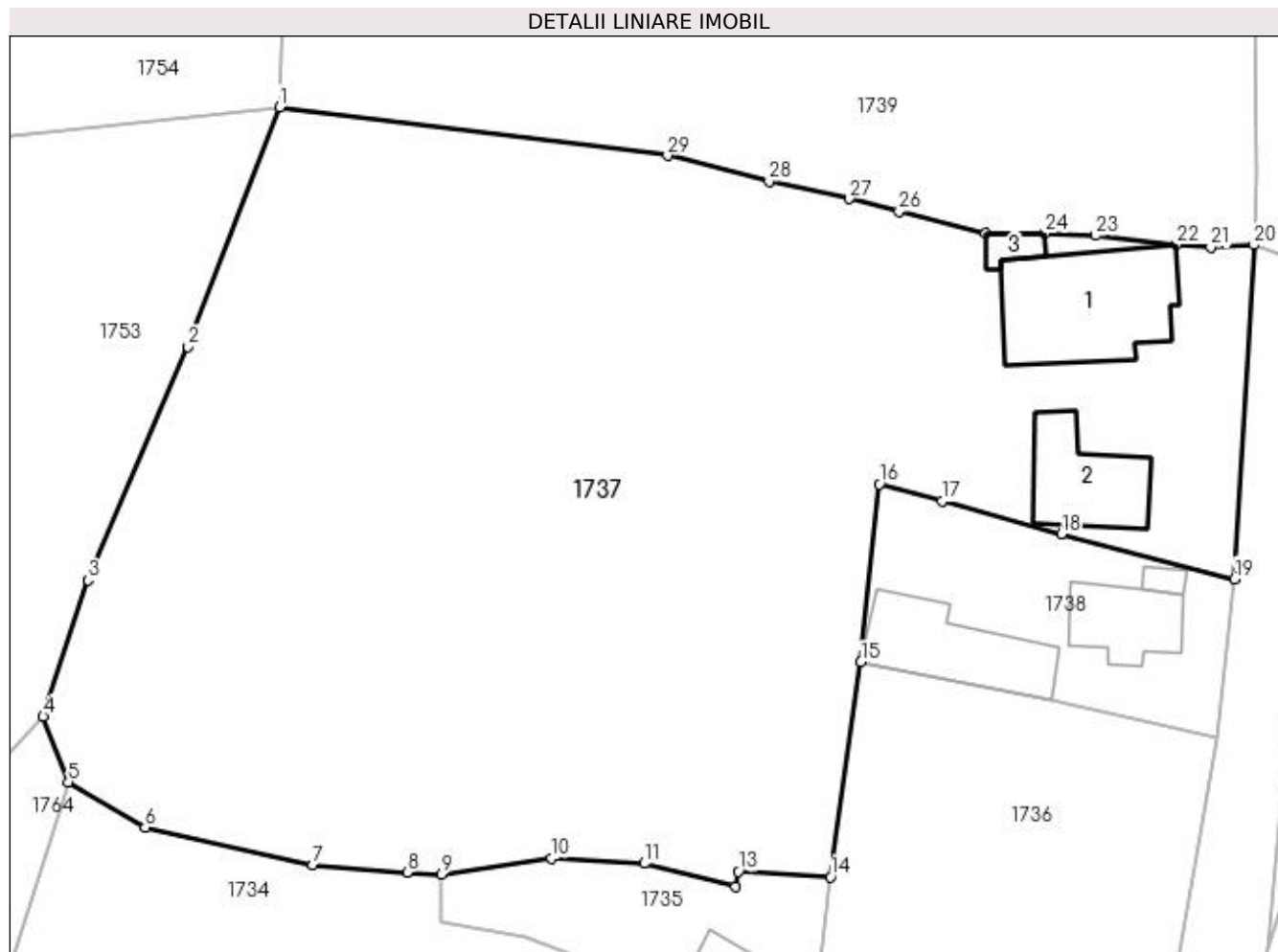
Inscrieri privind dezmembramintele dreptului de proprietate, drepturi reale de garanție și sarcini		Referințe
7483 / 23/06/2008		
Act Notarial nr. 618, din 23/06/2008 emis de BNP Ionescu Cornelia;		
C1	Intabulare, drept de IPOTECA LEGALA, Valoare:0 - reprezentând obligația de întreținere și îngrijire 1) CHICULESCU DUMITRU	A1, A1.1, A1.2

Anexa Nr. 1 La Partea I

Teren

Nr cadastral	Suprafața (mp)*	Observații / Referințe
82003	Din acte: 4.564 Masurata: 5.207	

* Suprafața este determinată în planul de proiecție Stereo 70.



Date referitoare la teren

Crt	Categorie folosință	Intra vilan	Suprafața (mp)	Tarla	Parcelă	Nr. topo	Observații / Referințe
1	curți constructii	DA	778	2	51,56	-	
2	arabil	DA	1.677	2	56	-	
3	faneata	DA	2.752	2	48,57	-	

Date referitoare la construcții

Crt	Număr	Destinație construcție	Supraf. (mp)	Situație juridică	Observații / Referințe
A1.1	82003-C1	construcții de locuințe	Din acte: 121 Masurata: 152	Cu acte	Nr. niveluri:2; S. construita la sol:152 mp; S. construita desfasurata:274 mp; se rectifica cf. art.12,alin.16(Legea7/1996)
A1.2	82003-C2	construcții anexa	83	Cu acte	Nr. niveluri:1; S. construita la sol:83 mp; S. construita desfasurata:83 mp; grajd
A1.3		construcții anexa	14	Cu acte	Nr. niveluri:1; S. construita la sol:14 mp; S. construita desfasurata:14 mp;

Lungime Segmente

1) Valorile lungimilor segmentelor sunt obținute din proiecție în plan.

Punct început	X / Y	Punct sfârșit	X / Y	Lungime segment (** (m))
1	509.147,784 423.397,551	2	509.139,477 423.375,764	23.317
3	509.130,37 423.354,567	4	509.126,317 423.342,157	13.055
5	509.128,597 423.336,212	6	509.135,586 423.332,088	8.115
7	509.150,82 423.328,708	8	509.159,392 423.328,006	8.601
9	509.162,502 423.327,813	10	509.172,515 423.329,272	10.119
11	509.180,945 423.328,813	12	509.189,23 423.326,675	8.556
13	509.189,5 423.328,077	14	509.197,866 423.327,588	8.38
15	509.200,635 423.347,114	16	509.202,316 423.363,277	16.25
17	509.208,003 423.361,718	18	509.218,839 423.358,769	11.23
19	509.234,586 423.354,665	20	509.236,355 423.385,013	30.4
21	509.232,412 423.384,79	22	509.229,328 423.385,065	3.096
23	509.221,964 423.385,887	24	509.217,369 423.386,084	4.599
25	509.211,945 423.386,065	26	509.204,092 423.388,081	8.108
27	509.199,558 423.389,216	28	509.192,29 423.390,786	7.436
29	509.183,056 423.393,135	1	509.147,784 423.397,551	35.547

Punct început	X / Y	Punct sfârșit	X / Y	Lungime segment (** (m))
2	509.139,477 423.375,764	3	509.130,37 423.354,567	23.071
4	509.126,317 423.342,157	5	509.128,597 423.336,212	6.367
6	509.135,586 423.332,088	7	509.150,82 423.328,708	15.604
8	509.159,392 423.328,006	9	509.162,502 423.327,813	3.116
10	509.172,515 423.329,272	11	509.180,945 423.328,813	8.442
12	509.189,23 423.326,675	13	509.189,5 423.328,077	1.428
14	509.197,866 423.327,588	15	509.200,635 423.347,114	19.721
16	509.202,316 423.363,277	17	509.208,003 423.361,718	5.897
18	509.218,839 423.358,769	19	509.234,586 423.354,665	16.273
20	509.236,355 423.385,013	21	509.232,412 423.384,79	3.949
22	509.229,328 423.385,065	23	509.221,964 423.385,887	7.41
24	509.217,369 423.386,084	25	509.211,945 423.386,065	5.424
26	509.204,092 423.388,081	27	509.199,558 423.389,216	4.674
28	509.192,29 423.390,786	29	509.183,056 423.393,135	9.528

** Lungimile segmentelor sunt determinate în planul de proiecție Stereo 70 și sunt rotunjite la 1 milimetru.

*** Distanța dintre puncte este formată din segmente cumulate ce sunt mai mici decât valoarea 1 milimetru.

**DATE DESPRE IMOBILUL NR. 1738**

Oficiul de Cadastru și Publicitate Imobiliară ARGES
Biroul de Cadastru și Publicitate Imobiliară Campulung

A. Partea I. Descrierea imobilului

TEREN Intravilan

Adresa: Loc. Namaesti, Nr. 130, Jud. Arges

Nr. Crt	Nr cadastral Nr. topografic	Suprafața* (mp)	Observații / Referințe
A1		Din acte: 464 Masurata: 503	Sector cadastral:22 Teren imprejmuit;

Construcții

Crt	Nr cadastral Nr. topografic	Adresa	Observații / Referințe
A1.1		Loc. Namaesti, Nr. 130, Jud. Arges	Nr. niveluri:2; S. construita la sol:62 mp; S. construita desfasurata:77 mp;
A1.2		Loc. Namaesti, Nr. 130, Jud. Arges	Nr. niveluri:1; S. construita la sol:99 mp; S. construita desfasurata:99 mp;
A1.3		Loc. Namaesti, Nr. 130, Jud. Arges	Nr. niveluri:1; S. construita la sol:8 mp; S. construita desfasurata:8 mp;

B. Partea II. Proprietari și acte

Inscrieri privitoare la dreptul de proprietate și alte drepturi reale		Referințe
/		
Act Administrativ nr. 9726, din 07/05/1993 emis de CJPSDPAT ARGES;		
B1	Intabulare, drept de PROPRIETATE, dobandit prin Reconstituire, cota actuala 1/1, cota initiala 1/1 1) GHIOCĂ MARIN ELENA, lipsă CNP	A1
Act Normativ nr. 7, din 13/03/1996 emis de PARLAMENT (art. 12 alin. 16);		
B2	Intabulare, drept de PROPRIETATE, dobandit prin Construire, cota actuala 1/1, cota initiala 1/1 1) GHIOCĂ MARIN ELENA, lipsă CNP	A1.1, A1.2, A1.3

C. Partea III. SARCINI .

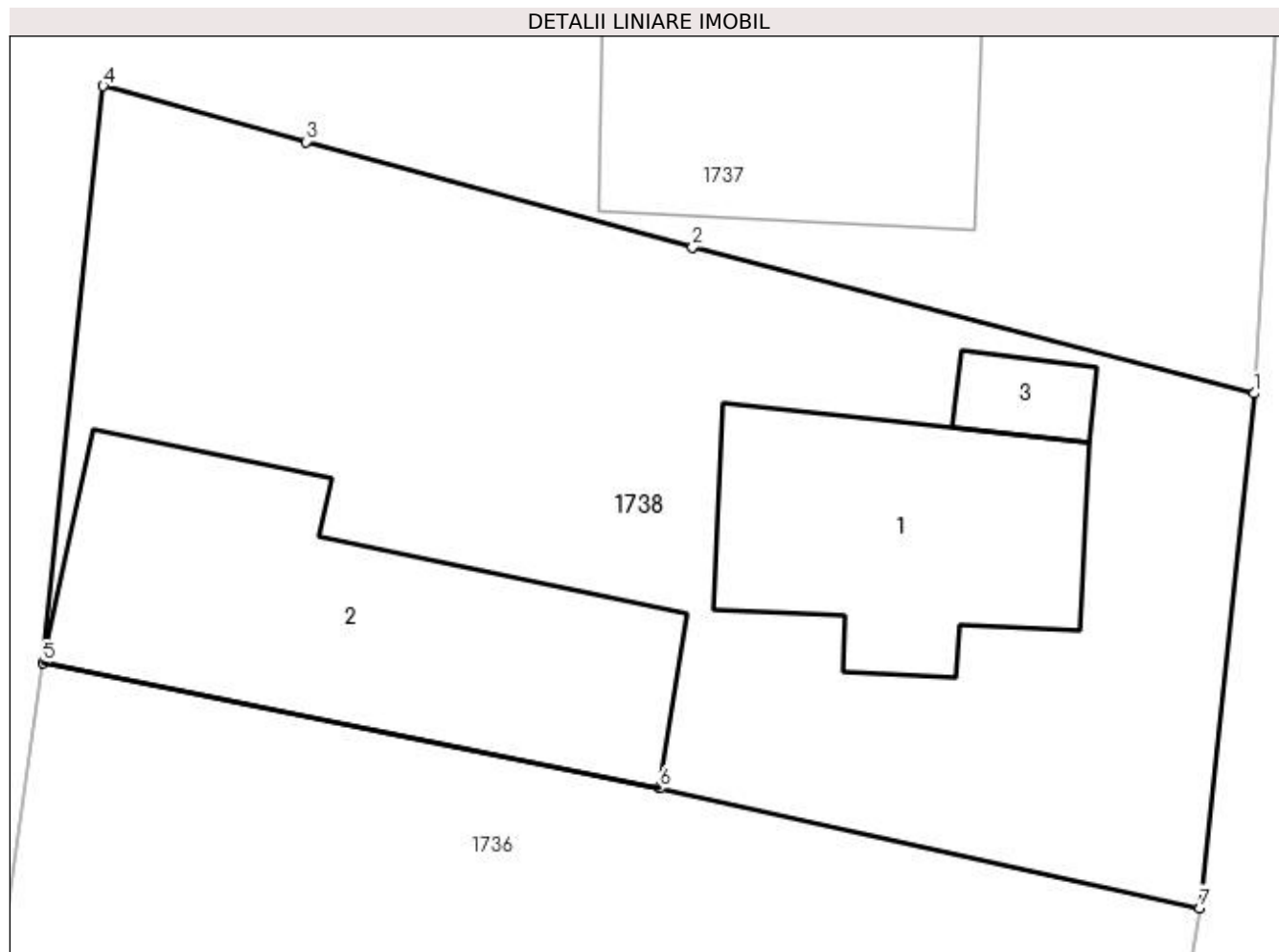
Inscrieri privind dezmembramintele dreptului de proprietate, drepturi reale de garanție și sarcini	Referințe
NU SUNT	

Anexa Nr. 1 La Partea I

Teren

Nr cadastral	Suprafața (mp)*	Observații / Referințe
	Din acte: 464 Masurata: 503	

* Suprafața este determinată în planul de proiecție Stereo 70.



Date referitoare la teren

Crt	Categorie folosință	Intra vilan	Suprafața (mp)	Tarla	Parcelă	Nr. topo	Observații / Referințe
1	curți constructii	DA	503	2	62	-	În act se regăsește T1 și P32

Date referitoare la construcții

Crt	Număr	Destinație construcție	Supraf. (mp)	Situație juridică	Observații / Referințe
A1.1		construcții de locuințe	62	Cu acte	Nr. niveluri:2; S. construita la sol:62 mp; S. construita desfasurata:77 mp;
A1.2		construcții de locuințe	99	Cu acte	Nr. niveluri:1; S. construita la sol:99 mp; S. construita desfasurata:99 mp;
A1.3		construcții anexa	8	Cu acte	Nr. niveluri:1; S. construita la sol:8 mp; S. construita desfasurata:8 mp;

Lungime Segmente

1) Valorile lungimilor segmentelor sunt obținute din proiecție în plan.

Punct început	X / Y	Punct sfârșit	X / Y	Lungime segment (** (m)
1	509.234,586 423.354,665	2	509.218,839 423.358,769	16.273
2	509.218,839 423.358,769	3	509.208,003 423.361,718	11.23

Punct început	X / Y	Punct sfârșit	X / Y	Lungime segment (** (m)
3	509.208,003 423.361,718	4	509.202,316 423.363,277	5.897
4	509.202,316 423.363,277	5	509.200,635 423.347,114	16.25
5	509.200,635 423.347,114	6	509.217,919 423.343,596	17.638
6	509.217,919 423.343,596	7	509.233,063 423.340,24	15.511
7	509.233,063 423.340,24	1	509.234,586 423.354,665	14.505

** Lungimile segmentelor sunt determinate în planul de proiecție Stereo 70 și sunt rotunjite la 1 milimetru.

*** Distanța dintre puncte este formată din segmente cumulate ce sunt mai mici decât valoarea 1 milimetru.

**DATE DESPRE IMOBILUL NR. 1739**

Oficiul de Cadastru și Publicitate Imobiliară ARGES
Biroul de Cadastru și Publicitate Imobiliară Campulung

A. Partea I. Descrierea imobilului

TEREN Intravilan

Adresa: Loc. Namaesti, Jud. Arges

Nr. Crt	Nr cadastral Nr. topografic	Suprafața* (mp)	Observații / Referințe
A1		2.019	Sector cadastral:22 Teren imprejmuit;

B. Partea II. Proprietari și acte

Inscrieri privitoare la dreptul de proprietate și alte drepturi reale		Referințe
/		
Act Normativ nr. 7, din 13/03/1996 emis de PARLAMENT (art. 13 alin. 15);		
B1	Inscrierea provizorie, drept de PROPRIETATE, dobandit prin Lege, cota actuala 1/1, cota initiala 1/1 1) COMUNA VALEA MARE PRAVAT, CIF:5010196	A1

C. Partea III. SARCINI .

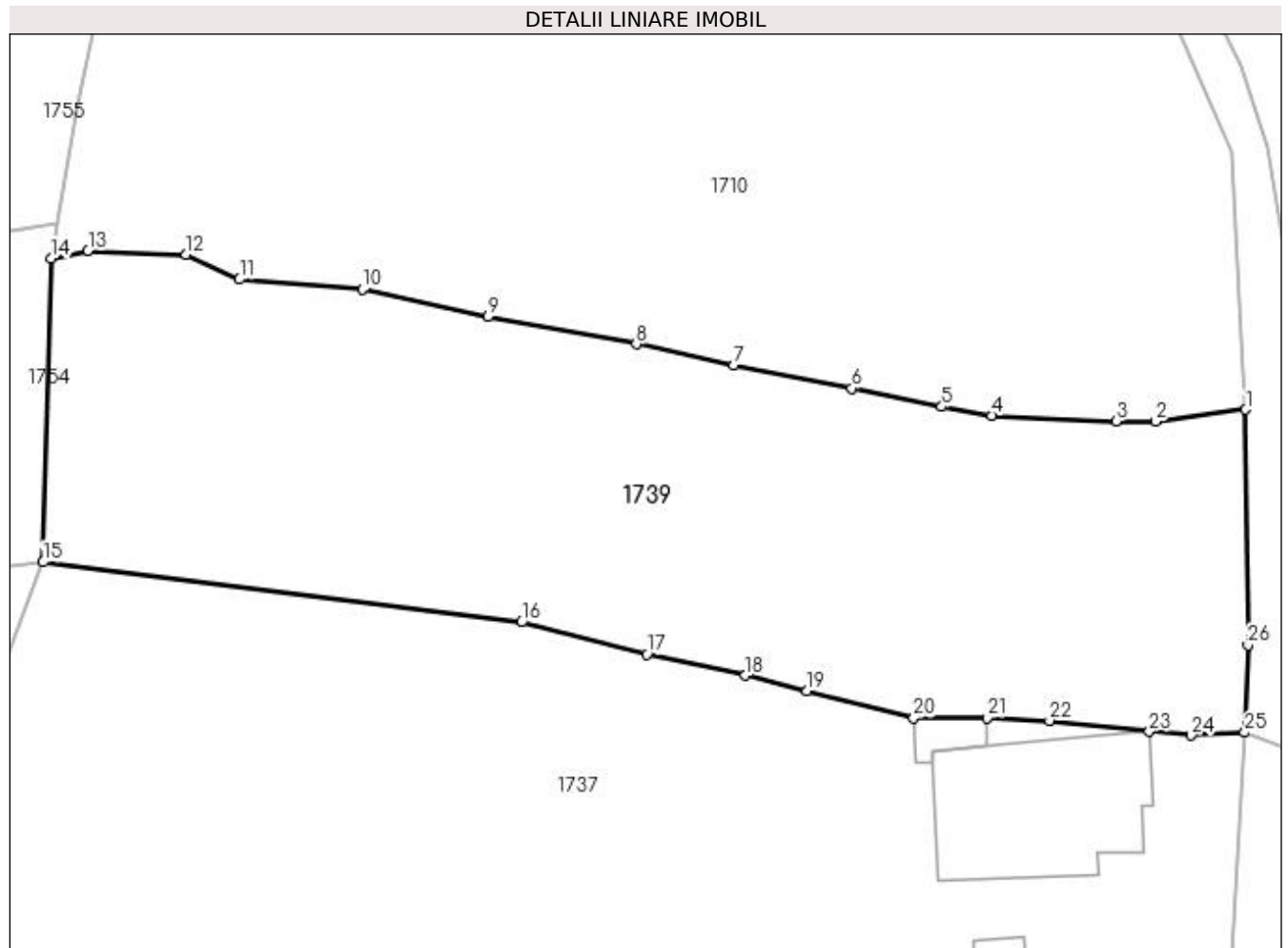
Inscrieri privind dezmembramintele dreptului de proprietate, drepturi reale de garanție și sarcini	Referințe
NU SUNT	

Anexa Nr. 1 La Partea I

Teren

Nr cadastral	Suprafața (mp)*	Observații / Referințe
	2.019	

* Suprafața este determinată în planul de proiecție Stereo 70.



Date referitoare la teren

Crt	Categorie folosință	Intra vilan	Suprafața (mp)	Tarla	Parcelă	Nr. topo	Observații / Referințe
1	faneata	DA	2.019	40	48,49,50	-	

Lungime Segmente

1) Valorile lungimilor segmentelor sunt obținute din proiecție în plan.

Punct început	X / Y	Punct sfârșit	X / Y	Lungime segment (** (m)
1	509.236,424 423.408,792	2	509.229,758 423.407,912	6.724
3	509.226,859 423.407,928	4	509.217,727 423.408,348	9.142
5	509.214,016 423.408,997	6	509.207,383 423.410,366	6.773
7	509.198,696 423.412,054	8	509.191,512 423.413,621	7.353
9	509.180,585 423.415,619	10	509.171,317 423.417,636	9.485

Punct început	X / Y	Punct sfârșit	X / Y	Lungime segment (** (m)
2	509.229,758 423.407,912	3	509.226,859 423.407,928	2.899
4	509.217,727 423.408,348	5	509.214,016 423.408,997	3.767
6	509.207,383 423.410,366	7	509.198,696 423.412,054	8.849
8	509.191,512 423.413,621	9	509.180,585 423.415,619	11.108
10	509.171,317 423.417,636	11	509.162,264 423.418,378	9.083

Punct început	X / Y	Punct sfârșit	X / Y	Lungime segment (** (m))	Punct început	X / Y	Punct sfârșit	X / Y	Lungime segment (** (m))
11	509.162,264 423.418,378	12	509.158,343 423.420,221	4.333	12	509.158,343 423.420,221	13	509.151,1 423.420,499	7.248
13	509.151,1 423.420,499	14	509.148,397 423.419,923	2.764	14	509.148,397 423.419,923	15	509.147,784 423.397,551	22.38
15	509.147,784 423.397,551	16	509.183,056 423.393,135	35.547	16	509.183,056 423.393,135	17	509.192,29 423.390,786	9.528
17	509.192,29 423.390,786	18	509.199,558 423.389,216	7.436	18	509.199,558 423.389,216	19	509.204,092 423.388,081	4.674
19	509.204,092 423.388,081	20	509.211,945 423.386,065	8.108	20	509.211,945 423.386,065	21	509.217,369 423.386,084	5.424
21	509.217,369 423.386,084	22	509.221,964 423.385,887	4.599	22	509.221,964 423.385,887	23	509.229,328 423.385,065	7.41
23	509.229,328 423.385,065	24	509.232,412 423.384,79	3.096	24	509.232,412 423.384,79	25	509.236,355 423.385,013	3.949
25	509.236,355 423.385,013	26	509.236,591 423.391,435	6.426	26	509.236,591 423.391,435	1	509.236,424 423.408,792	17.358

** Lungimile segmentelor sunt determinate în planul de proiecție Stereo 70 și sunt rotunjite la 1 milimetru.

*** Distanța dintre puncte este formată din segmente cumulate ce sunt mai mici decât valoarea 1 milimetru.

**DATE DESPRE IMOBILUL NR. 1740**

Oficiul de Cadastru și Publicitate Imobiliară ARGES
Biroul de Cadastru și Publicitate Imobiliară Campulung

A. Partea I. Descrierea imobilului

TEREN Intravilan

Adresa: Loc. Namaesti, Jud. Arges

Nr. Crt	Nr cadastral Nr. topografic	Suprafața* (mp)	Observații / Referințe
A1	82256	16	Sector cadastral:22 Teren neimprejmuit; (Lea 110kV Campulung -CLC 1)

Construcții

Crt	Nr cadastral Nr. topografic	Adresa	Observații / Referințe
A1.1		Loc. Namaesti, Jud. Arges	Nr. niveluri:1; S. construita la sol:16 mp; S. construita desfasurata:16 mp; "- Stalp nr. 15 ""Lea 110kV Campulung -CLC 1"" - Constructie de metal - An constructie 1978"

B. Partea II. Proprietari și acte

Inscrieri privitoare la dreptul de proprietate și alte drepturi reale	Referințe	
12765 / 21/07/2020		
Act Administrativ nr. 22729, din 30/12/2016 emis de Oficiul Registrului Comertului de pe langa Tribu (act administrativ nr 4 din 24.11.2016, emis de CEZ DISTRIBUTIE S.A;act administrativ nr B3362126 din 03.01.2017, emis de Oficiul National al Registrului Comertului Dolj;act administrativ nr 6 din 20.06.2005, emis de Ministerul Economiei si Comertului - SDFEE "Electrica Oltenia";hotarare judecatoreasca nr 2008 din 14.03.2007, emis de Tribunalul Dolj;act administrativ nr 14227 din 13.03.2007, emis de Oficiul Registrului Comertului de pe langa Tribunalul Dolj;act administrativ nr RO10-32422 din 25.06.2020, emis de DISTRIBUTIE ENERGIE OLTENIA S.A;act notarial nr 641 din 09.03.2007, emis de BNP Mone Gabriela Olga si Andrei Aurel Jean;act administrativ nr 57806 din 29.12.2016, emis de Oficiul Registrului Comertului de pe langa Tribunalul Dolj);		
B1	Intabulare, drept de PROPRIETATE-domeniul public, dobandit prin Lege, cota actuala 1/1, cota initiala 1/1 1) STATUL ROMAN , CIF:3792118	A1
B2	Intabulare, drept de CONCESIUNE-pe o perioada de 49 ani, incepand cu data de 20.06.2005 1) DISTRIBUTIE ENERGIE OLTENIA SA , CIF:14491102	A1
/		
Act Normativ nr. 7, din 13/03/1996 emis de PARLAMENT (art. 12 alin. 16);		
B3	Intabulare, drept de PROPRIETATE, dobandit prin Construire, cota actuala 1/1, cota initiala 1/1 1) DISTRIBUTIE ENERGIE OLTENIA SA , CIF:14491102	A1.1

C. Partea III. SARCINI .

Inscrieri privind dezmembramintele dreptului de proprietate, drepturi reale de garanție și sarcini	Referințe
NU SUNT	

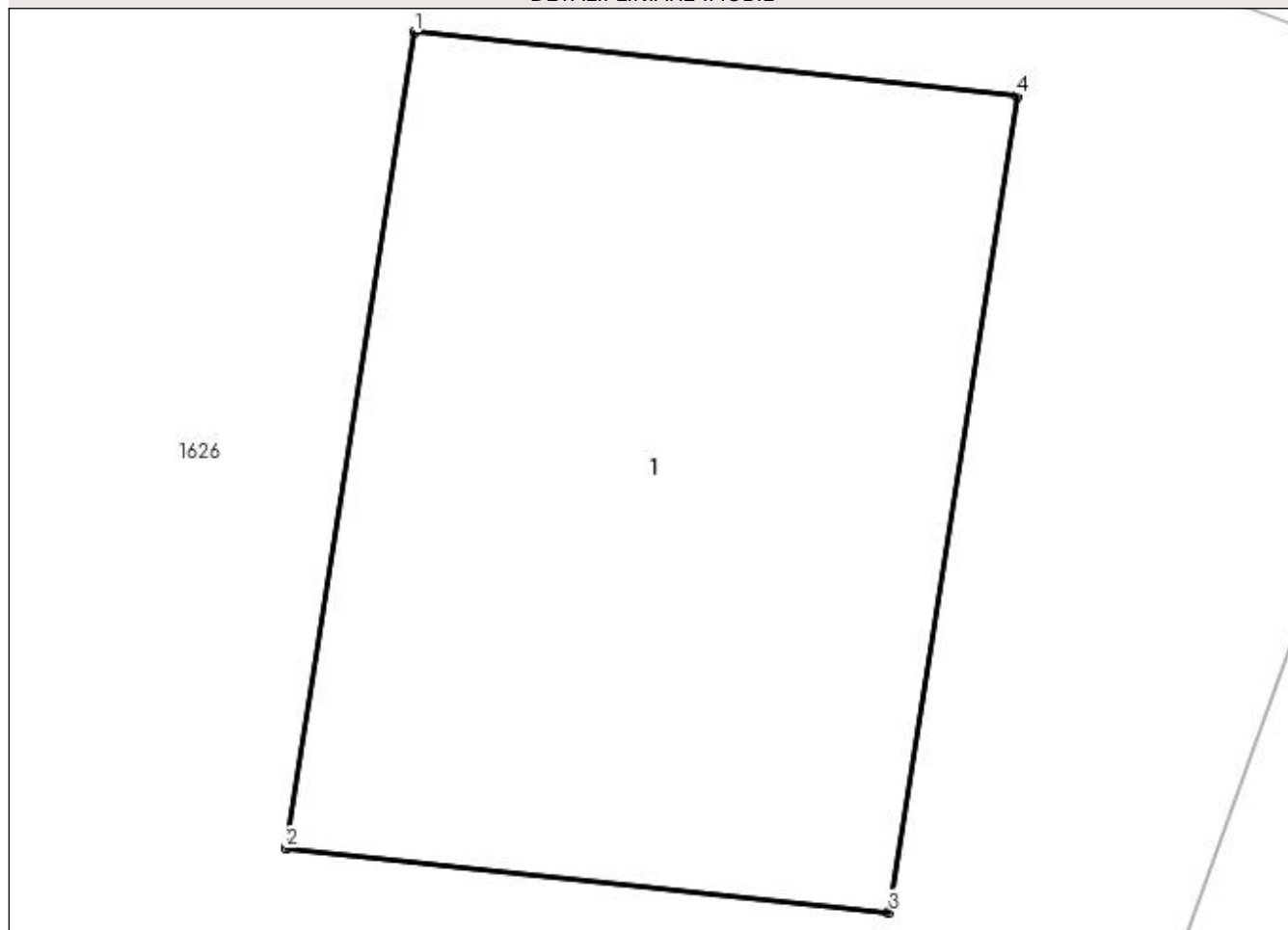
Anexa Nr. 1 La Partea I

Teren

Nr cadastral	Suprafața (mp)*	Observații / Referințe
82256	16	(Lea 110kV Campulung -CLC 1)

* Suprafața este determinată în planul de proiecție Stereo 70.

DETALII LINIARE IMOBIL



Date referitoare la teren

Crt	Categorie folosință	Intravilan	Suprafața (mp)	Tarla	Parcelă	Nr. topo	Observații / Referințe
1	curți constructii	DA	16	4	196	-	Teren pe care este amplasat St 15 "Lea 110kV Campulung -CLC 1"

Date referitoare la construcții

Crt	Număr	Destinație construcție	Supraf. (mp)	Situație juridică	Observații / Referințe
A1.1		construcții industriale și edilitare	16	Cu acte	Nr. niveluri:1; S. construită la sol:16 mp; S. construită desfasurată:16 mp; "- Stalp nr. 15 ""Lea 110kV Campulung -CLC 1"" - Construcție de metal - An construcție 1978"

Lungime Segmente

1) Valorile lungimilor segmentelor sunt obținute din proiecție în plan.

Punct început	X / Y	Punct sfârșit	X / Y	Lungime segment (** (m)
1	508.546,291 422.150,471	2	508.545,565 422.145,868	4.66
2	508.545,565 422.145,868	3	508.548,968 422.145,506	3.422

Punct început	X / Y	Punct sfârșit	X / Y	Lungime segment (** (m)
3	508.548,968 422.145,506	4	508.549,694 422.150,109	4.66
4	508.549,694 422.150,109	1	508.546,291 422.150,471	3.422

** Lungimile segmentelor sunt determinate în planul de proiecție Stereo 70 și sunt rotunjite la 1 milimetru.

*** Distanța dintre puncte este formată din segmente cumulate ce sunt mai mici decât valoarea 1 milimetru.

**DATE DESPRE IMOBILUL NR. 1741**

Oficiul de Cadastru și Publicitate Imobiliară ARGES
Biroul de Cadastru și Publicitate Imobiliară Campulung

A. Partea I. Descrierea imobilului

TEREN Extravilan

Adresa: Jud. Arges

Nr. Crt	Nr cadastral Nr. topografic	Suprafața* (mp)	Observații / Referințe
A1		Din acte: 11.000 Masurata: 11.010	Sector cadastral:22 Teren neimprejmuit;

B. Partea II. Proprietari și acte

Inscrieri privitoare la dreptul de proprietate și alte drepturi reale		Referințe
/		
Act Normativ nr. 1705, din 29/11/2006 emis de GUVERNUL ROMÂNIEI (Hotărârea nr.76/26.01.2011 emisă de Guvernul României);		
B1	Intabulare, drept de PROPRIETATE, dobandit prin Lege, cota actuala 1/1, cota initiala 1/1 1) STATUL ROMÂN- DOMENIUL PUBLIC , CIF:999999999999, lipsă CUI	A1
Act Normativ nr. 46, din 19/03/2008 emis de PARLAMENT (Hotărâre nr. 229/04.03.2009 emisă de Guvernul Romaniei; AVIZ CTAS nr. 459/16.12.2019 emis de MINISTERUL MEDIULUI APELOR ȘI PĂDURILOR);		
B2	Intabulare, drept de ADMINISTRARE, dobandit prin Lege, cota actuala 1/1, cota initiala 1/1 1) REGIA NATIONALA A PADURILOR ROMSILVA- DIRECTIA SILVICA ARGES- OCOLUL SILVIC CAMPULUNG , CIF:13992482	A1

C. Partea III. SARCINI .

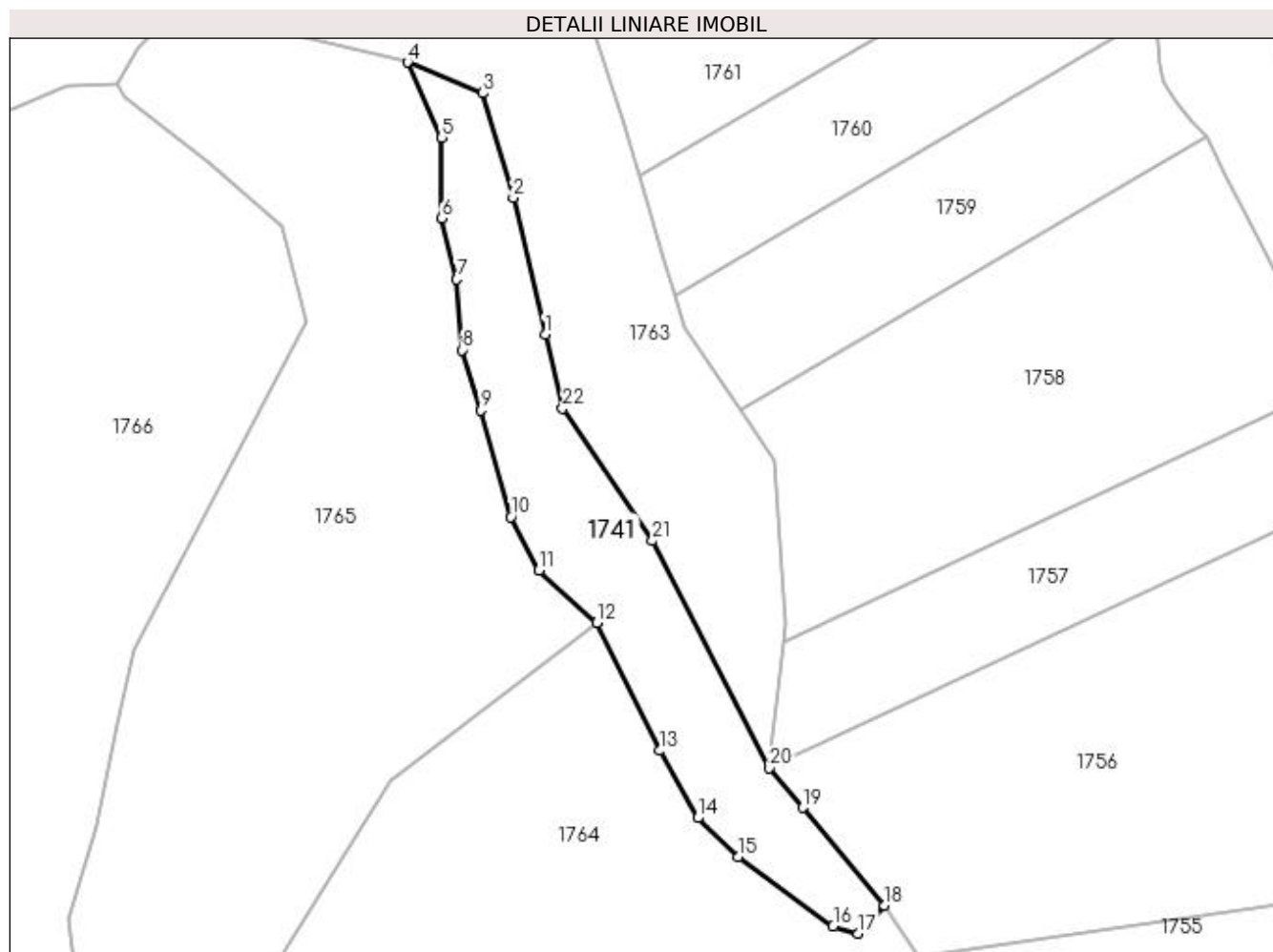
Inscrieri privind dezmembramintele dreptului de proprietate, drepturi reale de garanție și sarcini	Referințe
NU SUNT	

Anexa Nr. 1 La Partea I

Teren

Nr cadastral	Suprafața (mp)*	Observații / Referințe
	Din acte: 11.000 Masurata: 11.010	

* Suprafața este determinată în planul de proiecție Stereo 70.



Date referitoare la teren

Crt	Categorie folosință	Intravilan	Suprafața (mp)	Tarla	Parcelă	Nr. topo	Observații / Referințe
1	padure	NU	11.010	40	688	-	UP 6,UA 7A

Lungime Segmente

1) Valorile lungimilor segmentelor sunt obținute din proiecție în plan.

Punct început	X / Y	Punct sfârșit	X / Y	Lungime segment (** (m)
1	508.802,98 423.687,453	2	508.790,943 423.738,785	52.724
3	508.779,625 423.778,044	4	508.751,199 423.789,601	30.686
5	508.764,097 423.761,287	6	508.764,198 423.731,018	30.269
7	508.769,739 423.708,069	8	508.771,778 423.681,477	26.67

Punct început	X / Y	Punct sfârșit	X / Y	Lungime segment (** (m)
2	508.790,943 423.738,785	3	508.779,625 423.778,044	40.858
4	508.751,199 423.789,601	5	508.764,097 423.761,287	31.113
6	508.764,198 423.731,018	7	508.769,739 423.708,069	23.608
8	508.771,778 423.681,477	9	508.778,935 423.658,895	23.689

Punct început	X / Y	Punct sfârșit	X / Y	Lungime segment (** (m)
9	508.778,935 423.658,895	10	508.790,141 423.618,822	41.61
11	508.800,564 423.598,642	12	508.822,4 423.579,089	29.311
13	508.846,095 423.530,934	14	508.860,315 423.505,674	28.988
15	508.875,417 423.491,044	16	508.911,187 423.464,967	44.266
17	508.920,609 423.462,235	18	508.930,586 423.472,656	14.427
19	508.899,794 423.509,55	20	508.887,311 423.524,349	19.361
21	508.843,322 423.609,813	22	508.809,534 423.659,502	60.088

Punct început	X / Y	Punct sfârșit	X / Y	Lungime segment (** (m)
10	508.790,141 423.618,822	11	508.800,564 423.598,642	22.713
12	508.822,4 423.579,089	13	508.846,095 423.530,934	53.669
14	508.860,315 423.505,674	15	508.875,417 423.491,044	21.026
16	508.911,187 423.464,967	17	508.920,609 423.462,235	9.81
18	508.930,586 423.472,656	19	508.899,794 423.509,55	48.055
20	508.887,311 423.524,349	21	508.843,322 423.609,813	96.12
22	508.809,534 423.659,502	1	508.802,98 423.687,453	28.709

** Lungimile segmentelor sunt determinate în planul de proiecție Stereo 70 și sunt rotunjite la 1 milimetru.

*** Distanța dintre puncte este formată din segmente cumulate ce sunt mai mici decât valoarea 1 milimetru.

**DATE DESPRE IMOBILUL NR. 1742**

Oficiul de Cadastru și Publicitate Imobiliară ARGES
Biroul de Cadastru și Publicitate Imobiliară Campulung

A. Partea I. Descrierea imobilului

TEREN Extravilan

Adresa: Jud. Arges

Nr. Crt	Nr cadastral Nr. topografic	Suprafața* (mp)	Observații / Referințe
A1		Din acte: 13.400 Masurata: 13.359	Sector cadastral:22 Teren neimprejmuit;

B. Partea II. Proprietari și acte

Inscrieri privitoare la dreptul de proprietate și alte drepturi reale		Referințe
/		
Act Normativ nr. 1705, din 29/11/2006 emis de GUVERNUL ROMÂNIEI (Hotărârea nr.76/26.01.2011 emisă de Guvernul României);		
B1	Intabulare, drept de PROPRIETATE, dobandit prin Lege, cota actuala 1/1, cota initiala 1/1 1) STATUL ROMÂN- DOMENIUL PUBLIC, CIF:999999999999, lipsă CUI	A1
Act Normativ nr. 46, din 19/03/2008 emis de PARLAMENT (Hotărâre nr. 229/04.03.2009 emisă de Guvernul Romaniei; AVIZ CTAS nr. 459/16.12.2019 emis de MINISTERUL MEDIULUI APELOR ȘI PĂDURILOR);		
B2	Intabulare, drept de ADMINISTRARE, dobandit prin Lege, cota actuala 1/1, cota initiala 1/1 1) REGIA NATIONALA A PADURILOR ROMSILVA- DIRECTIA SILVICA ARGES- OCOLUL SILVIC CAMPULUNG, CIF:13992482	A1

C. Partea III. SARCINI .

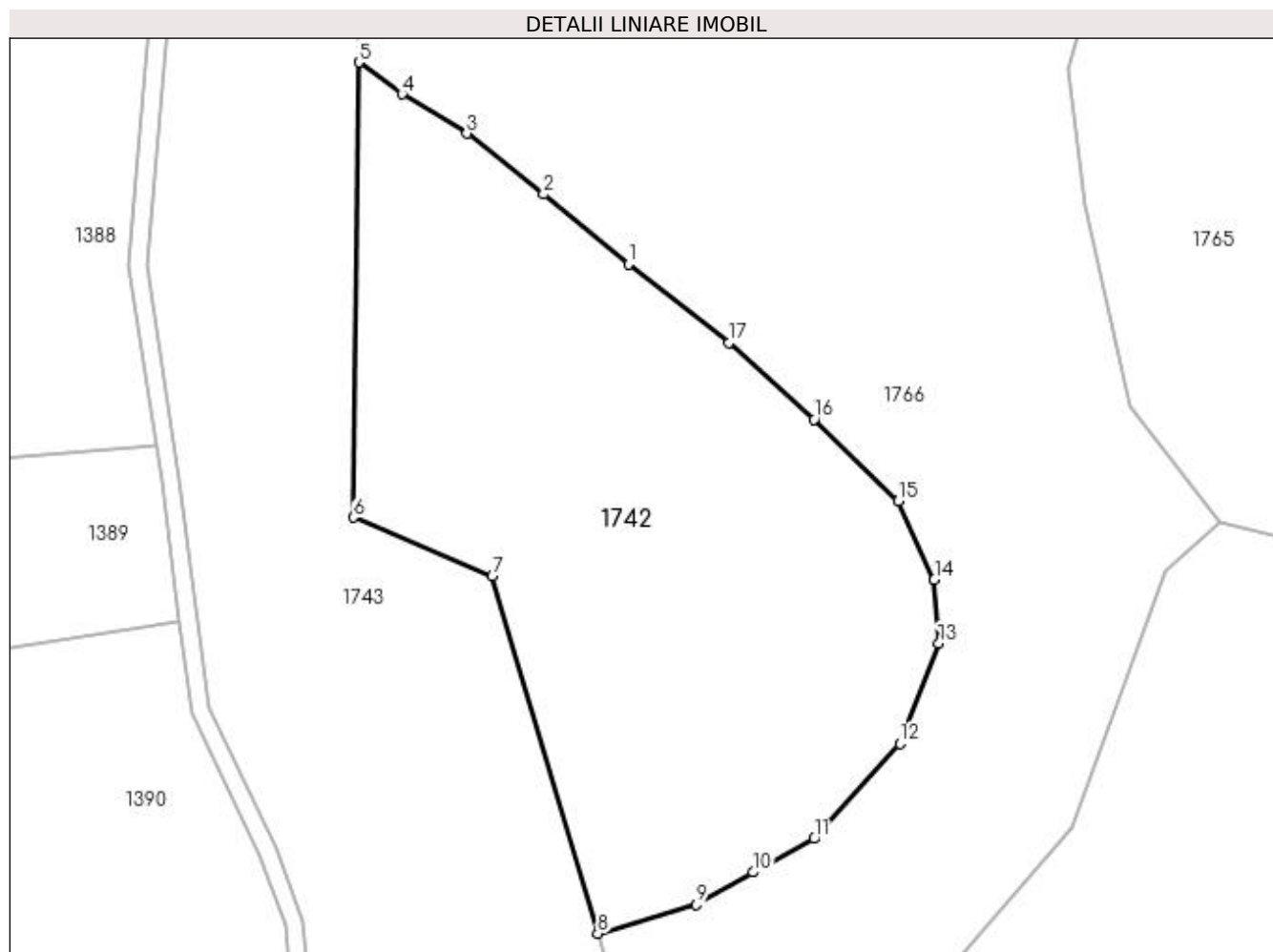
Inscrieri privind dezmembramintele dreptului de proprietate, drepturi reale de garanție și sarcini	Referințe
NU SUNT	

Anexa Nr. 1 La Partea I

Teren

Nr cadastral	Suprafața (mp)*	Observații / Referințe
	Din acte: 13.400 Masurata: 13.359	

* Suprafața este determinată în planul de proiecție Stereo 70.



Date referitoare la teren

Crt	Categorie folosință	Intra vilan	Suprafața (mp)	Tarla	Parcelă	Nr. topo	Observații / Referințe
1	padure	NU	13.359	40	688	-	UP 6,UA 7B

Lungime Segmente

1) Valorile lungimilor segmentelor sunt obținute din proiecție în plan.

Punct început	X / Y	Punct sfârșit	X / Y	Lungime segment (** (m)
1	508.527,433 423.424,584	2	508.508,75 423.439,921	24.172
2	508.508,75 423.439,921	3	508.491,831 423.453,31	21.576
3	508.491,831 423.453,31	4	508.477,591 423.462,006	16.685
4	508.477,591 423.462,006	5	508.468,013 423.469,0	11.86

Punct început	X / Y	Punct sfârșit	X / Y	Lungime segment (** (m)
5	508.468,013 423.469,0	6	508.466,843 423.368,792	100.215
6	508.466,843 423.368,792	7	508.497,41 423.355,777	33.222
7	508.497,41 423.355,777	8	508.520,671 423.277,135	82.01
8	508.520,671 423.277,135	9	508.542,374 423.283,537	22.628
9	508.542,374 423.283,537	10	508.554,862 423.290,631	14.362
10	508.554,862 423.290,631	11	508.568,315 423.298,01	15.344
11	508.568,315 423.298,01	12	508.587,207 423.318,95	28.203
12	508.587,207 423.318,95	13	508.595,778 423.341,022	23.678
13	508.595,778 423.341,022	14	508.594,788 423.355,024	14.037
14	508.594,788 423.355,024	15	508.586,858 423.372,383	19.085
15	508.586,858 423.372,383	16	508.568,311 423.390,323	25.804
16	508.568,311 423.390,323	17	508.549,584 423.407,189	25.202
17	508.549,584 423.407,189	1	508.527,433 423.424,584	28.165

** Lungimile segmentelor sunt determinate în planul de proiecție Stereo 70 și sunt rotunjite la 1 milimetru.

*** Distanța dintre puncte este formată din segmente cumulate ce sunt mai mici decât valoarea 1 milimetru.

**DATE DESPRE IMOBILUL NR. 1743**

Oficiul de Cadastru și Publicitate Imobiliară ARGES
Biroul de Cadastru și Publicitate Imobiliară Campulung

A. Partea I. Descrierea imobilului

TEREN Extravilan

Adresa: Jud. Arges

Nr. Crt	Nr cadastral Nr. topografic	Suprafața* (mp)	Observații / Referințe
A1	80608	239.691	Sector cadastral:22 Teren neimprejmuit;

B. Partea II. Proprietari și acte

Inscrieri privitoare la dreptul de proprietate și alte drepturi reale		Referințe
1579 / 07/02/2012		
Act Administrativ nr. 61, din 26/07/2002 emis de Comisia judeteana Arges (act administrativ nr. 237/19-01-2012 emis de Primaria Valea Mare Pravat; act administrativ nr. 238/19-01-2012 emis de Primaria Valea Mare Pravat;);		
B1	Intabulare, drept de PROPRIETATE, dobandit prin Lege, cota actuala 1/1, cota initiala 1/1	A1
1) OBSTEA MOSNENILOR NAMAESTI , CIF:10820881, cu sediul in comuna Valea Mare Pravat		

C. Partea III. SARCINI .

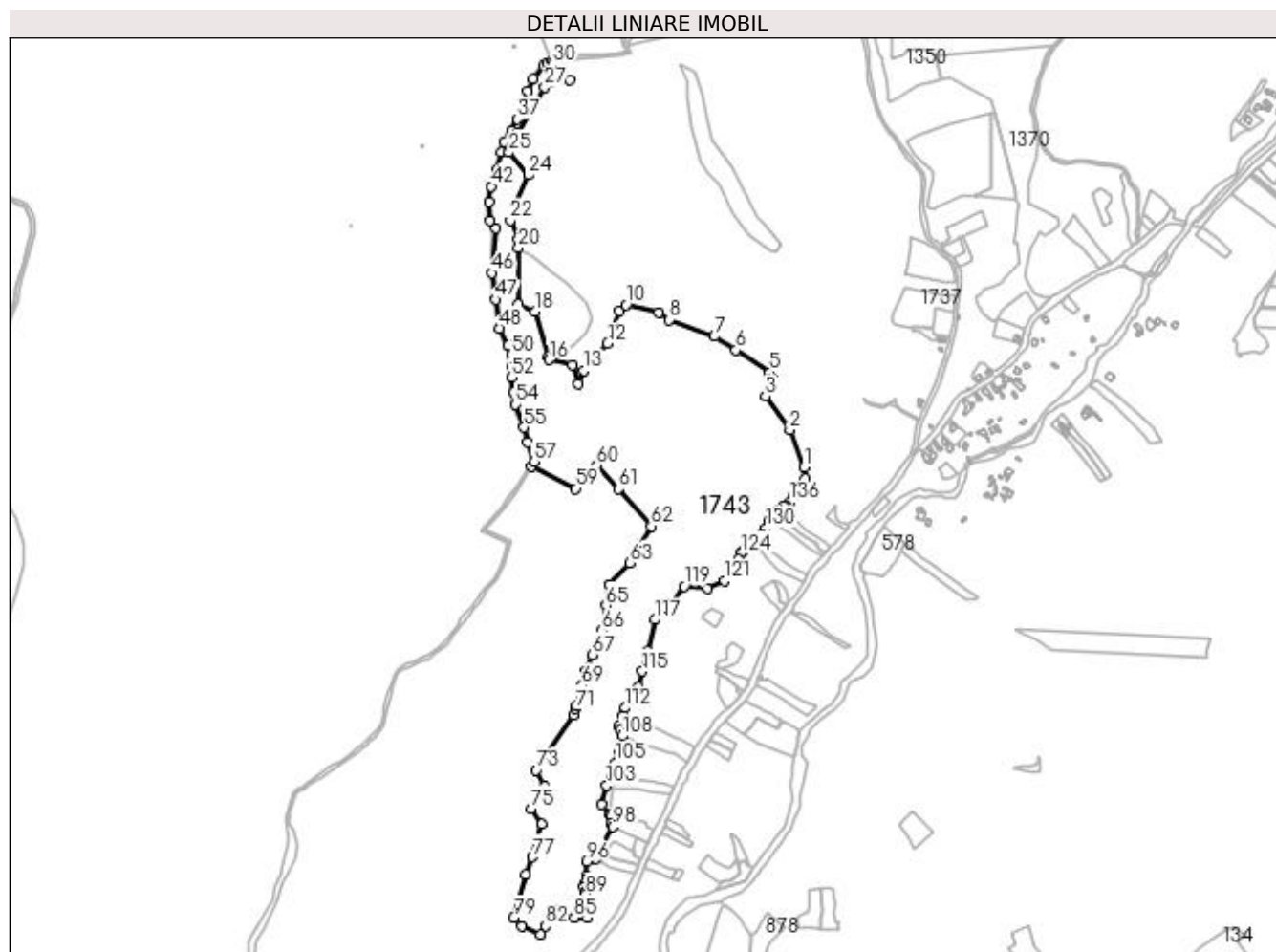
Inscrieri privind dezmembramintele dreptului de proprietate, drepturi reale de garanție și sarcini	Referințe
NU SUNT	

Anexa Nr. 1 La Partea I

Teren

Nr cadastral	Suprafața (mp)*	Observații / Referințe
80608	239.691	

* Suprafața este determinată în planul de proiecție Stereo 70.



Date referitoare la teren

Crt	Categorie folosință	Intravilan	Suprafața (mp)	Tarla	Parcelă	Nr. topo	Observații / Referințe
1	pasune	NU	43.489	40	689	-	
2	padure	NU	196.202	40	688	-	Teren cu vegetatie forestiera - imobil neimpregmuit; U.P. VI Argesel, u.a. 6 A,B,C,D;

Lungime Segmente

1) Valorile lungimilor segmentelor sunt obținute din proiecție în plan.

Punct început	X / Y	Punct sfârșit	X / Y	Lungime segment
1	508.971,119 423.082,46	2	508.945,79 423.148,077	70.336
2	508.945,79 423.148,077	3	508.902,697 423.207,096	73.077
3	508.902,697 423.207,096	4	508.914,483 423.237,991	33.067
4	508.914,483 423.237,991	5	508.909,973 423.249,282	12.158
5	508.909,973 423.249,282	6	508.850,7 423.288,665	71.164
6	508.850,7 423.288,665	7	508.812,847 423.312,385	44.671
7	508.812,847 423.312,385	8	508.732,813 423.341,719	85.241
8	508.732,813 423.341,719	9	508.714,448 423.353,997	22.091
9	508.714,448 423.353,997	10	508.657,895 423.367,753	58.202
10	508.657,895 423.367,753	11	508.645,889 423.357,003	16.115
11	508.645,889 423.357,003	12	508.625,022 423.300,5	60.233
12	508.625,022 423.300,5	13	508.583,02 423.252,258	63.965

Punct început	X / Y	Punct sfârșit	X / Y	Lungime segment	Punct început	X / Y	Punct sfârșit	X / Y	Lungime segment	Punct început	X / Y	Punct sfârșit	X / Y	Lungime segment
13	508.583,02 423.252,258	14	508.572,472 423.229,561	25.028	14	508.572,472 423.229,561	15	508.562,978 423.262,178	33.971	15	508.562,978 423.262,178	16	508.522,379 423.271,362	41.625
16	508.522,379 423.271,362	17	508.520,671 423.277,135	6.02	17	508.520,671 423.277,135	18	508.497,41 423.355,777	82.01	18	508.497,41 423.355,777	19	508.466,843 423.368,792	33.222
19	508.466,843 423.368,792	20	508.468,013 423.469,0	100.215	20	508.468,013 423.469,0	21	508.468,178 423.483,145	14.146	21	508.468,178 423.483,145	22	508.453,695 423.516,84	36.676
22	508.453,695 423.516,84	23	508.462,754 423.542,375	27.094	23	508.462,754 423.542,375	24	508.485,582 423.596,779	58.999	24	508.485,582 423.596,779	25	508.451,3 423.636,034	52.117
25	508.451,3 423.636,034	26	508.467,736 423.671,651	39.226	26	508.467,736 423.671,651	27	508.514,568 423.751,162	92.278	27	508.514,568 423.751,162	28	508.559,014 423.763,572	46.146
28	508.559,014 423.763,572	29	508.544,127 423.767,994	15.53	29	508.544,127 423.767,994	30	508.529,098 423.791,929	28.262	30	508.529,098 423.791,929	31	508.527,251 423.796,29	4.736
31	508.527,251 423.796,29	32	508.518,286 423.793,364	9.43	32	508.518,286 423.793,364	33	508.511,515 423.788,221	8.503	33	508.511,515 423.788,221	34	508.494,09 423.766,159	28.113
34	508.494,09 423.766,159	35	508.484,184 423.744,352	23.951	35	508.484,184 423.744,352	36	508.475,874 423.720,369	25.382	36	508.475,874 423.720,369	37	508.466,503 423.694,889	27.149
37	508.466,503 423.694,889	38	508.456,533 423.674,382	22.802	38	508.456,533 423.674,382	39	508.442,778 423.654,61	24.086	39	508.442,778 423.654,61	40	508.438,006 423.636,169	19.048
40	508.438,006 423.636,169	41	508.429,657 423.605,437	31.846	41	508.429,657 423.605,437	42	508.420,222 423.576,306	30.621	42	508.420,222 423.576,306	43	508.416,864 423.549,254	27.26
43	508.416,864 423.549,254	44	508.417,425 423.516,663	32.596	44	508.417,425 423.516,663	45	508.427,962 423.502,21	17.886	45	508.427,962 423.502,21	46	508.421,336 423.424,145	78.346
46	508.421,336 423.424,145	47	508.428,52 423.377,215	47.477	47	508.428,52 423.377,215	48	508.435,183 423.326,769	50.884	48	508.435,183 423.326,769	49	508.449,806 423.296,043	34.028
49	508.449,806 423.296,043	50	508.455,799 423.280,027	17.101	50	508.455,799 423.280,027	51	508.457,544 423.259,565	20.536	51	508.457,544 423.259,565	52	508.455,979 423.240,689	18.941
52	508.455,979 423.240,689	53	508.459,194 423.213,38	27.498	53	508.459,194 423.213,38	54	508.463,403 423.192,501	21.299	54	508.463,403 423.192,501	55	508.477,996 423.152,126	42.931
55	508.477,996 423.152,126	56	508.484,355 423.125,968	26.92	56	508.484,355 423.125,968	57	508.495,903 423.091,975	35.901	57	508.495,903 423.091,975	58	508.490,207 423.082,99	10.638
58	508.490,207 423.082,99	59	508.568,805 423.044,603	87.471	59	508.568,805 423.044,603	60	508.605,84 423.085,406	55.104	60	508.605,84 423.085,406	61	508.644,685 423.044,2	56.629
61	508.644,685 423.044,2	62	508.701,652 422.978,624	86.865	62	508.701,652 422.978,624	63	508.663,275 422.914,339	74.869	63	508.663,275 422.914,339	64	508.628,566 422.875,963	51.744
64	508.628,566 422.875,963	65	508.622,478 422.838,716	37.741	65	508.622,478 422.838,716	66	508.615,327 422.794,965	44.332	66	508.615,327 422.794,965	67	508.598,228 422.752,39	45.88
67	508.598,228 422.752,39	68	508.586,731 422.723,762	30.85	68	508.586,731 422.723,762	69	508.579,926 422.698,695	25.974	69	508.579,926 422.698,695	70	508.570,178 422.662,786	37.209
70	508.570,178 422.662,786	71	508.568,589 422.656,934	6.064	71	508.568,589 422.656,934	72	508.565,772 422.646,556	10.754	72	508.565,772 422.646,556	73	508.499,078 422.548,917	118.243
73	508.499,078 422.548,917	74	508.513,867 422.521,312	31.317	74	508.513,867 422.521,312	75	508.490,357 422.481,73	46.038	75	508.490,357 422.481,73	76	508.509,443 422.454,481	33.268
76	508.509,443 422.454,481	77	508.493,206 422.396,385	60.322	77	508.493,206 422.396,385	78	508.481,171 422.365,914	32.762	78	508.481,171 422.365,914	79	508.459,985 422.289,585	79.215
79	508.459,985 422.289,585	80	508.473,892 422.275,259	19.966	80	508.473,892 422.275,259	81	508.506,597 422.260,261	35.98	81	508.506,597 422.260,261	82	508.515,126 422.274,378	16.493
82	508.515,126 422.274,378	83	508.524,873 422.290,511	18.849	83	508.524,873 422.290,511	84	508.532,93 422.303,848	15.582	84	508.532,93 422.303,848	85	508.566,288 422.289,47	36.325
85	508.566,288 422.289,47	86	508.589,358 422.288,766	23.081	86	508.589,358 422.288,766	87	508.597,782 422.304,164	17.552	87	508.597,782 422.304,164	88	508.590,196 422.309,008	9.001
88	508.590,196 422.309,008	89	508.587,105 422.330,316	21.531	89	508.587,105 422.330,316	90	508.586,677 422.335,448	5.15	90	508.586,677 422.335,448	91	508.583,824 422.343,207	8.267
91	508.583,824 422.343,207	92	508.586,286 422.350,599	7.791	92	508.586,286 422.350,599	93	508.588,031 422.355,836	5.52	93	508.588,031 422.355,836	94	508.587,997 422.357,623	1.787
94	508.587,997 422.357,623	95	508.587,884 422.363,564	5.942	95	508.587,884 422.363,564	96	508.587,516 422.389,304	25.743	96	508.587,516 422.389,304	97	508.604,352 422.394,038	17.489
97	508.604,352 422.394,038	98	508.634,452 422.449,521	63.122	98	508.634,452 422.449,521	99	508.631,528 422.454,899	6.121	99	508.631,528 422.454,899	100	508.631,045 422.468,413	13.523
100	508.631,045 422.468,413	101	508.629,629 422.470,851	2.819	101	508.629,629 422.470,851	102	508.614,958 422.488,415	22.885	102	508.614,958 422.488,415	103	508.623,597 422.521,951	34.631
103	508.623,597 422.521,951	104	508.631,546 422.551,032	30.148	104	508.631,546 422.551,032	105	508.638,929 422.562,434	13.584	105	508.638,929 422.562,434	106	508.643,462 422.584,222	22.255
106	508.643,462 422.584,222	107	508.650,459 422.595,158	12.983	107	508.650,459 422.595,158	108	508.650,215 422.609,22	14.064	108	508.650,215 422.609,22	109	508.647,59 422.620,077	11.17
109	508.647,59 422.620,077	110	508.644,631 422.626,075	6.688	110	508.644,631 422.626,075	111	508.651,422 422.644,029	19.195	111	508.651,422 422.644,029	112	508.656,533 422.658,931	15.754

Punct început	X / Y	Punct sfârșit	X / Y	Lungime segment	Punct început	X / Y	Punct sfârșit	X / Y	Lungime segment	Punct început	X / Y	Punct sfârșit	X / Y	Lungime segment
112	508.656,533 422.658,931	113	508.673,885 422.685,019	31.33 2	113	508.673,885 422.685,019	114	508.678,374 422.695,992	11.85 6	114	508.678,374 422.695,992	115	508.686,285 422.723,162	28.29 8
115	508.686,285 422.723,162	116	508.694,666 422.758,488	36.30 7	116	508.694,666 422.758,488	117	508.709,164 422.813,93	57.30 6	117	508.709,164 422.813,93	118	508.738,474 422.843,438	41.59 1
118	508.738,474 422.843,438	119	508.759,412 422.872,943	36.17 9	119	508.759,412 422.872,943	120	508.800,35 422.868,189	41.21 3	120	508.800,35 422.868,189	121	508.831,236 422.882,551	34.06 2
121	508.831,236 422.882,551	122	508.842,213 422.901,562	21.95 3	122	508.842,213 422.901,562	123	508.856,07 422.920,811	23.71 8	123	508.856,07 422.920,811	124	508.860,426 422.930,903	10.99 2
124	508.860,426 422.930,903	125	508.863,039 422.934,514	4.457	125	508.863,039 422.934,514	126	508.871,158 422.940,697	10.20 5	126	508.871,158 422.940,697	127	508.881,441 422.946,261	11.69 2
127	508.881,441 422.946,261	128	508.888,496 422.955,4	11.54 5	128	508.888,496 422.955,4	129	508.896,313 422.964,487	11.98 7	129	508.896,313 422.964,487	130	508.903,731 422.975,347	13.15 2
130	508.903,731 422.975,347	131	508.910,104 422.988,932	15.00 6	131	508.910,104 422.988,932	132	508.917,088 422.999,33	12.52 6	132	508.917,088 422.999,33	133	508.926,28 423.005,522	11.08 3
133	508.926,28 423.005,522	134	508.935,583 423.014,661	13.04 1	134	508.935,583 423.014,661	135	508.940,357 423.013,854	4.842	135	508.940,357 423.013,854	136	508.945,903 423.020,626	8.753
136	508.945,903 423.020,626	137	508.953,426 423.032,388	13.96 2	137	508.953,426 423.032,388	138	508.957,662 423.037,533	6.664	138	508.957,662 423.037,533	139	508.965,569 423.048,882	13.83 2
139	508.965,569 423.048,882	140	508.972,337 423.062,404	15.12 1	140	508.972,337 423.062,404	1	508.971,119 423.082,46	20.09 3					

** Lungimile segmentelor sunt determinate în planul de proiecție Stereo 70 și sunt rotunjite la 1 milimetru.

*** Distanța dintre puncte este formată din segmente cumulate ce sunt mai mici decât valoarea 1 milimetru.

**DATE DESPRE IMOBILUL NR. 1744**

Oficiul de Cadastru și Publicitate Imobiliară ARGES
Biroul de Cadastru și Publicitate Imobiliară Campulung

A. Partea I. Descrierea imobilului

TEREN Extravilan

Adresa: Jud. Arges

Nr. Crt	Nr cadastral Nr. topografic	Suprafața* (mp)	Observații / Referințe
A1	80401	87.500	Sector cadastral:22 Teren neimprejmuț;

B. Partea II. Proprietari și acte

Inscrieri privitoare la dreptul de proprietate și alte drepturi reale		Referințe
14489 / 06/12/2010		
Act Administrativ nr. 122362, din 24/06/2003 emis de COMISIA JUDETEANA ARGES (act administrativ nr. 5337/23-09-2010 emis de PRIMARIA VALEA MARE PRAVAT; act administrativ nr. 5338/23-09-2010 emis de PRIMARIA VALEA MARE PRAVAT;);		
B1	Intabulare, drept de PROPRIETATE, dobandit prin Lege, cota actuala 1/2, cota initiala 1/1 1) HERIȘANU GHEORGHE	A1
13431 / 28/09/2015		
Act Notarial nr. 150/2015, din 23/09/2015 emis de IONESCU CORNELIA;		
B3	Intabulare, drept de PROPRIETATE, dobandit prin Succesiune, cota actuala 1/2, cota initiala 1/2 1) HERIȘANU IOAN	A1

C. Partea III. SARCINI .

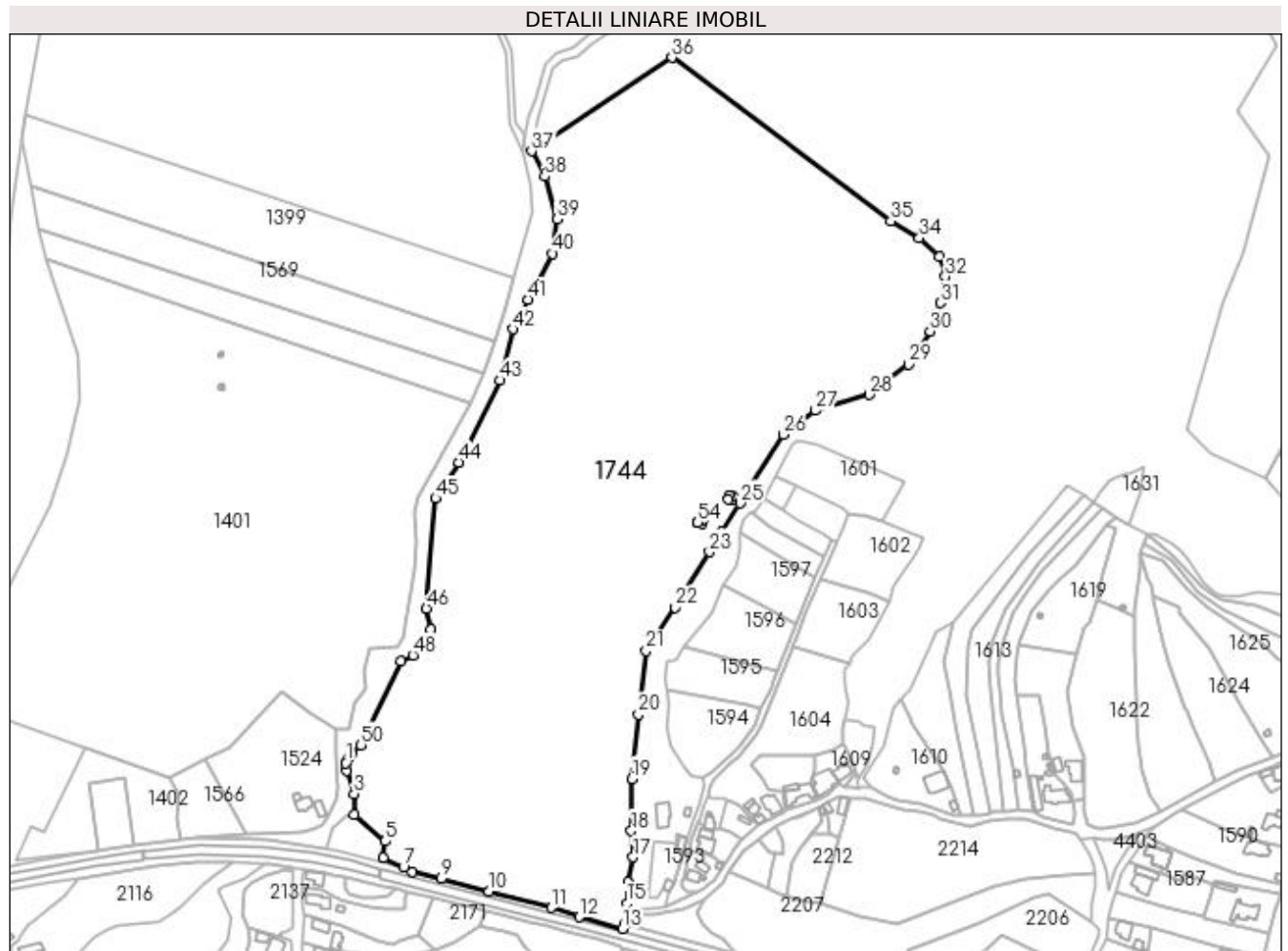
Inscrieri privind dezmembramintele dreptului de proprietate, drepturi reale de garanție și sarcini	Referințe
NU SUNT	

Anexa Nr. 1 La Partea I

Teren

Nr cadastral	Suprafața (mp)*	Observații / Referințe
80401	87.500	

* Suprafața este determinată în planul de proiecție Stereo 70.



Date referitoare la teren

Crt	Categorie folosință	Intravilan	Suprafața (mp)	Tarla	Parcelă	Nr. topo	Observații / Referințe
1	pasune	NU	63.916	39, 40	671,681, 682, 683, 684	-	
2	pasune	NU	23.584	39	669,680,681, 682	-	PASUNE IMPADURITA

Lungime Segmente

1) Valorile lungimilor segmentelor sunt obținute din proiecție în plan.

Punct început	X / Y	Punct sfârșit	X / Y	Lungime segment
1	507.950,74 422.088,004	2	507.951,329 422.083,447	4.595
4	507.956,009 422.057,065	5	507.974,756 422.040,747	24.854
7	507.985,842 422.024,994	8	507.991,26 422.022,423	5.997
10	508.037,644 422.010,623	11	508.075,369 422.000,634	39.025
2	507.951,329 422.083,447	3	507.956,053 422.069,463	14.76
5	507.974,756 422.040,747	6	507.973,62 422.030,792	10.02
8	507.991,26 422.022,423	9	508.008,507 422.018,192	17.758
11	508.075,369 422.000,634	12	508.092,055 421.995,114	17.575
3	507.956,053 422.069,463	4	507.956,009 422.057,065	12.398
6	507.973,62 422.030,792	7	507.985,842 422.024,994	13.528
9	508.008,507 422.018,192	10	508.037,644 422.010,623	30.104
12	508.092,055 421.995,114	13	508.118,29 421.988,063	27.166

Punct început	X / Y	Punct sfârșit	X / Y	Lungime segment	Punct început	X / Y	Punct sfârșit	X / Y	Lungime segment	Punct început	X / Y	Punct sfârșit	X / Y	Lungime segment
13	508.118,29 421.988,063	14	508.119,091 421.990,655	2.713	14	508.119,091 421.990,655	15	508.120,902 422.003,257	12.731	15	508.120,902 422.003,257	16	508.121,571 422.015,961	12.722
16	508.121,571 422.015,961	17	508.124,59 422.031,201	15.536	17	508.124,59 422.031,201	18	508.123,55 422.047,131	15.964	18	508.123,55 422.047,131	19	508.123,917 422.078,486	31.357
19	508.123,917 422.078,486	20	508.127,806 422.117,557	39.264	20	508.127,806 422.117,557	21	508.132,449 422.155,746	38.47	21	508.132,449 422.155,746	22	508.150,105 422.181,948	31.596
22	508.150,105 422.181,948	23	508.170,796 422.215,652	39.548	23	508.170,796 422.215,652	24	508.178,381 422.227,706	14.242	24	508.178,381 422.227,706	25	508.189,263 422.244,996	20.429
25	508.189,263 422.244,996	26	508.215,352 422.286,451	48.981	26	508.215,352 422.286,451	27	508.234,929 422.301,011	24.398	27	508.234,929 422.301,011	28	508.267,389 422.310,654	33.862
28	508.267,389 422.310,654	29	508.291,222 422.328,905	30.019	29	508.291,222 422.328,905	30	508.304,035 422.348,899	23.747	30	508.304,035 422.348,899	31	508.310,471 422.365,992	18.265
31	508.310,471 422.365,992	32	508.313,422 422.381,804	16.085	32	508.313,422 422.381,804	33	508.309,782 422.393,923	12.654	33	508.309,782 422.393,923	34	508.297,68 422.405,216	16.553
34	508.297,68 422.405,216	35	508.280,415 422.415,4	20.045	35	508.280,415 422.415,4	36	508.148,141 422.514,184	165.09	36	508.148,141 422.514,184	37	508.063,121 422.457,684	102.082
37	508.063,121 422.457,684	38	508.071,227 422.442,279	17.408	38	508.071,227 422.442,279	39	508.078,668 422.416,529	26.804	39	508.078,668 422.416,529	40	508.075,934 422.395,77	20.938
40	508.075,934 422.395,77	41	508.061,006 422.368,184	31.366	41	508.061,006 422.368,184	42	508.051,827 422.350,174	20.214	42	508.051,827 422.350,174	43	508.044,175 422.319,276	31.831
43	508.044,175 422.319,276	44	508.019,176 422.269,732	55.494	44	508.019,176 422.269,732	45	508.005,158 422.248,05	25.819	45	508.005,158 422.248,05	46	507.999,616 422.181,329	66.951
46	507.999,616 422.181,329	47	508.002,289 422.168,713	12.896	47	508.002,289 422.168,713	48	507.991,412 422.153,222	18.928	48	507.991,412 422.153,222	49	507.984,366 422.149,472	7.982
49	507.984,366 422.149,472	50	507.960,113 422.098,951	56.041	50	507.960,113 422.098,951	51	507.954,409 422.093,861	7.645	51	507.954,409 422.093,861	52	507.952,291 422.090,515	3.96
52	507.952,291 422.090,515	53	507.950,74 422.088,004	2.951	53	507.950,74 422.088,004	54	508.163,663 422.233,243	257.741	54	508.163,663 422.233,243	55	508.164,45 422.235,656	2.538
55	508.164,45 422.235,656	56	508.166,904 422.234,834	2.588	56	508.166,904 422.234,834	57	508.166,112 422.232,524	2.442	57	508.166,112 422.232,524	58	508.163,663 422.233,243	2.552
58	508.163,663 422.233,243	59	508.182,138 422.247,407	23.28	59	508.182,138 422.247,407	60	508.182,816 422.249,775	2.463	60	508.182,816 422.249,775	61	508.185,17 422.249,087	2.452
61	508.185,17 422.249,087	62	508.184,499 422.246,711	2.469	62	508.184,499 422.246,711	1	508.182,138 422.247,407	2.461					

** Lungimile segmentelor sunt determinate în planul de proiecție Stereo 70 și sunt rotunjite la 1 milimetru.

*** Distanța dintre puncte este formată din segmente cumulate ce sunt mai mici decât valoarea 1 milimetru.

**DATE DESPRE IMOBILUL NR. 1745**

Oficiul de Cadastru și Publicitate Imobiliară ARGES
Biroul de Cadastru și Publicitate Imobiliară Campulung

A. Partea I. Descrierea imobilului

TEREN Extravilan

Adresa: Jud. Arges

Nr. Crt	Nr cadastral Nr. topografic	Suprafața* (mp)	Observații / Referințe
A1		3.672	Sector cadastral:22 Teren neimprejmuit;

B. Partea II. Proprietari și acte

Inscrieri privitoare la dreptul de proprietate și alte drepturi reale	Referințe
/	
Act Normativ nr. 7, din 13/03/1996 emis de PARLAMENT (art. 13 alin. 15);	
B1	A1
Inscrierea provizorie, drept de PROPRIETATE, dobandit prin Lege, cota actuala 1/1, cota initiala 1/1 1) COMUNA VALEA MARE PRAVAT, CIF:5010196	

C. Partea III. SARCINI .

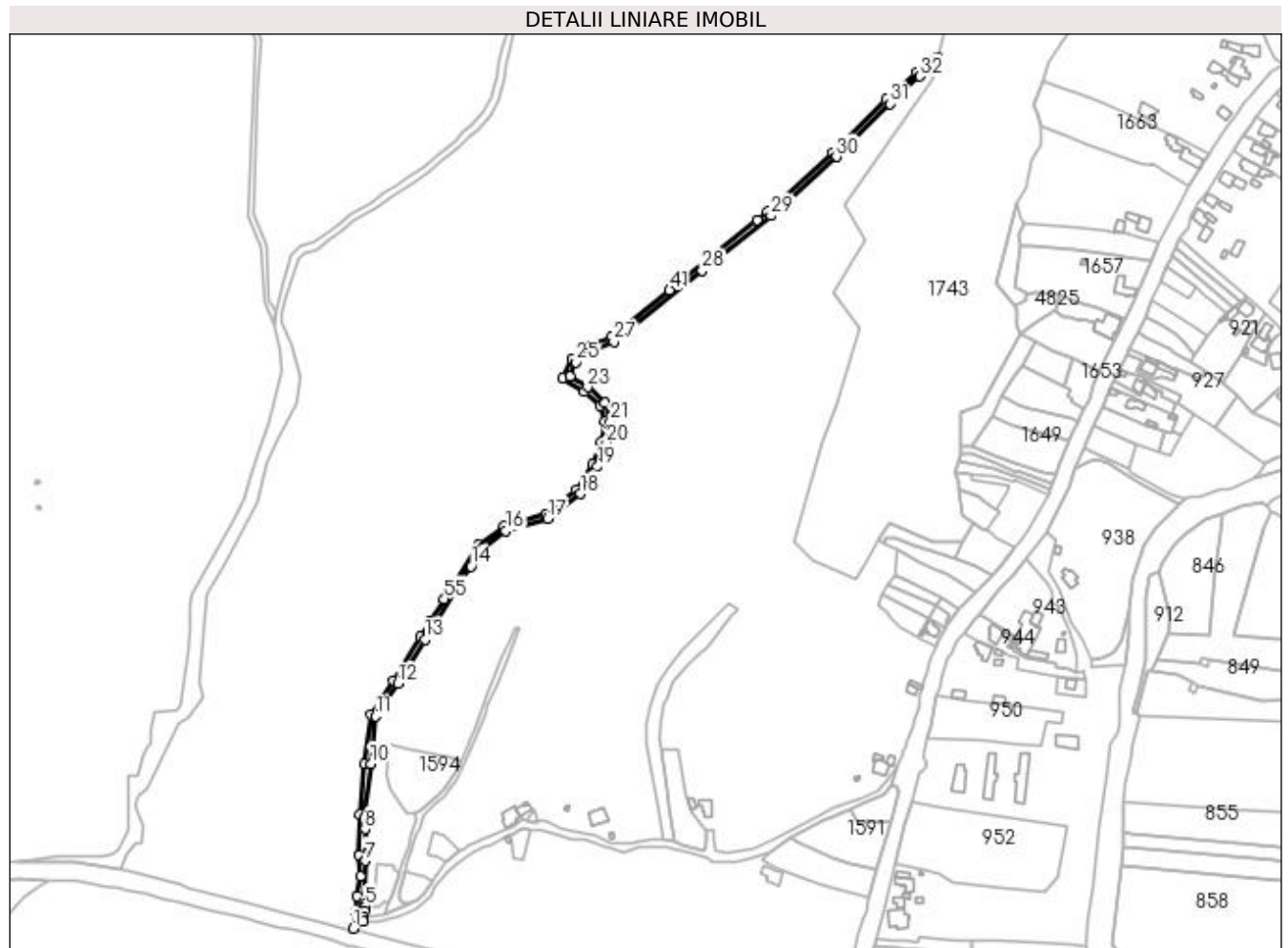
Inscrieri privind dezmembramintele dreptului de proprietate, drepturi reale de garanție și sarcini	Referințe
NU SUNT	

Anexa Nr. 1 La Partea I

Teren

Nr cadastral	Suprafața (mp)*	Observații / Referințe
	3.672	

* Suprafața este determinată în planul de proiecție Stereo 70.



Date referitoare la teren

Crt	Categorie folosință	Intra vilan	Suprafața (mp)	Tarla	Parcelă	Nr. topo	Observații / Referințe
1	drum	NU	3.672	40	De 683	-	

Lungime Segmente

1) Valorile lungimilor segmentelor sunt obținute din proiecție în plan.

Punct început	X / Y	Punct sfârșit	X / Y	Lungime segment	Punct început	X / Y	Punct sfârșit	X / Y	Lungime segment	Punct început	X / Y	Punct sfârșit	X / Y	Lungime segment
1	508.119,091 421.990,655	2	508.126,611 421.996,076	9.27	2	508.126,611 421.996,076	3	508.127,203 422.000,078	4.046	3	508.127,203 422.000,078	4	508.127,825 422.004,28	4.248
4	508.127,825 422.004,28	5	508.128,0 422.007,662	3.387	5	508.128,0 422.007,662	6	508.127,766 422.009,099	1.456	6	508.127,766 422.009,099	7	508.127,986 422.042,87	33.77 2
7	508.127,986 422.042,87	8	508.127,952 422.067,441	24.57 1	8	508.127,952 422.067,441	9	508.127,82 422.076,309	8.869	9	508.127,82 422.076,309	10	508.132,63 422.117,841	41.81
10	508.132,63 422.117,841	11	508.136,304 422.154,308	36.65 2	11	508.136,304 422.154,308	12	508.153,47 422.179,783	30.71 9	12	508.153,47 422.179,783	13	508.174,193 422.213,54	39.61
13	508.174,193 422.213,54	14	508.209,781 422.270,138	66.85 7	14	508.209,781 422.270,138	15	508.218,339 422.283,688	16.02 6	15	508.218,339 422.283,688	16	508.236,747 422.297,378	22.94 1
16	508.236,747 422.297,378	17	508.269,235 422.307,03	33.89 1	17	508.269,235 422.307,03	18	508.294,211 422.326,156	31.45 8	18	508.294,211 422.326,156	19	508.307,63 422.347,095	24.87

Punct început	X / Y	Punct sfârșit	X / Y	Lungime segment	Punct început	X / Y	Punct sfârșit	X / Y	Lungime segment	Punct început	X / Y	Punct sfârșit	X / Y	Lungime segment
19	508.307,63 422.347,095	20	508.314,339 422.364,912	19.038	20	508.314,339 422.364,912	21	508.317,532 422.382,025	17.408	21	508.317,532 422.382,025	22	508.313,302 422.396,107	14.704
22	508.313,302 422.396,107	23	508.300,102 422.408,453	18.074	23	508.300,102 422.408,453	24	508.286,143 422.416,67	16.198	24	508.286,143 422.416,67	25	508.291,173 422.427,6	12.032
25	508.291,173 422.427,6	26	508.303,778 422.437,048	15.753	26	508.303,778 422.437,048	27	508.320,078 422.443,466	17.518	27	508.320,078 422.443,466	28	508.388,379 422.498,38	87.639
28	508.388,379 422.498,38	29	508.441,621 422.540,766	68.054	29	508.441,621 422.540,766	30	508.492,155 422.586,316	68.033	30	508.492,155 422.586,316	31	508.533,402 422.627,258	58.117
31	508.533,402 422.627,258	32	508.556,688 422.648,362	31.426	32	508.556,688 422.648,362	33	508.568,589 422.656,934	14.667	33	508.568,589 422.656,934	34	508.570,178 422.662,786	6.064
34	508.570,178 422.662,786	35	508.568,519 422.661,614	2.031	35	508.568,519 422.661,614	36	508.554,182 422.651,49	17.551	36	508.554,182 422.651,49	37	508.530,648 422.630,161	31.761
37	508.530,648 422.630,161	38	508.489,405 422.589,223	58.111	38	508.489,405 422.589,223	39	508.439,034 422.543,819	67.814	39	508.439,034 422.543,819	40	508.431,136 422.537,513	10.107
40	508.431,136 422.537,513	41	508.363,306 422.483,351	86.801	41	508.363,306 422.483,351	42	508.318,046 422.446,965	58.072	42	508.318,046 422.446,965	43	508.301,811 422.440,573	17.448
43	508.301,811 422.440,573	44	508.288,036 422.430,247	17.216	44	508.288,036 422.430,247	45	508.280,415 422.415,4	16.689	45	508.280,415 422.415,4	46	508.297,68 422.405,216	20.045
46	508.297,68 422.405,216	47	508.309,782 422.393,923	16.553	47	508.309,782 422.393,923	48	508.313,422 422.381,804	12.654	48	508.313,422 422.381,804	49	508.310,471 422.365,992	16.085
49	508.310,471 422.365,992	50	508.304,035 422.348,899	18.265	50	508.304,035 422.348,899	51	508.291,222 422.328,905	23.747	51	508.291,222 422.328,905	52	508.267,389 422.310,654	30.019
52	508.267,389 422.310,654	53	508.234,929 422.301,011	33.862	53	508.234,929 422.301,011	54	508.215,352 422.286,451	24.398	54	508.215,352 422.286,451	55	508.189,263 422.244,996	48.981
55	508.189,263 422.244,996	56	508.178,381 422.227,705	20.43	56	508.178,381 422.227,705	57	508.170,796 422.215,652	14.241	57	508.170,796 422.215,652	58	508.150,105 422.181,948	39.548
58	508.150,105 422.181,948	59	508.132,449 422.155,746	31.596	59	508.132,449 422.155,746	60	508.127,806 422.117,557	38.47	60	508.127,806 422.117,557	61	508.123,917 422.078,486	39.264
61	508.123,917 422.078,486	62	508.123,55 422.047,131	31.357	62	508.123,55 422.047,131	63	508.124,59 422.031,201	15.964	63	508.124,59 422.031,201	64	508.121,571 422.015,961	15.536
64	508.121,571 422.015,961	65	508.120,902 422.003,257	12.722	65	508.120,902 422.003,257	1	508.119,091 421.990,655	12.731					

** Lungimile segmentelor sunt determinate în planul de proiecție Stereo 70 și sunt rotunjite la 1 milimetru.

*** Distanța dintre puncte este formată din segmente cumulate ce sunt mai mici decât valoarea 1 milimetru.

**DATE DESPRE IMOBILUL NR. 1746**

Oficiul de Cadastru și Publicitate Imobiliară ARGES
Biroul de Cadastru și Publicitate Imobiliară Campulung

A. Partea I. Descrierea imobilului

TEREN Extravilan

Adresa: Jud. Arges

Nr. Crt	Nr cadastral Nr. topografic	Suprafața* (mp)	Observații / Referințe
A1		2.628	Sector cadastral:22 Teren neimprejmuit;

B. Partea II. Proprietari și acte

Inscrieri privitoare la dreptul de proprietate și alte drepturi reale		Referințe
/		
Act Normativ nr. 7, din 13/03/1996 emis de PARLAMENT (art. 13 alin. 15);		
B1	Inscrierea provizorie, drept de PROPRIETATE, dobandit prin Lege, cota actuala 1/1, cota initiala 1/1 1) COMUNA VALEA MARE PRAVAT, CIF:5010196	A1

C. Partea III. SARCINI .

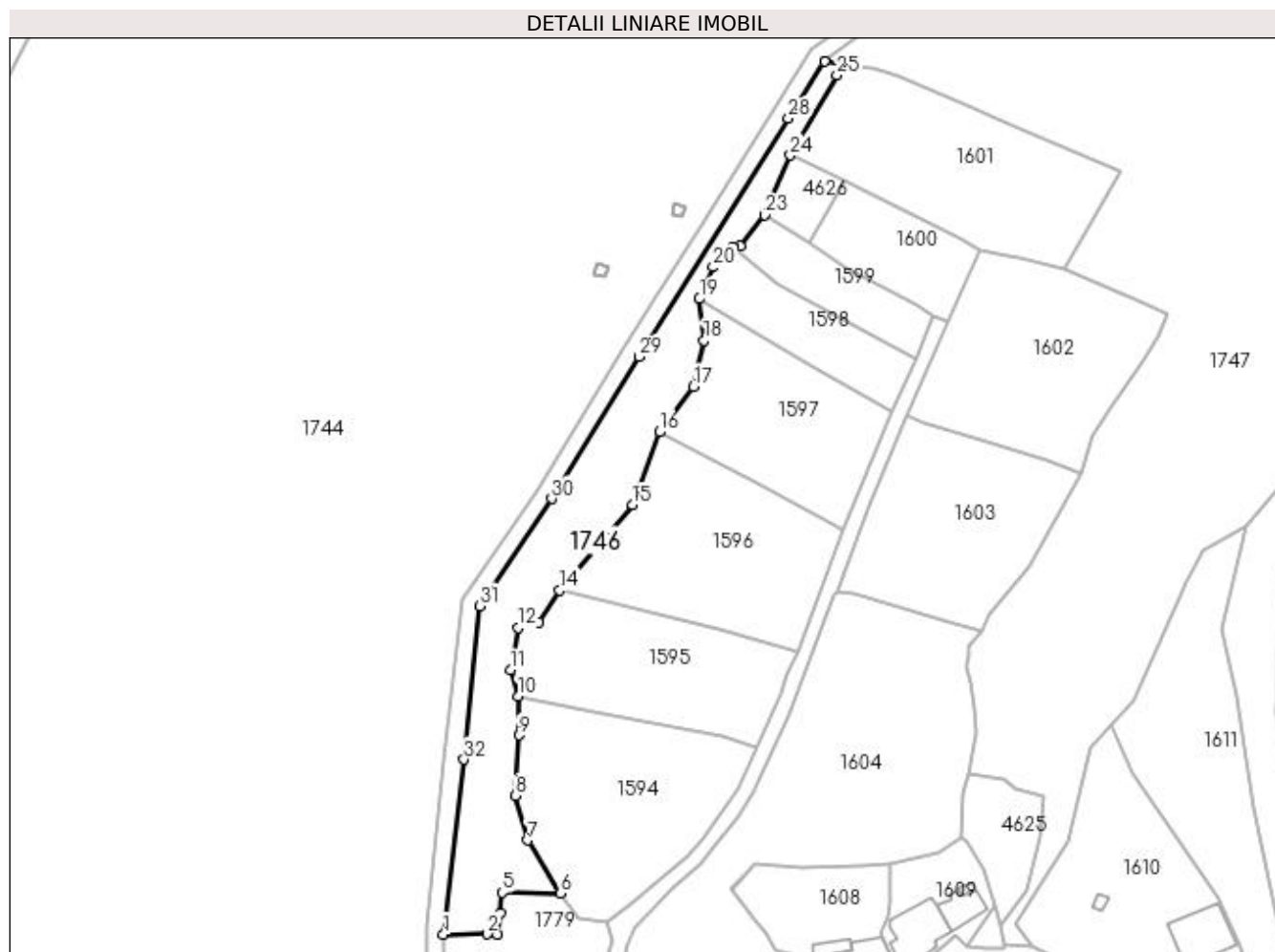
Inscrieri privind dezmembramintele dreptului de proprietate, drepturi reale de garanție și sarcini	Referințe
NU SUNT	

Anexa Nr. 1 La Partea I

Teren

Nr cadastral	Suprafața (mp)*	Observații / Referințe
	2.628	

* Suprafața este determinată în planul de proiecție Stereo 70.



Date referitoare la teren

Crt	Categorie folosință	Intra vilan	Suprafața (mp)	Tarla	Parcelă	Nr. topo	Observații / Referințe
1	pasune	NU	2.628	40	684	-	

Lungime Segmente

1) Valorile lungimilor segmentelor sunt obținute din proiecție în plan.

Punct început	X / Y	Punct sfârșit	X / Y	Lungime segment (** (m)	Punct început	X / Y	Punct sfârșit	X / Y	Lungime segment (** (m)
1	508.127,82 422.076,309	2	508.138,13 422.076,407	10.31	2	508.138,13 422.076,407	3	508.140,661 422.076,301	2.533
3	508.140,661 422.076,301	4	508.141,271 422.081,296	5.032	4	508.141,271 422.081,296	5	508.141,775 422.086,271	5.0
5	508.141,775 422.086,271	6	508.155,621 422.086,074	13.847	6	508.155,621 422.086,074	7	508.147,743 422.098,684	14.869
7	508.147,743 422.098,684	8	508.144,906 422.109,257	10.947	8	508.144,906 422.109,257	9	508.145,672 422.123,628	14.391
9	508.145,672 422.123,628	10	508.145,524 422.132,876	9.249	10	508.145,524 422.132,876	11	508.143,66 422.139,094	6.491

Punct început	X / Y	Punct sfârșit	X / Y	Lungime segment (** (m)
11	508.143,66 422.139,094	12	508.145,56 422.149,09	10.175
13	508.150,467 422.150,506	14	508.155,421 422.158,019	8.999
15	508.172,727 422.178,323	16	508.179,101 422.195,639	18.452
17	508.187,16 422.206,471	18	508.189,686 422.217,433	11.249
19	508.188,64 422.227,279	20	508.191,902 422.234,846	8.24
21	508.196,496 422.239,571	22	508.198,292 422.239,871	1.821
23	508.204,087 422.247,199	24	508.210,239 422.261,42	15.495
25	508.221,315 422.280,402	26	508.224,548 422.282,715	3.975
27	508.218,339 422.283,688	28	508.209,781 422.270,138	16.026
29	508.174,193 422.213,54	30	508.153,47 422.179,783	39.61
31	508.136,304 422.154,308	32	508.132,63 422.117,841	36.652

Punct început	X / Y	Punct sfârșit	X / Y	Lungime segment (** (m)
12	508.145,56 422.149,09	13	508.150,467 422.150,506	5.107
14	508.155,421 422.158,019	15	508.172,727 422.178,323	26.679
16	508.179,101 422.195,639	17	508.187,16 422.206,471	13.501
18	508.189,686 422.217,433	19	508.188,64 422.227,279	9.901
20	508.191,902 422.234,846	21	508.196,496 422.239,571	6.59
22	508.198,292 422.239,871	23	508.204,087 422.247,199	9.342
24	508.210,239 422.261,42	25	508.221,315 422.280,402	21.977
26	508.224,548 422.282,715	27	508.218,339 422.283,688	6.285
28	508.209,781 422.270,138	29	508.174,193 422.213,54	66.857
30	508.153,47 422.179,783	31	508.136,304 422.154,308	30.719
32	508.132,63 422.117,841	1	508.127,82 422.076,309	41.81

** Lungimile segmentelor sunt determinate în planul de proiecție Stereo 70 și sunt rotunjite la 1 milimetru.

*** Distanța dintre puncte este formată din segmente cumulate ce sunt mai mici decât valoarea 1 milimetru.

**DATE DESPRE IMOBILUL NR. 1747**

Oficiul de Cadastru și Publicitate Imobiliară ARGES
Biroul de Cadastru și Publicitate Imobiliară Campulung

A. Partea I. Descrierea imobilului

TEREN Extravilan

Adresa: Jud. Arges

Nr. Crt	Nr cadastral Nr. topografic	Suprafața* (mp)	Observații / Referințe
A1		58.644	Sector cadastral:22 Teren neimprejmit;

B. Partea II. Proprietari și acte

Inscrieri privitoare la dreptul de proprietate și alte drepturi reale	Referințe
/	
Act Normativ nr. 7, din 13/03/1996 emis de PARLAMENT (art. 13 alin. 15);	
B1	A1
Inscrierea provizorie, drept de PROPRIETATE, dobandit prin Lege, cota actuala 1/1, cota initiala 1/1 1) COMUNA VALEA MARE PRAVAT, CIF:5010196	

C. Partea III. SARCINI .

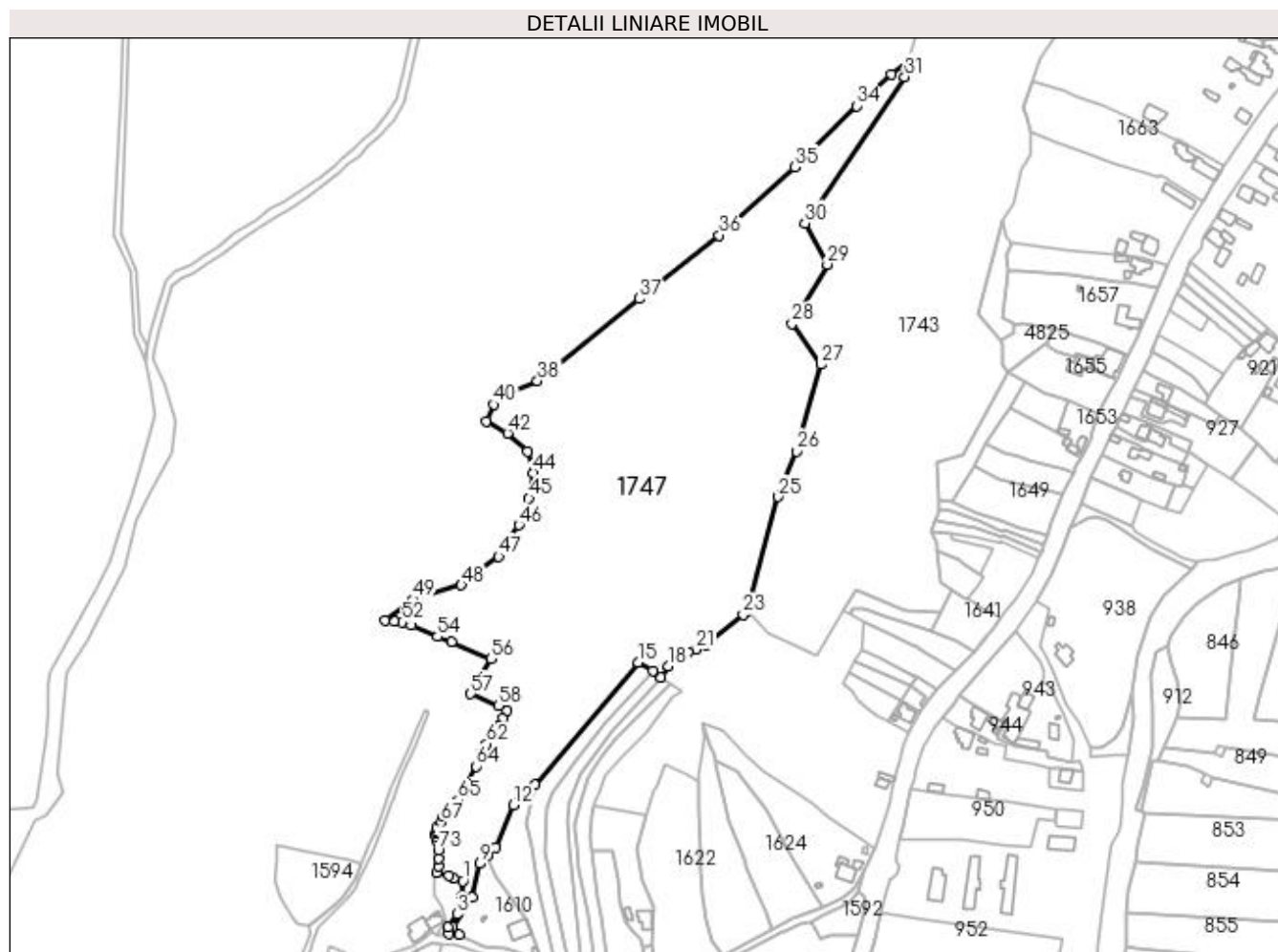
Inscrieri privind dezmembramintele dreptului de proprietate, drepturi reale de garanție și sarcini	Referințe
NU SUNT	

Anexa Nr. 1 La Partea I

Teren

Nr cadastral	Suprafața (mp)*	Observații / Referințe
	58.644	

* Suprafața este determinată în planul de proiecție Stereo 70.



Date referitoare la teren

Crt	Categorie folosință	Intra vilan	Suprafața (mp)	Tarla	Parcelă	Nr. topo	Observații / Referințe
1	pasune	NU	24.507	40	688	-	
2	padure	NU	34.137	40	688	-	UP VI si UA 6

Lungime Segmente

1) Valorile lungimilor segmentelor sunt obținute din proiecție în plan.

Punct început	X / Y	Punct sfârșit	X / Y	Lungime segment
1	508.270,425 422.109,291	2	508.269,59 422.099,327	9.999
2	508.269,59 422.099,327	3	508.266,26 422.087,002	12.767
3	508.266,26 422.087,002	4	508.260,343 422.078,384	10.454
4	508.260,343 422.078,384	5	508.260,918 422.073,874	4.547
5	508.260,918 422.073,874	6	508.267,995 422.073,597	7.082
6	508.267,995 422.073,597	7	508.263,555 422.078,702	6.766
7	508.263,555 422.078,702	8	508.276,328 422.098,317	23.407
8	508.276,328 422.098,317	9	508.281,538 422.120,841	23.119
9	508.281,538 422.120,841	10	508.286,404 422.126,167	7.214
10	508.286,404 422.126,167	11	508.291,91 422.131,878	7.933
11	508.291,91 422.131,878	12	508.304,117 422.159,95	30.611
12	508.304,117 422.159,95	13	508.308,305 422.167,461	8.6
13	508.308,305 422.167,461	14	508.318,618 422.173,437	11.919
14	508.318,618 422.173,437	15	508.387,328 422.255,243	106.833
15	508.387,328 422.255,243	16	508.397,23 422.249,851	11.275

Punct început	X / Y	Punct sfârșit	X / Y	Lungime segment	Punct început	X / Y	Punct sfârșit	X / Y	Lungime segment	Punct început	X / Y	Punct sfârșit	X / Y	Lungime segment
16	508.397,23 422.249,851	17	508.402,845 422.245,468	7.123	17	508.402,845 422.245,468	18	508.407,83 422.252,663	8.753	18	508.407,83 422.252,663	19	508.413,645 422.258,998	8.599
19	508.413,645 422.258,998	20	508.420,734 422.262,414	7.869	20	508.420,734 422.262,414	21	508.426,176 422.264,022	5.675	21	508.426,176 422.264,022	22	508.433,228 422.267,02	7.663
22	508.433,228 422.267,02	23	508.457,661 422.287,186	31.68	23	508.457,661 422.287,186	24	508.459,985 422.289,585	3.34	24	508.459,985 422.289,585	25	508.481,171 422.365,914	79.215
25	508.481,171 422.365,914	26	508.493,206 422.396,385	32.762	26	508.493,206 422.396,385	27	508.509,443 422.454,481	60.322	27	508.509,443 422.454,481	28	508.490,357 422.481,73	33.268
28	508.490,357 422.481,73	29	508.513,867 422.521,312	46.038	29	508.513,867 422.521,312	30	508.499,078 422.548,917	31.317	30	508.499,078 422.548,917	31	508.565,772 422.646,556	118.243
31	508.565,772 422.646,556	32	508.568,589 422.656,934	10.754	32	508.568,589 422.656,934	33	508.556,688 422.648,362	14.667	33	508.556,688 422.648,362	34	508.533,402 422.627,258	31.426
34	508.533,402 422.627,258	35	508.492,155 422.586,316	58.117	35	508.492,155 422.586,316	36	508.441,621 422.540,766	68.033	36	508.441,621 422.540,766	37	508.388,379 422.498,38	68.054
37	508.388,379 422.498,38	38	508.320,078 422.443,466	87.639	38	508.320,078 422.443,466	39	508.303,778 422.437,048	17.518	39	508.303,778 422.437,048	40	508.291,173 422.427,6	15.753
40	508.291,173 422.427,6	41	508.286,143 422.416,67	12.032	41	508.286,143 422.416,67	42	508.300,102 422.408,453	16.198	42	508.300,102 422.408,453	43	508.313,302 422.396,107	18.074
43	508.313,302 422.396,107	44	508.317,532 422.382,025	14.704	44	508.317,532 422.382,025	45	508.314,339 422.364,912	17.408	45	508.314,339 422.364,912	46	508.307,63 422.347,095	19.038
46	508.307,63 422.347,095	47	508.294,211 422.326,156	24.87	47	508.294,211 422.326,156	48	508.269,235 422.307,03	31.458	48	508.269,235 422.307,03	49	508.236,747 422.297,378	33.891
49	508.236,747 422.297,378	50	508.218,339 422.283,688	22.941	50	508.218,339 422.283,688	51	508.224,548 422.282,715	6.285	51	508.224,548 422.282,715	52	508.229,749 422.282,159	5.231
52	508.229,749 422.282,159	53	508.235,839 422.280,19	6.4	53	508.235,839 422.280,19	54	508.253,309 422.272,635	19.034	54	508.253,309 422.272,635	55	508.262,459 422.268,868	9.895
55	508.262,459 422.268,868	56	508.288,904 422.257,769	28.68	56	508.288,904 422.257,769	57	508.275,578 422.234,327	26.965	57	508.275,578 422.234,327	58	508.293,97 422.226,406	20.025
58	508.293,97 422.226,406	59	508.299,827 422.223,505	6.536	59	508.299,827 422.223,505	60	508.297,436 422.218,455	5.587	60	508.297,436 422.218,455	61	508.294,134 422.212,529	6.784
61	508.294,134 422.212,529	62	508.286,102 422.200,814	14.204	62	508.286,102 422.200,814	63	508.282,225 422.194,485	7.422	63	508.282,225 422.194,485	64	508.279,289 422.185,918	9.056
64	508.279,289 422.185,918	65	508.266,909 422.163,334	25.755	65	508.266,909 422.163,334	66	508.257,403 422.152,187	14.65	66	508.257,403 422.152,187	67	508.255,965 422.148,437	4.016
67	508.255,965 422.148,437	68	508.252,84 422.144,565	4.976	68	508.252,84 422.144,565	69	508.252,538 422.142,309	2.276	69	508.252,538 422.142,309	70	508.252,179 422.140,88	1.473
70	508.252,179 422.140,88	71	508.252,37 422.139,426	1.466	71	508.252,37 422.139,426	72	508.252,973 422.136,384	3.101	72	508.252,973 422.136,384	73	508.253,785 422.130,12	6.316
73	508.253,785 422.130,12	74	508.254,208 422.124,426	5.71	74	508.254,208 422.124,426	75	508.253,703 422.119,249	5.202	75	508.253,703 422.119,249	76	508.252,452 422.114,663	4.754
76	508.252,452 422.114,663	77	508.261,147 422.113,111	8.832	77	508.261,147 422.113,111	78	508.263,761 422.111,024	3.345	78	508.263,761 422.111,024	1	508.270,425 422.109,291	6.886

** Lungimile segmentelor sunt determinate în planul de proiecție Stereo 70 și sunt rotunjite la 1 milimetru.

*** Distanța dintre puncte este formată din segmente cumulate ce sunt mai mici decât valoarea 1 milimetru.

**DATE DESPRE IMOBILUL NR. 1748**

Oficiul de Cadastru și Publicitate Imobiliară ARGES
Biroul de Cadastru și Publicitate Imobiliară Campulung

A. Partea I. Descrierea imobilului

TEREN Extravilan

Adresa: Jud. Arges

Nr. Crt	Nr cadastral Nr. topografic	Suprafața* (mp)	Observații / Referințe
A1		54	Sector cadastral:22 Teren neimprijmit;

Construcții

Crt	Nr cadastral Nr. topografic	Adresa	Observații / Referințe
A1.1		Jud. Arges	Nr. niveluri:1; S. construita la sol:34 mp; S. construita desfasurata:34 mp;

B. Partea II. Proprietari și acte

Inscrieri privitoare la dreptul de proprietate și alte drepturi reale	Referințe
/	
Act Normativ nr. 7, din 13/03/1996 emis de PARLAMENT (art. 13 alin. 15);	
B1	Inscrierea provizorie, drept de PROPRIETATE, dobandit prin Lege, cota actuala 1/1, cota initiala 1/1 1) COMUNA VALEA MARE PRAVAT, CIF:5010196

C. Partea III. SARCINI .

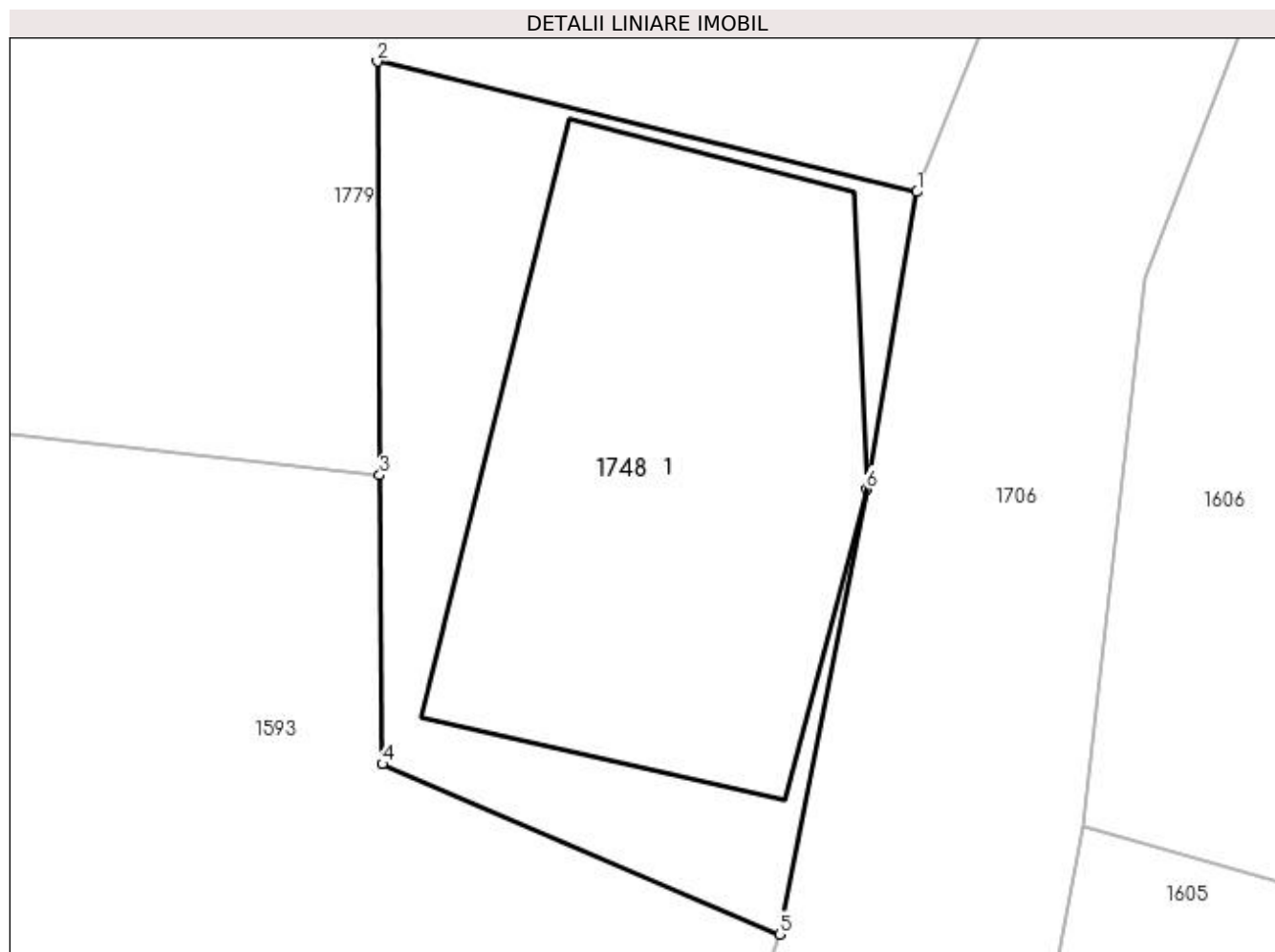
Inscrieri privind dezmembramintele dreptului de proprietate, drepturi reale de garanție și sarcini	Referințe
NU SUNT	

Anexa Nr. 1 La Partea I

Teren

Nr cadastral	Suprafața (mp)*	Observații / Referințe
	54	

* Suprafața este determinată în planul de proiecție Stereo 70.



Date referitoare la teren

Crt	Categorie folosință	Intravilan	Suprafața (mp)	Tarla	Parcelă	Nr. topo	Observații / Referințe
1	curți constructii	NU	54	40	684	-	

Date referitoare la construcții

Crt	Număr	Destinație construcție	Supraf. (mp)	Situație juridică	Observații / Referințe
A1.1		constructii anexa	34	Cu acte	Nr. niveluri:1; S. construita la sol:34 mp; S. construita desfasurata:34 mp;

Lungime Segmente

1) Valorile lungimilor segmentelor sunt obținute din proiecție în plan.

Punct început	X / Y	Punct sfârșit	X / Y	Lungime segment (** (m)
1	508.157,053 422.043,126	2	508.150,329 422.044,749	6.917
2	508.150,329 422.044,749	3	508.150,36 422.039,6	5.149
3	508.150,36 422.039,6	4	508.150,394 422.036,003	3.597
4	508.150,394 422.036,003	5	508.155,338 422.033,885	5.379

Punct început	X / Y	Punct sfârșit	X / Y	Lungime segment (** (m)
5	508.155,338 422.033,885	6	508.156,424 422.039,424	5.644
6	508.156,424 422.039,424	1	508.157,053 422.043,126	3.755

** Lungimile segmentelor sunt determinate în planul de proiecție Stereo 70 și sunt rotunjite la 1 milimetru.

*** Distanța dintre puncte este formată din segmente cumulate ce sunt mai mici decât valoarea 1 milimetru.

**DATE DESPRE IMOBILUL NR. 1749**

Oficiul de Cadastru și Publicitate Imobiliară ARGES
Biroul de Cadastru și Publicitate Imobiliară Campulung

A. Partea I. Descrierea imobilului

TEREN Intravilan

Adresa: Loc. Namaesti, Nr. 166, Jud. Arges

Nr. Crt	Nr cadastral Nr. topografic	Suprafața* (mp)	Observații / Referințe
A1		Din acte: 2.000 Masurata: 1.858	Sector cadastral:22 Teren neimpregmuit;

Construcții

Crt	Nr cadastral Nr. topografic	Adresa	Observații / Referințe
A1.1		Loc. Namaesti, Nr. 166, Jud. Arges	Nr. niveluri:1; S. construita la sol:125 mp; S. construita desfasurata:125 mp;
A1.2		Loc. Namaesti, Nr. 166, Jud. Arges	Nr. niveluri:1; S. construita la sol:32 mp; S. construita desfasurata:32 mp;
A1.3		Loc. Namaesti, Nr. 166, Jud. Arges	Nr. niveluri:1; S. construita la sol:50 mp; S. construita desfasurata:50 mp;

B. Partea II. Proprietari și acte

Inscrieri privitoare la dreptul de proprietate și alte drepturi reale		Referințe
/		
Act Administrativ nr. 29375, din 24/11/1993 emis de CJPSDPAT ARGES;		
B1	Intabulare, drept de PROPRIETATE, dobandit prin Reconstituire, cota actuala 1/1, cota initiala 1/1 1) ALDEA DUMITRU, lipsă CNP	A1
Act Normativ nr. 7, din 13/03/1996 emis de PARLAMENT (art. 12 alin. 16);		
B2	Intabulare, drept de PROPRIETATE, dobandit prin Construire, cota actuala 1/1, cota initiala 1/1 1) ALDEA DUMITRU, lipsă CNP	A1.1, A1.2, A1.3

C. Partea III. SARCINI .

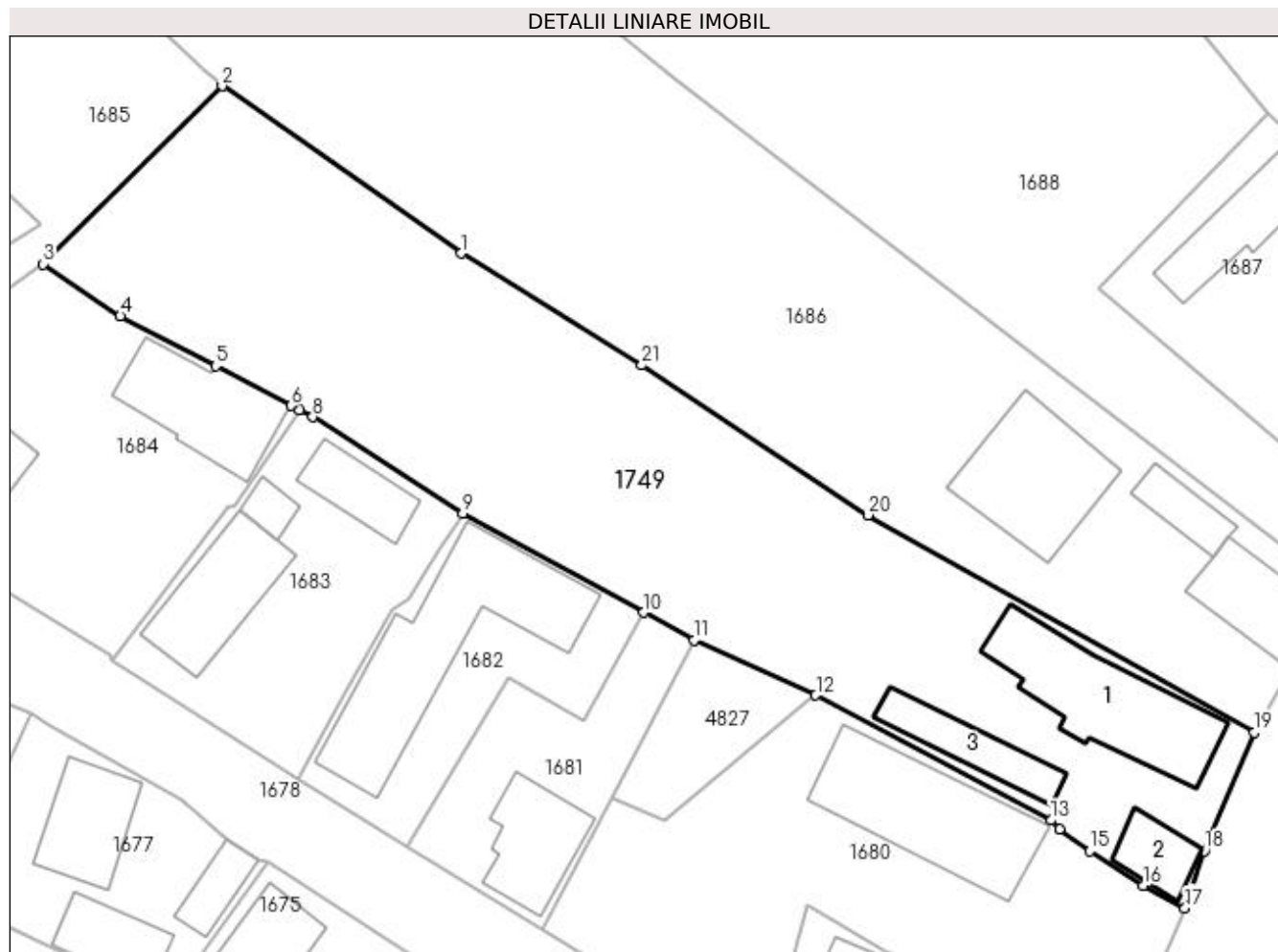
Inscrieri privind dezmembramintele dreptului de proprietate, drepturi reale de garanție și sarcini	Referințe
NU SUNT	

Anexa Nr. 1 La Partea I

Teren

Nr cadastral	Suprafața (mp)*	Observații / Referințe
	Din acte: 2.000 Masurata: 1.858	

* Suprafața este determinată în planul de proiecție Stereo 70.



Date referitoare la teren

Crt	Categorie folosință	Intra vilan	Suprafața (mp)	Tarla	Parcelă	Nr. topo	Observații / Referințe
1	curți construcții	DA	610	3	124	-	
2	arabil	DA	773	3	125	-	
3	livada	DA	475	3	125	-	

Date referitoare la construcții

Crt	Număr	Destinație construcție	Supraf. (mp)	Situație juridică	Observații / Referințe
A1.1		construcții de locuințe	125	Cu acte	Nr. niveluri:1; S. construita la sol:125 mp; S. construita desfasurata:125 mp;
A1.2		construcții anexa	32	Cu acte	Nr. niveluri:1; S. construita la sol:32 mp; S. construita desfasurata:32 mp;
A1.3		construcții anexa	50	Cu acte	Nr. niveluri:1; S. construita la sol:50 mp; S. construita desfasurata:50 mp;

Lungime Segmente

1) Valorile lungimilor segmentelor sunt obținute din proiecție în plan.

Punct început	X / Y	Punct sfârșit	X / Y	Lungime segment (** (m)	Punct început	X / Y	Punct sfârșit	X / Y	Lungime segment (** (m)
---------------	-------	---------------	-------	-------------------------	---------------	-------	---------------	-------	-------------------------

Punct început	X / Y	Punct sfârșit	X / Y	Lungime segment (** (m))
1	508.843,591 422.835,357	2	508.823,346 422.849,488	24.689
3	508.808,23 422.834,46	4	508.814,756 422.830,056	7.873
5	508.822,828 422.825,845	6	508.829,216 422.822,483	7.219
7	508.829,865 422.822,143	8	508.831,017 422.821,54	1.3
9	508.843,686 422.813,391	10	508.859,001 422.805,01	17.458
11	508.863,246 422.802,687	12	508.873,531 422.798,017	11.296
13	508.893,443 422.787,461	14	508.894,119 422.786,659	1.049
15	508.896,69 422.784,847	16	508.901,208 422.781,944	5.37
17	508.904,736 422.780,045	18	508.906,381 422.784,871	5.099
19	508.910,569 422.794,862	20	508.877,962 422.813,248	37.433
21	508.858,829 422.825,906	1	508.843,591 422.835,357	17.931

Punct început	X / Y	Punct sfârșit	X / Y	Lungime segment (** (m))
2	508.823,346 422.849,488	3	508.808,23 422.834,46	21.315
4	508.814,756 422.830,056	5	508.822,828 422.825,845	9.104
6	508.829,216 422.822,483	7	508.829,865 422.822,143	0.733
8	508.831,017 422.821,54	9	508.843,686 422.813,391	15.064
10	508.859,001 422.805,01	11	508.863,246 422.802,687	4.839
12	508.873,531 422.798,017	13	508.893,443 422.787,461	22.537
14	508.894,119 422.786,659	15	508.896,69 422.784,847	3.145
16	508.901,208 422.781,944	17	508.904,736 422.780,045	4.007
18	508.906,381 422.784,871	19	508.910,569 422.794,862	10.833
20	508.877,962 422.813,248	21	508.858,829 422.825,906	22.941

** Lungimile segmentelor sunt determinate în planul de proiecție Stereo 70 și sunt rotunjite la 1 milimetru.

*** Distanța dintre puncte este formată din segmente cumulate ce sunt mai mici decât valoarea 1 milimetru.

**DATE DESPRE IMOBILUL NR. 1750**

Oficiul de Cadastru și Publicitate Imobiliară ARGES
Biroul de Cadastru și Publicitate Imobiliară Campulung

A. Partea I. Descrierea imobilului

TEREN Intravilan

Adresa: Loc. Namaesti, Jud. Arges

Nr. Crt	Nr cadastral Nr. topografic	Suprafața* (mp)	Observații / Referințe
A1	82267	13	Sector cadastral:22 Teren neimprejmuit; (LEA 110kV Campulung -CLC 2)

Construcții

Crt	Nr cadastral Nr. topografic	Adresa	Observații / Referințe
A1.1		Loc. Namaesti, Jud. Arges	Nr. niveluri:1; S. construita la sol:13 mp; S. construita desfasurata:13 mp; "- Stalp nr. 16 ""LEA 110kV Campulung -CLC 2"" - Constructie de metal - An constructie 1978"

B. Partea II. Proprietari și acte

Inscrieri privitoare la dreptul de proprietate și alte drepturi reale	Referințe	
12878 / 23/07/2020		
Act Administrativ nr. 22729, din 30/12/2016 emis de Oficiul Registrului Comertului de pe langa Tribu (act administrativ nr 57806 din 29.12.2016, emis de Oficiul Registrului Comertului de pe langa Tribunalul Dolj; hotarare judecatoreasca nr 2008 din 14.03.2007, emis de Tribunalul Dolj;act administrativ nr 4 din 24.11.2016, emis de CEZ DISTRIBUTIE S.A;act normativ nr 6 din 20.06.2005, emis de Ministerul Economiei si Comertului - SDFEE "Electrica Oltenia";act administrativ nr RO10-32422 din 25.06.2020, emis de DISTRIBUTIE ENERGIE OLTENIA S.A;act administrativ nr 14227 din 13.03.2007, emis de Oficiul Registrului Comertului de pe langa Tribunalul Dolj;act notarial nr 641 din 09.03.2007, emis de BNP Mone Gabriela Olga si Andrei Aurel Jean;act administrativ nr B3362126 din 03.01.2017, emis de Oficiul National al Registrului Comertului Dolj;inscris sub semnatura privata nr Plan de amplasament din 25.06.2020, emis de Matei Eduard Mihail);		
B1	Intabulare, drept de PROPRIETATE-domeniul public, dobandit prin Lege, cota actuala 1/1, cota initiala 1/1 1) STATUL ROMAN , CIF:3792118	A1
B2	Intabulare, drept de CONCESIUNE-pe o perioada de 49 ani, incepand cu data de 20.06.2005 1) DISTRIBUTIE ENERGIE OLTENIA SA , CIF:14491102	A1
/		
Act Normativ nr. 7, din 13/03/1996 emis de PARLAMENT (art. 12 alin. 16);		
B3	Intabulare, drept de PROPRIETATE, dobandit prin Construire, cota actuala 1/1, cota initiala 1/1 1) DISTRIBUTIE ENERGIE OLTENIA SA , CIF:14491102	A1.1

C. Partea III. SARCINI .

Inscrieri privind dezmembramintele dreptului de proprietate, drepturi reale de garanție și sarcini	Referințe
NU SUNT	

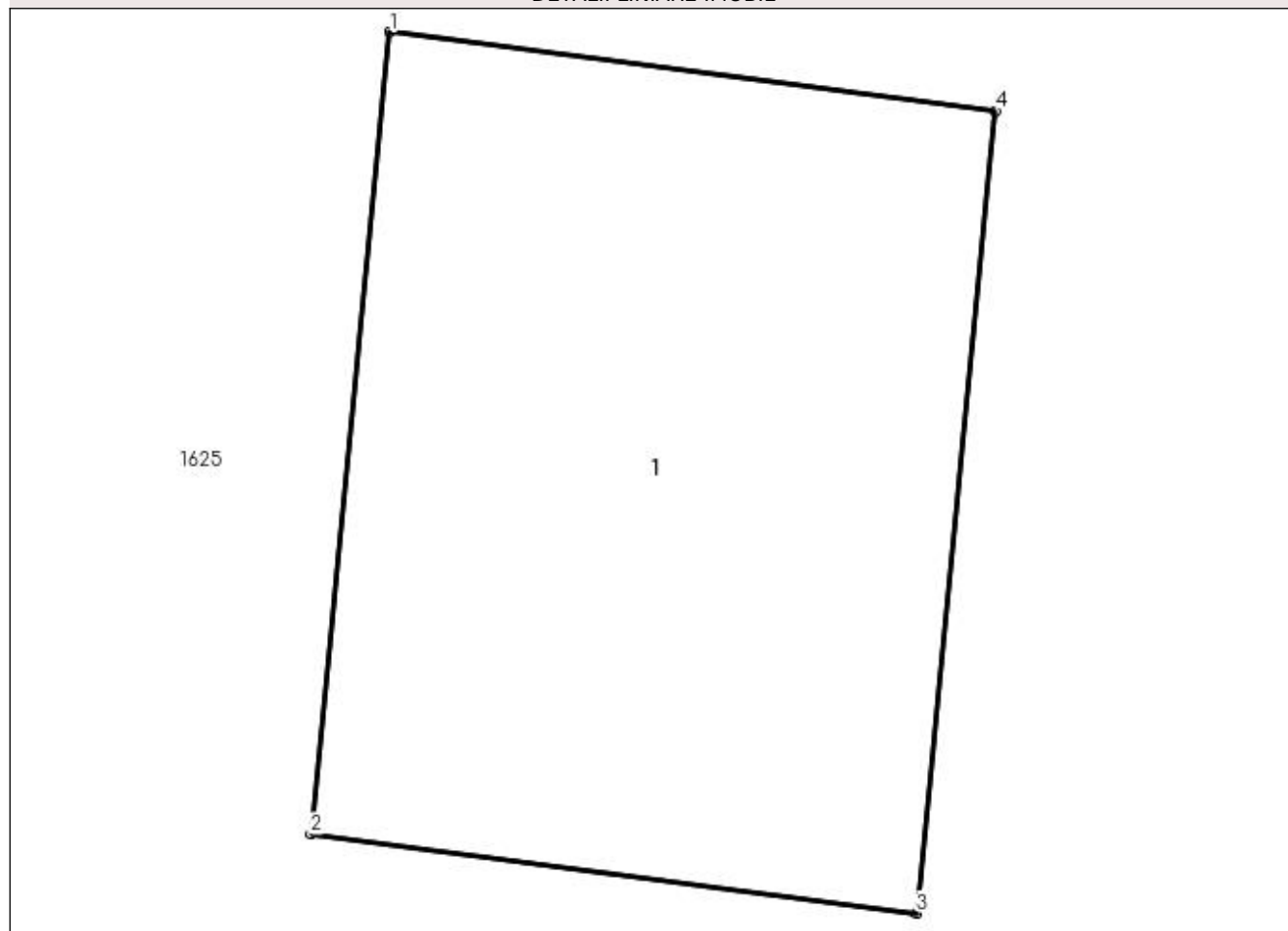
Anexa Nr. 1 La Partea I

Teren

Nr cadastral	Suprafața (mp)*	Observații / Referințe
82267	13	(LEA 110kV Campulung -CLC 2)

* Suprafața este determinată în planul de proiecție Stereo 70.

DETALII LINIARE IMOBIL



Date referitoare la teren

Crt	Categorie folosință	Intravilan	Suprafața (mp)	Tarla	Parcelă	Nr. topo	Observații / Referințe
1	curți constructii	DA	13	4	197	-	Teren pe care este amplasat St 16 "LEA 110kV Campulung -CLC 2"

Date referitoare la construcții

Crt	Număr	Destinație construcție	Supraf. (mp)	Situație juridică	Observații / Referințe
A1.1		construcții industriale și edilitare	13	Cu acte	Nr. niveluri:1; S. construita la sol:13 mp; S. construita desfasurata:13 mp; "- Stalp nr. 16 ""LEA 110kV Campulung -CLC 2"" - Constructie de metal - An constructie 1978"

Lungime Segmente

1) Valorile lungimilor segmentelor sunt obținute din proiecție în plan.

Punct început	X / Y	Punct sfârșit	X / Y	Lungime segment (** (m)
1	508.537,769 422.132,027	2	508.537,356 422.127,849	4.198
2	508.537,356 422.127,849	3	508.540,512 422.127,438	3.183

Punct început	X / Y	Punct sfârșit	X / Y	Lungime segment (** (m)
3	508.540,512 422.127,438	4	508.540,925 422.131,616	4.198
4	508.540,925 422.131,616	1	508.537,769 422.132,027	3.183

** Lungimile segmentelor sunt determinate în planul de proiecție Stereo 70 și sunt rotunjite la 1 milimetru.

*** Distanța dintre puncte este formată din segmente cumulate ce sunt mai mici decât valoarea 1 milimetru.

**DATE DESPRE IMOBILUL NR. 1751**

Oficiul de Cadastru și Publicitate Imobiliară ARGES
Biroul de Cadastru și Publicitate Imobiliară Campulung

A. Partea I. Descrierea imobilului

TEREN Extravilan

Adresa: Jud. Arges

Nr. Crt	Nr cadastral Nr. topografic	Suprafața* (mp)	Observații / Referințe
A1		6	Sector cadastral:22 Teren neimprijmit;

Construcții

Crt	Nr cadastral Nr. topografic	Adresa	Observații / Referințe
A1.1		Jud. Arges	Nr. niveluri:1; S. construita la sol:6 mp; S. construita desfasurata:6 mp;

B. Partea II. Proprietari și acte

Inscrieri privitoare la dreptul de proprietate și alte drepturi reale	Referințe
/	
Act Normativ nr. 7, din 13/03/1996 emis de PARLAMENT (art. 13 alin. 15);	
B1	Inscrierea provizorie, drept de PROPRIETATE, dobandit prin Lege, cota actuala 1/1, cota initiala 1/1 1) COMUNA VALEA MARE PRAVAT, CIF:5010196

C. Partea III. SARCINI .

Inscrieri privind dezmembramintele dreptului de proprietate, drepturi reale de garanție și sarcini	Referințe
NU SUNT	

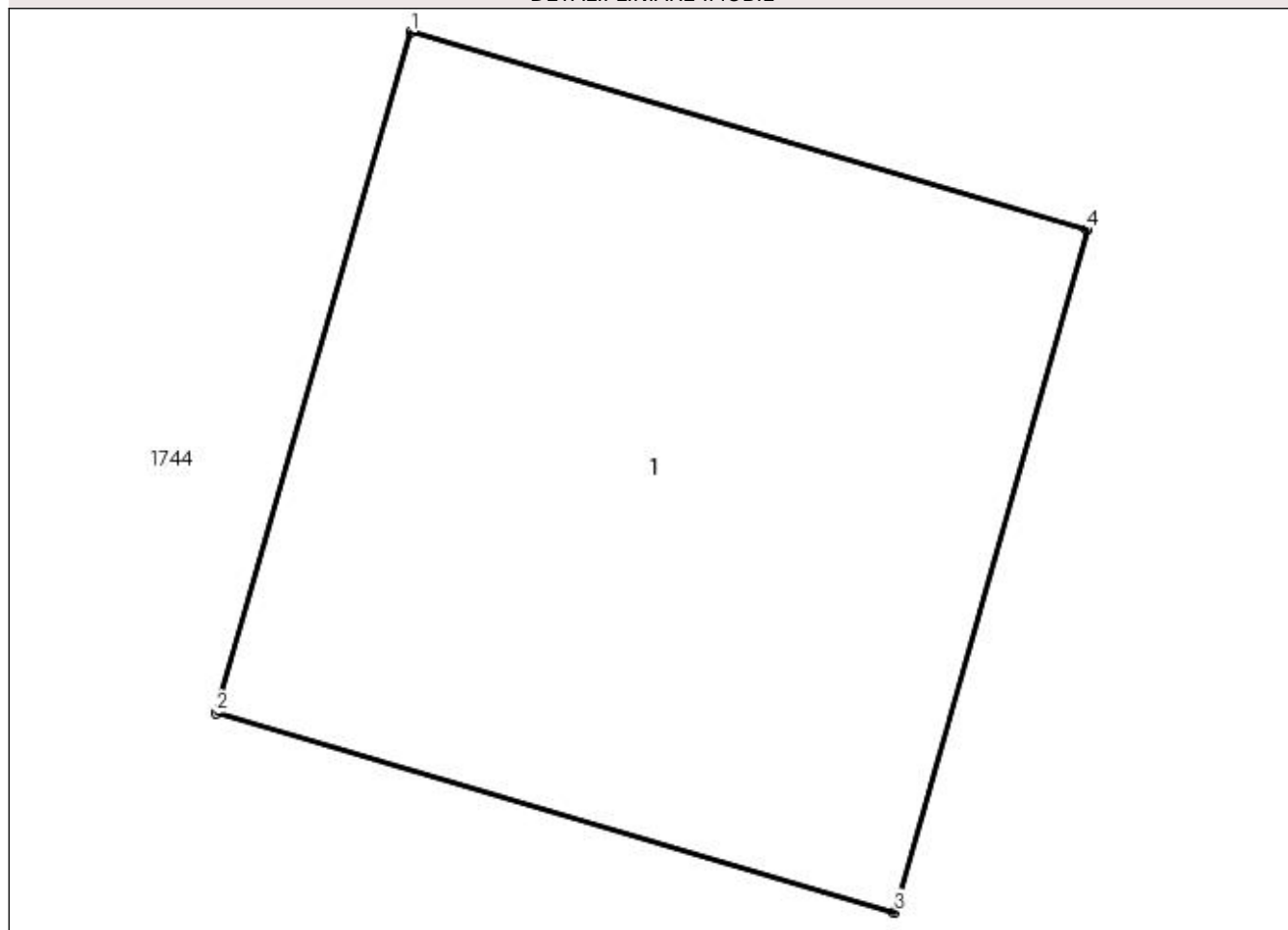
Anexa Nr. 1 La Partea I

Teren

Nr cadastral	Suprafața (mp)*	Observații / Referințe
	6	

* Suprafața este determinată în planul de proiecție Stereo 70.

DETALII LINIARE IMOBIL



Date referitoare la teren

Crt	Categorie folosință	Intra vilan	Suprafața (mp)	Tarla	Parcelă	Nr. topo	Observații / Referințe
1	curți constructii	NU	6	40	684	-	

Date referitoare la construcții

Crt	Număr	Destinație construcție	Supraf. (mp)	Situație juridică	Observații / Referințe
A1.1		construcții industriale și edilitare	6	Cu acte	Nr. niveluri:1; S. construita la sol:6 mp; S. construita desfasurata:6 mp;

Lungime Segmente

1) Valorile lungimilor segmentelor sunt obținute din proiecție în plan.

Punct început	X / Y	Punct sfârșit	X / Y	Lungime segment (** (m)
1	508.182,816 422.249,775	2	508.182,138 422.247,407	2.463
2	508.182,138 422.247,407	3	508.184,499 422.246,712	2.461
3	508.184,499 422.246,712	4	508.185,17 422.249,087	2.468

Punct început	X / Y	Punct sfârșit	X / Y	Lungime segment (** (m)
4	508.185,17 422.249,087	1	508.182,816 422.249,775	2.452

** Lungimile segmentelor sunt determinate în planul de proiecție Stereo 70 și sunt rotunjite la 1 milimetru.

*** Distanța dintre puncte este formată din segmente cumulate ce sunt mai mici decât valoarea 1 milimetru.

**DATE DESPRE IMOBILUL NR. 1752**

Oficiul de Cadastru și Publicitate Imobiliară ARGES
Biroul de Cadastru și Publicitate Imobiliară Campulung

A. Partea I. Descrierea imobilului

TEREN Extravilan

Adresa: Jud. Arges

Nr. Crt	Nr cadastral Nr. topografic	Suprafața* (mp)	Observații / Referințe
A1		6	Sector cadastral:22 Teren neimprejmuit;

Construcții

Crt	Nr cadastral Nr. topografic	Adresa	Observații / Referințe
A1.1		Jud. Arges	Nr. niveluri:1; S. construita la sol:6 mp; S. construita desfasurata:6 mp;

B. Partea II. Proprietari și acte

Inscrieri privitoare la dreptul de proprietate și alte drepturi reale	Referințe
/	
Act Normativ nr. 7, din 13/03/1996 emis de PARLAMENT (art. 13 alin. 15);	
B1	Inscrierea provizorie, drept de PROPRIETATE, dobandit prin Lege, cota actuala 1/1, cota initiala 1/1 1) COMUNA VALEA MARE PRAVAT, CIF:5010196

C. Partea III. SARCINI .

Inscrieri privind dezmembramintele dreptului de proprietate, drepturi reale de garanție și sarcini	Referințe
NU SUNT	

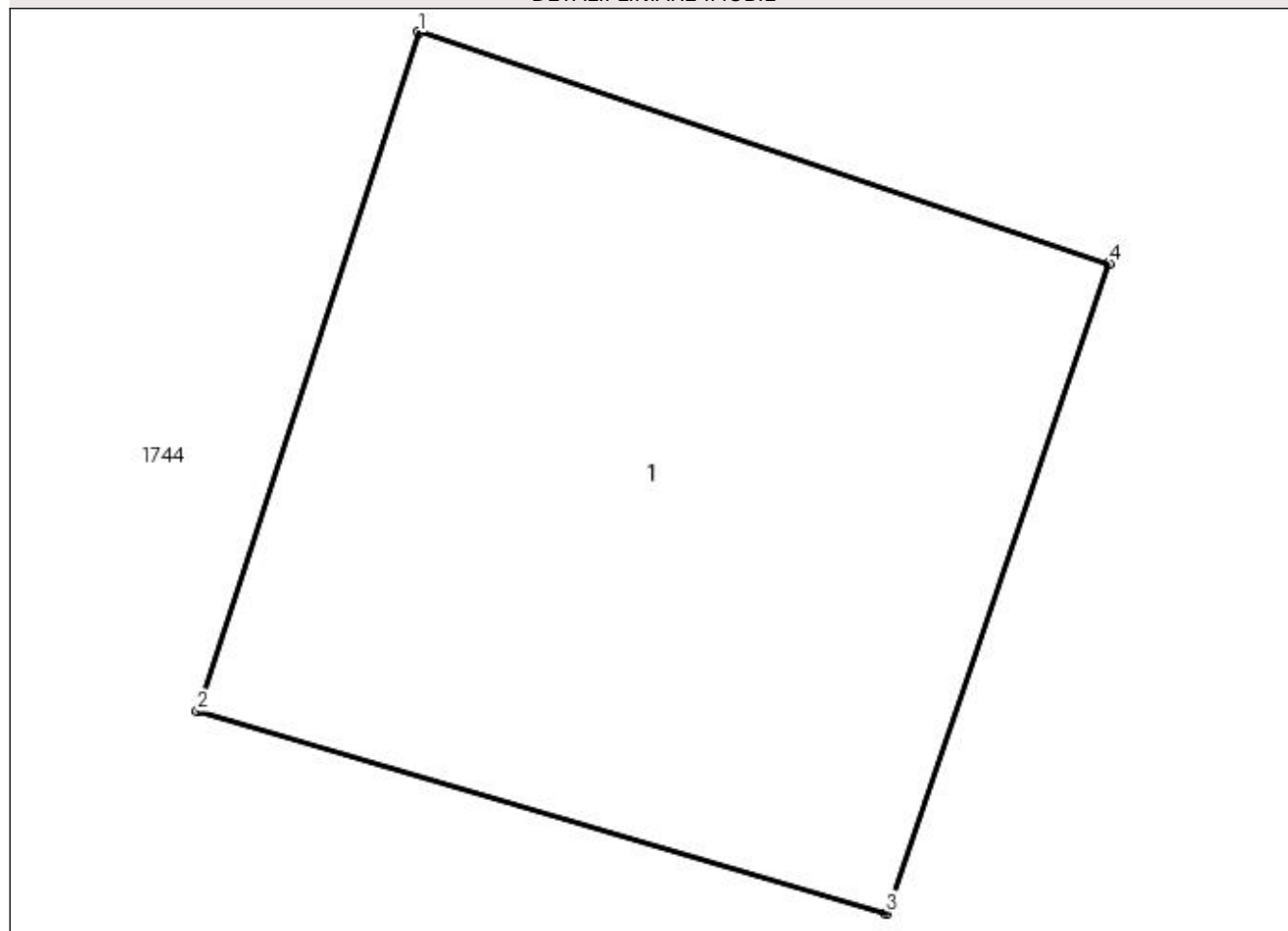
Anexa Nr. 1 La Partea I

Teren

Nr cadastral	Suprafața (mp)*	Observații / Referințe
	6	

* Suprafața este determinată în planul de proiecție Stereo 70.

DETALII LINIARE IMOBIL



Date referitoare la teren

Crt	Categorie folosință	Intra vilan	Suprafața (mp)	Tarla	Parcelă	Nr. topo	Observații / Referințe
1	curți constructii	NU	6	40	684	-	

Date referitoare la construcții

Crt	Număr	Destinație construcție	Supraf. (mp)	Situație juridică	Observații / Referințe
A1.1		construcții industriale și edilitare	6	Cu acte	Nr. niveluri:1; S. construită la sol:6 mp; S. construită desfășurată:6 mp;

Lungime Segmente

1) Valorile lungimilor segmentelor sunt obținute din proiecție în plan.

Punct început	X / Y	Punct sfârșit	X / Y	Lungime segment (** (m)
1	508.164,45 422.235,656	2	508.163,663 422.233,243	2.538
2	508.163,663 422.233,243	3	508.166,112 422.232,525	2.552
3	508.166,112 422.232,525	4	508.166,904 422.234,834	2.441

Punct început	X / Y	Punct sfârșit	X / Y	Lungime segment (** (m)
4	508.166,904 422.234,834	1	508.164,45 422.235,656	2.588

** Lungimile segmentelor sunt determinate în planul de proiecție Stereo 70 și sunt rotunjite la 1 milimetru.

*** Distanța dintre puncte este formată din segmente cumulate ce sunt mai mici decât valoarea 1 milimetru.

**DATE DESPRE IMOBILUL NR. 1753**

Oficiul de Cadastru și Publicitate Imobiliară ARGES
Biroul de Cadastru și Publicitate Imobiliară Campulung

A. Partea I. Descrierea imobilului

TEREN Extravilan

Adresa: Jud. Arges

Nr. Crt	Nr cadastral Nr. topografic	Suprafața* (mp)	Observații / Referințe
A1		5.000	Sector cadastral:22 Teren neimprejmuit;

B. Partea II. Proprietari și acte

Inscrieri privitoare la dreptul de proprietate și alte drepturi reale		Referințe
/		
Act Administrativ nr. 3419, din 19/06/2003 emis de CJPSDPAT ARGES;		
B1	Intabulare, drept de PROPRIETATE, dobândit prin Lege, cota actuala 1/1, cota initiala 1/1 1) CHICULESCU DUMITRU, lipsă CNP	A1

C. Partea III. SARCINI .

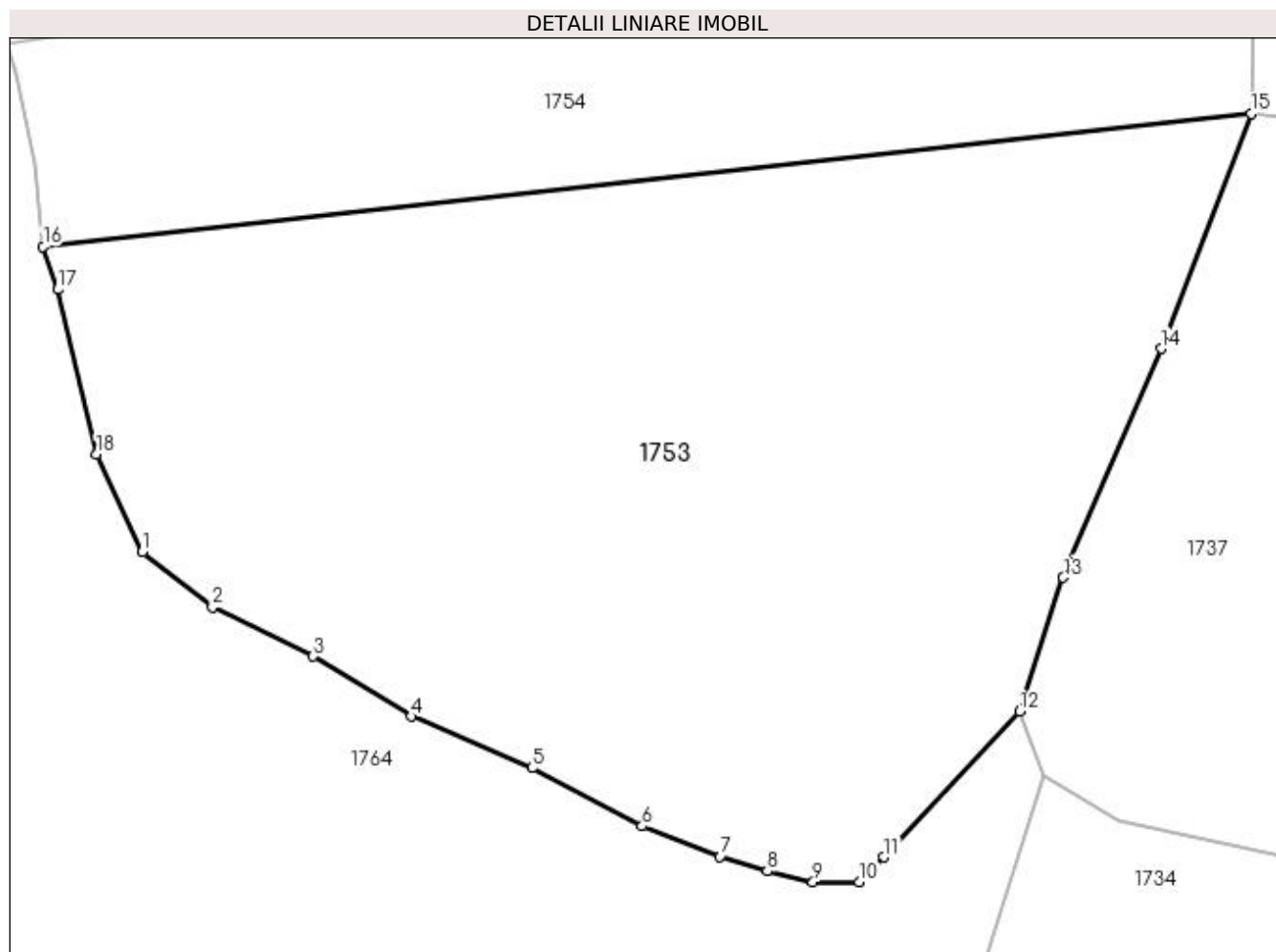
Inscrieri privind dezmembramintele dreptului de proprietate, drepturi reale de garanție și sarcini	Referințe
NU SUNT	

Anexa Nr. 1 La Partea I

Teren

Nr cadastral	Suprafața (mp)*	Observații / Referințe
	5.000	

* Suprafața este determinată în planul de proiecție Stereo 70.



Date referitoare la teren

Crt	Categorie folosință	Intra vilan	Suprafața (mp)	Tarla	Parcelă	Nr. topo	Observații / Referințe
1	padure	NU	5.000	40	688	-	În act se regăsește UP VI si UA 8

Lungime Segmente

1) Valorile lungimilor segmentelor sunt obținute din proiecție în plan.

Punct început	X / Y	Punct sfârșit	X / Y	Lungime segment (** (m)
1	509.045,005 423.356,926	2	509.051,51 423.351,815	8.273
2	509.051,51 423.351,815	3	509.060,831 423.347,266	10.372
3	509.060,831 423.347,266	4	509.069,935 423.341,689	10.676
4	509.069,935 423.341,689	5	509.081,161 423.336,925	12.195
5	509.081,161 423.336,925	6	509.091,32 423.331,524	11.505

Punct început	X / Y	Punct sfârșit	X / Y	Lungime segment (** (m)
6	509.091,32 423.331,524	7	509.098,568 423.328,712	7.774
7	509.098,568 423.328,712	8	509.102,933 423.327,374	4.565
8	509.102,933 423.327,374	9	509.107,182 423.326,327	4.376
9	509.107,182 423.326,327	10	509.111,447 423.326,387	4.265
10	509.111,447 423.326,387	11	509.113,752 423.328,652	3.232
11	509.113,752 423.328,652	12	509.126,317 423.342,157	18.446
12	509.126,317 423.342,157	13	509.130,37 423.354,567	13.055
13	509.130,37 423.354,567	14	509.139,477 423.375,764	23.071
14	509.139,477 423.375,764	15	509.147,784 423.397,551	23.317
15	509.147,784 423.397,551	16	509.035,818 423.385,228	112.642
16	509.035,818 423.385,228	17	509.037,163 423.381,254	4.195
17	509.037,163 423.381,254	18	509.040,784 423.365,996	15.682
18	509.040,784 423.365,996	1	509.045,005 423.356,926	10.004

** Lungimile segmentelor sunt determinate în planul de proiecție Stereo 70 și sunt rotunjite la 1 milimetru.

*** Distanța dintre puncte este formată din segmente cumulate ce sunt mai mici decât valoarea 1 milimetru.

**DATE DESPRE IMOBILUL NR. 1754**

Oficiul de Cadastru și Publicitate Imobiliară ARGES
Biroul de Cadastru și Publicitate Imobiliară Campulung

A. Partea I. Descrierea imobilului

TEREN Extravilan

Adresa: Jud. Arges

Nr. Crt	Nr cadastral Nr. topografic	Suprafața* (mp)	Observații / Referințe
A1		2.500	Sector cadastral:22 Teren neimprejmuit;

B. Partea II. Proprietari și acte

Inscrieri privitoare la dreptul de proprietate și alte drepturi reale		Referințe
/		
Act Notarial nr. 57, din 31/10/2008 emis de NP IONESCU IULIA (Titlu de proprietate nr.3055/04.06.2003 emis de CJPSDPAT ARGES);		
B1	Intabulare, drept de PROPRIETATE bun propriu , dobandit prin Succesiune, cota actuala 1/1, cota initiala 1/1 1) PURCEL CRISTINA	A1

C. Partea III. SARCINI .

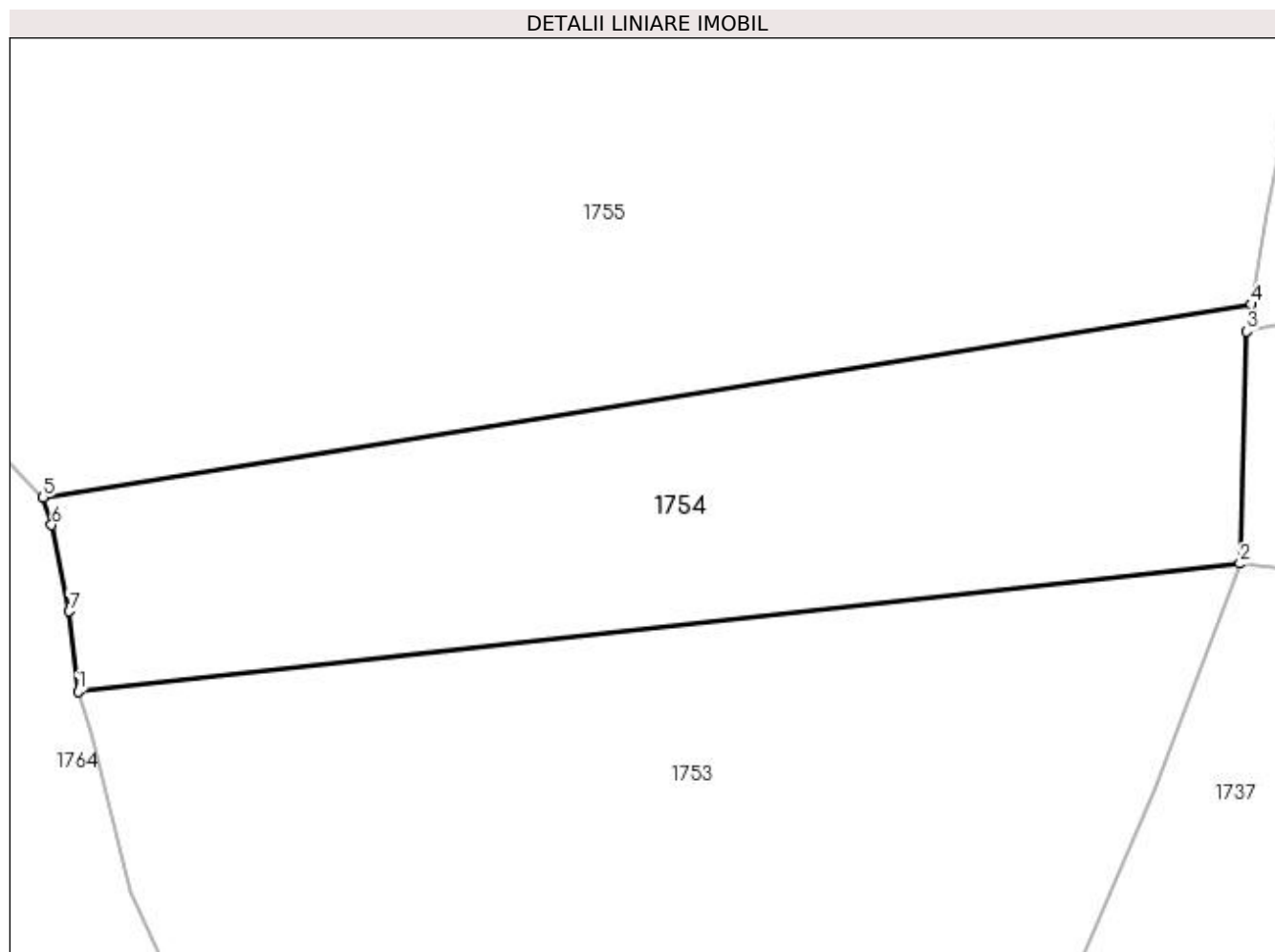
Inscrieri privind dezmembramintele dreptului de proprietate, drepturi reale de garanție și sarcini	Referințe
NU SUNT	

Anexa Nr. 1 La Partea I

Teren

Nr cadastral	Suprafața (mp)*	Observații / Referințe
	2.500	

* Suprafața este determinată în planul de proiecție Stereo 70.



Date referitoare la teren

Crt	Categorie folosință	Intra vilan	Suprafața (mp)	Tarla	Parcelă	Nr. topo	Observații / Referințe
1	padure	NU	2.500	40	688	-	În act se regăsește UP VI si UA 8

Lungime Segmente

1) Valorile lungimilor segmentelor sunt obținute din proiecție în plan.

Punct început	X / Y	Punct sfârșit	X / Y	Lungime segment (** (m)
1	509.035,818 423.385,228	2	509.147,784 423.397,551	112.642
2	509.147,784 423.397,551	3	509.148,397 423.419,923	22.38
3	509.148,397 423.419,923	4	509.148,84 423.422,518	2.633
4	509.148,84 423.422,518	5	509.032,451 423.403,924	117.865
5	509.032,451 423.403,924	6	509.033,276 423.401,277	2.773

Punct început	X / Y	Punct sfârșit	X / Y	Lungime segment (** (m)
6	509.033,276 423.401,277	7	509.034,972 423.392,956	8.492
7	509.034,972 423.392,956	1	509.035,818 423.385,228	7.774

** Lungimile segmentelor sunt determinate în planul de proiecție Stereo 70 și sunt rotunjite la 1 milimetru.

*** Distanța dintre puncte este formată din segmente cumulate ce sunt mai mici decât valoarea 1 milimetru.

**DATE DESPRE IMOBILUL NR. 1755**

Oficiul de Cadastru și Publicitate Imobiliară ARGES
Biroul de Cadastru și Publicitate Imobiliară Campulung

A. Partea I. Descrierea imobilului

TEREN Extravilan

Adresa: Jud. Arges

Nr. Crt	Nr cadastral Nr. topografic	Suprafața* (mp)	Observații / Referințe
A1		10.000	Sector cadastral:22 Teren neimprejmuit;

B. Partea II. Proprietari și acte

Inscrieri privitoare la dreptul de proprietate și alte drepturi reale		Referințe
/		
Act Administrativ nr. 3420, din 19/06/2003 emis de CJPSDPAT ARGES;		
B1	Intabulare, drept de PROPRIETATE, dobandit prin Lege, cota actuala 1/1, cota initiala 1/1 1) VASILESCU NICOLETA, lipsă CNP	A1

C. Partea III. SARCINI .

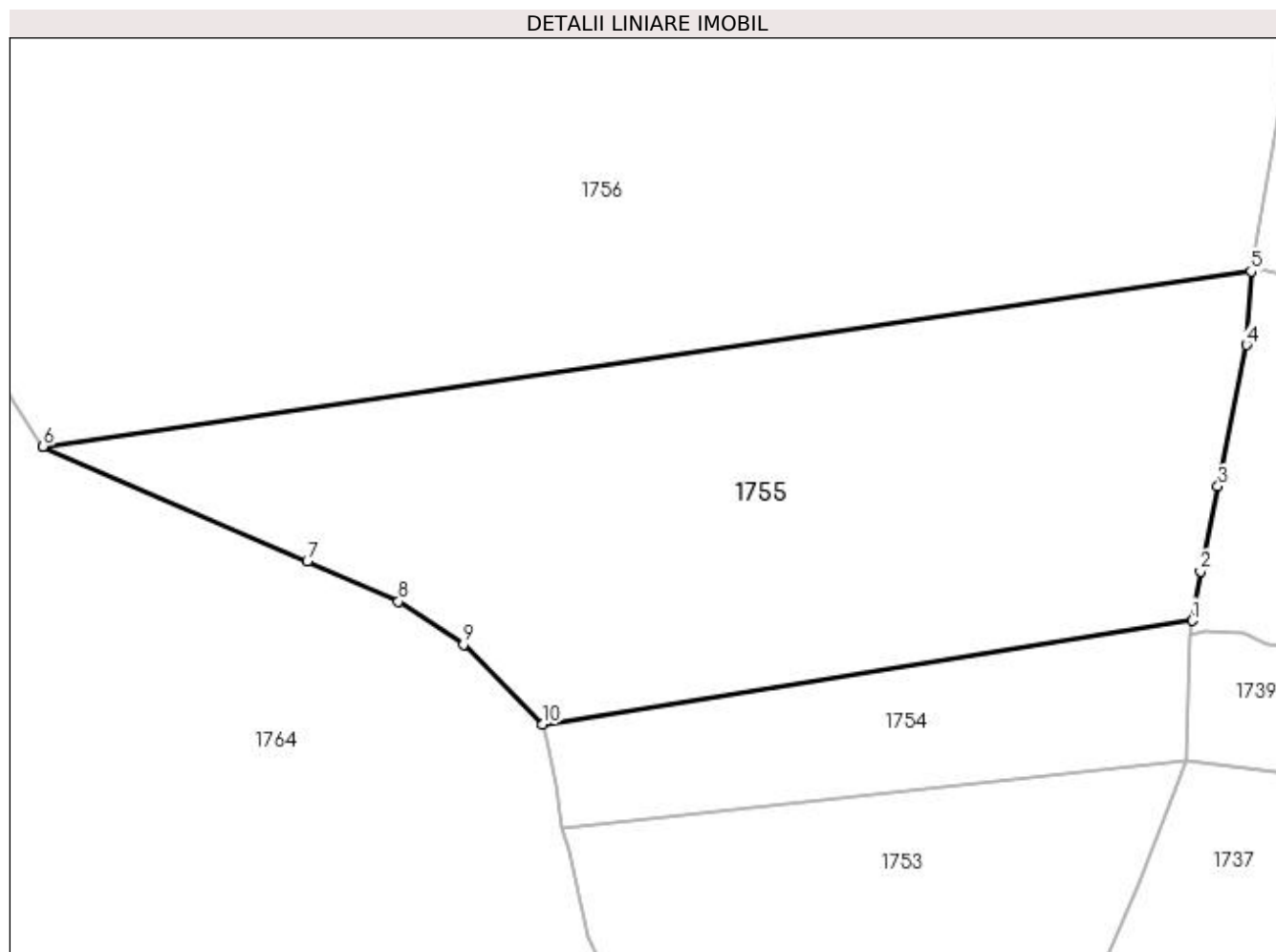
Inscrieri privind dezmembramintele dreptului de proprietate, drepturi reale de garanție și sarcini	Referințe
NU SUNT	

Anexa Nr. 1 La Partea I

Teren

Nr cadastral	Suprafața (mp)*	Observații / Referințe
	10.000	

* Suprafața este determinată în planul de proiecție Stereo 70.



Date referitoare la teren

Crt	Categorie folosință	Intravilan	Suprafața (mp)	Tarla	Parcelă	Nr. topo	Observații / Referințe
1	padure	NU	10.000	40	688	-	În act se regăsește UP VI și UA 8

Lungime Segmente

1) Valorile lungimilor segmentelor sunt obținute din proiecție în plan.

Punct început	X / Y	Punct sfârșit	X / Y	Lungime segment (** (m)
1	509.148,84 423.422,518	2	509.150,355 423.431,392	9.002
2	509.150,355 423.431,392	3	509.153,503 423.446,604	15.534
3	509.153,503 423.446,604	4	509.158,592 423.471,91	25.813
4	509.158,592 423.471,91	5	509.159,425 423.485,094	13.21
5	509.159,425 423.485,094	6	508.943,015 423.453,744	218.669

Punct început	X / Y	Punct sfârșit	X / Y	Lungime segment (** (m)
6	508.943,015 423.453,744	7	508.990,328 423.433,145	51.603
7	508.990,328 423.433,145	8	509.006,688 423.425,97	17.864
8	509.006,688 423.425,97	9	509.018,337 423.418,292	13.952
9	509.018,337 423.418,292	10	509.032,451 423.403,924	20.141
10	509.032,451 423.403,924	1	509.148,84 423.422,518	117.865

** Lungimile segmentelor sunt determinate în planul de proiecție Stereo 70 și sunt rotunjite la 1 milimetru.

*** Distanța dintre puncte este formată din segmente cumulate ce sunt mai mici decât valoarea 1 milimetru.

**DATE DESPRE IMOBILUL NR. 1756**

Oficiul de Cadastru și Publicitate Imobiliară ARGES
Biroul de Cadastru și Publicitate Imobiliară Campulung

A. Partea I. Descrierea imobilului

TEREN Extravilan

Adresa: Jud. Arges

Nr. Crt	Nr cadastral Nr. topografic	Suprafața* (mp)	Observații / Referințe
A1		30.000	Sector cadastral:22 Teren neimprejmuit;

B. Partea II. Proprietari și acte

Inscrieri privitoare la dreptul de proprietate și alte drepturi reale		Referințe
/		
Act Administrativ nr. 8999, din 24/11/2006 emis de CJPSDPAT ARGES;		
B1	Intabulare, drept de PROPRIETATE, dobândit prin Lege, cota actuala 1/1, cota initiala 1/1 1) MARCUS JEANETA , lipsă CNP	A1

C. Partea III. SARCINI .

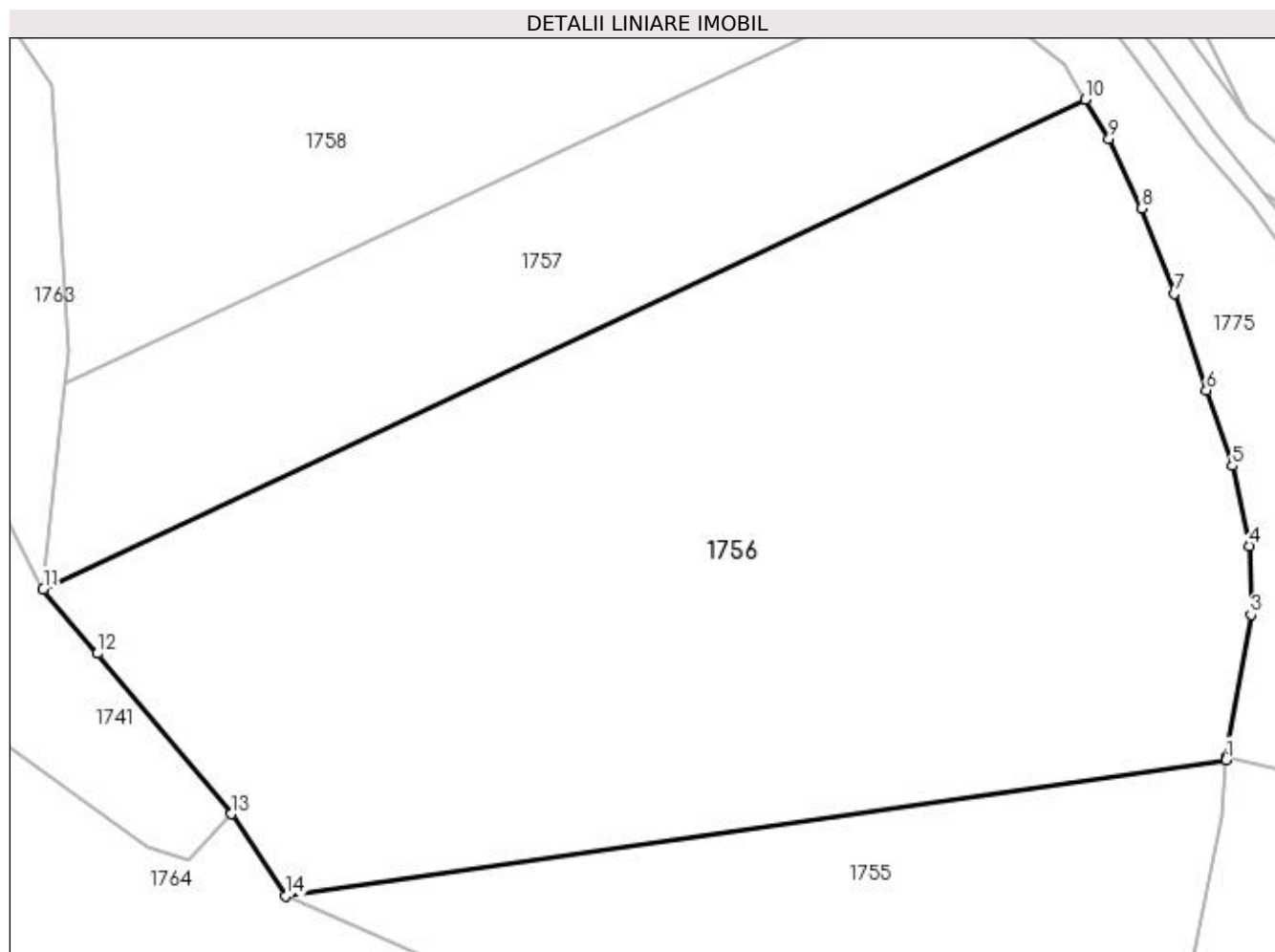
Inscrieri privind dezmembramintele dreptului de proprietate, drepturi reale de garanție și sarcini	Referințe
NU SUNT	

Anexa Nr. 1 La Partea I

Teren

Nr cadastral	Suprafața (mp)*	Observații / Referințe
	30.000	

* Suprafața este determinată în planul de proiecție Stereo 70.



Date referitoare la teren

Crt	Categorie folosință	Intra vilan	Suprafața (mp)	Tarla	Parcelă	Nr. topo	Observații / Referințe
1	padure	NU	30.000	40	688	-	În act se regăsește UP VI si UA 8

Lungime Segmente

1) Valorile lungimilor segmentelor sunt obținute din proiecție în plan.

Punct început	X / Y	Punct sfârșit	X / Y	Lungime segment (** (m)
1	509.159,425 423.485,094	2	509.159,463 423.485,688	0.595
2	509.159,463 423.485,688	3	509.165,212 423.518,465	33.277
3	509.165,212 423.518,465	4	509.164,926 423.534,318	15.856
4	509.164,926 423.534,318	5	509.160,926 423.552,707	18.819
5	509.160,926 423.552,707	6	509.154,927 423.570,081	18.381

Punct început	X / Y	Punct sfârșit	X / Y	Lungime segment (** (m)
6	509.154,927 423.570,081	7	509.147,581 423.592,307	23.409
7	509.147,581 423.592,307	8	509.140,113 423.611,901	20.969
8	509.140,113 423.611,901	9	509.132,527 423.627,855	17.666
9	509.132,527 423.627,855	10	509.127,069 423.636,919	10.58
10	509.127,069 423.636,919	11	508.887,311 423.524,349	264.87
11	508.887,311 423.524,349	12	508.899,794 423.509,55	19.361
12	508.899,794 423.509,55	13	508.930,586 423.472,656	48.055
13	508.930,586 423.472,656	14	508.943,015 423.453,744	22.631
14	508.943,015 423.453,744	1	509.159,425 423.485,094	218.669

** Lungimile segmentelor sunt determinate în planul de proiecție Stereo 70 și sunt rotunjite la 1 milimetru.

*** Distanța dintre puncte este formată din segmente cumulate ce sunt mai mici decât valoarea 1 milimetru.

**DATE DESPRE IMOBILUL NR. 1757**

Oficiul de Cadastru și Publicitate Imobiliară ARGES
Biroul de Cadastru și Publicitate Imobiliară Campulung

A. Partea I. Descrierea imobilului

TEREN Extravilan

Adresa: Jud. Arges

Nr. Crt	Nr cadastral Nr. topografic	Suprafața* (mp)	Observații / Referințe
A1		10.000	Sector cadastral:22 Teren neimprejmuit;

B. Partea II. Proprietari și acte

Inscrieri privitoare la dreptul de proprietate și alte drepturi reale		Referințe
/		
Act Administrativ nr. 7197, din 20/10/2004 emis de CJPSDPAT ARGES;		
B1	Intabulare, drept de PROPRIETATE, dobândit prin Lege, cota actuala 1/1, cota initiala 1/1 1) MANOLESCU GHEORGHE, lipsă CNP	A1

C. Partea III. SARCINI .

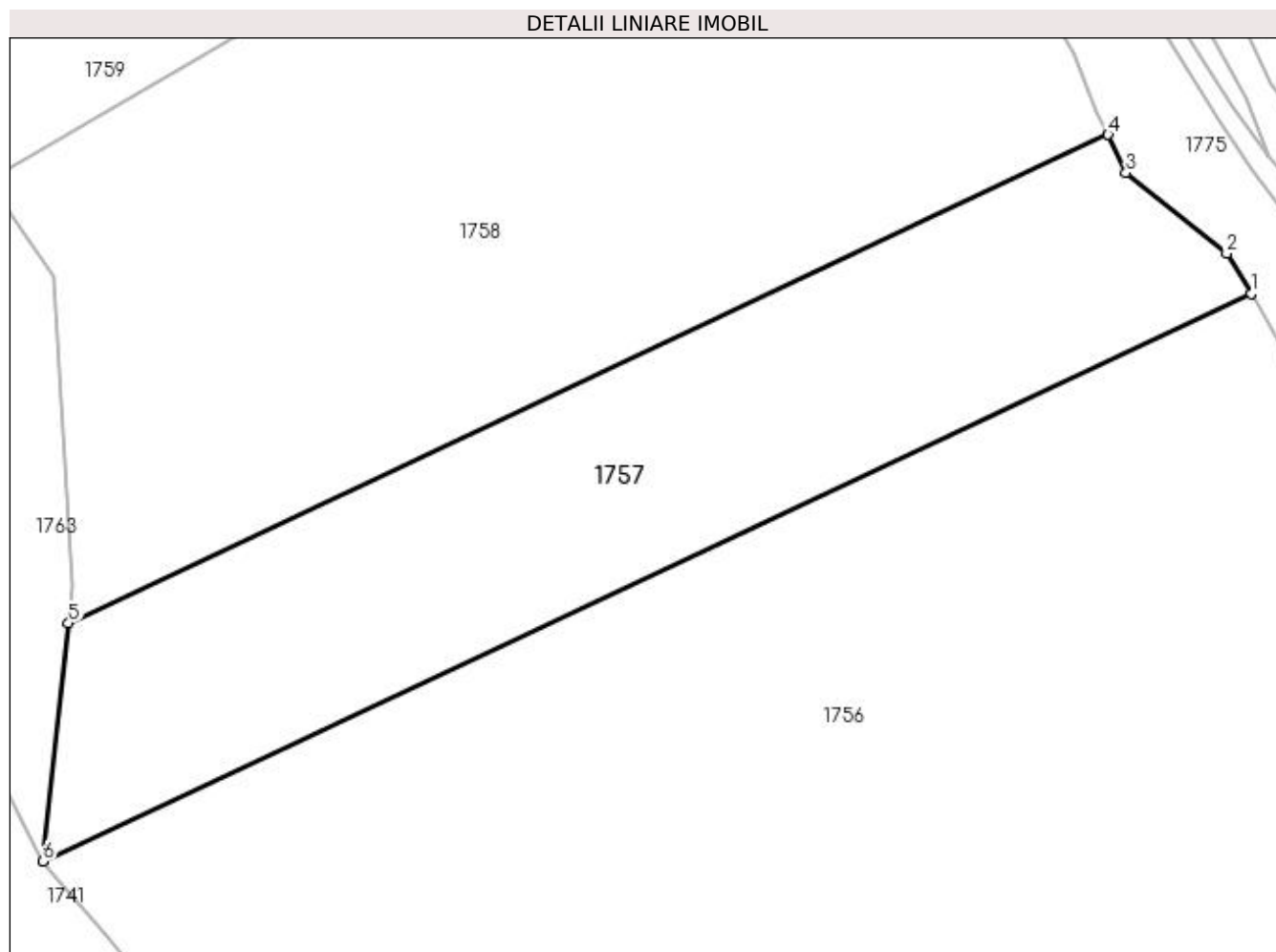
Inscrieri privind dezmembramintele dreptului de proprietate, drepturi reale de garanție și sarcini	Referințe
NU SUNT	

Anexa Nr. 1 La Partea I

Teren

Nr cadastral	Suprafața (mp)*	Observații / Referințe
	10.000	

* Suprafața este determinată în planul de proiecție Stereo 70.



Date referitoare la teren

Crt	Categorie folosință	Intravilan	Suprafața (mp)	Tarla	Parcelă	Nr. topo	Observații / Referințe
1	padure	NU	10.000	40	688	-	În act se regăsește UP VI si UA 8

Lungime Segmente

1) Valorile lungimilor segmentelor sunt obținute din proiecție în plan.

Punct început	X / Y	Punct sfârșit	X / Y	Lungime segment (** (m)
1	509.127,069 423.636,919	2	509.122,254 423.644,914	9.333
2	509.122,254 423.644,914	3	509.102,251 423.660,907	25.61
3	509.102,251 423.660,907	4	509.098,684 423.668,468	8.36
4	509.098,684 423.668,468	5	508.892,343 423.571,587	227.953
5	508.892,343 423.571,587	6	508.887,311 423.524,349	47.505

Punct început	X / Y	Punct sfârșit	X / Y	Lungime segment (** (m)
6	508.887,311 423.524,349	1	509.127,069 423.636,919	264.87

** Lungimile segmentelor sunt determinate în planul de proiecție Stereo 70 și sunt rotunjite la 1 milimetru.

*** Distanța dintre puncte este formată din segmente cumulate ce sunt mai mici decât valoarea 1 milimetru.

**DATE DESPRE IMOBILUL NR. 1758**

Oficiul de Cadastru și Publicitate Imobiliară ARGES
Biroul de Cadastru și Publicitate Imobiliară Campulung

A. Partea I. Descrierea imobilului

TEREN Extravilan

Adresa: Jud. Arges

Nr. Crt	Nr cadastral Nr. topografic	Suprafața* (mp)	Observații / Referințe
A1		20.000	Sector cadastral:22 Teren neimprejmuit;

B. Partea II. Proprietari și acte

Inscrieri privitoare la dreptul de proprietate și alte drepturi reale		Referințe
/		
Act Administrativ nr. 3416, din 19/06/2003 emis de CJPSDPAT ARGES;		
B1	Intabulare, drept de PROPRIETATE, dobândit prin Lege, cota actuala 1/1, cota initiala 1/1 1) MĂLUREANU MARIA, lipsă CNP	A1

C. Partea III. SARCINI .

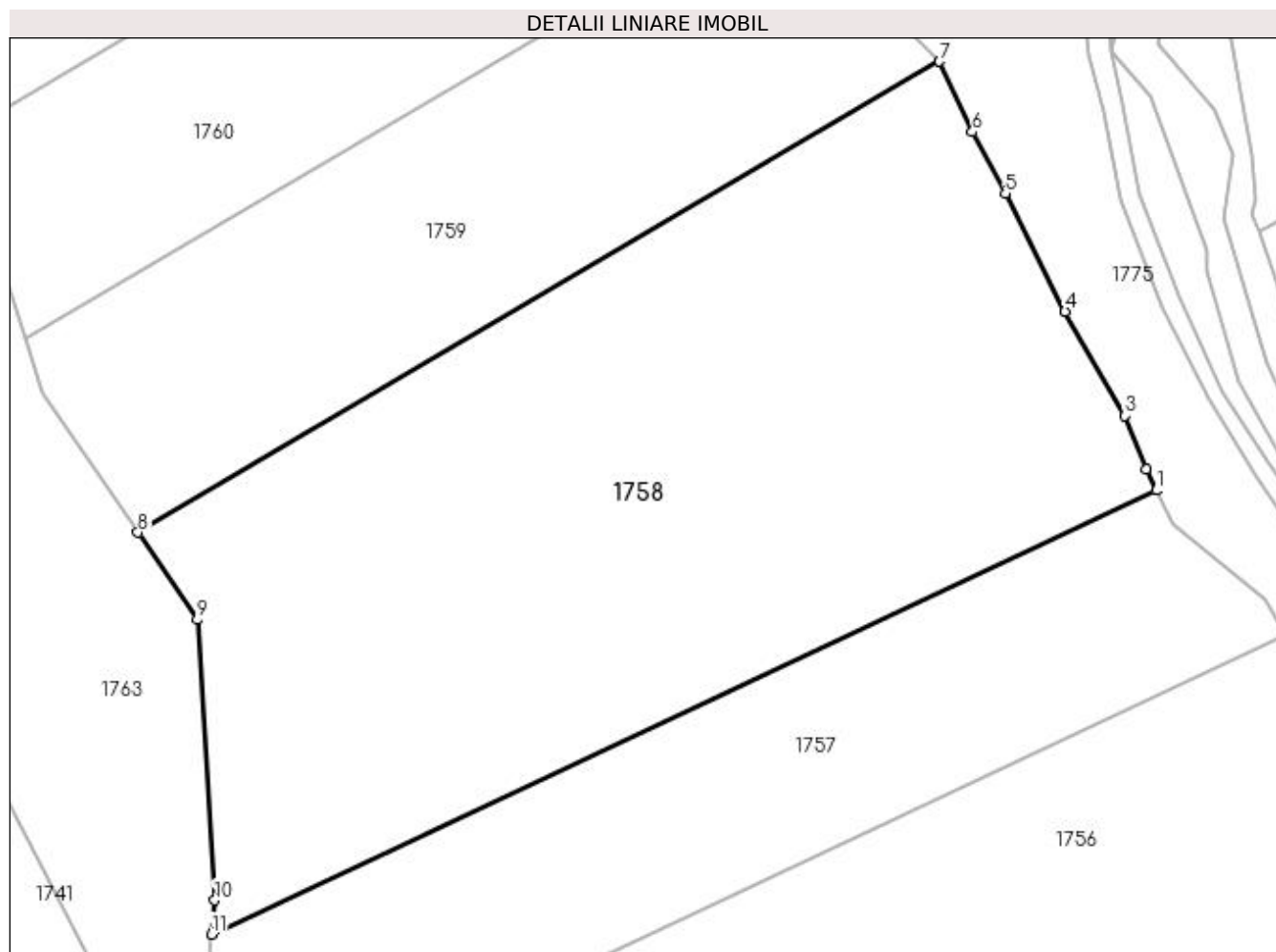
Inscrieri privind dezmembramintele dreptului de proprietate, drepturi reale de garanție și sarcini	Referințe
NU SUNT	

Anexa Nr. 1 La Partea I

Teren

Nr cadastral	Suprafața (mp)*	Observații / Referințe
	20.000	

* Suprafața este determinată în planul de proiecție Stereo 70.



Date referitoare la teren

Crt	Categorie folosință	Intra vilan	Suprafața (mp)	Tarla	Parcelă	Nr. topo	Observații / Referințe
1	padure	NU	20.000	40	688	-	În act se regăsește UP VI și UA 8

Lungime Segmente

1) Valorile lungimilor segmentelor sunt obținute din proiecție în plan.

Punct început	X / Y	Punct sfârșit	X / Y	Lungime segment (** (m)
1	509.098,684 423.668,468	2	509.096,471 423.673,158	5.186
2	509.096,471 423.673,158	3	509.091,845 423.684,715	12.448
3	509.091,845 423.684,715	4	509.078,785 423.707,527	26.286
4	509.078,785 423.707,527	5	509.065,752 423.733,27	28.854
5	509.065,752 423.733,27	6	509.058,537 423.746,709	15.253

Punct început	X / Y	Punct sfârșit	X / Y	Lungime segment (** (m)
6	509.058,537 423.746,709	7	509.051,372 423.762,071	16.951
7	509.051,372 423.762,071	8	508.876,361 423.659,307	202.951
8	508.876,361 423.659,307	9	508.889,336 423.640,226	23.075
9	508.889,336 423.640,226	10	508.893,134 423.579,017	61.327
10	508.893,134 423.579,017	11	508.892,343 423.571,587	7.472
11	508.892,343 423.571,587	1	509.098,684 423.668,468	227.953

** Lungimile segmentelor sunt determinate în planul de proiecție Stereo 70 și sunt rotunjite la 1 milimetru.

*** Distanța dintre puncte este formată din segmente cumulate ce sunt mai mici decât valoarea 1 milimetru.

**DATE DESPRE IMOBILUL NR. 1759**

Oficiul de Cadastru și Publicitate Imobiliară ARGES
Biroul de Cadastru și Publicitate Imobiliară Campulung

A. Partea I. Descrierea imobilului

TEREN Extravilan

Adresa: Jud. Arges

Nr. Crt	Nr cadastral Nr. topografic	Suprafața* (mp)	Observații / Referințe
A1		10.000	Sector cadastral:22 Teren neimprejmuit;

B. Partea II. Proprietari și acte

Inscrieri privitoare la dreptul de proprietate și alte drepturi reale		Referințe
/		
Act Administrativ nr. 7199, din 22/12/2004 emis de CJPSDPAT ARGES;		
B1	Intabulare, drept de PROPRIETATE, dobandit prin Lege, cota actuala 1/1, cota initiala 1/1 1) BOMBOS STELA , lipsă CNP 2) IACOB LETIȚIA , lipsă CNP	A1

C. Partea III. SARCINI .

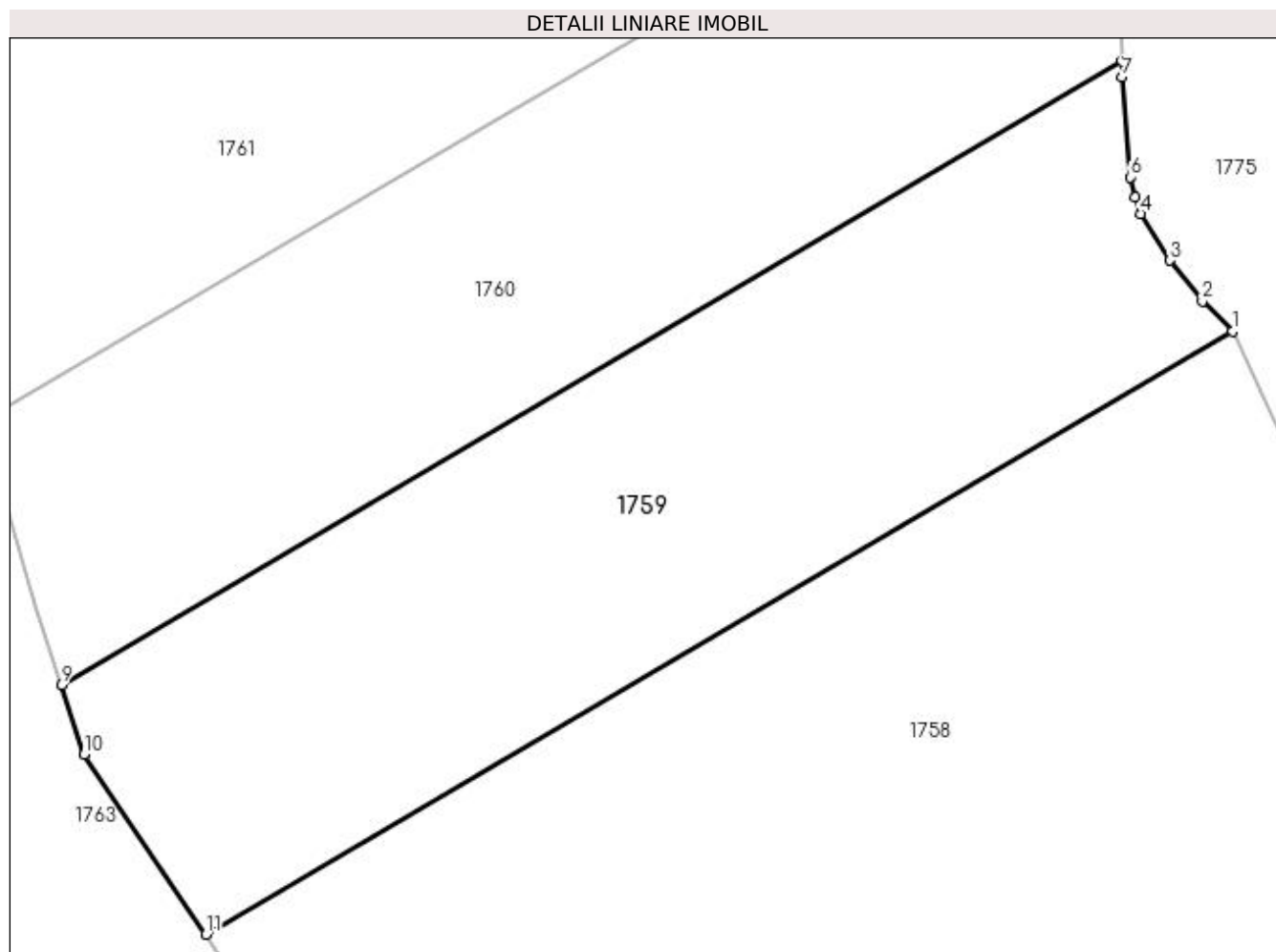
Inscrieri privind dezmembramintele dreptului de proprietate, drepturi reale de garanție și sarcini	Referințe
NU SUNT	

Anexa Nr. 1 La Partea I

Teren

Nr cadastral	Suprafața (mp)*	Observații / Referințe
	10.000	

* Suprafața este determinată în planul de proiecție Stereo 70.



Date referitoare la teren

Crt	Categorie folosință	Intravilan	Suprafața (mp)	Tarla	Parcelă	Nr. topo	Observații / Referințe
1	padure	NU	10.000	40	688	-	În act se regăsește UP VI si UA 8

Lungime Segmente

1) Valorile lungimilor segmentelor sunt obținute din proiecție în plan.

Punct început	X / Y	Punct sfârșit	X / Y	Lungime segment (** (m)
1	509.051,372 423.762,071	2	509.046,154 423.767,141	7.275
2	509.046,154 423.767,141	3	509.040,649 423.774,094	8.868
3	509.040,649 423.774,094	4	509.035,72 423.782,062	9.369
4	509.035,72 423.782,062	5	509.034,706 423.784,814	2.933
5	509.034,706 423.784,814	6	509.033,836 423.788,29	3.583

Punct început	X / Y	Punct sfârșit	X / Y	Lungime segment (** (m)
6	509.033,836 423.788,29	7	509.032,532 423.805,311	17.071
7	509.032,532 423.805,311	8	509.032,499 423.807,983	2.672
8	509.032,499 423.807,983	9	508.851,715 423.701,828	209.647
9	508.851,715 423.701,828	10	508.855,548 423.689,915	12.514
10	508.855,548 423.689,915	11	508.876,361 423.659,307	37.014
11	508.876,361 423.659,307	1	509.051,372 423.762,071	202.951

** Lungimile segmentelor sunt determinate în planul de proiecție Stereo 70 și sunt rotunjite la 1 milimetru.

*** Distanța dintre puncte este formată din segmente cumulate ce sunt mai mici decât valoarea 1 milimetru.

**DATE DESPRE IMOBILUL NR. 1760**

Oficiul de Cadastru și Publicitate Imobiliară ARGES
 Biroul de Cadastru și Publicitate Imobiliară Campulung

A. Partea I. Descrierea imobilului

TEREN Extravilan

Adresa: Jud. Arges

Nr. Crt	Nr cadastral Nr. topografic	Suprafața* (mp)	Observații / Referințe
A1		10.000	Sector cadastral:22 Teren neimprejmut;

B. Partea II. Proprietari și acte

Inscrieri privitoare la dreptul de proprietate și alte drepturi reale	Referințe
/	
Act Administrativ nr. 9000, din 24/11/2006 emis de CJPSDPAT ARGES;	
B1	A1
Intabulare, drept de PROPRIETATE, dobândit prin Lege, cota actuala 1/1, cota initiala 1/1	
1) OLARIAN ELENA-MARIA, lipsă CNP	
2) ION OLARIAN MIHAELA-ALEXANDRA, lipsă CNP	
3) ZIDARIU GABRIELA-SORINA, lipsă CNP	
4) OLARIAN CONSTANTIN, lipsă CNP	

C. Partea III. SARCINI .

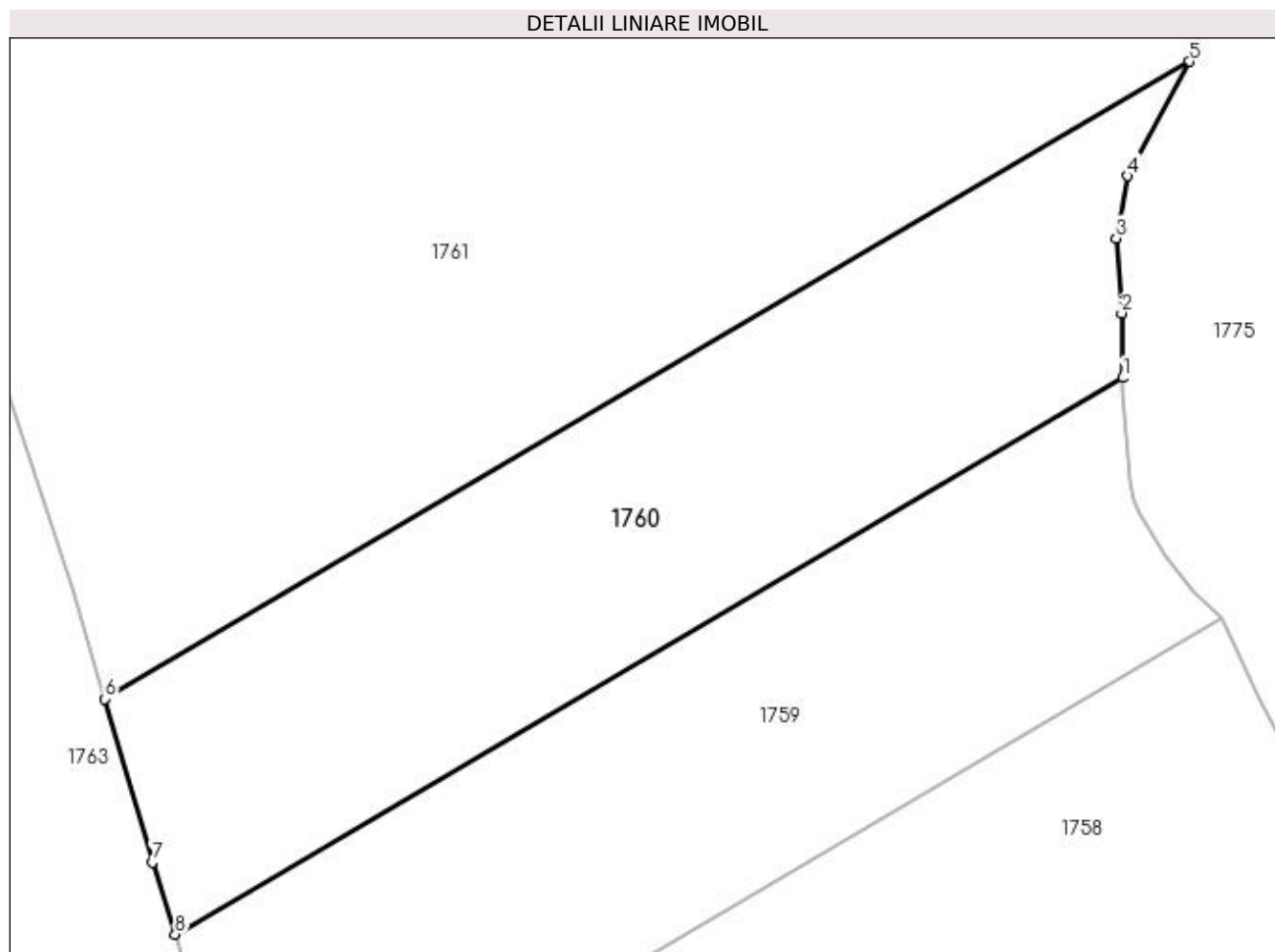
Inscrieri privind dezmembramintele dreptului de proprietate, drepturi reale de garanție și sarcini	Referințe
NU SUNT	

Anexa Nr. 1 La Partea I

Teren

Nr cadastral	Suprafața (mp)*	Observații / Referințe
	10.000	

* Suprafața este determinată în planul de proiecție Stereo 70.



Date referitoare la teren

Crt	Categorie folosință	Intravilan	Suprafața (mp)	Tarla	Parcelă	Nr. topo	Observații / Referințe
1	padure	NU	10.000	40	688	-	În act se regăsește UP VI si UA 8

Lungime Segmente

1) Valorile lungimilor segmentelor sunt obținute din proiecție în plan.

Punct început	X / Y	Punct sfârșit	X / Y	Lungime segment (** (m)
1	509.032,499 423.807,983	2	509.032,348 423.820,285	12.303
2	509.032,348 423.820,285	3	509.031,248 423.834,574	14.331
3	509.031,248 423.834,574	4	509.033,447 423.846,481	12.108
4	509.033,447 423.846,481	5	509.045,278 423.868,304	24.824
5	509.045,278 423.868,304	6	508.838,243 423.746,735	240.089

Punct început	X / Y	Punct sfârșit	X / Y	Lungime segment (** (m)
6	508.838,243 423.746,735	7	508.847,303 423.715,538	32.486
7	508.847,303 423.715,538	8	508.851,715 423.701,828	14.402
8	508.851,715 423.701,828	1	509.032,499 423.807,983	209.647

** Lungimile segmentelor sunt determinate în planul de proiecție Stereo 70 și sunt rotunjite la 1 milimetru.

*** Distanța dintre puncte este formată din segmente cumulate ce sunt mai mici decât valoarea 1 milimetru.

**DATE DESPRE IMOBILUL NR. 1761**

Oficiul de Cadastru și Publicitate Imobiliară ARGES
Biroul de Cadastru și Publicitate Imobiliară Campulung

A. Partea I. Descrierea imobilului

TEREN Extravilan

Adresa: Jud. Arges

Nr. Crt	Nr cadastral Nr. topografic	Suprafața* (mp)	Observații / Referințe
A1		40.000	Sector cadastral:22 Teren neimprejmuit;

B. Partea II. Proprietari și acte

Inscrieri privitoare la dreptul de proprietate și alte drepturi reale		Referințe
/		
Act Administrativ nr. 3056, din 04/06/2003 emis de CJPSDPAT ARGES;		
B1	Intabulare, drept de PROPRIETATE, dobândit prin Lege, cota actuala 1/1, cota initiala 1/1 1) STANCILĂ NICOLAE, lipsă CNP 2) STANCILĂ IOAN-DAN, lipsă CNP 3) STĂNCILĂ GHEORGHE, lipsă CNP 4) NEAGA AURELIA, lipsă CNP 5) MANOLACHE ILEANA, lipsă CNP 6) ANGHEL GABRIELA, lipsă CNP	A1

C. Partea III. SARCINI .

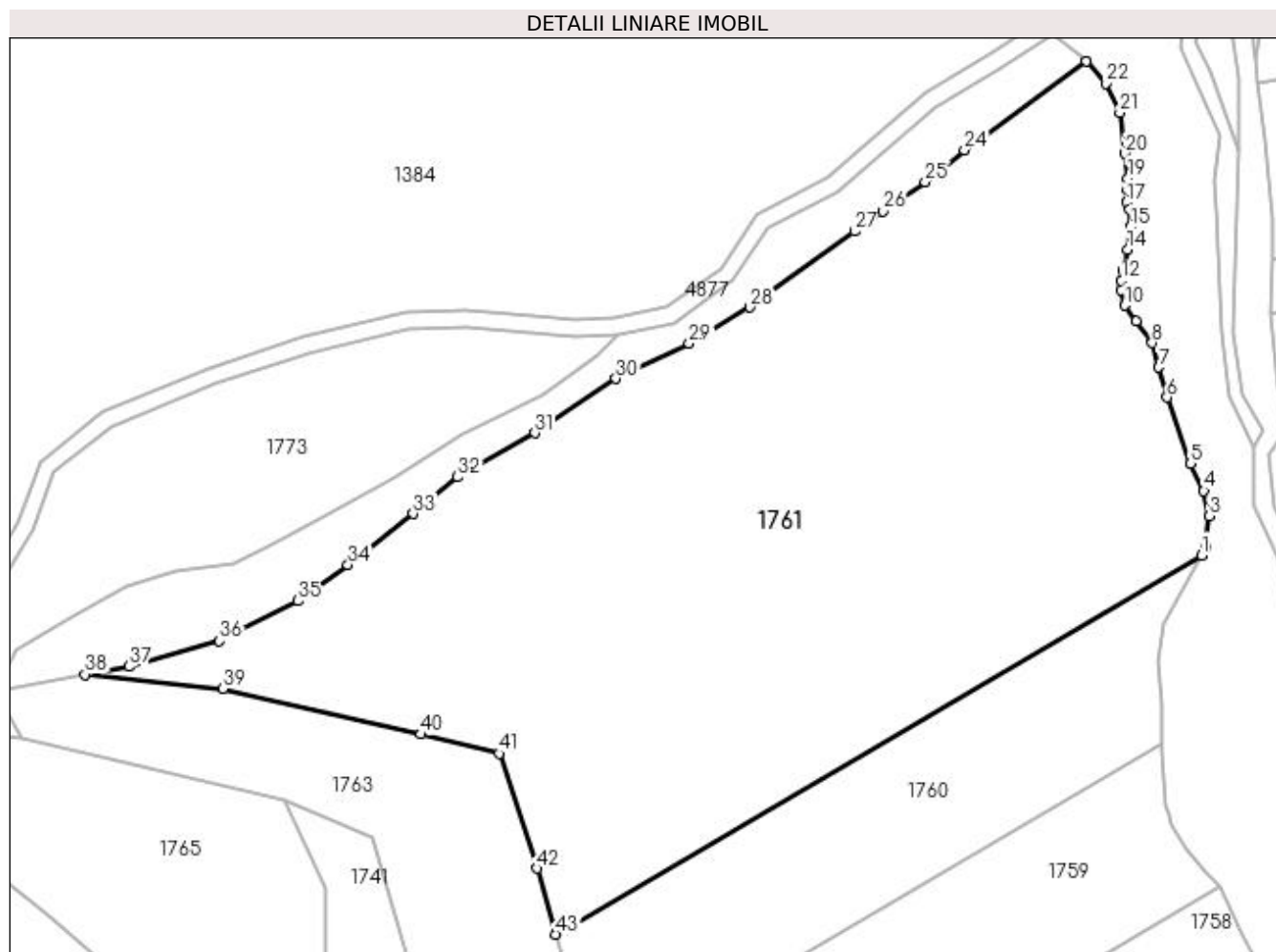
Inscrieri privind dezmembramintele dreptului de proprietate, drepturi reale de garanție și sarcini	Referințe
NU SUNT	

Anexa Nr. 1 La Partea I

Teren

Nr cadastral	Suprafața (mp)*	Observații / Referințe
	40.000	

* Suprafața este determinată în planul de proiecție Stereo 70.



Date referitoare la teren

Crt	Categorie folosință	Intra vilan	Suprafața (mp)	Tarla	Parcelă	Nr. topo	Observații / Referințe
1	padure	NU	40.000	40	688	-	In act se regăsește P 696, UP VI și UA 8

Lungime Segmente

1) Valorile lungimilor segmentelor sunt obținute din proiecție în plan.

Punct început	X / Y	Punct sfârșit	X / Y	Lungime segment	Punct început	X / Y	Punct sfârșit	X / Y	Lungime segment	Punct început	X / Y	Punct sfârșit	X / Y	Lungime segment
1	509.045,278 423.868,304	2	509.046,644 423.870,824	2.866	2	509.046,644 423.870,824	3	509.047,81 423.880,871	10.114	3	509.047,81 423.880,871	4	509.046,063 423.888,882	8.199
4	509.046,063 423.888,882	5	509.041,837 423.897,619	9.705	5	509.041,837 423.897,619	6	509.034,248 423.918,926	22.618	6	509.034,248 423.918,926	7	509.031,626 423.928,537	9.962
7	509.031,626 423.928,537	8	509.029,441 423.936,401	8.162	8	509.029,441 423.936,401	9	509.024,341 423.943,246	8.536	9	509.024,341 423.943,246	10	509.020,697 423.948,343	6.266
10	509.020,697 423.948,343	11	509.019,57 423.953,412	5.193	11	509.019,57 423.953,412	12	509.019,626 423.956,385	2.974	12	509.019,626 423.956,385	13	509.020,027 423.959,76	3.399
13	509.020,027 423.959,76	14	509.021,657 423.966,356	6.794	14	509.021,657 423.966,356	15	509.022,483 423.973,696	7.386	15	509.022,483 423.973,696	16	509.022,299 423.979,201	5.508

Punct început	X / Y	Punct sfârșit	X / Y	Lungime segment
16	509.022,299 423.979,201	17	509.021,315 423.981,449	2.454
19	509.021,674 423.989,228	20	509.020,771 423.997,107	7.931
22	509.014,649 424.019,516	23	509.008,358 424.026,602	9.476
25	508.956,63 423.988,018	26	508.943,194 423.978,608	16.403
28	508.900,499 423.947,806	29	508.881,005 423.936,191	22.692
31	508.831,487 423.907,446	32	508.806,716 423.893,406	28.473
34	508.771,507 423.865,24	35	508.755,567 423.853,671	19.696
37	508.701,319 423.832,601	38	508.687,139 423.830,073	14.404
40	508.794,886 423.810,882	41	508.819,988 423.804,69	25.854
43	508.838,243 423.746,735	1	509.045,278 423.868,304	240.089

Punct început	X / Y	Punct sfârșit	X / Y	Lungime segment
17	509.021,315 423.981,449	18	509.021,674 423.985,524	4.091
20	509.020,771 423.997,107	21	509.019,142 424.010,135	13.129
23	509.008,358 424.026,602	24	508.969,282 423.998,213	48.3
26	508.943,194 423.978,608	27	508.934,025 423.972,152	11.214
29	508.881,005 423.936,191	30	508.857,466 423.924,958	26.082
32	508.806,716 423.893,406	33	508.792,374 423.881,604	18.574
35	508.755,567 423.853,671	36	508.730,31 423.840,773	28.36
38	508.687,139 423.830,073	39	508.731,361 423.825,543	44.453
41	508.819,988 423.804,69	42	508.832,105 423.767,874	38.759

Punct început	X / Y	Punct sfârșit	X / Y	Lungime segment
18	509.021,674 423.985,524	19	509.021,674 423.989,228	3.704
21	509.019,142 424.010,135	22	509.014,649 424.019,516	10.401
24	508.969,282 423.998,213	25	508.956,63 423.988,018	16.248
27	508.934,025 423.972,152	28	508.900,499 423.947,806	41.433
30	508.857,466 423.924,958	31	508.831,487 423.907,446	31.33
33	508.792,374 423.881,604	34	508.771,507 423.865,24	26.518
36	508.730,31 423.840,773	37	508.701,319 423.832,601	30.121
39	508.731,361 423.825,543	40	508.794,886 423.810,882	65.195
42	508.832,105 423.767,874	43	508.838,243 423.746,735	22.012

** Lungimile segmentelor sunt determinate în planul de proiecție Stereo 70 și sunt rotunjite la 1 milimetru.

*** Distanța dintre puncte este formată din segmente cumulate ce sunt mai mici decât valoarea 1 milimetru.

**DATE DESPRE IMOBILUL NR. 1762**

Oficiul de Cadastru și Publicitate Imobiliară ARGES
Biroul de Cadastru și Publicitate Imobiliară Campulung

A. Partea I. Descrierea imobilului

TEREN Extravilan

Nr. CF vechi:592
Nr. cadastral vechi:568

Adresa: Jud. Arges

Nr. Crt	Nr cadastral Nr. topografic	Suprafața* (mp)	Observații / Referințe
A1	80775	5.942	Sector cadastral:22 Teren neimprejmuit; punct Valea Carstii

B. Partea II. Proprietari și acte

Inscrieri privitoare la dreptul de proprietate și alte drepturi reale		Referințe
6462 / 13/12/2005		
Act Notarial nr. 2013, din 09/12/2005 emis de BNP Zipisi Cornelia;		
B1	Intabulare, drept de PROPRIETATE, dobandit prin lesire Din Indiviziune, cota actuala 1/1, cota initiala 1/1 1) TAMASI CATALIN , lipsă CNP <i>OBSERVATII: (provenita din conversia CF 592)</i>	A1

C. Partea III. SARCINI

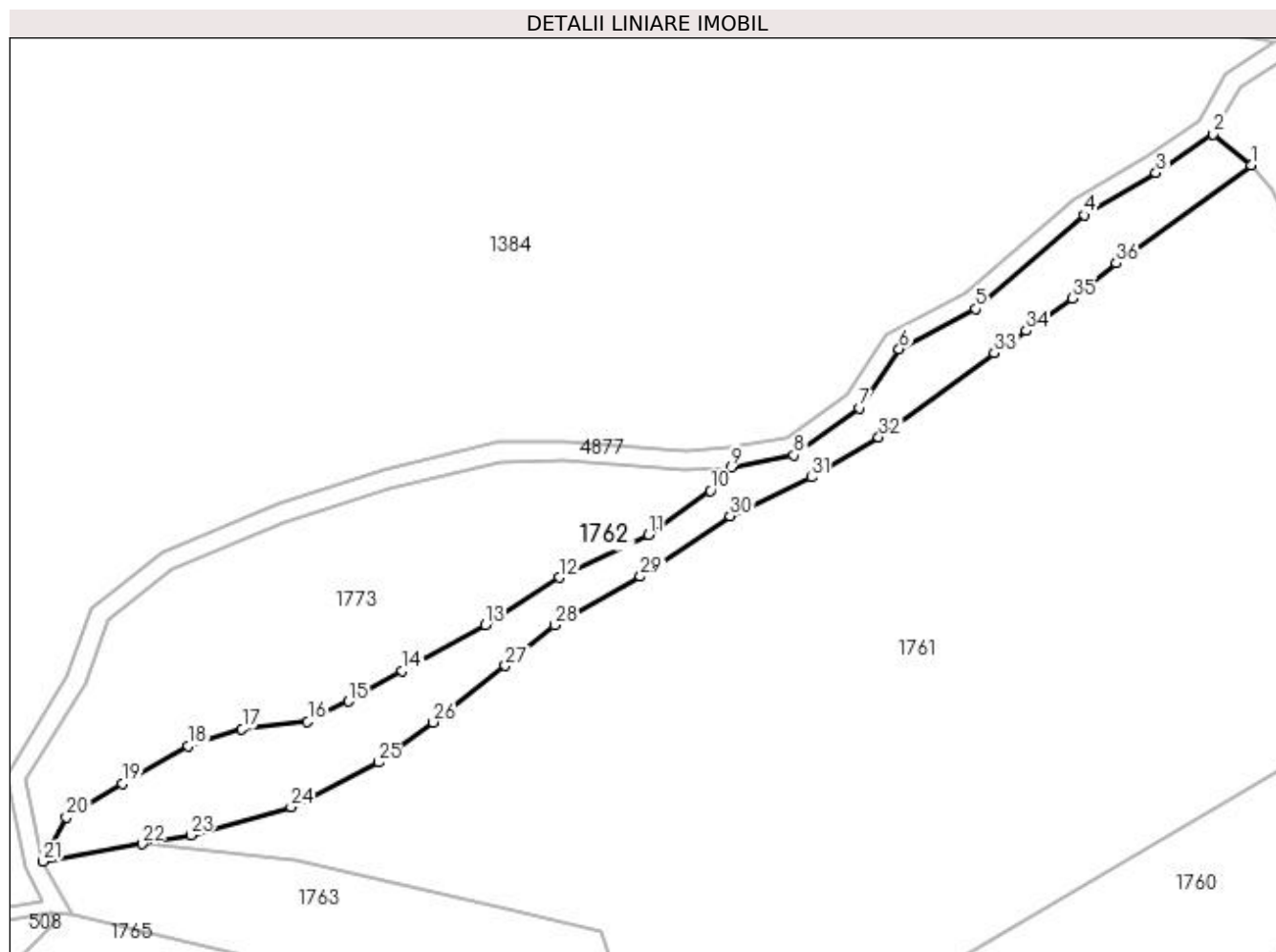
Inscrieri privind dezmembramintele dreptului de proprietate, drepturi reale de garanție și sarcini		Referințe
6462 / 13/12/2005		
Act Notarial nr. 2013, din 09/12/2005 emis de BNP Zipisi Cornelia;		
C1	Intabulare, drept de UZUFRACT VIAGER, dobandit prin lesire Din Indiviziune, cota actuala 1/1, cota initiala 1/1 1) TAMASI ELENA <i>OBSERVATII: (provenita din conversia CF 592)</i>	A1

Anexa Nr. 1 La Partea I

Teren

Nr cadastral	Suprafața (mp)*	Observații / Referințe
80775	5.942	punct Valea Carstii

* Suprafața este determinată în planul de proiecție Stereo 70.



Date referitoare la teren

Crt	Categorie folosință	Intravilan	Suprafața (mp)	Tarla	Parcelă	Nr. topo	Observații / Referințe
1	padure	NU	5.942	40	688	-	În act se regăsește UP IV si UA 8

Lungime Segmente

1) Valorile lungimilor segmentelor sunt obținute din proiecție în plan.

Punct început	X / Y	Punct sfârșit	X / Y	Lungime segment (** (m)
1	509.008,358 424.026,602	2	508.997,405 424.035,444	14.077
3	508.980,851 424.024,31	4	508.960,037 424.012,066	24.148
5	508.928,619 423.984,936	6	508.906,432 423.973,324	25.042
7	508.895,037 423.956,271	8	508.875,926 423.942,583	23.507
9	508.857,865 423.939,158	10	508.851,728 423.932,29	9.21

Punct început	X / Y	Punct sfârșit	X / Y	Lungime segment (** (m)
2	508.997,405 424.035,444	3	508.980,851 424.024,31	19.95
4	508.960,037 424.012,066	5	508.928,619 423.984,936	41.511
6	508.906,432 423.973,324	7	508.895,037 423.956,271	20.51
8	508.875,926 423.942,583	9	508.857,865 423.939,158	18.383
10	508.851,728 423.932,29	11	508.833,816 423.919,535	21.989

Punct început	X / Y	Punct sfârșit	X / Y	Lungime segment (** (m)
11	508.833,816 423.919,535	12	508.808,147 423.907,192	28.482
13	508.786,664 423.893,504	14	508.762,569 423.880,153	27.547
15	508.747,03 423.871,337	16	508.735,105 423.865,561	13.25
17	508.716,135 423.863,354	18	508.700,432 423.858,357	16.479
19	508.681,446 423.847,482	20	508.665,23 423.837,857	18.857
21	508.658,525 423.824,973	22	508.687,139 423.830,073	29.065
23	508.701,319 423.832,601	24	508.730,31 423.840,773	30.121
25	508.755,567 423.853,671	26	508.771,507 423.865,24	19.696
27	508.792,374 423.881,604	28	508.806,716 423.893,406	18.574
29	508.831,487 423.907,446	30	508.857,466 423.924,958	31.33
31	508.881,005 423.936,191	32	508.900,499 423.947,806	22.692
33	508.934,025 423.972,152	34	508.943,194 423.978,608	11.214
35	508.956,63 423.988,018	36	508.969,282 423.998,213	16.248

Punct început	X / Y	Punct sfârșit	X / Y	Lungime segment (** (m)
12	508.808,147 423.907,192	13	508.786,664 423.893,504	25.473
14	508.762,569 423.880,153	15	508.747,03 423.871,337	17.866
16	508.735,105 423.865,561	17	508.716,135 423.863,354	19.098
18	508.700,432 423.858,357	19	508.681,446 423.847,482	21.88
20	508.665,23 423.837,857	21	508.658,525 423.824,973	14.524
22	508.687,139 423.830,073	23	508.701,319 423.832,601	14.404
24	508.730,31 423.840,773	25	508.755,567 423.853,671	28.36
26	508.771,507 423.865,24	27	508.792,374 423.881,604	26.518
28	508.806,716 423.893,406	29	508.831,487 423.907,446	28.473
30	508.857,466 423.924,958	31	508.881,005 423.936,191	26.082
32	508.900,499 423.947,806	33	508.934,025 423.972,152	41.433
34	508.943,194 423.978,608	35	508.956,63 423.988,018	16.403
36	508.969,282 423.998,213	1	509.008,358 424.026,602	48.3

** Lungimile segmentelor sunt determinate în planul de proiecție Stereo 70 și sunt rotunjite la 1 milimetru.

*** Distanța dintre puncte este formată din segmente cumulate ce sunt mai mici decât valoarea 1 milimetru.

**DATE DESPRE IMOBILUL NR. 1763**

Oficiul de Cadastru și Publicitate Imobiliară ARGES
Biroul de Cadastru și Publicitate Imobiliară Campulung

A. Partea I. Descrierea imobilului

TEREN Extravilan

Adresa: Jud. Arges

Nr. Crt	Nr cadastral Nr. topografic	Suprafața* (mp)	Observații / Referințe
A1		16.206	Sector cadastral:22 Teren neimprejmuit;

B. Partea II. Proprietari și acte

Inscrieri privitoare la dreptul de proprietate și alte drepturi reale		Referințe
/		
Act Normativ nr. 7, din 13/03/1996 emis de PARLAMENT (art. 13 alin. 15);		
B1	Inscrierea provizorie, drept de PROPRIETATE, dobandit prin Lege, cota actuala 1/1, cota initiala 1/1 1) COMUNA VALEA MARE PRAVAT, CIF:5010196	A1

C. Partea III. SARCINI .

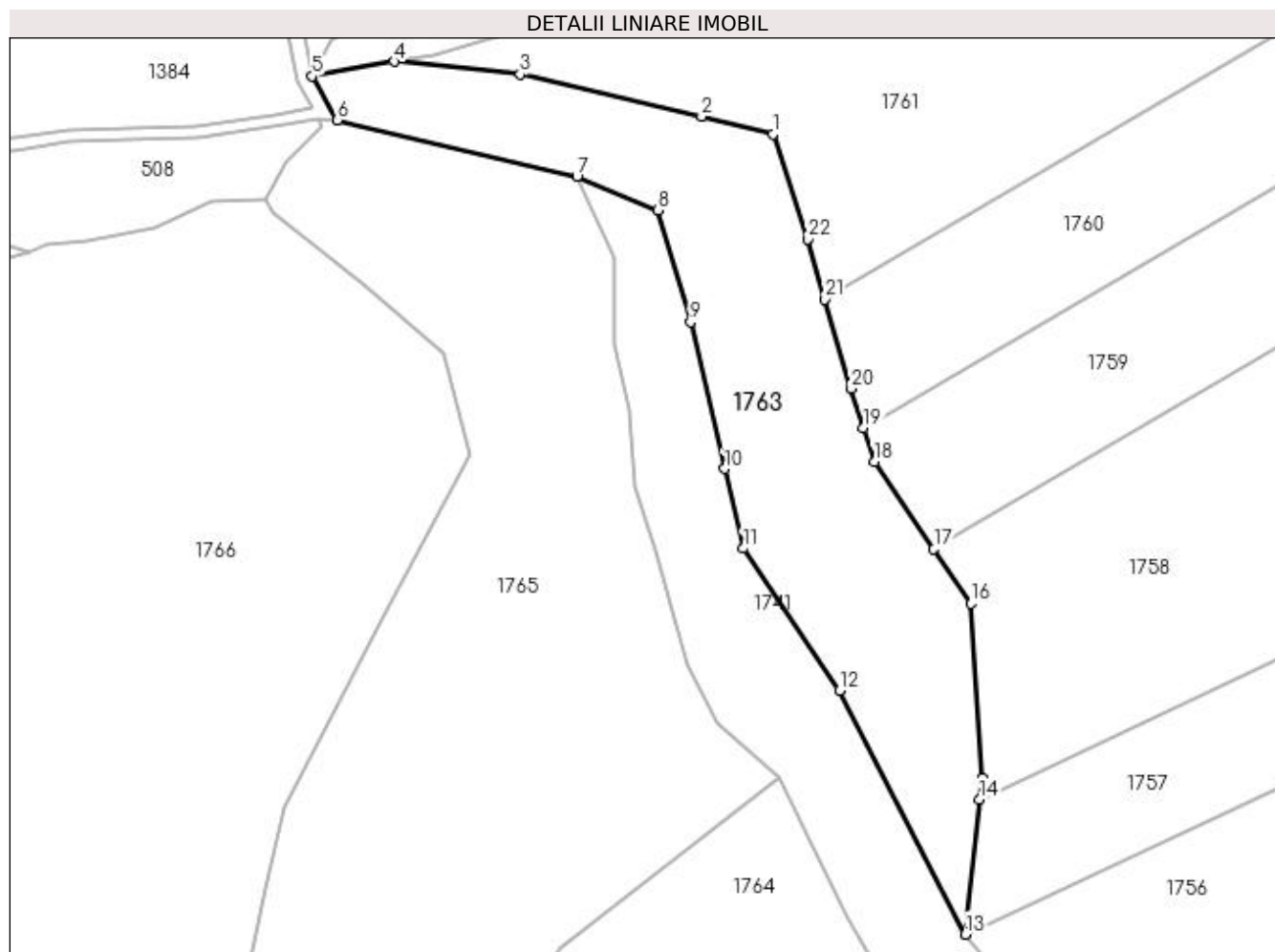
Inscrieri privind dezmembramintele dreptului de proprietate, drepturi reale de garanție și sarcini	Referințe
NU SUNT	

Anexa Nr. 1 La Partea I

Teren

Nr cadastral	Suprafața (mp)*	Observații / Referințe
	16.206	

* Suprafața este determinată în planul de proiecție Stereo 70.



Date referitoare la teren

Crt	Categorie folosință	Intra vilan	Suprafața (mp)	Tarla	Parcelă	Nr. topo	Observații / Referințe
1	padure	NU	16.206	40	688	-	

Lungime Segmente

1) Valorile lungimilor segmentelor sunt obținute din proiecție în plan.

Punct început	X / Y	Punct sfârșit	X / Y	Lungime segment (** (m)
1	508.819,988 423.804,69	2	508.794,886 423.810,882	25.854
3	508.731,361 423.825,543	4	508.687,139 423.830,073	44.453
5	508.658,525 423.824,973	6	508.667,122 423.809,511	17.691
7	508.751,199 423.789,601	8	508.779,625 423.778,044	30.686
9	508.790,943 423.738,785	10	508.802,98 423.687,453	52.724

Punct început	X / Y	Punct sfârșit	X / Y	Lungime segment (** (m)
2	508.794,886 423.810,882	3	508.731,361 423.825,543	65.195
4	508.687,139 423.830,073	5	508.658,525 423.824,973	29.065
6	508.667,122 423.809,511	7	508.751,199 423.789,601	86.402
8	508.779,625 423.778,044	9	508.790,943 423.738,785	40.858
10	508.802,98 423.687,453	11	508.809,534 423.659,502	28.709

Punct început	X / Y	Punct sfârșit	X / Y	Lungime segment (** (m)
11	508.809,534 423.659,502	12	508.843,322 423.609,813	60.088
13	508.887,311 423.524,349	14	508.892,343 423.571,587	47.505
15	508.893,134 423.579,017	16	508.889,336 423.640,226	61.327
17	508.876,361 423.659,307	18	508.855,548 423.689,915	37.014
19	508.851,715 423.701,828	20	508.847,303 423.715,538	14.402
21	508.838,243 423.746,735	22	508.832,105 423.767,874	22.012

Punct început	X / Y	Punct sfârșit	X / Y	Lungime segment (** (m)
12	508.843,322 423.609,813	13	508.887,311 423.524,349	96.12
14	508.892,343 423.571,587	15	508.893,134 423.579,017	7.472
16	508.889,336 423.640,226	17	508.876,361 423.659,307	23.075
18	508.855,548 423.689,915	19	508.851,715 423.701,828	12.514
20	508.847,303 423.715,538	21	508.838,243 423.746,735	32.486
22	508.832,105 423.767,874	1	508.819,988 423.804,69	38.759

** Lungimile segmentelor sunt determinate în planul de proiecție Stereo 70 și sunt rotunjite la 1 milimetru.

*** Distanța dintre puncte este formată din segmente cumulate ce sunt mai mici decât valoarea 1 milimetru.

**DATE DESPRE IMOBILUL NR. 1764**

Oficiul de Cadastru și Publicitate Imobiliară ARGES
Biroul de Cadastru și Publicitate Imobiliară Campulung

A. Partea I. Descrierea imobilului

TEREN Necunoscut

Adresa: Loc. Namaesti, Jud. Arges

Nr. Crt	Nr cadastral Nr. topografic	Suprafața* (mp)	Observații / Referințe
A1		80.000	Sector cadastral:22 Teren neimprejmut;

B. Partea II. Proprietari și acte

Inscrieri privitoare la dreptul de proprietate și alte drepturi reale	Referințe
/	
Act Administrativ nr. 3494, din 24/06/2003 emis de CJPSDPAT ARGES;	
B1	A1
Intabulare, drept de PROPRIETATE, dobândit prin Lege, cota actuala 1/1, cota initiala 1/1	
1) STEFANESCU ION, lipsă CNP	
2) STEFĂNESCU GHEORGHE, lipsă CNP	
3) STEFANESCU CONSTANTIN, lipsă CNP	
4) MANOLE ORTANSA, lipsă CNP	

C. Partea III. SARCINI .

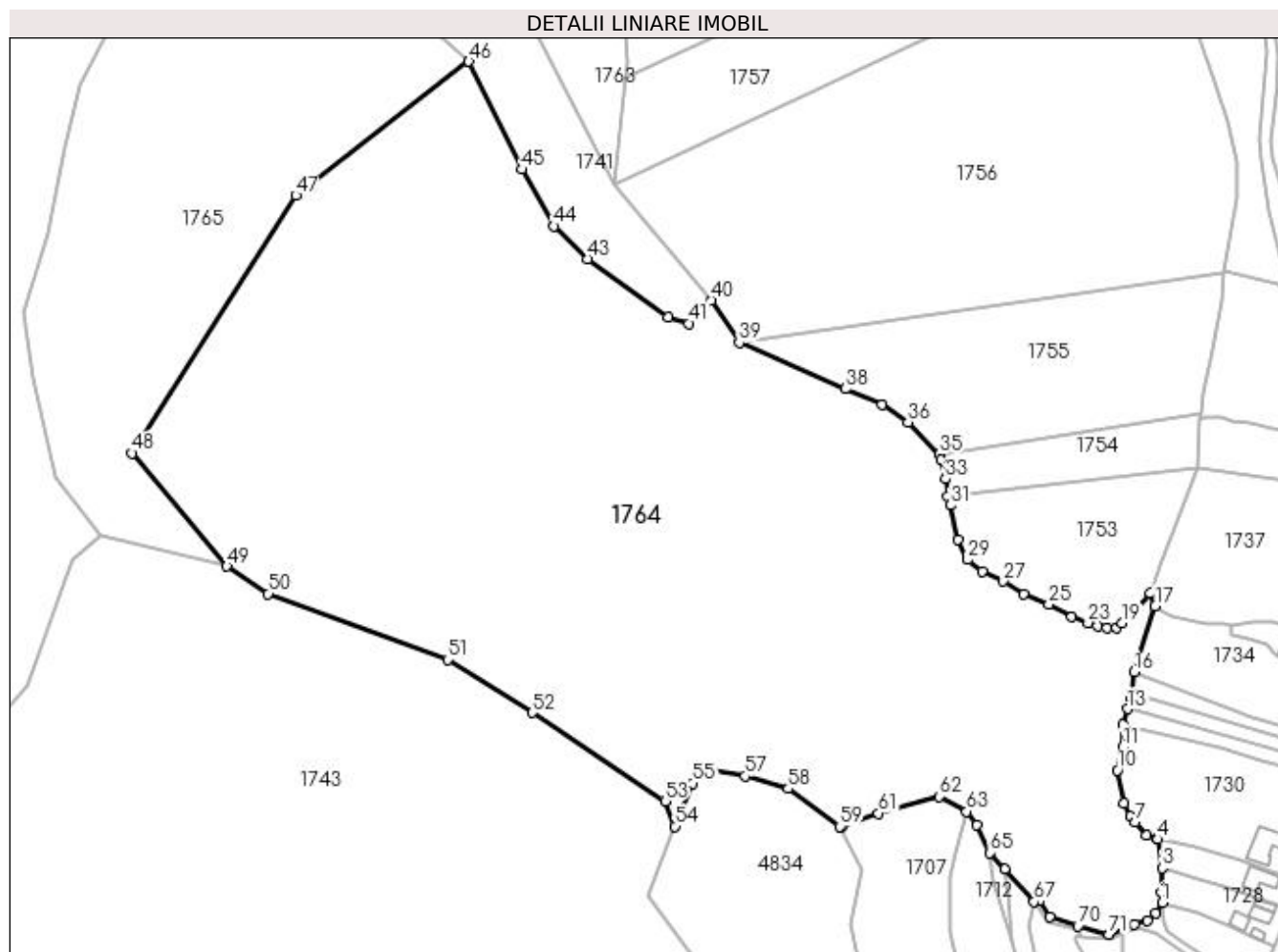
Inscrieri privind dezmembramintele dreptului de proprietate, drepturi reale de garanție și sarcini	Referințe
NU SUNT	

Anexa Nr. 1 La Partea I

Teren

Nr cadastral	Suprafața (mp)*	Observații / Referințe
	80.000	

* Suprafața este determinată în planul de proiecție Stereo 70.



Date referitoare la teren

Crt	Categorie folosință	Intravilan	Suprafața (mp)	Tarla	Parcelă	Nr. topo	Observații / Referințe
1	padure	DA	7.720	3	98	-	În act se regăsește UP VI și UA 7A; 7B
2	padure	NU	71.755	40	688	-	
3	padure	DA	525	3	97	-	

Lungime Segmente

1) Valorile lungimilor segmentelor sunt obținute din proiecție în plan.

Punct început	X / Y	Punct sfârșit	X / Y	Lungime segment	Punct început	X / Y	Punct sfârșit	X / Y	Lungime segment	Punct început	X / Y	Punct sfârșit	X / Y	Lungime segment
1	509.131,658 423.203,932	2	509.131,577 423.208,486	4.555	2	509.131,577 423.208,486	3	509.131,734 423.219,409	10.924	3	509.131,734 423.219,409	4	509.129,916 423.232,159	12.879
4	509.129,916 423.232,159	5	509.129,361 423.232,644	0.737	5	509.129,361 423.232,644	6	509.124,652 423.233,872	4.866	6	509.124,652 423.233,872	7	509.119,801 423.239,954	7.78
7	509.119,801 423.239,954	8	509.117,494 423.242,494	3.431	8	509.117,494 423.242,494	9	509.114,618 423.248,352	6.526	9	509.114,618 423.248,352	10	509.111,829 423.263,024	14.935
10	509.111,829 423.263,024	11	509.114,235 423.273,55	10.797	11	509.114,235 423.273,55	12	509.114,063 423.283,277	9.729	12	509.114,063 423.283,277	13	509.116,356 423.290,439	7.52

Punct început	X / Y	Punct sfârșit	X / Y	Lungime segment	Punct început	X / Y	Punct sfârșit	X / Y	Lungime segment	Punct început	X / Y	Punct sfârșit	X / Y	Lungime segment
13	509.116,356 423.290,439	14	509.117,86 423.295,139	4.935	14	509.117,86 423.295,139	15	509.118,102 423.297,042	1.918	15	509.118,102 423.297,042	16	509.119,218 423.306,834	9.855
16	509.119,218 423.306,834	17	509.128,597 423.336,212	30.839	17	509.128,597 423.336,212	18	509.126,317 423.342,157	6.367	18	509.126,317 423.342,157	19	509.113,752 423.328,652	18.446
19	509.113,752 423.328,652	20	509.111,447 423.326,387	3.232	20	509.111,447 423.326,387	21	509.107,182 423.326,327	4.265	21	509.107,182 423.326,327	22	509.102,933 423.327,374	4.376
22	509.102,933 423.327,374	23	509.098,568 423.328,712	4.565	23	509.098,568 423.328,712	24	509.091,32 423.331,524	7.774	24	509.091,32 423.331,524	25	509.081,161 423.336,925	11.505
25	509.081,161 423.336,925	26	509.069,935 423.341,689	12.195	26	509.069,935 423.341,689	27	509.060,831 423.347,266	10.676	27	509.060,831 423.347,266	28	509.051,51 423.351,815	10.372
28	509.051,51 423.351,815	29	509.045,005 423.356,926	8.273	29	509.045,005 423.356,926	30	509.040,784 423.365,996	10.004	30	509.040,784 423.365,996	31	509.037,163 423.381,254	15.682
31	509.037,163 423.381,254	32	509.035,818 423.385,228	4.195	32	509.035,818 423.385,228	33	509.034,972 423.392,956	7.774	33	509.034,972 423.392,956	34	509.033,276 423.401,277	8.492
34	509.033,276 423.401,277	35	509.032,451 423.403,924	2.773	35	509.032,451 423.403,924	36	509.018,337 423.418,292	20.141	36	509.018,337 423.418,292	37	509.006,688 423.425,97	13.952
37	509.006,688 423.425,97	38	508.990,328 423.433,145	17.864	38	508.990,328 423.433,145	39	508.943,015 423.453,744	51.603	39	508.943,015 423.453,744	40	508.930,586 423.472,656	22.631
40	508.930,586 423.472,656	41	508.920,609 423.462,235	14.427	41	508.920,609 423.462,235	42	508.911,187 423.464,967	9.81	42	508.911,187 423.464,967	43	508.875,417 423.491,044	44.266
43	508.875,417 423.491,044	44	508.860,315 423.505,674	21.026	44	508.860,315 423.505,674	45	508.846,095 423.530,934	28.988	45	508.846,095 423.530,934	46	508.822,4 423.579,089	53.669
46	508.822,4 423.579,089	47	508.745,112 423.519,343	97.688	47	508.745,112 423.519,343	48	508.672,154 423.404,373	136.165	48	508.672,154 423.404,373	49	508.714,448 423.353,997	65.776
49	508.714,448 423.353,997	50	508.732,813 423.341,719	22.091	50	508.732,813 423.341,719	51	508.812,847 423.312,385	85.24	51	508.812,847 423.312,385	52	508.850,7 423.288,665	44.671
52	508.850,7 423.288,665	53	508.909,973 423.249,282	71.164	53	508.909,973 423.249,282	54	508.914,483 423.237,991	12.158	54	508.914,483 423.237,991	55	508.922,432 423.257,125	20.719
55	508.922,432 423.257,125	56	508.929,93 423.263,409	9.783	56	508.929,93 423.263,409	57	508.945,648 423.260,406	16.002	57	508.945,648 423.260,406	58	508.964,876 423.254,754	20.041
58	508.964,876 423.254,754	59	508.987,924 423.237,881	28.564	59	508.987,924 423.237,881	60	508.988,651 423.237,866	0.727	60	508.988,651 423.237,866	61	509.005,048 423.243,858	17.458
61	509.005,048 423.243,858	62	509.032,087 423.251,374	28.064	62	509.032,087 423.251,374	63	509.044,565 423.244,697	14.152	63	509.044,565 423.244,697	64	509.049,164 423.238,675	7.577
64	509.049,164 423.238,675	65	509.054,759 423.226,224	13.65	65	509.054,759 423.226,224	66	509.061,439 423.218,85	9.95	66	509.061,439 423.218,85	67	509.074,527 423.204,402	19.495
67	509.074,527 423.204,402	68	509.076,877 423.204,603	2.359	68	509.076,877 423.204,603	69	509.081,406 423.197,548	8.384	69	509.081,406 423.197,548	70	509.094,104 423.193,465	13.338
70	509.094,104 423.193,465	71	509.107,956 423.189,827	14.322	71	509.107,956 423.189,827	72	509.119,233 423.194,486	12.202	72	509.119,233 423.194,486	73	509.125,276 423.196,072	6.248
73	509.125,276 423.196,072	74	509.128,957 423.199,278	4.881	74	509.128,957 423.199,278	1	509.131,658 423.203,932	5.381					

** Lungimile segmentelor sunt determinate în planul de proiecție Stereo 70 și sunt rotunjite la 1 milimetru.

*** Distanța dintre puncte este formată din segmente cumulate ce sunt mai mici decât valoarea 1 milimetru.

**DATE DESPRE IMOBILUL NR. 1765**

Oficiul de Cadastru și Publicitate Imobiliară ARGES
Biroul de Cadastru și Publicitate Imobiliară Campulung

A. Partea I. Descrierea imobilului

TEREN Extravilan

Adresa: Jud. Arges

Nr. Crt	Nr cadastral Nr. topografic	Suprafața* (mp)	Observații / Referințe
A1		40.000	Sector cadastral:22 Teren neimprejmuit;

B. Partea II. Proprietari și acte

Inscrieri privitoare la dreptul de proprietate și alte drepturi reale		Referințe
/		
Act Administrativ nr. 3049, din 04/06/2003 emis de CJPSDPAT ARGES;		
B1	Intabulare, drept de PROPRIETATE, dobândit prin Lege, cota actuala 1/1, cota initiala 1/1 1) MANOLE GHEORGHE , lipsă CNP 2) PIVARU ELENA , lipsă CNP 3) MANOLE NICOLAE , lipsă CNP 4) TANASESCU FLORICA , lipsă CNP 5) MANOLE MARIA , lipsă CNP	A1

C. Partea III. SARCINI .

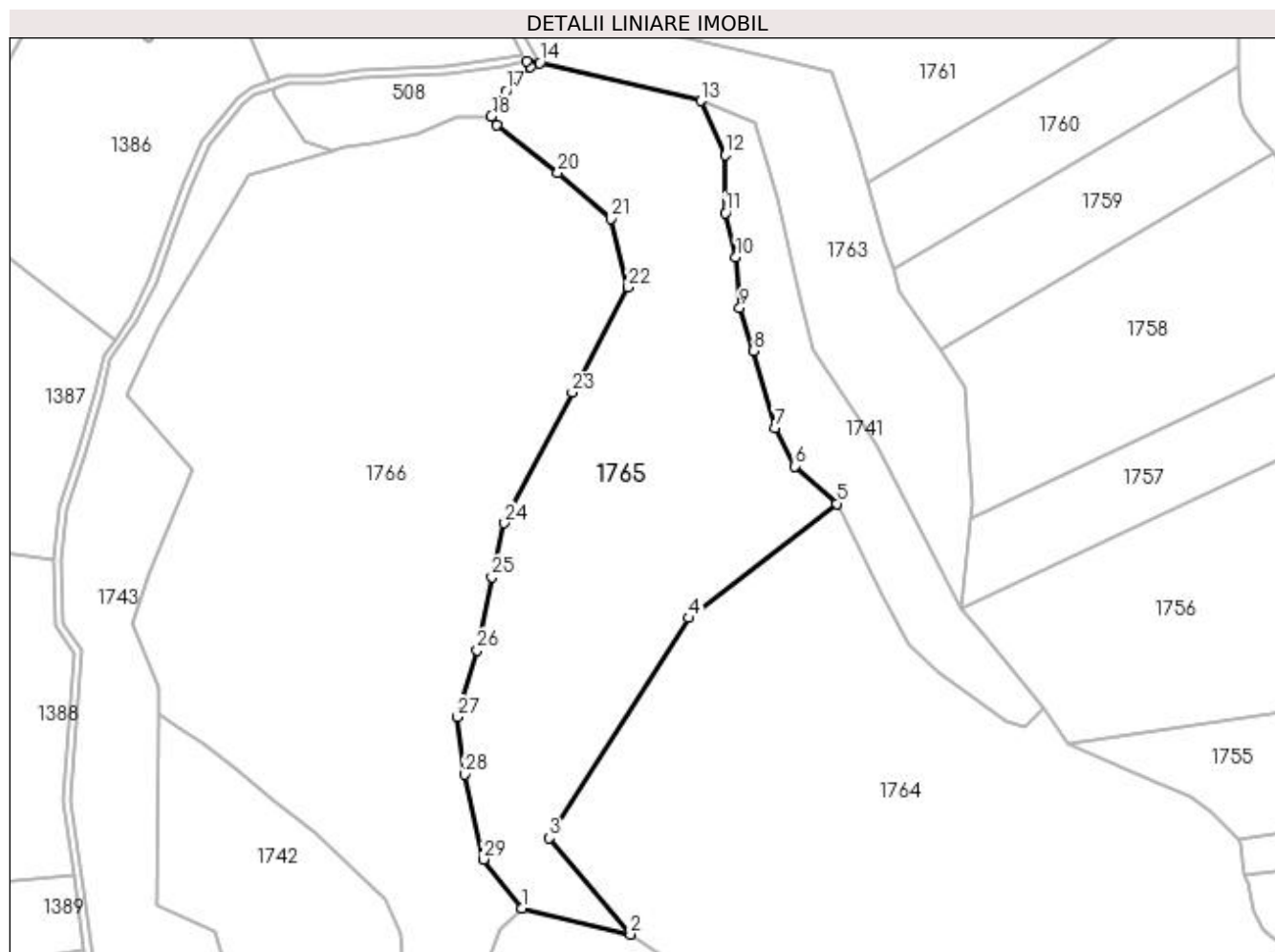
Inscrieri privind dezmembramintele dreptului de proprietate, drepturi reale de garanție și sarcini	Referințe
NU SUNT	

Anexa Nr. 1 La Partea I

Teren

Nr cadastral	Suprafața (mp)*	Observații / Referințe
	40.000	

* Suprafața este determinată în planul de proiecție Stereo 70.



Date referitoare la teren

Crt	Categorie folosință	Intra vilan	Suprafața (mp)	Tarla	Parcelă	Nr. topo	Observații / Referințe
1	padure	NU	40.000	40	688	-	În act se regăsește UP VI si UA 7C; 7E

Lungime Segmente

1) Valorile lungimilor segmentelor sunt obținute din proiecție în plan.

Punct început	X / Y	Punct sfârșit	X / Y	Lungime segment (** (m)
1	508.657,895 423.367,753	2	508.714,448 423.353,997	58.202
3	508.672,154 423.404,373	4	508.745,112 423.519,343	136.165
5	508.822,4 423.579,089	6	508.800,564 423.598,642	29.311
7	508.790,141 423.618,822	8	508.778,935 423.658,895	41.61
9	508.771,778 423.681,477	10	508.769,739 423.708,069	26.67

Punct început	X / Y	Punct sfârșit	X / Y	Lungime segment (** (m)
2	508.714,448 423.353,997	3	508.672,154 423.404,373	65.776
4	508.745,112 423.519,343	5	508.822,4 423.579,089	97.688
6	508.800,564 423.598,642	7	508.790,141 423.618,822	22.713
8	508.778,935 423.658,895	9	508.771,778 423.681,477	23.689
10	508.769,739 423.708,069	11	508.764,198 423.731,018	23.608

Punct început	X / Y	Punct sfârșit	X / Y	Lungime segment (** (m)
11	508.764,198 423.731,018	12	508.764,097 423.761,287	30.269
13	508.751,199 423.789,601	14	508.667,122 423.809,511	86.402
15	508.660,476 423.810,147	16	508.662,086 423.807,252	3.313
17	508.649,581 423.794,847	18	508.641,857 423.781,568	15.362
19	508.644,688 423.776,862	20	508.676,517 423.751,937	40.427
21	508.704,254 423.727,871	22	508.713,431 423.692,2	36.833
23	508.684,139 423.637,237	24	508.648,652 423.568,887	77.013
25	508.642,07 423.540,643	26	508.634,379 423.502,539	38.872
27	508.624,098 423.467,617	28	508.627,861 423.437,609	30.243
29	508.637,86 423.393,289	1	508.657,895 423.367,753	32.457

Punct început	X / Y	Punct sfârșit	X / Y	Lungime segment (** (m)
12	508.764,097 423.761,287	13	508.751,199 423.789,601	31.113
14	508.667,122 423.809,511	15	508.660,476 423.810,147	6.676
16	508.662,086 423.807,252	17	508.649,581 423.794,847	17.614
18	508.641,857 423.781,568	19	508.644,688 423.776,862	5.492
20	508.676,517 423.751,937	21	508.704,254 423.727,871	36.722
22	508.713,431 423.692,2	23	508.684,139 423.637,237	62.281
24	508.648,652 423.568,887	25	508.642,07 423.540,643	29.001
26	508.634,379 423.502,539	27	508.624,098 423.467,617	36.404
28	508.627,861 423.437,609	29	508.637,86 423.393,289	45.434

** Lungimile segmentelor sunt determinate în planul de proiecție Stereo 70 și sunt rotunjite la 1 milimetru.

*** Distanța dintre puncte este formată din segmente cumulate ce sunt mai mici decât valoarea 1 milimetru.

**DATE DESPRE IMOBILUL NR. 1766**

Oficiul de Cadastru și Publicitate Imobiliară ARGES
Biroul de Cadastru și Publicitate Imobiliară Campulung

A. Partea I. Descrierea imobilului

TEREN Extravilan

Adresa: Jud. Arges

Nr. Crt	Nr cadastral Nr. topografic	Suprafața* (mp)	Observații / Referințe
A1		74.506	Sector cadastral:22 Teren neimprejmuit;

B. Partea II. Proprietari și acte

Inscrieri privitoare la dreptul de proprietate și alte drepturi reale	Referințe
/	
Act Normativ nr. 7, din 13/03/1996 emis de PARLAMENT (art. 13 alin. 15);	
B1	A1
Inscrierea provizorie, drept de PROPRIETATE, dobandit prin Lege, cota actuala 1/1, cota initiala 1/1 1) COMUNA VALEA MARE PRAVAT, CIF:5010196	

C. Partea III. SARCINI .

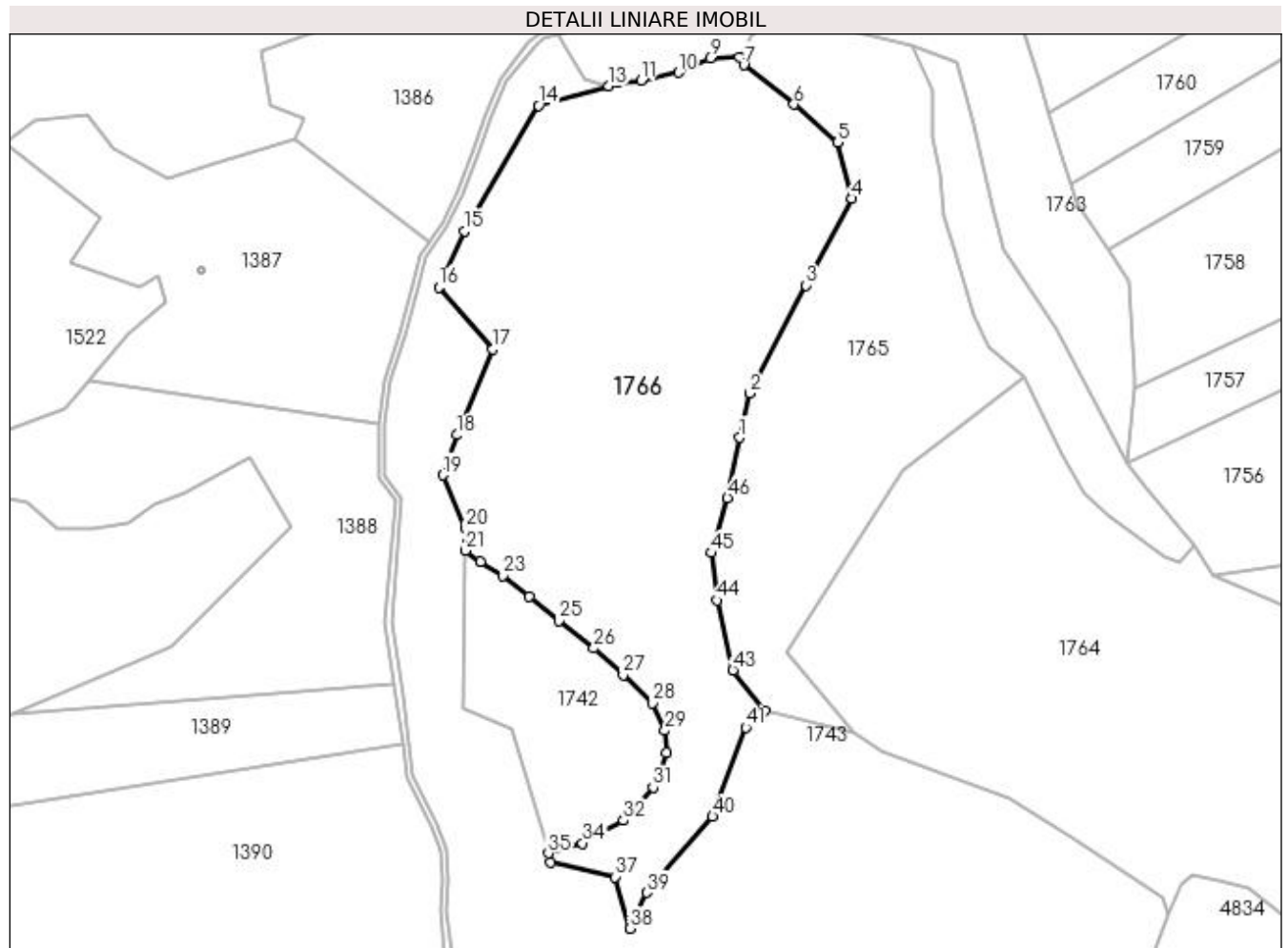
Inscrieri privind dezmembramintele dreptului de proprietate, drepturi reale de garanție și sarcini	Referințe
NU SUNT	

Anexa Nr. 1 La Partea I

Teren

Nr cadastral	Suprafața (mp)*	Observații / Referințe
	74.506	

* Suprafața este determinată în planul de proiecție Stereo 70.



Date referitoare la teren

Crt	Categorie folosință	Intravilan	Suprafața (mp)	Tarla	Parcelă	Nr. topo	Observații / Referințe
1	padure	NU	74.506	40	688	-	

Lungime Segmente

1) Valorile lungimilor segmentelor sunt obținute din proiecție în plan.

Punct început	X / Y	Punct sfârșit	X / Y	Lungime segment	Punct început	X / Y	Punct sfârșit	X / Y	Lungime segment	Punct început	X / Y	Punct sfârșit	X / Y	Lungime segment
1	508.642,07 423.540,643	2	508.648,652 423.568,887	29.00 1	2	508.648,652 423.568,887	3	508.684,139 423.637,237	77.01 3	3	508.684,139 423.637,237	4	508.713,431 423.692,2	62.28 1
4	508.713,431 423.692,2	5	508.704,254 423.727,871	36.83 3	5	508.704,254 423.727,871	6	508.676,517 423.751,937	36.72 2	6	508.676,517 423.751,937	7	508.644,688 423.776,862	40.42 7
7	508.644,688 423.776,862	8	508.641,857 423.781,568	5.492 8	8	508.641,857 423.781,568	9	508.623,355 423.781,084	18.50 8	9	508.623,355 423.781,084	10	508.603,456 423.772,161	21.80 8
10	508.603,456 423.772,161	11	508.579,636 423.767,177	24.33 6	11	508.579,636 423.767,177	12	508.565,155 423.765,808	14.54 6	12	508.565,155 423.765,808	13	508.559,014 423.763,572	6.535 6
13	508.559,014 423.763,572	14	508.514,568 423.751,162	46.14 6	14	508.514,568 423.751,162	15	508.467,736 423.671,651	92.27 8	15	508.467,736 423.671,651	16	508.451,3 423.636,034	39.22 6
16	508.451,3 423.636,034	17	508.485,582 423.596,779	52.11 7	17	508.485,582 423.596,779	18	508.462,754 423.542,375	58.99 9	18	508.462,754 423.542,375	19	508.453,695 423.516,84	27.09 4

Punct început	X / Y	Punct sfârșit	X / Y	Lungime segment	Punct început	X / Y	Punct sfârșit	X / Y	Lungime segment	Punct început	X / Y	Punct sfârșit	X / Y	Lungime segment
19	508.453,695 423.516,84	20	508.468,178 423.483,145	36.676	20	508.468,178 423.483,145	21	508.468,013 423.469,0	14.146	21	508.468,013 423.469,0	22	508.477,591 423.462,006	11.86
22	508.477,591 423.462,006	23	508.491,831 423.453,31	16.685	23	508.491,831 423.453,31	24	508.508,75 423.439,921	21.576	24	508.508,75 423.439,921	25	508.527,433 423.424,584	24.172
25	508.527,433 423.424,584	26	508.549,584 423.407,189	28.165	26	508.549,584 423.407,189	27	508.568,311 423.390,323	25.202	27	508.568,311 423.390,323	28	508.586,858 423.372,383	25.804
28	508.586,858 423.372,383	29	508.594,788 423.355,024	19.085	29	508.594,788 423.355,024	30	508.595,778 423.341,022	14.037	30	508.595,778 423.341,022	31	508.587,207 423.318,95	23.678
31	508.587,207 423.318,95	32	508.568,315 423.298,01	28.203	32	508.568,315 423.298,01	33	508.554,862 423.290,631	15.344	33	508.554,862 423.290,631	34	508.542,374 423.283,537	14.362
34	508.542,374 423.283,537	35	508.520,671 423.277,135	22.628	35	508.520,671 423.277,135	36	508.522,379 423.271,362	6.02	36	508.522,379 423.271,362	37	508.562,978 423.262,178	41.625
37	508.562,978 423.262,178	38	508.572,472 423.229,561	33.971	38	508.572,472 423.229,561	39	508.583,02 423.252,258	25.028	39	508.583,02 423.252,258	40	508.625,022 423.300,5	63.965
40	508.625,022 423.300,5	41	508.645,889 423.357,003	60.233	41	508.645,889 423.357,003	42	508.657,895 423.367,753	16.115	42	508.657,895 423.367,753	43	508.637,86 423.393,289	32.457
43	508.637,86 423.393,289	44	508.627,861 423.437,609	45.434	44	508.627,861 423.437,609	45	508.624,098 423.467,617	30.243	45	508.624,098 423.467,617	46	508.634,379 423.502,539	36.404
46	508.634,379 423.502,539	1	508.642,07 423.540,643	38.872										

** Lungimile segmentelor sunt determinate în planul de proiecție Stereo 70 și sunt rotunjite la 1 milimetru.

*** Distanța dintre puncte este formată din segmente cumulate ce sunt mai mici decât valoarea 1 milimetru.

**DATE DESPRE IMOBILUL NR. 1767**

Oficiul de Cadastru și Publicitate Imobiliară ARGES
Biroul de Cadastru și Publicitate Imobiliară Campulung

A. Partea I. Descrierea imobilului

TEREN Extravilan

Adresa: Jud. Arges

Nr. Crt	Nr cadastral Nr. topografic	Suprafața* (mp)	Observații / Referințe
A1		89.638	Sector cadastral:22 Teren neimprejmit;

B. Partea II. Proprietari și acte

Inscrieri privitoare la dreptul de proprietate și alte drepturi reale		Referințe
/		
Act Normativ nr. 7, din 13/03/1996 emis de PARLAMENT (art. 13 alin. 15);		
B1	Inscrierea provizorie, drept de PROPRIETATE, dobandit prin Lege, cota actuala 1/1, cota initiala 1/1 1) COMUNA VALEA MARE PRAVAT, CIF:5010196	A1

C. Partea III. SARCINI .

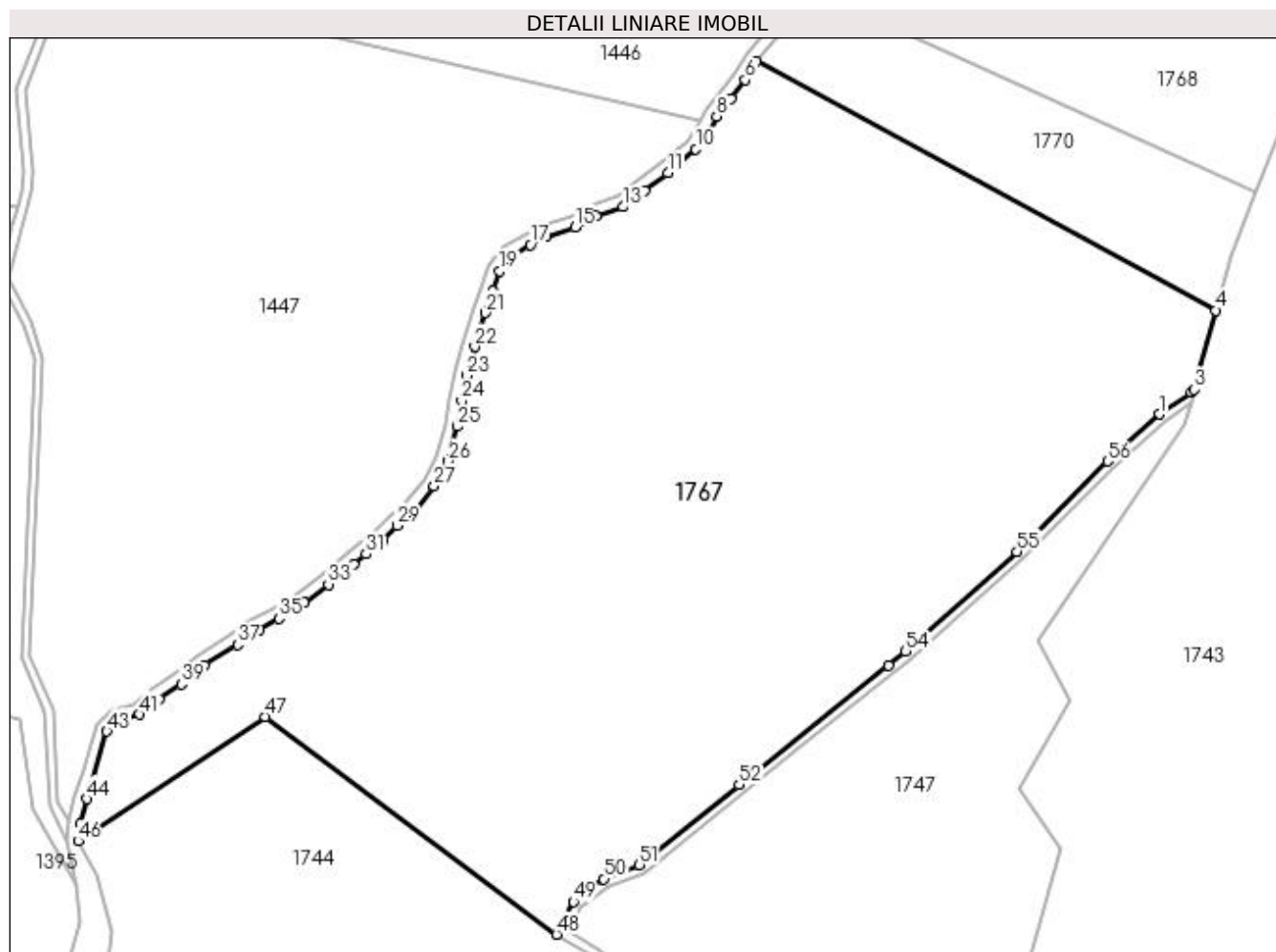
Inscrieri privind dezmembramintele dreptului de proprietate, drepturi reale de garanție și sarcini	Referințe
NU SUNT	

Anexa Nr. 1 La Partea I

Teren

Nr cadastral	Suprafața (mp)*	Observații / Referințe
	89.638	

* Suprafața este determinată în planul de proiecție Stereo 70.



Date referitoare la teren

Crt	Categorie folosință	Intravilan	Suprafața (mp)	Tarla	Parcelă	Nr. topo	Observații / Referințe
1	padure	NU	49.972	39	680	-	
2	pasune	NU	17.813	39	680	-	Pășune împădurită
3	pasune	NU	21.853	39	680,682	-	

Lungime Segmente

1) Valorile lungimilor segmentelor sunt obținute din proiecție în plan.

Punct început	X / Y	Punct sfârșit	X / Y	Lungime segment	Punct început	X / Y	Punct sfârșit	X / Y	Lungime segment	Punct început	X / Y	Punct sfârșit	X / Y	Lungime segment
1	508.554,182 422.651,49	2	508.568,519 422.661,614	17.551	2	508.568,519 422.661,614	3	508.570,178 422.662,786	2.031	3	508.570,178 422.662,786	4	508.579,926 422.698,695	37.209
4	508.579,926 422.698,695	5	508.371,219 422.811,631	237.304	5	508.371,219 422.811,631	6	508.366,063 422.803,285	9.81	6	508.366,063 422.803,285	7	508.359,528 422.794,843	10.676
7	508.359,528 422.794,843	8	508.353,176 422.786,713	10.317	8	508.353,176 422.786,713	9	508.348,968 422.779,088	8.709	9	508.348,968 422.779,088	10	508.343,605 422.771,936	8.939
10	508.343,605 422.771,936	11	508.330,895 422.761,161	16.663	11	508.330,895 422.761,161	12	508.320,427 422.752,84	13.372	12	508.320,427 422.752,84	13	508.310,696 422.745,684	12.079

Punct început	X / Y	Punct sfârșit	X / Y	Lungime segment	Punct început	X / Y	Punct sfârșit	X / Y	Lungime segment	Punct început	X / Y	Punct sfârșit	X / Y	Lungime segment
13	508.310,696 422.745,684	14	508.298,343 422.741,292	13.111	14	508.298,343 422.741,292	15	508.288,754 422.736,497	10.721	15	508.288,754 422.736,497	16	508.275,858 422.732,287	13.566
16	508.275,858 422.732,287	17	508.268,55 422.728,389	8.283	17	508.268,55 422.728,389	18	508.260,361 422.723,091	9.753	18	508.260,361 422.723,091	19	508.254,503 422.716,581	8.758
19	508.254,503 422.716,581	20	508.251,648 422.707,54	9.481	20	508.251,648 422.707,54	21	508.247,953 422.697,512	10.687	21	508.247,953 422.697,512	22	508.243,255 422.682,111	16.102
22	508.243,255 422.682,111	23	508.239,623 422.669,143	13.467	23	508.239,623 422.669,143	24	508.237,303 422.657,539	11.834	24	508.237,303 422.657,539	25	508.235,422 422.645,987	11.704
25	508.235,422 422.645,987	26	508.231,202 422.630,23	16.312	26	508.231,202 422.630,23	27	508.224,813 422.618,904	13.004	27	508.224,813 422.618,904	28	508.215,169 422.606,991	15.327
28	508.215,169 422.606,991	29	508.207,882 422.601,054	9.399	29	508.207,882 422.601,054	30	508.201,225 422.593,864	9.799	30	508.201,225 422.593,864	31	508.193,831 422.588,113	9.367
31	508.193,831 422.588,113	32	508.188,291 422.583,364	7.297	32	508.188,291 422.583,364	33	508.176,782 422.574,265	14.671	33	508.176,782 422.574,265	34	508.165,682 422.565,871	13.917
34	508.165,682 422.565,871	35	508.154,236 422.558,786	13.461	35	508.154,236 422.558,786	36	508.145,279 422.553,836	10.234	36	508.145,279 422.553,836	37	508.135,508 422.546,817	12.031
37	508.135,508 422.546,817	38	508.120,522 422.537,353	17.724	38	508.120,522 422.537,353	39	508.109,978 422.528,918	13.503	39	508.109,978 422.528,918	40	508.099,933 422.522,309	12.024
40	508.099,933 422.522,309	41	508.091,148 422.515,224	11.286	41	508.091,148 422.515,224	42	508.081,44 422.512,076	10.206	42	508.081,44 422.512,076	43	508.076,122 422.507,518	7.004
43	508.076,122 422.507,518	44	508.067,061 422.476,853	31.976	44	508.067,061 422.476,853	45	508.064,257 422.465,638	11.56	45	508.064,257 422.465,638	46	508.063,121 422.457,684	8.035
46	508.063,121 422.457,684	47	508.148,141 422.514,184	102.082	47	508.148,141 422.514,184	48	508.280,415 422.415,4	165.09	48	508.280,415 422.415,4	49	508.288,036 422.430,247	16.689
49	508.288,036 422.430,247	50	508.301,811 422.440,573	17.216	50	508.301,811 422.440,573	51	508.318,046 422.446,965	17.448	51	508.318,046 422.446,965	52	508.363,306 422.483,351	58.072
52	508.363,306 422.483,351	53	508.431,136 422.537,513	86.801	53	508.431,136 422.537,513	54	508.439,034 422.543,819	10.107	54	508.439,034 422.543,819	55	508.489,405 422.589,223	67.814
55	508.489,405 422.589,223	56	508.530,648 422.630,161	58.111	56	508.530,648 422.630,161	1	508.554,182 422.651,49	31.761					

** Lungimile segmentelor sunt determinate în planul de proiecție Stereo 70 și sunt rotunjite la 1 milimetru.

*** Distanța dintre puncte este formată din segmente cumulate ce sunt mai mici decât valoarea 1 milimetru.

**DATE DESPRE IMOBILUL NR. 1768**

Oficiul de Cadastru și Publicitate Imobiliară ARGES
Biroul de Cadastru și Publicitate Imobiliară Campulung

A. Partea I. Descrierea imobilului

TEREN Extravilan

Adresa: Jud. Arges

Nr. Crt	Nr cadastral Nr. topografic	Suprafața* (mp)	Observații / Referințe
A1		25.000	Sector cadastral:22 Teren neimprejmit;

B. Partea II. Proprietari și acte

Inscrieri privitoare la dreptul de proprietate și alte drepturi reale		Referințe
/		
Act Administrativ nr. 3495, din 24/06/2003 emis de CJPSDPAT ARGES;		
B1	Intabulare, drept de PROPRIETATE, dobandit prin Lege, cota actuala 1/1, cota initiala 1/1 1) ZAMFIRESCU CĂTĂLINA DOINA ELENA, lipsă CNP 2) NICULAU ELENA, lipsă CNP 3) FIANU ȘERBAN, lipsă CNP	A1

C. Partea III. SARCINI .

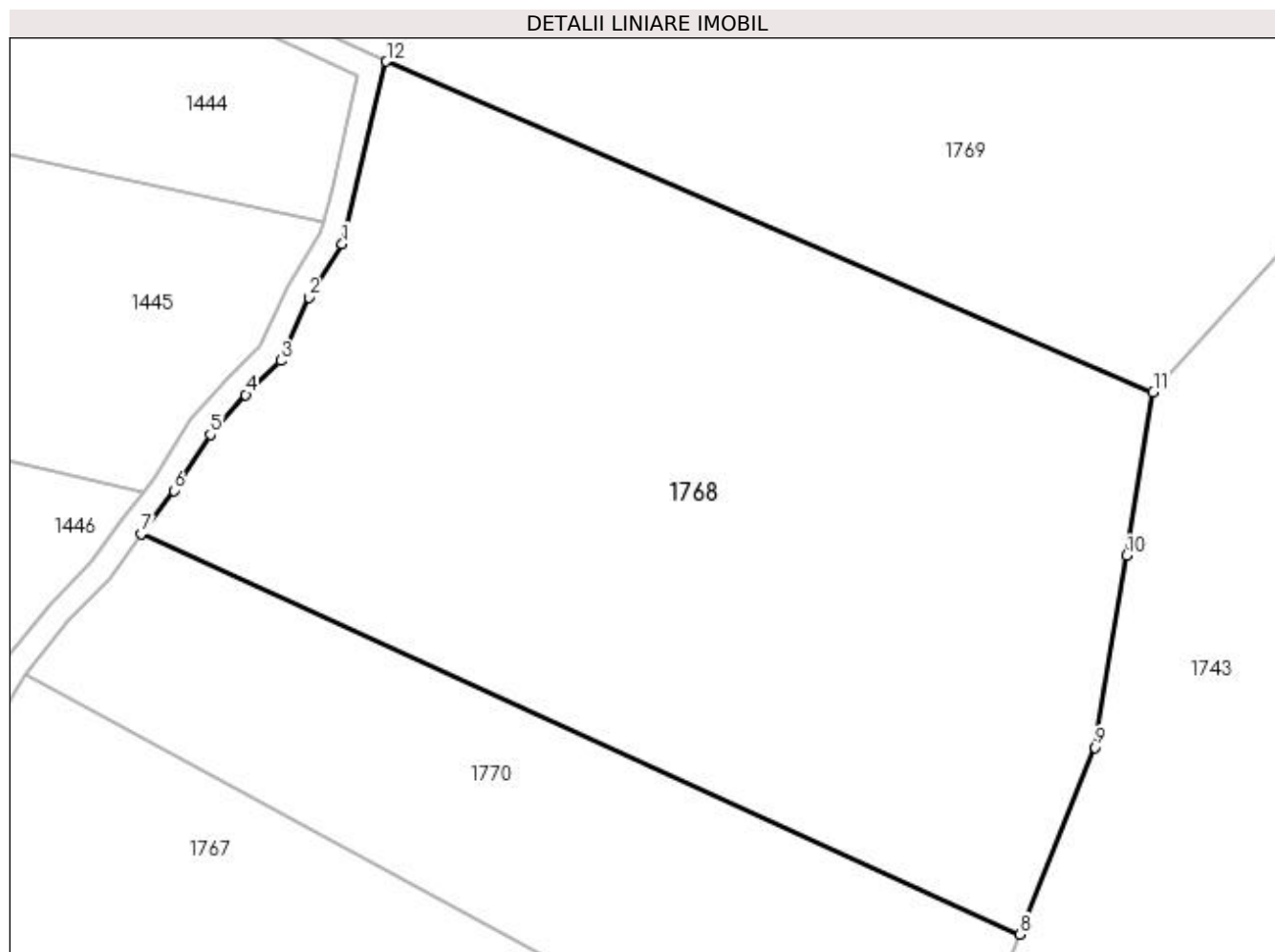
Inscrieri privind dezmembramintele dreptului de proprietate, drepturi reale de garanție și sarcini	Referințe
NU SUNT	

Anexa Nr. 1 La Partea I

Teren

Nr cadastral	Suprafața (mp)*	Observații / Referințe
	25.000	

* Suprafața este determinată în planul de proiecție Stereo 70.



Date referitoare la teren

Crt	Categorie folosință	Intra vilan	Suprafața (mp)	Tarla	Parcelă	Nr. topo	Observații / Referințe
1	pașune	NU	25.000	39	680,682	-	Pășune împădurită

Lungime Segmente

1) Valorile lungimilor segmentelor sunt obținute din proiecție în plan.

Punct început	X / Y	Punct sfârșit	X / Y	Lungime segment (** (m)
1	508.443,631 422.909,778	2	508.435,996 422.897,507	14.452
2	508.435,996 422.897,507	3	508.429,63 422.883,116	15.736
3	508.429,63 422.883,116	4	508.421,598 422.875,371	11.158
4	508.421,598 422.875,371	5	508.413,543 422.866,309	12.124
5	508.413,543 422.866,309	6	508.405,196 422.853,526	15.267

Punct început	X / Y	Punct sfârșit	X / Y	Lungime segment (** (m)
6	508.405,196 422.853,526	7	508.397,73 422.843,662	12.371
7	508.397,73 422.843,662	8	508.598,228 422.752,39	220.295
8	508.598,228 422.752,39	9	508.615,327 422.794,965	45.88
9	508.615,327 422.794,965	10	508.622,478 422.838,716	44.332
10	508.622,478 422.838,716	11	508.628,566 422.875,963	37.741
11	508.628,566 422.875,963	12	508.453,681 422.951,333	190.435
12	508.453,681 422.951,333	1	508.443,631 422.909,778	42.753

** Lungimile segmentelor sunt determinate în planul de proiecție Stereo 70 și sunt rotunjite la 1 milimetru.

*** Distanța dintre puncte este formată din segmente cumulate ce sunt mai mici decât valoarea 1 milimetru.

**DATE DESPRE IMOBILUL NR. 1769**

Oficiul de Cadastru și Publicitate Imobiliară ARGES
Biroul de Cadastru și Publicitate Imobiliară Campulung

A. Partea I. Descrierea imobilului

TEREN Extravilan

Adresa: Jud. Arges

Nr. Crt	Nr cadastral Nr. topografic	Suprafața* (mp)	Observații / Referințe
A1		34.995	Sector cadastral:22 Teren neimprejmuit;

B. Partea II. Proprietari și acte

Inscrieri privitoare la dreptul de proprietate și alte drepturi reale		Referințe
/		
Act Normativ nr. 7, din 13/03/1996 emis de PARLAMENT (art. 13 alin. 15);		
B1	Inscrierea provizorie, drept de PROPRIETATE, dobandit prin Lege, cota actuala 1/1, cota initiala 1/1 1) COMUNA VALEA MARE PRAVAT, CIF:5010196	A1

C. Partea III. SARCINI .

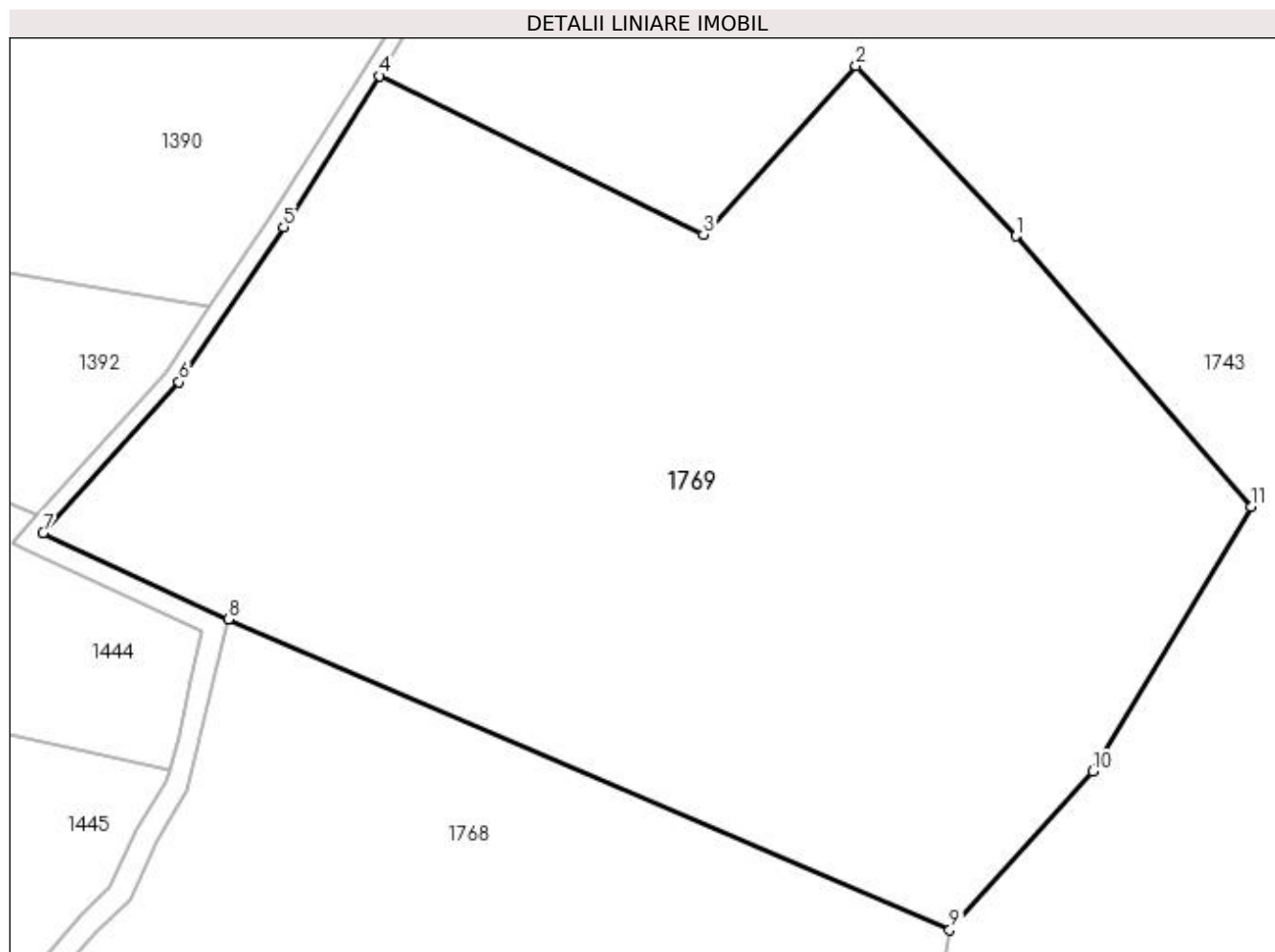
Inscrieri privind dezmembramintele dreptului de proprietate, drepturi reale de garanție și sarcini	Referințe
NU SUNT	

Anexa Nr. 1 La Partea I

Teren

Nr cadastral	Suprafața (mp)*	Observații / Referințe
	34.995	

* Suprafața este determinată în planul de proiecție Stereo 70.



Date referitoare la teren

Crt	Categorie folosință	Intra vilan	Suprafața (mp)	Tarla	Parcelă	Nr. topo	Observații / Referințe
1	pasune	NU	13.172	39	680	-	
2	padure	NU	21.823	39	680	-	

Lungime Segmente

1) Valorile lungimilor segmentelor sunt obținute din proiecție în plan.

Punct început	X / Y	Punct sfârșit	X / Y	Lungime segment (** (m)
1	508.644,685 423.044,2	2	508.605,84 423.085,406	56.629
2	508.605,84 423.085,406	3	508.568,805 423.044,603	55.104
3	508.568,805 423.044,603	4	508.490,207 423.082,99	87.471
4	508.490,207 423.082,99	5	508.466,977 423.046,349	43.384

Punct început	X / Y	Punct sfârșit	X / Y	Lungime segment (** (m)
5	508.466,977 423.046,349	6	508.441,577 423.008,748	45.376
6	508.441,577 423.008,748	7	508.408,619 422.972,239	49.185
7	508.408,619 422.972,239	8	508.453,681 422.951,333	49.675
8	508.453,681 422.951,333	9	508.628,566 422.875,963	190.435
9	508.628,566 422.875,963	10	508.663,275 422.914,339	51.744
10	508.663,275 422.914,339	11	508.701,652 422.978,624	74.869
11	508.701,652 422.978,624	1	508.644,685 423.044,2	86.865

** Lungimile segmentelor sunt determinate în planul de proiecție Stereo 70 și sunt rotunjite la 1 milimetru.

*** Distanța dintre puncte este formată din segmente cumulate ce sunt mai mici decât valoarea 1 milimetru.

**DATE DESPRE IMOBILUL NR. 1770**

Oficiul de Cadastru și Publicitate Imobiliară ARGES
Biroul de Cadastru și Publicitate Imobiliară Campulung

A. Partea I. Descrierea imobilului

TEREN Extravilan

Adresa: Jud. Arges

Nr. Crt	Nr cadastral Nr. topografic	Suprafața* (mp)	Observații / Referințe
A1		11.000	Sector cadastral:22 Teren neimprejmut;

B. Partea II. Proprietari și acte

Inscrieri privitoare la dreptul de proprietate și alte drepturi reale		Referințe
/		
Act Administrativ nr. 1847, din 03/02/2003 emis de CJPSDPAT ARGES;		
B1	Intabulare, drept de PROPRIETATE, dobandit prin Lege, cota actuala 2/3, cota initiala 2/3 1) VLAICU GHEORGHE , lipsă CNP 2) ALBULESCU CRISTIAN DRAGOS , lipsă CNP 3) ALBULESCU BOGDAN , lipsă CNP	A1
Act Notarial nr. 12, din 24/02/2010 emis de NP CAZACU SORIN BENONE;		
B2	Intabulare, drept de PROPRIETATE bun propriu , dobandit prin Succesiune, cota actuala 1/3, cota initiala 1/3 1) ȘTEFĂNESCU MARIETA ANCA	A1

C. Partea III. SARCINI .

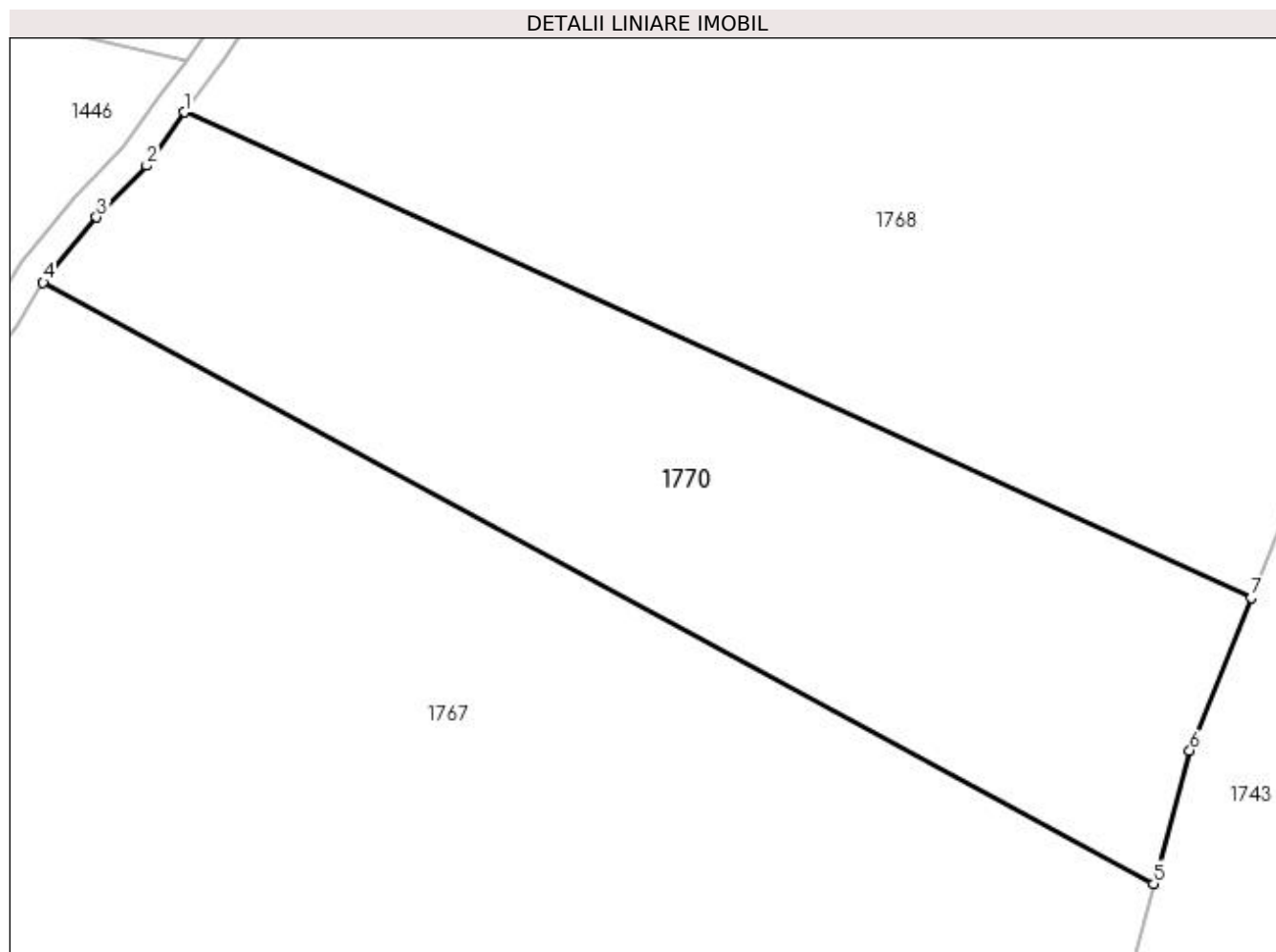
Inscrieri privind dezmembramintele dreptului de proprietate, drepturi reale de garanție și sarcini	Referințe
NU SUNT	

Anexa Nr. 1 La Partea I

Teren

Nr cadastral	Suprafața (mp)*	Observații / Referințe
	11.000	

* Suprafața este determinată în planul de proiecție Stereo 70.



Date referitoare la teren

Crt	Categorie folosință	Intra vilan	Suprafața (mp)	Tarla	Parcelă	Nr. topo	Observații / Referințe
1	pasune	NU	11.000	39,40	680,688	-	Pășune împădurită

Lungime Segmente

1) Valorile lungimilor segmentelor sunt obținute din proiecție în plan.

Punct început	X / Y	Punct sfârșit	X / Y	Lungime segment (** (m)
1	508.397,73 422.843,662	2	508.390,656 422.833,594	12.305
2	508.390,656 422.833,594	3	508.381,246 422.823,915	13.499
3	508.381,246 422.823,915	4	508.371,219 422.811,631	15.857
4	508.371,219 422.811,631	5	508.579,926 422.698,695	237.304
5	508.579,926 422.698,695	6	508.586,731 422.723,762	25.974

Punct început	X / Y	Punct sfârșit	X / Y	Lungime segment (** (m)
6	508.586,731 422.723,762	7	508.598,228 422.752,39	30.85
7	508.598,228 422.752,39	1	508.397,73 422.843,662	220.295

** Lungimile segmentelor sunt determinate în planul de proiecție Stereo 70 și sunt rotunjite la 1 milimetru.

*** Distanța dintre puncte este formată din segmente cumulate ce sunt mai mici decât valoarea 1 milimetru.

**DATE DESPRE IMOBILUL NR. 1771**

Oficiul de Cadastru și Publicitate Imobiliară ARGES
Biroul de Cadastru și Publicitate Imobiliară Campulung

A. Partea I. Descrierea imobilului

TEREN Extravilan

Adresa: Jud. Arges

Nr. Crt	Nr cadastral Nr. topografic	Suprafața* (mp)	Observații / Referințe
A1		81	Sector cadastral:35 Teren neimprejmuit;

B. Partea II. Proprietari și acte

Inscrieri privitoare la dreptul de proprietate și alte drepturi reale		Referințe
/		
Act Normativ nr. 7, din 13/03/1996 emis de PARLAMENT (art. 13 alin. 15);		
B1	Inscrierea provizorie, drept de PROPRIETATE, dobandit prin Lege, cota actuala 1/1, cota initiala 1/1 1) COMUNA VALEA MARE PRAVAT, CIF:5010196	A1

C. Partea III. SARCINI .

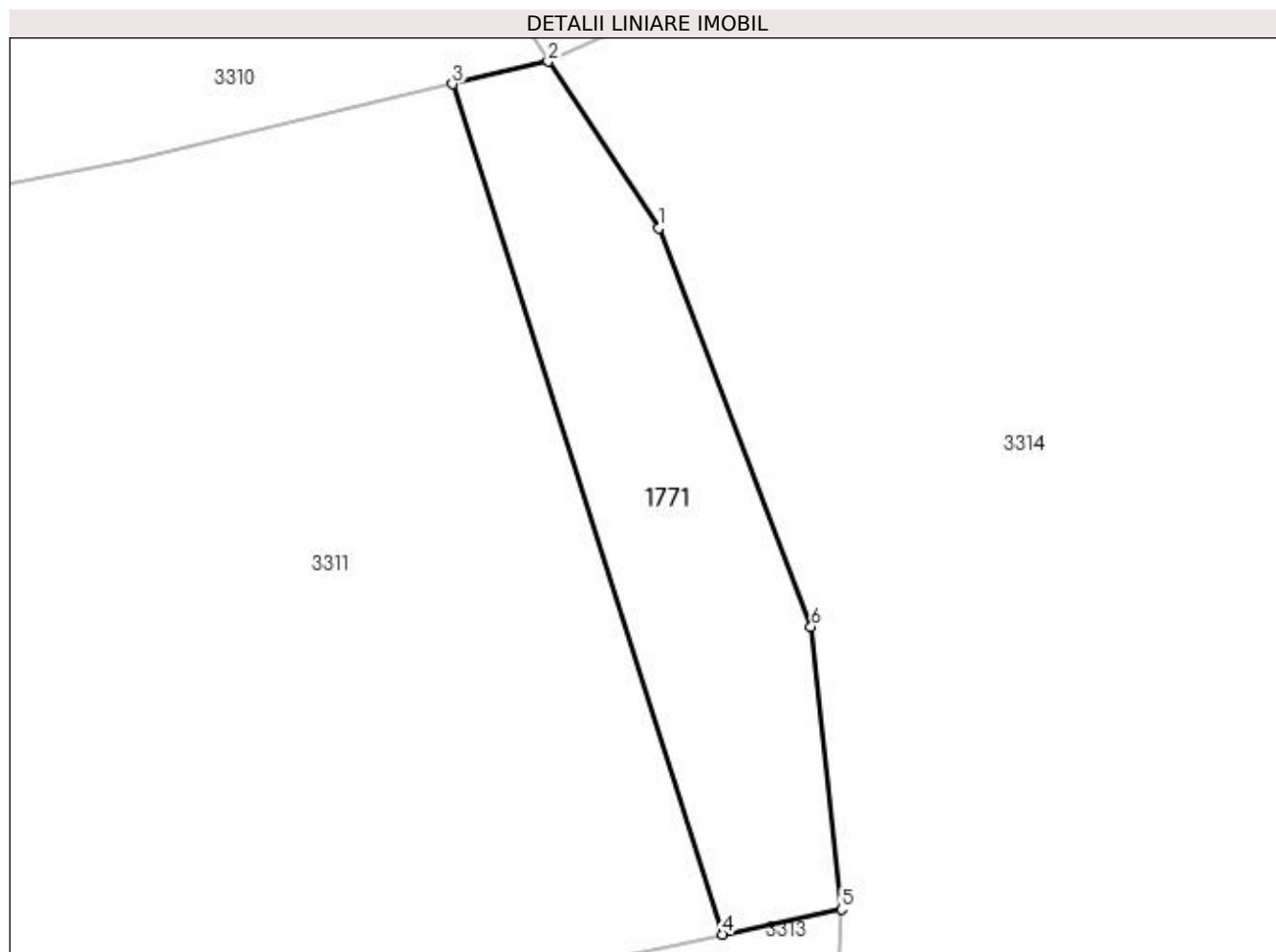
Inscrieri privind dezmembramintele dreptului de proprietate, drepturi reale de garanție și sarcini	Referințe
NU SUNT	

Anexa Nr. 1 La Partea I

Teren

Nr cadastral	Suprafața (mp)*	Observații / Referințe
	81	

* Suprafața este determinată în planul de proiecție Stereo 70.



Date referitoare la teren

Crt	Categorie folosință	Intravilan	Suprafața (mp)	Tarla	Parcelă	Nr. topo	Observații / Referințe
1	faneata	NU	81	15	276	-	

Lungime Segmente

1) Valorile lungimilor segmentelor sunt obținute din proiecție în plan.

Punct început	X / Y	Punct sfârșit	X / Y	Lungime segment (** (m)
1	508.506,701 421.758,056	2	508.503,985 421.762,131	4.897
2	508.503,985 421.762,131	3	508.501,647 421.761,579	2.402
3	508.501,647 421.761,579	4	508.508,262 421.740,772	21.833
4	508.508,262 421.740,772	5	508.511,169 421.741,38	2.97
5	508.511,169 421.741,38	6	508.510,423 421.748,294	6.954

Punct început	X / Y	Punct sfârşit	X / Y	Lungime segment (** (m)
6	508.510,423 421.748,294	1	508.506,701 421.758,056	10.447

** Lungimile segmentelor sunt determinate în planul de proiecţie Stereo 70 şi sunt rotunjite la 1 milimetru.

*** Distanţa dintre puncte este formată din segmente cumulate ce sunt mai mici decât valoarea 1 milimetru.

**DATE DESPRE IMOBILUL NR. 1772**

Oficiul de Cadastru și Publicitate Imobiliară ARGES
Biroul de Cadastru și Publicitate Imobiliară Campulung

A. Partea I. Descrierea imobilului

TEREN Intravilan

Adresa: Loc. Namaesti, Jud. Arges

Nr. Crt	Nr cadastral Nr. topografic	Suprafața* (mp)	Observații / Referințe
A1		692	Sector cadastral:22 Teren neimprejmuit;

B. Partea II. Proprietari și acte

Inscrieri privitoare la dreptul de proprietate și alte drepturi reale		Referințe
/		
Act Normativ nr. 7, din 13/03/1996 emis de PARLAMENT (art. 13 alin. 15);		
B1	Inscrierea provizorie, drept de PROPRIETATE, dobandit prin Lege, cota actuala 1/1, cota initiala 1/1 1) COMUNA VALEA MARE PRAVAT, CIF:5010196	A1

C. Partea III. SARCINI .

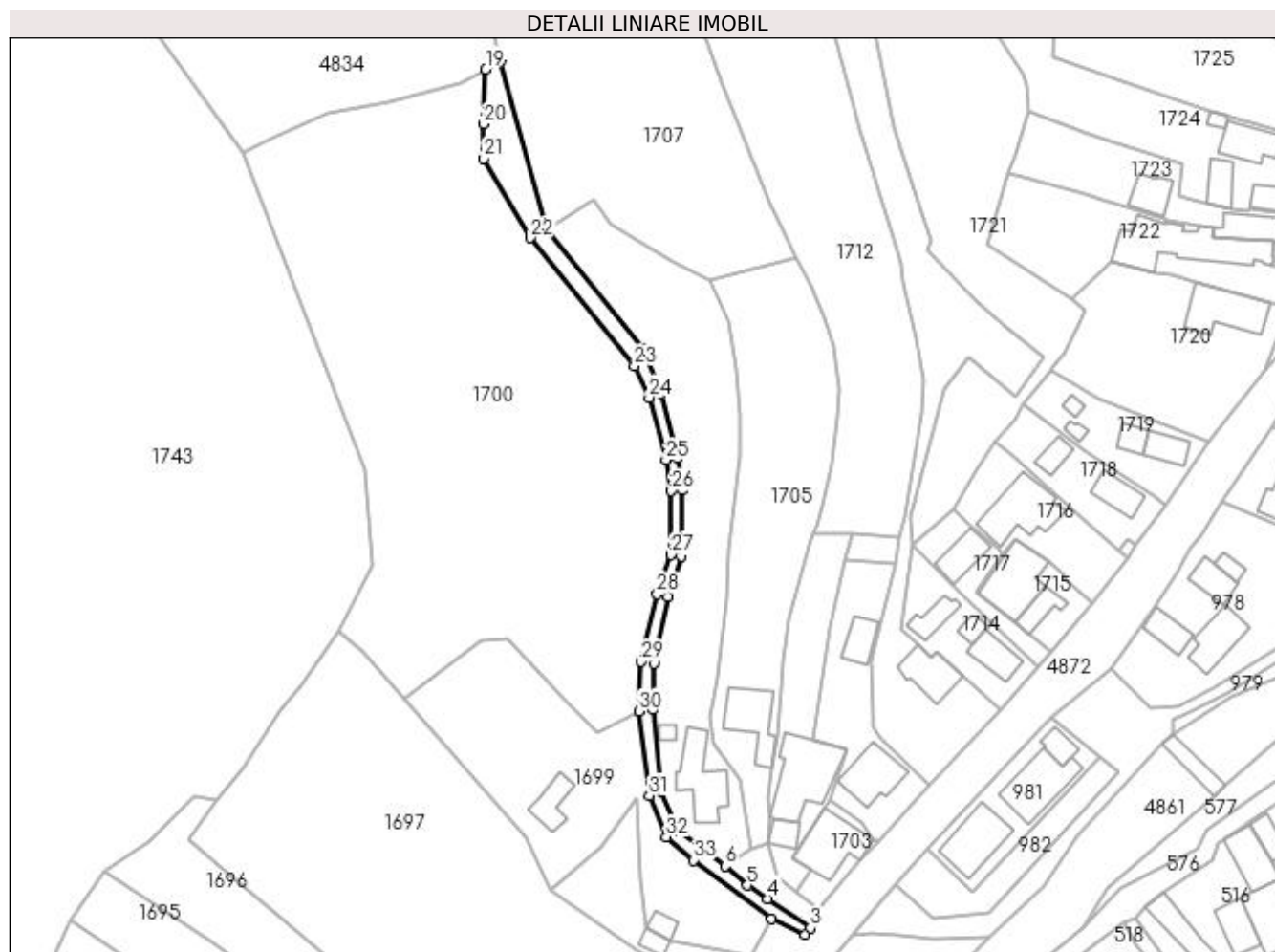
Inscrieri privind dezmembramintele dreptului de proprietate, drepturi reale de garanție și sarcini	Referințe
NU SUNT	

Anexa Nr. 1 La Partea I

Teren

Nr cadastral	Suprafața (mp)*	Observații / Referințe
	692	

* Suprafața este determinată în planul de proiecție Stereo 70.



Date referitoare la teren

Crt	Categorie folosință	Intravilan	Suprafața (mp)	Tarla	Parcelă	Nr. topo	Observații / Referințe
1	ape curgătoare	DA	692	3	98/1	-	

Lungime Segmente

1) Valorile lungimilor segmentelor sunt obținute din proiecție în plan.

Punct început	X / Y	Punct sfârșit	X / Y	Lungime segment (** (m)
1	509.055,205 422.989,3	2	509.062,198 422.986,099	7.691
3	509.063,284 422.987,442	4	509.054,43 422.993,498	10.727
5	509.050,203 422.996,254	6	509.045,604 423.000,249	6.092
7	509.035,884 423.007,686	8	509.032,448 423.015,538	8.571
9	509.030,599 423.032,65	10	509.030,787 423.042,207	9.559

Punct început	X / Y	Punct sfârșit	X / Y	Lungime segment (** (m)
2	509.062,198 422.986,099	3	509.063,284 422.987,442	1.727
4	509.054,43 422.993,498	5	509.050,203 422.996,254	5.046
6	509.045,604 423.000,249	7	509.035,884 423.007,686	12.239
8	509.032,448 423.015,538	9	509.030,599 423.032,65	17.212
10	509.030,787 423.042,207	11	509.033,757 423.055,951	14.061

Punct început	X / Y	Punct sfârșit	X / Y	Lungime segment (** (m)
11	509.033,757 423.055,951	12	509.036,589 423.064,372	8.884
13	509.036,623 423.078,06	14	509.035,665 423.084,713	6.722
15	509.032,332 423.098,026	16	509.028,372 423.107,365	10.144
17	509.008,647 423.132,065	18	508.998,985 423.166,82	36.073
19	508.996,009 423.165,233	20	508.995,567 423.153,867	11.375
21	508.995,632 423.146,751	22	509.005,285 423.130,304	19.071
23	509.026,787 423.103,755	24	509.029,837 423.097,219	7.213
25	509.033,338 423.084,306	26	509.034,443 423.077,91	6.491
27	509.034,344 423.064,708	28	509.031,527 423.056,554	8.627
29	509.028,162 423.042,552	30	509.027,708 423.032,355	10.207
31	509.029,856 423.014,844	32	509.033,412 423.006,25	9.301
33	509.039,039 423.001,447	1	509.055,205 422.989,3	20.221

Punct început	X / Y	Punct sfârșit	X / Y	Lungime segment (** (m)
12	509.036,589 423.064,372	13	509.036,623 423.078,06	13.688
14	509.035,665 423.084,713	15	509.032,332 423.098,026	13.724
16	509.028,372 423.107,365	17	509.008,647 423.132,065	31.61
18	508.998,985 423.166,82	19	508.996,009 423.165,233	3.373
20	508.995,567 423.153,867	21	508.995,632 423.146,751	7.116
22	509.005,285 423.130,304	23	509.026,787 423.103,755	34.164
24	509.029,837 423.097,219	25	509.033,338 423.084,306	13.379
26	509.034,443 423.077,91	27	509.034,344 423.064,708	13.202
28	509.031,527 423.056,554	29	509.028,162 423.042,552	14.401
30	509.027,708 423.032,355	31	509.029,856 423.014,844	17.642
32	509.033,412 423.006,25	33	509.039,039 423.001,447	7.398

** Lungimile segmentelor sunt determinate în planul de proiecție Stereo 70 și sunt rotunjite la 1 milimetru.

*** Distanța dintre puncte este formată din segmente cumulate ce sunt mai mici decât valoarea 1 milimetru.

**DATE DESPRE IMOBILUL NR. 1773**

Oficiul de Cadastru și Publicitate Imobiliară ARGES
Biroul de Cadastru și Publicitate Imobiliară Campulung

A. Partea I. Descrierea imobilului

TEREN Extravilan

Adresa: Jud. Arges

Nr. Crt	Nr cadastral Nr. topografic	Suprafața* (mp)	Observații / Referințe
A1		8.476	Sector cadastral:22 Teren neimprejmuit;

B. Partea II. Proprietari și acte

Inscrieri privitoare la dreptul de proprietate și alte drepturi reale	Referințe
/	
Act Normativ nr. 7, din 13/03/1996 emis de PARLAMENT (art. 13 alin. 15);	
B1	A1
Inscrierea provizorie, drept de PROPRIETATE, dobandit prin Lege, cota actuala 1/1, cota initiala 1/1 1) COMUNA VALEA MARE PRAVAT, CIF:5010196	

C. Partea III. SARCINI .

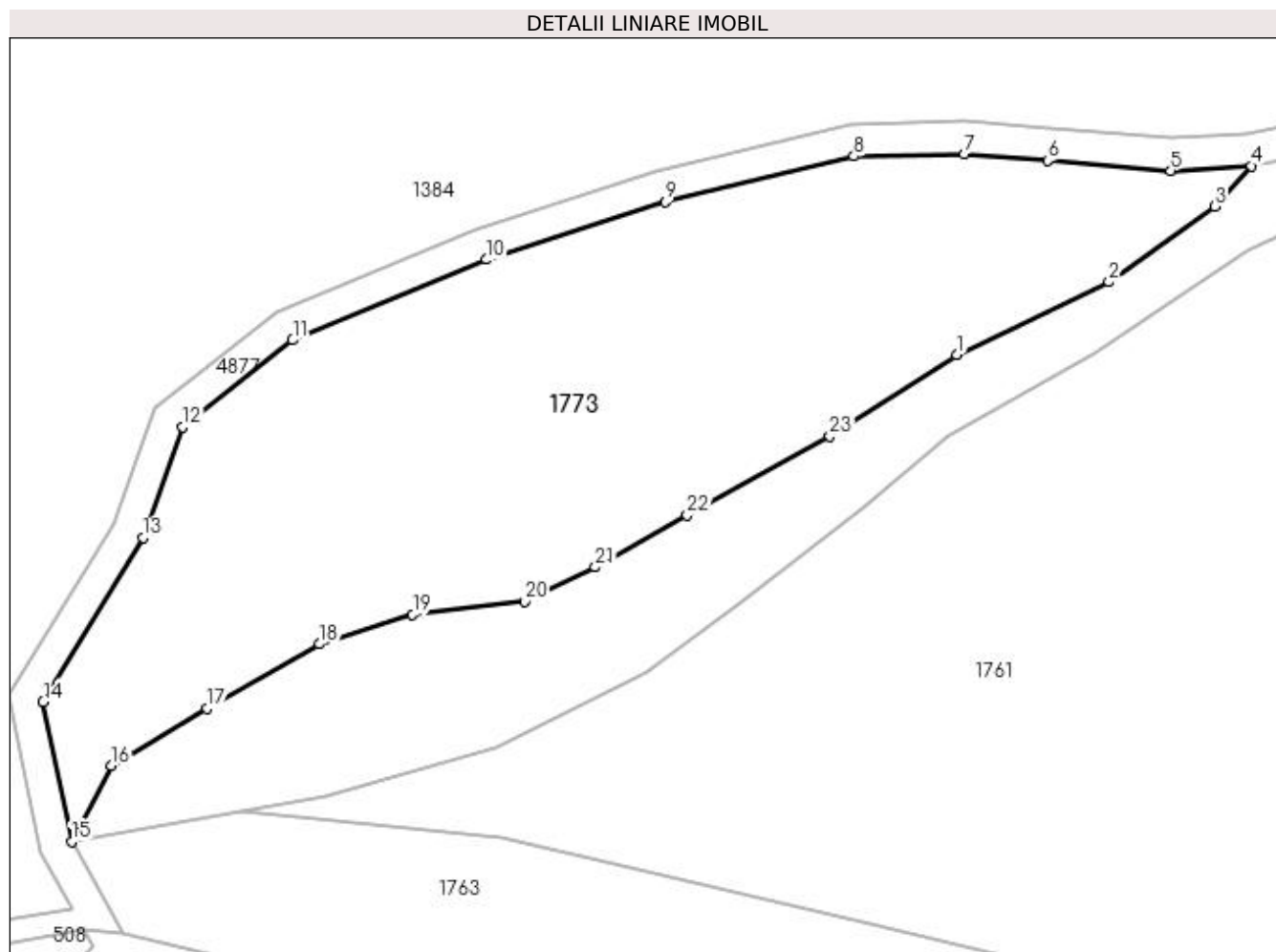
Inscrieri privind dezmembramintele dreptului de proprietate, drepturi reale de garanție și sarcini	Referințe
NU SUNT	

Anexa Nr. 1 La Partea I

Teren

Nr cadastral	Suprafața (mp)*	Observații / Referințe
	8.476	

* Suprafața este determinată în planul de proiecție Stereo 70.



Date referitoare la teren

Crt	Categorie folosință	Intra vilan	Suprafața (mp)	Tarla	Parcelă	Nr. topo	Observații / Referințe
1	padure	NU	8.476	40	688	-	

Lungime Segmente

1) Valorile lungimilor segmentelor sunt obținute din proiecție în plan.

Punct început	X / Y	Punct sfârșit	X / Y	Lungime segment (** (m)
1	508.808,147 423.907,192	2	508.833,816 423.919,535	28.482
3	508.851,728 423.932,29	4	508.857,865 423.939,158	9.21
5	508.844,292 423.938,332	6	508.823,457 423.940,007	20.902
7	508.809,384 423.941,122	8	508.790,762 423.940,745	18.626
9	508.758,798 423.933,04	10	508.728,63 423.923,311	31.698

Punct început	X / Y	Punct sfârșit	X / Y	Lungime segment (** (m)
2	508.833,816 423.919,535	3	508.851,728 423.932,29	21.989
4	508.857,865 423.939,158	5	508.844,292 423.938,332	13.598
6	508.823,457 423.940,007	7	508.809,384 423.941,122	14.117
8	508.790,762 423.940,745	9	508.758,798 423.933,04	32.88
10	508.728,63 423.923,311	11	508.695,843 423.909,727	35.49

Punct început	X / Y	Punct sfârșit	X / Y	Lungime segment (** (m)
11	508.695,843 423.909,727	12	508.677,279 423.894,992	23.701
13	508.670,561 423.876,38	14	508.653,688 423.848,638	32.47
15	508.658,525 423.824,973	16	508.665,23 423.837,857	14.524
17	508.681,446 423.847,482	18	508.700,432 423.858,357	21.88
19	508.716,135 423.863,354	20	508.735,105 423.865,561	19.098
21	508.747,03 423.871,337	22	508.762,569 423.880,153	17.866
23	508.786,664 423.893,504	1	508.808,147 423.907,192	25.473

Punct început	X / Y	Punct sfârșit	X / Y	Lungime segment (** (m)
12	508.677,279 423.894,992	13	508.670,561 423.876,38	19.787
14	508.653,688 423.848,638	15	508.658,525 423.824,973	24.154
16	508.665,23 423.837,857	17	508.681,446 423.847,482	18.857
18	508.700,432 423.858,357	19	508.716,135 423.863,354	16.479
20	508.735,105 423.865,561	21	508.747,03 423.871,337	13.25
22	508.762,569 423.880,153	23	508.786,664 423.893,504	27.547

** Lungimile segmentelor sunt determinate în planul de proiecție Stereo 70 și sunt rotunjite la 1 milimetru.

*** Distanța dintre puncte este formată din segmente cumulate ce sunt mai mici decât valoarea 1 milimetru.

**DATE DESPRE IMOBILUL NR. 1774**

Oficiul de Cadastru și Publicitate Imobiliară ARGES
Biroul de Cadastru și Publicitate Imobiliară Campulung

A. Partea I. Descrierea imobilului

TEREN Intravilan

Adresa: Loc. Namaesti, Jud. Arges

Nr. Crt	Nr cadastral Nr. topografic	Suprafața* (mp)	Observații / Referințe
A1		284	Sector cadastral:22 Teren neimpregmuit;

Construcții

Crt	Nr cadastral Nr. topografic	Adresa	Observații / Referințe
A1.1		Loc. Namaesti, Jud. Arges	Nr. niveluri:2; S. construita la sol:87 mp; S. construita desfasurata:174 mp;

B. Partea II. Proprietari și acte

Inscrieri privitoare la dreptul de proprietate și alte drepturi reale	Referințe
/	
Act Normativ nr. 7, din 13/03/1996 emis de PARLAMENT (art. 13 alin. 15);	
B1	Inscrierea provizorie, drept de PROPRIETATE, dobandit prin Lege, cota actuala 1/1, cota initiala 1/1
	1) COMUNA VALEA MARE PRAVAT, CIF:5010196

C. Partea III. SARCINI .

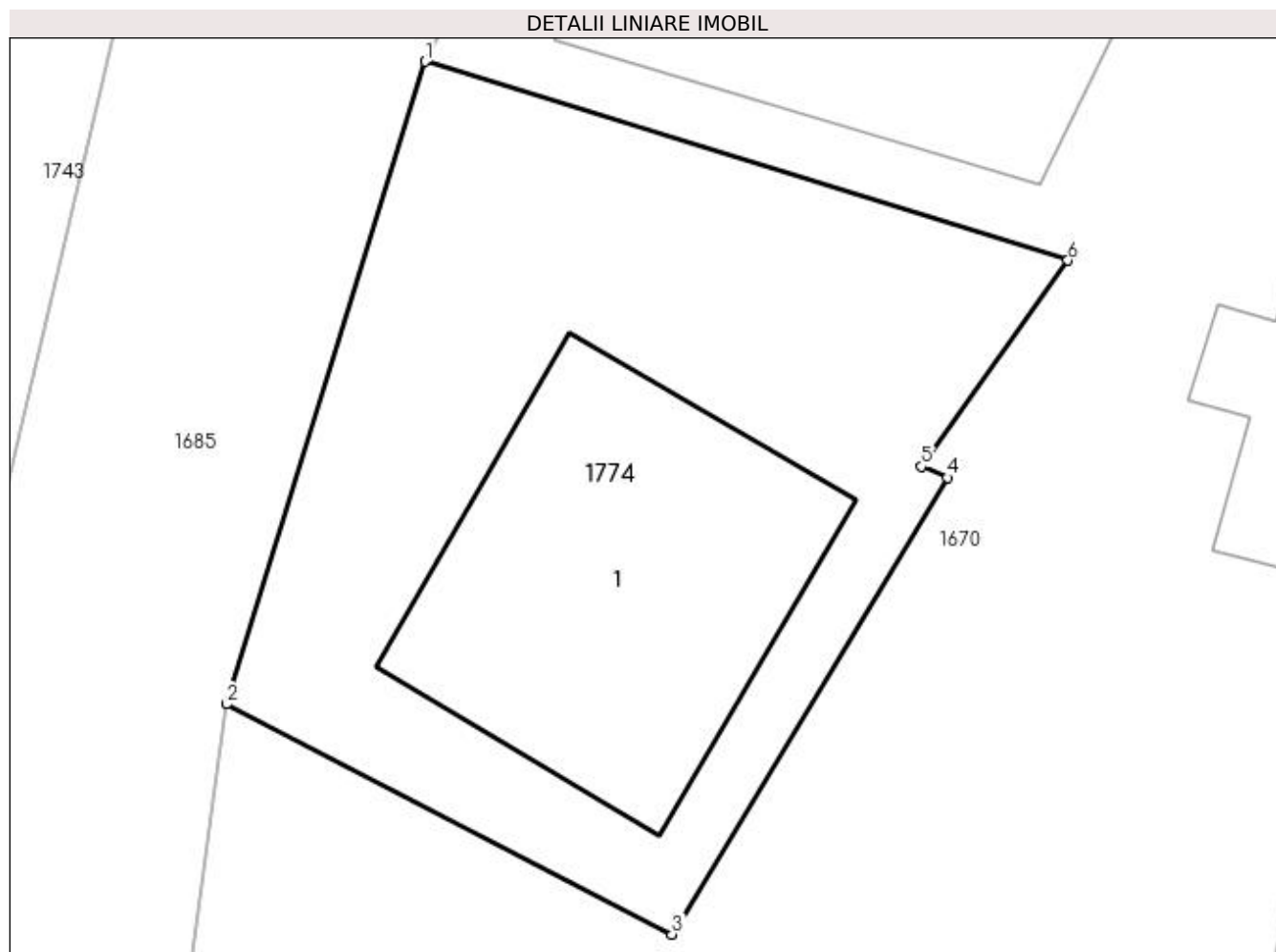
Inscrieri privind dezmembramintele dreptului de proprietate, drepturi reale de garanție și sarcini	Referințe
NU SUNT	

Anexa Nr. 1 La Partea I

Teren

Nr cadastral	Suprafața (mp)*	Observații / Referințe
	284	

* Suprafața este determinată în planul de proiecție Stereo 70.



Date referitoare la teren

Crt	Categorie folosință	Intra vilan	Suprafața (mp)	Tarla	Parcelă	Nr. topo	Observații / Referințe
1	curți constructii	DA	284	3	152	-	

Date referitoare la construcții

Crt	Număr	Destinație construcție	Supraf. (mp)	Situație juridică	Observații / Referințe
A1.1		construcții de locuințe	87	Cu acte	Nr. niveluri:2; S. construita la sol:87 mp; S. construita desfasurata:174 mp;

Lungime Segmente

1) Valorile lungimilor segmentelor sunt obținute din proiecție în plan.

Punct început	X / Y	Punct sfârșit	X / Y	Lungime segment (** (m))
1	508.701,398 422.752,047	2	508.696,228 422.735,35	17.479
2	508.696,228 422.735,35	3	508.707,816 422.729,367	13.041
3	508.707,816 422.729,367	4	508.714,976 422.741,236	13.861
4	508.714,976 422.741,236	5	508.714,298 422.741,522	0.736

Punct început	X / Y	Punct sfârșit	X / Y	Lungime segment (** (m)
5	508.714,298 422.741,522	6	508.718,107 422.746,879	6.573
6	508.718,107 422.746,879	1	508.701,398 422.752,047	17.49

** Lungimile segmentelor sunt determinate în planul de proiecție Stereo 70 și sunt rotunjite la 1 milimetru.

*** Distanța dintre puncte este formată din segmente cumulate ce sunt mai mici decât valoarea 1 milimetru.

**DATE DESPRE IMOBILUL NR. 1775**

Oficiul de Cadastru și Publicitate Imobiliară ARGES
Biroul de Cadastru și Publicitate Imobiliară Campulung

A. Partea I. Descrierea imobilului

TEREN Necunoscut

Adresa: Loc. Namaesti, Jud. Arges

Nr. Crt	Nr cadastral Nr. topografic	Suprafața* (mp)	Observații / Referințe
A1		15.695	Sector cadastral:22 Teren neimprejmuit;

B. Partea II. Proprietari și acte

Inscrieri privitoare la dreptul de proprietate și alte drepturi reale		Referințe
/		
Act Normativ nr. 7, din 13/03/1996 emis de PARLAMENT (art. 13 alin. 15);		
B1	Inscrierea provizorie, drept de PROPRIETATE, dobandit prin Lege, cota actuala 1/1, cota initiala 1/1 1) COMUNA VALEA MARE PRAVAT, CIF:5010196	A1

C. Partea III. SARCINI .

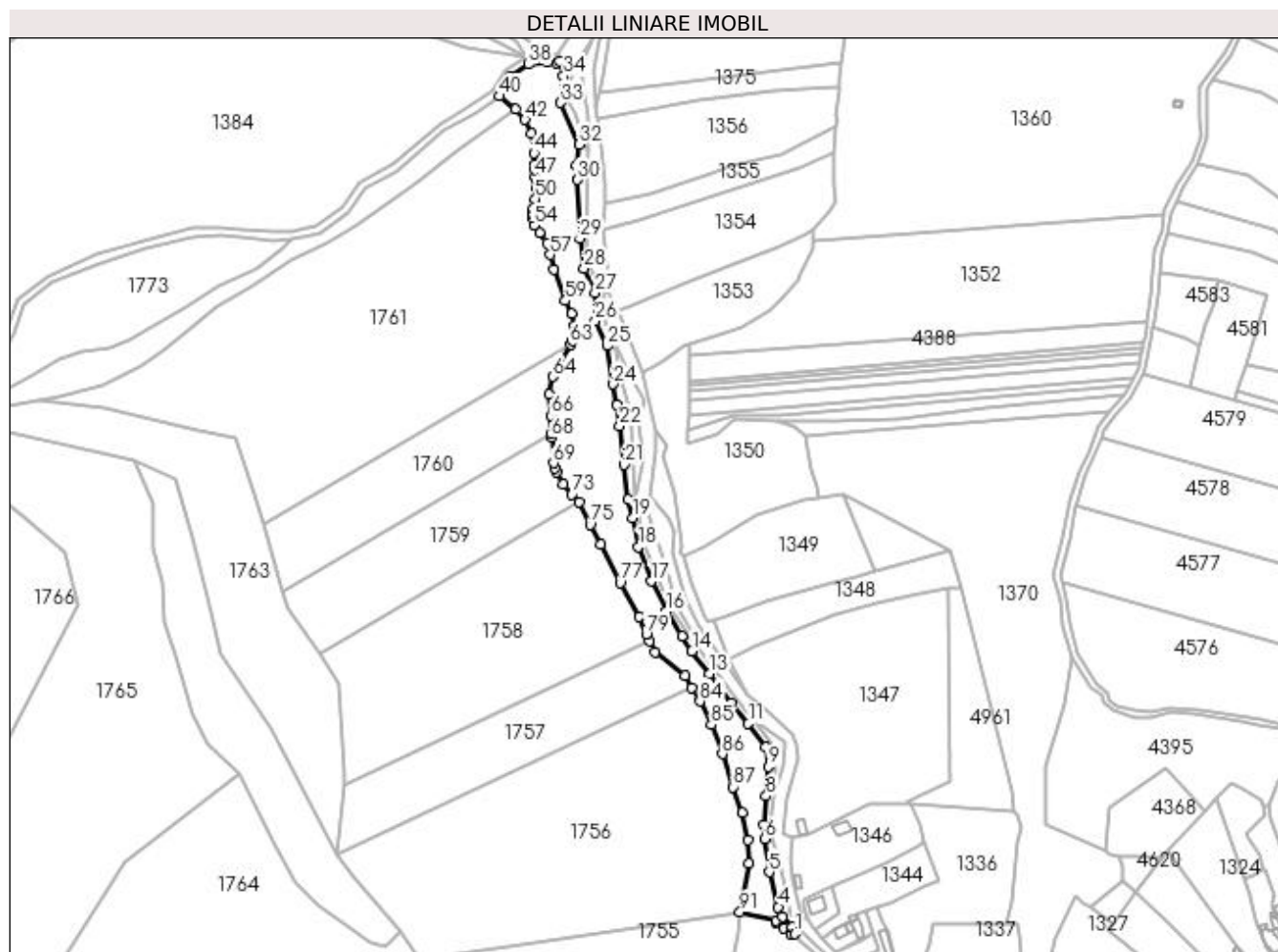
Inscrieri privind dezmembramintele dreptului de proprietate, drepturi reale de garanție și sarcini	Referințe
NU SUNT	

Anexa Nr. 1 La Partea I

Teren

Nr cadastral	Suprafața (mp)*	Observații / Referințe
	15.695	

* Suprafața este determinată în planul de proiecție Stereo 70.



Date referitoare la teren

Crt	Categorie folosință	Intravilan	Suprafața (mp)	Tarla	Parcelă	Nr. topo	Observații / Referințe
1	pasune	DA	392	2	48	-	
2	pasune	NU	15.303	42	688	-	

Lungime Segmente

1) Valorile lungimilor segmentelor sunt obținute din proiecție în plan.

Punct început	X / Y	Punct sfârșit	X / Y	Lungime segment	Punct început	X / Y	Punct sfârșit	X / Y	Lungime segment	Punct început	X / Y	Punct sfârșit	X / Y	Lungime segment
1	509.196,53 423.471,189	2	509.194,699 423.476,002	5.15	2	509.194,699 423.476,002	3	509.187,95 423.482,721	9.523	3	509.187,95 423.482,721	4	509.185,317 423.489,216	7.008
4	509.185,317 423.489,216	5	509.179,188 423.512,852	24.41 8	5	509.179,188 423.512,852	6	509.176,248 423.535,074	22.41 6	6	509.176,248 423.535,074	7	509.175,319 423.544,305	9.278
7	509.175,319 423.544,305	8	509.177,185 423.564,066	19.84 9	8	509.177,185 423.564,066	9	509.178,791 423.583,817	19.81 6	9	509.178,791 423.583,817	10	509.176,734 423.597,061	13.40 3
10	509.176,734 423.597,061	11	509.165,168 423.612,822	19.54 9	11	509.165,168 423.612,822	12	509.153,274 423.626,432	18.07 5	12	509.153,274 423.626,432	13	509.138,702 423.646,198	24.55 7
13	509.138,702 423.646,198	14	509.127,162 423.661,708	19.33 2	14	509.127,162 423.661,708	15	509.120,409 423.671,692	12.05 3	15	509.120,409 423.671,692	16	509.109,956 423.688,357	19.67 2

Punct început	X / Y	Punct sfârșit	X / Y	Lungime segment	Punct început	X / Y	Punct sfârșit	X / Y	Lungime segment	Punct început	X / Y	Punct sfârșit	X / Y	Lungime segment
16	509.109,956 423.688,357	17	509.099,88 423.708,644	22.651	17	509.099,88 423.708,644	18	509.091,096 423.731,862	24.824	18	509.091,096 423.731,862	19	509.087,385 423.751,224	19.714
19	509.087,385 423.751,224	20	509.084,123 423.763,613	12.811	20	509.084,123 423.763,613	21	509.081,422 423.787,181	23.722	21	509.081,422 423.787,181	22	509.078,426 423.813,105	26.097
22	509.078,426 423.813,105	23	509.076,67 423.827,427	14.429	23	509.076,67 423.827,427	24	509.074,112 423.841,421	14.226	24	509.074,112 423.841,421	25	509.069,834 423.867,303	26.233
25	509.069,834 423.867,303	26	509.061,865 423.884,11	18.601	26	509.061,865 423.884,11	27	509.061,918 423.903,126	19.016	27	509.061,918 423.903,126	28	509.054,5 423.919,219	17.72
28	509.054,5 423.919,219	29	509.051,704 423.939,535	20.507	29	509.051,704 423.939,535	30	509.050,061 423.979,045	39.544	30	509.050,061 423.979,045	31	509.049,573 423.988,607	9.574
31	509.049,573 423.988,607	32	509.051,029 424.002,815	14.282	32	509.051,029 424.002,815	33	509.038,687 424.030,989	30.759	33	509.038,687 424.030,989	34	509.040,736 424.048,915	18.043
34	509.040,736 424.048,915	35	509.038,047 424.058,736	10.182	35	509.038,047 424.058,736	36	509.036,143 424.057,43	2.309	36	509.036,143 424.057,43	37	509.029,53 424.058,194	6.657
37	509.029,53 424.058,194	38	509.017,013 424.056,751	12.6	38	509.017,013 424.056,751	39	509.005,076 424.048,922	14.275	39	509.005,076 424.048,922	40	508.997,405 424.035,444	15.508
40	508.997,405 424.035,444	41	509.008,358 424.026,602	14.077	41	509.008,358 424.026,602	42	509.014,649 424.019,516	9.476	42	509.014,649 424.019,516	43	509.019,142 424.010,135	10.401
43	509.019,142 424.010,135	44	509.020,771 423.997,107	13.129	44	509.020,771 423.997,107	45	509.021,674 423.989,228	7.931	45	509.021,674 423.989,228	46	509.021,674 423.985,524	3.704
46	509.021,674 423.985,524	47	509.021,315 423.981,449	4.091	47	509.021,315 423.981,449	48	509.022,299 423.979,201	2.454	48	509.022,299 423.979,201	49	509.022,483 423.973,696	5.508
49	509.022,483 423.973,696	50	509.021,657 423.966,356	7.386	50	509.021,657 423.966,356	51	509.020,027 423.959,76	6.794	51	509.020,027 423.959,76	52	509.019,626 423.956,385	3.399
52	509.019,626 423.956,385	53	509.019,57 423.953,412	2.974	53	509.019,57 423.953,412	54	509.020,697 423.948,343	5.193	54	509.020,697 423.948,343	55	509.024,341 423.943,246	6.266
55	509.024,341 423.943,246	56	509.029,441 423.936,401	8.536	56	509.029,441 423.936,401	57	509.031,626 423.928,537	8.162	57	509.031,626 423.928,537	58	509.034,248 423.918,926	9.962
58	509.034,248 423.918,926	59	509.041,837 423.897,619	22.618	59	509.041,837 423.897,619	60	509.046,063 423.888,882	9.705	60	509.046,063 423.888,882	61	509.047,81 423.880,871	8.199
61	509.047,81 423.880,871	62	509.046,644 423.870,824	10.114	62	509.046,644 423.870,824	63	509.045,278 423.868,304	2.866	63	509.045,278 423.868,304	64	509.033,447 423.846,481	24.824
64	509.033,447 423.846,481	65	509.031,248 423.834,574	12.108	65	509.031,248 423.834,574	66	509.032,348 423.820,285	14.331	66	509.032,348 423.820,285	67	509.032,499 423.807,983	12.303
67	509.032,499 423.807,983	68	509.032,532 423.805,311	2.672	68	509.032,532 423.805,311	69	509.033,836 423.788,29	17.071	69	509.033,836 423.788,29	70	509.034,706 423.784,814	3.583
70	509.034,706 423.784,814	71	509.035,72 423.782,062	2.933	71	509.035,72 423.782,062	72	509.040,649 423.774,094	9.369	72	509.040,649 423.774,094	73	509.046,154 423.767,141	8.868
73	509.046,154 423.767,141	74	509.051,372 423.762,071	7.275	74	509.051,372 423.762,071	75	509.058,537 423.746,709	16.951	75	509.058,537 423.746,709	76	509.065,752 423.733,27	15.253
76	509.065,752 423.733,27	77	509.078,785 423.707,527	28.854	77	509.078,785 423.707,527	78	509.091,845 423.684,715	26.286	78	509.091,845 423.684,715	79	509.096,471 423.673,158	12.448
79	509.096,471 423.673,158	80	509.098,684 423.668,468	5.186	80	509.098,684 423.668,468	81	509.102,251 423.660,907	8.36	81	509.102,251 423.660,907	82	509.122,254 423.644,914	25.61
82	509.122,254 423.644,914	83	509.127,069 423.636,919	9.333	83	509.127,069 423.636,919	84	509.132,527 423.627,855	10.58	84	509.132,527 423.627,855	85	509.140,113 423.611,901	17.666
85	509.140,113 423.611,901	86	509.147,581 423.592,307	20.969	86	509.147,581 423.592,307	87	509.154,927 423.570,081	23.409	87	509.154,927 423.570,081	88	509.160,926 423.552,707	18.381
88	509.160,926 423.552,707	89	509.164,926 423.534,318	18.819	89	509.164,926 423.534,318	90	509.165,212 423.518,465	15.856	90	509.165,212 423.518,465	91	509.159,463 423.485,688	33.277
91	509.159,463 423.485,688	92	509.183,825 423.480,07	25.001	92	509.183,825 423.480,07	93	509.184,139 423.478,746	1.361	93	509.184,139 423.478,746	94	509.189,191 423.475,169	6.19
94	509.189,191 423.475,169	95	509.192,099 423.475,393	2.917	95	509.192,099 423.475,393	96	509.193,736 423.470,852	4.827	96	509.193,736 423.470,852	1	509.196,53 423.471,189	2.814

** Lungimile segmentelor sunt determinate în planul de proiecție Stereo 70 și sunt rotunjite la 1 milimetru.

*** Distanța dintre puncte este formată din segmente cumulate ce sunt mai mici decât valoarea 1 milimetru.

**DATE DESPRE IMOBILUL NR. 1776**

Oficiul de Cadastru și Publicitate Imobiliară ARGES
Biroul de Cadastru și Publicitate Imobiliară Campulung

A. Partea I. Descrierea imobilului

TEREN Intravilan

Adresa: Loc. Namaesti, Jud. Arges

Nr. Crt	Nr cadastral Nr. topografic	Suprafața* (mp)	Observații / Referințe
A1		448	Sector cadastral:22 Teren neimprejmuit;

B. Partea II. Proprietari și acte

Inscrieri privitoare la dreptul de proprietate și alte drepturi reale	Referințe
/	
Act Normativ nr. 7, din 13/03/1996 emis de PARLAMENT (art. 13 alin. 15);	
B1	A1
Inscrierea provizorie, drept de PROPRIETATE, dobandit prin Lege, cota actuala 1/1, cota initiala 1/1 1) COMUNA VALEA MARE PRAVAT, CIF:5010196	

C. Partea III. SARCINI .

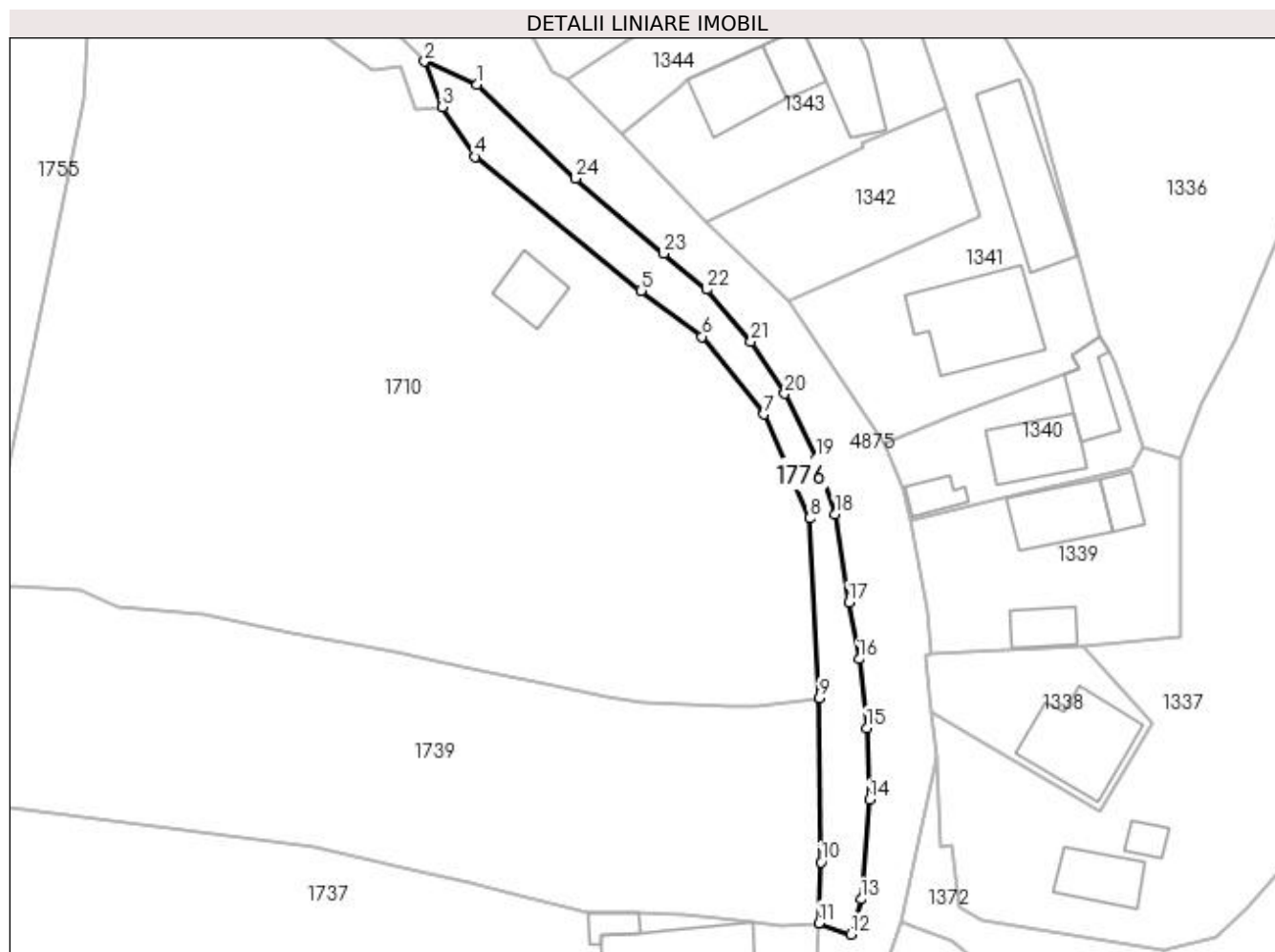
Inscrieri privind dezmembramintele dreptului de proprietate, drepturi reale de garanție și sarcini	Referințe
NU SUNT	

Anexa Nr. 1 La Partea I

Teren

Nr cadastral	Suprafața (mp)*	Observații / Referințe
	448	

* Suprafața este determinată în planul de proiecție Stereo 70.



Date referitoare la teren

Crt	Categorie folosință	Intravilan	Suprafața (mp)	Tarla	Parcelă	Nr. topo	Observații / Referințe
1	ape curgătoare	DA	448	2	497	-	

Lungime Segmente

1) Valorile lungimilor segmentelor sunt obținute din proiecție în plan.

Punct început	X / Y	Punct sfârșit	X / Y	Lungime segment (** (m)
1	509.200,243 423.473,581	2	509.194,699 423.476,002	6.05
3	509.196,53 423.471,189	4	509.200,009 423.465,934	6.302
5	509.217,57 423.451,798	6	509.223,984 423.446,946	8.042
7	509.230,562 423.438,741	8	509.235,358 423.427,754	11.988
9	509.236,424 423.408,792	10	509.236,591 423.391,435	17.358

Punct început	X / Y	Punct sfârșit	X / Y	Lungime segment (** (m)
2	509.194,699 423.476,002	3	509.196,53 423.471,189	5.15
4	509.200,009 423.465,934	5	509.217,57 423.451,798	22.544
6	509.223,984 423.446,946	7	509.230,562 423.438,741	10.516
8	509.235,358 423.427,754	9	509.236,424 423.408,792	18.992
10	509.236,591 423.391,435	11	509.236,355 423.385,013	6.426

Punct început	X / Y	Punct sfârșit	X / Y	Lungime segment (** (m)
11	509.236,355 423.385,013	12	509.239,71 423.383,812	3.563
13	509.240,805 423.387,504	14	509.241,695 423.398,036	10.57
15	509.241,421 423.405,627	16	509.240,6 423.412,876	7.295
17	509.239,507 423.418,877	18	509.238,084 423.428,176	9.407
19	509.236,07 423.434,11	20	509.232,734 423.440,912	7.576
21	509.229,18 423.446,43	22	509.224,521 423.451,914	7.196
23	509.219,93 423.455,705	24	509.210,65 423.463,645	12.213

Punct început	X / Y	Punct sfârșit	X / Y	Lungime segment (** (m)
12	509.239,71 423.383,812	13	509.240,805 423.387,504	3.851
14	509.241,695 423.398,036	15	509.241,421 423.405,627	7.596
16	509.240,6 423.412,876	17	509.239,507 423.418,877	6.1
18	509.238,084 423.428,176	19	509.236,07 423.434,11	6.266
20	509.232,734 423.440,912	21	509.229,18 423.446,43	6.563
22	509.224,521 423.451,914	23	509.219,93 423.455,705	5.954
24	509.210,65 423.463,645	1	509.200,243 423.473,581	14.389

** Lungimile segmentelor sunt determinate în planul de proiecție Stereo 70 și sunt rotunjite la 1 milimetru.

*** Distanța dintre puncte este formată din segmente cumulate ce sunt mai mici decât valoarea 1 milimetru.

**DATE DESPRE IMOBILUL NR. 1777**

Oficiul de Cadastru și Publicitate Imobiliară ARGES
Biroul de Cadastru și Publicitate Imobiliară Campulung

A. Partea I. Descrierea imobilului

TEREN Intravilan

Adresa: Loc. Namaesti, Jud. Arges

Nr. Crt	Nr cadastral Nr. topografic	Suprafața* (mp)	Observații / Referințe
A1		67	Sector cadastral:22 Teren neimprejmuț;

Construcții

Crt	Nr cadastral Nr. topografic	Adresa	Observații / Referințe
A1.1		Loc. Namaesti, Jud. Arges	Nr. niveluri:1; S. construita la sol:47 mp; S. construita desfasurata:47 mp;

B. Partea II. Proprietari și acte

Inscrieri privitoare la dreptul de proprietate și alte drepturi reale	Referințe
/	
Act Normativ nr. 7, din 13/03/1996 emis de PARLAMENT (art. 13 alin. 15);	
B1	Inscrierea provizorie, drept de PROPRIETATE, dobandit prin Lege, cota actuala 1/1, cota initiala 1/1
	1) COMUNA VALEA MARE PRAVAT, CIF:5010196

C. Partea III. SARCINI .

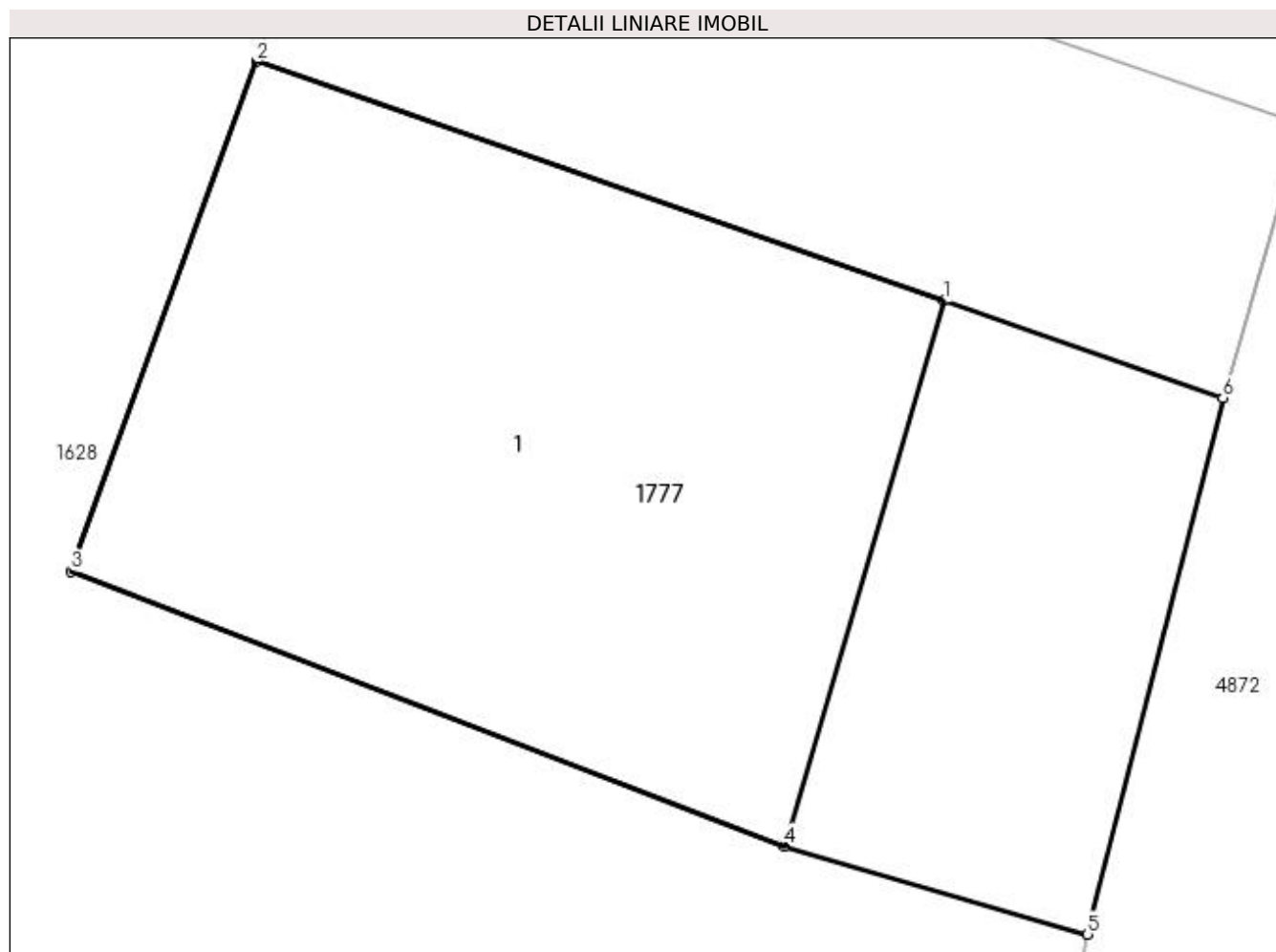
Inscrieri privind dezmembramintele dreptului de proprietate, drepturi reale de garanție și sarcini	Referințe
NU SUNT	

Anexa Nr. 1 La Partea I

Teren

Nr cadastral	Suprafața (mp)*	Observații / Referințe
	67	

* Suprafața este determinată în planul de proiecție Stereo 70.



Date referitoare la teren

Crt	Categorie folosință	Intra vilan	Suprafața (mp)	Tarla	Parcelă	Nr. topo	Observații / Referințe
1	curți constructii	DA	67	5	196	-	

Date referitoare la construcții

Crt	Număr	Destinație construcție	Supraf. (mp)	Situație juridică	Observații / Referințe
A1.1		construcții de locuințe	47	Cu acte	Nr. niveluri:1; S. construita la sol:47 mp; S. construita desfasurata:47 mp;

Lungime Segmente

1) Valorile lungimilor segmentelor sunt obținute din proiecție în plan.

Punct început	X / Y	Punct sfârșit	X / Y	Lungime segment (** (m)
1	508.555,274 422.176,345	2	508.547,93 422.178,9	7.776
2	508.547,93 422.178,9	3	508.545,951 422.173,459	5.79
3	508.545,951 422.173,459	4	508.553,563 422.170,524	8.158
4	508.553,563 422.170,524	5	508.556,803 422.169,584	3.374

Punct început	X / Y	Punct sfârșit	X / Y	Lungime segment (** (m)
5	508.556,803 422.169,584	6	508.558,25 422.175,31	5.906
6	508.558,25 422.175,31	1	508.555,274 422.176,345	3.151

** Lungimile segmentelor sunt determinate în planul de proiecție Stereo 70 și sunt rotunjite la 1 milimetru.

*** Distanța dintre puncte este formată din segmente cumulate ce sunt mai mici decât valoarea 1 milimetru.

**DATE DESPRE IMOBILUL NR. 1778**

Oficiul de Cadastru și Publicitate Imobiliară ARGES
Biroul de Cadastru și Publicitate Imobiliară Campulung

A. Partea I. Descrierea imobilului

TEREN Necunoscut

Adresa: Loc. Valea Mare Pravat, Jud. Arges

Nr. Crt	Nr cadastral Nr. topografic	Suprafața* (mp)	Observații / Referințe
A1		Din acte: 1.500 Masurata: 2.611	Sector cadastral:0 Teren neimprejmuit;

B. Partea II. Proprietari și acte

Inscrieri privitoare la dreptul de proprietate și alte drepturi reale		Referințe
/		
Act Normativ nr. 447, din 16/05/2002 emis de GUVERNUL ROMÂNIEI (Adeverință nr.4419/25.08.2022 emisă de Primăria Comunei Valea Mare Pravăț);		
B1	Intabulare, drept de PROPRIETATE, dobândit prin Lege, cota actuala 1/1, cota initiala 1/1	A1
1) COMUNA VALEA MARE PRAVĂȚ-DOMENIUL PUBLIC, CIF:5010196		

C. Partea III. SARCINI .

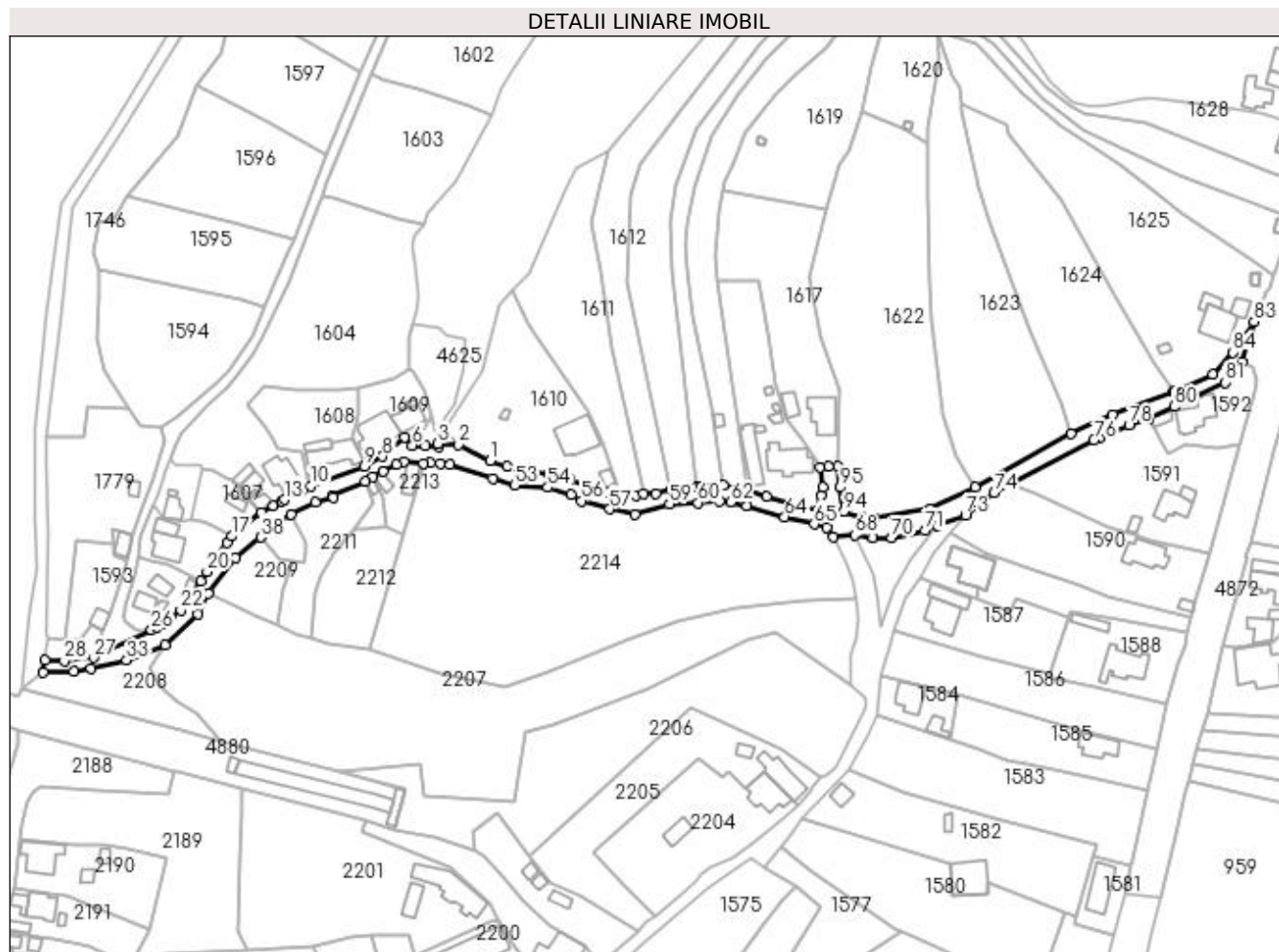
Inscrieri privind dezmembramintele dreptului de proprietate, drepturi reale de garanție și sarcini	Referințe
NU SUNT	

Anexa Nr. 1 La Partea I

Teren

Nr cadastral	Suprafața (mp)*	Observații / Referințe
	Din acte: 1.500	
	Masurata: 2.611	

* Suprafața este determinată în planul de proiecție Stereo 70.



Date referitoare la teren

Crt	Categorie folosință	Intravilan	Suprafața (mp)	Tarla	Parcelă	Nr. topo	Observații / Referințe
1	drum	DA	825	13	Dc754,779	-	Poz.99 din H.G.R.447/2002
2	drum	NU	457	13	Dc754,779	-	
3	drum	DA	1.329	13	Dc754,779	-	

Lungime Segmente

1) Valorile lungimilor segmentelor sunt obținute din proiecție în plan.

Punct început	X / Y	Punct sfârșit	X / Y	Lungime segment	Punct început	X / Y	Punct sfârșit	X / Y	Lungime segment	Punct început	X / Y	Punct sfârșit	X / Y	Lungime segment
1	508.278,831 422.068,161	2	508.267,995 422.073,597	12.123	2	508.267,995 422.073,597	3	508.260,918 422.073,874	7.082	3	508.260,918 422.073,874	4	508.261,041 422.072,91	0.972
4	508.261,041 422.072,91	5	508.256,699 422.073,098	4.346	5	508.256,699 422.073,098	6	508.252,302 422.073,289	4.401	6	508.252,302 422.073,289	7	508.249,515 422.075,931	3.84
7	508.249,515 422.075,931	8	508.242,112 422.069,523	9.791	8	508.242,112 422.069,523	9	508.235,96 422.066,156	7.013	9	508.235,96 422.066,156	10	508.217,57 422.059,513	19.553
10	508.217,57 422.059,513	11	508.214,778 422.058,21	3.081	11	508.214,778 422.058,21	12	508.213,68 422.057,635	1.239	12	508.213,68 422.057,635	13	508.208,621 422.054,831	5.784

Punct început	X / Y	Punct sfârșit	X / Y	Lungime segment	Punct început	X / Y	Punct sfârșit	X / Y	Lungime segment	Punct început	X / Y	Punct sfârșit	X / Y	Lungime segment
13	508.208,621 422.054,831	14	508.207,738 422.054,359	1.001	14	508.207,738 422.054,359	15	508.204,903 422.052,843	3.215	15	508.204,903 422.052,843	16	508.200,773 422.050,563	4.718
16	508.200,773 422.050,563	17	508.190,838 422.042,363	12.88 2	17	508.190,838 422.042,363	18	508.189,12 422.040,211	2.754	18	508.189,12 422.040,211	19	508.186,071 422.035,828	5.339
19	508.186,071 422.035,828	20	508.182,35 422.030,355	6.618	20	508.182,35 422.030,355	21	508.180,197 422.027,177	3.839	21	508.180,197 422.027,177	22	508.173,441 422.017,184	12.06 2
22	508.173,441 422.017,184	23	508.169,999 422.014,506	4.361	23	508.169,999 422.014,506	24	508.167,201 422.012,276	3.578	24	508.167,201 422.012,276	25	508.165,174 422.011,403	2.207
25	508.165,174 422.011,403	26	508.163,453 422.010,534	1.928	26	508.163,453 422.010,534	27	508.143,767 422.001,063	21.84 6	27	508.143,767 422.001,063	28	508.133,742 421.999,863	10.09 7
28	508.133,742 421.999,863	29	508.127,203 422.000,078	6.543	29	508.127,203 422.000,078	30	508.126,611 421.996,076	4.046	30	508.126,611 421.996,076	31	508.136,996 421.996,496	10.39 3
31	508.136,996 421.996,496	32	508.142,86 421.997,324	5.922	32	508.142,86 421.997,324	33	508.155,015 422.000,221	12.49 5	33	508.155,015 422.000,221	34	508.168,065 422.005,457	14.06 1
34	508.168,065 422.005,457	35	508.179,142 422.015,878	15.20 8	35	508.179,142 422.015,878	36	508.182,833 422.022,948	7.975	36	508.182,833 422.022,948	37	508.191,94 422.034,986	15.09 5
37	508.191,94 422.034,986	38	508.200,577 422.042,045	11.15 5	38	508.200,577 422.042,045	39	508.210,968 422.049,852	12.99 7	39	508.210,968 422.049,852	40	508.219,205 422.053,82	9.143
40	508.219,205 422.053,82	41	508.225,289 422.055,568	6.33	41	508.225,289 422.055,568	42	508.224,964 422.056,358	0.854	42	508.224,964 422.056,358	43	508.236,131 422.061,113	12.13 7
43	508.236,131 422.061,113	44	508.238,904 422.062,588	3.141	44	508.238,904 422.062,588	45	508.242,241 422.064,419	3.806	45	508.242,241 422.064,419	46	508.246,893 422.066,739	5.198
46	508.246,893 422.066,739	47	508.249,474 422.067,75	2.772	47	508.249,474 422.067,75	48	508.256,03 422.067,143	6.584	48	508.256,03 422.067,143	49	508.258,387 422.067,307	2.363
49	508.258,387 422.067,307	50	508.261,664 422.067,237	3.278	50	508.261,664 422.067,237	51	508.264,948 422.066,841	3.308	51	508.264,948 422.066,841	52	508.279,583 422.062,085	15.38 8
52	508.279,583 422.062,085	53	508.287,033 422.059,793	7.795	53	508.287,033 422.059,793	54	508.298,294 422.059,008	11.28 8	54	508.298,294 422.059,008	55	508.306,397 422.056,596	8.454
55	508.306,397 422.056,596	56	508.309,778 422.054,359	4.054	56	508.309,778 422.054,359	57	508.319,385 422.051,651	9.981	57	508.319,385 422.051,651	58	508.327,864 422.049,768	8.686
58	508.327,864 422.049,768	59	508.339,732 422.053,323	12.38 9	59	508.339,732 422.053,323	60	508.349,508 422.053,804	9.788	60	508.349,508 422.053,804	61	508.356,76 422.054,264	7.267
61	508.356,76 422.054,264	62	508.360,543 422.053,946	3.796	62	508.360,543 422.053,946	63	508.365,915 422.052,793	5.494	63	508.365,915 422.052,793	64	508.378,949 422.048,988	13.57 8
64	508.378,949 422.048,988	65	508.389,008 422.046,548	10.35 1	65	508.389,008 422.046,548	66	508.393,213 422.045,177	4.423	66	508.393,213 422.045,177	67	508.395,45 422.041,977	3.904
67	508.395,45 422.041,977	68	508.402,859 422.042,756	7.45	68	508.402,859 422.042,756	69	508.409,068 422.041,897	6.268	69	508.409,068 422.041,897	70	508.415,421 422.041,801	6.354
70	508.415,421 422.041,801	71	508.426,694 422.044,283	11.54 3	71	508.426,694 422.044,283	72	508.431,038 422.046,085	4.703	72	508.431,038 422.046,085	73	508.440,472 422.049,451	10.01 7
73	508.440,472 422.049,451	74	508.450,232 422.057,066	12.37 9	74	508.450,232 422.057,066	75	508.455,995 422.060,419	6.667	75	508.455,995 422.060,419	76	508.484,208 422.075,116	31.81 2
76	508.484,208 422.075,116	77	508.486,024 422.075,692	1.905	77	508.486,024 422.075,692	78	508.496,187 422.080,095	11.07 6	78	508.496,187 422.080,095	79	508.502,805 422.082,38	7.001
79	508.502,805 422.082,38	80	508.511,487 422.086,47	9.597	80	508.511,487 422.086,47	81	508.528,741 422.094,734	19.13 1	81	508.528,741 422.094,734	82	508.534,559 422.101,64	9.03
82	508.534,559 422.101,64	83	508.538,682 422.115,374	14.34	83	508.538,682 422.115,374	84	508.531,428 422.104,935	12.71 2	84	508.531,428 422.104,935	85	508.524,543 422.097,584	10.07 2
85	508.524,543 422.097,584	86	508.511,623 422.091,533	14.26 7	86	508.511,623 422.091,533	87	508.511,301 422.091,686	0.357	87	508.511,301 422.091,686	88	508.490,527 422.083,876	22.19 4
88	508.490,527 422.083,876	89	508.476,414 422.077,27	15.58 3	89	508.476,414 422.077,27	90	508.443,728 422.059,083	37.40 5	90	508.443,728 422.059,083	91	508.428,408 422.051,589	17.05 5
91	508.428,408 422.051,589	92	508.409,624 422.048,62	19.01 7	92	508.409,624 422.048,62	93	508.405,494 422.048,967	4.145	93	508.405,494 422.048,967	94	508.398,988 422.050,756	6.747
94	508.398,988 422.050,756	95	508.397,767 422.058,971	8.305	95	508.397,767 422.058,971	96	508.397,109 422.066,274	7.333	96	508.397,109 422.066,274	97	508.393,961 422.066,102	3.153
97	508.393,961 422.066,102	98	508.390,915 422.065,936	3.051	98	508.390,915 422.065,936	99	508.391,909 422.059,026	6.981	99	508.391,909 422.059,026	100	508.391,462 422.056,16	2.901
100	508.391,462 422.056,16	101	508.390,099 422.051,187	5.156	101	508.390,099 422.051,187	102	508.372,722 422.055,746	17.96 5	102	508.372,722 422.055,746	103	508.366,418 422.058,432	6.852
103	508.366,418 422.058,432	104	508.358,124 422.059,609	8.377	104	508.358,124 422.059,609	105	508.350,853 422.059,269	7.279	105	508.350,853 422.059,269	106	508.349,134 422.059,183	1.721
106	508.349,134 422.059,183	107	508.341,374 422.058,472	7.793	107	508.341,374 422.058,472	108	508.340,166 422.058,156	1.249	108	508.340,166 422.058,156	109	508.335,195 422.056,967	5.111
109	508.335,195 422.056,967	110	508.330,872 422.056,912	4.323	110	508.330,872 422.056,912	111	508.328,343 422.056,179	2.633	111	508.328,343 422.056,179	112	508.323,011 422.057,114	5.413

Punct început	X / Y	Punct sfârșit	X / Y	Lungime segment	Punct început	X / Y	Punct sfârșit	X / Y	Lungime segment	Punct început	X / Y	Punct sfârșit	X / Y	Lungime segment
112	508.323,011 422.057,114	113	508.318,593 422.057,023	4.419	113	508.318,593 422.057,023	114	508.306,008 422.061,579	13.384	114	508.306,008 422.061,579	115	508.298,539 422.063,688	7.761
115	508.298,539 422.063,688	116	508.284,374 422.066,107	14.37	116	508.284,374 422.066,107	1	508.278,831 422.068,161	5.911					

** Lungimile segmentelor sunt determinate în planul de proiecție Stereo 70 și sunt rotunjite la 1 milimetru.

*** Distanța dintre puncte este formată din segmente cumulate ce sunt mai mici decât valoarea 1 milimetru.

**DATE DESPRE IMOBILUL NR. 1779**

Oficiul de Cadastru și Publicitate Imobiliară ARGES
Biroul de Cadastru și Publicitate Imobiliară Campulung

A. Partea I. Descrierea imobilului

TEREN Extravilan

Adresa: Jud. Arges

Nr. Crt	Nr cadastral Nr. topografic	Suprafața* (mp)	Observații / Referințe
A1		1.673	Sector cadastral:22 Teren neimprijmit;

Construcții

Crt	Nr cadastral Nr. topografic	Adresa	Observații / Referințe
A1.1		Jud. Arges	Nr. niveluri:2; S. construita la sol:102 mp; S. construita desfasurata:156 mp;
A1.2		Jud. Arges	Nr. niveluri:1; S. construita la sol:17 mp; S. construita desfasurata:17 mp;

B. Partea II. Proprietari și acte

Inscrieri privitoare la dreptul de proprietate și alte drepturi reale		Referințe
/		
Act Normativ nr. 7, din 13/03/1996 emis de PARLAMENT (art. 13 alin. 15);		
B1	Inscrierea provizorie, drept de PROPRIETATE, dobandit prin Lege, cota actuala 1/1, cota initiala 1/1 1) COMUNA VALEA MARE PRAVAT, CIF:5010196	A1, A1.1, A1.2

C. Partea III. SARCINI .

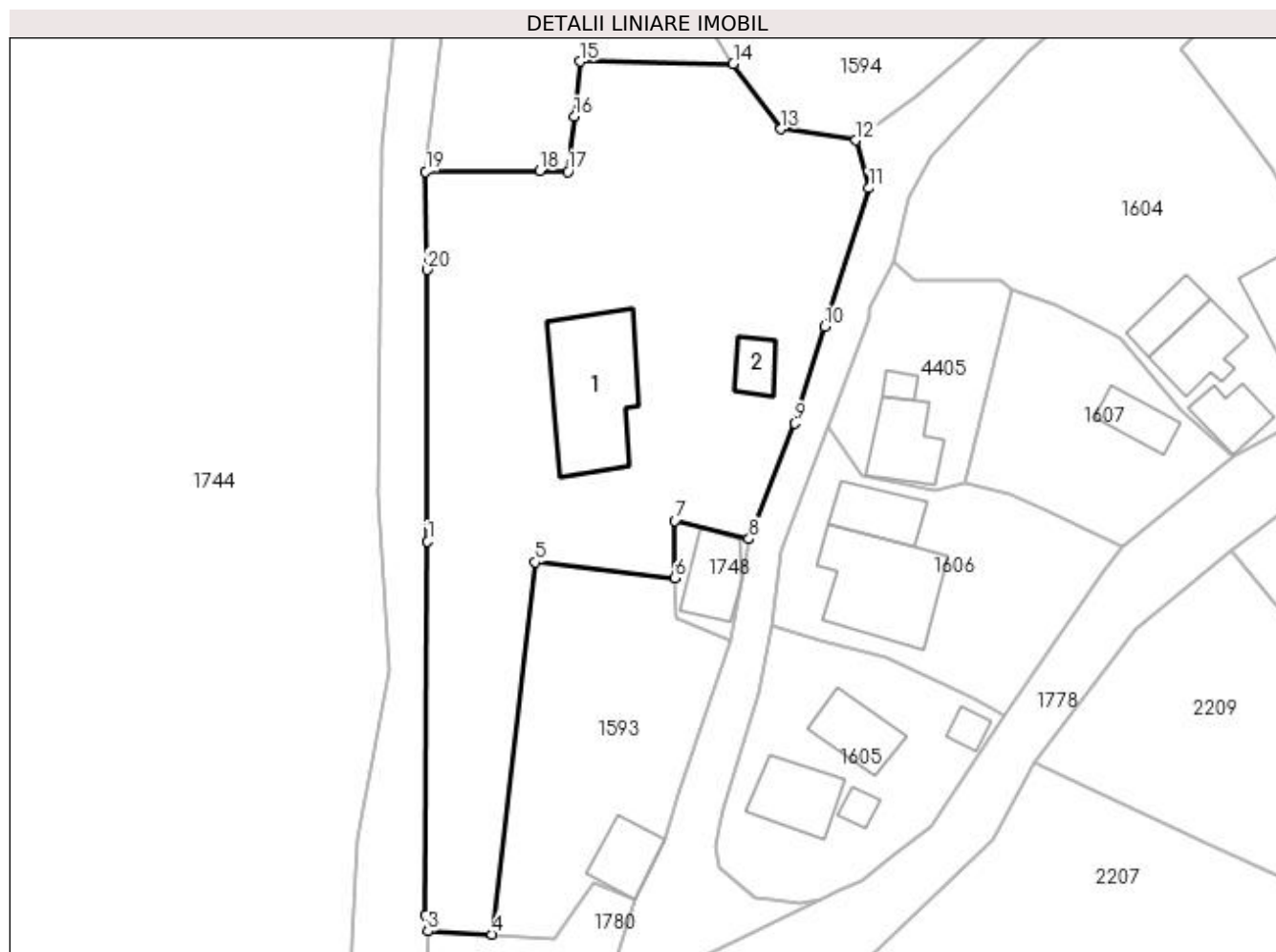
Inscrieri privind dezmembramintele dreptului de proprietate, drepturi reale de garanție și sarcini	Referințe
NU SUNT	

Anexa Nr. 1 La Partea I

Teren

Nr cadastral	Suprafața (mp)*	Observații / Referințe
	1.673	

* Suprafața este determinată în planul de proiecție Stereo 70.



Date referitoare la teren

Crt	Categorie folosință	Intra vilan	Suprafața (mp)	Tarla	Parcelă	Nr. topo	Observații / Referințe
1	curți constructii	NU	1.006	40	684	-	
2	arabil	NU	667	40	684	-	

Date referitoare la construcții

Crt	Număr	Destinație construcție	Supraf. (mp)	Situație juridică	Observații / Referințe
A1.1		construcții de locuințe	102	Cu acte	Nr. niveluri:2; S. construita la sol:102 mp; S. construita desfasurata:156 mp;
A1.2		construcții anexa	17	Cu acte	Nr. niveluri:1; S. construita la sol:17 mp; S. construita desfasurata:17 mp;

Lungime Segmente

1) Valorile lungimilor segmentelor sunt obținute din proiecție în plan.

Punct început	X / Y	Punct sfârșit	X / Y	Lungime segment (** (m)
1	508.127,986 422.042,87	2	508.127,766 422.009,099	33.772
2	508.127,766 422.009,099	3	508.128,0 422.007,662	1.456

Punct început	X / Y	Punct sfârșit	X / Y	Lungime segment (** (m)
3	508.128,0 422.007,662	4	508.133,815 422.007,375	5.822
4	508.133,815 422.007,375	5	508.137,731 422.041,014	33.866
5	508.137,731 422.041,014	6	508.150,36 422.039,6	12.708
6	508.150,36 422.039,6	7	508.150,329 422.044,749	5.149
7	508.150,329 422.044,749	8	508.157,053 422.043,126	6.917
8	508.157,053 422.043,126	9	508.161,192 422.053,563	11.228
9	508.161,192 422.053,563	10	508.163,87 422.062,287	9.126
10	508.163,87 422.062,287	11	508.167,898 422.074,82	13.164
11	508.167,898 422.074,82	12	508.166,698 422.079,146	4.489
12	508.166,698 422.079,146	13	508.159,934 422.080,152	6.838
13	508.159,934 422.080,152	14	508.155,621 422.086,074	7.326
14	508.155,621 422.086,074	15	508.141,775 422.086,271	13.847
15	508.141,775 422.086,271	16	508.141,271 422.081,296	5.0
16	508.141,271 422.081,296	17	508.140,661 422.076,301	5.032
17	508.140,661 422.076,301	18	508.138,13 422.076,407	2.533
18	508.138,13 422.076,407	19	508.127,82 422.076,309	10.31
19	508.127,82 422.076,309	20	508.127,952 422.067,441	8.869
20	508.127,952 422.067,441	1	508.127,986 422.042,87	24.571

** Lungimile segmentelor sunt determinate în planul de proiecție Stereo 70 și sunt rotunjite la 1 milimetru.

*** Distanța dintre puncte este formată din segmente cumulate ce sunt mai mici decât valoarea 1 milimetru.

**DATE DESPRE IMOBILUL NR. 1780**

Oficiul de Cadastru și Publicitate Imobiliară ARGES
Biroul de Cadastru și Publicitate Imobiliară Campulung

A. Partea I. Descrierea imobilului

TEREN Extravilan

Adresa: Jud. Arges

Nr. Crt	Nr cadastral Nr. topografic	Suprafața* (mp)	Observații / Referințe
A1		141	Sector cadastral:22 Teren neimprejmuit;

B. Partea II. Proprietari și acte

Inscrieri privitoare la dreptul de proprietate și alte drepturi reale	Referințe
/	
Act Normativ nr. 7, din 13/03/1996 emis de PARLAMENT (art. 13 alin. 15);	
B1	A1
Inscrierea provizorie, drept de PROPRIETATE, dobandit prin Lege, cota actuala 1/1, cota initiala 1/1 1) COMUNA VALEA MARE PRAVĂȚ, CIF:5010196	

C. Partea III. SARCINI .

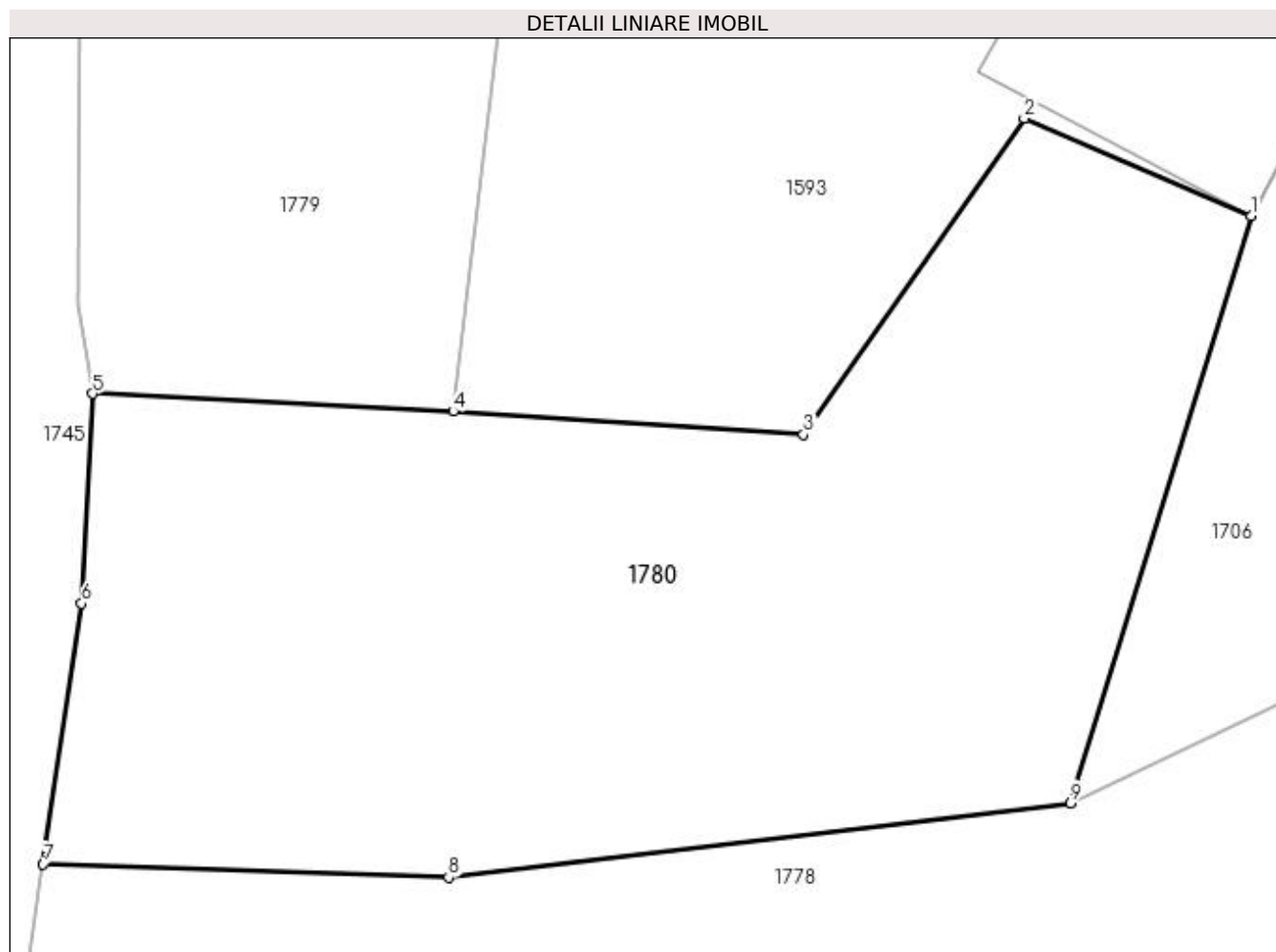
Inscrieri privind dezmembramintele dreptului de proprietate, drepturi reale de garanție și sarcini	Referințe
NU SUNT	

Anexa Nr. 1 La Partea I

Teren

Nr cadastral	Suprafața (mp)*	Observații / Referințe
	141	

* Suprafața este determinată în planul de proiecție Stereo 70.



Date referitoare la teren

Crt	Categorie folosință	Intra vilan	Suprafața (mp)	Tarla	Parcelă	Nr. topo	Observații / Referințe
1	pasune	NU	141	40	682,684	-	

Lungime Segmente

1) Valorile lungimilor segmentelor sunt obținute din proiecție în plan.

Punct început	X / Y	Punct sfârșit	X / Y	Lungime segment (** (m)
1	508.146,681 422.010,523	2	508.143,02 422.012,1	3.986
2	508.143,02 422.012,1	3	508.139,463 422.007,001	6.217
3	508.139,463 422.007,001	4	508.133,815 422.007,375	5.66
4	508.133,815 422.007,375	5	508.128,0 422.007,662	5.822
5	508.128,0 422.007,662	6	508.127,825 422.004,28	3.387

Punct început	X / Y	Punct sfârșit	X / Y	Lungime segment (** (m)
6	508.127,825 422.004,28	7	508.127,203 422.000,078	4.248
7	508.127,203 422.000,078	8	508.133,742 421.999,863	6.543
8	508.133,742 421.999,863	9	508.143,767 422.001,063	10.097
9	508.143,767 422.001,063	1	508.146,681 422.010,523	9.899

** Lungimile segmentelor sunt determinate în planul de proiecție Stereo 70 și sunt rotunjite la 1 milimetru.

*** Distanța dintre puncte este formată din segmente cumulate ce sunt mai mici decât valoarea 1 milimetru.

**DATE DESPRE IMOBILUL NR. 1781**

Oficiul de Cadastru și Publicitate Imobiliară ARGES
Biroul de Cadastru și Publicitate Imobiliară Campulung

A. Partea I. Descrierea imobilului

TEREN Extravilan

Adresa: Jud. Arges

Nr. Crt	Nr cadastral Nr. topografic	Suprafața* (mp)	Observații / Referințe
A1		251	Sector cadastral:23 Teren neimprejmit;

B. Partea II. Proprietari și acte

Inscrieri privitoare la dreptul de proprietate și alte drepturi reale		Referințe
/		
Act Normativ nr. 7, din 13/03/1996 emis de PARLAMENT (art. 13 alin. 15);		
B1	Inscrierea provizorie, drept de PROPRIETATE, dobandit prin Lege, cota actuala 1/1, cota initiala 1/1 1) COMUNA VALEA MARE PRAVAT , CIF:5010196	A1
Act Normativ nr. 17, din 07/03/2014 emis de Parlamentul Romaniei;		
B2	Imobil aflat sub incidenta art.3 alin.(1) din Legea 17/2014	A1

C. Partea III. SARCINI .

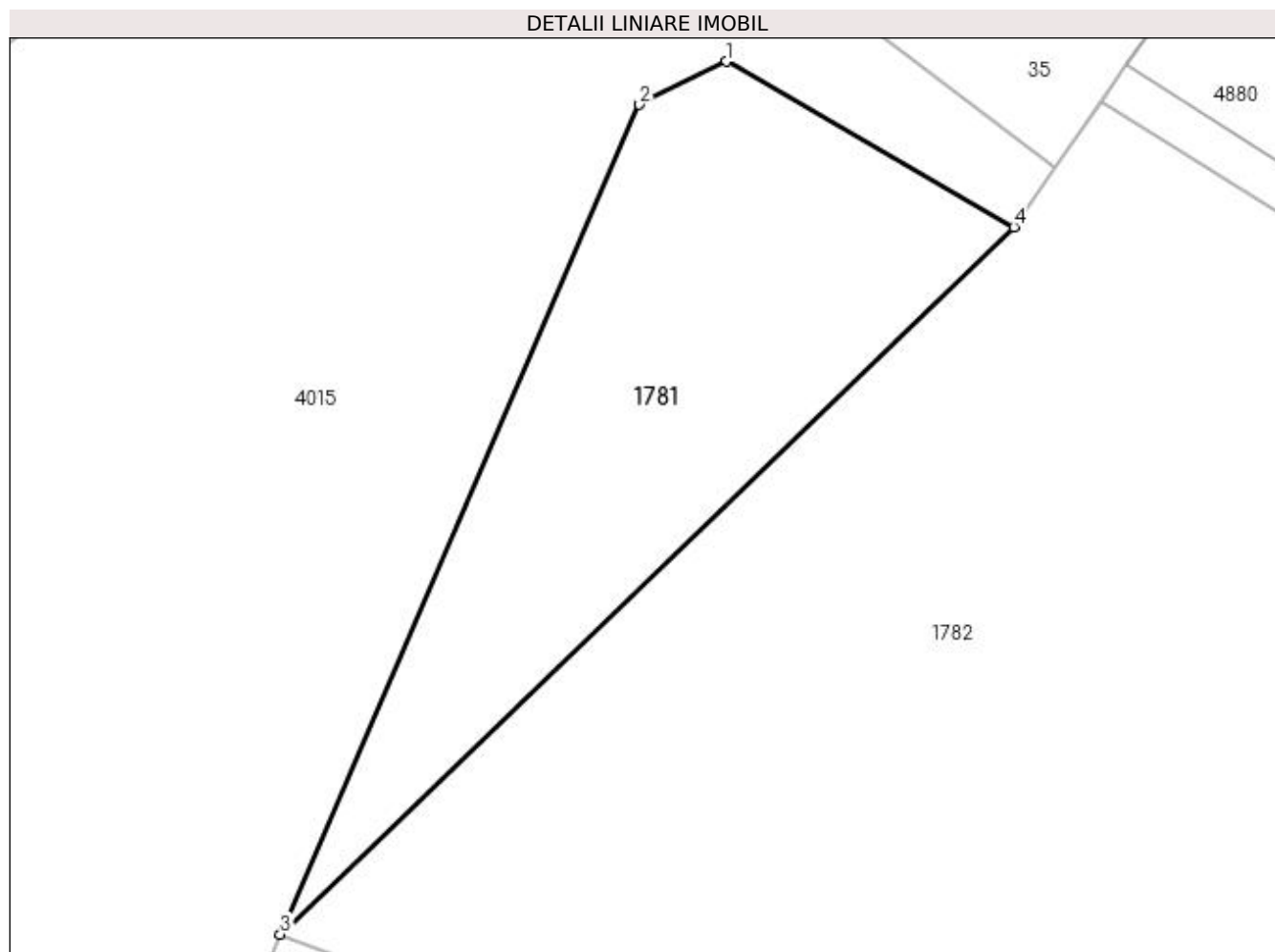
Inscrieri privind dezmembramintele dreptului de proprietate, drepturi reale de garanție și sarcini	Referințe
NU SUNT	

Anexa Nr. 1 La Partea I

Teren

Nr cadastral	Suprafața (mp)*	Observații / Referințe
	251	

* Suprafața este determinată în planul de proiecție Stereo 70.



Date referitoare la teren

Crt	Categorie folosință	Intravilan	Suprafața (mp)	Tarla	Parcelă	Nr. topo	Observații / Referințe
1	faneata	NU	251	5	319,320,321	-	

Lungime Segmente

1) Valorile lungimilor segmentelor sunt obținute din proiecție în plan.

Punct început	X / Y	Punct sfârșit	X / Y	Lungime segment (** (m)
1	506.582,81 422.171,99	2	506.579,65 422.170,42	3.529
2	506.579,65 422.170,42	3	506.566,614 422.140,329	32.793
3	506.566,614 422.140,329	4	506.593,234 422.165,991	36.975
4	506.593,234 422.165,991	1	506.582,81 422.171,99	12.027

**** Lungimile segmentelor sunt determinate în planul de proiecţie Stereo 70 şi sunt rotunjite la 1 milimetru.**

***** Distanţa dintre puncte este formată din segmente cumulate ce sunt mai mici decât valoarea 1 milimetru.**

**DATE DESPRE IMOBILUL NR. 1782**

Oficiul de Cadastru și Publicitate Imobiliară ARGES
Biroul de Cadastru și Publicitate Imobiliară Campulung

A. Partea I. Descrierea imobilului

TEREN Intravilan

Adresa: Loc. Valea Mare Pravat, Jud. Arges, PUNCTULVALEA FOIT1/P54

Nr. Crt	Nr cadastral Nr. topografic	Suprafața* (mp)	Observații / Referințe
A1	80581	1.553	Sector cadastral:23 Teren neimprejmit;

B. Partea II. Proprietari și acte

Inscrieri privitoare la dreptul de proprietate și alte drepturi reale		Referințe
16907 / 28/10/2011		
Act Administrativ nr. 141205, din 07/05/2010 emis de CJPSDPAT ARGES (act administrativ nr. 8672/28-09-2011 emis de PRIMARIA VALEA MARE PRAVAT; act administrativ nr. 8673/28-10-2011 emis de PRIMARIA VALEA MARE PRAVAT;);		
B1	Intabulare, drept de PROPRIETATE, dobandit prin Lege, cota actuala 1/1, cota initiala 1/1 1) URSEA CONSTANTA 2) DIACONESCU ELENA	A1
/		
Act Normativ nr. 17, din 07/03/2014 emis de Parlamentul Romaniei;		
B2	Imobil aflat sub incidenta art.3 alin.(1) din Legea 17/2014	A1

C. Partea III. SARCINI .

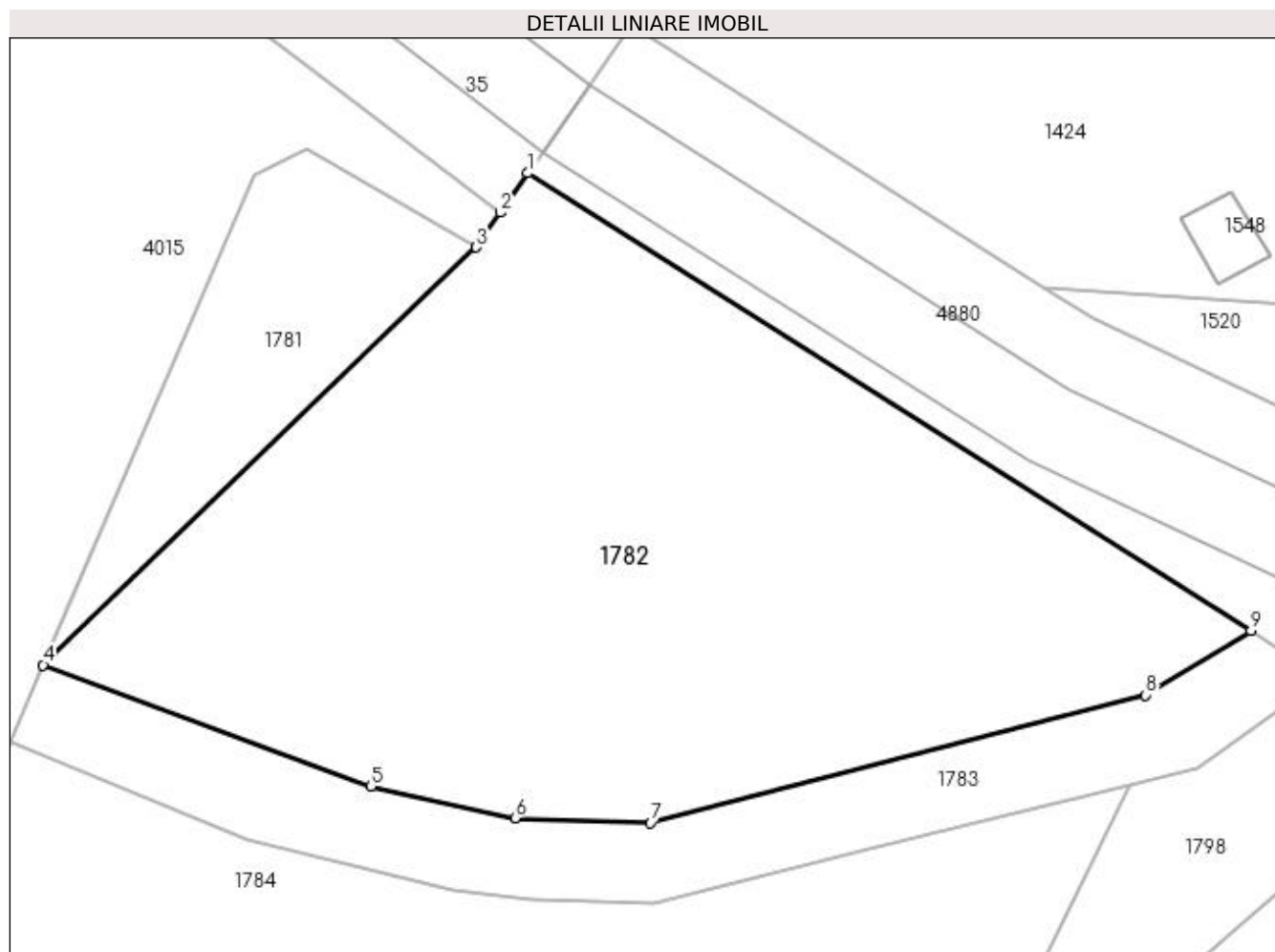
Inscrieri privind dezmembramintele dreptului de proprietate, drepturi reale de garanție și sarcini	Referințe
NU SUNT	

Anexa Nr. 1 La Partea I

Teren

Nr cadastral	Suprafața (mp)*	Observații / Referințe
80581	1.553	

* Suprafața este determinată în planul de proiecție Stereo 70.



Date referitoare la teren

Crt	Categorie folosință	Intra vilan	Suprafața (mp)	Tarla	Parcelă	Nr. topo	Observații / Referințe
1	faneata	DA	1.553	1	54	-	PUNCTUL "VALEA FOII"

Lungime Segmente

1) Valorile lungimilor segmentelor sunt obținute din proiecție în plan.

Punct început	X / Y	Punct sfârșit	X / Y	Lungime segment (** (m)
1	506.596,421 422.170,551	2	506.594,725 422.168,125	2.96
2	506.594,725 422.168,125	3	506.593,234 422.165,991	2.603
3	506.593,234 422.165,991	4	506.566,614 422.140,329	36.975
4	506.566,614 422.140,329	5	506.586,771 422.132,892	21.485
5	506.586,771 422.132,892	6	506.595,63 422.130,941	9.071

Punct început	X / Y	Punct sfârșit	X / Y	Lungime segment (** (m)
6	506.595,63 422.130,941	7	506.603,966 422.130,646	8.341
7	506.603,966 422.130,646	8	506.634,401 422.138,482	31.428
8	506.634,401 422.138,482	9	506.640,869 422.142,443	7.584
9	506.640,869 422.142,443	1	506.596,421 422.170,551	52.59

** Lungimile segmentelor sunt determinate în planul de proiecție Stereo 70 și sunt rotunjite la 1 milimetru.

*** Distanța dintre puncte este formată din segmente cumulate ce sunt mai mici decât valoarea 1 milimetru.

**DATE DESPRE IMOBILUL NR. 1783**

Oficiul de Cadastru și Publicitate Imobiliară ARGES
Biroul de Cadastru și Publicitate Imobiliară Campulung

A. Partea I. Descrierea imobilului

TEREN Intravilan

Adresa: Loc. Valea Mare Pravat, Jud. Arges

Nr. Crt	Nr cadastral Nr. topografic	Suprafața* (mp)	Observații / Referințe
A1		417	Sector cadastral:23 Teren neimprejmut;

B. Partea II. Proprietari și acte

Inscrieri privitoare la dreptul de proprietate și alte drepturi reale		Referințe
/		
Act Normativ nr. 7, din 13/03/1996 emis de PARLAMENT (art. 13 alin. 15);		
B1	Inscrierea provizorie, drept de PROPRIETATE, dobandit prin Lege, cota actuala 1/1, cota initiala 1/1 1) COMUNA VALEA MARE PRAVAT , CIF:5010196	A1
Act Normativ nr. 17, din 07/03/2014 emis de Parlamentul Romaniei;		
B2	Imobil aflat sub incidenta art.3 alin.(1) din Legea 17/2014	A1

C. Partea III. SARCINI .

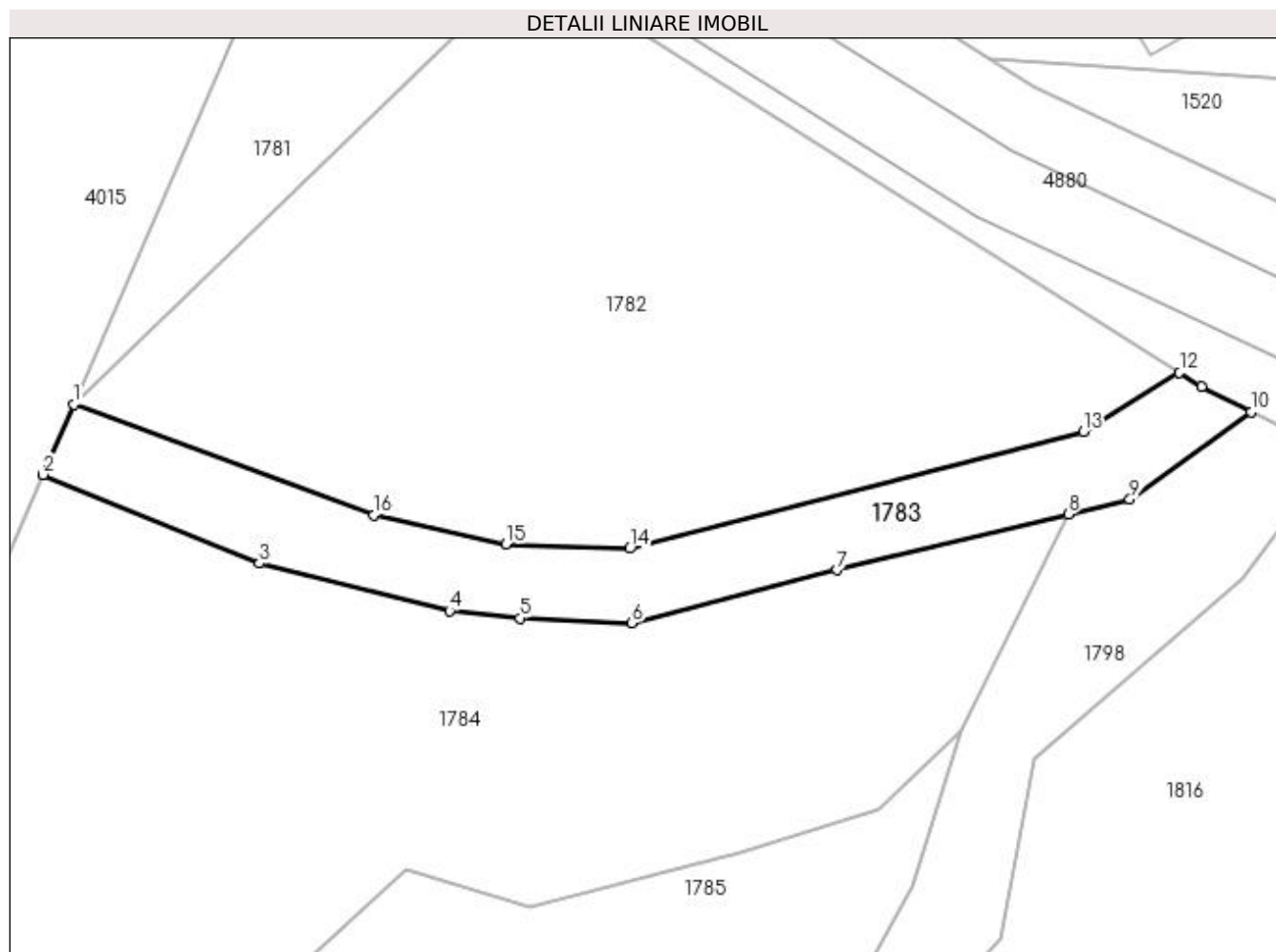
Inscrieri privind dezmembramintele dreptului de proprietate, drepturi reale de garanție și sarcini	Referințe
NU SUNT	

Anexa Nr. 1 La Partea I

Teren

Nr cadastral	Suprafața (mp)*	Observații / Referințe
	417	

* Suprafața este determinată în planul de proiecție Stereo 70.



Date referitoare la teren

Crt	Categorie folosință	Intravilan	Suprafața (mp)	Tarla	Parcelă	Nr. topo	Observații / Referințe
1	drum	DA	417	1	DC 52	-	

Lungime Segmente

1) Valorile lungimilor segmentelor sunt obținute din proiecție în plan.

Punct început	X / Y	Punct sfârșit	X / Y	Lungime segment (** (m)
1	506.566,614 422.140,329	2	506.564,573 422.135,618	5.134
2	506.564,573 422.135,618	3	506.579,094 422.129,66	15.696
3	506.579,094 422.129,66	4	506.591,861 422.126,465	13.161
4	506.591,861 422.126,465	5	506.596,596 422.125,967	4.761
5	506.596,596 422.125,967	6	506.604,095 422.125,648	7.506

Punct început	X / Y	Punct sfârşit	X / Y	Lungime segment (** (m)
6	506.604,095 422.125,648	7	506.617,839 422.129,203	14.196
7	506.617,839 422.129,203	8	506.633,393 422.132,961	16.002
8	506.633,393 422.132,961	9	506.637,521 422.133,973	4.25
9	506.637,521 422.133,973	10	506.645,668 422.139,813	10.024
10	506.645,668 422.139,813	11	506.642,35 422.141,507	3.725
11	506.642,35 422.141,507	12	506.640,869 422.142,443	1.752
12	506.640,869 422.142,443	13	506.634,401 422.138,482	7.584
13	506.634,401 422.138,482	14	506.603,966 422.130,646	31.428
14	506.603,966 422.130,646	15	506.595,63 422.130,941	8.341
15	506.595,63 422.130,941	16	506.586,771 422.132,892	9.071
16	506.586,771 422.132,892	1	506.566,614 422.140,329	21.485

** Lungimile segmentelor sunt determinate în planul de proiecţie Stereo 70 şi sunt rotunjite la 1 milimetru.

*** Distanţa dintre puncte este formată din segmente cumulate ce sunt mai mici decât valoarea 1 milimetru.

**DATE DESPRE IMOBILUL NR. 1784**

Oficiul de Cadastru și Publicitate Imobiliară ARGES
Biroul de Cadastru și Publicitate Imobiliară Campulung

A. Partea I. Descrierea imobilului

TEREN Intravilan

Adresa: Loc. Valea Mare Pravat, Jud. Arges, PUNCTUL"VALEA FOII"T1/P48,51

Nr. Crt	Nr cadastral Nr. topografic	Suprafața* (mp)	Observații / Referințe
A1	80582	2.060	Sector cadastral:23 Teren neimprejmit;

B. Partea II. Proprietari și acte

Inscrieri privitoare la dreptul de proprietate și alte drepturi reale		Referințe
16910 / 28/10/2011		
Act Administrativ nr. 141205, din 07/05/2010 emis de CJPSDPAT ARGES (act administrativ nr. 8672/28-09-2011 emis de PRIMARIA VALEA MARE PRAVAT; act administrativ nr. 8673/28-10-2011 emis de PRIMARIA VALEA MARE PRAVAT;);		
B1	Intabulare, drept de PROPRIETATE, dobandit prin Lege, cota actuala 1/1, cota initiala 1/1 1) URSEA CONSTANTA 2) DIACONESCU ELENA	A1
/		
Act Normativ nr. 17, din 07/03/2014 emis de Parlamentul Romaniei;		
B2	Imobil aflat sub incidenta art.3 alin.(1) din Legea 17/2014	A1

C. Partea III. SARCINI .

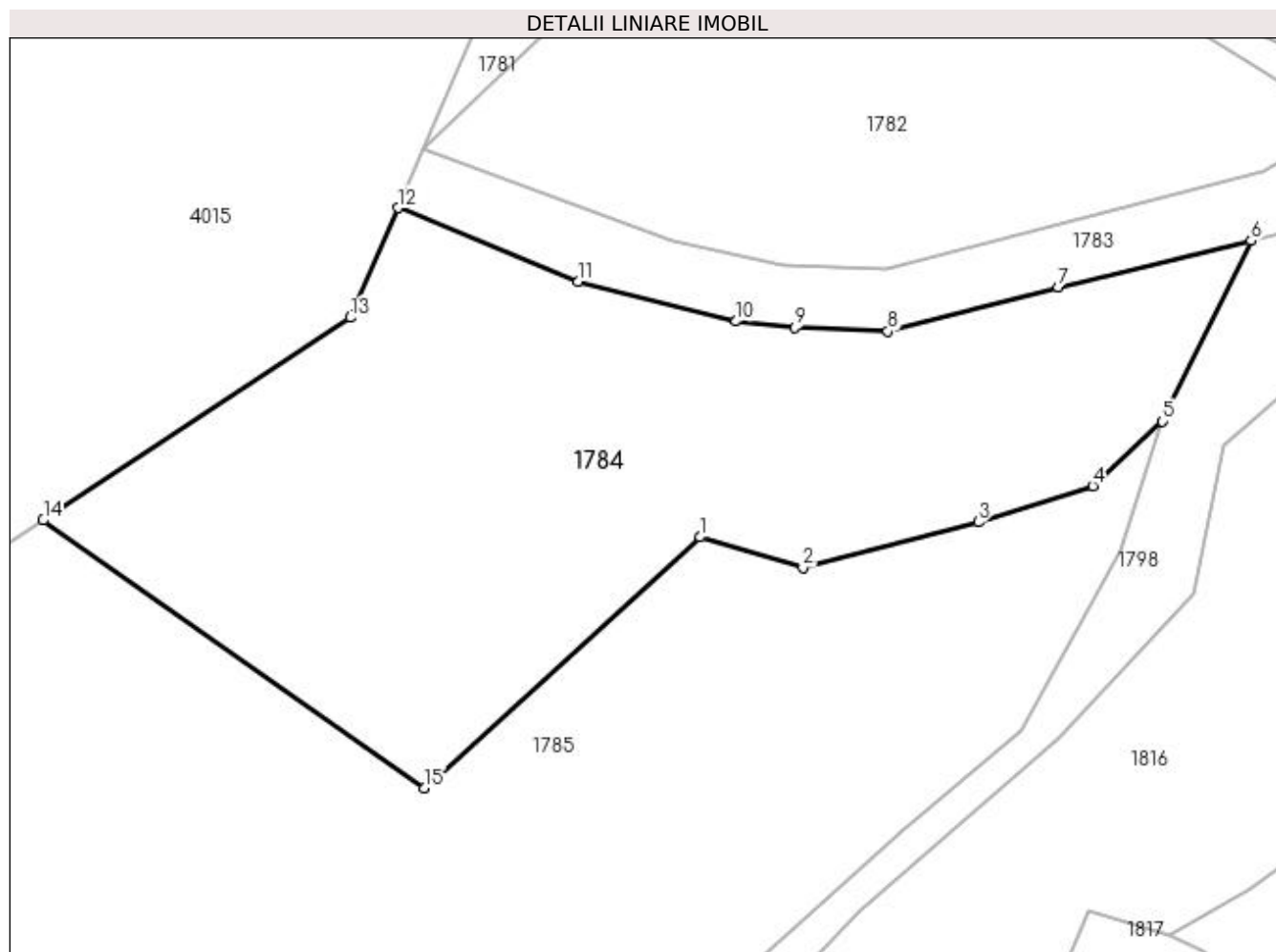
Inscrieri privind dezmembramintele dreptului de proprietate, drepturi reale de garanție și sarcini	Referințe
NU SUNT	

Anexa Nr. 1 La Partea I

Teren

Nr cadastral	Suprafața (mp)*	Observații / Referințe
80582	2.060	

* Suprafața este determinată în planul de proiecție Stereo 70.



Date referitoare la teren

Crt	Categorie folosință	Intravilan	Suprafața (mp)	Tarla	Parcelă	Nr. topo	Observații / Referințe
1	faneata	DA	2.060	1	48,51	-	PUNCTUL "VALEA FOII"

Lungime Segmente

1) Valorile lungimilor segmentelor sunt obținute din proiecție în plan.

Punct început	X / Y	Punct sfârșit	X / Y	Lungime segment (** (m)
1	506.588,942 422.109,066	2	506.597,234 422.106,604	8.65
2	506.597,234 422.106,604	3	506.611,399 422.110,285	14.635
3	506.611,399 422.110,285	4	506.620,615 422.113,204	9.667
4	506.620,615 422.113,204	5	506.626,265 422.118,378	7.661
5	506.626,265 422.118,378	6	506.633,393 422.132,961	16.232

Punct început	X / Y	Punct sfârșit	X / Y	Lungime segment (** (m)
6	506.633,393 422.132,961	7	506.617,839 422.129,203	16.002
7	506.617,839 422.129,203	8	506.604,095 422.125,648	14.196
8	506.604,095 422.125,648	9	506.596,596 422.125,967	7.506
9	506.596,596 422.125,967	10	506.591,861 422.126,465	4.761
10	506.591,861 422.126,465	11	506.579,094 422.129,66	13.161
11	506.579,094 422.129,66	12	506.564,573 422.135,618	15.696
12	506.564,573 422.135,618	13	506.560,74 422.126,77	9.643
13	506.560,74 422.126,77	14	506.535,964 422.110,433	29.677
14	506.535,964 422.110,433	15	506.566,708 422.088,836	37.572
15	506.566,708 422.088,836	1	506.588,942 422.109,066	30.06

** Lungimile segmentelor sunt determinate în planul de proiecție Stereo 70 și sunt rotunjite la 1 milimetru.

*** Distanța dintre puncte este formată din segmente cumulate ce sunt mai mici decât valoarea 1 milimetru.

**DATE DESPRE IMOBILUL NR. 1785**

Oficiul de Cadastru și Publicitate Imobiliară ARGES
Biroul de Cadastru și Publicitate Imobiliară Campulung

A. Partea I. Descrierea imobilului

TEREN Intravilan

Adresa: Loc. Valea Mare Pravat, Jud. Arges

Nr. Crt	Nr cadastral Nr. topografic	Suprafața* (mp)	Observații / Referințe
A1		7.687	Sector cadastral:23 Teren neimprejmuit;

B. Partea II. Proprietari și acte

Inscrieri privitoare la dreptul de proprietate și alte drepturi reale	Referințe
/	
Act Normativ nr. 7, din 13/03/1996 emis de PARLAMENT (art. 13 alin. 15);	
B1	Inscrierea provizorie, drept de PROPRIETATE, dobandit prin Lege, cota actuala 1/1, cota initiala 1/1 1) COMUNA VALEA MARE PRAVAT , CIF:5010196
Act Normativ nr. 17, din 07/03/2014 emis de Parlamentul Romaniei;	
B2	Imobil aflat sub incidenta art.3 alin.(1) din Legea 17/2014

C. Partea III. SARCINI .

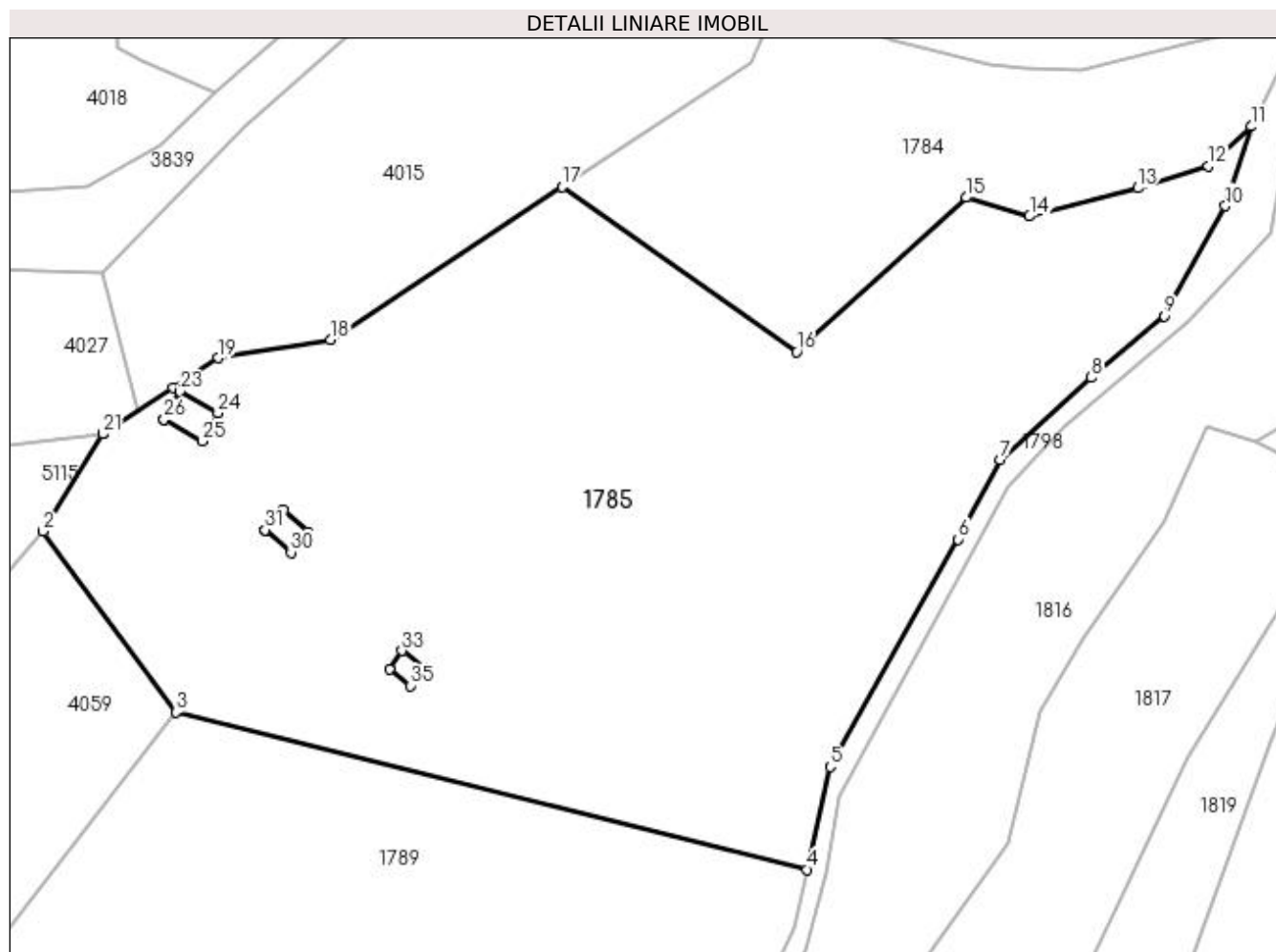
Inscrieri privind dezmembramintele dreptului de proprietate, drepturi reale de garanție și sarcini	Referințe
NU SUNT	

Anexa Nr. 1 La Partea I

Teren

Nr cadastral	Suprafața (mp)*	Observații / Referințe
	7.687	

* Suprafața este determinată în planul de proiecție Stereo 70.



Date referitoare la teren

Crt	Categorie folosință	Intravilan	Suprafața (mp)	Tarla	Parcelă	Nr. topo	Observații / Referințe
1	faneata	DA	3.619	1	47,48	-	
2	pasune	DA	4.068	1	46,55	-	Pășune împădurită

Lungime Segmente

1) Valorile lungimilor segmentelor sunt obținute din proiecție în plan.

Punct început	X / Y	Punct sfârșit	X / Y	Lungime segment (** (m)
1	506.475,743 422.078,064	2	506.467,943 422.065,35	14.916
3	506.485,36 422.041,65	4	506.568,048 422.021,022	85.222
5	506.571,073 422.034,497	6	506.587,874 422.064,285	34.199
7	506.593,429 422.074,711	8	506.605,317 422.085,461	16.028

Punct început	X / Y	Punct sfârșit	X / Y	Lungime segment (** (m)
2	506.467,943 422.065,35	3	506.485,36 422.041,65	29.412
4	506.568,048 422.021,022	5	506.571,073 422.034,497	13.81
6	506.587,874 422.064,285	7	506.593,429 422.074,711	11.814
8	506.605,317 422.085,461	9	506.614,919 422.093,531	12.543

Punct început	X / Y	Punct sfârșit	X / Y	Lungime segment (** (m)
9	506.614,919 422.093,531	10	506.622,886 422.107,925	16.452
11	506.626,265 422.118,378	12	506.620,615 422.113,204	7.661
13	506.611,399 422.110,285	14	506.597,234 422.106,604	14.635
15	506.588,942 422.109,066	16	506.566,708 422.088,836	30.06
17	506.535,964 422.110,433	18	506.505,6 422.090,412	36.37
19	506.490,871 422.088,022	20	506.484,964 422.084,133	7.072
21	506.475,743 422.078,064	22	506.483,784 422.079,983	8.267
23	506.485,847 422.083,642	24	506.490,856 422.080,817	5.751
25	506.488,793 422.077,159	26	506.483,784 422.079,983	5.75
27	506.497,025 422.065,513	28	506.499,334 422.068,175	3.524
29	506.502,677 422.065,254	30	506.500,419 422.062,561	3.514
31	506.497,025 422.065,513	32	506.513,322 422.047,264	24.467
33	506.514,964 422.049,679	34	506.517,693 422.047,515	3.483
35	506.516,051 422.045,101	1	506.513,322 422.047,264	3.482

Punct început	X / Y	Punct sfârșit	X / Y	Lungime segment (** (m)
10	506.622,886 422.107,925	11	506.626,265 422.118,378	10.986
12	506.620,615 422.113,204	13	506.611,399 422.110,285	9.667
14	506.597,234 422.106,604	15	506.588,942 422.109,066	8.65
16	506.566,708 422.088,836	17	506.535,964 422.110,433	37.572
18	506.505,6 422.090,412	19	506.490,871 422.088,022	14.922
20	506.484,964 422.084,133	21	506.475,743 422.078,064	11.039
22	506.483,784 422.079,983	23	506.485,847 422.083,642	4.201
24	506.490,856 422.080,817	25	506.488,793 422.077,159	4.2
26	506.483,784 422.079,983	27	506.497,025 422.065,513	19.614
28	506.499,334 422.068,175	29	506.502,677 422.065,254	4.439
30	506.500,419 422.062,561	31	506.497,025 422.065,513	4.498
32	506.513,322 422.047,264	33	506.514,964 422.049,679	2.92
34	506.517,693 422.047,515	35	506.516,051 422.045,101	2.92

** Lungimile segmentelor sunt determinate în planul de proiecție Stereo 70 și sunt rotunjite la 1 milimetru.

*** Distanța dintre puncte este formată din segmente cumulate ce sunt mai mici decât valoarea 1 milimetru.

**DATE DESPRE IMOBILUL NR. 1786**

Oficiul de Cadastru și Publicitate Imobiliară ARGES
Biroul de Cadastru și Publicitate Imobiliară Campulung

A. Partea I. Descrierea imobilului

TEREN Intravilan

Adresa: Loc. Valea Mare Pravat, Jud. Arges

Nr. Crt	Nr cadastral Nr. topografic	Suprafața* (mp)	Observații / Referințe
A1	82310	24	Sector cadastral:23 Teren neimpregmuit; (Lea 110 KV Arefu - Campulung L1 DC Arefu - Campulung L2 + CHE Leresti)

Construcții

Crt	Nr cadastral Nr. topografic	Adresa	Observații / Referințe
A1.1		Loc. Valea Mare Pravat, Jud. Arges	Nr. niveluri:1; S. construita la sol:24 mp; S. construita desfasurata:24 mp; "- Stalp nr. 210_210 ""Lea 110 KV Arefu - Campulung L1 DC Arefu - Campulung L2 + CHE Leresti "" - Constructie de metal - An constructie 1973"

B. Partea II. Proprietari și acte

Inscrieri privitoare la dreptul de proprietate și alte drepturi reale		Referințe
20290 / 28/10/2020		
Act Administrativ nr. Rezolutie nr. 22729 din 30.12.2016, din 30/12/2016 emis de Oficiul Registrului Comertului de pe langa Tribu (act administrativ nr Certificat de inregistrare nr. B3562310 din 43031 din 23.10.2017, emis de Oficiul National al Registrului Comertului Dolj;act administrativ nr Certificat de inregistrare mentiuni nr. 57806 din 29.12.2016 din 29.12.2016, emis de Oficiul Registrului Comertului de pe langa Tribunalul Dolj;act administrativ nr Contract de Concesiune nr.6 din 20.06.2005 din 20.06.2005, emis de Ministerul Economiei si Comertului - SDFEE "Electrica Oltenia";act administrativ nr Hotararea AGEA nr. 4 din 24.11.2016 din 24.11.2016, emis de CEZ DISTRIBUTIE S.A.;act administrativ nr Hotararea Judecatoreasca nr. 2008 din 14.03.2007 din 14.03.2007, emis de Tribunalul Dolj;act administrativ nr Certificat de inregistrare mentiuni nr. 14227 din 13.03.2007 din 13.03.2007, emis de Oficiul Registrului Comertului de pe langa Tribunalul Dolj;act notarial nr Hotararea AGEA nr. 641 din 09.03.2007 din 09.03.2007, emis de BNP Mone Gabriela Olga si Andrei Aurel Jean;act administrativ nr Inventar Bunuri Distributie Energie Oltenia 525721 din 12.10.2020 din 12.10.2020, emis de DISTRIBUTIE ENERGIE OLTENIA S.A.);		
B1	Intabulare, drept de PROPRIETATE- domeniu public, dobandit prin Lege, cota actuala 1/1, cota initiala 1/1 1) STATUL ROMAN, CIF:3792118	A1
B2	Intabulare, drept de CONCESIUNE- pe o perioada de 49 ani, incepand cu data de 20.06.2005 1) DISTRIBUTIE ENERGIE OLTENIA S.A., CIF:14491102	A1
/		
Act Normativ nr. 7, din 13/03/1996 emis de PARLAMENT (art. 12 alin. 16);		
B3	Intabulare, drept de PROPRIETATE, dobandit prin Construire, cota actuala 1/1, cota initiala 1/1 1) DISTRIBUTIE ENERGIE OLTENIA S.A., CIF:14491102	A1.1
Act Normativ nr. 17, din 07/03/2014 emis de Parlamentul Romaniei;		
B4	Imobil aflat sub incidenta art.3 alin.(1) din Legea 17/2014	A1

C. Partea III. SARCINI .

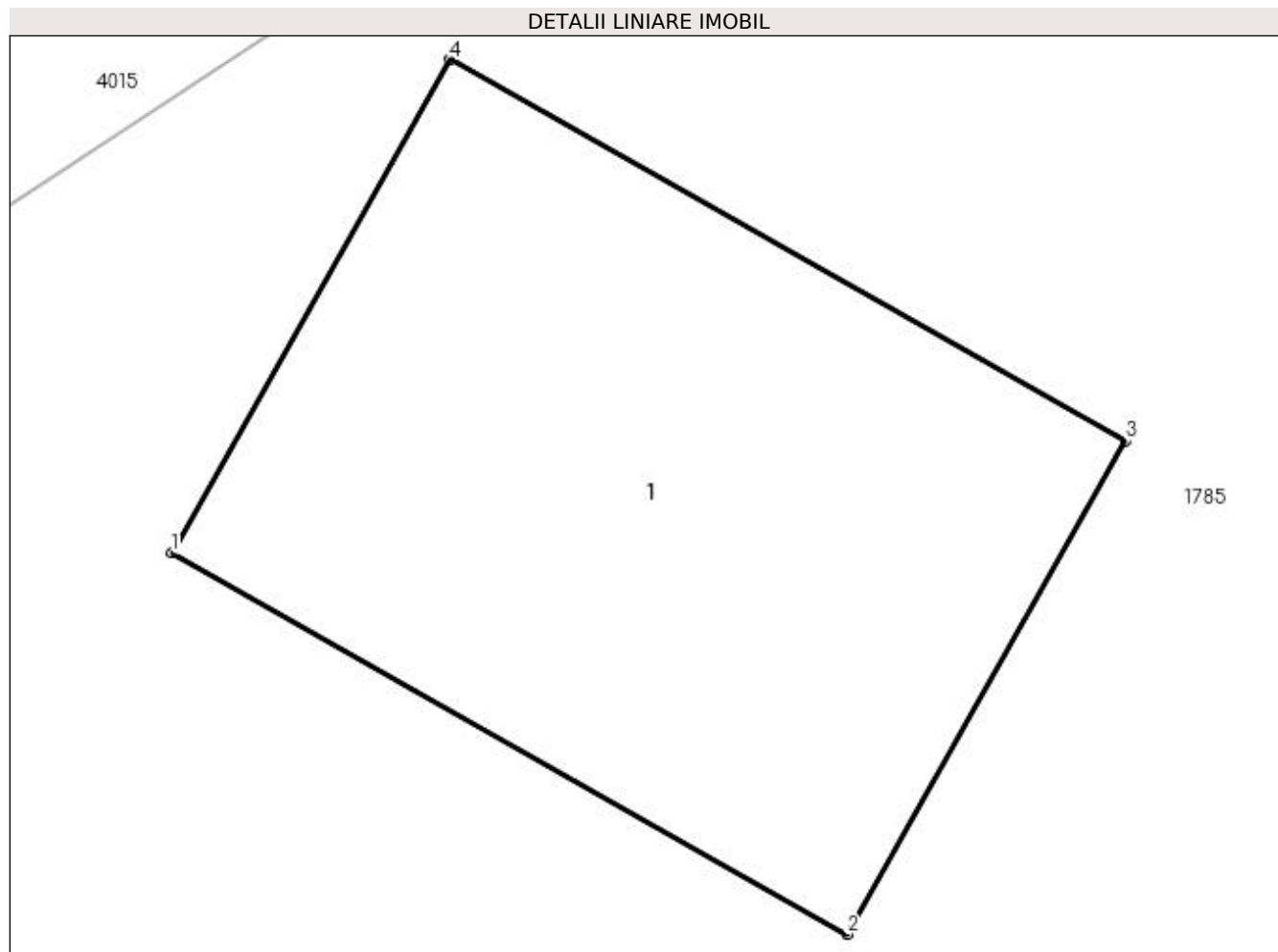
Inscrieri privind dezmembramintele dreptului de proprietate, drepturi reale de garanție și sarcini	Referințe
NU SUNT	

Anexa Nr. 1 La Partea I

Teren

Nr cadastral	Suprafața (mp)*	Observații / Referințe
82310	24	(Lea 110 KV Arefu - Campulung L1 DC Arefu - Campulung L2 + CHE Leresti)

* Suprafața este determinată în planul de proiecție Stereo 70.



Date referitoare la teren

Crt	Categorie folosință	Intra vilan	Suprafața (mp)	Tarla	Parcelă	Nr. topo	Observații / Referințe
1	curți construcții	DA	24	1	47	-	Teren pe care este amplasat St 210_210 "Lea 110 KV Arefu - Campulung L1 DC Arefu - Campulung L2 + CHE Leresti "

Date referitoare la construcții

Crt	Număr	Destinație construcție	Supraf. (mp)	Situație juridică	Observații / Referințe
A1.1		construcții industriale și edilitare	24	Cu acte	Nr. niveluri:1; S. construita la sol:24 mp; S. construita desfasurata:24 mp; "- Stalp nr. 210_210 ""Lea 110 KV Arefu - Campulung L1 DC Arefu - Campulung L2 + CHE Leresti "" - Construcție de metal - An construcție 1973"

Lungime Segmente

1) Valorile lungimilor segmentelor sunt obținute din proiecție în plan.

Punct început	X / Y	Punct sfârșit	X / Y	Lungime segment (** (m)
1	506.483,784 422.079,983	2	506.488,793 422.077,159	5.75

Punct început	X / Y	Punct sfârșit	X / Y	Lungime segment (** (m)
2	506.488,793 422.077,159	3	506.490,856 422.080,817	4.2
3	506.490,856 422.080,817	4	506.485,847 422.083,641	5.75
4	506.485,847 422.083,641	1	506.483,784 422.079,983	4.2

** Lungimile segmentelor sunt determinate în planul de proiecție Stereo 70 și sunt rotunjite la 1 milimetru.

*** Distanța dintre puncte este formată din segmente cumulate ce sunt mai mici decât valoarea 1 milimetru.

**DATE DESPRE IMOBILUL NR. 1787**

Oficiul de Cadastru și Publicitate Imobiliară ARGES
Biroul de Cadastru și Publicitate Imobiliară Campulung

A. Partea I. Descrierea imobilului

TEREN Intravilan

Adresa: Loc. Valea Mare Pravăț, Jud. Arges

Nr. Crt	Nr cadastral Nr. topografic	Suprafața* (mp)	Observații / Referințe
A1	82260	16	Sector cadastral:23 Teren neimprijmuit; (Lea 110kV Campulung -CLC 1)

Construcții

Crt	Nr cadastral Nr. topografic	Adresa	Observații / Referințe
A1.1		Loc. Valea Mare Pravăț, Jud. Arges	Nr. niveluri:1; S. construita la sol:16 mp; S. construita desfasurata:16 mp; "- Stalp nr. 4 ""Lea 110kV Campulung -CLC 1"" - Constructie de metal - An constructie 1978"

B. Partea II. Proprietari și acte

Inscrieri privitoare la dreptul de proprietate și alte drepturi reale	Referințe	
12755 / 21/07/2020		
Act Administrativ nr. 22729, din 30/12/2016 emis de Oficiul Registrului Comertului de pe langa Tribu (act administrativ nr 14227 din 13.03.2007, emis de Oficiul Registrului Comertului de pe langa Tribunalul Dolj; inscris sub semnatura privata nr Anexa 1.32 din 25.06.2020, emis de Matei Eduard Mihail;act administrativ nr 57806 din 29.12.2016, emis de Oficiul Registrului Comertului de pe langa Tribunalul Dolj;act notarial nr 641 din 09.03.2007, emis de BNP Mone Gabriela Olga si Andrei Aurel Jean;hotarare judecatoreasca nr 2008 din 14.03.2007, emis de Tribunalul Dolj;act administrativ nr 6 din 20.06.2005, emis de Ministerul Economiei si Comertului - SDFEE "Electrica Oltenia";act administrativ nr 4 din 24.11.2016, emis de CEZ DISTRIBUTIE S.A);		
B1	Intabulare, drept de PROPRIETATE-domeniul public, dobandit prin Lege, cota actuala 1/1, cota initiala 1/1 1) STATUL ROMAN , CIF:3792118	A1
B2	Intabulare, drept de CONCESIUNE-pe o perioada de 49 ani, incepand cu data de 20.06.2005 1) DISTRIBUȚIE ENERGIE OLTENIA SA , CIF:14491102	A1
/		
Act Normativ nr. 7, din 13/03/1996 emis de PARLAMENT (art. 12 alin. 16);		
B3	Intabulare, drept de PROPRIETATE, dobandit prin Construire, cota actuala 1/1, cota initiala 1/1 1) DISTRIBUȚIE ENERGIE OLTENIA SA , CIF:14491102	A1.1
Act Normativ nr. 17, din 07/03/2014 emis de Parlamentul Romaniei;		
B4	Imobil aflat sub incidenta art.3 alin.(1) din Legea 17/2014	A1

C. Partea III. SARCINI .

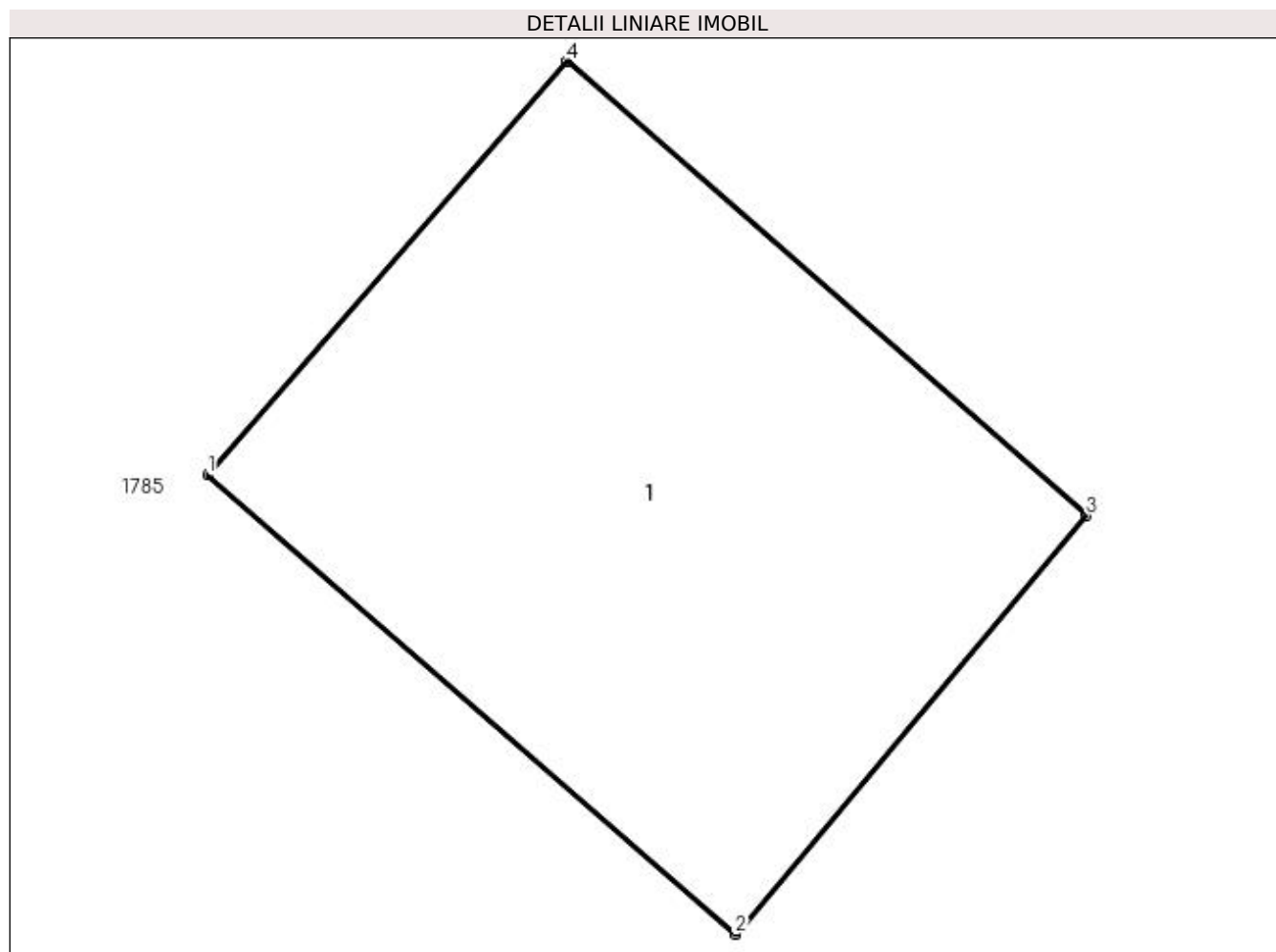
Inscrieri privind dezmembramintele dreptului de proprietate, drepturi reale de garanție și sarcini	Referințe
NU SUNT	

Anexa Nr. 1 La Partea I

Teren

Nr cadastral	Suprafața (mp)*	Observații / Referințe
82260	16	(Lea 110kV Campulung -CLC 1)

* Suprafața este determinată în planul de proiecție Stereo 70.



Date referitoare la teren

Crt	Categorie folosință	Intra vilan	Suprafața (mp)	Tarla	Parcelă	Nr. topo	Observații / Referințe
1	curți constructii	DA	16	1	47	-	Teren pe care este amplasat St 4 "Lea 110kV Campulung -CLC 1"

Date referitoare la construcții

Crt	Număr	Destinație construcție	Supraf. (mp)	Situație juridică	Observații / Referințe
A1.1		construcții industriale și edilitare	16	Cu acte	Nr. niveluri:1; S. construita la sol:16 mp; S. construita desfasurata:16 mp; "- Stalp nr. 4 ""Lea 110kV Campulung -CLC 1"" - Constructie de metal - An constructie 1978"

Lungime Segmente

1) Valorile lungimilor segmentelor sunt obținute din proiecție în plan.

Punct început	X / Y	Punct sfârșit	X / Y	Lungime segment (** (m)
1	506.497,025 422.065,513	2	506.500,419 422.062,561	4.498
2	506.500,419 422.062,561	3	506.502,677 422.065,254	3.514

Punct început	X / Y	Punct sfârșit	X / Y	Lungime segment (** (m)
3	506.502,677 422.065,254	4	506.499,334 422.068,174	4.439
4	506.499,334 422.068,174	1	506.497,025 422.065,513	3.523

** Lungimile segmentelor sunt determinate în planul de proiecție Stereo 70 și sunt rotunjite la 1 milimetru.

*** Distanța dintre puncte este formată din segmente cumulate ce sunt mai mici decât valoarea 1 milimetru.

**DATE DESPRE IMOBILUL NR. 1788**

Oficiul de Cadastru și Publicitate Imobiliară ARGES
Biroul de Cadastru și Publicitate Imobiliară Campulung

A. Partea I. Descrierea imobilului

TEREN Intravilan

Adresa: Loc. Valea Mare Pravat, Jud. Arges

Nr. Crt	Nr cadastral Nr. topografic	Suprafața* (mp)	Observații / Referințe
A1	82274	10	Sector cadastral:23 Teren neimprejmuit; (Lea 110kV Campulung -CLC 2)

Construcții

Crt	Nr cadastral Nr. topografic	Adresa	Observații / Referințe
A1.1		Loc. Valea Mare Pravat, Jud. Arges	Nr. niveluri:1; S. construita la sol:10 mp; S. construita desfasurata:10 mp; "- Stalp nr. 5 ""Lea 110kV Campulung -CLC 2"" - Constructie de metal - An constructie 1978"

B. Partea II. Proprietari și acte

Inscrieri privitoare la dreptul de proprietate și alte drepturi reale	Referințe	
12867 / 23/07/2020		
Act Administrativ nr. 22729, din 30/12/2016 emis de Oficiul Registrului Comertului de pe langa Tribu (act administrativ nr RO10-32422 din 25.06.2020, emis de DISTRIBUTIE ENERGIE OLTENIA S.A.;act administrativ nr 57806 din 29.12.2016, emis de Oficiul Registrului Comertului de pe langa Tribunalul Dolj;act administrativ nr 6 din 20.06.2005, emis de Ministerul Economiei si Comertului - SDFEE "Electrica Oltenia";act administrativ nr 4 din 24.11.2016, emis de CEZ DISTRIBUTIE S.A.;hotarare judecatoreasca nr 2008 din 14.03.2007, emis de Tribunalul Dolj;act administrativ nr 14227 din 13.03.2007, emis de Oficiul Registrului Comertului de pe langa Tribunalul Dolj;act notarial nr 641 din 09.03.2007, emis de BNP Mone Gabriela Olga si Andrei Aurel Jean;act administrativ nr B3362126 din 03.01.2017, emis de Oficiul National al Registrului Comertului Dolj);		
B1	Intabulare, drept de PROPRIETATE- domeniu public, dobandit prin Lege, cota actuala 1/1, cota initiala 1/1 1) STATUL ROMAN , CIF:3792118	A1
B2	Intabulare, drept de CONCESIUNE- pe o perioada de 49 ani incepand cu data de 20.06.2005 1) DISTRIBUTIE ENERGIE OLTENIA SA , CIF:14491102	A1
/		
Act Normativ nr. 7, din 13/03/1996 emis de PARLAMENT (art. 12 alin. 16);		
B3	Intabulare, drept de PROPRIETATE, dobandit prin Construire, cota actuala 1/1, cota initiala 1/1 1) DISTRIBUTIE ENERGIE OLTENIA SA , CIF:14491102	A1.1
Act Normativ nr. 17, din 07/03/2014 emis de Parlamentul Romaniei;		
B4	Imobil aflat sub incidenta art.3 alin.(1) din Legea 17/2014	A1

C. Partea III. SARCINI .

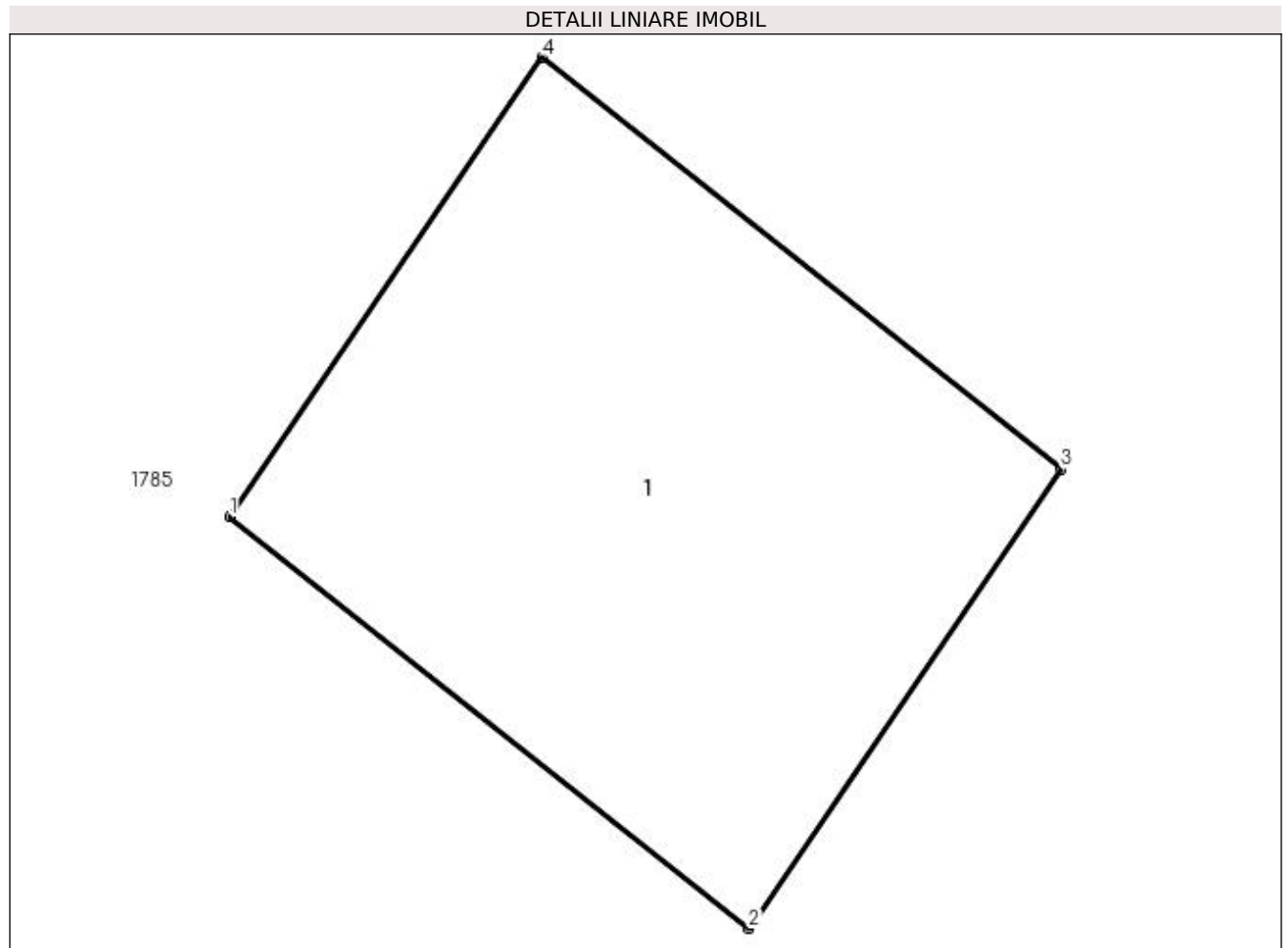
Inscrieri privind dezmembramintele dreptului de proprietate, drepturi reale de garanție și sarcini	Referințe
NU SUNT	

Anexa Nr. 1 La Partea I

Teren

Nr cadastral	Suprafața (mp)*	Observații / Referințe
82274	10	(Lea 110kV Campulung -CLC 2)

* Suprafața este determinată în planul de proiecție Stereo 70.



Date referitoare la teren

Crt	Categorie folosință	Intra vilan	Suprafața (mp)	Tarla	Parcelă	Nr. topo	Observații / Referințe
1	curți constructii	DA	10	1	46	-	Teren pe care este amplasat St 5 "Lea 110kV Campulung -CLC 2"

Date referitoare la construcții

Crt	Număr	Destinație construcție	Supraf. (mp)	Situație juridică	Observații / Referințe
A1.1		construcții industriale și edilitare	10	Cu acte	Nr. niveluri:1; S. construita la sol:10 mp; S. construita desfasurata:10 mp; "- Stalp nr. 5 ""Lea 110kV Campulung -CLC 2"" - Constructie de metal - An constructie 1978"

Lungime Segmente

1) Valorile lungimilor segmentelor sunt obținute din proiecție în plan.

Punct început	X / Y	Punct sfârșit	X / Y	Lungime segment (** (m)
1	506.513,322 422.047,264	2	506.516,051 422.045,101	3.482
2	506.516,051 422.045,101	3	506.517,693 422.047,515	2.92

Punct început	X / Y	Punct sfârșit	X / Y	Lungime segment (** (m)
3	506.517,693 422.047,515	4	506.514,964 422.049,678	3.482
4	506.514,964 422.049,678	1	506.513,322 422.047,264	2.92

** Lungimile segmentelor sunt determinate în planul de proiecție Stereo 70 și sunt rotunjite la 1 milimetru.

*** Distanța dintre puncte este formată din segmente cumulate ce sunt mai mici decât valoarea 1 milimetru.

**DATE DESPRE IMOBILUL NR. 1789**

Oficiul de Cadastru și Publicitate Imobiliară ARGES
Biroul de Cadastru și Publicitate Imobiliară Campulung

A. Partea I. Descrierea imobilului

TEREN Intravilan

Adresa: Loc. Valea Mare Pravat, Jud. Arges

Nr. Crt	Nr cadastral Nr. topografic	Suprafața* (mp)	Observații / Referințe
A1		5.346	Sector cadastral:23 Teren neimprejmut;

B. Partea II. Proprietari și acte

Inscrieri privitoare la dreptul de proprietate și alte drepturi reale		Referințe
/		
Act Normativ nr. 7, din 13/03/1996 emis de PARLAMENT (art. 13 alin. 15);		
B1	Inscrierea provizorie, drept de PROPRIETATE, dobandit prin Lege, cota actuala 1/1, cota initiala 1/1 1) COMUNA VALEA MARE PRAVAT , CIF:5010196	A1
Act Normativ nr. 17, din 07/03/2014 emis de Parlamentul Romaniei;		
B2	Imobil aflat sub incidenta art.3 alin.(1) din Legea 17/2014	A1

C. Partea III. SARCINI .

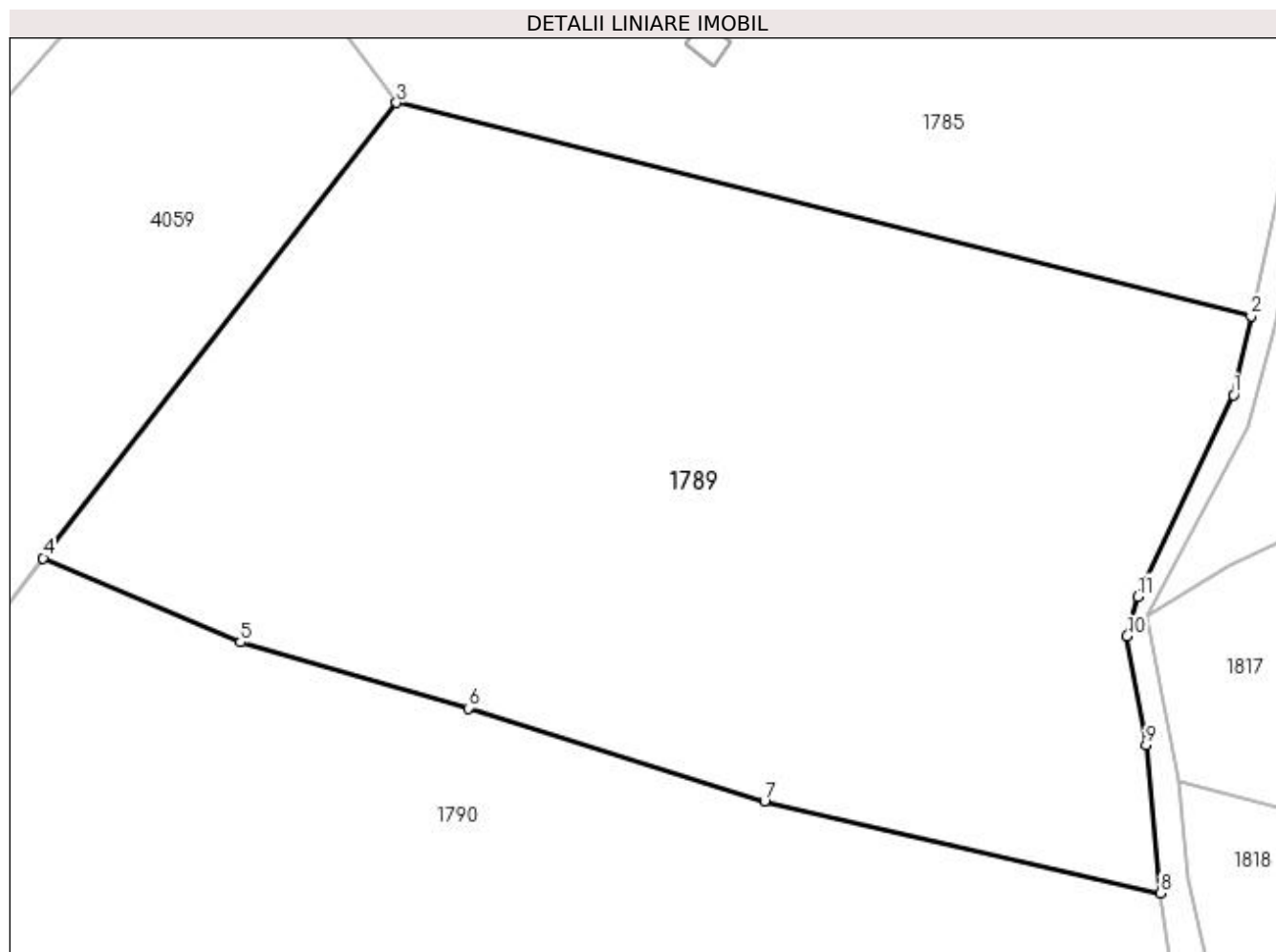
Inscrieri privind dezmembramintele dreptului de proprietate, drepturi reale de garanție și sarcini	Referințe
NU SUNT	

Anexa Nr. 1 La Partea I

Teren

Nr cadastral	Suprafața (mp)*	Observații / Referințe
	5.346	

* Suprafața este determinată în planul de proiecție Stereo 70.



Date referitoare la teren

Crt	Categorie folosință	Intra vilan	Suprafața (mp)	Tarla	Parcelă	Nr. topo	Observații / Referințe
1	faneata	DA	5.346	1	44-46,55	-	

Lungime Segmente

1) Valorile lungimilor segmentelor sunt obținute din proiecție în plan.

Punct început	X / Y	Punct sfârșit	X / Y	Lungime segment (** (m)
1	506.566,331 422.013,375	2	506.568,048 422.021,022	7.837
2	506.568,048 422.021,022	3	506.485,36 422.041,65	85.222
3	506.485,36 422.041,65	4	506.451,159 421.997,612	55.759
4	506.451,159 421.997,612	5	506.470,236 421.989,452	20.749
5	506.470,236 421.989,452	6	506.492,281 421.983,079	22.948

Punct început	X / Y	Punct sfârșit	X / Y	Lungime segment (** (m)
6	506.492,281 421.983,079	7	506.520,947 421.974,056	30.053
7	506.520,947 421.974,056	8	506.559,308 421.965,193	39.372
8	506.559,308 421.965,193	9	506.557,88 421.979,525	14.403
9	506.557,88 421.979,525	10	506.556,038 421.990,074	10.709
10	506.556,038 421.990,074	11	506.557,082 421.993,877	3.944
11	506.557,082 421.993,877	1	506.566,331 422.013,375	21.58

** Lungimile segmentelor sunt determinate în planul de proiecție Stereo 70 și sunt rotunjite la 1 milimetru.

*** Distanța dintre puncte este formată din segmente cumulate ce sunt mai mici decât valoarea 1 milimetru.

**DATE DESPRE IMOBILUL NR. 1790**

Oficiul de Cadastru și Publicitate Imobiliară ARGES
Biroul de Cadastru și Publicitate Imobiliară Campulung

A. Partea I. Descrierea imobilului

TEREN Intravilan

Adresa: Loc. Valea Mare Pravat, Jud. Arges, Punctul,,Valea Foi'

Nr. Crt	Nr cadastral Nr. topografic	Suprafața* (mp)	Observații / Referințe
A1	80972	9.003	Sector cadastral:23 Teren neimprejmuit;

B. Partea II. Proprietari și acte

Inscrieri privitoare la dreptul de proprietate și alte drepturi reale		Referințe
14922 / 15/10/2013		
Act Administrativ nr. 36314, din 28/02/1994 emis de COMISIA JUDETEANA ARGES (act administrativ nr. 3964/08-10-2013 emis de PRIMARIA VALEA MARE PRAVAT; act administrativ nr. 3966/08-10-2013 emis de PRIMARIA VALEA MARE PRAVAT;);		
B1	Intabulare, drept de PROPRIETATE, dobandit prin Lege, cota actuala 1/1, cota initiala 1/1 1) DIACONESCU ELENA 2) URSEA CONSTANTA	A1
/		
Act Normativ nr. 17, din 07/03/2014 emis de Parlamentul Romaniei;		
B2	Imobil aflat sub incidenta art.3 alin.(1) din Legea 17/2014	A1

C. Partea III. SARCINI .

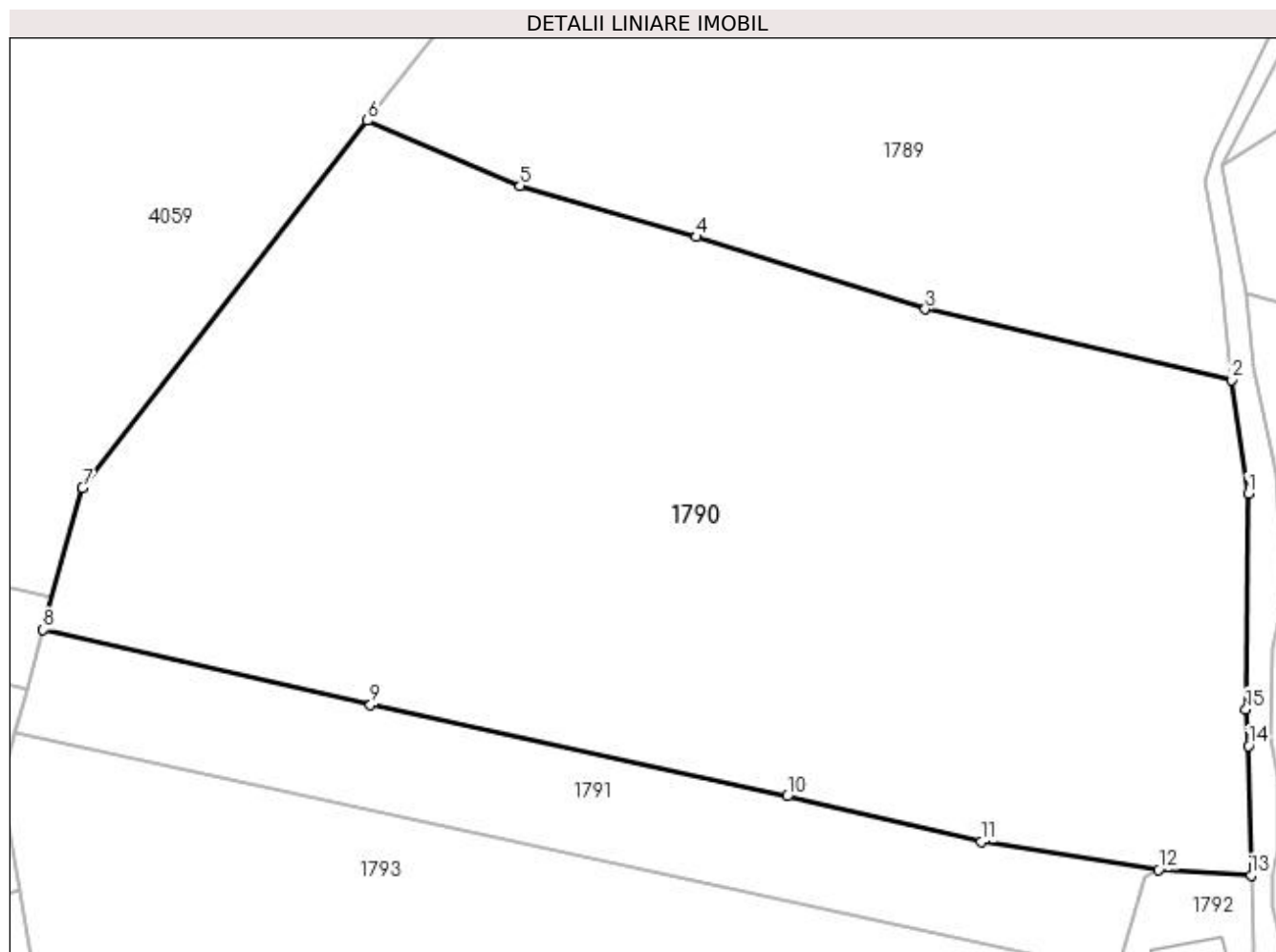
Inscrieri privind dezmembramintele dreptului de proprietate, drepturi reale de garanție și sarcini	Referințe
NU SUNT	

Anexa Nr. 1 La Partea I

Teren

Nr cadastral	Suprafața (mp)*	Observații / Referințe
80972	9.003	

* Suprafața este determinată în planul de proiecție Stereo 70.



Date referitoare la teren

Crt	Categorie folosință	Intra vilan	Suprafața (mp)	Tarla	Parcelă	Nr. topo	Observații / Referințe
1	faneata	DA	9.003	1	40-43	-	

Lungime Segmente

1) Valorile lungimilor segmentelor sunt obținute din proiecție în plan.

Punct început	X / Y	Punct sfârșit	X / Y	Lungime segment (** (m)
1	506.561,327 421.950,99	2	506.559,308 421.965,193	14.346
2	506.559,308 421.965,193	3	506.520,947 421.974,056	39.372
3	506.520,947 421.974,056	4	506.492,281 421.983,079	30.053
4	506.492,281 421.983,079	5	506.470,236 421.989,452	22.948
5	506.470,236 421.989,452	6	506.451,159 421.997,612	20.749

Punct început	X / Y	Punct sfârșit	X / Y	Lungime segment (** (m)
6	506.451,159 421.997,612	7	506.415,482 421.951,674	58.165
7	506.415,482 421.951,674	8	506.410,563 421.933,956	18.388
8	506.410,563 421.933,956	9	506.451,515 421.924,549	42.019
9	506.451,515 421.924,549	10	506.503,654 421.913,133	53.374
10	506.503,654 421.913,133	11	506.527,917 421.907,428	24.925
11	506.527,917 421.907,428	12	506.550,147 421.903,961	22.499
12	506.550,147 421.903,961	13	506.561,699 421.903,261	11.573
13	506.561,699 421.903,261	14	506.561,394 421.919,439	16.181
14	506.561,394 421.919,439	15	506.561,072 421.924,012	4.584
15	506.561,072 421.924,012	1	506.561,327 421.950,99	26.979

** Lungimile segmentelor sunt determinate în planul de proiecție Stereo 70 și sunt rotunjite la 1 milimetru.

*** Distanța dintre puncte este formată din segmente cumulate ce sunt mai mici decât valoarea 1 milimetru.

**DATE DESPRE IMOBILUL NR. 1791**

Oficiul de Cadastru și Publicitate Imobiliară ARGES
Biroul de Cadastru și Publicitate Imobiliară Campulung

A. Partea I. Descrierea imobilului

TEREN Intravilan

Adresa: Loc. Valea Mare Pravat, Jud. Arges

Nr. Crt	Nr cadastral Nr. topografic	Suprafața* (mp)	Observații / Referințe
A1		1.810	Sector cadastral:23 Teren neimprejmuit;

B. Partea II. Proprietari și acte

Inscrieri privitoare la dreptul de proprietate și alte drepturi reale		Referințe
/		
Act Normativ nr. 7, din 13/03/1996 emis de PARLAMENT (art. 13 alin. 15);		
B1	Inscrierea provizorie, drept de PROPRIETATE, dobandit prin Lege, cota actuala 1/1, cota initiala 1/1 1) COMUNA VALEA MARE PRAVAT , CIF:5010196	A1
Act Normativ nr. 17, din 07/03/2014 emis de Parlamentul Romaniei;		
B2	Imobil aflat sub incidenta art.3 alin.(1) din Legea 17/2014	A1

C. Partea III. SARCINI .

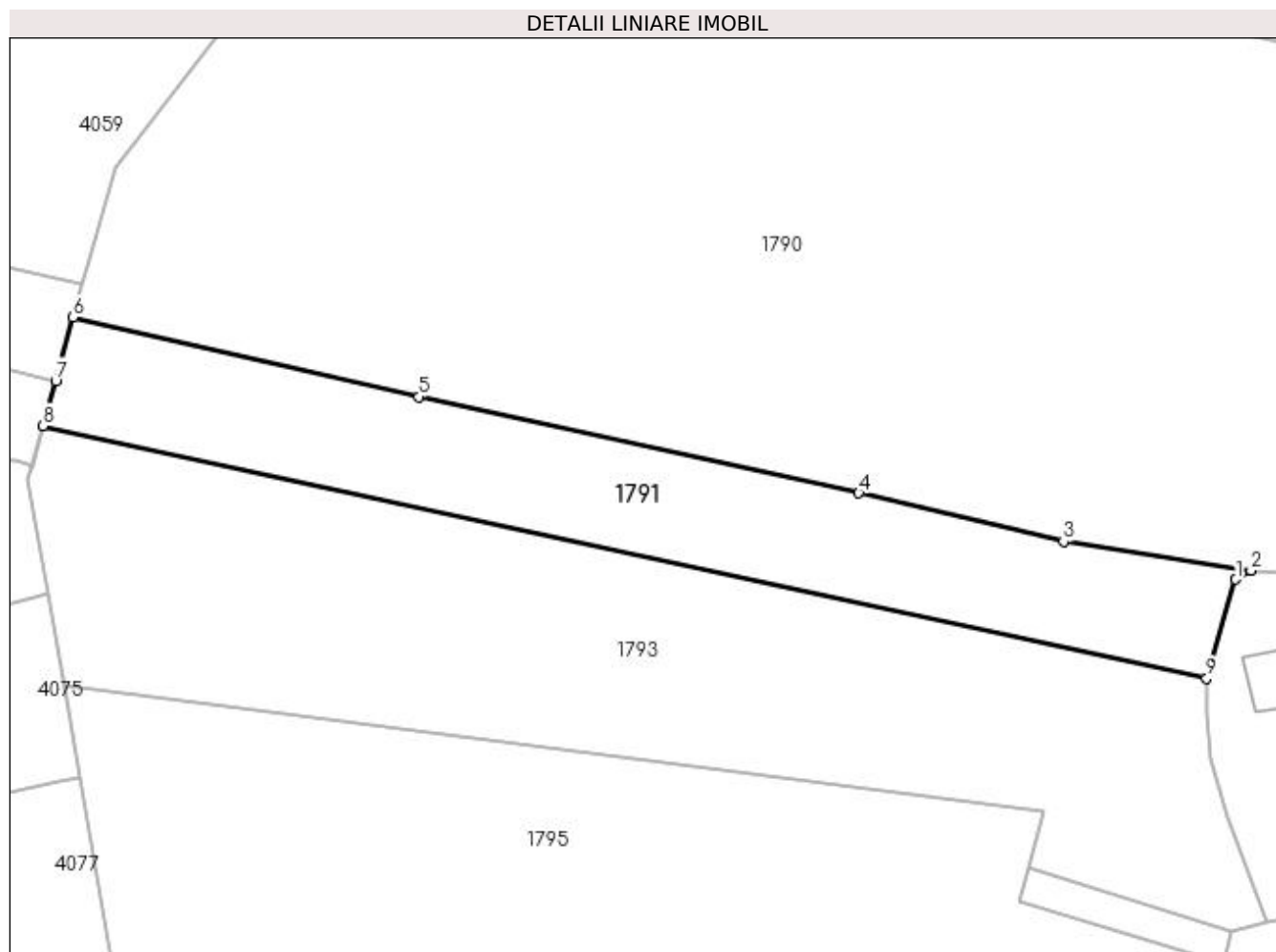
Inscrieri privind dezmembramintele dreptului de proprietate, drepturi reale de garanție și sarcini	Referințe
NU SUNT	

Anexa Nr. 1 La Partea I

Teren

Nr cadastral	Suprafața (mp)*	Observații / Referințe
	1.810	

* Suprafața este determinată în planul de proiecție Stereo 70.



Date referitoare la teren

Crt	Categorie folosință	Intra vilan	Suprafața (mp)	Tarla	Parcelă	Nr. topo	Observații / Referințe
1	faneata	DA	1.810	1	40,41	-	

Lungime Segmente

1) Valorile lungimilor segmentelor sunt obținute din proiecție în plan.

Punct început	X / Y	Punct sfârșit	X / Y	Lungime segment (** (m)
1	506.548,322 421.902,935	2	506.550,147 421.903,961	2.094
2	506.550,147 421.903,961	3	506.527,917 421.907,428	22.499
3	506.527,917 421.907,428	4	506.503,654 421.913,133	24.925
4	506.503,654 421.913,133	5	506.451,515 421.924,549	53.374
5	506.451,515 421.924,549	6	506.410,563 421.933,956	42.019

Punct început	X / Y	Punct sfârșit	X / Y	Lungime segment (** (m)
6	506.410,563 421.933,956	7	506.408,48 421.926,452	7.788
7	506.408,48 421.926,452	8	506.406,999 421.921,119	5.535
8	506.406,999 421.921,119	9	506.544,879 421.891,18	141.093
9	506.544,879 421.891,18	1	506.548,322 421.902,935	12.249

** Lungimile segmentelor sunt determinate în planul de proiecție Stereo 70 și sunt rotunjite la 1 milimetru.

*** Distanța dintre puncte este formată din segmente cumulate ce sunt mai mici decât valoarea 1 milimetru.

**DATE DESPRE IMOBILUL NR. 1792**

Oficiul de Cadastru și Publicitate Imobiliară ARGES
Biroul de Cadastru și Publicitate Imobiliară Campulung

A. Partea I. Descrierea imobilului

TEREN Intravilan

Adresa: Loc. Valea Mare Pravat, Nr. 284, Jud. Arges

Nr. Crt	Nr cadastral Nr. topografic	Suprafața* (mp)	Observații / Referințe
A1		Din acte: 200 Masurata: 568	Sector cadastral:23 Teren imprejmuit;

Construcții

Crt	Nr cadastral Nr. topografic	Adresa	Observații / Referințe
A1.1		Loc. Valea Mare Pravat, Nr. 284, Jud. Arges	Nr. niveluri:1; S. construita la sol:63 mp; S. construita desfasurata:63 mp;

B. Partea II. Proprietari și acte

Inscrieri privitoare la dreptul de proprietate și alte drepturi reale		Referințe
/		
Act Notarial nr. 301, din 29/05/1985 emis de NOTARIATUL DE STAT LOCAL CAMPULUNG (Certificat de deces nr.12/16.05.2005 eliberat de Primăria Comunei Valea Mare Pravăț);		
B1	Intabulare, drept de PROPRIETATE bun propriu , dobandit prin Succesiune, cota actuala 2/6, cota initiala 2/6 1) UNGUREANU IOAN DEFUNCT:Da	A1, A1.1
B2	Intabulare, drept de PROPRIETATE bun propriu , dobandit prin Succesiune, cota actuala 2/6, cota initiala 2/6 1) UNGUREANU GHEORGHE, lipsă CNP	A1, A1.1
B3	Intabulare, drept de PROPRIETATE bun propriu , dobandit prin Succesiune, cota actuala 1/6, cota initiala 1/6 1) TENGHICIU GHEORGHE, lipsă CNP	A1, A1.1
B4	Intabulare, drept de PROPRIETATE bun propriu , dobandit prin Succesiune, cota actuala 1/6, cota initiala 1/6 1) TENGHICIU ION, lipsă CNP	A1, A1.1
Act Normativ nr. 17, din 07/03/2014 emis de Parlamentul Romaniei;		
B5	Imobil aflat sub incidenta art.3 alin.(1) din Legea 17/2014	A1

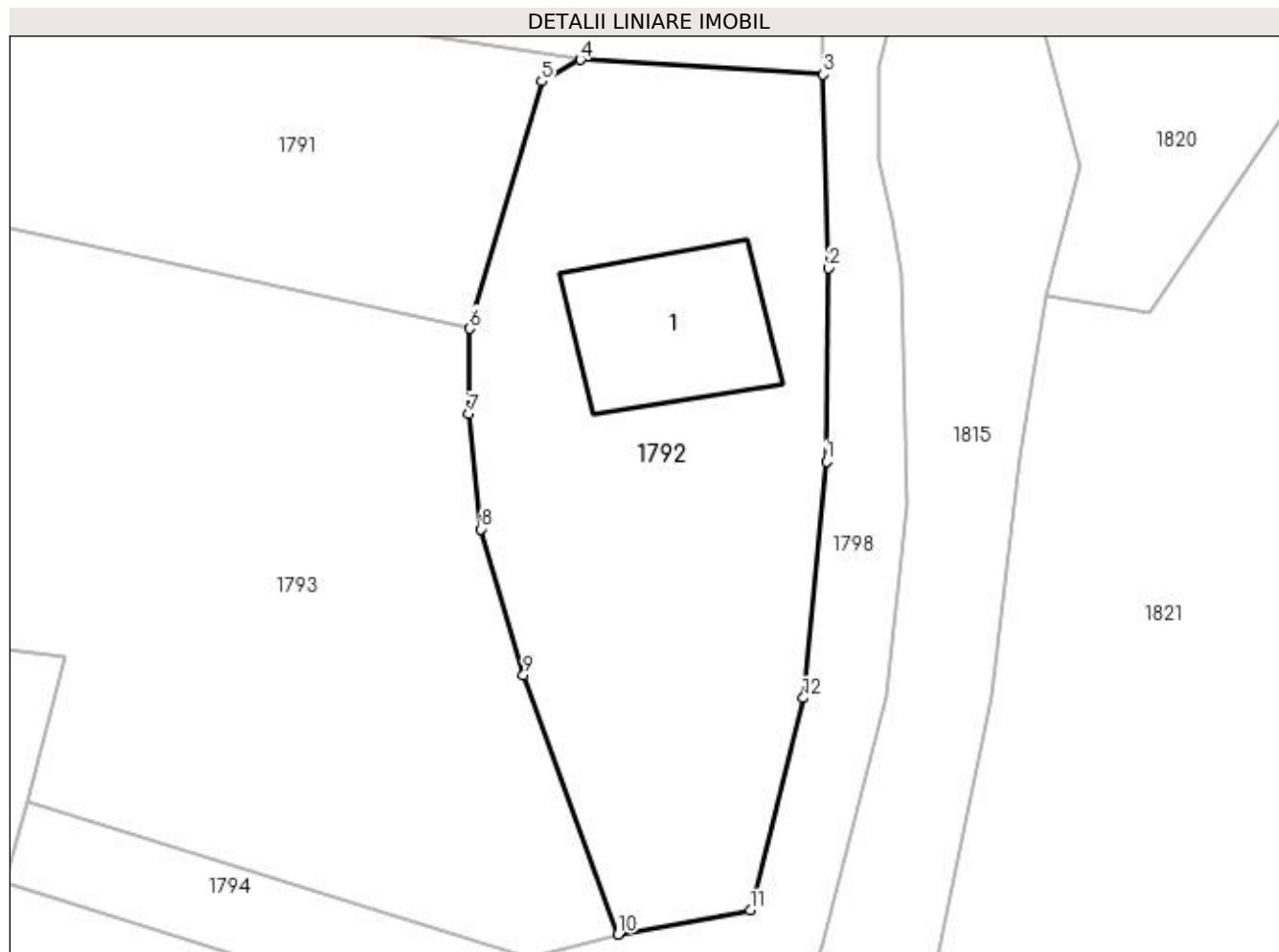
C. Partea III. SARCINI .

Inscrieri privind dezmembramintele dreptului de proprietate, drepturi reale de garanție și sarcini	Referințe
NU SUNT	

Anexa Nr. 1 La Partea I**Teren**

Nr cadastral	Suprafața (mp)*	Observații / Referințe
	Din acte: 200 Masurata: 568	

* Suprafața este determinată în planul de proiecție Stereo 70.

**Date referitoare la teren**

Crt	Categorie folosință	Intra vilan	Suprafața (mp)	Tarla	Parcelă	Nr. topo	Observații / Referințe
1	curți constructii	DA	568	1	37,38	-	

Date referitoare la construcții

Crt	Număr	Destinație construcție	Supraf. (mp)	Situație juridică	Observații / Referințe
A1.1		construcții de locuințe	63	Cu acte	Nr. niveluri:1; S. construita la sol:63 mp; S. construita desfasurata:63 mp;

Lungime Segmente

1) Valorile lungimilor segmentelor sunt obținute din proiecție în plan.

Punct început	X / Y	Punct sfârșit	X / Y	Lungime segment (** (m))
1	506.561,847 421.884,867	2	506.561,939 421.894,056	9.189
2	506.561,939 421.894,056	3	506.561,699 421.903,261	9.208
3	506.561,699 421.903,261	4	506.550,147 421.903,961	11.573

Punct început	X / Y	Punct sfârșit	X / Y	Lungime segment (** (m)
4	506.550,147 421.903,961	5	506.548,322 421.902,935	2.094
5	506.548,322 421.902,935	6	506.544,879 421.891,18	12.249
6	506.544,879 421.891,18	7	506.544,85 421.887,111	4.069
7	506.544,85 421.887,111	8	506.545,421 421.881,65	5.491
8	506.545,421 421.881,65	9	506.547,451 421.874,707	7.234
9	506.547,451 421.874,707	10	506.551,93 421.862,387	13.109
10	506.551,93 421.862,387	11	506.558,221 421.863,529	6.394
11	506.558,221 421.863,529	12	506.560,746 421.873,625	10.407
12	506.560,746 421.873,625	1	506.561,847 421.884,867	11.296

** Lungimile segmentelor sunt determinate în planul de proiecție Stereo 70 și sunt rotunjite la 1 milimetru.

*** Distanța dintre puncte este formată din segmente cumulate ce sunt mai mici decât valoarea 1 milimetru.

**DATE DESPRE IMOBILUL NR. 1793**

Oficiul de Cadastru și Publicitate Imobiliară ARGES
Biroul de Cadastru și Publicitate Imobiliară Campulung

A. Partea I. Descrierea imobilului

TEREN Intravilan

Adresa: Loc. Valea Mare Pravat, Jud. Arges, punct "Ulita Valea Foi"

Nr. Crt	Nr cadastral Nr. topografic	Suprafața* (mp)	Observații / Referințe
A1	81356	3.600	Sector cadastral:23 Teren neimprejmit;

B. Partea II. Proprietari și acte

Inscrieri privitoare la dreptul de proprietate și alte drepturi reale		Referințe
15086 / 19/10/2016		
Act Notarial nr. 4884, din 03/07/1997 emis de BNP VASILE VARGA, mun. BRAILA (act administrativ nr 3535 din 20.09.2016, emis de PRIMARIA VALEA MARE PRAVAT;act administrativ nr 3633 din 20.09.2016, emis de PRIMARIA VALEA MARE PRAVAT;act notarial nr 4048 din 28.10.1991, emis de NOTARIATUL DE STAT CAMPULUNG;act administrativ nr 3548 din 13.09.2016, emis de PRIMARIA VALEA MARE PRAVAT);		
B1	Intabulare, drept de PROPRIETATE, dobandit prin lesire Din Indiviziune, cota actuala 1/1, cota initiala 1/1 1) CHIRIȚĂ ION	A1
/		
Act Normativ nr. 17, din 07/03/2014 emis de Parlamentul Romaniei;		
B2	Imobil aflat sub incidenta art.3 alin.(1) din Legea 17/2014	A1

C. Partea III. SARCINI .

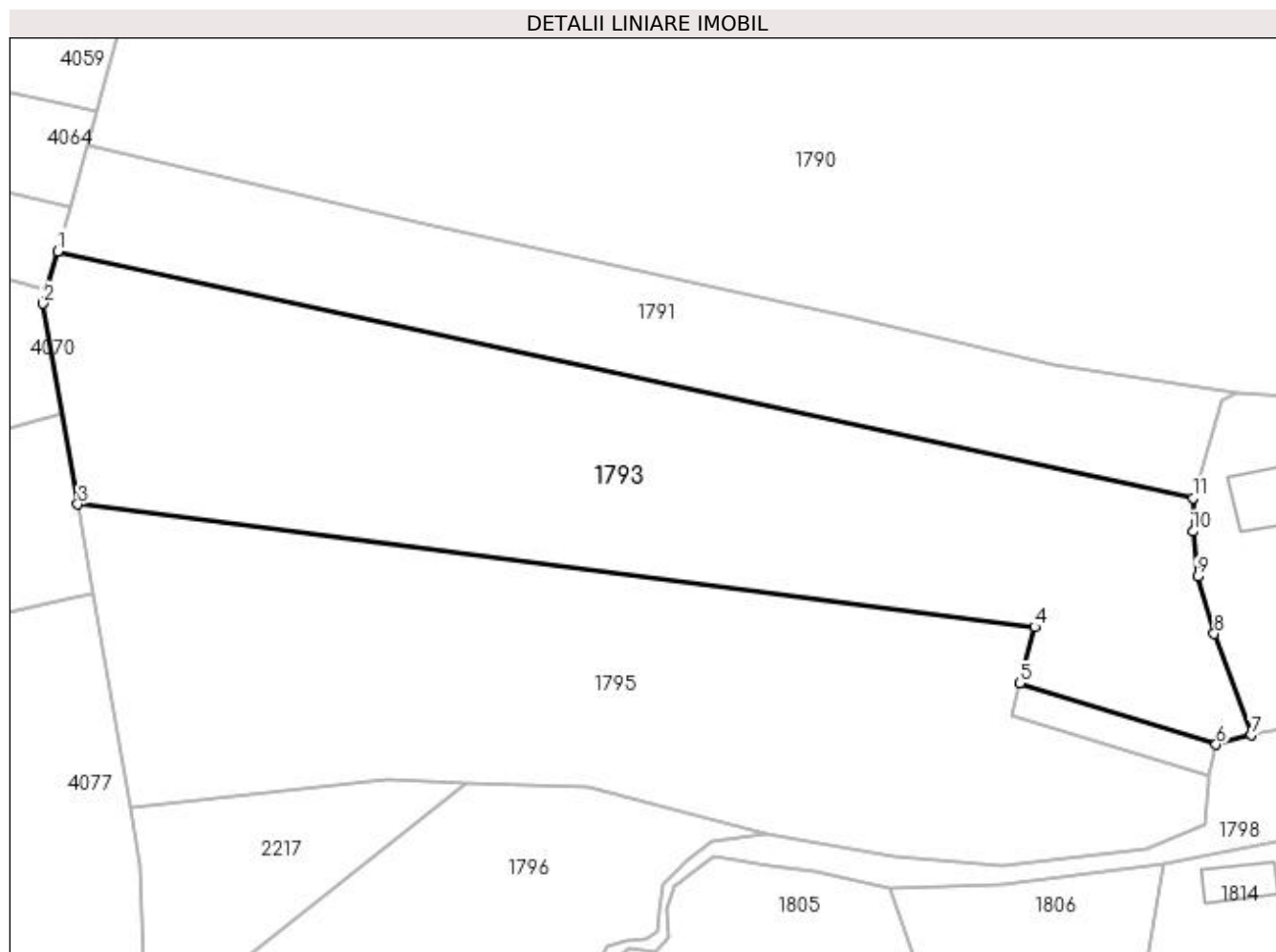
Inscrieri privind dezmembramintele dreptului de proprietate, drepturi reale de garanție și sarcini	Referințe
NU SUNT	

Anexa Nr. 1 La Partea I

Teren

Nr cadastral	Suprafața (mp)*	Observații / Referințe
81356	3.600	

* Suprafața este determinată în planul de proiecție Stereo 70.



Date referitoare la teren

Crt	Categorie folosință	Intra vilan	Suprafața (mp)	Tarla	Parcelă	Nr. topo	Observații / Referințe
1	faneata	DA	3.600	1	35,36,39,40	-	

Lungime Segmente

1) Valorile lungimilor segmentelor sunt obținute din proiecție în plan.

Punct început	X / Y	Punct sfârșit	X / Y	Lungime segment (** (m)
1	506.406,999 421.921,119	2	506.405,242 421.914,789	6.569
2	506.405,242 421.914,789	3	506.409,47 421.890,404	24.749
3	506.409,47 421.890,404	4	506.525,656 421.875,539	117.133
4	506.525,656 421.875,539	5	506.523,82 421.868,692	7.089
5	506.523,82 421.868,692	6	506.547,69 421.861,26	25.0

Punct început	X / Y	Punct sfârșit	X / Y	Lungime segment (** (m)
6	506.547,69 421.861,26	7	506.551,93 421.862,387	4.387
7	506.551,93 421.862,387	8	506.547,451 421.874,707	13.109
8	506.547,451 421.874,707	9	506.545,421 421.881,65	7.234
9	506.545,421 421.881,65	10	506.544,85 421.887,111	5.491
10	506.544,85 421.887,111	11	506.544,879 421.891,18	4.069
11	506.544,879 421.891,18	1	506.406,999 421.921,119	141.093

** Lungimile segmentelor sunt determinate în planul de proiecție Stereo 70 și sunt rotunjite la 1 milimetru.

*** Distanța dintre puncte este formată din segmente cumulate ce sunt mai mici decât valoarea 1 milimetru.

**DATE DESPRE IMOBILUL NR. 1794**

Oficiul de Cadastru și Publicitate Imobiliară ARGES
Biroul de Cadastru și Publicitate Imobiliară Campulung

A. Partea I. Descrierea imobilului

TEREN Intravilan

Adresa: Loc. Valea Mare Pravat, Jud. Arges, punct"Ulita Valea Foi"

Nr. Crt	Nr cadastral Nr. topografic	Suprafața* (mp)	Observații / Referințe
A1	81355	100	Sector cadastral:23 Teren neimprejmit;

B. Partea II. Proprietari și acte

Inscrieri privitoare la dreptul de proprietate și alte drepturi reale	Referințe
15088 / 19/10/2016	
Act Notarial nr. 4884, din 03/07/1997 emis de BNP VASILE VARGA (act administrativ nr 393 din 19.01.2006, emis de JUDECATORIA BRAILA;hotarare judecatoreasca nr 3965 din 10.05.1994, emis de JUDECATORIA BRAILA;act administrativ nr 3631 din 20.09.2016, emis de PRIMARIA VALEA MARE PRAVAT;act administrativ nr 3536 din 20.09.2016, emis de PRIMARIA VALEA MARE PRAVAT;act administrativ nr 4048 din 28.10.1991, emis de NOTARIATUL DE STAT CAMPULUNG);	
B1	Intabulare, drept de PROPRIETATE, dobandit prin lesire Din Indiviziune, cota actuala 1/2, cota initiala 1/2 1) TUDORACHE FLORENTINA , fosta CHIRITA FLORENTINA, fosta MITROFAN FLORENTINA
B2	Intabulare, drept de PROPRIETATE, dobandit prin lesire Din Indiviziune, cota actuala 1/2, cota initiala 1/2 1) CHIRIȚĂ ION
/	
Act Normativ nr. 17, din 07/03/2014 emis de Parlamentul Romaniei;	
B3	Imobil aflat sub incidenta art.3 alin.(1) din Legea 17/2014

C. Partea III. SARCINI .

Inscrieri privind dezmembramentele dreptului de proprietate, drepturi reale de garanție și sarcini	Referințe
NU SUNT	

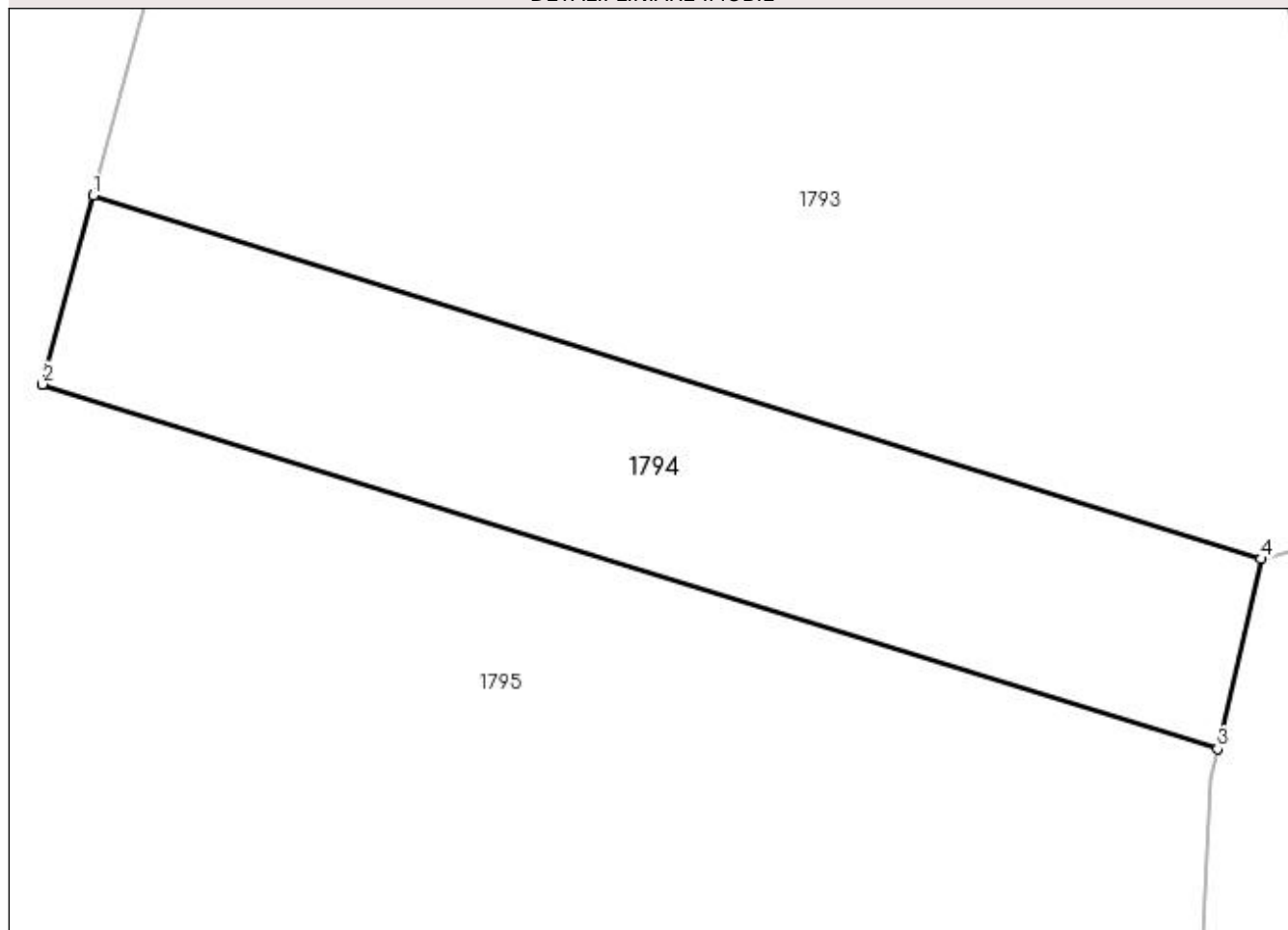
Anexa Nr. 1 La Partea I

Teren

Nr cadastral	Suprafața (mp)*	Observații / Referințe
81355	100	

* Suprafața este determinată în planul de proiecție Stereo 70.

DETALII LINIARE IMOBIL



Date referitoare la teren

Crt	Categorie folosință	Intra vilan	Suprafața (mp)	Tarla	Parcelă	Nr. topo	Observații / Referințe
1	faneata	DA	100	1	35,36	-	

Lungime Segmente

1) Valorile lungimilor segmentelor sunt obținute din proiecție în plan.

Punct început	X / Y	Punct sfârșit	X / Y	Lungime segment (** (m)
1	506.523,82 421.868,692	2	506.522,78 421.864,83	4.0
2	506.522,78 421.864,83	3	506.546,805 421.857,375	25.155
3	506.546,805 421.857,375	4	506.547,69 421.861,26	3.985
4	506.547,69 421.861,26	1	506.523,82 421.868,692	25.0

**** Lungimile segmentelor sunt determinate în planul de proiecție Stereo 70 și sunt rotunjite la 1 milimetru.**

***** Distanța dintre puncte este formată din segmente cumulate ce sunt mai mici decât valoarea 1 milimetru.**

**DATE DESPRE IMOBILUL NR. 1795**

Oficiul de Cadastru și Publicitate Imobiliară ARGES
Biroul de Cadastru și Publicitate Imobiliară Campulung

A. Partea I. Descrierea imobilului

TEREN Intravilan

Adresa: Loc. Valea Mare Pravat, Jud. Arges, punct"Ulita Valae Foi"i"

Nr. Crt	Nr cadastral Nr. topografic	Suprafața* (mp)	Observații / Referințe
A1	81357	3.600	Sector cadastral:23 Teren neimprejmut;

B. Partea II. Proprietari și acte

Inscrieri privitoare la dreptul de proprietate și alte drepturi reale	Referințe
15087 / 19/10/2016	
Act Notarial nr. 4884, din 03/07/1997 emis de BNP VASILE VARGA mun.Braila (hotarare judecatoreasca nr 393 din 19.01.2006, emis de JUDECATORIA BRAILA;act notarial nr 4048 din 28.10.1991, emis de NOTARIATUL DE STAT CAMPULUNG;act administrativ nr 3548 din 13.09.2016, emis de PRIMARIA VALEA MARE PRAVAT;act administrativ nr 3634 din 20.09.2016, emis de PRIMARIA VALEA MARE PRAVAT;act administrativ nr 3622 din 20.09.2016, emis de PRIMARIA VALEA MARE PRAVAT);	
B1	A1
Intabulare, drept de PROPRIETATE, dobandit prin lesire Din Indiviziune, cota actuala 1/1, cota initiala 1/1 1) TUDORACHE FLORENTINA, fosta MITROFAN FLORENTINA	
/	
Act Normativ nr. 17, din 07/03/2014 emis de Parlamentul Romaniei;	
B2	A1
Imobil aflat sub incidenta art.3 alin.(1) din Legea 17/2014	

C. Partea III. SARCINI .

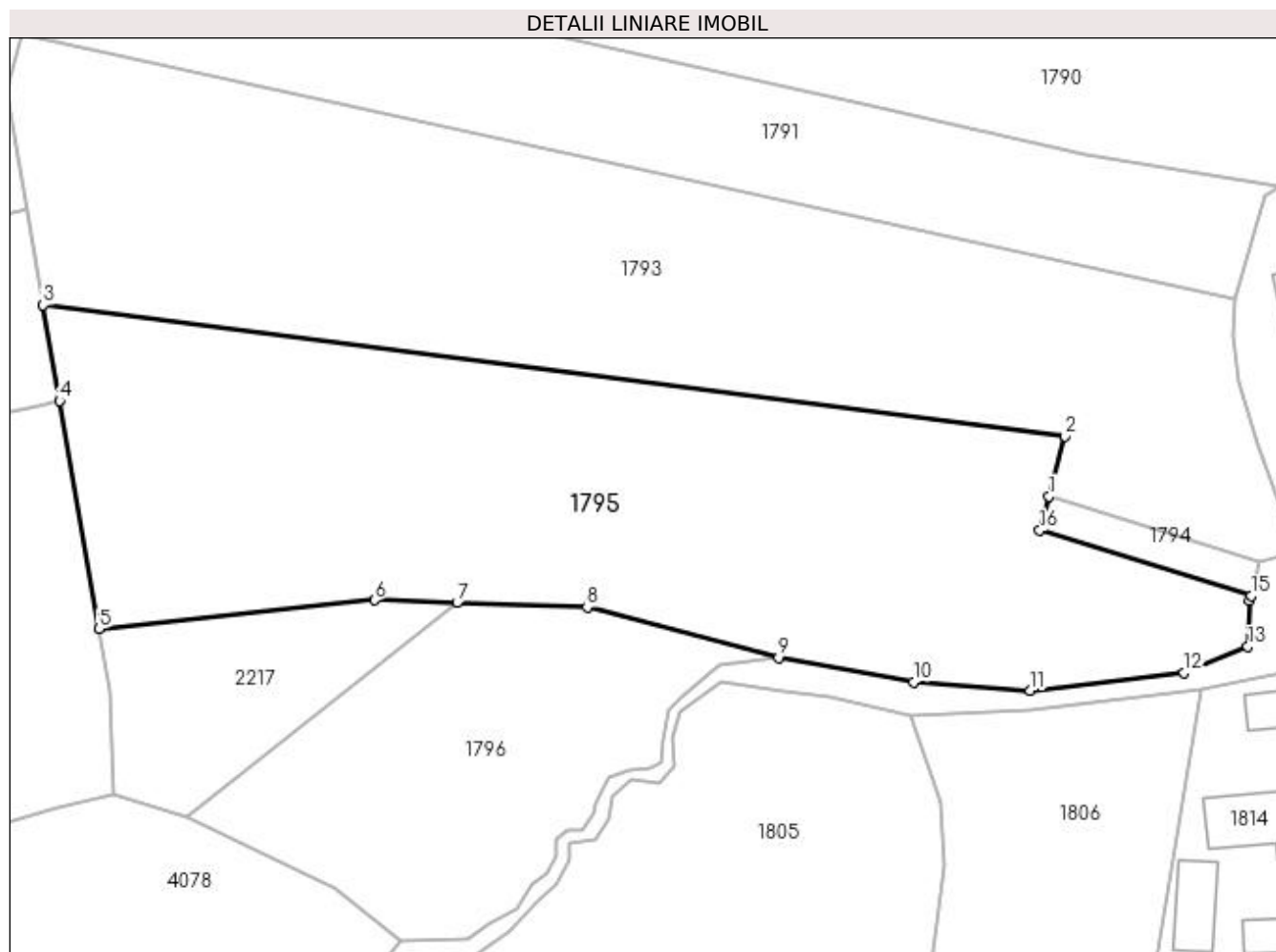
Inscrieri privind dezmembramintele dreptului de proprietate, drepturi reale de garanție și sarcini	Referințe
NU SUNT	

Anexa Nr. 1 La Partea I

Teren

Nr cadastral	Suprafața (mp)*	Observații / Referințe
81357	3.600	

* Suprafața este determinată în planul de proiecție Stereo 70.



Date referitoare la teren

Crt	Categorie folosință	Intra vilan	Suprafața (mp)	Tarla	Parcelă	Nr. topo	Observații / Referințe
1	faneata	DA	3.600	1	30-36	-	

Lungime Segmente

1) Valorile lungimilor segmentelor sunt obținute din proiecție în plan.

Punct început	X / Y	Punct sfârșit	X / Y	Lungime segment (** (m)
1	506.523,82 421.868,692	2	506.525,656 421.875,539	7.089
2	506.525,656 421.875,539	3	506.409,47 421.890,404	117.133
3	506.409,47 421.890,404	4	506.411,354 421.879,539	11.027
4	506.411,354 421.879,539	5	506.415,843 421.853,647	26.278
5	506.415,843 421.853,647	6	506.447,163 421.856,915	31.49

Punct început	X / Y	Punct sfârșit	X / Y	Lungime segment (** (m)
6	506.447,163 421.856,915	7	506.456,532 421.856,597	9.374
7	506.456,532 421.856,597	8	506.471,316 421.856,095	14.793
8	506.471,316 421.856,095	9	506.493,081 421.850,349	22.511
9	506.493,081 421.850,349	10	506.508,47 421.847,59	15.634
10	506.508,47 421.847,59	11	506.521,67 421.846,605	13.237
11	506.521,67 421.846,605	12	506.539,181 421.848,604	17.625
12	506.539,181 421.848,604	13	506.546,419 421.851,641	7.849
13	506.546,419 421.851,641	14	506.546,67 421.856,782	5.147
14	506.546,67 421.856,782	15	506.546,805 421.857,375	0.608
15	506.546,805 421.857,375	16	506.522,78 421.864,83	25.155
16	506.522,78 421.864,83	1	506.523,82 421.868,692	4.0

** Lungimile segmentelor sunt determinate în planul de proiecție Stereo 70 și sunt rotunjite la 1 milimetru.

*** Distanța dintre puncte este formată din segmente cumulate ce sunt mai mici decât valoarea 1 milimetru.

**DATE DESPRE IMOBILUL NR. 1796**

Oficiul de Cadastru și Publicitate Imobiliară ARGES
Biroul de Cadastru și Publicitate Imobiliară Campulung

A. Partea I. Descrierea imobilului

TEREN Intravilan

Adresa: Loc. Valea Mare Pravat, Jud. Arges

Nr. Crt	Nr cadastral Nr. topografic	Suprafața* (mp)	Observații / Referințe
A1		Din acte: 4.446 Masurata: 1.303	Sector cadastral:23 Teren neimprejmit;

B. Partea II. Proprietari și acte

Inscrieri privitoare la dreptul de proprietate și alte drepturi reale		Referințe
/		
Act Administrativ nr. 83034, din 09/01/1996 emis de CJPSDPAT ARGES;		
B1	Intabulare, drept de PROPRIETATE, dobandit prin Reconstituire, cota actuala 1/1, cota initiala 1/1 1) FIANU GHEORGHE , lipsă CNP 2) FIANU ION , lipsă CNP 3) TEODORECI MARIA ORTANSA , lipsă CNP 4) FIANU ANTONETA , lipsă CNP	A1
Act Normativ nr. 17, din 07/03/2014 emis de Parlamentul Romaniei;		
B2	Imobil aflat sub incidenta art.3 alin.(1) din Legea 17/2014	A1

C. Partea III. SARCINI .

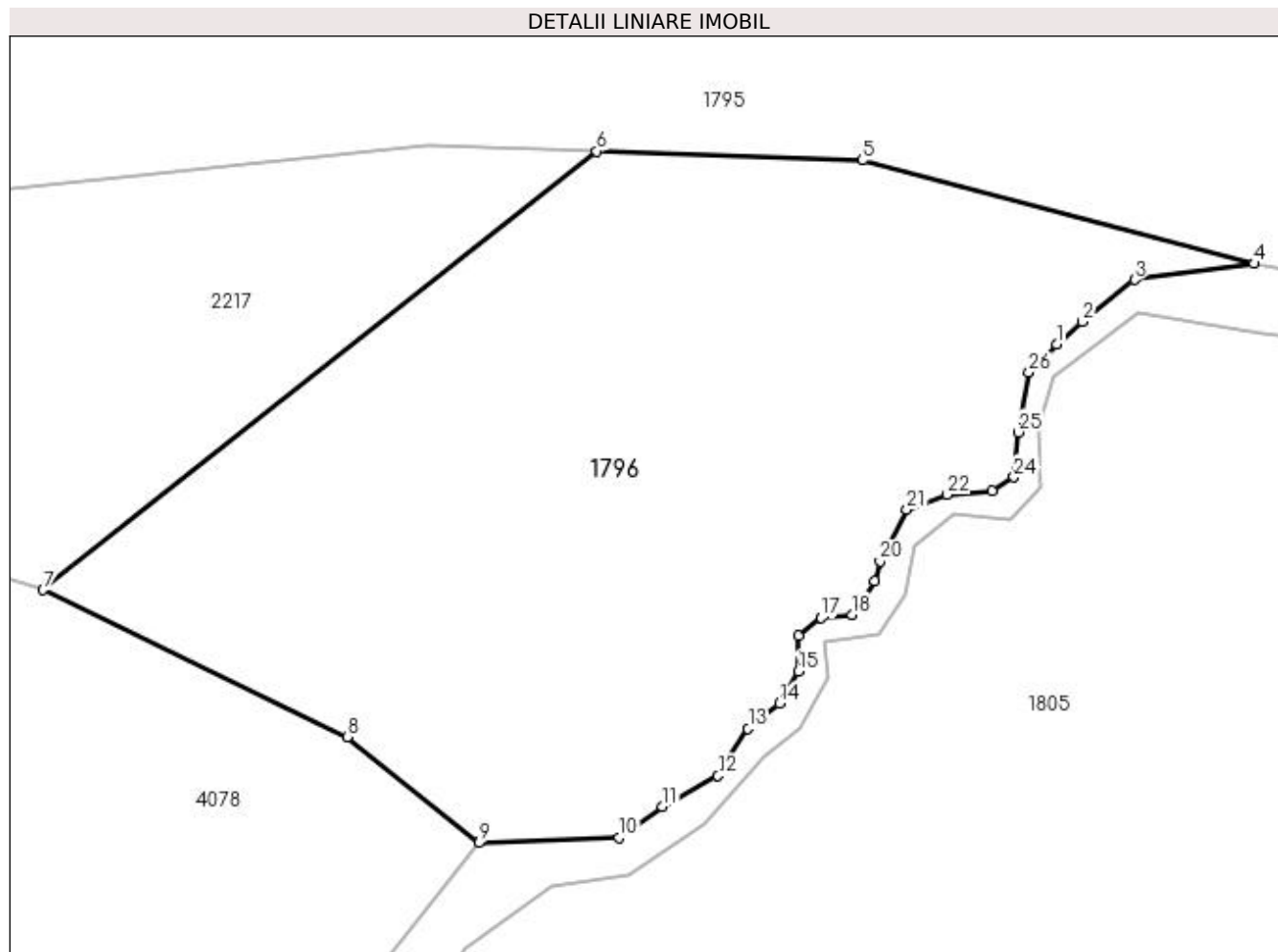
Inscrieri privind dezmembramintele dreptului de proprietate, drepturi reale de garanție și sarcini	Referințe
NU SUNT	

Anexa Nr. 1 La Partea I

Teren

Nr cadastral	Suprafața (mp)*	Observații / Referințe
	Din acte: 4.446 Masurata: 1.303	

* Suprafața este determinată în planul de proiecție Stereo 70.



Date referitoare la teren

Crt	Categorie folosință	Intra vilan	Suprafața (mp)	Tarla	Parcelă	Nr. topo	Observații / Referințe
1	livada	DA	1.303	1	27,29	-	Diferența de suprafață se regăsește în ID 1805

Lungime Segmente

1) Valorile lungimilor segmentelor sunt obținute din proiecție în plan.

Punct început	X / Y	Punct sfârșit	X / Y	Lungime segment (** (m))
1	506.482,108 421.845,865	2	506.483,528 421.847,126	1.899
3	506.486,447 421.849,452	4	506.493,081 421.850,349	6.694
5	506.471,316 421.856,095	6	506.456,532 421.856,597	14.793
7	506.425,767 421.832,212	8	506.442,679 421.824,05	18.779
9	506.450,012 421.818,163	10	506.457,783 421.818,435	7.776

Punct început	X / Y	Punct sfârșit	X / Y	Lungime segment (** (m))
2	506.483,528 421.847,126	3	506.486,447 421.849,452	3.732
4	506.493,081 421.850,349	5	506.471,316 421.856,095	22.511
6	506.456,532 421.856,597	7	506.425,767 421.832,212	39.257
8	506.442,679 421.824,05	9	506.450,012 421.818,163	9.404
10	506.457,783 421.818,435	11	506.460,187 421.820,182	2.972

Punct început	X / Y	Punct sfârșit	X / Y	Lungime segment (** (m)	Punct început	X / Y	Punct sfârșit	X / Y	Lungime segment (** (m)
11	506.460,187 421.820,182	12	506.463,289 421.821,885	3.539	12	506.463,289 421.821,885	13	506.464,95 421.824,505	3.102
13	506.464,95 421.824,505	14	506.466,698 421.825,903	2.238	14	506.466,698 421.825,903	15	506.467,747 421.827,693	2.075
15	506.467,747 421.827,693	16	506.467,747 421.829,658	1.965	16	506.467,747 421.829,658	17	506.469,014 421.830,663	1.617
17	506.469,014 421.830,663	18	506.470,719 421.830,838	1.714	18	506.470,719 421.830,838	19	506.471,996 421.832,716	2.271
19	506.471,996 421.832,716	20	506.472,286 421.833,803	1.125	20	506.472,286 421.833,803	21	506.473,785 421.836,68	3.244
21	506.473,785 421.836,68	22	506.476,033 421.837,508	2.396	22	506.476,033 421.837,508	23	506.478,518 421.837,705	2.493
23	506.478,518 421.837,705	24	506.479,741 421.838,494	1.455	24	506.479,741 421.838,494	25	506.479,978 421.840,977	2.494
25	506.479,978 421.840,977	26	506.480,569 421.844,327	3.402	26	506.480,569 421.844,327	1	506.482,108 421.845,865	2.176

** Lungimile segmentelor sunt determinate în planul de proiecție Stereo 70 și sunt rotunjite la 1 milimetru.

*** Distanța dintre puncte este formată din segmente cumulate ce sunt mai mici decât valoarea 1 milimetru.

**DATE DESPRE IMOBILUL NR. 1797**

Oficiul de Cadastru și Publicitate Imobiliară ARGES
Biroul de Cadastru și Publicitate Imobiliară Campulung

A. Partea I. Descrierea imobilului

TEREN Intravilan

Adresa: Loc. Valea Mare Pravat, Jud. Arges

Nr. Crt	Nr cadastral Nr. topografic	Suprafața* (mp)	Observații / Referințe
A1		Din acte: 1.300 Masurata: 382	Sector cadastral:23 Teren imprejmuit;

B. Partea II. Proprietari și acte

Inscrieri privitoare la dreptul de proprietate și alte drepturi reale		Referințe
/		
Act Administrativ nr. 43349, din 06/05/1994 emis de CJPSDPAT ARGEȘ (Certificat de deces nr.17/09.04.2004 eliberat de Primăria Comunei Valea Mare Pravăţ);		
B1	Intabulare, drept de PROPRIETATE, dobandit prin Reconstituire, cota actuala 1/1, cota initiala 1/1 1) BACIU ION DEFUNCT:Da	A1
Act Normativ nr. 17, din 07/03/2014 emis de Parlamentul Romaniei;		
B2	Imobil aflat sub incidenta art.3 alin.(1) din Legea 17/2014	A1

C. Partea III. SARCINI .

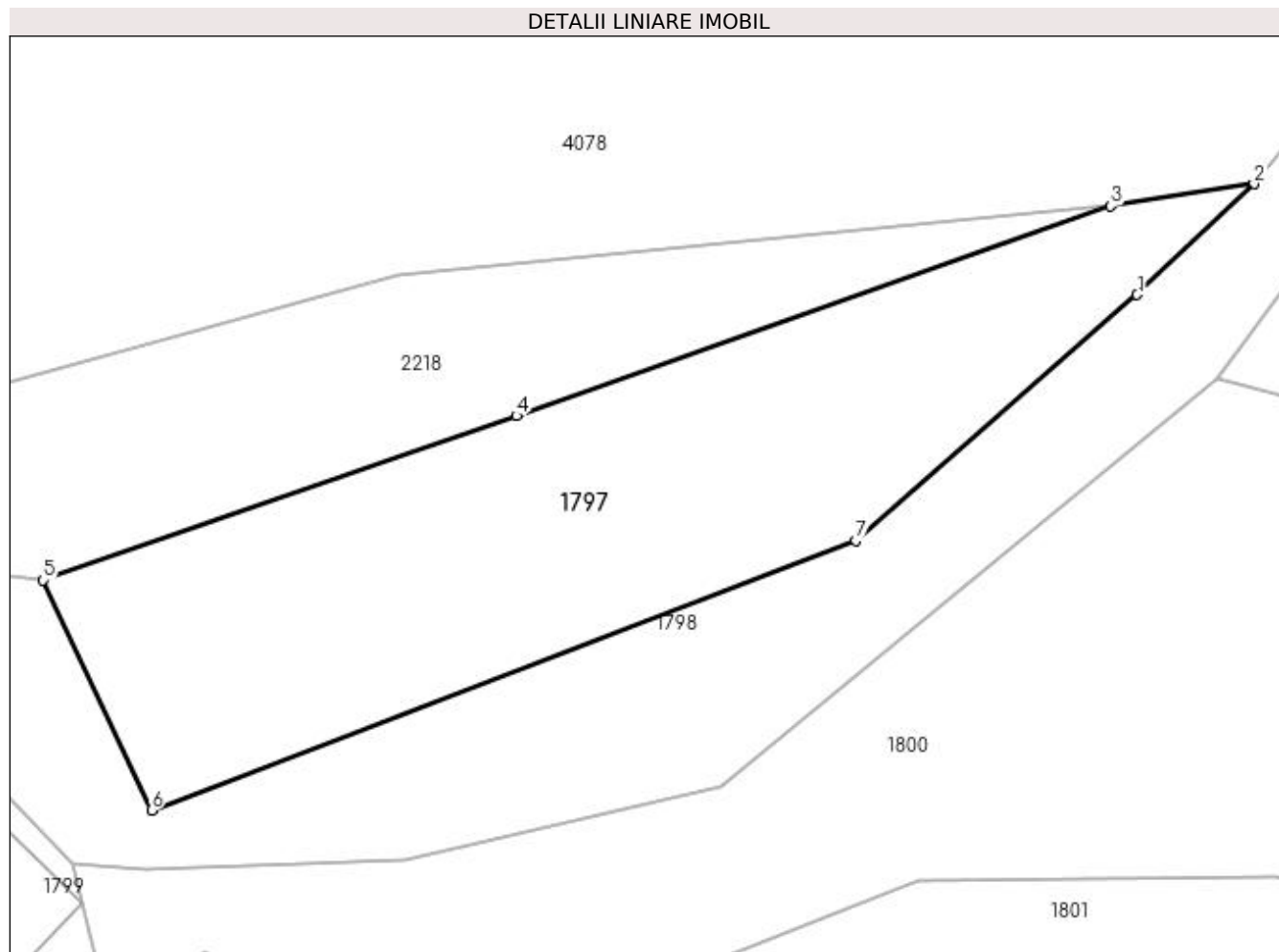
Inscrieri privind dezmembramintele dreptului de proprietate, drepturi reale de garanție și sarcini	Referințe
NU SUNT	

Anexa Nr. 1 La Partea I

Teren

Nr cadastral	Suprafața (mp)*	Observații / Referințe
	Din acte: 1.300 Masurata: 382	

* Suprafața este determinată în planul de proiecție Stereo 70.



Date referitoare la teren

Crt	Categorie folosință	Intra vilan	Suprafața (mp)	Tarla	Parcelă	Nr. topo	Observații / Referințe
1	faneata	DA	382	1	6	-	Diferența de suprafață se regăsește în ID 1800

Lungime Segmente

1) Valorile lungimilor segmentelor sunt obținute din proiecție în plan.

Punct început	X / Y	Punct sfârșit	X / Y	Lungime segment (** (m)
1	506.439,81 421.806,845	2	506.444,394 421.811,197	6.321
2	506.444,394 421.811,197	3	506.438,767 421.810,321	5.695
3	506.438,767 421.810,321	4	506.415,44 421.802,096	24.735
4	506.415,44 421.802,096	5	506.396,879 421.795,643	19.651
5	506.396,879 421.795,643	6	506.401,13 421.786,621	9.973

Punct început	X / Y	Punct sfârșit	X / Y	Lungime segment (** (m)
6	506.401,13 421.786,621	7	506.428,777 421.797,19	29.598
7	506.428,777 421.797,19	1	506.439,81 421.806,845	14.661

** Lungimile segmentelor sunt determinate în planul de proiecție Stereo 70 și sunt rotunjite la 1 milimetru.

*** Distanța dintre puncte este formată din segmente cumulate ce sunt mai mici decât valoarea 1 milimetru.

**DATE DESPRE IMOBILUL NR. 1798**

Oficiul de Cadastru și Publicitate Imobiliară ARGES
 Biroul de Cadastru și Publicitate Imobiliară Campulung

A. Partea I. Descrierea imobilului

TEREN Intravilan

Adresa: Loc. Valea Mare Pravat, Jud. Arges

Nr. Crt	Nr cadastral Nr. topografic	Suprafața* (mp)	Observații / Referințe
A1		2.146	Sector cadastral:23 Teren neimprejmuit;

B. Partea II. Proprietari și acte

Inscrieri privitoare la dreptul de proprietate și alte drepturi reale		Referințe
/		
Act Normativ nr. 7, din 13/03/1996 emis de PARLAMENT (art. 13 alin. 15);		
B1	Inscrierea provizorie, drept de PROPRIETATE, dobandit prin Lege, cota actuala 1/1, cota initiala 1/1 1) COMUNA VALEA MARE PRAVAT , CIF:5010196	A1
Act Normativ nr. 17, din 07/03/2014 emis de Parlamentul Romaniei;		
B2	Imobil aflat sub incidenta art.3 alin.(1) din Legea 17/2014	A1

C. Partea III. SARCINI .

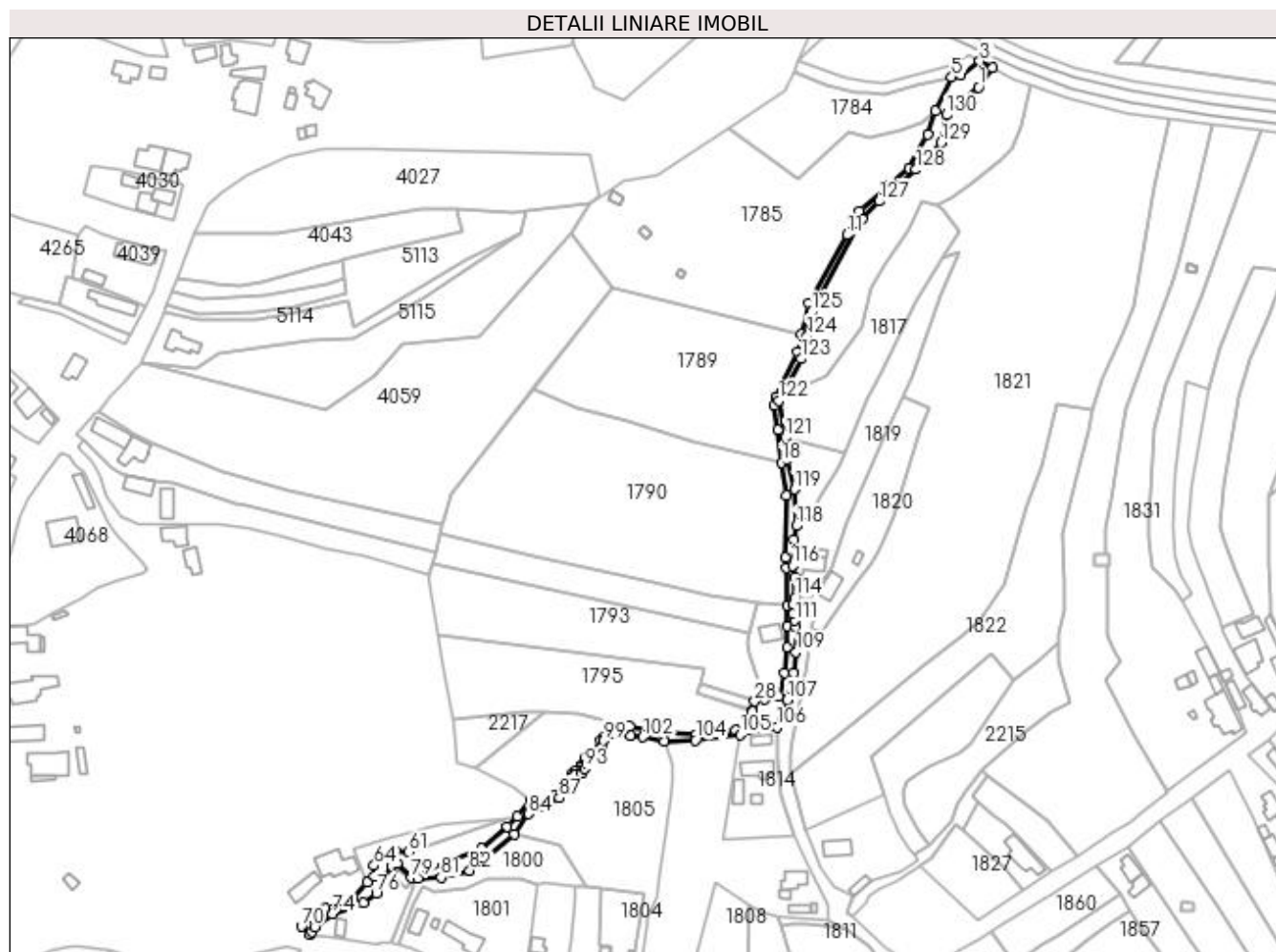
Inscrieri privind dezmembramintele dreptului de proprietate, drepturi reale de garanție și sarcini	Referințe
NU SUNT	

Anexa Nr. 1 La Partea I

Teren

Nr cadastral	Suprafața (mp)*	Observații / Referințe
	2.146	

* Suprafața este determinată în planul de proiecție Stereo 70.



Date referitoare la teren

Crt	Categorie folosință	Intra vilan	Suprafața (mp)	Tarla	Parcelă	Nr. topo	Observații / Referințe
1	ape curgătoare	DA	2.146	1	55/1	-	

Lungime Segmente

1) Valorile lungimilor segmentelor sunt obținute din proiecție în plan.

Punct început	X / Y	Punct sfârșit	X / Y	Lungime segment	Punct început	X / Y	Punct sfârșit	X / Y	Lungime segment	Punct început	X / Y	Punct sfârșit	X / Y	Lungime segment
1	506.645,087 422.128,611	2	506.651,284 422.136,946	10.386	2	506.651,284 422.136,946	3	506.645,668 422.139,813	6.305	3	506.645,668 422.139,813	4	506.637,521 422.133,973	10.024
4	506.637,521 422.133,973	5	506.633,393 422.132,961	4.25	5	506.633,393 422.132,961	6	506.626,265 422.118,378	16.232	6	506.626,265 422.118,378	7	506.622,886 422.107,925	10.986
7	506.622,886 422.107,925	8	506.614,919 422.093,531	16.452	8	506.614,919 422.093,531	9	506.605,317 422.085,461	12.543	9	506.605,317 422.085,461	10	506.593,429 422.074,711	16.028
10	506.593,429 422.074,711	11	506.587,874 422.064,285	11.814	11	506.587,874 422.064,285	12	506.571,073 422.034,497	34.199	12	506.571,073 422.034,497	13	506.568,048 422.021,022	13.81
13	506.568,048 422.021,022	14	506.566,331 422.013,375	7.837	14	506.566,331 422.013,375	15	506.557,082 421.993,877	21.58	15	506.557,082 421.993,877	16	506.556,038 421.990,074	3.944

Punct început	X / Y	Punct sfârșit	X / Y	Lungime segment	Punct început	X / Y	Punct sfârșit	X / Y	Lungime segment	Punct început	X / Y	Punct sfârșit	X / Y	Lungime segment
16	506.556,038 421.990,074	17	506.557,88 421.979,525	10.709	17	506.557,88 421.979,525	18	506.559,308 421.965,193	14.403	18	506.559,308 421.965,193	19	506.561,327 421.950,99	14.346
19	506.561,327 421.950,99	20	506.561,072 421.924,012	26.979	20	506.561,072 421.924,012	21	506.561,394 421.919,439	4.584	21	506.561,394 421.919,439	22	506.561,699 421.903,261	16.181
22	506.561,699 421.903,261	23	506.561,939 421.894,056	9.208	23	506.561,939 421.894,056	24	506.561,847 421.884,867	9.189	24	506.561,847 421.884,867	25	506.560,746 421.873,625	11.296
25	506.560,746 421.873,625	26	506.558,221 421.863,529	10.407	26	506.558,221 421.863,529	27	506.551,93 421.862,387	6.394	27	506.551,93 421.862,387	28	506.547,69 421.861,26	4.387
28	506.547,69 421.861,26	29	506.546,805 421.857,375	3.985	29	506.546,805 421.857,375	30	506.546,67 421.856,782	0.608	30	506.546,67 421.856,782	31	506.546,419 421.851,641	5.147
31	506.546,419 421.851,641	32	506.539,181 421.848,604	7.849	32	506.539,181 421.848,604	33	506.521,67 421.846,605	17.625	33	506.521,67 421.846,605	34	506.508,47 421.847,59	13.237
34	506.508,47 421.847,59	35	506.493,081 421.850,349	15.634	35	506.493,081 421.850,349	36	506.486,447 421.849,452	6.694	36	506.486,447 421.849,452	37	506.483,528 421.847,126	3.732
37	506.483,528 421.847,126	38	506.482,108 421.845,865	1.899	38	506.482,108 421.845,865	39	506.480,569 421.844,327	2.176	39	506.480,569 421.844,327	40	506.479,978 421.840,977	3.402
40	506.479,978 421.840,977	41	506.479,741 421.838,494	2.494	41	506.479,741 421.838,494	42	506.478,518 421.837,705	1.455	42	506.478,518 421.837,705	43	506.476,033 421.837,508	2.493
43	506.476,033 421.837,508	44	506.473,785 421.836,68	2.396	44	506.473,785 421.836,68	45	506.472,286 421.833,803	3.244	45	506.472,286 421.833,803	46	506.471,996 421.832,716	1.125
46	506.471,996 421.832,716	47	506.470,719 421.830,838	2.271	47	506.470,719 421.830,838	48	506.469,014 421.830,663	1.714	48	506.469,014 421.830,663	49	506.467,747 421.829,658	1.617
49	506.467,747 421.829,658	50	506.467,747 421.827,693	1.965	50	506.467,747 421.827,693	51	506.466,698 421.825,903	2.075	51	506.466,698 421.825,903	52	506.464,95 421.824,505	2.238
52	506.464,95 421.824,505	53	506.463,289 421.821,885	3.102	53	506.463,289 421.821,885	54	506.460,187 421.820,182	3.539	54	506.460,187 421.820,182	55	506.457,783 421.818,435	2.972
55	506.457,783 421.818,435	56	506.450,012 421.818,163	7.776	56	506.450,012 421.818,163	57	506.444,394 421.811,197	8.949	57	506.444,394 421.811,197	58	506.439,81 421.806,845	6.321
58	506.439,81 421.806,845	59	506.428,777 421.797,19	14.661	59	506.428,777 421.797,19	60	506.401,13 421.786,621	29.598	60	506.401,13 421.786,621	61	506.396,879 421.795,643	9.973
61	506.396,879 421.795,643	62	506.391,286 421.796,252	5.626	62	506.391,286 421.796,252	63	506.385,727 421.794,296	5.893	63	506.385,727 421.794,296	64	506.381,934 421.789,766	5.908
64	506.381,934 421.789,766	65	506.381,643 421.785,156	4.619	65	506.381,643 421.785,156	66	506.378,769 421.782,436	3.957	66	506.378,769 421.782,436	67	506.372,251 421.775,173	9.759
67	506.372,251 421.775,173	68	506.360,659 421.771,301	12.222	68	506.360,659 421.771,301	69	506.354,101 421.766,97	7.859	69	506.354,101 421.766,97	70	506.350,23 421.763,202	5.402
70	506.350,23 421.763,202	71	506.353,948 421.759,861	4.999	71	506.353,948 421.759,861	72	506.354,815 421.761,131	1.538	72	506.354,815 421.761,131	73	506.355,96 421.762,81	2.032
73	506.355,96 421.762,81	74	506.363,57 421.768,84	9.709	74	506.363,57 421.768,84	75	506.377,13 421.773,62	14.378	75	506.377,13 421.773,62	76	506.382,81 421.777,77	7.035
76	506.382,81 421.777,77	77	506.389,51 421.789,68	13.665	77	506.389,51 421.789,68	78	506.392,03 421.790,75	2.738	78	506.392,03 421.790,75	79	506.398,02 421.784,5	8.657
79	506.398,02 421.784,5	80	506.400,915 421.784,321	2.901	80	506.400,915 421.784,321	81	506.411,081 421.784,664	10.172	81	506.411,081 421.784,664	82	506.423,493 421.787,562	12.746
82	506.423,493 421.787,562	83	506.442,974 421.803,534	25.192	83	506.442,974 421.803,534	84	506.449,282 421.812,249	10.758	84	506.449,282 421.812,249	85	506.454,051 421.815,695	5.884
85	506.454,051 421.815,695	86	506.458,306 421.816,355	4.306	86	506.458,306 421.816,355	87	506.462,46 421.819,19	5.029	87	506.462,46 421.819,19	88	506.465,846 421.822,979	5.081
88	506.465,846 421.822,979	89	506.467,867 421.824,533	2.549	89	506.467,867 421.824,533	90	506.469,37 421.827,381	3.22	90	506.469,37 421.827,381	91	506.469,214 421.829,298	1.923
91	506.469,214 421.829,298	92	506.472,272 421.829,764	3.093	92	506.472,272 421.829,764	93	506.473,672 421.831,991	2.63	93	506.473,672 421.831,991	94	506.474,242 421.834,632	2.702
94	506.474,242 421.834,632	95	506.476,367 421.836,445	2.793	95	506.476,367 421.836,445	96	506.479,528 421.836,134	3.176	96	506.479,528 421.836,134	97	506.481,238 421.837,947	2.492
97	506.481,238 421.837,947	98	506.481,083 421.841,21	3.267	98	506.481,083 421.841,21	99	506.481,964 421.844,111	3.032	99	506.481,964 421.844,111	100	506.486,629 421.847,581	5.814
100	506.486,629 421.847,581	101	506.493,522 421.846,441	6.987	101	506.493,522 421.846,441	102	506.498,912 421.845,82	5.426	102	506.498,912 421.845,82	103	506.508,151 421.843,838	9.449
103	506.508,151 421.843,838	104	506.521,818 421.844,358	13.677	104	506.521,818 421.844,358	105	506.541,23 421.846,844	19.571	105	506.541,23 421.846,844	106	506.557,466 421.850,023	16.544
106	506.557,466 421.850,023	107	506.561,692 421.861,94	12.644	107	506.561,692 421.861,94	108	506.564,68 421.873,686	12.12	108	506.564,68 421.873,686	109	506.565,665 421.882,772	9.139
109	506.565,665 421.882,772	110	506.565,418 421.893,807	11.038	110	506.565,418 421.893,807	111	506.565,002 421.896,434	2.66	111	506.565,002 421.896,434	112	506.564,311 421.899,213	2.864
112	506.564,311 421.899,213	113	506.564,361 421.903,604	4.391	113	506.564,361 421.903,604	114	506.565,03 421.906,428	2.902	114	506.565,03 421.906,428	115	506.564,984 421.915,428	9.0

Punct început	X / Y	Punct sfârșit	X / Y	Lungime segment	Punct început	X / Y	Punct sfârșit	X / Y	Lungime segment	Punct început	X / Y	Punct sfârșit	X / Y	Lungime segment
115	506.564,984 421.915,428	116	506.564,082 421.920,336	4.99	116	506.564,082 421.920,336	117	506.564,489 421.931,67	11.34 1	117	506.564,489 421.931,67	118	506.565,738 421.937,666	6.125
118	506.565,738 421.937,666	119	506.564,921 421.953,586	15.94 1	119	506.564,921 421.953,586	120	506.561,949 421.966,609	13.35 8	120	506.561,949 421.966,609	121	506.561,071 421.976,035	9.467
121	506.561,071 421.976,035	122	506.558,016 421.992,06	16.31 4	122	506.558,016 421.992,06	123	506.567,756 422.010,372	20.74 1	123	506.567,756 422.010,372	124	506.570,468 422.020,418	10.40 6
124	506.570,468 422.020,418	125	506.572,383 422.030,703	10.46 2	125	506.572,383 422.030,703	126	506.594,427 422.071,258	46.15 9	126	506.594,427 422.071,258	127	506.601,839 422.079,001	10.71 9
127	506.601,839 422.079,001	128	506.617,893 422.092,808	21.17 5	128	506.617,893 422.092,808	129	506.628,82 422.104,438	15.95 8	129	506.628,82 422.104,438	130	506.631,151 422.116,522	12.30 7
130	506.631,151 422.116,522	1	506.645,087 422.128,611	18.44 9										

** Lungimile segmentelor sunt determinate în planul de proiecție Stereo 70 și sunt rotunjite la 1 milimetru.

*** Distanța dintre puncte este formată din segmente cumulate ce sunt mai mici decât valoarea 1 milimetru.

**DATE DESPRE IMOBILUL NR. 1799**

Oficiul de Cadastru și Publicitate Imobiliară ARGES
Biroul de Cadastru și Publicitate Imobiliară Campulung

A. Partea I. Descrierea imobilului

TEREN Intravilan

Adresa: Loc. Valea Mare Pravat, Str Valea Foi, Nr. 37, Jud. Arges

Nr. Crt	Nr cadastral Nr. topografic	Suprafața* (mp)	Observații / Referințe
A1	81798	717	Sector cadastral:23 Teren neimprijmit;

Construcții

Crt	Nr cadastral Nr. topografic	Adresa	Observații / Referințe
A1.1	81798-C1	Loc. Valea Mare Pravat, Str Valea Foi, Nr. 37, Jud. Arges	Nr. niveluri:1; S. construita la sol:33 mp; S. construita desfasurata:33 mp; BUCATARIE DE VARA/1966
A1.2	81798-C2	Loc. Valea Mare Pravat, Str Valea Foi, Nr. 37, Jud. Arges	Nr. niveluri:1; S. construita la sol:30 mp; S. construita desfasurata:30 mp; Grajd+Cotete/1994-edificate impreuna cu Matei Luminita

B. Partea II. Proprietari și acte

Inscrieri privitoare la dreptul de proprietate și alte drepturi reale		Referințe
4513 / 28/02/2020		
Act Administrativ nr. 132634, din 03/06/2005 emis de COMISIA JUDETEANA ARGES (act administrativ nr 722 din 07.02.2020, emis de PRIMARIA VALEA MARE PRAVAT; act notarial nr 274 din 16.06.1993, emis de NOTARIATUL DE STAT CAMPULUNG; act notarial nr 34 din 19.02.2019, emis de BIN IONESCU CORNELIA; act administrativ nr 682 din 04.02.2020, emis de PRIMARIA LERESTI; act administrativ nr 2919 din 17.10.1966, emis de PRIMARIA LERESTI; act administrativ nr 573 din 04.02.2020, emis de PRIMARIA VALEA MARE PRAVAT; act administrativ nr 574 din 04.02.2020, emis de PRIMARIA VALEA MARE PRAVAT);		
B3	Intabulare, drept de PROPRIETATE, dobandit prin Lege, cota actuala 1/2, cota initiala 1/1 1) MATEI LUMINIȚA	A1.2
16892 / 08/08/2022		
Act Notarial nr. 131, din 03/08/2022 emis de Ionescu Cornelia (act notarial nr 793 din 03.08.2022, emis de notar public Ionescu Cornelia);		
B4	Intabulare, drept de PROPRIETATE-bun propriu, dobandit prin Succesiune, cota actuala 2/8, cota initiala 2/8 1) MATEI LUMINIȚA	A1, A1.1
B5	Intabulare, drept de PROPRIETATE-bun propriu, dobandit prin Succesiune, cota actuala 3/8, cota initiala 3/8 1) MATEI MĂDĂLINA-IONELA	A1, A1.1
B6	Intabulare, drept de PROPRIETATE-bun propriu, dobandit prin Succesiune, cota actuala 3/8, cota initiala 3/8 1) MATEI ALEXANDRU-IONUȚ	A1, A1.1
B7	Intabulare, drept de PROPRIETATE-bun propriu, dobandit prin Succesiune, cota actuala 2/16, cota initiala 2/16 1) MATEI LUMINIȚA	A1.2
B8	Intabulare, drept de PROPRIETATE-bun propriu, dobandit prin Succesiune, cota actuala 3/16, cota initiala 3/16 1) MATEI MĂDĂLINA-IONELA	A1.2
B9	Intabulare, drept de PROPRIETATE-bun propriu, dobandit prin Succesiune, cota actuala 3/16, cota initiala 3/16 1) MATEI ALEXANDRU-IONUȚ	A1.2
/		
Act Normativ nr. 17, din 07/03/2014 emis de Parlamentul Romaniei;		
B10	Imobil aflat sub incidenta art.3 alin.(1) din Legea 17/2014	A1

C. Partea III. SARCINI .

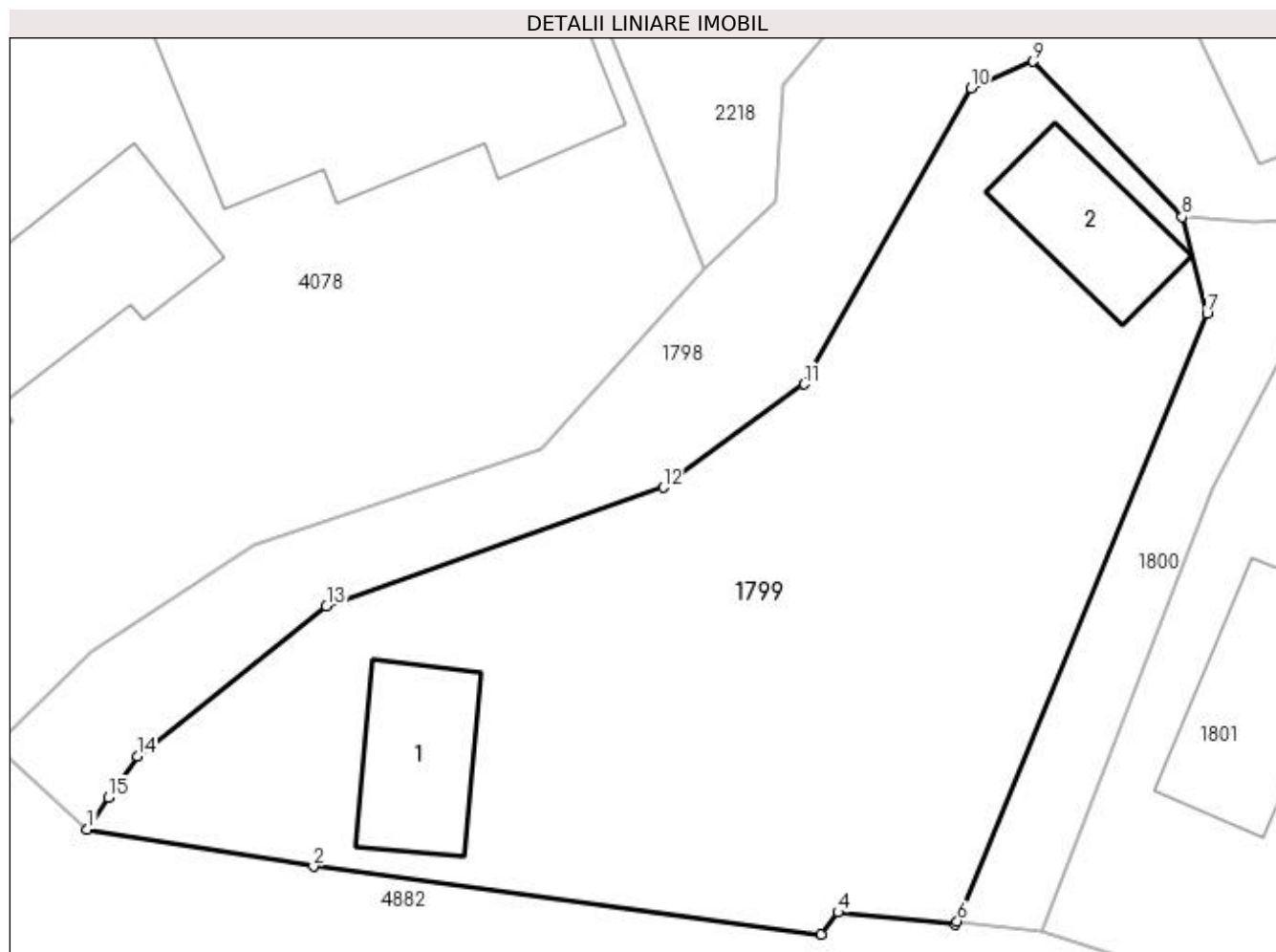
Inscrieri privind dezmembramintele dreptului de proprietate, drepturi reale de garanție și sarcini	Referințe
NU SUNT	

Anexa Nr. 1 La Partea I

Teren

Nr cadastral	Suprafața (mp)*	Observații / Referințe
81798	717	

* Suprafața este determinată în planul de proiecție Stereo 70.



Date referitoare la teren

Crt	Categorie folosință	Intra vilan	Suprafața (mp)	Tarla	Parcelă	Nr. topo	Observații / Referințe
1	curți construcții	DA	434	1	2,3	-	
2	arabil	DA	283	1	2,3	-	

Date referitoare la construcții

Crt	Număr	Destinație construcție	Supraf. (mp)	Situație juridică	Observații / Referințe
A1.1	81798-C1	construcții anexa	33	Cu acte	Nr. niveluri:1; S. construita la sol:33 mp; S. construita desfasurata:33 mp; BUCATARIE DE VARA/1966
A1.2	81798-C2	construcții anexa	30	Cu acte	Nr. niveluri:1; S. construita la sol:30 mp; S. construita desfasurata:30 mp; Grajd+Cotete/1994- edificate impreuna cu Matei Luminita

Lungime Segmente

1) Valorile lungimilor segmentelor sunt obținute din proiecție în plan.

Punct început	X / Y	Punct sfârșit	X / Y	Lungime segment (** (m))
1	506.353,948 421.759,861	2	506.363,061 421.758,363	9.235

Punct început	X / Y	Punct sfârșit	X / Y	Lungime segment (** (m)
2	506.363,061 421.758,363	3	506.383,495 421.755,637	20.615
3	506.383,495 421.755,637	4	506.384,171 421.756,522	1.114
4	506.384,171 421.756,522	5	506.388,882 421.756,031	4.737
5	506.388,882 421.756,031	6	506.388,967 421.756,171	0.164
6	506.388,967 421.756,171	7	506.399,02 421.780,62	26.435
7	506.399,02 421.780,62	8	506.398,02 421.784,5	4.007
8	506.398,02 421.784,5	9	506.392,03 421.790,75	8.657
9	506.392,03 421.790,75	10	506.389,51 421.789,68	2.738
10	506.389,51 421.789,68	11	506.382,81 421.777,77	13.665
11	506.382,81 421.777,77	12	506.377,13 421.773,62	7.035
12	506.377,13 421.773,62	13	506.363,57 421.768,84	14.378
13	506.363,57 421.768,84	14	506.355,96 421.762,81	9.709
14	506.355,96 421.762,81	15	506.354,815 421.761,131	2.032
15	506.354,815 421.761,131	1	506.353,948 421.759,861	1.538

** Lungimile segmentelor sunt determinate în planul de proiecție Stereo 70 și sunt rotunjite la 1 milimetru.

*** Distanța dintre puncte este formată din segmente cumulate ce sunt mai mici decât valoarea 1 milimetru.

**DATE DESPRE IMOBILUL NR. 1800**

Oficiul de Cadastru și Publicitate Imobiliară ARGES
Biroul de Cadastru și Publicitate Imobiliară Campulung

A. Partea I. Descrierea imobilului

TEREN Intravilan

Adresa: Loc. Valea Mare Pravat, Jud. Arges

Nr. Crt	Nr cadastral Nr. topografic	Suprafața* (mp)	Observații / Referințe
A1		Din acte: 1.300 Masurata: 918	Sector cadastral:23 Teren neimprejmuit;

B. Partea II. Proprietari și acte

Inscrieri privitoare la dreptul de proprietate și alte drepturi reale		Referințe
/		
Act Administrativ nr. 43349, din 06/05/1994 emis de CJPSDPAT ARGEȘ (Certificat de deces nr.17/09.04.2004 eliberat de Primăria Comunei Valea Mare Pravăţ);		
B1	Intabulare, drept de PROPRIETATE, dobândit prin Reconstituire, cota actuala 1/1, cota initiala 1/1 1) BACIU ION DEFUNCT:Da	A1
Act Normativ nr. 17, din 07/03/2014 emis de Parlamentul Romaniei;		
B2	Imobil aflat sub incidenta art.3 alin.(1) din Legea 17/2014	A1

C. Partea III. SARCINI .

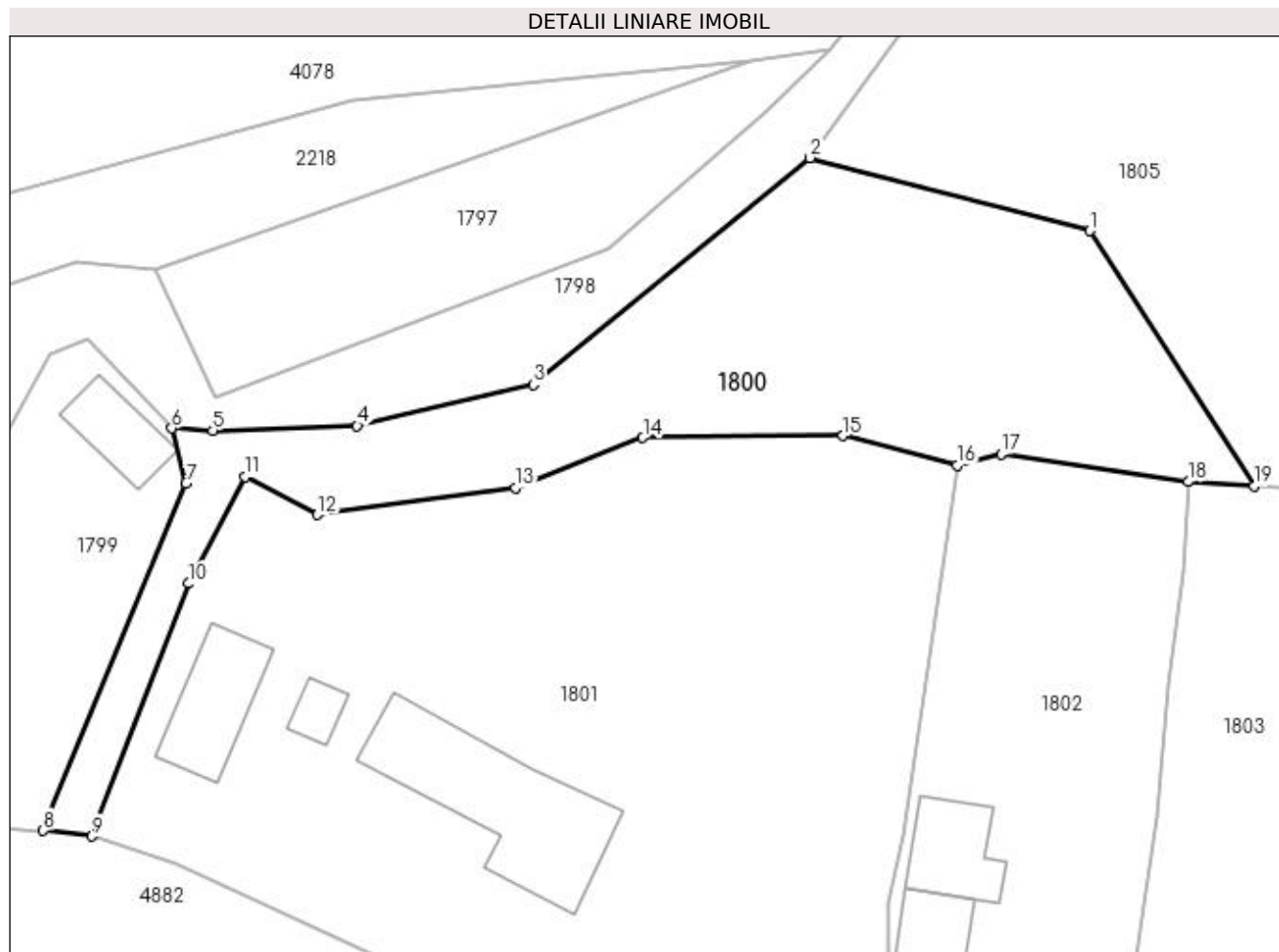
Inscrieri privind dezmembramintele dreptului de proprietate, drepturi reale de garanție și sarcini		Referințe
NU SUNT		

Anexa Nr. 1 La Partea I

Teren

Nr cadastral	Suprafața (mp)*	Observații / Referințe
	Din acte: 1.300 Masurata: 918	

* Suprafața este determinată în planul de proiecție Stereo 70.



Date referitoare la teren

Crt	Categorie folosință	Intra vilan	Suprafața (mp)	Tarla	Parcelă	Nr. topo	Observații / Referințe
1	faneata	DA	918	1	6	-	Diferența de suprafață se regăsește în ID 1797

Lungime Segmente

1) Valorile lungimilor segmentelor sunt obținute din proiecție în plan.

Punct început	X / Y	Punct sfârșit	X / Y	Lungime segment (** (m)
1	506.462,653 421.798,393	2	506.442,974 421.803,534	20.339
2	506.442,974 421.803,534	3	506.423,493 421.787,562	25.192
3	506.423,493 421.787,562	4	506.411,081 421.784,664	12.746
4	506.411,081 421.784,664	5	506.400,915 421.784,321	10.172
5	506.400,915 421.784,321	6	506.398,02 421.784,5	2.901

Punct început	X / Y	Punct sfârșit	X / Y	Lungime segment (** (m)
6	506.398,02 421.784,5	7	506.399,02 421.780,62	4.007
7	506.399,02 421.780,62	8	506.388,967 421.756,171	26.435
8	506.388,967 421.756,171	9	506.392,387 421.755,769	3.444
9	506.392,387 421.755,769	10	506.399,236 421.773,565	19.068
10	506.399,236 421.773,565	11	506.403,186 421.781,073	8.484
11	506.403,186 421.781,073	12	506.408,264 421.778,41	5.734
12	506.408,264 421.778,41	13	506.422,216 421.780,307	14.08
13	506.422,216 421.780,307	14	506.431,187 421.783,839	9.641
14	506.431,187 421.783,839	15	506.445,29 421.783,97	14.104
15	506.445,29 421.783,97	16	506.453,338 421.781,894	8.311
16	506.453,338 421.781,894	17	506.456,41 421.782,695	3.175
17	506.456,41 421.782,695	18	506.469,58 421.780,72	13.317
18	506.469,58 421.780,72	19	506.474,224 421.780,402	4.655
19	506.474,224 421.780,402	1	506.462,653 421.798,393	21.391

** Lungimile segmentelor sunt determinate în planul de proiecție Stereo 70 și sunt rotunjite la 1 milimetru.

*** Distanța dintre puncte este formată din segmente cumulate ce sunt mai mici decât valoarea 1 milimetru.

**DATE DESPRE IMOBILUL NR. 1801**

Oficiul de Cadastru și Publicitate Imobiliară ARGES
Biroul de Cadastru și Publicitate Imobiliară Campulung

A. Partea I. Descrierea imobilului

TEREN Intravilan

Adresa: Loc. Valea Mare Pravăț, Jud. Arges

Nr. Crt	Nr cadastral Nr. topografic	Suprafața* (mp)	Observații / Referințe
A1	80690	Din acte: 2.038 Masurata: 2.053	Sector cadastral:23 Teren imprejmuit;

Construcții

Crt	Nr cadastral Nr. topografic	Adresa	Observații / Referințe
A1.1	80690-C1	Loc. Valea Mare Pravăț, Jud. Arges	Nr. niveluri:1; S. construita la sol:116 mp; S. construita desfasurata:116 mp; CASA CONSTRUITA IN 1960.
A1.2	80690-C2	Loc. Valea Mare Pravăț, Jud. Arges	Nr. niveluri:1; S. construita la sol:49 mp; S. construita desfasurata:49 mp; CASA CONSTRUITA IN 1989.
A1.3	80690-C3	Loc. Valea Mare Pravăț, Jud. Arges	Nr. niveluri:1; S. construita la sol:12 mp; S. construita desfasurata:12 mp; ANEXA CONSTRUITA IN 1960.

B. Partea II. Proprietari și acte

Inscrieri privitoare la dreptul de proprietate și alte drepturi reale	Referințe	
7133 / 29/05/2012		
Act Notarial nr. 32/2012, din 23/05/2012 emis de BNP TULUCA FILOFTEIA (act administrativ nr. 2413/24-05-2012 emis de PRIMARIA VALEA MARE PRAVAT; act administrativ nr. 2414/24-05-2012 emis de PRIMARIA VALEA MARE PRAVAT; act administrativ nr. 68707/03-04-1995 emis de COMISIA JUDETEANA PENTRU STABILIREA DREPTULUI DE PROPRIETATE ARGES; act notarial nr. 421/25-05-2012 emis de BNP TULUCA FILOFTEIA; act notarial nr. 236/1974/14-05-1974 emis de NOTARIATUL DE STAT LOCAL CAMPULUNG; act notarial nr. 708/1981/11-11-1981 emis de NOTARIATUL DE STAT LOCAL CAMPULUNG; incheiere de rectificare nr. 4/23.05.2012 emis de BNP TULUCA FILOFTEIA);		
B1	Intabulare, drept de PROPRIETATE, dobandit prin Succesiune, cota actuala 1/4, cota initiala 1/4 1) MOTOFAN CONSTANTIN	A1, A1.1, A1.3
B2	Intabulare, drept de PROPRIETATE, dobandit prin Succesiune, cota actuala 3/4, cota initiala 3/4 1) DIN MARIA SIMONA, fosta MOTOFAN	A1, A1.1, A1.3
B3	Intabulare, drept de PROPRIETATE, dobandit prin Construire, cota actuala 4/8, cota initiala 1/2 1) MOTOFAN CONSTANTIN	A1.2
B4	Intabulare, drept de PROPRIETATE, dobandit prin Succesiune, cota actuala 1/8, cota initiala 1/8 1) MOTOFAN CONSTANTIN	A1.2
B5	Intabulare, drept de PROPRIETATE, dobandit prin Succesiune, cota actuala 3/8, cota initiala 3/8 1) DIN MARIA SIMONA	A1.2
/		
Act Normativ nr. 17, din 07/03/2014 emis de Parlamentul Romaniei;		
B6	Imobil aflat sub incidenta art.3 alin.(1) din Legea 17/2014	A1

C. Partea III. SARCINI .

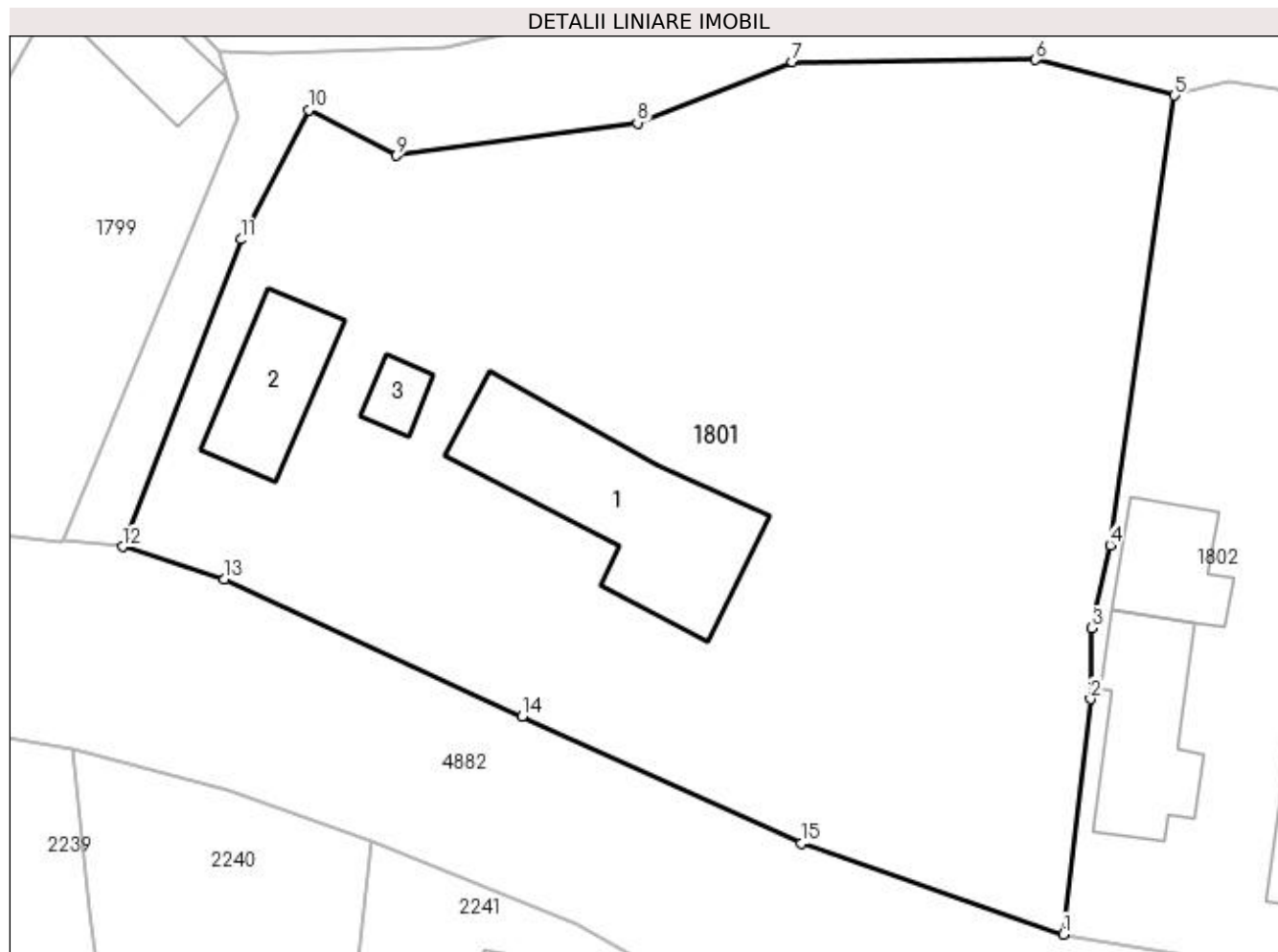
Inscrieri privind dezmembramintele dreptului de proprietate, drepturi reale de garanție și sarcini	Referințe
NU SUNT	

Anexa Nr. 1 La Partea I

Teren

Nr cadastral	Suprafața (mp)*	Observații / Referințe
80690	Din acte: 2.038 Masurata: 2.053	

* Suprafața este determinată în planul de proiecție Stereo 70.



Date referitoare la teren

Crt	Categorie folosință	Intra vilan	Suprafața (mp)	Tarla	Parcelă	Nr. topo	Observații / Referințe
1	curți constructii	DA	560	1	4	-	
2	faneata	DA	1.493	1	5	-	

Date referitoare la construcții

Crt	Număr	Destinație construcție	Supraf. (mp)	Situație juridică	Observații / Referințe
A1.1	80690-C1	construcții de locuințe	116	Cu acte	Nr. niveluri:1; S. construita la sol:116 mp; S. construita desfasurata:116 mp; CASA CONSTRUITA IN 1960.
A1.2	80690-C2	construcții de locuințe	49	Cu acte	Nr. niveluri:1; S. construita la sol:49 mp; S. construita desfasurata:49 mp; CASA CONSTRUITA IN 1989.
A1.3	80690-C3	construcții anexa	12	Cu acte	Nr. niveluri:1; S. construita la sol:12 mp; S. construita desfasurata:12 mp; ANEXA CONSTRUITA IN 1960.

Lungime Segmente

1) Valorile lungimilor segmentelor sunt obținute din proiecție în plan.

Punct început	X / Y	Punct sfârșit	X / Y	Lungime segment (** (m))

Punct început	X / Y	Punct sfârșit	X / Y	Lungime segment (** (m)
1	506.446,909 421.733,31	2	506.448,46 421.746,942	13.72
2	506.448,46 421.746,942	3	506.448,514 421.751,045	4.103
3	506.448,514 421.751,045	4	506.449,594 421.755,853	4.928
4	506.449,594 421.755,853	5	506.453,338 421.781,894	26.309
5	506.453,338 421.781,894	6	506.445,29 421.783,97	8.311
6	506.445,29 421.783,97	7	506.431,187 421.783,839	14.104
7	506.431,187 421.783,839	8	506.422,216 421.780,307	9.641
8	506.422,216 421.780,307	9	506.408,264 421.778,41	14.08
9	506.408,264 421.778,41	10	506.403,186 421.781,073	5.734
10	506.403,186 421.781,073	11	506.399,236 421.773,565	8.484
11	506.399,236 421.773,565	12	506.392,387 421.755,769	19.068
12	506.392,387 421.755,769	13	506.398,282 421.753,871	6.193
13	506.398,282 421.753,871	14	506.415,554 421.745,934	19.008
14	506.415,554 421.745,934	15	506.431,707 421.738,575	17.75
15	506.431,707 421.738,575	1	506.446,909 421.733,31	16.088

** Lungimile segmentelor sunt determinate în planul de proiecție Stereo 70 și sunt rotunjite la 1 milimetru.

*** Distanța dintre puncte este formată din segmente cumulate ce sunt mai mici decât valoarea 1 milimetru.

**DATE DESPRE IMOBILUL NR. 1802**

Oficiul de Cadastru și Publicitate Imobiliară ARGES
Biroul de Cadastru și Publicitate Imobiliară Campulung

A. Partea I. Descrierea imobilului

TEREN Intravilan

Adresa: Loc. Valea Mare Pravat, Nr. 337, Jud. Arges

Nr. Crt	Nr cadastral Nr. topografic	Suprafața* (mp)	Observații / Referințe
A1		860	Sector cadastral:23 Teren imprejmuit;

Construcții

Crt	Nr cadastral Nr. topografic	Adresa	Observații / Referințe
A1.1		Loc. Valea Mare Pravat, Nr. 337, Jud. Arges	Nr. niveluri:1; S. construita la sol:63 mp; S. construita desfasurata:63 mp;
A1.2		Loc. Valea Mare Pravat, Nr. 337, Jud. Arges	Nr. niveluri:1; S. construita la sol:58 mp; S. construita desfasurata:58 mp;
A1.3		Loc. Valea Mare Pravat, Nr. 337, Jud. Arges	Nr. niveluri:1; S. construita la sol:38 mp; S. construita desfasurata:38 mp;

B. Partea II. Proprietari și acte

Inscrieri privitoare la dreptul de proprietate și alte drepturi reale		Referințe
/		
Act Normativ nr. 7, din 13/03/1996 emis de PARLAMENT (art. 13 alin. 15);		
B1	Inscrierea provizorie, drept de PROPRIETATE, dobandit prin Lege, cota actuala 1/1, cota initiala 1/1 1) COMUNA VALEA MARE PRAVĂȚ , CIF:5010196	A1
Act Normativ nr. 7, din 13/03/1996 emis de PARLAMENT (art. 12 alin. 16);		
B3	Intabulare, drept de PROPRIETATE, dobandit prin Construire, cota actuala 1/1, cota initiala 1/1 1) ENACHE STEFAN , lipsă CNP	A1.1, A1.2, A1.3
Act Normativ nr. 17, din 07/03/2014 emis de Parlamentul Romaniei;		
B4	Imobil aflat sub incidenta art.3 alin.(1) din Legea 17/2014	A1

C. Partea III. SARCINI .

Inscrieri privind dezmembramintele dreptului de proprietate, drepturi reale de garanție și sarcini	Referințe
NU SUNT	

Anexa Nr. 1 La Partea I

Teren

Nr cadastral	Suprafața (mp)*	Observații / Referințe
	860	

* Suprafața este determinată în planul de proiecție Stereo 70.



Date referitoare la teren

Crt	Categorie folosință	Intravilan	Suprafața (mp)	Tarla	Parcelă	Nr. topo	Observații / Referințe
1	curți construcții	DA	860	1	7,8	-	

Date referitoare la construcții

Crt	Număr	Destinație construcție	Supraf. (mp)	Situație juridică	Observații / Referințe
A1.1		construcții de locuințe	63	Cu acte	Nr. niveluri:1; S. construita la sol:63 mp; S. construita desfasurata:63 mp;
A1.2		construcții de locuințe	58	Cu acte	Nr. niveluri:1; S. construita la sol:58 mp; S. construita desfasurata:58 mp;
A1.3		construcții anexa	38	Cu acte	Nr. niveluri:1; S. construita la sol:38 mp; S. construita desfasurata:38 mp;

Lungime Segmente

1) Valorile lungimilor segmentelor sunt obținute din proiecție în plan.

Punct început	X / Y	Punct sfârșit	X / Y	Lungime segment (** (m)
1	506.469,25 421.774,36	2	506.469,58 421.780,72	6.369
2	506.469,58 421.780,72	3	506.456,41 421.782,695	13.317

Punct început	X / Y	Punct sfârșit	X / Y	Lungime segment (** (m)
3	506.456,41 421.782,695	4	506.453,338 421.781,894	3.175
4	506.453,338 421.781,894	5	506.449,594 421.755,853	26.309
5	506.449,594 421.755,853	6	506.448,514 421.751,045	4.928
6	506.448,514 421.751,045	7	506.448,46 421.746,942	4.103
7	506.448,46 421.746,942	8	506.446,909 421.733,31	13.72
8	506.446,909 421.733,31	9	506.458,093 421.731,426	11.342
9	506.458,093 421.731,426	10	506.463,445 421.730,148	5.502
10	506.463,445 421.730,148	11	506.466,62 421.751,88	21.963
11	506.466,62 421.751,88	12	506.467,39 421.757,18	5.356
12	506.467,39 421.757,18	13	506.468,15 421.766,45	9.301
13	506.468,15 421.766,45	1	506.469,25 421.774,36	7.986

** Lungimile segmentelor sunt determinate în planul de proiecție Stereo 70 și sunt rotunjite la 1 milimetru.

*** Distanța dintre puncte este formată din segmente cumulate ce sunt mai mici decât valoarea 1 milimetru.

**DATE DESPRE IMOBILUL NR. 1803**

Oficiul de Cadastru și Publicitate Imobiliară ARGES
Biroul de Cadastru și Publicitate Imobiliară Campulung

A. Partea I. Descrierea imobilului

TEREN Intravilan

Nr. CF vechi:437
Nr. cadastral vechi:718

Adresa: Loc. Valea Mare Pravat, Nr. 336, Jud. Arges, pct."Casa"

Nr. Crt	Nr cadastral Nr. topografic	Suprafața* (mp)	Observații / Referințe
A1	80652	781	Sector cadastral:23 Teren imprejmuit;

Construcții

Crt	Nr cadastral Nr. topografic	Adresa	Observații / Referințe
A1.1	80652-C1	Loc. Valea Mare Pravat, Nr. 336, Jud. Arges, pct."Casa"	Nr. niveluri:2; S. construita la sol:92 mp; S. construita desfasurata:135 mp;
A1.2	80652-C2	Loc. Valea Mare Pravat, Nr. 336, Jud. Arges, pct."Casa"	Nr. niveluri:1; S. construita la sol:20 mp; S. construita desfasurata:20 mp;

B. Partea II. Proprietari și acte

Inscrieri privitoare la dreptul de proprietate și alte drepturi reale		Referințe
4901 / 20/09/2005		
Act Notarial nr. 2288, din 19/09/2005 emis de BNP TULUCA FILOFTEIA;		
B1	Intabulare, drept de PROPRIETATE, dobandit prin Conventie, cota actuala 1/1, cota initiala 1/1 1) LIXANDROIU STELIAN 2) LIXANDROIU CLAUDIA, soti <i>OBSERVATII: (provenita din conversia CF 437)</i>	A1, A1.1, A1.2
/		
Act Normativ nr. 17, din 07/03/2014 emis de Parlamentul Romaniei;		
B2	Imobil aflat sub incidenta art.3 alin.(1) din Legea 17/2014	A1

C. Partea III. SARCINI .

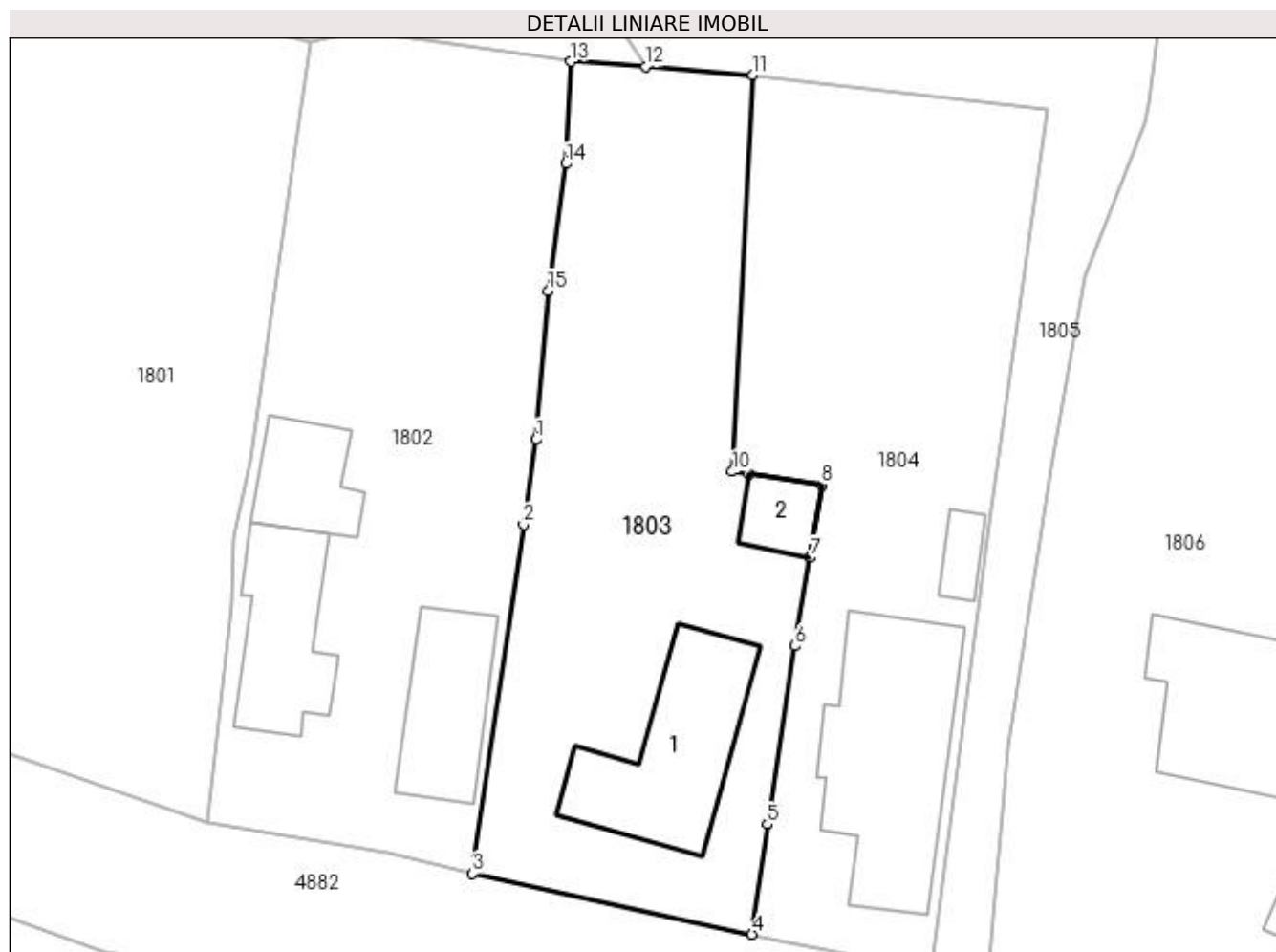
Inscrieri privind dezmembramintele dreptului de proprietate, drepturi reale de garanție și sarcini	Referințe
NU SUNT	

Anexa Nr. 1 La Partea I

Teren

Nr cadastral	Suprafața (mp)*	Observații / Referințe
80652	781	

* Suprafața este determinată în planul de proiecție Stereo 70.



Date referitoare la teren

Crt	Categorie folosință	Intra vilan	Suprafața (mp)	Tarla	Parcelă	Nr. topo	Observații / Referințe
1	curți constructii	DA	781	1	9,10	-	

Date referitoare la construcții

Crt	Număr	Destinație construcție	Supraf. (mp)	Situație juridică	Observații / Referințe
A1.1	80652-C1	construcții de locuințe	92	Cu acte	Nr. niveluri:2; S. construita la sol:92 mp; S. construita desfasurata:135 mp;
A1.2	80652-C2	construcții anexa	20	Cu acte	Nr. niveluri:1; S. construita la sol:20 mp; S. construita desfasurata:20 mp;

Lungime Segmente

1) Valorile lungimilor segmentelor sunt obținute din proiecție în plan.

Punct început	X / Y	Punct sfârșit	X / Y	Lungime segment (** (m)
1	506.467,39 421.757,18	2	506.466,62 421.751,88	5.356
2	506.466,62 421.751,88	3	506.463,445 421.730,148	21.963
3	506.463,445 421.730,148	4	506.480,85 421.726,367	17.811

Punct început	X / Y	Punct sfârșit	X / Y	Lungime segment (** (m)
4	506.480,85 421.726,367	5	506.481,804 421.733,217	6.916
5	506.481,804 421.733,217	6	506.483,53 421.744,33	11.246
6	506.483,53 421.744,33	7	506.484,46 421.749,82	5.568
7	506.484,46 421.749,82	8	506.485,183 421.754,356	4.593
8	506.485,183 421.754,356	9	506.480,668 421.755,021	4.564
9	506.480,668 421.755,021	10	506.479,62 421.755,18	1.06
10	506.479,62 421.755,18	11	506.480,895 421.779,872	24.725
11	506.480,895 421.779,872	12	506.474,224 421.780,402	6.692
12	506.474,224 421.780,402	13	506.469,58 421.780,72	4.655
13	506.469,58 421.780,72	14	506.469,25 421.774,36	6.369
14	506.469,25 421.774,36	15	506.468,15 421.766,45	7.986
15	506.468,15 421.766,45	1	506.467,39 421.757,18	9.301

** Lungimile segmentelor sunt determinate în planul de proiecție Stereo 70 și sunt rotunjite la 1 milimetru.

*** Distanța dintre puncte este formată din segmente cumulate ce sunt mai mici decât valoarea 1 milimetru.

**DATE DESPRE IMOBILUL NR. 1804**

Oficiul de Cadastru și Publicitate Imobiliară ARGES
Biroul de Cadastru și Publicitate Imobiliară Campulung

A. Partea I. Descrierea imobilului

TEREN Intravilan

Adresa: Loc. Valea Mare Pravăț, Nr. 335, Jud. Arges, Punct "Acasa"

Nr. Crt	Nr cadastral Nr. topografic	Suprafața* (mp)	Observații / Referințe
A1	80456	750	Sector cadastral:23 Teren imprejmuit;

Construcții

Crt	Nr cadastral Nr. topografic	Adresa	Observații / Referințe
A1.1	80456-C1	Loc. Valea Mare Pravăț, Nr. 335, Jud. Arges, Punct "Acasa"	Nr. niveluri:1; S. construita la sol:125 mp; S. construita desfasurata:125 mp;
A1.2		Loc. Valea Mare Pravăț, Nr. 335, Jud. Arges, Punct "Acasa"	Nr. niveluri:1; S. construita la sol:12 mp; S. construita desfasurata:12 mp;

B. Partea II. Proprietari și acte

Inscrieri privitoare la dreptul de proprietate și alte drepturi reale		Referințe
6412 / 06/04/2020		
Act Notarial nr. 718, din 03/04/2020 emis de Simion Aurelia Maria;		
B2	Intabulare, drept de PROPRIETATE-bun comun, dobandit prin Conventie, cota actuala 1/1, cota initiala 1/1 1) VINTESCU LUCIAN 2) VINTESCU ELENA, soti	A1, A1.1
/		
Act Normativ nr. 7, din 13/03/1996 emis de PARLAMENT (art. 12 alin. 16);		
B3	Intabulare, drept de PROPRIETATE, dobandit prin Construire, cota actuala 1/1, cota initiala 1/1 1) VINTESCU LUCIAN 2) VINTESCU ELENA	A1.2
Act Normativ nr. 17, din 07/03/2014 emis de Parlamentul Romaniei;		
B4	Imobil aflat sub incidenta art.3 alin.(1) din Legea 17/2014	A1

C. Partea III. SARCINI .

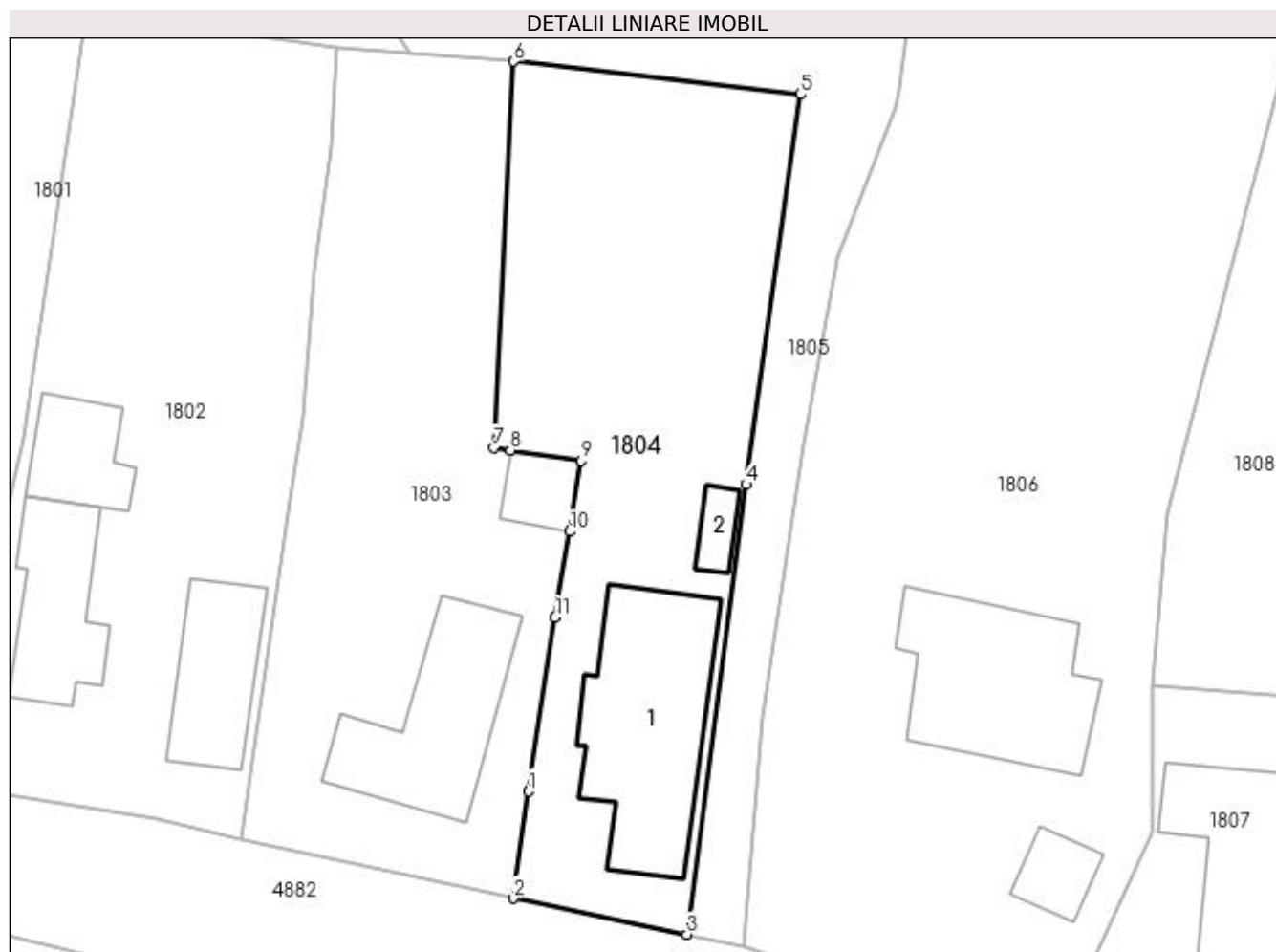
Inscrieri privind dezmembramintele dreptului de proprietate, drepturi reale de garanție și sarcini	Referințe
NU SUNT	

Anexa Nr. 1 La Partea I

Teren

Nr cadastral	Suprafața (mp)*	Observații / Referințe
80456	750	

* Suprafața este determinată în planul de proiecție Stereo 70.



Date referitoare la teren

Crt	Categorie folosință	Intra vilan	Suprafața (mp)	Tarla	Parcelă	Nr. topo	Observații / Referințe
1	curți constructii	DA	314	1	9,10	-	
2	faneata	DA	436	1	9,10	-	

Date referitoare la construcții

Crt	Număr	Destinație construcție	Supraf. (mp)	Situație juridică	Observații / Referințe
A1.1	80456-C1	construcții de locuințe	125	Cu acte	Nr. niveluri:1; S. construita la sol:125 mp; S. construita desfasurata:125 mp;
A1.2		construcții anexa	12	Cu acte	Nr. niveluri:1; S. construita la sol:12 mp; S. construita desfasurata:12 mp;

Lungime Segmente

1) Valorile lungimilor segmentelor sunt obținute din proiecție în plan.

Punct început	X / Y	Punct sfârșit	X / Y	Lungime segment (** (m)
1	506.481,804 421.733,217	2	506.480,85 421.726,367	6.916
2	506.480,85 421.726,367	3	506.491,969 421.724,072	11.353

Punct început	X / Y	Punct sfârșit	X / Y	Lungime segment (** (m)
3	506.491,969 421.724,072	4	506.495,751 421.752,832	29.008
4	506.495,751 421.752,832	5	506.499,215 421.777,777	25.184
5	506.499,215 421.777,777	6	506.480,895 421.779,872	18.439
6	506.480,895 421.779,872	7	506.479,62 421.755,18	24.725
7	506.479,62 421.755,18	8	506.480,668 421.755,021	1.06
8	506.480,668 421.755,021	9	506.485,183 421.754,356	4.564
9	506.485,183 421.754,356	10	506.484,46 421.749,82	4.593
10	506.484,46 421.749,82	11	506.483,53 421.744,33	5.568
11	506.483,53 421.744,33	1	506.481,804 421.733,217	11.246

** Lungimile segmentelor sunt determinate în planul de proiecție Stereo 70 și sunt rotunjite la 1 milimetru.

*** Distanța dintre puncte este formată din segmente cumulate ce sunt mai mici decât valoarea 1 milimetru.

**DATE DESPRE IMOBILUL NR. 1805**

Oficiul de Cadastru și Publicitate Imobiliară ARGES
Biroul de Cadastru și Publicitate Imobiliară Campulung

A. Partea I. Descrierea imobilului

TEREN Necunoscut

Adresa: Loc. Valea Mare Pravat, Jud. Arges

Nr. Crt	Nr cadastral Nr. topografic	Suprafața* (mp)	Observații / Referințe
A1		Din acte: 4.446 Masurata: 3.143	Sector cadastral:23 Teren neimprejmuit;

B. Partea II. Proprietari și acte

Inscrieri privitoare la dreptul de proprietate și alte drepturi reale		Referințe
/		
Act Administrativ nr. 83034, din 09/01/1996 emis de CJPSDPAT ARGES;		
B1	Intabulare, drept de PROPRIETATE, dobandit prin Reconstituire, cota actuala 1/1, cota initiala 1/1 1) FIANU GHEORGHE , lipsă CNP 2) FIANU ION , lipsă CNP 3) TEODORECI MARIA ORTANSA , lipsă CNP 4) FIANU ANTONETA , lipsă CNP	A1
Act Normativ nr. 17, din 07/03/2014 emis de Parlamentul Romaniei;		
B2	Imobil aflat sub incidenta art.3 alin.(1) din Legea 17/2014	A1

C. Partea III. SARCINI .

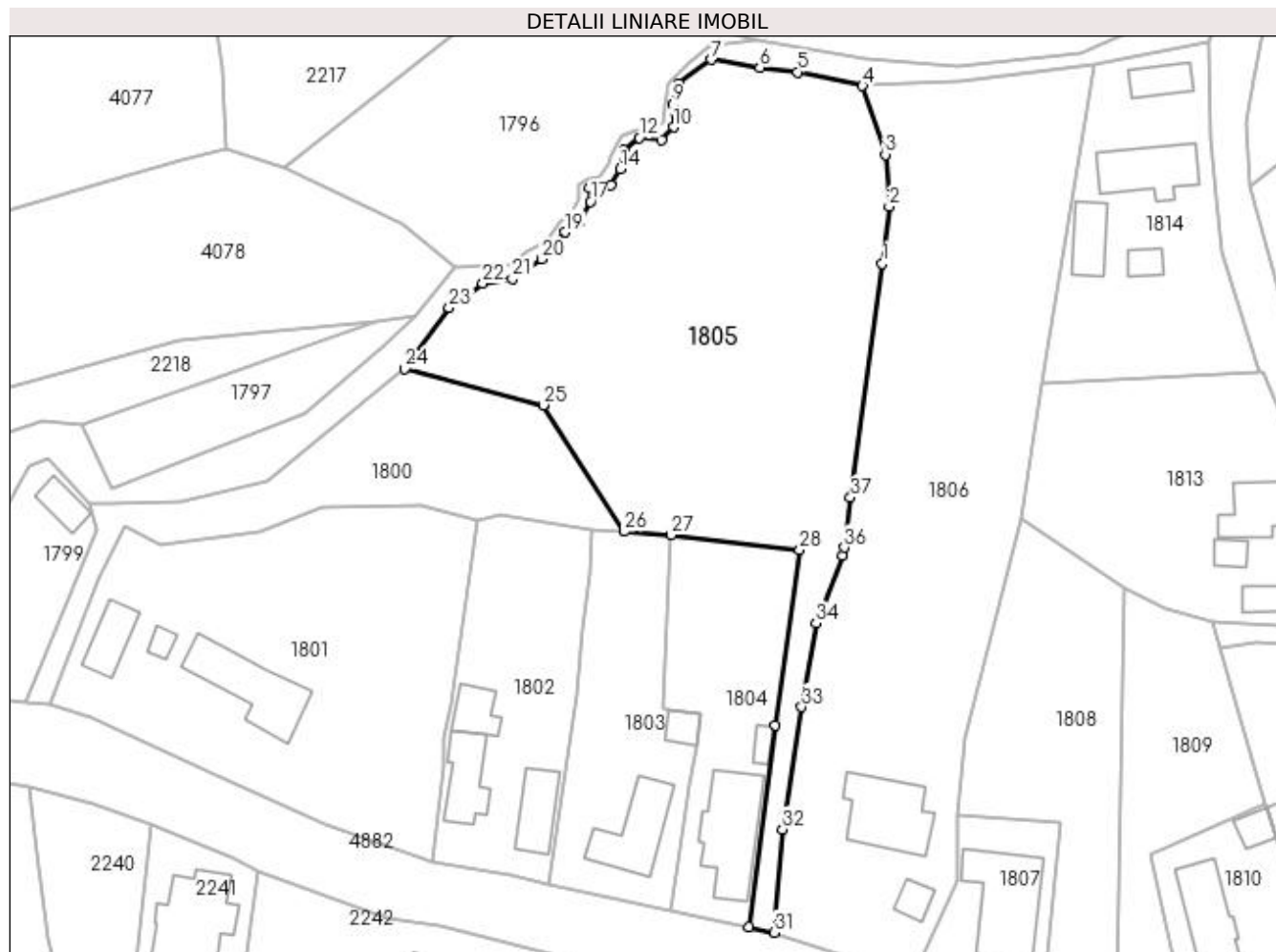
Inscrieri privind dezmembramintele dreptului de proprietate, drepturi reale de garanție și sarcini	Referințe
NU SUNT	

Anexa Nr. 1 La Partea I

Teren

Nr cadastral	Suprafața (mp)*	Observații / Referințe
	Din acte: 4.446	
	Masurata: 3.143	

* Suprafața este determinată în planul de proiecție Stereo 70.



Date referitoare la teren

Crt	Categorie folosință	Intravilan	Suprafața (mp)	Tarla	Parcelă	Nr. topo	Observații / Referințe
1	drum	DA	196	1	11	-	Diferența de suprafață se regăsește în ID 1796
2	faneata	NU	2.947	1	26-29	-	

Lungime Segmente

1) Valorile lungimilor segmentelor sunt obținute din proiecție în plan.

Punct început	X / Y	Punct sfârșit	X / Y	Lungime segment (** (m)
1	506.510,955 421.818,517	2	506.511,969 421.826,642	8.188
3	506.511,405 421.834,052	4	506.508,151 421.843,838	10.313
5	506.498,912 421.845,82	6	506.493,522 421.846,441	5.426
7	506.486,629 421.847,581	8	506.481,964 421.844,111	5.814

Punct început	X / Y	Punct sfârșit	X / Y	Lungime segment (** (m)
2	506.511,969 421.826,642	3	506.511,405 421.834,052	7.431
4	506.508,151 421.843,838	5	506.498,912 421.845,82	9.449
6	506.493,522 421.846,441	7	506.486,629 421.847,581	6.987
8	506.481,964 421.844,111	9	506.481,083 421.841,21	3.032

Punct început	X / Y	Punct sfârșit	X / Y	Lungime segment (** (m)
9	506.481,083 421.841,21	10	506.481,238 421.837,947	3.267
11	506.479,528 421.836,134	12	506.476,367 421.836,445	3.176
13	506.474,242 421.834,632	14	506.473,672 421.831,991	2.702
15	506.472,272 421.829,764	16	506.469,214 421.829,298	3.093
17	506.469,37 421.827,381	18	506.467,867 421.824,533	3.22
19	506.465,846 421.822,979	20	506.462,46 421.819,19	5.081
21	506.458,306 421.816,355	22	506.454,051 421.815,695	4.306
23	506.449,282 421.812,249	24	506.442,974 421.803,534	10.758
25	506.462,653 421.798,393	26	506.474,224 421.780,402	21.391
27	506.480,895 421.779,872	28	506.499,215 421.777,777	18.439
29	506.495,751 421.752,832	30	506.491,969 421.724,072	29.008
31	506.495,57 421.723,293	32	506.496,761 421.737,992	14.747
33	506.499,48 421.755,42	34	506.501,538 421.767,326	12.083
35	506.505,333 421.776,969	36	506.505,58 421.778,11	1.167
37	506.506,45 421.785,23	1	506.510,955 421.818,517	33.59

Punct început	X / Y	Punct sfârșit	X / Y	Lungime segment (** (m)
10	506.481,238 421.837,947	11	506.479,528 421.836,134	2.492
12	506.476,367 421.836,445	13	506.474,242 421.834,632	2.793
14	506.473,672 421.831,991	15	506.472,272 421.829,764	2.63
16	506.469,214 421.829,298	17	506.469,37 421.827,381	1.923
18	506.467,867 421.824,533	19	506.465,846 421.822,979	2.549
20	506.462,46 421.819,19	21	506.458,306 421.816,355	5.029
22	506.454,051 421.815,695	23	506.449,282 421.812,249	5.884
24	506.442,974 421.803,534	25	506.462,653 421.798,393	20.339
26	506.474,224 421.780,402	27	506.480,895 421.779,872	6.692
28	506.499,215 421.777,777	29	506.495,751 421.752,832	25.184
30	506.491,969 421.724,072	31	506.495,57 421.723,293	3.684
32	506.496,761 421.737,992	33	506.499,48 421.755,42	17.639
34	506.501,538 421.767,326	35	506.505,333 421.776,969	10.363
36	506.505,58 421.778,11	37	506.506,45 421.785,23	7.173

** Lungimile segmentelor sunt determinate în planul de proiecție Stereo 70 și sunt rotunjite la 1 milimetru.

*** Distanța dintre puncte este formată din segmente cumulate ce sunt mai mici decât valoarea 1 milimetru.

**DATE DESPRE IMOBILUL NR. 1806**

Oficiul de Cadastru și Publicitate Imobiliară ARGES
Biroul de Cadastru și Publicitate Imobiliară Campulung

A. Partea I. Descrierea imobilului

TEREN Intravilan

Nr. CF vechi:695
Nr. cadastral vechi:932

Adresa: Loc. Valea Mare Pravat, Nr. 334, Jud. Arges

Nr. Crt	Nr cadastral Nr. topografic	Suprafața* (mp)	Observații / Referințe
A1	81746	3.175	Sector cadastral:23 Teren neimprejmuit;

Construcții

Crt	Nr cadastral Nr. topografic	Adresa	Observații / Referințe
A1.1		Loc. Valea Mare Pravat, Nr. 334, Jud. Arges	Nr. niveluri:1; S. construita la sol:112 mp; S. construita desfasurata:112 mp;
A1.2		Loc. Valea Mare Pravat, Nr. 334, Jud. Arges	Nr. niveluri:1; S. construita la sol:21 mp; S. construita desfasurata:21 mp;

B. Partea II. Proprietari și acte

Inscrieri privitoare la dreptul de proprietate și alte drepturi reale		Referințe
11878 / 02/06/2022		
Act Notarial nr. 2018, din 31/05/2022 emis de Simion Aurelia Maria;		
B4	Intabulare, drept de PROPRIETATE- bun comun, dobandit prin Conventie, cota actuala 1/1, cota initiala 1/1 1) BURTOIU FLORIN ALIN, casatorit cu 2) BURTOIU ELISABETA	A1
/		
Act Normativ nr. 7, din 13/03/1996 emis de PARLAMENT (art. 12 alin. 16);		
B5	Intabulare, drept de PROPRIETATE, dobandit prin Construire, cota actuala 1/1, cota initiala 1/1 1) BURTOIU FLORIN ALIN 2) BURTOIU ELISABETA	A1.1, A1.2
Act Normativ nr. 17, din 07/03/2014 emis de Parlamentul Romaniei;		
B6	Imobil aflat sub incidenta art.3 alin.(1) din Legea 17/2014	A1

C. Partea III. SARCINI

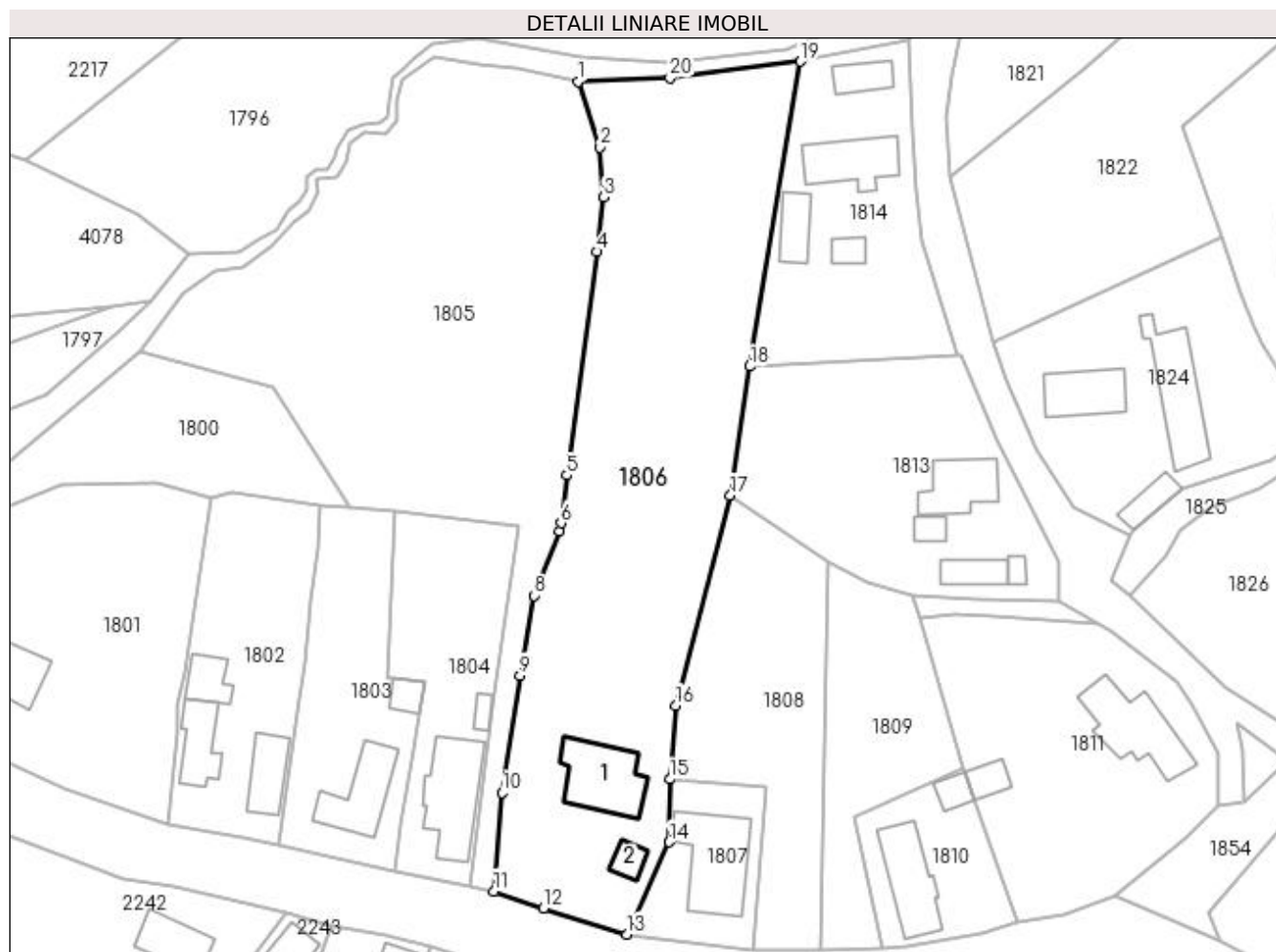
Inscrieri privind dezmembramintele dreptului de proprietate, drepturi reale de garanție și sarcini		Referințe
11878 / 02/06/2022		
Act Notarial nr. 2018, din 31/05/2022 emis de Simion Aurelia Maria;		
C4	Intabulare, drept de UZUFRACT VIAGER, dobandit prin Conventie, cota actuala 1/1, cota initiala 1/1 1) ALDOIU MARIA, necasatorita, lipsă CNP	A1

Anexa Nr. 1 La Partea I

Teren

Nr cadastral	Suprafața (mp)*	Observații / Referințe
81746	3.175	

* Suprafața este determinată în planul de proiecție Stereo 70.



Date referitoare la teren

Crt	Categorie folosință	Intra vilan	Suprafața (mp)	Tarla	Parcelă	Nr. topo	Observații / Referințe
1	curți constructii	DA	778	1	12	-	
2	faneata	DA	2.397	1	13	-	

Date referitoare la construcții

Crt	Număr	Destinație construcție	Supraf. (mp)	Situație juridică	Observații / Referințe
A1.1		construcții de locuințe	112	Cu acte	Nr. niveluri:1; S. construita la sol:112 mp; S. construita desfasurata:112 mp;
A1.2		construcții anexa	21	Cu acte	Nr. niveluri:1; S. construita la sol:21 mp; S. construita desfasurata:21 mp;

Lungime Segmente

1) Valorile lungimilor segmentelor sunt obținute din proiecție în plan.

Punct început	X / Y	Punct sfârșit	X / Y	Lungime segment (** (m)
1	506.508,151 421.843,838	2	506.511,405 421.834,052	10.313
2	506.511,405 421.834,052	3	506.511,969 421.826,642	7.431

Punct început	X / Y	Punct sfârșit	X / Y	Lungime segment (** (m)
3	506.511,969 421.826,642	4	506.510,955 421.818,517	8.188
4	506.510,955 421.818,517	5	506.506,45 421.785,23	33.59
5	506.506,45 421.785,23	6	506.505,58 421.778,11	7.173
6	506.505,58 421.778,11	7	506.505,333 421.776,969	1.167
7	506.505,333 421.776,969	8	506.501,538 421.767,326	10.363
8	506.501,538 421.767,326	9	506.499,48 421.755,42	12.083
9	506.499,48 421.755,42	10	506.496,761 421.737,992	17.639
10	506.496,761 421.737,992	11	506.495,57 421.723,293	14.747
11	506.495,57 421.723,293	12	506.502,917 421.720,778	7.766
12	506.502,917 421.720,778	13	506.515,361 421.716,882	13.04
13	506.515,361 421.716,882	14	506.521,68 421.730,609	15.112
14	506.521,68 421.730,609	15	506.521,797 421.739,969	9.361
15	506.521,797 421.739,969	16	506.522,678 421.750,978	11.044
16	506.522,678 421.750,978	17	506.530,825 421.782,266	32.331
17	506.530,825 421.782,266	18	506.533,688 421.801,45	19.396
18	506.533,688 421.801,45	19	506.541,23 421.846,844	46.016
19	506.541,23 421.846,844	20	506.521,818 421.844,358	19.571
20	506.521,818 421.844,358	1	506.508,151 421.843,838	13.677

** Lungimile segmentelor sunt determinate în planul de proiecție Stereo 70 și sunt rotunjite la 1 milimetru.

*** Distanța dintre puncte este formată din segmente cumulate ce sunt mai mici decât valoarea 1 milimetru.

**DATE DESPRE IMOBILUL NR. 1807**

Oficiul de Cadastru și Publicitate Imobiliară ARGES
Biroul de Cadastru și Publicitate Imobiliară Campulung

A. Partea I. Descrierea imobilului

TEREN Intravilan

Nr. CF vechi:583
Nr. cadastral vechi:698

Adresa: Loc. Valea Mare Pravat, Jud. Arges, punct Acasa- Caminul casei

Nr. Crt	Nr cadastral Nr. topografic	Suprafata* (mp)	Observații / Referințe
A1	82181	372	Sector cadastral:23 Teren neimprejmuit;

Construcții

Crt	Nr cadastral Nr. topografic	Adresa	Observații / Referințe
A1.1		Loc. Valea Mare Pravat, Jud. Arges, punct Acasa- Caminul casei	Nr. niveluri:1; S. construita la sol:132 mp; S. construita desfasurata:132 mp;

B. Partea II. Proprietari și acte

Inscrieri privitoare la dreptul de proprietate și alte drepturi reale		Referințe
5019 / 02/10/2006		
Act Notarial nr. 1867, din 27/07/2006 emis de BNP Tuluca Filofteia;		
B1	Intabulare, drept de PROPRIETATE, dobandit prin Conventie, cota actuala 1/1, cota initiala 1/1 1) COOPERATIVA DE CONSUL CAMPULUNG CU SEDIUL IN CAMPULUNG, CIF:999999999999, lipsă CUI	A1
/		
Act Normativ nr. 7, din 13/03/1996 emis de PARLAMENT (art. 12 alin. 16);		
B2	Intabulare, drept de PROPRIETATE, dobandit prin Construire, cota actuala 1/1, cota initiala 1/1 1) COOPERATIVA DE CONSUL CAMPULUNG CU SEDIUL IN CAMPULUNG, CIF:999999999999, lipsă CUI	A1.1
Act Normativ nr. 17, din 07/03/2014 emis de Parlamentul Romaniei;		
B3	Imobil aflat sub incidenta art.3 alin.(1) din Legea 17/2014	A1

C. Partea III. SARCINI .

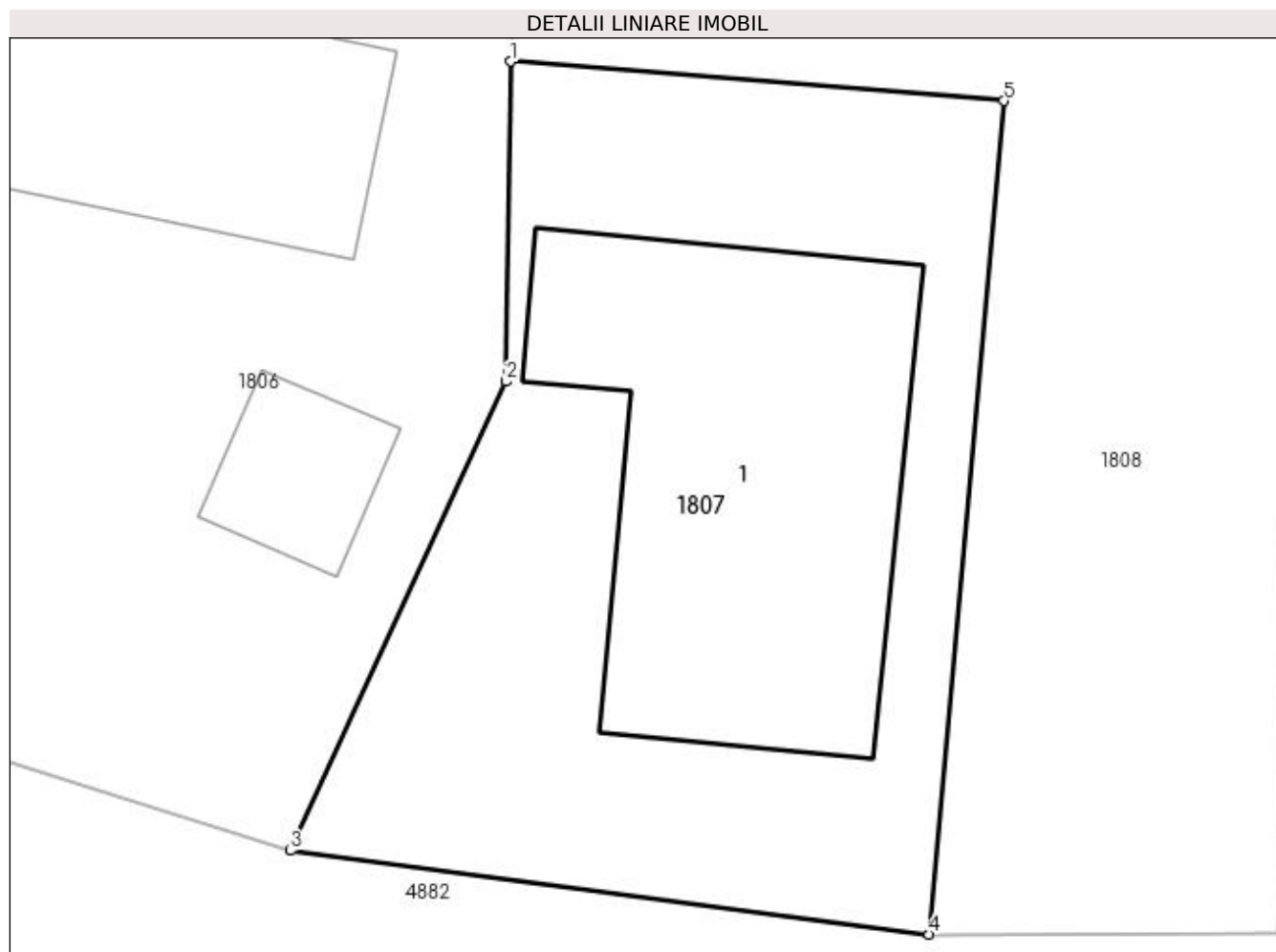
Inscrieri privind dezmembramintele dreptului de proprietate, drepturi reale de garanție și sarcini	Referințe
NU SUNT	

Anexa Nr. 1 La Partea I

Teren

Nr cadastral	Suprafața (mp)*	Observații / Referințe
82181	372	

* Suprafața este determinată în planul de proiecție Stereo 70.



Date referitoare la teren

Crt	Categorie folosință	Intra vilan	Suprafața (mp)	Tarla	Parcelă	Nr. topo	Observații / Referințe
1	curți constructii	DA	372	1	14,15	-	

Date referitoare la construcții

Crt	Număr	Destinație construcție	Supraf. (mp)	Situație juridică	Observații / Referințe
A1.1		construcții administrative și social culturale	132	Cu acte	Nr. niveluri:1; S. construita la sol:132 mp; S. construita desfasurata:132 mp;

Lungime Segmente

1) Valorile lungimilor segmentelor sunt obținute din proiecție în plan.

Punct început	X / Y	Punct sfârșit	X / Y	Lungime segment (** (m)
1	506.521,797 421.739,969	2	506.521,68 421.730,609	9.361
2	506.521,68 421.730,609	3	506.515,361 421.716,882	15.112
3	506.515,361 421.716,882	4	506.534,059 421.714,432	18.858

Punct început	X / Y	Punct sfârșit	X / Y	Lungime segment (** (m)
4	506.534,059 421.714,432	5	506.536,246 421.738,82	24.486
5	506.536,246 421.738,82	1	506.521,797 421.739,969	14.495

** Lungimile segmentelor sunt determinate în planul de proiecție Stereo 70 și sunt rotunjite la 1 milimetru.

*** Distanța dintre puncte este formată din segmente cumulate ce sunt mai mici decât valoarea 1 milimetru.

**DATE DESPRE IMOBILUL NR. 1808**

Oficiul de Cadastru și Publicitate Imobiliară ARGES
Biroul de Cadastru și Publicitate Imobiliară Campulung

A. Partea I. Descrierea imobilului

TEREN Intravilan

Nr. CF vechi:915
Nr. cadastral vechi:697/2

Adresa: Loc. Valea Mare Pravat, Jud. Arges, PCT ACASA CAMINUL CASEI

Nr. Crt	Nr cadastral Nr. topografic	Suprafata* (mp)	Observatii / Referinte
A1	80976	1.000	Sector cadastral:23 Teren neimprejmuit;

B. Partea II. Proprietari și acte

Inscrieri privitoare la dreptul de proprietate și alte drepturi reale		Referințe
16781 / 25/11/2013		
Act Notarial nr. 3423, din 22/11/2013 emis de Beznoiu Ileana Camelia;		
B2	Intabulare, drept de PROPRIETATE bun propriu, dobandit prin Conventie, cota actuala 1/1, cota initiala 1/1 1) BALAN ELENA , minora	A1
/		
Act Normativ nr. 17, din 07/03/2014 emis de Parlamentul Romaniei;		
B3	Imobil aflat sub incidenta art.3 alin.(1) din Legea 17/2014	A1

C. Partea III. SARCINI .

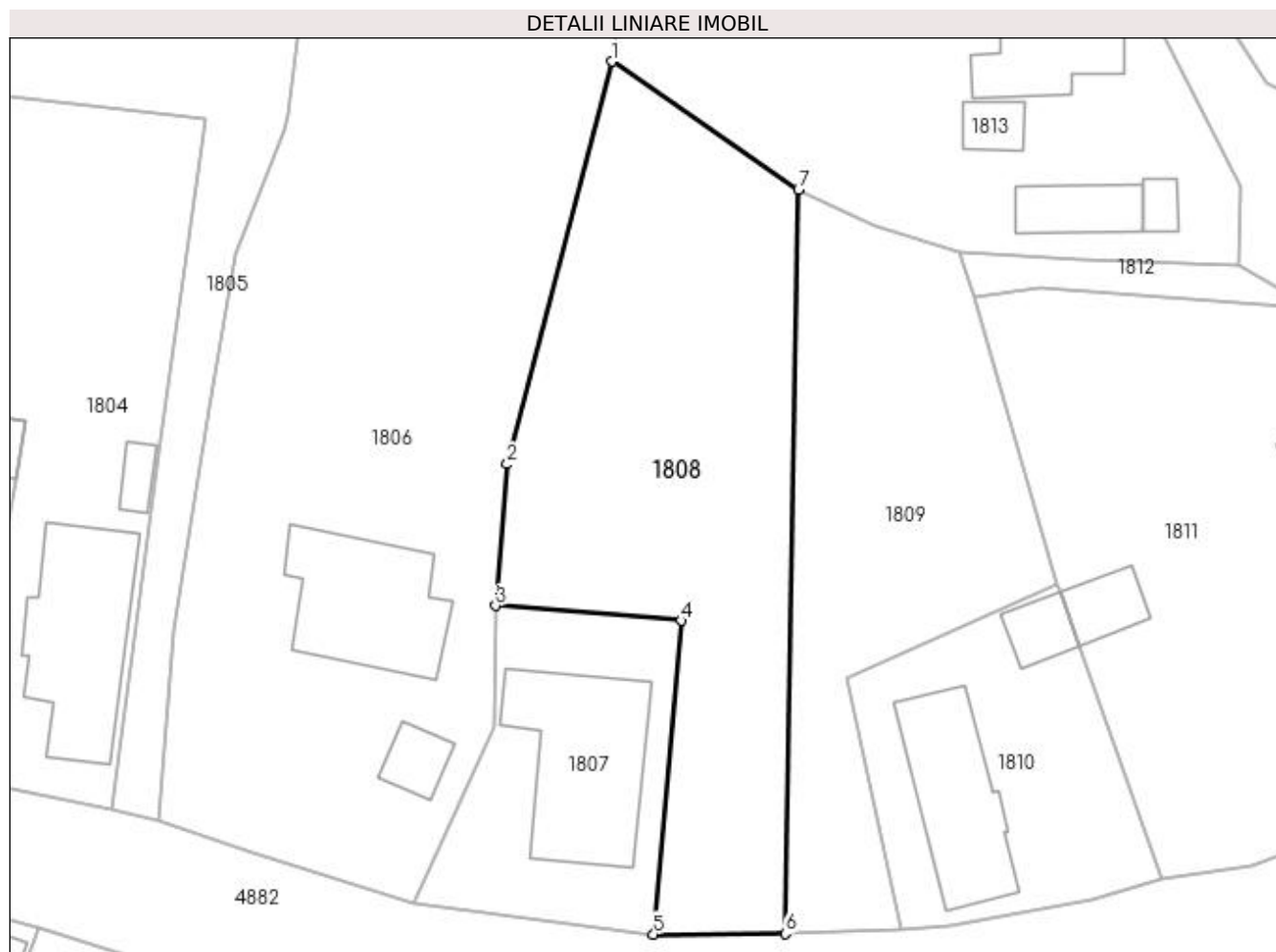
Inscrieri privind dezmembramintele dreptului de proprietate, drepturi reale de garanție și sarcini	Referințe
NU SUNT	

Anexa Nr. 1 La Partea I

Teren

Nr cadastral	Suprafața (mp)*	Observații / Referințe
80976	1.000	

* Suprafața este determinată în planul de proiecție Stereo 70.



Date referitoare la teren

Crt	Categorie folosință	Intra vilan	Suprafața (mp)	Tarla	Parcelă	Nr. topo	Observații / Referințe
1	faneata	DA	1.000	1	15,22	-	

Lungime Segmente

1) Valorile lungimilor segmentelor sunt obținute din proiecție în plan.

Punct început	X / Y	Punct sfârșit	X / Y	Lungime segment (** (m)
1	506.530,825 421.782,266	2	506.522,678 421.750,978	32.331
2	506.522,678 421.750,978	3	506.521,797 421.739,969	11.044
3	506.521,797 421.739,969	4	506.536,246 421.738,82	14.495
4	506.536,246 421.738,82	5	506.534,059 421.714,432	24.486
5	506.534,059 421.714,432	6	506.544,292 421.714,482	10.233

Punct început	X / Y	Punct sfârșit	X / Y	Lungime segment (** (m)
6	506.544,292 421.714,482	7	506.545,336 421.772,319	57.846
7	506.545,336 421.772,319	1	506.530,825 421.782,266	17.593

** Lungimile segmentelor sunt determinate în planul de proiecție Stereo 70 și sunt rotunjite la 1 milimetru.

*** Distanța dintre puncte este formată din segmente cumulate ce sunt mai mici decât valoarea 1 milimetru.

**DATE DESPRE IMOBILUL NR. 1809**

Oficiul de Cadastru și Publicitate Imobiliară ARGES
Biroul de Cadastru și Publicitate Imobiliară Campulung

A. Partea I. Descrierea imobilului

TEREN Intravilan

Adresa: Loc. Valea Mare Pravat, Jud. Arges, Punctul Acasa-Caminul casei

Nr. Crt	Nr cadastral Nr. topografic	Suprafața* (mp)	Observații / Referințe
A1	80472	684	Sector cadastral:23 Teren neimprejmit;

B. Partea II. Proprietari și acte

Inscrieri privitoare la dreptul de proprietate și alte drepturi reale		Referințe
9344 / 17/06/2011		
Act Notarial nr. 1876, din 16/06/2011 emis de BNPA BEZNOIU ILEANA CAMELIA SI STOICESCU ELENA (CRISTINA);		
B1	Se infiinteaza cartea funciara 80472 a imobilului cu numarul cadastral 80472/Valea Mare Pravat, rezultat din dezmembrarea imobilului cu numarul cadastral 697/1 (identificator electronic 80457) inscris in cartea funciara 914 (identificator electronic 80457);	A1
16780 / 25/11/2013		
Act Notarial nr. 3423, din 22/11/2013 emis de Beznoiu Ileana Camelia;		
B5	Intabulare, drept de PROPRIETATE bun propriu, dobandit prin Conventie, cota actuala 1/1, cota initiala 1/1 1) BALAN ELENA , minora	A1
/		
Act Normativ nr. 17, din 07/03/2014 emis de Parlamentul Romaniei;		
B6	Imobil aflat sub incidenta art.3 alin.(1) din Legea 17/2014	A1

C. Partea III. SARCINI .

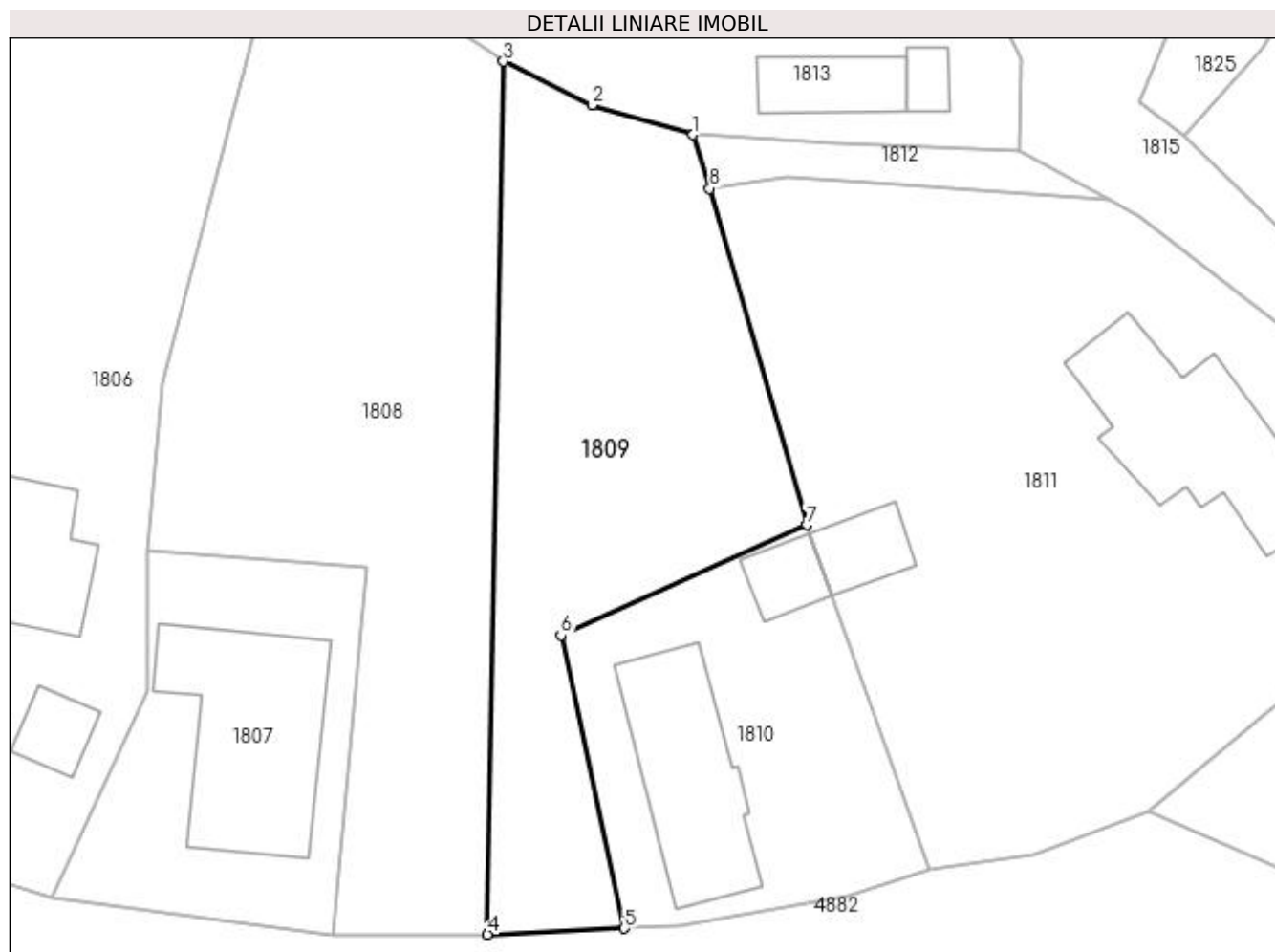
Inscrieri privind dezmembramintele dreptului de proprietate, drepturi reale de garanție și sarcini	Referințe
NU SUNT	

Anexa Nr. 1 La Partea I

Teren

Nr cadastral	Suprafața (mp)*	Observații / Referințe
80472	684	

* Suprafața este determinată în planul de proiecție Stereo 70.



Date referitoare la teren

Crt	Categorie folosință	Intra vilan	Suprafața (mp)	Tarla	Parcelă	Nr. topo	Observații / Referințe
1	faneata	DA	684	1	15,22	-	

Lungime Segmente

1) Valorile lungimilor segmentelor sunt obținute din proiecție în plan.

Punct început	X / Y	Punct sfârșit	X / Y	Lungime segment (** (m)
1	506.557,906 421.767,461	2	506.551,21 421.769,43	6.979
2	506.551,21 421.769,43	3	506.545,336 421.772,319	6.546
3	506.545,336 421.772,319	4	506.544,292 421.714,482	57.846
4	506.544,292 421.714,482	5	506.553,358 421.714,875	9.075
5	506.553,358 421.714,875	6	506.549,147 421.734,286	19.863

Punct început	X / Y	Punct sfârșit	X / Y	Lungime segment (** (m)
6	506.549,147 421.734,286	7	506.565,438 421.741,612	17.862
7	506.565,438 421.741,612	8	506.559,023 421.763,905	23.198
8	506.559,023 421.763,905	1	506.557,906 421.767,461	3.727

** Lungimile segmentelor sunt determinate în planul de proiecție Stereo 70 și sunt rotunjite la 1 milimetru.

*** Distanța dintre puncte este formată din segmente cumulate ce sunt mai mici decât valoarea 1 milimetru.



DATE DESPRE IMOBILUL NR. 1810

Oficiul de Cadastru și Publicitate Imobiliară ARGES
Biroul de Cadastru și Publicitate Imobiliară Campulung

A. Partea I. Descrierea imobilului

TEREN Intravilan

Adresa: Loc. Valea Mare Pravat, Jud. Arges, Punctul Acasa-Caminul casei

Nr. Crt	Nr cadastral Nr. topografic	Suprafața* (mp)	Observații / Referințe
A1	80471	430	Sector cadastral:23 Teren neimprijmit;

Construcții

Crt	Nr cadastral Nr. topografic	Adresa	Observații / Referințe
A1.1	80471-C1	Loc. Valea Mare Pravat, Jud. Arges, Punctul Acasa-Caminul casei	Nr. niveluri:1; S. construita la sol:99 mp; S. construita desfasurata:99 mp;
A1.2	80471-C2	Loc. Valea Mare Pravat, Jud. Arges, Punctul Acasa-Caminul casei	Nr. niveluri:1; S. construita la sol:22 mp; S. construita desfasurata:22 mp;

B. Partea II. Proprietari și acte

Inscrieri privitoare la dreptul de proprietate și alte drepturi reale	Referințe
9344 / 17/06/2011	
Act Notarial nr. 1876, din 16/06/2011 emis de BNPA BEZNOIU ILEANA CAMELIA SI STOICESCU ELENA (CRISTINA);	
B1	Se infiinteaza cartea funciara 80471 a imobilului cu numarul cadastral 80471/Valea Mare Pravat, rezultat din dezmembrarea imobilului cu numarul cadastral 697/1 (identificator electronic 80457) in scris in cartea funciara 914 (identificator electronic 80457);
Act Notarial nr. 1507, din 17/10/2008 emis de BNP TULUCA FILOFTEIA;	
B2	Intabulare, drept de PROPRIETATE, dobandit prin Conventie, cota actuala 1/1, cota initiala 1/1
1) STEFAN CONSTANTIN-NICOLAE , necasatorit, lipsă CNP <i>OBSERVATII: pozitie transcrisa din CF 80457/Valea Mare Pravat, in scrisa prin incheierea nr. 12583 din 20/10/2008;</i>	
/	
Act Normativ nr. 17, din 07/03/2014 emis de Parlamentul Romaniei;	
B3	Imobil aflat sub incidenta art.3 alin.(1) din Legea 17/2014

C. Partea III. SARCINI

Inscrieri privind dezmembramintele dreptului de proprietate, drepturi reale de garanție și sarcini	Referințe
9344 / 17/06/2011	
Act Notarial nr. 1507, din 17/10/2008 emis de BNP TULUCA FILOFTEIA;	
C1	Intabulare, drept de UZUFRACT VIAGER, dobandit prin Conventie, cota actuala 1/1, cota initiala 1/1
1) STEFAN LUCRETIA MARIA , lipsă CNP <i>OBSERVATII: pozitie transcrisa din CF 80457/Valea Mare Pravat, in scrisa prin incheierea nr. 12583 din 20/10/2008;</i>	
C2	interdictia de grevare instrainare
1) STEFAN LUCRETIA MARIA , lipsă CNP <i>OBSERVATII: pozitie transcrisa din CF 80457/Valea Mare Pravat, in scrisa prin incheierea nr. 12583 din 20/10/2008;</i>	
6944 / 15/05/2017	
Act Administrativ nr. 1727/2016-cerere de notare a urmaririi silite imob, din 08/05/2017 emis de BEJ PISCULUNGEANU VLAD ADRIAN (Hotarare Judecatoreasca nr. 2289/205/2016, din 18/05/2016 emis de JUDECATORIA CAMPULUNG);	
C3	se noteaza urmarirea silita imobiliara pentru suma de 1.208,09 lei-cheltuieli de executare si 5.900,79 debit restant, plus toate dobanzile si penalizarile contractuale ce se vor aduna pana la data achitarii integrale a debitului, precum si eventualele cheltuieli cu executarea silita, creditorul urmaritor fiind SECAPITAL SRL
<i>OBSERVATII: A1,A1.1,A1.2/C4</i>	
18576 / 10/10/2019	

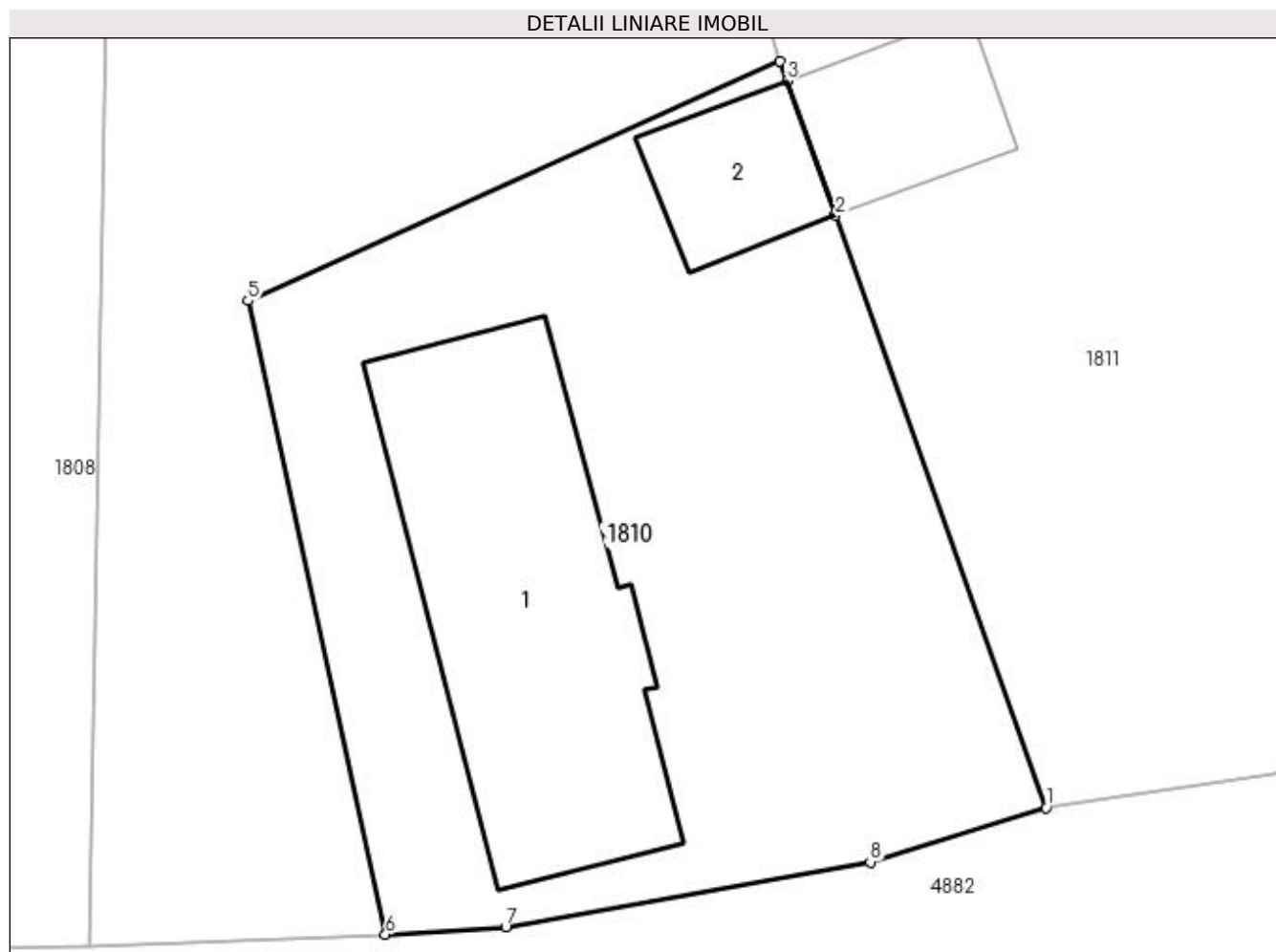
Inscrieri privind dezmembramintele dreptului de proprietate, drepturi reale de garanţie şi sarcini	Referinţe
Act Administrativ nr. 3067/2017- cerere de notare urmarire somatie imobi, din 07/10/2019 emis de BEJ PISCULUNGEANU VLAD ADRIAN (Somatie nr. 3067/2017, din 07/10/2019 emis de BEJ PISCULUNGEANU VLAD ADRIAN; Hotarare Judecatoreasca nr. 6053/205/2017, din 14/12/2017 emis de Judecatoria Campulung);	
C4 se noteaza urmarirea silita imobiliara in dosar nr. 3067/2017 pentru suma de 1968,79 lei reprezentand cheltuieli de executare si debit restant, plus eventualele cheltuieli cu executarea silita in favoarea creditorului, privind pe debitorul Stefan Constantin Nicolae, creditorul urmaritor fiind SECAPITAL SARL	A1, A1.1, A1.2
<i>OBSERVATII: A1,A1.1,A1.2/C4</i>	

Anexa Nr. 1 La Partea I

Teren

Nr cadastral	Suprafața (mp)*	Observații / Referințe
80471	430	

* Suprafața este determinată în planul de proiecție Stereo 70.



Date referitoare la teren

Crt	Categorie folosință	Intra vilan	Suprafața (mp)	Tarla	Parcelă	Nr. topo	Observații / Referințe
1	curți constructii	DA	302	1	15,16	-	
2	faneata	DA	128	1	15,16	-	

Date referitoare la construcții

Crt	Număr	Destinație construcție	Supraf. (mp)	Situație juridică	Observații / Referințe
A1.1	80471-C1	construcții de locuințe	99	Cu acte	Nr. niveluri:1; S. construita la sol:99 mp; S. construita desfasurata:99 mp;
A1.2	80471-C2	construcții anexa	22	Cu acte	Nr. niveluri:1; S. construita la sol:22 mp; S. construita desfasurata:22 mp;

Lungime Segmente

1) Valorile lungimilor segmentelor sunt obținute din proiecție în plan.

Punct început	X / Y	Punct sfârșit	X / Y	Lungime segment (** (m)
1	506.573,603 421.718,752	2	506.567,148 421.736,895	19.257
2	506.567,148 421.736,895	3	506.565,658 421.741,017	4.383

Punct început	X / Y	Punct sfârşit	X / Y	Lungime segment (** (m)
3	506.565,658 421.741,017	4	506.565,438 421.741,612	0.634
4	506.565,438 421.741,612	5	506.549,147 421.734,286	17.862
5	506.549,147 421.734,286	6	506.553,358 421.714,875	19.863
6	506.553,358 421.714,875	7	506.557,042 421.715,102	3.691
7	506.557,042 421.715,102	8	506.568,217 421.717,087	11.35
8	506.568,217 421.717,087	1	506.573,603 421.718,752	5.637

** Lungimile segmentelor sunt determinate în planul de proiecţie Stereo 70 şi sunt rotunjite la 1 milimetru.

*** Distanţa dintre puncte este formată din segmente cumulate ce sunt mai mici decât valoarea 1 milimetru.

**DATE DESPRE IMOBILUL NR. 1811**

Oficiul de Cadastru și Publicitate Imobiliară ARGES
Biroul de Cadastru și Publicitate Imobiliară Campulung

A. Partea I. Descrierea imobilului

TEREN Intravilan

Adresa: Loc. Valea Mare Pravăț, Jud. Arges, Punctul,, Acasa Valea Mare Pravăț -Valea Foi'

Nr. Crt	Nr cadastral Nr. topografic	Suprafața* (mp)	Observații / Referințe
A1	80807	Din acte: 1.356 Masurata: 1.369	Sector cadastral:23 Teren imprejmuit;

Construcții

Crt	Nr cadastral Nr. topografic	Adresa	Observații / Referințe
A1.1	80807-C1	Loc. Valea Mare Pravăț, Jud. Arges, Punctul,, Acasa Valea Mare Pravăț - Valea Foi'	Nr. niveluri:1; S. construita la sol:124 mp; S. construita desfasurata:124 mp; casa;se rectifica cf.art.12,alin.16 (Legea7/1996)
A1.2		Loc. Valea Mare Pravăț, Jud. Arges, Punctul,, Acasa Valea Mare Pravăț - Valea Foi'	Nr. niveluri:1; S. construita la sol:26 mp; S. construita desfasurata:26 mp;

B. Partea II. Proprietari și acte

Inscrieri privitoare la dreptul de proprietate și alte drepturi reale		Referințe
11580 / 13/09/2012		
Act Administrativ nr. 43537, din 06/05/1994 emis de COMISIA JUDETEANA ARGES (act notarial nr. 57/2012//22-08-2012 emis de BNP TULUCA FILOFTEIA; act administrativ nr. 3597/10-09-2012 emis de PRIMARIA VALEA MARE PRAVAT; act administrativ nr. 3584/07-09-2012 emis de PRIMARIA VALEA MARE PRAVAT; act de lichidare a regimului comunitatii legale aut sub nr. 737/22.08.2012 emis de BNP TULUCA FILOFTEIA);		
B2	Intabulare, drept de PROPRIETATE, dobandit prin Succesiune, cota actuala 3/4, cota initiala 3/4 1) SERBANESCU ELENA	A1
B5	Intabulare, drept de PROPRIETATE, dobandit prin Succesiune, cota actuala 3/8, cota initiala 3/8 1) SERBANESCU ELENA	A1.1
7877 / 30/05/2017		
Act Notarial nr. 26/2017, din 29/05/2017 emis de Ionescu Iulia;		
B6	Intabulare, drept de PROPRIETATE, dobandit prin Succesiune, cota actuala 2/8, cota initiala 2/8 1) SERBANESCU ELENA	A1
B7	Intabulare, drept de PROPRIETATE, dobandit prin Succesiune, cota actuala 5/8, cota initiala 5/8 1) SERBANESCU ELENA	A1.1
/		
Act Normativ nr. 7, din 13/03/1996 emis de PARLAMENT (art. 12 alin. 16);		
B8	Intabulare, drept de PROPRIETATE, dobandit prin Construire, cota actuala 1/1, cota initiala 1/1 1) SERBANESCU ELENA	A1.2
Act Normativ nr. 17, din 07/03/2014 emis de Parlamentul Romaniei;		
B9	Imobil aflat sub incidenta art.3 alin.(1) din Legea 17/2014	A1

C. Partea III. SARCINI .

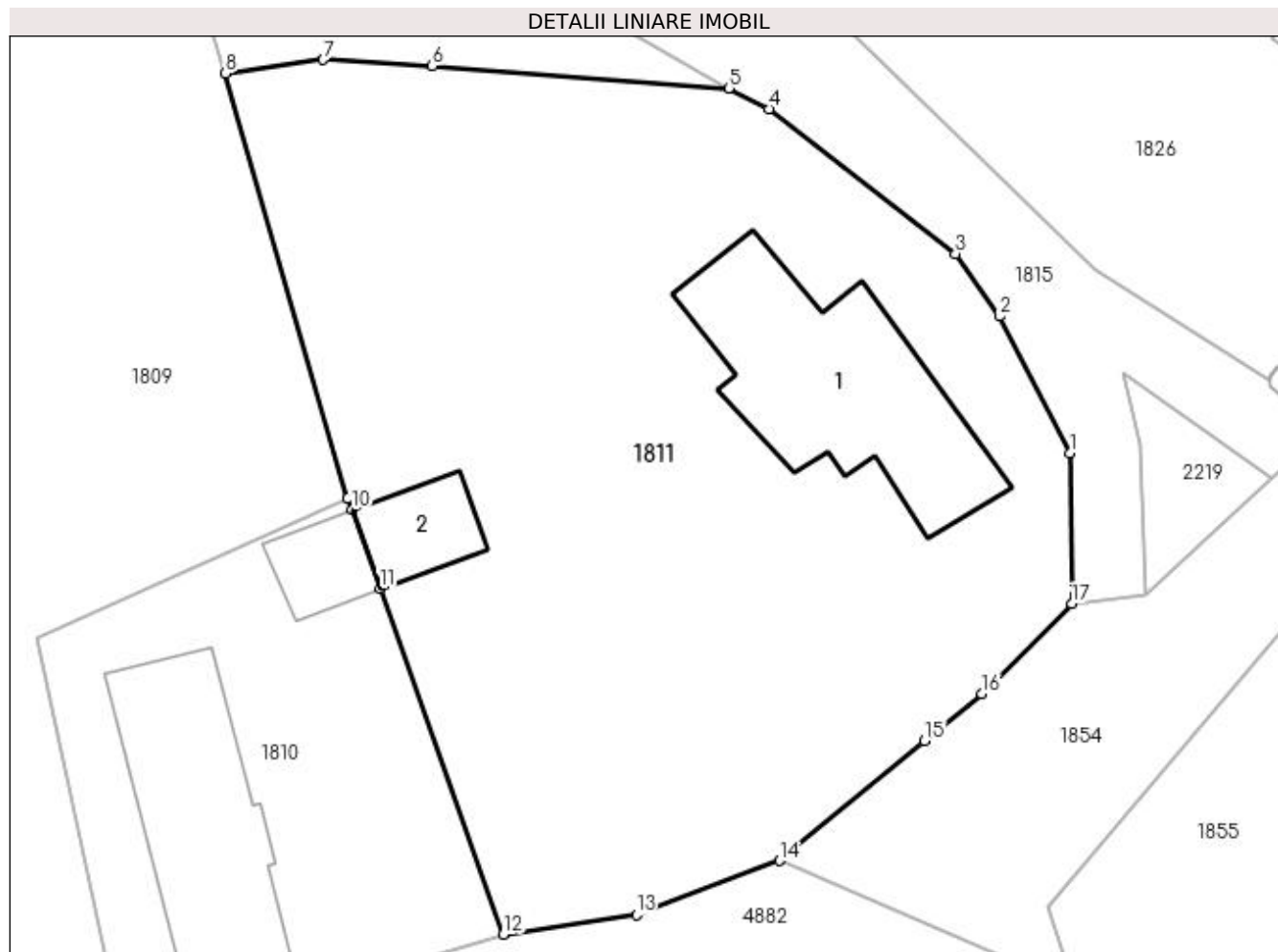
Inscrieri privind dezmembramentele dreptului de proprietate, drepturi reale de garanție și sarcini	Referințe
NU SUNT	

Anexa Nr. 1 La Partea I

Teren

Nr cadastral	Suprafața (mp)*	Observații / Referințe
80807	Din acte: 1.356 Masurata: 1.369	

* Suprafața este determinată în planul de proiecție Stereo 70.



Date referitoare la teren

Crt	Categorie folosință	Intra vilan	Suprafața (mp)	Tarla	Parcelă	Nr. topo	Observații / Referințe
1	curți constructii	DA	430	1	17-20	-	
2	faneata	DA	509	1	18,19	-	
3	arabil	DA	430	1	17-19	-	

Date referitoare la construcții

Crt	Număr	Destinație construcție	Supraf. (mp)	Situație juridică	Observații / Referințe
A1.1	80807-C1	construcții de locuinte	Din acte: 115 Masurata: 124	Cu acte	Nr. niveluri:1; S. construita la sol:124 mp; S. construita desfasurata:124 mp; casa;se rectifica cf.art.12,alin.16(Legea7/1996)
A1.2		construcții anexa	26	Cu acte	Nr. niveluri:1; S. construita la sol:26 mp; S. construita desfasurata:26 mp;

Lungime Segmente

1) Valorile lungimilor segmentelor sunt obținute din proiecție în plan.

Punct început	X / Y	Punct sfârșit	X / Y	Lungime segment (** (m)
1	506.603,318 421.744,003	2	506.599,622 421.751,162	8.057

Punct început	X / Y	Punct sfârșit	X / Y	Lungime segment (** (m)
2	506.599,622 421.751,162	3	506.597,335 421.754,444	4.0
3	506.597,335 421.754,444	4	506.587,542 421.762,05	12.4
4	506.587,542 421.762,05	5	506.585,446 421.763,143	2.364
5	506.585,446 421.763,143	6	506.569,884 421.764,309	15.606
6	506.569,884 421.764,309	7	506.564,16 421.764,631	5.733
7	506.564,16 421.764,631	8	506.559,023 421.763,905	5.188
8	506.559,023 421.763,905	9	506.565,438 421.741,612	23.198
9	506.565,438 421.741,612	10	506.565,658 421.741,017	0.634
10	506.565,658 421.741,017	11	506.567,148 421.736,895	4.383
11	506.567,148 421.736,895	12	506.573,603 421.718,752	19.257
12	506.573,603 421.718,752	13	506.580,594 421.719,79	7.068
13	506.580,594 421.719,79	14	506.588,085 421.722,608	8.004
14	506.588,085 421.722,608	15	506.595,695 421.728,916	9.884
15	506.595,695 421.728,916	16	506.598,708 421.731,382	3.893
16	506.598,708 421.731,382	17	506.603,433 421.736,089	6.669
17	506.603,433 421.736,089	1	506.603,318 421.744,003	7.915

** Lungimile segmentelor sunt determinate în planul de proiecție Stereo 70 și sunt rotunjite la 1 milimetru.

*** Distanța dintre puncte este formată din segmente cumulate ce sunt mai mici decât valoarea 1 milimetru.

**DATE DESPRE IMOBILUL NR. 1812**

Oficiul de Cadastru și Publicitate Imobiliară ARGES
Biroul de Cadastru și Publicitate Imobiliară Campulung

A. Partea I. Descrierea imobilului

TEREN Intravilan

Adresa: Loc. Valea Mare Pravat, Jud. Arges

Nr. Crt	Nr cadastral Nr. topografic	Suprafața* (mp)	Observații / Referințe
A1		65	Sector cadastral:23 Teren neimprejmut;

B. Partea II. Proprietari și acte

Inscrieri privitoare la dreptul de proprietate și alte drepturi reale	Referințe
/	
Act Normativ nr. 7, din 13/03/1996 emis de PARLAMENT (art. 13 alin. 15);	
B1	Inscrierea provizorie, drept de PROPRIETATE, dobandit prin Lege, cota actuala 1/1, cota initiala 1/1 1) COMUNA VALEA MARE PRAVAT , CIF:5010196
Act Normativ nr. 17, din 07/03/2014 emis de Parlamentul Romaniei;	
B2	Imobil aflat sub incidenta art.3 alin.(1) din Legea 17/2014

C. Partea III. SARCINI .

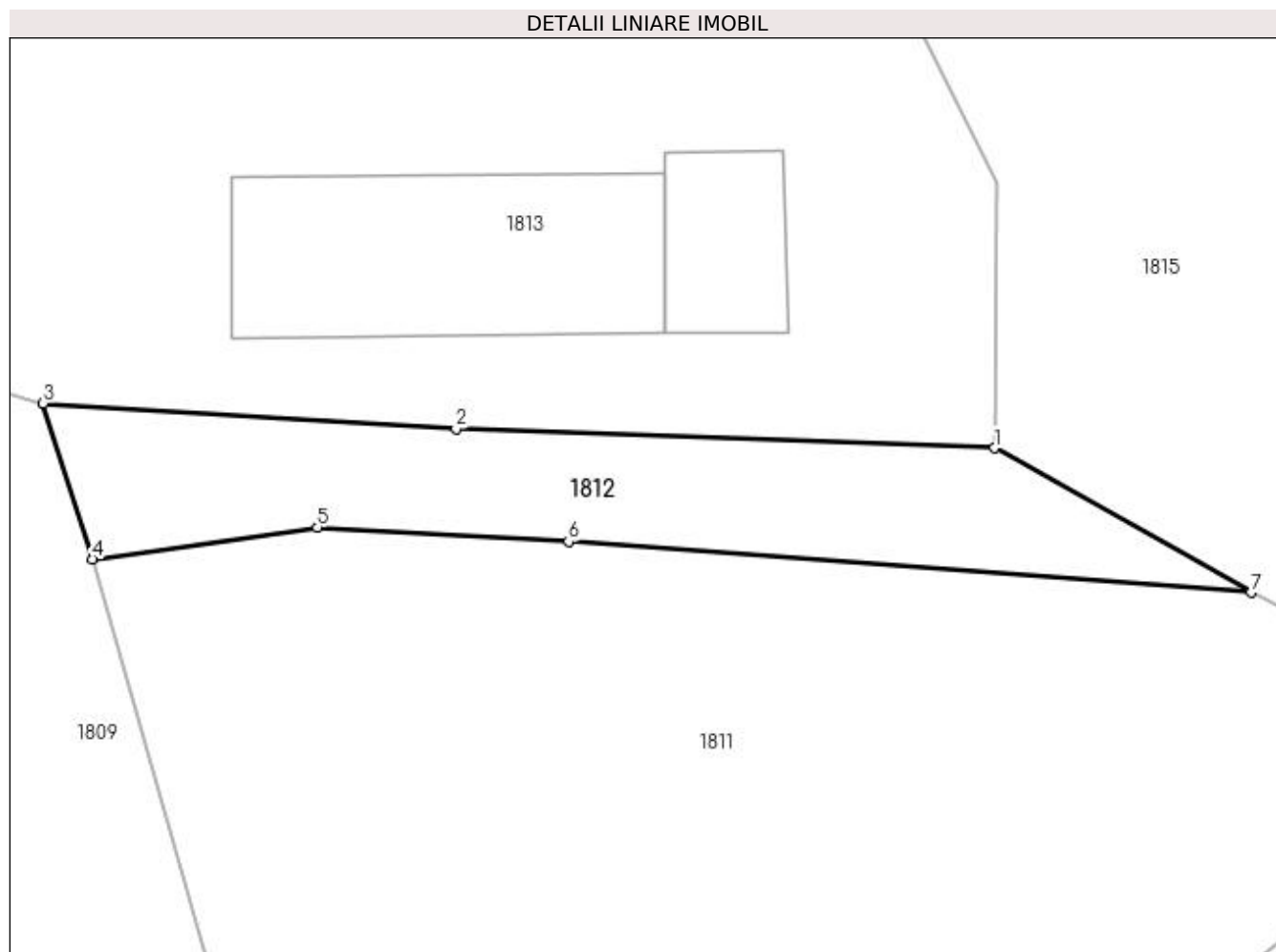
Inscrieri privind dezmembramintele dreptului de proprietate, drepturi reale de garanție și sarcini	Referințe
NU SUNT	

Anexa Nr. 1 La Partea I

Teren

Nr cadastral	Suprafața (mp)*	Observații / Referințe
	65	

* Suprafața este determinată în planul de proiecție Stereo 70.



Date referitoare la teren

Crt	Categorie folosință	Intravilan	Suprafața (mp)	Tarla	Parcelă	Nr. topo	Observații / Referințe
1	ape curgătoare	DA	65	1	22	-	

Lungime Segmente

1) Valorile lungimilor segmentelor sunt obținute din proiecție în plan.

Punct început	X / Y	Punct sfârșit	X / Y	Lungime segment (** (m)
1	506.579,597 421.766,44	2	506.567,323 421.766,879	12.282
2	506.567,323 421.766,879	3	506.557,906 421.767,461	9.435
3	506.557,906 421.767,461	4	506.559,023 421.763,905	3.727
4	506.559,023 421.763,905	5	506.564,16 421.764,631	5.188
5	506.564,16 421.764,631	6	506.569,884 421.764,309	5.733

Punct început	X / Y	Punct sfârșit	X / Y	Lungime segment (** (m)
6	506.569,884 421.764,309	7	506.585,446 421.763,143	15.606
7	506.585,446 421.763,143	1	506.579,597 421.766,44	6.714

** Lungimile segmentelor sunt determinate în planul de proiecție Stereo 70 și sunt rotunjite la 1 milimetru.

*** Distanța dintre puncte este formată din segmente cumulate ce sunt mai mici decât valoarea 1 milimetru.



DATE DESPRE IMOBILUL NR. 1813

Oficiul de Cadastru și Publicitate Imobiliară ARGES
Biroul de Cadastru și Publicitate Imobiliară Campulung

A. Partea I. Descrierea imobilului

TEREN Intravilan

Adresa: Loc. Valea Mare Pravat, Nr. 286, Jud. Arges

Nr. Crt	Nr cadastral Nr. topografic	Suprafața* (mp)	Observații / Referințe
A1		1.295	Sector cadastral:23 Teren imprejmuit;

Construcții

Crt	Nr cadastral Nr. topografic	Adresa	Observații / Referințe
A1.1		Loc. Valea Mare Pravat, Nr. 286, Jud. Arges	Nr. niveluri:1; S. construita la sol:76 mp; S. construita desfasurata:76 mp;
A1.2		Loc. Valea Mare Pravat, Nr. 286, Jud. Arges	Nr. niveluri:1; S. construita la sol:36 mp; S. construita desfasurata:36 mp;
A1.3		Loc. Valea Mare Pravat, Nr. 286, Jud. Arges	Nr. niveluri:1; S. construita la sol:18 mp; S. construita desfasurata:18 mp;
A1.4		Loc. Valea Mare Pravat, Nr. 286, Jud. Arges	Nr. niveluri:1; S. construita la sol:11 mp; S. construita desfasurata:11 mp;

B. Partea II. Proprietari și acte

Inscrieri privitoare la dreptul de proprietate și alte drepturi reale		Referințe
/		
Act Normativ nr. 7, din 13/03/1996 emis de PARLAMENT (art. 13 alin. 15);		
B1	Inscrierea provizorie, drept de PROPRIETATE, dobandit prin Lege, cota actuala 1/1, cota initiala 1/1 1) COMUNA VALEA MARE PRAVĂȚ , CIF:5010196	A1
Act Normativ nr. 7, din 13/03/1996 emis de PARLAMENT (art. 12 alin. 16);		
B3	Intabulare, drept de PROPRIETATE, dobandit prin Construire, cota actuala 1/1, cota initiala 1/1 1) RACARU MARILENA , lipsă CNP	A1.1, A1.2, A1.3, A1.4
Act Normativ nr. 17, din 07/03/2014 emis de Parlamentul Romaniei;		
B4	Imobil aflat sub incidenta art.3 alin.(1) din Legea 17/2014	A1

C. Partea III. SARCINI .

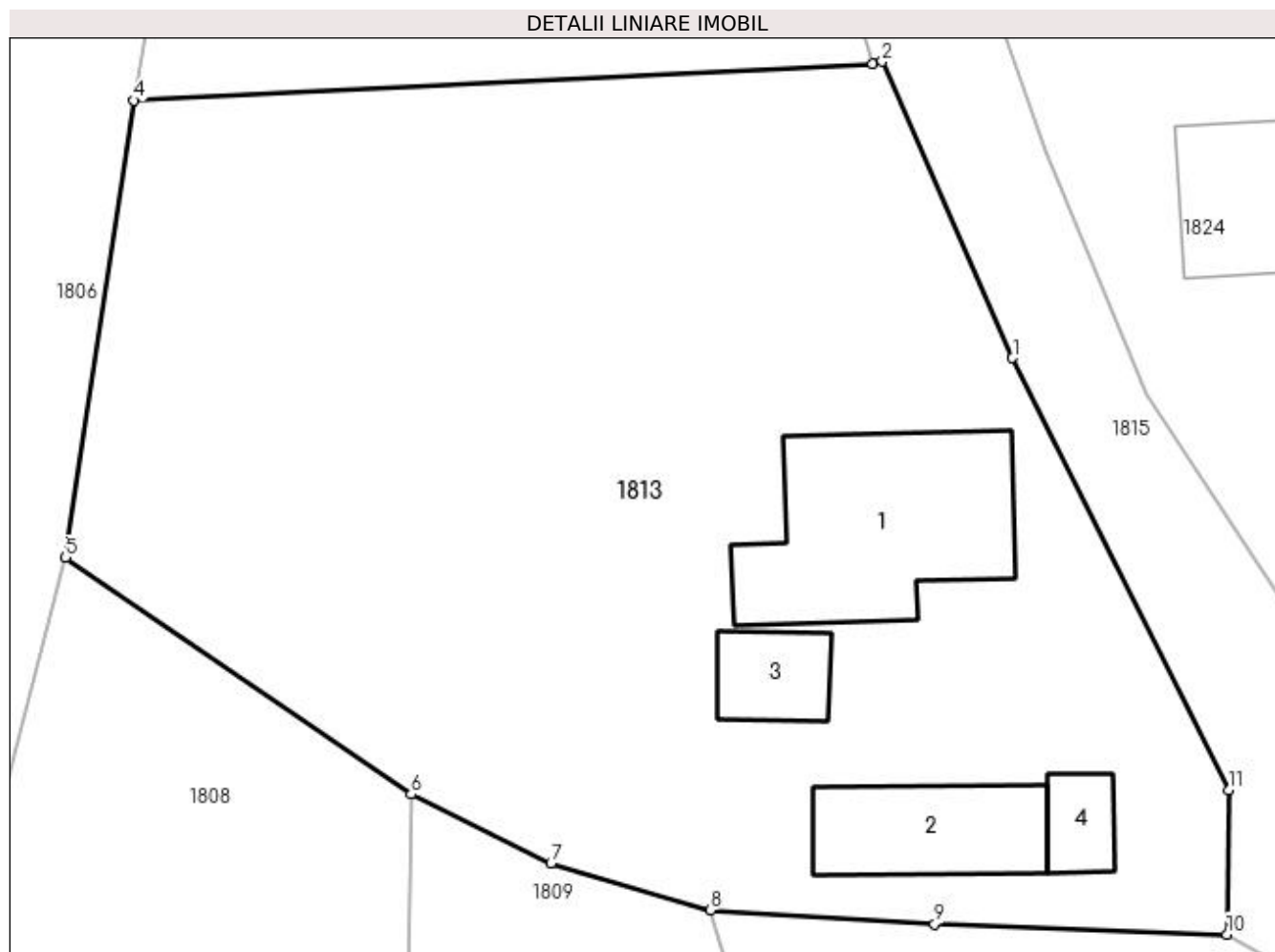
Inscrieri privind dezmembramintele dreptului de proprietate, drepturi reale de garanție și sarcini	Referințe
NU SUNT	

Anexa Nr. 1 La Partea I

Teren

Nr cadastral	Suprafața (mp)*	Observații / Referințe
	1.295	

* Suprafața este determinată în planul de proiecție Stereo 70.



Date referitoare la teren

Crt	Categorie folosință	Intra vilan	Suprafața (mp)	Tarla	Parcelă	Nr. topo	Observații / Referințe
1	curți construcții	DA	564	1	21	-	
2	livada	DA	731	1	21,23	-	

Date referitoare la construcții

Crt	Număr	Destinație construcție	Supraf. (mp)	Situație juridică	Observații / Referințe
A1.1		construcții de locuințe	76	Cu acte	Nr. niveluri:1; S. construita la sol:76 mp; S. construita desfasurata:76 mp;
A1.2		construcții anexa	36	Cu acte	Nr. niveluri:1; S. construita la sol:36 mp; S. construita desfasurata:36 mp;
A1.3		construcții anexa	18	Cu acte	Nr. niveluri:1; S. construita la sol:18 mp; S. construita desfasurata:18 mp;
A1.4		construcții anexa	11	Cu acte	Nr. niveluri:1; S. construita la sol:11 mp; S. construita desfasurata:11 mp;

Lungime Segmente

1) Valorile lungimilor segmentelor sunt obținute din proiecție în plan.

Punct început	X / Y	Punct sfârșit	X / Y	Lungime segment (** (m)
---------------	-------	---------------	-------	-------------------------

Punct început	X / Y	Punct sfârșit	X / Y	Lungime segment (** (m)
1	506.570,593 421.790,64	2	506.565,118 421.803,08	13.592
2	506.565,118 421.803,08	3	506.564,719 421.802,991	0.409
3	506.564,719 421.802,991	4	506.533,688 421.801,45	31.069
4	506.533,688 421.801,45	5	506.530,825 421.782,266	19.396
5	506.530,825 421.782,266	6	506.545,336 421.772,319	17.593
6	506.545,336 421.772,319	7	506.551,21 421.769,43	6.546
7	506.551,21 421.769,43	8	506.557,906 421.767,461	6.979
8	506.557,906 421.767,461	9	506.567,323 421.766,879	9.435
9	506.567,323 421.766,879	10	506.579,597 421.766,44	12.282
10	506.579,597 421.766,44	11	506.579,665 421.772,499	6.059
11	506.579,665 421.772,499	1	506.570,593 421.790,64	20.283

** Lungimile segmentelor sunt determinate în planul de proiecție Stereo 70 și sunt rotunjite la 1 milimetru.

*** Distanța dintre puncte este formată din segmente cumulate ce sunt mai mici decât valoarea 1 milimetru.

**DATE DESPRE IMOBILUL NR. 1814**

Oficiul de Cadastru și Publicitate Imobiliară ARGES
Biroul de Cadastru și Publicitate Imobiliară Campulung

A. Partea I. Descrierea imobilului

TEREN Intravilan

Adresa: Loc. Valea Mare Pravat, Nr. 285, Jud. Arges

Nr. Crt	Nr cadastral Nr. topografic	Suprafața* (mp)	Observații / Referințe
A1		Din acte: 720 Masurata: 1.020	Sector cadastral:23 Teren imprejmuit;

Construcții

Crt	Nr cadastral Nr. topografic	Adresa	Observații / Referințe
A1.1		Loc. Valea Mare Pravat, Nr. 285, Jud. Arges	Nr. niveluri:2; S. construita la sol:89 mp; S. construita desfasurata:135 mp;
A1.2		Loc. Valea Mare Pravat, Nr. 285, Jud. Arges	Nr. niveluri:1; S. construita la sol:46 mp; S. construita desfasurata:46 mp;
A1.3		Loc. Valea Mare Pravat, Nr. 285, Jud. Arges	Nr. niveluri:1; S. construita la sol:36 mp; S. construita desfasurata:36 mp;
A1.4		Loc. Valea Mare Pravat, Nr. 285, Jud. Arges	Nr. niveluri:1; S. construita la sol:19 mp; S. construita desfasurata:19 mp;

B. Partea II. Proprietari și acte

Inscrieri privitoare la dreptul de proprietate și alte drepturi reale		Referințe
/		
Act Administrativ nr. 72547, din 11/07/1995 emis de CJPSDPAT ARGES;		
B1	Intabulare, drept de PROPRIETATE, dobandit prin Reconstituire, cota actuala 1/1, cota initiala 1/1 1) RĂCARU DUMITRU, lipsă CNP	A1
Act Normativ nr. 7, din 13/03/1996 emis de PARLAMENT (art. 12 alin. 16);		
B2	Intabulare, drept de PROPRIETATE, dobandit prin Construire, cota actuala 1/1, cota initiala 1/1 1) RĂCARU DUMITRU, lipsă CNP	A1.1, A1.2, A1.3, A1.4
Act Normativ nr. 17, din 07/03/2014 emis de Parlamentul Romaniei;		
B3	Imobil aflat sub incidenta art.3 alin.(1) din Legea 17/2014	A1

C. Partea III. SARCINI .

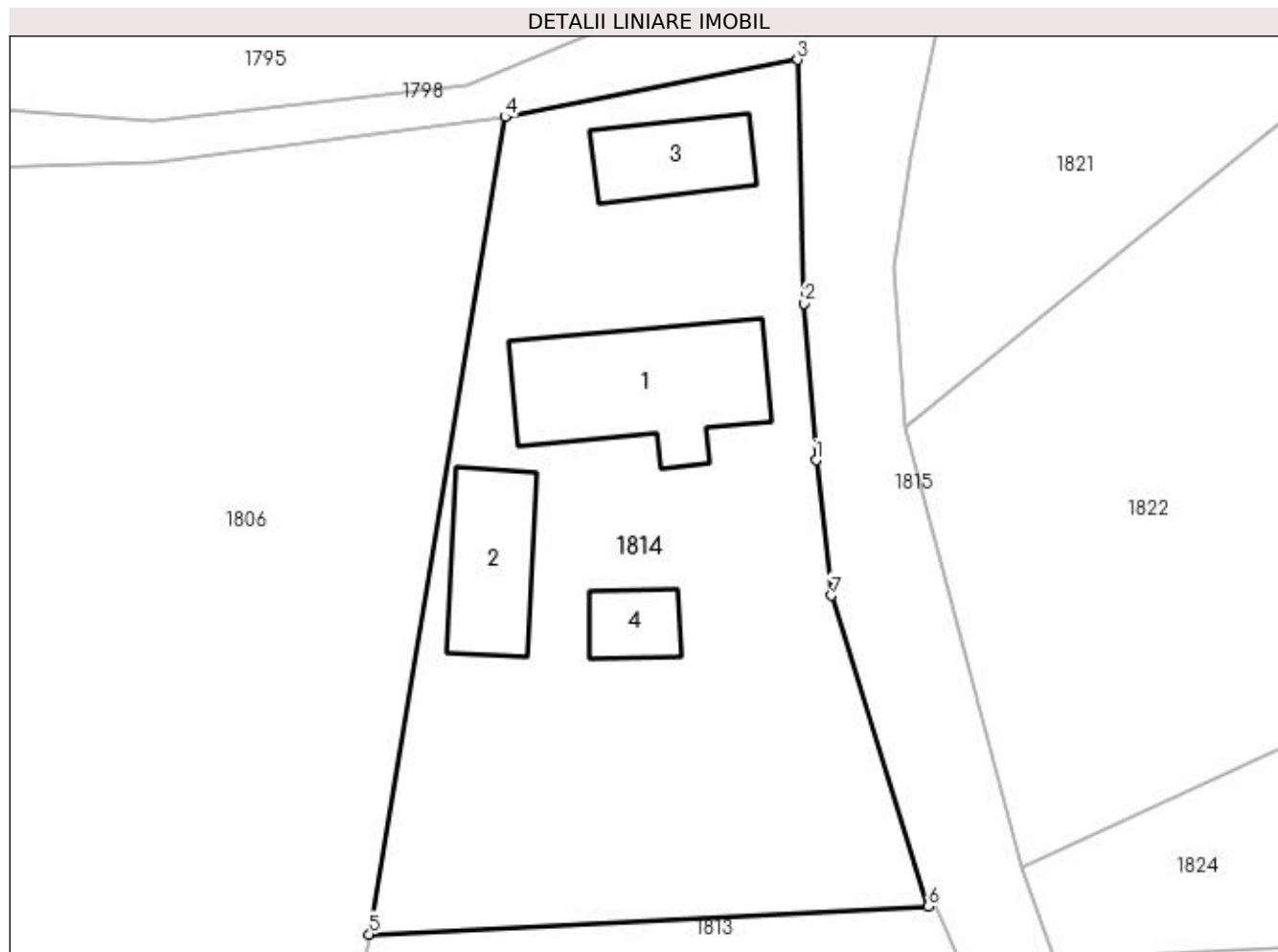
Inscrieri privind dezmembramintele dreptului de proprietate, drepturi reale de garanție și sarcini	Referințe
NU SUNT	

Anexa Nr. 1 La Partea I

Teren

Nr cadastral	Suprafața (mp)*	Observații / Referințe
	Din acte: 720 Masurata: 1.020	

* Suprafața este determinată în planul de proiecție Stereo 70.



Date referitoare la teren

Crt	Categorie folosință	Intravilan	Suprafața (mp)	Tarla	Parcelă	Nr. topo	Observații / Referințe
1	curți constructii	DA	623	1	24,25	-	
2	livada	DA	397	1	24,25	-	

Date referitoare la construcții

Crt	Număr	Destinație construcție	Supraf. (mp)	Situație juridică	Observații / Referințe
A1.1		construcții de locuințe	89	Cu acte	Nr. niveluri:2; S. construita la sol:89 mp; S. construita desfasurata:135 mp;
A1.2		construcții de locuințe	46	Cu acte	Nr. niveluri:1; S. construita la sol:46 mp; S. construita desfasurata:46 mp;
A1.3		construcții anexa	36	Cu acte	Nr. niveluri:1; S. construita la sol:36 mp; S. construita desfasurata:36 mp;
A1.4		construcții anexa	19	Cu acte	Nr. niveluri:1; S. construita la sol:19 mp; S. construita desfasurata:19 mp;

Lungime Segmente

1) Valorile lungimilor segmentelor sunt obținute din proiecție în plan.

Punct început	X / Y	Punct sfârșit	X / Y	Lungime segment (** (m)
---------------	-------	---------------	-------	-------------------------

Punct început	X / Y	Punct sfârșit	X / Y	Lungime segment (** (m)
1	506.558,509 421.827,789	2	506.557,841 421.836,487	8.724
2	506.557,841 421.836,487	3	506.557,466 421.850,023	13.541
3	506.557,466 421.850,023	4	506.541,23 421.846,844	16.544
4	506.541,23 421.846,844	5	506.533,688 421.801,45	46.016
5	506.533,688 421.801,45	6	506.564,719 421.802,991	31.069
6	506.564,719 421.802,991	7	506.559,351 421.820,27	18.094
7	506.559,351 421.820,27	1	506.558,509 421.827,789	7.566

** Lungimile segmentelor sunt determinate în planul de proiecție Stereo 70 și sunt rotunjite la 1 milimetru.

*** Distanța dintre puncte este formată din segmente cumulate ce sunt mai mici decât valoarea 1 milimetru.

**DATE DESPRE IMOBILUL NR. 1815**

Oficiul de Cadastru și Publicitate Imobiliară ARGES
Biroul de Cadastru și Publicitate Imobiliară Campulung

A. Partea I. Descrierea imobilului

TEREN Intravilan

Adresa: Loc. Valea Mare Pravăț, Jud. Arges

Nr. Crt	Nr cadastral Nr. topografic	Suprafața* (mp)	Observații / Referințe
A1		1.124	Sector cadastral:23 Teren neimprejmuit;

Construcții

Crt	Nr cadastral Nr. topografic	Adresa	Observații / Referințe
A1.1		Loc. Valea Mare Pravăț, Jud. Arges	Nr. niveluri:1; S. construita la sol:2 mp; S. construita desfasurata:2 mp;

B. Partea II. Proprietari și acte

Inscrieri privitoare la dreptul de proprietate și alte drepturi reale		Referințe
/		
Act Normativ nr. 7, din 13/03/1996 emis de PARLAMENT (art. 13 alin. 15);		
B1	Inscrierea provizorie, drept de PROPRIETATE, dobandit prin Lege, cota actuala 1/1, cota initiala 1/1 1) COMUNA VALEA MARE PRAVAT , CIF:5010196	A1, A1.1
Act Normativ nr. 17, din 07/03/2014 emis de Parlamentul Romaniei;		
B2	Imobil aflat sub incidenta art.3 alin.(1) din Legea 17/2014	A1

C. Partea III. SARCINI .

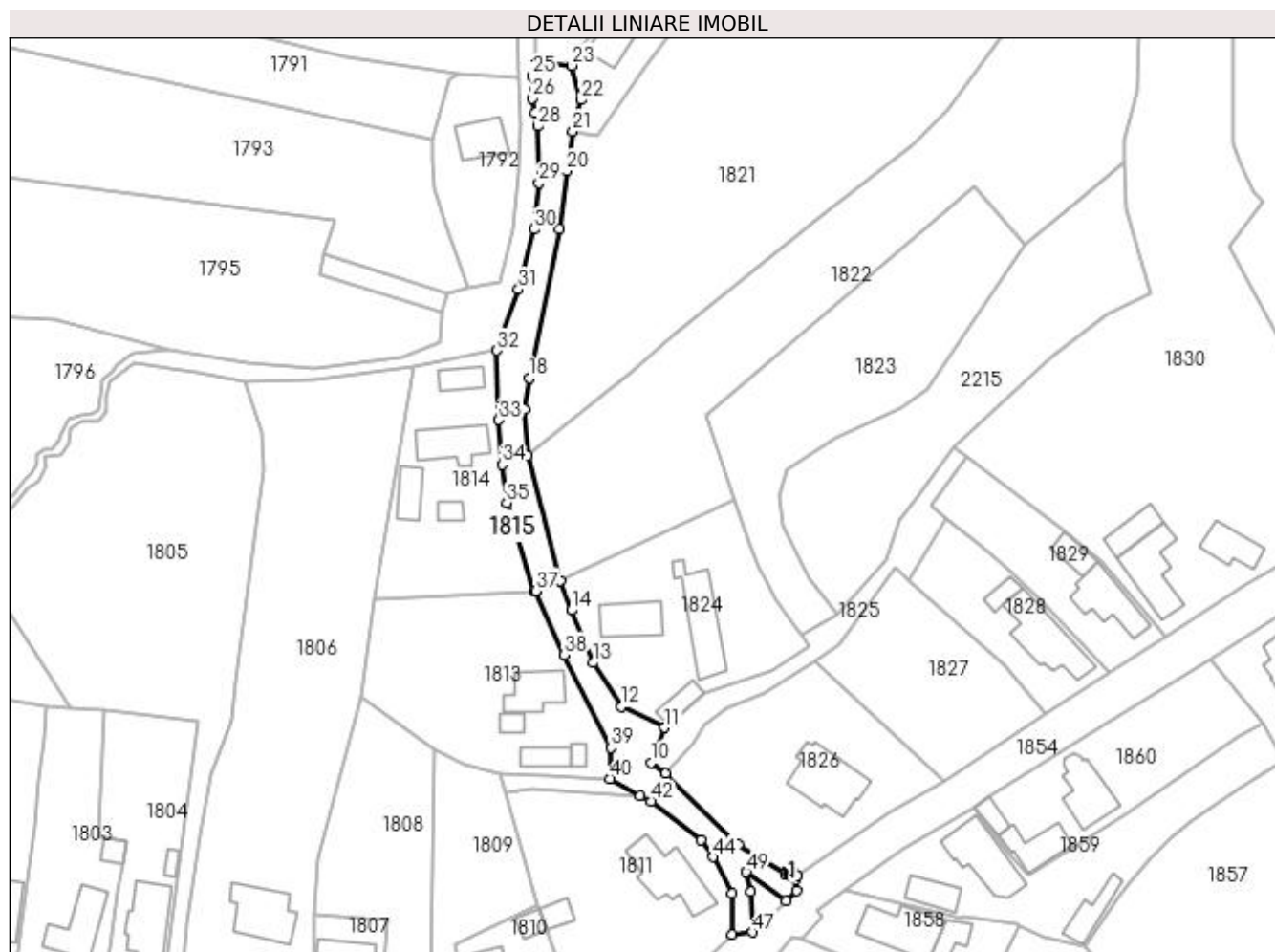
Inscrieri privind dezmembramintele dreptului de proprietate, drepturi reale de garanție și sarcini	Referințe
NU SUNT	

Anexa Nr. 1 La Partea I

Teren

Nr cadastral	Suprafața (mp)*	Observații / Referințe
	1.124	

* Suprafața este determinată în planul de proiecție Stereo 70.



Date referitoare la teren

Crt	Categorie folosință	Intra vilan	Suprafața (mp)	Tarla	Parcelă	Nr. topo	Observații / Referințe
1	drum	DA	1.124	1	DC 61	-	

Date referitoare la construcții

Crt	Număr	Destinație construcție	Supraf. (mp)	Situație juridică	Observații / Referințe
A1.1		construcții anexa	2	Cu acte	Nr. niveluri:1; S. construita la sol:2 mp; S. construita desfasurata:2 mp;

Lungime Segmente

1) Valorile lungimilor segmentelor sunt obținute din proiecție în plan.

Punct început	X / Y	Punct sfârșit	X / Y	Lungime segment	Punct început	X / Y	Punct sfârșit	X / Y	Lungime segment	Punct început	X / Y	Punct sfârșit	X / Y	Lungime segment
1	506.615,669 421.747,513	2	506.615,703 421.747,864	0.353	2	506.615,703 421.747,864	3	506.615,435 421.748,275	0.491	3	506.615,435 421.748,275	4	506.614,821 421.748,589	0.69
4	506.614,821 421.748,589	5	506.614,169 421.748,489	0.66	5	506.614,169 421.748,489	6	506.613,811 421.748,039	0.575	6	506.613,811 421.748,039	7	506.613,811 421.747,761	0.278
7	506.613,811 421.747,761	8	506.604,601 421.753,583	10.896	8	506.604,601 421.753,583	9	506.590,454 421.767,435	19.799	9	506.590,454 421.767,435	10	506.587,545 421.769,62	3.638
10	506.587,545 421.769,62	11	506.590,234 421.776,411	7.304	11	506.590,234 421.776,411	12	506.581,818 421.780,586	9.395	12	506.581,818 421.780,586	13	506.576,266 421.789,078	10.146

Punct început	X / Y	Punct sfârșit	X / Y	Lungime segment	Punct început	X / Y	Punct sfârșit	X / Y	Lungime segment	Punct început	X / Y	Punct sfârșit	X / Y	Lungime segment
13	506.576,266 421.789,078	14	506.571,974 421.799,336	11.12	14	506.571,974 421.799,336	15	506.569,919 421.805,14	6.157	15	506.569,919 421.805,14	16	506.563,47 421.829,59	25.286
16	506.563,47 421.829,59	17	506.562,833 421.838,527	8.96	17	506.562,833 421.838,527	18	506.563,766 421.844,679	6.222	18	506.563,766 421.844,679	19	506.569,685 421.873,714	29.632
19	506.569,685 421.873,714	20	506.571,058 421.885,086	11.455	20	506.571,058 421.885,086	21	506.572,283 421.892,759	7.77	21	506.572,283 421.892,759	22	506.573,933 421.898,913	6.371
22	506.573,933 421.898,913	23	506.572,085 421.905,641	6.977	23	506.572,085 421.905,641	24	506.565,03 421.906,428	7.099	24	506.565,03 421.906,428	25	506.564,361 421.903,604	2.902
25	506.564,361 421.903,604	26	506.564,311 421.899,213	4.391	26	506.564,311 421.899,213	27	506.565,002 421.896,434	2.864	27	506.565,002 421.896,434	28	506.565,418 421.893,807	2.66
28	506.565,418 421.893,807	29	506.565,665 421.882,772	11.038	29	506.565,665 421.882,772	30	506.564,68 421.873,686	9.139	30	506.564,68 421.873,686	31	506.561,692 421.861,94	12.12
31	506.561,692 421.861,94	32	506.557,466 421.850,023	12.644	32	506.557,466 421.850,023	33	506.557,841 421.836,487	13.541	33	506.557,841 421.836,487	34	506.558,509 421.827,789	8.724
34	506.558,509 421.827,789	35	506.559,351 421.820,27	7.566	35	506.559,351 421.820,27	36	506.564,719 421.802,991	18.094	36	506.564,719 421.802,991	37	506.565,118 421.803,08	0.409
37	506.565,118 421.803,08	38	506.570,593 421.790,64	13.592	38	506.570,593 421.790,64	39	506.579,665 421.772,499	20.283	39	506.579,665 421.772,499	40	506.579,597 421.766,44	6.059
40	506.579,597 421.766,44	41	506.585,446 421.763,143	6.714	41	506.585,446 421.763,143	42	506.587,542 421.762,05	2.364	42	506.587,542 421.762,05	43	506.597,335 421.754,444	12.4
43	506.597,335 421.754,444	44	506.599,622 421.751,162	4.0	44	506.599,622 421.751,162	45	506.603,318 421.744,003	8.057	45	506.603,318 421.744,003	46	506.603,433 421.736,089	7.915
46	506.603,433 421.736,089	47	506.607,298 421.736,521	3.889	47	506.607,298 421.736,521	48	506.607,004 421.744,413	7.897	48	506.607,004 421.744,413	49	506.606,153 421.748,216	3.897
49	506.606,153 421.748,216	50	506.613,904 421.742,651	9.542	50	506.613,904 421.742,651	51	506.615,982 421.744,58	2.835	51	506.615,982 421.744,58	52	506.615,885 421.746,882	2.304
52	506.615,885 421.746,882	53	506.616,12 421.747,585	0.741	53	506.616,12 421.747,585	1	506.615,669 421.747,513	0.457					

** Lungimile segmentelor sunt determinate în planul de proiecție Stereo 70 și sunt rotunjite la 1 milimetru.

*** Distanța dintre puncte este formată din segmente cumulate ce sunt mai mici decât valoarea 1 milimetru.

**DATE DESPRE IMOBILUL NR. 1816**

Oficiul de Cadastru și Publicitate Imobiliară ARGES
Biroul de Cadastru și Publicitate Imobiliară Campulung

A. Partea I. Descrierea imobilului

TEREN Intravilan

Adresa: Loc. Valea Mare Pravat, Jud. Arges

Nr. Crt	Nr cadastral Nr. topografic	Suprafața* (mp)	Observații / Referințe
A1		3.304	Sector cadastral:23 Teren neimprejmuit;

B. Partea II. Proprietari și acte

Inscrieri privitoare la dreptul de proprietate și alte drepturi reale		Referințe
/		
Act Normativ nr. 7, din 13/03/1996 emis de PARLAMENT (art. 13 alin. 15);		
B1	Inscrierea provizorie, drept de PROPRIETATE, dobandit prin Lege, cota actuala 1/1, cota initiala 1/1 1) COMUNA VALEA MARE PRAVAT , CIF:5010196	A1
Act Normativ nr. 17, din 07/03/2014 emis de Parlamentul Romaniei;		
B2	Imobil aflat sub incidenta art.3 alin.(1) din Legea 17/2014	A1

C. Partea III. SARCINI .

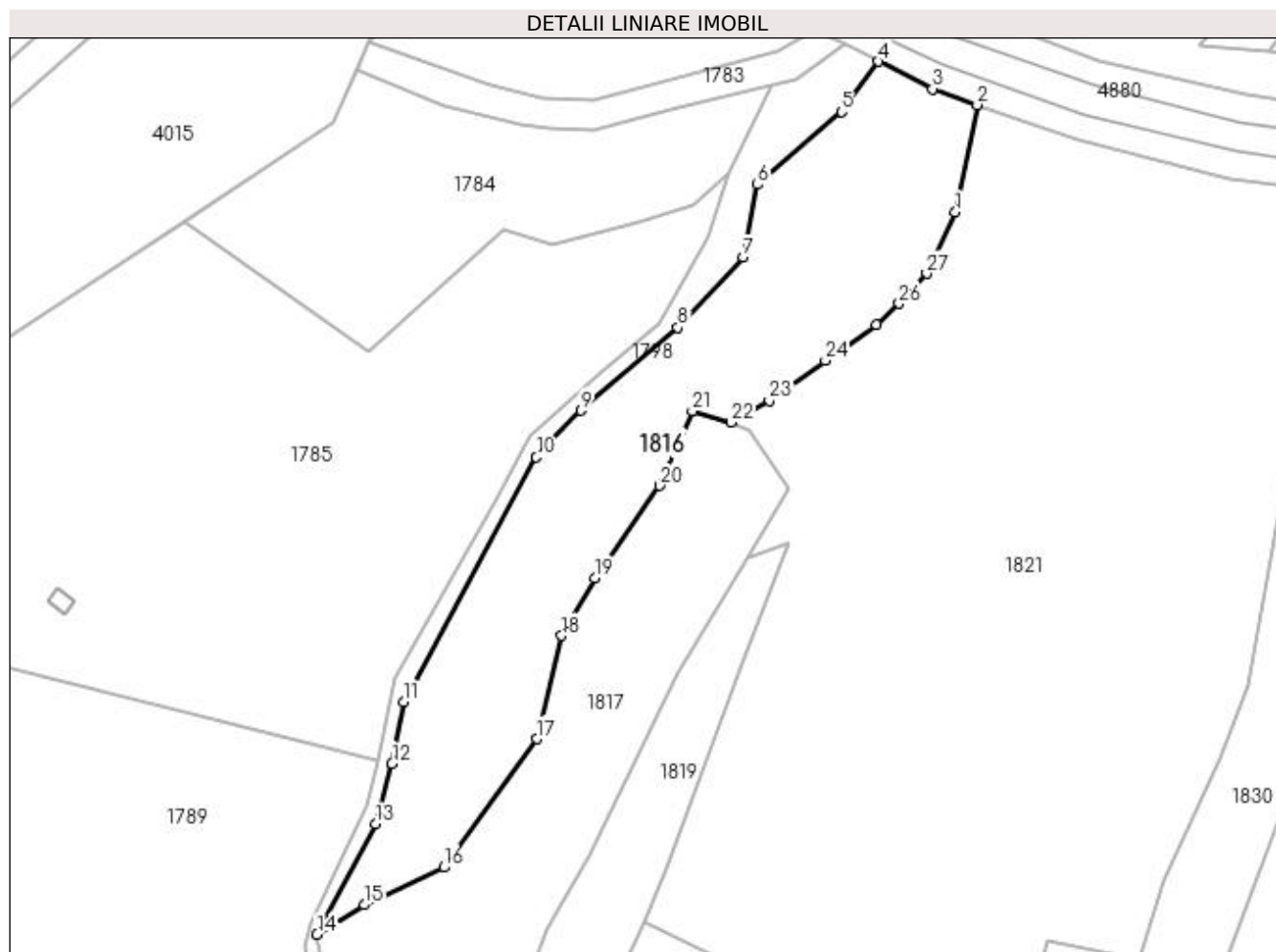
Inscrieri privind dezmembramintele dreptului de proprietate, drepturi reale de garanție și sarcini	Referințe
NU SUNT	

Anexa Nr. 1 La Partea I

Teren

Nr cadastral	Suprafața (mp)*	Observații / Referințe
	3.304	

* Suprafața este determinată în planul de proiecție Stereo 70.



Date referitoare la teren

Crt	Categorie folosință	Intra vilan	Suprafața (mp)	Tarla	Parcelă	Nr. topo	Observații / Referințe
1	pașune	DA	3.304	1	55,56,93,94	-	Pășune împădurită

Lungime Segmente

1) Valorile lungimilor segmentelor sunt obținute din proiecție în plan.

Punct început	X / Y	Punct sfârșit	X / Y	Lungime segment (** (m)
1	506.664,018 422.111,923	2	506.667,652 422.129,741	18.185
3	506.660,218 422.132,385	4	506.651,284 422.136,946	10.031
5	506.645,087 422.128,611	6	506.631,151 422.116,522	18.449
7	506.628,82 422.104,438	8	506.617,893 422.092,808	15.958
9	506.601,839 422.079,001	10	506.594,427 422.071,258	10.719

Punct început	X / Y	Punct sfârșit	X / Y	Lungime segment (** (m)
2	506.667,652 422.129,741	3	506.660,218 422.132,385	7.89
4	506.651,284 422.136,946	5	506.645,087 422.128,611	10.386
6	506.631,151 422.116,522	7	506.628,82 422.104,438	12.307
8	506.617,893 422.092,808	9	506.601,839 422.079,001	21.175
10	506.594,427 422.071,258	11	506.572,383 422.030,703	46.159

Punct început	X / Y	Punct sfârșit	X / Y	Lungime segment (** (m)
11	506.572,383 422.030,703	12	506.570,468 422.020,418	10.462
13	506.567,756 422.010,372	14	506.558,016 421.992,06	20.741
15	506.565,871 421.996,953	16	506.579,068 422.003,169	14.588
17	506.594,492 422.024,527	18	506.598,659 422.041,618	17.592
19	506.604,163 422.051,214	20	506.614,859 422.066,571	18.715
21	506.620,358 422.078,943	22	506.626,779 422.077,034	6.699
23	506.633,131 422.080,67	24	506.642,445 422.087,296	11.43
25	506.650,941 422.093,248	26	506.654,701 422.096,781	5.159
27	506.659,288 422.101,744	1	506.664,018 422.111,923	11.224

Punct început	X / Y	Punct sfârșit	X / Y	Lungime segment (** (m)
12	506.570,468 422.020,418	13	506.567,756 422.010,372	10.406
14	506.558,016 421.992,06	15	506.565,871 421.996,953	9.254
16	506.579,068 422.003,169	17	506.594,492 422.024,527	26.345
18	506.598,659 422.041,618	19	506.604,163 422.051,214	11.062
20	506.614,859 422.066,571	21	506.620,358 422.078,943	13.539
22	506.626,779 422.077,034	23	506.633,131 422.080,67	7.319
24	506.642,445 422.087,296	25	506.650,941 422.093,248	10.373
26	506.654,701 422.096,781	27	506.659,288 422.101,744	6.758

** Lungimile segmentelor sunt determinate în planul de proiecție Stereo 70 și sunt rotunjite la 1 milimetru.

*** Distanța dintre puncte este formată din segmente cumulate ce sunt mai mici decât valoarea 1 milimetru.

**DATE DESPRE IMOBILUL NR. 1817**

Oficiul de Cadastru și Publicitate Imobiliară ARGES
Biroul de Cadastru și Publicitate Imobiliară Campulung

A. Partea I. Descrierea imobilului

TEREN Intravilan

Adresa: Loc. Valea Mare Pravat, Jud. Arges, punct'Valea Foi'

Nr. Crt	Nr cadastral Nr. topografic	Suprafața* (mp)	Observații / Referințe
A1	81711	2.500	Sector cadastral:23 Teren neimprejmuit;

B. Partea II. Proprietari și acte

Inscrieri privitoare la dreptul de proprietate și alte drepturi reale	Referințe
1614 / 29/01/2020	
Act Notarial nr. contract de vanzare aut. 197, din 28/01/2020 emis de Stefanescu Floriana;	
B2	Intabulare, drept de PROPRIETATE- bun propriu, dobandit prin Conventie, cota actuala 1/1, cota initiala 1/1 1) ȘERBĂNESCU MIRCEA-SEBASTIAN, necasatorit
/	
Act Normativ nr. 17, din 07/03/2014 emis de Parlamentul Romaniei;	
B3	Imobil aflat sub incidenta art.3 alin.(1) din Legea 17/2014

C. Partea III. SARCINI .

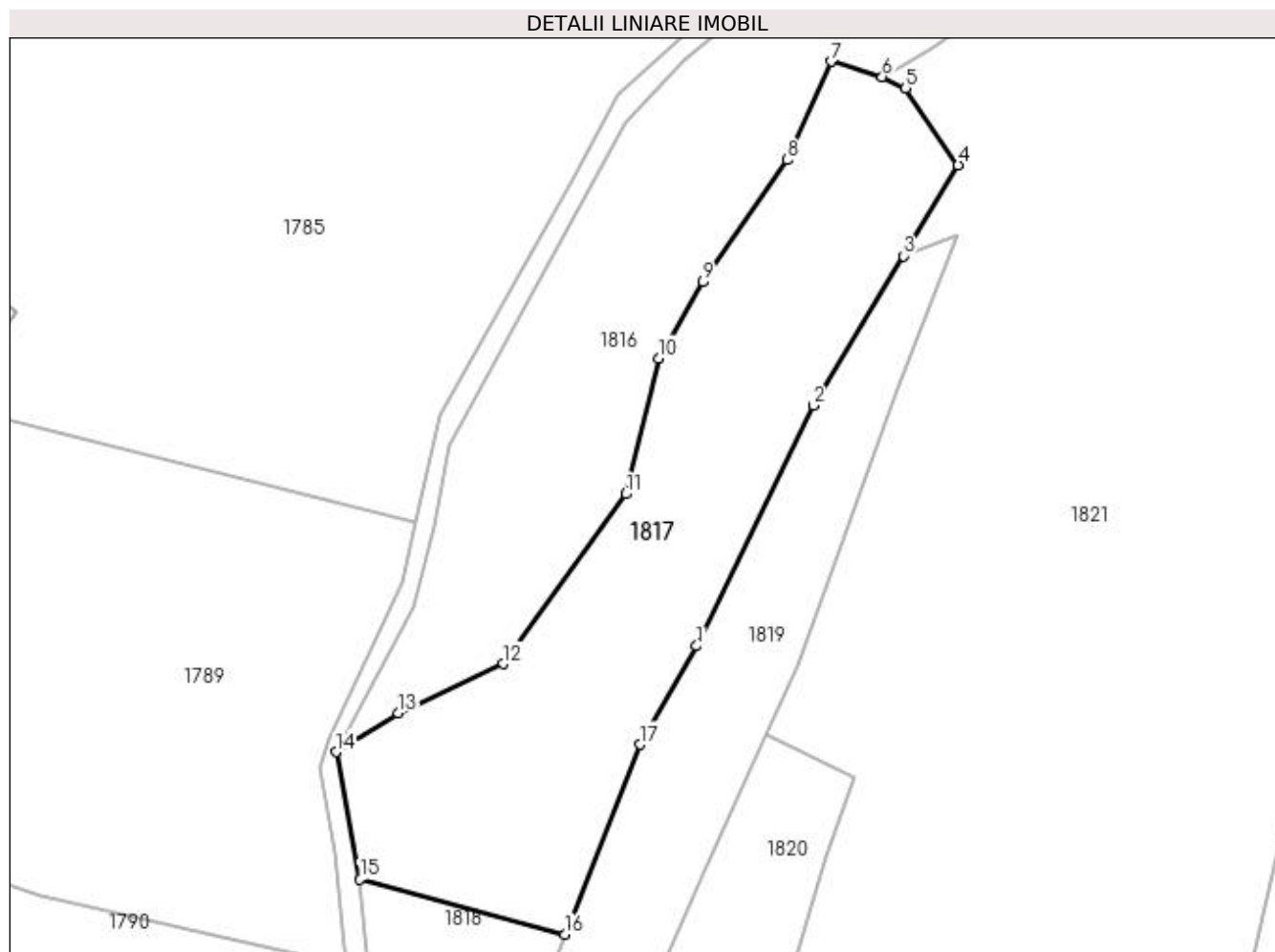
Inscrieri privind dezmembramintele dreptului de proprietate, drepturi reale de garanție și sarcini	Referințe
NU SUNT	

Anexa Nr. 1 La Partea I

Teren

Nr cadastral	Suprafața (mp)*	Observații / Referințe
81711	2.500	

* Suprafața este determinată în planul de proiecție Stereo 70.



Date referitoare la teren

Crt	Categorie folosință	Intra vilan	Suprafața (mp)	Tarla	Parcelă	Nr. topo	Observații / Referințe
1	faneata	DA	1.762	1	56	-	
2	pasune	DA	341	1	56	-	Pasune impadurita
3	pasune	DA	397	1	93	-	pasune impadurita

Lungime Segmente

1) Valorile lungimilor segmentelor sunt obținute din proiecție în plan.

Punct început	X / Y	Punct sfârșit	X / Y	Lungime segment (** (m)
1	506.603,413 422.005,408	2	506.618,076 422.035,687	33.643
2	506.618,076 422.035,687	3	506.629,442 422.054,481	21.964
3	506.629,442 422.054,481	4	506.636,353 422.065,908	13.354
4	506.636,353 422.065,908	5	506.629,741 422.075,583	11.719

Punct început	X / Y	Punct sfârşit	X / Y	Lungime segment (** (m)
5	506.629,741 422.075,583	6	506.626,779 422.077,034	3.298
6	506.626,779 422.077,034	7	506.620,358 422.078,943	6.699
7	506.620,358 422.078,943	8	506.614,859 422.066,571	13.539
8	506.614,859 422.066,571	9	506.604,163 422.051,214	18.715
9	506.604,163 422.051,214	10	506.598,659 422.041,618	11.062
10	506.598,659 422.041,618	11	506.594,492 422.024,527	17.592
11	506.594,492 422.024,527	12	506.579,068 422.003,169	26.345
12	506.579,068 422.003,169	13	506.565,871 421.996,953	14.588
13	506.565,871 421.996,953	14	506.558,016 421.992,06	9.254
14	506.558,016 421.992,06	15	506.561,071 421.976,035	16.314
15	506.561,071 421.976,035	16	506.586,861 421.969,131	26.698
16	506.586,861 421.969,131	17	506.596,305 421.992,995	25.665
17	506.596,305 421.992,995	1	506.603,413 422.005,408	14.304

** Lungimile segmentelor sunt determinate în planul de proiecţie Stereo 70 şi sunt rotunjite la 1 milimetru.

*** Distanţa dintre puncte este formată din segmente cumulate ce sunt mai mici decât valoarea 1 milimetru.

**DATE DESPRE IMOBILUL NR. 1818**

Oficiul de Cadastru și Publicitate Imobiliară ARGES
Biroul de Cadastru și Publicitate Imobiliară Campulung

A. Partea I. Descrierea imobilului

TEREN Intravilan

Adresa: Loc. Valea Mare Pravat, Jud. Arges

Nr. Crt	Nr cadastral Nr. topografic	Suprafața* (mp)	Observații / Referințe
A1		519	Sector cadastral:23 Teren neimprejmuit;

B. Partea II. Proprietari și acte

Inscrieri privitoare la dreptul de proprietate și alte drepturi reale		Referințe
/		
Act Normativ nr. 7, din 13/03/1996 emis de PARLAMENT (art. 13 alin. 15);		
B1	Inscrierea provizorie, drept de PROPRIETATE, dobandit prin Lege, cota actuala 1/1, cota initiala 1/1 1) COMUNA VALEA MARE PRAVAT , CIF:5010196	A1
Act Normativ nr. 17, din 07/03/2014 emis de Parlamentul Romaniei;		
B2	Imobil aflat sub incidenta art.3 alin.(1) din Legea 17/2014	A1

C. Partea III. SARCINI .

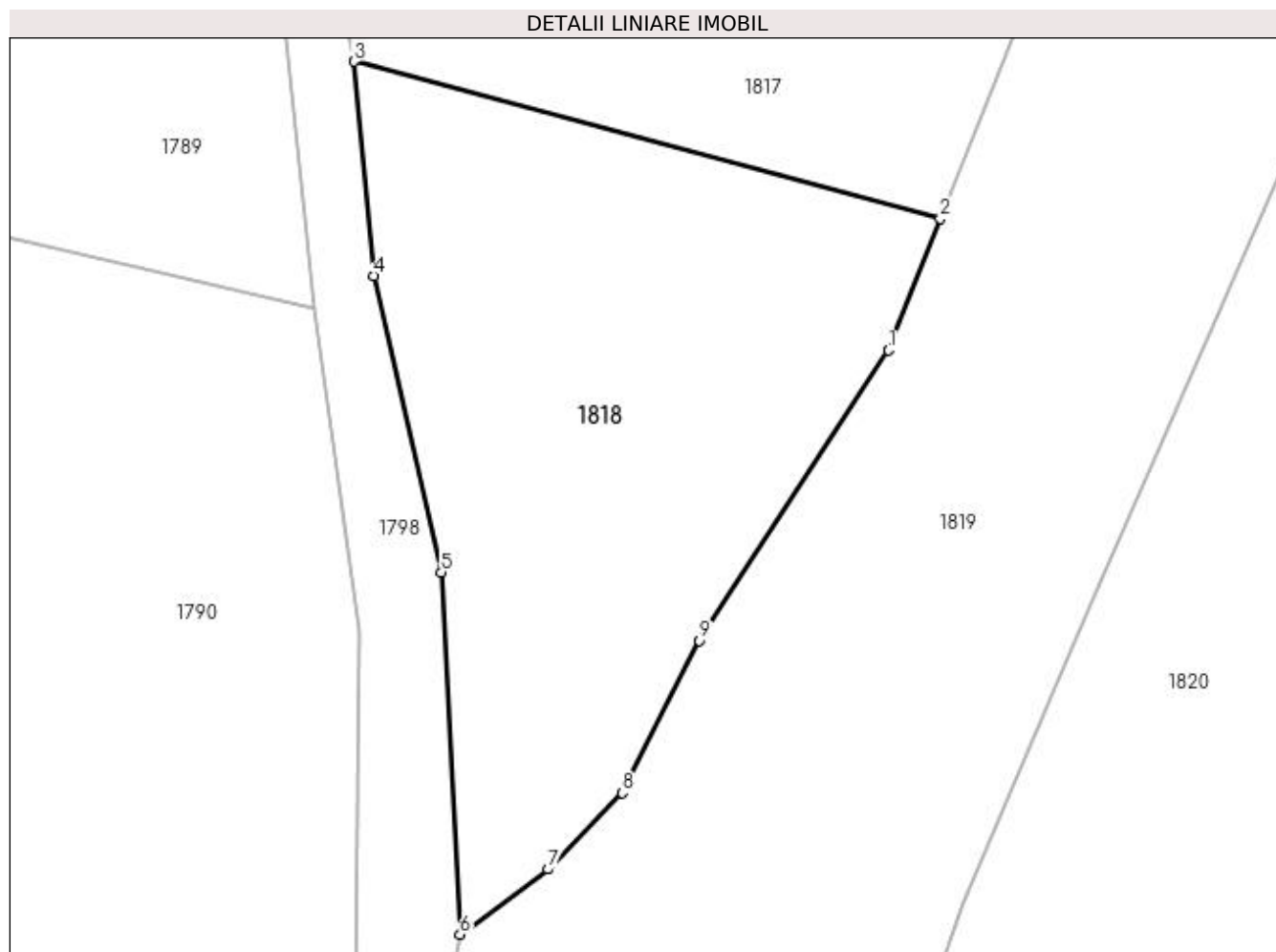
Inscrieri privind dezmembramintele dreptului de proprietate, drepturi reale de garanție și sarcini	Referințe
NU SUNT	

Anexa Nr. 1 La Partea I

Teren

Nr cadastral	Suprafața (mp)*	Observații / Referințe
	519	

* Suprafața este determinată în planul de proiecție Stereo 70.



Date referitoare la teren

Crt	Categorie folosință	Intravilan	Suprafața (mp)	Tarla	Parcelă	Nr. topo	Observații / Referințe
1	pasune	DA	519	1	56	-	

Lungime Segmente

1) Valorile lungimilor segmentelor sunt obținute din proiecție în plan.

Punct început	X / Y	Punct sfârșit	X / Y	Lungime segment (** (m)
1	506.584,571 421.963,344	2	506.586,861 421.969,131	6.224
2	506.586,861 421.969,131	3	506.561,071 421.976,035	26.698
3	506.561,071 421.976,035	4	506.561,949 421.966,609	9.467
4	506.561,949 421.966,609	5	506.564,921 421.953,586	13.358
5	506.564,921 421.953,586	6	506.565,738 421.937,666	15.941

Punct început	X / Y	Punct sfârșit	X / Y	Lungime segment (** (m)
6	506.565,738 421.937,666	7	506.569,627 421.940,52	4.824
7	506.569,627 421.940,52	8	506.572,88 421.943,884	4.68
8	506.572,88 421.943,884	9	506.576,266 421.950,578	7.502
9	506.576,266 421.950,578	1	506.584,571 421.963,344	15.23

** Lungimile segmentelor sunt determinate în planul de proiecție Stereo 70 și sunt rotunjite la 1 milimetru.

*** Distanța dintre puncte este formată din segmente cumulate ce sunt mai mici decât valoarea 1 milimetru.

**DATE DESPRE IMOBILUL NR. 1819**

Oficiul de Cadastru și Publicitate Imobiliară ARGES
Biroul de Cadastru și Publicitate Imobiliară Campulung

A. Partea I. Descrierea imobilului

TEREN Intravilan

Adresa: Loc. Valea Mare Pravăț, Nr. 283, Jud. Arges, Punctul,,Acasa'

Nr. Crt	Nr cadastral Nr. topografic	Suprafața* (mp)	Observații / Referințe
A1	82326	2.058	Sector cadastral:23 Teren neimprijmit;

Construcții

Crt	Nr cadastral Nr. topografic	Adresa	Observații / Referințe
A1.1	82326-C1	Loc. Valea Mare Pravăț, Nr. 283, Jud. Arges, Punctul,,Acasa'	Nr. niveluri:1; S. construita la sol:91 mp; S. construita desfasurata:91 mp; Casa/Parter/1974-din caramida
A1.2	82326-C2	Loc. Valea Mare Pravăț, Nr. 283, Jud. Arges, Punctul,,Acasa'	Nr. niveluri:1; S. construita la sol:40 mp; S. construita desfasurata:40 mp; Anexa/Parter/1974-din caramida

B. Partea II. Proprietari și acte

Inscrieri privitoare la dreptul de proprietate și alte drepturi reale		Referințe
16369 / 30/07/2021		
Act Notarial nr. 1184, din 30/07/2021 emis de ZIPISI ANDREEA BIANCA;		
B2	Intabulare, drept de PROPRIETATE-bun propriu, dobandit prin Conventie, cota actuala 1/1, cota initiala 1/1 1) PARASCHIV PETRE, necasatorit	A1, A1.1, A1.2
/		
Act Normativ nr. 17, din 07/03/2014 emis de Parlamentul Romaniei;		
B3	Imobil aflat sub incidenta art.3 alin.(1) din Legea 17/2014	A1

C. Partea III. SARCINI .

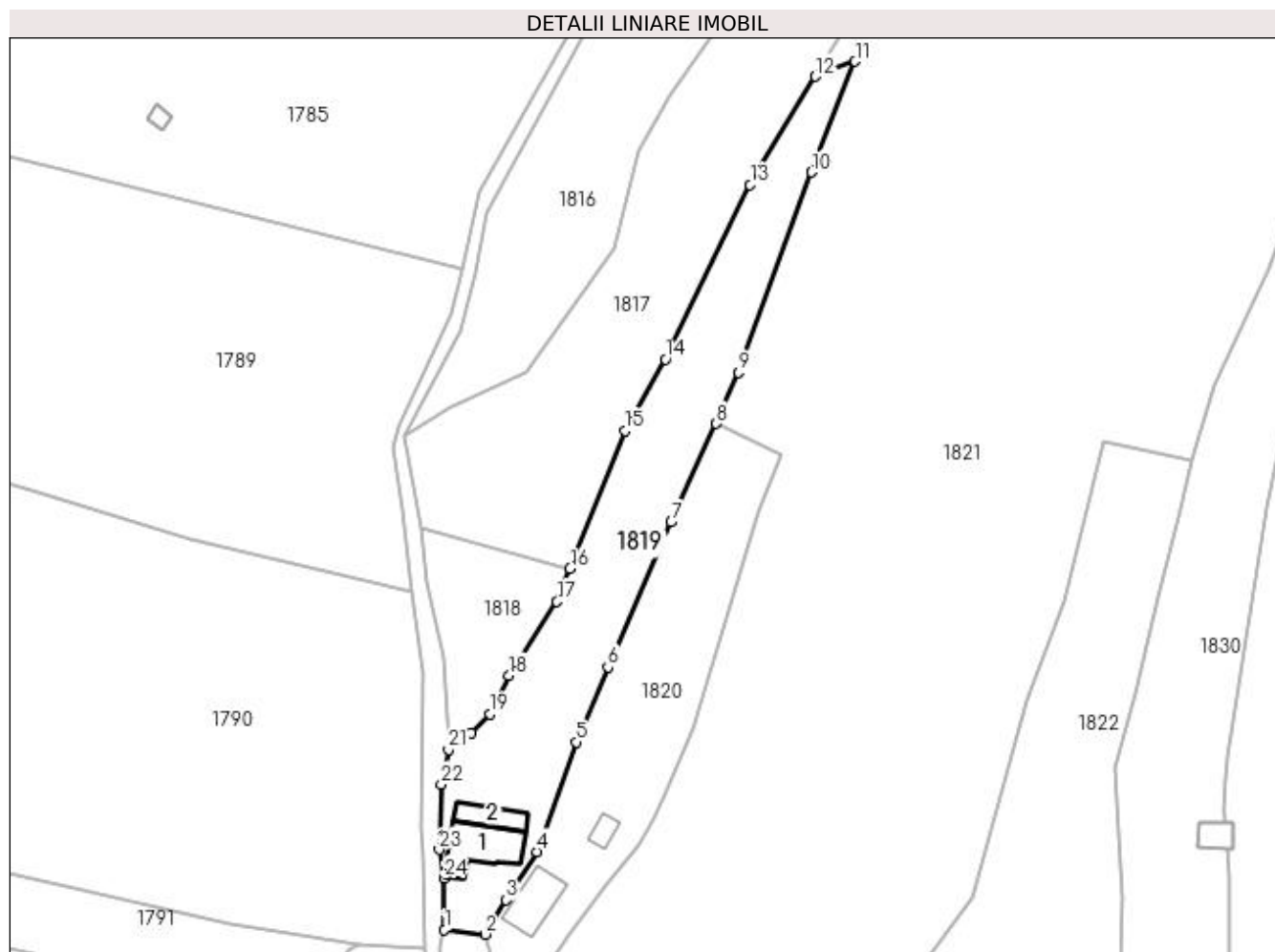
Inscrieri privind dezmembramintele dreptului de proprietate, drepturi reale de garanție și sarcini	Referințe
NU SUNT	

Anexa Nr. 1 La Partea I

Teren

Nr cadastral	Suprafața (mp)*	Observații / Referințe
82326	2.058	

* Suprafața este determinată în planul de proiecție Stereo 70.



Date referitoare la teren

Crt	Categorie folosință	Intra vilan	Suprafața (mp)	Tarla	Parcelă	Nr. topo	Observații / Referințe
1	curți constructii	DA	460	1	58	-	
2	faneata	DA	466	1	57	-	
3	livada	DA	1.007	1	57	-	
4	faneata	DA	125	1	57	-	

Date referitoare la construcții

Crt	Număr	Destinație construcție	Supraf. (mp)	Situație juridică	Observații / Referințe
A1.1	82326-C1	construcții de locuințe	91	Cu acte	Nr. niveluri:1; S. construita la sol:91 mp; S. construita desfasurata:91 mp; Casa/Parter/1974-din caramida
A1.2	82326-C2	construcții anexa	40	Cu acte	Nr. niveluri:1; S. construita la sol:40 mp; S. construita desfasurata:40 mp; Anexa/Parter/1974-din caramida

Lungime Segmente

1) Valorile lungimilor segmentelor sunt obținute din proiecție în plan.

Punct început	X / Y	Punct sfârșit	X / Y	Lungime segment (** (m))	Punct început	X / Y	Punct sfârșit	X / Y	Lungime segment (** (m))

Punct început	X / Y	Punct sfârșit	X / Y	Lungime segment (** (m))
1	506.565,03 421.906,428	2	506.572,085 421.905,641	7.099
3	506.575,736 421.911,611	4	506.581,127 421.919,989	9.963
5	506.587,891 421.939,007	6	506.593,39 421.951,965	14.077
7	506.604,42 421.977,17	8	506.612,229 421.994,25	18.78
9	506.616,115 422.003,095	10	506.628,75 422.037,84	36.971
11	506.636,336 422.057,073	12	506.629,442 422.054,481	7.365
13	506.618,076 422.035,687	14	506.603,413 422.005,408	33.643
15	506.596,305 421.992,995	16	506.586,861 421.969,131	25.665
17	506.584,571 421.963,344	18	506.576,266 421.950,578	15.23
19	506.572,88 421.943,884	20	506.569,627 421.940,52	4.68
21	506.565,738 421.937,666	22	506.564,489 421.931,67	6.125
23	506.564,082 421.920,336	24	506.564,984 421.915,428	4.99

Punct început	X / Y	Punct sfârșit	X / Y	Lungime segment (** (m))
2	506.572,085 421.905,641	3	506.575,736 421.911,611	6.998
4	506.581,127 421.919,989	5	506.587,891 421.939,007	20.185
6	506.593,39 421.951,965	7	506.604,42 421.977,17	27.513
8	506.612,229 421.994,25	9	506.616,115 422.003,095	9.661
10	506.628,75 422.037,84	11	506.636,336 422.057,073	20.675
12	506.629,442 422.054,481	13	506.618,076 422.035,687	21.964
14	506.603,413 422.005,408	15	506.596,305 421.992,995	14.304
16	506.586,861 421.969,131	17	506.584,571 421.963,344	6.224
18	506.576,266 421.950,578	19	506.572,88 421.943,884	7.502
20	506.569,627 421.940,52	21	506.565,738 421.937,666	4.824
22	506.564,489 421.931,67	23	506.564,082 421.920,336	11.341
24	506.564,984 421.915,428	1	506.565,03 421.906,428	9.0

** Lungimile segmentelor sunt determinate în planul de proiecție Stereo 70 și sunt rotunjite la 1 milimetru.

*** Distanța dintre puncte este formată din segmente cumulate ce sunt mai mici decât valoarea 1 milimetru.

**DATE DESPRE IMOBILUL NR. 1820**

Oficiul de Cadastru și Publicitate Imobiliară ARGES
Biroul de Cadastru și Publicitate Imobiliară Campulung

A. Partea I. Descrierea imobilului

TEREN Intravilan

Adresa: Loc. Valea Mare Pravat, Nr. 282, Jud. Arges

Nr. Crt	Nr cadastral Nr. topografic	Suprafața* (mp)	Observații / Referințe
A1		Din acte: 1.540 Masurata: 1.550	Sector cadastral:23 Teren imprejmuit;

Construcții

Crt	Nr cadastral Nr. topografic	Adresa	Observații / Referințe
A1.1		Loc. Valea Mare Pravat, Nr. 282, Jud. Arges	Nr. niveluri:1; S. construita la sol:68 mp; S. construita desfasurata:68 mp;
A1.2		Loc. Valea Mare Pravat, Nr. 282, Jud. Arges	Nr. niveluri:1; S. construita la sol:18 mp; S. construita desfasurata:18 mp;

B. Partea II. Proprietari și acte

Inscrieri privitoare la dreptul de proprietate și alte drepturi reale		Referințe
/		
Act Administrativ nr. 36360, din 03/03/1994 emis de CJPSDPAT ARGES;		
B1	Intabulare, drept de PROPRIETATE, dobandit prin Reconstituire, cota actuala 1/1, cota initiala 1/1 1) PESCARU ANA, lipsă CNP	A1
Act Normativ nr. 7, din 13/03/1996 emis de PARLAMENT (art. 12 alin. 16);		
B2	Intabulare, drept de PROPRIETATE, dobandit prin Construire, cota actuala 1/1, cota initiala 1/1 1) PESCARU ANA, lipsă CNP	A1.1, A1.2
Act Normativ nr. 17, din 07/03/2014 emis de Parlamentul Romaniei;		
B3	Imobil aflat sub incidenta art.3 alin.(1) din Legea 17/2014	A1

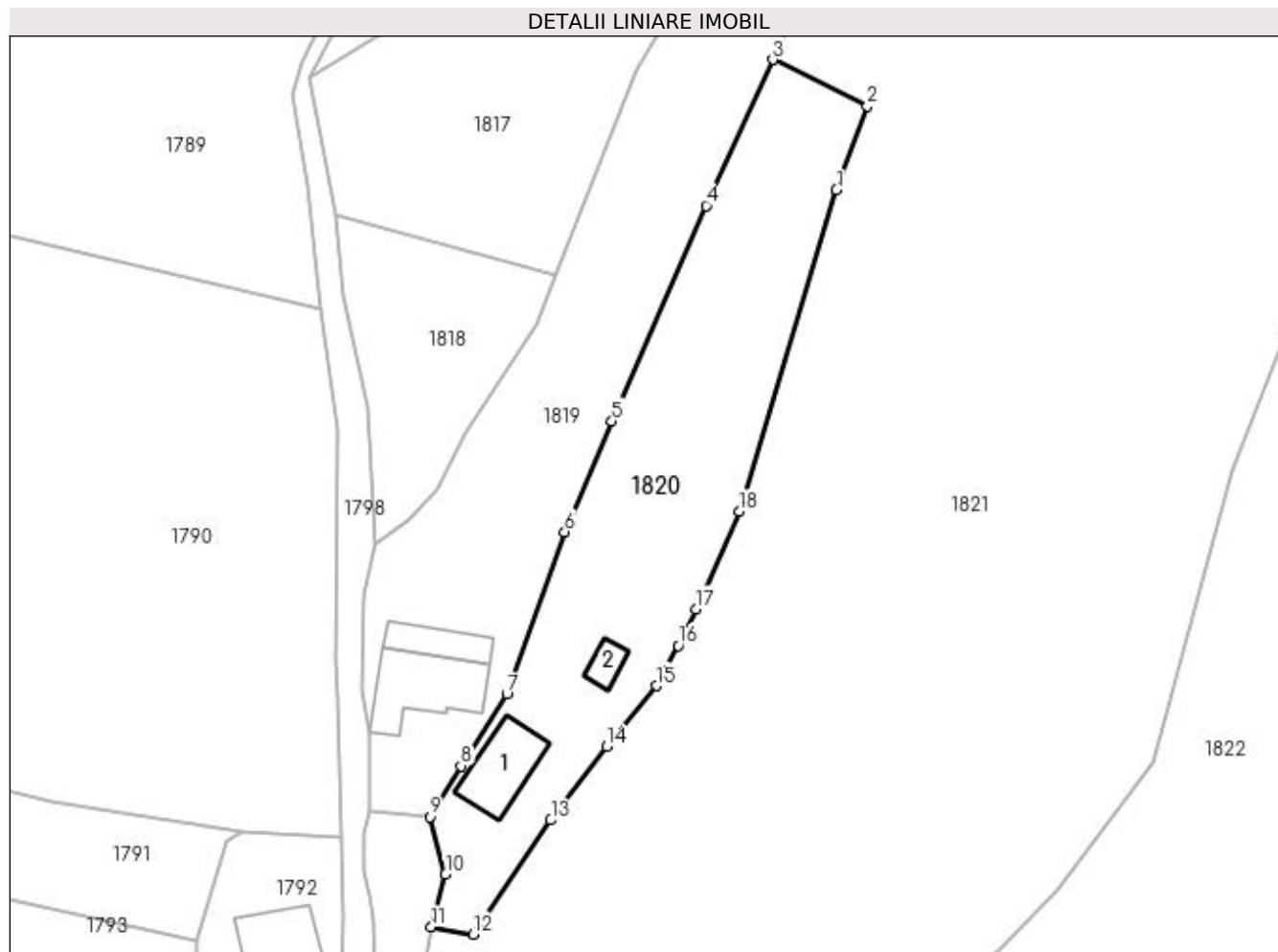
C. Partea III. SARCINI .

Inscrieri privind dezmembramintele dreptului de proprietate, drepturi reale de garanție și sarcini	Referințe
NU SUNT	

Anexa Nr. 1 La Partea I**Teren**

Nr cadastral	Suprafața (mp)*	Observații / Referințe
	Din acte: 1.540 Masurata: 1.550	

* Suprafața este determinată în planul de proiecție Stereo 70.

**Date referitoare la teren**

Crt	Categorie folosință	Intra vilan	Suprafața (mp)	Tarla	Parcelă	Nr. topo	Observații / Referințe
1	curți constructii	DA	498	1	60	-	În act se regasește și P53
2	faneata	DA	1.052	1	57,59	-	

Date referitoare la construcții

Crt	Număr	Destinație construcție	Supraf. (mp)	Situație juridică	Observații / Referințe
A1.1		construcții de locuințe	68	Cu acte	Nr. niveluri:1; S. construita la sol:68 mp; S. construita desfasurata:68 mp;
A1.2		construcții de locuințe	18	Cu acte	Nr. niveluri:1; S. construita la sol:18 mp; S. construita desfasurata:18 mp;

Lungime Segmente

1) Valorile lungimilor segmentelor sunt obținute din proiecție în plan.

Punct început	X / Y	Punct sfârșit	X / Y	Lungime segment (** (m)
1	506.619,688 421.979,044	2	506.623,322 421.988,841	10.449
2	506.623,322 421.988,841	3	506.612,229 421.994,25	12.341

Punct început	X / Y	Punct sfârșit	X / Y	Lungime segment (** (m)
3	506.612,229 421.994,25	4	506.604,42 421.977,17	18.78
4	506.604,42 421.977,17	5	506.593,39 421.951,965	27.513
5	506.593,39 421.951,965	6	506.587,891 421.939,007	14.077
6	506.587,891 421.939,007	7	506.581,127 421.919,989	20.185
7	506.581,127 421.919,989	8	506.575,736 421.911,611	9.963
8	506.575,736 421.911,611	9	506.572,085 421.905,641	6.998
9	506.572,085 421.905,641	10	506.573,933 421.898,913	6.977
10	506.573,933 421.898,913	11	506.572,283 421.892,759	6.371
11	506.572,283 421.892,759	12	506.577,204 421.891,921	4.992
12	506.577,204 421.891,921	13	506.586,242 421.905,274	16.124
13	506.586,242 421.905,274	14	506.592,834 421.913,89	10.848
14	506.592,834 421.913,89	15	506.598,618 421.921,004	9.169
15	506.598,618 421.921,004	16	506.601,194 421.925,693	5.35
16	506.601,194 421.925,693	17	506.603,241 421.929,982	4.752
17	506.603,241 421.929,982	18	506.608,32 421.941,4	12.497
18	506.608,32 421.941,4	1	506.619,688 421.979,044	39.323

** Lungimile segmentelor sunt determinate în planul de proiecție Stereo 70 și sunt rotunjite la 1 milimetru.

*** Distanța dintre puncte este formată din segmente cumulate ce sunt mai mici decât valoarea 1 milimetru.

**DATE DESPRE IMOBILUL NR. 1821**

Oficiul de Cadastru și Publicitate Imobiliară ARGES
Biroul de Cadastru și Publicitate Imobiliară Campulung

A. Partea I. Descrierea imobilului

TEREN Intravilan

Adresa: Loc. Valea Mare Pravat, Jud. Arges

Nr. Crt	Nr cadastral Nr. topografic	Suprafața* (mp)	Observații / Referințe
A1		18.510	Sector cadastral:23 Teren neimprejmut;

B. Partea II. Proprietari și acte

Inscrieri privitoare la dreptul de proprietate și alte drepturi reale		Referințe
/		
Act Normativ nr. 7, din 13/03/1996 emis de PARLAMENT (art. 13 alin. 15);		
B1	Inscrierea provizorie, drept de PROPRIETATE, dobandit prin Lege, cota actuala 1/1, cota initiala 1/1 1) COMUNA VALEA MARE PRAVAT , CIF:5010196	A1
Act Normativ nr. 17, din 07/03/2014 emis de Parlamentul Romaniei;		
B2	Imobil aflat sub incidenta art.3 alin.(1) din Legea 17/2014	A1

C. Partea III. SARCINI .

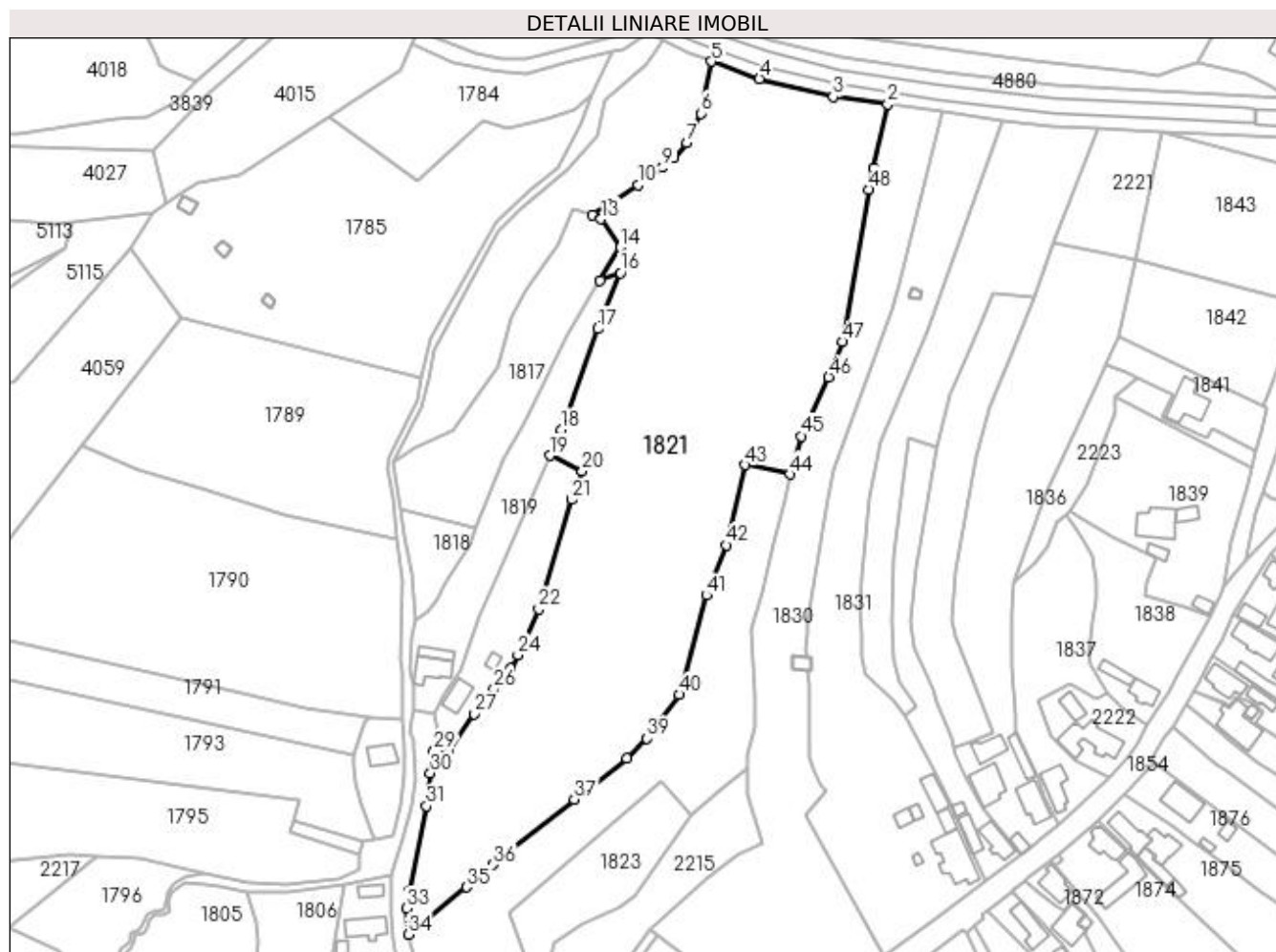
Inscrieri privind dezmembramintele dreptului de proprietate, drepturi reale de garanție și sarcini	Referințe
NU SUNT	

Anexa Nr. 1 La Partea I

Teren

Nr cadastral	Suprafața (mp)*	Observații / Referințe
	18.510	

* Suprafața este determinată în planul de proiecție Stereo 70.



Date referitoare la teren

Crt	Categorie folosință	Intravilan	Suprafața (mp)	Tarla	Parcelă	Nr. topo	Observații / Referințe
1	curți construcții	DA	1.304	1	88-90	-	
2	ape statatoare	DA	206	1	90	-	
3	faneata	DA	1.060	1	88,91	-	
4	pasune	DA	1.159	1	88	-	
5	drum	DA	460	1	88/1	-	
6	livada	DA	2.040	1	88,89	-	
7	faneata	DA	12.281	1	88,92-96	-	

Lungime Segmente

1) Valorile lungimilor segmentelor sunt obținute din proiecție în plan.

Punct început	X / Y	Punct sfârșit	X / Y	Lungime segment	Punct început	X / Y	Punct sfârșit	X / Y	Lungime segment	Punct început	X / Y	Punct sfârșit	X / Y	Lungime segment
1	506.723,521 422.092,937	2	506.728,382 422.115,035	22.626	2	506.728,382 422.115,035	3	506.709,611 422.117,596	18.945	3	506.709,611 422.117,596	4	506.684,238 422.123,844	26.131

Punct început	X / Y	Punct sfârșit	X / Y	Lungime segment	Punct început	X / Y	Punct sfârșit	X / Y	Lungime segment	Punct început	X / Y	Punct sfârșit	X / Y	Lungime segment
4	506.684,238 422.123,844	5	506.667,652 422.129,741	17.603	5	506.667,652 422.129,741	6	506.664,018 422.111,923	18.185	6	506.664,018 422.111,923	7	506.659,288 422.101,744	11.224
7	506.659,288 422.101,744	8	506.654,701 422.096,781	6.758	8	506.654,701 422.096,781	9	506.650,941 422.093,248	5.159	9	506.650,941 422.093,248	10	506.642,445 422.087,296	10.373
10	506.642,445 422.087,296	11	506.633,131 422.080,67	11.43	11	506.633,131 422.080,67	12	506.626,779 422.077,034	7.319	12	506.626,779 422.077,034	13	506.629,741 422.075,583	3.298
13	506.629,741 422.075,583	14	506.636,353 422.065,908	11.719	14	506.636,353 422.065,908	15	506.629,442 422.054,481	13.354	15	506.629,442 422.054,481	16	506.636,336 422.057,073	7.365
16	506.636,336 422.057,073	17	506.628,75 422.037,84	20.675	17	506.628,75 422.037,84	18	506.616,115 422.003,095	36.971	18	506.616,115 422.003,095	19	506.612,229 421.994,25	9.661
19	506.612,229 421.994,25	20	506.623,322 421.988,841	12.341	20	506.623,322 421.988,841	21	506.619,688 421.979,044	10.449	21	506.619,688 421.979,044	22	506.608,32 421.941,4	39.323
22	506.608,32 421.941,4	23	506.603,241 421.929,982	12.497	23	506.603,241 421.929,982	24	506.601,194 421.925,693	4.752	24	506.601,194 421.925,693	25	506.598,618 421.921,004	5.35
25	506.598,618 421.921,004	26	506.592,834 421.913,89	9.169	26	506.592,834 421.913,89	27	506.586,242 421.905,274	10.848	27	506.586,242 421.905,274	28	506.577,204 421.891,921	16.124
28	506.577,204 421.891,921	29	506.572,283 421.892,759	4.992	29	506.572,283 421.892,759	30	506.571,058 421.885,086	7.77	30	506.571,058 421.885,086	31	506.569,685 421.873,714	11.455
31	506.569,685 421.873,714	32	506.563,766 421.844,679	29.632	32	506.563,766 421.844,679	33	506.562,833 421.838,527	6.222	33	506.562,833 421.838,527	34	506.563,47 421.829,59	8.96
34	506.563,47 421.829,59	35	506.583,53 421.845,85	25.822	35	506.583,53 421.845,85	36	506.592,63 421.853,56	11.927	36	506.592,63 421.853,56	37	506.620,59 421.876,02	35.864
37	506.620,59 421.876,02	38	506.638,637 421.890,036	22.85	38	506.638,637 421.890,036	39	506.645,499 421.897,006	9.781	39	506.645,499 421.897,006	40	506.656,678 421.912,042	18.736
40	506.656,678 421.912,042	41	506.666,04 421.946,2	35.418	41	506.666,04 421.946,2	42	506.672,79 421.963,475	18.547	42	506.672,79 421.963,475	43	506.679,312 421.990,967	28.255
43	506.679,312 421.990,967	44	506.694,716 421.987,834	15.719	44	506.694,716 421.987,834	45	506.698,597 422.000,91	13.64	45	506.698,597 422.000,91	46	506.708,101 422.021,157	22.367
46	506.708,101 422.021,157	47	506.712,707 422.033,367	13.05	47	506.712,707 422.033,367	48	506.721,952 422.085,788	53.23	48	506.721,952 422.085,788	1	506.723,521 422.092,937	7.319

** Lungimile segmentelor sunt determinate în planul de proiecție Stereo 70 și sunt rotunjite la 1 milimetru.

*** Distanța dintre puncte este formată din segmente cumulate ce sunt mai mici decât valoarea 1 milimetru.

**DATE DESPRE IMOBILUL NR. 1822**

Oficiul de Cadastru și Publicitate Imobiliară ARGES
Biroul de Cadastru și Publicitate Imobiliară Campulung

A. Partea I. Descrierea imobilului

TEREN Intravilan

Adresa: Loc. Valea Mare Pravat, Jud. Arges, PUNCTUL "CAMIN CASA"

Nr. Crt	Nr cadastral Nr. topografic	Suprafața* (mp)	Observații / Referințe
A1	81482	4.619	Sector cadastral:23 Teren neimprejmuit;

B. Partea II. Proprietari și acte

Inscrieri privitoare la dreptul de proprietate și alte drepturi reale		Referințe
12243 / 24/08/2017		
Act Notarial nr. 1757, din 23/08/2017 emis de Ionescu Cornelia;		
B1	Se infiinteaza cartea funciara 81482 a imobilului cu numarul cadastral 81482/Valea Mare Pravat, rezultat din dezmembrarea imobilului cu numarul cadastral 81398 inscris in cartea funciara 81398;	A1
Act Notarial nr. 856, din 26/04/2017 emis de Ionescu Cornelia;		
B2	Se infiinteaza cartea funciara 81398 a imobilului cu numarul cadastral 81398/Valea Mare Pravat, rezultat din dezmembrarea imobilului cu numarul cadastral 80577 inscris in cartea funciara 80577; <i>OBSERVATII: pozitie transcrisa din CF 81398/Valea Mare Pravat, inscrisa prin incheierea nr. 5928 din 27/04/2017;</i>	A1
12244 / 24/08/2017		
Act Notarial nr. 1758, din 23/08/2017 emis de Ionescu Cornelia;		
B6	Intabulare, drept de PROPRIETATE, bun propriu, dobandit prin Conventie, cota actuala 1/1, cota initiala 1/1 1) IGNAT OLARIU ADRIANA , necăsătorită	A1
/		
Act Normativ nr. 17, din 07/03/2014 emis de Parlamentul Romaniei;		
B7	Imobil aflat sub incidenta art.3 alin.(1) din Legea 17/2014	A1

C. Partea III. SARCINI .

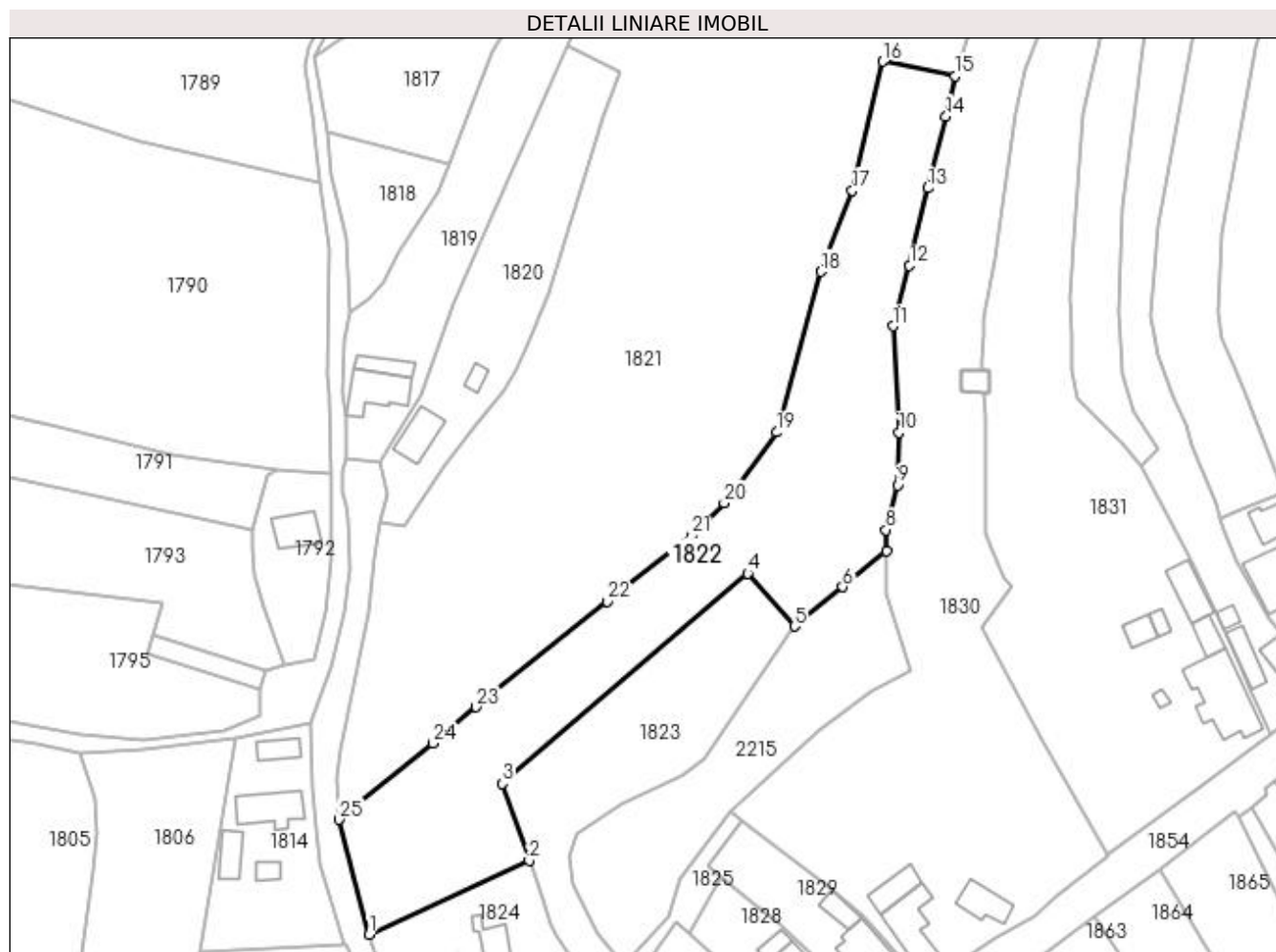
Inscrieri privind dezmembramintele dreptului de proprietate, drepturi reale de garanție și sarcini	Referințe
NU SUNT	

Anexa Nr. 1 La Partea I

Teren

Nr cadastral	Suprafața (mp)*	Observații / Referințe
81482	4.619	

* Suprafața este determinată în planul de proiecție Stereo 70.



Date referitoare la teren

Crt	Categorie folosință	Intravilan	Suprafața (mp)	Tarla	Parcelă	Nr. topo	Observații / Referințe
1	curți constructii	DA	423	1	84,87	-	În act se regăsește P62
2	faneata	DA	4.196	1	83,84	-	

Lungime Segmente

1) Valorile lungimilor segmentelor sunt obținute din proiecție în plan.

Punct început	X / Y	Punct sfârșit	X / Y	Lungime segment (** (m)
1	506.569,919 421.805,14	2	506.603,969 421.820,823	37.488
3	506.598,269 421.837,228	4	506.650,53 421.881,99	68.81
5	506.660,47 421.870,741	6	506.670,729 421.879,111	13.24
7	506.680,039 421.886,803	8	506.679,958 421.891,261	4.459

Punct început	X / Y	Punct sfârșit	X / Y	Lungime segment (** (m)
2	506.603,969 421.820,823	3	506.598,269 421.837,228	17.367
4	506.650,53 421.881,99	5	506.660,47 421.870,741	15.011
6	506.670,729 421.879,111	7	506.680,039 421.886,803	12.077
8	506.679,958 421.891,261	9	506.682,415 421.900,768	9.819

Punct început	X / Y	Punct sfârșit	X / Y	Lungime segment (** (m)
9	506.682,415 421.900,768	10	506.682,722 421.911,942	11.178
11	506.681,46 421.934,62	12	506.684,977 421.947,523	13.374
13	506.688,95 421.964,02	14	506.692,77 421.979,27	15.721
15	506.694,716 421.987,834	16	506.679,312 421.990,967	15.719
17	506.672,79 421.963,475	18	506.666,04 421.946,2	18.547
19	506.656,678 421.912,042	20	506.645,499 421.897,006	18.736
21	506.638,637 421.890,036	22	506.620,59 421.876,02	22.85
23	506.592,63 421.853,56	24	506.583,53 421.845,85	11.927
25	506.563,47 421.829,59	1	506.569,919 421.805,14	25.286

Punct început	X / Y	Punct sfârșit	X / Y	Lungime segment (** (m)
10	506.682,722 421.911,942	11	506.681,46 421.934,62	22.713
12	506.684,977 421.947,523	13	506.688,95 421.964,02	16.969
14	506.692,77 421.979,27	15	506.694,716 421.987,834	8.782
16	506.679,312 421.990,967	17	506.672,79 421.963,475	28.255
18	506.666,04 421.946,2	19	506.656,678 421.912,042	35.418
20	506.645,499 421.897,006	21	506.638,637 421.890,036	9.781
22	506.620,59 421.876,02	23	506.592,63 421.853,56	35.864
24	506.583,53 421.845,85	25	506.563,47 421.829,59	25.822

** Lungimile segmentelor sunt determinate în planul de proiecție Stereo 70 și sunt rotunjite la 1 milimetru.

*** Distanța dintre puncte este formată din segmente cumulate ce sunt mai mici decât valoarea 1 milimetru.

**DATE DESPRE IMOBILUL NR. 1823**

Oficiul de Cadastru și Publicitate Imobiliară ARGES
Biroul de Cadastru și Publicitate Imobiliară Campulung

A. Partea I. Descrierea imobilului

TEREN Intravilan

Adresa: Loc. Valea Mare Pravat, Nr. 280, Jud. Arges, PUNCTUL "CAMIN CASA"

Nr. Crt	Nr cadastral Nr. topografic	Suprafața* (mp)	Observații / Referințe
A1	81399	1.675	Sector cadastral:23 Teren neimprejmuit;

B. Partea II. Proprietari și acte

Inscrieri privitoare la dreptul de proprietate și alte drepturi reale		Referințe
5928 / 27/04/2017		
Act Notarial nr. 856, din 26/04/2017 emis de Ionescu Cornelia;		
B1	Se infiinteaza cartea funciara 81399 a imobilului cu numarul cadastral 81399/Valea Mare Pravat, rezultat din dezmembrarea imobilului cu numarul cadastral 80577 inscris in cartea funciara 80577;	A1
5933 / 27/04/2017		
Act Notarial nr. 857, din 26/04/2017 emis de Ionescu Cornelia;		
B5	Intabulare, drept de PROPRIETATE, dobandit prin Conventie, cota actuala 1/1, cota initiala 1/1 1) IGNAT OLARIU ADRIANA , necasatorita	A1
/		
Act Normativ nr. 17, din 07/03/2014 emis de Parlamentul Romaniei;		
B6	Imobil aflat sub incidenta art.3 alin.(1) din Legea 17/2014	A1

C. Partea III. SARCINI .

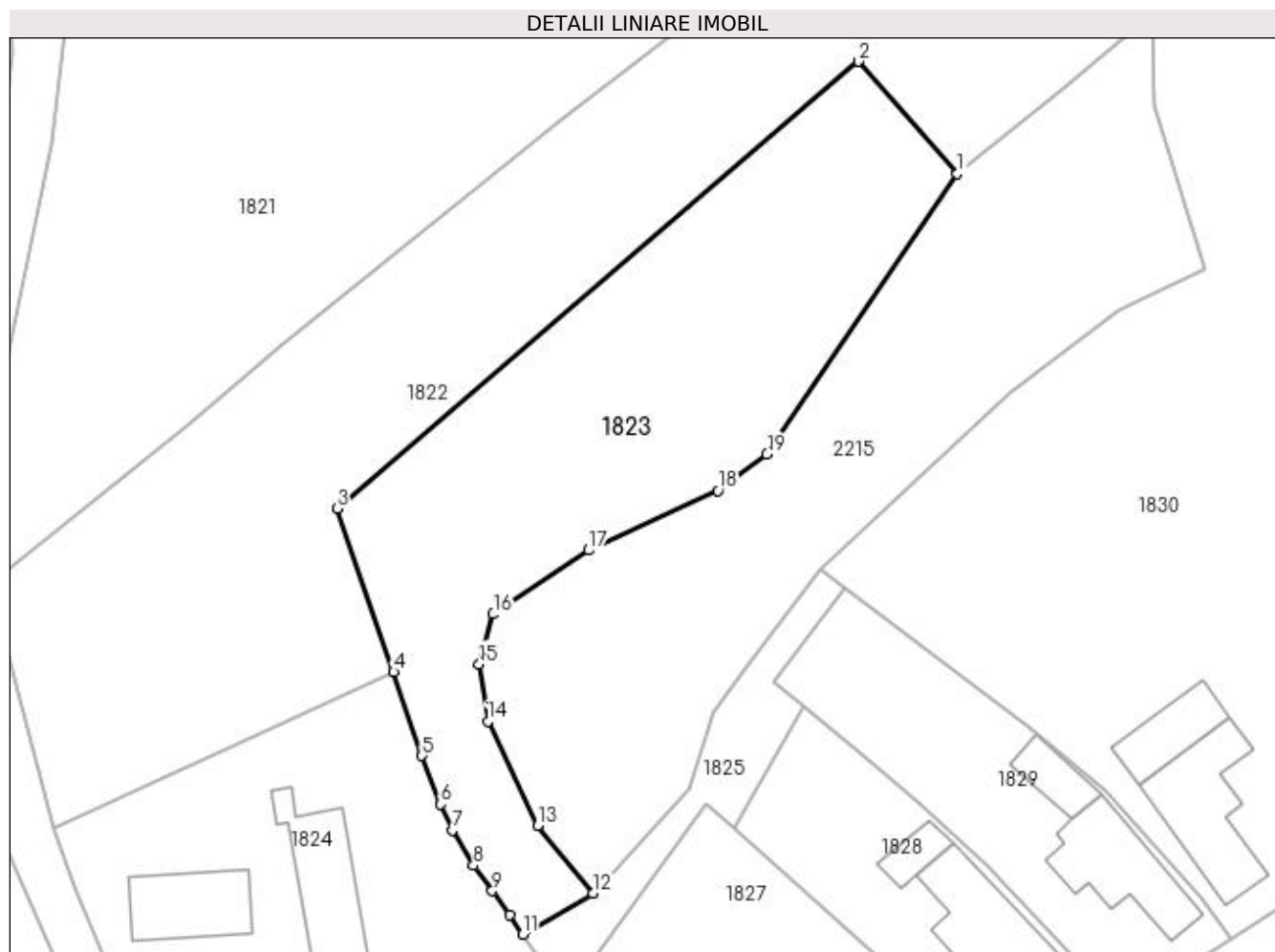
Inscrieri privind dezmembramintele dreptului de proprietate, drepturi reale de garanție și sarcini	Referințe
NU SUNT	

Anexa Nr. 1 La Partea I

Teren

Nr cadastral	Suprafața (mp)*	Observații / Referințe
81399	1.675	

* Suprafața este determinată în planul de proiecție Stereo 70.



Date referitoare la teren

Crt	Categorie folosință	Intra vilan	Suprafața (mp)	Tarla	Parcelă	Nr. topo	Observații / Referințe
1	faneata	DA	1.675	1	84-87	-	În act se regăsește P62

Lungime Segmente

1) Valorile lungimilor segmentelor sunt obținute din proiecție în plan.

Punct început	X / Y	Punct sfârșit	X / Y	Lungime segment (** (m)
1	506.660,47 421.870,741	2	506.650,53 421.881,99	15.011
2	506.650,53 421.881,99	3	506.598,269 421.837,228	68.81
3	506.598,269 421.837,228	4	506.603,969 421.820,823	17.367
4	506.603,969 421.820,823	5	506.606,81 421.812,43	8.861
5	506.606,81 421.812,43	6	506.608,686 421.807,567	5.212

Punct început	X / Y	Punct sfârșit	X / Y	Lungime segment (** (m)
6	506.608,686 421.807,567	7	506.609,886 421.804,986	2.846
7	506.609,886 421.804,986	8	506.611,98 421.801,42	4.135
8	506.611,98 421.801,42	9	506.613,85 421.798,89	3.146
9	506.613,85 421.798,89	10	506.615,57 421.796,48	2.961
10	506.615,57 421.796,48	11	506.616,887 421.794,543	2.342
11	506.616,887 421.794,543	12	506.623,948 421.798,652	8.17
12	506.623,948 421.798,652	13	506.618,378 421.805,449	8.788
13	506.618,378 421.805,449	14	506.613,409 421.815,894	11.567
14	506.613,409 421.815,894	15	506.612,543 421.821,628	5.799
15	506.612,543 421.821,628	16	506.613,957 421.826,618	5.186
16	506.613,957 421.826,618	17	506.623,512 421.833,019	11.501
17	506.623,512 421.833,019	18	506.636,485 421.839,011	14.29
18	506.636,485 421.839,011	19	506.641,38 421.842,627	6.086
19	506.641,38 421.842,627	1	506.660,47 421.870,741	33.983

** Lungimile segmentelor sunt determinate în planul de proiecție Stereo 70 și sunt rotunjite la 1 milimetru.

*** Distanța dintre puncte este formată din segmente cumulate ce sunt mai mici decât valoarea 1 milimetru.



DATE DESPRE IMOBILUL NR. 1824

Oficiul de Cadastru și Publicitate Imobiliară ARGES
Biroul de Cadastru și Publicitate Imobiliară Campulung

A. Partea I. Descrierea imobilului

TEREN Intravilan

Adresa: Loc. Valea Mare Pravat, Nr. 281, Jud. Arges, PUNCTUL"CAMIN CASA"

Nr. Crt	Nr cadastral Nr. topografic	Suprafața* (mp)	Observații / Referințe
A1	81481	1.209	Sector cadastral:23 Teren neimprijmit;

Construcții

Crt	Nr cadastral Nr. topografic	Adresa	Observații / Referințe
A1.1	81481-C1	Loc. Valea Mare Pravat, Nr. 281, Jud. Arges, PUNCTUL"CAMIN CASA"	Nr. niveluri:1; S. construita la sol:77 mp; S. construita desfasurata:77 mp;
A1.2	81481-C2	Loc. Valea Mare Pravat, Nr. 281, Jud. Arges, PUNCTUL"CAMIN CASA"	Nr. niveluri:1; S. construita la sol:119 mp; S. construita desfasurata:119 mp;
A1.3	81481-C3	Loc. Valea Mare Pravat, Nr. 281, Jud. Arges, PUNCTUL"CAMIN CASA"	Nr. niveluri:1; S. construita la sol:33 mp; S. construita desfasurata:33 mp;

B. Partea II. Proprietari și acte

Inscrieri privitoare la dreptul de proprietate și alte drepturi reale	Referințe	
12243 / 24/08/2017		
Act Notarial nr. 1757, din 23/08/2017 emis de Ionescu Cornelia;		
B1	Se infiinteaza cartea funciara 81481 a imobilului cu numarul cadastral 81481/Valea Mare Pravat, rezultat din dezmembrarea imobilului cu numarul cadastral 81398 inscris in cartea funciara 81398;	A1
Act Notarial nr. 856, din 26/04/2017 emis de Ionescu Cornelia;		
B2	Se infiinteaza cartea funciara 81398 a imobilului cu numarul cadastral 81398/Valea Mare Pravat, rezultat din dezmembrarea imobilului cu numarul cadastral 80577 inscris in cartea funciara 80577; <i>OBSERVATII: pozitie transcrisa din CF 81398/Valea Mare Pravat, inscrisa prin incheierea nr. 5928 din 27/04/2017;</i>	A1
Act Administrativ nr. 47355, din 21/07/1994 emis de COMISIA JUDETEANA ARGES (act notarial nr. 131/2011/01-09-2011 emis de BNP IONESCU CORNELIA; act notarial nr. 130/2011/01-09-2011 emis de BNP IONESCU CORNELIA; act administrativ nr. 8956/10-10-2011 emis de PRIMARIA VALEA MARE; act administrativ nr. 8958/10-10-2011 emis de PRIMARIA VALEA MARE; act administrativ nr. 8957/10-10-2011 emis de PRIMARIA VALEA MARE; ACT ADMINISTRATIV NR. 10410/18.11.2011 emis de catre Primaria comunei Valea Mare Pravat; referat nr. 563/23.11.2011 intocmit de catre SERVICIUL CADASTRU -OCPI ARGES);		
B4	Intabulare, drept de PROPRIETATE, dobandit prin Succesiune, cota actuala 1/2, cota initiala 1/2 1) UNGUREANU DANIEL <i>OBSERVATII: pozitie transcrisa din CF 81398/Valea Mare Pravat, inscrisa prin incheierea nr. 5928 din 27/04/2017; pozitie transcrisa din CF 80577/Valea Mare Pravat, inscrisa prin incheierea nr. 16240 din 18/10/2011;</i>	A1, A1.1
B5	Intabulare, drept de PROPRIETATE- bun comun, dobandit prin Construire, cota actuala 1/2, cota initiala 1/1 1) UNGUREANU VIORICA <i>OBSERVATII: pozitie transcrisa din CF 81398/Valea Mare Pravat, inscrisa prin incheierea nr. 5928 din 27/04/2017; pozitie transcrisa din CF 80577/Valea Mare Pravat, inscrisa prin incheierea nr. 16240 din 18/10/2011;</i>	A1.2, A1.3
3941 / 16/03/2018		
Act Administrativ nr. Certificat de casatorie seria C.7 nr. 442984, din 21/09/1986 emis de CONSILIUL POPULAR AL COMUNEI VALEA MARE PRAVAT;		
B7	se noteaza calitatea de bun comun a imobilelor de sub A1.2 si A1.3	A1.2, A1.3
4760 / 02/04/2018		
Act Notarial nr. 50, din 29/03/2018 emis de Ionescu Cornelia (act notarial nr 622 din 29.03.2018, emis de notar public IONESCU CORNELIA);		
B8	Intabulare, drept de PROPRIETATE-bun propriu, dobandit prin Succesiune, cota actuala 1/8, cota initiala 1/8 1) UNGUREANU VIORICA	A1, A1.1, A1.2, A1.3
B9	Intabulare, drept de PROPRIETATE-bun propriu, dobandit prin Succesiune, cota actuala 3/8, cota initiala 3/8 1) UNGUREANU ROXANA-GABRIELA	A1, A1.1, A1.2, A1.3
/		

Inscrieri privitoare la dreptul de proprietate și alte drepturi reale	Referințe
Act Normativ nr. 17, din 07/03/2014 emis de Parlamentul Romaniei;	
B10 Imobil aflat sub incidenta art.3 alin.(1) din Legea 17/2014	A1

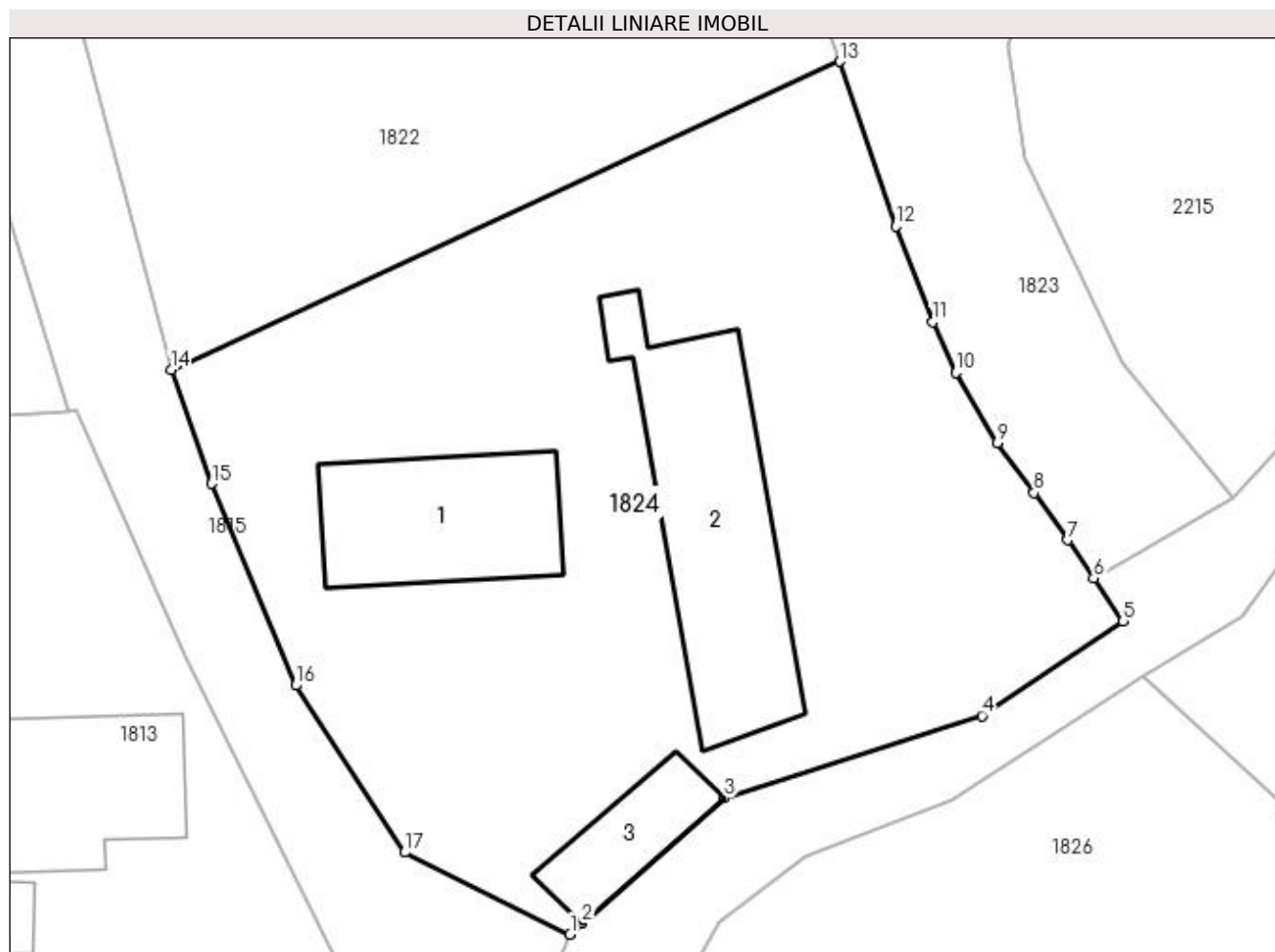
C. Partea III. SARCINI .

Inscrieri privind dezmembramintele dreptului de proprietate, drepturi reale de garanție și sarcini	Referințe
NU SUNT	

Anexa Nr. 1 La Partea I**Teren**

Nr cadastral	Suprafața (mp)*	Observații / Referințe
81481	1.209	

* Suprafața este determinată în planul de proiecție Stereo 70.

**Date referitoare la teren**

Crt	Categorie folosință	Intra vilan	Suprafața (mp)	Tarla	Parcelă	Nr. topo	Observații / Referințe
1	curți construcții	DA	928	1	62,87	-	
2	faneata	DA	281	1	62	-	

Date referitoare la construcții

Crt	Număr	Destinație construcție	Supraf. (mp)	Situație juridică	Observații / Referințe
A1.1	81481-C1	construcții de locuințe	77	Cu acte	Nr. niveluri:1; S. construita la sol:77 mp; S. construita desfasurata:77 mp;
A1.2	81481-C2	construcții anexa	119	Cu acte	Nr. niveluri:1; S. construita la sol:119 mp; S. construita desfasurata:119 mp;
A1.3	81481-C3	construcții anexa	33	Cu acte	Nr. niveluri:1; S. construita la sol:33 mp; S. construita desfasurata:33 mp;

Lungime Segmente

1) Valorile lungimilor segmentelor sunt obținute din proiecție în plan.

Punct început	X / Y	Punct sfârșit	X / Y	Lungime segment (** (m)
1	506.590,234 421.776,411	2	506.590,835 421.776,978	0.826

Punct început	X / Y	Punct sfârșit	X / Y	Lungime segment (** (m)
2	506.590,835 421.776,978	3	506.598,074 421.783,353	9.646
3	506.598,074 421.783,353	4	506.611,2 421.787,539	13.777
4	506.611,2 421.787,539	5	506.618,392 421.792,34	8.647
5	506.618,392 421.792,34	6	506.616,887 421.794,543	2.668
6	506.616,887 421.794,543	7	506.615,57 421.796,48	2.342
7	506.615,57 421.796,48	8	506.613,85 421.798,89	2.961
8	506.613,85 421.798,89	9	506.611,98 421.801,42	3.146
9	506.611,98 421.801,42	10	506.609,886 421.804,986	4.135
10	506.609,886 421.804,986	11	506.608,686 421.807,567	2.846
11	506.608,686 421.807,567	12	506.606,81 421.812,43	5.212
12	506.606,81 421.812,43	13	506.603,969 421.820,823	8.861
13	506.603,969 421.820,823	14	506.569,919 421.805,14	37.488
14	506.569,919 421.805,14	15	506.571,974 421.799,336	6.157
15	506.571,974 421.799,336	16	506.576,266 421.789,078	11.12
16	506.576,266 421.789,078	17	506.581,818 421.780,586	10.146
17	506.581,818 421.780,586	1	506.590,234 421.776,411	9.395

** Lungimile segmentelor sunt determinate în planul de proiecție Stereo 70 și sunt rotunjite la 1 milimetru.

*** Distanța dintre puncte este formată din segmente cumulate ce sunt mai mici decât valoarea 1 milimetru.

**DATE DESPRE IMOBILUL NR. 1825**

Oficiul de Cadastru și Publicitate Imobiliară ARGES
 Biroul de Cadastru și Publicitate Imobiliară Campulung

A. Partea I. Descrierea imobilului

TEREN Intravilan

Adresa: Loc. Valea Mare Pravat, Jud. Arges

Nr. Crt	Nr cadastral Nr. topografic	Suprafața* (mp)	Observații / Referințe
A1		382	Sector cadastral:23 Teren neimprejmit;

B. Partea II. Proprietari și acte

Inscrieri privitoare la dreptul de proprietate și alte drepturi reale		Referințe
/		
Act Normativ nr. 7, din 13/03/1996 emis de PARLAMENT (art. 13 alin. 15);		
B1	Inscrierea provizorie, drept de PROPRIETATE, dobandit prin Lege, cota actuala 1/1, cota initiala 1/1 1) COMUNA VALEA MARE PRAVAT , CIF:5010196	A1
Act Normativ nr. 17, din 07/03/2014 emis de Parlamentul Romaniei;		
B2	Imobil aflat sub incidenta art.3 alin.(1) din Legea 17/2014	A1

C. Partea III. SARCINI .

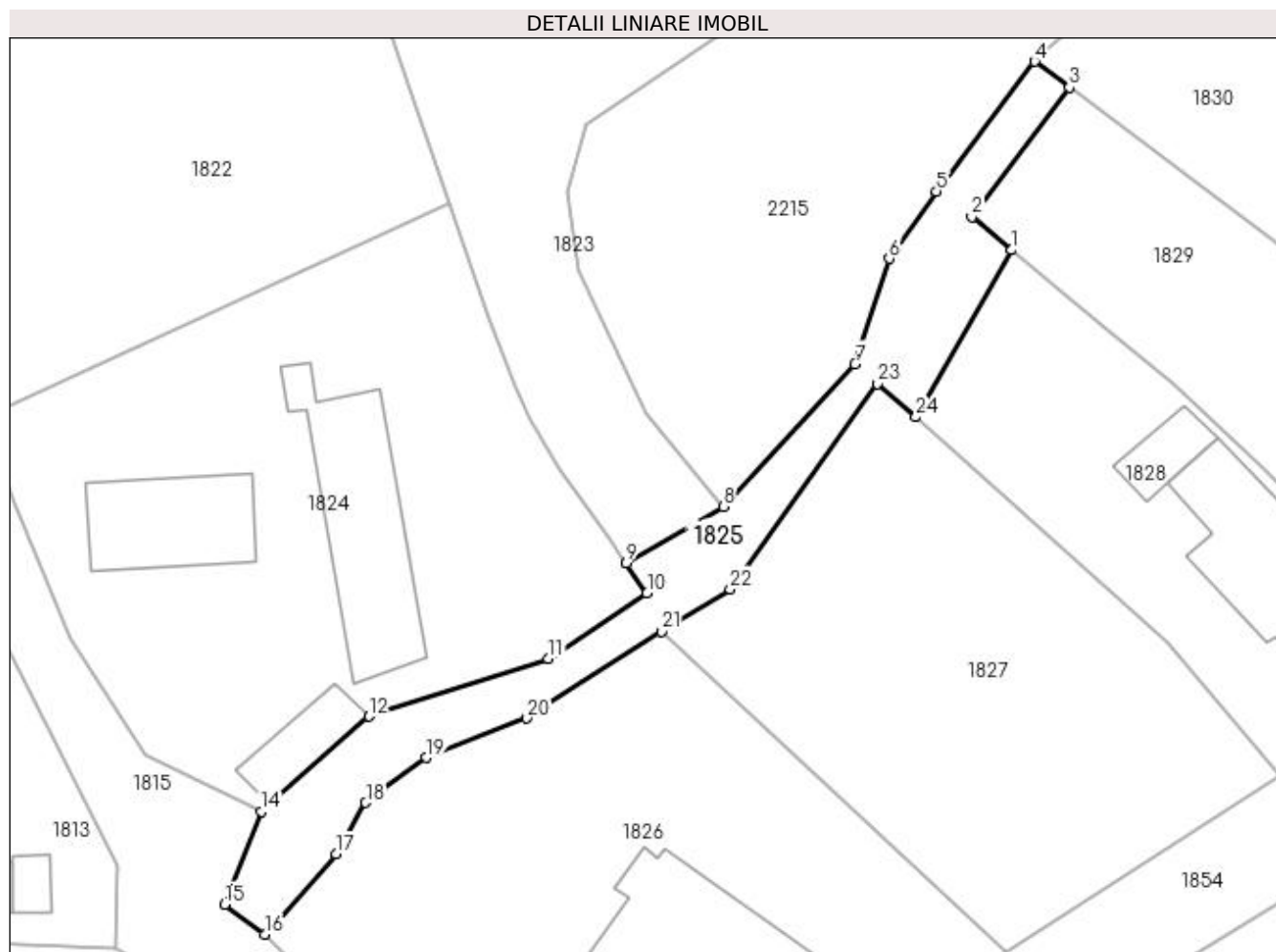
Inscrieri privind dezmembramintele dreptului de proprietate, drepturi reale de garanție și sarcini	Referințe
NU SUNT	

Anexa Nr. 1 La Partea I

Teren

Nr cadastral	Suprafața (mp)*	Observații / Referințe
	382	

* Suprafața este determinată în planul de proiecție Stereo 70.



Date referitoare la teren

Crt	Categorie folosință	Intravilan	Suprafața (mp)	Tarla	Parcelă	Nr. topo	Observații / Referințe
1	ape curgătoare	DA	382	1	62/1	-	

Lungime Segmente

1) Valorile lungimilor segmentelor sunt obținute din proiecție în plan.

Punct început	X / Y	Punct sfârșit	X / Y	Lungime segment (** (m)
1	506.645,012 421.817,391	2	506.642,102 421.819,803	3.78
3	506.649,244 421.829,261	4	506.646,708 421.831,16	3.168
5	506.639,529 421.821,692	6	506.636,084 421.816,775	6.004
7	506.633,573 421.809,092	8	506.623,948 421.798,652	14.2
9	506.616,887 421.794,543	10	506.618,392 421.792,34	2.668

Punct început	X / Y	Punct sfârșit	X / Y	Lungime segment (** (m)
2	506.642,102 421.819,803	3	506.649,244 421.829,261	11.852
4	506.646,708 421.831,16	5	506.639,529 421.821,692	11.882
6	506.636,084 421.816,775	7	506.633,573 421.809,092	8.083
8	506.623,948 421.798,652	9	506.616,887 421.794,543	8.17
10	506.618,392 421.792,34	11	506.611,2 421.787,539	8.647

Punct început	X / Y	Punct sfârșit	X / Y	Lungime segment (** (m)
11	506.611,2 421.787,539	12	506.598,074 421.783,353	13.777
13	506.590,835 421.776,978	14	506.590,234 421.776,411	0.826
15	506.587,545 421.769,62	16	506.590,454 421.767,435	3.638
17	506.595,665 421.773,299	18	506.597,844 421.777,039	4.328
19	506.602,263 421.780,34	20	506.609,624 421.783,218	7.904
21	506.619,423 421.789,546	22	506.624,447 421.792,645	5.903
23	506.635,217 421.807,63	24	506.638,037 421.805,2	3.723

Punct început	X / Y	Punct sfârșit	X / Y	Lungime segment (** (m)
12	506.598,074 421.783,353	13	506.590,835 421.776,978	9.646
14	506.590,234 421.776,411	15	506.587,545 421.769,62	7.304
16	506.590,454 421.767,435	17	506.595,665 421.773,299	7.845
18	506.597,844 421.777,039	19	506.602,263 421.780,34	5.516
20	506.609,624 421.783,218	21	506.619,423 421.789,546	11.665
22	506.624,447 421.792,645	23	506.635,217 421.807,63	18.454
24	506.638,037 421.805,2	1	506.645,012 421.817,391	14.045

** Lungimile segmentelor sunt determinate în planul de proiecție Stereo 70 și sunt rotunjite la 1 milimetru.

*** Distanța dintre puncte este formată din segmente cumulate ce sunt mai mici decât valoarea 1 milimetru.

**DATE DESPRE IMOBILUL NR. 1826**

Oficiul de Cadastru și Publicitate Imobiliară ARGES
Biroul de Cadastru și Publicitate Imobiliară Campulung

A. Partea I. Descrierea imobilului

TEREN Intravilan

Nr. CF vechi:948

Nr. cadastral vechi:1124/2

Adresa: Loc. Valea Mare Pravat, Str Valea Foi, Nr. 280, Jud. Arges

Nr. Crt	Nr cadastral Nr. topografic	Suprafața* (mp)	Observații / Referințe
A1	80482	1.227	Sector cadastral:23 Teren imprejmuit;

Construcții

Crt	Nr cadastral Nr. topografic	Adresa	Observații / Referințe
A1.1	80482-C1	Loc. Valea Mare Pravat, Str Valea Foi, Nr. 280, Jud. Arges	Nr. niveluri:1; S. construita la sol:128 mp; S. construita desfasurata:128 mp;

B. Partea II. Proprietari și acte

Inscrieri privitoare la dreptul de proprietate și alte drepturi reale		Referințe
16337 / 28/09/2018		
Act Notarial nr. 1311, din 27/09/2018 emis de Tuluca Filofteia;		
B6	Intabulare, drept de PROPRIETATE-bun propriu, dobandit prin Conventie, cota actuala 1/1, cota initiala 1/1 1) MANOLE IOANA , necasatorita	A1, A1.1
/		
Act Normativ nr. 17, din 07/03/2014 emis de Parlamentul Romaniei;		
B7	Imobil aflat sub incidenta art.3 alin.(1) din Legea 17/2014	A1

C. Partea III. SARCINI

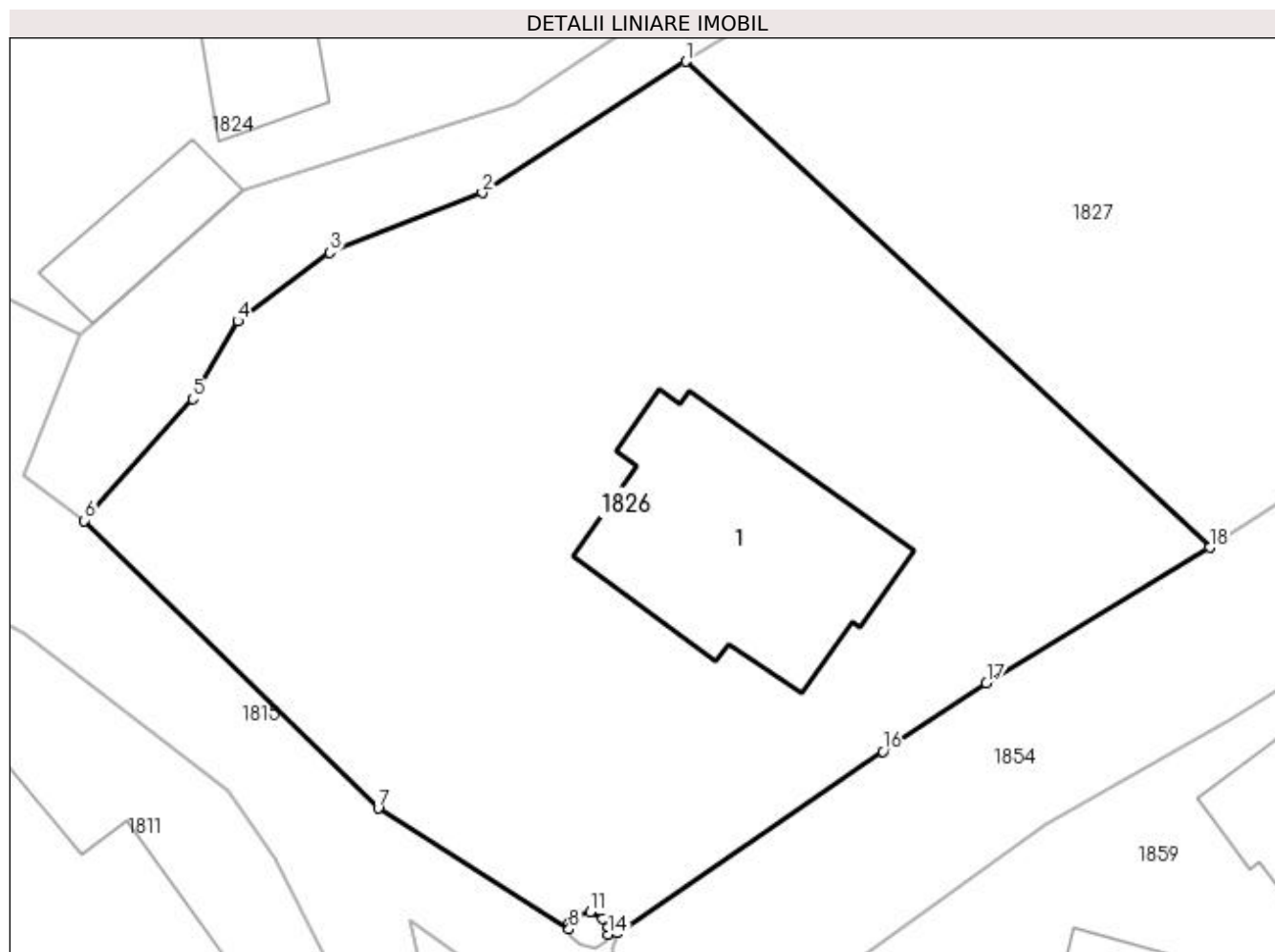
Inscrieri privind dezmembramintele dreptului de proprietate, drepturi reale de garanție și sarcini		Referințe
16337 / 28/09/2018		
Act Notarial nr. 1311, din 27/09/2018 emis de Tuluca Filofteia;		
C1	Intabulare, drept de IPOTECA LEGALA, Valoare:0 -in vederea garantarii obligatiei de intretinere si ingrijire 1) CIOLTEI ANGHEL 2) CIOLTEI MARIA , soti	A1, A1.1
C2	Intabulare, drept de UZUFRACT VIAGER, dobandit prin Conventie, cota actuala 1/1, cota initiala 1/1 1) CIOLTEI MARIA , soti 2) CIOLTEI ANGHEL	A1, A1.1

Anexa Nr. 1 La Partea I

Teren

Nr cadastral	Suprafața (mp)*	Observații / Referințe
80482	1.227	

* Suprafața este determinată în planul de proiecție Stereo 70.



Date referitoare la teren

Crt	Categorie folosință	Intra vilan	Suprafața (mp)	Tarla	Parcelă	Nr. topo	Observații / Referințe
1	curți constructii	DA	815	1	63-66	-	
2	livada	DA	412	1	64, 65, 66	-	

Date referitoare la construcții

Crt	Număr	Destinație construcție	Supraf. (mp)	Situație juridică	Observații / Referințe
A1.1	80482-C1	construcții de locuințe	128	Cu acte	Nr. niveluri:1; S. construita la sol:128 mp; S. construita desfasurata:128 mp;

Lungime Segmente

1) Valorile lungimilor segmentelor sunt obținute din proiecție în plan.

Punct început	X / Y	Punct sfârșit	X / Y	Lungime segment (** (m)
1	506.619,423 421.789,546	2	506.609,624 421.783,218	11.665
2	506.609,624 421.783,218	3	506.602,263 421.780,34	7.904
3	506.602,263 421.780,34	4	506.597,844 421.777,039	5.516

Punct început	X / Y	Punct sfârșit	X / Y	Lungime segment (** (m)
4	506.597,844 421.777,039	5	506.595,665 421.773,299	4.328
5	506.595,665 421.773,299	6	506.590,454 421.767,435	7.845
6	506.590,454 421.767,435	7	506.604,601 421.753,583	19.799
7	506.604,601 421.753,583	8	506.613,811 421.747,761	10.896
8	506.613,811 421.747,761	9	506.613,811 421.748,039	0.278
9	506.613,811 421.748,039	10	506.614,169 421.748,489	0.575
10	506.614,169 421.748,489	11	506.614,821 421.748,589	0.66
11	506.614,821 421.748,589	12	506.615,435 421.748,275	0.69
12	506.615,435 421.748,275	13	506.615,703 421.747,864	0.491
13	506.615,703 421.747,864	14	506.615,669 421.747,513	0.353
14	506.615,669 421.747,513	15	506.616,12 421.747,585	0.457
15	506.616,12 421.747,585	16	506.628,922 421.756,314	15.495
16	506.628,922 421.756,314	17	506.633,911 421.759,605	5.977
17	506.633,911 421.759,605	18	506.644,673 421.766,135	12.588
18	506.644,673 421.766,135	1	506.619,423 421.789,546	34.433

** Lungimile segmentelor sunt determinate în planul de proiecție Stereo 70 și sunt rotunjite la 1 milimetru.

*** Distanța dintre puncte este formată din segmente cumulate ce sunt mai mici decât valoarea 1 milimetru.

**DATE DESPRE IMOBILUL NR. 1827**

Oficiul de Cadastru și Publicitate Imobiliară ARGES
Biroul de Cadastru și Publicitate Imobiliară Campulung

A. Partea I. Descrierea imobilului

TEREN Intravilan

Nr. CF vechi:947

Nr. cadastral vechi:1124/1

Adresa: Loc. Valea Mare Pravat, Jud. Arges, str. Foi, nr. 280, tarla 1, parcela 64, 65,66

Nr. Crt	Nr cadastral Nr. topografic	Suprafata* (mp)	Observatii / Referinte
A1	80016	893	Sector cadastral:23 Teren neimprejmuit;

B. Partea II. Proprietari și acte

Inscrieri privitoare la dreptul de proprietate și alte drepturi reale		Referințe
15776 / 11/11/2015		
Act Notarial nr. 945, din 10/11/2015 emis de IONESCU IULIA;		
B2	Intabulare, drept de PROPRIETATE, dobandit prin Conventie, cota actuala 1/1, cota initiala 1/1 1) IGNAT-OLARIU ADRIANA , necasatorita	A1
/		
Act Normativ nr. 17, din 07/03/2014 emis de Parlamentul Romaniei;		
B3	Imobil aflat sub incidenta art.3 alin.(1) din Legea 17/2014	A1

C. Partea III. SARCINI .

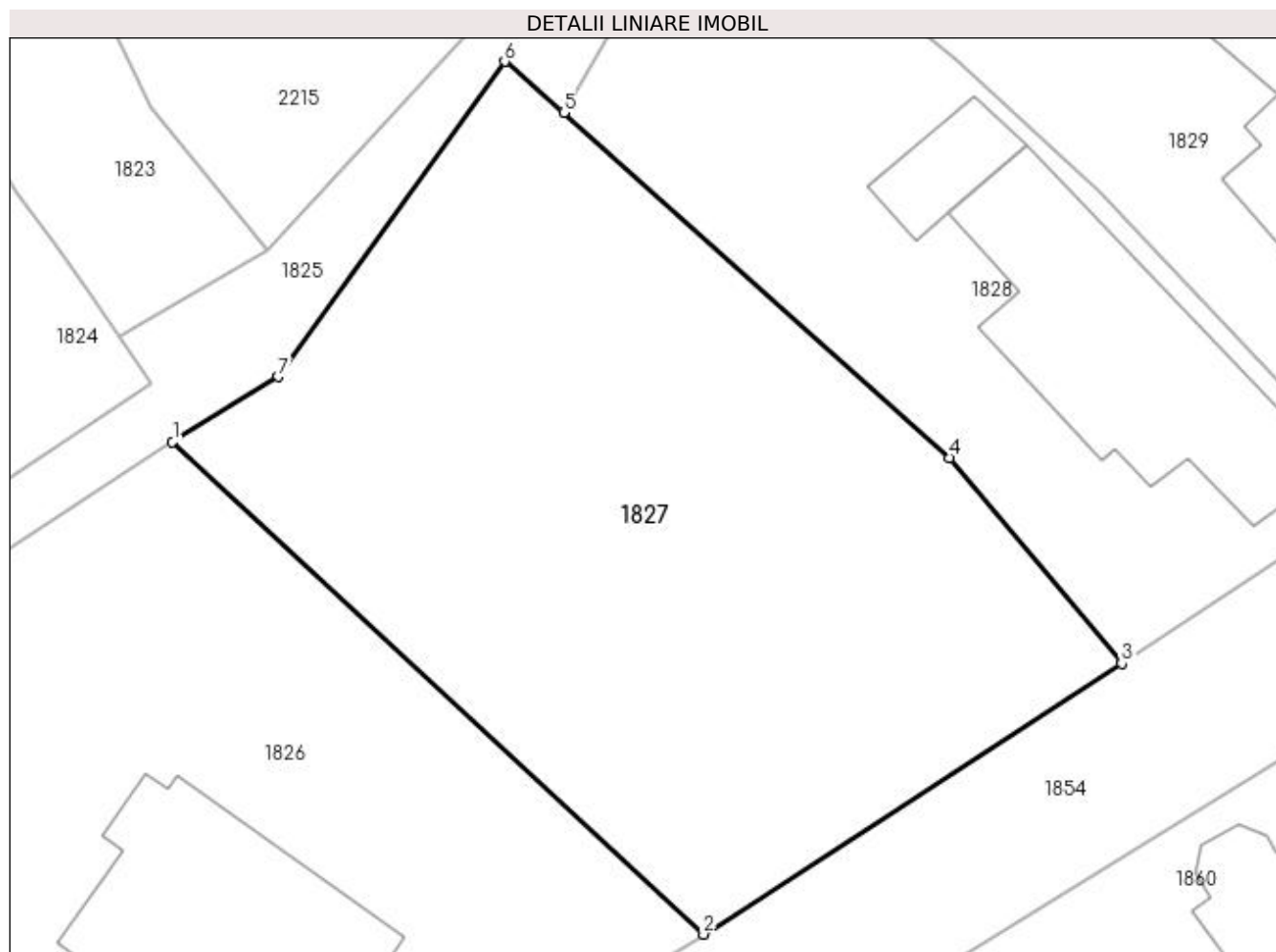
Inscrieri privind dezmembramintele dreptului de proprietate, drepturi reale de garanție și sarcini	Referințe
NU SUNT	

Anexa Nr. 1 La Partea I

Teren

Nr cadastral	Suprafața (mp)*	Observații / Referințe
80016	893	

* Suprafața este determinată în planul de proiecție Stereo 70.



Date referitoare la teren

Crt	Categorie folosință	Intravilan	Suprafața (mp)	Tarla	Parcelă	Nr. topo	Observații / Referințe
1	livada	DA	893	1	63,66	-	

Lungime Segmente

1) Valorile lungimilor segmentelor sunt obținute din proiecție în plan.

Punct început	X / Y	Punct sfârșit	X / Y	Lungime segment (** (m)
1	506.619,423 421.789,546	2	506.644,673 421.766,135	34.433
2	506.644,673 421.766,135	3	506.664,564 421.779,021	23.7
3	506.664,564 421.779,021	4	506.656,394 421.788,795	12.739
4	506.656,394 421.788,795	5	506.638,037 421.805,2	24.619
5	506.638,037 421.805,2	6	506.635,217 421.807,63	3.723

Punct început	X / Y	Punct sfârșit	X / Y	Lungime segment (** (m)
6	506.635,217 421.807,63	7	506.624,447 421.792,645	18.454
7	506.624,447 421.792,645	1	506.619,423 421.789,546	5.903

** Lungimile segmentelor sunt determinate în planul de proiecție Stereo 70 și sunt rotunjite la 1 milimetru.

*** Distanța dintre puncte este formată din segmente cumulate ce sunt mai mici decât valoarea 1 milimetru.

**DATE DESPRE IMOBILUL NR. 1828**

Oficiul de Cadastru și Publicitate Imobiliară ARGES
Biroul de Cadastru și Publicitate Imobiliară Campulung

A. Partea I. Descrierea imobilului

TEREN Intravilan

Adresa: Loc. Valea Mare Pravat, Nr. 279, Jud. Arges

Nr. Crt	Nr cadastral Nr. topografic	Suprafața* (mp)	Observații / Referințe
A1	82451	575	Sector cadastral:23 Teren neimprijmit;

Construcții

Crt	Nr cadastral Nr. topografic	Adresa	Observații / Referințe
A1.1	82451-C1	Loc. Valea Mare Pravat, Nr. 279, Jud. Arges	Nr. niveluri:1; S. construita la sol:131 mp; S. construita desfasurata:131 mp; Locuinta P construita in anul 1974
A1.2		Loc. Valea Mare Pravat, Nr. 279, Jud. Arges	Nr. niveluri:1; S. construita la sol:24 mp; S. construita desfasurata:24 mp;

B. Partea II. Proprietari și acte

Inscrieri privitoare la dreptul de proprietate și alte drepturi reale	Referințe
24451 / 10/11/2021	
Act Notarial nr. 54, din 28/04/2021 emis de BNP Ionescu Iulia (act administrativ nr 5465 din 29.10.2021, emis de Primaria Valea Mare Pravat;act notarial nr 53 din 28.04.2021, emis de BNP Ionescu Iulia;act administrativ nr 5464 din 29.10.2021, emis de Primaria Valea Mare Pravat);	
B1	Intabulare, drept de PROPRIETATE- bun propriu, dobandit prin Succesjune, cota actuala 1/1, cota initiala 1/1 1) STĂNESCU ION-DOREL
/	
Act Normativ nr. 7, din 13/03/1996 emis de PARLAMENT (art. 12 alin. 16);	
B2	Intabulare, drept de PROPRIETATE, dobandit prin Construire, cota actuala 1/1, cota initiala 1/1 1) STĂNESCU ION-DOREL
Act Normativ nr. 17, din 07/03/2014 emis de Parlamentul Romaniei;	
B3	Imobil aflat sub incidenta art.3 alin.(1) din Legea 17/2014

C. Partea III. SARCINI .

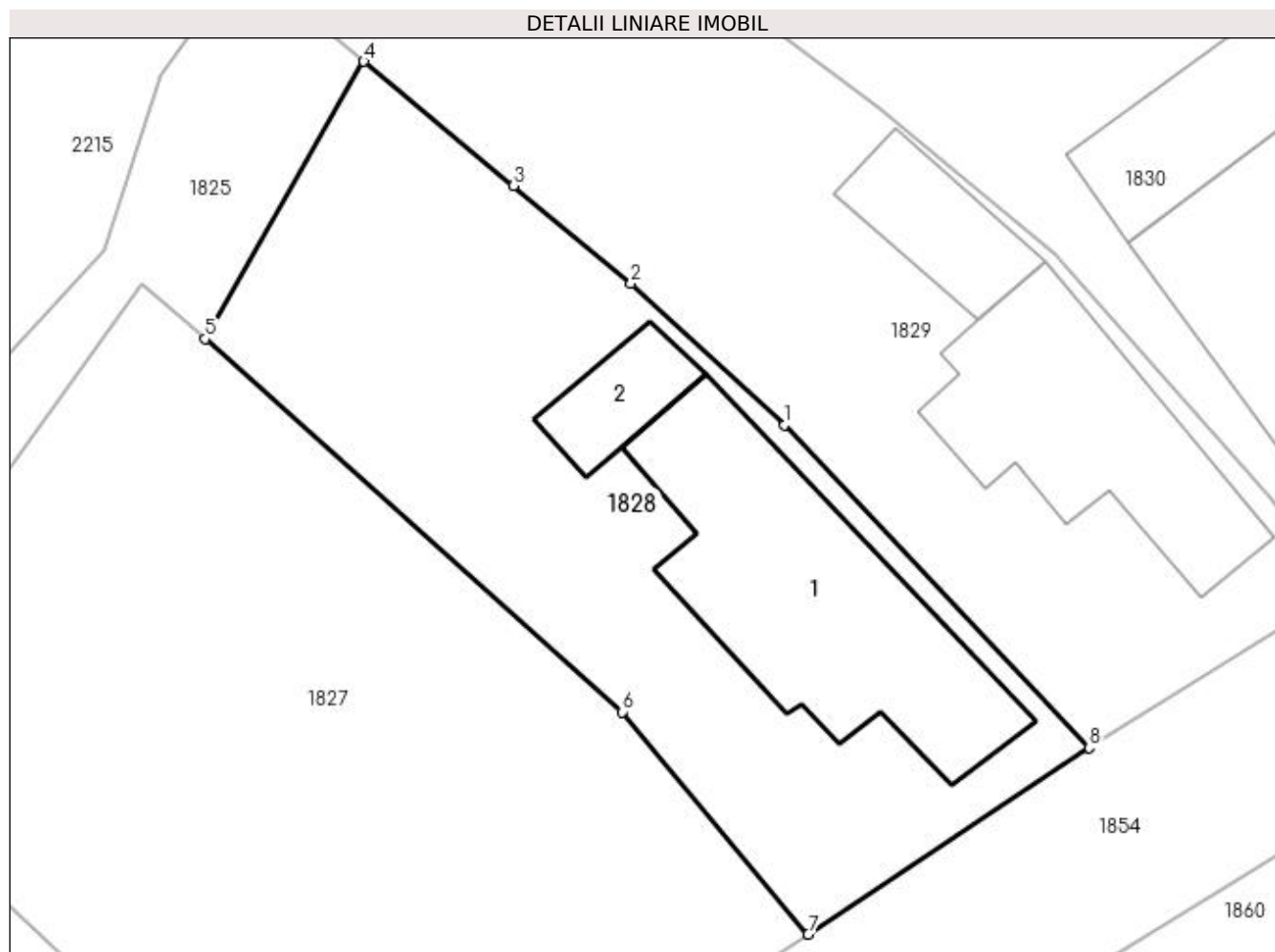
Inscrieri privind dezmembramintele dreptului de proprietate, drepturi reale de garanție și sarcini	Referințe
NU SUNT	

Anexa Nr. 1 La Partea I

Teren

Nr cadastral	Suprafața (mp)*	Observații / Referințe
82451	575	

* Suprafața este determinată în planul de proiecție Stereo 70.



Date referitoare la teren

Crt	Categorie folosință	Intravilan	Suprafața (mp)	Tarla	Parcelă	Nr. topo	Observații / Referințe
1	curți constructii	DA	575	1	68,69	-	

Date referitoare la construcții

Crt	Număr	Destinație construcție	Supraf. (mp)	Situație juridică	Observații / Referințe
A1.1	82451-C1	construcții de locuințe	131	Cu acte	Nr. niveluri:1; S. construita la sol:131 mp; S. construita desfasurata:131 mp; Locuinta P construita in anul 1974
A1.2		construcții anexa	24	Cu acte	Nr. niveluri:1; S. construita la sol:24 mp; S. construita desfasurata:24 mp;

Lungime Segmente

1) Valorile lungimilor segmentelor sunt obținute din proiecție în plan.

Punct început	X / Y	Punct sfârșit	X / Y	Lungime segment (** (m)
1	506.663,523 421.801,412	2	506.656,768 421.807,634	9.184
2	506.656,768 421.807,634	3	506.651,604 421.811,927	6.715

Punct început	X / Y	Punct sfârșit	X / Y	Lungime segment (** (m)
3	506.651,604 421.811,927	4	506.645,012 421.817,391	8.562
4	506.645,012 421.817,391	5	506.638,037 421.805,2	14.045
5	506.638,037 421.805,2	6	506.656,394 421.788,795	24.619
6	506.656,394 421.788,795	7	506.664,564 421.779,021	12.739
7	506.664,564 421.779,021	8	506.676,918 421.787,224	14.829
8	506.676,918 421.787,224	1	506.663,523 421.801,412	19.512

** Lungimile segmentelor sunt determinate în planul de proiecție Stereo 70 și sunt rotunjite la 1 milimetru.

*** Distanța dintre puncte este formată din segmente cumulate ce sunt mai mici decât valoarea 1 milimetru.

**DATE DESPRE IMOBILUL NR. 1829**

Oficiul de Cadastru și Publicitate Imobiliară ARGES
Biroul de Cadastru și Publicitate Imobiliară Campulung

A. Partea I. Descrierea imobilului

TEREN Intravilan

Nr. CF vechi:423
Nr. cadastral vechi:614

Adresa: Loc. Valea Mare Pravat, Str Valea Foi, Nr. 278, Jud. Arges

Nr. Crt	Nr cadastral Nr. topografic	Suprafața* (mp)	Observații / Referințe
A1	80586	649	Sector cadastral:23 Teren neimprejmuit;

Construcții

Crt	Nr cadastral Nr. topografic	Adresa	Observații / Referințe
A1.1	80586-C1	Loc. Valea Mare Pravat, Str Valea Foi, Nr. 278, Jud. Arges	Nr. niveluri:2; S. construita la sol:97 mp; S. construita desfasurata:194 mp;
A1.2	80586-C2	Loc. Valea Mare Pravat, Str Valea Foi, Nr. 278, Jud. Arges	Nr. niveluri:1; S. construita la sol:34 mp; S. construita desfasurata:34 mp; grajd si bucatarie

B. Partea II. Proprietari și acte

Inscrieri privitoare la dreptul de proprietate și alte drepturi reale		Referințe
4374 / 18/08/2005		
Act Notarial nr. 1935, din 17/08/2005 emis de BNP TULUCA FILOFTEIA (contract de vanzare cumparare aut sub nr. 1510/09.12.1998 la BNP PETRESCU MARGARETA);		
B1	Intabulare, drept de PROPRIETATE, dobandit prin Conventie, cota actuala 1/1, cota initiala 1/1 1) GHEORGHE MARIAN, lipsă CNP 2) GHEORGHE EMILIA, soti, lipsă CNP <i>OBSERVATII: (provenita din conversia CF 423)</i>	A1, A1.1, A1.2
/		
Act Normativ nr. 17, din 07/03/2014 emis de Parlamentul Romaniei;		
B2	Imobil aflat sub incidenta art.3 alin.(1) din Legea 17/2014	A1

C. Partea III. SARCINI .

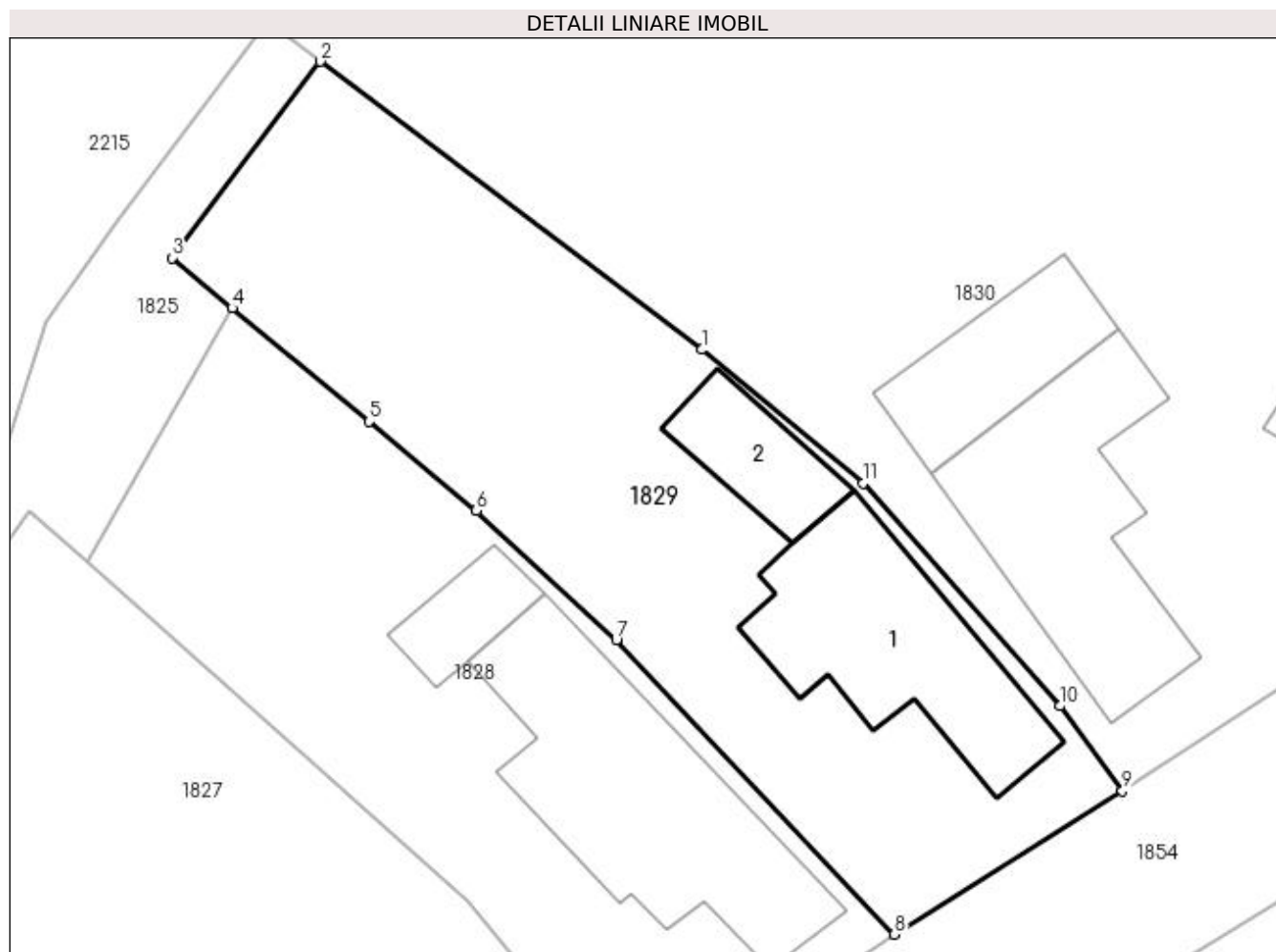
Inscrieri privind dezmembramintele dreptului de proprietate, drepturi reale de garanție și sarcini	Referințe
NU SUNT	

Anexa Nr. 1 La Partea I

Teren

Nr cadastral	Suprafața (mp)*	Observații / Referințe
80586	649	

* Suprafața este determinată în planul de proiecție Stereo 70.



Date referitoare la teren

Crt	Categorie folosință	Intra vilan	Suprafața (mp)	Tarla	Parcelă	Nr. topo	Observații / Referințe
1	curți constructii	DA	506	1	70	-	505,54 mp
2	arabil	DA	143	1	71	-	143,40 mp

Date referitoare la construcții

Crt	Număr	Destinație construcție	Supraf. (mp)	Situație juridică	Observații / Referințe
A1.1	80586-C1	construcții de locuințe	97	Cu acte	Nr. niveluri:2; S. construita la sol:97 mp; S. construita desfasurata:194 mp;
A1.2	80586-C2	construcții anexa	34	Cu acte	Nr. niveluri:1; S. construita la sol:34 mp; S. construita desfasurata:34 mp; grajd si bucatarie

Lungime Segmente

1) Valorile lungimilor segmentelor sunt obținute din proiecție în plan.

Punct început	X / Y	Punct sfârșit	X / Y	Lungime segment (** (m)
1	506.667,638 421.815,383	2	506.649,244 421.829,261	23.042
2	506.649,244 421.829,261	3	506.642,102 421.819,803	11.852

Punct început	X / Y	Punct sfârșit	X / Y	Lungime segment (** (m)
3	506.642,102 421.819,803	4	506.645,012 421.817,391	3.78
4	506.645,012 421.817,391	5	506.651,604 421.811,927	8.562
5	506.651,604 421.811,927	6	506.656,768 421.807,634	6.715
6	506.656,768 421.807,634	7	506.663,523 421.801,412	9.184
7	506.663,523 421.801,412	8	506.676,918 421.787,224	19.512
8	506.676,918 421.787,224	9	506.687,905 421.794,142	12.984
9	506.687,905 421.794,142	10	506.684,888 421.798,223	5.075
10	506.684,888 421.798,223	11	506.675,404 421.808,944	14.314
11	506.675,404 421.808,944	1	506.667,638 421.815,383	10.088

** Lungimile segmentelor sunt determinate în planul de proiecție Stereo 70 și sunt rotunjite la 1 milimetru.

*** Distanța dintre puncte este formată din segmente cumulate ce sunt mai mici decât valoarea 1 milimetru.

**DATE DESPRE IMOBILUL NR. 1830**

Oficiul de Cadastru și Publicitate Imobiliară ARGES
Biroul de Cadastru și Publicitate Imobiliară Campulung

A. Partea I. Descrierea imobilului

TEREN Intravilan

Adresa: Loc. Valea Mare Pravăț, Jud. Arges

Nr. Crt	Nr cadastral Nr. topografic	Suprafața* (mp)	Observații / Referințe
A1	80908	Din acte: 7.500 Masurata: 7.478	Sector cadastral:23 Teren neimprijmit;

Construcții

Crt	Nr cadastral Nr. topografic	Adresa	Observații / Referințe
A1.1	80908-C1	Loc. Valea Mare Pravăț, Jud. Arges	Nr. niveluri:1; S. construita la sol:111 mp; S. construita desfasurata:111 mp; CASA DE LOCUIT.
A1.2	80908-C2	Loc. Valea Mare Pravăț, Jud. Arges	Nr. niveluri:1; S. construita la sol:53 mp; S. construita desfasurata:53 mp; ANEXA
A1.3		Loc. Valea Mare Pravăț, Jud. Arges	Nr. niveluri:1; S. construita la sol:62 mp; S. construita desfasurata:62 mp;

B. Partea II. Proprietari și acte

Inscrieri privitoare la dreptul de proprietate și alte drepturi reale		Referințe
7976 / 20/05/2013		
Act Administrativ nr. 36338, din 03/03/1994 emis de COMISIA JUDETEANA ARGES (act administrativ nr. 1910/13-05-2013 emis de PRIMARIA VALEA MARE PRAVAT; act administrativ nr. 1911/13-05-2013 emis de PRIMARIA VALEA MARE PRAVAT; act administrativ nr. 2691/26.06.2013 emis de PRIMARIA VALEA MARE PRAVAT;);		
B1	Intabulare, drept de PROPRIETATE, dobandit prin Lege, cota actuala 1/1, cota initiala 1/1 1) NICOARA ALEXANDRU	A1
B2	Intabulare, drept de PROPRIETATE, dobandit prin Construire, cota actuala 1/1, cota initiala 1/1 1) NICOARA ALEXANDRU	A1.1, A1.2
/		
Act Normativ nr. 7, din 13/03/1996 emis de PARLAMENT (art.12,alin.16);		
B3	Intabulare, drept de PROPRIETATE, dobandit prin Construire, cota actuala 1/1, cota initiala 1/1 1) NICOARA ALEXANDRU	A1.3
Act Normativ nr. 17, din 07/03/2014 emis de Parlamentul Romaniei;		
B4	Imobil aflat sub incidenta art.3 alin.(1) din Legea 17/2014	A1

C. Partea III. SARCINI .

Inscrieri privind dezmembramintele dreptului de proprietate, drepturi reale de garanție și sarcini	Referințe
NU SUNT	

Punct început	X / Y	Punct sfârșit	X / Y	Lungime segment	Punct început	X / Y	Punct sfârșit	X / Y	Lungime segment	Punct început	X / Y	Punct sfârșit	X / Y	Lungime segment
1	506.709,571 421.989,103	2	506.730,024 422.044,489	59.042	2	506.730,024 422.044,489	3	506.732,554 422.053,074	8.95	3	506.732,554 422.053,074	4	506.739,55 422.081,642	29.412
4	506.739,55 422.081,642	5	506.747,329 422.112,449	31.774	5	506.747,329 422.112,449	6	506.728,382 422.115,035	19.123	6	506.728,382 422.115,035	7	506.723,521 422.092,937	22.626
7	506.723,521 422.092,937	8	506.721,952 422.085,788	7.319	8	506.721,952 422.085,788	9	506.712,707 422.033,367	53.23	9	506.712,707 422.033,367	10	506.708,101 422.021,157	13.05
10	506.708,101 422.021,157	11	506.698,597 422.000,91	22.367	11	506.698,597 422.000,91	12	506.694,716 421.987,834	13.64	12	506.694,716 421.987,834	13	506.692,77 421.979,27	8.782
13	506.692,77 421.979,27	14	506.688,95 421.964,02	15.721	14	506.688,95 421.964,02	15	506.684,977 421.947,523	16.969	15	506.684,977 421.947,523	16	506.681,46 421.934,62	13.374
16	506.681,46 421.934,62	17	506.682,722 421.911,942	22.713	17	506.682,722 421.911,942	18	506.682,415 421.900,768	11.178	18	506.682,415 421.900,768	19	506.679,958 421.891,261	9.819
19	506.679,958 421.891,261	20	506.680,039 421.886,803	4.459	20	506.680,039 421.886,803	21	506.680,206 421.877,651	9.154	21	506.680,206 421.877,651	22	506.685,206 421.861,163	17.229
22	506.685,206 421.861,163	23	506.676,69 421.857,049	9.458	23	506.676,69 421.857,049	24	506.665,828 421.848,707	13.696	24	506.665,828 421.848,707	25	506.646,708 421.831,16	25.951
25	506.646,708 421.831,16	26	506.649,244 421.829,261	3.168	26	506.649,244 421.829,261	27	506.667,638 421.815,383	23.042	27	506.667,638 421.815,383	28	506.675,404 421.808,944	10.088
28	506.675,404 421.808,944	29	506.684,888 421.798,223	14.314	29	506.684,888 421.798,223	30	506.687,905 421.794,142	5.075	30	506.687,905 421.794,142	31	506.703,681 421.804,423	18.83
31	506.703,681 421.804,423	32	506.711,374 421.808,769	8.836	32	506.711,374 421.808,769	33	506.716,48 421.813,316	6.837	33	506.716,48 421.813,316	34	506.727,3 421.821,846	13.778
34	506.727,3 421.821,846	35	506.727,262 421.822,279	0.435	35	506.727,262 421.822,279	36	506.712,828 421.847,21	28.808	36	506.712,828 421.847,21	37	506.700,412 421.870,385	26.291
37	506.700,412 421.870,385	38	506.706,9 421.879,161	10.914	38	506.706,9 421.879,161	39	506.705,333 421.881,038	2.445	39	506.705,333 421.881,038	40	506.702,653 421.886,5	6.084
40	506.702,653 421.886,5	41	506.701,112 421.890,48	4.268	41	506.701,112 421.890,48	42	506.701,206 421.915,213	24.733	42	506.701,206 421.915,213	43	506.700,845 421.920,583	5.382
43	506.700,845 421.920,583	44	506.695,861 421.920,642	4.984	44	506.695,861 421.920,642	45	506.695,914 421.925,142	4.5	45	506.695,914 421.925,142	46	506.700,543 421.925,087	4.629
46	506.700,543 421.925,087	47	506.700,408 421.927,1	2.018	47	506.700,408 421.927,1	48	506.700,643 421.932,977	5.882	48	506.700,643 421.932,977	49	506.700,828 421.936,467	3.495
49	506.700,828 421.936,467	50	506.703,019 421.948,946	12.67	50	506.703,019 421.948,946	51	506.707,701 421.979,826	31.233	51	506.707,701 421.979,826	1	506.709,571 421.989,103	9.464

** Lungimile segmentelor sunt determinate în planul de proiecție Stereo 70 și sunt rotunjite la 1 milimetru.

*** Distanța dintre puncte este formată din segmente cumulate ce sunt mai mici decât valoarea 1 milimetru.

**DATE DESPRE IMOBILUL NR. 1831**

Oficiul de Cadastru și Publicitate Imobiliară ARGES
Biroul de Cadastru și Publicitate Imobiliară Campulung

A. Partea I. Descrierea imobilului

TEREN Intravilan

Adresa: Loc. Valea Mare Pravat, Nr. 276, Jud. Arges

Nr. Crt	Nr cadastral Nr. topografic	Suprafața* (mp)	Observații / Referințe
A1		Din acte: 6.800 Masurata: 6.669	Sector cadastral:23 Teren imprejmuit;

Construcții

Crt	Nr cadastral Nr. topografic	Adresa	Observații / Referințe
A1.1		Loc. Valea Mare Pravat, Nr. 276, Jud. Arges	Nr. niveluri:3; S. construita la sol:176 mp; S. construita desfasurata:283 mp;
A1.2		Loc. Valea Mare Pravat, Nr. 276, Jud. Arges	Nr. niveluri:1; S. construita la sol:33 mp; S. construita desfasurata:33 mp;
A1.3		Loc. Valea Mare Pravat, Nr. 276, Jud. Arges	Nr. niveluri:1; S. construita la sol:68 mp; S. construita desfasurata:68 mp;
A1.4		Loc. Valea Mare Pravat, Nr. 276, Jud. Arges	Nr. niveluri:1; S. construita la sol:16 mp; S. construita desfasurata:16 mp;
A1.5		Loc. Valea Mare Pravat, Nr. 276, Jud. Arges	Nr. niveluri:1; S. construita la sol:30 mp; S. construita desfasurata:30 mp;
A1.6		Loc. Valea Mare Pravat, Nr. 276, Jud. Arges	Nr. niveluri:1; S. construita la sol:9 mp; S. construita desfasurata:9 mp;

B. Partea II. Proprietari și acte

Inscrieri privitoare la dreptul de proprietate și alte drepturi reale	Referințe
/	
Act Notarial nr. 5134, din 06/11/1992 emis de NOTARIATUL DE STAT LOCAL CAMPULUNG (Act de vânzare cumpărare Nr. 2962/17.06.1993 eliberat de Notariatul de Stat Local Campulung; Act de Vanzare Cumparare Nr. 2064/P/29.07.1974 eliberat de Notariatul de Stat Local Campulung);	
B1	A1
Intabulare, drept de PROPRIETATE bun comun , dobandit prin Conventie, cota actuala 1/1, cota initiala 1/1 1) VOICU NICOLAE, lipsă CNP; căsătorit cu 2) VOICU MARIA	
Act Normativ nr. 7, din 13/03/1996 emis de PARLAMENT (art. 12 alin. 16);	
B2	A1.1, A1.2, A1.3, A1.4, A1.5, A1.6
Intabulare, drept de PROPRIETATE, dobandit prin Construire, cota actuala 1/1, cota initiala 1/1 1) VOICU NICOLAE, lipsă CNP 2) VOICU MARIA	
Act Normativ nr. 17, din 07/03/2014 emis de Parlamentul Romaniei;	
B3	A1
Imobil aflat sub incidenta art.3 alin.(1) din Legea 17/2014	

C. Partea III. SARCINI .

Inscrieri privind dezmembramintele dreptului de proprietate, drepturi reale de garanție și sarcini	Referințe
NU SUNT	

Lungime Segmente

1) Valorile lungimilor segmentelor sunt obținute din proiecție în plan.

Punct început	X / Y	Punct sfârșit	X / Y	Lungime segment
1	506.700,408 421.927,1	2	506.700,543 421.925,087	2.018
4	506.701,811 421.920,572	5	506.700,845 421.920,583	0.966
7	506.701,112 421.890,48	8	506.702,653 421.886,5	4.268
10	506.706,9 421.879,161	11	506.700,412 421.870,385	10.914
13	506.727,262 421.822,279	14	506.746,222 421.836,061	23.44
16	506.758,083 421.856,45	17	506.754,747 421.863,983	8.239
19	506.752,03 421.870,171	20	506.750,428 421.873,733	3.906
22	506.734,233 421.904,953	23	506.730,327 421.909,804	6.228
25	506.719,653 421.925,111	26	506.719,521 421.932,373	7.263
28	506.719,766 421.952,688	29	506.721,936 421.979,789	27.188
31	506.741,95 422.036,995	32	506.768,043 422.109,622	77.172
34	506.739,55 422.081,642	35	506.732,554 422.053,073	29.413
37	506.709,571 421.989,103	38	506.707,701 421.979,826	9.464
40	506.700,828 421.936,467	41	506.700,643 421.932,977	3.495
43	506.735,786 422.048,952	44	506.736,725 422.051,802	3.001
46	506.739,443 422.047,747	1	506.735,786 422.048,952	3.85

Punct început	X / Y	Punct sfârșit	X / Y	Lungime segment
2	506.700,543 421.925,087	3	506.701,864 421.925,071	1.321
5	506.700,845 421.920,583	6	506.701,206 421.915,213	5.382
8	506.702,653 421.886,5	9	506.705,333 421.881,038	6.084
11	506.700,412 421.870,385	12	506.712,828 421.847,21	26.291
14	506.746,222 421.836,061	15	506.762,055 421.847,723	19.664
17	506.754,747 421.863,983	18	506.752,285 421.869,193	5.762
20	506.750,428 421.873,733	21	506.744,885 421.885,198	12.735
23	506.730,327 421.909,804	24	506.720,788 421.919,247	13.422
26	506.719,521 421.932,373	27	506.719,117 421.940,668	8.305
29	506.721,936 421.979,789	30	506.726,221 421.999,149	19.829
32	506.768,043 422.109,622	33	506.747,329 422.112,449	20.906
35	506.732,554 422.053,073	36	506.730,024 422.044,489	8.949
38	506.707,701 421.979,826	39	506.703,019 421.948,946	31.233
41	506.700,643 421.932,977	42	506.700,408 421.927,1	5.882
44	506.736,725 422.051,802	45	506.740,382 422.050,596	3.851

Punct început	X / Y	Punct sfârșit	X / Y	Lungime segment
3	506.701,864 421.925,071	4	506.701,811 421.920,572	4.499
6	506.701,206 421.915,213	7	506.701,112 421.890,48	24.733
9	506.705,333 421.881,038	10	506.706,9 421.879,161	2.445
12	506.712,828 421.847,21	13	506.727,262 421.822,279	28.808
15	506.762,055 421.847,723	16	506.758,083 421.856,45	9.588
18	506.752,285 421.869,193	19	506.752,03 421.870,171	1.011
21	506.744,885 421.885,198	22	506.734,233 421.904,953	22.444
24	506.720,788 421.919,247	25	506.719,653 421.925,111	5.973
27	506.719,117 421.940,668	28	506.719,766 421.952,688	12.038
30	506.726,221 421.999,149	31	506.741,95 422.036,995	40.984
33	506.747,329 422.112,449	34	506.739,55 422.081,642	31.774
36	506.730,024 422.044,489	37	506.709,571 421.989,103	59.042
39	506.703,019 421.948,946	40	506.700,828 421.936,467	12.67
42	506.700,408 421.927,1	43	506.735,786 422.048,952	126.884
45	506.740,382 422.050,596	46	506.739,443 422.047,747	3.0

** Lungimile segmentelor sunt determinate în planul de proiecție Stereo 70 și sunt rotunjite la 1 milimetru.

*** Distanța dintre puncte este formată din segmente cumulate ce sunt mai mici decât valoarea 1 milimetru.

**DATE DESPRE IMOBILUL NR. 1832**

Oficiul de Cadastru și Publicitate Imobiliară ARGES
Biroul de Cadastru și Publicitate Imobiliară Campulung

A. Partea I. Descrierea imobilului

TEREN Intravilan

Adresa: Loc. Valea Mare Pravat, Jud. Arges

Nr. Crt	Nr cadastral Nr. topografic	Suprafața* (mp)	Observații / Referințe
A1	82240	12	Sector cadastral:23 Teren neimpregmuit;

Construcții

Crt	Nr cadastral Nr. topografic	Adresa	Observații / Referințe
A1.1		Loc. Valea Mare Pravat, Jud. Arges	Nr. niveluri:1; S. construita la sol:12 mp; S. construita desfasurata:12 mp; Stalp nr. 9_9 "LEA 110 KV CAMPULUNG-RUCAR L1 DC LEA 110 KV CAMPULUNG-RUCAR L2" - An constructie 1977

B. Partea II. Proprietari și acte

Inscrieri privitoare la dreptul de proprietate și alte drepturi reale		Referințe
10662 / 22/06/2020		
Act Administrativ nr. 22729, din 30/12/2016 emis de Oficiul Registrului Comertului de pe langa Tribu (act administrativ nr 4 din 24.11.2016, emis de CEZ DISTRIBUTIE S.A.;act administrativ nr op din 16.06.2020, emis de DISTRIBUTIE ENERGIE OLTENIA S.A.;act administrativ nr 14227 din 13.03.2007, emis de Oficiul Registrului Comertului de pe langa Tribunalul Dolj;act administrativ nr 57806 din 29.12.2016, emis de Oficiul Registrului Comertului de pe langa Tribunalul Dolj;act administrativ nr RO10-30578 din 17.06.2020, emis de DISTRIBUTIE ENERGIE OLTENIA S.A.;act administrativ nr 641 din 09.03.2007, emis de BNP Mone Gabriela Olga si Andrei Aurel Jean;act administrativ nr B3362126 din 03.01.2017, emis de Oficiul National al Registrului Comertului Dolj;act administrativ nr 2008 din 14.03.2007, emis de Tribunalul Dolj;act administrativ nr 6 din 20.06.2005, emis de Ministerul Economiei si Comertului - SDFEE "Electrica Oltenia");		
B1	Intabulare, drept de PROPRIETATE- domeniu public, dobandit prin Lege, cota actuala 1/1, cota initiala 1/1 1) STATUL ROMAN, CIF:3792118	A1
B2	Intabulare, drept de CONCESIUNE- pe o perioada de 49 ani, incepand cu data de 20.06.2005 1) DISTRIBUȚIE ENERGIE OLTENIA SA, CIF:14491102	A1
/		
Act Normativ nr. 7, din 13/03/1996 emis de PARLAMENT (art. 12 alin. 16);		
B3	Intabulare, drept de PROPRIETATE, dobandit prin Construire, cota actuala 1/1, cota initiala 1/1 1) DISTRIBUȚIE ENERGIE OLTENIA SA, CIF:14491102	A1.1
Act Normativ nr. 17, din 07/03/2014 emis de Parlamentul Romaniei;		
B4	Imobil aflat sub incidenta art.3 alin.(1) din Legea 17/2014	A1

C. Partea III. SARCINI .

Inscrieri privind dezmembramintele dreptului de proprietate, drepturi reale de garanție și sarcini	Referințe
NU SUNT	

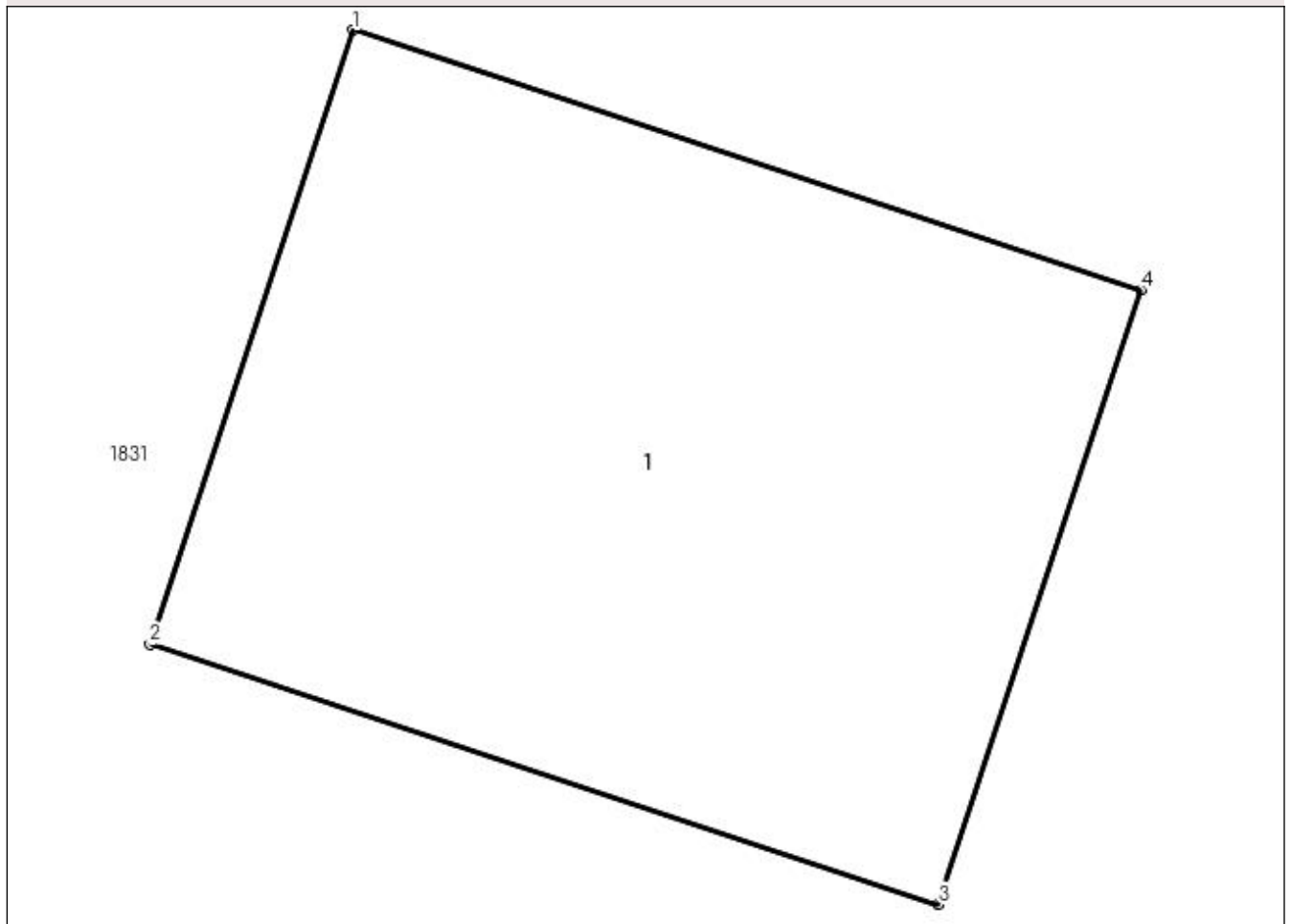
Anexa Nr. 1 La Partea I

Teren

Nr cadastral	Suprafața (mp)*	Observații / Referințe
82240	12	

* Suprafața este determinată în planul de proiecție Stereo 70.

DETALII LINIARE IMOBIL



Date referitoare la teren

Crt	Categorie folosință	Intra vilan	Suprafața (mp)	Tarla	Parcelă	Nr. topo	Observații / Referințe
1	curți constructii	DA	12	1	82	-	

Date referitoare la construcții

Crt	Număr	Destinație construcție	Supraf. (mp)	Situație juridică	Observații / Referințe
A1.1		construcții industriale și edilitare	12	Cu acte	Nr. niveluri:1; S. construita la sol:12 mp; S. construita desfasurata:12 mp; Stalp nr. 9_9 "LEA 110 KV CAMPULUNG-RUCAR L1 DC LĒA 110 KV CAMPULUNG-RUCAR L2" - An constructie 1977

Lungime Segmente

1) Valorile lungimilor segmentelor sunt obținute din proiecție în plan.

Punct început	X / Y	Punct sfârșit	X / Y	Lungime segment (** (m)
1	506.736,725 422.051,801	2	506.735,786 422.048,952	3.0
2	506.735,786 422.048,952	3	506.739,443 422.047,747	3.85

Punct început	X / Y	Punct sfârșit	X / Y	Lungime segment (** (m)
3	506.739,443 422.047,747	4	506.740,382 422.050,596	3.0
4	506.740,382 422.050,596	1	506.736,725 422.051,801	3.85

** Lungimile segmentelor sunt determinate în planul de proiecție Stereo 70 și sunt rotunjite la 1 milimetru.

*** Distanța dintre puncte este formată din segmente cumulate ce sunt mai mici decât valoarea 1 milimetru.

**DATE DESPRE IMOBILUL NR. 1833**

Oficiul de Cadastru și Publicitate Imobiliară ARGES
Biroul de Cadastru și Publicitate Imobiliară Campulung

A. Partea I. Descrierea imobilului

TEREN Intravilan

Adresa: Loc. Valea Mare Pravat, Jud. Arges

Nr. Crt	Nr cadastral Nr. topografic	Suprafața* (mp)	Observații / Referințe
A1		Din acte: 3.808 Masurata: 3.756	Sector cadastral:23 Teren neimprejmit;

B. Partea II. Proprietari și acte

Inscrieri privitoare la dreptul de proprietate și alte drepturi reale		Referințe
/		
Act Administrativ nr. 36358, din 03/03/1994 emis de CJPSDPAT ARGES;		
B1	Intabulare, drept de PROPRIETATE, dobandit prin Reconstituire, cota actuala 1/1, cota initiala 1/1 1) OLARU ILIE , lipsă CNP 2) PETCU ELENA , lipsă CNP	A1
Act Normativ nr. 17, din 07/03/2014 emis de Parlamentul Romaniei;		
B2	Imobil aflat sub incidenta art.3 alin.(1) din Legea 17/2014	A1

C. Partea III. SARCINI .

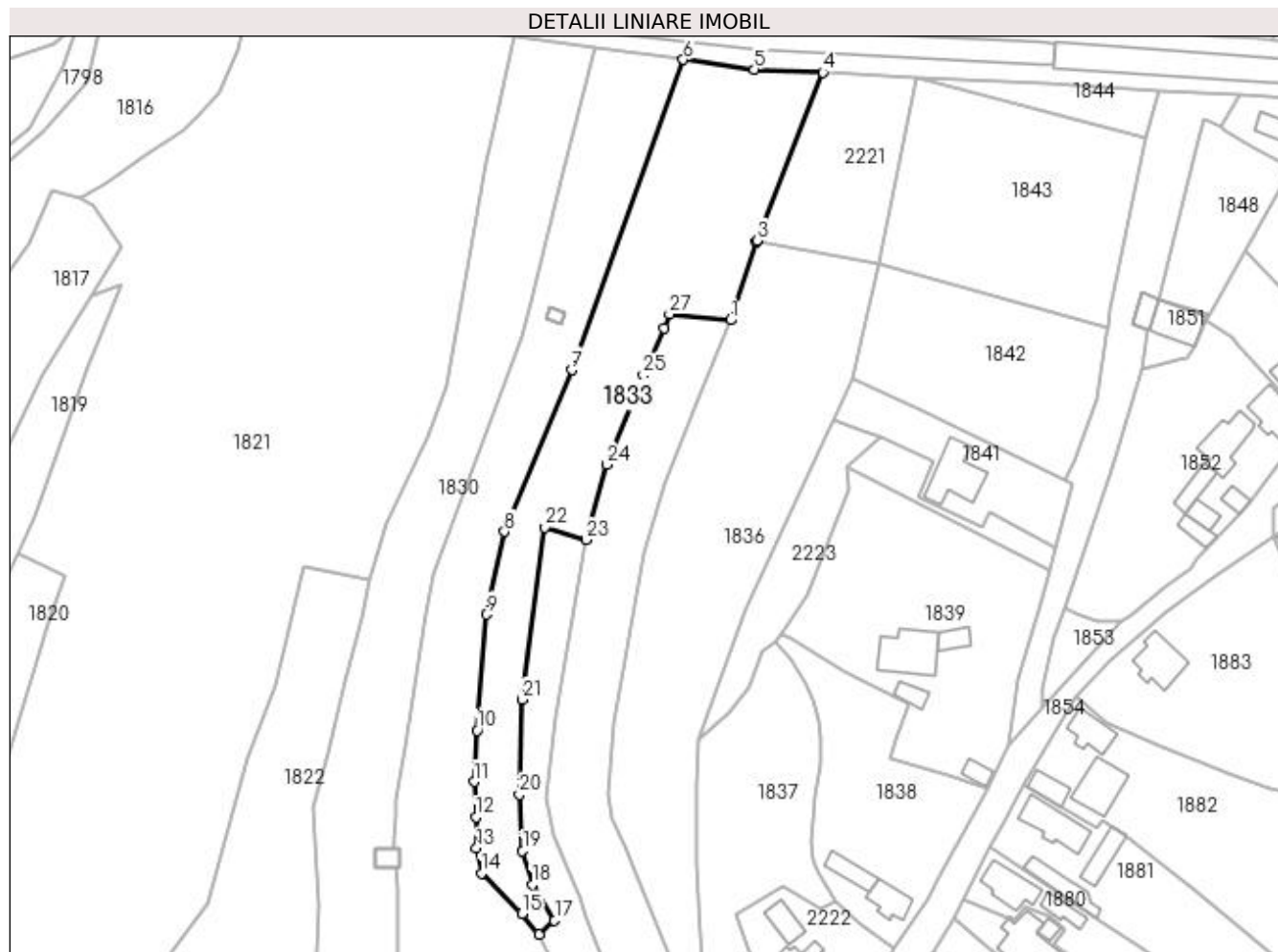
Inscrieri privind dezmembramintele dreptului de proprietate, drepturi reale de garanție și sarcini	Referințe
NU SUNT	

Anexa Nr. 1 La Partea I

Teren

Nr cadastral	Suprafața (mp)*	Observații / Referințe
	Din acte: 3.808 Masurata: 3.756	

* Suprafața este determinată în planul de proiecție Stereo 70.



Date referitoare la teren

Crt	Categorie folosință	Intra vilan	Suprafața (mp)	Tarla	Parcelă	Nr. topo	Observații / Referințe
1	faneata	DA	955	1	97,98	-	
2	livada	DA	2.801	1	97,98	-	

Lungime Segmente

1) Valorile lungimilor segmentelor sunt obținute din proiecție în plan.

Punct început	X / Y	Punct sfârșit	X / Y	Lungime segment (** (m)	Punct început	X / Y	Punct sfârșit	X / Y	Lungime segment (** (m)
1	506.779,084 422.048,678	2	506.785,199 422.067,031	19.345	2	506.785,199 422.067,031	3	506.785,289 422.067,321	0.304
3	506.785,289 422.067,321	4	506.800,751 422.106,631	42.242	4	506.800,751 422.106,631	5	506.784,694 422.107,35	16.073
5	506.784,694 422.107,35	6	506.768,043 422.109,622	16.805	6	506.768,043 422.109,622	7	506.741,95 422.036,995	77.172
7	506.741,95 422.036,995	8	506.726,221 421.999,149	40.984	8	506.726,221 421.999,149	9	506.721,936 421.979,789	19.829

Punct început	X / Y	Punct sfârșit	X / Y	Lungime segment (** (m)
9	506.721,936 421.979,789	10	506.719,766 421.952,688	27.188
11	506.719,117 421.940,668	12	506.719,521 421.932,373	8.305
13	506.719,653 421.925,111	14	506.720,788 421.919,247	5.973
15	506.730,327 421.909,804	16	506.734,233 421.904,953	6.228
17	506.737,895 421.908,254	18	506.732,689 421.916,611	9.846
19	506.730,442 421.924,479	20	506.729,666 421.937,625	13.169
21	506.730,285 421.959,914	22	506.735,612 422.000,196	40.633
23	506.745,33 421.997,294	24	506.750,102 422.014,93	18.27
25	506.758,734 422.035,762	26	506.763,563 422.046,71	11.966
27	506.764,821 422.050,079	1	506.779,084 422.048,678	14.332

Punct început	X / Y	Punct sfârșit	X / Y	Lungime segment (** (m)
10	506.719,766 421.952,688	11	506.719,117 421.940,668	12.038
12	506.719,521 421.932,373	13	506.719,653 421.925,111	7.263
14	506.720,788 421.919,247	15	506.730,327 421.909,804	13.422
16	506.734,233 421.904,953	17	506.737,895 421.908,254	4.93
18	506.732,689 421.916,611	19	506.730,442 421.924,479	8.183
20	506.729,666 421.937,625	21	506.730,285 421.959,914	22.298
22	506.735,612 422.000,196	23	506.745,33 421.997,294	10.142
24	506.750,102 422.014,93	25	506.758,734 422.035,762	22.55
26	506.763,563 422.046,71	27	506.764,821 422.050,079	3.596

** Lungimile segmentelor sunt determinate în planul de proiecție Stereo 70 și sunt rotunjite la 1 milimetru.

*** Distanța dintre puncte este formată din segmente cumulate ce sunt mai mici decât valoarea 1 milimetru.

**DATE DESPRE IMOBILUL NR. 1834**

Oficiul de Cadastru și Publicitate Imobiliară ARGES
Biroul de Cadastru și Publicitate Imobiliară Campulung

A. Partea I. Descrierea imobilului

TEREN Intravilan

Adresa: Loc. Valea Mare Pravat, Nr. 275, Jud. Arges

Nr. Crt	Nr cadastral Nr. topografic	Suprafața* (mp)	Observații / Referințe
A1		1.434	Sector cadastral:23 Teren neimprijmit;

Construcții

Crt	Nr cadastral Nr. topografic	Adresa	Observații / Referințe
A1.1		Loc. Valea Mare Pravat, Nr. 275, Jud. Arges	Nr. niveluri:1; S. construita la sol:76 mp; S. construita desfasurata:76 mp;
A1.2		Loc. Valea Mare Pravat, Nr. 275, Jud. Arges	Nr. niveluri:1; S. construita la sol:15 mp; S. construita desfasurata:15 mp;
A1.3		Loc. Valea Mare Pravat, Nr. 275, Jud. Arges	Nr. niveluri:1; S. construita la sol:51 mp; S. construita desfasurata:51 mp;

B. Partea II. Proprietari și acte

Inscrieri privitoare la dreptul de proprietate și alte drepturi reale		Referințe
/		
Act Normativ nr. 7, din 13/03/1996 emis de PARLAMENT (art. 13 alin. 15);		
B1	Inscrierea provizorie, drept de PROPRIETATE, dobandit prin Lege, cota actuala 1/1, cota initiala 1/1 1) COMUNA VALEA MARE PRAVĂȚ , CIF:5010196	A1
Act Normativ nr. 7, din 13/03/1996 emis de PARLAMENT (art. 12 alin. 16);		
B3	Intabulare, drept de PROPRIETATE, dobandit prin Construire, cota actuala 1/1, cota initiala 1/1 1) STRAT GHITA , lipsă CNP	A1.1, A1.2, A1.3
Act Normativ nr. 17, din 07/03/2014 emis de Parlamentul Romaniei;		
B4	Imobil aflat sub incidenta art.3 alin.(1) din Legea 17/2014	A1

C. Partea III. SARCINI .

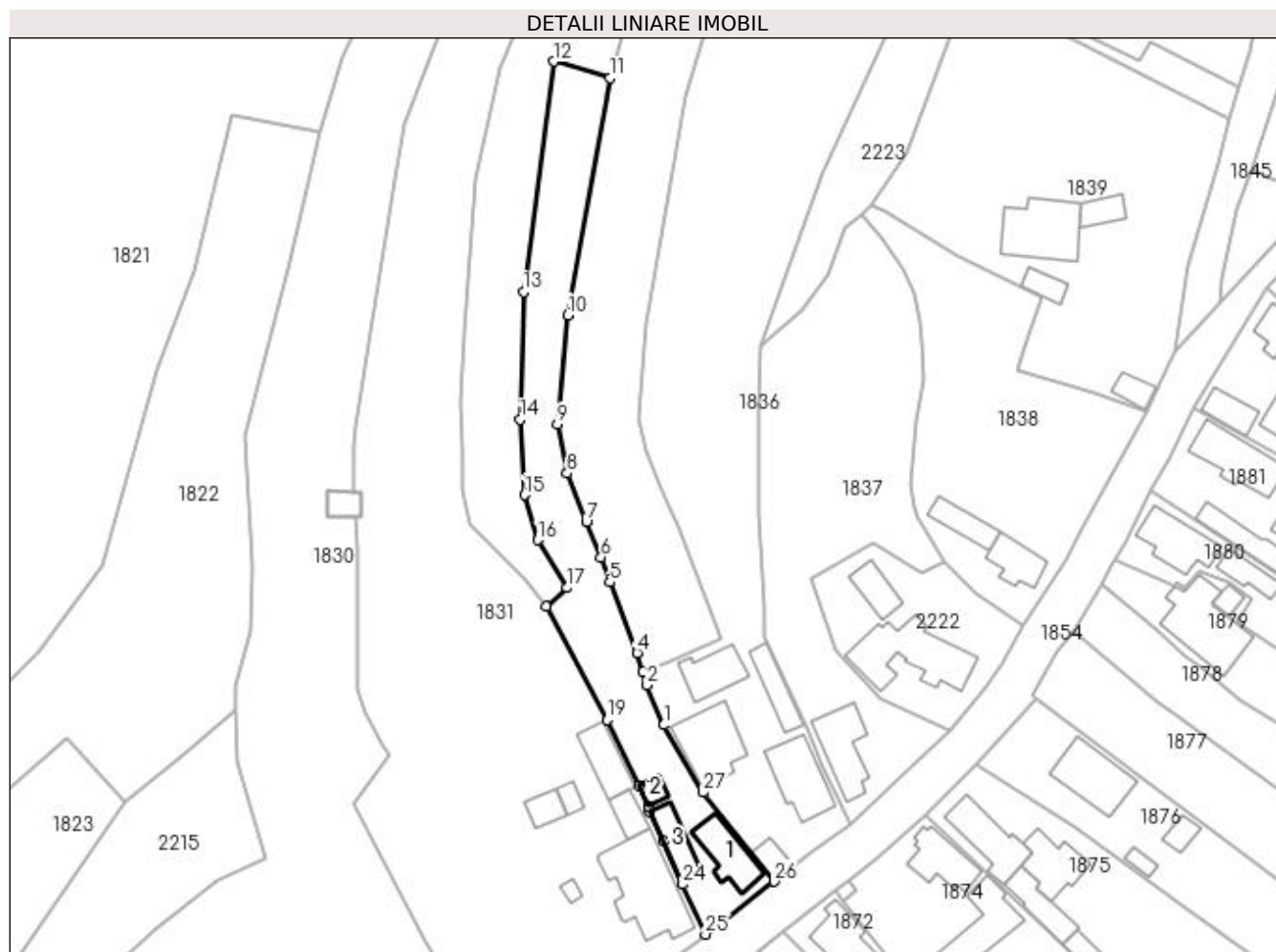
Inscrieri privind dezmembramintele dreptului de proprietate, drepturi reale de garanție și sarcini	Referințe
NU SUNT	

Anexa Nr. 1 La Partea I

Teren

Nr cadastral	Suprafața (mp)*	Observații / Referințe
	1.434	

* Suprafața este determinată în planul de proiecție Stereo 70.



Date referitoare la teren

Crt	Categorie folosință	Intravilan	Suprafața (mp)	Tarla	Parcelă	Nr. topo	Observații / Referințe
1	curți construcții	DA	427	1	102,103	-	
2	arabil	DA	342	1	103	-	
3	faneata	DA	665	1	98	-	

Date referitoare la construcții

Crt	Număr	Destinație construcție	Supraf. (mp)	Situație juridică	Observații / Referințe
A1.1		construcții de locuințe	76	Cu acte	Nr. niveluri:1; S. construita la sol:76 mp; S. construita desfasurata:76 mp;
A1.2		construcții anexa	15	Cu acte	Nr. niveluri:1; S. construita la sol:15 mp; S. construita desfasurata:15 mp;
A1.3		construcții anexa	51	Cu acte	Nr. niveluri:1; S. construita la sol:51 mp; S. construita desfasurata:51 mp;

Lungime Segmente

1) Valorile lungimilor segmentelor sunt obținute din proiecție în plan.

Punct început	X / Y	Punct sfârșit	X / Y	Lungime segment (** (m)	Punct început	X / Y	Punct sfârșit	X / Y	Lungime segment (** (m)

Punct început	X / Y	Punct sfârșit	X / Y	Lungime segment (** (m)
1	506.754,803 421.884,309	2	506.751,84 421.891,275	7.57
3	506.751,128 421.893,608	4	506.750,134 421.896,866	3.406
5	506.745,317 421.909,221	6	506.743,781 421.913,558	4.601
7	506.741,23 421.919,726	8	506.737,857 421.928,247	9.164
9	506.736,156 421.936,821	10	506.738,046 421.955,904	19.176
11	506.745,33 421.997,294	12	506.735,612 422.000,196	10.142
13	506.730,285 421.959,914	14	506.729,666 421.937,625	22.298
15	506.730,442 421.924,479	16	506.732,689 421.916,611	8.183
17	506.737,895 421.908,254	18	506.734,233 421.904,953	4.93
19	506.744,885 421.885,198	20	506.750,428 421.873,733	12.735
21	506.752,03 421.870,171	22	506.752,285 421.869,193	1.011
23	506.754,747 421.863,983	24	506.758,083 421.856,45	8.239
25	506.762,055 421.847,723	26	506.774,047 421.856,972	15.144
27	506.761,59 421.872,515	1	506.754,803 421.884,309	13.607

Punct început	X / Y	Punct sfârșit	X / Y	Lungime segment (** (m)
2	506.751,84 421.891,275	3	506.751,128 421.893,608	2.439
4	506.750,134 421.896,866	5	506.745,317 421.909,221	13.261
6	506.743,781 421.913,558	7	506.741,23 421.919,726	6.675
8	506.737,857 421.928,247	9	506.736,156 421.936,821	8.741
10	506.738,046 421.955,904	11	506.745,33 421.997,294	42.026
12	506.735,612 422.000,196	13	506.730,285 421.959,914	40.633
14	506.729,666 421.937,625	15	506.730,442 421.924,479	13.169
16	506.732,689 421.916,611	17	506.737,895 421.908,254	9.846
18	506.734,233 421.904,953	19	506.744,885 421.885,198	22.444
20	506.750,428 421.873,733	21	506.752,03 421.870,171	3.906
22	506.752,285 421.869,193	23	506.754,747 421.863,983	5.762
24	506.758,083 421.856,45	25	506.762,055 421.847,723	9.588
26	506.774,047 421.856,972	27	506.761,59 421.872,515	19.919

** Lungimile segmentelor sunt determinate în planul de proiecție Stereo 70 și sunt rotunjite la 1 milimetru.

*** Distanța dintre puncte este formată din segmente cumulate ce sunt mai mici decât valoarea 1 milimetru.

**DATE DESPRE IMOBILUL NR. 1835**

Oficiul de Cadastru și Publicitate Imobiliară ARGES
Biroul de Cadastru și Publicitate Imobiliară Campulung

A. Partea I. Descrierea imobilului

TEREN Intravilan

Adresa: Loc. Valea Mare Pravat, Jud. Arges, sat Valea Foi

Nr. Crt	Nr cadastral Nr. topografic	Suprafața* (mp)	Observații / Referințe
A1	81722	2.243	Sector cadastral:23 Teren neimprejmit;

B. Partea II. Proprietari și acte

Inscrieri privitoare la dreptul de proprietate și alte drepturi reale		Referințe
10746 / 19/06/2019		
Act Administrativ nr. 68719, din 05/04/1995 emis de Comisia judeteana Arges (act administrativ nr 2466 din 13.06.2019, emis de Primaria Valea Mare Pravat;act administrativ nr 2465 din 14.06.2019, emis de Primaria Valea Mare Pravat);		
B1	Intabulare, drept de PROPRIETATE, dobandit prin Lege, cota actuala 1/1, cota initiala 1/1 1) MITRACHE ELENA	A1
/		
Act Normativ nr. 17, din 07/03/2014 emis de Parlamentul Romaniei;		
B2	Imobil aflat sub incidenta art.3 alin.(1) din Legea 17/2014	A1

C. Partea III. SARCINI .

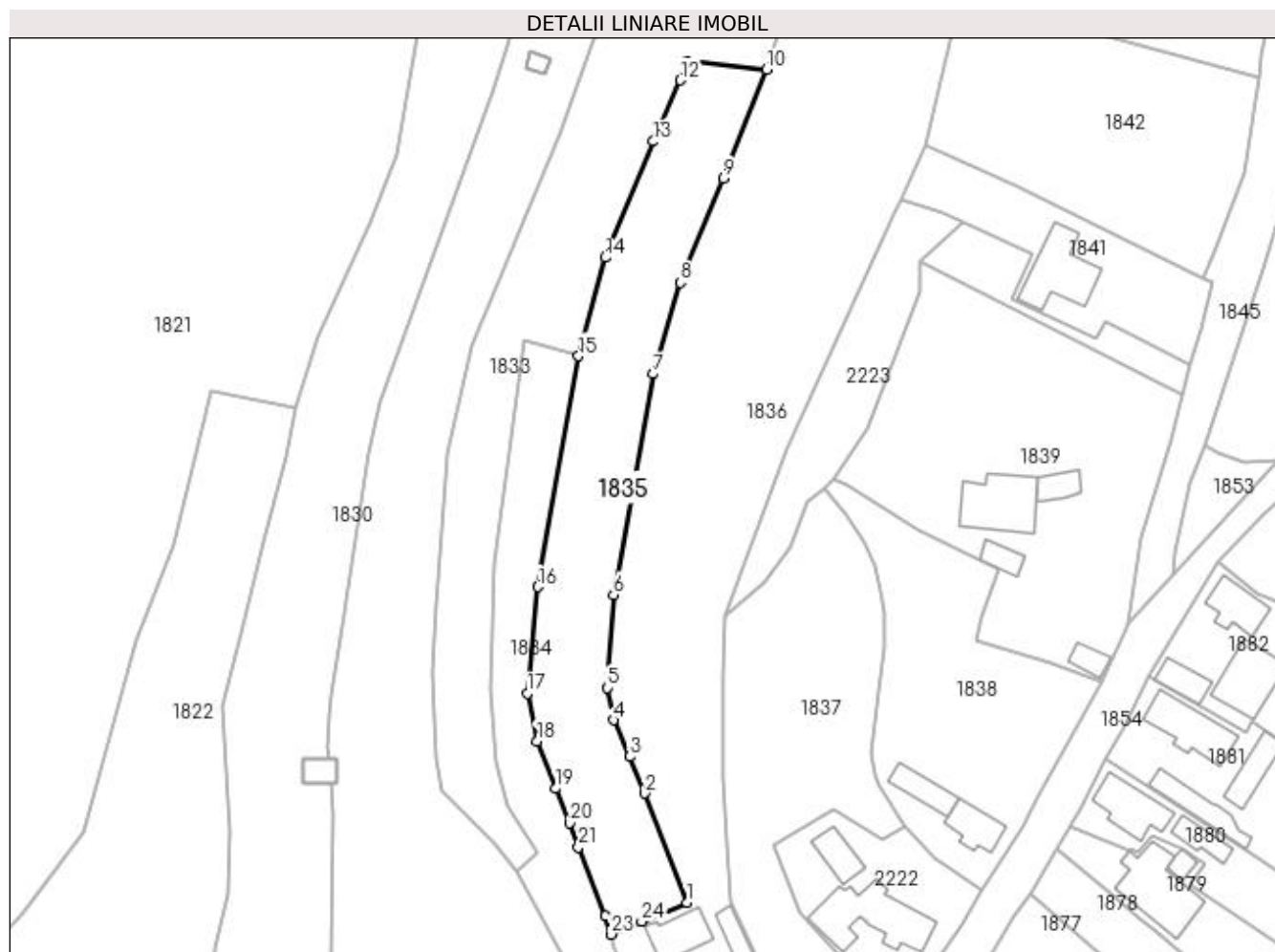
Inscrieri privind dezmembramintele dreptului de proprietate, drepturi reale de garanție și sarcini	Referințe
NU SUNT	

Anexa Nr. 1 La Partea I

Teren

Nr cadastral	Suprafața (mp)*	Observații / Referințe
81722	2.243	

* Suprafața este determinată în planul de proiecție Stereo 70.



Date referitoare la teren

Crt	Categorie folosință	Intra vilan	Suprafața (mp)	Tarla	Parcelă	Nr. topo	Observații / Referințe
1	faneata	DA	2.243	1	99	-	

Lungime Segmente

1) Valorile lungimilor segmentelor sunt obținute din proiecție în plan.

Punct început	X / Y	Punct sfârșit	X / Y	Lungime segment (** (m)
1	506.764,795 421.899,288	2	506.757,156 421.918,906	21.053
3	506.754,466 421.925,47	4	506.751,567 421.932,034	7.176
5	506.750,527 421.937,766	6	506.751,604 421.954,474	16.743
7	506.758,706 421.994,064	8	506.763,587 422.010,436	17.084
9	506.771,303 422.029,139	10	506.779,084 422.048,678	21.031

Punct început	X / Y	Punct sfârșit	X / Y	Lungime segment (** (m)
2	506.757,156 421.918,906	3	506.754,466 421.925,47	7.094
4	506.751,567 421.932,034	5	506.750,527 421.937,766	5.826
6	506.751,604 421.954,474	7	506.758,706 421.994,064	40.222
8	506.763,587 422.010,436	9	506.771,303 422.029,139	20.232
10	506.779,084 422.048,678	11	506.764,821 422.050,079	14.332

Punct început	X / Y	Punct sfârșit	X / Y	Lungime segment (** (m))
11	506.764,821 422.050,079	12	506.763,563 422.046,71	3.596
13	506.758,734 422.035,762	14	506.750,102 422.014,93	22.55
15	506.745,33 421.997,294	16	506.738,046 421.955,904	42.026
17	506.736,156 421.936,821	18	506.737,857 421.928,247	8.741
19	506.741,23 421.919,726	20	506.743,781 421.913,558	6.675
21	506.745,317 421.909,221	22	506.750,134 421.896,866	13.261
23	506.751,128 421.893,608	24	506.756,665 421.895,909	5.996

Punct început	X / Y	Punct sfârșit	X / Y	Lungime segment (** (m))
12	506.763,563 422.046,71	13	506.758,734 422.035,762	11.966
14	506.750,102 422.014,93	15	506.745,33 421.997,294	18.27
16	506.738,046 421.955,904	17	506.736,156 421.936,821	19.176
18	506.737,857 421.928,247	19	506.741,23 421.919,726	9.164
20	506.743,781 421.913,558	21	506.745,317 421.909,221	4.601
22	506.750,134 421.896,866	23	506.751,128 421.893,608	3.406
24	506.756,665 421.895,909	1	506.764,795 421.899,288	8.804

** Lungimile segmentelor sunt determinate în planul de proiecție Stereo 70 și sunt rotunjite la 1 milimetru.

*** Distanța dintre puncte este formată din segmente cumulate ce sunt mai mici decât valoarea 1 milimetru.



DATE DESPRE IMOBILUL NR. 1836

Oficiul de Cadastru și Publicitate Imobiliară ARGES
Biroul de Cadastru și Publicitate Imobiliară Campulung

A. Partea I. Descrierea imobilului

TEREN Intravilan

Adresa: Loc. Valea Mare Pravat, Nr. 274, Jud. Arges

Nr. Crt	Nr cadastral Nr. topografic	Suprafața* (mp)	Observații / Referințe
A1	81539	5.000	Sector cadastral:23 Teren neimprijmit;

Construcții

Crt	Nr cadastral Nr. topografic	Adresa	Observații / Referințe
A1.1	81539-C1	Loc. Valea Mare Pravat, Nr. 274, Jud. Arges	Nr. niveluri:1; S. construita la sol:69 mp; S. construita desfasurata:69 mp; Locuinta; din caramida din 1978
A1.2	81539-C2	Loc. Valea Mare Pravat, Nr. 274, Jud. Arges	Nr. niveluri:1; S. construita la sol:53 mp; S. construita desfasurata:53 mp; Anexa; din caramida din 1955
A1.3	81539-C3	Loc. Valea Mare Pravat, Nr. 274, Jud. Arges	Nr. niveluri:1; S. construita la sol:114 mp; S. construita desfasurata:114 mp; Locuinta; lemn si caramida din 1940
A1.4	81539-C4	Loc. Valea Mare Pravat, Nr. 274, Jud. Arges	Nr. niveluri:2; S. construita la sol:26 mp; S. construita desfasurata:53 mp; Anexa (garaj); caramida; din 1998;se rectifica cf.art.12,alin.16(Legea7/1996)
A1.5		Loc. Valea Mare Pravat, Nr. 274, Jud. Arges	Nr. niveluri:2; S. construita la sol:101 mp; S. construita desfasurata:200 mp;

B. Partea II. Proprietari și acte

Inscrieri privitoare la dreptul de proprietate și alte drepturi reale	Referințe	
16368 / 08/11/2017		
Act Notarial nr. 98/2017, din 28/09/2017 emis de BNP Tuluca Filoftea (act administrativ nr 3955 din 31.10.2017, emis de Primaria Valea Mare Pravat;act administrativ nr 19121 din 11.08.1993, emis de Comisia județeană Arges;act administrativ nr 97 din 09.01.2018, emis de Comuna Valea Mare Pravat;act notarial nr 97/2017 din 28.09.2017, emis de BNP Tuluca Filoftea;act notarial nr 96/2017 din 28.09.2017, emis de BNP Tuluca Filoftea;act administrativ nr 3957 din 31.10.2017, emis de Primaria Valea Mare Pravat;act administrativ nr 462 autentificat prin proces verbal din 14.09.1954, emis de NOTARIATUL DE STAT AL RAIONULUI MUSCEL);		
B1	Intabulare, drept de PROPRIETATE, dobandit prin Succesiune, cota actuala 1/2, cota initiala 1/2 1) STROE VERGINICA-MARIA	A1
B5	Intabulare, drept de PROPRIETATE, dobandit prin Succesiune, cota actuala 1/1, cota initiala 1/1 1) STROE VERGINICA-MARIA	A1.1
B6	Intabulare, drept de PROPRIETATE, dobandit prin Succesiune, cota actuala 1/1, cota initiala 1/1 1) STROE VERGINICA-MARIA	A1.2
B7	Intabulare, drept de PROPRIETATE, dobandit prin Succesiune, cota actuala 1/1, cota initiala 1/1 1) STROE VERGINICA-MARIA	A1.3
B8	Intabulare, drept de PROPRIETATE, dobandit prin Construire, cota actuala 1/1, cota initiala 1/1 1) STROE VERGINICA-MARIA 2) STROE GHEORGHE, lipsă CNP	A1.4
16792 / 08/10/2018		
Act Notarial nr. 2170, din 04/10/2018 emis de Zipsi Cornelia;		
B11	Intabulare, drept de PROPRIETATE-bun propriu, dobandit prin lesire Din Indiviziune, cota actuala 1/2, cota initiala 1/2 1) STROE VERGINICA-MARIA	A1
/		
Act Normativ nr. 7, din 13/03/1996 emis de PARLAMENT (art. 12 alin. 16);		
B12	Intabulare, drept de PROPRIETATE, dobandit prin Construire, cota actuala 1/1, cota initiala 1/1 1) STROE VERGINICA-MARIA 2) STROE GHEORGHE, lipsă CNP	A1.5
Act Normativ nr. 17, din 07/03/2014 emis de Parlamentul Romaniei;		

Inscrieri privitoare la dreptul de proprietate și alte drepturi reale		Referințe
B13	Imobil aflat sub incidenta art.3 alin.(1) din Legea 17/2014	A1

C. Partea III. SARCINI .

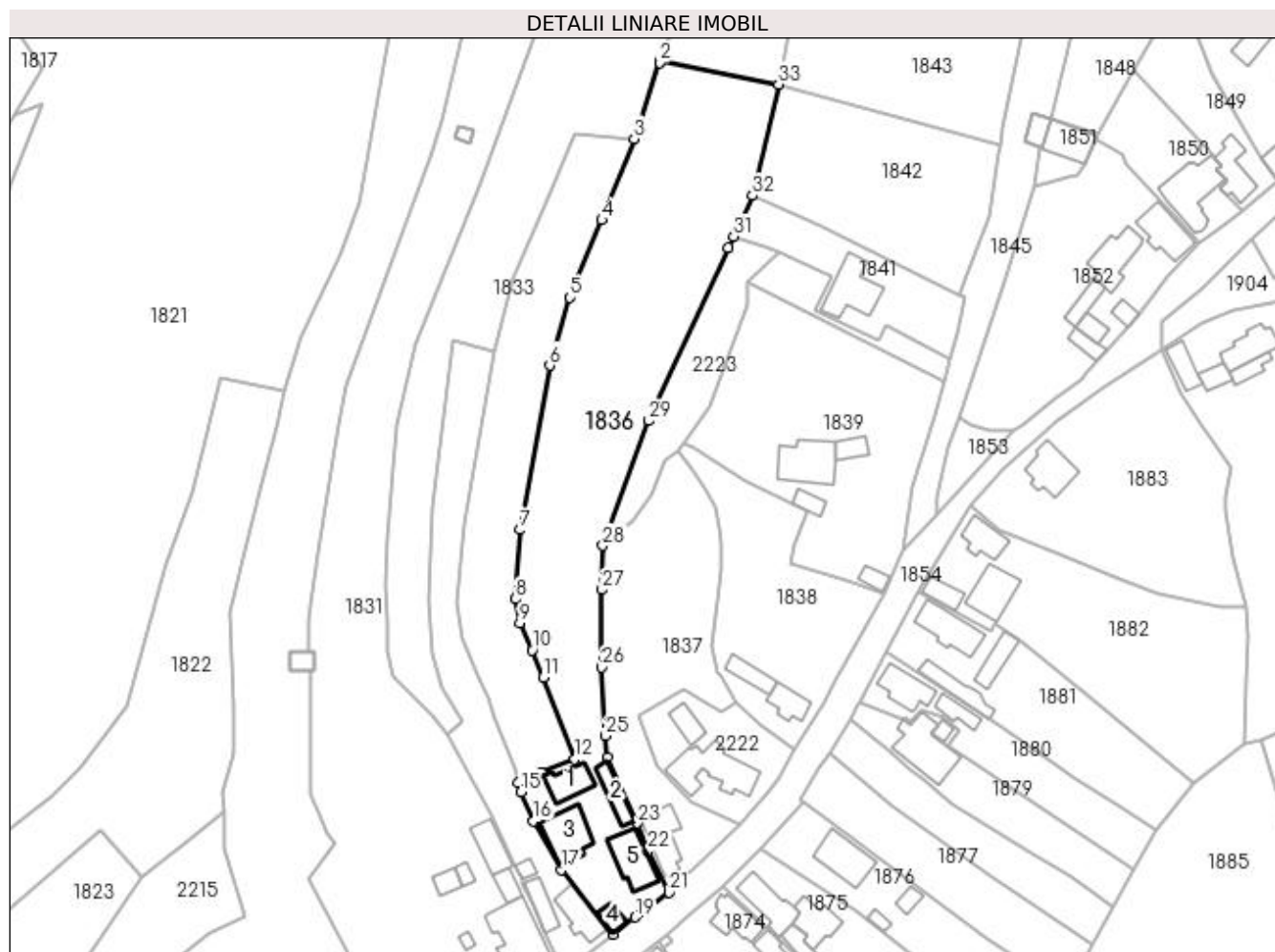
Inscrieri privind dezmembramintele dreptului de proprietate, drepturi reale de garanție și sarcini		Referințe
NU SUNT		

Anexa Nr. 1 La Partea I

Teren

Nr cadastral	Suprafața (mp)*	Observații / Referințe
81539	5.000	

* Suprafața este determinată în planul de proiecție Stereo 70.



Date referitoare la teren

Crt	Categorie folosință	Intra vilan	Suprafața (mp)	Tarla	Parcelă	Nr. topo	Observații / Referințe
1	curți construcții	DA	208	1	101	-	
2	curți construcții	DA	558	1	101	-	
3	drum	DA	81	1	101	-	
4	faneata	DA	4.153	1	99	-	

Date referitoare la construcții

Crt	Număr	Destinație construcție	Supraf. (mp)	Situație juridică	Observații / Referințe
A1.1	81539-C1	construcții de locuințe	69	Cu acte	Nr. niveluri:1; S. construita la sol:69 mp; S. construita desfasurata:69 mp; Locuinta; din caramida din 1978
A1.2	81539-C2	construcții anexa	53	Cu acte	Nr. niveluri:1; S. construita la sol:53 mp; S. construita desfasurata:53 mp; Anexa; din caramida din 1955
A1.3	81539-C3	construcții de locuințe	114	Cu acte	Nr. niveluri:1; S. construita la sol:114 mp; S. construita desfasurata:114 mp; Locuinta; lemn și caramida din 1940
A1.4	81539-C4	construcții anexa	26	Cu acte	Nr. niveluri:2; S. construita la sol:26 mp; S. construita desfasurata:53 mp; Anexa (garaj); caramida; din 1998; se rectifica cf.art.12,alin.16 (Legea7/1996)
A1.5		construcții de locuințe	101	Cu acte	Nr. niveluri:2; S. construita la sol:101 mp; S. construita desfasurata:200 mp;

Lungime Segmente

1) Valorile lungimilor segmentelor sunt obținute din proiecție în plan.

Punct început	X / Y	Punct sfârșit	X / Y	Lungime segment (** (m)
1	506.785,289 422.067,321	2	506.785,199 422.067,031	0.304
3	506.779,084 422.048,678	4	506.771,303 422.029,139	21.031
5	506.763,587 422.010,436	6	506.758,706 421.994,064	17.084
7	506.751,604 421.954,474	8	506.750,527 421.937,766	16.743
9	506.751,567 421.932,034	10	506.754,466 421.925,47	7.176
11	506.757,156 421.918,906	12	506.764,795 421.899,288	21.053
13	506.756,665 421.895,909	14	506.751,128 421.893,608	5.996
15	506.751,84 421.891,275	16	506.754,803 421.884,309	7.57
17	506.761,59 421.872,515	18	506.774,047 421.856,972	19.919
19	506.779,371 421.861,092	20	506.780,973 421.862,289	2.0
21	506.787,506 421.867,075	22	506.782,36 421.877,032	11.208
23	506.779,853 421.883,742	24	506.772,495 421.899,546	17.433
25	506.772,18 421.904,879	26	506.771,31 421.921,298	16.442
27	506.771,315 421.940,043	28	506.771,521 421.950,629	10.588
29	506.782,647 421.980,742	30	506.801,803 422.022,505	45.947
31	506.803,047 422.025,202	32	506.807,619 422.035,011	10.822
33	506.813,881 422.061,833	1	506.785,289 422.067,321	29.114

Punct început	X / Y	Punct sfârșit	X / Y	Lungime segment (** (m)
2	506.785,199 422.067,031	3	506.779,084 422.048,678	19.345
4	506.771,303 422.029,139	5	506.763,587 422.010,436	20.232
6	506.758,706 421.994,064	7	506.751,604 421.954,474	40.222
8	506.750,527 421.937,766	9	506.751,567 421.932,034	5.826
10	506.754,466 421.925,47	11	506.757,156 421.918,906	7.094
12	506.764,795 421.899,288	13	506.756,665 421.895,909	8.804
14	506.751,128 421.893,608	15	506.751,84 421.891,275	2.439
16	506.754,803 421.884,309	17	506.761,59 421.872,515	13.607
18	506.774,047 421.856,972	19	506.779,371 421.861,092	6.732
20	506.780,973 421.862,289	21	506.787,506 421.867,075	8.099
22	506.782,36 421.877,032	23	506.779,853 421.883,742	7.163
24	506.772,495 421.899,546	25	506.772,18 421.904,879	5.342
26	506.771,31 421.921,298	27	506.771,315 421.940,043	18.745
28	506.771,521 421.950,629	29	506.782,647 421.980,742	32.103
30	506.801,803 422.022,505	31	506.803,047 422.025,202	2.97
32	506.807,619 422.035,011	33	506.813,881 422.061,833	27.543

** Lungimile segmentelor sunt determinate în planul de proiecție Stereo 70 și sunt rotunjite la 1 milimetru.

*** Distanța dintre puncte este formată din segmente cumulate ce sunt mai mici decât valoarea 1 milimetru.

**DATE DESPRE IMOBILUL NR. 1837**

Oficiul de Cadastru și Publicitate Imobiliară ARGES
Biroul de Cadastru și Publicitate Imobiliară Campulung

A. Partea I. Descrierea imobilului

TEREN Intravilan

Adresa: Loc. Valea Mare Pravat, Nr. 273, Jud. Arges

Nr. Crt	Nr cadastral Nr. topografic	Suprafața* (mp)	Observații / Referințe
A1		Din acte: 1.511 Masurata: 1.985	Sector cadastral:23 Teren imprejmuit;

Construcții

Crt	Nr cadastral Nr. topografic	Adresa	Observații / Referințe
A1.1		Loc. Valea Mare Pravat, Nr. 273, Jud. Arges	Nr. niveluri:1; S. construita la sol:94 mp; S. construita desfasurata:94 mp;

B. Partea II. Proprietari și acte

Inscrieri privitoare la dreptul de proprietate și alte drepturi reale		Referințe
/		
Act Administrativ nr. 9766, din 17/05/1993 emis de CJPSDPAT ARGES;		
B1	Intabulare, drept de PROPRIETATE, dobandit prin Reconstituire, cota actuala 1/1, cota initiala 1/1 1) MILAT ION, lipsă CNP	A1
Act Normativ nr. 7, din 13/03/1996 emis de PARLAMENT (art. 12 alin. 16);		
B2	Intabulare, drept de PROPRIETATE, dobandit prin Construire, cota actuala 1/1, cota initiala 1/1 1) MILAT ION, lipsă CNP	A1.1
Act Normativ nr. 17, din 07/03/2014 emis de Parlamentul Romaniei;		
B3	Imobil aflat sub incidenta art.3 alin.(1) din Legea 17/2014	A1

C. Partea III. SARCINI .

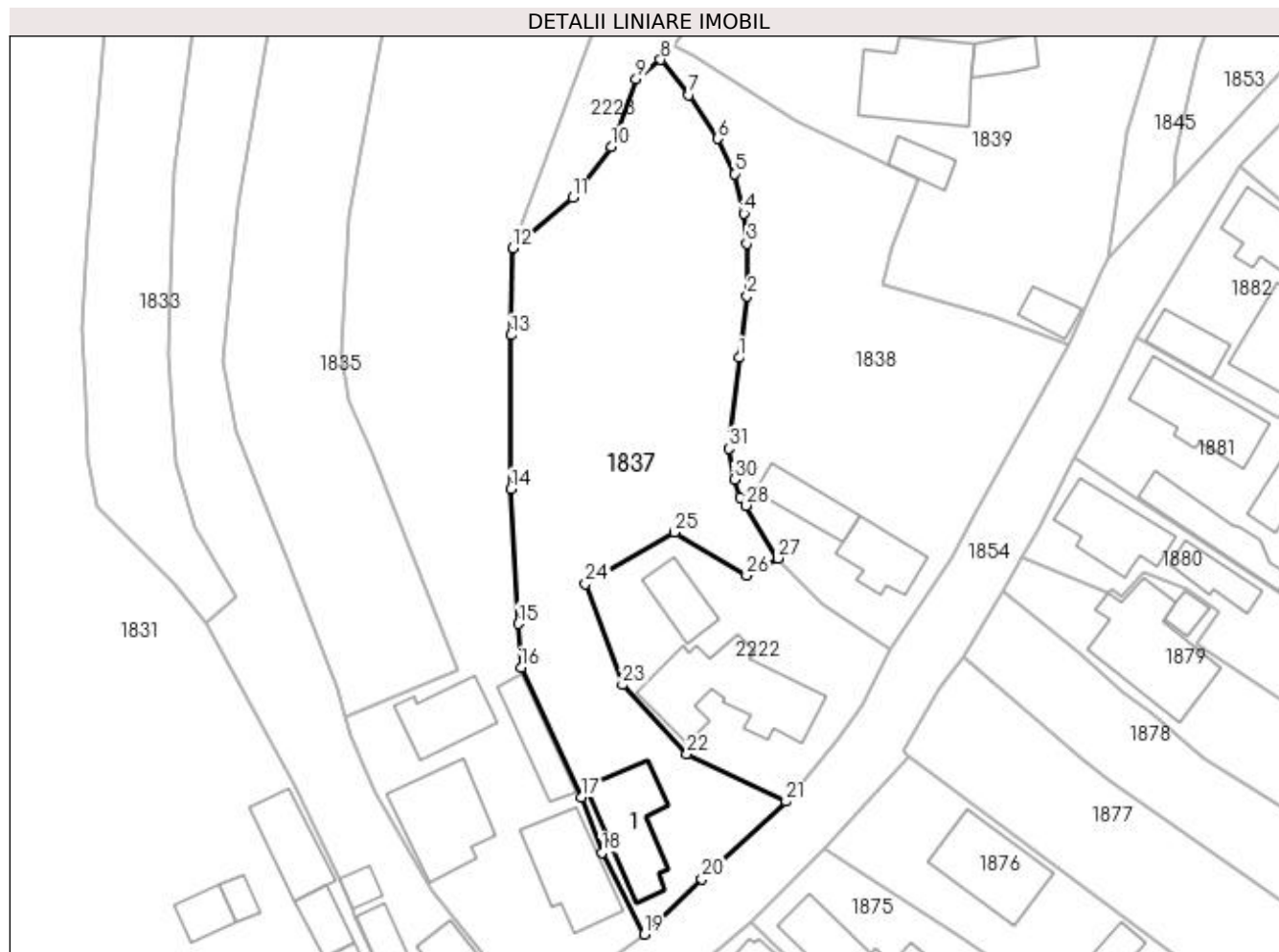
Inscrieri privind dezmembramintele dreptului de proprietate, drepturi reale de garanție și sarcini	Referințe
NU SUNT	

Anexa Nr. 1 La Partea I

Teren

Nr cadastral	Suprafața (mp)*	Observații / Referințe
	Din acte: 1.511 Masurata: 1.985	

* Suprafața este determinată în planul de proiecție Stereo 70.



Date referitoare la teren

Crt	Categorie folosință	Intravilan	Suprafața (mp)	Tarla	Parcelă	Nr. topo	Observații / Referințe
1	curți construcții	DA	537	1	104	-	
2	arabil	DA	813	1	104-106	-	
3	livada	DA	635	1	105,106	-	

Date referitoare la construcții

Crt	Număr	Destinație construcție	Supraf. (mp)	Situație juridică	Observații / Referințe
A1.1		construcții de locuințe	94	Cu acte	Nr. niveluri:1; S. construita la sol:94 mp; S. construita desfasurata:94 mp;

Lungime Segmente

1) Valorile lungimilor segmentelor sunt obținute din proiecție în plan.

Punct început	X / Y	Punct sfârșit	X / Y	Lungime segment (** (m)	Punct început	X / Y	Punct sfârșit	X / Y	Lungime segment (** (m)
1	506.799,047 421.937,281	2	506.800,054 421.944,769	7.555	2	506.800,054 421.944,769	3	506.800,0 421.951,185	6.416
		3	506.800,0 421.951,185	3.691	4	506.799,628 421.954,857	5	506.798,516 421.959,684	4.953

Punct început	X / Y	Punct sfârșit	X / Y	Lungime segment (** (m)
5	506.798,516 421.959,684	6	506.796,467 421.963,946	4.729
7	506.792,971 421.969,275	8	506.789,517 421.973,57	5.512
9	506.786,533 421.971,244	10	506.783,48 421.962,961	8.828
11	506.778,799 421.956,777	12	506.771,521 421.950,629	9.527
13	506.771,315 421.940,043	14	506.771,31 421.921,298	18.745
15	506.772,18 421.904,879	16	506.772,495 421.899,546	5.342
17	506.779,853 421.883,742	18	506.782,36 421.877,032	7.163
19	506.787,506 421.867,075	20	506.794,552 421.873,82	9.754
21	506.804,803 421.883,257	22	506.792,719 421.889,022	13.389
23	506.784,867 421.897,445	24	506.780,388 421.909,736	13.082
25	506.791,208 421.916,03	26	506.799,98 421.910,762	10.232
27	506.803,786 421.912,858	28	506.799,943 421.919,292	7.494
29	506.799,221 421.920,26	30	506.798,487 421.922,439	2.299
31	506.797,797 421.926,241	1	506.799,047 421.937,281	11.111

Punct început	X / Y	Punct sfârșit	X / Y	Lungime segment (** (m)
6	506.796,467 421.963,946	7	506.792,971 421.969,275	6.373
8	506.789,517 421.973,57	9	506.786,533 421.971,244	3.783
10	506.783,48 421.962,961	11	506.778,799 421.956,777	7.756
12	506.771,521 421.950,629	13	506.771,315 421.940,043	10.588
14	506.771,31 421.921,298	15	506.772,18 421.904,879	16.442
16	506.772,495 421.899,546	17	506.779,853 421.883,742	17.433
18	506.782,36 421.877,032	19	506.787,506 421.867,075	11.208
20	506.794,552 421.873,82	21	506.804,803 421.883,257	13.933
22	506.792,719 421.889,022	23	506.784,867 421.897,445	11.515
24	506.780,388 421.909,736	25	506.791,208 421.916,03	12.517
26	506.799,98 421.910,762	27	506.803,786 421.912,858	4.345
28	506.799,943 421.919,292	29	506.799,221 421.920,26	1.208
30	506.798,487 421.922,439	31	506.797,797 421.926,241	3.864

** Lungimile segmentelor sunt determinate în planul de proiecție Stereo 70 și sunt rotunjite la 1 milimetru.

*** Distanța dintre puncte este formată din segmente cumulate ce sunt mai mici decât valoarea 1 milimetru.

**DATE DESPRE IMOBILUL NR. 1838**

Oficiul de Cadastru și Publicitate Imobiliară ARGES
Biroul de Cadastru și Publicitate Imobiliară Campulung

A. Partea I. Descrierea imobilului

TEREN Intravilan

Adresa: Loc. Valea Mare Pravat, Nr. 271, Jud. Arges

Nr. Crt	Nr cadastral Nr. topografic	Suprafața* (mp)	Observații / Referințe
A1		Din acte: 1.642 Masurata: 1.608	Sector cadastral:23 Teren imprejmuit;

Construcții

Crt	Nr cadastral Nr. topografic	Adresa	Observații / Referințe
A1.1		Loc. Valea Mare Pravat, Nr. 271, Jud. Arges	Nr. niveluri:1; S. construita la sol:57 mp; S. construita desfasurata:57 mp;
A1.2		Loc. Valea Mare Pravat, Nr. 271, Jud. Arges	Nr. niveluri:1; S. construita la sol:47 mp; S. construita desfasurata:47 mp;

B. Partea II. Proprietari și acte

Inscrieri privitoare la dreptul de proprietate și alte drepturi reale		Referințe
/		
Act Administrativ nr. 142316, din 13/04/2011 emis de CJPSDPAT ARGES;		
B1	Intabulare, drept de PROPRIETATE, dobandit prin Reconstituire, cota actuala 1/1, cota initiala 1/1 1) MĂILAT IOSIF	A1
Act Normativ nr. 7, din 13/03/1996 emis de PARLAMENT (art. 12 alin. 16);		
B2	Intabulare, drept de PROPRIETATE, dobandit prin Construire, cota actuala 1/1, cota initiala 1/1 1) MĂILAT IOSIF	A1.1, A1.2
Act Normativ nr. 17, din 07/03/2014 emis de Parlamentul Romaniei;		
B3	Imobil aflat sub incidenta art.3 alin.(1) din Legea 17/2014	A1

C. Partea III. SARCINI .

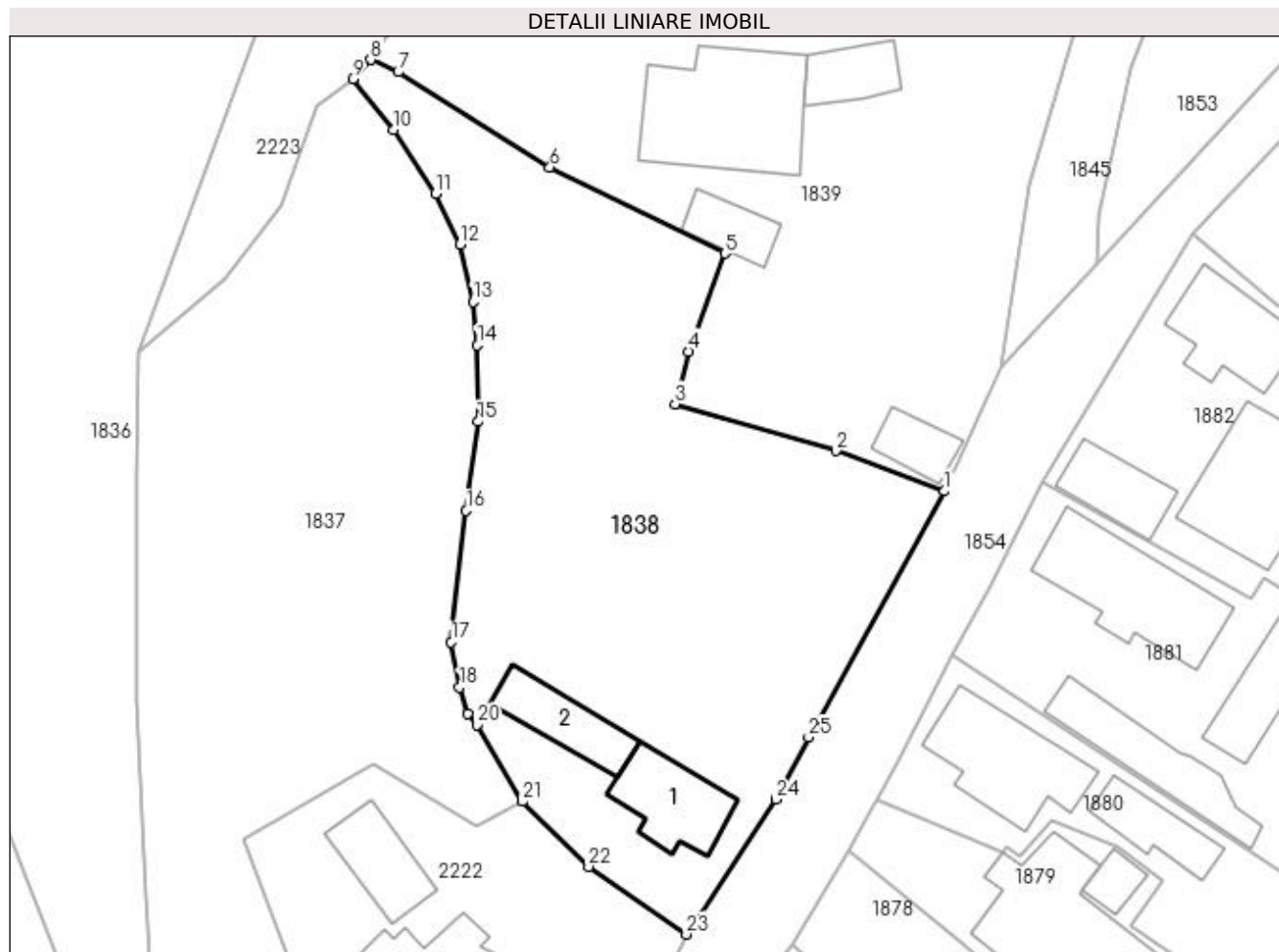
Inscrieri privind dezmembramintele dreptului de proprietate, drepturi reale de garanție și sarcini	Referințe
NU SUNT	

Anexa Nr. 1 La Partea I

Teren

Nr cadastral	Suprafața (mp)*	Observații / Referințe
	Din acte: 1.642 Masurata: 1.608	

* Suprafața este determinată în planul de proiecție Stereo 70.



Date referitoare la teren

Crt	Categorie folosință	Intravilan	Suprafața (mp)	Tarla	Parcelă	Nr. topo	Observații / Referințe
1	curți construcții	DA	500	1	108,109	-	
2	faneata	DA	500	1	109	-	
3	livada	DA	608	1	109	-	

Date referitoare la construcții

Crt	Număr	Destinație construcție	Supraf. (mp)	Situație juridică	Observații / Referințe
A1.1		construcții de locuințe	57	Cu acte	Nr. niveluri:1; S. construita la sol:57 mp; S. construita desfasurata:57 mp;
A1.2		construcții anexa	47	Cu acte	Nr. niveluri:1; S. construita la sol:47 mp; S. construita desfasurata:47 mp;

Lungime Segmente

1) Valorile lungimilor segmentelor sunt obținute din proiecție în plan.

Punct început	X / Y	Punct sfârșit	X / Y	Lungime segment (** (m)	Punct început	X / Y	Punct sfârșit	X / Y	Lungime segment (** (m)
1	506.839,253 421.938,933	2	506.830,163 421.942,319	9.7	2	506.830,163 421.942,319	3	506.816,602 421.946,257	14.121

Punct început	X / Y	Punct sfârșit	X / Y	Lungime segment (** (m))
3	506.816,602 421.946,257	4	506.817,747 421.950,664	4.553
5	506.820,791 421.958,924	6	506.806,082 421.966,151	16.389
7	506.793,333 421.974,15	8	506.791,034 421.975,184	2.521
9	506.789,517 421.973,57	10	506.792,971 421.969,275	5.512
11	506.796,467 421.963,946	12	506.798,516 421.959,684	4.729
13	506.799,628 421.954,857	14	506.800,0 421.951,185	3.691
15	506.800,054 421.944,769	16	506.799,047 421.937,281	7.555
17	506.797,797 421.926,241	18	506.798,487 421.922,439	3.864
19	506.799,221 421.920,26	20	506.799,943 421.919,292	1.208
21	506.803,786 421.912,858	22	506.809,341 421.907,379	7.802
23	506.817,558 421.901,695	24	506.825,075 421.913,05	13.618
25	506.827,818 421.918,249	1	506.839,253 421.938,933	23.634

Punct început	X / Y	Punct sfârșit	X / Y	Lungime segment (** (m))
4	506.817,747 421.950,664	5	506.820,791 421.958,924	8.803
6	506.806,082 421.966,151	7	506.793,333 421.974,15	15.051
8	506.791,034 421.975,184	9	506.789,517 421.973,57	2.215
10	506.792,971 421.969,275	11	506.796,467 421.963,946	6.373
12	506.798,516 421.959,684	13	506.799,628 421.954,857	4.953
14	506.800,0 421.951,185	15	506.800,054 421.944,769	6.416
16	506.799,047 421.937,281	17	506.797,797 421.926,241	11.111
18	506.798,487 421.922,439	19	506.799,221 421.920,26	2.299
20	506.799,943 421.919,292	21	506.803,786 421.912,858	7.494
22	506.809,341 421.907,379	23	506.817,558 421.901,695	9.991
24	506.825,075 421.913,05	25	506.827,818 421.918,249	5.878

** Lungimile segmentelor sunt determinate în planul de proiecție Stereo 70 și sunt rotunjite la 1 milimetru.

*** Distanța dintre puncte este formată din segmente cumulate ce sunt mai mici decât valoarea 1 milimetru.



DATE DESPRE IMOBILUL NR. 1839

Oficiul de Cadastru și Publicitate Imobiliară ARGES
Biroul de Cadastru și Publicitate Imobiliară Campulung

A. Partea I. Descrierea imobilului

TEREN Intravilan

Adresa: Loc. Valea Mare Pravăț, Jud. Arges, PUNCTUL "ACASA-VALEA FOII"

Nr. Crt	Nr cadastral Nr. topografic	Suprafața* (mp)	Observații / Referințe
A1	80543	2.574	Sector cadastral:23 Teren neimprijmit;

Construcții

Crt	Nr cadastral Nr. topografic	Adresa	Observații / Referințe
A1.1	80543-C1	Loc. Valea Mare Pravăț, Jud. Arges, PUNCTUL "ACASA-VALEA FOII"	Nr. niveluri:1; S. construita la sol:128 mp; S. construita desfasurata:128 mp;
A1.2	80543-C2	Loc. Valea Mare Pravăț, Jud. Arges, PUNCTUL "ACASA-VALEA FOII"	Nr. niveluri:1; S. construita la sol:34 mp; S. construita desfasurata:34 mp;
A1.3	80543-C3	Loc. Valea Mare Pravăț, Jud. Arges, PUNCTUL "ACASA-VALEA FOII"	Nr. niveluri:1; S. construita la sol:29 mp; S. construita desfasurata:29 mp;
A1.4	80543-C4	Loc. Valea Mare Pravăț, Jud. Arges, PUNCTUL "ACASA-VALEA FOII"	Nr. niveluri:1; S. construita la sol:26 mp; S. construita desfasurata:26 mp;

B. Partea II. Proprietari și acte

Inscrieri privitoare la dreptul de proprietate și alte drepturi reale	Referințe
17787 / 16/11/2011	
Act Notarial nr. 2525, din 11/11/2011 emis de BNPA CAUNEI FLORESCU MARIANA SI CAUNEI FLORESCU AD;	
B1	Se infiinteaza cartea funciara 80543 a imobilului cu numarul cadastral 80543/Valea Mare Pravăț, rezultat din dezmembrarea imobilului cu numarul cadastral 80523 inscris in cartea funciara 80523;
	A1, A1.1, A1.2, A1.3, A1.4
Act Administrativ nr. 16272, din 14/07/1993 emis de COMISIA JUDETEANA ARGES (act notarial nr. 181/17-02-1999 emis de BNP PETRESCU MARGARETA ; act administrativ nr. 6014/19-07-2011 emis de PRIMARIA VALEA MARE PRAVAT; act administrativ nr. 6013/19-07-2011 emis de PRIMARIA VALEA MARE PRAVAT; act administrativ seria DP nr. 501957 din 15.12.2005 emis de PRIMARIA COMUNEI VALEA MARE PRAVAT);	
B2	Intabulare, drept de PROPRIETATE, dobandit prin Conventie, cota actuala 1/1, cota initiala 1/1
	A1, A1.1, A1.2, A1.4
	1) SCHIAUCU PAVEL 2) SCHIAUCU MARIA NICOLETA, sotii OBSERVATII: pozitie transcrisa din CF 80523/Valea Mare Pravăț, inscrisa prin incheierea nr. 11954 din 27/07/2011
B3	Intabulare, drept de PROPRIETATE, dobandit prin Construire, cota actuala 1/1, cota initiala 1/1
	A1.3
	1) SCHIAUCU PAVEL 2) SCHIAUCU MARIA NICOLETA OBSERVATII: pozitie transcrisa din CF 80523/Valea Mare Pravăț, inscrisa prin incheierea nr. 11954 din 27/07/2011
/	
Act Normativ nr. 17, din 07/03/2014 emis de Parlamentul Romaniei;	
B4	Imobil aflat sub incidenta art.3 alin.(1) din Legea 17/2014
	A1

C. Partea III. SARCINI

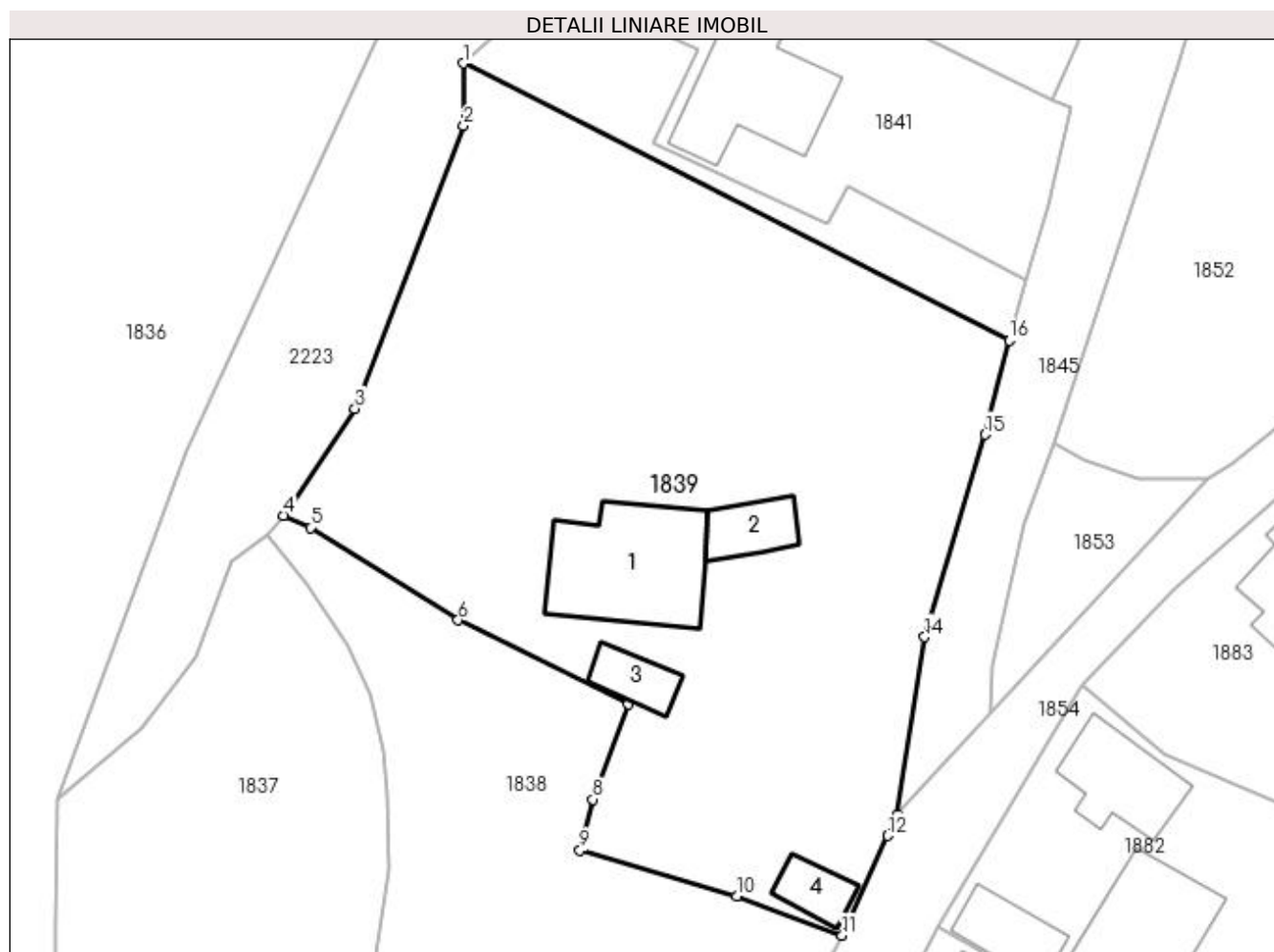
Inscrieri privind dezmembramintele dreptului de proprietate, drepturi reale de garanție și sarcini	Referințe
17787 / 16/11/2011	
Act Administrativ nr. 16272, din 14/07/1993 emis de COMISIA JUDETEANA ARGES (act notarial nr. 181/17-02-1999 emis de BNP PETRESCU MARGARETA ; act administrativ nr. 6014/19-07-2011 emis de PRIMARIA VALEA MARE PRAVAT; act administrativ nr. 6013/19-07-2011 emis de PRIMARIA VALEA MARE PRAVAT; act administrativ seria DP nr. 501957 din 15.12.2005 emis de PRIMARIA COMUNEI VALEA MARE PRAVAT);	
C1	Intabulare, drept de UZUFRACT VIAGER inscris in registrul de transcriptiuni si inscriptiuni al Grefei Judecatoriei Campulung sub nr. 614/19.02.1999, dobandit prin Conventie, cota actuala 1/1, cota initiala 1/1
	A1, A1.1, A1.2, A1.4
	1) SCHIAUCU PARASCHIVA, lipsă CNP OBSERVATII: pozitie transcrisa din CF 80523/Valea Mare Pravăț, inscrisa prin incheierea nr. 11954 din 27/07/2011

Anexa Nr. 1 La Partea I

Teren

Nr cadastral	Suprafața (mp)*	Observații / Referințe
80543	2.574	

* Suprafața este determinată în planul de proiecție Stereo 70.



Date referitoare la teren

Crt	Categorie folosință	Intravilan	Suprafața (mp)	Tarla	Parcelă	Nr. topo	Observații / Referințe
1	curți construcții	DA	694	1	112	-	
2	faneata	DA	1.880	1	109,111, 113	-	

Date referitoare la construcții

Crt	Număr	Destinație construcție	Supraf. (mp)	Situație juridică	Observații / Referințe
A1.1	80543-C1	construcții de locuințe	128	Cu acte	Nr. niveluri:1; S. construita la sol:128 mp; S. construita desfasurata:128 mp;
A1.2	80543-C2	construcții anexa	34	Cu acte	Nr. niveluri:1; S. construita la sol:34 mp; S. construita desfasurata:34 mp;
A1.3	80543-C3	construcții anexa	29	Cu acte	Nr. niveluri:1; S. construita la sol:29 mp; S. construita desfasurata:29 mp;
A1.4	80543-C4	construcții anexa	26	Cu acte	Nr. niveluri:1; S. construita la sol:26 mp; S. construita desfasurata:26 mp;

Lungime Segmente

1) Valorile lungimilor segmentelor sunt obținute din proiecție în plan.

Punct început	X / Y	Punct sfârșit	X / Y	Lungime segment (** (m)
1	506.806,513 422.014,232	2	506.806,576 422.008,832	5.4
2	506.806,576 422.008,832	3	506.797,181 421.984,404	26.172
3	506.797,181 421.984,404	4	506.791,034 421.975,184	11.081
4	506.791,034 421.975,184	5	506.793,333 421.974,15	2.521
5	506.793,333 421.974,15	6	506.806,082 421.966,151	15.051
6	506.806,082 421.966,151	7	506.820,791 421.958,924	16.389
7	506.820,791 421.958,924	8	506.817,747 421.950,664	8.803
8	506.817,747 421.950,664	9	506.816,602 421.946,257	4.553
9	506.816,602 421.946,257	10	506.830,163 421.942,319	14.121
10	506.830,163 421.942,319	11	506.839,253 421.938,933	9.7
11	506.839,253 421.938,933	12	506.843,21 421.947,529	9.463
12	506.843,21 421.947,529	13	506.843,97 421.949,385	2.006
13	506.843,97 421.949,385	14	506.846,377 421.964,688	15.491
14	506.846,377 421.964,688	15	506.851,602 421.982,174	18.25
15	506.851,602 421.982,174	16	506.853,689 421.990,311	8.4
16	506.853,689 421.990,311	1	506.806,513 422.014,232	52.894

** Lungimile segmentelor sunt determinate în planul de proiecție Stereo 70 și sunt rotunjite la 1 milimetru.

*** Distanța dintre puncte este formată din segmente cumulate ce sunt mai mici decât valoarea 1 milimetru.

**DATE DESPRE IMOBILUL NR. 1840**

Oficiul de Cadastru și Publicitate Imobiliară ARGES
Biroul de Cadastru și Publicitate Imobiliară Campulung

A. Partea I. Descrierea imobilului

TEREN Intravilan

Adresa: Loc. Valea Mare Pravat, Jud. Arges, PUNCTUL "ACASA-VALEA FOII"

Nr. Crt	Nr cadastral Nr. topografic	Suprafața* (mp)	Observații / Referințe
A1	80544	281	Sector cadastral:23 Teren neimprejmuit;

B. Partea II. Proprietari și acte

Inscrieri privitoare la dreptul de proprietate și alte drepturi reale		Referințe
17787 / 16/11/2011		
Act Notarial nr. 2525, din 11/11/2011 emis de BNPA CAUNEI FLORESCU MARIANA SI CAUNEI FLORESCU AD;		
B1	Se infiinteaza cartea funciara 80544 a imobilului cu numarul cadastral 80544/Valea Mare Pravat, rezultat din dezmembrarea imobilului cu numarul cadastral 80523 inscris in cartea funciara 80523;	A1
17788 / 16/11/2011		
Act Notarial nr. 2526, din 11/11/2011 emis de BNPA CAUNEI FLORESCU MARIANA SI CAUNEI FLORESCU (ADRIAN);		
B5	Intabulare, drept de PROPRIETATE, dobandit prin Conventie, cota actuala 1/1, cota initiala 1/1 1) RUSU MARIA-MIHAELA, divortata	A1
6743 / 23/04/2013		
Act Administrativ nr. 6483, din 18/04/2013 emis de BCPI CAMPULUNG;		
B6	se noteaza propunerea de comasare/alipire a imobilului cu nr. cadastral 80544 inscris in CFE 80544/Valea Mare Pravat cu imobilul cu nr. cadastral 80489 inscris in CFE nr. 80489/ Valea Mare Pravat , conform documentatiei cu nr. 6483 din data de 18.04.2013 , intr-un singur corp de proprietate distinct, avand nr. cadastral 80890 , cu stare de proprietate neschimbata a proprietarului tabular.	A1

C. Partea III. SARCINI .

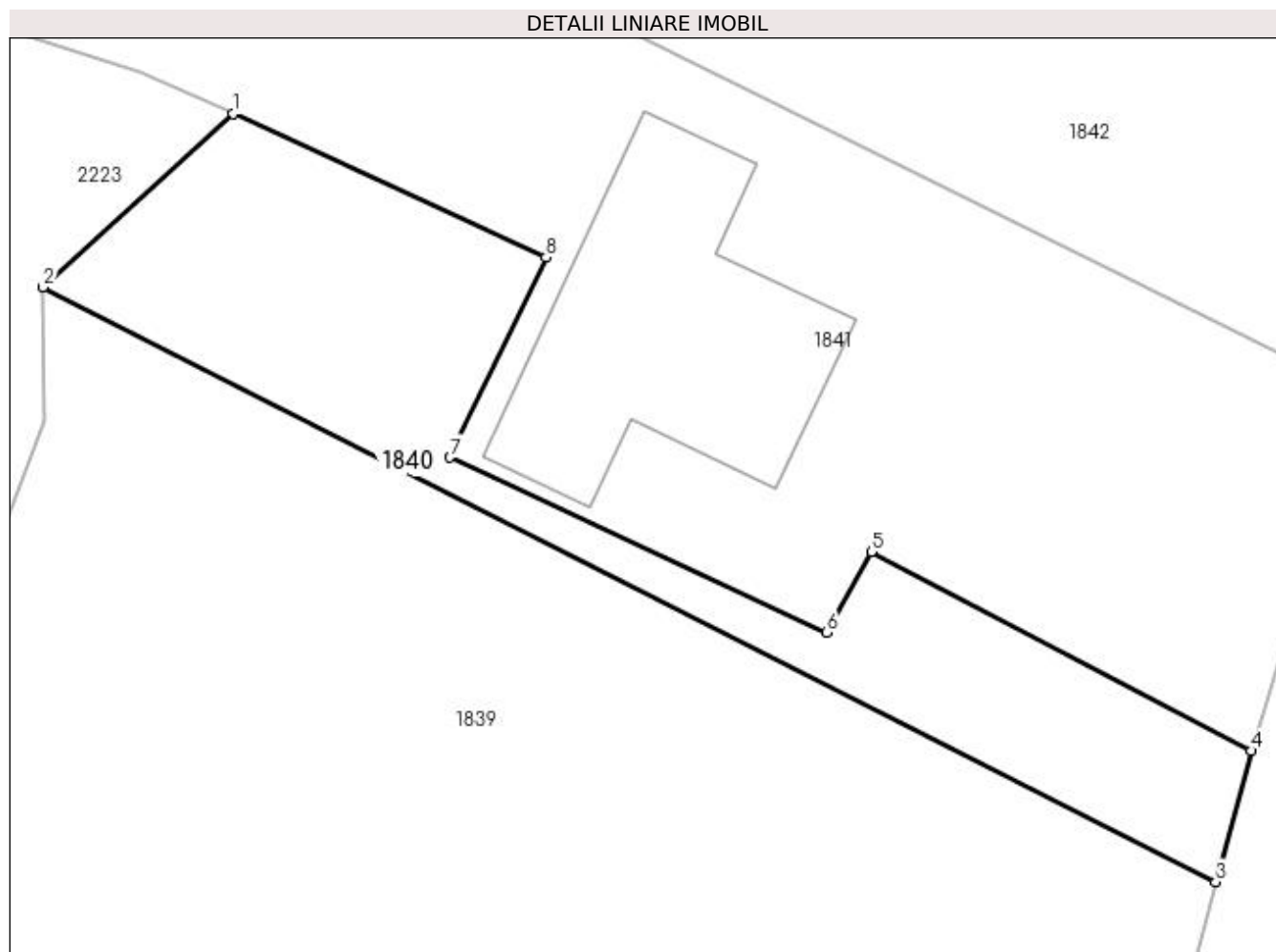
Inscrieri privind dezmembramintele dreptului de proprietate, drepturi reale de garanție și sarcini	Referințe
NU SUNT	

Anexa Nr. 1 La Partea I

Teren

Nr cadastral	Suprafața (mp)*	Observații / Referințe
80544	281	

* Suprafața este determinată în planul de proiecție Stereo 70.



Date referitoare la teren

Crt	Categorie folosință	Intra vilan	Suprafața (mp)	Tarla	Parcelă	Nr. topo	Observații / Referințe
1	faneata	DA	281	1	114,116	-	În act se regăsește P113

Lungime Segmente

1) Valorile lungimilor segmentelor sunt obținute din proiecție în plan.

Punct început	X / Y	Punct sfârșit	X / Y	Lungime segment (** (m)
1	506.814,146 422.021,202	2	506.806,513 422.014,232	10.337
2	506.806,513 422.014,232	3	506.853,689 421.990,311	52.894
3	506.853,689 421.990,311	4	506.855,112 421.995,59	5.467
4	506.855,112 421.995,59	5	506.839,831 422.003,588	17.248
5	506.839,831 422.003,588	6	506.838,04 422.000,355	3.696

Punct început	X / Y	Punct sfârșit	X / Y	Lungime segment (** (m)
6	506.838,04 422.000,355	7	506.822,882 422.007,384	16.708
7	506.822,882 422.007,384	8	506.826,747 422.015,431	8.927
8	506.826,747 422.015,431	1	506.814,146 422.021,202	13.86

** Lungimile segmentelor sunt determinate în planul de proiecție Stereo 70 și sunt rotunjite la 1 milimetru.

*** Distanța dintre puncte este formată din segmente cumulate ce sunt mai mici decât valoarea 1 milimetru.

**DATE DESPRE IMOBILUL NR. 1841**

Oficiul de Cadastru și Publicitate Imobiliară ARGES
Biroul de Cadastru și Publicitate Imobiliară Campulung

A. Partea I. Descrierea imobilului

TEREN Intravilan

Adresa: Loc. Valea Mare Pravat, Jud. Arges, PUNCT"VALEA FOII"

Nr. Crt	Nr cadastral Nr. topografic	Suprafața* (mp)	Observații / Referințe
A1	80489	800	Sector cadastral:23 Teren neimprejmut;

Construcții

Crt	Nr cadastral Nr. topografic	Adresa	Observații / Referințe
A1.1		Loc. Valea Mare Pravat, Jud. Arges, PUNCT"VALEA FOII"	Nr. niveluri:1; S. construita la sol:123 mp; S. construita desfasurata:123 mp;

B. Partea II. Proprietari și acte

Inscrieri privitoare la dreptul de proprietate și alte drepturi reale		Referințe
11805 / 25/07/2011		
Act Notarial nr. 497, din 25/07/2011 emis de BNP TULUCA FILOFTEIA;		
B2	Intabulare, drept de PROPRIETATE, dobandit prin Conventie, cota actuala 1/1, cota initiala 1/1 1) RUSU MARIA-MIHAELA, divortata	A1
6743 / 23/04/2013		
Act Administrativ nr. 6483, din 18/04/2013 emis de BCPI CAMPULUNG;		
B3	se noteaza propunerea de comasare/alipire a imobilului cu nr. cadastral 80544 inscris in CFE 80544/Valea Mare Pravat cu imobilul cu nr. cadastral 80489 inscris in CFE nr. 80489/ Valea Mare Pravat , conform documentatiei cu nr. 6483 din data de 18.04.2013 , intr-un singur corp de proprietate distinct, avand nr. cadastral 80890 , cu stare de proprietate neschimbata a proprietarului tabular.	A1
/		
Act Normativ nr. 7, din 13/03/1996 emis de PARLAMENT (art.12,alin.16);		
B4	Intabulare, drept de PROPRIETATE, dobandit prin Construire, cota actuala 1/1, cota initiala 1/1 1) RUSU MARIA-MIHAELA	A1.1

C. Partea III. SARCINI .

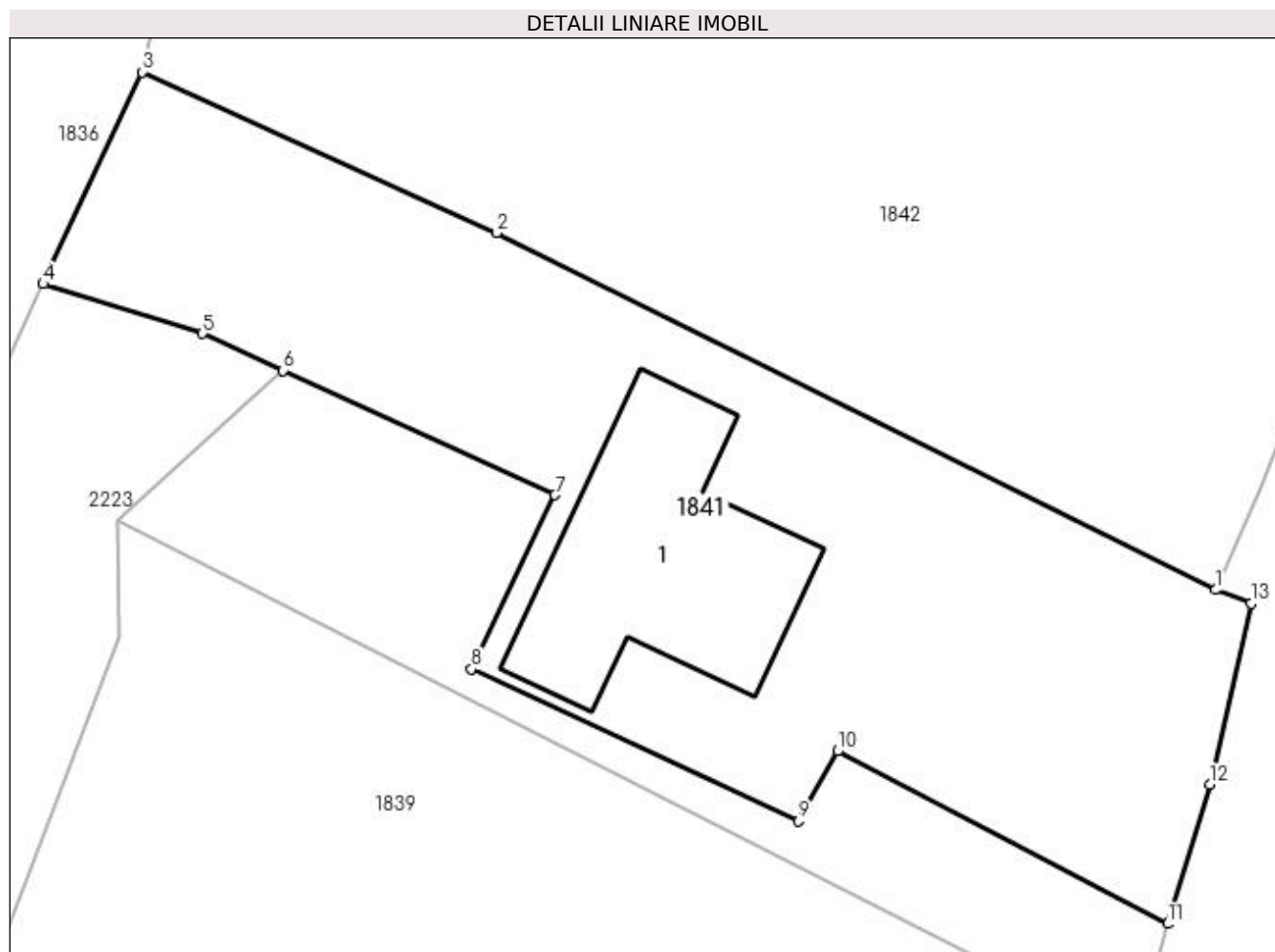
Inscrieri privind dezmembramintele dreptului de proprietate, drepturi reale de garanție și sarcini	Referințe
NU SUNT	

Anexa Nr. 1 La Partea I

Teren

Nr cadastral	Suprafața (mp)*	Observații / Referințe
80489	800	

* Suprafața este determinată în planul de proiecție Stereo 70.



Date referitoare la teren

Crt	Categorie folosință	Intravilan	Suprafața (mp)	Tarla	Parcelă	Nr. topo	Observații / Referințe
1	faneata	DA	800	1	114,116	-	

Date referitoare la construcții

Crt	Număr	Destinație construcție	Supraf. (mp)	Situație juridică	Observații / Referințe
A1.1		construcții anexa	123	Cu acte	Nr. niveluri:1; S. construita la sol:123 mp; S. construita desfasurata:123 mp;

Lungime Segmente

1) Valorile lungimilor segmentelor sunt obținute din proiecție în plan.

Punct început	X / Y	Punct sfârșit	X / Y	Lungime segment (** (m)
1	506.857,331 422.011,046	2	506.824,05 422.027,574	37.159
2	506.824,05 422.027,574	3	506.807,619 422.035,011	18.036
3	506.807,619 422.035,011	4	506.803,047 422.025,202	10.822
4	506.803,047 422.025,202	5	506.810,427 422.022,905	7.729

Punct început	X / Y	Punct sfârșit	X / Y	Lungime segment (** (m)
5	506.810,427 422.022,905	6	506.814,146 422.021,202	4.09
6	506.814,146 422.021,202	7	506.826,747 422.015,431	13.86
7	506.826,747 422.015,431	8	506.822,882 422.007,384	8.927
8	506.822,882 422.007,384	9	506.838,04 422.000,355	16.708
9	506.838,04 422.000,355	10	506.839,831 422.003,588	3.696
10	506.839,831 422.003,588	11	506.855,112 421.995,59	17.248
11	506.855,112 421.995,59	12	506.857,072 422.002,051	6.752
12	506.857,072 422.002,051	13	506.858,978 422.010,416	8.579
13	506.858,978 422.010,416	1	506.857,331 422.011,046	1.763

** Lungimile segmentelor sunt determinate în planul de proiecție Stereo 70 și sunt rotunjite la 1 milimetru.

*** Distanța dintre puncte este formată din segmente cumulate ce sunt mai mici decât valoarea 1 milimetru.

**DATE DESPRE IMOBILUL NR. 1842**

Oficiul de Cadastru și Publicitate Imobiliară ARGES
Biroul de Cadastru și Publicitate Imobiliară Campulung

A. Partea I. Descrierea imobilului

TEREN Intravilan

Adresa: Loc. Valea Mare Pravat, Jud. Arges

Nr. Crt	Nr cadastral Nr. topografic	Suprafața* (mp)	Observații / Referințe
A1	81763	1.811	Sector cadastral:23 Teren imprejmuit;

B. Partea II. Proprietari și acte

Inscrieri privitoare la dreptul de proprietate și alte drepturi reale		Referințe
20774 / 07/11/2019		
Act Notarial nr. 3995, din 27/06/1995 emis de Notariatul de Stat Campulung (act administrativ nr 5286 din 28.10.2019, emis de Primaria Valea Mare Pravat;act administrativ nr 5285 din 28.10.2019, emis de Primaria Valea Mare Pravat);		
B1	Intabulare, drept de PROPRIETATE, dobandit prin Conventie, cota actuala 1/1, cota initiala 1/1 1) VINTILA CONSTANTIN, casatorit cu 2) VINTILA MARIA DOINITA	A1

C. Partea III. SARCINI .

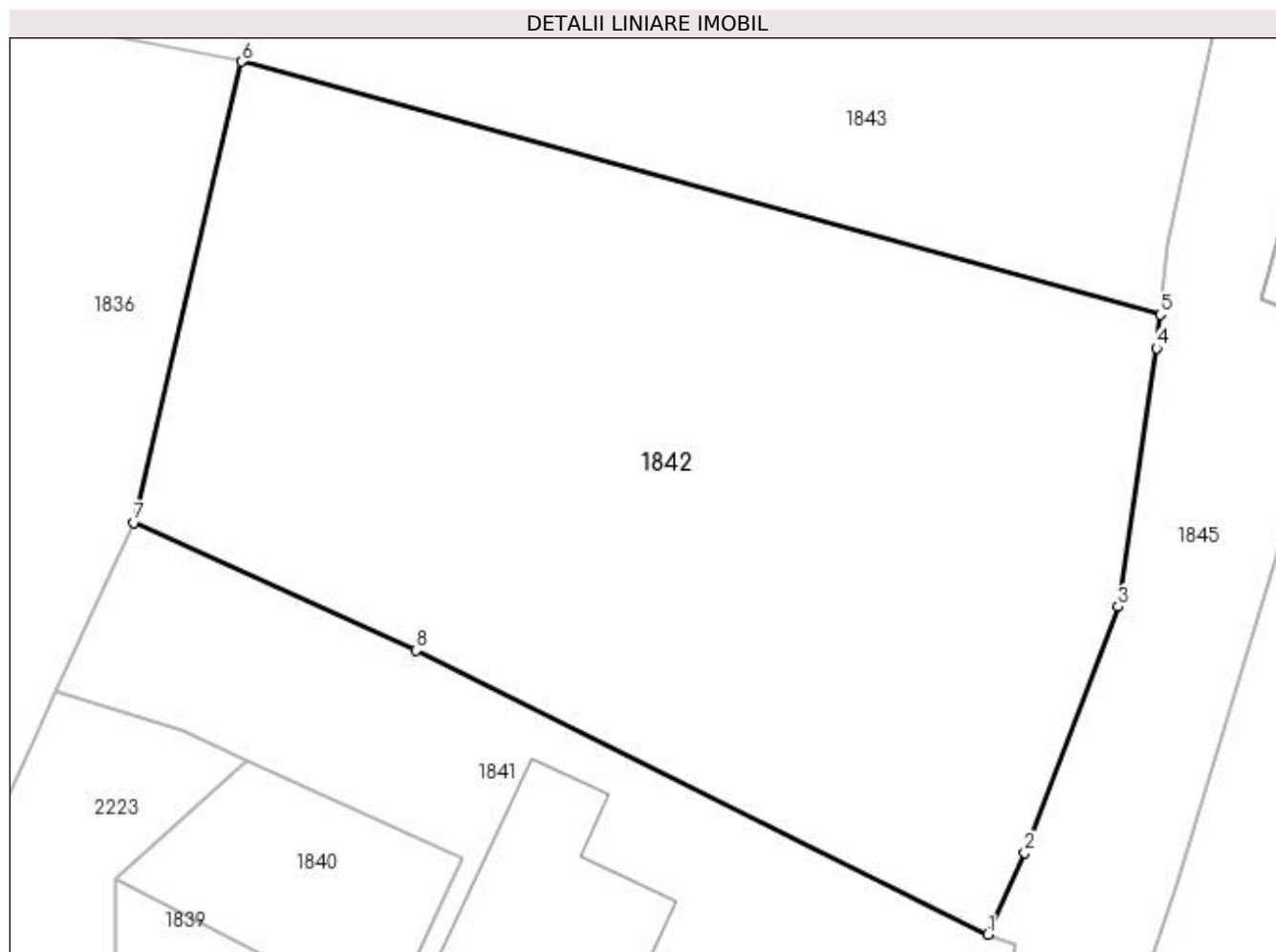
Inscrieri privind dezmembramintele dreptului de proprietate, drepturi reale de garanție și sarcini	Referințe
NU SUNT	

Anexa Nr. 1 La Partea I

Teren

Nr cadastral	Suprafața (mp)*	Observații / Referințe
81763	1.811	

* Suprafața este determinată în planul de proiecție Stereo 70.



Date referitoare la teren

Crt	Categorie folosință	Intra vilan	Suprafața (mp)	Tarla	Parcelă	Nr. topo	Observații / Referințe
1	faneata	DA	1.811	1	117	-	

Lungime Segmente

1) Valorile lungimilor segmentelor sunt obținute din proiecție în plan.

Punct început	X / Y	Punct sfârșit	X / Y	Lungime segment (** (m)
1	506.857,331 422.011,046	2	506.859,463 422.015,785	5.196
2	506.859,463 422.015,785	3	506.864,896 422.030,124	15.334
3	506.864,896 422.030,124	4	506.867,126 422.045,162	15.202
4	506.867,126 422.045,162	5	506.867,343 422.047,105	1.955
5	506.867,343 422.047,105	6	506.813,881 422.061,833	55.454

Punct început	X / Y	Punct sfârșit	X / Y	Lungime segment (** (m)
6	506.813,881 422.061,833	7	506.807,619 422.035,011	27.543
7	506.807,619 422.035,011	8	506.824,05 422.027,574	18.036
8	506.824,05 422.027,574	1	506.857,331 422.011,046	37.159

** Lungimile segmentelor sunt determinate în planul de proiecție Stereo 70 și sunt rotunjite la 1 milimetru.

*** Distanța dintre puncte este formată din segmente cumulate ce sunt mai mici decât valoarea 1 milimetru.

**DATE DESPRE IMOBILUL NR. 1843**

Oficiul de Cadastru și Publicitate Imobiliară ARGES
Biroul de Cadastru și Publicitate Imobiliară Campulung

A. Partea I. Descrierea imobilului

TEREN Intravilan

Adresa: Loc. Valea Mare Pravat, Jud. Arges, Str. Valea Foi

Nr. Crt	Nr cadastral Nr. topografic	Suprafața* (mp)	Observații / Referințe
A1	81773	Din acte: 2.371 Masurata: 2.480	Sector cadastral:23 Teren imprejmuit;

B. Partea II. Proprietari și acte

Inscrieri privitoare la dreptul de proprietate și alte drepturi reale		Referințe
20742 / 07/11/2019		
Act Administrativ nr. 5404, din 20/01/1993 emis de Comisia Judeteana Arges (act administrativ nr 5283 din 28.10.2019, emis de Primaria Valea Mare Pravat;act administrativ nr 5241 din 24.10.2019, emis de Primaria Valea Mare Pravat;act administrativ nr 5282 din 28.10.2019, emis de Primaria Valea Mare Pravat);		
B1	Intabulare, drept de PROPRIETATE, dobandit prin Lege, cota actuala 1/1, cota initiala 1/1 1) VINTILA CONSTANTIN	A1

C. Partea III. SARCINI .

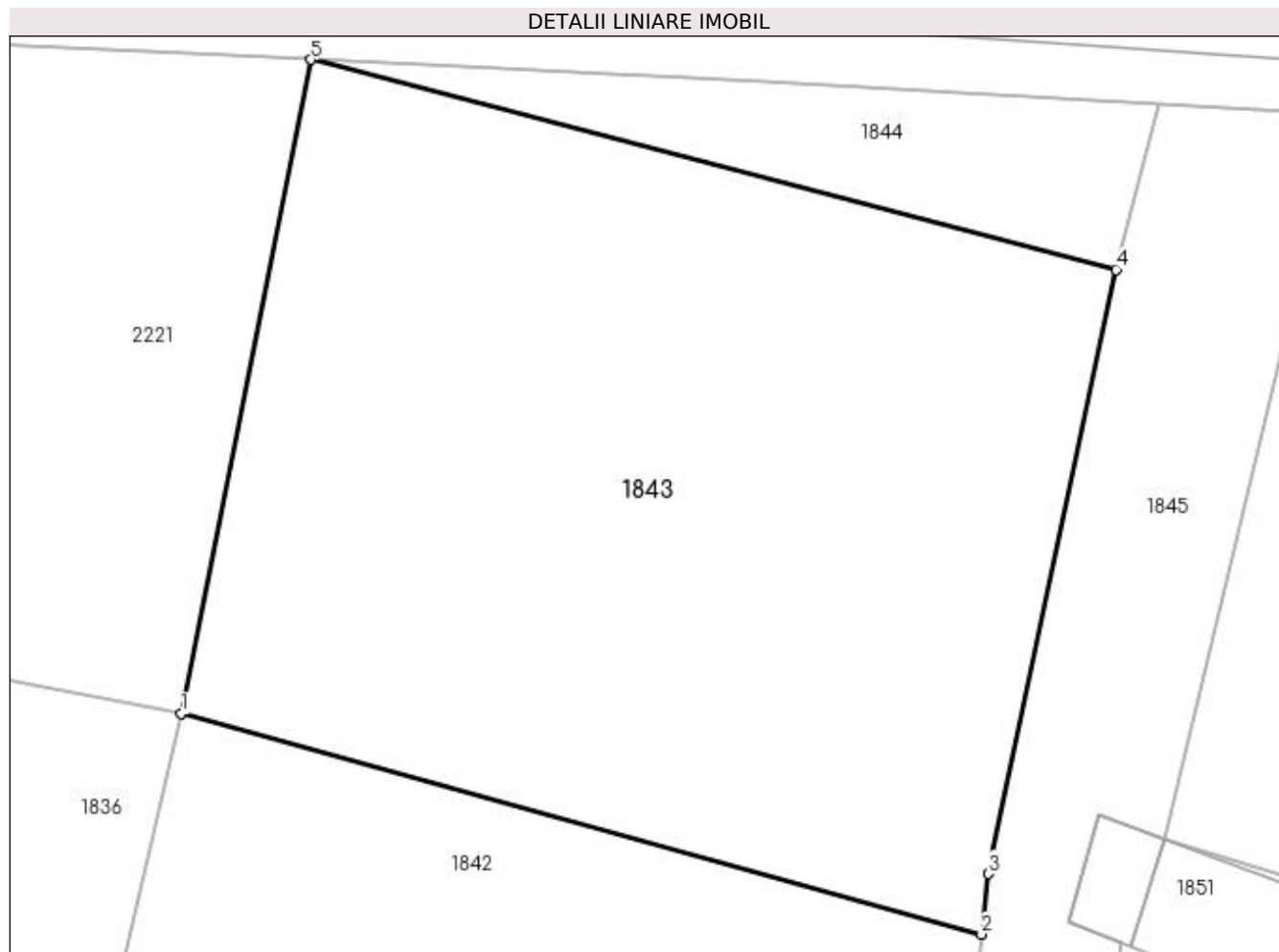
Inscrieri privind dezmembramintele dreptului de proprietate, drepturi reale de garanție și sarcini	Referințe
NU SUNT	

Anexa Nr. 1 La Partea I

Teren

Nr cadastral	Suprafața (mp)*	Observații / Referințe
81773	Din acte: 2.371 Masurata: 2.480	

* Suprafața este determinată în planul de proiecție Stereo 70.



Date referitoare la teren

Crt	Categorie folosință	Intra vilan	Suprafața (mp)	Tarla	Parcelă	Nr. topo	Observații / Referințe
1	faneata	DA	2.480	1	117-119	-	

Lungime Segmente

1) Valorile lungimilor segmentelor sunt obținute din proiecție în plan.

Punct început	X / Y	Punct sfârșit	X / Y	Lungime segment (** (m)
1	506.813,881 422.061,833	2	506.867,343 422.047,105	55.454
2	506.867,343 422.047,105	3	506.867,796 422.051,152	4.072
3	506.867,796 422.051,152	4	506.876,334 422.091,498	41.24
4	506.876,334 422.091,498	5	506.822,55 422.105,52	55.582
5	506.822,55 422.105,52	1	506.813,881 422.061,833	44.539

**** Lungimile segmentelor sunt determinate în planul de proiecție Stereo 70 și sunt rotunjite la 1 milimetru.**

***** Distanța dintre puncte este formată din segmente cumulate ce sunt mai mici decât valoarea 1 milimetru.**

**DATE DESPRE IMOBILUL NR. 1844**

Oficiul de Cadastru și Publicitate Imobiliară ARGES
Biroul de Cadastru și Publicitate Imobiliară Campulung

A. Partea I. Descrierea imobilului

TEREN Intravilan

Adresa: Loc. Valea Mare Pravat, Jud. Arges

Nr. Crt	Nr cadastral Nr. topografic	Suprafața* (mp)	Observații / Referințe
A1		320	Sector cadastral:23 Teren neimprejmuit;

B. Partea II. Proprietari și acte

Inscrieri privitoare la dreptul de proprietate și alte drepturi reale	Referințe
/	
Act Normativ nr. 7, din 13/03/1996 emis de PARLAMENT (art. 13 alin. 15);	
B1	A1
Inscrierea provizorie, drept de PROPRIETATE, dobandit prin Lege, cota actuala 1/1, cota initiala 1/1 1) COMUNA VALEA MARE PRAVAT, CIF:5010196	

C. Partea III. SARCINI .

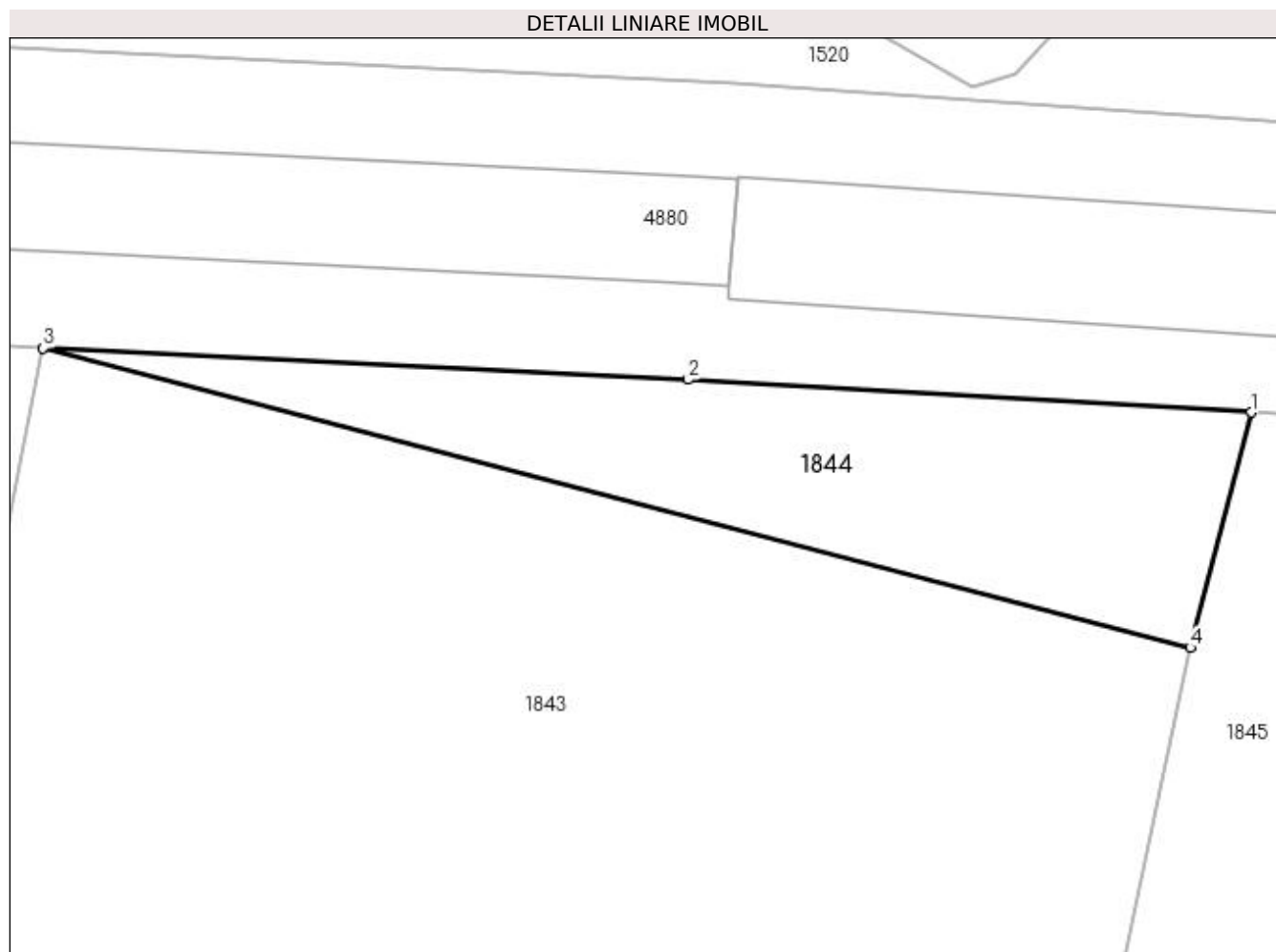
Inscrieri privind dezmembramintele dreptului de proprietate, drepturi reale de garanție și sarcini	Referințe
NU SUNT	

Anexa Nr. 1 La Partea I

Teren

Nr cadastral	Suprafața (mp)*	Observații / Referințe
	320	

* Suprafața este determinată în planul de proiecție Stereo 70.



Date referitoare la teren

Crt	Categorie folosință	Intravilan	Suprafața (mp)	Tarla	Parcelă	Nr. topo	Observații / Referințe
1	neproductiv	DA	320	1	120	-	

Lungime Segmente

1) Valorile lungimilor segmentelor sunt obținute din proiecție în plan.

Punct început	X / Y	Punct sfârșit	X / Y	Lungime segment (** (m)
1	506.879,186 422.102,518	2	506.852,798 422.104,057	26.433
2	506.852,798 422.104,057	3	506.822,55 422.105,52	30.283
3	506.822,55 422.105,52	4	506.876,334 422.091,498	55.582
4	506.876,334 422.091,498	1	506.879,186 422.102,518	11.383

**** Lungimile segmentelor sunt determinate în planul de proiecție Stereo 70 și sunt rotunjite la 1 milimetru.**

***** Distanța dintre puncte este formată din segmente cumulate ce sunt mai mici decât valoarea 1 milimetru.**

**DATE DESPRE IMOBILUL NR. 1845**

Oficiul de Cadastru și Publicitate Imobiliară ARGES
Biroul de Cadastru și Publicitate Imobiliară Campulung

A. Partea I. Descrierea imobilului

TEREN Intravilan

Adresa: Loc. Valea Mare Pravat, Jud. Arges

Nr. Crt	Nr cadastral Nr. topografic	Suprafața* (mp)	Observații / Referințe
A1		1.370	Sector cadastral:23 Teren neimprejmuit;

B. Partea II. Proprietari și acte

Inscrieri privitoare la dreptul de proprietate și alte drepturi reale	Referințe
/	
Act Normativ nr. 7, din 13/03/1996 emis de PARLAMENT (art. 13 alin. 15);	
B1	A1
Inscrierea provizorie, drept de PROPRIETATE, dobandit prin Lege, cota actuala 1/1, cota initiala 1/1 1) COMUNA VALEA MARE PRAVĂȚ, CIF:5010196	

C. Partea III. SARCINI .

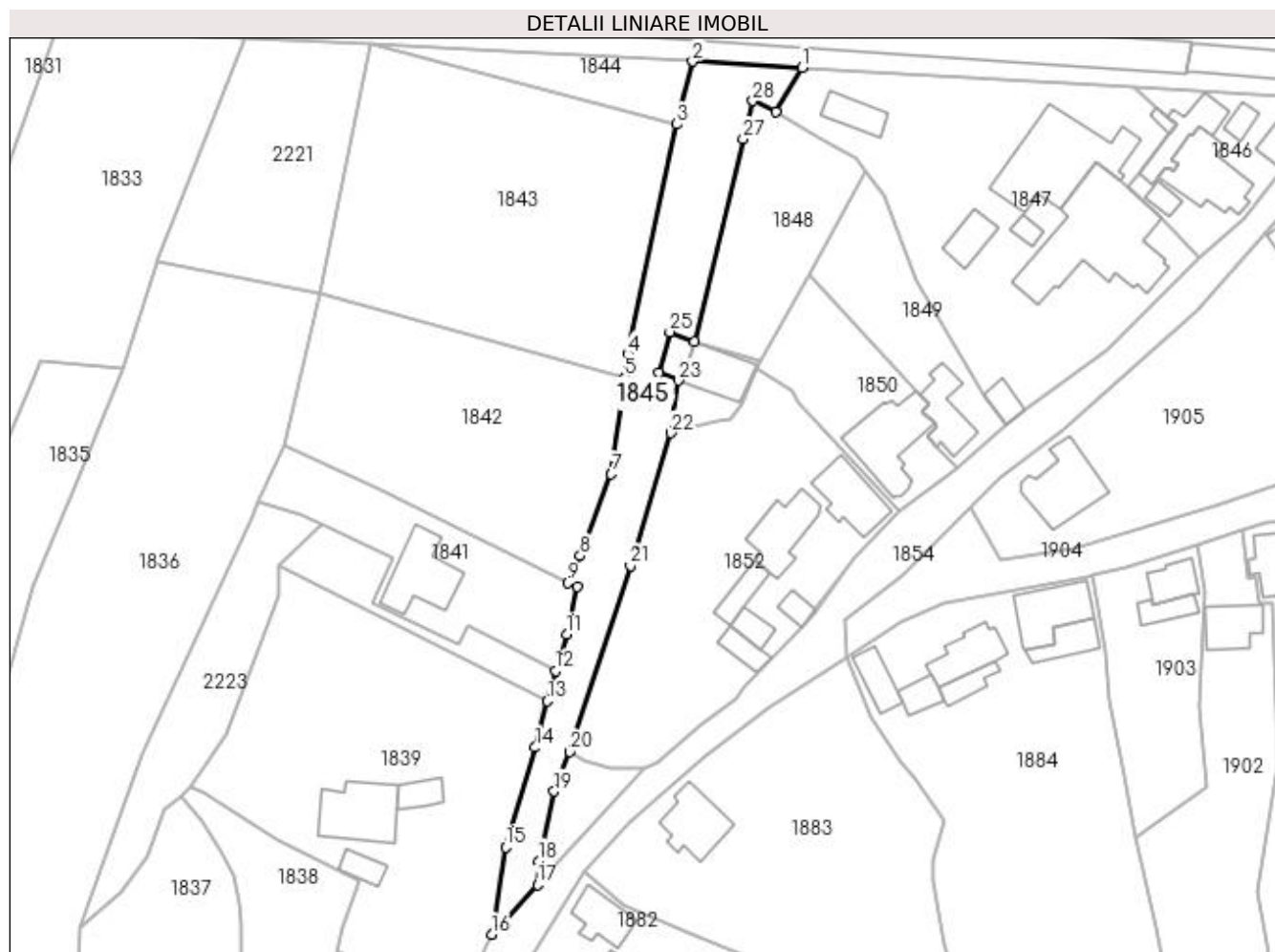
Inscrieri privind dezmembramintele dreptului de proprietate, drepturi reale de garanție și sarcini	Referințe
NU SUNT	

Anexa Nr. 1 La Partea I

Teren

Nr cadastral	Suprafața (mp)*	Observații / Referințe
	1.370	

* Suprafața este determinată în planul de proiecție Stereo 70.



Date referitoare la teren

Crt	Categorie folosință	Intra vilan	Suprafața (mp)	Tarla	Parcelă	Nr. topo	Observații / Referințe
1	drum	DA	1.370	-	DC 121	-	

Lungime Segmente

1) Valorile lungimilor segmentelor sunt obținute din proiecție în plan.

Punct început	X / Y	Punct sfârșit	X / Y	Lungime segment (** (m)	Punct început	X / Y	Punct sfârșit	X / Y	Lungime segment (** (m)
1	506.898,467 422.101,394	2	506.879,186 422.102,518	19.314	2	506.879,186 422.102,518	3	506.876,334 422.091,498	11.383
3	506.876,334 422.091,498	4	506.867,796 422.051,152	41.24	4	506.867,796 422.051,152	5	506.867,343 422.047,105	4.072
5	506.867,343 422.047,105	6	506.867,126 422.045,162	1.955	6	506.867,126 422.045,162	7	506.864,896 422.030,124	15.202
7	506.864,896 422.030,124	8	506.859,463 422.015,785	15.334	8	506.859,463 422.015,785	9	506.857,331 422.011,046	5.196
9	506.857,331 422.011,046	10	506.858,978 422.010,416	1.763	10	506.858,978 422.010,416	11	506.857,072 422.002,051	8.579

Punct început	X / Y	Punct sfârșit	X / Y	Lungime segment (** (m)
11	506.857,072 422.002,051	12	506.855,112 421.995,59	6.752
13	506.853,689 421.990,311	14	506.851,602 421.982,174	8.4
15	506.846,377 421.964,688	16	506.843,97 421.949,385	15.491
17	506.851,998 421.958,083	18	506.852,172 421.962,213	4.134
19	506.854,913 421.974,462	20	506.857,584 421.981,403	7.437
21	506.868,293 422.013,995	22	506.875,387 422.037,313	24.373
23	506.876,738 422.046,561	24	506.873,23 422.047,972	3.781
25	506.875,205 422.055,075	26	506.879,574 422.053,431	4.668
27	506.888,068 422.088,942	28	506.889,812 422.095,58	6.863
29	506.893,773 422.093,756	1	506.898,467 422.101,394	8.965

Punct început	X / Y	Punct sfârșit	X / Y	Lungime segment (** (m)
12	506.855,112 421.995,59	13	506.853,689 421.990,311	5.467
14	506.851,602 421.982,174	15	506.846,377 421.964,688	18.25
16	506.843,97 421.949,385	17	506.851,998 421.958,083	11.837
18	506.852,172 421.962,213	19	506.854,913 421.974,462	12.552
20	506.857,584 421.981,403	21	506.868,293 422.013,995	34.306
22	506.875,387 422.037,313	23	506.876,738 422.046,561	9.346
24	506.873,23 422.047,972	25	506.875,205 422.055,075	7.372
26	506.879,574 422.053,431	27	506.888,068 422.088,942	36.513
28	506.889,812 422.095,58	29	506.893,773 422.093,756	4.361

** Lungimile segmentelor sunt determinate în planul de proiecție Stereo 70 și sunt rotunjite la 1 milimetru.

*** Distanța dintre puncte este formată din segmente cumulate ce sunt mai mici decât valoarea 1 milimetru.

**DATE DESPRE IMOBILUL NR. 1846**

Oficiul de Cadastru și Publicitate Imobiliară ARGES
Biroul de Cadastru și Publicitate Imobiliară Campulung

A. Partea I. Descrierea imobilului

TEREN Intravilan

Nr. CF vechi:125
Nr. cadastral vechi:222

Adresa: Loc. Valea Mare Pravat, Nr. 266, Jud. Arges, PCT ACASA

Nr. Crt	Nr cadastral Nr. topografic	Suprafața* (mp)	Observații / Referințe
A1	82031	Din acte: 608 Masurata: 586	Sector cadastral:23 Teren neimprejmuit;

Construcții

Crt	Nr cadastral Nr. topografic	Adresa	Observații / Referințe
A1.1	82031-C1	Loc. Valea Mare Pravat, Nr. 266, Jud. Arges, PCT ACASA	Nr. niveluri:1; S. construita la sol:132 mp; S. construita desfasurata:132 mp;
A1.2	82031-C2	Loc. Valea Mare Pravat, Nr. 266, Jud. Arges, PCT ACASA	Nr. niveluri:1; S. construita la sol:44 mp; S. construita desfasurata:44 mp; se rectifica cf.art.12,alin.16 (Legea7/1996)
A1.3	82031-C3	Loc. Valea Mare Pravat, Nr. 266, Jud. Arges, PCT ACASA	Nr. niveluri:1; S. construita la sol:22 mp; S. construita desfasurata:22 mp; magazie;se rectifica cf.art.12,alin.16 (Legea7/1996)
A1.4	82031-C4	Loc. Valea Mare Pravat, Nr. 266, Jud. Arges, PCT ACASA	Nr. niveluri:1; S. construita la sol:76 mp; S. construita desfasurata:76 mp; magazie;se rectifica cf.art.12,alin.16 (Legea7/1996)
A1.5	82031-C5	Loc. Valea Mare Pravat, Nr. 266, Jud. Arges, PCT ACASA	Nr. niveluri:1; S. construita la sol:20 mp; S. construita desfasurata:20 mp; bucatarie de vara

B. Partea II. Proprietari și acte

Inscrieri privitoare la dreptul de proprietate și alte drepturi reale		Referințe
25914 / 02/12/2021		
Act Notarial nr. 33, din 26/11/2021 emis de Tuluca Andrei;		
B2	Intabulare, drept de PROPRIETATE- bun propriu, dobandit prin Succesiune, cota actuala 1/1, cota initiala 1/1 1) PĂTRUȚIU ELENA LOREDANA	A1, A1.1, A1.2, A1.3, A1.4, A1.5
/		
Act Normativ nr. 7, din 13/03/1996 emis de PARLAMENT (art. 12 alin. 16);		
B3	Se radiază construcția C6 cu o suprafața de 12 mp, înscrisă prin încheierea nr.25914/02.12.2021, conform realității din teren	A1

C. Partea III. SARCINI .

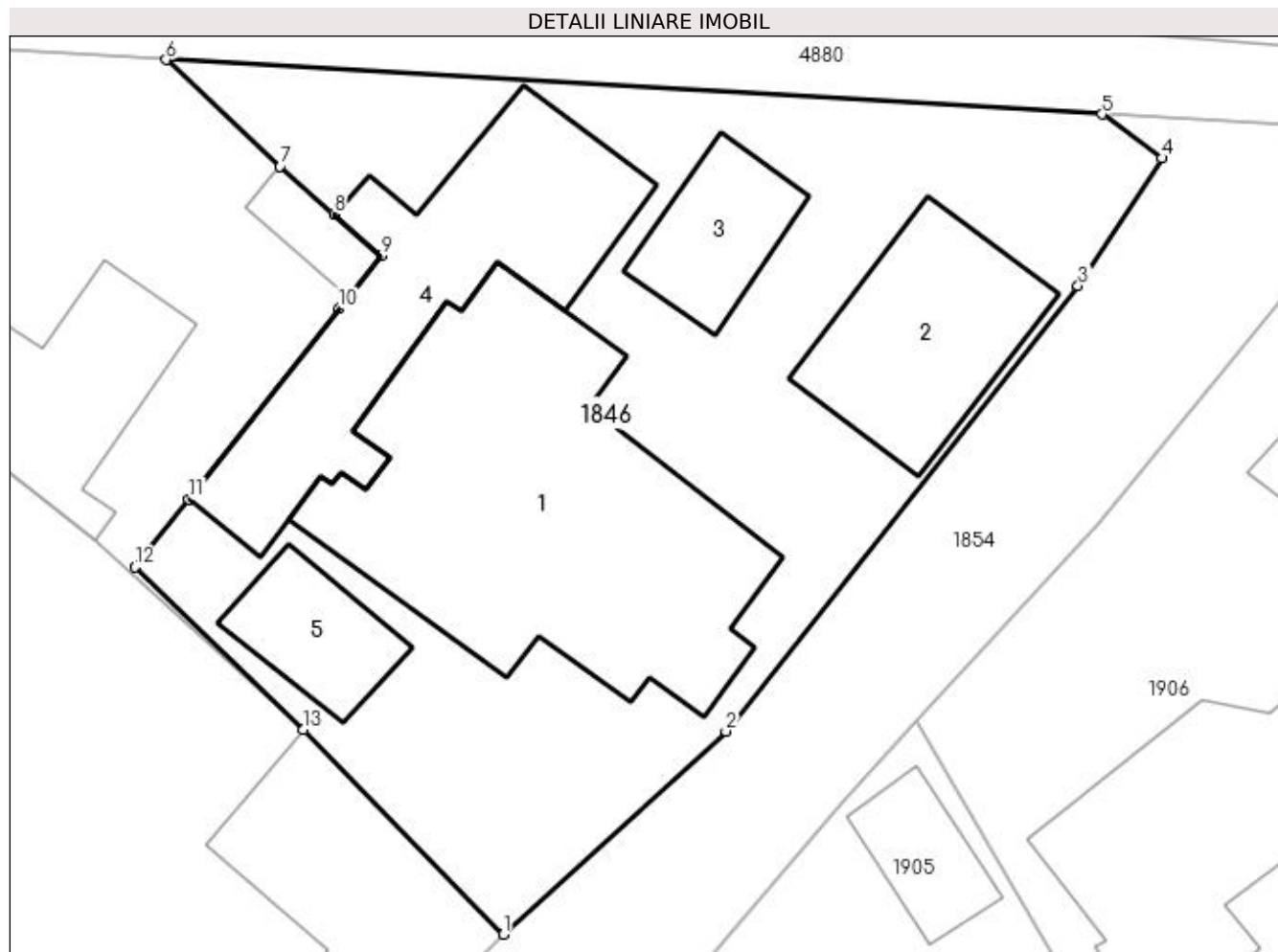
Inscrieri privind dezmembramintele dreptului de proprietate, drepturi reale de garanție și sarcini	Referințe
NU SUNT	

Anexa Nr. 1 La Partea I

Teren

Nr cadastral	Suprafața (mp)*	Observații / Referințe
82031	Din acte: 608 Masurata: 586	

* Suprafața este determinată în planul de proiecție Stereo 70.



Date referitoare la teren

Crt	Categorie folosință	Intravilan	Suprafața (mp)	Tarla	Parcelă	Nr. topo	Observații / Referințe
1	curți constructii	DA	586	4	314,316,317	-	

Date referitoare la construcții

Crt	Număr	Destinație construcție	Supraf. (mp)	Situație juridică	Observații / Referințe
A1.1	82031-C1	construcții de locuințe	132	Cu acte	Nr. niveluri:1; S. construita la sol:132 mp; S. construita desfasurata:132 mp;
A1.2	82031-C2	construcții anexa	Din acte: 38 Masurata: 44	Cu acte	Nr. niveluri:1; S. construita la sol:44 mp; S. construita desfasurata:44 mp; se rectifica cf. art.12,alin.16(Legea7/1996)
A1.3	82031-C3	construcții anexa	Din acte: 18 Masurata: 22	Cu acte	Nr. niveluri:1; S. construita la sol:22 mp; S. construita desfasurata:22 mp; magazie;se rectifica cf.art.12,alin.16(Legea7/1996)
A1.4	82031-C4	construcții anexa	Din acte: 82 Masurata: 76	Cu acte	Nr. niveluri:1; S. construita la sol:76 mp; S. construita desfasurata:76 mp; magazie;se rectifica cf.art.12,alin.16(Legea7/1996)
A1.5	82031-C5	construcții anexa	20	Cu acte	Nr. niveluri:1; S. construita la sol:20 mp; S. construita desfasurata:20 mp; bucatarie de vara

Lungime Segmente

1) Valorile lungimilor segmentelor sunt obţinute din proiecţie în plan.

Punct început	X / Y	Punct sfârşit	X / Y	Lungime segment (** (m)
1	506.968,301 422.068,113	2	506.975,895 422.075,055	10.289
2	506.975,895 422.075,055	3	506.987,936 422.090,274	19.406
3	506.987,936 422.090,274	4	506.990,804 422.094,632	5.217
4	506.990,804 422.094,632	5	506.988,757 422.096,128	2.535
5	506.988,757 422.096,128	6	506.956,773 422.097,994	32.038
6	506.956,773 422.097,994	7	506.960,671 422.094,345	5.339
7	506.960,671 422.094,345	8	506.962,513 422.092,717	2.458
8	506.962,513 422.092,717	9	506.964,11 422.091,306	2.131
9	506.964,11 422.091,306	10	506.962,674 422.089,484	2.32
10	506.962,674 422.089,484	11	506.957,546 422.082,978	8.284
11	506.957,546 422.082,978	12	506.955,719 422.080,659	2.952
12	506.955,719 422.080,659	13	506.961,452 422.075,101	7.985
13	506.961,452 422.075,101	1	506.968,301 422.068,113	9.785

** Lungimile segmentelor sunt determinate în planul de proiecţie Stereo 70 şi sunt rotunjite la 1 milimetru.

*** Distanţa dintre puncte este formată din segmente cumulate ce sunt mai mici decât valoarea 1 milimetru.

**DATE DESPRE IMOBILUL NR. 1847**

Oficiul de Cadastru și Publicitate Imobiliară ARGES
Biroul de Cadastru și Publicitate Imobiliară Campulung

A. Partea I. Descrierea imobilului

TEREN Intravilan

Nr. cadastral vechi:64

Adresa: Loc. Valea Mare Pravat, Str Valea Foi, Nr. 267, Jud. Arges, pct " Acasa I"

Nr. Crt	Nr cadastral Nr. topografic	Suprafața* (mp)	Observații / Referințe
A1	80465	Din acte: 2.638 Masurata: 2.522	Sector cadastral:23 Teren neimprejmuit;

Construcții

Crt	Nr cadastral Nr. topografic	Adresa	Observații / Referințe
A1.1	80465-C1	Loc. Valea Mare Pravat, Str Valea Foi, Nr. 267, Jud. Arges, pct " Acasa I"	Nr. niveluri:4; S. construita la sol:325 mp; S. construita desfasurata:325 mp; se rectifica cf.art.12,alin.16 (Legea7/1996)
A1.2	80465-C2	Loc. Valea Mare Pravat, Str Valea Foi, Nr. 267, Jud. Arges, pct " Acasa I"	Nr. niveluri:1; S. construita la sol:242 mp; S. construita desfasurata:242 mp; grajd + magazie;se rectifica cf.art.12,alin.16(Legea7/1996)
A1.3	80465-C3	Loc. Valea Mare Pravat, Str Valea Foi, Nr. 267, Jud. Arges, pct " Acasa I"	Nr. niveluri:1; S. construita la sol:48 mp; S. construita desfasurata:48 mp; baraca metal
A1.4	80465-C4	Loc. Valea Mare Pravat, Str Valea Foi, Nr. 267, Jud. Arges, pct " Acasa I"	Nr. niveluri:1; S. construita la sol:15 mp; S. construita desfasurata:15 mp; magazie
A1.5	80465-C5	Loc. Valea Mare Pravat, Str Valea Foi, Nr. 267, Jud. Arges, pct " Acasa I"	Nr. niveluri:1; S. construita la sol:30 mp; S. construita desfasurata:30 mp; garaj
A1.6	80465-C6	Loc. Valea Mare Pravat, Str Valea Foi, Nr. 267, Jud. Arges, pct " Acasa I"	Nr. niveluri:1; S. construita la sol:8 mp; S. construita desfasurata:8 mp; cotet
A1.7		Loc. Valea Mare Pravat, Str Valea Foi, Nr. 267, Jud. Arges, pct " Acasa I"	Nr. niveluri:1; S. construita la sol:51 mp; S. construita desfasurata:51 mp;

B. Partea II. Proprietari și acte

Inscrieri privitoare la dreptul de proprietate și alte drepturi reale	Referințe
4552 / 05/04/2011	
Act Notarial nr. 4111, din 12/10/1990 emis de NOTARIATUL DE STAT LOCAL CAMPULUNG (act notarial nr. 843/29-08-2000 emis de BNP CIOCANEL CARMEN VIORELA; act notarial nr. 20/29-08-2000 emis de BNP CIOCANEL CARMEN VIORELA; act administrativ nr. 2582/30-03-2011 emis de COMUNA VALEA MARE PRAVAT; act administrativ nr. 2581/30-03-2011 emis de COMUNA VALEA MARE PRAVAT; act administrativ nr. 2622/31-03-2011 emis de COMUNA VALEA MARE PRAVAT; act administrativ nr. 2987/19-04-2011 emis de COMUNA VALEA MARE PRAVAT ; proces verbal de vecinatate incheiat la data de 30.03.2011 de catre persoana autorizata KRIZSALA GABRIELA IOLANA);	
B1	Intabulare, drept de PROPRIETATE, dobandit prin Conventie, cota actuala 1/1, cota initiala 1/1
	1) VINTILĂ MARIA DOINIȚA, (dobandit prin succesiune si conventie), lipsă CNP 2) VINTILĂ CONSTANTIN, soti, lipsă CNP
B2	Intabulare, drept de PROPRIETATE, dobandit prin Conventie, cota actuala 1/1, cota initiala 1/1
	1) VINTILĂ MARIA DOINIȚA, lipsă CNP 2) VINTILĂ CONSTANTIN, soti, lipsă CNP
B3	Intabulare, drept de PROPRIETATE, dobandit prin Construire, cota actuala 1/1, cota initiala 1/1
	1) VINTILĂ CONSTANTIN, lipsă CNP 2) VINTILĂ MARIA DOINIȚĂ, lipsă CNP
/	
Act Normativ nr. 7, din 13/03/1996 emis de PARLAMENT (art. 12 alin. 16);	
B4	Intabulare, drept de PROPRIETATE, dobandit prin Construire, cota actuala 1/1, cota initiala 1/1
	1) VINTILĂ MARIA DOINIȚA, lipsă CNP 2) VINTILĂ CONSTANTIN, lipsă CNP

C. Partea III. SARCINI

Inscrieri privind dezmembramintele dreptului de proprietate, drepturi reale de garanție și sarcini	Referințe
4008 / 12/03/2013	

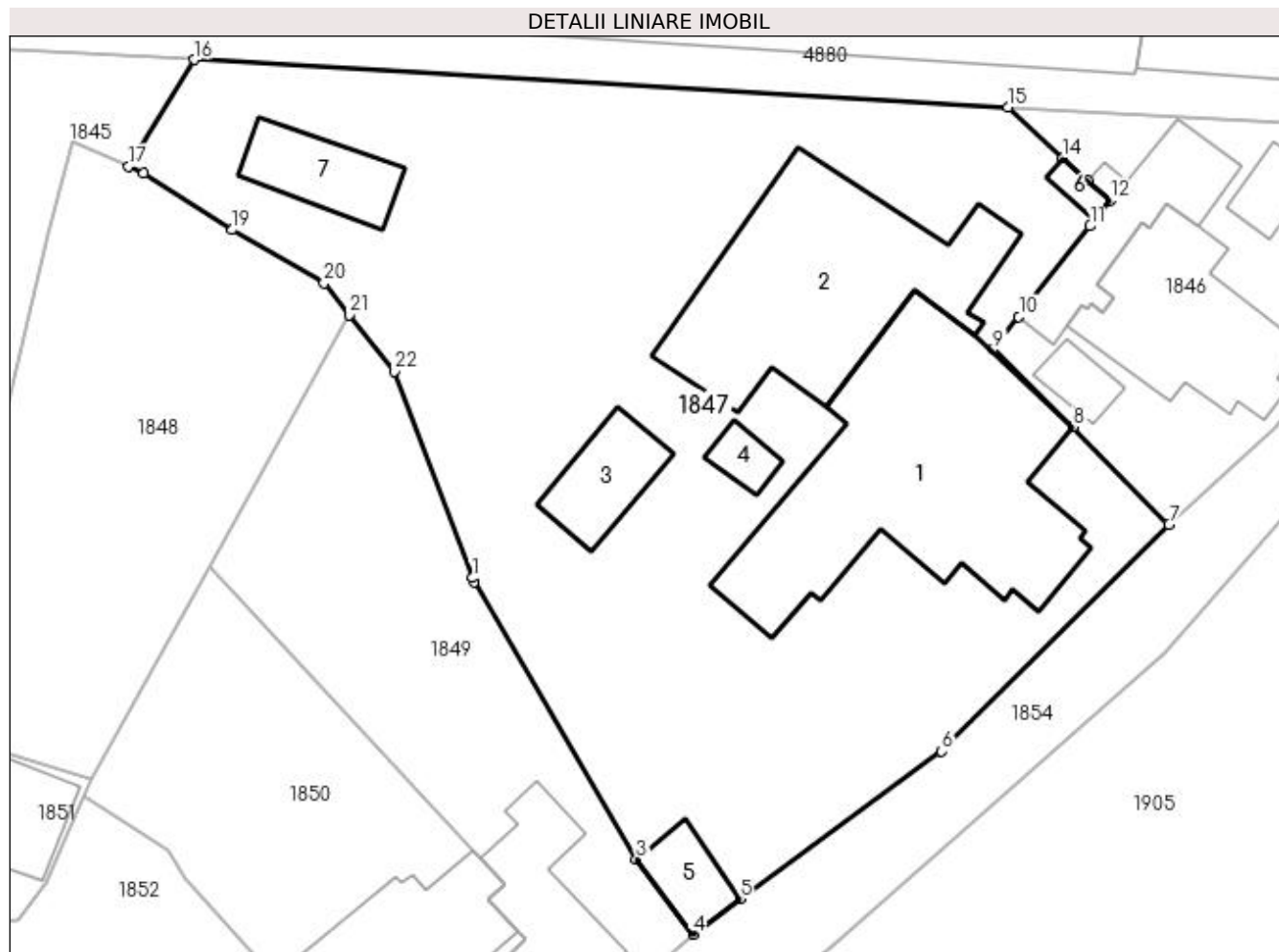
Inscrieri privind dezmembramintele dreptului de proprietate, drepturi reale de garanţie şi sarcini		Referinţe
Act Notarial nr. 283, din 11/03/2013 emis de IONESCU CORNELIA;		
C1	se inscrie contractul de comodat (imprumutul de folosinta) aut sub nr. 283/11.03.2013 la BNP IONESCU CORNELIA asupra constructiei de sub A1.4 Ord, pe o perioada de 11 ani, de la data de 11.03.2013 pana la data de 11.03.2024	A1.4
1) SOCIETATEA COMERCIALA " SPLENDOARE IN IARBA " SRL-D CU SEDIUL IN COMUNA MIOARELE, CIF: 31171388		
4009 / 12/03/2013		
Act Notarial nr. 282, din 11/03/2013 emis de IONESCU CORNELIA;		
C2	se inscrie contractul de comodat (imprumutul de folosinta) aut sub nr. 282/11.03.2013 la BNP IONESCU CORNELIA asupra constructiei de sub A1.3 Ord, pe o perioada de 11 ani, de la data de 11.03.2013 pana la data de 11.03.2024	A1.3
1) SOCIETATEA COMERCIALA NATURA PARTY SRL CU SEDIUL IN COMUNA MIOARELE, CIF:31224105		

Anexa Nr. 1 La Partea I

Teren

Nr cadastral	Suprafața (mp)*	Observații / Referințe
80465	Din acte: 2.638 Masurata: 2.522	

* Suprafața este determinată în planul de proiecție Stereo 70.



Date referitoare la teren

Crt	Categorie folosință	Intra vilan	Suprafața (mp)	Tarla	Parcelă	Nr. topo	Observații / Referințe
1	curți constructii	DA	2.522	4	312-315	-	

Date referitoare la construcții

Crt	Număr	Destinație construcție	Supraf. (mp)	Situație juridică	Observații / Referințe
A1.1	80465-C1	construcții de locuințe	Din acte: 244 Masurata: 325	Cu acte	Nr. niveluri:4; S. construita la sol:325 mp; S. construita desfasurata:325 mp; se rectifica cf. art.12,alin.16(Legea7/1996)
A1.2	80465-C2	construcții anexa	Din acte: 305 Masurata: 242	Cu acte	Nr. niveluri:1; S. construita la sol:242 mp; S. construita desfasurata:242 mp; grajd + magazie;se rectifica cf.art.12,alin.16 (Legea7/1996)
A1.3	80465-C3	construcții anexa	48	Cu acte	Nr. niveluri:1; S. construita la sol:48 mp; S. construita desfasurata:48 mp; baraca metal
A1.4	80465-C4	construcții anexa	15	Cu acte	Nr. niveluri:1; S. construita la sol:15 mp; S. construita desfasurata:15 mp; magazie
A1.5	80465-C5	construcții anexa	30	Cu acte	Nr. niveluri:1; S. construita la sol:30 mp; S. construita desfasurata:30 mp; garaj
A1.6	80465-C6	construcții anexa	8	Cu acte	Nr. niveluri:1; S. construita la sol:8 mp; S. construita desfasurata:8 mp; cotet
A1.7		construcții anexa	51	Cu acte	Nr. niveluri:1; S. construita la sol:51 mp; S. construita desfasurata:51 mp;

Lungime Segmente

1) Valorile lungimilor segmentelor sunt obținute din proiecție în plan.

Punct început	X / Y	Punct sfârșit	X / Y	Lungime segment (** (m)
1	506.918,423 422.064,288	2	506.918,554 422.064,005	0.312
3	506.930,149 422.044,123	4	506.934,223 422.038,752	6.741
5	506.937,578 422.041,3	6	506.952,039 422.051,859	17.906
7	506.968,301 422.068,113	8	506.961,452 422.075,101	9.785
9	506.955,719 422.080,659	10	506.957,546 422.082,978	2.952
11	506.962,674 422.089,484	12	506.964,11 422.091,306	2.32
13	506.962,513 422.092,717	14	506.960,671 422.094,345	2.458
15	506.956,773 422.097,994	16	506.898,467 422.101,394	58.405
17	506.893,773 422.093,756	18	506.894,862 422.093,255	1.199
19	506.901,213 422.089,203	20	506.907,78 422.085,398	7.59
21	506.909,604 422.083,106	22	506.912,824 422.079,06	5.171

Punct început	X / Y	Punct sfârșit	X / Y	Lungime segment (** (m)
2	506.918,554 422.064,005	3	506.930,149 422.044,123	23.016
4	506.934,223 422.038,752	5	506.937,578 422.041,3	4.213
6	506.952,039 422.051,859	7	506.968,301 422.068,113	22.992
8	506.961,452 422.075,101	9	506.955,719 422.080,659	7.985
10	506.957,546 422.082,978	11	506.962,674 422.089,484	8.284
12	506.964,11 422.091,306	13	506.962,513 422.092,717	2.131
14	506.960,671 422.094,345	15	506.956,773 422.097,994	5.339
16	506.898,467 422.101,394	17	506.893,773 422.093,756	8.965
18	506.894,862 422.093,255	19	506.901,213 422.089,203	7.534
20	506.907,78 422.085,398	21	506.909,604 422.083,106	2.929
22	506.912,824 422.079,06	1	506.918,423 422.064,288	15.797

** Lungimile segmentelor sunt determinate în planul de proiecție Stereo 70 și sunt rotunjite la 1 milimetru.

*** Distanța dintre puncte este formată din segmente cumulate ce sunt mai mici decât valoarea 1 milimetru.

**DATE DESPRE IMOBILUL NR. 1848**

Oficiul de Cadastru și Publicitate Imobiliară ARGES
Biroul de Cadastru și Publicitate Imobiliară Campulung

A. Partea I. Descrierea imobilului

TEREN Intravilan

Adresa: Loc. Valea Mare Pravat, Jud. Arges

Nr. Crt	Nr cadastral Nr. topografic	Suprafața* (mp)	Observații / Referințe
A1		724	Sector cadastral:23 Teren neimprejmuit;

B. Partea II. Proprietari și acte

Inscrieri privitoare la dreptul de proprietate și alte drepturi reale		Referințe
/		
Act Normativ nr. 7, din 13/03/1996 emis de PARLAMENT (art. 13 alin. 15);		
B1	Inscrierea provizorie, drept de PROPRIETATE, dobandit prin Lege, cota actuala 1/1, cota initiala 1/1 1) COMUNA VALEA MARE PRAVAT, CIF:5010196	A1

C. Partea III. SARCINI .

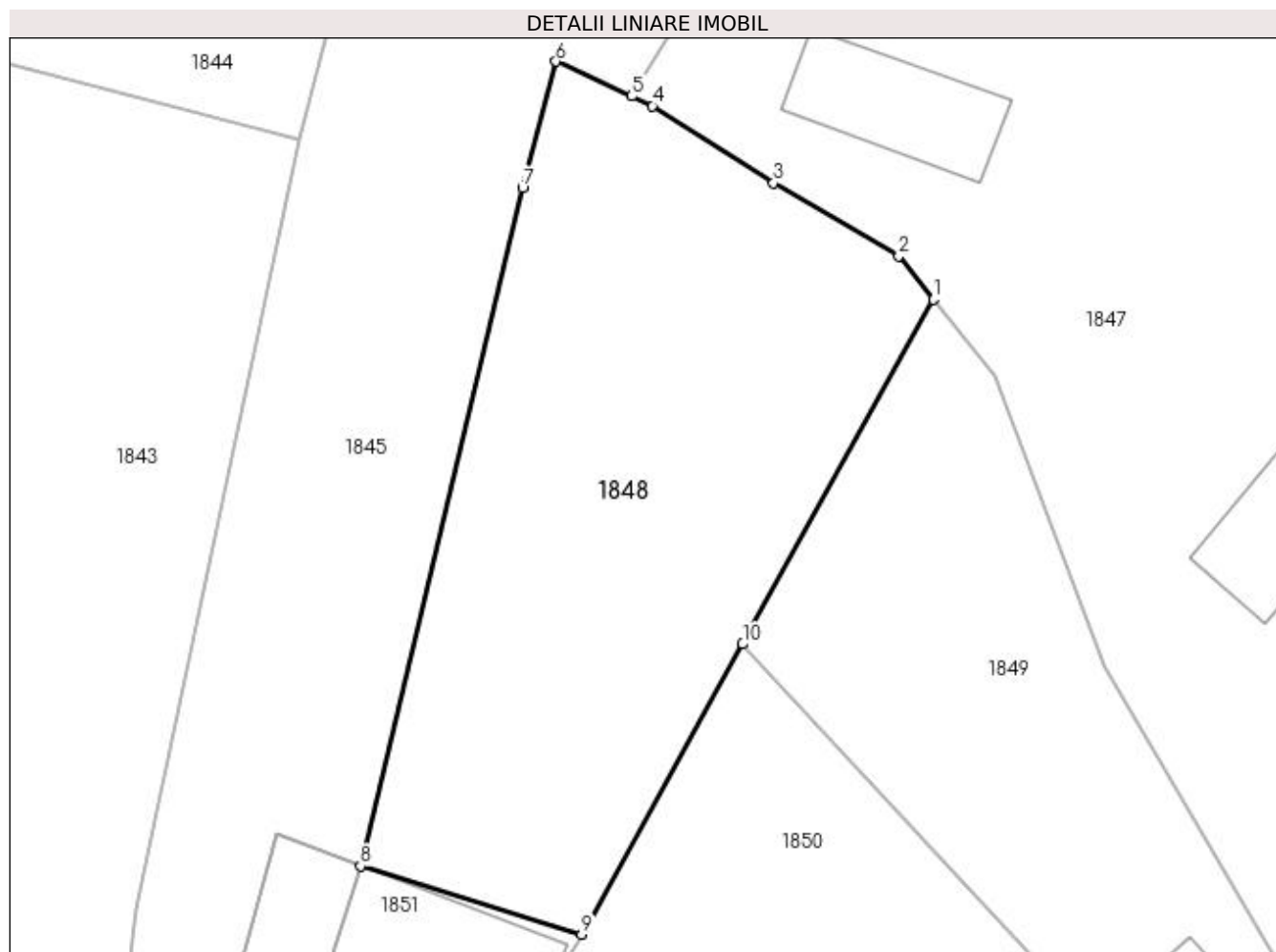
Inscrieri privind dezmembramintele dreptului de proprietate, drepturi reale de garanție și sarcini	Referințe
NU SUNT	

Anexa Nr. 1 La Partea I

Teren

Nr cadastral	Suprafața (mp)*	Observații / Referințe
	724	

* Suprafața este determinată în planul de proiecție Stereo 70.



Date referitoare la teren

Crt	Categorie folosință	Intra vilan	Suprafața (mp)	Tarla	Parcelă	Nr. topo	Observații / Referințe
1	faneata	DA	724	4	311,312	-	

Lungime Segmente

1) Valorile lungimilor segmentelor sunt obținute din proiecție în plan.

Punct început	X / Y	Punct sfârșit	X / Y	Lungime segment (** (m)
1	506.909,604 422.083,106	2	506.907,78 422.085,398	2.929
2	506.907,78 422.085,398	3	506.901,213 422.089,203	7.59
3	506.901,213 422.089,203	4	506.894,862 422.093,255	7.534
4	506.894,862 422.093,255	5	506.893,773 422.093,756	1.199
5	506.893,773 422.093,756	6	506.889,812 422.095,58	4.361

Punct început	X / Y	Punct sfârșit	X / Y	Lungime segment (** (m)
6	506.889,812 422.095,58	7	506.888,068 422.088,942	6.863
7	506.888,068 422.088,942	8	506.879,574 422.053,431	36.513
8	506.879,574 422.053,431	9	506.891,155 422.049,855	12.121
9	506.891,155 422.049,855	10	506.899,59 422.065,057	17.385
10	506.899,59 422.065,057	1	506.909,604 422.083,106	20.641

** Lungimile segmentelor sunt determinate în planul de proiecție Stereo 70 și sunt rotunjite la 1 milimetru.

*** Distanța dintre puncte este formată din segmente cumulate ce sunt mai mici decât valoarea 1 milimetru.

**DATE DESPRE IMOBILUL NR. 1849**

Oficiul de Cadastru și Publicitate Imobiliară ARGES
Biroul de Cadastru și Publicitate Imobiliară Campulung

A. Partea I. Descrierea imobilului

TEREN Intravilan

Adresa: Loc. Valea Mare Pravat, Jud. Arges, Punctul :Acasa

Nr. Crt	Nr cadastral Nr. topografic	Suprafața* (mp)	Observații / Referințe
A1	80879	605	Sector cadastral:23 Teren neimpregmuit;

Construcții

Crt	Nr cadastral Nr. topografic	Adresa	Observații / Referințe
A1.1	80879-C1	Loc. Valea Mare Pravat, Jud. Arges, Punctul :Acasa	Nr. niveluri:1; S. construita la sol:80 mp; S. construita desfasurata:80 mp; Locuinta,edificata in anul 1950 din caramida

B. Partea II. Proprietari și acte

Inscrieri privitoare la dreptul de proprietate și alte drepturi reale		Referințe
12621 / 22/08/2013		
Act Notarial nr. 1175, din 21/08/2013 emis de ZIPISI CORNELIA;		
B1	Se infiinteaza cartea funciara 80879 a imobilului cu numarul cadastral 80879/Valea Mare Pravat, rezultat din dezmembrarea imobilului cu numarul cadastral 80837 inscris in cartea funciara 80837;	A1, A1.1
12622 / 22/08/2013		
Act Notarial nr. 1177, din 21/08/2013 emis de ZIPISI CORNELIA;		
B12	Intabulare, drept de PROPRIETATE, dobandit prin Conventie, cota actuala 1/2, cota initiala 1/2 1) VISU GABRIELA-VERONICA	A1, A1.1
B13	Intabulare, drept de PROPRIETATE, dobandit prin Conventie, cota actuala 1/2, cota initiala 1/2 1) DULICA MIRELA -ANGELICA	A1, A1.1

C. Partea III. SARCINI

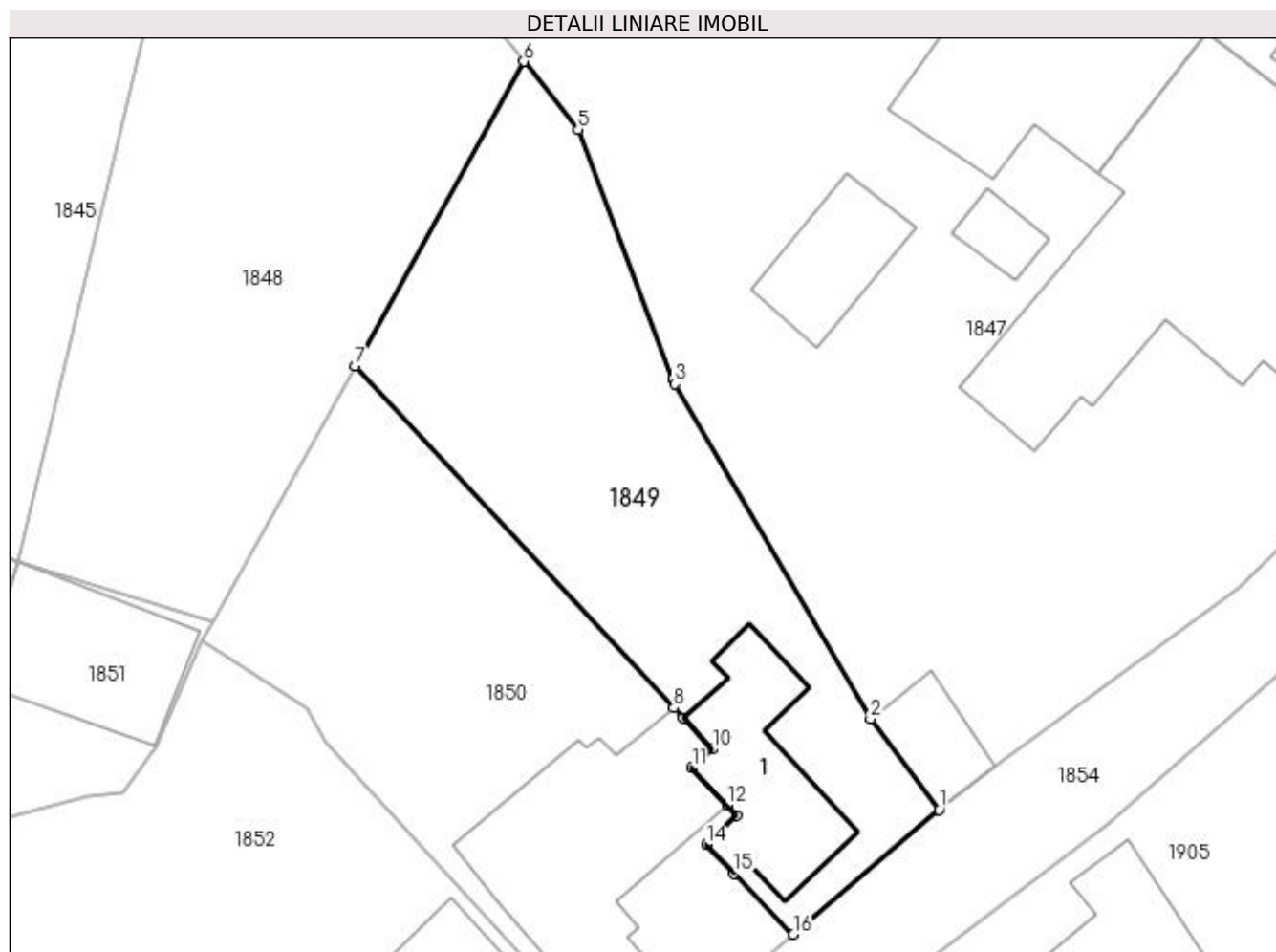
Inscrieri privind dezmembramintele dreptului de proprietate, drepturi reale de garanție și sarcini		Referințe
12622 / 22/08/2013		
Act Notarial nr. 1177, din 21/08/2013 emis de ZIPISI CORNELIA;		
C1	Intabulare, drept de UZUFRACT VIAGER, dobandit prin Conventie, cota actuala 1/1, cota initiala 1/1 1) DULICA A. MARIA	A1, A1.1
C2	Intabulare, drept de UZUFRACT VIAGER, dobandit prin Conventie, cota actuala 1/1, cota initiala 1/1 1) DULICA VERONICA -OTILIA	A1, A1.1

Anexa Nr. 1 La Partea I

Teren

Nr cadastral	Suprafața (mp)*	Observații / Referințe
80879	605	

* Suprafața este determinată în planul de proiecție Stereo 70.



Date referitoare la teren

Crt	Categorie folosință	Intra vilan	Suprafața (mp)	Tarla	Parcelă	Nr. topo	Observații / Referințe
1	curți constructii	DA	184	4	310-313	-	
2	faneata	DA	421	4	310-313	-	

Date referitoare la construcții

Crt	Număr	Destinație construcție	Supraf. (mp)	Situație juridică	Observații / Referințe
A1.1	80879-C1	construcții de locuințe	80	Cu acte	Nr. niveluri:1; S. construita la sol:80 mp; S. construita desfasurata:80 mp; Locuinta, edificata in anul 1950 din caramida

Lungime Segmente

1) Valorile lungimilor segmentelor sunt obținute din proiecție în plan.

Punct început	X / Y	Punct sfârșit	X / Y	Lungime segment (** (m)
1	506.934,223 422.038,752	2	506.930,149 422.044,123	6.741
2	506.930,149 422.044,123	3	506.918,554 422.064,005	23.016
3	506.918,554 422.064,005	4	506.918,423 422.064,288	0.312

Punct început	X / Y	Punct sfârșit	X / Y	Lungime segment (** (m)
4	506.918,423 422.064,288	5	506.912,824 422.079,06	15.797
5	506.912,824 422.079,06	6	506.909,604 422.083,106	5.171
6	506.909,604 422.083,106	7	506.899,59 422.065,057	20.641
7	506.899,59 422.065,057	8	506.918,494 422.044,774	27.727
8	506.918,494 422.044,774	9	506.919,032 422.044,203	0.785
9	506.919,032 422.044,203	10	506.920,797 422.042,33	2.574
10	506.920,797 422.042,33	11	506.919,573 422.041,22	1.652
11	506.919,573 422.041,22	12	506.921,656 422.039,02	3.03
12	506.921,656 422.039,02	13	506.922,225 422.038,419	0.828
13	506.922,225 422.038,419	14	506.920,422 422.036,677	2.507
14	506.920,422 422.036,677	15	506.922,07 422.034,982	2.364
15	506.922,07 422.034,982	16	506.925,581 422.031,358	5.046
16	506.925,581 422.031,358	1	506.934,223 422.038,752	11.373

** Lungimile segmentelor sunt determinate în planul de proiecție Stereo 70 și sunt rotunjite la 1 milimetru.

*** Distanța dintre puncte este formată din segmente cumulate ce sunt mai mici decât valoarea 1 milimetru.

**DATE DESPRE IMOBILUL NR. 1850**

Oficiul de Cadastru și Publicitate Imobiliară ARGES
Biroul de Cadastru și Publicitate Imobiliară Campulung

A. Partea I. Descrierea imobilului

TEREN Intravilan

Adresa: Loc. Valea Mare Pravat, Nr. 268, Jud. Arges, Punctul :Acasa

Nr. Crt	Nr cadastral Nr. topografic	Suprafața* (mp)	Observații / Referințe
A1	80878	617	Sector cadastral:23 Teren neimprijmit;

Construcții

Crt	Nr cadastral Nr. topografic	Adresa	Observații / Referințe
A1.1	80878-C1	Loc. Valea Mare Pravat, Nr. 268, Jud. Arges, Punctul :Acasa	Nr. niveluri:1; S. construita la sol:145 mp; S. construita desfasurata:145 mp; Locuinta,edificata in anul 1973 din caramida

B. Partea II. Proprietari și acte

Inscrieri privitoare la dreptul de proprietate și alte drepturi reale		Referințe
12621 / 22/08/2013		
Act Notarial nr. 1175, din 21/08/2013 emis de ZIPISI CORNELIA;		
B1	Se infiinteaza cartea funciara 80878 a imobilului cu numarul cadastral 80878/Valea Mare Pravat, rezultat din dezmembrarea imobilului cu numarul cadastral 80837 inscris in cartea funciara 80837;	A1, A1.1
Act Administrativ nr. 39437, din 11/04/1994 emis de COMISIA JUDETEANA ARGES (act notarial nr. 1432/774/29-12-1958 emis de NOTARIATUL DE STAT AL RAIONULUI MUSCEL ; act notarial nr. 581/1987/25-09-1987 emis de NOTARIATUL DE STAT LOCAL CAMPULUNG; act notarial nr. 172 /2012/06-11-2012 emis de BNP ZIPISI CORNELIA; act notarial nr. 175 /2012/13-11-2012 emis de BNP ZIPISI CORNELIA; act administrativ nr. 5054/03-12-2012 emis de PRIMARIA VALEA MARE PRAVAT; act administrativ nr. 5053/03-12-2012 emis de PRIMARIA VALEA MARE PRAVAT; act administrativ nr. 4658/12-11-2012 emis de PRIMARIA VALEA MARE PRAVAT; act administrativ nr. 5051/09-12-2012 emis de PRIMARIA VALEA MARE PRAVAT; act administrativ nr. 5052/04-12-2012 emis de PRIMARIA VALEA MARE PRAVAT; act administrativ nr. 5270/13.12.2012 emis de PRIMARIA VALEA MARE PRAVAT;);		
B8	Intabulare, drept de PROPRIETATE, dobandit prin Construire, cota actuala 4/8, cota initiala 1/2 1) DULICA G. MARIA <i>OBSERVATII: pozitie transcrisa din CF 80837/Valea Mare Pravat, inscrisa prin incheierea nr. 16558 din 20/12/2012</i>	A1.1
B9	Intabulare, drept de PROPRIETATE, dobandit prin Succesiune, cota actuala 1/8, cota initiala 1/8 1) DULICA G. MARIA <i>OBSERVATII: pozitie transcrisa din CF 80837/Valea Mare Pravat, inscrisa prin incheierea nr. 16558 din 20/12/2012</i>	A1.1
B10	Intabulare, drept de PROPRIETATE, dobandit prin Succesiune, cota actuala 3/8, cota initiala 3/8 1) DULICA CONSTANTIN CRISTINEL <i>OBSERVATII: pozitie transcrisa din CF 80837/Valea Mare Pravat, inscrisa prin incheierea nr. 16558 din 20/12/2012</i>	A1.1
12623 / 22/08/2013		
Act Notarial nr. 1176, din 21/08/2013 emis de ZIPISI CORNELIA;		
B12	Intabulare, drept de PROPRIETATE, dobandit prin Conventie, cota actuala 1/1, cota initiala 1/1 1) DULICA G. MARIA, vaduva	A1

C. Partea III. SARCINI .

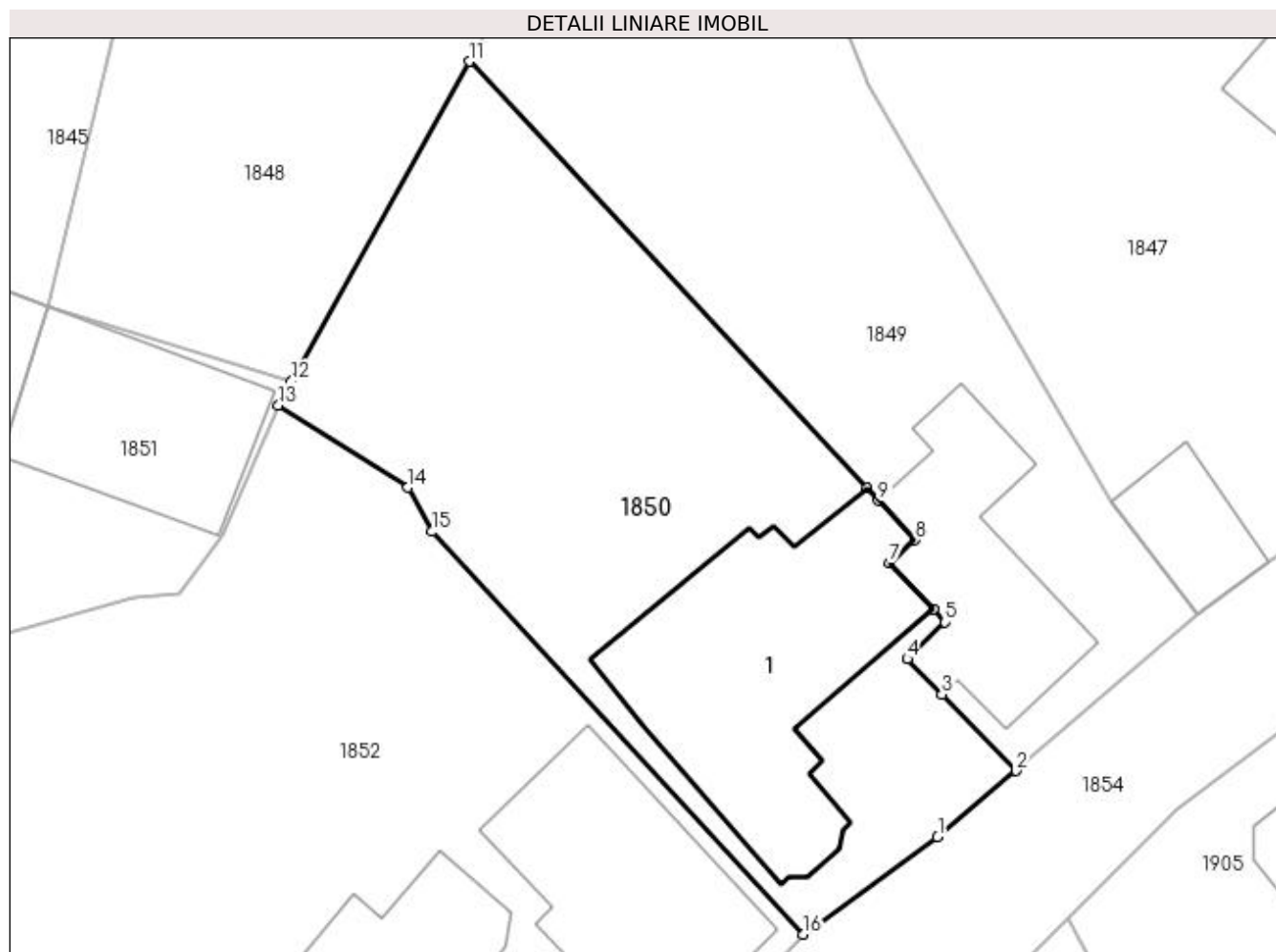
Inscrieri privind dezmembramintele dreptului de proprietate, drepturi reale de garanție și sarcini	Referințe
NU SUNT	

Anexa Nr. 1 La Partea I

Teren

Nr cadastral	Suprafața (mp)*	Observații / Referințe
80878	617	

* Suprafața este determinată în planul de proiecție Stereo 70.



Date referitoare la teren

Crt	Categorie folosință	Intra vilan	Suprafața (mp)	Tarla	Parcelă	Nr. topo	Observații / Referințe
1	curți constructii	DA	296	4	310,311	-	
2	faneata	DA	321	4	311	-	

Date referitoare la construcții

Crt	Număr	Destinație construcție	Supraf. (mp)	Situație juridică	Observații / Referințe
A1.1	80878-C1	construcții de locuințe	145	Cu acte	Nr. niveluri:1; S. construita la sol:145 mp; S. construita desfasurata:145 mp; Locuinta, edificata in anul 1973 din caramida

Lungime Segmente

1) Valorile lungimilor segmentelor sunt obținute din proiecție în plan.

Punct început	X / Y	Punct sfârșit	X / Y	Lungime segment (** (m)
1	506.921,861 422.028,215	2	506.925,581 422.031,358	4.87
2	506.925,581 422.031,358	3	506.922,07 422.034,982	5.046
3	506.922,07 422.034,982	4	506.920,422 422.036,677	2.364

Punct început	X / Y	Punct sfârșit	X / Y	Lungime segment (** (m)
4	506.920,422 422.036,677	5	506.922,225 422.038,419	2.507
5	506.922,225 422.038,419	6	506.921,656 422.039,02	0.828
6	506.921,656 422.039,02	7	506.919,573 422.041,22	3.03
7	506.919,573 422.041,22	8	506.920,797 422.042,33	1.652
8	506.920,797 422.042,33	9	506.919,032 422.044,203	2.574
9	506.919,032 422.044,203	10	506.918,494 422.044,774	0.785
10	506.918,494 422.044,774	11	506.899,59 422.065,057	27.727
11	506.899,59 422.065,057	12	506.891,155 422.049,855	17.385
12	506.891,155 422.049,855	13	506.890,528 422.048,724	1.293
13	506.890,528 422.048,724	14	506.896,676 422.044,814	7.286
14	506.896,676 422.044,814	15	506.897,809 422.042,72	2.381
15	506.897,809 422.042,72	16	506.915,468 422.023,588	26.036
16	506.915,468 422.023,588	1	506.921,861 422.028,215	7.892

** Lungimile segmentelor sunt determinate în planul de proiecție Stereo 70 și sunt rotunjite la 1 milimetru.

*** Distanța dintre puncte este formată din segmente cumulate ce sunt mai mici decât valoarea 1 milimetru.

**DATE DESPRE IMOBILUL NR. 1851**

Oficiul de Cadastru și Publicitate Imobiliară ARGES
Biroul de Cadastru și Publicitate Imobiliară Campulung

A. Partea I. Descrierea imobilului

TEREN Intravilan

Nr. cadastral vechi:60

Adresa: Loc. Valea Mare Pravat, Jud. Arges

Nr. Crt	Nr cadastral Nr. topografic	Suprafața* (mp)	Observații / Referințe
A1		187	Sector cadastral:23 Teren neimprejmuit;

Construcții

Crt	Nr cadastral Nr. topografic	Adresa	Observații / Referințe
A1.1		Loc. Valea Mare Pravat, Jud. Arges	Nr. niveluri:1; S. construita la sol:83 mp; S. construita desfasurata:83 mp;
A1.2		Loc. Valea Mare Pravat, Jud. Arges	Nr. niveluri:1; S. construita la sol:34 mp; S. construita desfasurata:34 mp;

B. Partea II. Proprietari și acte

Inscrieri privitoare la dreptul de proprietate și alte drepturi reale		Referințe
/		
Act Normativ nr. 7, din 13/03/1996 emis de PARLAMENT (art. 13 alin. 15);		
B1	Inscrierea provizorie, drept de PROPRIETATE, dobandit prin Lege, cota actuala 1/1, cota initiala 1/1 1) COMUNA VALEA MARE PRAVĂȚ , CIF:5010196	A1
Act Normativ nr. 7, din 13/03/1996 emis de PARLAMENT (art. 12 alin. 16);		
B3	Intabulare, drept de PROPRIETATE, dobandit prin Construire, cota actuala 1/1, cota initiala 1/1 1) VINTILA CONSTANTIN , lipsă CNP	A1.1, A1.2

C. Partea III. SARCINI .

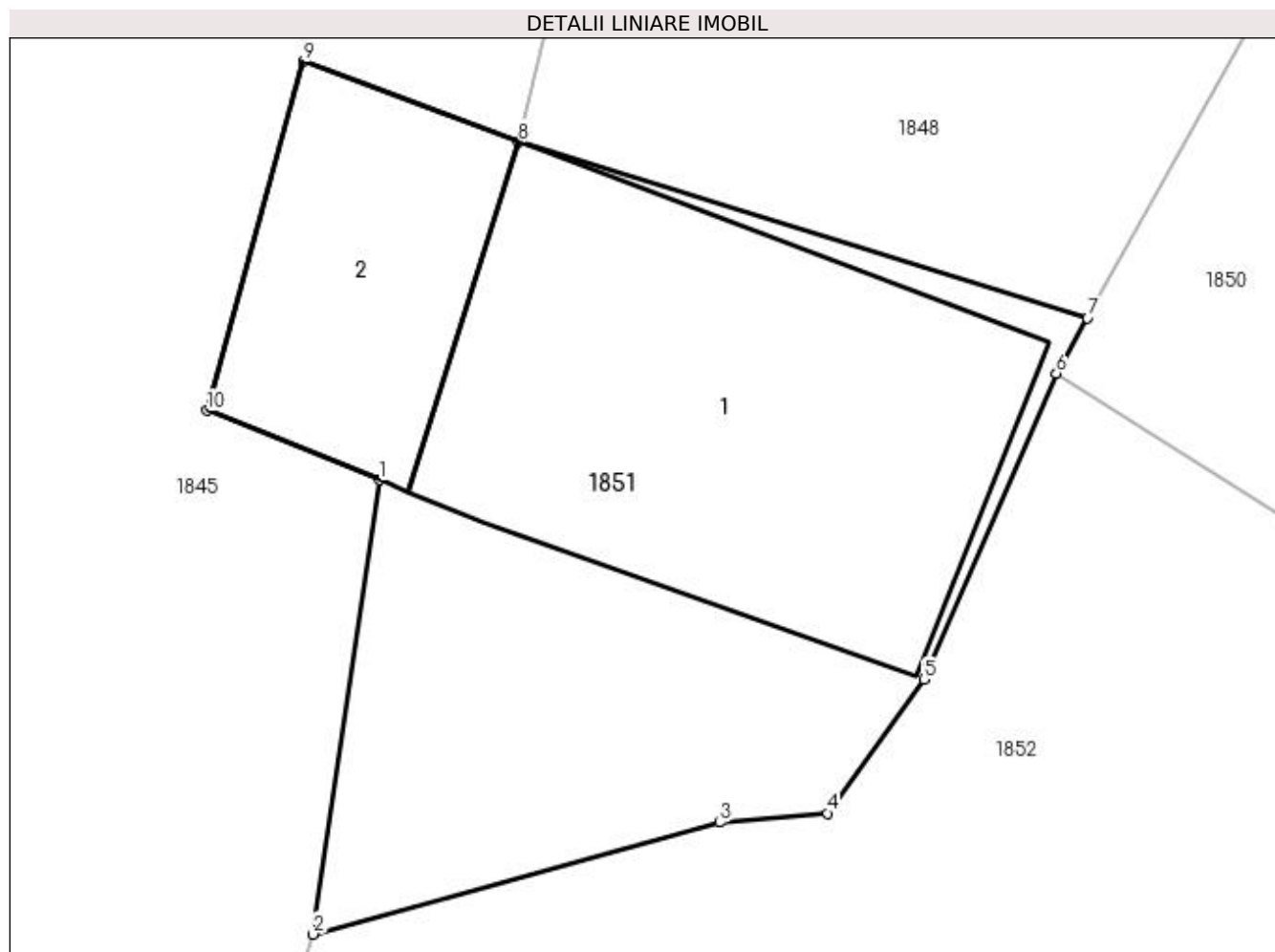
Inscrieri privind dezmembramintele dreptului de proprietate, drepturi reale de garanție și sarcini	Referințe
NU SUNT	

Anexa Nr. 1 La Partea I

Teren

Nr cadastral	Suprafața (mp)*	Observații / Referințe
	187	

* Suprafața este determinată în planul de proiecție Stereo 70.



Date referitoare la teren

Crt	Categorie folosință	Intra vilan	Suprafața (mp)	Tarla	Parcelă	Nr. topo	Observații / Referințe
1	curți constructii	DA	187	4	121,308	-	

Date referitoare la construcții

Crt	Număr	Destinație construcție	Supraf. (mp)	Situație juridică	Observații / Referințe
A1.1		construcții de locuințe	83	Cu acte	Nr. niveluri:1; S. construita la sol:83 mp; S. construita desfasurata:83 mp;
A1.2		construcții anexa	34	Cu acte	Nr. niveluri:1; S. construita la sol:34 mp; S. construita desfasurata:34 mp;

Lungime Segmente

1) Valorile lungimilor segmentelor sunt obținute din proiecție în plan.

Punct început	X / Y	Punct sfârșit	X / Y	Lungime segment (** (m))
1	506.876,738 422.046,561	2	506.875,387 422.037,313	9.346
2	506.875,387 422.037,313	3	506.883,667 422.039,59	8.587
3	506.883,667 422.039,59	4	506.885,861 422.039,778	2.202

Punct început	X / Y	Punct sfârșit	X / Y	Lungime segment (** (m)
4	506.885,861 422.039,778	5	506.887,83 422.042,499	3.359
5	506.887,83 422.042,499	6	506.890,528 422.048,724	6.785
6	506.890,528 422.048,724	7	506.891,155 422.049,855	1.293
7	506.891,155 422.049,855	8	506.879,574 422.053,431	12.121
8	506.879,574 422.053,431	9	506.875,205 422.055,075	4.668
9	506.875,205 422.055,075	10	506.873,23 422.047,972	7.372
10	506.873,23 422.047,972	1	506.876,738 422.046,561	3.781

** Lungimile segmentelor sunt determinate în planul de proiecție Stereo 70 și sunt rotunjite la 1 milimetru.

*** Distanța dintre puncte este formată din segmente cumulate ce sunt mai mici decât valoarea 1 milimetru.

**DATE DESPRE IMOBILUL NR. 1852**

Oficiul de Cadastru și Publicitate Imobiliară ARGES
Biroul de Cadastru și Publicitate Imobiliară Campulung

A. Partea I. Descrierea imobilului

TEREN Intravilan

Adresa: Loc. Valea Mare Pravat, Nr. 269, Jud. Arges

Nr. Crt	Nr cadastral Nr. topografic	Suprafața* (mp)	Observații / Referințe
A1		Din acte: 2.130 Masurata: 2.008	Sector cadastral:23 Teren imprejmuit;

Construcții

Crt	Nr cadastral Nr. topografic	Adresa	Observații / Referințe
A1.1		Loc. Valea Mare Pravat, Nr. 269, Jud. Arges	Nr. niveluri:1; S. construita la sol:100 mp; S. construita desfasurata:100 mp;
A1.2		Loc. Valea Mare Pravat, Nr. 269, Jud. Arges	Nr. niveluri:1; S. construita la sol:97 mp; S. construita desfasurata:97 mp; Locuință din cărămidă, acoperită cu țiglă
A1.3		Loc. Valea Mare Pravat, Nr. 269, Jud. Arges	Nr. niveluri:1; S. construita la sol:43 mp; S. construita desfasurata:43 mp;
A1.4		Loc. Valea Mare Pravat, Nr. 269, Jud. Arges	Nr. niveluri:2; S. construita la sol:23 mp; S. construita desfasurata:46 mp; Anexă din cărămidă, acoperită cu țiglă
A1.5		Loc. Valea Mare Pravat, Nr. 269, Jud. Arges	Nr. niveluri:1; S. construita la sol:29 mp; S. construita desfasurata:29 mp;
A1.6		Loc. Valea Mare Pravat, Nr. 269, Jud. Arges	Nr. niveluri:1; S. construita la sol:32 mp; S. construita desfasurata:32 mp;

B. Partea II. Proprietari și acte

Inscrieri privitoare la dreptul de proprietate și alte drepturi reale	Referințe
/	
Act Notarial nr. 453, din 19/02/1996 emis de NP TULUCA FILOFTEIA (Certificat de deces nr.1/02.02.2007 eliberat de Primăria Comunei Valea Mare Pravăț);	
B1	Intabulare, drept de PROPRIETATE bun propriu , dobandit prin lesire Din Indiviziune, cota actuala 1/1, cota initiala 1/1 1) VINTILĂ ADRIAN
Act Normativ nr. 7, din 13/03/1996 emis de PARLAMENT (art. 12 alin. 16);	
B2	Intabulare, drept de PROPRIETATE, dobandit prin Construire, cota actuala 1/1, cota initiala 1/1 1) VINTILĂ ADRIAN

C. Partea III. SARCINI .

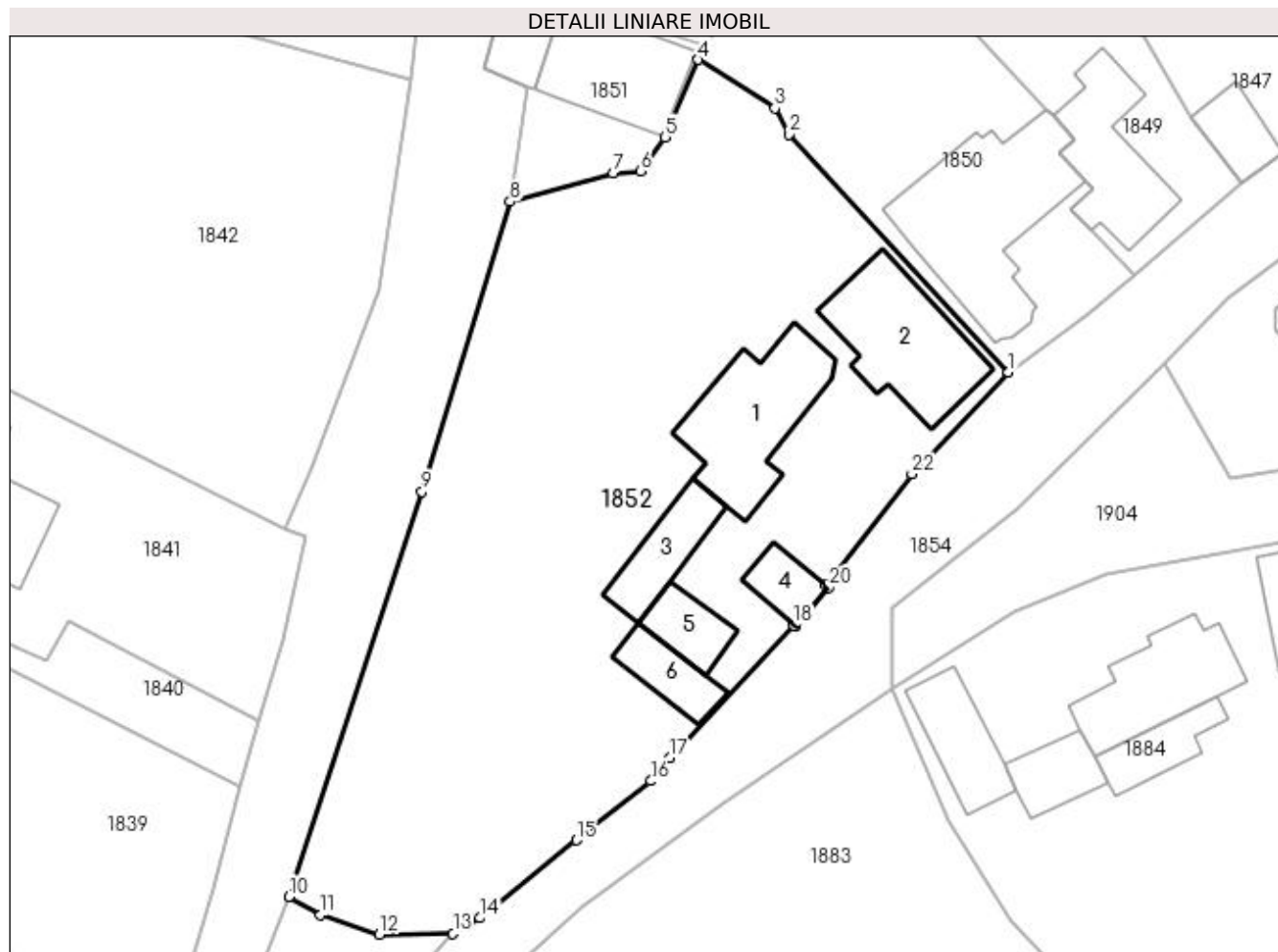
Inscrieri privind dezmembramintele dreptului de proprietate, drepturi reale de garanție și sarcini	Referințe
NU SUNT	

Anexa Nr. 1 La Partea I

Teren

Nr cadastral	Suprafața (mp)*	Observații / Referințe
	Din acte: 2.130 Masurata: 2.008	

* Suprafața este determinată în planul de proiecție Stereo 70.



Date referitoare la teren

Crt	Categorie folosință	Intra vilan	Suprafața (mp)	Tarla	Parcelă	Nr. topo	Observații / Referințe
1	curți construcții	DA	1.430	4	308,309	-	
2	faneata	DA	578	4	307-308	-	

Date referitoare la construcții

Crt	Număr	Destinație construcție	Supraf. (mp)	Situație juridică	Observații / Referințe
A1.1		construcții de locuințe	100	Cu acte	Nr. niveluri:1; S. construita la sol:100 mp; S. construita desfasurata:100 mp;
A1.2		construcții de locuințe	97	Cu acte	Nr. niveluri:1; S. construita la sol:97 mp; S. construita desfasurata:97 mp; Locuință din cărămidă, acoperită cu țiglă
A1.3		construcții anexa	43	Cu acte	Nr. niveluri:1; S. construita la sol:43 mp; S. construita desfasurata:43 mp;
A1.4		construcții anexa	23	Cu acte	Nr. niveluri:2; S. construita la sol:23 mp; S. construita desfasurata:46 mp; Anexă din cărămidă, acoperită cu țiglă
A1.5		construcții anexa	29	Cu acte	Nr. niveluri:1; S. construita la sol:29 mp; S. construita desfasurata:29 mp;
A1.6		construcții anexa	32	Cu acte	Nr. niveluri:1; S. construita la sol:32 mp; S. construita desfasurata:32 mp;

Lungime Segmente

1) Valorile lungimilor segmentelor sunt obținute din proiecție în plan.

Punct început	X / Y	Punct sfârșit	X / Y	Lungime segment (** (m)
1	506.915,468 422.023,588	2	506.897,809 422.042,72	26.036
3	506.896,676 422.044,814	4	506.890,528 422.048,724	7.286
5	506.887,83 422.042,499	6	506.885,861 422.039,778	3.359
7	506.883,667 422.039,59	8	506.875,387 422.037,313	8.587
9	506.868,293 422.013,995	10	506.857,584 421.981,403	34.306
11	506.860,145 421.979,943	12	506.864,884 421.978,388	4.988
13	506.870,787 421.978,441	14	506.872,979 421.979,693	2.524
15	506.880,729 421.985,968	16	506.886,719 421.990,727	7.65
17	506.888,252 421.992,58	18	506.898,212 422.003,261	14.604
19	506.898,351 422.003,145	20	506.900,985 422.006,288	4.101
21	506.900,76 422.006,477	22	506.907,693 422.015,422	11.317

Punct început	X / Y	Punct sfârșit	X / Y	Lungime segment (** (m)
2	506.897,809 422.042,72	3	506.896,676 422.044,814	2.381
4	506.890,528 422.048,724	5	506.887,83 422.042,499	6.785
6	506.885,861 422.039,778	7	506.883,667 422.039,59	2.202
8	506.875,387 422.037,313	9	506.868,293 422.013,995	24.373
10	506.857,584 421.981,403	11	506.860,145 421.979,943	2.948
12	506.864,884 421.978,388	13	506.870,787 421.978,441	5.903
14	506.872,979 421.979,693	15	506.880,729 421.985,968	9.972
16	506.886,719 421.990,727	17	506.888,252 421.992,58	2.405
18	506.898,212 422.003,261	19	506.898,351 422.003,145	0.181
20	506.900,985 422.006,288	21	506.900,76 422.006,477	0.294
22	506.907,693 422.015,422	1	506.915,468 422.023,588	11.275

** Lungimile segmentelor sunt determinate în planul de proiecție Stereo 70 și sunt rotunjite la 1 milimetru.

*** Distanța dintre puncte este formată din segmente cumulate ce sunt mai mici decât valoarea 1 milimetru.

**DATE DESPRE IMOBILUL NR. 1853**

Oficiul de Cadastru și Publicitate Imobiliară ARGES
Biroul de Cadastru și Publicitate Imobiliară Campulung

A. Partea I. Descrierea imobilului

TEREN Intravilan

Adresa: Loc. Valea Mare Pravat, Jud. Arges

Nr. Crt	Nr cadastral Nr. topografic	Suprafața* (mp)	Observații / Referințe
A1		168	Sector cadastral:23 Teren neimprejmuit;

B. Partea II. Proprietari și acte

Inscrieri privitoare la dreptul de proprietate și alte drepturi reale	Referințe
/	
Act Normativ nr. 7, din 13/03/1996 emis de PARLAMENT (art. 13 alin. 15);	
B1	A1
Inscrierea provizorie, drept de PROPRIETATE, dobandit prin Lege, cota actuala 1/1, cota initiala 1/1 1) COMUNA VALEA MARE PRAVAT, CIF:5010196	

C. Partea III. SARCINI .

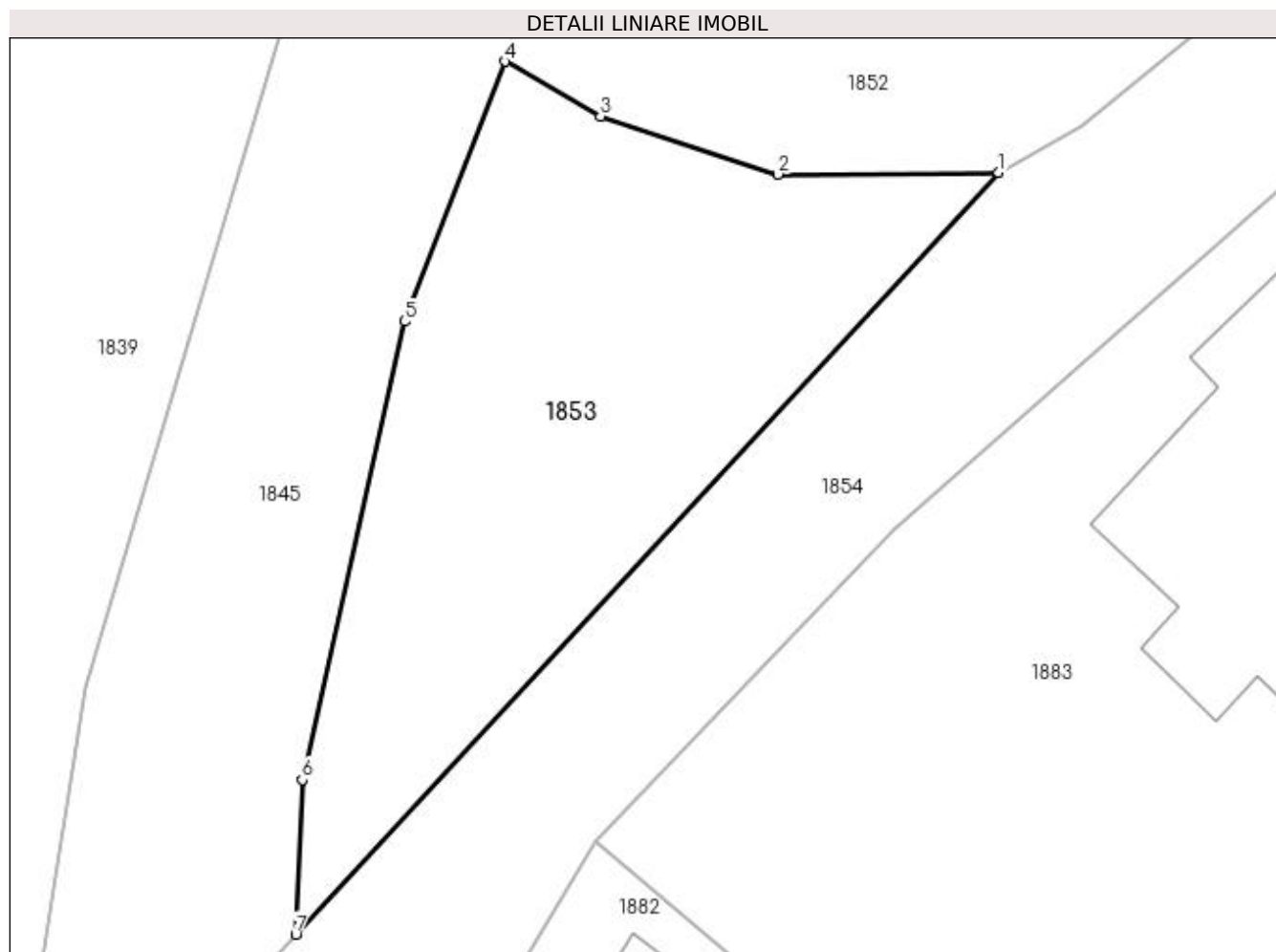
Inscrieri privind dezmembramintele dreptului de proprietate, drepturi reale de garanție și sarcini	Referințe
NU SUNT	

Anexa Nr. 1 La Partea I

Teren

Nr cadastral	Suprafața (mp)*	Observații / Referințe
	168	

* Suprafața este determinată în planul de proiecție Stereo 70.



Date referitoare la teren

Crt	Categorie folosință	Intravilan	Suprafața (mp)	Tarla	Parcelă	Nr. topo	Observații / Referințe
1	curți constructii	DA	168	4	307	-	

Lungime Segmente

1) Valorile lungimilor segmentelor sunt obținute din proiecție în plan.

Punct început	X / Y	Punct sfârșit	X / Y	Lungime segment (** (m)
1	506.870,787 421.978,441	2	506.864,884 421.978,388	5.903
2	506.864,884 421.978,388	3	506.860,145 421.979,943	4.988
3	506.860,145 421.979,943	4	506.857,584 421.981,403	2.948
4	506.857,584 421.981,403	5	506.854,913 421.974,462	7.437
5	506.854,913 421.974,462	6	506.852,172 421.962,213	12.552

Punct început	X / Y	Punct sfârșit	X / Y	Lungime segment (** (m)
6	506.852,172 421.962,213	7	506.851,998 421.958,083	4.134
7	506.851,998 421.958,083	1	506.870,787 421.978,441	27.703

** Lungimile segmentelor sunt determinate în planul de proiecție Stereo 70 și sunt rotunjite la 1 milimetru.

*** Distanța dintre puncte este formată din segmente cumulate ce sunt mai mici decât valoarea 1 milimetru.

**DATE DESPRE IMOBILUL NR. 1854**

Oficiul de Cadastru și Publicitate Imobiliară ARGES
Biroul de Cadastru și Publicitate Imobiliară Campulung

A. Partea I. Descrierea imobilului

TEREN Intravilan

Adresa: Loc. Valea Mare Pravat, Jud. Arges, strada Valea Foi 2

Nr. Crt	Nr cadastral Nr. topografic	Suprafața* (mp)	Observații / Referințe
A1	82541	Din acte: 4.292 Masurata: 4.059	Sector cadastral:23 Teren neimprejmuit; Teren partial imprejmuit

B. Partea II. Proprietari și acte

Inscrieri privitoare la dreptul de proprietate și alte drepturi reale	Referințe
25698 / 22/11/2022	
Act Normativ nr. 609bis, din 16/08/2002 emis de Guvernul Romaniei (act administrativ nr 6228 din 22.11.2022, emis de PFA;act administrativ nr 6195 din 04.11.2022, emis de Primaria Valea Mare Pravat;act administrativ nr 6198 din 04.11.2022, emis de Primaria Valea Mare Pravat);	
B1	Intabulare, drept de PROPRIETATE-domeniul public, dobandit prin Lege, cota actuala 1/1, cota initiala 1/1 1) COMUNA VALEA MARE PRAVAT , CIF:5010196
/	
Act Normativ nr. 17, din 07/03/2014 emis de Parlamentul Romaniei;	
B2	Imobil aflat sub incidenta art.3 alin.(1) din Legea 17/2014

C. Partea III. SARCINI .

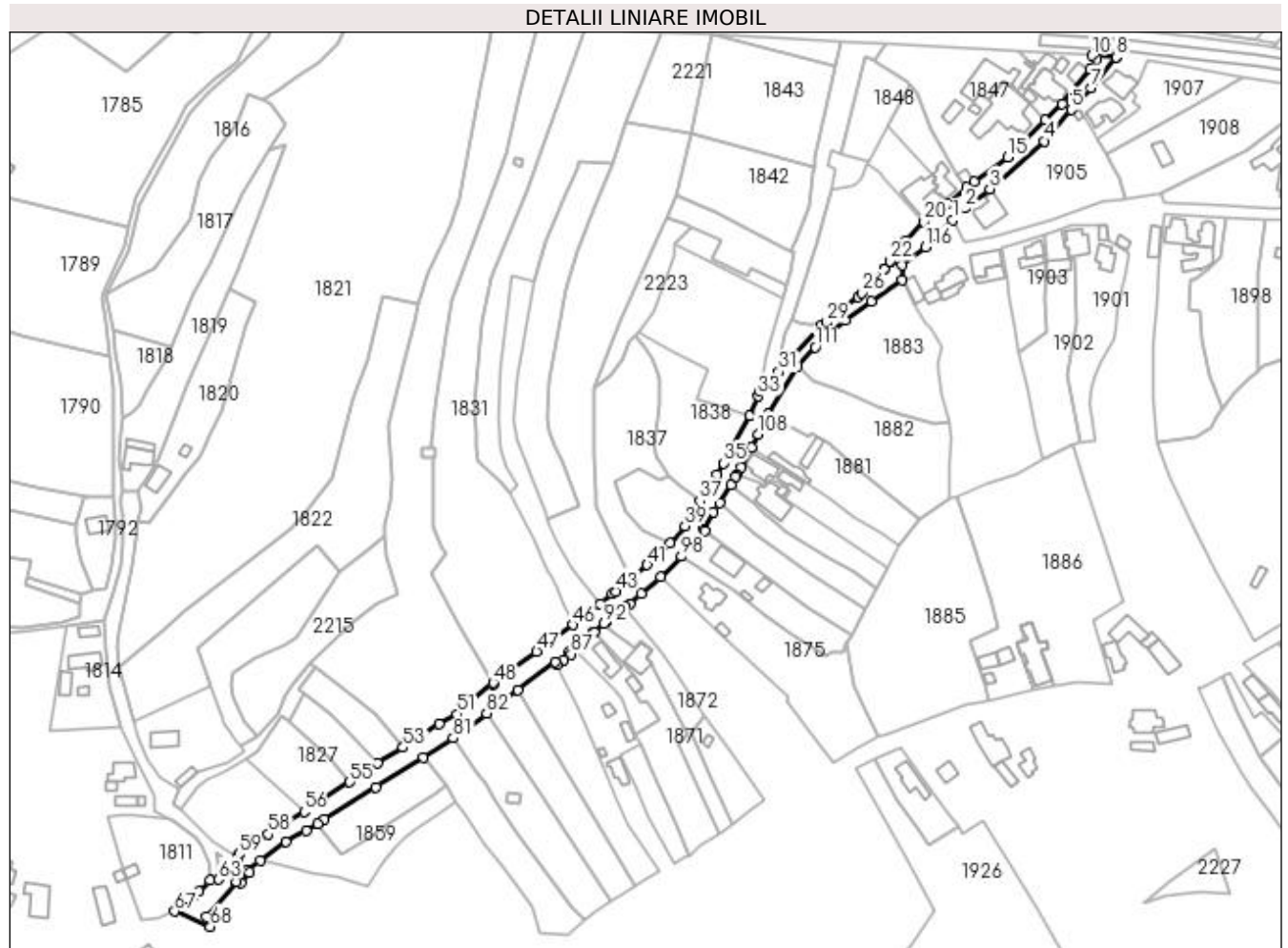
Inscrieri privind dezmembramintele dreptului de proprietate, drepturi reale de garanție și sarcini	Referințe
NU SUNT	

Anexa Nr. 1 La Partea I

Teren

Nr cadastral	Suprafața (mp)*	Observații / Referințe
82541	Din acte: 4.292 Masurata: 4.059	Teren partial imprejmuit

* Suprafața este determinată în planul de proiecție Stereo 70.



Date referitoare la teren

Crt	Categorie folosință	Intravilan	Suprafața (mp)	Tarla	Parcelă	Nr. topo	Observații / Referințe
1	drum	DA	4.059	-	Dc 121	-	

Lungime Segmente

1) Valorile lungimilor segmentelor sunt obținute din proiecție în plan.

Punct început	X / Y	Punct sfârșit	X / Y	Lungime segment	Punct început	X / Y	Punct sfârșit	X / Y	Lungime segment	Punct început	X / Y	Punct sfârșit	X / Y	Lungime segment
1	506.928,036 422.024,329	2	506.933,229 422.029,52	7.343	2	506.933,229 422.029,52	3	506.944,226 422.037,89	13.82	3	506.944,226 422.037,89	4	506.967,975 422.058,832	31.66 4
4	506.967,975 422.058,832	5	506.979,864 422.072,583	18.17 8	5	506.979,864 422.072,583	6	506.982,385 422.075,439	3.809	6	506.982,385 422.075,439	7	506.988,616 422.082,129	9.142
7	506.988,616 422.082,129	8	506.999,471 422.095,501	17.22 3	8	506.999,471 422.095,501	9	506.999,429 422.095,506	0.042	9	506.999,429 422.095,506	10	506.988,757 422.096,128	10.69
10	506.988,757 422.096,128	11	506.990,804 422.094,632	2.535	11	506.990,804 422.094,632	12	506.987,936 422.090,274	5.217	12	506.987,936 422.090,274	13	506.975,895 422.075,055	19.40 6
13	506.975,895 422.075,055	14	506.968,301 422.068,113	10.28 9	14	506.968,301 422.068,113	15	506.952,039 422.051,859	22.99 2	15	506.952,039 422.051,859	16	506.937,578 422.041,3	17.90 6

Punct început	X / Y	Punct sfârșit	X / Y	Lungime segment	Punct început	X / Y	Punct sfârșit	X / Y	Lungime segment	Punct început	X / Y	Punct sfârșit	X / Y	Lungime segment
16	506.937,578 422.041,3	17	506.934,223 422.038,752	4.213	17	506.934,223 422.038,752	18	506.925,581 422.031,358	11.373	18	506.925,581 422.031,358	19	506.921,861 422.028,215	4.87
19	506.921,861 422.028,215	20	506.915,468 422.023,588	7.892	20	506.915,468 422.023,588	21	506.907,693 422.015,422	11.275	21	506.907,693 422.015,422	22	506.900,76 422.006,477	11.317
22	506.900,76 422.006,477	23	506.900,985 422.006,288	0.294	23	506.900,985 422.006,288	24	506.898,351 422.003,145	4.101	24	506.898,351 422.003,145	25	506.898,212 422.003,261	0.181
25	506.898,212 422.003,261	26	506.888,252 421.992,58	14.604	26	506.888,252 421.992,58	27	506.886,719 421.990,727	2.405	27	506.886,719 421.990,727	28	506.880,729 421.985,968	7.65
28	506.880,729 421.985,968	29	506.872,979 421.979,693	9.972	29	506.872,979 421.979,693	30	506.870,787 421.978,441	2.524	30	506.870,787 421.978,441	31	506.851,998 421.958,083	27.703
31	506.851,998 421.958,083	32	506.843,97 421.949,385	11.837	32	506.843,97 421.949,385	33	506.843,21 421.947,529	2.006	33	506.843,21 421.947,529	34	506.839,253 421.938,933	9.463
34	506.839,253 421.938,933	35	506.827,818 421.918,249	23.634	35	506.827,818 421.918,249	36	506.825,075 421.913,05	5.878	36	506.825,075 421.913,05	37	506.817,558 421.901,695	13.618
37	506.817,558 421.901,695	38	506.814,014 421.894,993	7.581	38	506.814,014 421.894,993	39	506.811,022 421.890,796	5.154	39	506.811,022 421.890,796	40	506.804,803 421.883,257	9.773
40	506.804,803 421.883,257	41	506.794,552 421.873,82	13.933	41	506.794,552 421.873,82	42	506.787,506 421.867,075	9.754	42	506.787,506 421.867,075	43	506.780,973 421.862,289	8.099
43	506.780,973 421.862,289	44	506.779,371 421.861,092	2.0	44	506.779,371 421.861,092	45	506.774,047 421.856,972	6.732	45	506.774,047 421.856,972	46	506.762,055 421.847,723	15.144
46	506.762,055 421.847,723	47	506.746,222 421.836,061	19.664	47	506.746,222 421.836,061	48	506.727,262 421.822,279	23.44	48	506.727,262 421.822,279	49	506.727,3 421.821,846	0.435
49	506.727,3 421.821,846	50	506.716,48 421.813,316	13.778	50	506.716,48 421.813,316	51	506.711,374 421.808,769	6.837	51	506.711,374 421.808,769	52	506.703,681 421.804,423	8.836
52	506.703,681 421.804,423	53	506.687,905 421.794,142	18.83	53	506.687,905 421.794,142	54	506.676,918 421.787,224	12.984	54	506.676,918 421.787,224	55	506.664,564 421.779,021	14.829
55	506.664,564 421.779,021	56	506.644,673 421.766,135	23.7	56	506.644,673 421.766,135	57	506.633,911 421.759,605	12.588	57	506.633,911 421.759,605	58	506.628,922 421.756,314	5.977
58	506.628,922 421.756,314	59	506.616,12 421.747,585	15.495	59	506.616,12 421.747,585	60	506.615,885 421.746,882	0.741	60	506.615,885 421.746,882	61	506.615,982 421.744,58	2.304
61	506.615,982 421.744,58	62	506.613,904 421.742,651	2.835	62	506.613,904 421.742,651	63	506.607,298 421.736,521	9.012	63	506.607,298 421.736,521	64	506.603,433 421.736,089	3.889
64	506.603,433 421.736,089	65	506.598,708 421.731,382	6.669	65	506.598,708 421.731,382	66	506.595,695 421.728,916	3.893	66	506.595,695 421.728,916	67	506.588,085 421.722,608	9.884
67	506.588,085 421.722,608	68	506.603,611 421.715,953	16.892	68	506.603,611 421.715,953	69	506.602,157 421.720,227	4.515	69	506.602,157 421.720,227	70	506.615,197 421.735,55	20.121
70	506.615,197 421.735,55	71	506.617,147 421.735,143	1.992	71	506.617,147 421.735,143	72	506.620,934 421.739,643	5.881	72	506.620,934 421.739,643	73	506.620,045 421.740,808	1.465
73	506.620,045 421.740,808	74	506.625,495 421.744,688	6.69	74	506.625,495 421.744,688	75	506.636,785 421.752,826	13.917	75	506.636,785 421.752,826	76	506.645,484 421.757,803	10.022
76	506.645,484 421.757,803	77	506.650,593 421.760,948	5.999	77	506.650,593 421.760,948	78	506.653,444 421.762,974	3.498	78	506.653,444 421.762,974	79	506.675,965 421.776,857	26.456
79	506.675,965 421.776,857	80	506.696,718 421.789,653	24.381	80	506.696,718 421.789,653	81	506.709,921 421.798,162	15.707	81	506.709,921 421.798,162	82	506.724,4 421.809,017	18.096
82	506.724,4 421.809,017	83	506.738,212 421.819,025	17.057	83	506.738,212 421.819,025	84	506.754,419 421.831,343	20.357	84	506.754,419 421.831,343	85	506.755,296 421.830,098	1.523
85	506.755,296 421.830,098	86	506.757,998 421.832,298	3.484	86	506.757,998 421.832,298	87	506.761,251 421.834,887	4.158	87	506.761,251 421.834,887	88	506.760,602 421.836,158	1.427
88	506.760,602 421.836,158	89	506.762,722 421.837,706	2.625	89	506.762,722 421.837,706	90	506.771,325 421.844,478	10.949	90	506.771,325 421.844,478	91	506.771,184 421.844,642	0.216
91	506.771,184 421.844,642	92	506.775,696 421.848,184	5.736	92	506.775,696 421.848,184	93	506.776,953 421.849,128	1.572	93	506.776,953 421.849,128	94	506.784,935 421.855,423	10.166
94	506.784,935 421.855,423	95	506.786,926 421.856,96	2.515	95	506.786,926 421.856,96	96	506.791,888 421.861,179	6.513	96	506.791,888 421.861,179	97	506.800,471 421.868,57	11.327
97	506.800,471 421.868,57	98	506.809,485 421.877,477	12.672	98	506.809,485 421.877,477	99	506.819,858 421.888,825	15.375	99	506.819,858 421.888,825	100	506.819,123 421.889,405	0.936
100	506.819,123 421.889,405	101	506.823,507 421.896,96	8.735	101	506.823,507 421.896,96	102	506.826,39 421.900,764	4.773	102	506.826,39 421.900,764	103	506.831,2 421.908,806	9.371
103	506.831,2 421.908,806	104	506.833,03 421.912,18	3.838	104	506.833,03 421.912,18	105	506.833,501 421.913,0	0.946	105	506.833,501 421.913,0	106	506.835,485 421.916,451	3.981
106	506.835,485 421.916,451	107	506.839,952 421.925,244	9.863	107	506.839,952 421.925,244	108	506.843,06 421.930,823	6.386	108	506.843,06 421.930,823	109	506.847,51 421.939,75	9.975
109	506.847,51 421.939,75	110	506.860,033 421.960,559	24.287	110	506.860,033 421.960,559	111	506.867,977 421.968,877	11.502	111	506.867,977 421.968,877	112	506.881,201 421.980,6	17.672
112	506.881,201 421.980,6	113	506.892,446 421.988,968	14.017	113	506.892,446 421.988,968	114	506.906,115 421.998,088	16.432	114	506.906,115 421.998,088	115	506.906,106 422.004,583	6.495

Punct început	X / Y	Punct sfârșit	X / Y	Lungime segment	Punct început	X / Y	Punct sfârșit	X / Y	Lungime segment
115	506.906,106 422.004,583	116	506.916,189 422.012,58	12.869	116	506.916,189 422.012,58	117	506.928,036 422.024,329	16.685

** Lungimile segmentelor sunt determinate în planul de proiecție Stereo 70 și sunt rotunjite la 1 milimetru.

*** Distanța dintre puncte este formată din segmente cumulate ce sunt mai mici decât valoarea 1 milimetru.

**DATE DESPRE IMOBILUL NR. 1855**

Oficiul de Cadastru și Publicitate Imobiliară ARGES
Biroul de Cadastru și Publicitate Imobiliară Campulung

A. Partea I. Descrierea imobilului

TEREN Intravilan

Adresa: Loc. Valea Mare Pravat, Nr. 288, Jud. Arges

Nr. Crt	Nr cadastral Nr. topografic	Suprafața* (mp)	Observații / Referințe
A1		971	Sector cadastral:23 Teren neimprijmit;

Construcții

Crt	Nr cadastral Nr. topografic	Adresa	Observații / Referințe
A1.1		Loc. Valea Mare Pravat, Nr. 288, Jud. Arges	Nr. niveluri:1; S. construita la sol:137 mp; S. construita desfasurata:137 mp;
A1.2		Loc. Valea Mare Pravat, Nr. 288, Jud. Arges	Nr. niveluri:1; S. construita la sol:28 mp; S. construita desfasurata:28 mp;
A1.3		Loc. Valea Mare Pravat, Nr. 288, Jud. Arges	Nr. niveluri:1; S. construita la sol:32 mp; S. construita desfasurata:32 mp;

B. Partea II. Proprietari și acte

Inscrieri privitoare la dreptul de proprietate și alte drepturi reale		Referințe
/		
Act Normativ nr. 7, din 13/03/1996 emis de PARLAMENT (art. 13 alin. 15);		
B1	Inscrierea provizorie, drept de PROPRIETATE, dobandit prin Lege, cota actuala 1/1, cota initiala 1/1 1) COMUNA VALEA MARE PRAVĂȚ , CIF:5010196	A1
Act Normativ nr. 7, din 13/03/1996 emis de PARLAMENT (art. 12 alin. 16);		
B3	Intabulare, drept de PROPRIETATE, dobandit prin Construire, cota actuala 1/1, cota initiala 1/1 1) HERISANU SORIN , lipsă CNP	A1.1, A1.2, A1.3
Act Normativ nr. 17, din 07/03/2014 emis de Parlamentul Romaniei;		
B4	Imobil aflat sub incidenta art.3 alin.(1) din Legea 17/2014	A1

C. Partea III. SARCINI .

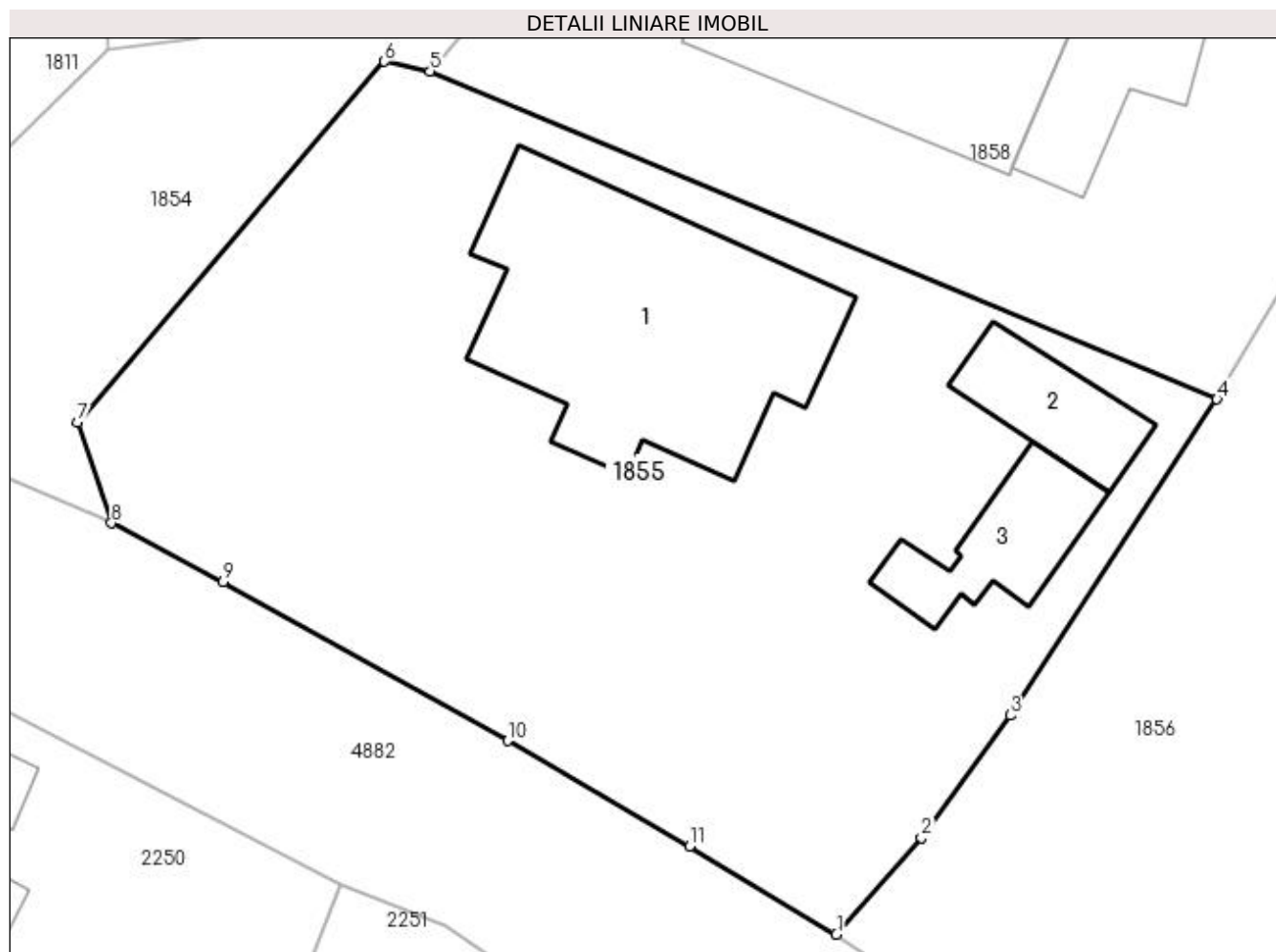
Inscrieri privind dezmembramintele dreptului de proprietate, drepturi reale de garanție și sarcini	Referințe
NU SUNT	

Anexa Nr. 1 La Partea I

Teren

Nr cadastral	Suprafața (mp)*	Observații / Referințe
	971	

* Suprafața este determinată în planul de proiecție Stereo 70.



Date referitoare la teren

Crt	Categorie folosință	Intra vilan	Suprafața (mp)	Tarla	Parcelă	Nr. topo	Observații / Referințe
1	curți constructii	DA	550	3	225	-	
2	faneata	DA	421	3	224	-	

Date referitoare la construcții

Crt	Număr	Destinație construcție	Supraf. (mp)	Situație juridică	Observații / Referințe
A1.1		construcții de locuințe	137	Cu acte	Nr. niveluri:1; S. construita la sol:137 mp; S. construita desfasurata:137 mp;
A1.2		construcții anexa	28	Cu acte	Nr. niveluri:1; S. construita la sol:28 mp; S. construita desfasurata:28 mp;
A1.3		construcții anexa	32	Cu acte	Nr. niveluri:1; S. construita la sol:32 mp; S. construita desfasurata:32 mp;

Lungime Segmente

1) Valorile lungimilor segmentelor sunt obținute din proiecție în plan.

Punct început	X / Y	Punct sfârșit	X / Y	Lungime segment (** (m)
1	506.634,402 421.698,489	2	506.638,008 421.702,595	5,465

Punct început	X / Y	Punct sfârșit	X / Y	Lungime segment (** (m)
2	506.638,008 421.702,595	3	506.641,783 421.707,791	6.423
3	506.641,783 421.707,791	4	506.650,568 421.721,204	16.034
4	506.650,568 421.721,204	5	506.617,147 421.735,143	36.211
5	506.617,147 421.735,143	6	506.615,197 421.735,55	1.992
6	506.615,197 421.735,55	7	506.602,157 421.720,227	20.121
7	506.602,157 421.720,227	8	506.603,611 421.715,953	4.515
8	506.603,611 421.715,953	9	506.608,354 421.713,449	5.363
9	506.608,354 421.713,449	10	506.620,435 421.706,713	13.832
10	506.620,435 421.706,713	11	506.628,16 421.702,233	8.93
11	506.628,16 421.702,233	1	506.634,402 421.698,489	7.279

** Lungimile segmentelor sunt determinate în planul de proiecție Stereo 70 și sunt rotunjite la 1 milimetru.

*** Distanța dintre puncte este formată din segmente cumulate ce sunt mai mici decât valoarea 1 milimetru.

**DATE DESPRE IMOBILUL NR. 1856**

Oficiul de Cadastru și Publicitate Imobiliară ARGES
Biroul de Cadastru și Publicitate Imobiliară Campulung

A. Partea I. Descrierea imobilului

TEREN Intravilan

Adresa: Loc. Valea Mare Pravat, Jud. Arges, Punctul,,La Muraru'

Nr. Crt	Nr cadastral Nr. topografic	Suprafața* (mp)	Observații / Referințe
A1	81310	2.491	Sector cadastral:23 Teren imprejmuit;

B. Partea II. Proprietari și acte

Inscrieri privitoare la dreptul de proprietate și alte drepturi reale	Referințe
13851 / 03/10/2016	
Act Notarial nr. 1395, din 29/09/2016 emis de Chirita Nicolescu Ariadna;	
B2	Intabulare, drept de PROPRIETATE bun propriu, dobandit prin Conventie, cota actuala 1/1, cota initiala 1/1 1) ARSENE ELENA
/	
Act Normativ nr. 17, din 07/03/2014 emis de Parlamentul Romaniei;	
B3	Imobil aflat sub incidenta art.3 alin.(1) din Legea 17/2014

C. Partea III. SARCINI .

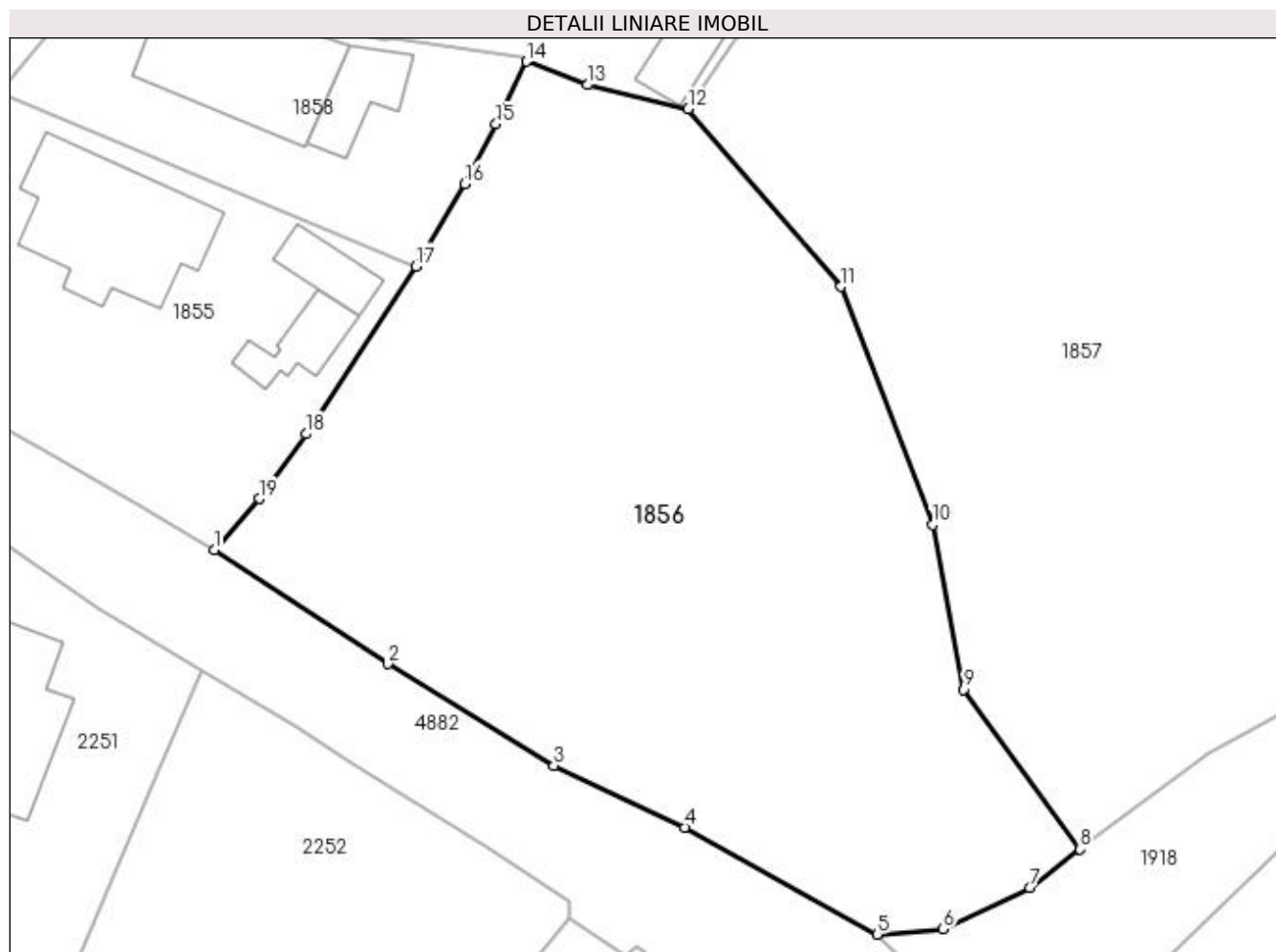
Inscrieri privind dezmembramintele dreptului de proprietate, drepturi reale de garanție și sarcini	Referințe
NU SUNT	

Anexa Nr. 1 La Partea I

Teren

Nr cadastral	Suprafața (mp)*	Observații / Referințe
81310	2.491	

* Suprafața este determinată în planul de proiecție Stereo 70.



Date referitoare la teren

Crt	Categorie folosință	Intra vilan	Suprafața (mp)	Tarla	Parcelă	Nr. topo	Observații / Referințe
1	faneata	DA	2.491	3	230,231	-	

Lungime Segmente

1) Valorile lungimilor segmentelor sunt obținute din proiecție în plan.

Punct început	X / Y	Punct sfârșit	X / Y	Lungime segment (** (m)
1	506.634,402 421.698,489	2	506.648,315 421.689,399	16.619
2	506.648,315 421.689,399	3	506.661,607 421.681,244	15.594
3	506.661,607 421.681,244	4	506.672,076 421.676,311	11.573
4	506.672,076 421.676,311	5	506.687,502 421.667,75	17.642
5	506.687,502 421.667,75	6	506.692,743 421.668,167	5.258

Punct început	X / Y	Punct sfârșit	X / Y	Lungime segment (** (m)
6	506.692,743 421.668,167	7	506.699,69 421.671,48	7.697
7	506.699,69 421.671,48	8	506.703,738 421.674,547	5.079
8	506.703,738 421.674,547	9	506.694,401 421.687,347	15.844
9	506.694,401 421.687,347	10	506.691,923 421.700,516	13.4
10	506.691,923 421.700,516	11	506.684,571 421.719,562	20.416
11	506.684,571 421.719,562	12	506.672,357 421.733,78	18.744
12	506.672,357 421.733,78	13	506.664,275 421.735,707	8.309
13	506.664,275 421.735,707	14	506.659,399 421.737,584	5.225
14	506.659,399 421.737,584	15	506.656,974 421.732,569	5.571
15	506.656,974 421.732,569	16	506.654,438 421.727,805	5.397
16	506.654,438 421.727,805	17	506.650,568 421.721,204	7.652
17	506.650,568 421.721,204	18	506.641,783 421.707,791	16.034
18	506.641,783 421.707,791	19	506.638,008 421.702,595	6.423
19	506.638,008 421.702,595	1	506.634,402 421.698,489	5.465

** Lungimile segmentelor sunt determinate în planul de proiecție Stereo 70 și sunt rotunjite la 1 milimetru.

*** Distanța dintre puncte este formată din segmente cumulate ce sunt mai mici decât valoarea 1 milimetru.

**DATE DESPRE IMOBILUL NR. 1857**

Oficiul de Cadastru și Publicitate Imobiliară ARGES
Biroul de Cadastru și Publicitate Imobiliară Campulung

A. Partea I. Descrierea imobilului

TEREN Intravilan

Adresa: Loc. Valea Mare Pravat, Nr. 244, Jud. Arges

Nr. Crt	Nr cadastral Nr. topografic	Suprafața* (mp)	Observații / Referințe
A1		Din acte: 4.360 Masurata: 4.262	Sector cadastral:23 Teren imprejmuit;

Construcții

Crt	Nr cadastral Nr. topografic	Adresa	Observații / Referințe
A1.1		Loc. Valea Mare Pravat, Nr. 244, Jud. Arges	Nr. niveluri:2; S. construita la sol:88 mp; S. construita desfasurata:176 mp;
A1.2		Loc. Valea Mare Pravat, Nr. 244, Jud. Arges	Nr. niveluri:1; S. construita la sol:72 mp; S. construita desfasurata:72 mp;

B. Partea II. Proprietari și acte

Inscrieri privitoare la dreptul de proprietate și alte drepturi reale		Referințe
/		
Act Administrativ nr. 91900, din 12/12/1996 emis de CJPSDPAT ARGES;		
B1	Intabulare, drept de PROPRIETATE, dobandit prin Reconstituire, cota actuala 1/1, cota initiala 1/1 1) BUTOI ION, lipsă CNP 2) ROAITĂ NICOLETA, lipsă CNP 3) MARGALINOIU MARIA, lipsă CNP 4) COJOCARU ELENA, lipsă CNP	A1
Act Normativ nr. 7, din 13/03/1996 emis de PARLAMENT (art. 12 alin. 16);		
B2	Intabulare, drept de PROPRIETATE, dobandit prin Construire, cota actuala 1/1, cota initiala 1/1 1) BUTOI ION, lipsă CNP 2) ROAITĂ NICOLETA, lipsă CNP 3) MARGALINOIU MARIA, lipsă CNP 4) COJOCARU ELENA, lipsă CNP	A1.1, A1.2
Act Normativ nr. 17, din 07/03/2014 emis de Parlamentul Romaniei;		
B3	Imobil aflat sub incidenta art.3 alin.(1) din Legea 17/2014	A1

C. Partea III. SARCINI .

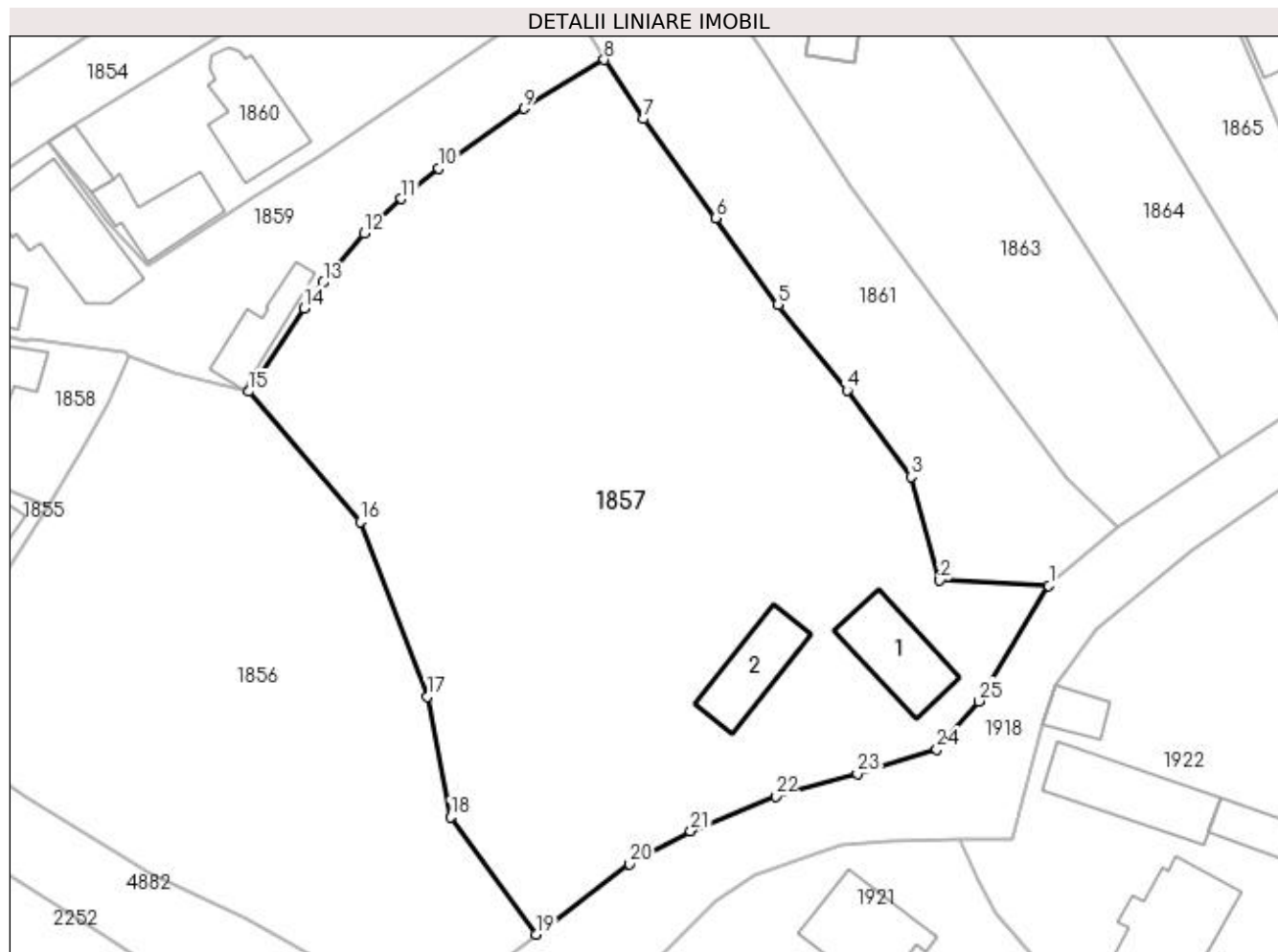
Inscrieri privind dezmembramentele dreptului de proprietate, drepturi reale de garanție și sarcini	Referințe
NU SUNT	

Anexa Nr. 1 La Partea I

Teren

Nr cadastral	Suprafața (mp)*	Observații / Referințe
	Din acte: 4.360 Masurata: 4.262	

* Suprafața este determinată în planul de proiecție Stereo 70.



Date referitoare la teren

Crt	Categorie folosință	Intra vilan	Suprafața (mp)	Tarla	Parcelă	Nr. topo	Observații / Referințe
1	curți constructii	DA	1.579	3	232	-	
2	faneata	DA	2.683	3	231	-	

Date referitoare la construcții

Crt	Număr	Destinație construcție	Supraf. (mp)	Situație juridică	Observații / Referințe
A1.1		construcții de locuințe	88	Cu acte	Nr. niveluri:2; S. construita la sol:88 mp; S. construita desfasurata:176 mp;
A1.2		construcții anexa	72	Cu acte	Nr. niveluri:1; S. construita la sol:72 mp; S. construita desfasurata:72 mp;

Lungime Segmente

1) Valorile lungimilor segmentelor sunt obținute din proiecție în plan.

Punct început	X / Y	Punct sfârșit	X / Y	Lungime segment (** (m)
1	506.759,716 421.712,604	2	506.747,829 421.713,184	11.901
3	506.744,662 421.724,48	4	506.737,685 421.733,894	11.718

Punct început	X / Y	Punct sfârșit	X / Y	Lungime segment (** (m)
2	506.747,829 421.713,184	3	506.744,662 421.724,48	11.732
4	506.737,685 421.733,894	5	506.730,156 421.743,256	12.014

Punct început	X / Y	Punct sfârșit	X / Y	Lungime segment (** (m))
5	506.730,156 421.743,256	6	506.723,371 421.752,733	11.655
7	506.715,495 421.763,535	8	506.711,183 421.769,986	7.759
9	506.702,452 421.764,668	10	506.693,138 421.758,122	11.384
11	506.689,055 421.754,805	12	506.685,015 421.751,052	5.514
13	506.680,528 421.745,683	14	506.678,45 421.742,856	3.509
15	506.672,357 421.733,78	16	506.684,571 421.719,562	18.744
17	506.691,923 421.700,516	18	506.694,401 421.687,347	13.4
19	506.703,738 421.674,547	20	506.713,956 421.682,221	12.779
21	506.720,613 421.685,826	22	506.729,885 421.689,629	10.022
23	506.738,842 421.692,075	24	506.747,492 421.694,707	9.042
25	506.752,042 421.700,002	1	506.759,716 421.712,604	14.755

Punct început	X / Y	Punct sfârșit	X / Y	Lungime segment (** (m))
6	506.723,371 421.752,733	7	506.715,495 421.763,535	13.368
8	506.711,183 421.769,986	9	506.702,452 421.764,668	10.223
10	506.693,138 421.758,122	11	506.689,055 421.754,805	5.261
12	506.685,015 421.751,052	13	506.680,528 421.745,683	6.997
14	506.678,45 421.742,856	15	506.672,357 421.733,78	10.932
16	506.684,571 421.719,562	17	506.691,923 421.700,516	20.416
18	506.694,401 421.687,347	19	506.703,738 421.674,547	15.844
20	506.713,956 421.682,221	21	506.720,613 421.685,826	7.57
22	506.729,885 421.689,629	23	506.738,842 421.692,075	9.285
24	506.747,492 421.694,707	25	506.752,042 421.700,002	6.981

** Lungimile segmentelor sunt determinate în planul de proiecție Stereo 70 și sunt rotunjite la 1 milimetru.

*** Distanța dintre puncte este formată din segmente cumulate ce sunt mai mici decât valoarea 1 milimetru.

**DATE DESPRE IMOBILUL NR. 1858**

Oficiul de Cadastru și Publicitate Imobiliară ARGES
Biroul de Cadastru și Publicitate Imobiliară Campulung

A. Partea I. Descrierea imobilului

TEREN Intravilan

Adresa: Loc. Valea Mare Pravat, Nr. 289, Jud. Arges

Nr. Crt	Nr cadastral Nr. topografic	Suprafața* (mp)	Observații / Referințe
A1		527	Sector cadastral:23 Teren neimprijmit;

Construcții

Crt	Nr cadastral Nr. topografic	Adresa	Observații / Referințe
A1.1		Loc. Valea Mare Pravat, Nr. 289, Jud. Arges	Nr. niveluri:1; S. construita la sol:114 mp; S. construita desfasurata:114 mp;
A1.2		Loc. Valea Mare Pravat, Nr. 289, Jud. Arges	Nr. niveluri:1; S. construita la sol:39 mp; S. construita desfasurata:39 mp;

B. Partea II. Proprietari și acte

Inscrieri privitoare la dreptul de proprietate și alte drepturi reale		Referințe
/		
Act Normativ nr. 7, din 13/03/1996 emis de PARLAMENT (art. 13 alin. 15);		
B1	Inscrierea provizorie, drept de PROPRIETATE, dobandit prin Lege, cota actuala 1/1, cota initiala 1/1 1) COMUNA VALEA MARE PRAVĂȚ , CIF:5010196	A1
Act Normativ nr. 7, din 13/03/1996 emis de PARLAMENT (art. 12 alin. 16);		
B3	Intabulare, drept de PROPRIETATE, dobandit prin Construire, cota actuala 1/1, cota initiala 1/1 1) DAMIAN FILOFTEIA , lipsă CNP	A1.1, A1.2
Act Normativ nr. 17, din 07/03/2014 emis de Parlamentul Romaniei;		
B4	Imobil aflat sub incidenta art.3 alin.(1) din Legea 17/2014	A1

C. Partea III. SARCINI .

Inscrieri privind dezmembramintele dreptului de proprietate, drepturi reale de garanție și sarcini	Referințe
NU SUNT	

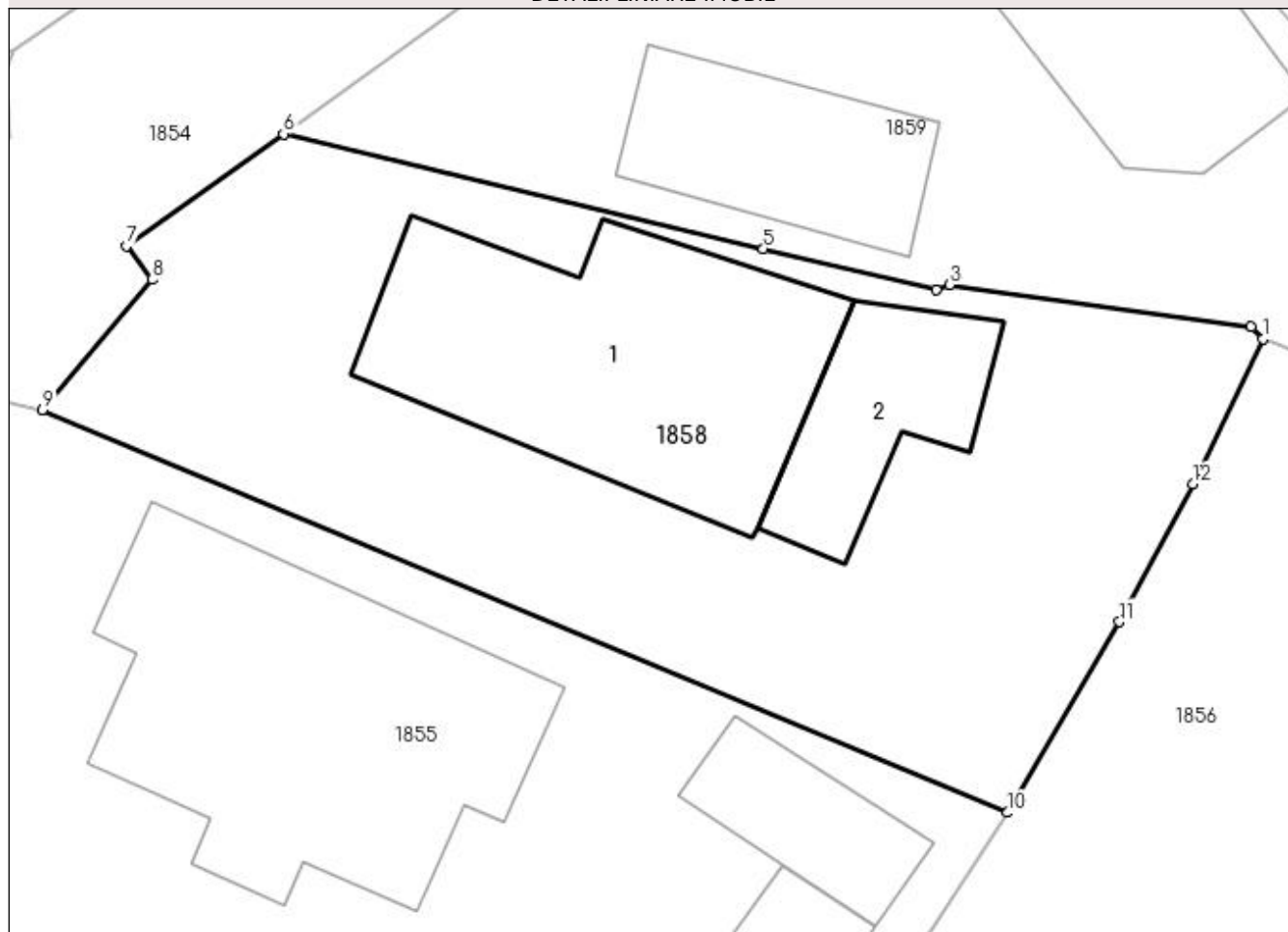
Anexa Nr. 1 La Partea I

Teren

Nr cadastral	Suprafața (mp)*	Observații / Referințe
	527	

* Suprafața este determinată în planul de proiecție Stereo 70.

DETALII LINIARE IMOBIL



Date referitoare la teren

Crt	Categorie folosință	Intra vilan	Suprafața (mp)	Tarla	Parcelă	Nr. topo	Observații / Referințe
1	curți constructii	DA	527	3	225	-	

Date referitoare la construcții

Crt	Număr	Destinație construcție	Supraf. (mp)	Situație juridică	Observații / Referințe
A1.1		construcții de locuințe	114	Cu acte	Nr. niveluri:1; S. construita la sol:114 mp; S. construita desfasurata:114 mp;
A1.2		construcții anexa	39	Cu acte	Nr. niveluri:1; S. construita la sol:39 mp; S. construita desfasurata:39 mp;

Lungime Segmente

1) Valorile lungimilor segmentelor sunt obținute din proiecție în plan.

Punct început	X / Y	Punct sfârșit	X / Y	Lungime segment (** (m)
1	506.659,399 421.737,584	2	506.658,991 421.738,006	0.587
2	506.658,991 421.738,006	3	506.648,557 421.739,463	10.535
3	506.648,557 421.739,463	4	506.648,084 421.739,298	0.501

Punct început	X / Y	Punct sfârșit	X / Y	Lungime segment (** (m)
4	506.648,084 421.739,298	5	506.642,109 421.740,707	6.139
5	506.642,109 421.740,707	6	506.625,495 421.744,688	17.084
6	506.625,495 421.744,688	7	506.620,045 421.740,808	6.69
7	506.620,045 421.740,808	8	506.620,934 421.739,643	1.465
8	506.620,934 421.739,643	9	506.617,147 421.735,143	5.881
9	506.617,147 421.735,143	10	506.650,568 421.721,204	36.211
10	506.650,568 421.721,204	11	506.654,438 421.727,805	7.652
11	506.654,438 421.727,805	12	506.656,974 421.732,569	5.397
12	506.656,974 421.732,569	1	506.659,399 421.737,584	5.571

** Lungimile segmentelor sunt determinate în planul de proiecție Stereo 70 și sunt rotunjite la 1 milimetru.

*** Distanța dintre puncte este formată din segmente cumulate ce sunt mai mici decât valoarea 1 milimetru.

**DATE DESPRE IMOBILUL NR. 1859**

Oficiul de Cadastru și Publicitate Imobiliară ARGES
Biroul de Cadastru și Publicitate Imobiliară Campulung

A. Partea I. Descrierea imobilului

TEREN Intravilan

Adresa: Loc. Valea Mare Pravat, Nr. 291, Jud. Arges

Nr. Crt	Nr cadastral Nr. topografic	Suprafața* (mp)	Observații / Referințe
A1		Din acte: 1.067 Masurata: 1.079	Sector cadastral:23 Teren imprejmuit;

Construcții

Crt	Nr cadastral Nr. topografic	Adresa	Observații / Referințe
A1.1		Loc. Valea Mare Pravat, Nr. 291, Jud. Arges	Nr. niveluri:1; S. construita la sol:120 mp; S. construita desfasurata:120 mp;
A1.2		Loc. Valea Mare Pravat, Nr. 291, Jud. Arges	Nr. niveluri:1; S. construita la sol:50 mp; S. construita desfasurata:50 mp; Locuință din cărămidă, construită în anul 1972
A1.3		Loc. Valea Mare Pravat, Nr. 291, Jud. Arges	Nr. niveluri:1; S. construita la sol:51 mp; S. construita desfasurata:51 mp;

B. Partea II. Proprietari și acte

Inscrieri privitoare la dreptul de proprietate și alte drepturi reale		Referințe
/		
Hotarare Judecatoreasca nr. 1913, din 15/09/2020 emis de judecatoria campulung (Titlu de proprietate nr. 43362/10.05.1994 emis de CJPSDPAT ARGES);		
B1	Intabulare, drept de PROPRIETATE bun propriu , dobandit prin lesire Din Indiviziune, cota actuala 1/1, cota initiala 1/1 1) PÎRȘAN ANA MARIA	A1, A1.2
Act Normativ nr. 7, din 13/03/1996 emis de PARLAMENT (art. 12 alin. 16);		
B2	Intabulare, drept de PROPRIETATE, dobandit prin Construire, cota actuala 1/1, cota initiala 1/1 1) PÎRȘAN ANA MARIA	A1.1, A1.3
Act Normativ nr. 17, din 07/03/2014 emis de Parlamentul Romaniei;		
B3	Imobil aflat sub incidenta art.3 alin.(1) din Legea 17/2014	A1

C. Partea III. SARCINI .

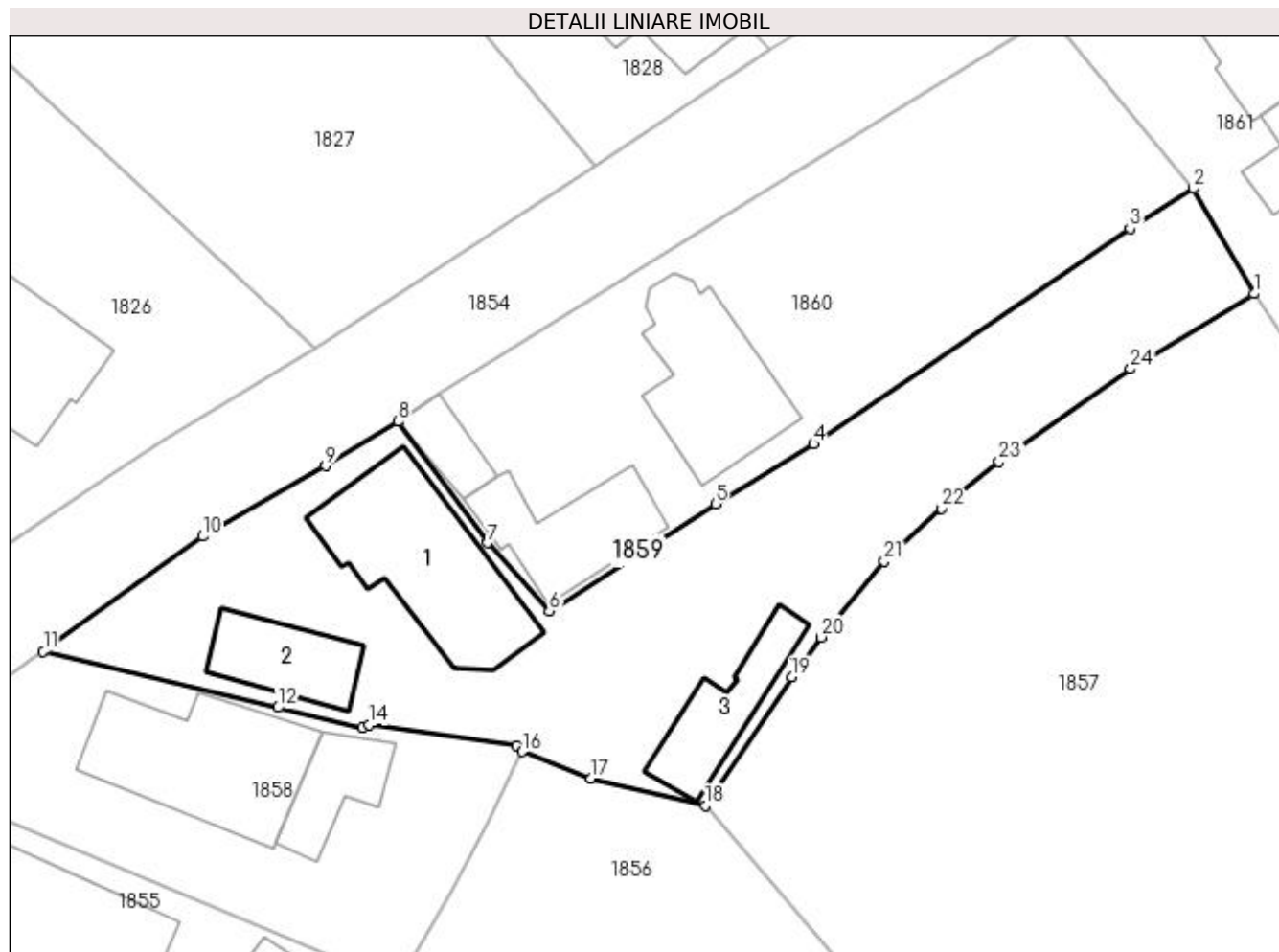
Inscrieri privind dezmembramintele dreptului de proprietate, drepturi reale de garanție și sarcini	Referințe
NU SUNT	

Anexa Nr. 1 La Partea I

Teren

Nr cadastral	Suprafața (mp)*	Observații / Referințe
	Din acte: 1.067 Masurata: 1.079	

* Suprafața este determinată în planul de proiecție Stereo 70.



Date referitoare la teren

Crt	Categorie folosință	Intravilan	Suprafața (mp)	Tarla	Parcelă	Nr. topo	Observații / Referințe
1	curți constructii	DA	651	3	226	-	
2	faneata	DA	428	3	227	-	

Date referitoare la construcții

Crt	Număr	Destinație construcție	Supraf. (mp)	Situație juridică	Observații / Referințe
A1.1		construcții de locuințe	120	Cu acte	Nr. niveluri:1; S. construita la sol:120 mp; S. construita desfasurata:120 mp;
A1.2		construcții de locuințe	50	Cu acte	Nr. niveluri:1; S. construita la sol:50 mp; S. construita desfasurata:50 mp; Locuință din cărămidă, construită în anul 1972
A1.3		construcții anexa	51	Cu acte	Nr. niveluri:1; S. construita la sol:51 mp; S. construita desfasurata:51 mp;

Lungime Segmente

1) Valorile lungimilor segmentelor sunt obținute din proiecție în plan.

Punct început	X / Y	Punct sfârșit	X / Y	Lungime segment (** (m))	Punct început	X / Y	Punct sfârșit	X / Y	Lungime segment (** (m))
1	506.711,183 421.769,986	2	506.706,897 421.777,428	8.588	2	506.706,897 421.777,428	3	506.702,404 421.774,607	5.305

Punct început	X / Y	Punct sfârșit	X / Y	Lungime segment (** (m)	Punct început	X / Y	Punct sfârșit	X / Y	Lungime segment (** (m)
3	506.702,404 421.774,607	4	506.680,014 421.759,364	27.086	4	506.680,014 421.759,364	5	506.673,062 421.755,13	8.14
5	506.673,062 421.755,13	6	506.661,312 421.747,54	13.988	6	506.661,312 421.747,54	7	506.656,945 421.752,351	6.497
7	506.656,945 421.752,351	8	506.650,593 421.760,948	10.689	8	506.650,593 421.760,948	9	506.645,484 421.757,803	5.999
9	506.645,484 421.757,803	10	506.636,785 421.752,826	10.022	10	506.636,785 421.752,826	11	506.625,495 421.744,688	13.917
11	506.625,495 421.744,688	12	506.642,109 421.740,707	17.084	12	506.642,109 421.740,707	13	506.648,084 421.739,298	6.139
13	506.648,084 421.739,298	14	506.648,557 421.739,463	0.501	14	506.648,557 421.739,463	15	506.658,991 421.738,006	10.535
15	506.658,991 421.738,006	16	506.659,399 421.737,584	0.587	16	506.659,399 421.737,584	17	506.664,275 421.735,707	5.225
17	506.664,275 421.735,707	18	506.672,357 421.733,78	8.309	18	506.672,357 421.733,78	19	506.678,45 421.742,856	10.932
19	506.678,45 421.742,856	20	506.680,528 421.745,683	3.509	20	506.680,528 421.745,683	21	506.685,015 421.751,052	6.997
21	506.685,015 421.751,052	22	506.689,055 421.754,805	5.514	22	506.689,055 421.754,805	23	506.693,138 421.758,122	5.261
23	506.693,138 421.758,122	24	506.702,452 421.764,668	11.384	24	506.702,452 421.764,668	1	506.711,183 421.769,986	10.223

** Lungimile segmentelor sunt determinate în planul de proiecție Stereo 70 și sunt rotunjite la 1 milimetru.

*** Distanța dintre puncte este formată din segmente cumulate ce sunt mai mici decât valoarea 1 milimetru.

**DATE DESPRE IMOBILUL NR. 1860**

Oficiul de Cadastru și Publicitate Imobiliară ARGES
Biroul de Cadastru și Publicitate Imobiliară Campulung

A. Partea I. Descrierea imobilului

TEREN Intravilan

Adresa: Loc. Valea Mare Pravat, Nr. 292, Jud. Arges

Nr. Crt	Nr cadastral Nr. topografic	Suprafața* (mp)	Observații / Referințe
A1		Din acte: 884 Masurata: 909	Sector cadastral:23 Teren imprejmuit;

Construcții

Crt	Nr cadastral Nr. topografic	Adresa	Observații / Referințe
A1.1		Loc. Valea Mare Pravat, Nr. 292, Jud. Arges	Nr. niveluri:1; S. construita la sol:93 mp; S. construita desfasurata:93 mp;
A1.2		Loc. Valea Mare Pravat, Nr. 292, Jud. Arges	Nr. niveluri:1; S. construita la sol:68 mp; S. construita desfasurata:68 mp;
A1.3		Loc. Valea Mare Pravat, Nr. 292, Jud. Arges	Nr. niveluri:1; S. construita la sol:23 mp; S. construita desfasurata:23 mp;

B. Partea II. Proprietari și acte

Inscrieri privitoare la dreptul de proprietate și alte drepturi reale		Referințe
/		
Act Administrativ nr. 43349, din 06/05/1994 emis de CJPSDPAT ARGES (Certificat de deces nr.17/09.04.2004 eliberat de Primăria Comunei Valea Mare Pravăț);		
B1	Intabulare, drept de PROPRIETATE, dobandit prin Reconstituire, cota actuala 1/1, cota initiala 1/1 1) BACIU ION DEFUNCT:Da	A1
Act Normativ nr. 7, din 13/03/1996 emis de PARLAMENT (art. 12 alin. 16);		
B2	Intabulare, drept de PROPRIETATE, dobandit prin Construire, cota actuala 1/1, cota initiala 1/1 1) BACIU ION DEFUNCT:Da	A1.1, A1.2, A1.3
Act Normativ nr. 17, din 07/03/2014 emis de Parlamentul Romaniei;		
B3	Imobil aflat sub incidenta art.3 alin.(1) din Legea 17/2014	A1

C. Partea III. SARCINI .

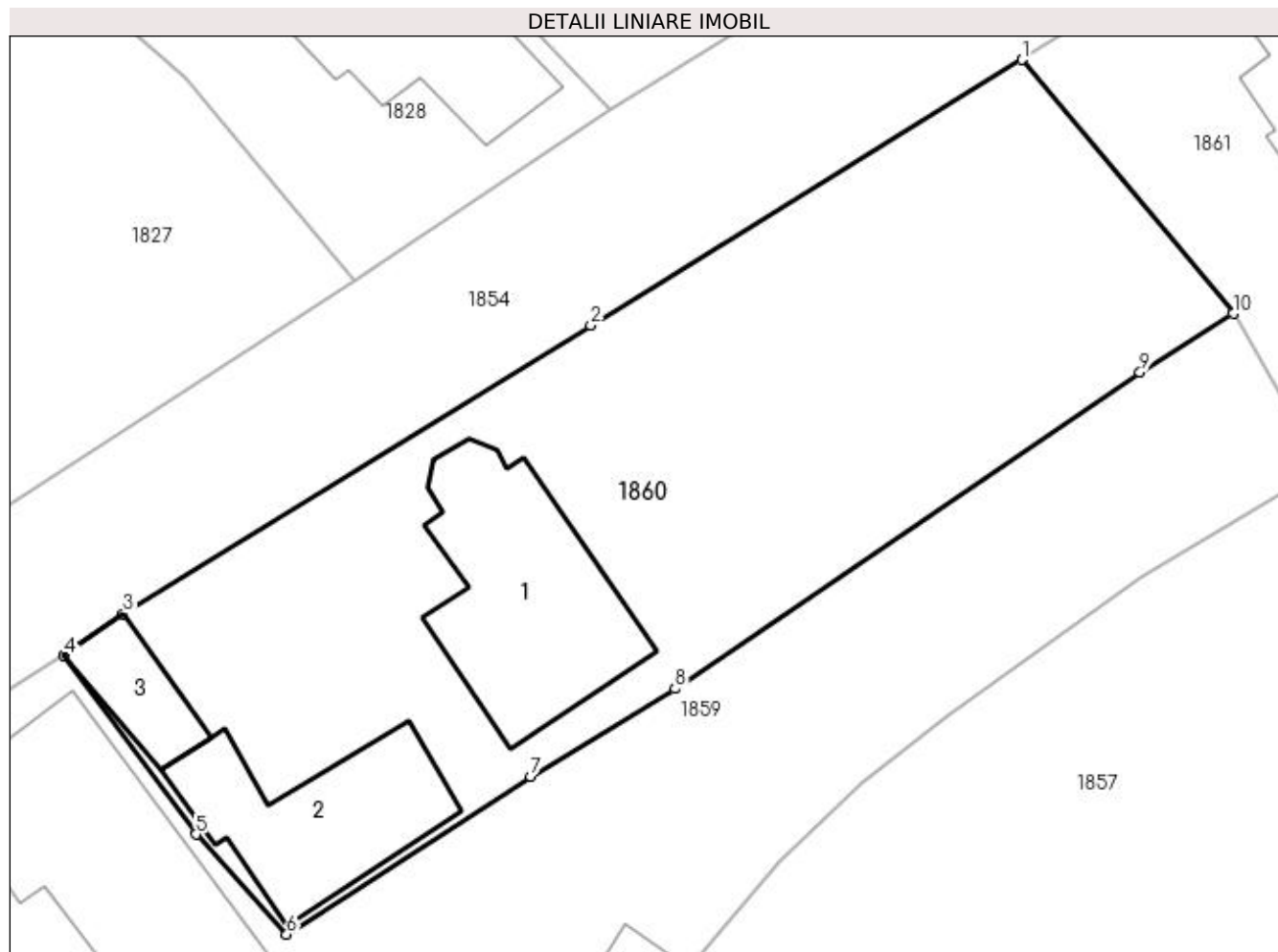
Inscrieri privind dezmembramintele dreptului de proprietate, drepturi reale de garanție și sarcini	Referințe
NU SUNT	

Anexa Nr. 1 La Partea I

Teren

Nr cadastral	Suprafața (mp)*	Observații / Referințe
	Din acte: 884 Masurata: 909	

* Suprafața este determinată în planul de proiecție Stereo 70.



Date referitoare la teren

Crt	Categorie folosință	Intravilan	Suprafața (mp)	Tarla	Parcelă	Nr. topo	Observații / Referințe
1	curți constructii	DA	503	3	228	-	
2	faneata	DA	406	3	228,229	-	

Date referitoare la construcții

Crt	Număr	Destinație construcție	Supraf. (mp)	Situație juridică	Observații / Referințe
A1.1		construcții de locuințe	93	Cu acte	Nr. niveluri:1; S. construita la sol:93 mp; S. construita desfasurata:93 mp;
A1.2		construcții de locuințe	68	Cu acte	Nr. niveluri:1; S. construita la sol:68 mp; S. construita desfasurata:68 mp;
A1.3		construcții anexa	23	Cu acte	Nr. niveluri:1; S. construita la sol:23 mp; S. construita desfasurata:23 mp;

Lungime Segmente

1) Valorile lungimilor segmentelor sunt obținute din proiecție în plan.

Punct început	X / Y	Punct sfârșit	X / Y	Lungime segment (** (m))
1	506.696,718 421.789,653	2	506.675,965 421.776,857	24.381

Punct început	X / Y	Punct sfârșit	X / Y	Lungime segment (** (m)
2	506.675,965 421.776,857	3	506.653,444 421.762,974	26.456
3	506.653,444 421.762,974	4	506.650,593 421.760,948	3.498
4	506.650,593 421.760,948	5	506.656,945 421.752,351	10.689
5	506.656,945 421.752,351	6	506.661,312 421.747,54	6.497
6	506.661,312 421.747,54	7	506.673,062 421.755,13	13.988
7	506.673,062 421.755,13	8	506.680,014 421.759,364	8.14
8	506.680,014 421.759,364	9	506.702,404 421.774,607	27.086
9	506.702,404 421.774,607	10	506.706,897 421.777,428	5.305
10	506.706,897 421.777,428	1	506.696,718 421.789,653	15.908

** Lungimile segmentelor sunt determinate în planul de proiecție Stereo 70 și sunt rotunjite la 1 milimetru.

*** Distanța dintre puncte este formată din segmente cumulate ce sunt mai mici decât valoarea 1 milimetru.

**DATE DESPRE IMOBILUL NR. 1861**

Oficiul de Cadastru și Publicitate Imobiliară ARGES
Biroul de Cadastru și Publicitate Imobiliară Campulung

A. Partea I. Descrierea imobilului

TEREN Intravilan

Adresa: Loc. Valea Mare Pravat, Nr. 293, Jud. Arges

Nr. Crt	Nr cadastral Nr. topografic	Suprafața* (mp)	Observații / Referințe
A1	81420	Din acte: 1.320 Masurata: 1.427	Sector cadastral:23 Teren imprejmuit;

Construcții

Crt	Nr cadastral Nr. topografic	Adresa	Observații / Referințe
A1.1	81420-C1	Loc. Valea Mare Pravat, Nr. 293, Jud. Arges	Nr. niveluri:1; S. construita la sol:64 mp; S. construita desfasurata:64 mp; CASA
A1.2	81420-C2	Loc. Valea Mare Pravat, Nr. 293, Jud. Arges	Nr. niveluri:1; S. construita la sol:51 mp; S. construita desfasurata:51 mp; Anexa

B. Partea II. Proprietari și acte

Inscrieri privitoare la dreptul de proprietate și alte drepturi reale		Referințe
21344 / 18/12/2018		
Act Notarial nr. 1677, din 17/12/2018 emis de Tuluca Filofteia;		
B3	Intabulare, drept de PROPRIETATE-bun propriu, dobandit prin Conventie, cota actuala 1/1, cota initiala 1/1 1) MATEI CRISTINA-DIANA	A1, A1.1, A1.2
/		
Act Normativ nr. 17, din 07/03/2014 emis de Parlamentul Romaniei;		
B4	Imobil aflat sub incidenta art.3 alin.(1) din Legea 17/2014	A1

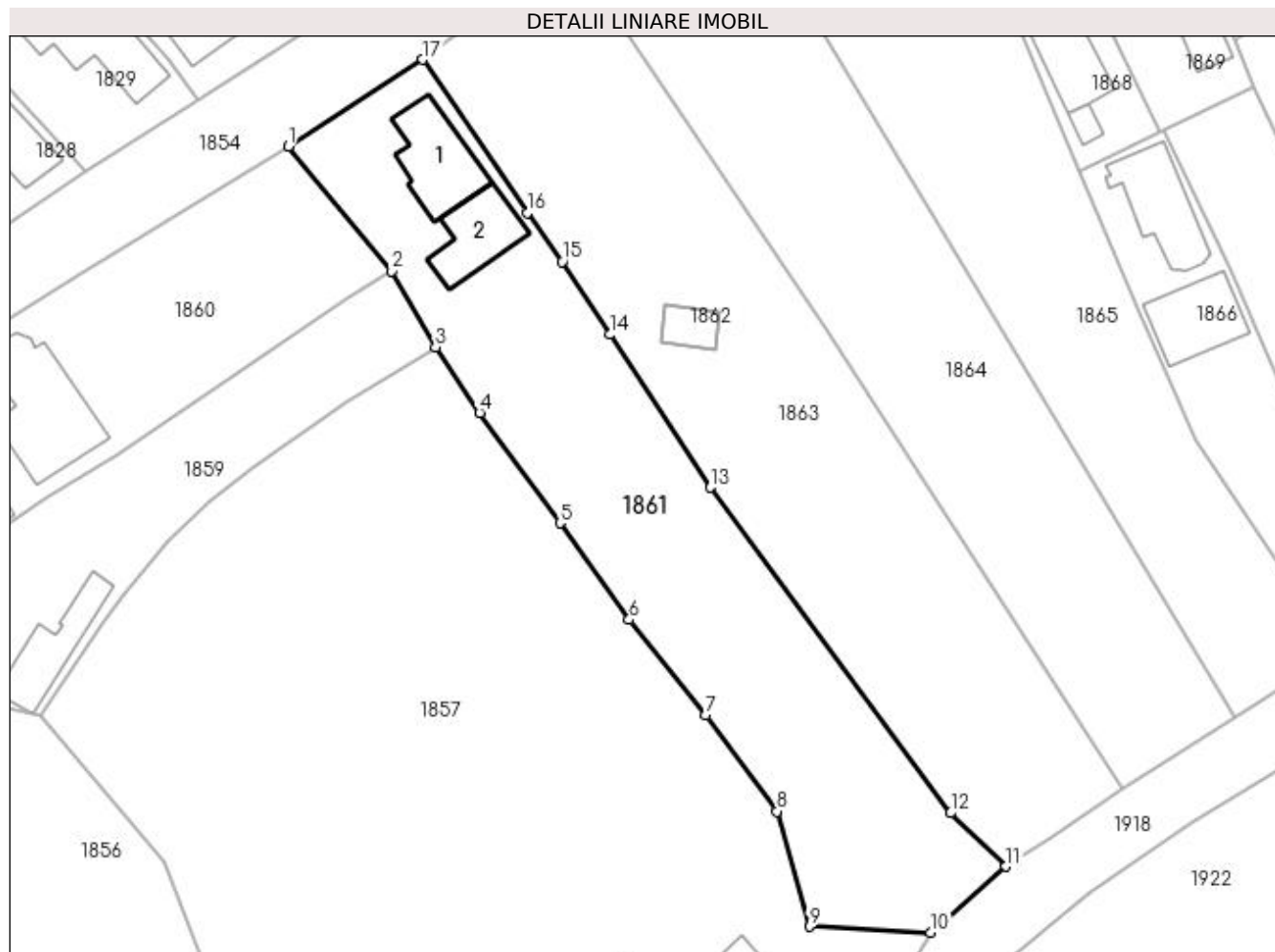
C. Partea III. SARCINI .

Inscrieri privind dezmembramintele dreptului de proprietate, drepturi reale de garanție și sarcini	Referințe
NU SUNT	

Anexa Nr. 1 La Partea I**Teren**

Nr cadastral	Suprafața (mp)*	Observații / Referințe
81420	Din acte: 1.320 Masurata: 1.427	

* Suprafața este determinată în planul de proiecție Stereo 70.

**Date referitoare la teren**

Crt	Categorie folosință	Intra vilan	Suprafața (mp)	Tarla	Parcelă	Nr. topo	Observații / Referințe
1	curți constructii	DA	345	3	235	-	
2	arabil	DA	303	3	234,235	-	
3	faneata	DA	779	3	233,234	-	

Date referitoare la construcții

Crt	Număr	Destinație construcție	Supraf. (mp)	Situație juridică	Observații / Referințe
A1.1	81420-C1	construcții de locuințe	64	Cu acte	Nr. niveluri:1; S. construita la sol:64 mp; S. construita desfasurata:64 mp; CASA
A1.2	81420-C2	construcții anexa	51	Cu acte	Nr. niveluri:1; S. construita la sol:51 mp; S. construita desfasurata:51 mp; Anexa

Lungime Segmente

1) Valorile lungimilor segmentelor sunt obținute din proiecție în plan.

Punct început	X / Y	Punct sfârșit	X / Y	Lungime segment (** (m)
1	506.696,718 421.789,653	2	506.706,897 421.777,428	15.908

Punct început	X / Y	Punct sfârșit	X / Y	Lungime segment (** (m)
2	506.706,897 421.777,428	3	506.711,183 421.769,986	8.588
3	506.711,183 421.769,986	4	506.715,495 421.763,535	7.759
4	506.715,495 421.763,535	5	506.723,371 421.752,733	13.368
5	506.723,371 421.752,733	6	506.730,156 421.743,256	11.655
6	506.730,156 421.743,256	7	506.737,685 421.733,894	12.014
7	506.737,685 421.733,894	8	506.744,662 421.724,48	11.718
8	506.744,662 421.724,48	9	506.747,829 421.713,184	11.732
9	506.747,829 421.713,184	10	506.759,716 421.712,604	11.901
10	506.759,716 421.712,604	11	506.767,118 421.719,081	9.836
11	506.767,118 421.719,081	12	506.761,662 421.724,301	7.551
12	506.761,662 421.724,301	13	506.738,128 421.756,217	39.655
13	506.738,128 421.756,217	14	506.728,28 421.771,203	17.932
14	506.728,28 421.771,203	15	506.723,584 421.778,349	8.551
15	506.723,584 421.778,349	16	506.720,152 421.783,15	5.902
16	506.720,152 421.783,15	17	506.709,921 421.798,162	18.167
17	506.709,921 421.798,162	1	506.696,718 421.789,653	15.707

** Lungimile segmentelor sunt determinate în planul de proiecție Stereo 70 și sunt rotunjite la 1 milimetru.

*** Distanța dintre puncte este formată din segmente cumulate ce sunt mai mici decât valoarea 1 milimetru.

**DATE DESPRE IMOBILUL NR. 1862**

Oficiul de Cadastru și Publicitate Imobiliară ARGES
Biroul de Cadastru și Publicitate Imobiliară Campulung

A. Partea I. Descrierea imobilului

TEREN Intravilan

Adresa: Loc. Valea Mare Pravat, Jud. Arges

Nr. Crt	Nr cadastral Nr. topografic	Suprafața* (mp)	Observații / Referințe
A1	82243	20	Sector cadastral:23 Teren neimpregmuit; LEA 110 KV CAMPULUNG-RUCAR L1 DC LEA 110 KV CAMPULUNG-RUCAR L2

Construcții

Crt	Nr cadastral Nr. topografic	Adresa	Observații / Referințe
A1.1		Loc. Valea Mare Pravat, Jud. Arges	Nr. niveluri:1; S. construita la sol:20 mp; S. construita desfasurata:20 mp; "- Stalp nr. 7_7 ""LEA 110 KV CAMPULUNG-RUCAR L1 DC LEA 110 KV CAMPULUNG-RUCAR L2"" - Constructie de metal - An constructie 1977"

B. Partea II. Proprietari și acte

Inscrieri privitoare la dreptul de proprietate și alte drepturi reale	Referințe	
10658 / 22/06/2020		
Act Administrativ nr. 22729, din 30/12/2016 emis de Oficiul Registrului Comertului de pe langa Tribu (act administrativ nr 4 din 24.11.2016, emis de CEZ DISTRIBUTIE S.A.;act administrativ nr 57806 din 29.12.2016, emis de Oficiul Registrului Comertului de pe langa Tribunalul Dolj;act administrativ nr 2008 din 14.03.2007, emis de Tribunalul Dolj;act administrativ nr B3362126 din 03.01.2017, emis de Oficiul National al Registrului Comertului Dolj;act administrativ nr 6 din 20.06.2005, emis de Ministerul Economiei si Comertului - SDFEE " Electrica Oltenia";act administrativ nr op din 16.06.2020, emis de DISTRIBUTIE ENERGIE OLTENIA S.A.;inscris sub semnatura privata nr pad refacut din 16.07.2020, emis de Matei Eduard Mihail;act administrativ nr 641 din 09.03.2007, emis de BNP Mone Gabriela Olga si Andrei Aurel Jean;act administrativ nr 14227 din 13.03.2007, emis de Oficiul Registrului Comertului de pe langa Tribunalul Dolj;act administrativ nr RO10-30578 din 17.06.2020, emis de DISTRIBUTIE ENERGIE OLTENIA S.A.);		
B1	Intabulare, drept de PROPRIETATE- domeniu public, dobandit prin Lege, cota actuala 1/1, cota initiala 1/1 1) STATUL ROMAN , CIF:3792118	A1
B2	Intabulare, drept de CONCESIUNE- pe o perioada de 49 ani, incepand cu data de 20.06.2005 1) DISTRIBUTIE ENERGIE OLTENIA SA , CIF:14491102	A1
/		
Act Normativ nr. 7, din 13/03/1996 emis de PARLAMENT (art. 13 alin. 15);		
B3	Inscrierea provizorie, drept de PROPRIETATE, dobandit prin Lege, cota actuala 1/1, cota initiala 1/1 1) COMUNA VALEA MARE PRAVĂȚ , CIF:5010196	A1.1
Act Normativ nr. 17, din 07/03/2014 emis de Parlamentul Romaniei;		
B4	Imobil aflat sub incidenta art.3 alin.(1) din Legea 17/2014	A1

C. Partea III. SARCINI .

Inscrieri privind dezmembramintele dreptului de proprietate, drepturi reale de garanție și sarcini	Referințe
NU SUNT	

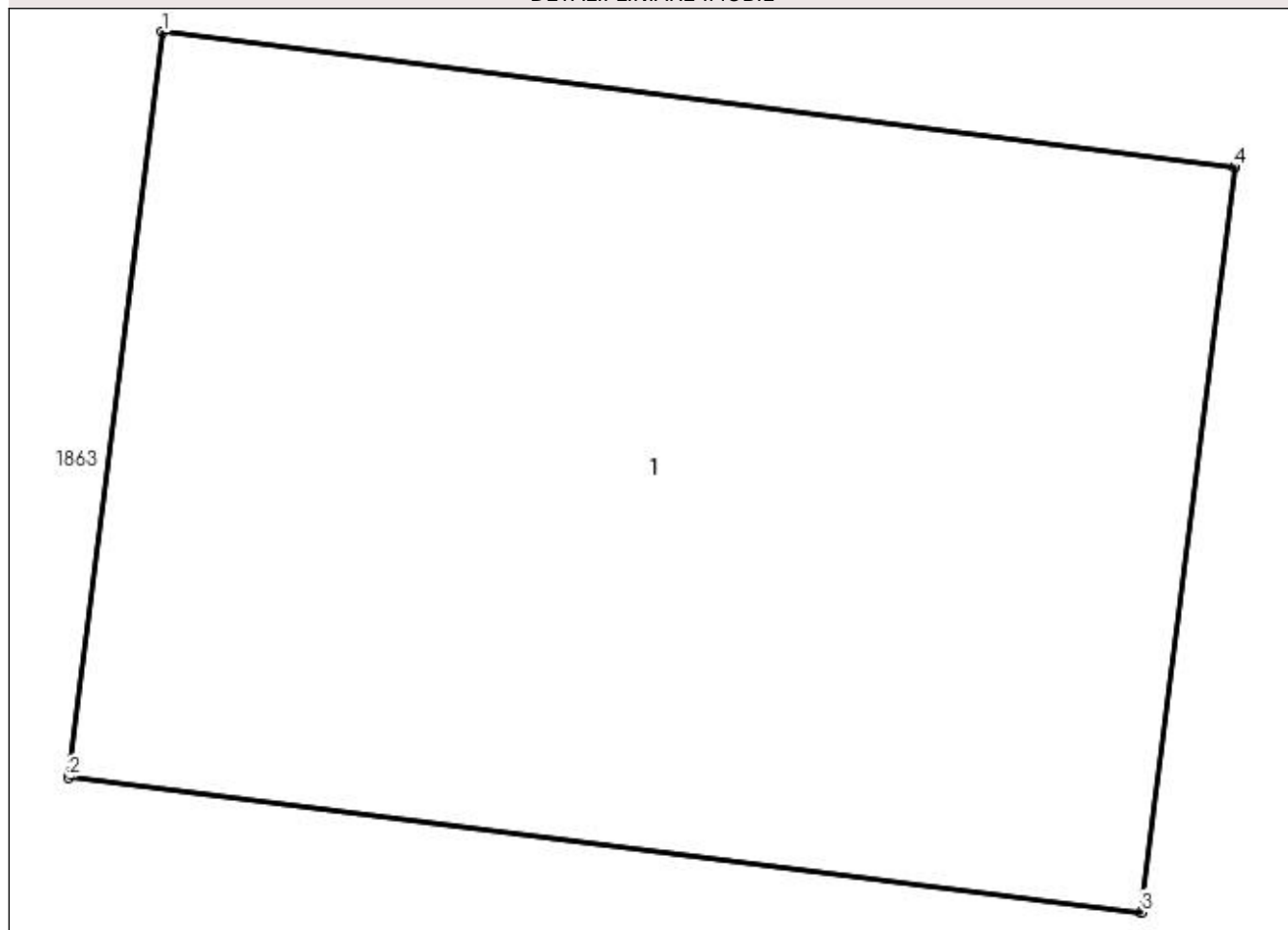
Anexa Nr. 1 La Partea I

Teren

Nr cadastral	Suprafața (mp)*	Observații / Referințe
82243	20	LEA 110 KV CAMPULUNG-RUCAR L1 DC LEA 110 KV CAMPULUNG-RUCAR L2

* Suprafața este determinată în planul de proiecție Stereo 70.

DETALII LINIARE IMOBIL



Date referitoare la teren

Crt	Categorie folosință	Intravilan	Suprafața (mp)	Tarla	Parcelă	Nr. topo	Observații / Referințe
1	curți constructii	DA	20	3	236	-	Teren pe care este amplasat St 7_7 "LEA 110 KV CAMPULUNG-RUCAR L1 DC LEA 110 KV CAMPULUNG-RUCAR L2"

Date referitoare la construcții

Crt	Număr	Destinație construcție	Supraf. (mp)	Situație juridică	Observații / Referințe
A1.1		construcții industriale și edilitare	20	Cu acte	Nr. niveluri:1; S. construita la sol:20 mp; S. construita desfasurata:20 mp; "- Stalp nr. 7 7 ""LEA 110 KV CAMPULUNG-RUCAR L1 DC LEA 110 KV CAMPULUNG-RUCAR L2"" - Construcție de metal - An construcție 1977"

Lungime Segmente

1) Valorile lungimilor segmentelor sunt obținute din proiecție în plan.

Punct început	X / Y	Punct sfârșit	X / Y	Lungime segment (** (m)
1	506.733,678 421.774,134	2	506.733,209 421.770,413	3,75

Punct început	X / Y	Punct sfârșit	X / Y	Lungime segment (** (m)
2	506.733,209 421.770,413	3	506.738,567 421.769,739	5.4
3	506.738,567 421.769,739	4	506.739,035 421.773,46	3.75
4	506.739,035 421.773,46	1	506.733,678 421.774,134	5.399

** Lungimile segmentelor sunt determinate în planul de proiecție Stereo 70 și sunt rotunjite la 1 milimetru.

*** Distanța dintre puncte este formată din segmente cumulate ce sunt mai mici decât valoarea 1 milimetru.

**DATE DESPRE IMOBILUL NR. 1863**

Oficiul de Cadastru și Publicitate Imobiliară ARGES
Biroul de Cadastru și Publicitate Imobiliară Campulung

A. Partea I. Descrierea imobilului

TEREN Intravilan

Nr. CF vechi:173
Nr. cadastral vechi:274

Adresa: Loc. Valea Mare Pravat, Jud. Arges, PCT Valea Foi

Nr. Crt	Nr cadastral Nr. topografic	Suprafata* (mp)	Observatii / Referinte
A1	82061	Din acte: 1.540 Masurata: 1.667	Sector cadastral:23 Teren imprejmuit;

B. Partea II. Proprietari și acte

Inscrieri privitoare la dreptul de proprietate și alte drepturi reale		Referințe
24149 / 05/11/2021		
Act Notarial nr. 1326, din 04/11/2021 emis de TULUCA FILOFTEIA;		
B6	Intabulare, drept de PROPRIETATE-bun comun, dobandit prin Conventie, cota actuala 1/1, cota initiala 1/1 1) NICOARĂ LUCIAN-MARIUS, casatorit cu 2) NICOARĂ MIHAELA	A1
/		
Act Normativ nr. 17, din 07/03/2014 emis de Parlamentul Romaniei;		
B7	Imobil aflat sub incidenta art.3 alin.(1) din Legea 17/2014	A1

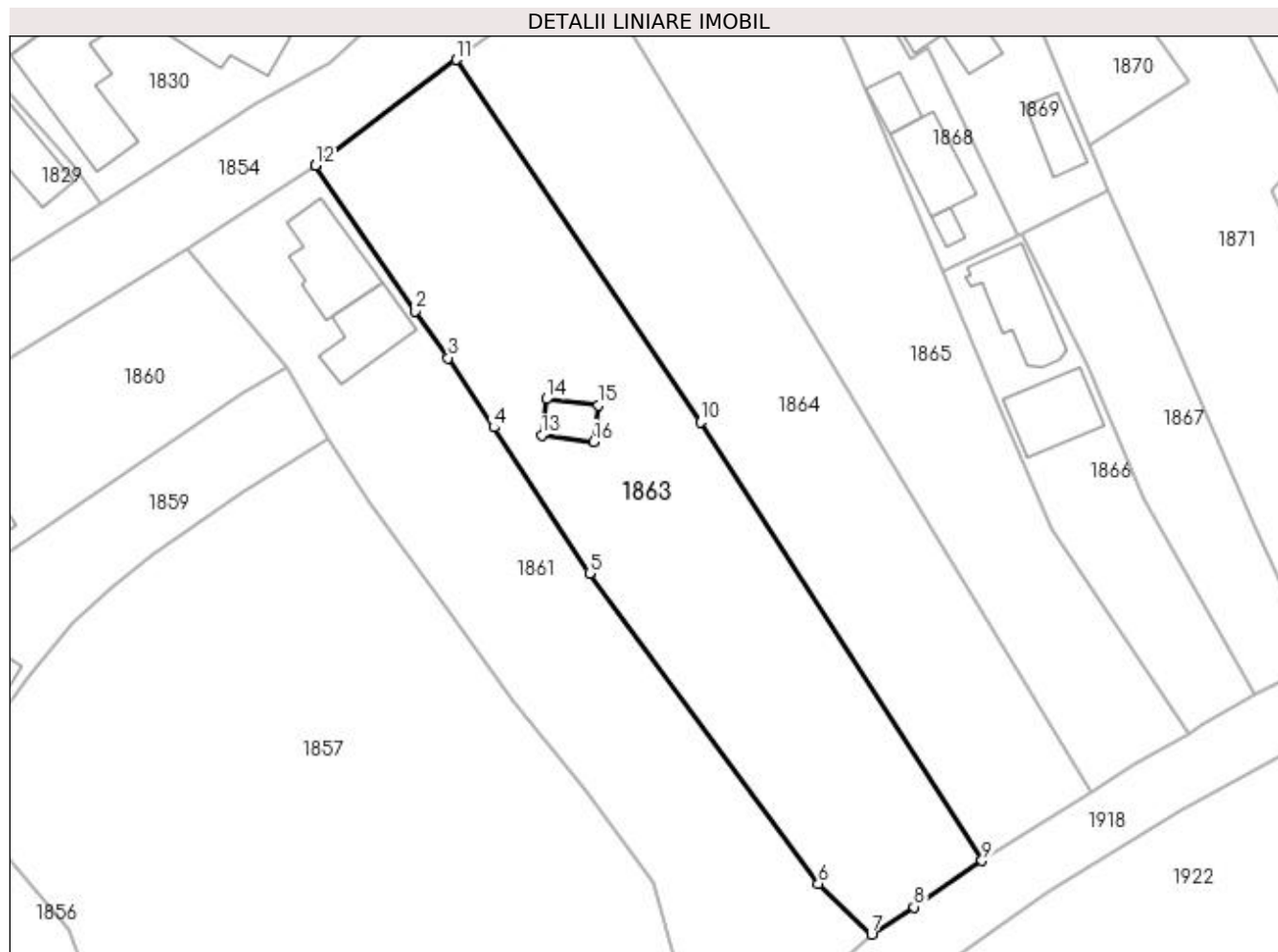
C. Partea III. SARCINI .

Inscrieri privind dezmembramintele dreptului de proprietate, drepturi reale de garanție și sarcini	Referințe
NU SUNT	

Anexa Nr. 1 La Partea I**Teren**

Nr cadastral	Suprafața (mp)*	Observații / Referințe
82061	Din acte: 1.540 Masurata: 1.667	

* Suprafața este determinată în planul de proiecție Stereo 70.

**Date referitoare la teren**

Crt	Categorie folosință	Intravilan	Suprafața (mp)	Tarla	Parcelă	Nr. topo	Observații / Referințe
1	faneata	DA	1.667	3	233,236	-	

Lungime Segmente

1) Valorile lungimilor segmentelor sunt obținute din proiecție în plan.

Punct început	X / Y	Punct sfârșit	X / Y	Lungime segment (** (m)
1	506.709,921 421.798,162	2	506.720,152 421.783,15	18.167
2	506.720,152 421.783,15	3	506.723,584 421.778,349	5.902
3	506.723,584 421.778,349	4	506.728,281 421.771,203	8.551
4	506.728,281 421.771,203	5	506.738,128 421.756,217	17.932
5	506.738,128 421.756,217	6	506.761,662 421.724,301	39.655

Punct început	X / Y	Punct sfârșit	X / Y	Lungime segment (** (m)
6	506.761,662 421.724,301	7	506.767,118 421.719,081	7.551
7	506.767,118 421.719,081	8	506.771,497 421.721,879	5.197
8	506.771,497 421.721,879	9	506.778,476 421.726,649	8.453
9	506.778,476 421.726,649	10	506.749,516 421.771,752	53.6
10	506.749,516 421.771,752	11	506.724,4 421.809,017	44.939
11	506.724,4 421.809,017	12	506.709,921 421.798,162	18.096
12	506.709,921 421.798,162	13	506.733,209 421.770,412	36.227
13	506.733,209 421.770,412	14	506.733,678 421.774,134	3.751
14	506.733,678 421.774,134	15	506.739,035 421.773,46	5.399
15	506.739,035 421.773,46	16	506.738,567 421.769,739	3.75
16	506.738,567 421.769,739	1	506.733,209 421.770,412	5.4

** Lungimile segmentelor sunt determinate în planul de proiecție Stereo 70 și sunt rotunjite la 1 milimetru.

*** Distanța dintre puncte este formată din segmente cumulate ce sunt mai mici decât valoarea 1 milimetru.

**DATE DESPRE IMOBILUL NR. 1864**

Oficiul de Cadastru și Publicitate Imobiliară ARGES
Biroul de Cadastru și Publicitate Imobiliară Campulung

A. Partea I. Descrierea imobilului

TEREN Intravilan

Adresa: Loc. Valea Mare Pravat, Jud. Arges, pct."Valea Foi"

Nr. Crt	Nr cadastral Nr. topografic	Suprafața* (mp)	Observații / Referințe
A1	80826	1.471	Sector cadastral:23 Teren neimprejmuit;

B. Partea II. Proprietari și acte

Inscrieri privitoare la dreptul de proprietate și alte drepturi reale		Referințe
13747 / 02/11/2012		
Hotarare Judecatoreasca nr. 1990, din 10/10/2008 emis de JUDECATORIA CAMPULUNG (act administrativ nr. 4181/22-10-2012 emis de PRIMARIA VALEA MARE PRAVAT; act administrativ nr. 4190/22.10.2012 emis de primaria Valea Mare Pravat; act administrativ nr. 4355/02.11.2012 emis de primaria Valea Mare Pravat; act administrativ nr. 4193/22.10.2012 emis de primaria Valea Mare Pravat;);		
B1	Intabulare, drept de PROPRIETATE, dobandit prin lesire Din Indiviziune, cota actuala 1/1, cota initiala 1/1 1) DRAGUSANU ANA MARIA	A1
/		
Act Normativ nr. 17, din 07/03/2014 emis de Parlamentul Romaniei;		
B2	Imobil aflat sub incidenta art.3 alin.(1) din Legea 17/2014	A1

C. Partea III. SARCINI .

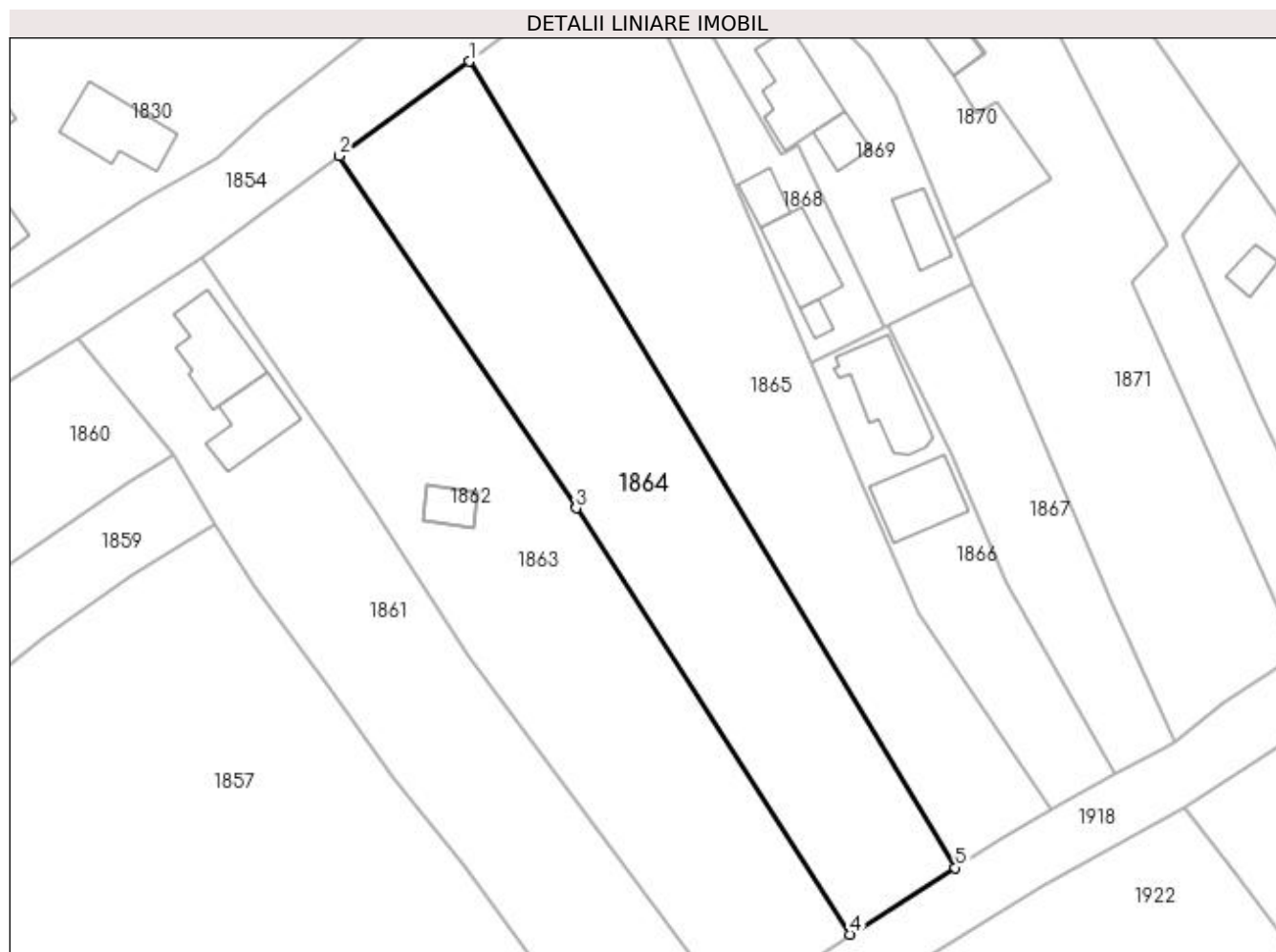
Inscrieri privind dezmembramintele dreptului de proprietate, drepturi reale de garanție și sarcini	Referințe
NU SUNT	

Anexa Nr. 1 La Partea I

Teren

Nr cadastral	Suprafața (mp)*	Observații / Referințe
80826	1.471	

* Suprafața este determinată în planul de proiecție Stereo 70.



Date referitoare la teren

Crt	Categorie folosință	Intra vilan	Suprafața (mp)	Tarla	Parcelă	Nr. topo	Observații / Referințe
1	faneata	DA	1.471	3	237	-	

Lungime Segmente

1) Valorile lungimilor segmentelor sunt obținute din proiecție în plan.

Punct început	X / Y	Punct sfârșit	X / Y	Lungime segment (** (m)
1	506.738,212 421.819,025	2	506.724,4 421.809,017	17.057
2	506.724,4 421.809,017	3	506.749,516 421.771,752	44.939
3	506.749,516 421.771,752	4	506.778,476 421.726,649	53.6
4	506.778,476 421.726,649	5	506.789,649 421.733,714	13.219
5	506.789,649 421.733,714	1	506.738,212 421.819,025	99.618

**** Lungimile segmentelor sunt determinate în planul de proiecție Stereo 70 și sunt rotunjite la 1 milimetru.**

***** Distanța dintre puncte este formată din segmente cumulate ce sunt mai mici decât valoarea 1 milimetru.**

**DATE DESPRE IMOBILUL NR. 1865**

Oficiul de Cadastru și Publicitate Imobiliară ARGES
Biroul de Cadastru și Publicitate Imobiliară Campulung

A. Partea I. Descrierea imobilului

TEREN Intravilan

Adresa: Loc. Valea Mare Pravat, Jud. Arges

Nr. Crt	Nr cadastral Nr. topografic	Suprafața* (mp)	Observații / Referințe
A1	80819	1.471	Sector cadastral:23 Teren neimprejmuit;

B. Partea II. Proprietari și acte

Inscrieri privitoare la dreptul de proprietate și alte drepturi reale	Referințe
2832 / 22/02/2013	
Act Notarial nr. 154, din 21/02/2013 emis de IONESCU IULIA;	
B2	A1
Intabulare, drept de PROPRIETATE, dobandit prin Conventie, cota actuala 1/1, cota initiala 1/1 1) IOSIFESCU CIRESICA, divortata	
/	
Act Normativ nr. 17, din 07/03/2014 emis de Parlamentul Romaniei;	
B3	A1
Imobil aflat sub incidenta art.3 alin.(1) din Legea 17/2014	

C. Partea III. SARCINI .

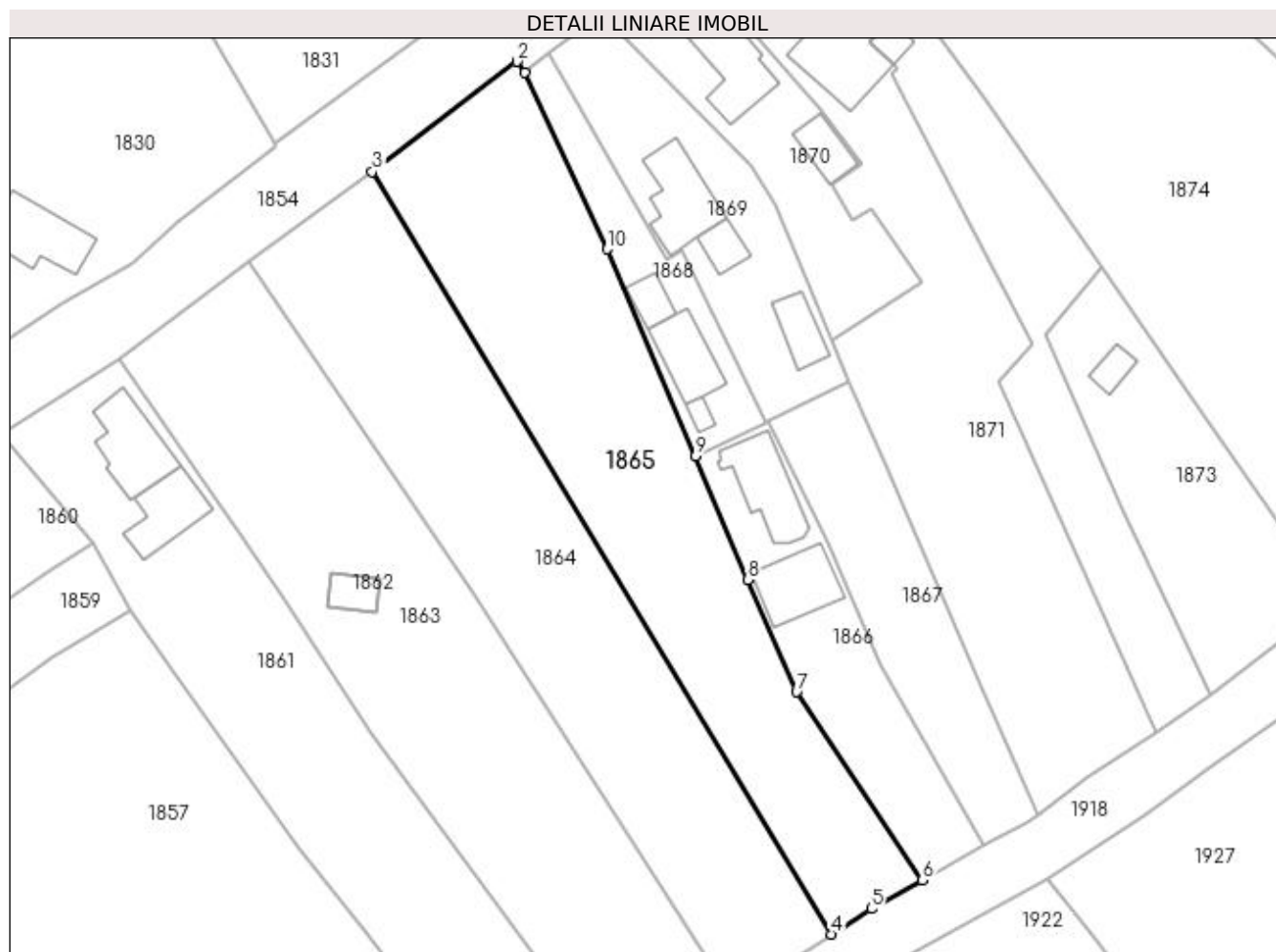
Inscrieri privind dezmembramintele dreptului de proprietate, drepturi reale de garanție și sarcini	Referințe
NU SUNT	

Anexa Nr. 1 La Partea I

Teren

Nr cadastral	Suprafața (mp)*	Observații / Referințe
80819	1.471	

* Suprafața este determinată în planul de proiecție Stereo 70.



Date referitoare la teren

Crt	Categorie folosință	Intra vilan	Suprafața (mp)	Tarla	Parcelă	Nr. topo	Observații / Referințe
1	faneata	DA	1.471	3	237	-	

Lungime Segmente

1) Valorile lungimilor segmentelor sunt obținute din proiecție în plan.

Punct început	X / Y	Punct sfârșit	X / Y	Lungime segment (** (m)
1	506.755,296 421.830,098	2	506.754,419 421.831,343	1.523
2	506.754,419 421.831,343	3	506.738,212 421.819,025	20.357
3	506.738,212 421.819,025	4	506.789,649 421.733,714	99.618
4	506.789,649 421.733,714	5	506.794,083 421.736,575	5.277
5	506.794,083 421.736,575	6	506.799,761 421.739,774	6.517

Punct început	X / Y	Punct sfârșit	X / Y	Lungime segment (** (m)
6	506.799,761 421.739,774	7	506.785,712 421.760,82	25.304
7	506.785,712 421.760,82	8	506.780,248 421.773,393	13.709
8	506.780,248 421.773,393	9	506.774,391 421.787,181	14.98
9	506.774,391 421.787,181	10	506.764,54 421.810,368	25.193
10	506.764,54 421.810,368	1	506.755,296 421.830,098	21.788

** Lungimile segmentelor sunt determinate în planul de proiecție Stereo 70 și sunt rotunjite la 1 milimetru.

*** Distanța dintre puncte este formată din segmente cumulate ce sunt mai mici decât valoarea 1 milimetru.

**DATE DESPRE IMOBILUL NR. 1866**

Oficiul de Cadastru și Publicitate Imobiliară ARGES
Biroul de Cadastru și Publicitate Imobiliară Campulung

A. Partea I. Descrierea imobilului

TEREN Intravilan

Nr. CF vechi:344
Nr. cadastral vechi:423

Adresa: Loc. Valea Mare Pravat, Nr. 294, Jud. Arges, Valea Foi, pct Caminul Casei

Nr. Crt	Nr cadastral Nr. topografic	Suprafața* (mp)	Observații / Referințe
A1	81949	Din acte: 449 Masurata: 495	Sector cadastral:23 Teren imprejmuit;

Construcții

Crt	Nr cadastral Nr. topografic	Adresa	Observații / Referințe
A1.1		Loc. Valea Mare Pravat, Nr. 294, Jud. Arges, Valea Foi, pct Caminul Casei	Nr. niveluri:1; S. construita la sol:56 mp; S. construita desfasurata:56 mp;
A1.2		Loc. Valea Mare Pravat, Nr. 294, Jud. Arges, Valea Foi, pct Caminul Casei	Nr. niveluri:1; S. construita la sol:63 mp; S. construita desfasurata:63 mp;

B. Partea II. Proprietari și acte

Inscrieri privitoare la dreptul de proprietate și alte drepturi reale		Referințe
63 / 14/01/2005		
Act Notarial nr. 1535, din 22/12/2004 emis de notar public Tuluca Filofteia (certificat de mostenitor nr 107/2004-Notariatul de Stat Local Campulung ; incheiere CF nr. 63 din 14.01.2005, emis de OCPI ARGES-BCPI CAMPULUNG);		
B1	Intabulare, drept de PROPRIETATE-sucesiune si ,, dobandit prin Conventie, cota actuala 1/1, cota initiala 1/1 1) MARA GHEORGHE-ADRIAN , casatorit cu 2) MARA MARINELA , lipsă CNP <i>OBSERVATII: -prin dezmembrare din cf 275/Valea Mare Pravat</i>	A1
B2	ase noteaza interdictia de grevare si instrainare 1) MARA VERGINA	A1
/		
Act Normativ nr. 7, din 13/03/1996 emis de PARLAMENT (art. 12 alin. 16);		
B3	Intabulare, drept de PROPRIETATE, dobandit prin Construire, cota actuala 1/1, cota initiala 1/1 1) MARA GHEORGHE-ADRIAN 2) MARA MARINELA , lipsă CNP	A1.1, A1.2
Act Normativ nr. 17, din 07/03/2014 emis de Parlamentul Romaniei;		
B4	Imobil aflat sub incidenta art.3 alin.(1) din Legea 17/2014	A1

C. Partea III. SARCINI .

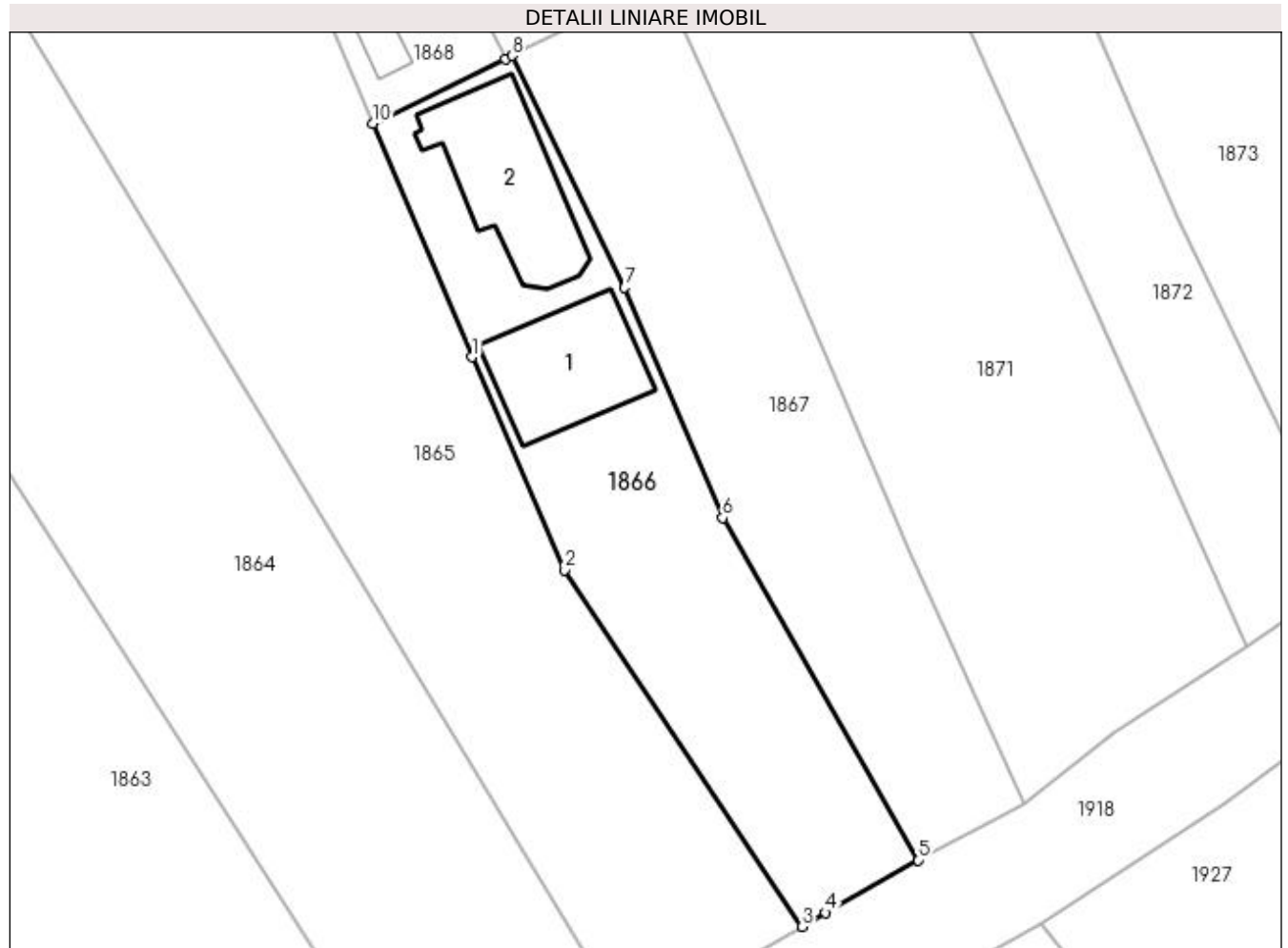
Inscrieri privind dezmembramintele dreptului de proprietate, drepturi reale de garanție și sarcini	Referințe
NU SUNT	

Anexa Nr. 1 La Partea I

Teren

Nr cadastral	Suprafața (mp)*	Observații / Referințe
81949	Din acte: 449 Masurata: 495	

* Suprafața este determinată în planul de proiecție Stereo 70.



Date referitoare la teren

Crt	Categorie folosință	Intravilan	Suprafața (mp)	Tarla	Parcelă	Nr. topo	Observații / Referințe
1	curți constructii	DA	145	1	240	-	
2	faneata	DA	350	1	239	-	

Date referitoare la construcții

Crt	Număr	Destinație construcție	Supraf. (mp)	Situație juridică	Observații / Referințe
A1.1		construcții anexa	56	Cu acte	Nr. niveluri:1; S. construita la sol:56 mp; S. construita desfasurata:56 mp;
A1.2		construcții anexa	63	Cu acte	Nr. niveluri:1; S. construita la sol:63 mp; S. construita desfasurata:63 mp;

Lungime Segmente

1) Valorile lungimilor segmentelor sunt obținute din proiecție în plan.

Punct început	X / Y	Punct sfârșit	X / Y	Lungime segment (** (m)
1	506.780,248 421.773,393	2	506.785,712 421.760,82	13.709
2	506.785,712 421.760,82	3	506.799,761 421.739,774	25.304

Punct început	X / Y	Punct sfârșit	X / Y	Lungime segment (** (m)
3	506.799,761 421.739,774	4	506.801,14 421.740,589	1.602
4	506.801,14 421.740,589	5	506.806,591 421.743,702	6.277
5	506.806,591 421.743,702	6	506.795,052 421.763,895	23.257
6	506.795,052 421.763,895	7	506.789,268 421.777,495	14.779
7	506.789,268 421.777,495	8	506.782,591 421.791,183	15.23
8	506.782,591 421.791,183	9	506.782,209 421.790,997	0.425
9	506.782,209 421.790,997	10	506.774,391 421.787,181	8.7
10	506.774,391 421.787,181	1	506.780,248 421.773,393	14.98

** Lungimile segmentelor sunt determinate în planul de proiecție Stereo 70 și sunt rotunjite la 1 milimetru.

*** Distanța dintre puncte este formată din segmente cumulate ce sunt mai mici decât valoarea 1 milimetru.

**DATE DESPRE IMOBILUL NR. 1867**

Oficiul de Cadastru și Publicitate Imobiliară ARGES
Biroul de Cadastru și Publicitate Imobiliară Campulung

A. Partea I. Descrierea imobilului

TEREN Intravilan

Nr. CF vechi:275
Nr. cadastral vechi:424

Adresa: Loc. Valea Mare Pravat, Jud. Arges, punct Caminul Casei

Nr. Crt	Nr cadastral Nr. topografic	Suprafața* (mp)	Observații / Referințe
A1	82123	Din acte: 439 Masurata: 476	Sector cadastral:23 Teren imprejmuit;

B. Partea II. Proprietari și acte

Inscrieri privitoare la dreptul de proprietate și alte drepturi reale		Referințe
64 / 14/01/2005		
Act Notarial nr. 1534, din 22/12/2004 emis de BNP Tuluca Filofteia (certificat de mostenitor nr 107/2004-incheiere nr. 64 din 14.01.2005, emis de BCPI CAMPULUNG);		
B1	Intabulare, drept de PROPRIETATE- mostenire si contra intretinere, dobandit prin Conventie, cota actuala 1/1, cota initiala 1/1 1) MARA DANIEL , necasatorit	A1
/		
Act Normativ nr. 17, din 07/03/2014 emis de Parlamentul Romaniei;		
B2	Imobil aflat sub incidenta art.3 alin.(1) din Legea 17/2014	A1

C. Partea III. SARCINI .

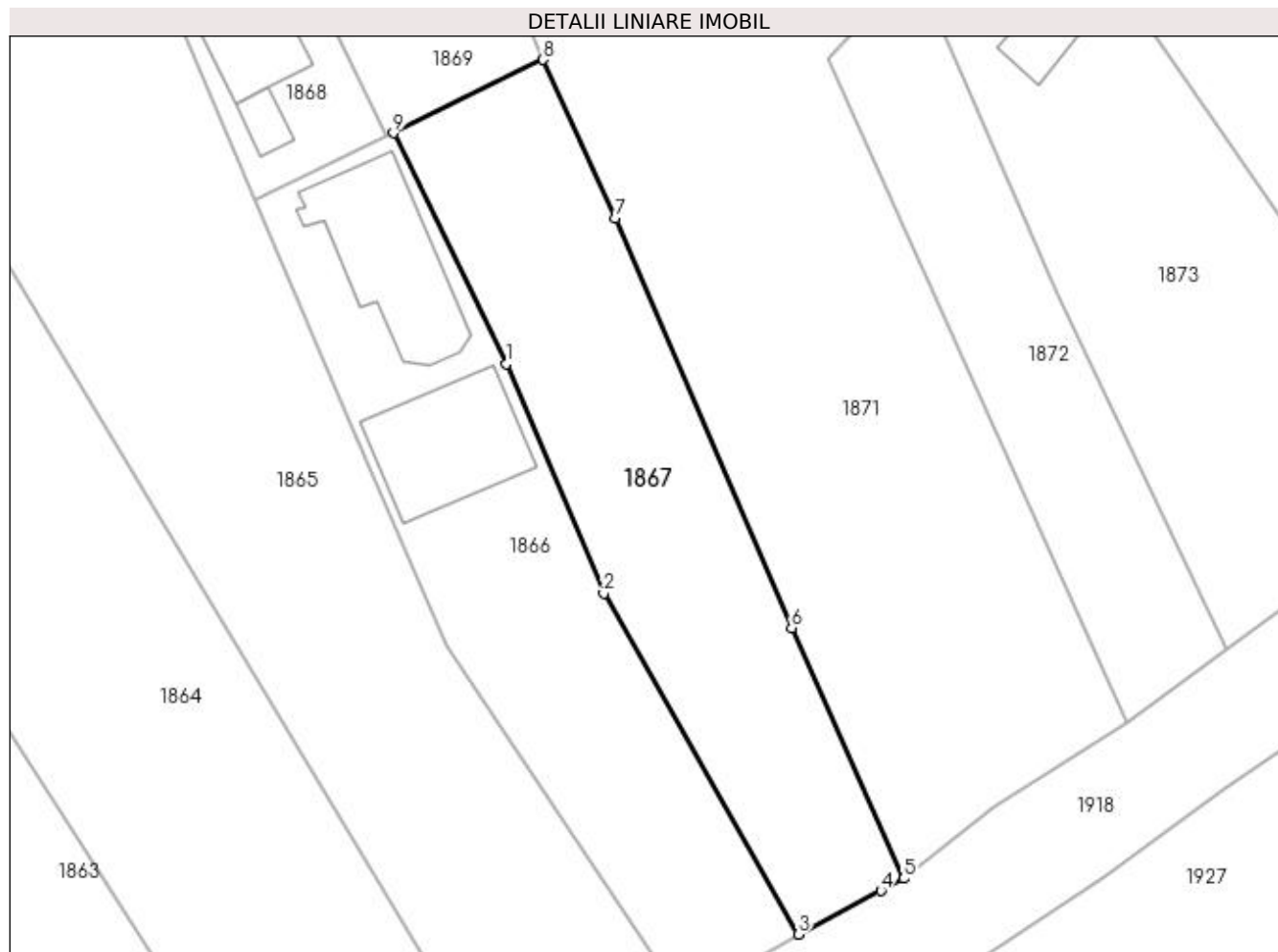
Inscrieri privind dezmembramintele dreptului de proprietate, drepturi reale de garanție și sarcini	Referințe
NU SUNT	

Anexa Nr. 1 La Partea I

Teren

Nr cadastral	Suprafața (mp)*	Observații / Referințe
82123	Din acte: 439 Masurata: 476	

* Suprafața este determinată în planul de proiecție Stereo 70.



Date referitoare la teren

Crt	Categorie folosință	Intra vilan	Suprafața (mp)	Tarla	Parcelă	Nr. topo	Observații / Referințe
1	arabil	DA	136	3	239,240	-	
2	faneata	DA	340	3	239,240	-	

Lungime Segmente

1) Valorile lungimilor segmentelor sunt obținute din proiecție în plan.

Punct început	X / Y	Punct sfârșit	X / Y	Lungime segment (** (m)
1	506.789,268 421.777,495	2	506.795,052 421.763,895	14.779
2	506.795,052 421.763,895	3	506.806,591 421.743,702	23.257
3	506.806,591 421.743,702	4	506.811,47 421.746,285	5.521
4	506.811,47 421.746,285	5	506.812,83 421.747,005	1.539

Punct început	X / Y	Punct sfârșit	X / Y	Lungime segment (** (m)
5	506.812,83 421.747,005	6	506.806,178 421.761,844	16.262
6	506.806,178 421.761,844	7	506.795,76 421.786,128	26.424
7	506.795,76 421.786,128	8	506.791,466 421.795,521	10.328
8	506.791,466 421.795,521	9	506.782,591 421.791,183	9.878
9	506.782,591 421.791,183	1	506.789,268 421.777,495	15.23

** Lungimile segmentelor sunt determinate în planul de proiecție Stereo 70 și sunt rotunjite la 1 milimetru.

*** Distanța dintre puncte este formată din segmente cumulate ce sunt mai mici decât valoarea 1 milimetru.

**DATE DESPRE IMOBILUL NR. 1868**

Oficiul de Cadastru și Publicitate Imobiliară ARGES
Biroul de Cadastru și Publicitate Imobiliară Campulung

A. Partea I. Descrierea imobilului

TEREN Intravilan

Nr. CF vechi:353
Nr. cadastral vechi:422/1

Adresa: Loc. Valea Mare Pravat, Jud. Arges, pct Caminul casei

Nr. Crt	Nr cadastral Nr. topografic	Suprafața* (mp)	Observații / Referințe
A1	81954	Din acte: 270 Masurata: 290	Sector cadastral:23 Teren imprejmuit;

Construcții

Crt	Nr cadastral Nr. topografic	Adresa	Observații / Referințe
A1.1	81954-C1	Loc. Valea Mare Pravat, Jud. Arges, pct Caminul casei	Nr. niveluri:1; S. construita la sol:19 mp; S. construita desfasurata:19 mp; garaj
A1.2	81954-C2	Loc. Valea Mare Pravat, Jud. Arges, pct Caminul casei	Nr. niveluri:2; S. construita la sol:48 mp; S. construita desfasurata:96 mp;
A1.3	81954-C3	Loc. Valea Mare Pravat, Jud. Arges, pct Caminul casei	Nr. niveluri:1; S. construita la sol:8 mp; S. construita desfasurata:8 mp; cotet

B. Partea II. Proprietari și acte

Inscrieri privitoare la dreptul de proprietate și alte drepturi reale		Referințe
63 / 14/01/2005		
Act Notarial nr. 1535, din 22/12/2004 emis de notar public Tuluca Filofteia (certificat de mostenitor nr. 107/2004 emis de Notariatul de Stat local Campulung);		
B1	Intabulare, drept de PROPRIETATE-sucesiune si,, dobandit prin Conventie, cota actuala 1/1, cota initiala 1/1 1) MARA GHEORGHE-ADRIAN , casatorit cu 2) MARA MARINELA , lipsă CNP <i>OBSERVATII: -prin dezmembrare din cf 275/Valea Mare Pravat</i>	A1, A1.1, A1.2, A1.3
B2	interdictia de grevare si instrainare 1) MARA VERGINA	A1, A1.1, A1.2, A1.3
/		
Act Normativ nr. 17, din 07/03/2014 emis de Parlamentul Romaniei;		
B3	Imobil aflat sub incidenta art.3 alin.(1) din Legea 17/2014	A1

C. Partea III. SARCINI .

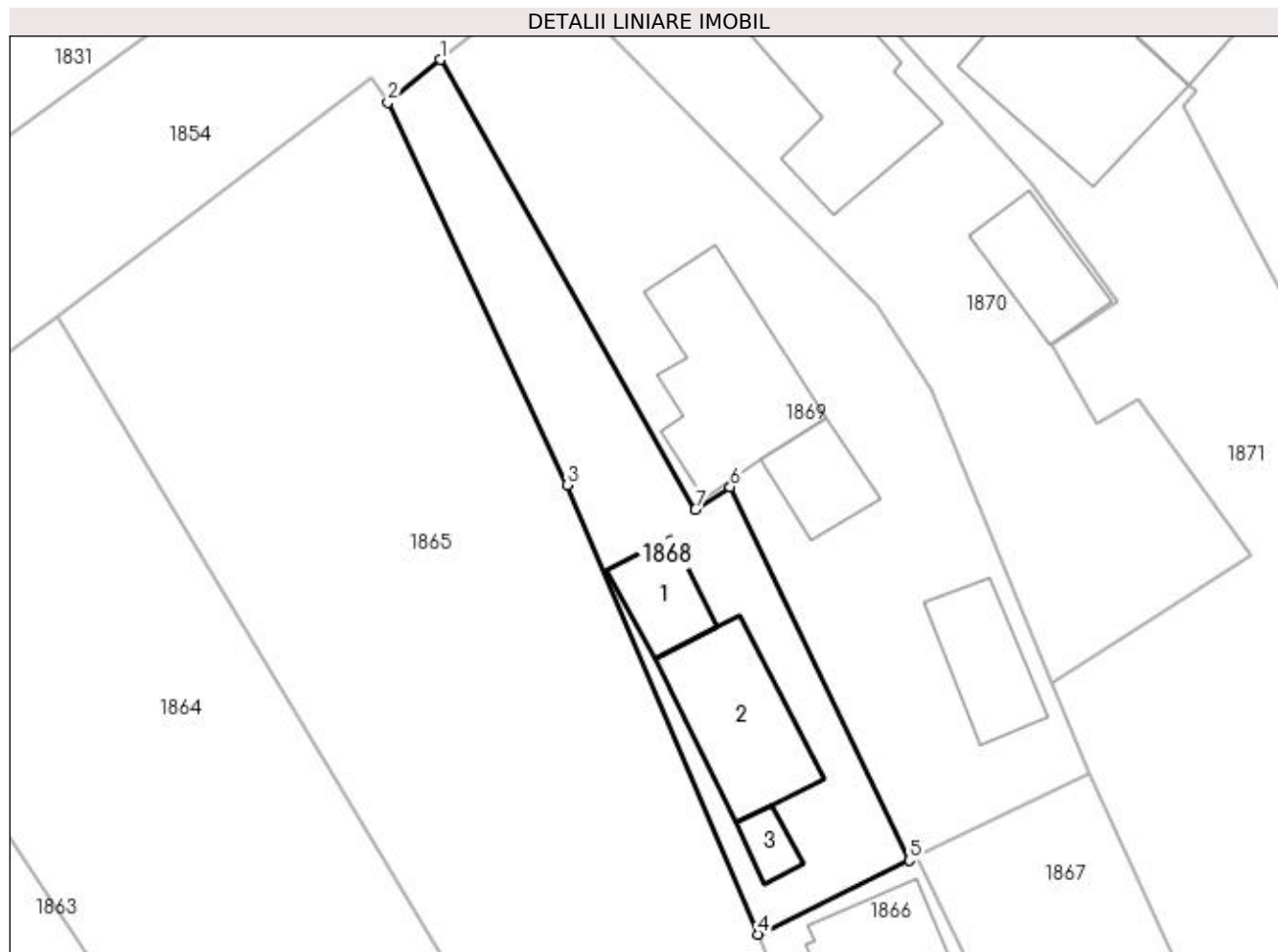
Inscrieri privind dezmembramintele dreptului de proprietate, drepturi reale de garanție și sarcini	Referințe
NU SUNT	

Anexa Nr. 1 La Partea I

Teren

Nr cadastral	Suprafața (mp)*	Observații / Referințe
81954	Din acte: 270 Masurata: 290	

* Suprafața este determinată în planul de proiecție Stereo 70.



Date referitoare la teren

Crt	Categorie folosință	Intra vilan	Suprafața (mp)	Tarla	Parcelă	Nr. topo	Observații / Referințe
1	curți constructii	DA	290	3	238,239	-	

Date referitoare la construcții

Crt	Număr	Destinație construcție	Supraf. (mp)	Situație juridică	Observații / Referințe
A1.1	81954-C1	construcții anexa	19	Cu acte	Nr. niveluri:1; S. construita la sol:19 mp; S. construita desfasurata:19 mp; garaj
A1.2	81954-C2	construcții de locuinte	48	Cu acte	Nr. niveluri:2; S. construita la sol:48 mp; S. construita desfasurata:96 mp;
A1.3	81954-C3	construcții anexa	8	Cu acte	Nr. niveluri:1; S. construita la sol:8 mp; S. construita desfasurata:8 mp; cotet

Lungime Segmente

1) Valorile lungimilor segmentelor sunt obținute din proiecție în plan.

Punct început	X / Y	Punct sfârșit	X / Y	Lungime segment (** (m))
1	506.757,998 421.832,298	2	506.755,296 421.830,098	3.484
2	506.755,296 421.830,098	3	506.764,54 421.810,368	21.788

Punct început	X / Y	Punct sfârșit	X / Y	Lungime segment (** (m)
3	506.764,54 421.810,368	4	506.774,391 421.787,181	25.193
4	506.774,391 421.787,181	5	506.782,209 421.790,997	8.7
5	506.782,209 421.790,997	6	506.772,959 421.810,249	21.359
6	506.772,959 421.810,249	7	506.771,171 421.809,104	2.123
7	506.771,171 421.809,104	1	506.757,998 421.832,298	26.674

** Lungimile segmentelor sunt determinate în planul de proiecție Stereo 70 și sunt rotunjite la 1 milimetru.

*** Distanța dintre puncte este formată din segmente cumulate ce sunt mai mici decât valoarea 1 milimetru.

**DATE DESPRE IMOBILUL NR. 1869**

Oficiul de Cadastru și Publicitate Imobiliară ARGES
Biroul de Cadastru și Publicitate Imobiliară Campulung

A. Partea I. Descrierea imobilului

TEREN Intravilan

Nr. CF vechi:345
Nr. cadastral vechi:422/2

Adresa: Loc. Valea Mare Pravat, Jud. Arges, pct Caminul casei

Nr. Crt	Nr cadastral Nr. topografic	Suprafața* (mp)	Observații / Referințe
A1	81953	Din acte: 484 Masurata: 535	Sector cadastral:23 Teren imprejmuit;

Construcții

Crt	Nr cadastral Nr. topografic	Adresa	Observații / Referințe
A1.1	81953-C1	Loc. Valea Mare Pravat, Jud. Arges, pct Caminul casei	Nr. niveluri:2; S. construita la sol:64 mp; S. construita desfasurata:128 mp;
A1.2	81953-C2	Loc. Valea Mare Pravat, Jud. Arges, pct Caminul casei	Nr. niveluri:1; S. construita la sol:20 mp; S. construita desfasurata:20 mp; bucatarie de vara
A1.3		Loc. Valea Mare Pravat, Jud. Arges, pct Caminul casei	Nr. niveluri:1; S. construita la sol:30 mp; S. construita desfasurata:30 mp;

B. Partea II. Proprietari și acte

Inscrieri privitoare la dreptul de proprietate și alte drepturi reale	Referințe
64 / 14/01/2005	
Act Notarial nr. 1534, din 22/12/2004 emis de notar public Tuluca Filofteia (certificat de mostenitor nr. 104/2004 emis de Notariatul de Stat Local Campulung);	
B1	A1, A1.1, A1.2
Intabulare, drept de PROPRIETATE-sucesiune si,, dobandit prin Conventie, cota actuala 1/1, cota initiala 1/1 1) MARA DANIEL , neacasatorit <i>OBSERVATII: - prin dezmembrare din cf 275/ Valea Mare Pravat</i>	
B2	A1, A1.1, A1.2
interdictia de grevare si instrainare 1) MARA VERGINA	
/	
Act Normativ nr. 7, din 13/03/1996 emis de PARLAMENT (art. 12 alin. 16);	
B3	A1.3
Intabulare, drept de PROPRIETATE, dobandit prin Construire, cota actuala 1/1, cota initiala 1/1 1) MARA DANIEL	
Act Normativ nr. 17, din 07/03/2014 emis de Parlamentul Romaniei;	
B4	A1
Imobil aflat sub incidenta art.3 alin.(1) din Legea 17/2014	

C. Partea III. SARCINI .

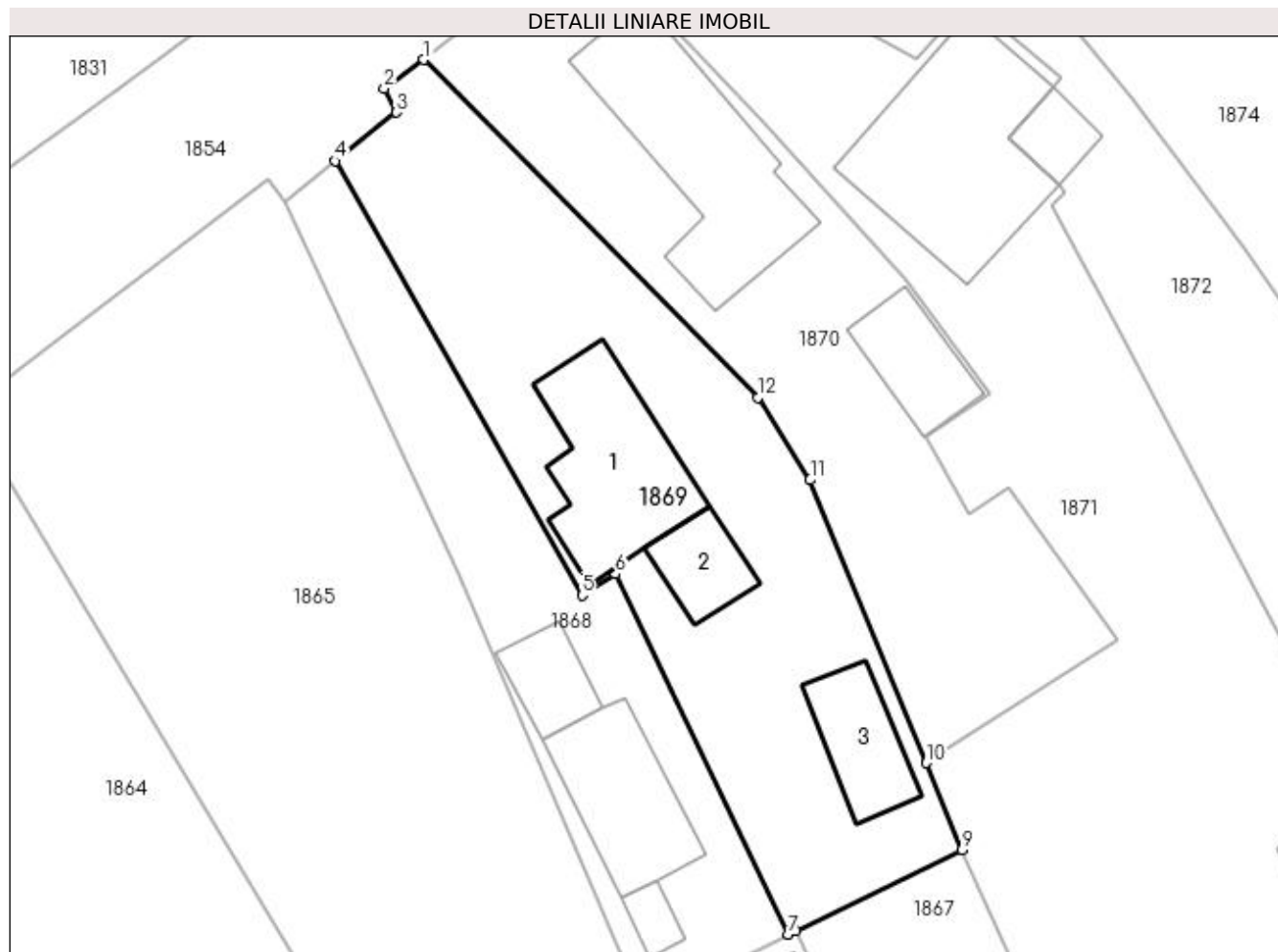
Inscrieri privind dezmembramintele dreptului de proprietate, drepturi reale de garanție și sarcini	Referințe
NU SUNT	

Anexa Nr. 1 La Partea I

Teren

Nr cadastral	Suprafața (mp)*	Observații / Referințe
81953	Din acte: 484 Masurata: 535	

* Suprafața este determinată în planul de proiecție Stereo 70.



Date referitoare la teren

Crt	Categorie folosință	Intravilan	Suprafața (mp)	Tarla	Parcelă	Nr. topo	Observații / Referințe
1	curți constructii	DA	535	3	238-242	-	

Date referitoare la construcții

Crt	Număr	Destinație construcție	Supraf. (mp)	Situație juridică	Observații / Referințe
A1.1	81953-C1	construcții de locuințe	64	Cu acte	Nr. niveluri:2; S. construita la sol:64 mp; S. construita desfasurata:128 mp;
A1.2	81953-C2	construcții anexa	20	Cu acte	Nr. niveluri:1; S. construita la sol:20 mp; S. construita desfasurata:20 mp; bucatarie de vara
A1.3		construcții anexa	30	Cu acte	Nr. niveluri:1; S. construita la sol:30 mp; S. construita desfasurata:30 mp;

Lungime Segmente

1) Valorile lungimilor segmentelor sunt obținute din proiecție în plan.

Punct început	X / Y	Punct sfârșit	X / Y	Lungime segment (** (m)
1	506.762,722 421.837,706	2	506.760,602 421.836,158	2.625

Punct început	X / Y	Punct sfârșit	X / Y	Lungime segment (** (m)
2	506.760,602 421.836,158	3	506.761,251 421.834,887	1.427
3	506.761,251 421.834,887	4	506.757,998 421.832,298	4.158
4	506.757,998 421.832,298	5	506.771,171 421.809,104	26.674
5	506.771,171 421.809,104	6	506.772,959 421.810,249	2.123
6	506.772,959 421.810,249	7	506.782,209 421.790,997	21.359
7	506.782,209 421.790,997	8	506.782,591 421.791,183	0.425
8	506.782,591 421.791,183	9	506.791,466 421.795,521	9.878
9	506.791,466 421.795,521	10	506.789,564 421.800,155	5.009
10	506.789,564 421.800,155	11	506.783,362 421.815,266	16.334
11	506.783,362 421.815,266	12	506.780,558 421.819,659	5.212
12	506.780,558 421.819,659	1	506.762,722 421.837,706	25.374

** Lungimile segmentelor sunt determinate în planul de proiecție Stereo 70 și sunt rotunjite la 1 milimetru.

*** Distanța dintre puncte este formată din segmente cumulate ce sunt mai mici decât valoarea 1 milimetru.

**DATE DESPRE IMOBILUL NR. 1870**

Oficiul de Cadastru și Publicitate Imobiliară ARGES
Biroul de Cadastru și Publicitate Imobiliară Campulung

A. Partea I. Descrierea imobilului

TEREN Intravilan

Nr. CF vechi:109
Nr. cadastral vechi:116

Adresa: Loc. Valea Mare Pravat, Str Valea Foi, Jud. Arges

Nr. Crt	Nr cadastral Nr. topografic	Suprafața* (mp)	Observații / Referințe
A1	82007	Din acte: 496 Masurata: 484	Sector cadastral:23 Teren imprejmuit;

Construcții

Crt	Nr cadastral Nr. topografic	Adresa	Observații / Referințe
A1.1	82007-C1	Loc. Valea Mare Pravat, Str Valea Foi, Jud. Arges	Nr. niveluri:1; S. construita la sol:86 mp; S. construita desfasurata:86 mp; casa cu doua camere, bucatarie si grajd;se rectifica cf.art.12,alin.16(Legea7/1996)
A1.2		Loc. Valea Mare Pravat, Str Valea Foi, Jud. Arges	Nr. niveluri:1; S. construita la sol:28 mp; S. construita desfasurata:28 mp;

B. Partea II. Proprietari și acte

Inscrieri privitoare la dreptul de proprietate și alte drepturi reale		Referințe
2563 / 14/07/2003		
Act Notarial nr. 2255, din 09/07/2003 emis de notar public Tuluca Filofteia;		
B1	Intabulare, drept de PROPRIETATE, dobandit prin Conventie, cota actuala 1/1, cota initiala 1/1 1) MOISE ION , casatorit cu, lipsă CNP 2) MOISE ELENA , lipsă CNP	A1, A1.1
/		
Act Normativ nr. 7, din 13/03/1996 emis de PARLAMENT (art. 12 alin. 16);		
B2	Intabulare, drept de PROPRIETATE, dobandit prin Construire, cota actuala 1/1, cota initiala 1/1 1) MOISE ION , lipsă CNP 2) MOISE ELENA , lipsă CNP	A1.2
Act Normativ nr. 17, din 07/03/2014 emis de Parlamentul Romaniei;		
B3	Imobil aflat sub incidenta art.3 alin.(1) din Legea 17/2014	A1

C. Partea III. SARCINI .

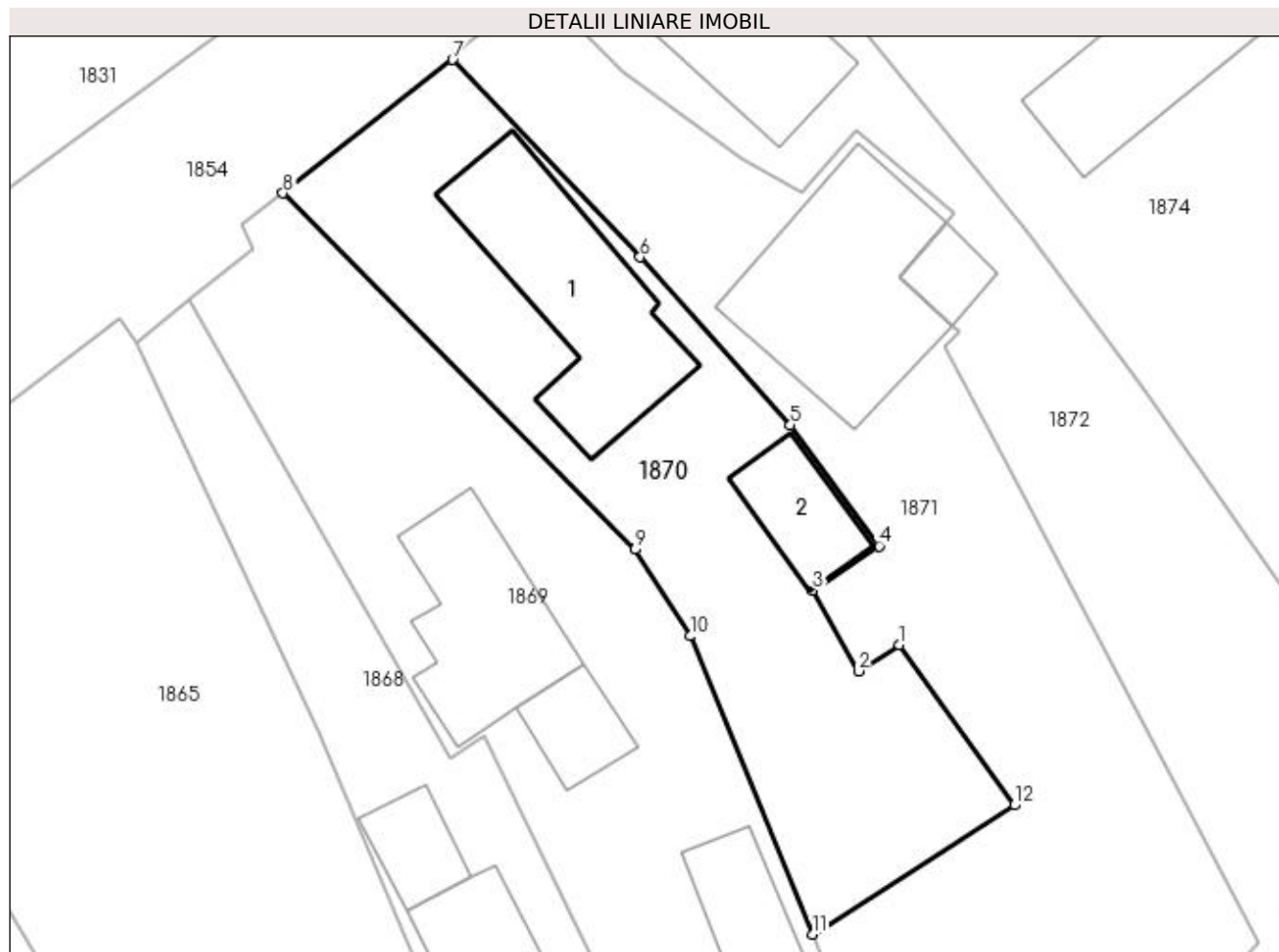
Inscrieri privind dezmembramintele dreptului de proprietate, drepturi reale de garanție și sarcini	Referințe
NU SUNT	

Anexa Nr. 1 La Partea I

Teren

Nr cadastral	Suprafața (mp)*	Observații / Referințe
82007	Din acte: 496 Masurata: 484	

* Suprafața este determinată în planul de proiecție Stereo 70.



Date referitoare la teren

Crt	Categorie folosință	Intravilan	Suprafața (mp)	Tarla	Parcelă	Nr. topo	Observații / Referințe
1	curți constructii	DA	356	3	240-242	-	
2	arabil	DA	128	3	240-242	-	

Date referitoare la construcții

Crt	Număr	Destinație construcție	Supraf. (mp)	Situație juridică	Observații / Referințe
A1.1	82007-C1	construcții de locuințe	Din acte: 62 Masurata: 86	Cu acte	Nr. niveluri:1; S. construita la sol:86 mp; S. construita desfasurata:86 mp; casa cu doua camere, bucatarie si grajd;se rectifica cf.art.12, alin.16(Legea7/1996)
A1.2		construcții anexa	28	Cu acte	Nr. niveluri:1; S. construita la sol:28 mp; S. construita desfasurata:28 mp;

Lungime Segmente

1) Valorile lungimilor segmentelor sunt obținute din proiecție în plan.

Punct început	X / Y	Punct sfârșit	X / Y	Lungime segment (** (m)
1	506.793,976 421.814,819	2	506.791,887 421.813,492	2.475

Punct început	X / Y	Punct sfârșit	X / Y	Lungime segment (** (m)
2	506.791,887 421.813,492	3	506.789,575 421.817,573	4.69
3	506.789,575 421.817,573	4	506.792,936 421.819,837	4.052
4	506.792,936 421.819,837	5	506.788,441 421.825,966	7.601
5	506.788,441 421.825,966	6	506.780,829 421.834,476	11.418
6	506.780,829 421.834,476	7	506.771,325 421.844,478	13.797
7	506.771,325 421.844,478	8	506.762,722 421.837,706	10.949
8	506.762,722 421.837,706	9	506.780,558 421.819,659	25.374
9	506.780,558 421.819,659	10	506.783,362 421.815,266	5.212
10	506.783,362 421.815,266	11	506.789,564 421.800,155	16.334
11	506.789,564 421.800,155	12	506.799,8 421.806,696	12.147
12	506.799,8 421.806,696	1	506.793,976 421.814,819	9.995

** Lungimile segmentelor sunt determinate în planul de proiecție Stereo 70 și sunt rotunjite la 1 milimetru.

*** Distanța dintre puncte este formată din segmente cumulate ce sunt mai mici decât valoarea 1 milimetru.

**DATE DESPRE IMOBILUL NR. 1871**

Oficiul de Cadastru și Publicitate Imobiliară ARGES
Biroul de Cadastru și Publicitate Imobiliară Campulung

A. Partea I. Descrierea imobilului

TEREN Intravilan

Nr. cadastral vechi:780

Adresa: Loc. Valea Mare Pravat, Nr. 296, Jud. Arges, PUNCTUL CAMIN CASA

Nr. Crt	Nr cadastral Nr. topografic	Suprafata* (mp)	Observatii / Referinte
A1	80403	Din acte: 1.378 Masurata: 1.381	Sector cadastral:23 Teren imprejmuit;

Construcții

Crt	Nr cadastral Nr. topografic	Adresa	Observatii / Referinte
A1.1	80403-C1	Loc. Valea Mare Pravat, Nr. 296, Jud. Arges, PUNCTUL CAMIN CASA	Nr. niveluri:1; S. construita la sol:91 mp; S. construita desfasurata:91 mp; CASA DE LOCUIT CU PIVNITA

B. Partea II. Proprietari și acte

Inscrieri privitoare la dreptul de proprietate și alte drepturi reale		Referințe
439 / 18/01/2011		
Act Notarial nr. 3262, din 06/12/1988 emis de NOTARIAT DE STAT LOCAL CAMPULUNG ARGES (act administrativ nr. 89329/10-06-1996 emis de COMISIA JUDETEANA ARGES; act administrativ nr. 237/17-01-2011 emis de COMUNA VALEA MARE PRAVAT; act administrativ nr. 236/17-01-2011 emis de COMUNA VALEA MARE PRAVAT; act administrativ nr. SERIA CB NR.564817/06-04-2002 emis de COMUNA VALEA MARE PRAVAT;);		
B1	Intabulare, drept de PROPRIETATE, dobandit prin Lege, cota actuala 1/1, cota initiala 1/1 1) GRIGORE (FOSTA SCARLAT) RUXANDRA	A1
B2	Intabulare, drept de PROPRIETATE, dobandit prin Conventie, cota actuala 1/1, cota initiala 1/1 1) GRIGORE (FOSTA SCARLAT) RUXANDRA MARIA	A1.1
/		
Act Normativ nr. 17, din 07/03/2014 emis de Parlamentul Romaniei;		
B3	Imobil aflat sub incidenta art.3 alin.(1) din Legea 17/2014	A1

C. Partea III. SARCINI .

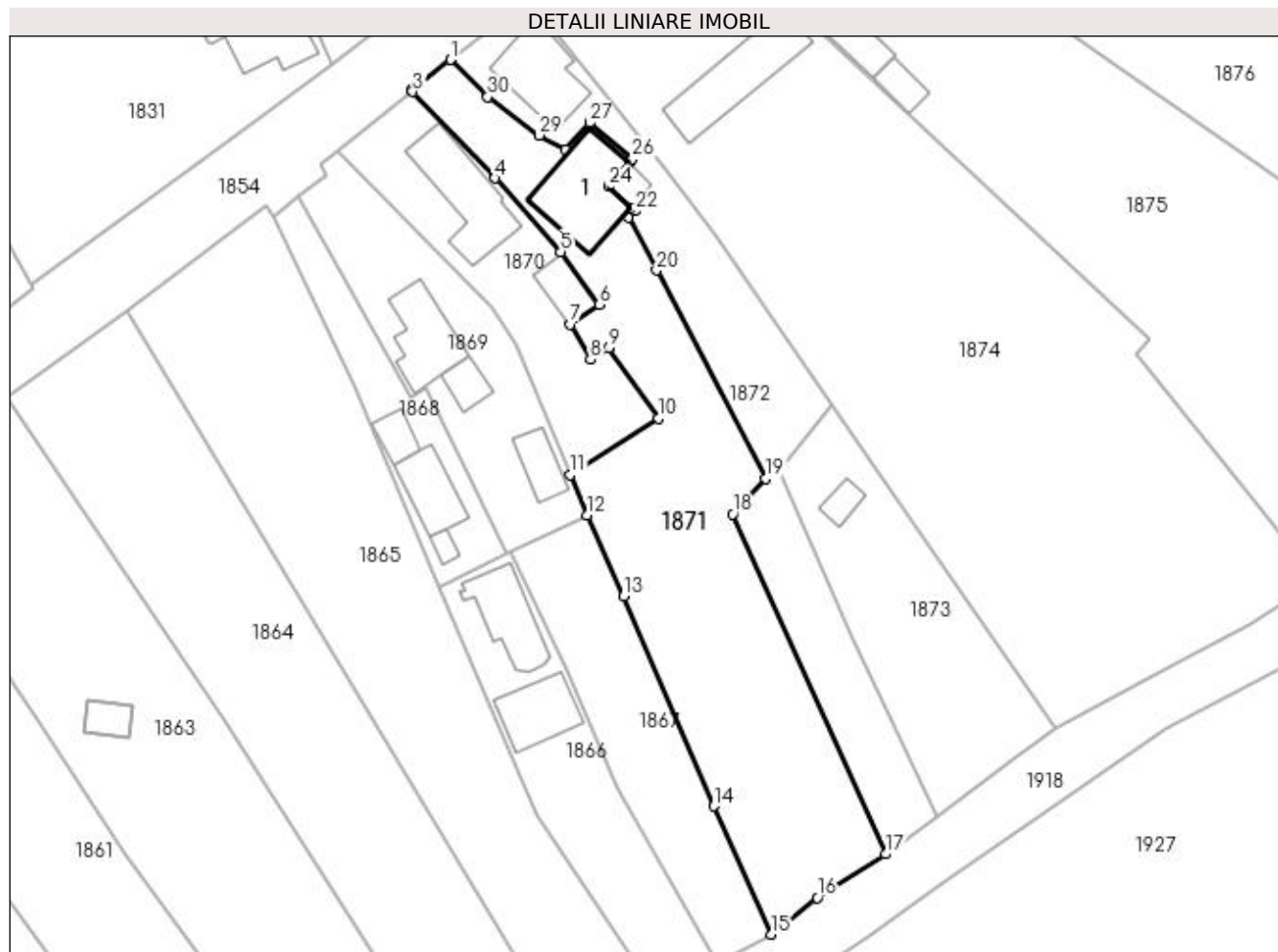
Inscrieri privind dezmembramintele dreptului de proprietate, drepturi reale de garanție și sarcini	Referințe
NU SUNT	

Anexa Nr. 1 La Partea I

Teren

Nr cadastral	Suprafața (mp)*	Observații / Referințe
80403	Din acte: 1.378 Masurata: 1.381	

* Suprafața este determinată în planul de proiecție Stereo 70.



Date referitoare la teren

Crt	Categorie folosință	Intravilan	Suprafața (mp)	Tarla	Parcelă	Nr. topo	Observații / Referințe
1	curți construcții	DA	333	3	243-245	-	
2	arabil	DA	380	3	244	-	
3	faneata	DA	668	3	239,240	-	

Date referitoare la construcții

Crt	Număr	Destinație construcție	Supraf. (mp)	Situație juridică	Observații / Referințe
A1.1	80403-C1	construcții de locuințe	91	Cu acte	Nr. niveluri:1; S. construita la sol:91 mp; S. construita desfasurata:91 mp; CASA DE LOCUIT CU PIVNITA

Lungime Segmente

1) Valorile lungimilor segmentelor sunt obținute din proiecție în plan.

Punct început	X / Y	Punct sfârșit	X / Y	Lungime segment (** (m)	Punct început	X / Y	Punct sfârșit	X / Y	Lungime segment (** (m)
1	506.775,696 421.848,184	2	506.771,184 421.844,642	5.736	2	506.771,184 421.844,642	3	506.771,325 421.844,478	0.216
3	506.771,325 421.844,478	4	506.780,829 421.834,476	13.797	4	506.780,829 421.834,476	5	506.788,441 421.825,966	11.418

Punct început	X / Y	Punct sfârșit	X / Y	Lungime segment (** (m)
5	506.788,441 421.825,966	6	506.792,936 421.819,837	7.601
7	506.789,575 421.817,573	8	506.791,887 421.813,492	4.69
9	506.793,976 421.814,819	10	506.799,8 421.806,696	9.995
11	506.789,564 421.800,155	12	506.791,466 421.795,521	5.009
13	506.795,76 421.786,128	14	506.806,178 421.761,844	26.424
15	506.812,83 421.747,005	16	506.818,145 421.751,233	6.792
17	506.826,059 421.756,281	18	506.808,328 421.795,605	43.137
19	506.812,186 421.799,738	20	506.799,537 421.823,83	27.211
21	506.796,309 421.829,91	22	506.797,004 421.830,66	1.023
23	506.796,65 421.830,991	24	506.793,946 421.833,488	3.681
25	506.796,361 421.836,25	26	506.796,742 421.836,717	0.603
27	506.791,812 421.840,89	28	506.789,046 421.837,762	4.176
29	506.785,96 421.839,45	30	506.779,98 421.843,86	7.43

Punct început	X / Y	Punct sfârșit	X / Y	Lungime segment (** (m)
6	506.792,936 421.819,837	7	506.789,575 421.817,573	4.052
8	506.791,887 421.813,492	9	506.793,976 421.814,819	2.475
10	506.799,8 421.806,696	11	506.789,564 421.800,155	12.147
12	506.791,466 421.795,521	13	506.795,76 421.786,128	10.328
14	506.806,178 421.761,844	15	506.812,83 421.747,005	16.262
16	506.818,145 421.751,233	17	506.826,059 421.756,281	9.387
18	506.808,328 421.795,605	19	506.812,186 421.799,738	5.654
20	506.799,537 421.823,83	21	506.796,309 421.829,91	6.884
22	506.797,004 421.830,66	23	506.796,65 421.830,991	0.485
24	506.793,946 421.833,488	25	506.796,361 421.836,25	3.669
26	506.796,742 421.836,717	27	506.791,812 421.840,89	6.459
28	506.789,046 421.837,762	29	506.785,96 421.839,45	3.517
30	506.779,98 421.843,86	1	506.775,696 421.848,184	6.087

** Lungimile segmentelor sunt determinate în planul de proiecție Stereo 70 și sunt rotunjite la 1 milimetru.

*** Distanța dintre puncte este formată din segmente cumulate ce sunt mai mici decât valoarea 1 milimetru.

**DATE DESPRE IMOBILUL NR. 1872**

Oficiul de Cadastru și Publicitate Imobiliară ARGES
Biroul de Cadastru și Publicitate Imobiliară Campulung

A. Partea I. Descrierea imobilului

TEREN Intravilan

Adresa: Loc. Valea Mare Pravăț, Str Valea Foi, Nr. 297, Jud. Arges

Nr. Crt	Nr cadastral Nr. topografic	Suprafața* (mp)	Observații / Referințe
A1	81565	807	Sector cadastral:23 Teren neimprijmit;

Construcții

Crt	Nr cadastral Nr. topografic	Adresa	Observații / Referințe
A1.1	81565-C1	Loc. Valea Mare Pravăț, Str Valea Foi, Nr. 297, Jud. Arges	Nr. niveluri:1; S. construita la sol:77 mp; S. construita desfasurata:77 mp; CASA DE LOCUIT
A1.2	81565-C2	Loc. Valea Mare Pravăț, Str Valea Foi, Nr. 297, Jud. Arges	Nr. niveluri:1; S. construita la sol:13 mp; S. construita desfasurata:13 mp; ANEXA

B. Partea II. Proprietari și acte

Inscrieri privitoare la dreptul de proprietate și alte drepturi reale		Referințe
4230 / 21/03/2018		
Act Administrativ nr. 921, din 12/03/2018 emis de PRIMARIA VALEA MARE PRAVAT (hotarare judecatoreasca nr 4054 din 28.11.1997, emis de JUDECATORIA CAMPULUNG;act administrativ nr 920 din 12.03.2018, emis de PRIMARIA VALEA MARE PRAVAT;act administrativ nr 1695 din 02.05.2018, emis de PRIMARIA VALEA MARE PRAVAT;act administrativ nr 18 din 28.06.2007, emis de PRIMĂRIA BUGHEA DE SUS);		
B1	Intabulare, drept de PROPRIETATE, bun comun, dobandit prin Hotarare Judecatoreasca, cota actuala 1/1, cota initiala 1/1 1) BONCOI VASILE 2) BONCOI FLOAREA	A1
B2	Intabulare, drept de PROPRIETATE, dobandit prin Construire, cota actuala 1/1, cota initiala 1/1 1) BONCOI VASILE 2) BONCOI FLOAREA	A1.1, A1.2
/		
Act Normativ nr. 17, din 07/03/2014 emis de Parlamentul Romaniei;		
B3	Imobil aflat sub incidenta art.3 alin.(1) din Legea 17/2014	A1

C. Partea III. SARCINI .

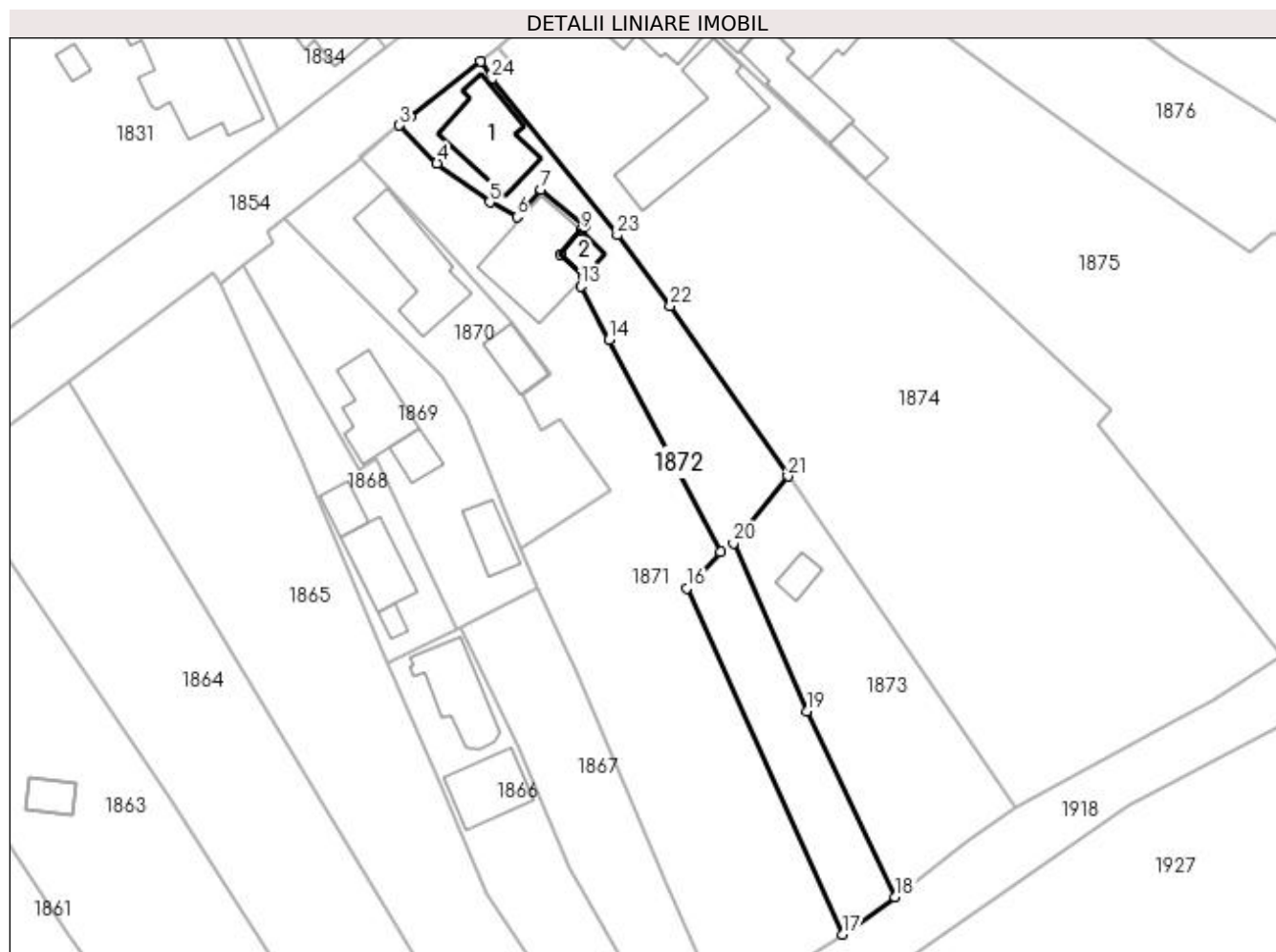
Inscrieri privind dezmembramintele dreptului de proprietate, drepturi reale de garanție și sarcini	Referințe
NU SUNT	

Anexa Nr. 1 La Partea I

Teren

Nr cadastral	Suprafața (mp)*	Observații / Referințe
81565	807	

* Suprafața este determinată în planul de proiecție Stereo 70.



Date referitoare la teren

Crt	Categorie folosință	Intra vilan	Suprafața (mp)	Tarla	Parcelă	Nr. topo	Observații / Referințe
1	curți constructii	DA	272	3	243-245	-	
2	arabil	DA	222	3	245,247	-	
3	faneata	DA	313	3	240	-	

Date referitoare la construcții

Crt	Număr	Destinație construcție	Supraf. (mp)	Situație juridică	Observații / Referințe
A1.1	81565-C1	construcții de locuințe	77	Cu acte	Nr. niveluri:1; S. construita la sol:77 mp; S. construita desfasurata:77 mp; CASA DE LOCUIT
A1.2	81565-C2	construcții anexa	13	Cu acte	Nr. niveluri:1; S. construita la sol:13 mp; S. construita desfasurata:13 mp; ANEXA

Lungime Segmente

1) Valorile lungimilor segmentelor sunt obținute din proiecție în plan.

Punct început	X / Y	Punct sfârșit	X / Y	Lungime segment (** (m)
1	506.784,935 421.855,423	2	506.776,953 421.849,128	10.166

Punct început	X / Y	Punct sfârșit	X / Y	Lungime segment (** (m)
2	506.776,953 421.849,128	3	506.775,696 421.848,184	1.572

Punct început	X / Y	Punct sfârșit	X / Y	Lungime segment (** (m)	Punct început	X / Y	Punct sfârșit	X / Y	Lungime segment (** (m)
3	506.775,696 421.848,184	4	506.779,98 421.843,86	6.087	4	506.779,98 421.843,86	5	506.785,96 421.839,45	7.43
5	506.785,96 421.839,45	6	506.789,046 421.837,762	3.517	6	506.789,046 421.837,762	7	506.791,812 421.840,89	4.176
7	506.791,812 421.840,89	8	506.796,742 421.836,717	6.459	8	506.796,742 421.836,717	9	506.796,361 421.836,25	0.603
9	506.796,361 421.836,25	10	506.793,946 421.833,488	3.669	10	506.793,946 421.833,488	11	506.796,65 421.830,991	3.681
11	506.796,65 421.830,991	12	506.797,004 421.830,66	0.485	12	506.797,004 421.830,66	13	506.796,309 421.829,91	1.023
13	506.796,309 421.829,91	14	506.799,537 421.823,83	6.884	14	506.799,537 421.823,83	15	506.812,186 421.799,738	27.211
15	506.812,186 421.799,738	16	506.808,328 421.795,605	5.654	16	506.808,328 421.795,605	17	506.826,059 421.756,281	43.137
17	506.826,059 421.756,281	18	506.832,007 421.760,553	7.323	18	506.832,007 421.760,553	19	506.821,975 421.781,622	23.335
19	506.821,975 421.781,622	20	506.813,668 421.800,735	20.84	20	506.813,668 421.800,735	21	506.819,847 421.808,323	9.786
21	506.819,847 421.808,323	22	506.806,483 421.827,686	23.527	22	506.806,483 421.827,686	23	506.800,477 421.835,705	10.019
23	506.800,477 421.835,705	24	506.786,168 421.853,395	22.753	24	506.786,168 421.853,395	1	506.784,935 421.855,423	2.373

** Lungimile segmentelor sunt determinate în planul de proiecție Stereo 70 și sunt rotunjite la 1 milimetru.

*** Distanța dintre puncte este formată din segmente cumulate ce sunt mai mici decât valoarea 1 milimetru.

**DATE DESPRE IMOBILUL NR. 1873**

Oficiul de Cadastru și Publicitate Imobiliară ARGES
Biroul de Cadastru și Publicitate Imobiliară Campulung

A. Partea I. Descrierea imobilului

TEREN Intravilan

Nr. CF vechi:168
Nr. cadastral vechi:206

Adresa: Loc. Valea Mare Pravat, Str Valea Foi, Jud. Arges

Nr. Crt	Nr cadastral Nr. topografic	Suprafata* (mp)	Observații / Referințe
A1	81012	592	Sector cadastral:23 Teren neimprejmuit;

Construcții

Crt	Nr cadastral Nr. topografic	Adresa	Observații / Referințe
A1.1		Loc. Valea Mare Pravat, Str Valea Foi, Jud. Arges	Nr. niveluri:1; S. construita la sol:15 mp; S. construita desfasurata:15 mp;

B. Partea II. Proprietari și acte

Inscrieri privitoare la dreptul de proprietate și alte drepturi reale		Referințe
3282 / 15/08/2002		
Act Notarial nr. 225, din 16/01/1998 emis de BNP IONESCU CORNELIA;		
B1	Intabulare, drept de PROPRIETATE, dobandit prin Conventie, cota actuala 1/1, cota initiala 1/1 1) BONCOI VASILE TOMA , casatorit cu, lipsă CNP 2) BONCOI AURELIA , lipsă CNP <i>OBSERVATII: (provenita din conversia CF 206)</i>	A1
/		
Act Normativ nr. 7, din 13/03/1996 emis de PARLAMENT (art. 12 alin. 16);		
B2	Intabulare, drept de PROPRIETATE, dobandit prin Construire, cota actuala 1/1, cota initiala 1/1 1) BONCOI VASILE TOMA , lipsă CNP 2) BONCOI AURELIA , lipsă CNP	A1.1
Act Normativ nr. 17, din 07/03/2014 emis de Parlamentul Romaniei;		
B3	Imobil aflat sub incidenta art.3 alin.(1) din Legea 17/2014	A1

C. Partea III. SARCINI .

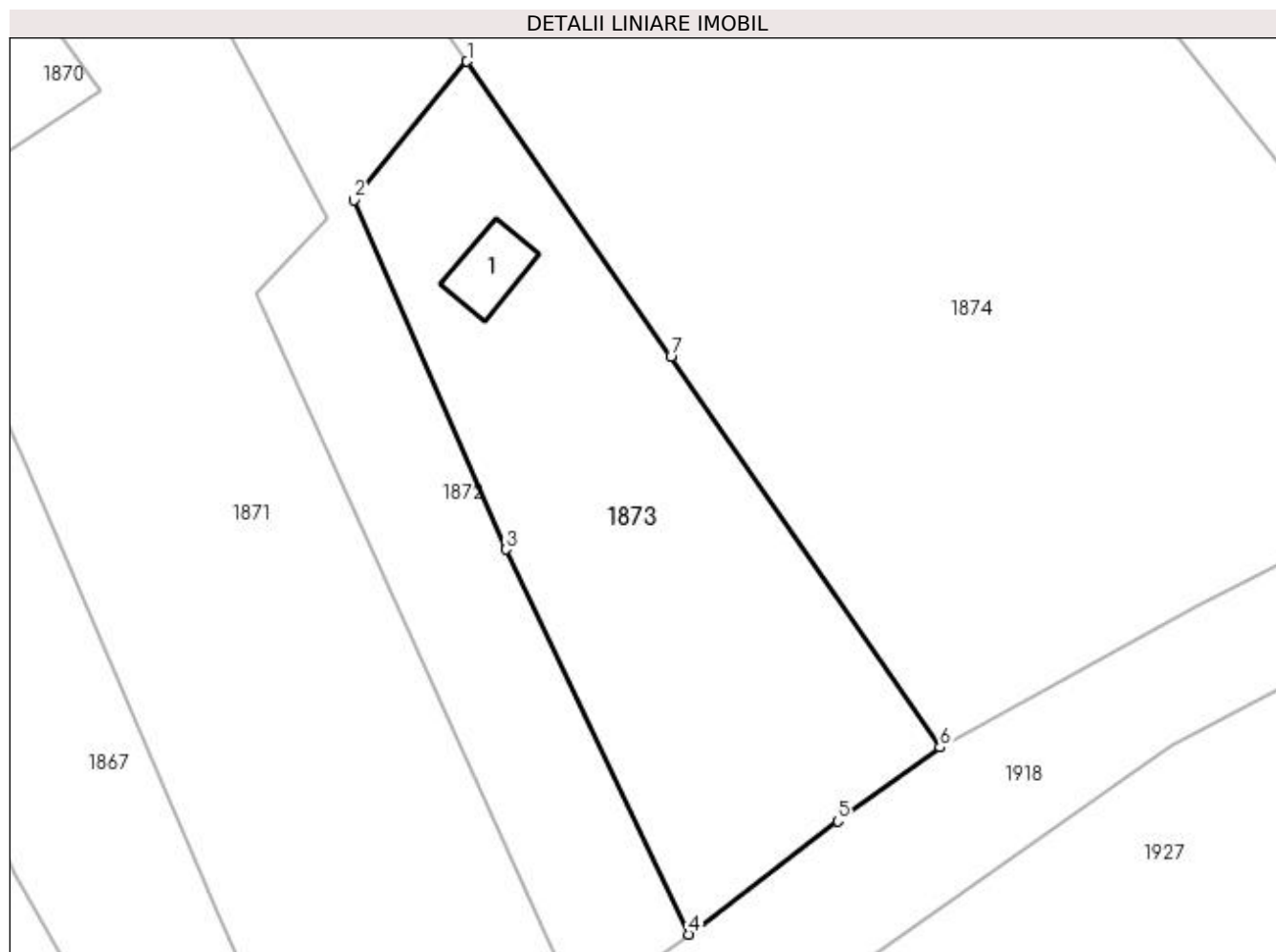
Inscrieri privind dezmembramintele dreptului de proprietate, drepturi reale de garanție și sarcini	Referințe
NU SUNT	

Anexa Nr. 1 La Partea I

Teren

Nr cadastral	Suprafața (mp)*	Observații / Referințe
81012	592	

* Suprafața este determinată în planul de proiecție Stereo 70.



Date referitoare la teren

Crt	Categorie folosință	Intra vilan	Suprafața (mp)	Tarla	Parcelă	Nr. topo	Observații / Referințe
1	faneata	DA	592	3	240,247	-	

Date referitoare la construcții

Crt	Număr	Destinație construcție	Supraf. (mp)	Situație juridică	Observații / Referințe
A1.1		construcții anexa	15	Cu acte	Nr. niveluri:1; S. construita la sol:15 mp; S. construita desfasurata:15 mp;

Lungime Segmente

1) Valorile lungimilor segmentelor sunt obținute din proiecție în plan.

Punct început	X / Y	Punct sfârșit	X / Y	Lungime segment (** (m)
1	506.819,847 421.808,323	2	506.813,668 421.800,735	9.786
2	506.813,668 421.800,735	3	506.821,975 421.781,622	20.84
3	506.821,975 421.781,622	4	506.832,007 421.760,553	23.335
4	506.832,007 421.760,553	5	506.840,155 421.766,746	10.234

Punct început	X / Y	Punct sfârșit	X / Y	Lungime segment (** (m)
5	506.840,155 421.766,746	6	506.845,741 421.770,79	6.896
6	506.845,741 421.770,79	7	506.831,012 421.792,149	25.945
7	506.831,012 421.792,149	1	506.819,847 421.808,323	19.653

** Lungimile segmentelor sunt determinate în planul de proiecție Stereo 70 și sunt rotunjite la 1 milimetru.

*** Distanța dintre puncte este formată din segmente cumulate ce sunt mai mici decât valoarea 1 milimetru.

**DATE DESPRE IMOBILUL NR. 1874**

Oficiul de Cadastru și Publicitate Imobiliară ARGES
Biroul de Cadastru și Publicitate Imobiliară Campulung

A. Partea I. Descrierea imobilului

TEREN Intravilan

Adresa: Loc. Valea Mare Pravat, Nr. 298, Jud. Arges

Nr. Crt	Nr cadastral Nr. topografic	Suprafața* (mp)	Observații / Referințe
A1		3.088	Sector cadastral:23 Teren imprejmuit;

Construcții

Crt	Nr cadastral Nr. topografic	Adresa	Observații / Referințe
A1.1		Loc. Valea Mare Pravat, Nr. 298, Jud. Arges	Nr. niveluri:1; S. construita la sol:75 mp; S. construita desfasurata:75 mp;
A1.2		Loc. Valea Mare Pravat, Nr. 298, Jud. Arges	Nr. niveluri:1; S. construita la sol:117 mp; S. construita desfasurata:117 mp;

B. Partea II. Proprietari și acte

Inscrieri privitoare la dreptul de proprietate și alte drepturi reale		Referințe
/		
Act Normativ nr. 7, din 13/03/1996 emis de PARLAMENT (art. 13 alin. 15);		
B1	Inscrierea provizorie, drept de PROPRIETATE, dobandit prin Lege, cota actuala 1/1, cota initiala 1/1 1) COMUNA VALEA MARE PRAVĂȚ , CIF:5010196	A1
Act Normativ nr. 7, din 13/03/1996 emis de PARLAMENT (art. 12 alin. 16);		
B3	Intabulare, drept de PROPRIETATE, dobandit prin Construire, cota actuala 1/1, cota initiala 1/1 1) JINGA GHEORGHE , lipsă CNP	A1.1, A1.2
Act Normativ nr. 17, din 07/03/2014 emis de Parlamentul Romaniei;		
B4	Imobil aflat sub incidenta art.3 alin.(1) din Legea 17/2014	A1

C. Partea III. SARCINI .

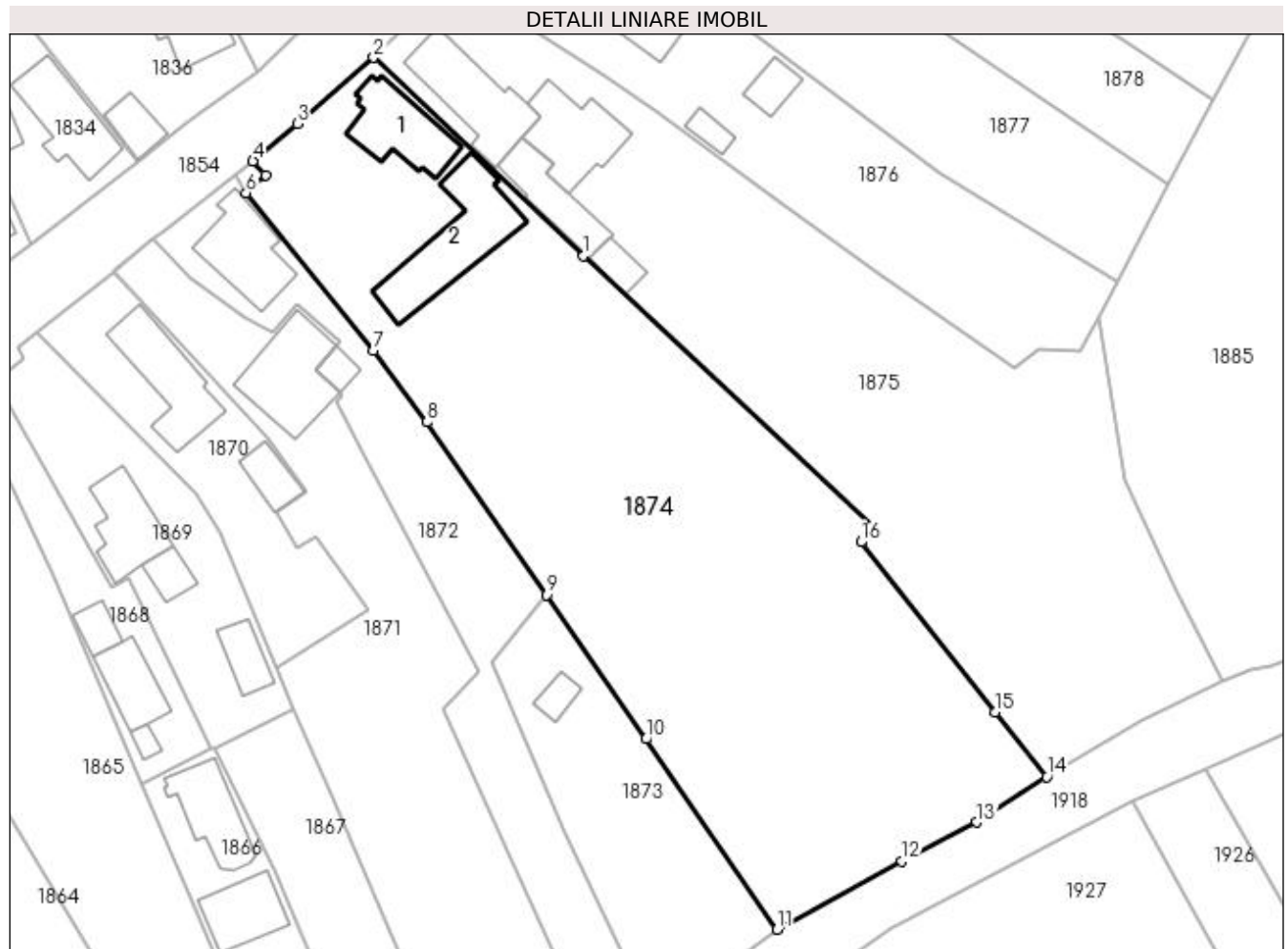
Inscrieri privind dezmembramintele dreptului de proprietate, drepturi reale de garanție și sarcini	Referințe
NU SUNT	

Anexa Nr. 1 La Partea I

Teren

Nr cadastral	Suprafața (mp)*	Observații / Referințe
	3.088	

* Suprafața este determinată în planul de proiecție Stereo 70.



Date referitoare la teren

Crt	Categorie folosință	Intra vilan	Suprafața (mp)	Tarla	Parcelă	Nr. topo	Observații / Referințe
1	curți constructii	DA	597	3	249,250	-	
2	faneata	DA	2.491	3	248,249	-	

Date referitoare la construcții

Crt	Număr	Destinație construcție	Supraf. (mp)	Situație juridică	Observații / Referințe
A1.1		construcții de locuințe	75	Cu acte	Nr. niveluri:1; S. construita la sol:75 mp; S. construita desfasurata:75 mp;
A1.2		construcții anexa	117	Cu acte	Nr. niveluri:1; S. construita la sol:117 mp; S. construita desfasurata:117 mp;

Lungime Segmente

1) Valorile lungimilor segmentelor sunt obținute din proiecție în plan.

Punct început	X / Y	Punct sfârșit	X / Y	Lungime segment (** (m)
1	506.823,98 421.846,334	2	506.800,471 421.868,57	32.359
2	506.800,471 421.868,57	3	506.791,888 421.861,179	11.327

Punct început	X / Y	Punct sfârșit	X / Y	Lungime segment (** (m)
3	506.791,888 421.861,179	4	506.786,926 421.856,96	6.513
4	506.786,926 421.856,96	5	506.788,346 421.855,404	2.107
5	506.788,346 421.855,404	6	506.786,168 421.853,395	2.963
6	506.786,168 421.853,395	7	506.800,477 421.835,705	22.753
7	506.800,477 421.835,705	8	506.806,483 421.827,686	10.019
8	506.806,483 421.827,686	9	506.819,847 421.808,323	23.527
9	506.819,847 421.808,323	10	506.831,012 421.792,149	19.653
10	506.831,012 421.792,149	11	506.845,741 421.770,79	25.945
11	506.845,741 421.770,79	12	506.859,762 421.778,434	15.969
12	506.859,762 421.778,434	13	506.868,162 421.782,81	9.472
13	506.868,162 421.782,81	14	506.875,985 421.787,904	9.335
14	506.875,985 421.787,904	15	506.870,213 421.795,19	9.295
15	506.870,213 421.795,19	16	506.855,141 421.814,234	24.287
16	506.855,141 421.814,234	17	506.856,508 421.815,887	2.145
17	506.856,508 421.815,887	1	506.823,98 421.846,334	44.554

** Lungimile segmentelor sunt determinate în planul de proiecție Stereo 70 și sunt rotunjite la 1 milimetru.

*** Distanța dintre puncte este formată din segmente cumulate ce sunt mai mici decât valoarea 1 milimetru.

**DATE DESPRE IMOBILUL NR. 1875**

Oficiul de Cadastru și Publicitate Imobiliară ARGES
Biroul de Cadastru și Publicitate Imobiliară Campulung

A. Partea I. Descrierea imobilului

TEREN Intravilan

Adresa: Loc. Valea Mare Pravat, Nr. 299, Jud. Arges

Nr. Crt	Nr cadastral Nr. topografic	Suprafața* (mp)	Observații / Referințe
A1		Din acte: 2.494 Masurata: 2.477	Sector cadastral:23 Teren imprejmuit;

Construcții

Crt	Nr cadastral Nr. topografic	Adresa	Observații / Referințe
A1.1		Loc. Valea Mare Pravat, Nr. 299, Jud. Arges	Nr. niveluri:2; S. construita la sol:94 mp; S. construita desfasurata:126 mp;
A1.2		Loc. Valea Mare Pravat, Nr. 299, Jud. Arges	Nr. niveluri:1; S. construita la sol:80 mp; S. construita desfasurata:80 mp;
A1.3		Loc. Valea Mare Pravat, Nr. 299, Jud. Arges	Nr. niveluri:1; S. construita la sol:20 mp; S. construita desfasurata:20 mp;
A1.4		Loc. Valea Mare Pravat, Nr. 299, Jud. Arges	Nr. niveluri:1; S. construita la sol:58 mp; S. construita desfasurata:58 mp;

B. Partea II. Proprietari și acte

Inscrieri privitoare la dreptul de proprietate și alte drepturi reale		Referințe
/		
Act Administrativ nr. 11976, din 10/06/1993 emis de CJPSDPAT ARGES;		
B1	Intabulare, drept de PROPRIETATE, dobandit prin Reconstituire, cota actuala 1/1, cota initiala 1/1 1) MARA SOFIA, lipsă CNP	A1
Act Normativ nr. 7, din 13/03/1996 emis de PARLAMENT (art. 12 alin. 16);		
B2	Intabulare, drept de PROPRIETATE, dobandit prin Construire, cota actuala 1/1, cota initiala 1/1 1) MARA SOFIA, lipsă CNP	A1.1, A1.2, A1.3, A1.4
Act Normativ nr. 17, din 07/03/2014 emis de Parlamentul Romaniei;		
B3	Imobil aflat sub incidenta art.3 alin.(1) din Legea 17/2014	A1

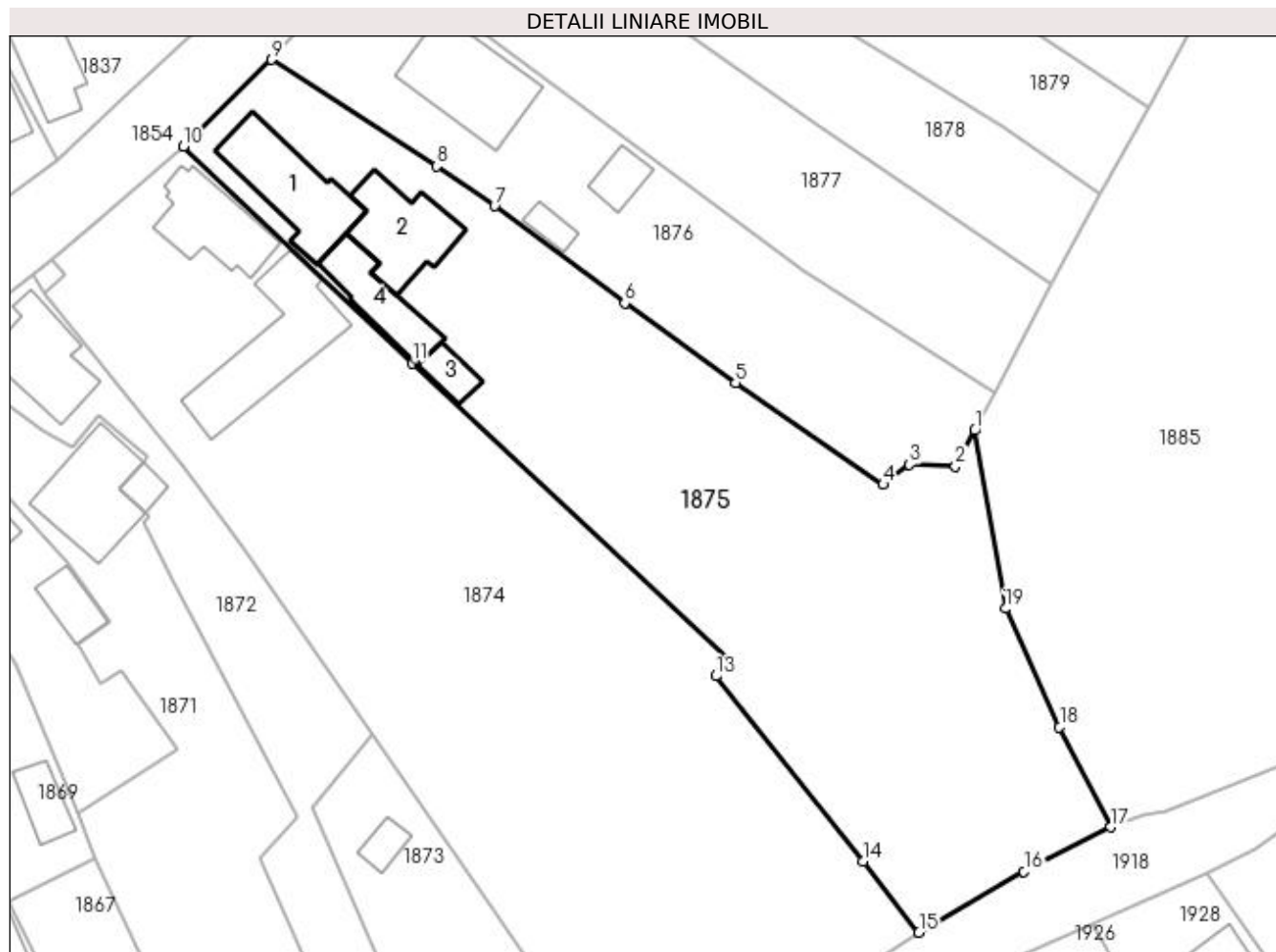
C. Partea III. SARCINI .

Inscrieri privind dezmembramintele dreptului de proprietate, drepturi reale de garanție și sarcini	Referințe
NU SUNT	

Anexa Nr. 1 La Partea I**Teren**

Nr cadastral	Suprafața (mp)*	Observații / Referințe
	Din acte: 2.494 Masurata: 2.477	

* Suprafața este determinată în planul de proiecție Stereo 70.

**Date referitoare la teren**

Crt	Categorie folosință	Intravilan	Suprafața (mp)	Tarla	Parcelă	Nr. topo	Observații / Referințe
1	curți construcții	DA	664	3	251,252	-	
2	arabil	DA	277	3	252	-	
3	faneata	DA	1.536	3	253,267	-	

Date referitoare la construcții

Crt	Număr	Destinație construcție	Supraf. (mp)	Situație juridică	Observații / Referințe
A1.1		construcții de locuințe	94	Cu acte	Nr. niveluri:2; S. construita la sol:94 mp; S. construita desfasurata:126 mp;
A1.2		construcții de locuințe	80	Cu acte	Nr. niveluri:1; S. construita la sol:80 mp; S. construita desfasurata:80 mp;
A1.3		construcții anexa	20	Cu acte	Nr. niveluri:1; S. construita la sol:20 mp; S. construita desfasurata:20 mp;
A1.4		construcții anexa	58	Cu acte	Nr. niveluri:1; S. construita la sol:58 mp; S. construita desfasurata:58 mp;

Lungime Segmente

1) Valorile lungimilor segmentelor sunt obținute din proiecție în plan.

Punct început	X / Y	Punct sfârșit	X / Y	Lungime segment (** (m)
1	506.881,737 421.839,431	2	506.879,734 421.835,731	4.207
2	506.879,734 421.835,731	3	506.875,006 421.835,929	4.732
3	506.875,006 421.835,929	4	506.872,305 421.833,868	3.398
4	506.872,305 421.833,868	5	506.857,143 421.844,298	18.403
5	506.857,143 421.844,298	6	506.845,789 421.852,484	13.997
6	506.845,789 421.852,484	7	506.832,43 421.862,452	16.668
7	506.832,43 421.862,452	8	506.826,431 421.866,559	7.27
8	506.826,431 421.866,559	9	506.809,485 421.877,477	20.159
9	506.809,485 421.877,477	10	506.800,471 421.868,57	12.672
10	506.800,471 421.868,57	11	506.823,98 421.846,334	32.359
11	506.823,98 421.846,334	12	506.856,508 421.815,887	44.554
12	506.856,508 421.815,887	13	506.855,141 421.814,234	2.145
13	506.855,141 421.814,234	14	506.870,213 421.795,19	24.287
14	506.870,213 421.795,19	15	506.875,985 421.787,904	9.295
15	506.875,985 421.787,904	16	506.886,762 421.794,163	12.463
16	506.886,762 421.794,163	17	506.895,674 421.798,712	10.006
17	506.895,674 421.798,712	18	506.890,41 421.809,004	11.56
18	506.890,41 421.809,004	19	506.884,875 421.821,144	13.342
19	506.884,875 421.821,144	1	506.881,737 421.839,431	18.554

** Lungimile segmentelor sunt determinate în planul de proiecție Stereo 70 și sunt rotunjite la 1 milimetru.

*** Distanța dintre puncte este formată din segmente cumulate ce sunt mai mici decât valoarea 1 milimetru.

**DATE DESPRE IMOBILUL NR. 1876**

Oficiul de Cadastru și Publicitate Imobiliară ARGES
Biroul de Cadastru și Publicitate Imobiliară Campulung

A. Partea I. Descrierea imobilului

TEREN Intravilan

Adresa: Loc. Valea Mare Pravat, Jud. Arges, PUNCTUL ,, ACASA

Nr. Crt	Nr cadastral Nr. topografic	Suprafața* (mp)	Observații / Referințe
A1	80947	Din acte: 1.151 Masurata: 1.093	Sector cadastral:23 Teren imprejmuit;

Construcții

Crt	Nr cadastral Nr. topografic	Adresa	Observații / Referințe
A1.1	80947-C1	Loc. Valea Mare Pravat, Jud. Arges, PUNCTUL ,, ACASA	Nr. niveluri:2; S. construita la sol:106 mp; S. construita desfasurata:186 mp; P+M,Construita din caramida, in anul 2014
A1.2		Loc. Valea Mare Pravat, Jud. Arges, PUNCTUL ,, ACASA	Nr. niveluri:1; S. construita la sol:22 mp; S. construita desfasurata:22 mp;
A1.3		Loc. Valea Mare Pravat, Jud. Arges, PUNCTUL ,, ACASA	Nr. niveluri:1; S. construita la sol:14 mp; S. construita desfasurata:14 mp;

B. Partea II. Proprietari și acte

Inscrieri privitoare la dreptul de proprietate și alte drepturi reale	Referințe
14030 / 25/09/2013	
Act Notarial nr. 3646, din 20/09/2013 emis de SIMONESCU DIACONU NICOLAE;	
B1	Se infiinteaza cartea funciara 80947 a imobilului cu numarul cadastral 80947/Valea Mare Pravat, rezultat din dezmembrarea imobilului cu numarul cadastral 80933 inscris in cartea funciara 80933;
	A1
17207 / 02/12/2013	
Act Notarial nr. 4600, din 25/11/2013 emis de SIMONESCU DIACONU NICOLAE;	
B4	Intabulare, drept de PROPRIETATE, dobandit prin Conventie, cota actuala 1/1, cota initiala 1/1 1) DEFTERIU ION 2) DEFTERIU ELENA, soti
	A1
17745 / 22/10/2018	
Act Administrativ nr. 3887, din 18/10/2018 emis de PRIM COM VALEA MARE PRAVAT (act administrativ nr 7 din 20.03.2014, emis de PRIM COM VALEA MARE PRAVAT;act administrativ nr 17482 din 17.10.2018, emis de BCPI CAMPULUNG;act administrativ nr 8 din 25.02.2014, emis de PRIM COM VALEA MARE PRAVAT;act administrativ nr 51 din 08.01.2015, emis de PRIM COM VALEA MARE PRAVAT;act administrativ nr 3886 din 19.10.2018, emis de PRIM COM VALEA MARE PRAVAT;act administrativ nr 3880 din 18.10.2018, emis de PRIM COM VALEA MARE PRAVAT);	
B6	Intabulare, drept de PROPRIETATE, dobandit prin Construire, cota actuala 1/1, cota initiala 1/1 1) DEFTERIU ION 2) DEFTERIU ELENA
	A1.1
/	
Act Normativ nr. 7, din 13/03/1996 emis de PARLAMENT (art. 12 alin. 16);	
B7	Intabulare, drept de PROPRIETATE, dobandit prin Construire, cota actuala 1/1, cota initiala 1/1 1) DEFTERIU ION 2) DEFTERIU ELENA
	A1.2, A1.3
Act Normativ nr. 17, din 07/03/2014 emis de Parlamentul Romaniei;	
B8	Imobil aflat sub incidenta art.3 alin.(1) din Legea 17/2014
	A1

C. Partea III. SARCINI .

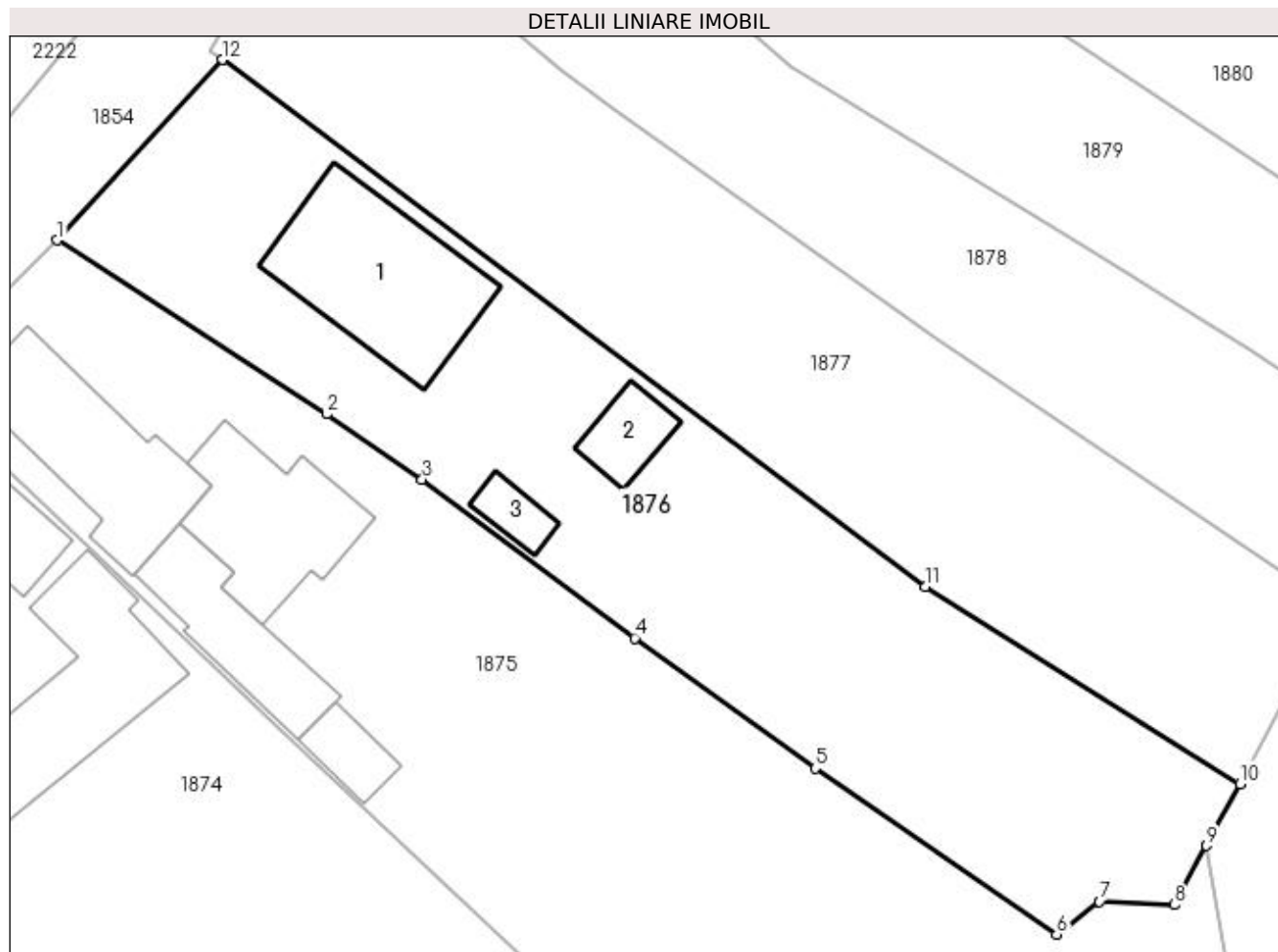
Inscrieri privind dezmembramintele dreptului de proprietate, drepturi reale de garanție și sarcini	Referințe
NU SUNT	

Anexa Nr. 1 La Partea I

Teren

Nr cadastral	Suprafața (mp)*	Observații / Referințe
80947	Din acte: 1.151 Masurata: 1.093	

* Suprafața este determinată în planul de proiecție Stereo 70.



Date referitoare la teren

Crt	Categorie folosință	Intravilan	Suprafața (mp)	Tarla	Parcelă	Nr. topo	Observații / Referințe
1	curți constructii	DA	524	3	254,255	-	
2	faneata	DA	569	3	254,267	-	

Date referitoare la construcții

Crt	Număr	Destinație construcție	Supraf. (mp)	Situație juridică	Observații / Referințe
A1.1	80947-C1	construcții de locuințe	106	Cu acte	Nr. niveluri:2; S. construita la sol:106 mp; S. construita desfasurata:186 mp; P+M, Construita din caramida, in anul 2014
A1.2		construcții anexa	22	Cu acte	Nr. niveluri:1; S. construita la sol:22 mp; S. construita desfasurata:22 mp;
A1.3		construcții anexa	14	Cu acte	Nr. niveluri:1; S. construita la sol:14 mp; S. construita desfasurata:14 mp;

Lungime Segmente

1) Valorile lungimilor segmentelor sunt obținute din proiecție în plan.

Punct început	X / Y	Punct sfârșit	X / Y	Lungime segment (** (m))
1	506.809,485 421.877,477	2	506.826,431 421.866,559	20.159

Punct început	X / Y	Punct sfârșit	X / Y	Lungime segment (** (m)
2	506.826,431 421.866,559	3	506.832,43 421.862,452	7.27
3	506.832,43 421.862,452	4	506.845,789 421.852,484	16.668
4	506.845,789 421.852,484	5	506.857,143 421.844,298	13.997
5	506.857,143 421.844,298	6	506.872,305 421.833,868	18.403
6	506.872,305 421.833,868	7	506.875,006 421.835,929	3.398
7	506.875,006 421.835,929	8	506.879,734 421.835,731	4.732
8	506.879,734 421.835,731	9	506.881,737 421.839,431	4.207
9	506.881,737 421.839,431	10	506.883,843 421.843,329	4.431
10	506.883,843 421.843,329	11	506.864,063 421.855,708	23.334
11	506.864,063 421.855,708	12	506.819,858 421.888,825	55.234
12	506.819,858 421.888,825	1	506.809,485 421.877,477	15.375

** Lungimile segmentelor sunt determinate în planul de proiecție Stereo 70 și sunt rotunjite la 1 milimetru.

*** Distanța dintre puncte este formată din segmente cumulate ce sunt mai mici decât valoarea 1 milimetru.

**DATE DESPRE IMOBILUL NR. 1877**

Oficiul de Cadastru și Publicitate Imobiliară ARGES
Biroul de Cadastru și Publicitate Imobiliară Campulung

A. Partea I. Descrierea imobilului

TEREN Intravilan

Adresa: Loc. Valea Mare Pravat, Jud. Arges, PUNCTUL ,, ACASA

Nr. Crt	Nr cadastral Nr. topografic	Suprafața* (mp)	Observații / Referințe
A1	80948	Din acte: 977 Masurata: 1.012	Sector cadastral:23 Teren imprejmuit;

B. Partea II. Proprietari și acte

Inscrieri privitoare la dreptul de proprietate și alte drepturi reale	Referințe
14030 / 25/09/2013	
Act Notarial nr. 3646, din 20/09/2013 emis de SIMONESCU DIACONU NICOLAE;	
B1	Se infiinteaza cartea funciara 80948 a imobilului cu numarul cadastral 80948/Valea Mare Pravat, rezultat din dezmembrarea imobilului cu numarul cadastral 80933 inscris in cartea funciara 80933;
	A1
14963 / 04/09/2018	
Act Notarial nr. 2132, din 31/08/2018 emis de Simion Aurelia Maria;	
B5	Intabulare, drept de PROPRIETATE-bun comun, dobandit prin Conventie, cota actuala 1/1, cota initiala 1/1
	1) BĂNCESCU MARIAN-RĂZVAN, casatorit cu
	2) BĂNCESCU ANDREEA DIANA
	A1

C. Partea III. SARCINI .

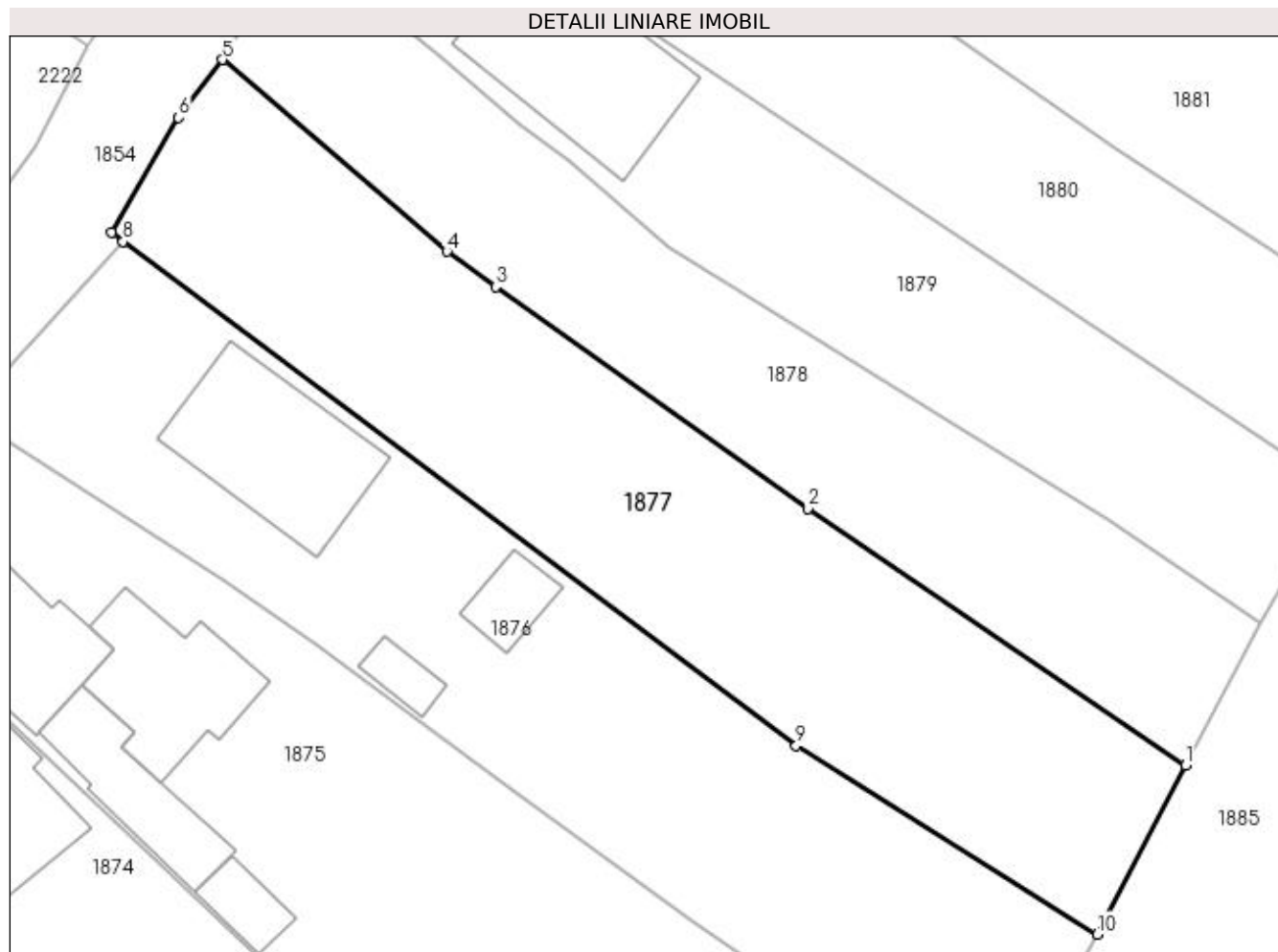
Inscrieri privind dezmembramintele dreptului de proprietate, drepturi reale de garanție și sarcini	Referințe
NU SUNT	

Anexa Nr. 1 La Partea I

Teren

Nr cadastral	Suprafața (mp)*	Observații / Referințe
80948	Din acte: 977 Masurata: 1.012	

* Suprafața este determinată în planul de proiecție Stereo 70.



Date referitoare la teren

Crt	Categorie folosință	Intra vilan	Suprafața (mp)	Tarla	Parcelă	Nr. topo	Observații / Referințe
1	faneata	DA	1.012	3	254,267	-	

Lungime Segmente

1) Valorile lungimilor segmentelor sunt obținute din proiecție în plan.

Punct început	X / Y	Punct sfârșit	X / Y	Lungime segment (** (m)
1	506.889,631 421.854,42	2	506.864,845 421.871,279	29.976
2	506.864,845 421.871,279	3	506.844,338 421.885,861	25.163
3	506.844,338 421.885,861	4	506.841,132 421.888,17	3.951
4	506.841,132 421.888,17	5	506.826,39 421.900,764	19.389
5	506.826,39 421.900,764	6	506.823,507 421.896,96	4.773

Punct început	X / Y	Punct sfârșit	X / Y	Lungime segment (** (m)
6	506.823,507 421.896,96	7	506.819,123 421.889,405	8.735
7	506.819,123 421.889,405	8	506.819,858 421.888,825	0.936
8	506.819,858 421.888,825	9	506.864,063 421.855,708	55.234
9	506.864,063 421.855,708	10	506.883,843 421.843,329	23.334
10	506.883,843 421.843,329	1	506.889,631 421.854,42	12.51

** Lungimile segmentelor sunt determinate în planul de proiecție Stereo 70 și sunt rotunjite la 1 milimetru.

*** Distanța dintre puncte este formată din segmente cumulate ce sunt mai mici decât valoarea 1 milimetru.

**DATE DESPRE IMOBILUL NR. 1878**

Oficiul de Cadastru și Publicitate Imobiliară ARGES
Biroul de Cadastru și Publicitate Imobiliară Campulung

A. Partea I. Descrierea imobilului

TEREN Intravilan

Nr. CF vechi:66
Nr. cadastral vechi:103

Adresa: Loc. Valea Mare Pravat, Jud. Arges, PCT VALEA FOII

Nr. Crt	Nr cadastral Nr. topografic	Suprafata* (mp)	Observatii / Referinte
A1	81685	Din acte: 725 Masurata: 755	Sector cadastral:23 Teren imprejmuit;

B. Partea II. Proprietari și acte

Inscrieri privitoare la dreptul de proprietate și alte drepturi reale	Referințe
5491 / 29/03/2019	
Act Notarial nr. 11, din 28/03/2019 emis de Alexandrescu Siana Larisa;	
B2	A1
Intabulare, drept de PROPRIETATE-bun propriu, dobandit prin Succesiune, cota actuala 1/1, cota initiala 1/1 1) BULUGIOIU SILVIU	

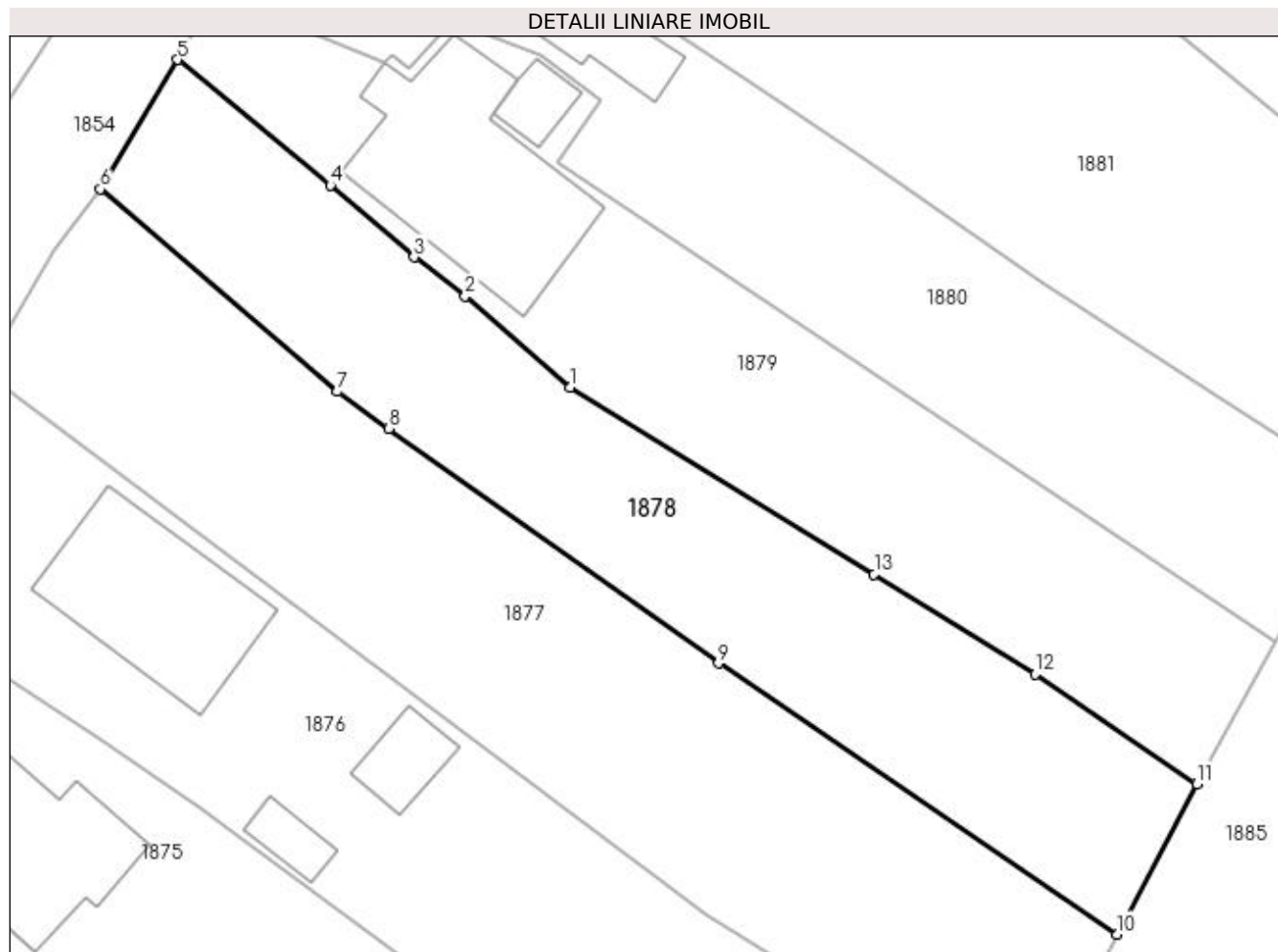
C. Partea III. SARCINI .

Inscrieri privind dezmembramintele dreptului de proprietate, drepturi reale de garanție și sarcini	Referințe
NU SUNT	

Anexa Nr. 1 La Partea I**Teren**

Nr cadastral	Suprafața (mp)*	Observații / Referințe
81685	Din acte: 725 Masurata: 755	

* Suprafața este determinată în planul de proiecție Stereo 70.

**Date referitoare la teren**

Crt	Categorie folosință	Intra vilan	Suprafața (mp)	Tarla	Parcelă	Nr. topo	Observații / Referințe
1	faneata	DA	755	3	254,256	-	

Lungime Segmente

1) Valorile lungimilor segmentelor sunt obținute din proiecție în plan.

Punct început	X / Y	Punct sfârșit	X / Y	Lungime segment (** (m)
1	506.855,614 421.888,422	2	506.849,092 421.894,11	8.654
2	506.849,092 421.894,11	3	506.845,905 421.896,527	4.0
3	506.845,905 421.896,527	4	506.840,708 421.900,997	6.855
4	506.840,708 421.900,997	5	506.831,2 421.908,806	12.304
5	506.831,2 421.908,806	6	506.826,39 421.900,764	9.371

Punct început	X / Y	Punct sfârșit	X / Y	Lungime segment (** (m)
6	506.826,39 421.900,764	7	506.841,132 421.888,17	19.389
7	506.841,132 421.888,17	8	506.844,338 421.885,861	3.951
8	506.844,338 421.885,861	9	506.864,845 421.871,279	25.163
9	506.864,845 421.871,279	10	506.889,631 421.854,42	29.976
10	506.889,631 421.854,42	11	506.894,598 421.863,78	10.596
11	506.894,598 421.863,78	12	506.884,526 421.870,591	12.159
12	506.884,526 421.870,591	13	506.874,509 421.876,799	11.785
13	506.874,509 421.876,799	1	506.855,614 421.888,422	22.184

** Lungimile segmentelor sunt determinate în planul de proiecție Stereo 70 și sunt rotunjite la 1 milimetru.

*** Distanța dintre puncte este formată din segmente cumulate ce sunt mai mici decât valoarea 1 milimetru.

**DATE DESPRE IMOBILUL NR. 1879**

Oficiul de Cadastru și Publicitate Imobiliară ARGES
Biroul de Cadastru și Publicitate Imobiliară Campulung

A. Partea I. Descrierea imobilului

TEREN Intravilan

Adresa: Loc. Valea Mare Pravat, Str Valea Foi, Nr. 300, Jud. Arges

Nr. Crt	Nr cadastral Nr. topografic	Suprafața* (mp)	Observații / Referințe
A1	80150	804	Sector cadastral:23 Teren neimprijmit;

Construcții

Crt	Nr cadastral Nr. topografic	Adresa	Observații / Referințe
A1.1	80150-C1	Loc. Valea Mare Pravat, Str Valea Foi, Nr. 300, Jud. Arges	Nr. niveluri:1; S. construita la sol:139 mp; S. construita desfasurata:139 mp; se rectifica cf.art.12,alin.16 (Legea7/1996)
A1.2	80150-C2	Loc. Valea Mare Pravat, Str Valea Foi, Nr. 300, Jud. Arges	Nr. niveluri:1; S. construita la sol:15 mp; S. construita desfasurata:15 mp; se rectifica cf.art.12,alin.16 (Legea7/1996)

B. Partea II. Proprietari și acte

Inscrieri privitoare la dreptul de proprietate și alte drepturi reale		Referințe
722 / 22/01/2010		
Act Notarial nr. 68, din 20/01/2010 emis de BNP TULUCA FILOFTEIA;		
B1	Se infiinteaza cartea funciara 80150 a imobilului cu numarul cadastral 80150/Valea Mare Pravat, rezultat din dezmembrarea imobilului cu numarul cadastral 80103 inscris in cartea funciara 80103;	A1, A1.1, A1.2
724 / 22/01/2010		
Act Notarial nr. 68, din 20/01/2010 emis de BNP TULUCA FILOFTEIA;		
B12	Intabulare, drept de PROPRIETATE, dobandit prin lesire Din Indiviziune, cota actuala 1/1, cota initiala 1/1 1) BONTAȘ I. MIHAELA	A1, A1.1, A1.2

C. Partea III. SARCINI .

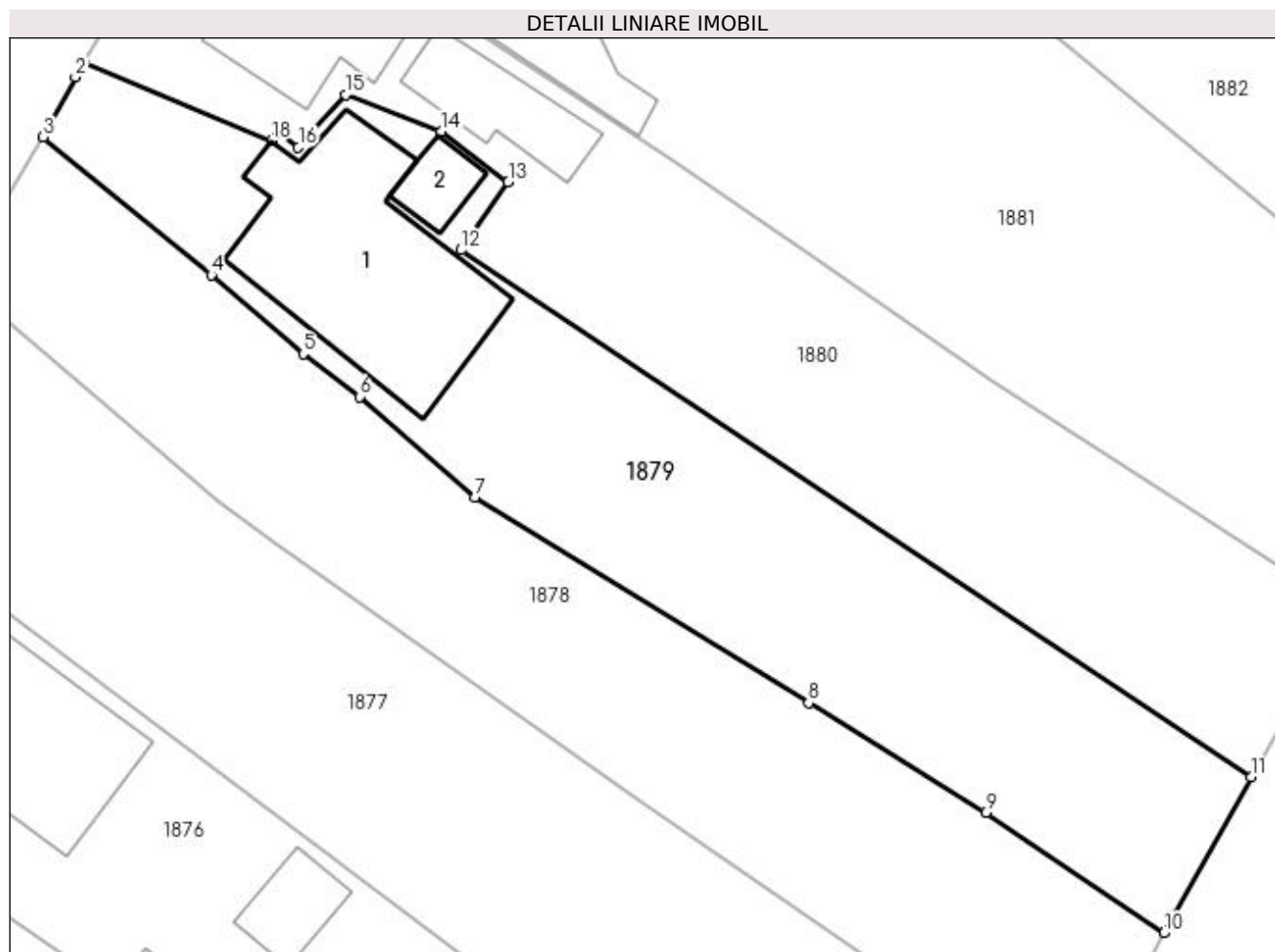
Inscrieri privind dezmembramintele dreptului de proprietate, drepturi reale de garanție și sarcini	Referințe
NU SUNT	

Anexa Nr. 1 La Partea I

Teren

Nr cadastral	Suprafața (mp)*	Observații / Referințe
80150	804	

* Suprafața este determinată în planul de proiecție Stereo 70.



Date referitoare la teren

Crt	Categorie folosință	Intravilan	Suprafața (mp)	Tarla	Parcelă	Nr. topo	Observații / Referințe
1	curți constructii	DA	234	3	257,258,259	-	
2	faneata	DA	570	3	256,259	-	

Date referitoare la construcții

Crt	Număr	Destinație construcție	Supraf. (mp)	Situație juridică	Observații / Referințe
A1.1	80150-C1	construcții de locuințe	Din acte: 64 Masurata: 139	Cu acte	Nr. niveluri:1; S. construita la sol:139 mp; S. construita desfasurata:139 mp; se rectifica cf. art.12,alin.16(Legea7/1996)
A1.2	80150-C2	construcții anexa	Din acte: 24 Masurata: 15	Cu acte	Nr. niveluri:1; S. construita la sol:15 mp; S. construita desfasurata:15 mp; se rectifica cf. art.12,alin.16(Legea7/1996)

Lungime Segmente

1) Valorile lungimilor segmentelor sunt obținute din proiecție în plan.

Punct început	X / Y	Punct sfârșit	X / Y	Lungime segment (** (m))
1	506.833,501 421.913,0	2	506.833,03 421.912,18	0.946

Punct început	X / Y	Punct sfârșit	X / Y	Lungime segment (** (m)
2	506.833,03 421.912,18	3	506.831,2 421.908,806	3.838
3	506.831,2 421.908,806	4	506.840,708 421.900,997	12.304
4	506.840,708 421.900,997	5	506.845,905 421.896,527	6.855
5	506.845,905 421.896,527	6	506.849,092 421.894,11	4.0
6	506.849,092 421.894,11	7	506.855,614 421.888,422	8.654
7	506.855,614 421.888,422	8	506.874,509 421.876,799	22.184
8	506.874,509 421.876,799	9	506.884,526 421.870,591	11.785
9	506.884,526 421.870,591	10	506.894,598 421.863,78	12.159
10	506.894,598 421.863,78	11	506.899,535 421.872,609	10.116
11	506.899,535 421.872,609	12	506.854,846 421.902,406	53.712
12	506.854,846 421.902,406	13	506.857,508 421.906,261	4.685
13	506.857,508 421.906,261	14	506.853,718 421.909,106	4.739
14	506.853,718 421.909,106	15	506.848,309 421.911,19	5.797
15	506.848,309 421.911,19	16	506.845,628 421.908,221	4.0
16	506.845,628 421.908,221	17	506.844,491 421.909,071	1.42
17	506.844,491 421.909,071	18	506.844,121 421.908,593	0.604
18	506.844,121 421.908,593	1	506.833,501 421.913,0	11.498

** Lungimile segmentelor sunt determinate în planul de proiecție Stereo 70 și sunt rotunjite la 1 milimetru.

*** Distanța dintre puncte este formată din segmente cumulate ce sunt mai mici decât valoarea 1 milimetru.

**DATE DESPRE IMOBILUL NR. 1880**

Oficiul de Cadastru și Publicitate Imobiliară ARGES
Biroul de Cadastru și Publicitate Imobiliară Campulung

A. Partea I. Descrierea imobilului

TEREN Intravilan

Adresa: Loc. Valea Mare Pravăț, Str Valea Foi, Nr. 301, Jud. Arges

Nr. Crt	Nr cadastral Nr. topografic	Suprafața* (mp)	Observații / Referințe
A1	80149	808	Sector cadastral:23 Teren neimpregmuit;

Construcții

Crt	Nr cadastral Nr. topografic	Adresa	Observații / Referințe
A1.1	80149-C1	Loc. Valea Mare Pravăț, Str Valea Foi, Nr. 301, Jud. Arges	Nr. niveluri:2; S. construita la sol:87 mp; S. construita desfasurata:154 mp;
A1.2		Loc. Valea Mare Pravăț, Str Valea Foi, Nr. 301, Jud. Arges	Nr. niveluri:1; S. construita la sol:39 mp; S. construita desfasurata:39 mp;

B. Partea II. Proprietari și acte

Inscrieri privitoare la dreptul de proprietate și alte drepturi reale		Referințe
722 / 22/01/2010		
Act Notarial nr. 68, din 20/01/2010 emis de BNP TULUCA FILOFTEIA;		
B1	Se infiinteaza cartea funciara 80149 a imobilului cu numarul cadastral 80149/Valea Mare Pravăț, rezultat din dezmembrarea imobilului cu numarul cadastral 80103 inscris in cartea funciara 80103;	A1, A1.1
723 / 22/01/2010		
Act Notarial nr. 68, din 20/01/2010 emis de BNP TULUCA FILOFTEIA;		
B12	Intabulare, drept de PROPRIETATE, dobandit prin lesire Din Indiviziune, cota actuala 1/1, cota initiala 1/1 1) VINTILĂ DRAGOȘ-IONUȚ	A1, A1.1
/		
Act Normativ nr. 7, din 13/03/1996 emis de PARLAMENT (art. 12 alin. 16);		
B13	Intabulare, drept de PROPRIETATE, dobandit prin Construire, cota actuala 1/1, cota initiala 1/1 1) VINTILĂ DRAGOȘ-IONUȚ	A1.2

C. Partea III. SARCINI

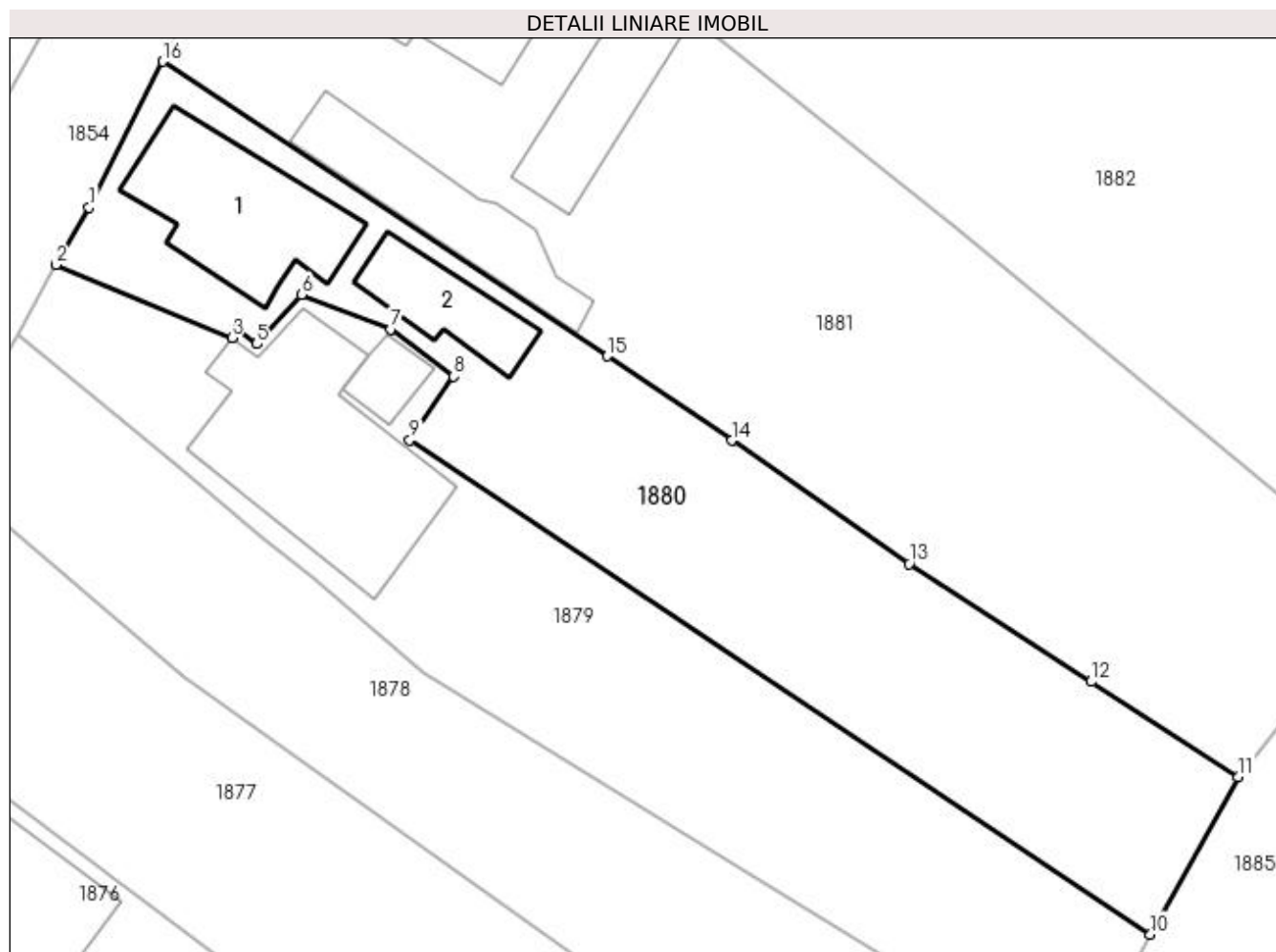
Inscrieri privind dezmembramintele dreptului de proprietate, drepturi reale de garanție și sarcini		Referințe
723 / 22/01/2010		
Act Notarial nr. 68, din 20/01/2010 emis de BNP TULUCA FILOFTEIA;		
C1	Intabulare, drept de HABITATIEvigera asupra cotei indivize de 1/2 1) VINTILĂ N. VIORICA, lipsă CNP	A1.1

Anexa Nr. 1 La Partea I

Teren

Nr cadastral	Suprafața (mp)*	Observații / Referințe
80149	808	

* Suprafața este determinată în planul de proiecție Stereo 70.



Date referitoare la teren

Crt	Categorie folosință	Intra vilan	Suprafața (mp)	Tarla	Parcelă	Nr. topo	Observații / Referințe
1	curți construcții	DA	238	3	257,258	-	
2	faneata	DA	570	3	258,259	-	

Date referitoare la construcții

Crt	Număr	Destinație construcție	Supraf. (mp)	Situație juridică	Observații / Referințe
A1.1	80149-C1	construcții de locuințe	87	Cu acte	Nr. niveluri:2; S. construita la sol:87 mp; S. construita desfasurata:154 mp;
A1.2		construcții anexa	39	Cu acte	Nr. niveluri:1; S. construita la sol:39 mp; S. construita desfasurata:39 mp;

Lungime Segmente

1) Valorile lungimilor segmentelor sunt obținute din proiecție în plan.

Punct început	X / Y	Punct sfârșit	X / Y	Lungime segment (** (m)
1	506.835,485 421.916,451	2	506.833,501 421.913,0	3.981
2	506.833,501 421.913,0	3	506.844,121 421.908,593	11.498

Punct început	X / Y	Punct sfârșit	X / Y	Lungime segment (** (m)
3	506.844,121 421.908,593	4	506.844,491 421.909,071	0.604
4	506.844,491 421.909,071	5	506.845,628 421.908,221	1.42
5	506.845,628 421.908,221	6	506.848,309 421.911,19	4.0
6	506.848,309 421.911,19	7	506.853,718 421.909,106	5.797
7	506.853,718 421.909,106	8	506.857,508 421.906,261	4.739
8	506.857,508 421.906,261	9	506.854,846 421.902,406	4.685
9	506.854,846 421.902,406	10	506.899,535 421.872,609	53.712
10	506.899,535 421.872,609	11	506.904,838 421.882,093	10.866
11	506.904,838 421.882,093	12	506.895,955 421.887,845	10.583
12	506.895,955 421.887,845	13	506.884,989 421.894,961	13.073
13	506.884,989 421.894,961	14	506.874,262 421.902,386	13.046
14	506.874,262 421.902,386	15	506.866,776 421.907,485	9.058
15	506.866,776 421.907,485	16	506.839,952 421.925,244	32.17
16	506.839,952 421.925,244	1	506.835,485 421.916,451	9.863

** Lungimile segmentelor sunt determinate în planul de proiecție Stereo 70 și sunt rotunjite la 1 milimetru.

*** Distanța dintre puncte este formată din segmente cumulate ce sunt mai mici decât valoarea 1 milimetru.

**DATE DESPRE IMOBILUL NR. 1881**

Oficiul de Cadastru și Publicitate Imobiliară ARGES
Biroul de Cadastru și Publicitate Imobiliară Campulung

A. Partea I. Descrierea imobilului

TEREN Intravilan

Adresa: Loc. Valea Mare Pravăț, Jud. Arges

Nr. Crt	Nr cadastral Nr. topografic	Suprafața* (mp)	Observații / Referințe
A1	82287	Din acte: 1.016 Masurata: 1.392	Sector cadastral:23 Teren imprejmuit;

Construcții

Crt	Nr cadastral Nr. topografic	Adresa	Observații / Referințe
A1.1	82287-C1	Loc. Valea Mare Pravăț, Jud. Arges	Nr. niveluri:2; S. construita la sol:104 mp; S. construita desfasurata:124 mp; Casa/Parter si pivnita /1942-construita din caramida;se rectifica cf.art.12,alin.16 (Legea7/1996)
A1.2	82287-C2	Loc. Valea Mare Pravăț, Jud. Arges	Nr. niveluri:2; S. construita la sol:68 mp; S. construita desfasurata:136 mp; Casa/Parter/1996-construita din caramida
A1.3	82287-C3	Loc. Valea Mare Pravăț, Jud. Arges	Nr. niveluri:1; S. construita la sol:58 mp; S. construita desfasurata:58 mp; Anexa/Parter/1950-construita din lemn

B. Partea II. Proprietari și acte

Inscrieri privitoare la dreptul de proprietate și alte drepturi reale		Referințe
14786 / 26/08/2020		
Act Notarial nr. 29/2020, din 13/02/2020 emis de SPN CIRSTOIU VALERICA SI CIRSTOIU MARIN (act administrativ nr 3770 din 14.08.2020, emis de PRIMARIA VALEA MARE PRAVAT;act notarial nr 413 din 30.08.1995, emis de NOTARIAT DE STAT LOCAL CAMPULUNG;act administrativ nr 3770 din 14.08.2020, emis de PRIMARIA VALEA MARE PRAVAT;act notarial nr 217 din 10.09.2001, emis de BANP TULUCA FILOFTEIA SI IONESCU CORNELIA;act administrativ nr Seria C.3 nr.328881 din 22.06.1969, emis de CONSILIUL POPULAR STOENESTI;act administrativ nr 3770 din 14.08.2020, emis de PRIMARIA VALEA MARE PRAVAT);		
B1	Intabulare, drept de PROPRIETATE-bun propriu, dobandit prin Succesiune, cota actuala 1/3, cota initiala 1/3 1) COȘLEACĂRĂ ILEANA	A1, A1.1, A1.3
B2	Intabulare, drept de PROPRIETATE-bun propriu, dobandit prin Succesiune, cota actuala 1/3, cota initiala 1/3 1) VINTILĂ IOAN-BOGDAN	A1, A1.1, A1.3
B3	Intabulare, drept de PROPRIETATE-bun propriu, dobandit prin Succesiune, cota actuala 1/12, cota initiala 1/12 1) POPESCU ROMULUS ION CORNELUS	A1, A1.1, A1.3
B4	Intabulare, drept de PROPRIETATE-bun propriu, dobandit prin Succesiune, cota actuala 3/12, cota initiala 3/12 1) POPESCU IOAN CĂTĂLIN	A1, A1.1, A1.3
B5	Intabulare, drept de PROPRIETATE, dobandit prin Lege, cota actuala 1/1, cota initiala 1/1 1) COȘLEACĂRĂ ION 2) COȘLEACĂRĂ ILEANA , sotii	A1.2

C. Partea III. SARCINI .

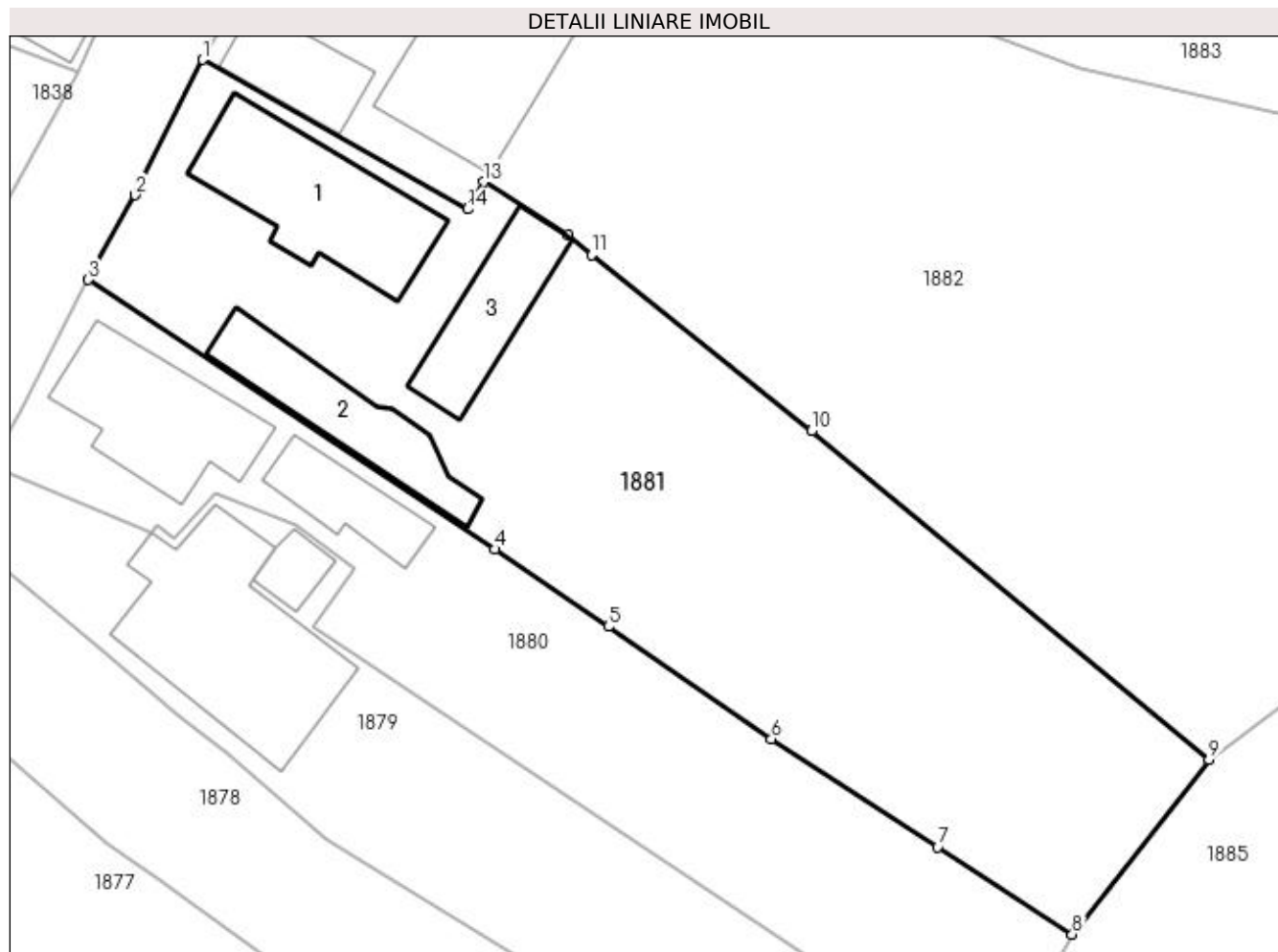
Inscrieri privind dezmembramintele dreptului de proprietate, drepturi reale de garanție și sarcini	Referințe
NU SUNT	

Anexa Nr. 1 La Partea I

Teren

Nr cadastral	Suprafața (mp)*	Observații / Referințe
82287	Din acte: 1.016 Masurata: 1.392	

* Suprafața este determinată în planul de proiecție Stereo 70.



Date referitoare la teren

Crt	Categorie folosință	Intra vilan	Suprafața (mp)	Tarla	Parcelă	Nr. topo	Observații / Referințe
1	curți constructii	DA	530	3	261	-	
2	faneata	DA	862	3	260,263	-	

Date referitoare la construcții

Crt	Număr	Destinație construcție	Supraf. (mp)	Situație juridică	Observații / Referințe
A1.1	82287-C1	construcții de locuințe	Din acte: 75 Masurata: 104	Cu acte	Nr. niveluri:2; S. construita la sol:104 mp; S. construita desfasurata:124 mp; Casa/Parter si pivnita /1942-construita din caramida;se rectifica cf.art.12,alin.16(Legea7/1996)
A1.2	82287-C2	construcții de locuințe	68	Cu acte	Nr. niveluri:2; S. construita la sol:68 mp; S. construita desfasurata:136 mp; Casa/Parter/1996-construita din caramida
A1.3	82287-C3	construcții anexa	58	Cu acte	Nr. niveluri:1; S. construita la sol:58 mp; S. construita desfasurata:58 mp; Anexa/Parter/1950-construita din lemn

Lungime Segmente

1) Valorile lungimilor segmentelor sunt obținute din proiecție în plan.

Punct început	X / Y	Punct sfârșit	X / Y	Lungime segment (** (m)
1	506.847,51 421.939,75	2	506.843,06 421.930,823	9.975
2	506.843,06 421.930,823	3	506.839,952 421.925,244	6.386
3	506.839,952 421.925,244	4	506.866,776 421.907,485	32.17
4	506.866,776 421.907,485	5	506.874,262 421.902,386	9.058
5	506.874,262 421.902,386	6	506.884,989 421.894,961	13.046
6	506.884,989 421.894,961	7	506.895,955 421.887,845	13.073
7	506.895,955 421.887,845	8	506.904,838 421.882,093	10.583
8	506.904,838 421.882,093	9	506.913,862 421.893,627	14.645
9	506.913,862 421.893,627	10	506.887,639 421.915,278	34.006
10	506.887,639 421.915,278	11	506.873,161 421.926,882	18.554
11	506.873,161 421.926,882	12	506.871,616 421.928,152	2.0
12	506.871,616 421.928,152	13	506.866,062 421.931,689	6.585
13	506.866,062 421.931,689	14	506.864,964 421.929,899	2.1
14	506.864,964 421.929,899	1	506.847,51 421.939,75	20.042

** Lungimile segmentelor sunt determinate în planul de proiecție Stereo 70 și sunt rotunjite la 1 milimetru.

*** Distanța dintre puncte este formată din segmente cumulate ce sunt mai mici decât valoarea 1 milimetru.

**DATE DESPRE IMOBILUL NR. 1882**

Oficiul de Cadastru și Publicitate Imobiliară ARGES
Biroul de Cadastru și Publicitate Imobiliară Campulung

A. Partea I. Descrierea imobilului

TEREN Intravilan

Adresa: Loc. Valea Mare Pravăț, Str Valea Foi, Nr. 302, Jud. Arges, punct'Acasa'

Nr. Crt	Nr cadastral Nr. topografic	Suprafața* (mp)	Observații / Referințe
A1	81493	Din acte: 2.657 Masurata: 2.359	Sector cadastral:23 Teren imprejmuit;

Construcții

Crt	Nr cadastral Nr. topografic	Adresa	Observații / Referințe
A1.1	81493-C1	Loc. Valea Mare Pravăț, Str Valea Foi, Nr. 302, Jud. Arges, punct'Acasa'	Nr. niveluri:2; S. construita la sol:66 mp; S. construita desfasurata:84 mp; locuinta/1962/ zidarie
A1.2	81493-C2	Loc. Valea Mare Pravăț, Str Valea Foi, Nr. 302, Jud. Arges, punct'Acasa'	Nr. niveluri:1; S. construita la sol:101 mp; S. construita desfasurata:101 mp; locuinta/1925/zidarie+lemn
A1.3	81493-C3	Loc. Valea Mare Pravăț, Str Valea Foi, Nr. 302, Jud. Arges, punct'Acasa'	Nr. niveluri:1; S. construita la sol:42 mp; S. construita desfasurata:42 mp; anexa/1957/zidarie;se rectifica cf.art. 12,alin.16(Legea7/1996)

B. Partea II. Proprietari și acte

Inscrieri privitoare la dreptul de proprietate și alte drepturi reale		Referințe
12558 / 31/08/2017		
Act Notarial nr. 139/2015, din 11/09/2015 emis de BIN IONESCU CORNELIA (act administrativ nr 2904 din 11.08.2017, emis de PRIMARIA VALEA MARE PRAVAT;act administrativ nr 2905 din 11.08.2017, emis de PRIMARIA VALEA MARE PRAVAT;act administrativ nr 68709 din 04.04.1995, emis de COMISIA JUDETEANA ARGES);		
B1	Intabulare, drept de PROPRIETATE, dobandit prin Succesiune, cota actuala 1/2, cota initiala 1/2 1) MANEA GABRIELA	A1, A1.2, A1.3
B2	Intabulare, drept de PROPRIETATE, dobandit prin Succesiune, cota actuala 1/2, cota initiala 1/2 1) DRĂGHICI MARIA	A1, A1.2, A1.3
B3	Intabulare, drept de PROPRIETATE, dobandit prin Construire, cota actuala 1/2, cota initiala 1/2 1) VINTILĂ SONIA-MARIA	A1.1
B4	Intabulare, drept de PROPRIETATE, dobandit prin Succesiune, cota actuala 1/4, cota initiala 1/4 1) MANEA GABRIELA	A1.1
B5	Intabulare, drept de PROPRIETATE, dobandit prin Succesiune, cota actuala 1/4, cota initiala 1/4 1) DRĂGHICI MARIA	A1.1

C. Partea III. SARCINI .

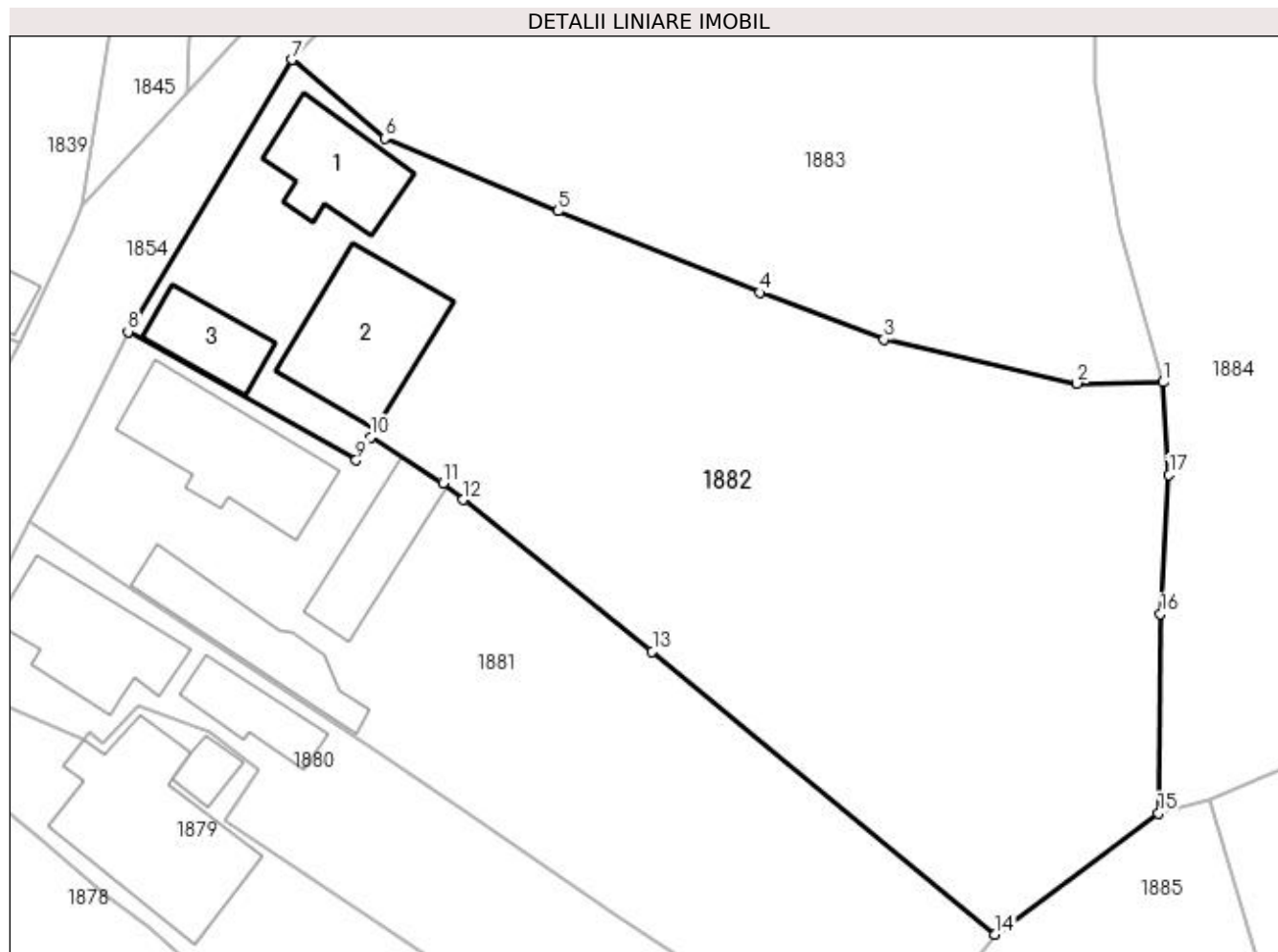
Inscrieri privind dezmembramintele dreptului de proprietate, drepturi reale de garanție și sarcini	Referințe
NU SUNT	

Anexa Nr. 1 La Partea I

Teren

Nr cadastral	Suprafața (mp)*	Observații / Referințe
81493	Din acte: 2.657 Masurata: 2.359	

* Suprafața este determinată în planul de proiecție Stereo 70.



Date referitoare la teren

Crt	Categorie folosință	Intra vilan	Suprafața (mp)	Tarla	Parcelă	Nr. topo	Observații / Referințe
1	curți constructii	DA	543	3	262	-	
2	faneata	DA	1.816	3	263	-	

Date referitoare la construcții

Crt	Număr	Destinație construcție	Supraf. (mp)	Situație juridică	Observații / Referințe
A1.1	81493-C1	construcții de locuințe	66	Cu acte	Nr. niveluri:2; S. construita la sol:66 mp; S. construita desfasurata:84 mp; locuinta/1962/zidarie
A1.2	81493-C2	construcții de locuințe	101	Cu acte	Nr. niveluri:1; S. construita la sol:101 mp; S. construita desfasurata:101 mp; locuinta/1925/zidarie+lemn
A1.3	81493-C3	construcții anexa	Din acte: 20 Masurata: 42	Cu acte	Nr. niveluri:1; S. construita la sol:42 mp; S. construita desfasurata:42 mp; anexa/1957/zidarie;se rectifica cf.art.12,alin.16 (Legea7/1996)

Lungime Segmente

1) Valorile lungimilor segmentelor sunt obținute din proiecție în plan.

Punct început	X / Y	Punct sfârșit	X / Y	Lungime segment (** (m)
1	506.926,744 421.935,879	2	506.920,127 421.935,782	6.618
2	506.920,127 421.935,782	3	506.905,367 421.939,161	15.142
3	506.905,367 421.939,161	4	506.895,842 421.942,736	10.174
4	506.895,842 421.942,736	5	506.880,405 421.948,968	16.647
5	506.880,405 421.948,968	6	506.867,173 421.954,551	14.362
6	506.867,173 421.954,551	7	506.860,033 421.960,559	9.331
7	506.860,033 421.960,559	8	506.847,51 421.939,75	24.287
8	506.847,51 421.939,75	9	506.864,964 421.929,899	20.042
9	506.864,964 421.929,899	10	506.866,062 421.931,689	2.1
10	506.866,062 421.931,689	11	506.871,616 421.928,152	6.585
11	506.871,616 421.928,152	12	506.873,161 421.926,882	2.0
12	506.873,161 421.926,882	13	506.887,639 421.915,278	18.554
13	506.887,639 421.915,278	14	506.913,862 421.893,627	34.006
14	506.913,862 421.893,627	15	506.926,377 421.902,91	15.582
15	506.926,377 421.902,91	16	506.926,543 421.918,159	15.25
16	506.926,543 421.918,159	17	506.927,193 421.928,785	10.646
17	506.927,193 421.928,785	1	506.926,744 421.935,879	7.108

** Lungimile segmentelor sunt determinate în planul de proiecție Stereo 70 și sunt rotunjite la 1 milimetru.

*** Distanța dintre puncte este formată din segmente cumulate ce sunt mai mici decât valoarea 1 milimetru.

**DATE DESPRE IMOBILUL NR. 1883**

Oficiul de Cadastru și Publicitate Imobiliară ARGES
Biroul de Cadastru și Publicitate Imobiliară Campulung

A. Partea I. Descrierea imobilului

TEREN Intravilan

Adresa: Loc. Valea Mare Pravat, Nr. 303, Jud. Arges

Nr. Crt	Nr cadastral Nr. topografic	Suprafața* (mp)	Observații / Referințe
A1		Din acte: 2.201 Masurata: 2.283	Sector cadastral:23 Teren imprejmuit;

Construcții

Crt	Nr cadastral Nr. topografic	Adresa	Observații / Referințe
A1.1		Loc. Valea Mare Pravat, Nr. 303, Jud. Arges	Nr. niveluri:1; S. construita la sol:96 mp; S. construita desfasurata:96 mp;

B. Partea II. Proprietari și acte

Inscrieri privitoare la dreptul de proprietate și alte drepturi reale		Referințe
/		
Act Administrativ nr. 19177, din 19/08/1993 emis de CJPSDPAT ARGES (Certificat de deces nr.26/20.07.1998 eliberat de Consiliul Local Comunei Valea Mare Pravăț);		
B1	Intabulare, drept de PROPRIETATE, dobandit prin Reconstituire, cota actuala 1/1, cota initiala 1/1 1) CIOLAN ARITINA, lipsă CNP DEFUNCT:Da	A1
Act Normativ nr. 7, din 13/03/1996 emis de PARLAMENT (art. 12 alin. 16);		
B2	Intabulare, drept de PROPRIETATE, dobandit prin Construire, cota actuala 1/1, cota initiala 1/1 1) CIOLAN ARITINA, lipsă CNP DEFUNCT:Da	A1.1

C. Partea III. SARCINI .

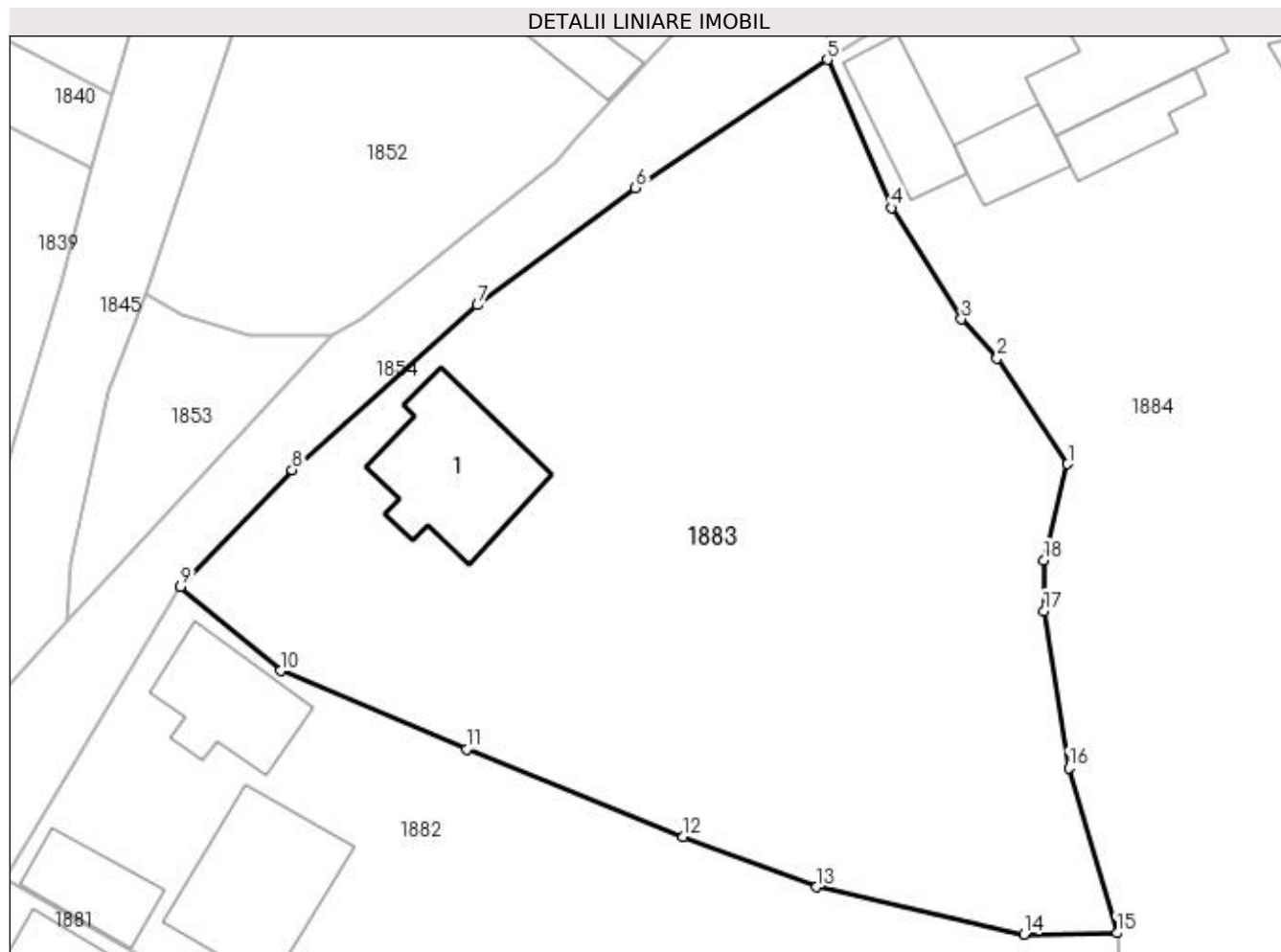
Inscrieri privind dezmembramentele dreptului de proprietate, drepturi reale de garanție și sarcini	Referințe
NU SUNT	

Anexa Nr. 1 La Partea I

Teren

Nr cadastral	Suprafața (mp)*	Observații / Referințe
	Din acte: 2.201 Masurata: 2.283	

* Suprafața este determinată în planul de proiecție Stereo 70.



Date referitoare la teren

Crt	Categorie folosință	Intra vilan	Suprafața (mp)	Tarla	Parcelă	Nr. topo	Observații / Referințe
1	curți constructii	DA	464	3	264	-	
2	faneata	DA	1.001	3	265,266	-	
3	pasune	DA	818	3	265	-	Pășune împădurită

Date referitoare la construcții

Crt	Număr	Destinație construcție	Supraf. (mp)	Situație juridică	Observații / Referințe
A1.1		construcții de locuințe	96	Cu acte	Nr. niveluri:1; S. construita la sol:96 mp; S. construita desfasurata:96 mp;

Lungime Segmente

1) Valorile lungimilor segmentelor sunt obținute din proiecție în plan.

Punct început	X / Y	Punct sfârșit	X / Y	Lungime segment (** (m)
1	506.923,241 421.969,291	2	506.918,225 421.976,81	9.039
2	506.918,225 421.976,81	3	506.915,674 421.979,608	3.786

Punct început	X / Y	Punct sfârșit	X / Y	Lungime segment (** (m)
3	506.915,674 421.979,608	4	506.910,682 421.987,536	9.369
4	506.910,682 421.987,536	5	506.906,115 421.998,088	11.498
5	506.906,115 421.998,088	6	506.892,446 421.988,968	16.432
6	506.892,446 421.988,968	7	506.881,201 421.980,6	14.017
7	506.881,201 421.980,6	8	506.867,977 421.968,877	17.672
8	506.867,977 421.968,877	9	506.860,033 421.960,559	11.502
9	506.860,033 421.960,559	10	506.867,173 421.954,551	9.331
10	506.867,173 421.954,551	11	506.880,405 421.948,968	14.362
11	506.880,405 421.948,968	12	506.895,842 421.942,736	16.647
12	506.895,842 421.942,736	13	506.905,367 421.939,161	10.174
13	506.905,367 421.939,161	14	506.920,127 421.935,782	15.142
14	506.920,127 421.935,782	15	506.926,744 421.935,879	6.618
15	506.926,744 421.935,879	16	506.923,327 421.947,642	12.249
16	506.923,327 421.947,642	17	506.921,545 421.958,817	11.316
17	506.921,545 421.958,817	18	506.921,548 421.962,438	3.621
18	506.921,548 421.962,438	1	506.923,241 421.969,291	7.059

** Lungimile segmentelor sunt determinate în planul de proiecție Stereo 70 și sunt rotunjite la 1 milimetru.

*** Distanța dintre puncte este formată din segmente cumulate ce sunt mai mici decât valoarea 1 milimetru.

**DATE DESPRE IMOBILUL NR. 1884**

Oficiul de Cadastru și Publicitate Imobiliară ARGES
Biroul de Cadastru și Publicitate Imobiliară Campulung

A. Partea I. Descrierea imobilului

TEREN Intravilan

Adresa: Loc. Valea Mare Pravat, Nr. 304, Jud. Arges, parcela 271, 272, 273, punct Acasă

Nr. Crt	Nr cadastral Nr. topografic	Suprafața* (mp)	Observații / Referințe
A1	82100	Din acte: 3.868 Masurata: 3.785	Sector cadastral:23 Teren imprejmuit;

Construcții

Crt	Nr cadastral Nr. topografic	Adresa	Observații / Referințe
A1.1		Loc. Valea Mare Pravat, Nr. 304, Jud. Arges, parcela 271, 272, 273, punct Acasă	Nr. niveluri:1; S. construita la sol:80 mp; S. construita desfasurata:80 mp; Locuință din cărămidă, acoperită cu tablă;se rectifica cf.art.12,alin.16(Legea7/1996)
A1.2		Loc. Valea Mare Pravat, Nr. 304, Jud. Arges, parcela 271, 272, 273, punct Acasă	Nr. niveluri:1; S. construita la sol:105 mp; S. construita desfasurata:105 mp; Locuință din cărămidă, acoperită cu tablă;se rectifica cf.art.12,alin.16(Legea7/1996)
A1.3		Loc. Valea Mare Pravat, Nr. 304, Jud. Arges, parcela 271, 272, 273, punct Acasă	Nr. niveluri:1; S. construita la sol:49 mp; S. construita desfasurata:49 mp; Anexă din cărămidă, acoperită cu tablă;se rectifica cf.art.12,alin.16(Legea7/1996)
A1.4		Loc. Valea Mare Pravat, Nr. 304, Jud. Arges, parcela 271, 272, 273, punct Acasă	Nr. niveluri:1; S. construita la sol:33 mp; S. construita desfasurata:33 mp;
A1.5		Loc. Valea Mare Pravat, Nr. 304, Jud. Arges, parcela 271, 272, 273, punct Acasă	Nr. niveluri:1; S. construita la sol:34 mp; S. construita desfasurata:34 mp;
A1.6		Loc. Valea Mare Pravat, Nr. 304, Jud. Arges, parcela 271, 272, 273, punct Acasă	Nr. niveluri:1; S. construita la sol:53 mp; S. construita desfasurata:53 mp;

B. Partea II. Proprietari și acte

Inscrieri privitoare la dreptul de proprietate și alte drepturi reale		Referințe
/		
Act Notarial nr. 99, din 19/12/2011 emis de NP TULUCA FILOFTEIA;		
B2	Intabulare, drept de PROPRIETATE bun propriu , dobandit prin Succesiune, cota actuala 1/2, cota initiala 1/2 1) BACIU MARIA	A1, A1.1, A1.2, A1.3
B3	Intabulare, drept de PROPRIETATE bun propriu , dobandit prin Succesiune, cota actuala 1/2, cota initiala 1/2 1) DODOI MIHAELA ROXANA	A1, A1.1, A1.2, A1.3
Act Normativ nr. 7, din 13/03/1996 emis de PARLAMENT (art. 12 alin. 16);		
B4	Intabulare, drept de PROPRIETATE, dobandit prin Construire, cota actuala 1/1, cota initiala 1/1 1) BACIU MARIA 2) DODOI MIHAELA ROXANA	A1.4, A1.5, A1.6

C. Partea III. SARCINI .

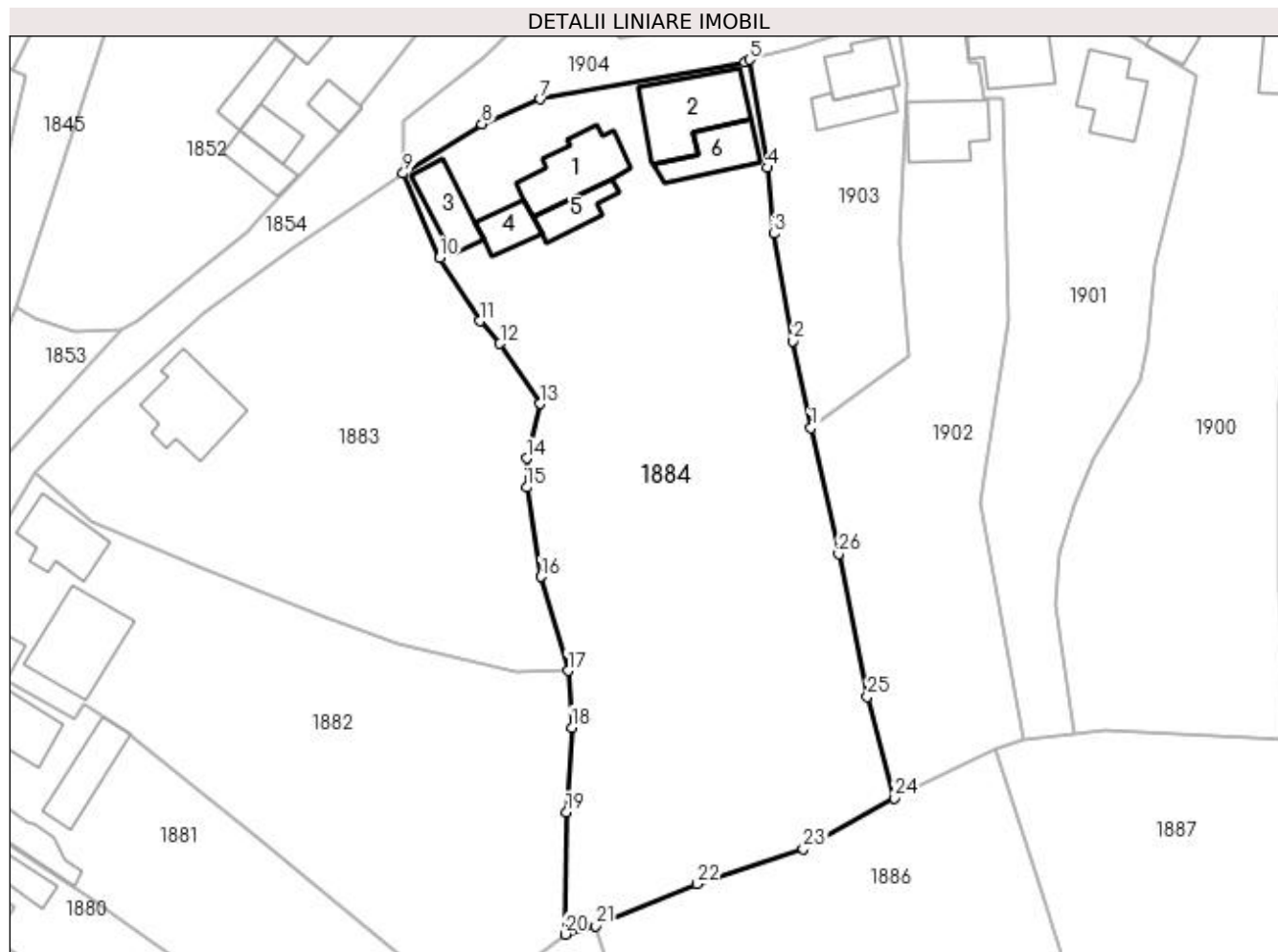
Inscrieri privind dezmembramintele dreptului de proprietate, drepturi reale de garanție și sarcini	Referințe
NU SUNT	

Anexa Nr. 1 La Partea I

Teren

Nr cadastral	Suprafața (mp)*	Observații / Referințe
82100	Din acte: 3.868 Masurata: 3.785	

* Suprafața este determinată în planul de proiecție Stereo 70.



Date referitoare la teren

Crt	Categorie folosință	Intravilan	Suprafața (mp)	Tarla	Parcelă	Nr. topo	Observații / Referințe
1	curți constructii	DA	908	3	273	-	În act se regăsește T32
2	faneata	DA	2.877	3	271,272	-	

Date referitoare la construcții

Crt	Număr	Destinație construcție	Supraf. (mp)	Situație juridică	Observații / Referințe
A1.1		construcții de locuințe	80	Cu acte	Nr. niveluri:1; S. construita la sol:80 mp; S. construita desfasurata:80 mp; Locuință din cărămidă, acoperită cu tablă;se rectifica cf.art. 12,alin.16(Legea7/1996)
A1.2		construcții de locuințe	Din acte: 77 Masurata: 105	Cu acte	Nr. niveluri:1; S. construita la sol:105 mp; S. construita desfasurata:105 mp; Locuință din cărămidă, acoperită cu tablă;se rectifica cf.art. 12,alin.16(Legea7/1996)
A1.3		construcții anexa	Din acte: 48 Masurata: 49	Cu acte	Nr. niveluri:1; S. construita la sol:49 mp; S. construita desfasurata:49 mp; Anexă din cărămidă, acoperită cu tablă;se rectifica cf.art. 12,alin.16(Legea7/1996)
A1.4		construcții anexa	33	Cu acte	Nr. niveluri:1; S. construita la sol:33 mp; S. construita desfasurata:33 mp;
A1.5		construcții anexa	34	Cu acte	Nr. niveluri:1; S. construita la sol:34 mp; S. construita desfasurata:34 mp;
A1.6		construcții anexa	53	Cu acte	Nr. niveluri:1; S. construita la sol:53 mp; S. construita desfasurata:53 mp;

Lungime Segmente

1) Valorile lungimilor segmentelor sunt obţinute din proiecţie în plan.

Punct început	X / Y	Punct sfârşit	X / Y	Lungime segment (** (m)
1	506.957,106 421.966,242	2	506.954,842 421.977,126	11.117
3	506.952,482 421.990,56	4	506.951,658 421.998,794	8.275
5	506.949,411 422.012,321	6	506.948,89 422.012,023	0.6
7	506.923,286 422.007,363	8	506.915,95 422.004,264	7.964
9	506.906,115 421.998,088	10	506.910,682 421.987,536	11.498
11	506.915,674 421.979,608	12	506.918,225 421.976,81	3.786
13	506.923,241 421.969,291	14	506.921,548 421.962,438	7.059
15	506.921,545 421.958,817	16	506.923,327 421.947,642	11.316
17	506.926,744 421.935,879	18	506.927,193 421.928,785	7.108
19	506.926,543 421.918,159	20	506.926,377 421.902,91	15.25
21	506.930,226 421.903,976	22	506.942,926 421.909,222	13.741
23	506.956,159 421.913,608	24	506.967,529 421.919,948	13.018
25	506.964,176 421.932,637	26	506.960,588 421.950,499	18.219

Punct început	X / Y	Punct sfârşit	X / Y	Lungime segment (** (m)
2	506.954,842 421.977,126	3	506.952,482 421.990,56	13.64
4	506.951,658 421.998,794	5	506.949,411 422.012,321	13.712
6	506.948,89 422.012,023	7	506.923,286 422.007,363	26.025
8	506.915,95 422.004,264	9	506.906,115 421.998,088	11.613
10	506.910,682 421.987,536	11	506.915,674 421.979,608	9.369
12	506.918,225 421.976,81	13	506.923,241 421.969,291	9.039
14	506.921,548 421.962,438	15	506.921,545 421.958,817	3.621
16	506.923,327 421.947,642	17	506.926,744 421.935,879	12.249
18	506.927,193 421.928,785	19	506.926,543 421.918,159	10.646
20	506.926,377 421.902,91	21	506.930,226 421.903,976	3.994
22	506.942,926 421.909,222	23	506.956,159 421.913,608	13.941
24	506.967,529 421.919,948	25	506.964,176 421.932,637	13.125
26	506.960,588 421.950,499	1	506.957,106 421.966,242	16.123

** Lungimile segmentelor sunt determinate în planul de proiecţie Stereo 70 şi sunt rotunjite la 1 milimetru.

*** Distanţa dintre puncte este formată din segmente cumulate ce sunt mai mici decât valoarea 1 milimetru.

**DATE DESPRE IMOBILUL NR. 1885**

Oficiul de Cadastru și Publicitate Imobiliară ARGES
Biroul de Cadastru și Publicitate Imobiliară Campulung

A. Partea I. Descrierea imobilului

TEREN Intravilan

Adresa: Loc. Valea Mare Pravat, Jud. Arges, PUNCTUL "VALEA FOII"

Nr. Crt	Nr cadastral Nr. topografic	Suprafața* (mp)	Observații / Referințe
A1	81118	Din acte: 4.048 Masurata: 4.316	Sector cadastral:23 Teren imprejmuit;

B. Partea II. Proprietari și acte

Inscrieri privitoare la dreptul de proprietate și alte drepturi reale	Referințe
11046 / 29/08/2014	
Hotarare Judecatoreasca nr. 2654, din 14/12/1981 emis de JUDEC ATORIA CAMPULUNG (act administrativ (adeverinta) nr. 3338/27-08-2014 emis de PRIMARIA VALEA MARE PRAVAT; act administrativ (certificat de atestare fiscala) nr. 3399/28-08-2014 emis de PRIMARIA VALEA MARE PRAVAT; act administrativ (certificat pentru atestarea ca petentul este cunoscut de proprietar) nr. 3410/29-08-2014 emis de PRIMARIA VALEA MARE PRAVAT; act administrativ (proces verbal de identificare a imobilului) nr. 3411/29-08-2014 emis de PRIMARIA VALEA MARE PRAVAT; certificat de mostenitor nr. 644/1982 din 18.11.1982 emis de Notariatul de Stat Local Campulung; certificat de mostenitor nr. 393/1989 din 13.06.1989 emis de Notariatul de Stat Local Campulung);	
B1	A1
Intabulare, drept de PROPRIETATE, dobandit prin lesire Din Indiviziune, cota actuala 1/1, cota initiala 1/1 1) GRECU ION, lipsă CNP	
1173 / 02/02/2016	
Hotarare Judecatoreasca nr. 1593/2015, din 16/09/2015 emis de JUDECATORIA CAMPULUNG;	
B2	A1
se noteaza sentinta civila nr. 1593/2015, avand ca obiect partaj judiciar-tranzactie, pronuntata in data de 16.09.2015 in dosar nr. 279/205/2015 de Judecatoria Campulung, definitiva prin nerecurare	

C. Partea III. SARCINI .

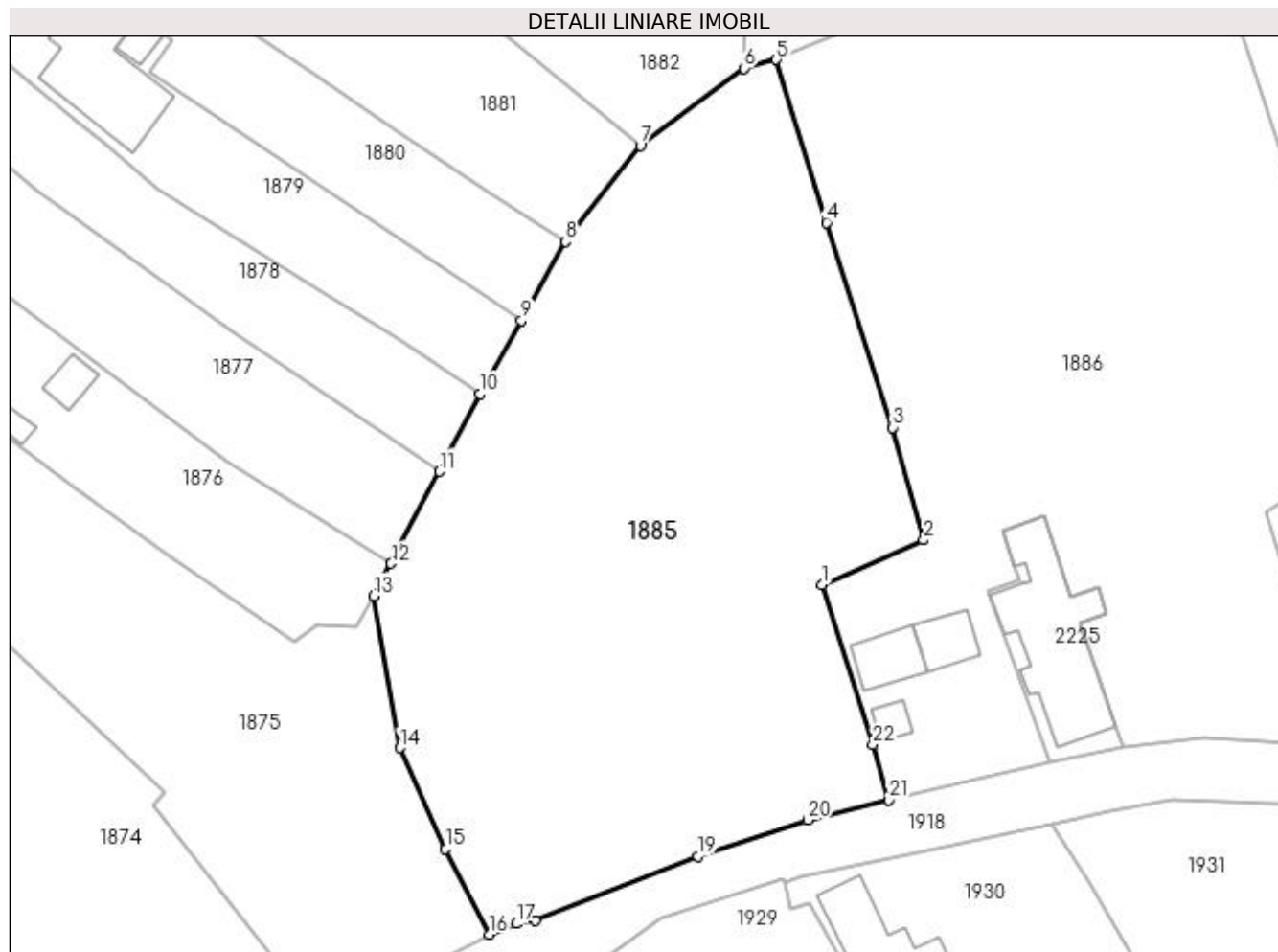
Inscrieri privind dezmembramintele dreptului de proprietate, drepturi reale de garanție și sarcini	Referințe
NU SUNT	

Anexa Nr. 1 La Partea I

Teren

Nr cadastral	Suprafața (mp)*	Observații / Referințe
81118	Din acte: 4.048 Masurata: 4.316	

* Suprafața este determinată în planul de proiecție Stereo 70.



Date referitoare la teren

Crt	Categorie folosință	Intra vilan	Suprafața (mp)	Tarla	Parcelă	Nr. topo	Observații / Referințe
1	faneata	DA	4.316	3	253,267,268	-	

Lungime Segmente

1) Valorile lungimilor segmentelor sunt obținute din proiecție în plan.

Punct început	X / Y	Punct sfârșit	X / Y	Lungime segment (** (m)
1	506.935,728 421.840,767	2	506.947,968 421.846,153	13.373
3	506.944,25 421.859,702	4	506.936,256 421.884,382	25.942
5	506.930,226 421.903,976	6	506.926,377 421.902,91	3.994
7	506.913,862 421.893,627	8	506.904,838 421.882,093	14.645
9	506.899,535 421.872,609	10	506.894,598 421.863,78	10.116

Punct început	X / Y	Punct sfârșit	X / Y	Lungime segment (** (m)
2	506.947,968 421.846,153	3	506.944,25 421.859,702	14.05
4	506.936,256 421.884,382	5	506.930,226 421.903,976	20.501
6	506.926,377 421.902,91	7	506.913,862 421.893,627	15.582
8	506.904,838 421.882,093	9	506.899,535 421.872,609	10.866
10	506.894,598 421.863,78	11	506.889,631 421.854,42	10.596

Punct început	X / Y	Punct sfârșit	X / Y	Lungime segment (** (m)
11	506.889,631 421.854,42	12	506.883,843 421.843,329	12.51
13	506.881,737 421.839,431	14	506.884,875 421.821,144	18.554
15	506.890,41 421.809,004	16	506.895,674 421.798,712	11.56
17	506.898,907 421.799,982	18	506.901,254 421.800,354	2.376
19	506.920,783 421.808,105	20	506.934,039 421.812,49	13.962
21	506.943,785 421.814,907	22	506.941,834 421.821,549	6.923

Punct început	X / Y	Punct sfârșit	X / Y	Lungime segment (** (m)
12	506.883,843 421.843,329	13	506.881,737 421.839,431	4.431
14	506.884,875 421.821,144	15	506.890,41 421.809,004	13.342
16	506.895,674 421.798,712	17	506.898,907 421.799,982	3.473
18	506.901,254 421.800,354	19	506.920,783 421.808,105	21.011
20	506.934,039 421.812,49	21	506.943,785 421.814,907	10.041
22	506.941,834 421.821,549	1	506.935,728 421.840,767	20.165

** Lungimile segmentelor sunt determinate în planul de proiecție Stereo 70 și sunt rotunjite la 1 milimetru.

*** Distanța dintre puncte este formată din segmente cumulate ce sunt mai mici decât valoarea 1 milimetru.

**DATE DESPRE IMOBILUL NR. 1886**

Oficiul de Cadastru și Publicitate Imobiliară ARGES
Biroul de Cadastru și Publicitate Imobiliară Campulung

A. Partea I. Descrierea imobilului

TEREN Intravilan

Adresa: Loc. Valea Mare Pravăț, Str Valea Foi, Nr. 242, Jud. Arges

Nr. Crt	Nr cadastral Nr. topografic	Suprafața* (mp)	Observații / Referințe
A1		Din acte: 5.014 Masurata: 4.995	Sector cadastral:23 Teren imprejmuit;

Construcții

Crt	Nr cadastral Nr. topografic	Adresa	Observații / Referințe
A1.1		Loc. Valea Mare Pravăț, Str Valea Foi, Nr. 242, Jud. Arges	Nr. niveluri:1; S. construita la sol:16 mp; S. construita desfasurata:16 mp;
A1.2		Loc. Valea Mare Pravăț, Str Valea Foi, Nr. 242, Jud. Arges	Nr. niveluri:1; S. construita la sol:39 mp; S. construita desfasurata:39 mp;
A1.3		Loc. Valea Mare Pravăț, Str Valea Foi, Nr. 242, Jud. Arges	Nr. niveluri:1; S. construita la sol:45 mp; S. construita desfasurata:45 mp;

B. Partea II. Proprietari și acte

Inscrieri privitoare la dreptul de proprietate și alte drepturi reale		Referințe
/		
Hotarare Judecatoreasca nr. 1567, din 14/09/2015 emis de JUDECATORIA CAMPULUNG (Titlu de proprietate nr.53593/29.09.1994 emis de CJPSDPAT ARGES);		
B1	Intabulare, drept de PROPRIETATE bun propriu , dobandit prin lesire Din indiviziune, cota actuala 1/1, cota initiala 1/1 1) ȚENȚU MAGDALENA ISABELA	A1, A1.1, A1.2, A1.3

C. Partea III. SARCINI

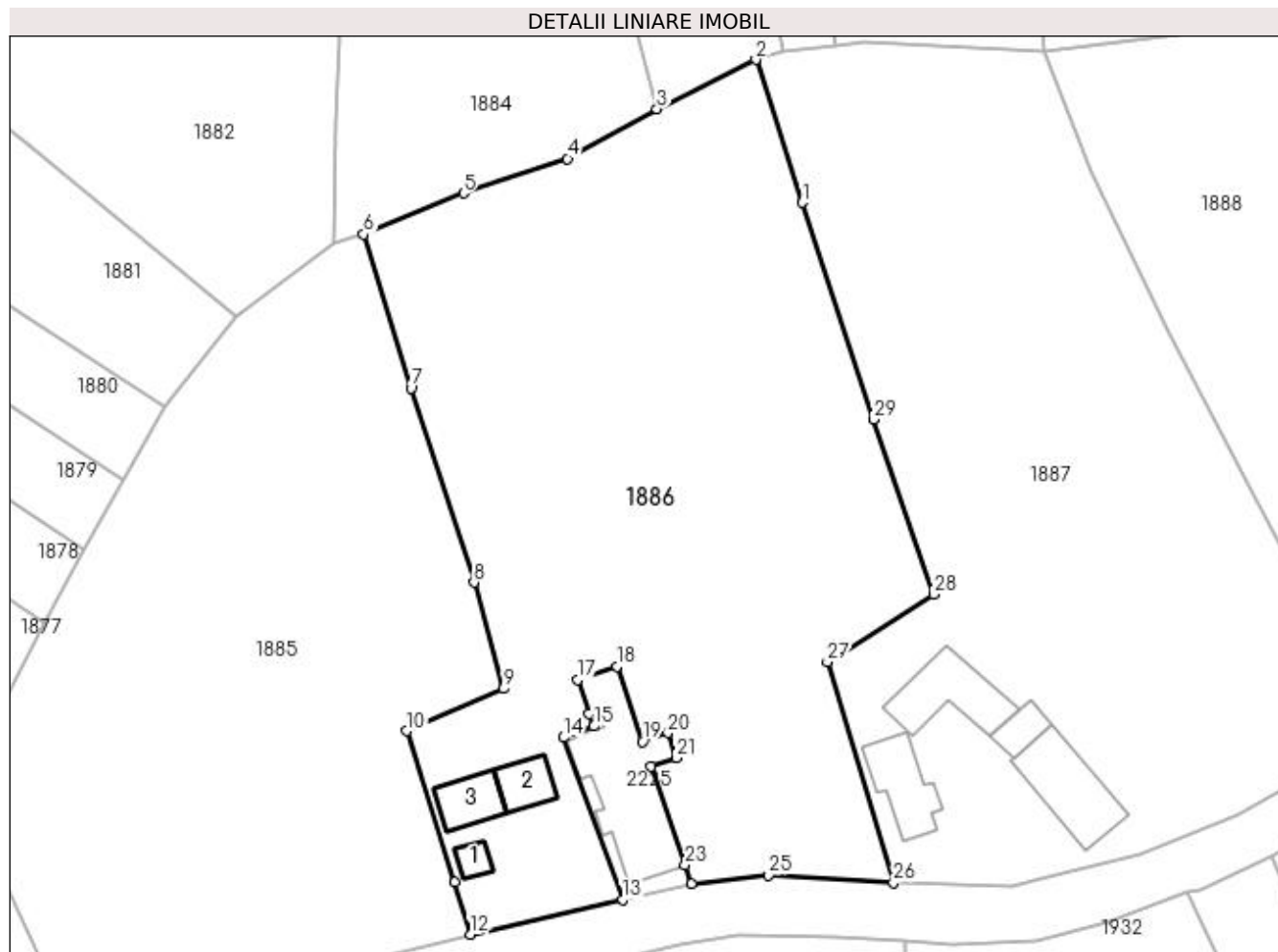
Inscrieri privind dezmembramintele dreptului de proprietate, drepturi reale de garanție și sarcini		Referințe
/		
Hotarare Judecatoreasca nr. 1567, din 14/09/2015 emis de JUDECATORIA CAMPULUNG (Titlu de proprietate nr.53593/29.09.1994 emis de CJPSDPAT ARGES);		
C1	Intabulare, drept de IPOTECA LEGALA, Valoare:0 ce constă în sultă în suma de 1000 lei în favoarea 1) BOERU PARASCHIVA	A1, A1.1, A1.2, A1.3
C2	Intabulare, drept de IPOTECA LEGALA, Valoare:0 ce constă în sultă în suma de 1000 lei în favoarea 1) BOERU GABRIELA	A1, A1.1, A1.2, A1.3

Anexa Nr. 1 La Partea I

Teren

Nr cadastral	Suprafața (mp)*	Observații / Referințe
	Din acte: 5.014 Masurata: 4.995	

* Suprafața este determinată în planul de proiecție Stereo 70.



Date referitoare la teren

Crt	Categorie folosință	Intra vilan	Suprafața (mp)	Tarla	Parcelă	Nr. topo	Observații / Referințe
1	curți constructii	DA	725	3	269,270	-	
2	livada	DA	3.921	3	269	-	
3	arabil	DA	349	3	269	-	

Date referitoare la construcții

Crt	Număr	Destinație construcție	Supraf. (mp)	Situație juridică	Observații / Referințe
A1.1		construcții anexa	16	Cu acte	Nr. niveluri:1; S. construita la sol:16 mp; S. construita desfasurata:16 mp;
A1.2		construcții anexa	39	Cu acte	Nr. niveluri:1; S. construita la sol:39 mp; S. construita desfasurata:39 mp;
A1.3		construcții anexa	45	Cu acte	Nr. niveluri:1; S. construita la sol:45 mp; S. construita desfasurata:45 mp;

Lungime Segmente

1) Valorile lungimilor segmentelor sunt obținute din proiecție în plan.

Punct început	X / Y	Punct sfârșit	X / Y	Lungime segment (** (m))	Punct început	X / Y	Punct sfârșit	X / Y	Lungime segment (** (m))
---------------	-------	---------------	-------	--------------------------	---------------	-------	---------------	-------	--------------------------

Punct început	X / Y	Punct sfârșit	X / Y	Lungime segment (** (m)
1	506.986,03 421.908,004	2	506.980,12 421.926,194	19.126
3	506.967,529 421.919,948	4	506.956,159 421.913,608	13.018
5	506.942,926 421.909,222	6	506.930,226 421.903,976	13.741
7	506.936,256 421.884,382	8	506.944,25 421.859,702	25.942
9	506.947,968 421.846,153	10	506.935,728 421.840,767	13.373
11	506.941,834 421.821,549	12	506.943,785 421.814,907	6.923
13	506.963,175 421.819,342	14	506.955,654 421.839,949	21.937
15	506.959,518 421.841,377	16	506.958,926 421.842,919	1.652
17	506.957,429 421.847,279	18	506.962,441 421.849,0	5.299
19	506.965,722 421.839,448	20	506.968,938 421.840,552	3.4
21	506.970,032 421.837,365	22	506.966,817 421.836,261	3.399
23	506.971,124 421.823,72	24	506.971,969 421.821,354	2.512
25	506.981,738 421.822,423	26	506.997,637 421.821,492	15.926
27	506.989,207 421.849,575	28	507.002,736 421.858,196	16.042
29	506.995,152 421.880,443	1	506.986,03 421.908,004	29.031

Punct început	X / Y	Punct sfârșit	X / Y	Lungime segment (** (m)
2	506.980,12 421.926,194	3	506.967,529 421.919,948	14.055
4	506.956,159 421.913,608	5	506.942,926 421.909,222	13.941
6	506.930,226 421.903,976	7	506.936,256 421.884,382	20.501
8	506.944,25 421.859,702	9	506.947,968 421.846,153	14.05
10	506.935,728 421.840,767	11	506.941,834 421.821,549	20.165
12	506.943,785 421.814,907	13	506.963,175 421.819,342	19.891
14	506.955,654 421.839,949	15	506.959,518 421.841,377	4.119
16	506.958,926 421.842,919	17	506.957,429 421.847,279	4.61
18	506.962,441 421.849,0	19	506.965,722 421.839,448	10.1
20	506.968,938 421.840,552	21	506.970,032 421.837,365	3.37
22	506.966,817 421.836,261	23	506.971,124 421.823,72	13.26
24	506.971,969 421.821,354	25	506.981,738 421.822,423	9.827
26	506.997,637 421.821,492	27	506.989,207 421.849,575	29.321
28	507.002,736 421.858,196	29	506.995,152 421.880,443	23.504

** Lungimile segmentelor sunt determinate în planul de proiecție Stereo 70 și sunt rotunjite la 1 milimetru.

*** Distanța dintre puncte este formată din segmente cumulate ce sunt mai mici decât valoarea 1 milimetru.

**DATE DESPRE IMOBILUL NR. 1887**

Oficiul de Cadastru și Publicitate Imobiliară ARGES
Biroul de Cadastru și Publicitate Imobiliară Campulung

A. Partea I. Descrierea imobilului

TEREN Intravilan

Nr. CF vechi:236
Nr. cadastral vechi:394

Adresa: Loc. Valea Mare Pravat, Nr. 241, Jud. Arges

Nr. Crt	Nr cadastral Nr. topografic	Suprafața* (mp)	Observații / Referințe
A1	82015	Din acte: 4.756 Masurata: 4.856	Sector cadastral:23 Teren imprejmuit;

Construcții

Crt	Nr cadastral Nr. topografic	Adresa	Observații / Referințe
A1.1	82015-C1	Loc. Valea Mare Pravat, Nr. 241, Jud. Arges	Nr. niveluri:2; S. construita la sol:105 mp; S. construita desfasurata:135 mp; casa;se rectifica cf.art.12,alin.16 (Legea7/1996)
A1.2	82015-C2	Loc. Valea Mare Pravat, Nr. 241, Jud. Arges	Nr. niveluri:1; S. construita la sol:75 mp; S. construita desfasurata:75 mp; casa;se rectifica cf.art.12,alin.16 (Legea7/1996)
A1.3	82015-C3	Loc. Valea Mare Pravat, Nr. 241, Jud. Arges	Nr. niveluri:1; S. construita la sol:96 mp; S. construita desfasurata:96 mp; grajd;se rectifica cf.art.12,alin.16 (Legea7/1996)
A1.4	82015-C4	Loc. Valea Mare Pravat, Nr. 241, Jud. Arges	Nr. niveluri:1; S. construita la sol:26 mp; S. construita desfasurata:26 mp; garaj;se rectifica cf.art.12,alin.16 (Legea7/1996)

B. Partea II. Proprietari și acte

Inscrieri privitoare la dreptul de proprietate și alte drepturi reale		Referințe
3343 / 08/09/2003		
Act Notarial nr. 3046, din 01/09/2003 emis de BNP IONESCU CORNELIA;		
B1	Intabulare, drept de PROPRIETATE- bun propriu, dobandit prin Conventie, cota actuala 1/1, cota initiala 1/1 1) IANCU NICULINA	A1, A1.1, A1.2, A1.3, A1.4

C. Partea III. SARCINI

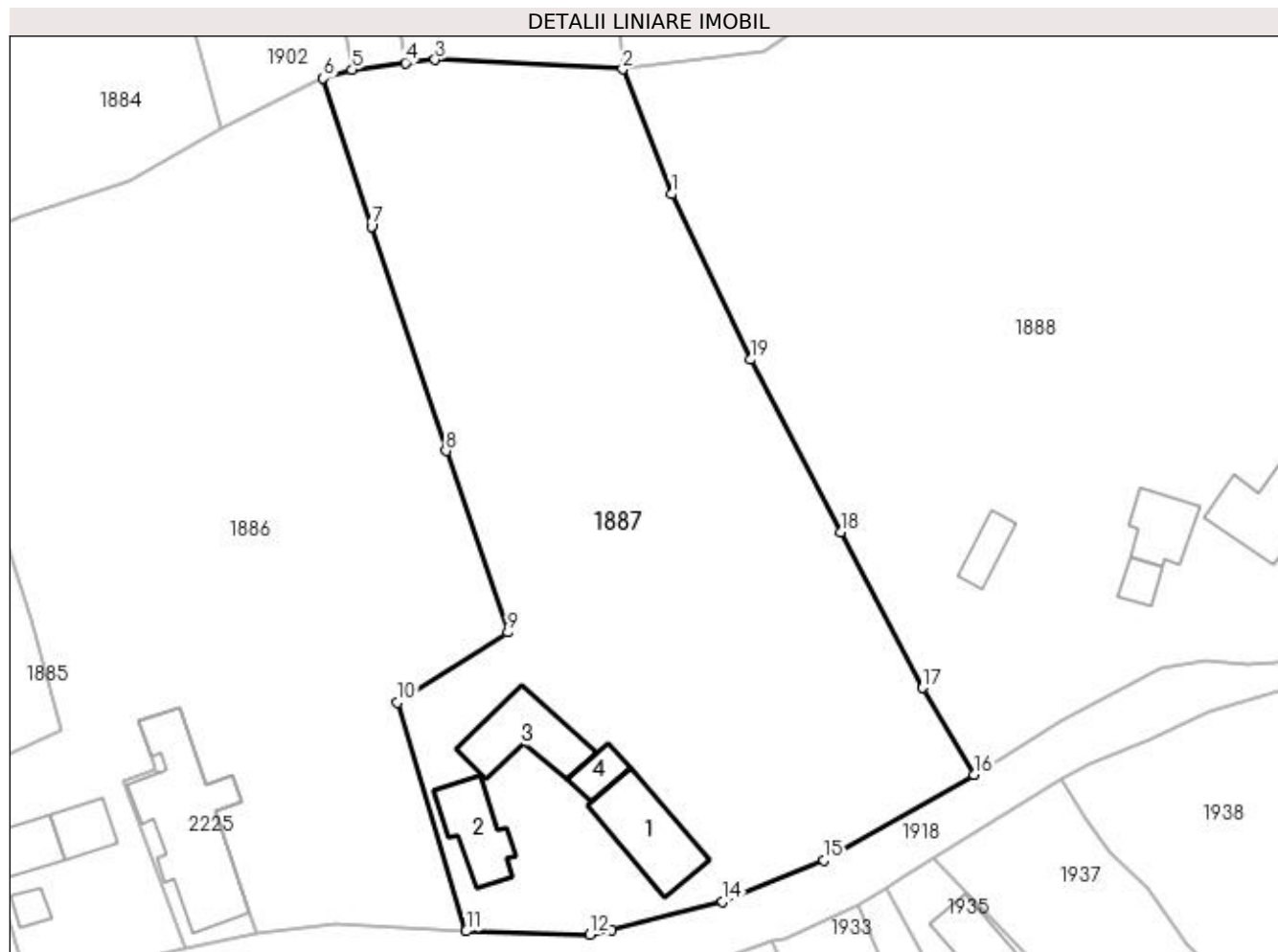
Inscrieri privind dezmembramintele dreptului de proprietate, drepturi reale de garanție și sarcini		Referințe
3343 / 08/09/2003		
Act Notarial nr. 3046, din 01/09/2003 emis de BNP IONESCU CORNELIA;		
C1	Intabulare, drept de UZUFRUCT VIAGER, dobandit prin Conventie, cota actuala 1/1, cota initiala 1/1 1) BOERU NICOLAE 2) BOERU ANA	A1, A1.1, A1.2, A1.3, A1.4

Anexa Nr. 1 La Partea I

Teren

Nr cadastral	Suprafața (mp)*	Observații / Referințe
82015	Din acte: 4.756 Masurata: 4.856	

* Suprafața este determinată în planul de proiecție Stereo 70.



Date referitoare la teren

Crt	Categorie folosință	Intra vilan	Suprafața (mp)	Tarla	Parcelă	Nr. topo	Observații / Referințe
1	curți constructii	DA	850	3	286	-	
2	faneata	DA	4.006	3	285	-	

Date referitoare la construcții

Crt	Număr	Destinație construcție	Supraf. (mp)	Situație juridică	Observații / Referințe
A1.1	82015-C1	construcții de locuințe	Din acte: 73 Masurata: 105	Cu acte	Nr. niveluri:2; S. construita la sol:105 mp; S. construita desfasurata:135 mp; casa;se rectifica cf.art.12,alin.16(Legea7/1996)
A1.2	82015-C2	construcții de locuințe	Din acte: 37 Masurata: 75	Cu acte	Nr. niveluri:1; S. construita la sol:75 mp; S. construita desfasurata:75 mp; casa;se rectifica cf.art.12,alin.16(Legea7/1996)
A1.3	82015-C3	construcții anexa	Din acte: 32 Masurata: 96	Cu acte	Nr. niveluri:1; S. construita la sol:96 mp; S. construita desfasurata:96 mp; grajd;se rectifica cf.art.12,alin.16(Legea7/1996)
A1.4	82015-C4	construcții anexa	Din acte: 21 Masurata: 26	Cu acte	Nr. niveluri:1; S. construita la sol:26 mp; S. construita desfasurata:26 mp; garaj;se rectifica cf.art.12,alin.16(Legea7/1996)

Lungime Segmente

1) Valorile lungimilor segmentelor sunt obținute din proiecție în plan.

Punct început	X / Y	Punct sfârșit	X / Y	Lungime segment (** (m)
1	507.022,872 421.911,949	2	507.016,87 421.927,283	16.467
2	507.016,87 421.927,283	3	506.993,825 421.928,451	23.075
3	506.993,825 421.928,451	4	506.990,162 421.928,079	3.682
4	506.990,162 421.928,079	5	506.983,651 421.927,213	6.568
5	506.983,651 421.927,213	6	506.980,12 421.926,194	3.675
6	506.980,12 421.926,194	7	506.986,03 421.908,004	19.126
7	506.986,03 421.908,004	8	506.995,152 421.880,443	29.031
8	506.995,152 421.880,443	9	507.002,736 421.858,196	23.504
9	507.002,736 421.858,196	10	506.989,207 421.849,575	16.042
10	506.989,207 421.849,575	11	506.997,637 421.821,492	29.321
11	506.997,637 421.821,492	12	507.012,839 421.821,112	15.207
12	507.012,839 421.821,112	13	507.015,464 421.821,685	2.687
13	507.015,464 421.821,685	14	507.029,147 421.825,1	14.103
14	507.029,147 421.825,1	15	507.041,547 421.830,175	13.398
15	507.041,547 421.830,175	16	507.059,954 421.840,736	21.222
16	507.059,954 421.840,736	17	507.053,687 421.851,373	12.346
17	507.053,687 421.851,373	18	507.043,668 421.870,472	21.567
18	507.043,668 421.870,472	19	507.032,608 421.891,654	23.896
19	507.032,608 421.891,654	1	507.022,872 421.911,949	22.509

** Lungimile segmentelor sunt determinate în planul de proiecție Stereo 70 și sunt rotunjite la 1 milimetru.

*** Distanța dintre puncte este formată din segmente cumulate ce sunt mai mici decât valoarea 1 milimetru.



DATE DESPRE IMOBILUL NR. 1888

Oficiul de Cadastru și Publicitate Imobiliară ARGES
Biroul de Cadastru și Publicitate Imobiliară Campulung

A. Partea I. Descrierea imobilului

TEREN Intravilan

Adresa: Loc. Valea Mare Pravat, Nr. 240, Jud. Arges, Punct Langa Casa

Nr. Crt	Nr cadastral Nr. topografic	Suprafața* (mp)	Observații / Referințe
A1	82363	Din acte: 10.125 Masurata: 10.177	Sector cadastral:23 Teren imprejmuit;

Construcții

Crt	Nr cadastral Nr. topografic	Adresa	Observații / Referințe
A1.1	82363-C1	Loc. Valea Mare Pravat, Nr. 240, Jud. Arges, Punct Langa Casa	Nr. niveluri:1; S. construita la sol:100 mp; S. construita desfasurata:100 mp; Locuinta P construita in anul 1968; caramida arsa
A1.2	82363-C2	Loc. Valea Mare Pravat, Nr. 240, Jud. Arges, Punct Langa Casa	Nr. niveluri:2; S. construita la sol:21 mp; S. construita desfasurata:42 mp; Locuinta P+E construita in anul 1972; caramida arsa
A1.3	82363-C3	Loc. Valea Mare Pravat, Nr. 240, Jud. Arges, Punct Langa Casa	Nr. niveluri:1; S. construita la sol:58 mp; S. construita desfasurata:58 mp; Locuinta P construita in anul 1970; caramida arsa
A1.4		Loc. Valea Mare Pravat, Nr. 240, Jud. Arges, Punct Langa Casa	Nr. niveluri:1; S. construita la sol:31 mp; S. construita desfasurata:31 mp;

B. Partea II. Proprietari și acte

Inscrieri privitoare la dreptul de proprietate și alte drepturi reale	Referințe
6167 / 30/03/2021	
Act Administrativ nr. 119329, din 16/10/2002 emis de Comisia judeteana Arges (titlul de proprietate ; in scris sub semnatura privata nr pv din 07.09.2020, emis de PFA Corneliu Stefan;act administrativ nr 1340 din 23.03.2021, emis de Primaria Valea Mare Pravat;act administrativ nr 1339 din 23.03.2021, emis de Primaria Valea Mare Pravat;act administrativ nr 949 din 03.03.2021, emis de Primaria Valea Mare Pravat);	
B1	A1
Intabulare, drept de PROPRIETATE, dobandit prin Lege, cota actuala 1/1, cota initiala 1/1	
1) BUTOI MIHAI	
2) CACENCO LUMINIȚA	
3) BUTOI DORIN	
4) BUTOI GHEORGHE	
B2	A1.1
Intabulare, drept de PROPRIETATE, dobandit prin Lege, cota actuala 1/1, cota initiala 1/1	
1) BUTOI MIHAI	
2) CACENCO LUMINIȚA	
3) BUTOI DORIN	
4) BUTOI GHEORGHE	
B3	A1.2
Intabulare, drept de PROPRIETATE, dobandit prin Lege, cota actuala 1/1, cota initiala 1/1	
1) BUTOI MIHAI	
2) CACENCO LUMINIȚA	
3) BUTOI DORIN	
4) BUTOI GHEORGHE	
B4	A1.3
Intabulare, drept de PROPRIETATE, dobandit prin Lege, cota actuala 1/1, cota initiala 1/1	
1) BUTOI MIHAI	
2) CACENCO LUMINIȚA	
3) BUTOI DORIN	
4) BUTOI GHEORGHE	
/	
Act Normativ nr. 7, din 13/03/1996 emis de PARLAMENT (art.12,alin.16);	
B5	A1.4
Intabulare, drept de PROPRIETATE, dobandit prin Construire, cota actuala 1/1, cota initiala 1/1	
1) BUTOI MIHAI	
2) BUTOI DORIN	
3) CACENCO LUMINIȚA	
4) BUTOI GHEORGHE	

Inscrieri privitoare la dreptul de proprietate și alte drepturi reale	Referințe
---	-----------

C. Partea III. SARCINI .

Inscrieri privind dezmembramintele dreptului de proprietate, drepturi reale de garanție și sarcini	Referințe
--	-----------

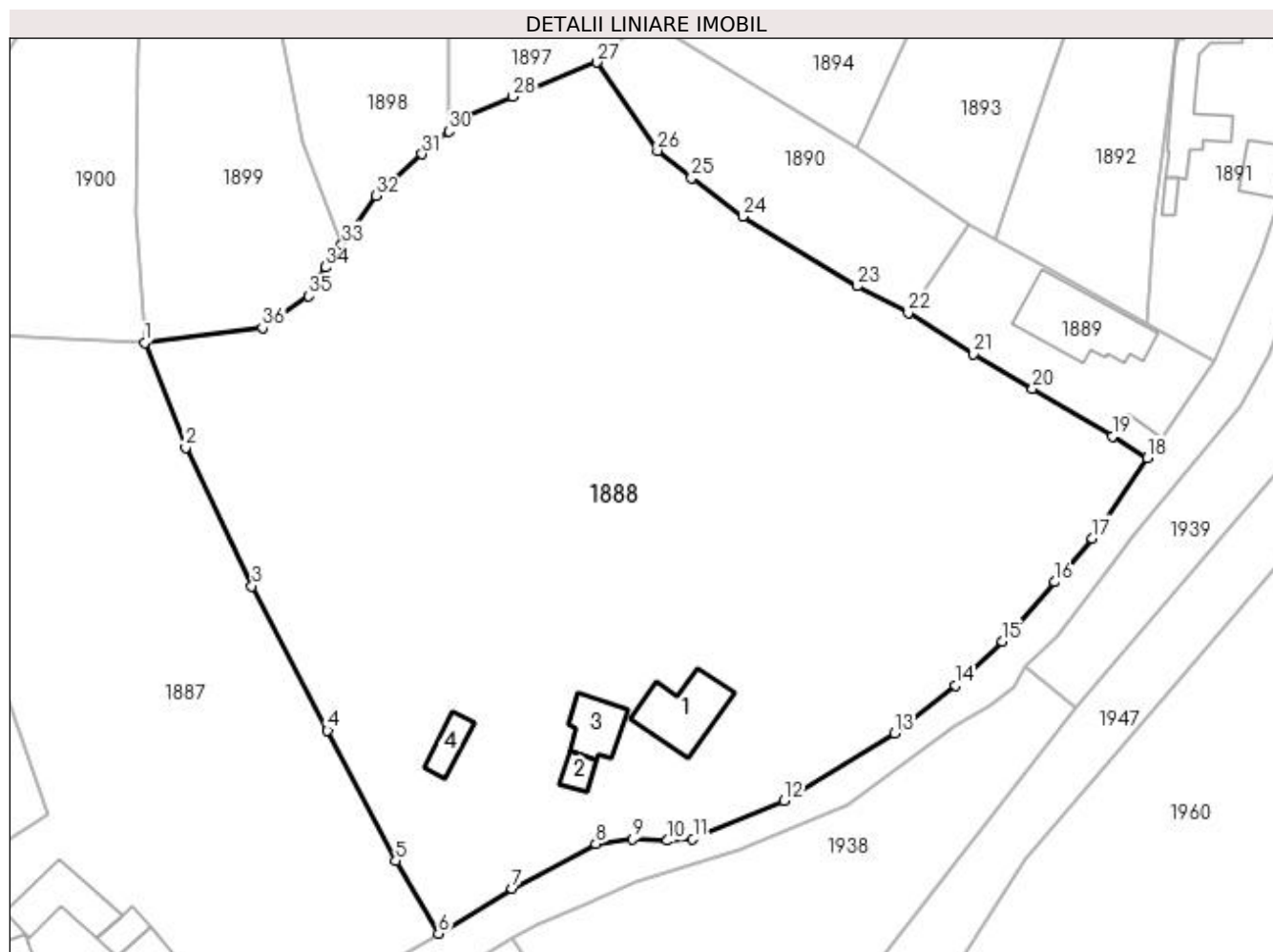
NU SUNT

Anexa Nr. 1 La Partea I

Teren

Nr cadastral	Suprafața (mp)*	Observații / Referințe
82363	Din acte: 10.125 Masurata: 10.177	

* Suprafața este determinată în planul de proiecție Stereo 70.



Date referitoare la teren

Crt	Categorie folosință	Intravilan	Suprafața (mp)	Tarla	Parcelă	Nr. topo	Observații / Referințe
1	curți constructii	DA	602	3	287	-	
2	faneata	DA	9.575	3	288	-	

Date referitoare la construcții

Crt	Număr	Destinație construcție	Supraf. (mp)	Situație juridică	Observații / Referințe
A1.1	82363-C1	construcții de locuințe	100	Cu acte	Nr. niveluri:1; S. construita la sol:100 mp; S. construita desfasurata:100 mp; Locuinta P construita in anul 1968; caramida arsa
A1.2	82363-C2	construcții de locuințe	21	Cu acte	Nr. niveluri:2; S. construita la sol:21 mp; S. construita desfasurata:42 mp; Locuinta P+E construita in anul 1972; caramida arsa
A1.3	82363-C3	construcții de locuințe	58	Cu acte	Nr. niveluri:1; S. construita la sol:58 mp; S. construita desfasurata:58 mp; Locuinta P construita in anul 1970; caramida arsa
A1.4		construcții anexa	31	Cu acte	Nr. niveluri:1; S. construita la sol:31 mp; S. construita desfasurata:31 mp;

Lungime Segmente

1) Valorile lungimilor segmentelor sunt obținute din proiecție în plan.

Punct început	X / Y	Punct sfârșit	X / Y	Lungime segment (** (m)
1	507.016,87 421.927,283	2	507.022,872 421.911,949	16.467
3	507.032,608 421.891,654	4	507.043,668 421.870,472	23.896
5	507.053,687 421.851,373	6	507.059,954 421.840,736	12.346
7	507.070,742 421.847,305	8	507.083,009 421.853,852	13.905
9	507.088,374 421.854,597	10	507.093,513 421.854,348	5.145
11	507.097,213 421.854,587	12	507.110,587 421.860,188	14.499
13	507.126,801 421.870,101	14	507.135,665 421.877,106	11.298
15	507.142,623 421.883,481	16	507.150,272 421.892,232	11.623
17	507.155,768 421.898,629	18	507.163,862 421.910,441	14.319
19	507.158,701 421.913,543	20	507.147,023 421.920,562	13.625
21	507.138,374 421.925,624	22	507.128,791 421.931,682	11.337
23	507.121,327 421.935,603	24	507.104,54 421.945,814	19.649
25	507.097,004 421.951,47	26	507.092,061 421.955,465	6.356
27	507.083,165 421.968,392	28	507.070,817 421.963,364	13.332
29	507.064,163 421.960,514	30	507.061,478 421.958,265	3.502
31	507.057,526 421.954,955	32	507.050,725 421.948,843	9.144
33	507.045,772 421.941,714	34	507.043,442 421.938,361	4.083
35	507.040,933 421.934,111	36	507.034,132 421.929,468	8.235

Punct început	X / Y	Punct sfârșit	X / Y	Lungime segment (** (m)
2	507.022,872 421.911,949	3	507.032,608 421.891,654	22.509
4	507.043,668 421.870,472	5	507.053,687 421.851,373	21.567
6	507.059,954 421.840,736	7	507.070,742 421.847,305	12.631
8	507.083,009 421.853,852	9	507.088,374 421.854,597	5.416
10	507.093,513 421.854,348	11	507.097,213 421.854,587	3.708
12	507.110,587 421.860,188	13	507.126,801 421.870,101	19.004
14	507.135,665 421.877,106	15	507.142,623 421.883,481	9.437
16	507.150,272 421.892,232	17	507.155,768 421.898,629	8.434
18	507.163,862 421.910,441	19	507.158,701 421.913,543	6.021
20	507.147,023 421.920,562	21	507.138,374 421.925,624	10.021
22	507.128,791 421.931,682	23	507.121,327 421.935,603	8.431
24	507.104,54 421.945,814	25	507.097,004 421.951,47	9.422
26	507.092,061 421.955,465	27	507.083,165 421.968,392	15.692
28	507.070,817 421.963,364	29	507.064,163 421.960,514	7.239
30	507.061,478 421.958,265	31	507.057,526 421.954,955	5.155
32	507.050,725 421.948,843	33	507.045,772 421.941,714	8.681
34	507.043,442 421.938,361	35	507.040,933 421.934,111	4.935
36	507.034,132 421.929,468	1	507.016,87 421.927,283	17.4

** Lungimile segmentelor sunt determinate în planul de proiecție Stereo 70 și sunt rotunjite la 1 milimetru.

*** Distanța dintre puncte este formată din segmente cumulate ce sunt mai mici decât valoarea 1 milimetru.

**DATE DESPRE IMOBILUL NR. 1889**

Oficiul de Cadastru și Publicitate Imobiliară ARGES
Biroul de Cadastru și Publicitate Imobiliară Campulung

A. Partea I. Descrierea imobilului

TEREN Intravilan

Adresa: Loc. Valea Mare Pravat, Nr. 239, Jud. Arges

Nr. Crt	Nr cadastral Nr. topografic	Suprafața* (mp)	Observații / Referințe
A1		Din acte: 600 Masurata: 680	Sector cadastral:23 Teren imprejmuit;

Construcții

Crt	Nr cadastral Nr. topografic	Adresa	Observații / Referințe
A1.1		Loc. Valea Mare Pravat, Nr. 239, Jud. Arges	Nr. niveluri:1; S. construita la sol:153 mp; S. construita desfasurata:153 mp;
A1.2		Loc. Valea Mare Pravat, Nr. 239, Jud. Arges	Nr. niveluri:1; S. construita la sol:23 mp; S. construita desfasurata:23 mp;

B. Partea II. Proprietari și acte

Inscrieri privitoare la dreptul de proprietate și alte drepturi reale		Referințe
/		
Act Notarial nr. 20, din 08/03/2016 emis de NP TULUCA FILOFTEIA (Titlu de proprietate nr.19164/17.08.1993 emis de CJPSPAT ARGES);		
B1	Intabulare, drept de PROPRIETATE bun propriu , dobandit prin Succesiune, cota actuala 1/2, cota initiala 1/2 1) STĂNICĂ ADRIAN	A1, A1.1
B2	Intabulare, drept de PROPRIETATE bun propriu , dobandit prin Succesiune, cota actuala 1/2, cota initiala 1/2 1) STĂNICĂ FLORENTINA	A1
Act Normativ nr. 7, din 13/03/1996 emis de PARLAMENT (art. 12 alin. 16);		
B3	Intabulare, drept de PROPRIETATE, dobandit prin Construire, cota actuala 1/1, cota initiala 1/1 1) STĂNICĂ ADRIAN 2) STĂNICĂ FLORENTINA	A1.2

C. Partea III. SARCINI .

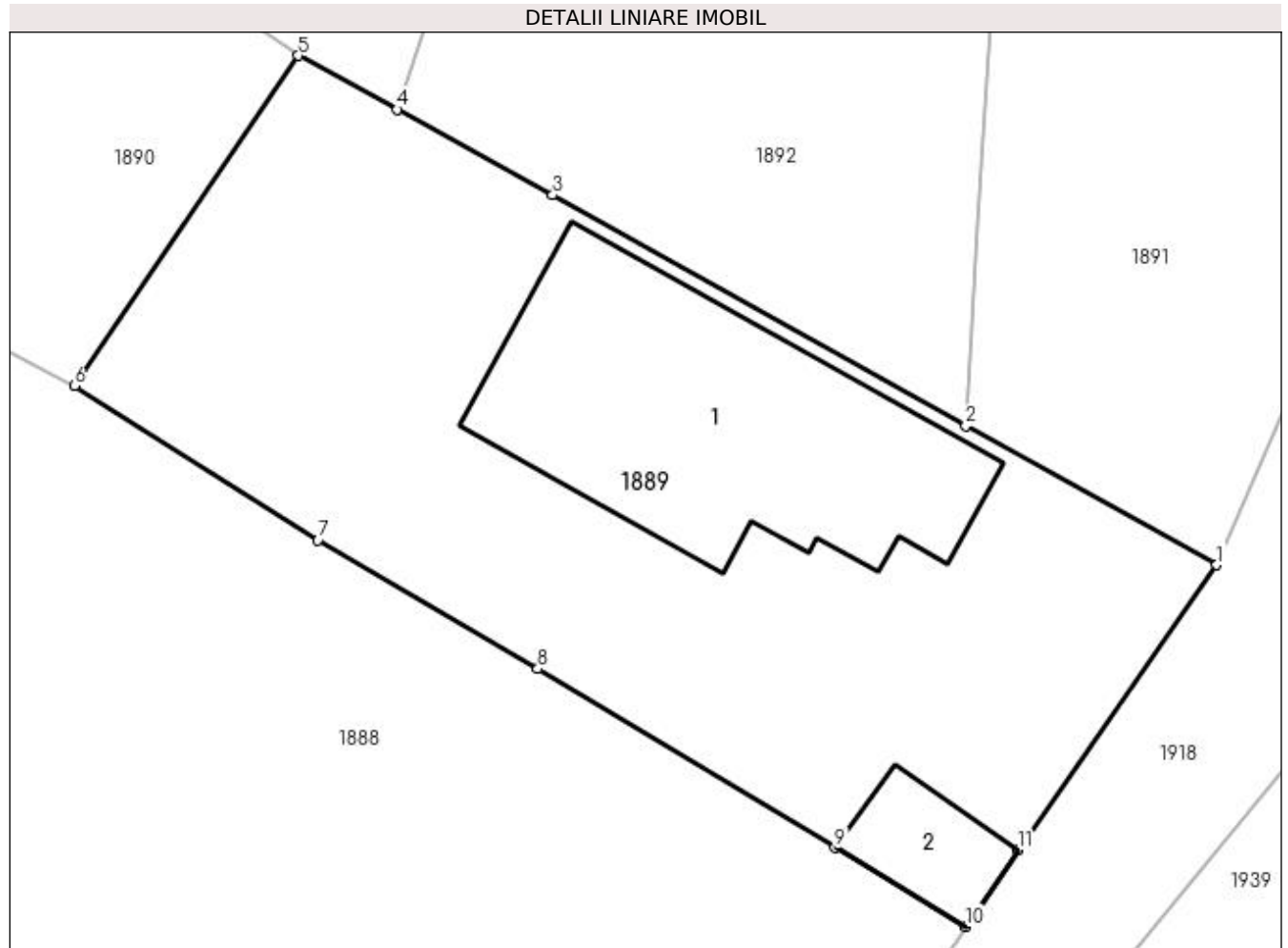
Inscrieri privind dezmembramintele dreptului de proprietate, drepturi reale de garanție și sarcini	Referințe
NU SUNT	

Anexa Nr. 1 La Partea I

Teren

Nr cadastral	Suprafața (mp)*	Observații / Referințe
	Din acte: 600 Masurata: 680	

* Suprafața este determinată în planul de proiecție Stereo 70.



Date referitoare la teren

Crt	Categorie folosință	Intra vilan	Suprafața (mp)	Tarla	Parcelă	Nr. topo	Observații / Referințe
1	curți constructii	DA	680	3	299,299/1	-	

Date referitoare la construcții

Crt	Număr	Destinație construcție	Supraf. (mp)	Situație juridică	Observații / Referințe
A1.1		construcții de locuințe	153	Cu acte	Nr. niveluri:1; S. construita la sol:153 mp; S. construita desfasurata:153 mp;
A1.2		construcții anexa	23	Cu acte	Nr. niveluri:1; S. construita la sol:23 mp; S. construita desfasurata:23 mp;

Lungime Segmente

1) Valorile lungimilor segmentelor sunt obținute din proiecție în plan.

Punct început	X / Y	Punct sfârșit	X / Y	Lungime segment (** (m)
1	507.173,72 421.924,649	2	507.163,852 421.930,119	11.283
2	507.163,852 421.930,119	3	507.147,609 421.939,187	18.603

Punct început	X / Y	Punct sfârșit	X / Y	Lungime segment (** (m)
3	507.147,609 421.939,187	4	507.141,489 421.942,545	6.981
4	507.141,489 421.942,545	5	507.137,613 421.944,658	4.415
5	507.137,613 421.944,658	6	507.128,791 421.931,682	15.691
6	507.128,791 421.931,682	7	507.138,374 421.925,624	11.337
7	507.138,374 421.925,624	8	507.147,023 421.920,562	10.021
8	507.147,023 421.920,562	9	507.158,701 421.913,543	13.625
9	507.158,701 421.913,543	10	507.163,862 421.910,441	6.021
10	507.163,862 421.910,441	11	507.165,921 421.913,444	3.641
11	507.165,921 421.913,444	1	507.173,72 421.924,649	13.652

** Lungimile segmentelor sunt determinate în planul de proiecție Stereo 70 și sunt rotunjite la 1 milimetru.

*** Distanța dintre puncte este formată din segmente cumulate ce sunt mai mici decât valoarea 1 milimetru.

**DATE DESPRE IMOBILUL NR. 1890**

Oficiul de Cadastru și Publicitate Imobiliară ARGES
Biroul de Cadastru și Publicitate Imobiliară Campulung

A. Partea I. Descrierea imobilului

TEREN Intravilan

Adresa: Loc. Valea Mare Pravat, Jud. Arges

Nr. Crt	Nr cadastral Nr. topografic	Suprafața* (mp)	Observații / Referințe
A1		902	Sector cadastral:23 Teren imprejmuit;

B. Partea II. Proprietari și acte

Inscrieri privitoare la dreptul de proprietate și alte drepturi reale	Referințe
/	
Act Normativ nr. 7, din 13/03/1996 emis de PARLAMENT (art. 13 alin. 15);	
B1	A1
Inscrierea provizorie, drept de PROPRIETATE, dobandit prin Lege, cota actuala 1/1, cota initiala 1/1 1) COMUNA VALEA MARE PRAVAT, CIF:5010196	

C. Partea III. SARCINI .

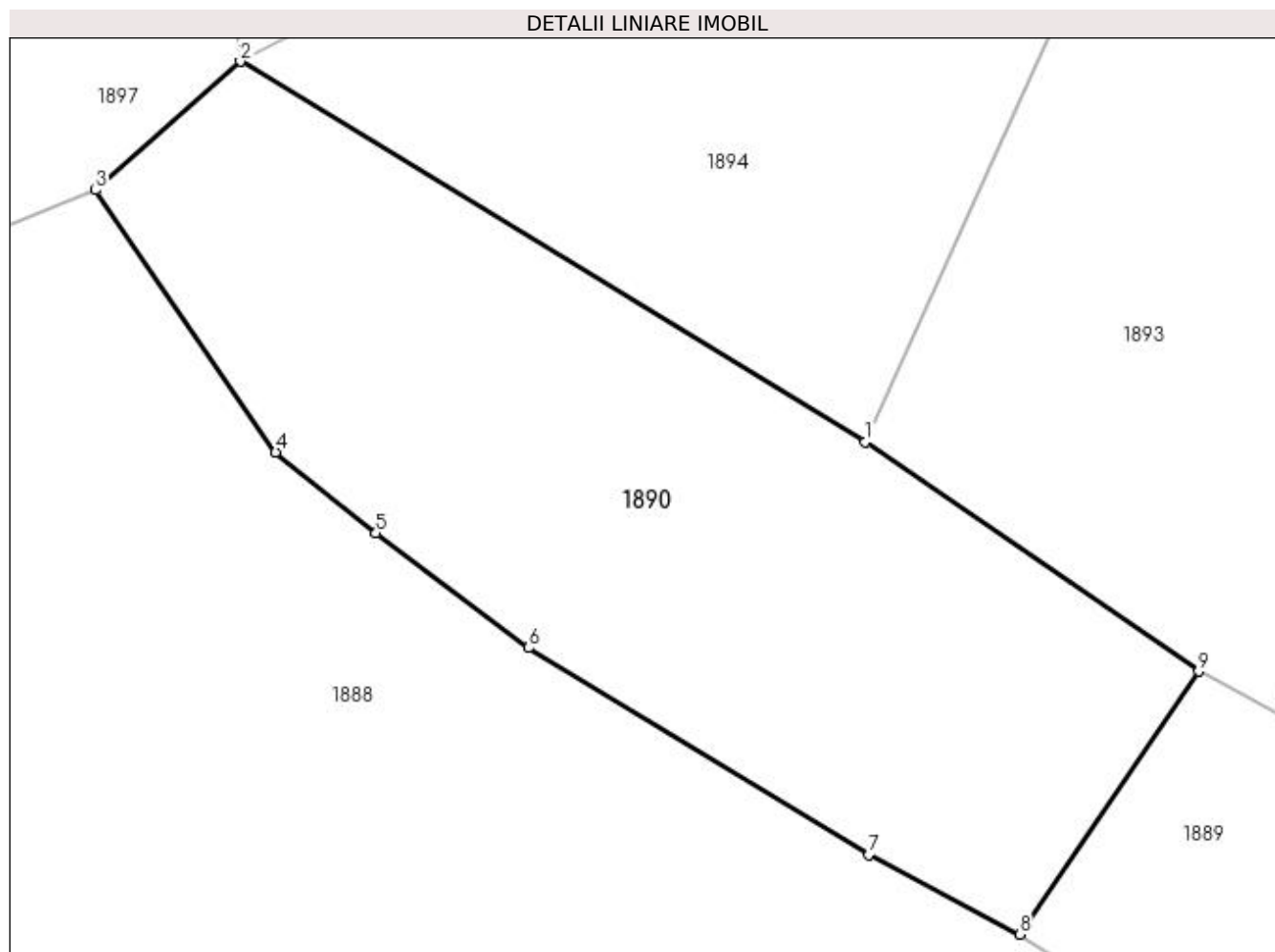
Inscrieri privind dezmembramintele dreptului de proprietate, drepturi reale de garanție și sarcini	Referințe
NU SUNT	

Anexa Nr. 1 La Partea I

Teren

Nr cadastral	Suprafața (mp)*	Observații / Referințe
	902	

* Suprafața este determinată în planul de proiecție Stereo 70.



Date referitoare la teren

Crt	Categorie folosință	Intravilan	Suprafața (mp)	Tarla	Parcelă	Nr. topo	Observații / Referințe
1	livada	DA	902	3	299	-	

Lungime Segmente

1) Valorile lungimilor segmentelor sunt obținute din proiecție în plan.

Punct început	X / Y	Punct sfârșit	X / Y	Lungime segment (** (m)
1	507.121,161 421.955,967	2	507.090,308 421.974,74	36.116
2	507.090,308 421.974,74	3	507.083,165 421.968,392	9.556
3	507.083,165 421.968,392	4	507.092,061 421.955,465	15.692
4	507.092,061 421.955,465	5	507.097,004 421.951,47	6.356
5	507.097,004 421.951,47	6	507.104,54 421.945,814	9.422

Punct început	X / Y	Punct sfârșit	X / Y	Lungime segment (** (m)
6	507.104,54 421.945,814	7	507.121,327 421.935,603	19.649
7	507.121,327 421.935,603	8	507.128,791 421.931,682	8.431
8	507.128,791 421.931,682	9	507.137,613 421.944,658	15.691
9	507.137,613 421.944,658	1	507.121,161 421.955,967	19.964

** Lungimile segmentelor sunt determinate în planul de proiecție Stereo 70 și sunt rotunjite la 1 milimetru.

*** Distanța dintre puncte este formată din segmente cumulate ce sunt mai mici decât valoarea 1 milimetru.

**DATE DESPRE IMOBILUL NR. 1891**

Oficiul de Cadastru și Publicitate Imobiliară ARGES
Biroul de Cadastru și Publicitate Imobiliară Campulung

A. Partea I. Descrierea imobilului

TEREN Intravilan

Adresa: Loc. Valea Mare Pravat, Jud. Arges, punct"Acasa"

Nr. Crt	Nr cadastral Nr. topografic	Suprafața* (mp)	Observații / Referințe
A1	80490	Din acte: 740 Masurata: 821	Sector cadastral:23 Teren imprejmuit;

Construcții

Crt	Nr cadastral Nr. topografic	Adresa	Observații / Referințe
A1.1	80490-C1	Loc. Valea Mare Pravat, Jud. Arges, punct"Acasa"	Nr. niveluri:2; S. construita la sol:146 mp; S. construita desfasurata:197 mp; se rectifica cf.art.12,alin.16 (Legea7/1996)
A1.2		Loc. Valea Mare Pravat, Jud. Arges, punct"Acasa"	Nr. niveluri:1; S. construita la sol:11 mp; S. construita desfasurata:11 mp;
A1.3		Loc. Valea Mare Pravat, Jud. Arges, punct"Acasa"	Nr. niveluri:1; S. construita la sol:44 mp; S. construita desfasurata:44 mp;

B. Partea II. Proprietari și acte

Inscrieri privitoare la dreptul de proprietate și alte drepturi reale	Referințe
1234 / 02/02/2017	
Act Notarial nr. 7/2017, din 01/02/2017 emis de Tuluca Filofteia;	
B6	Intabulare, drept de PROPRIETATE, dobandit prin Succesiune, cota actuala 1/1, cota initiala 1/1 1) LIȚĂ RĂDUCU-CONSTANTIN
	A1
2331 / 22/02/2017	
Act Notarial nr. 231, din 21/02/2017 emis de Tuluca Filofteia;	
B8	Intabulare, drept de PROPRIETATE, dobandit prin Iesire Din Indiviziune, cota actuala 1/1, cota initiala 1/1 1) LIȚĂ RĂDUCU-CONSTANTIN
	A1.1
/	
Act Normativ nr. 7, din 13/03/1996 emis de PARLAMENT (art. 12 alin. 16);	
B9	Intabulare, drept de PROPRIETATE, dobandit prin Construire, cota actuala 1/1, cota initiala 1/1 1) LIȚĂ RĂDUCU-CONSTANTIN
	A1.2, A1.3

C. Partea III. SARCINI .

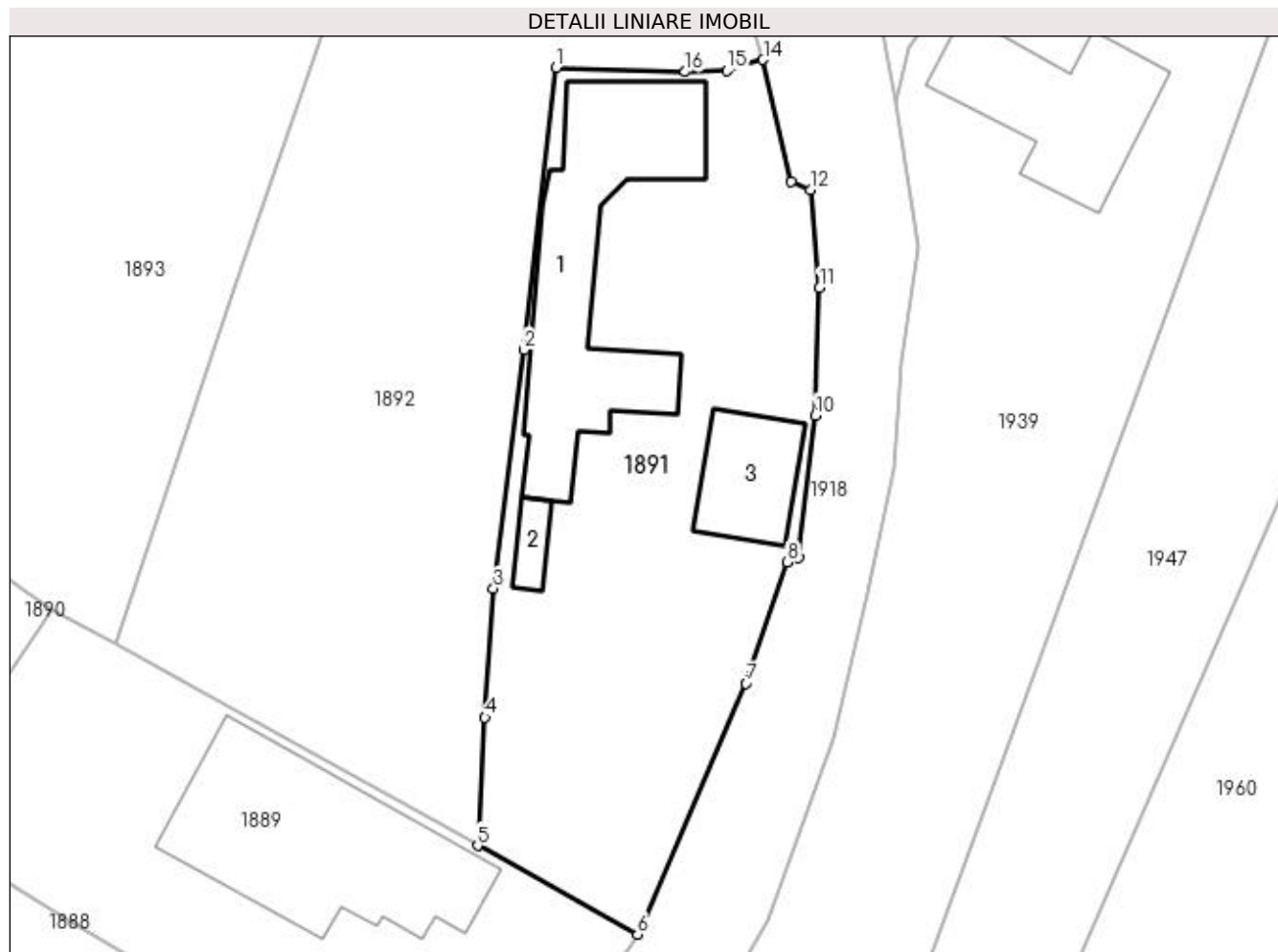
Inscrieri privind dezmembramintele dreptului de proprietate, drepturi reale de garanție și sarcini	Referințe
NU SUNT	

Anexa Nr. 1 La Partea I

Teren

Nr cadastral	Suprafața (mp)*	Observații / Referințe
80490	Din acte: 740 Masurata: 821	

* Suprafața este determinată în planul de proiecție Stereo 70.



Date referitoare la teren

Crt	Categorie folosință	Intravilan	Suprafața (mp)	Tarla	Parcelă	Nr. topo	Observații / Referințe
1	curți constructii	DA	560	3	304,305	-	În act se regăsește T4 și P339,340
2	arabil	DA	261	3	304,305	-	

Date referitoare la construcții

Crt	Număr	Destinație construcție	Supraf. (mp)	Situație juridică	Observații / Referințe
A1.1	80490-C1	construcții de locuințe	Din acte: 99 Masurata: 146	Cu acte	Nr. niveluri:2; S. construita la sol:146 mp; S. construita desfasurata:197 mp; se rectifica cf. art.12,alin.16(Legea7/1996)
A1.2		construcții anexa	11	Cu acte	Nr. niveluri:1; S. construita la sol:11 mp; S. construita desfasurata:11 mp;
A1.3		construcții anexa	44	Cu acte	Nr. niveluri:1; S. construita la sol:44 mp; S. construita desfasurata:44 mp;

Lungime Segmente

1) Valorile lungimilor segmentelor sunt obținute din proiecție în plan.

Punct început	X / Y	Punct sfârșit	X / Y	Lungime segment (** (m)
---------------	-------	---------------	-------	-------------------------

Punct început	X / Y	Punct sfârșit	X / Y	Lungime segment (** (m)
1	507.168,696 421.978,118	2	507.166,719 421.960,71	17.52
2	507.166,719 421.960,71	3	507.164,816 421.945,973	14.859
3	507.164,816 421.945,973	4	507.164,3 421.938,02	7.97
4	507.164,3 421.938,02	5	507.163,852 421.930,119	7.914
5	507.163,852 421.930,119	6	507.173,72 421.924,649	11.283
6	507.173,72 421.924,649	7	507.180,403 421.940,124	16.856
7	507.180,403 421.940,124	8	507.182,962 421.947,609	7.91
8	507.182,962 421.947,609	9	507.183,63 421.947,869	0.717
9	507.183,63 421.947,869	10	507.184,68 421.956,659	8.852
10	507.184,68 421.956,659	11	507.184,945 421.964,519	7.864
11	507.184,945 421.964,519	12	507.184,37 421.970,568	6.076
12	507.184,37 421.970,568	13	507.183,183 421.971,084	1.294
13	507.183,183 421.971,084	14	507.181,458 421.978,594	7.706
14	507.181,458 421.978,594	15	507.179,238 421.977,918	2.321
15	507.179,238 421.977,918	16	507.176,653 421.977,842	2.586
16	507.176,653 421.977,842	1	507.168,696 421.978,118	7.962

** Lungimile segmentelor sunt determinate în planul de proiecție Stereo 70 și sunt rotunjite la 1 milimetru.

*** Distanța dintre puncte este formată din segmente cumulate ce sunt mai mici decât valoarea 1 milimetru.

**DATE DESPRE IMOBILUL NR. 1892**

Oficiul de Cadastru și Publicitate Imobiliară ARGES
Biroul de Cadastru și Publicitate Imobiliară Campulung

A. Partea I. Descrierea imobilului

TEREN Intravilan

Adresa: Loc. Valea Mare Pravat, Nr. 313, Jud. Arges

Nr. Crt	Nr cadastral Nr. topografic	Suprafața* (mp)	Observații / Referințe
A1		1.300	Sector cadastral:23 Teren neimprejmuit;

Construcții

Crt	Nr cadastral Nr. topografic	Adresa	Observații / Referințe
A1.1		Loc. Valea Mare Pravat, Nr. 313, Jud. Arges	Nr. niveluri:1; S. construita la sol:58 mp; S. construita desfasurata:58 mp;

B. Partea II. Proprietari și acte

Inscrieri privitoare la dreptul de proprietate și alte drepturi reale		Referințe
/		
Act Normativ nr. 7, din 13/03/1996 emis de PARLAMENT (art. 13 alin. 15);		
B1	Inscrierea provizorie, drept de PROPRIETATE, dobandit prin Lege, cota actuala 1/1, cota initiala 1/1 1) COMUNA VALEA MARE PRAVĂȚ , CIF:5010196	A1
Act Normativ nr. 7, din 13/03/1996 emis de PARLAMENT (art. 12 alin. 16);		
B3	Intabulare, drept de PROPRIETATE, dobandit prin Construire, cota actuala 1/1, cota initiala 1/1 1) EDU MARIANA , lipsă CNP	A1.1

C. Partea III. SARCINI .

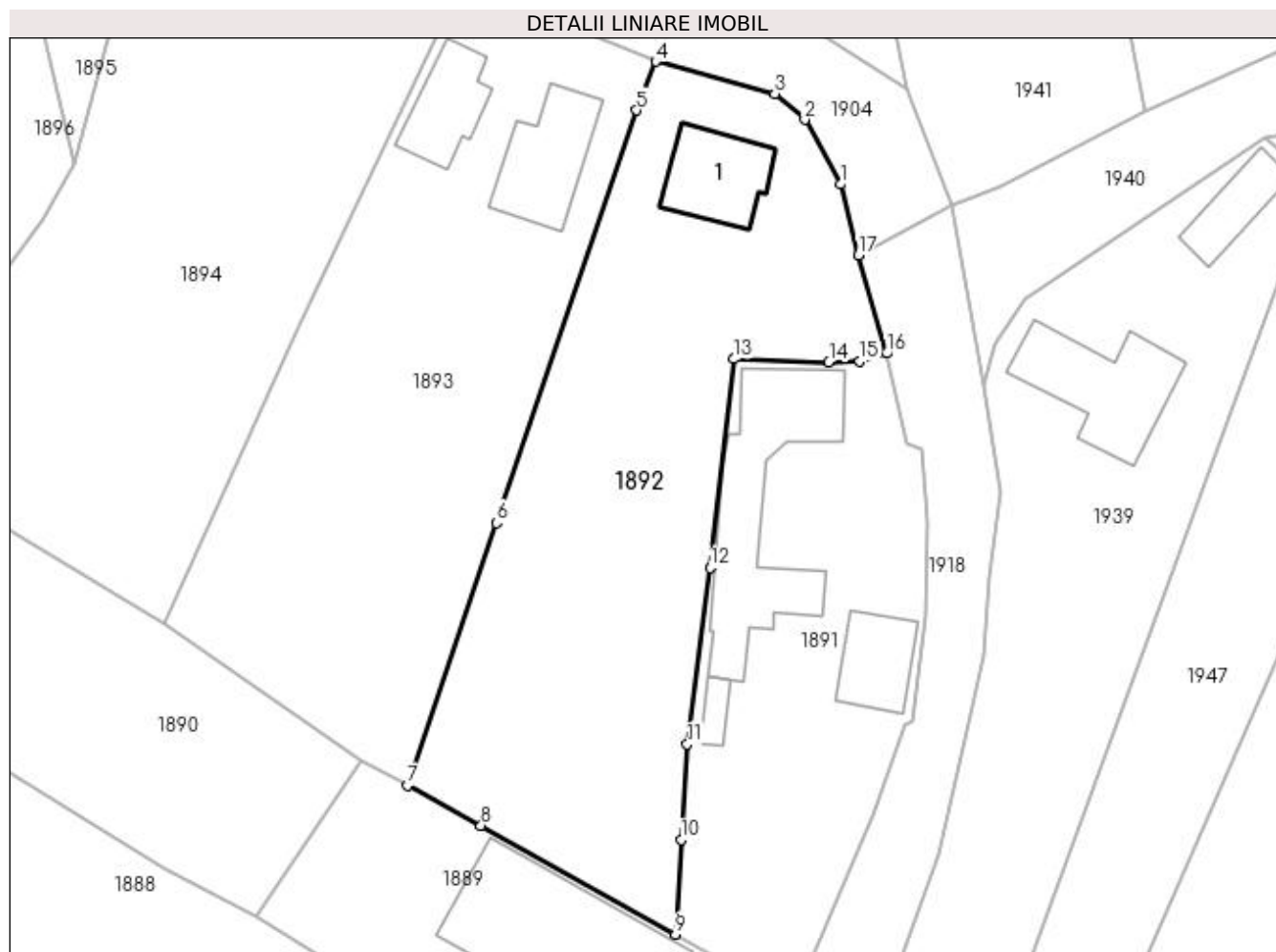
Inscrieri privind dezmembramintele dreptului de proprietate, drepturi reale de garanție și sarcini	Referințe
NU SUNT	

Anexa Nr. 1 La Partea I

Teren

Nr cadastral	Suprafața (mp)*	Observații / Referințe
	1.300	

* Suprafața este determinată în planul de proiecție Stereo 70.



Date referitoare la teren

Crt	Categorie folosință	Intra vilan	Suprafața (mp)	Tarla	Parcelă	Nr. topo	Observații / Referințe
1	curți constructii	DA	669	3	302	-	
2	faneata	DA	631	3	303	-	

Date referitoare la construcții

Crt	Număr	Destinație construcție	Supraf. (mp)	Situație juridică	Observații / Referințe
A1.1		construcții de locuințe	58	Cu acte	Nr. niveluri:1; S. construita la sol:58 mp; S. construita desfasurata:58 mp;

Lungime Segmente

1) Valorile lungimilor segmentelor sunt obținute din proiecție în plan.

Punct început	X / Y	Punct sfârșit	X / Y	Lungime segment (** (m)
1	507.177,628 421.992,698	2	507.174,634 421.998,093	6.17
2	507.174,634 421.998,093	3	507.172,128 422.000,269	3.319
3	507.172,128 422.000,269	4	507.162,18 422.002,945	10.302

Punct început	X / Y	Punct sfârșit	X / Y	Lungime segment (** (m)
4	507.162,18 422.002,945	5	507.160,589 421.998,878	4.367
5	507.160,589 421.998,878	6	507.148,888 421.964,444	36.368
6	507.148,888 421.964,444	7	507.141,489 421.942,545	23.115
7	507.141,489 421.942,545	8	507.147,609 421.939,187	6.981
8	507.147,609 421.939,187	9	507.163,852 421.930,119	18.603
9	507.163,852 421.930,119	10	507.164,3 421.938,02	7.914
10	507.164,3 421.938,02	11	507.164,816 421.945,973	7.97
11	507.164,816 421.945,973	12	507.166,719 421.960,71	14.859
12	507.166,719 421.960,71	13	507.168,696 421.978,118	17.52
13	507.168,696 421.978,118	14	507.176,653 421.977,842	7.962
14	507.176,653 421.977,842	15	507.179,238 421.977,918	2.586
15	507.179,238 421.977,918	16	507.181,458 421.978,594	2.321
16	507.181,458 421.978,594	17	507.179,101 421.986,806	8.544
17	507.179,101 421.986,806	1	507.177,628 421.992,698	6.073

** Lungimile segmentelor sunt determinate în planul de proiecție Stereo 70 și sunt rotunjite la 1 milimetru.

*** Distanța dintre puncte este formată din segmente cumulate ce sunt mai mici decât valoarea 1 milimetru.

**DATE DESPRE IMOBILUL NR. 1893**

Oficiul de Cadastru și Publicitate Imobiliară ARGES
Biroul de Cadastru și Publicitate Imobiliară Campulung

A. Partea I. Descrierea imobilului

TEREN Intravilan

Adresa: Loc. Valea Mare Pravat, Nr. 312, Jud. Arges

Nr. Crt	Nr cadastral Nr. topografic	Suprafața* (mp)	Observații / Referințe
A1		1.275	Sector cadastral:23 Teren imprejmuit;

Construcții

Crt	Nr cadastral Nr. topografic	Adresa	Observații / Referințe
A1.1		Loc. Valea Mare Pravat, Nr. 312, Jud. Arges	Nr. niveluri:1; S. construita la sol:67 mp; S. construita desfasurata:67 mp;
A1.2		Loc. Valea Mare Pravat, Nr. 312, Jud. Arges	Nr. niveluri:1; S. construita la sol:47 mp; S. construita desfasurata:47 mp;

B. Partea II. Proprietari și acte

Inscrieri privitoare la dreptul de proprietate și alte drepturi reale		Referințe
/		
Act Normativ nr. 7, din 13/03/1996 emis de PARLAMENT (art. 13 alin. 15);		
B1	Inscrierea provizorie, drept de PROPRIETATE, dobandit prin Lege, cota actuala 1/1, cota initiala 1/1 1) COMUNA VALEA MARE PRAVAT, CIF:5010196	A1, A1.1, A1.2

C. Partea III. SARCINI .

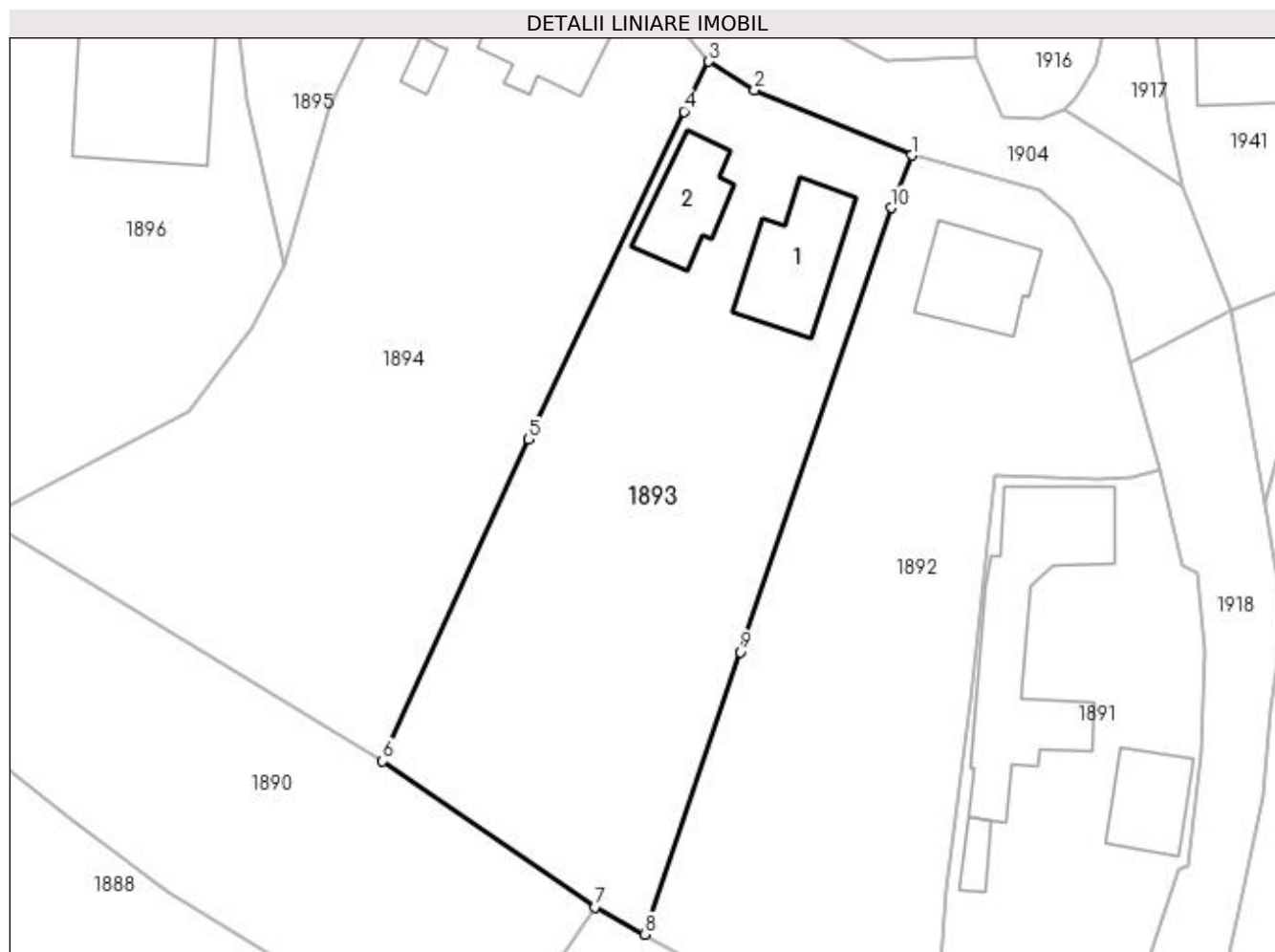
Inscrieri privind dezmembramintele dreptului de proprietate, drepturi reale de garanție și sarcini	Referințe
NU SUNT	

Anexa Nr. 1 La Partea I

Teren

Nr cadastral	Suprafața (mp)*	Observații / Referințe
	1.275	

* Suprafața este determinată în planul de proiecție Stereo 70.



Date referitoare la teren

Crt	Categorie folosință	Intra vilan	Suprafața (mp)	Tarla	Parcelă	Nr. topo	Observații / Referințe
1	curți constructii	DA	364	3	301	-	
2	livada	DA	911	3	300	-	

Date referitoare la construcții

Crt	Număr	Destinație construcție	Supraf. (mp)	Situație juridică	Observații / Referințe
A1.1		construcții de locuințe	67	Cu acte	Nr. niveluri:1; S. construita la sol:67 mp; S. construita desfasurata:67 mp;
A1.2		construcții de locuințe	47	Cu acte	Nr. niveluri:1; S. construita la sol:47 mp; S. construita desfasurata:47 mp;

Lungime Segmente

1) Valorile lungimilor segmentelor sunt obținute din proiecție în plan.

Punct început	X / Y	Punct sfârșit	X / Y	Lungime segment (** (m)
1	507.162,18 422.002,945	2	507.150,0 422.007,995	13.185
2	507.150,0 422.007,995	3	507.146,468 422.010,216	4.172

Punct început	X / Y	Punct sfârșit	X / Y	Lungime segment (** (m)
3	507.146,468 422.010,216	4	507.144,53 422.006,34	4.333
4	507.144,53 422.006,34	5	507.132,46 421.980,94	28.122
5	507.132,46 421.980,94	6	507.121,161 421.955,967	27.41
6	507.121,161 421.955,967	7	507.137,613 421.944,658	19.964
7	507.137,613 421.944,658	8	507.141,489 421.942,545	4.415
8	507.141,489 421.942,545	9	507.148,888 421.964,444	23.115
9	507.148,888 421.964,444	10	507.160,589 421.998,878	36.368
10	507.160,589 421.998,878	1	507.162,18 422.002,945	4.367

** Lungimile segmentelor sunt determinate în planul de proiecție Stereo 70 și sunt rotunjite la 1 milimetru.

*** Distanța dintre puncte este formată din segmente cumulate ce sunt mai mici decât valoarea 1 milimetru.

**DATE DESPRE IMOBILUL NR. 1894**

Oficiul de Cadastru și Publicitate Imobiliară ARGES
Biroul de Cadastru și Publicitate Imobiliară Campulung

A. Partea I. Descrierea imobilului

TEREN Intravilan

Adresa: Loc. Valea Mare Pravăț, Str Valea Foi I, Nr. 311, Jud. Arges, punct'Langa Casa'

Nr. Crt	Nr cadastral Nr. topografic	Suprafața* (mp)	Observații / Referințe
A1	82374	Din acte: 1.380 Masurata: 1.599	Sector cadastral:23 Teren imprejmuit;

Construcții

Crt	Nr cadastral Nr. topografic	Adresa	Observații / Referințe
A1.1	82374-C1	Loc. Valea Mare Pravăț, Str Valea Foi I, Nr. 311, Jud. Arges, punct'Langa Casa'	Nr. niveluri:3; S. construita la sol:92 mp; S. construita desfasurata:156 mp; locuinta(P+M)/1961, beci=18mp; extinsa in 1989; din caramida
A1.2	82374-C2	Loc. Valea Mare Pravăț, Str Valea Foi I, Nr. 311, Jud. Arges, punct'Langa Casa'	Nr. niveluri:1; S. construita la sol:18 mp; S. construita desfasurata:18 mp; anexa/ 1962; din caramida
A1.3	82374-C3	Loc. Valea Mare Pravăț, Str Valea Foi I, Nr. 311, Jud. Arges, punct'Langa Casa'	Nr. niveluri:1; S. construita la sol:9 mp; S. construita desfasurata:9 mp; anexa/1977; din lemn

B. Partea II. Proprietari și acte

Inscrieri privitoare la dreptul de proprietate și alte drepturi reale		Referințe
8513 / 23/04/2021		
Act Notarial nr. 48, din 16/03/2021 emis de BIN TULUCA FILOFTEIA (act administrativ nr 1383 din 24.03.2021, emis de PRIMARIA VALEA MARE PRAVAT;act notarial nr 47 din 16.03.2021, emis de BIN TULUCA FILOFTEIA;act administrativ nr 1384 din 24.03.2021, emis de PRIMARIA VALEA MARE PRAVAT);		
B1	Intabulare, drept de PROPRIETATE-bun propriu, dobandit prin Succesiune, cota actuala 1/1, cota initiala 1/1 1) BULUGEA GABRIEL	A1, A1.1, A1.2, A1.3

C. Partea III. SARCINI .

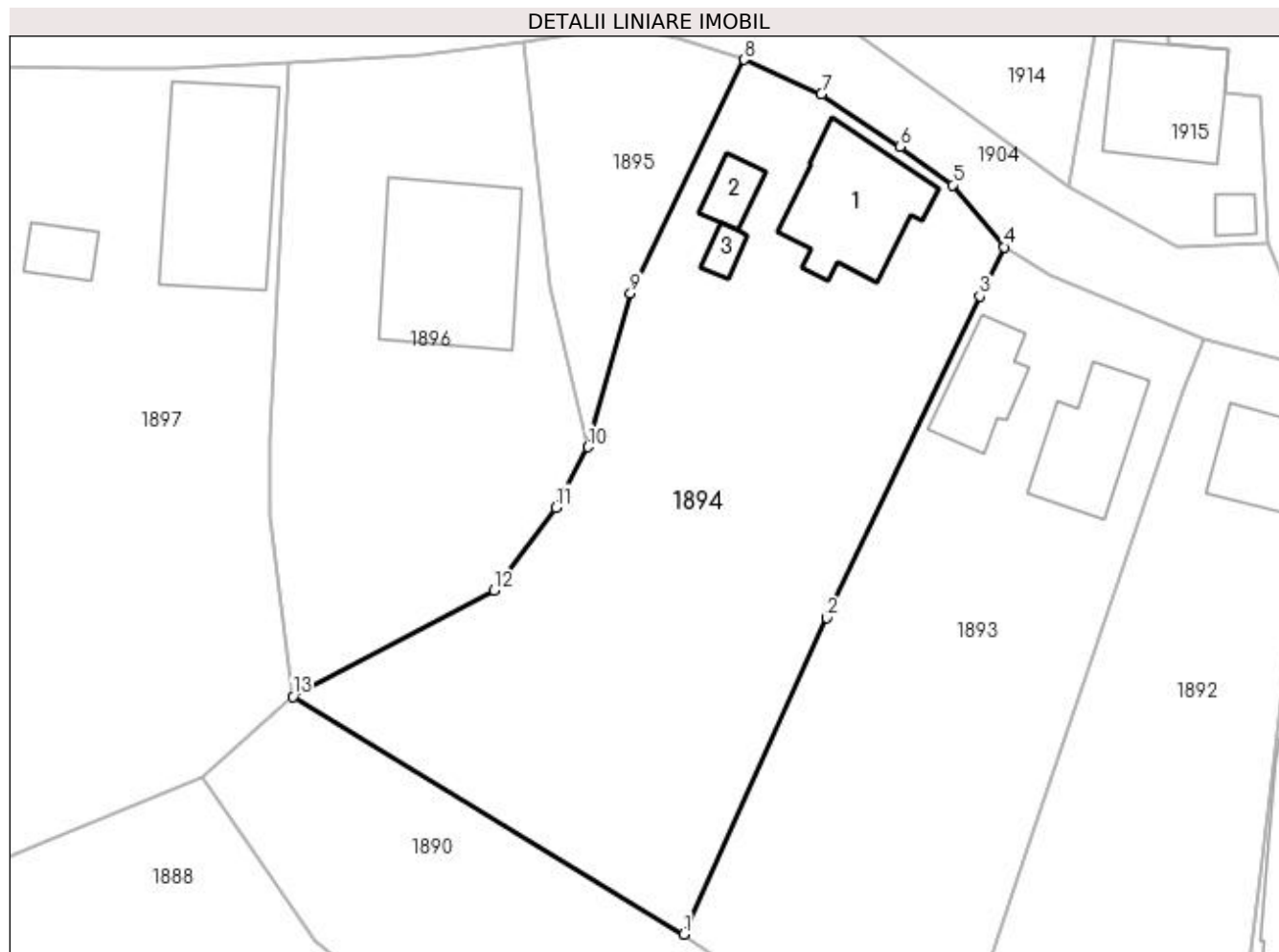
Inscrieri privind dezmembramintele dreptului de proprietate, drepturi reale de garanție și sarcini	Referințe
NU SUNT	

Anexa Nr. 1 La Partea I

Teren

Nr cadastral	Suprafața (mp)*	Observații / Referințe
82374	Din acte: 1.380 Masurata: 1.599	

* Suprafața este determinată în planul de proiecție Stereo 70.



Date referitoare la teren

Crt	Categorie folosință	Intra vilan	Suprafața (mp)	Tarla	Parcelă	Nr. topo	Observații / Referințe
1	curți constructii	DA	592	3	296,297	-	
2	livada	DA	788	3	298	-	
3	faneata	DA	219	3	296	-	

Date referitoare la construcții

Crt	Număr	Destinație construcție	Supraf. (mp)	Situație juridică	Observații / Referințe
A1.1	82374-C1	construcții de locuinte	92	Cu acte	Nr. niveluri:3; S. construita la sol:92 mp; S. construita desfasurata:156 mp; locuinta(P+M)/1961, beci=18mp; extinsa in 1989; din caramida
A1.2	82374-C2	construcții anexa	18	Cu acte	Nr. niveluri:1; S. construita la sol:18 mp; S. construita desfasurata:18 mp; anexa/ 1962; din caramida
A1.3	82374-C3	construcții anexa	9	Cu acte	Nr. niveluri:1; S. construita la sol:9 mp; S. construita desfasurata:9 mp; anexa/1977; din lemn

Lungime Segmente

1) Valorile lungimilor segmentelor sunt obținute din proiecție în plan.

Punct început	X / Y	Punct sfârșit	X / Y	Lungime segment (** (m)
1	507.121,161 421.955,967	2	507.132,46 421.980,94	27.41
2	507.132,46 421.980,94	3	507.144,53 422.006,34	28.122
3	507.144,53 422.006,34	4	507.146,468 422.010,216	4.333
4	507.146,468 422.010,216	5	507.142,388 422.015,123	6.382
5	507.142,388 422.015,123	6	507.138,233 422.018,145	5.138
6	507.138,233 422.018,145	7	507.132,018 422.022,282	7.466
7	507.132,018 422.022,282	8	507.125,953 422.025,007	6.649
8	507.125,953 422.025,007	9	507.116,952 422.006,572	20.515
9	507.116,952 422.006,572	10	507.113,587 421.994,428	12.602
10	507.113,587 421.994,428	11	507.111,065 421.989,664	5.39
11	507.111,065 421.989,664	12	507.106,176 421.983,117	8.171
12	507.106,176 421.983,117	13	507.090,308 421.974,74	17.943
13	507.090,308 421.974,74	1	507.121,161 421.955,967	36.116

** Lungimile segmentelor sunt determinate în planul de proiecție Stereo 70 și sunt rotunjite la 1 milimetru.

*** Distanța dintre puncte este formată din segmente cumulate ce sunt mai mici decât valoarea 1 milimetru.

**DATE DESPRE IMOBILUL NR. 1895**

Oficiul de Cadastru și Publicitate Imobiliară ARGES
Biroul de Cadastru și Publicitate Imobiliară Campulung

A. Partea I. Descrierea imobilului

TEREN Intravilan

Adresa: Loc. Valea Mare Pravat, Jud. Arges

Nr. Crt	Nr cadastral Nr. topografic	Suprafața* (mp)	Observații / Referințe
A1		Din acte: 300 Masurata: 283	Sector cadastral:23 Teren imprejmuit;

B. Partea II. Proprietari și acte

Inscrieri privitoare la dreptul de proprietate și alte drepturi reale		Referințe
/		
Act Administrativ nr. 41932, din 22/04/1994 emis de CJPSDPAT ARGES;		
B1	Intabulare, drept de PROPRIETATE, dobandit prin Reconstituire, cota actuala 1/1, cota initiala 1/1 1) MARIN DOREL , lipsă CNP	A1

C. Partea III. SARCINI .

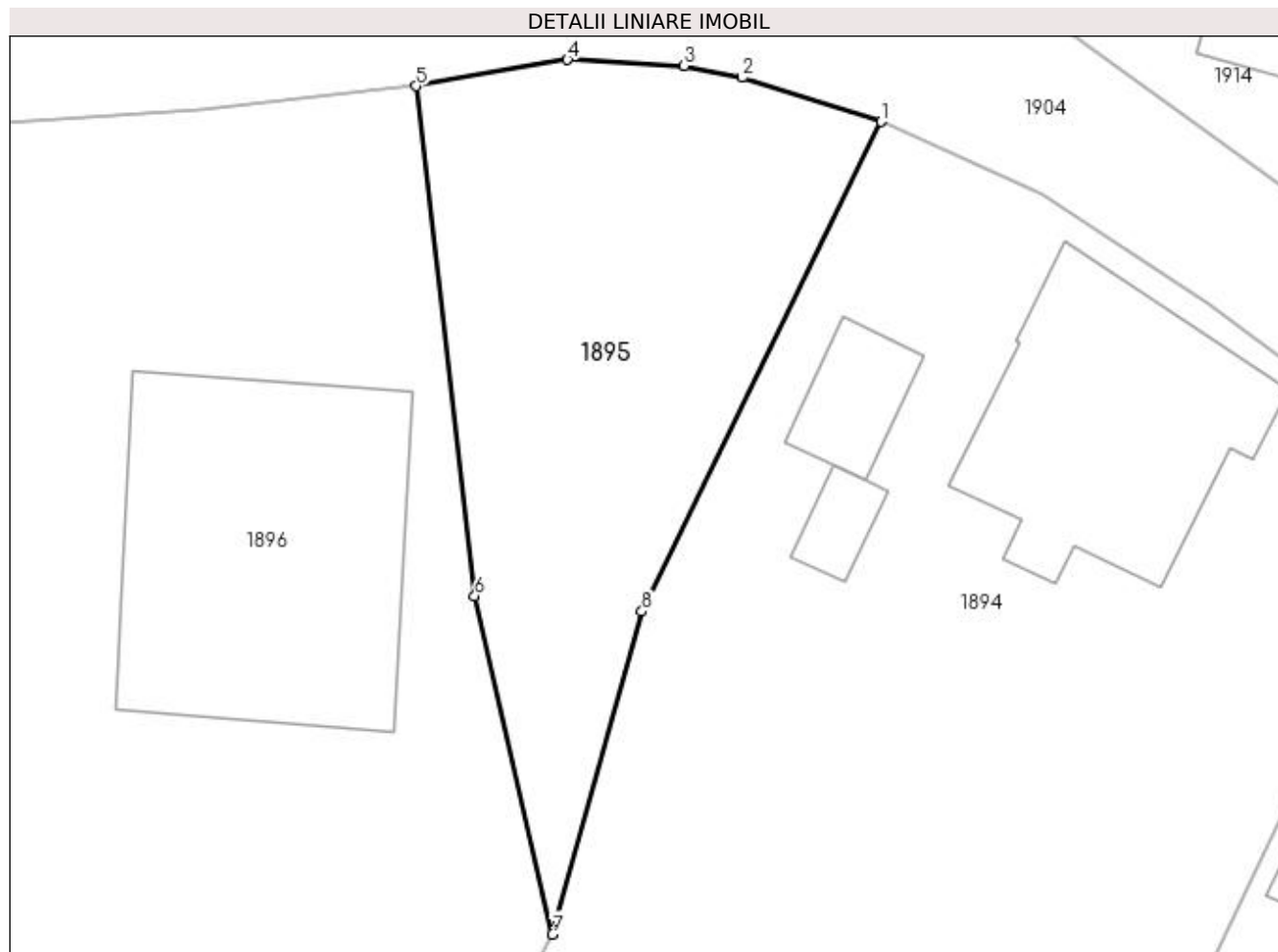
Inscrieri privind dezmembramintele dreptului de proprietate, drepturi reale de garanție și sarcini	Referințe
NU SUNT	

Anexa Nr. 1 La Partea I

Teren

Nr cadastral	Suprafața (mp)*	Observații / Referințe
	Din acte: 300 Masurata: 283	

* Suprafața este determinată în planul de proiecție Stereo 70.



Date referitoare la teren

Crt	Categorie folosință	Intra vilan	Suprafața (mp)	Tarla	Parcelă	Nr. topo	Observații / Referințe
1	faneata	DA	283	3	295,296	-	

Lungime Segmente

1) Valorile lungimilor segmentelor sunt obținute din proiecție în plan.

Punct început	X / Y	Punct sfârșit	X / Y	Lungime segment (** (m)
1	507.125,953 422.025,007	2	507.120,731 422.026,671	5.481
2	507.120,731 422.026,671	3	507.118,542 422.027,11	2.233
3	507.118,542 422.027,11	4	507.114,154 422.027,341	4.394
4	507.114,154 422.027,341	5	507.108,459 422.026,353	5.78
5	507.108,459 422.026,353	6	507.110,662 422.007,158	19.321

Punct început	X / Y	Punct sfârșit	X / Y	Lungime segment (** (m)
6	507.110,662 422.007,158	7	507.113,587 421.994,428	13.062
7	507.113,587 421.994,428	8	507.116,952 422.006,572	12.602
8	507.116,952 422.006,572	1	507.125,953 422.025,007	20.515

** Lungimile segmentelor sunt determinate în planul de proiecție Stereo 70 și sunt rotunjite la 1 milimetru.

*** Distanța dintre puncte este formată din segmente cumulate ce sunt mai mici decât valoarea 1 milimetru.

**DATE DESPRE IMOBILUL NR. 1896**

Oficiul de Cadastru și Publicitate Imobiliară ARGES
Biroul de Cadastru și Publicitate Imobiliară Campulung

A. Partea I. Descrierea imobilului

TEREN Intravilan

Adresa: Loc. Valea Mare Pravat, Nr. 310, Jud. Arges, Punct ACASA

Nr. Crt	Nr cadastral Nr. topografic	Suprafața* (mp)	Observații / Referințe
A1	80074	978	Sector cadastral:23 Teren neimprijmit;

Construcții

Crt	Nr cadastral Nr. topografic	Adresa	Observații / Referințe
A1.1	80074-C1	Loc. Valea Mare Pravat, Nr. 310, Jud. Arges, Punct ACASA	Nr. niveluri:2; S. construita la sol:135 mp; S. construita desfasurata:270 mp; se rectifica cf.art.12,alin.16 (Legea7/1996)

B. Partea II. Proprietari și acte

Inscrieri privitoare la dreptul de proprietate și alte drepturi reale		Referințe
7537 / 11/08/2009		
Act Notarial nr. 1774, din 07/08/2009 emis de BNP ZIPISI CORNELIA;		
B3	Intabulare, drept de PROPRIETATE, dobandit prin Conventie, cota actuala 1/1, cota initiala 1/1 1) RIZOIU C. MARIANA MIHAELA, casatorita cu 2) RIZOIU CRISTIAN, lipsă CNP	A1, A1.1

C. Partea III. SARCINI .

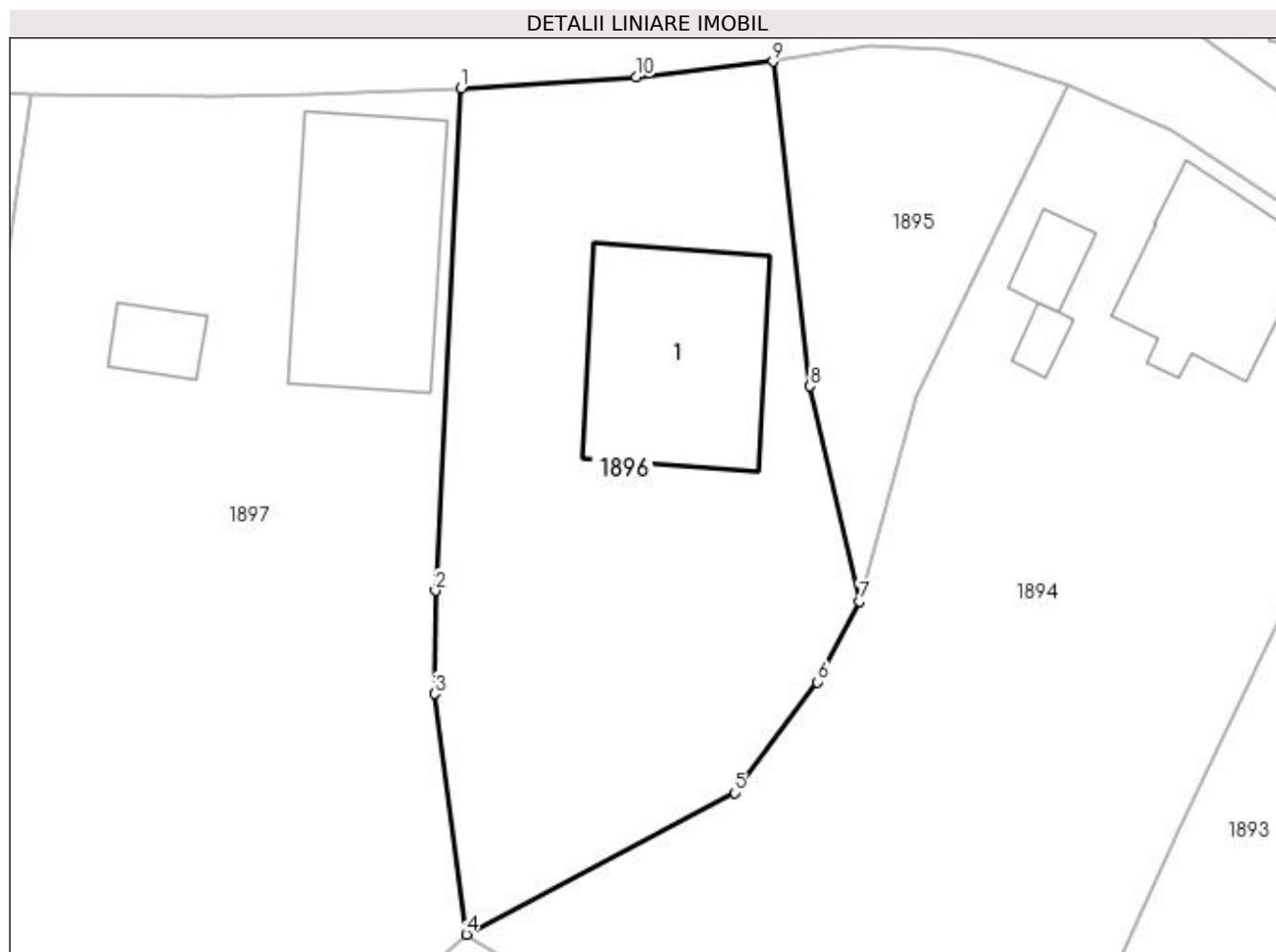
Inscrieri privind dezmembramintele dreptului de proprietate, drepturi reale de garanție și sarcini	Referințe
NU SUNT	

Anexa Nr. 1 La Partea I

Teren

Nr cadastral	Suprafața (mp)*	Observații / Referințe
80074	978	

* Suprafața este determinată în planul de proiecție Stereo 70.



Date referitoare la teren

Crt	Categorie folosință	Intravilan	Suprafața (mp)	Tarla	Parcelă	Nr. topo	Observații / Referințe
1	curți constructii	DA	978	3	293,294,295	-	

Date referitoare la construcții

Crt	Număr	Destinație construcție	Supraf. (mp)	Situație juridică	Observații / Referințe
A1.1	80074-C1	construcții de locuințe	Din acte: 51 Masurata: 135	Cu acte	Nr. niveluri:2; S. construita la sol:135 mp; S. construita desfasurata:270 mp; se rectifica cf. art.12,alin.16(Legea7/1996)

Lungime Segmente

1) Valorile lungimilor segmentelor sunt obținute din proiecție în plan.

Punct început	X / Y	Punct sfârșit	X / Y	Lungime segment (** (m)
1	507.090,015 422.024,78	2	507.088,486 421.995,071	29.748
2	507.088,486 421.995,071	3	507.088,435 421.988,963	6.108
3	507.088,435 421.988,963	4	507.090,308 421.974,74	14.346

Punct început	X / Y	Punct sfârșit	X / Y	Lungime segment (** (m)
4	507.090,308 421.974,74	5	507.106,176 421.983,117	17.943
5	507.106,176 421.983,117	6	507.111,065 421.989,664	8.171
6	507.111,065 421.989,664	7	507.113,587 421.994,428	5.39
7	507.113,587 421.994,428	8	507.110,662 422.007,158	13.062
8	507.110,662 422.007,158	9	507.108,459 422.026,353	19.321
9	507.108,459 422.026,353	10	507.100,364 422.025,431	8.147
10	507.100,364 422.025,431	1	507.090,015 422.024,78	10.369

** Lungimile segmentelor sunt determinate în planul de proiecție Stereo 70 și sunt rotunjite la 1 milimetru.

*** Distanța dintre puncte este formată din segmente cumulate ce sunt mai mici decât valoarea 1 milimetru.

**DATE DESPRE IMOBILUL NR. 1897**

Oficiul de Cadastru și Publicitate Imobiliară ARGES
Biroul de Cadastru și Publicitate Imobiliară Campulung

A. Partea I. Descrierea imobilului

TEREN Intravilan

Nr. CF vechi:56
Nr. cadastral vechi:95

Adresa: Loc. Valea Mare Pravat, Nr. 309, Jud. Arges, PCT VALEA FOII

Nr. Crt	Nr cadastral Nr. topografic	Suprafata* (mp)	Observații / Referințe
A1	82136	Din acte: 3.135 Masurata: 1.608	Sector cadastral:23 Teren imprejmuit; din suprafata de 3135 mp s-a instrainat suprafata de 1527 mp ce s-a transcris in cf nr. 195 cu nr. cad 95/2

Construcții

Crt	Nr cadastral Nr. topografic	Adresa	Observații / Referințe
A1.1	82136-C1	Loc. Valea Mare Pravat, Nr. 309, Jud. Arges, PCT VALEA FOII	Nr. niveluri:2; S. construita la sol:136 mp; S. construita desfasurata:198 mp; se rectifica cf.art.12, alin.16 (Legea7/1996)
A1.2		Loc. Valea Mare Pravat, Nr. 309, Jud. Arges, PCT VALEA FOII	Nr. niveluri:2; S. construita la sol:20 mp; S. construita desfasurata:40 mp; se rectifica cf.art.12,alin.16 (Legea7/1996)

B. Partea II. Proprietari și acte

Inscrieri privitoare la dreptul de proprietate și alte drepturi reale		Referințe
3200 / 05/12/2000		
Act Notarial nr. 1606, din 23/11/2000 emis de notar public Zipisi Cornelia;		
B1	Intabulare, drept de PROPRIETATE, dobandit prin Conventie, cota actuala 1/1, cota initiala 1/1 1) DANE MARIAN 2) DANE GABRIELA	A1, A1.1
80 / 15/01/2003		
Act Notarial nr. 15, din 07/01/2003 emis de notar public Tuluca Filofteia;		
B2	imobilul se dezembreaza -suprafata de 1527 mp primeste nr. cadastral 95/2 si se inscrie in Cf 195	A1, A1.1
/		
Act Normativ nr. 7, din 13/03/1996 emis de PARLAMENT (art. 12 alin. 16);		
B3	Intabulare, drept de PROPRIETATE, dobandit prin Construire, cota actuala 1/1, cota initiala 1/1 1) DANE MARIAN 2) DANE GABRIELA	A1.2

C. Partea III. SARCINI .

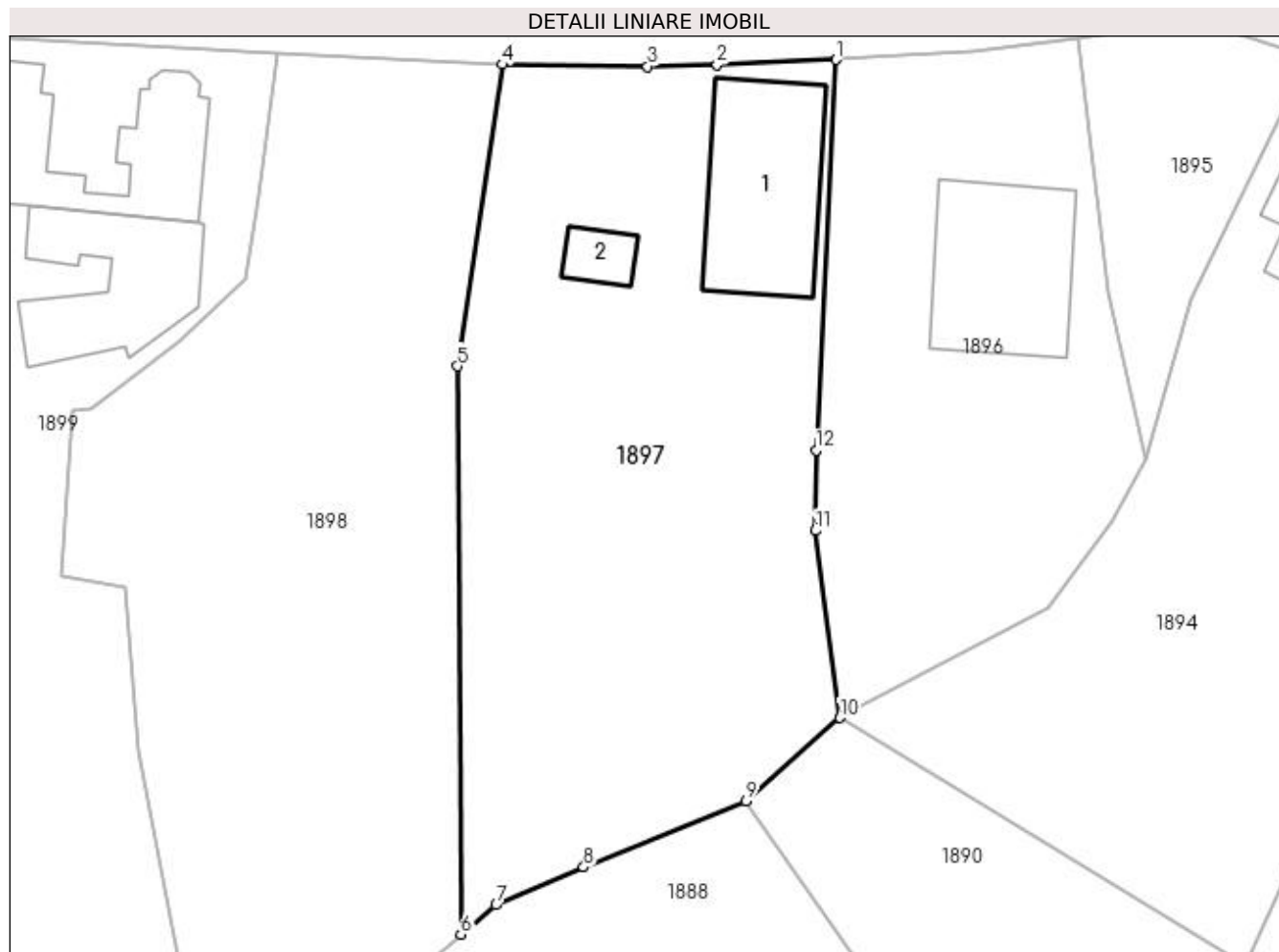
Inscrieri privind dezmembramintele dreptului de proprietate, drepturi reale de garanție și sarcini	Referințe
NU SUNT	

Anexa Nr. 1 La Partea I

Teren

Nr cadastral	Suprafața (mp)*	Observații / Referințe
82136	Din acte: 3.135 Masurata: 1.608	din suprafata de 3135 mp s-a instrainat suprafata de 1527 mp ce s-a transcris in cf nr. 195 cu nr. cad 95/2

* Suprafața este determinată în planul de proiecție Stereo 70.



Date referitoare la teren

Crt	Categorie folosință	Intra vilan	Suprafața (mp)	Tarla	Parcelă	Nr. topo	Observații / Referințe
1	curți constructii	DA	441	3	292	-	
2	faneata	DA	1.167	3	291	-	

Date referitoare la construcții

Crt	Număr	Destinație construcție	Supraf. (mp)	Situație juridică	Observații / Referințe
A1.1	82136-C1	construcții de locuințe	Din acte: 101 Masurata: 136	Cu acte	Nr. niveluri:2; S. construita la sol:136 mp; S. construita desfasurata:198 mp; se rectifica cf. art.12, alin.16 (Legea7/1996)
A1.2		construcții anexa	20	Cu acte	Nr. niveluri:2; S. construita la sol:20 mp; S. construita desfasurata:40 mp; se rectifica cf. art.12,alin.16(Legea7/1996)

Lungime Segmente

1) Valorile lungimilor segmentelor sunt obținute din proiecție în plan.

Punct început	X / Y	Punct sfârșit	X / Y	Lungime segment (** (m)
1	507.090,015 422.024,78	2	507.080,976 422.024,396	9.047

Punct început	X / Y	Punct sfârșit	X / Y	Lungime segment (** (m)
2	507.080,976 422.024,396	3	507.075,675 422.024,262	5.303
3	507.075,675 422.024,262	4	507.064,615 422.024,413	11.061
4	507.064,615 422.024,413	5	507.061,21 422.001,472	23.192
5	507.061,21 422.001,472	6	507.061,478 421.958,265	43.208
6	507.061,478 421.958,265	7	507.064,163 421.960,514	3.502
7	507.064,163 421.960,514	8	507.070,817 421.963,364	7.239
8	507.070,817 421.963,364	9	507.083,165 421.968,392	13.332
9	507.083,165 421.968,392	10	507.090,308 421.974,74	9.556
10	507.090,308 421.974,74	11	507.088,435 421.988,963	14.346
11	507.088,435 421.988,963	12	507.088,486 421.995,071	6.108
12	507.088,486 421.995,071	1	507.090,015 422.024,78	29.748

** Lungimile segmentelor sunt determinate în planul de proiecție Stereo 70 și sunt rotunjite la 1 milimetru.

*** Distanța dintre puncte este formată din segmente cumulate ce sunt mai mici decât valoarea 1 milimetru.

**DATE DESPRE IMOBILUL NR. 1898**

Oficiul de Cadastru și Publicitate Imobiliară ARGES
Biroul de Cadastru și Publicitate Imobiliară Campulung

A. Partea I. Descrierea imobilului

TEREN Intravilan

Nr. CF vechi:195
Nr. cadastral vechi:95/2

Adresa: Loc. Valea Mare Pravat, Jud. Arges, pct Valea Foi Acasa

Nr. Crt	Nr cadastral Nr. topografic	Suprafața* (mp)	Observații / Referințe
A1	82075	Din acte: 1.527 Masurata: 1.706	Sector cadastral:23 Teren imprejmuit;

B. Partea II. Proprietari și acte

Inscrieri privitoare la dreptul de proprietate și alte drepturi reale	Referințe
80 / 15/01/2003	
Act Notarial nr. 15, din 07/01/2003 emis de notar public Tuluca Filofteia;	
B1	A1
Intabulare, drept de PROPRIETATE, dobandit prin Conventie, cota actuala 1/1, cota initiala 1/1	
1) RAUCEA ION, lipsă CNP	
2) RAUCEA MIHAELA, soti, lipsă CNP	
OBSERVATII: -din cf 56 prin dezmembrare	

C. Partea III. SARCINI .

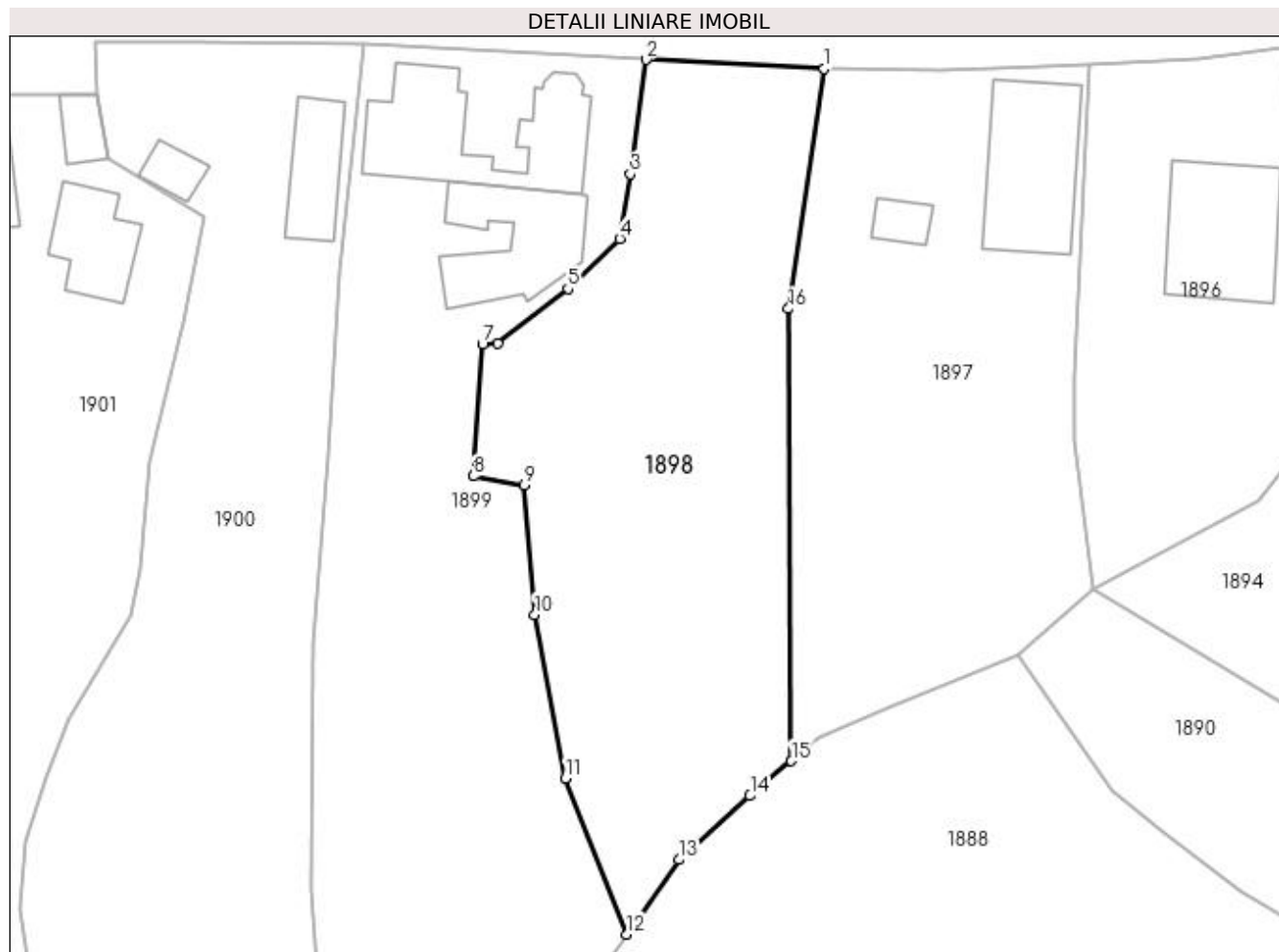
Inscrieri privind dezmembramintele dreptului de proprietate, drepturi reale de garanție și sarcini	Referințe
NU SUNT	

Anexa Nr. 1 La Partea I

Teren

Nr cadastral	Suprafața (mp)*	Observații / Referințe
82075	Din acte: 1.527 Masurata: 1.706	

* Suprafața este determinată în planul de proiecție Stereo 70.



Date referitoare la teren

Crt	Categorie folosință	Intravilan	Suprafața (mp)	Tarla	Parcelă	Nr. topo	Observații / Referințe
1	faneata	DA	1.706	3	291	-	

Lungime Segmente

1) Valorile lungimilor segmentelor sunt obținute din proiecție în plan.

Punct început	X / Y	Punct sfârșit	X / Y	Lungime segment (** (m)
1	507.064,615 422.024,413	2	507.047,587 422.025,273	17.05
2	507.047,587 422.025,273	3	507.046,073 422.014,346	11.031
3	507.046,073 422.014,346	4	507.045,078 422.008,181	6.245
4	507.045,078 422.008,181	5	507.040,124 422.003,401	6.884
5	507.040,124 422.003,401	6	507.033,405 421.998,174	8.513

Punct început	X / Y	Punct sfârșit	X / Y	Lungime segment (** (m)
6	507.033,405 421.998,174	7	507.031,967 421.998,053	1.443
7	507.031,967 421.998,053	8	507.031,06 421.985,475	12.611
8	507.031,06 421.985,475	9	507.035,936 421.984,627	4.949
9	507.035,936 421.984,627	10	507.036,964 421.972,258	12.412
10	507.036,964 421.972,258	11	507.039,89 421.956,608	15.921
11	507.039,89 421.956,608	12	507.045,772 421.941,714	16.013
12	507.045,772 421.941,714	13	507.050,725 421.948,843	8.681
13	507.050,725 421.948,843	14	507.057,526 421.954,955	9.144
14	507.057,526 421.954,955	15	507.061,478 421.958,265	5.155
15	507.061,478 421.958,265	16	507.061,21 422.001,472	43.208
16	507.061,21 422.001,472	1	507.064,615 422.024,413	23.192

** Lungimile segmentelor sunt determinate în planul de proiecție Stereo 70 și sunt rotunjite la 1 milimetru.

*** Distanța dintre puncte este formată din segmente cumulate ce sunt mai mici decât valoarea 1 milimetru.

**DATE DESPRE IMOBILUL NR. 1899**

Oficiul de Cadastru și Publicitate Imobiliară ARGES
Biroul de Cadastru și Publicitate Imobiliară Campulung

A. Partea I. Descrierea imobilului

TEREN Intravilan

Adresa: Loc. Valea Mare Pravat, Nr. 308, Jud. Arges, PUNCTUL "VALEA FOII"

Nr. Crt	Nr cadastral Nr. topografic	Suprafața* (mp)	Observații / Referințe
A1	80604	Din acte: 2.196 Masurata: 2.211	Sector cadastral:23 Teren imprejmuit;

Construcții

Crt	Nr cadastral Nr. topografic	Adresa	Observații / Referințe
A1.1	80604-C1	Loc. Valea Mare Pravat, Nr. 308, Jud. Arges, PUNCTUL "VALEA FOII"	Nr. niveluri:1; S. construita la sol:166 mp; S. construita desfasurata:166 mp;
A1.2	80604-C2	Loc. Valea Mare Pravat, Nr. 308, Jud. Arges, PUNCTUL "VALEA FOII"	Nr. niveluri:1; S. construita la sol:117 mp; S. construita desfasurata:117 mp; se rectifica cf.art.12,alin.16 (Legea7/1996)

B. Partea II. Proprietari și acte

Inscrieri privitoare la dreptul de proprietate și alte drepturi reale		Referințe
413 / 16/01/2012		
Act Notarial nr. 361, din 30/06/1978 emis de NOTARIAT DE STAT (act notarial nr. 699/13-07-1977 emis de NOTARIAT DE STAT; act notarial nr. 2511/20-10-1987 emis de NOTARIAT DE STAT; act administrativ nr. 117/10-01-2012 emis de PRIMARIA VALEA MARE PRAVAT; act administrativ nr. 116/10-01-2012 emis de PRIMARIA VALEA MARE PRAVAT; act administrativ nr. 118/10-01-2012 emis de PRIMARIA VALEA MARE PRAVAT; act administrativ nr. 115/10-01-2012 emis de PRIMARIA VALEA MARE PRAVAT;);		
B1	Intabulare, drept de PROPRIETATE, dobandit prin lesire Din Indiviziune, cota actuala 1/1, cota initiala 1/1 1) BOAMBES STEFAN	A1, A1.1, A1.2

C. Partea III. SARCINI .

Inscrieri privind dezmembramintele dreptului de proprietate, drepturi reale de garanție și sarcini	Referințe
NU SUNT	

Anexa Nr. 1 La Partea I

Teren

Nr cadastral	Suprafața (mp)*	Observații / Referințe
80604	Din acte: 2.196 Masurata: 2.211	

* Suprafața este determinată în planul de proiecție Stereo 70.



Date referitoare la teren

Crt	Categorie folosință	Intra vilan	Suprafața (mp)	Tarla	Parcelă	Nr. topo	Observații / Referințe
1	curți constructii	DA	550	3	290	-	
2	faneata	DA	1.661	3	289,291	-	

Date referitoare la construcții

Crt	Număr	Destinație construcție	Supraf. (mp)	Situație juridică	Observații / Referințe
A1.1	80604-C1	construcții de locuințe	166	Cu acte	Nr. niveluri:1; S. construita la sol:166 mp; S. construita desfasurata:166 mp;
A1.2	80604-C2	construcții anexa	Din acte: 90 Masurata: 117	Cu acte	Nr. niveluri:1; S. construita la sol:117 mp; S. construita desfasurata:117 mp; se rectifica cf. art.12,alin.16(Legea7/1996)

Lungime Segmente

1) Valorile lungimilor segmentelor sunt obținute din proiecție în plan.

Punct început	X / Y	Punct sfârșit	X / Y	Lungime segment (** (m)
1	507.020,631 422.026,717	2	507.018,314 422.004,944	21.896

Punct început	X / Y	Punct sfârșit	X / Y	Lungime segment (** (m)
2	507.018,314 422.004,944	3	507.017,26 421.987,394	17.582
3	507.017,26 421.987,394	4	507.015,773 421.969,494	17.962
4	507.015,773 421.969,494	5	507.015,635 421.945,987	23.507
5	507.015,635 421.945,987	6	507.016,87 421.927,283	18.745
6	507.016,87 421.927,283	7	507.034,132 421.929,468	17.4
7	507.034,132 421.929,468	8	507.040,933 421.934,111	8.235
8	507.040,933 421.934,111	9	507.043,442 421.938,361	4.935
9	507.043,442 421.938,361	10	507.045,772 421.941,714	4.083
10	507.045,772 421.941,714	11	507.039,89 421.956,608	16.013
11	507.039,89 421.956,608	12	507.036,964 421.972,258	15.921
12	507.036,964 421.972,258	13	507.035,936 421.984,627	12.412
13	507.035,936 421.984,627	14	507.031,06 421.985,475	4.949
14	507.031,06 421.985,475	15	507.031,967 421.998,053	12.611
15	507.031,967 421.998,053	16	507.033,405 421.998,174	1.443
16	507.033,405 421.998,174	17	507.040,124 422.003,401	8.513
17	507.040,124 422.003,401	18	507.045,078 422.008,181	6.884
18	507.045,078 422.008,181	19	507.046,073 422.014,346	6.245
19	507.046,073 422.014,346	20	507.047,587 422.025,273	11.031
20	507.047,587 422.025,273	1	507.020,631 422.026,717	26.995

** Lungimile segmentelor sunt determinate în planul de proiecție Stereo 70 și sunt rotunjite la 1 milimetru.

*** Distanța dintre puncte este formată din segmente cumulate ce sunt mai mici decât valoarea 1 milimetru.

**DATE DESPRE IMOBILUL NR. 1900**

Oficiul de Cadastru și Publicitate Imobiliară ARGES
Biroul de Cadastru și Publicitate Imobiliară Campulung

A. Partea I. Descrierea imobilului

TEREN Intravilan

Adresa: Loc. Valea Mare Pravat, Nr. 307, Jud. Arges

Nr. Crt	Nr cadastral Nr. topografic	Suprafața* (mp)	Observații / Referințe
A1		2.101	Sector cadastral:23 Teren neimprijmit;

Construcții

Crt	Nr cadastral Nr. topografic	Adresa	Observații / Referințe
A1.1		Loc. Valea Mare Pravat, Nr. 307, Jud. Arges	Nr. niveluri:1; S. construita la sol:63 mp; S. construita desfasurata:63 mp;
A1.2		Loc. Valea Mare Pravat, Nr. 307, Jud. Arges	Nr. niveluri:1; S. construita la sol:22 mp; S. construita desfasurata:22 mp;

B. Partea II. Proprietari și acte

Inscrieri privitoare la dreptul de proprietate și alte drepturi reale		Referințe
/		
Act Normativ nr. 7, din 13/03/1996 emis de PARLAMENT (art. 13 alin. 15);		
B1	Inscrierea provizorie, drept de PROPRIETATE, dobandit prin Lege, cota actuala 1/1, cota initiala 1/1 1) COMUNA VALEA MARE PRAVĂȚ , CIF:5010196	A1
Act Normativ nr. 7, din 13/03/1996 emis de PARLAMENT (art. 12 alin. 16);		
B3	Intabulare, drept de PROPRIETATE, dobandit prin Construire, cota actuala 1/1, cota initiala 1/1 1) BULUGEA GHEORGHE , lipsă CNP	A1.1, A1.2

C. Partea III. SARCINI .

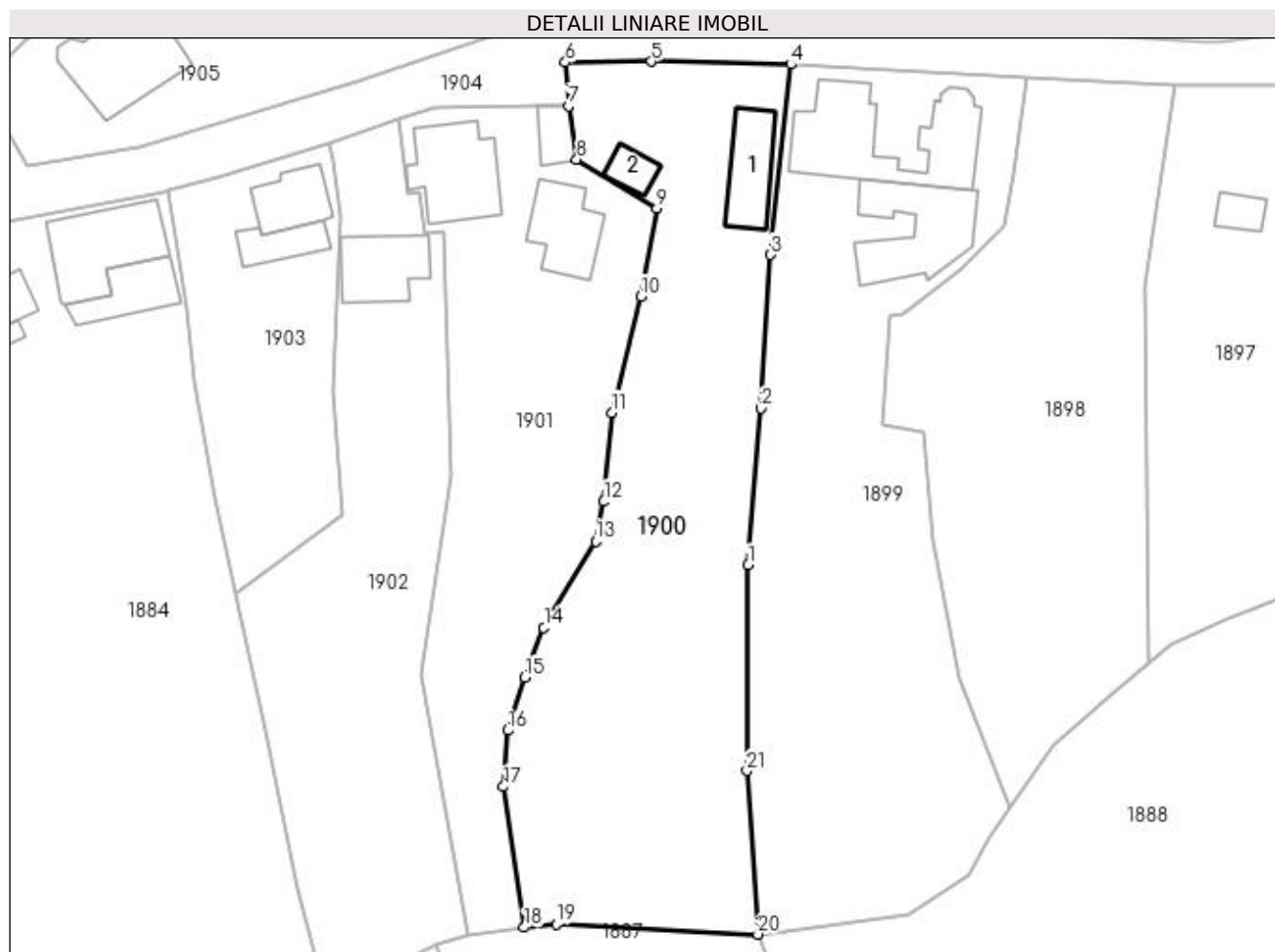
Inscrieri privind dezmembramintele dreptului de proprietate, drepturi reale de garanție și sarcini	Referințe
NU SUNT	

Anexa Nr. 1 La Partea I

Teren

Nr cadastral	Suprafața (mp)*	Observații / Referințe
	2.101	

* Suprafața este determinată în planul de proiecție Stereo 70.



Date referitoare la teren

Crt	Categorie folosință	Intra vilan	Suprafața (mp)	Tarla	Parcelă	Nr. topo	Observații / Referințe
1	curți constructii	DA	494	3	280	-	
2	faneata	DA	1.607	3	281-284	-	

Date referitoare la construcții

Crt	Număr	Destinație construcție	Supraf. (mp)	Situație juridică	Observații / Referințe
A1.1		construcții de locuințe	63	Cu acte	Nr. niveluri:1; S. construita la sol:63 mp; S. construita desfasurata:63 mp;
A1.2		construcții anexa	22	Cu acte	Nr. niveluri:1; S. construita la sol:22 mp; S. construita desfasurata:22 mp;

Lungime Segmente

1) Valorile lungimilor segmentelor sunt obținute din proiecție în plan.

Punct început	X / Y	Punct sfârșit	X / Y	Lungime segment (** (m)
1	507.015,773 421.969,494	2	507.017,26 421.987,394	17.962
3	507.018,314 422.004,944	4	507.020,631 422.026,717	21.896

Punct început	X / Y	Punct sfârșit	X / Y	Lungime segment (** (m)
2	507.017,26 421.987,394	3	507.018,314 422.004,944	17.582
4	507.020,631 422.026,717	5	507.004,673 422.027,047	15.961

Punct început	X / Y	Punct sfârșit	X / Y	Lungime segment (** (m)
5	507.004,673 422.027,047	6	506.994,866 422.026,931	9.808
7	506.995,206 422.021,936	8	506.996,15 422.015,861	6.148
9	507.005,339 422.010,244	10	507.003,471 422.000,211	10.205
11	507.000,193 421.986,892	12	506.999,266 421.976,745	10.189
13	506.998,314 421.972,217	14	506.992,394 421.962,351	11.506
15	506.990,203 421.956,639	16	506.988,314 421.950,589	6.338
17	506.987,784 421.944,152	18	506.990,162 421.928,079	16.248
19	506.993,825 421.928,451	20	507.016,87 421.927,283	23.075
21	507.015,635 421.945,987	1	507.015,773 421.969,494	23.507

Punct început	X / Y	Punct sfârșit	X / Y	Lungime segment (** (m)
6	506.994,866 422.026,931	7	506.995,206 422.021,936	5.007
8	506.996,15 422.015,861	9	507.005,339 422.010,244	10.77
10	507.003,471 422.000,211	11	507.000,193 421.986,892	13.716
12	506.999,266 421.976,745	13	506.998,314 421.972,217	4.627
14	506.992,394 421.962,351	15	506.990,203 421.956,639	6.118
16	506.988,314 421.950,589	17	506.987,784 421.944,152	6.459
18	506.990,162 421.928,079	19	506.993,825 421.928,451	3.682
20	507.016,87 421.927,283	21	507.015,635 421.945,987	18.745

** Lungimile segmentelor sunt determinate în planul de proiecție Stereo 70 și sunt rotunjite la 1 milimetru.

*** Distanța dintre puncte este formată din segmente cumulate ce sunt mai mici decât valoarea 1 milimetru.

**DATE DESPRE IMOBILUL NR. 1901**

Oficiul de Cadastru și Publicitate Imobiliară ARGES
Biroul de Cadastru și Publicitate Imobiliară Campulung

A. Partea I. Descrierea imobilului

TEREN Intravilan

Adresa: Loc. Valea Mare Pravăț, Nr. 306, Jud. Arges, Punctul ACASA

Nr. Crt	Nr cadastral Nr. topografic	Suprafața* (mp)	Observații / Referințe
A1	80480	Din acte: 1.525 Masurata: 1.476	Sector cadastral:23 Teren neimprejmut;

Construcții

Crt	Nr cadastral Nr. topografic	Adresa	Observații / Referințe
A1.1	80480-C1	Loc. Valea Mare Pravăț, Nr. 306, Jud. Arges, Punctul ACASA	Nr. niveluri:1; S. construita la sol:96 mp; S. construita desfasurata:96 mp; se rectifica cf.art.12,alin.16 (Legea7/1996)
A1.2	80480-C2	Loc. Valea Mare Pravăț, Nr. 306, Jud. Arges, Punctul ACASA	Nr. niveluri:1; S. construita la sol:69 mp; S. construita desfasurata:69 mp;
A1.3	80480-C3	Loc. Valea Mare Pravăț, Nr. 306, Jud. Arges, Punctul ACASA	Nr. niveluri:1; S. construita la sol:25 mp; S. construita desfasurata:25 mp;

B. Partea II. Proprietari și acte

Inscrieri privitoare la dreptul de proprietate și alte drepturi reale	Referințe
12427 / 03/08/2011	
Act Notarial nr. 2075, din 03/08/2011 emis de BNP ZIPISI CORNELIA;	
B1	Se infiinteaza cartea funciara 80480 a imobilului cu numarul cadastral 80480/Valea Mare Pravăț, rezultat din dezmembrarea imobilului cu numarul cadastral 80433 inscris in cartea funciara 80433;
	A1, A1.1, A1.2, A1.3
12429 / 03/08/2011	
Act Notarial nr. 2078, din 03/08/2011 emis de BNP ZIPISI CORNELIA;	
B5	Intabulare, drept de PROPRIETATE, dobandit prin Conventie, cota actuala 1/1, cota initiala 1/1 1) JIANU FLORIN PAVEL
	A1, A1.1, A1.2, A1.3

C. Partea III. SARCINI

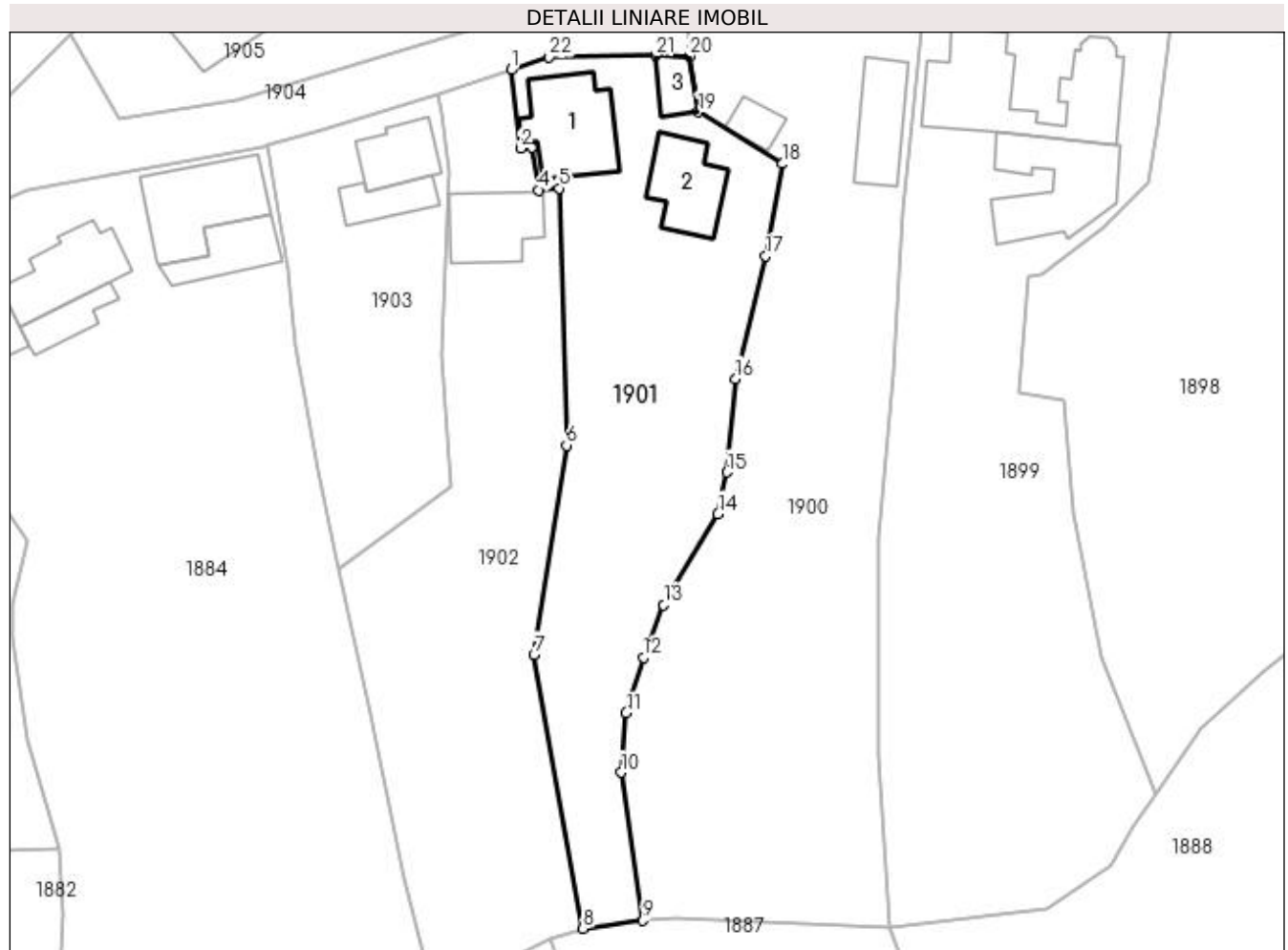
Inscrieri privind dezmembramintele dreptului de proprietate, drepturi reale de garanție și sarcini	Referințe
12429 / 03/08/2011	
Act Notarial nr. 2078, din 03/08/2011 emis de BNP ZIPISI CORNELIA;	
C1	Intabulare, drept de UZUFRACT VIAGER, dobandit prin Conventie, cota actuala 1/1, cota initiala 1/1 1) JIANU GHEORGHE
	A1, A1.1, A1.2, A1.3
C2	Intabulare, drept de UZUFRACT VIAGER, dobandit prin Conventie, cota actuala 1/1, cota initiala 1/1 1) JIANU N. MARIA
	A1.1, A1.2, A1.3
C3	Intabulare, drept de IPOTECA LEGALA, Valoare:0 În vederea garantării executării obligației de întreținere și îngrijire în favoarea 1) JIANU N. MARIA 2) JIANU GHEORGHE, sotii
	A1, A1.1, A1.2, A1.3

Anexa Nr. 1 La Partea I

Teren

Nr cadastral	Suprafața (mp)*	Observații / Referințe
80480	Din acte: 1.525 Masurata: 1.476	

* Suprafața este determinată în planul de proiecție Stereo 70.



Date referitoare la teren

Crt	Categorie folosință	Intra vilan	Suprafața (mp)	Tarla	Parcelă	Nr. topo	Observații / Referințe
1	curți constructii	DA	436	3	278,279	-	
2	faneata	DA	1.040	3	277,279	-	

Date referitoare la construcții

Crt	Număr	Destinație construcție	Supraf. (mp)	Situație juridică	Observații / Referințe
A1.1	80480-C1	construcții de locuințe	Din acte: 103 Masurata: 96	Cu acte	Nr. niveluri:1; S. construita la sol:96 mp; S. construita desfasurata:96 mp; se rectifica cf. art.12,alin.16(Legea7/1996)
A1.2	80480-C2	construcții de locuințe	69	Cu acte	Nr. niveluri:1; S. construita la sol:69 mp; S. construita desfasurata:69 mp;
A1.3	80480-C3	construcții anexa	25	Cu acte	Nr. niveluri:1; S. construita la sol:25 mp; S. construita desfasurata:25 mp;

Lungime Segmente

1) Valorile lungimilor segmentelor sunt obținute din proiecție în plan.

Punct început	X / Y	Punct sfârșit	X / Y	Lungime segment (** (m))	Punct început	X / Y	Punct sfârșit	X / Y	Lungime segment (** (m))
1	506.975,814 422.020,45	2	506.976,847 422.011,918	8.594	2	506.976,847 422.011,918	3	506.978,149 422.012,039	1.308

Punct început	X / Y	Punct sfârșit	X / Y	Lungime segment (** (m)	Punct început	X / Y	Punct sfârșit	X / Y	Lungime segment (** (m)
3	506.978,149 422.012,039	4	506.978,79 422.007,369	4.714	4	506.978,79 422.007,369	5	506.981,047 422.007,588	2.268
5	506.981,047 422.007,588	6	506.981,841 421.979,668	27.931	6	506.981,841 421.979,668	7	506.978,308 421.956,952	22.989
7	506.978,308 421.956,952	8	506.983,651 421.927,213	30.215	8	506.983,651 421.927,213	9	506.990,162 421.928,079	6.568
9	506.990,162 421.928,079	10	506.987,784 421.944,152	16.248	10	506.987,784 421.944,152	11	506.988,314 421.950,589	6.459
11	506.988,314 421.950,589	12	506.990,203 421.956,639	6.338	12	506.990,203 421.956,639	13	506.992,394 421.962,351	6.118
13	506.992,394 421.962,351	14	506.998,314 421.972,217	11.506	14	506.998,314 421.972,217	15	506.999,266 421.976,745	4.627
15	506.999,266 421.976,745	16	507.000,193 421.986,892	10.189	16	507.000,193 421.986,892	17	507.003,471 422.000,211	13.716
17	507.003,471 422.000,211	18	507.005,339 422.010,244	10.205	18	507.005,339 422.010,244	19	506.996,15 422.015,861	10.77
19	506.996,15 422.015,861	20	506.995,206 422.021,936	6.148	20	506.995,206 422.021,936	21	506.991,57 422.021,967	3.636
21	506.991,57 422.021,967	22	506.979,956 422.021,833	11.615	22	506.979,956 422.021,833	1	506.975,814 422.020,45	4.367

** Lungimile segmentelor sunt determinate în planul de proiecție Stereo 70 și sunt rotunjite la 1 milimetru.

*** Distanța dintre puncte este formată din segmente cumulate ce sunt mai mici decât valoarea 1 milimetru.

**DATE DESPRE IMOBILUL NR. 1902**

Oficiul de Cadastru și Publicitate Imobiliară ARGES
Biroul de Cadastru și Publicitate Imobiliară Campulung

A. Partea I. Descrierea imobilului

TEREN Intravilan

Adresa: Loc. Valea Mare Pravăț, Jud. Arges, Punctul ACASA

Nr. Crt	Nr cadastral Nr. topografic	Suprafața* (mp)	Observații / Referințe
A1	80479	Din acte: 1.525 Masurata: 1.476	Sector cadastral:23 Teren neimpregmuit;

Construcții

Crt	Nr cadastral Nr. topografic	Adresa	Observații / Referințe
A1.1	80479-C1	Loc. Valea Mare Pravăț, Jud. Arges, Punctul ACASA	Nr. niveluri:2; S. construita la sol:70 mp; S. construita desfasurata:140 mp;

B. Partea II. Proprietari și acte

Inscrieri privitoare la dreptul de proprietate și alte drepturi reale		Referințe
12427 / 03/08/2011		
Act Notarial nr. 2075, din 03/08/2011 emis de BNP ZIPISI CORNELIA;		
B1	Se infiinteaza cartea funciara 80479 a imobilului cu numarul cadastral 80479/Valea Mare Pravăț, rezultat din dezmembrarea imobilului cu numarul cadastral 80433 inscris in cartea funciara 80433;	A1, A1.1
12430 / 03/08/2011		
Act Notarial nr. 2077, din 03/08/2011 emis de BNP ZIPISI CORNELIA;		
B5	Intabulare, drept de PROPRIETATE, dobandit prin Conventie, cota actuala 1/1, cota initiala 1/1 1) JIANU GH. GHEORGHE	A1, A1.1

C. Partea III. SARCINI

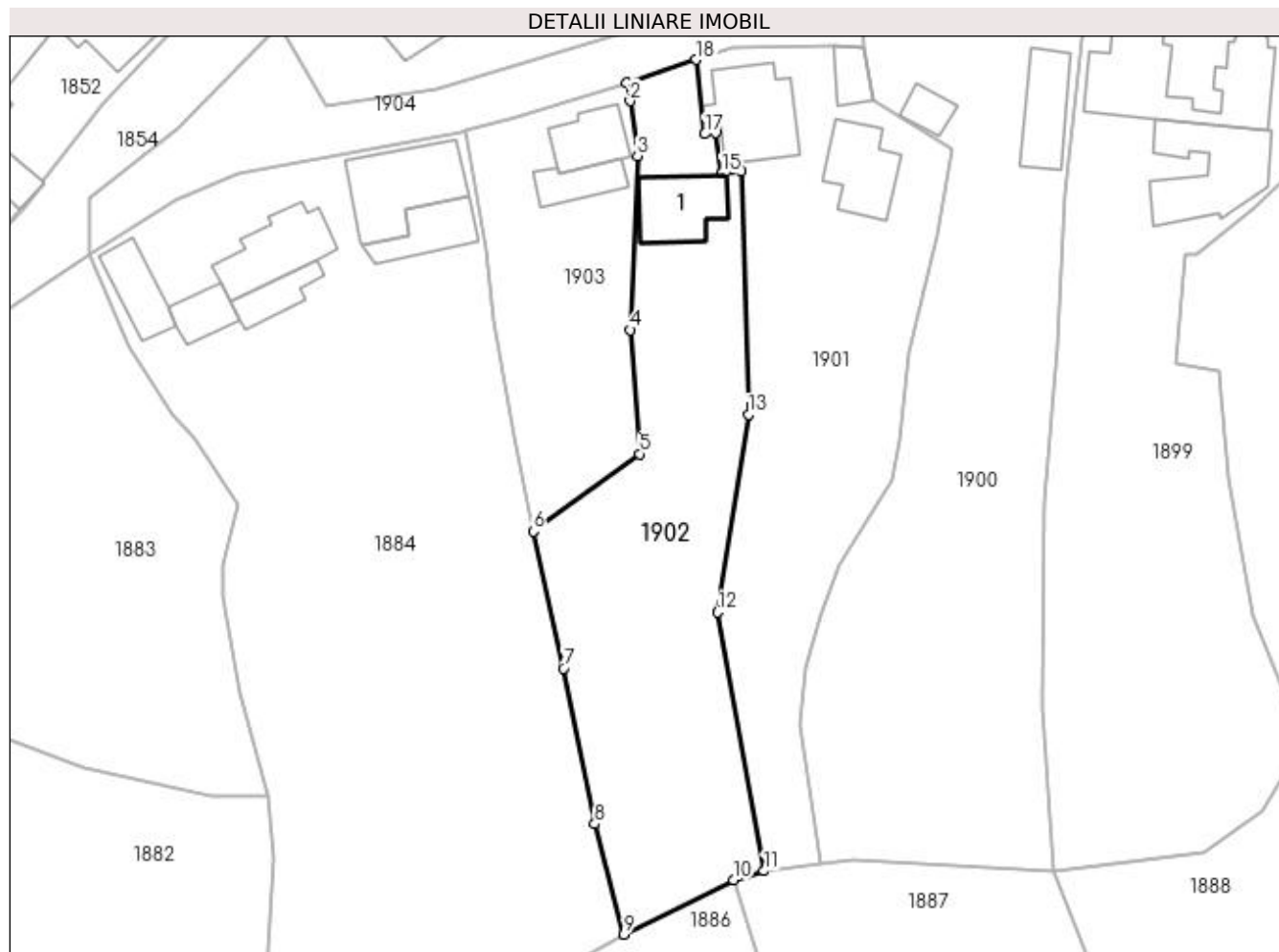
Inscrieri privind dezmembramintele dreptului de proprietate, drepturi reale de garanție și sarcini		Referințe
12430 / 03/08/2011		
Act Notarial nr. 2077, din 03/08/2011 emis de BNP ZIPISI CORNELIA;		
C1	Intabulare, drept de UZUFRACT VIAGER, dobandit prin Conventie, cota actuala 1/1, cota initiala 1/1 1) JIANU GHEORGHE	A1, A1.1
C2	Intabulare, drept de UZUFRACT VIAGER, dobandit prin Conventie, cota actuala 1/1, cota initiala 1/1 1) JIANU N. MARIA	A1.1
C3	Intabulare, drept de IPOTECA LEGALA, Valoare:0 În vederea garantării executării obligației de întreținere și îngrijire în favoarea 1) JIANU GHEORGHE 2) JIANU N. MARIA, soti	A1, A1.1

Anexa Nr. 1 La Partea I

Teren

Nr cadastral	Suprafața (mp)*	Observații / Referințe
80479	Din acte: 1.525 Masurata: 1.476	

* Suprafața este determinată în planul de proiecție Stereo 70.



Date referitoare la teren

Crt	Categorie folosință	Intra vilan	Suprafața (mp)	Tarla	Parcelă	Nr. topo	Observații / Referințe
1	curți constructii	DA	243	3	278,279	-	
2	faneata	DA	1.233	3	276,277,279	-	

Date referitoare la construcții

Crt	Număr	Destinație construcție	Supraf. (mp)	Situație juridică	Observații / Referințe
A1.1	80479-C1	construcții de locuințe	70	Cu acte	Nr. niveluri:2; S. construita la sol:70 mp; S. construita desfasurata:140 mp;

Lungime Segmente

1) Valorile lungimilor segmentelor sunt obținute din proiecție în plan.

Punct început	X / Y	Punct sfârșit	X / Y	Lungime segment (** (m)
1	506.967,892 422.017,807	2	506.968,235 422.015,687	2.148
2	506.968,235 422.015,687	3	506.969,111 422.009,407	6.341
3	506.969,111 422.009,407	4	506.968,312 421.989,402	20.021

Punct început	X / Y	Punct sfârșit	X / Y	Lungime segment (** (m)
4	506.968,312 421.989,402	5	506.969,345 421.975,165	14.274
5	506.969,345 421.975,165	6	506.957,106 421.966,242	15.146
6	506.957,106 421.966,242	7	506.960,588 421.950,499	16.123
7	506.960,588 421.950,499	8	506.964,176 421.932,637	18.219
8	506.964,176 421.932,637	9	506.967,529 421.919,948	13.125
9	506.967,529 421.919,948	10	506.980,12 421.926,194	14.055
10	506.980,12 421.926,194	11	506.983,651 421.927,213	3.675
11	506.983,651 421.927,213	12	506.978,308 421.956,952	30.215
12	506.978,308 421.956,952	13	506.981,841 421.979,668	22.989
13	506.981,841 421.979,668	14	506.981,047 422.007,588	27.931
14	506.981,047 422.007,588	15	506.978,79 422.007,369	2.268
15	506.978,79 422.007,369	16	506.978,149 422.012,039	4.714
16	506.978,149 422.012,039	17	506.976,847 422.011,918	1.308
17	506.976,847 422.011,918	18	506.975,814 422.020,45	8.594
18	506.975,814 422.020,45	1	506.967,892 422.017,807	8.351

** Lungimile segmentelor sunt determinate în planul de proiecție Stereo 70 și sunt rotunjite la 1 milimetru.

*** Distanța dintre puncte este formată din segmente cumulate ce sunt mai mici decât valoarea 1 milimetru.

**DATE DESPRE IMOBILUL NR. 1903**

Oficiul de Cadastru și Publicitate Imobiliară ARGES
Biroul de Cadastru și Publicitate Imobiliară Campulung

A. Partea I. Descrierea imobilului

TEREN Intravilan

Adresa: Loc. Valea Mare Pravat, Nr. 305, Jud. Arges

Nr. Crt	Nr cadastral Nr. topografic	Suprafața* (mp)	Observații / Referințe
A1		Din acte: 762 Masurata: 728	Sector cadastral:23 Teren imprejmuit;

Construcții

Crt	Nr cadastral Nr. topografic	Adresa	Observații / Referințe
A1.1		Loc. Valea Mare Pravat, Nr. 305, Jud. Arges	Nr. niveluri:1; S. construita la sol:50 mp; S. construita desfasurata:50 mp;
A1.2		Loc. Valea Mare Pravat, Nr. 305, Jud. Arges	Nr. niveluri:1; S. construita la sol:36 mp; S. construita desfasurata:36 mp;

B. Partea II. Proprietari și acte

Inscrieri privitoare la dreptul de proprietate și alte drepturi reale		Referințe
/		
Act Administrativ nr. 141853, din 11/11/2010 emis de CJPSDPAT ARGES;		
B1	Intabulare, drept de PROPRIETATE, dobandit prin Reconstituire, cota actuala 1/1, cota initiala 1/1 1) JIANU MARIA	A1
Act Normativ nr. 7, din 13/03/1996 emis de PARLAMENT (art. 12 alin. 16);		
B2	Intabulare, drept de PROPRIETATE, dobandit prin Construire, cota actuala 1/1, cota initiala 1/1 1) JIANU MARIA	A1.1, A1.2

C. Partea III. SARCINI .

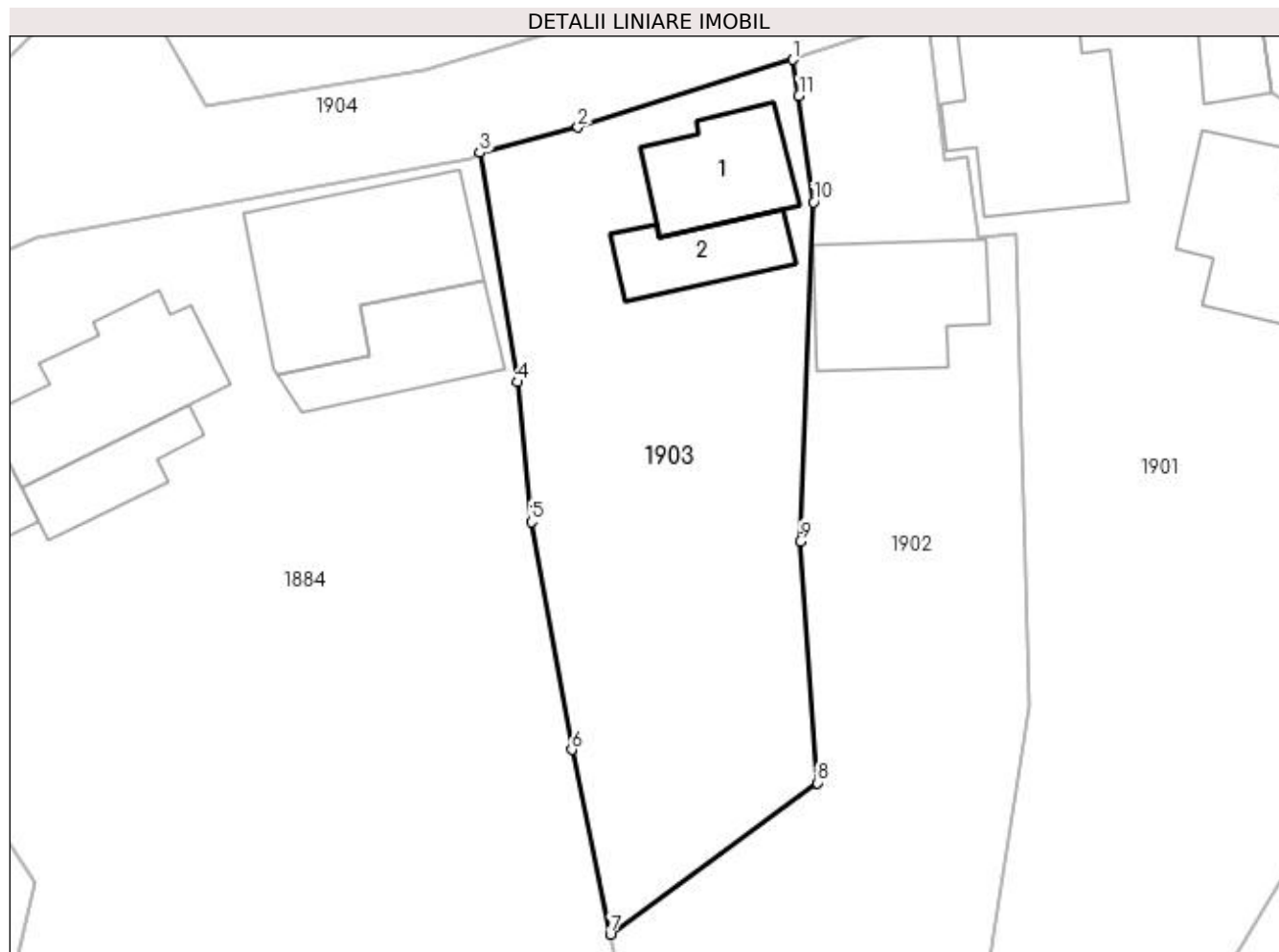
Inscrieri privind dezmembramintele dreptului de proprietate, drepturi reale de garanție și sarcini	Referințe
NU SUNT	

Anexa Nr. 1 La Partea I

Teren

Nr cadastral	Suprafața (mp)*	Observații / Referințe
	Din acte: 762 Masurata: 728	

* Suprafața este determinată în planul de proiecție Stereo 70.



Date referitoare la teren

Crt	Categorie folosință	Intra vilan	Suprafața (mp)	Tarla	Parcelă	Nr. topo	Observații / Referințe
1	curți constructii	DA	283	3	275	-	În act se regasește și P274
2	faneata	DA	445	3	275,276	-	

Date referitoare la construcții

Crt	Număr	Destinație construcție	Supraf. (mp)	Situație juridică	Observații / Referințe
A1.1		construcții de locuințe	50	Cu acte	Nr. niveluri:1; S. construita la sol:50 mp; S. construita desfasurata:50 mp;
A1.2		construcții anexa	36	Cu acte	Nr. niveluri:1; S. construita la sol:36 mp; S. construita desfasurata:36 mp;

Lungime Segmente

1) Valorile lungimilor segmentelor sunt obținute din proiecție în plan.

Punct început	X / Y	Punct sfârșit	X / Y	Lungime segment (** (m)
1	506.967,892 422.017,807	2	506.955,206 422.013,818	13.298
2	506.955,206 422.013,818	3	506.949,411 422.012,321	5.985

Punct început	X / Y	Punct sfârșit	X / Y	Lungime segment (** (m)
3	506.949,411 422.012,321	4	506.951,658 421.998,794	13.712
4	506.951,658 421.998,794	5	506.952,482 421.990,56	8.275
5	506.952,482 421.990,56	6	506.954,842 421.977,126	13.64
6	506.954,842 421.977,126	7	506.957,106 421.966,242	11.117
7	506.957,106 421.966,242	8	506.969,345 421.975,165	15.146
8	506.969,345 421.975,165	9	506.968,312 421.989,402	14.274
9	506.968,312 421.989,402	10	506.969,111 422.009,407	20.021
10	506.969,111 422.009,407	11	506.968,235 422.015,687	6.341
11	506.968,235 422.015,687	1	506.967,892 422.017,807	2.148

** Lungimile segmentelor sunt determinate în planul de proiecție Stereo 70 și sunt rotunjite la 1 milimetru.

*** Distanța dintre puncte este formată din segmente cumulate ce sunt mai mici decât valoarea 1 milimetru.

**DATE DESPRE IMOBILUL NR. 1904**

Oficiul de Cadastru și Publicitate Imobiliară ARGES
Biroul de Cadastru și Publicitate Imobiliară Campulung

A. Partea I. Descrierea imobilului

TEREN Intravilan

Adresa: Loc. Valea Mare Pravat, Jud. Arges, strada Valea Foi 6

Nr. Crt	Nr cadastral Nr. topografic	Suprafața* (mp)	Observații / Referințe
A1	82542	Din acte: 1.746 Masurata: 1.930	Sector cadastral:23 Teren neimprejmuit; Teren partial imprejmuit

B. Partea II. Proprietari și acte

Inscrieri privitoare la dreptul de proprietate și alte drepturi reale	Referințe
25687 / 22/11/2022	
Act Normativ nr. 609bis, din 16/08/2002 emis de Guvernul Romaniei (act administrativ nr 6199 din 04.11.2022, emis de Primaria Valea Mare Pravat;act administrativ nr 6196 din 04.11.2022, emis de Primaria Valea Mare Pravat;act administrativ nr 6230 din 07.11.2022, emis de Primaria Valea Mare Pravat);	
B1	Intabulare, drept de PROPRIETATE-domeniul public, dobandit prin Lege, cota actuala 1/1, cota initiala 1/1
1) COMUNA VALEA MARE PRAVAT, CIF:5010196	

C. Partea III. SARCINI .

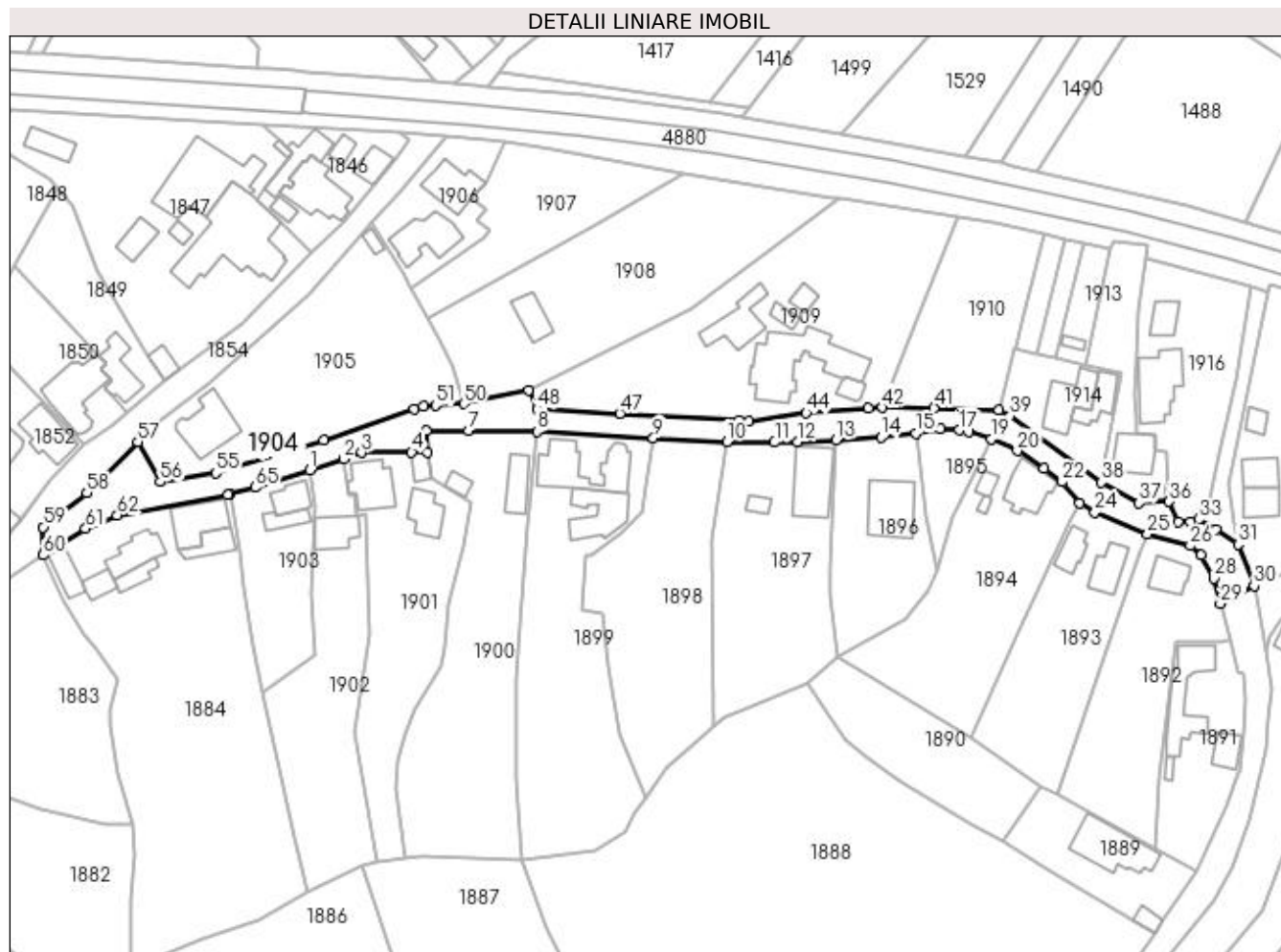
Inscrieri privind dezmembramintele dreptului de proprietate, drepturi reale de garanție și sarcini	Referințe
NU SUNT	

Anexa Nr. 1 La Partea I

Teren

Nr cadastral	Suprafața (mp)*	Observații / Referințe
82542	Din acte: 1.746 Masurata: 1.930	Teren partial imprejmuit

* Suprafața este determinată în planul de proiecție Stereo 70.



Date referitoare la teren

Crt	Categorie folosință	Intra vilan	Suprafața (mp)	Tarla	Parcelă	Nr. topo	Observații / Referințe
1	drum	DA	1.930	-	DC 338	-	

Lungime Segmente

1) Valorile lungimilor segmentelor sunt obținute din proiecție în plan.

Punct început	X / Y	Punct sfârșit	X / Y	Lungime segment	Punct început	X / Y	Punct sfârșit	X / Y	Lungime segment	Punct început	X / Y	Punct sfârșit	X / Y	Lungime segment
1	506.967,892 422.017,807	2	506.975,814 422.020,45	8.351	2	506.975,814 422.020,45	3	506.979,956 422.021,833	4.367	3	506.979,956 422.021,833	4	506.991,57 422.021,967	11.615
4	506.991,57 422.021,967	5	506.995,206 422.021,936	3.636	5	506.995,206 422.021,936	6	506.994,866 422.026,931	5.007	6	506.994,866 422.026,931	7	507.004,673 422.027,047	9.808
7	507.004,673 422.027,047	8	507.020,631 422.026,717	15.961	8	507.020,631 422.026,717	9	507.047,587 422.025,273	26.995	9	507.047,587 422.025,273	10	507.064,615 422.024,413	17.05
10	507.064,615 422.024,413	11	507.075,675 422.024,262	11.061	11	507.075,675 422.024,262	12	507.080,976 422.024,396	5.303	12	507.080,976 422.024,396	13	507.090,015 422.024,78	9.047
13	507.090,015 422.024,78	14	507.100,364 422.025,431	10.369	14	507.100,364 422.025,431	15	507.108,459 422.026,353	8.147	15	507.108,459 422.026,353	16	507.114,154 422.027,341	5.78

Punct început	X / Y	Punct sfârșit	X / Y	Lungime segment	Punct început	X / Y	Punct sfârșit	X / Y	Lungime segment	Punct început	X / Y	Punct sfârșit	X / Y	Lungime segment
16	507.114,154 422.027,341	17	507.118,542 422.027,11	4.394	17	507.118,542 422.027,11	18	507.120,731 422.026,671	2.233	18	507.120,731 422.026,671	19	507.125,953 422.025,007	5.481
19	507.125,953 422.025,007	20	507.132,018 422.022,282	6.649	20	507.132,018 422.022,282	21	507.138,233 422.018,145	7.466	21	507.138,233 422.018,145	22	507.142,388 422.015,123	5.138
22	507.142,388 422.015,123	23	507.146,468 422.010,216	6.382	23	507.146,468 422.010,216	24	507.150,0 422.007,995	4.172	24	507.150,0 422.007,995	25	507.162,18 422.002,945	13.185
25	507.162,18 422.002,945	26	507.172,128 422.000,269	10.302	26	507.172,128 422.000,269	27	507.174,634 421.998,093	3.319	27	507.174,634 421.998,093	28	507.177,628 421.992,698	6.17
28	507.177,628 421.992,698	29	507.179,101 421.986,806	6.073	29	507.179,101 421.986,806	30	507.186,916 421.990,947	8.844	30	507.186,916 421.990,947	31	507.183,21 422.000,595	10.335
31	507.183,21 422.000,595	32	507.177,968 422.004,026	6.265	32	507.177,968 422.004,026	33	507.174,044 422.006,427	4.6	33	507.174,044 422.006,427	34	507.172,161 422.005,735	2.006
34	507.172,161 422.005,735	35	507.169,235 422.005,897	2.93	35	507.169,235 422.005,897	36	507.167,218 422.010,528	5.051	36	507.167,218 422.010,528	37	507.160,218 422.010,205	7.007
37	507.160,218 422.010,205	38	507.151,48 422.014,93	9.934	38	507.151,48 422.014,93	39	507.130,289 422.030,392	26.232	39	507.130,289 422.030,392	40	507.127,767 422.031,818	2.897
40	507.127,767 422.031,818	41	507.112,73 422.032,24	15.043	41	507.112,73 422.032,24	42	507.100,734 422.032,363	11.997	42	507.100,734 422.032,363	43	507.097,458 422.032,247	3.278
43	507.097,458 422.032,247	44	507.083,051 422.031,063	14.456	44	507.083,051 422.031,063	45	507.069,689 422.029,175	13.495	45	507.069,689 422.029,175	46	507.067,495 422.029,297	2.197
46	507.067,495 422.029,297	47	507.039,839 422.030,966	27.706	47	507.039,839 422.030,966	48	507.020,656 422.031,938	19.208	48	507.020,656 422.031,938	49	507.018,681 422.036,364	4.847
49	507.018,681 422.036,364	50	507.003,672 422.033,186	15.342	50	507.003,672 422.033,186	51	506.997,058 422.032,836	6.623	51	506.997,058 422.032,836	52	506.994,274 422.032,62	2.792
52	506.994,274 422.032,62	53	506.992,129 422.031,957	2.245	53	506.992,129 422.031,957	54	506.971,11 422.024,711	22.233	54	506.971,11 422.024,711	55	506.946,109 422.017,168	26.114
55	506.946,109 422.017,168	56	506.933,268 422.015,096	13.007	56	506.933,268 422.015,096	57	506.928,036 422.024,329	10.612	57	506.928,036 422.024,329	58	506.916,189 422.012,58	16.685
58	506.916,189 422.012,58	59	506.906,106 422.004,583	12.869	59	506.906,106 422.004,583	60	506.906,115 421.998,088	6.495	60	506.906,115 421.998,088	61	506.915,95 422.004,264	11.613
61	506.915,95 422.004,264	62	506.923,286 422.007,363	7.964	62	506.923,286 422.007,363	63	506.948,89 422.012,023	26.025	63	506.948,89 422.012,023	64	506.949,411 422.012,321	0.6
64	506.949,411 422.012,321	65	506.955,206 422.013,818	5.985	65	506.955,206 422.013,818	1	506.967,892 422.017,807	13.298					

** Lungimile segmentelor sunt determinate în planul de proiecție Stereo 70 și sunt rotunjite la 1 milimetru.

*** Distanța dintre puncte este formată din segmente cumulate ce sunt mai mici decât valoarea 1 milimetru.

**DATE DESPRE IMOBILUL NR. 1905**

Oficiul de Cadastru și Publicitate Imobiliară ARGES
Biroul de Cadastru și Publicitate Imobiliară Campulung

A. Partea I. Descrierea imobilului

TEREN Intravilan

Nr. CF vechi:878
Nr. cadastral vechi:1082

Adresa: Loc. Valea Mare Pravat, Nr. 262, Jud. Arges, PCT VALEA FOII

Nr. Crt	Nr cadastral Nr. topografic	Suprafața* (mp)	Observații / Referințe
A1	81243	Din acte: 1.944 Masurata: 2.022	Sector cadastral:23 Teren imprejmuit;

Construcții

Crt	Nr cadastral Nr. topografic	Adresa	Observații / Referințe
A1.1		Loc. Valea Mare Pravat, Nr. 262, Jud. Arges, PCT VALEA FOII	Nr. niveluri:3; S. construita la sol:127 mp; S. construita desfasurata:314 mp;
A1.2		Loc. Valea Mare Pravat, Nr. 262, Jud. Arges, PCT VALEA FOII	Nr. niveluri:1; S. construita la sol:16 mp; S. construita desfasurata:16 mp;

B. Partea II. Proprietari și acte

Inscrieri privitoare la dreptul de proprietate și alte drepturi reale		Referințe
9912 / 19/08/2008		
Contract De Ipoteca nr. 1634, din 18/08/2008 emis de BNP CAZACU SORIN BENONE;		
B2	interdicțiile de instrainare, grevare de sarcini, inchiriere, construire și demolare 1) OTP BANK ROMANIA SA , CIF:9999999999999, lipsă CUI <i>OBSERVATII: (provenita din conversia CF 878); vezi inscrierea de sub C2</i>	A1
2342 / 22/02/2016		
Act Notarial nr. (certificat de mostenitor) nr. 99/2011, din 19/12/2011 emis de BNP TULUCA FILOFTEIA (act administrativ (certificat de atestare fiscala) nr. 700/22-02-2016 emis de PRIMARIA VALEA MARE PRAVAT; act administrativ (adeverinta) nr. 701/22-02-2016 emis de PRIMARIA VALEA MARE PRAVAT;);		
B3	Intabulare, drept de PROPRIETATE, dobandit prin Succesiune, cota actuala 1/2, cota initiala 1/2 1) BACIU MARIA	A1
B4	Intabulare, drept de PROPRIETATE, dobandit prin Succesiune, cota actuala 1/2, cota initiala 1/2 1) DODOI MIHAELA-ROXANA	A1
/		
Act Normativ nr. 7, din 13/03/1996 emis de PARLAMENT (art. 12 alin. 16);		
B5	Intabulare, drept de PROPRIETATE, dobandit prin Construire, cota actuala 1/1, cota initiala 1/1 1) BACIU MARIA 2) DODOI MIHAELA-ROXANA	A1.1, A1.2

C. Partea III. SARCINI

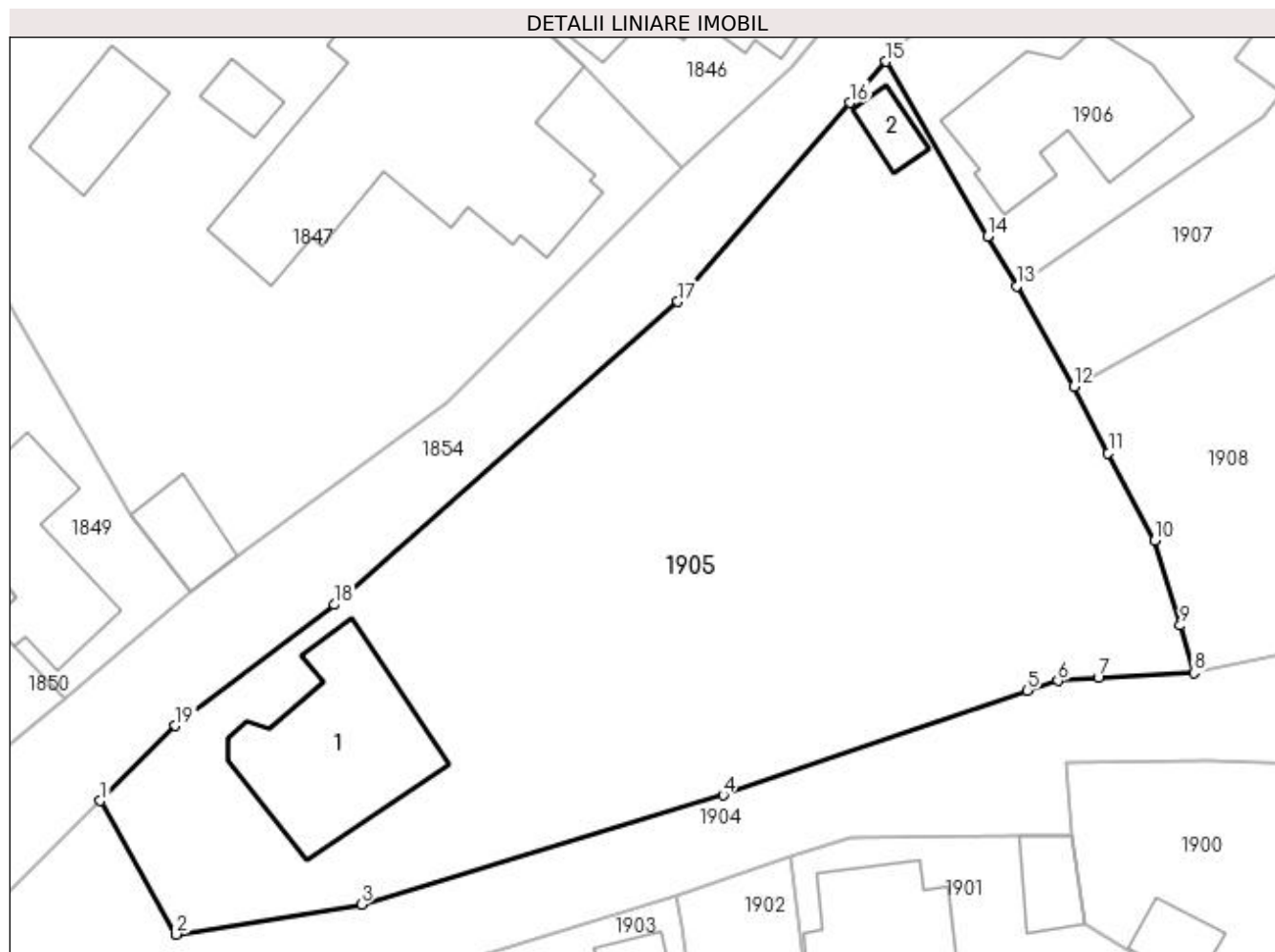
Inscrieri privind dezmembramintele dreptului de proprietate, drepturi reale de garanție și sarcini		Referințe
9912 / 19/08/2008		
Contract De Ipoteca nr. 1634, din 18/08/2008 emis de BNP CAZACU SORIN BENONE;		
C1	Intabulare, drept de IPOTECA, Valoare:38000 CHFși celelalte obligatii de plata aferente creditului, dobandit prin Conventie, cota actuala 1/1, cota initiala 1/1 1) OTP BANK ROMANIA SA , CIF:9999999999999, lipsă CUI <i>OBSERVATII: (provenita din conversia CF 878); vezi inscrierea de sub C2</i>	A1
3121 / 07/03/2016		
Act Notarial nr. 377, din 04/03/2016 emis de Zipisi Cornelia;		
C2	se noteaza modificarea sumei garantate cu dreptul de ipoteca in scris sub C1, din 38.000 CHF in 112.170,85 RON	A1

Anexa Nr. 1 La Partea I

Teren

Nr cadastral	Suprafața (mp)*	Observații / Referințe
81243	Din acte: 1.944 Masurata: 2.022	

* Suprafața este determinată în planul de proiecție Stereo 70.



Date referitoare la teren

Crt	Categorie folosință	Intravilan	Suprafața (mp)	Tarla	Parcelă	Nr. topo	Observații / Referințe
1	curți construcții	DA	482	5	318	-	
2	faneata	DA	1.540	5	318	-	

Date referitoare la construcții

Crt	Număr	Destinație construcție	Supraf. (mp)	Situație juridică	Observații / Referințe
A1.1		construcții de locuințe	127	Cu acte	Nr. niveluri:3; S. construita la sol:127 mp; S. construita desfasurata:314 mp;
A1.2		construcții anexa	16	Cu acte	Nr. niveluri:1; S. construita la sol:16 mp; S. construita desfasurata:16 mp;

Lungime Segmente

1) Valorile lungimilor segmentelor sunt obținute din proiecție în plan.

Punct început	X / Y	Punct sfârșit	X / Y	Lungime segment (** (m)
1	506.928,036 422.024,329	2	506.933,268 422.015,096	10.612
2	506.933,268 422.015,096	3	506.946,109 422.017,168	13.007
3	506.946,109 422.017,168	4	506.971,11 422.024,711	26.114
4	506.971,11 422.024,711	5	506.992,129 422.031,957	22.233
5	506.992,129 422.031,957	6	506.994,274 422.032,62	2.245
6	506.994,274 422.032,62	7	506.997,058 422.032,836	2.792
7	506.997,058 422.032,836	8	507.003,672 422.033,186	6.623
8	507.003,672 422.033,186	9	507.002,729 422.036,447	3.395
9	507.002,729 422.036,447	10	507.000,959 422.042,305	6.12
10	507.000,959 422.042,305	11	506.997,745 422.048,371	6.865
11	506.997,745 422.048,371	12	506.995,366 422.052,973	5.181
12	506.995,366 422.052,973	13	506.991,421 422.059,909	7.979
13	506.991,421 422.059,909	14	506.989,412 422.063,362	3.995
14	506.989,412 422.063,362	15	506.982,385 422.075,439	13.973
15	506.982,385 422.075,439	16	506.979,864 422.072,583	3.809
16	506.979,864 422.072,583	17	506.967,975 422.058,832	18.178
17	506.967,975 422.058,832	18	506.944,226 422.037,89	31.664
18	506.944,226 422.037,89	19	506.933,229 422.029,52	13.82
19	506.933,229 422.029,52	1	506.928,036 422.024,329	7.343

** Lungimile segmentelor sunt determinate în planul de proiecție Stereo 70 și sunt rotunjite la 1 milimetru.

*** Distanța dintre puncte este formată din segmente cumulate ce sunt mai mici decât valoarea 1 milimetru.

**DATE DESPRE IMOBILUL NR. 1906**

Oficiul de Cadastru și Publicitate Imobiliară ARGES
Biroul de Cadastru și Publicitate Imobiliară Campulung

A. Partea I. Descrierea imobilului

TEREN Intravilan

Nr. CF vechi:734
Nr. cadastral vechi:947

Adresa: Loc. Valea Mare Pravat, Jud. Arges, Drum comunal Valea Foi, pct Acasa

Nr. Crt	Nr cadastral Nr. topografic	Suprafața* (mp)	Observații / Referințe
A1	81519	590	Sector cadastral:23 Teren neimprejmuit;

Construcții

Crt	Nr cadastral Nr. topografic	Adresa	Observații / Referințe
A1.1	81519-C1	Loc. Valea Mare Pravat, Jud. Arges, Drum comunal Valea Foi, pct Acasa	Nr. niveluri:1; S. construita la sol:97 mp; S. construita desfasurata:97 mp; casa+grajd
A1.2	81519-C2	Loc. Valea Mare Pravat, Jud. Arges, Drum comunal Valea Foi, pct Acasa	Nr. niveluri:1; S. construita la sol:113 mp; S. construita desfasurata:113 mp;

B. Partea II. Proprietari și acte

Inscrieri privitoare la dreptul de proprietate și alte drepturi reale		Referințe
8793 / 12/09/2007		
Act Notarial nr. 16, din 06/02/2007 emis de BNP TULUCA FILOFTEIA (contract de intretinere nr 1626 din 10.09.2007, emis de BNP TULUCA FILOFTEIA);		
B1	Intabulare, drept de PROPRIETATE, dobandit prin Conventie, cota actuala 1/1, cota initiala 1/1 1) CHIRITA ION, lipsă CNP 2) CHIRITA DOINITA, soti, lipsă CNP	A1, A1.1, A1.2

C. Partea III. SARCINI .

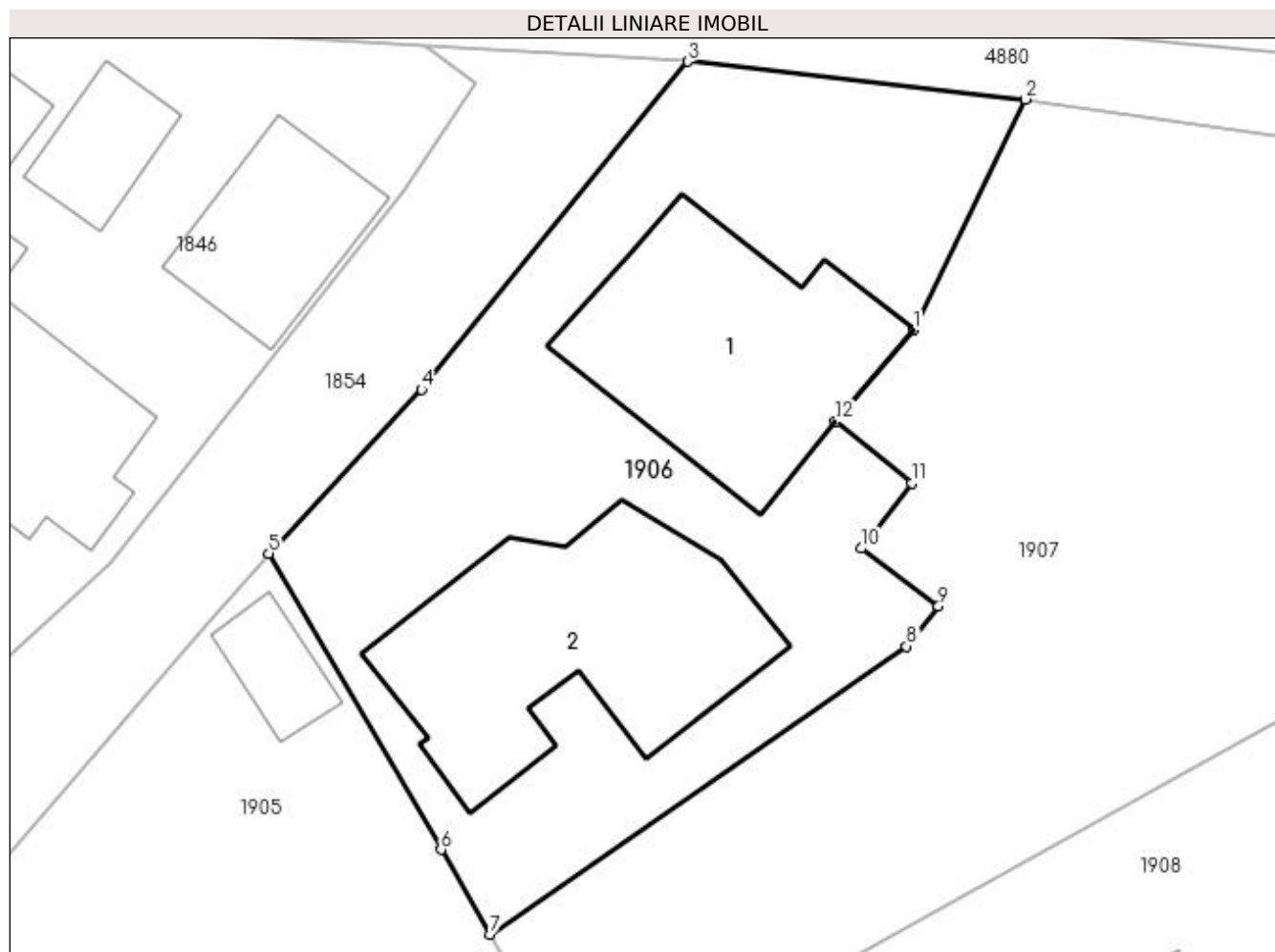
Inscrieri privind dezmembramintele dreptului de proprietate, drepturi reale de garanție și sarcini	Referințe
NU SUNT	

Anexa Nr. 1 La Partea I

Teren

Nr cadastral	Suprafața (mp)*	Observații / Referințe
81519	590	

* Suprafața este determinată în planul de proiecție Stereo 70.



Date referitoare la teren

Crt	Categorie folosință	Intra vilan	Suprafața (mp)	Tarla	Parcelă	Nr. topo	Observații / Referințe
1	curți constructii	DA	590	5	319,320,322	-	

Date referitoare la construcții

Crt	Număr	Destinație construcție	Supraf. (mp)	Situație juridică	Observații / Referințe
A1.1	81519-C1	construcții de locuințe	97	Cu acte	Nr. niveluri:1; S. construita la sol:97 mp; S. construita desfasurata:97 mp; casa+grajd
A1.2	81519-C2	construcții de locuințe	113	Cu acte	Nr. niveluri:1; S. construita la sol:113 mp; S. construita desfasurata:113 mp;

Lungime Segmente

1) Valorile lungimilor segmentelor sunt obținute din proiecție în plan.

Punct început	X / Y	Punct sfârșit	X / Y	Lungime segment (** (m)
1	507.008,688 422.084,556	2	507.013,253 422.093,963	10.456
2	507.013,253 422.093,963	3	506.999,471 422.095,501	13.868
3	506.999,471 422.095,501	4	506.988,616 422.082,129	17.223

Punct început	X / Y	Punct sfârșit	X / Y	Lungime segment (** (m)
4	506.988,616 422.082,129	5	506.982,385 422.075,439	9.142
5	506.982,385 422.075,439	6	506.989,412 422.063,362	13.973
6	506.989,412 422.063,362	7	506.991,421 422.059,909	3.995
7	506.991,421 422.059,909	8	507.008,407 422.071,66	20.655
8	507.008,407 422.071,66	9	507.009,708 422.073,294	2.089
9	507.009,708 422.073,294	10	507.006,551 422.075,648	3.938
10	507.006,551 422.075,648	11	507.008,624 422.078,315	3.378
11	507.008,624 422.078,315	12	507.005,503 422.080,821	4.003
12	507.005,503 422.080,821	1	507.008,688 422.084,556	4.909

** Lungimile segmentelor sunt determinate în planul de proiecție Stereo 70 și sunt rotunjite la 1 milimetru.

*** Distanța dintre puncte este formată din segmente cumulate ce sunt mai mici decât valoarea 1 milimetru.

**DATE DESPRE IMOBILUL NR. 1907**

Oficiul de Cadastru și Publicitate Imobiliară ARGES
Biroul de Cadastru și Publicitate Imobiliară Campulung

A. Partea I. Descrierea imobilului

TEREN Intravilan

Nr. CF vechi:803

Nr. cadastral vechi:1013

Adresa: Loc. Valea Mare Pravat, Jud. Arges, Drumul comunal Valea Foi, punct "Acasă "

Nr. Crt	Nr cadastral Nr. topografic	Suprafața* (mp)	Observații / Referințe
A1	81951	957	Sector cadastral:23 Teren neimprejmuit;

B. Partea II. Proprietari și acte

Inscrieri privitoare la dreptul de proprietate și alte drepturi reale		Referințe
11496 / 14/11/2007		
Act Administrativ nr. 776, din 29/05/2007 emis de Comisia Județeană pentru stabilirea dreptului de p;		
B1	Intabulare, drept de PROPRIETATE, dobândit prin Reconstituire, cota actuala 1/1, cota initiala 1/1 1) CHIRITA ION	A1

C. Partea III. SARCINI .

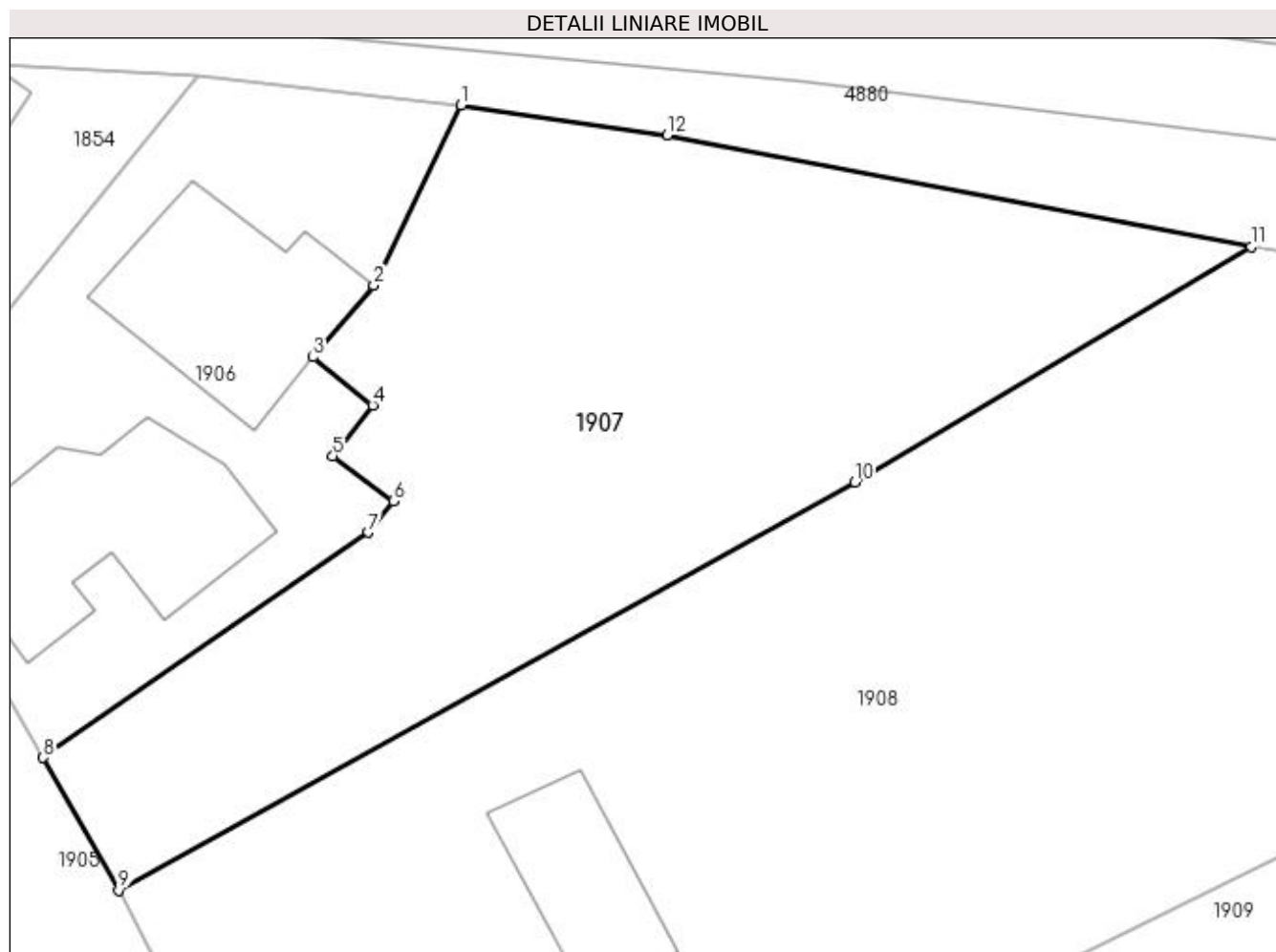
Inscrieri privind dezmembramintele dreptului de proprietate, drepturi reale de garanție și sarcini	Referințe
NU SUNT	

Anexa Nr. 1 La Partea I

Teren

Nr cadastral	Suprafața (mp)*	Observații / Referințe
81951	957	

* Suprafața este determinată în planul de proiecție Stereo 70.



Date referitoare la teren

Crt	Categorie folosință	Intravilan	Suprafața (mp)	Tarla	Parcelă	Nr. topo	Observații / Referințe
1	faneata	DA	957	5	319,321,322	-	

Lungime Segmente

1) Valorile lungimilor segmentelor sunt obținute din proiecție în plan.

Punct început	X / Y	Punct sfârșit	X / Y	Lungime segment (** (m)
1	507.013,253 422.093,963	2	507.008,688 422.084,556	10.456
2	507.008,688 422.084,556	3	507.005,503 422.080,821	4.909
3	507.005,503 422.080,821	4	507.008,624 422.078,315	4.003
4	507.008,624 422.078,315	5	507.006,551 422.075,648	3.378
5	507.006,551 422.075,648	6	507.009,708 422.073,294	3.938

Punct început	X / Y	Punct sfârșit	X / Y	Lungime segment (** (m)
6	507.009,708 422.073,294	7	507.008,407 422.071,66	2.089
7	507.008,407 422.071,66	8	506.991,421 422.059,909	20.655
8	506.991,421 422.059,909	9	506.995,366 422.052,973	7.979
9	506.995,366 422.052,973	10	507.033,816 422.074,292	43.965
10	507.033,816 422.074,292	11	507.054,514 422.086,593	24.077
11	507.054,514 422.086,593	12	507.024,026 422.092,414	31.039
12	507.024,026 422.092,414	1	507.013,253 422.093,963	10.884

** Lungimile segmentelor sunt determinate în planul de proiecție Stereo 70 și sunt rotunjite la 1 milimetru.

*** Distanța dintre puncte este formată din segmente cumulate ce sunt mai mici decât valoarea 1 milimetru.

**DATE DESPRE IMOBILUL NR. 1908**

Oficiul de Cadastru și Publicitate Imobiliară ARGES
Biroul de Cadastru și Publicitate Imobiliară Campulung

A. Partea I. Descrierea imobilului

TEREN Intravilan

Adresa: Loc. Valea Mare Pravat, Jud. Arges, Punct Acasa

Nr. Crt	Nr cadastral Nr. topografic	Suprafața* (mp)	Observații / Referințe
A1	82295	2.196	Sector cadastral:23 Teren neimprejmit;

Construcții

Crt	Nr cadastral Nr. topografic	Adresa	Observații / Referințe
A1.1	82295-C1	Loc. Valea Mare Pravat, Jud. Arges, Punct Acasa	Nr. niveluri:1; S. construita la sol:58 mp; S. construita desfasurata:58 mp; Locuinta P construita in anul 1950

B. Partea II. Proprietari și acte

Inscrieri privitoare la dreptul de proprietate și alte drepturi reale		Referințe
3662 / 25/02/2021		
Act Notarial nr. 214, din 24/02/2021 emis de TULUCA FILOFTEIA;		
B2	Intabulare, drept de PROPRIETATE-bun comun, dobandit prin Conventie, cota actuala 1/1, cota initiala 1/1 1) BERCEA IONELA-IRINA, casatorita cu 2) BERCEA ROBERT-CATALIN	A1, A1.1

C. Partea III. SARCINI .

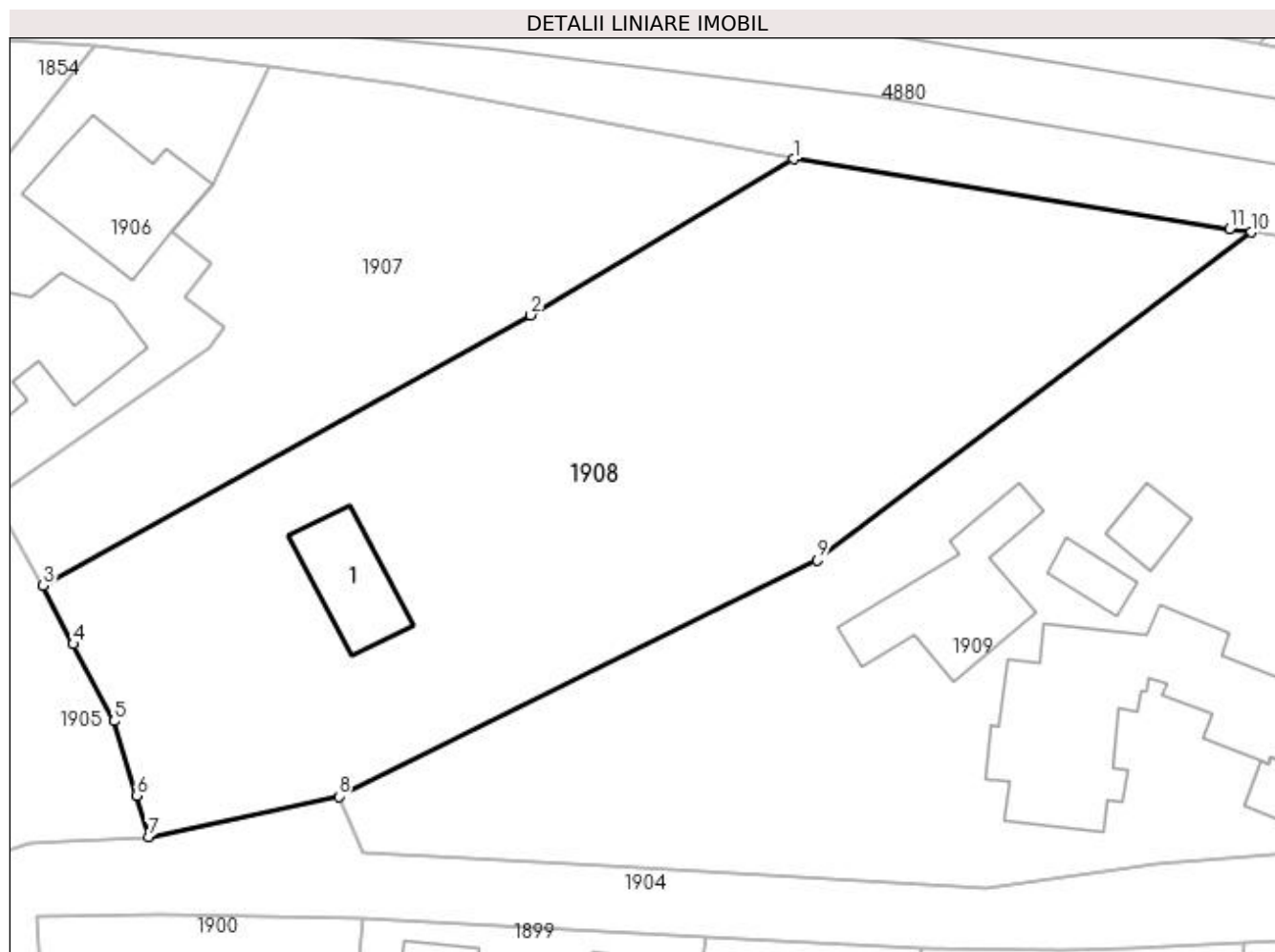
Inscrieri privind dezmembramintele dreptului de proprietate, drepturi reale de garanție și sarcini	Referințe
NU SUNT	

Anexa Nr. 1 La Partea I

Teren

Nr cadastral	Suprafața (mp)*	Observații / Referințe
82295	2.196	

* Suprafața este determinată în planul de proiecție Stereo 70.



Date referitoare la teren

Crt	Categorie folosință	Intra vilan	Suprafața (mp)	Tarla	Parcelă	Nr. topo	Observații / Referințe
1	curți constructii	DA	684	5	323,324	-	
2	faneata	DA	1.512	5	325	-	

Date referitoare la construcții

Crt	Număr	Destinație construcție	Supraf. (mp)	Situație juridică	Observații / Referințe
A1.1	82295-C1	construcții de locuințe	58	Cu acte	Nr. niveluri:1; S. construita la sol:58 mp; S. construita desfasurata:58 mp; Locuinta P construita in anul 1950

Lungime Segmente

1) Valorile lungimilor segmentelor sunt obținute din proiecție în plan.

Punct început	X / Y	Punct sfârșit	X / Y	Lungime segment (** (m)
1	507.054,514 422.086,593	2	507.033,816 422.074,292	24.077
2	507.033,816 422.074,292	3	506.995,366 422.052,973	43.965
3	506.995,366 422.052,973	4	506.997,745 422.048,371	5.181

Punct început	X / Y	Punct sfârșit	X / Y	Lungime segment (** (m)
4	506.997,745 422.048,371	5	507.000,959 422.042,305	6.865
5	507.000,959 422.042,305	6	507.002,729 422.036,447	6.12
6	507.002,729 422.036,447	7	507.003,672 422.033,186	3.395
7	507.003,672 422.033,186	8	507.018,681 422.036,364	15.342
8	507.018,681 422.036,364	9	507.056,388 422.054,995	42.059
9	507.056,388 422.054,995	10	507.090,6 422.080,826	42.868
10	507.090,6 422.080,826	11	507.088,891 422.081,099	1.731
11	507.088,891 422.081,099	1	507.054,514 422.086,593	34.813

** Lungimile segmentelor sunt determinate în planul de proiecție Stereo 70 și sunt rotunjite la 1 milimetru.

*** Distanța dintre puncte este formată din segmente cumulate ce sunt mai mici decât valoarea 1 milimetru.

**DATE DESPRE IMOBILUL NR. 1909**

Oficiul de Cadastru și Publicitate Imobiliară ARGES
Biroul de Cadastru și Publicitate Imobiliară Campulung

A. Partea I. Descrierea imobilului

TEREN Intravilan

Adresa: Loc. Valea Mare Pravat, Jud. Arges

Nr. Crt	Nr cadastral Nr. topografic	Suprafața* (mp)	Observații / Referințe
A1		2.732	Sector cadastral:23 Teren neimprijmit;

Construcții

Crt	Nr cadastral Nr. topografic	Adresa	Observații / Referințe
A1.1		Loc. Valea Mare Pravat, Jud. Arges	Nr. niveluri:2; S. construita la sol:250 mp; S. construita desfasurata:270 mp;
A1.2		Loc. Valea Mare Pravat, Jud. Arges	Nr. niveluri:1; S. construita la sol:101 mp; S. construita desfasurata:101 mp;
A1.3		Loc. Valea Mare Pravat, Jud. Arges	Nr. niveluri:1; S. construita la sol:21 mp; S. construita desfasurata:21 mp;
A1.4		Loc. Valea Mare Pravat, Jud. Arges	Nr. niveluri:1; S. construita la sol:24 mp; S. construita desfasurata:24 mp;
A1.5		Loc. Valea Mare Pravat, Jud. Arges	Nr. niveluri:1; S. construita la sol:24 mp; S. construita desfasurata:24 mp;

B. Partea II. Proprietari și acte

Inscrieri privitoare la dreptul de proprietate și alte drepturi reale		Referințe
/		
Act Normativ nr. 7, din 13/03/1996 emis de PARLAMENT (art. 13 alin. 15);		
B1	Inscrierea provizorie, drept de PROPRIETATE, dobandit prin Lege, cota actuala 1/1, cota initiala 1/1 1) COMUNA VALEA MARE PRAVAT, CIF:5010196	A1, A1.1, A1.2, A1.3, A1.4, A1.5

C. Partea III. SARCINI .

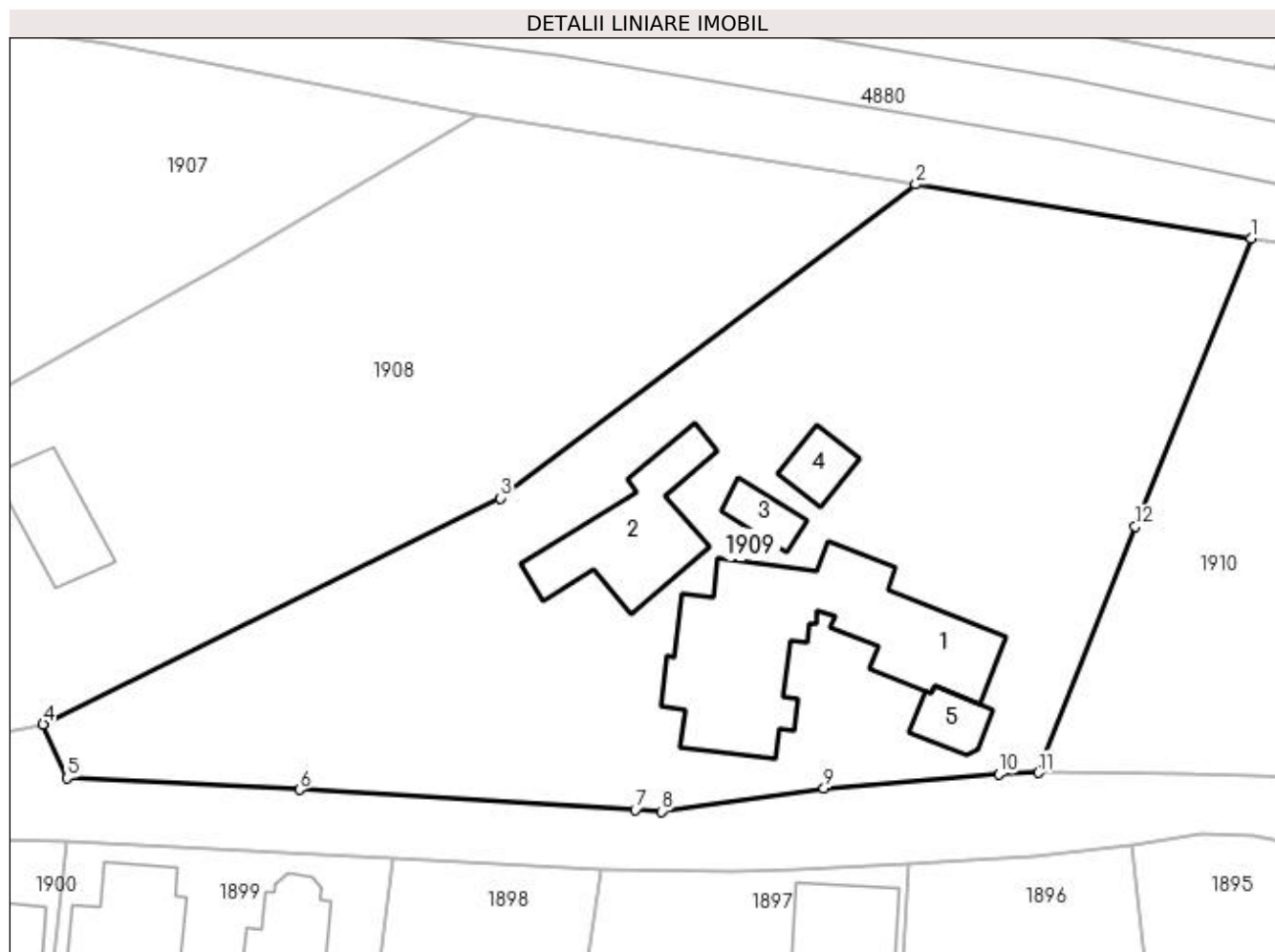
Inscrieri privind dezmembramintele dreptului de proprietate, drepturi reale de garanție și sarcini	Referințe
NU SUNT	

Anexa Nr. 1 La Partea I

Teren

Nr cadastral	Suprafața (mp)*	Observații / Referințe
	2.732	

* Suprafața este determinată în planul de proiecție Stereo 70.



Date referitoare la teren

Crt	Categorie folosință	Intra vilan	Suprafața (mp)	Tarla	Parcelă	Nr. topo	Observații / Referințe
1	faneata	DA	622	5	326,327	-	
2	curți constructii	DA	1.081	5	327-329	-	
3	faneata	DA	265	5	265	-	
4	livada	DA	764	5	325,329,330	-	

Date referitoare la construcții

Crt	Număr	Destinație construcție	Supraf. (mp)	Situație juridică	Observații / Referințe
A1.1		construcții de locuințe	250	Cu acte	Nr. niveluri:2; S. construita la sol:250 mp; S. construita desfasurata:270 mp;
A1.2		construcții anexa	101	Cu acte	Nr. niveluri:1; S. construita la sol:101 mp; S. construita desfasurata:101 mp;
A1.3		construcții anexa	21	Cu acte	Nr. niveluri:1; S. construita la sol:21 mp; S. construita desfasurata:21 mp;
A1.4		construcții anexa	24	Cu acte	Nr. niveluri:1; S. construita la sol:24 mp; S. construita desfasurata:24 mp;
A1.5		construcții anexa	24	Cu acte	Nr. niveluri:1; S. construita la sol:24 mp; S. construita desfasurata:24 mp;

Lungime Segmente

1) Valorile lungimilor segmentelor sunt obținute din proiecție în plan.

Punct început	X / Y	Punct sfârșit	X / Y	Lungime segment (** (m)
1	507.118,253 422.076,406	2	507.090,6 422.080,826	28.004
2	507.090,6 422.080,826	3	507.056,388 422.054,995	42.868
3	507.056,388 422.054,995	4	507.018,681 422.036,364	42.059
4	507.018,681 422.036,364	5	507.020,656 422.031,938	4.847
5	507.020,656 422.031,938	6	507.039,839 422.030,966	19.208
6	507.039,839 422.030,966	7	507.067,495 422.029,297	27.706
7	507.067,495 422.029,297	8	507.069,689 422.029,175	2.197
8	507.069,689 422.029,175	9	507.083,051 422.031,063	13.495
9	507.083,051 422.031,063	10	507.097,458 422.032,247	14.456
10	507.097,458 422.032,247	11	507.100,734 422.032,363	3.278
11	507.100,734 422.032,363	12	507.108,691 422.052,669	21.809
12	507.108,691 422.052,669	1	507.118,253 422.076,406	25.591

** Lungimile segmentelor sunt determinate în planul de proiecție Stereo 70 și sunt rotunjite la 1 milimetru.

*** Distanța dintre puncte este formată din segmente cumulate ce sunt mai mici decât valoarea 1 milimetru.

**DATE DESPRE IMOBILUL NR. 1910**

Oficiul de Cadastru și Publicitate Imobiliară ARGES
Biroul de Cadastru și Publicitate Imobiliară Campulung

A. Partea I. Descrierea imobilului

TEREN Intravilan

Adresa: Loc. Valea Mare Pravat, Jud. Arges

Nr. Crt	Nr cadastral Nr. topografic	Suprafața* (mp)	Observații / Referințe
A1		1.033	Sector cadastral:23 Teren imprejmuit;

B. Partea II. Proprietari și acte

Inscrieri privitoare la dreptul de proprietate și alte drepturi reale	Referințe
/	
Act Normativ nr. 7, din 13/03/1996 emis de PARLAMENT (art. 13 alin. 15);	
B1	A1
Inscrierea provizorie, drept de PROPRIETATE, dobandit prin Lege, cota actuala 1/1, cota initiala 1/1 1) COMUNA VALEA MARE PRAVAT, CIF:5010196	

C. Partea III. SARCINI .

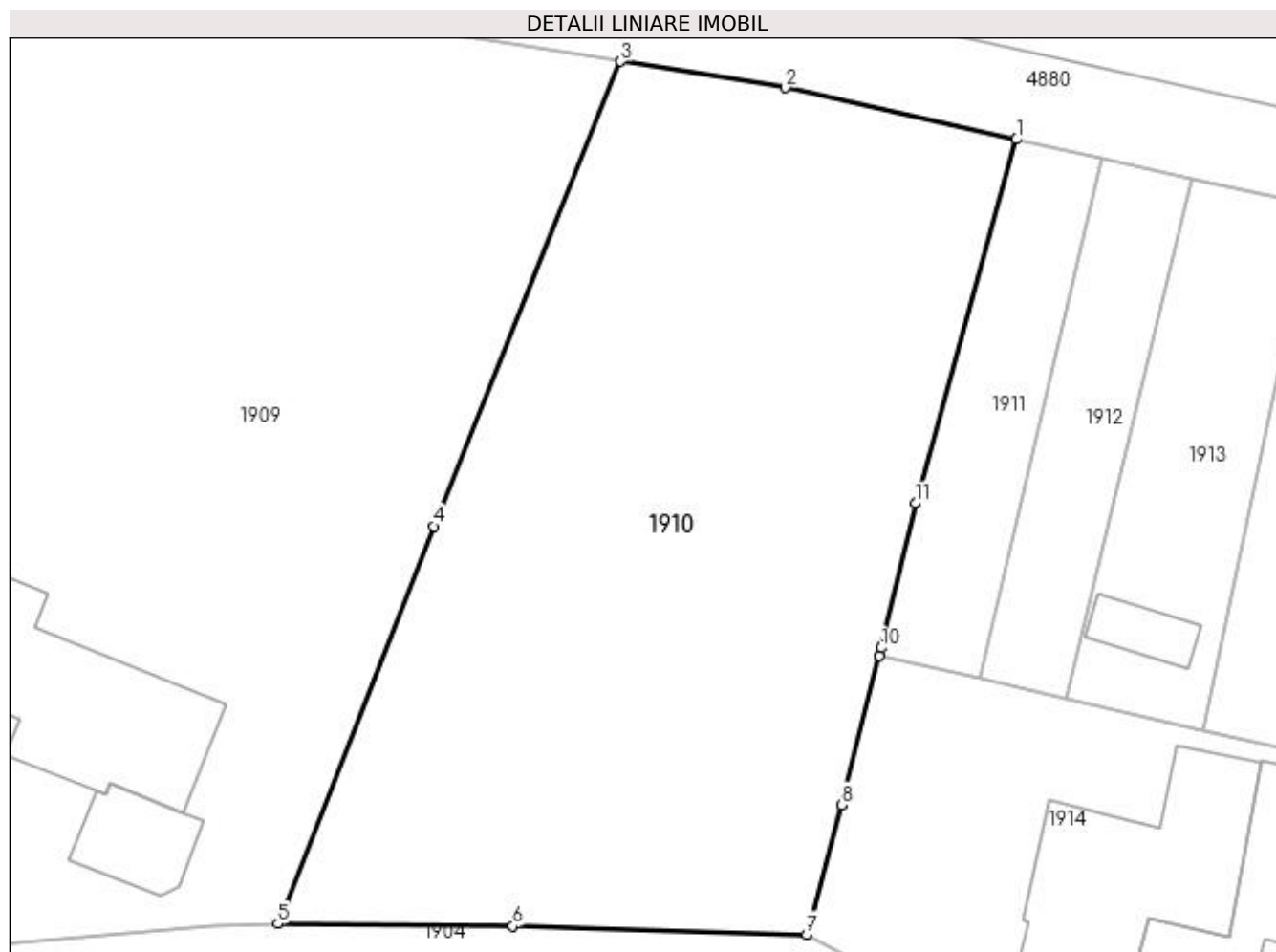
Inscrieri privind dezmembramintele dreptului de proprietate, drepturi reale de garanție și sarcini	Referințe
NU SUNT	

Anexa Nr. 1 La Partea I

Teren

Nr cadastral	Suprafața (mp)*	Observații / Referințe
	1.033	

* Suprafața este determinată în planul de proiecție Stereo 70.



Date referitoare la teren

Crt	Categorie folosință	Intra vilan	Suprafața (mp)	Tarla	Parcelă	Nr. topo	Observații / Referințe
1	faneata	DA	1.033	5	331,332	-	

Lungime Segmente

1) Valorile lungimilor segmentelor sunt obținute din proiecție în plan.

Punct început	X / Y	Punct sfârșit	X / Y	Lungime segment (** (m)
1	507.138,484 422.072,434	2	507.126,686 422.075,059	12.086
2	507.126,686 422.075,059	3	507.118,253 422.076,406	8.54
3	507.118,253 422.076,406	4	507.108,691 422.052,669	25.591
4	507.108,691 422.052,669	5	507.100,734 422.032,363	21.809
5	507.100,734 422.032,363	6	507.112,73 422.032,24	11.997

Punct început	X / Y	Punct sfârșit	X / Y	Lungime segment (** (m)
6	507.112,73 422.032,24	7	507.127,767 422.031,818	15.043
7	507.127,767 422.031,818	8	507.129,537 422.038,431	6.846
8	507.129,537 422.038,431	9	507.131,478 422.046,06	7.872
9	507.131,478 422.046,06	10	507.131,577 422.046,453	0.405
10	507.131,577 422.046,453	11	507.133,322 422.053,832	7.583
11	507.133,322 422.053,832	1	507.138,484 422.072,434	19.305

** Lungimile segmentelor sunt determinate în planul de proiecție Stereo 70 și sunt rotunjite la 1 milimetru.

*** Distanța dintre puncte este formată din segmente cumulate ce sunt mai mici decât valoarea 1 milimetru.

**DATE DESPRE IMOBILUL NR. 1911**

Oficiul de Cadastru și Publicitate Imobiliară ARGES
Biroul de Cadastru și Publicitate Imobiliară Campulung

A. Partea I. Descrierea imobilului

TEREN Intravilan

Adresa: Loc. Valea Mare Pravat, Jud. Arges

Nr. Crt	Nr cadastral Nr. topografic	Suprafața* (mp)	Observații / Referințe
A1		136	Sector cadastral:23 Teren neimprejmuit;

B. Partea II. Proprietari și acte

Inscrieri privitoare la dreptul de proprietate și alte drepturi reale	Referințe
/	
Act Notarial nr. 4094, din 16/12/2008 emis de NP SIMIONESCU DIACONU NICOLAE;	
B1	A1
Intabulare, drept de PROPRIETATE bun comun , dobandit prin Conventie, cota actuala 1/1, cota initiala 1/1	
1) DOBRIN GHEORGHE AUREL	
2) DOBRIN PETRUȚA LARISA, soți	

C. Partea III. SARCINI .

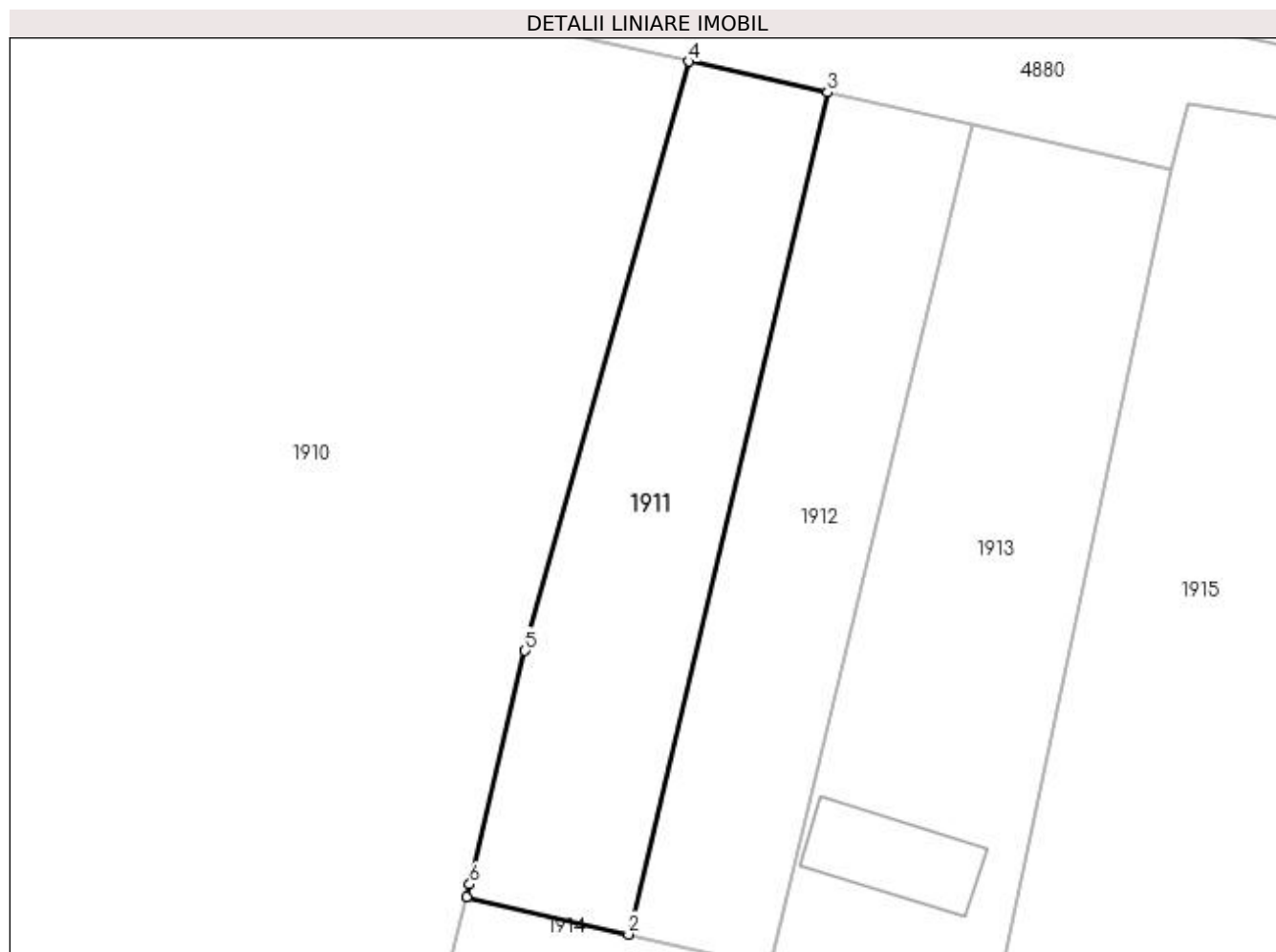
Inscrieri privind dezmembramintele dreptului de proprietate, drepturi reale de garanție și sarcini	Referințe
NU SUNT	

Anexa Nr. 1 La Partea I

Teren

Nr cadastral	Suprafața (mp)*	Observații / Referințe
	136	

* Suprafața este determinată în planul de proiecție Stereo 70.



Date referitoare la teren

Crt	Categorie folosință	Intravilan	Suprafața (mp)	Tarla	Parcelă	Nr. topo	Observații / Referințe
1	arabil	DA	136	5	333	-	

Lungime Segmente

1) Valorile lungimilor segmentelor sunt obținute din proiecție în plan.

Punct început	X / Y	Punct sfârșit	X / Y	Lungime segment (** (m)
1	507.131,478 422.046,06	2	507.136,595 422.044,875	5.252
2	507.136,595 422.044,875	3	507.142,879 422.071,457	27.315
3	507.142,879 422.071,457	4	507.138,484 422.072,434	4.502
4	507.138,484 422.072,434	5	507.133,322 422.053,832	19.305
5	507.133,322 422.053,832	6	507.131,577 422.046,453	7.583

Punct început	X / Y	Punct sfârșit	X / Y	Lungime segment (** (m)
6	507.131,577 422.046,453	1	507.131,478 422.046,06	0.405

** Lungimile segmentelor sunt determinate în planul de proiecție Stereo 70 și sunt rotunjite la 1 milimetru.

*** Distanța dintre puncte este formată din segmente cumulate ce sunt mai mici decât valoarea 1 milimetru.

**DATE DESPRE IMOBILUL NR. 1912**

Oficiul de Cadastru și Publicitate Imobiliară ARGES
Biroul de Cadastru și Publicitate Imobiliară Campulung

A. Partea I. Descrierea imobilului

TEREN Intravilan

Adresa: Loc. Valea Mare Pravat, Jud. Arges

Nr. Crt	Nr cadastral Nr. topografic	Suprafața* (mp)	Observații / Referințe
A1		127	Sector cadastral:23 Teren neimprejmuit;

B. Partea II. Proprietari și acte

Inscrieri privitoare la dreptul de proprietate și alte drepturi reale	Referințe
/	
Act Normativ nr. 7, din 13/03/1996 emis de PARLAMENT (art. 13 alin. 15);	
B1	A1
Inscrierea provizorie, drept de PROPRIETATE, dobandit prin Lege, cota actuala 1/1, cota initiala 1/1 1) COMUNA VALEA MARE PRAVAT, CIF:5010196	

C. Partea III. SARCINI .

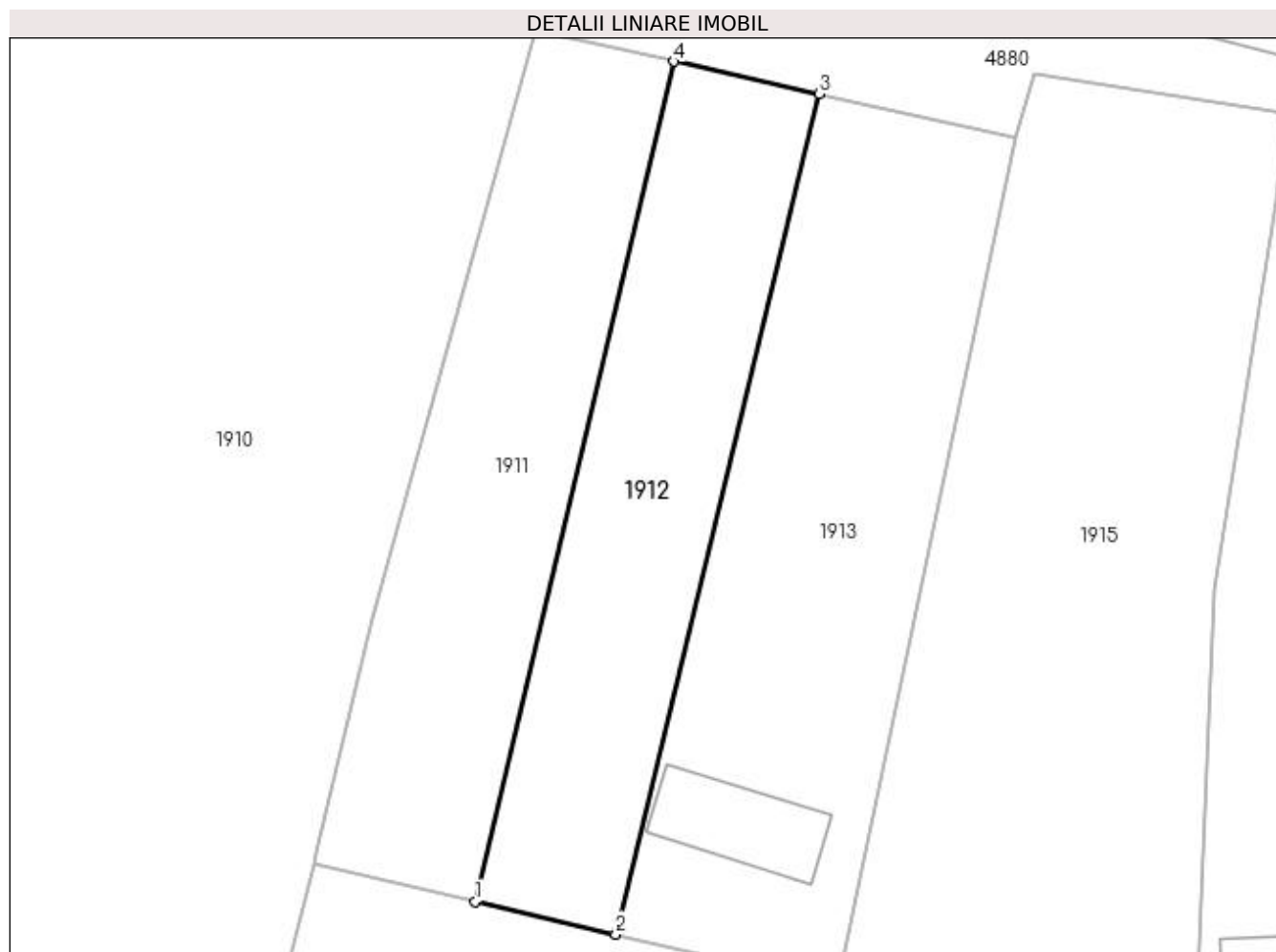
Inscrieri privind dezmembramintele dreptului de proprietate, drepturi reale de garanție și sarcini	Referințe
NU SUNT	

Anexa Nr. 1 La Partea I

Teren

Nr cadastral	Suprafața (mp)*	Observații / Referințe
	127	

* Suprafața este determinată în planul de proiecție Stereo 70.



Date referitoare la teren

Crt	Categorie folosință	Intra vilan	Suprafața (mp)	Tarla	Parcelă	Nr. topo	Observații / Referințe
1	arabil	DA	127	5	333	-	

Lungime Segmente

1) Valorile lungimilor segmentelor sunt obținute din proiecție în plan.

Punct început	X / Y	Punct sfârșit	X / Y	Lungime segment (** (m)
1	507.136,595 422.044,875	2	507.141,056 422.043,841	4.579
2	507.141,056 422.043,841	3	507.147,485 422.070,432	27.357
3	507.147,485 422.070,432	4	507.142,879 422.071,457	4.719
4	507.142,879 422.071,457	1	507.136,595 422.044,875	27.315

**** Lungimile segmentelor sunt determinate în planul de proiecţie Stereo 70 şi sunt rotunjite la 1 milimetru.**

***** Distanţa dintre puncte este formată din segmente cumulate ce sunt mai mici decât valoarea 1 milimetru.**

**DATE DESPRE IMOBILUL NR. 1913**

Oficiul de Cadastru și Publicitate Imobiliară ARGES
Biroul de Cadastru și Publicitate Imobiliară Campulung

A. Partea I. Descrierea imobilului

TEREN Intravilan

Adresa: Loc. Valea Mare Pravat, Jud. Arges

Nr. Crt	Nr cadastral Nr. topografic	Suprafața* (mp)	Observații / Referințe
A1		186	Sector cadastral:23 Teren neimprejmuit;

Construcții

Crt	Nr cadastral Nr. topografic	Adresa	Observații / Referințe
A1.1		Loc. Valea Mare Pravat, Jud. Arges	Nr. niveluri:1; S. construita la sol:12 mp; S. construita desfasurata:12 mp;

B. Partea II. Proprietari și acte

Inscrieri privitoare la dreptul de proprietate și alte drepturi reale		Referințe
/		
Act Normativ nr. 7, din 13/03/1996 emis de PARLAMENT (art. 13 alin. 15);		
B1	Inscrierea provizorie, drept de PROPRIETATE, dobandit prin Lege, cota actuala 1/1, cota initiala 1/1 1) COMUNA VALEA MARE PRAVAT, CIF:5010196	A1, A1.1

C. Partea III. SARCINI .

Inscrieri privind dezmembramintele dreptului de proprietate, drepturi reale de garanție și sarcini	Referințe
NU SUNT	

Anexa Nr. 1 La Partea I

Teren

Nr cadastral	Suprafața (mp)*	Observații / Referințe
	186	

* Suprafața este determinată în planul de proiecție Stereo 70.



Date referitoare la teren

Crt	Categorie folosință	Intra vilan	Suprafața (mp)	Tarla	Parcelă	Nr. topo	Observații / Referințe
1	arabil	DA	186	5	333-335	-	

Date referitoare la construcții

Crt	Număr	Destinație construcție	Supraf. (mp)	Situație juridică	Observații / Referințe
A1.1		construcții anexa	12	Cu acte	Nr. niveluri:1; S. construita la sol:12 mp; S. construita desfasurata:12 mp;

Lungime Segmente

1) Valorile lungimilor segmentelor sunt obținute din proiecție în plan.

Punct început	X / Y	Punct sfârșit	X / Y	Lungime segment (** (m))
1	507.141,056 422.043,841	2	507.148,043 422.042,222	7.172
2	507.148,043 422.042,222	3	507.153,716 422.069,046	27.417
3	507.153,716 422.069,046	4	507.147,485 422.070,432	6.383
4	507.147,485 422.070,432	1	507.141,056 422.043,841	27.357

**** Lungimile segmentelor sunt determinate în planul de proiecție Stereo 70 și sunt rotunjite la 1 milimetru.**

***** Distanța dintre puncte este formată din segmente cumulate ce sunt mai mici decât valoarea 1 milimetru.**

**DATE DESPRE IMOBILUL NR. 1914**

Oficiul de Cadastru și Publicitate Imobiliară ARGES
Biroul de Cadastru și Publicitate Imobiliară Campulung

A. Partea I. Descrierea imobilului

TEREN Intravilan

Nr. cadastral vechi:1131

Adresa: Loc. Valea Mare Pravat, Nr. 259, Jud. Arges

Nr. Crt	Nr cadastral Nr. topografic	Suprafața* (mp)	Observații / Referințe
A1		520	Sector cadastral:23 Teren neimprejmuit;

Construcții

Crt	Nr cadastral Nr. topografic	Adresa	Observații / Referințe
A1.1		Loc. Valea Mare Pravat, Nr. 259, Jud. Arges	Nr. niveluri:2; S. construita la sol:108 mp; S. construita desfasurata:148 mp;
A1.2		Loc. Valea Mare Pravat, Nr. 259, Jud. Arges	Nr. niveluri:1; S. construita la sol:59 mp; S. construita desfasurata:59 mp;

B. Partea II. Proprietari și acte

Inscrieri privitoare la dreptul de proprietate și alte drepturi reale		Referințe
/		
Act Notarial nr. 4094, din 16/12/2008 emis de NP SIMIONESCU DIACONU NICOLAE;		
B1	Intabulare, drept de PROPRIETATE bun comun , dobandit prin Conventie, cota actuala 1/1, cota initiala 1/1 1) DOBRIN GHEORGHE AUREL 2) DOBRIN PETRUȚA LARISA, soți	A1.1
B2	Intabulare, drept de PROPRIETATE bun propriu , dobandit prin Conventie, cota actuala 1/5, cota initiala 1/5 1) DOBRIN GHEORGHE AUREL 2) DOBRIN PETRUȚA LARISA, soți	A1
Act Normativ nr. 7, din 13/03/1996 emis de PARLAMENT (art. 13 alin. 15);		
B3	Inscrierea provizorie, drept de PROPRIETATE, dobandit prin Lege, cota actuala 4/5, cota initiala 4/5 1) COMUNA VALEA MARE PRAVAT, CIF:5010196	A1
Act Normativ nr. 7, din 13/03/1996 emis de PARLAMENT (art. 12 alin. 16);		
B4	Intabulare, drept de PROPRIETATE, dobandit prin Construire, cota actuala 1/1, cota initiala 1/1 1) DOBRIN GHEORGHE AUREL 2) DOBRIN PETRUȚA LARISA	A1.2

C. Partea III. SARCINI .

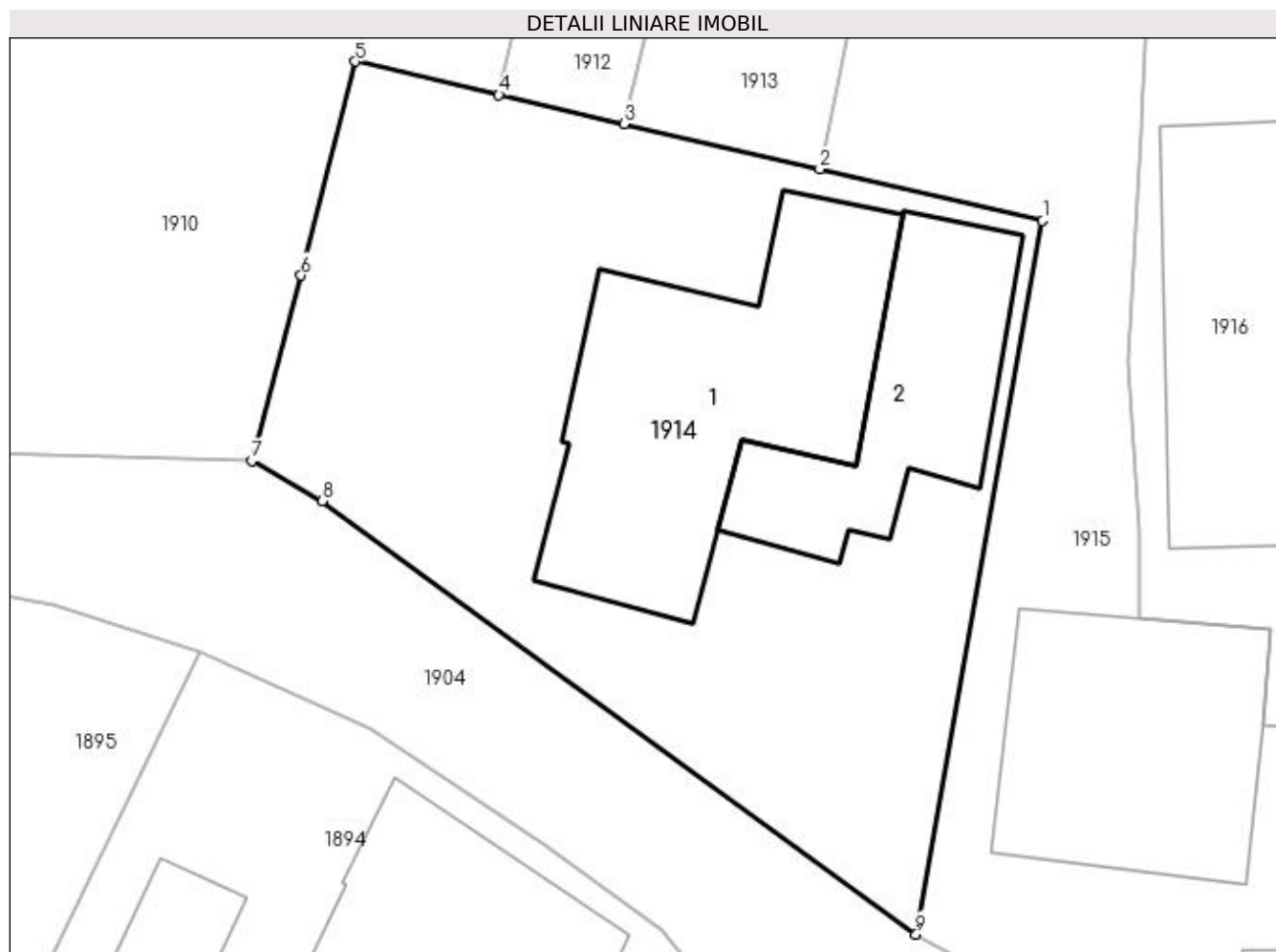
Inscrieri privind dezmembramintele dreptului de proprietate, drepturi reale de garanție și sarcini	Referințe
NU SUNT	

Anexa Nr. 1 La Partea I

Teren

Nr cadastral	Suprafața (mp)*	Observații / Referințe
	520	

* Suprafața este determinată în planul de proiecție Stereo 70.



Date referitoare la teren

Crt	Categorie folosință	Intravilan	Suprafața (mp)	Tarla	Parcelă	Nr. topo	Observații / Referințe
1	curți constructii	DA	520	5	333,334	-	

Date referitoare la construcții

Crt	Număr	Destinație construcție	Supraf. (mp)	Situație juridică	Observații / Referințe
A1.1		construcții de locuințe	Din acte: 29 Masurata: 108	Cu acte	Nr. niveluri:2; S. construita la sol:108 mp; S. construita desfasurata:148 mp;
A1.2		construcții de locuințe	59	Cu acte	Nr. niveluri:1; S. construita la sol:59 mp; S. construita desfasurata:59 mp;

Lungime Segmente

1) Valorile lungimilor segmentelor sunt obținute din proiecție în plan.

Punct început	X / Y	Punct sfârșit	X / Y	Lungime segment (** (m)
1	507.155,999 422.040,379	2	507.148,043 422.042,222	8.167
2	507.148,043 422.042,222	3	507.141,056 422.043,841	7.172

Punct început	X / Y	Punct sfârșit	X / Y	Lungime segment (** (m)
3	507.141,056 422.043,841	4	507.136,595 422.044,875	4.579
4	507.136,595 422.044,875	5	507.131,478 422.046,06	5.252
5	507.131,478 422.046,06	6	507.129,537 422.038,431	7.872
6	507.129,537 422.038,431	7	507.127,767 422.031,818	6.846
7	507.127,767 422.031,818	8	507.130,289 422.030,392	2.897
8	507.130,289 422.030,392	9	507.151,48 422.014,93	26.232
9	507.151,48 422.014,93	1	507.155,999 422.040,379	25.847

** Lungimile segmentelor sunt determinate în planul de proiecție Stereo 70 și sunt rotunjite la 1 milimetru.

*** Distanța dintre puncte este formată din segmente cumulate ce sunt mai mici decât valoarea 1 milimetru.

**DATE DESPRE IMOBILUL NR. 1915**

Oficiul de Cadastru și Publicitate Imobiliară ARGES
Biroul de Cadastru și Publicitate Imobiliară Campulung

A. Partea I. Descrierea imobilului

TEREN Intravilan

Nr. cadastral vechi:624

Adresa: Loc. Valea Mare Pravat, Nr. 258, Jud. Arges

Nr. Crt	Nr cadastral Nr. topografic	Suprafața* (mp)	Observații / Referințe
A1		549	Sector cadastral:23 Teren neimprejmuit;

Construcții

Crt	Nr cadastral Nr. topografic	Adresa	Observații / Referințe
A1.1		Loc. Valea Mare Pravat, Nr. 258, Jud. Arges	Nr. niveluri:1; S. construita la sol:82 mp; S. construita desfasurata:82 mp;
A1.2		Loc. Valea Mare Pravat, Nr. 258, Jud. Arges	Nr. niveluri:1; S. construita la sol:10 mp; S. construita desfasurata:10 mp;

B. Partea II. Proprietari și acte

Inscrieri privitoare la dreptul de proprietate și alte drepturi reale		Referințe
/		
Act Normativ nr. 7, din 13/03/1996 emis de PARLAMENT (art. 13 alin. 15);		
B1	Inscrierea provizorie, drept de PROPRIETATE, dobandit prin Lege, cota actuala 1/1, cota initiala 1/1 1) COMUNA VALEA MARE PRAVAT, CIF:5010196	A1, A1.1, A1.2

C. Partea III. SARCINI .

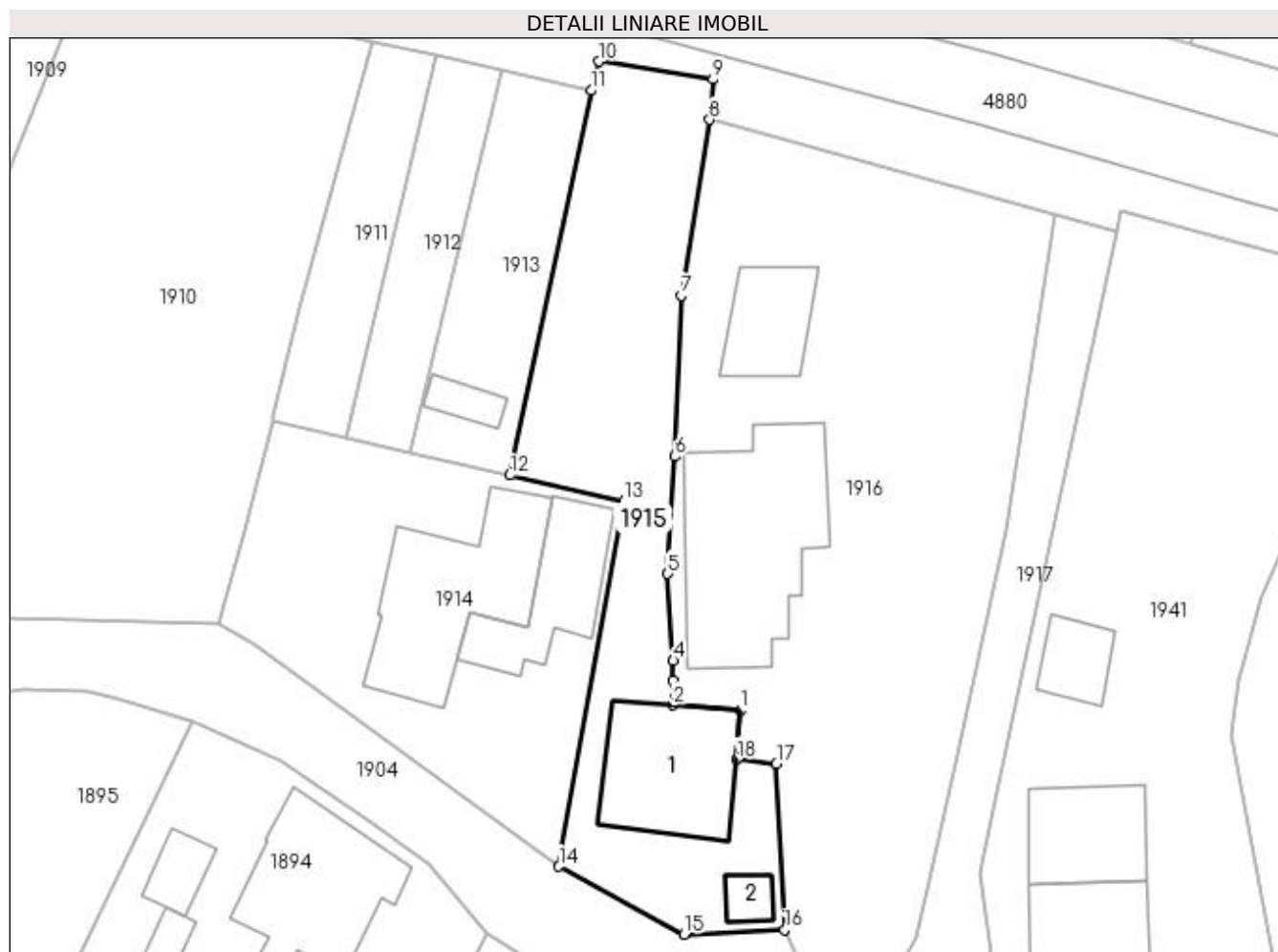
Inscrieri privind dezmembramintele dreptului de proprietate, drepturi reale de garanție și sarcini	Referințe
NU SUNT	

Anexa Nr. 1 La Partea I

Teren

Nr cadastral	Suprafața (mp)*	Observații / Referințe
	549	

* Suprafața este determinată în planul de proiecție Stereo 70.



Date referitoare la teren

Crt	Categorie folosință	Intra vilan	Suprafața (mp)	Tarla	Parcelă	Nr. topo	Observații / Referințe
1	curți constructii	DA	272	5	334,335	-	
2	arabil	DA	277	5	334,335	-	

Date referitoare la construcții

Crt	Număr	Destinație construcție	Supraf. (mp)	Situație juridică	Observații / Referințe
A1.1		construcții de locuințe	82	Cu acte	Nr. niveluri:1; S. construita la sol:82 mp; S. construita desfasurata:82 mp;
A1.2		construcții anexa	10	Cu acte	Nr. niveluri:1; S. construita la sol:10 mp; S. construita desfasurata:10 mp;

Lungime Segmente

1) Valorile lungimilor segmentelor sunt obținute din proiecție în plan.

Punct început	X / Y	Punct sfârșit	X / Y	Lungime segment (** (m)
1	507.164,149 422.025,811	2	507.159,423 422.026,193	4.741
2	507.159,423 422.026,193	3	507.159,419 422.027,896	1.703

Punct început	X / Y	Punct sfârșit	X / Y	Lungime segment (** (m)
3	507.159,419 422.027,896	4	507.159,453 422.029,289	1.393
4	507.159,453 422.029,289	5	507.159,067 422.035,341	6.064
5	507.159,067 422.035,341	6	507.159,542 422.043,527	8.2
6	507.159,542 422.043,527	7	507.160,011 422.054,746	11.229
7	507.160,011 422.054,746	8	507.161,979 422.067,017	12.428
8	507.161,979 422.067,017	9	507.162,23 422.069,82	2.814
9	507.162,23 422.069,82	10	507.154,28 422.071,07	8.048
10	507.154,28 422.071,07	11	507.153,716 422.069,046	2.101
11	507.153,716 422.069,046	12	507.148,043 422.042,222	27.417
12	507.148,043 422.042,222	13	507.155,999 422.040,379	8.167
13	507.155,999 422.040,379	14	507.151,48 422.014,93	25.847
14	507.151,48 422.014,93	15	507.160,218 422.010,205	9.934
15	507.160,218 422.010,205	16	507.167,218 422.010,528	7.007
16	507.167,218 422.010,528	17	507.166,648 422.022,115	11.601
17	507.166,648 422.022,115	18	507.163,883 422.022,404	2.78
18	507.163,883 422.022,404	1	507.164,149 422.025,811	3.417

** Lungimile segmentelor sunt determinate în planul de proiecție Stereo 70 și sunt rotunjite la 1 milimetru.

*** Distanța dintre puncte este formată din segmente cumulate ce sunt mai mici decât valoarea 1 milimetru.

**DATE DESPRE IMOBILUL NR. 1916**

Oficiul de Cadastru și Publicitate Imobiliară ARGES
Biroul de Cadastru și Publicitate Imobiliară Campulung

A. Partea I. Descrierea imobilului

TEREN Intravilan

Adresa: Loc. Valea Mare Pravat, Nr. 257, Jud. Arges, Punctul Langa Casa

Nr. Crt	Nr cadastral Nr. topografic	Suprafața* (mp)	Observații / Referințe
A1	82449	Din acte: 1.005 Masurata: 1.115	Sector cadastral:23 Teren imprejmuit;

Construcții

Crt	Nr cadastral Nr. topografic	Adresa	Observații / Referințe
A1.1	82449-C1	Loc. Valea Mare Pravat, Nr. 257, Jud. Arges, Punctul Langa Casa	Nr. niveluri:1; S. construita la sol:137 mp; S. construita desfasurata:137 mp; Locuinta P construita in anul 1980
A1.2	82449-C2	Loc. Valea Mare Pravat, Nr. 257, Jud. Arges, Punctul Langa Casa	Nr. niveluri:1; S. construita la sol:42 mp; S. construita desfasurata:42 mp; Anexa P construita in anul 1980

B. Partea II. Proprietari și acte

Inscrieri privitoare la dreptul de proprietate și alte drepturi reale		Referințe
23146 / 27/10/2021		
Act Administrativ nr. 5327, din 22/10/2021 emis de Primaria Valea Mare Pravat (act administrativ nr 5344 din 25.10.2021, emis de Primaria Valea Mare Pravat;act administrativ nr 5345 din 25.10.2021, emis de Primaria Valea Mare Pravat);		
B1	Intabulare, drept de PROPRIETATE- conform art. 8 din decretul lege 42/1990, dobandit prin Lege, cota actuala 1/1, cota initiala 1/1 1) STINGA CONSTANTA	A1
B2	Intabulare, drept de PROPRIETATE- conform art. 37, alin 2 din legea 7/1996, dobandit prin Lege, cota actuala 1/1, cota initiala 1/1 1) STINGA CONSTANTA	A1.1, A1.2

C. Partea III. SARCINI .

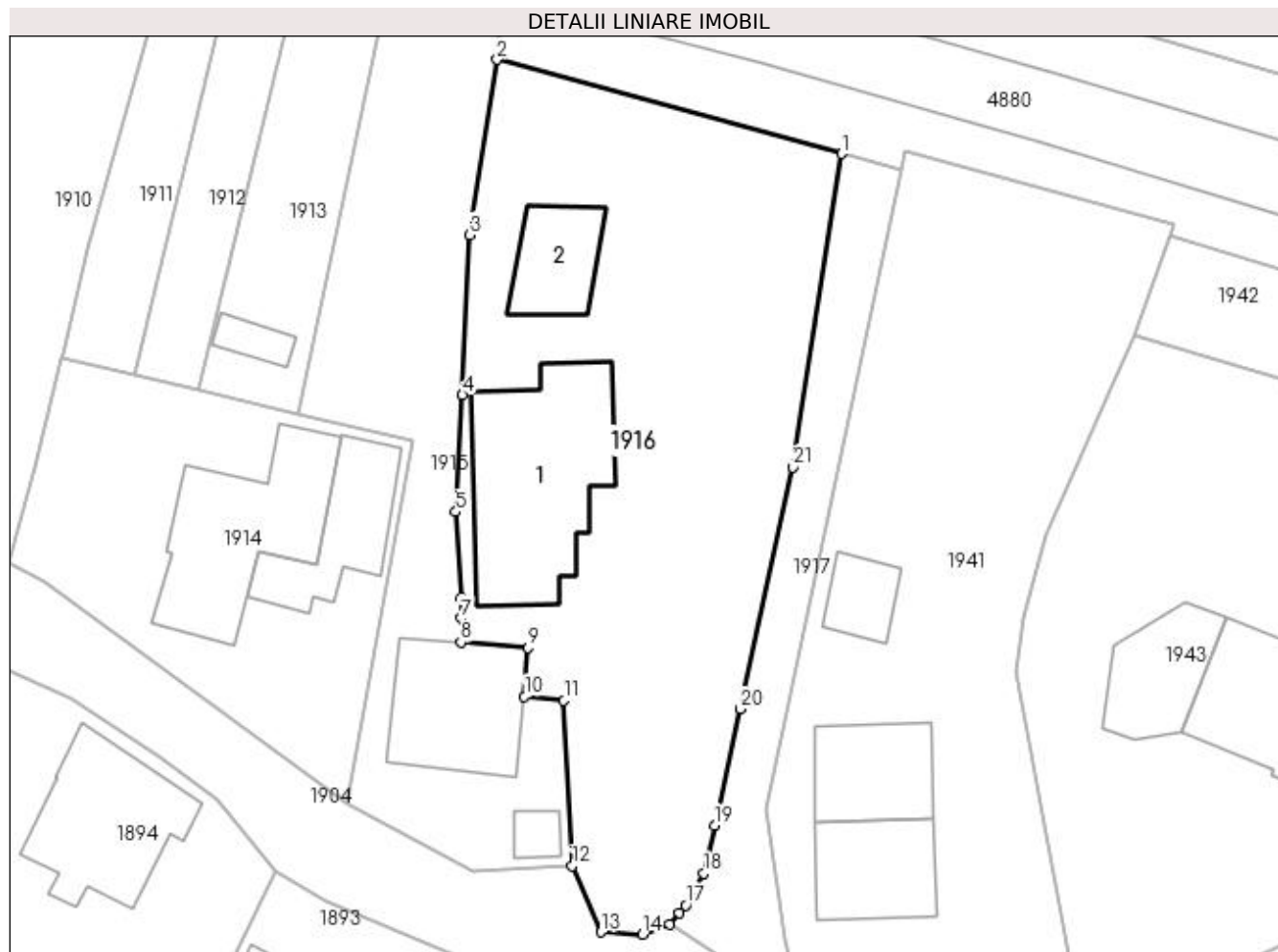
Inscrieri privind dezmembramintele dreptului de proprietate, drepturi reale de garanție și sarcini	Referințe
NU SUNT	

Anexa Nr. 1 La Partea I

Teren

Nr cadastral	Suprafața (mp)*	Observații / Referințe
82449	Din acte: 1.005 Masurata: 1.115	

* Suprafața este determinată în planul de proiecție Stereo 70.



Date referitoare la teren

Crt	Categorie folosință	Intra vilan	Suprafața (mp)	Tarla	Parcelă	Nr. topo	Observații / Referințe
1	curți construcții	DA	468	5	334-337	-	
2	arabil	DA	647	5	336,337	-	

Date referitoare la construcții

Crt	Număr	Destinație construcție	Supraf. (mp)	Situație juridică	Observații / Referințe
A1.1	82449-C1	construcții de locuințe	137	Cu acte	Nr. niveluri:1; S. construita la sol:137 mp; S. construita desfasurata:137 mp; Locuinta P construita in anul 1980
A1.2	82449-C2	construcții anexa	42	Cu acte	Nr. niveluri:1; S. construita la sol:42 mp; S. construita desfasurata:42 mp; Anexa P construita in anul 1980

Lungime Segmente

1) Valorile lungimilor segmentelor sunt obținute din proiecție în plan.

Punct început	X / Y	Punct sfârșit	X / Y	Lungime segment (** (m)	Punct început	X / Y	Punct sfârșit	X / Y	Lungime segment (** (m)
1	507.186,1 422.060,424	2	507.161,979 422.067,017	25.006	2	507.161,979 422.067,017	3	507.160,011 422.054,746	12.428

Punct început	X / Y	Punct sfârșit	X / Y	Lungime segment (** (m)
3	507.160,011 422.054,746	4	507.159,542 422.043,527	11.229
5	507.159,067 422.035,341	6	507.159,453 422.029,289	6.064
7	507.159,419 422.027,896	8	507.159,423 422.026,193	1.703
9	507.164,149 422.025,811	10	507.163,883 422.022,404	3.417
11	507.166,648 422.022,115	12	507.167,218 422.010,528	11.601
13	507.169,235 422.005,897	14	507.172,161 422.005,735	2.93
15	507.174,044 422.006,427	16	507.174,718 422.007,23	1.048
17	507.175,202 422.007,765	18	507.176,456 422.010,004	2.566
19	507.177,21 422.013,358	20	507.178,999 422.021,532	8.367
21	507.182,665 422.038,476	1	507.186,1 422.060,424	22.215

Punct început	X / Y	Punct sfârșit	X / Y	Lungime segment (** (m)
4	507.159,542 422.043,527	5	507.159,067 422.035,341	8.2
6	507.159,453 422.029,289	7	507.159,419 422.027,896	1.393
8	507.159,423 422.026,193	9	507.164,149 422.025,811	4.741
10	507.163,883 422.022,404	11	507.166,648 422.022,115	2.78
12	507.167,218 422.010,528	13	507.169,235 422.005,897	5.051
14	507.172,161 422.005,735	15	507.174,044 422.006,427	2.006
16	507.174,718 422.007,23	17	507.175,202 422.007,765	0.721
18	507.176,456 422.010,004	19	507.177,21 422.013,358	3.438
20	507.178,999 422.021,532	21	507.182,665 422.038,476	17.336

** Lungimile segmentelor sunt determinate în planul de proiecție Stereo 70 și sunt rotunjite la 1 milimetru.

*** Distanța dintre puncte este formată din segmente cumulate ce sunt mai mici decât valoarea 1 milimetru.

**DATE DESPRE IMOBILUL NR. 1917**

Oficiul de Cadastru și Publicitate Imobiliară ARGES
Biroul de Cadastru și Publicitate Imobiliară Campulung

A. Partea I. Descrierea imobilului

TEREN Intravilan

Adresa: Loc. Valea Mare Pravat, Jud. Arges

Nr. Crt	Nr cadastral Nr. topografic	Suprafața* (mp)	Observații / Referințe
A1		226	Sector cadastral:23 Teren neimprejmuit;

B. Partea II. Proprietari și acte

Inscrieri privitoare la dreptul de proprietate și alte drepturi reale	Referințe
/	
Act Normativ nr. 7, din 13/03/1996 emis de PARLAMENT (art. 13 alin. 15);	
B1	A1
Inscrierea provizorie, drept de PROPRIETATE, dobandit prin Lege, cota actuala 1/1, cota initiala 1/1 1) COMUNA VALEA MARE PRAVAT, CIF:5010196	

C. Partea III. SARCINI .

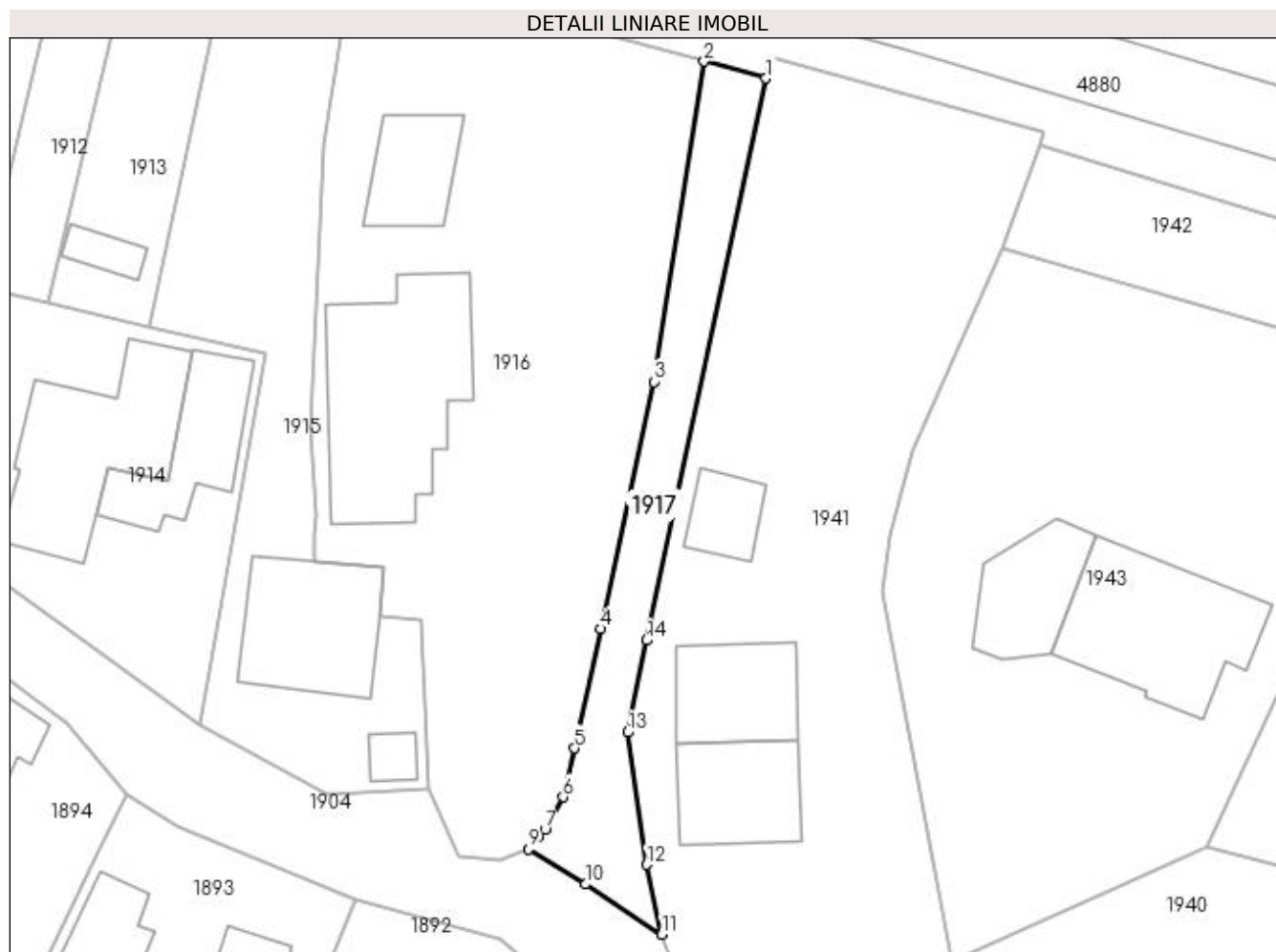
Inscrieri privind dezmembramintele dreptului de proprietate, drepturi reale de garanție și sarcini	Referințe
NU SUNT	

Anexa Nr. 1 La Partea I

Teren

Nr cadastral	Suprafața (mp)*	Observații / Referințe
	226	

* Suprafața este determinată în planul de proiecție Stereo 70.



Date referitoare la teren

Crt	Categorie folosință	Intra vilan	Suprafața (mp)	Tarla	Parcelă	Nr. topo	Observații / Referințe
1	drum	DA	226	-	DC 351/1	-	

Lungime Segmente

1) Valorile lungimilor segmentelor sunt obținute din proiecție în plan.

Punct început	X / Y	Punct sfârșit	X / Y	Lungime segment (** (m)
1	507.190,355 422.059,262	2	507.186,1 422.060,424	4.411
2	507.186,1 422.060,424	3	507.182,665 422.038,476	22.215
3	507.182,665 422.038,476	4	507.178,999 422.021,532	17.336
4	507.178,999 422.021,532	5	507.177,21 422.013,358	8.367
5	507.177,21 422.013,358	6	507.176,456 422.010,004	3.438

Punct început	X / Y	Punct sfârșit	X / Y	Lungime segment (** (m)
6	507.176,456 422.010,004	7	507.175,202 422.007,765	2.566
7	507.175,202 422.007,765	8	507.174,718 422.007,23	0.721
8	507.174,718 422.007,23	9	507.174,044 422.006,427	1.048
9	507.174,044 422.006,427	10	507.177,968 422.004,026	4.6
10	507.177,968 422.004,026	11	507.183,21 422.000,595	6.265
11	507.183,21 422.000,595	12	507.182,178 422.005,369	4.884
12	507.182,178 422.005,369	13	507.180,856 422.014,442	9.169
13	507.180,856 422.014,442	14	507.182,138 422.020,748	6.435
14	507.182,138 422.020,748	1	507.190,355 422.059,262	39.381

** Lungimile segmentelor sunt determinate în planul de proiecție Stereo 70 și sunt rotunjite la 1 milimetru.

*** Distanța dintre puncte este formată din segmente cumulate ce sunt mai mici decât valoarea 1 milimetru.

**DATE DESPRE IMOBILUL NR. 1918**

Oficiul de Cadastru și Publicitate Imobiliară ARGES
Biroul de Cadastru și Publicitate Imobiliară Campulung

A. Partea I. Descrierea imobilului

TEREN Intravilan

Adresa: Loc. Valea Mare Pravat, Jud. Arges, strada Valea Foi 4

Nr. Crt	Nr cadastral Nr. topografic	Suprafața* (mp)	Observații / Referințe
A1	82543	Din acte: 4.388 Masurata: 4.286	Sector cadastral:23 Teren neimprejmuit; Teren partial imprejmuit

B. Partea II. Proprietari și acte

Inscrieri privitoare la dreptul de proprietate și alte drepturi reale	Referințe
25685 / 22/11/2022	
Act Normativ nr. 609bis, din 16/08/2002 emis de Guvernul Romaniei (act administrativ nr 6197 din 04.11.2022, emis de Primaria Valea Mare Pravat;act administrativ nr 6200 din 04.11.2022, emis de Primaria Valea Mare Pravat;act administrativ nr 6229 din 07.11.2022, emis de Primaria Valea Mare Pravat);	
B1	A1
Intabulare, drept de PROPRIETATE- domeniu public, dobandit prin Lege, cota actuala 1/1, cota initiala 1/1	
1) COMUNA VALEA MARE PRAVAT, CIF:5010196	

C. Partea III. SARCINI .

Inscrieri privind dezmembramintele dreptului de proprietate, drepturi reale de garanție și sarcini	Referințe
NU SUNT	

Punct început	X / Y	Punct sfârșit	X / Y	Lungime segment	Punct început	X / Y	Punct sfârșit	X / Y	Lungime segment	Punct început	X / Y	Punct sfârșit	X / Y	Lungime segment
16	507.189,989 421.959,996	17	507.191,047 421.967,031	7.114	17	507.191,047 421.967,031	18	507.189,592 421.975,982	9.068	18	507.189,592 421.975,982	19	507.186,916 421.990,947	15.202
19	507.186,916 421.990,947	20	507.179,101 421.986,806	8.844	20	507.179,101 421.986,806	21	507.181,458 421.978,594	8.544	21	507.181,458 421.978,594	22	507.183,183 421.971,084	7.706
22	507.183,183 421.971,084	23	507.184,37 421.970,568	1.294	23	507.184,37 421.970,568	24	507.184,945 421.964,519	6.076	24	507.184,945 421.964,519	25	507.184,68 421.956,659	7.864
25	507.184,68 421.956,659	26	507.183,63 421.947,869	8.852	26	507.183,63 421.947,869	27	507.182,962 421.947,609	0.717	27	507.182,962 421.947,609	28	507.180,403 421.940,124	7.91
28	507.180,403 421.940,124	29	507.173,72 421.924,649	16.856	29	507.173,72 421.924,649	30	507.165,921 421.913,444	13.652	30	507.165,921 421.913,444	31	507.163,862 421.910,441	3.641
31	507.163,862 421.910,441	32	507.155,768 421.898,629	14.319	32	507.155,768 421.898,629	33	507.150,272 421.892,232	8.434	33	507.150,272 421.892,232	34	507.142,623 421.883,481	11.623
34	507.142,623 421.883,481	35	507.135,665 421.877,106	9.437	35	507.135,665 421.877,106	36	507.126,801 421.870,101	11.298	36	507.126,801 421.870,101	37	507.110,587 421.860,188	19.004
37	507.110,587 421.860,188	38	507.097,213 421.854,587	14.499	38	507.097,213 421.854,587	39	507.093,513 421.854,348	3.708	39	507.093,513 421.854,348	40	507.088,374 421.854,597	5.145
40	507.088,374 421.854,597	41	507.083,009 421.853,852	5.416	41	507.083,009 421.853,852	42	507.070,742 421.847,305	13.905	42	507.070,742 421.847,305	43	507.059,954 421.840,736	12.631
43	507.059,954 421.840,736	44	507.041,547 421.830,175	21.222	44	507.041,547 421.830,175	45	507.029,147 421.825,1	13.398	45	507.029,147 421.825,1	46	507.015,464 421.821,685	14.103
46	507.015,464 421.821,685	47	507.012,839 421.821,112	2.687	47	507.012,839 421.821,112	48	506.997,637 421.821,492	15.207	48	506.997,637 421.821,492	49	506.981,738 421.822,423	15.926
49	506.981,738 421.822,423	50	506.971,969 421.821,354	9.827	50	506.971,969 421.821,354	51	506.963,175 421.819,342	9.021	51	506.963,175 421.819,342	52	506.943,785 421.814,907	19.891
52	506.943,785 421.814,907	53	506.934,039 421.812,49	10.041	53	506.934,039 421.812,49	54	506.920,783 421.808,105	13.962	54	506.920,783 421.808,105	55	506.901,254 421.800,354	21.011
55	506.901,254 421.800,354	56	506.898,907 421.799,982	2.376	56	506.898,907 421.799,982	57	506.895,674 421.798,712	3.473	57	506.895,674 421.798,712	58	506.886,762 421.794,163	10.006
58	506.886,762 421.794,163	59	506.875,985 421.787,904	12.463	59	506.875,985 421.787,904	60	506.868,162 421.782,81	9.335	60	506.868,162 421.782,81	61	506.859,762 421.778,434	9.472
61	506.859,762 421.778,434	62	506.845,741 421.770,79	15.969	62	506.845,741 421.770,79	63	506.840,155 421.766,746	6.896	63	506.840,155 421.766,746	64	506.832,007 421.760,553	10.234
64	506.832,007 421.760,553	65	506.826,059 421.756,281	7.323	65	506.826,059 421.756,281	66	506.818,145 421.751,233	9.387	66	506.818,145 421.751,233	67	506.812,83 421.747,005	6.792
67	506.812,83 421.747,005	68	506.811,47 421.746,285	1.539	68	506.811,47 421.746,285	69	506.806,591 421.743,702	5.521	69	506.806,591 421.743,702	70	506.801,14 421.740,589	6.277
70	506.801,14 421.740,589	71	506.799,761 421.739,774	1.602	71	506.799,761 421.739,774	72	506.794,083 421.736,575	6.517	72	506.794,083 421.736,575	73	506.789,649 421.733,714	5.277
73	506.789,649 421.733,714	74	506.778,476 421.726,649	13.219	74	506.778,476 421.726,649	75	506.771,497 421.721,879	8.453	75	506.771,497 421.721,879	76	506.767,118 421.719,081	5.197
76	506.767,118 421.719,081	77	506.759,716 421.712,604	9.836	77	506.759,716 421.712,604	78	506.752,042 421.700,002	14.755	78	506.752,042 421.700,002	79	506.747,492 421.694,707	6.981
79	506.747,492 421.694,707	80	506.738,842 421.692,075	9.042	80	506.738,842 421.692,075	81	506.729,885 421.689,629	9.285	81	506.729,885 421.689,629	82	506.720,613 421.685,826	10.022
82	506.720,613 421.685,826	83	506.713,956 421.682,221	7.57	83	506.713,956 421.682,221	84	506.703,738 421.674,547	12.779	84	506.703,738 421.674,547	85	506.699,69 421.671,48	5.079
85	506.699,69 421.671,48	86	506.692,743 421.668,167	7.697	86	506.692,743 421.668,167	87	506.687,502 421.667,75	5.258	87	506.687,502 421.667,75	88	506.699,054 421.656,938	15.822
88	506.699,054 421.656,938	89	506.700,095 421.661,228	4.414	89	506.700,095 421.661,228	90	506.702,471 421.665,519	4.905	90	506.702,471 421.665,519	91	506.705,93 421.663,055	4.247
91	506.705,93 421.663,055	92	506.710,185 421.665,217	4.773	92	506.710,185 421.665,217	93	506.723,318 421.678,074	18.379	93	506.723,318 421.678,074	94	506.727,56 421.680,941	5.12
94	506.727,56 421.680,941	95	506.737,037 421.684,255	10.04	95	506.737,037 421.684,255	96	506.742,094 421.684,697	5.076	96	506.742,094 421.684,697	97	506.749,996 421.685,01	7.908
97	506.749,996 421.685,01	98	506.755,703 421.684,942	5.707	98	506.755,703 421.684,942	99	506.759,024 421.697,419	12.911	99	506.759,024 421.697,419	100	506.760,478 421.701,821	4.636
100	506.760,478 421.701,821	101	506.764,961 421.708,003	7.636	101	506.764,961 421.708,003	102	506.775,348 421.716,551	13.452	102	506.775,348 421.716,551	103	506.785,347 421.723,393	12.116
103	506.785,347 421.723,393	104	506.798,791 421.731,666	15.786	104	506.798,791 421.731,666	105	506.813,836 421.739,976	17.187	105	506.813,836 421.739,976	106	506.824,697 421.747,053	12.963
106	506.824,697 421.747,053	107	506.831,865 421.752,316	8.893	107	506.831,865 421.752,316	108	506.858,44 421.770,908	32.433	108	506.858,44 421.770,908	109	506.885,57 421.785,18	30.655
109	506.885,57 421.785,18	110	506.893,719 421.788,767	8.904	110	506.893,719 421.788,767	111	506.905,579 421.793,931	12.935	111	506.905,579 421.793,931	112	506.910,619 421.796,492	5.653
112	506.910,619 421.796,492	113	506.916,21 421.800,544	6.905	113	506.916,21 421.800,544	114	506.930,962 421.805,354	15.516	114	506.930,962 421.805,354	115	506.931,286 421.805,057	0.44

Punct început	X / Y	Punct sfârșit	X / Y	Lungime segment	Punct început	X / Y	Punct sfârșit	X / Y	Lungime segment	Punct început	X / Y	Punct sfârșit	X / Y	Lungime segment
115	506.931,286 421.805,057	116	506.932,993 421.805,61	1.794	116	506.932,993 421.805,61	117	506.947,286 421.808,545	14.591	117	506.947,286 421.808,545	118	506.963,41 421.811,936	16.477
118	506.963,41 421.811,936	119	506.970,369 421.813,617	7.159	119	506.970,369 421.813,617	120	506.977,869 421.814,842	7.599	120	506.977,869 421.814,842	121	506.990,211 421.814,551	12.345
121	506.990,211 421.814,551	122	506.999,046 421.813,976	8.854	122	506.999,046 421.813,976	123	507.005,028 421.813,698	5.988	123	507.005,028 421.813,698	124	507.015,819 421.813,969	10.794
124	507.015,819 421.813,969	125	507.025,004 421.816,536	9.537	125	507.025,004 421.816,536	126	507.035,055 421.820,302	10.733	126	507.035,055 421.820,302	127	507.036,653 421.820,602	1.626
127	507.036,653 421.820,602	128	507.045,672 421.824,805	9.95	128	507.045,672 421.824,805	129	507.049,266 421.826,732	4.078	129	507.049,266 421.826,732	130	507.051,381 421.828,087	2.512
130	507.051,381 421.828,087	131	507.054,996 421.830,497	4.345	131	507.054,996 421.830,497	132	507.070,75 421.840,126	18.464	132	507.070,75 421.840,126	133	507.074,219 421.842,086	3.984
133	507.074,219 421.842,086	134	507.081,542 421.844,933	7.857	134	507.081,542 421.844,933	1	507.088,94 421.848,378	8.161					

** Lungimile segmentelor sunt determinate în planul de proiecție Stereo 70 și sunt rotunjite la 1 milimetru.

*** Distanța dintre puncte este formată din segmente cumulate ce sunt mai mici decât valoarea 1 milimetru.

**DATE DESPRE IMOBILUL NR. 1919**

Oficiul de Cadastru și Publicitate Imobiliară ARGES
Biroul de Cadastru și Publicitate Imobiliară Campulung

A. Partea I. Descrierea imobilului

TEREN Intravilan

Adresa: Loc. Valea Mare Pravat, Jud. Arges

Nr. Crt	Nr cadastral Nr. topografic	Suprafața* (mp)	Observații / Referințe
A1		191	Sector cadastral:23 Teren neimprejmuț;

Construcții

Crt	Nr cadastral Nr. topografic	Adresa	Observații / Referințe
A1.1		Loc. Valea Mare Pravat, Jud. Arges	Nr. niveluri:1; S. construita la sol:5 mp; S. construita desfasurata:5 mp;

B. Partea II. Proprietari și acte

Inscrieri privitoare la dreptul de proprietate și alte drepturi reale		Referințe
/		
Act Normativ nr. 7, din 13/03/1996 emis de PARLAMENT (art. 13 alin. 15);		
B1	Inscrierea provizorie, drept de PROPRIETATE, dobandit prin Lege, cota actuala 1/1, cota initiala 1/1 1) COMUNA VALEA MARE PRAVAT , CIF:5010196	A1, A1.1
Act Normativ nr. 17, din 07/03/2014 emis de Parlamentul Romaniei;		
B2	Imobil aflat sub incidenta art.3 alin.(1) din Legea 17/2014	A1

C. Partea III. SARCINI .

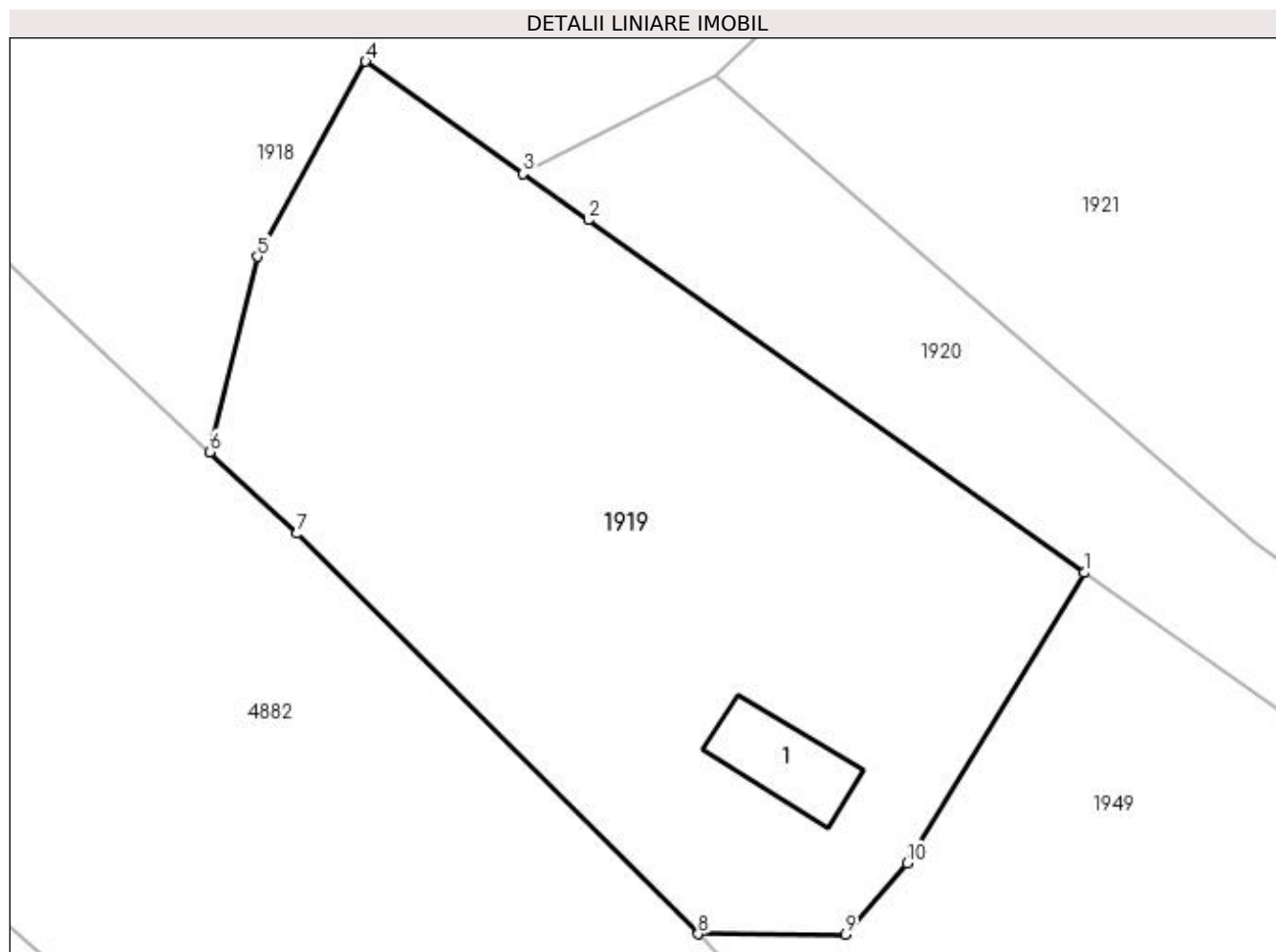
Inscrieri privind dezmembramintele dreptului de proprietate, drepturi reale de garanție și sarcini	Referințe
NU SUNT	

Anexa Nr. 1 La Partea I

Teren

Nr cadastral	Suprafața (mp)*	Observații / Referințe
	191	

* Suprafața este determinată în planul de proiecție Stereo 70.



Date referitoare la teren

Crt	Categorie folosință	Intravilan	Suprafața (mp)	Tarla	Parcelă	Nr. topo	Observații / Referințe
1	curți constructii	DA	191	7	223	-	

Date referitoare la construcții

Crt	Număr	Destinație construcție	Supraf. (mp)	Situație juridică	Observații / Referințe
A1.1		constructii anexa	5	Cu acte	Nr. niveluri:1; S. construita la sol:5 mp; S. construita desfasurata:5 mp;

Lungime Segmente

1) Valorile lungimilor segmentelor sunt obținute din proiecție în plan.

Punct început	X / Y	Punct sfârșit	X / Y	Lungime segment (** (m)
1	506.718,27 421.654,286	2	506.707,365 421.662,033	13.377
2	506.707,365 421.662,033	3	506.705,93 421.663,055	1.762
3	506.705,93 421.663,055	4	506.702,471 421.665,519	4.247
4	506.702,471 421.665,519	5	506.700,095 421.661,228	4.905

Punct început	X / Y	Punct sfârșit	X / Y	Lungime segment (** (m)
5	506.700,095 421.661,228	6	506.699,054 421.656,938	4.414
6	506.699,054 421.656,938	7	506.700,967 421.655,148	2.62
7	506.700,967 421.655,148	8	506.709,786 421.646,35	12.457
8	506.709,786 421.646,35	9	506.713,022 421.646,341	3.236
9	506.713,022 421.646,341	10	506.714,374 421.647,905	2.067
10	506.714,374 421.647,905	1	506.718,27 421.654,286	7.476

** Lungimile segmentelor sunt determinate în planul de proiecție Stereo 70 și sunt rotunjite la 1 milimetru.

*** Distanța dintre puncte este formată din segmente cumulate ce sunt mai mici decât valoarea 1 milimetru.

**DATE DESPRE IMOBILUL NR. 1920**

Oficiul de Cadastru și Publicitate Imobiliară ARGES
Biroul de Cadastru și Publicitate Imobiliară Campulung

A. Partea I. Descrierea imobilului

TEREN Intravilan

Adresa: Loc. Valea Mare Pravat, Jud. Arges

Nr. Crt	Nr cadastral Nr. topografic	Suprafața* (mp)	Observații / Referințe
A1		132	Sector cadastral:23 Teren neimprejmuit;

B. Partea II. Proprietari și acte

Inscrieri privitoare la dreptul de proprietate și alte drepturi reale		Referințe
/		
Act Normativ nr. 7, din 13/03/1996 emis de PARLAMENT (art. 13 alin. 15);		
B1	Inscrierea provizorie, drept de PROPRIETATE, dobandit prin Lege, cota actuala 1/1, cota initiala 1/1 1) COMUNA VALEA MARE PRAVAT , CIF:5010196	A1
Act Normativ nr. 17, din 07/03/2014 emis de Parlamentul Romaniei;		
B2	Imobil aflat sub incidenta art.3 alin.(1) din Legea 17/2014	A1

C. Partea III. SARCINI .

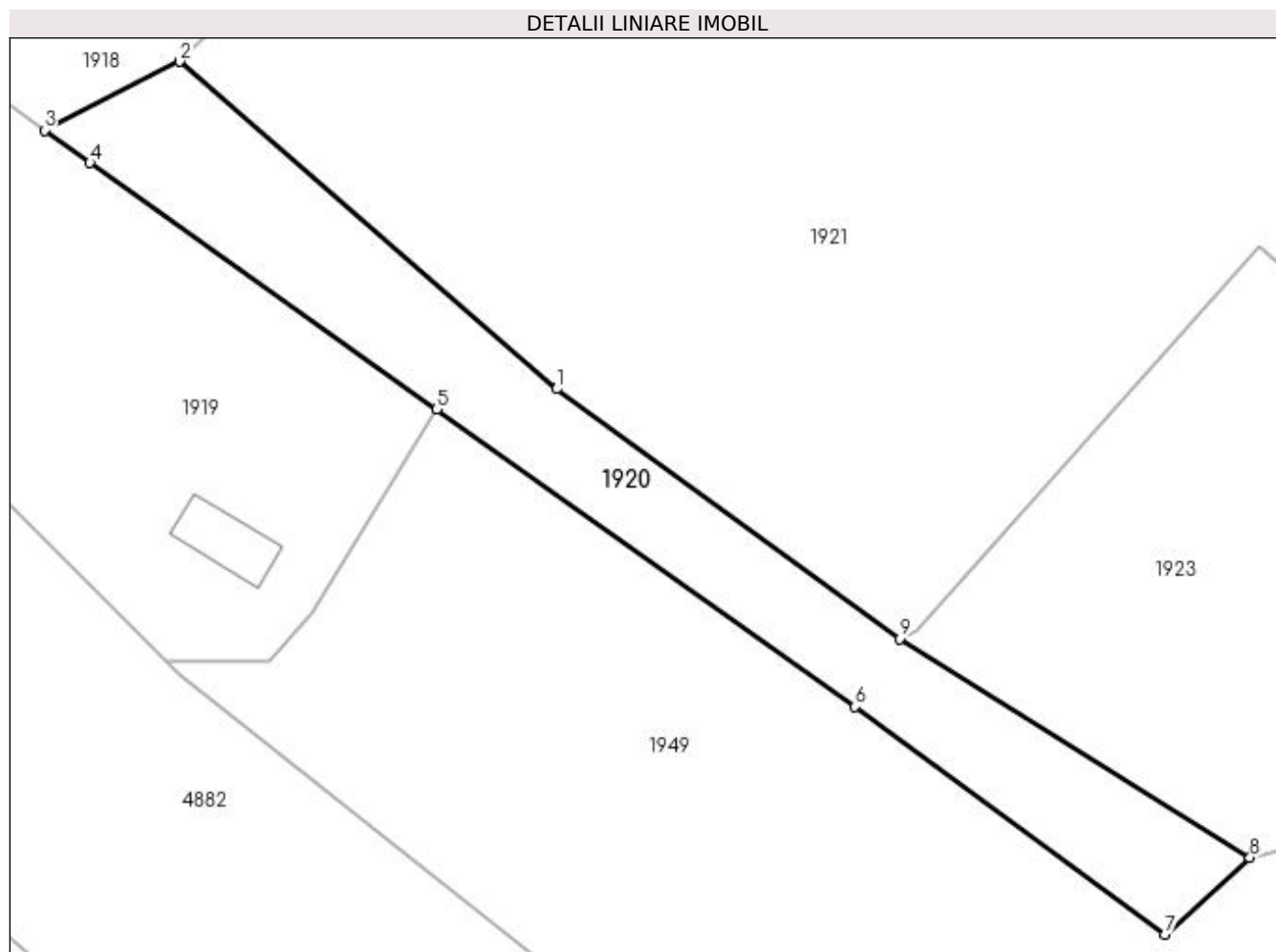
Inscrieri privind dezmembramintele dreptului de proprietate, drepturi reale de garanție și sarcini	Referințe
NU SUNT	

Anexa Nr. 1 La Partea I

Teren

Nr cadastral	Suprafața (mp)*	Observații / Referințe
	132	

* Suprafața este determinată în planul de proiecție Stereo 70.



Date referitoare la teren

Crt	Categorie folosință	Intravilan	Suprafața (mp)	Tarla	Parcelă	Nr. topo	Observații / Referințe
1	ape curgătoare	DA	132	7	223	-	

Lungime Segmente

1) Valorile lungimilor segmentelor sunt obținute din proiecție în plan.

Punct început	X / Y	Punct sfârșit	X / Y	Lungime segment (** (m)
1	506.722,042 421.654,924	2	506.710,185 421.665,217	15.701
2	506.710,185 421.665,217	3	506.705,93 421.663,055	4.773
3	506.705,93 421.663,055	4	506.707,365 421.662,033	1.762
4	506.707,365 421.662,033	5	506.718,27 421.654,286	13.377
5	506.718,27 421.654,286	6	506.731,427 421.644,939	16.139

Punct început	X / Y	Punct sfârșit	X / Y	Lungime segment (** (m)
6	506.731,427 421.644,939	7	506.741,167 421.637,78	12.088
7	506.741,167 421.637,78	8	506.743,846 421.640,199	3.61
8	506.743,846 421.640,199	9	506.732,823 421.647,064	12.986
9	506.732,823 421.647,064	1	506.722,042 421.654,924	13.342

** Lungimile segmentelor sunt determinate în planul de proiecție Stereo 70 și sunt rotunjite la 1 milimetru.

*** Distanța dintre puncte este formată din segmente cumulate ce sunt mai mici decât valoarea 1 milimetru.

**DATE DESPRE IMOBILUL NR. 1921**

Oficiul de Cadastru și Publicitate Imobiliară ARGES
Biroul de Cadastru și Publicitate Imobiliară Campulung

A. Partea I. Descrierea imobilului

TEREN Intravilan

Adresa: Loc. Valea Mare Pravăț, Nr. 282, Jud. Arges

Nr. Crt	Nr cadastral Nr. topografic	Suprafața* (mp)	Observații / Referințe
A1		Din acte: 1.914 Masurata: 1.133	Sector cadastral:23 Teren imprejmuit;

Construcții

Crt	Nr cadastral Nr. topografic	Adresa	Observații / Referințe
A1.1		Loc. Valea Mare Pravăț, Nr. 282, Jud. Arges	Nr. niveluri:1; S. construita la sol:94 mp; S. construita desfasurata:94 mp;
A1.2		Loc. Valea Mare Pravăț, Nr. 282, Jud. Arges	Nr. niveluri:1; S. construita la sol:45 mp; S. construita desfasurata:45 mp;
A1.3		Loc. Valea Mare Pravăț, Nr. 282, Jud. Arges	Nr. niveluri:1; S. construita la sol:38 mp; S. construita desfasurata:38 mp;

B. Partea II. Proprietari și acte

Inscrieri privitoare la dreptul de proprietate și alte drepturi reale		Referințe
/		
Hotarare Judecatoreasca nr. 2892, din 09/10/1998 emis de JUDECATORIA CAMPULUNG (Decizia Civila Nr. 689/13.03.2000 eliberata de TRIBUNALUL ARGES; Titlu de proprietate nr.66720/20.10.1994 emis de CJPSDPAT ARGES);		
B1	Inscrierea provizorie, drept de PROPRIETATE, dobandit prin lesire Din Indiviziune, cota actuala 1/1, cota initiala 1/1 1) BUTOI ELENA , lipsă CNP	A1
Act Normativ nr. 7, din 13/03/1996 emis de PARLAMENT (art. 12 alin. 16);		
B2	Intabulare, drept de PROPRIETATE, dobandit prin Construire, cota actuala 1/1, cota initiala 1/1 1) BUTOI ELENA , lipsă CNP	A1.1, A1.2, A1.3
Act Normativ nr. 17, din 07/03/2014 emis de Parlamentul Romaniei;		
B3	Imobil aflat sub incidenta art.3 alin.(1) din Legea 17/2014	A1

C. Partea III. SARCINI .

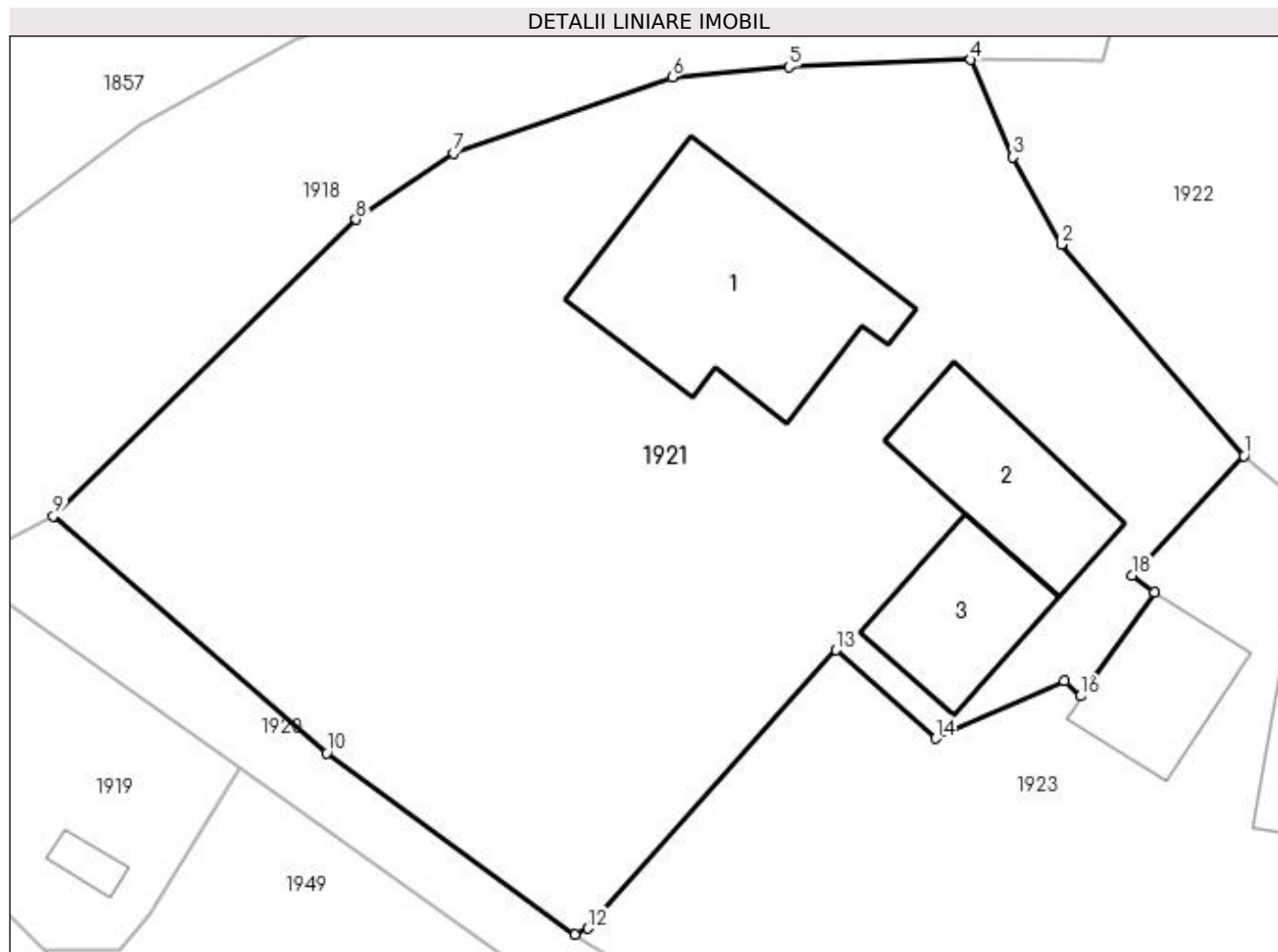
Inscrieri privind dezmembramintele dreptului de proprietate, drepturi reale de garanție și sarcini	Referințe
NU SUNT	

Anexa Nr. 1 La Partea I

Teren

Nr cadastral	Suprafața (mp)*	Observații / Referințe
	Din acte: 1.914 Masurata: 1.133	

* Suprafața este determinată în planul de proiecție Stereo 70.



Date referitoare la teren

Crt	Categorie folosință	Intra vilan	Suprafața (mp)	Tarla	Parcelă	Nr. topo	Observații / Referințe
1	curți construcții	DA	856	7	352,353	-	
2	livada	DA	277	7	352	-	

Date referitoare la construcții

Crt	Număr	Destinație construcție	Supraf. (mp)	Situație juridică	Observații / Referințe
A1.1		construcții de locuințe	94	Cu acte	Nr. niveluri:1; S. construita la sol:94 mp; S. construita desfasurata:94 mp;
A1.2		construcții anexa	45	Cu acte	Nr. niveluri:1; S. construita la sol:45 mp; S. construita desfasurata:45 mp;
A1.3		construcții anexa	38	Cu acte	Nr. niveluri:1; S. construita la sol:38 mp; S. construita desfasurata:38 mp;

Lungime Segmente

1) Valorile lungimilor segmentelor sunt obținute din proiecție în plan.

Punct început	X / Y	Punct sfârșit	X / Y	Lungime segment (** (m)
1	506.761,846 421.667,821	2	506.753,931 421.676,996	12.117

Punct început	X / Y	Punct sfârșit	X / Y	Lungime segment (** (m)
2	506.753,931 421.676,996	3	506.751,836 421.680,787	4.331
3	506.751,836 421.680,787	4	506.749,996 421.685,01	4.606
4	506.749,996 421.685,01	5	506.742,094 421.684,697	7.908
5	506.742,094 421.684,697	6	506.737,037 421.684,255	5.076
6	506.737,037 421.684,255	7	506.727,56 421.680,941	10.04
7	506.727,56 421.680,941	8	506.723,318 421.678,074	5.12
8	506.723,318 421.678,074	9	506.710,185 421.665,217	18.379
9	506.710,185 421.665,217	10	506.722,042 421.654,924	15.701
10	506.722,042 421.654,924	11	506.732,823 421.647,064	13.342
11	506.732,823 421.647,064	12	506.733,379 421.647,325	0.614
12	506.733,379 421.647,325	13	506.744,161 421.659,391	16.181
13	506.744,161 421.659,391	14	506.748,472 421.655,562	5.766
14	506.748,472 421.655,562	15	506.754,055 421.658,05	6.112
15	506.754,055 421.658,05	16	506.754,757 421.657,396	0.959
16	506.754,757 421.657,396	17	506.757,975 421.661,911	5.544
17	506.757,975 421.661,911	18	506.757,004 421.662,639	1.214
18	506.757,004 421.662,639	1	506.761,846 421.667,821	7.092

** Lungimile segmentelor sunt determinate în planul de proiecție Stereo 70 și sunt rotunjite la 1 milimetru.

*** Distanța dintre puncte este formată din segmente cumulate ce sunt mai mici decât valoarea 1 milimetru.

**DATE DESPRE IMOBILUL NR. 1922**

Oficiul de Cadastru și Publicitate Imobiliară ARGES
Biroul de Cadastru și Publicitate Imobiliară Campulung

A. Partea I. Descrierea imobilului

TEREN Intravilan

Adresa: Loc. Valea Mare Pravat, Nr. 245, Jud. Arges

Nr. Crt	Nr cadastral Nr. topografic	Suprafața* (mp)	Observații / Referințe
A1		Din acte: 5.280 Masurata: 4.797	Sector cadastral:23 Teren imprejmuit;

Construcții

Crt	Nr cadastral Nr. topografic	Adresa	Observații / Referințe
A1.1		Loc. Valea Mare Pravat, Nr. 245, Jud. Arges	Nr. niveluri:2; S. construita la sol:123 mp; S. construita desfasurata:141 mp;
A1.2		Loc. Valea Mare Pravat, Nr. 245, Jud. Arges	Nr. niveluri:1; S. construita la sol:103 mp; S. construita desfasurata:103 mp;
A1.3		Loc. Valea Mare Pravat, Nr. 245, Jud. Arges	Nr. niveluri:1; S. construita la sol:35 mp; S. construita desfasurata:35 mp;
A1.4		Loc. Valea Mare Pravat, Nr. 245, Jud. Arges	Nr. niveluri:1; S. construita la sol:5 mp; S. construita desfasurata:5 mp;
A1.5		Loc. Valea Mare Pravat, Nr. 245, Jud. Arges	Nr. niveluri:1; S. construita la sol:29 mp; S. construita desfasurata:29 mp;
A1.6		Loc. Valea Mare Pravat, Nr. 245, Jud. Arges	Nr. niveluri:1; S. construita la sol:23 mp; S. construita desfasurata:23 mp;

B. Partea II. Proprietari și acte

Inscrieri privitoare la dreptul de proprietate și alte drepturi reale		Referințe
/		
Act Administrativ nr. 47601, din 01/07/1994 emis de CJPSDPAT ARGES;		
B1	Intabulare, drept de PROPRIETATE, dobandit prin Reconstituire, cota actuala 1/1, cota initiala 1/1 1) BUTOI ION , lipsă CNP 2) BUTOI CONSTANTIN , lipsă CNP	A1
Act Normativ nr. 7, din 13/03/1996 emis de PARLAMENT (art. 12 alin. 16);		
B2	Intabulare, drept de PROPRIETATE, dobandit prin Construire, cota actuala 1/1, cota initiala 1/1 1) BUTOI ION , lipsă CNP 2) BUTOI CONSTANTIN , lipsă CNP	A1.1, A1.2, A1.3, A1.4, A1.5, A1.6
Act Normativ nr. 17, din 07/03/2014 emis de Parlamentul Romaniei;		
B3	Imobil aflat sub incidenta art.3 alin.(1) din Legea 17/2014	A1

C. Partea III. SARCINI .

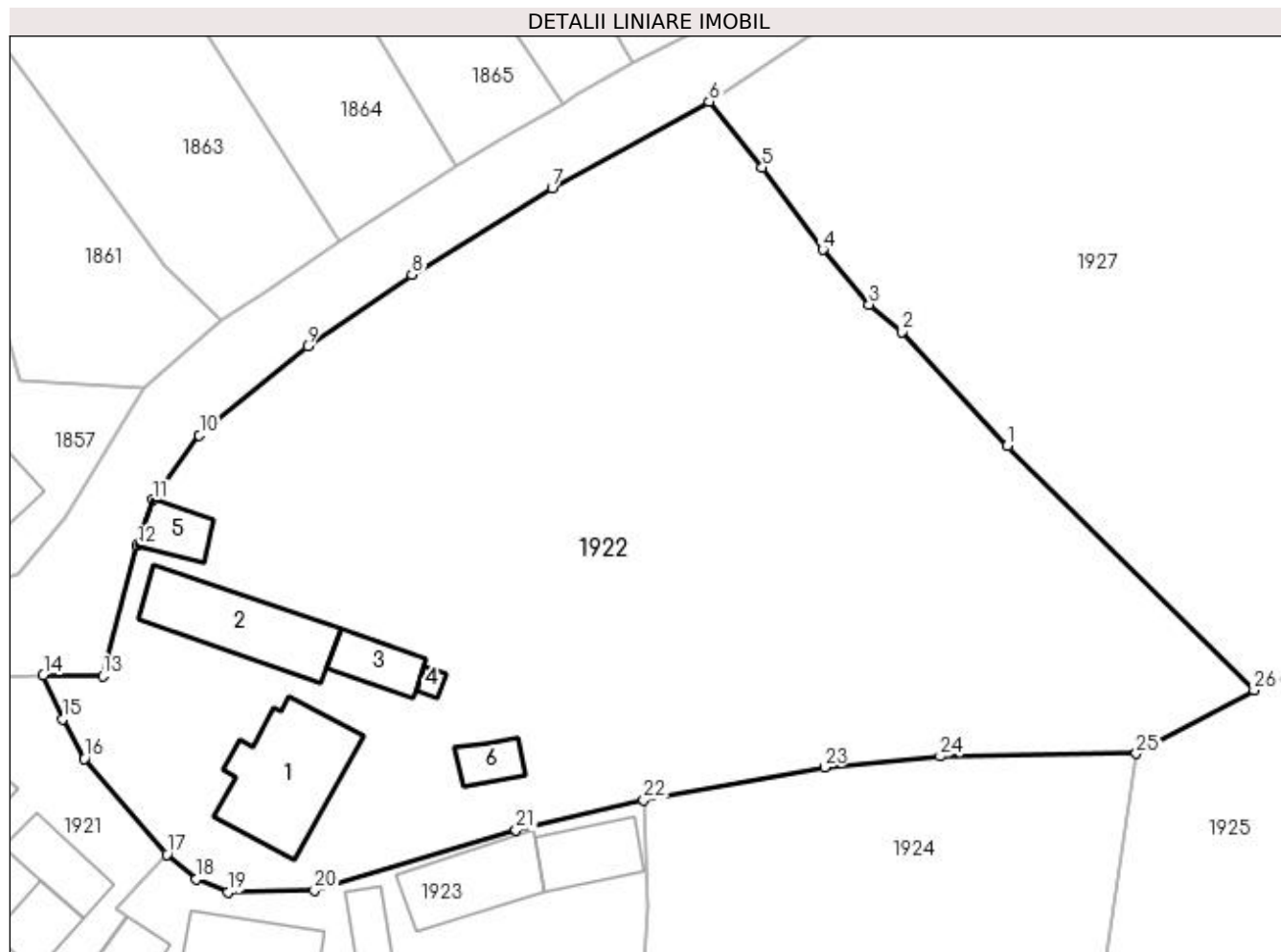
Inscrieri privind dezmembramintele dreptului de proprietate, drepturi reale de garanție și sarcini	Referințe
NU SUNT	

Anexa Nr. 1 La Partea I

Teren

Nr cadastral	Suprafața (mp)*	Observații / Referințe
	Din acte: 5.280 Masurata: 4.797	

* Suprafața este determinată în planul de proiecție Stereo 70.



Date referitoare la teren

Crt	Categorie folosință	Intra vilan	Suprafața (mp)	Tarla	Parcelă	Nr. topo	Observații / Referințe
1	curți construcții	DA	816	7	358-360	-	
2	livada	DA	109	7	361	-	
3	faneata	DA	3.872	7	361,362	-	

Date referitoare la construcții

Crt	Număr	Destinație construcție	Supraf. (mp)	Situație juridică	Observații / Referințe
A1.1		construcții de locuințe	123	Cu acte	Nr. niveluri:2; S. construita la sol:123 mp; S. construita desfasurata:141 mp;
A1.2		construcții de locuințe	103	Cu acte	Nr. niveluri:1; S. construita la sol:103 mp; S. construita desfasurata:103 mp;
A1.3		construcții anexa	35	Cu acte	Nr. niveluri:1; S. construita la sol:35 mp; S. construita desfasurata:35 mp;
A1.4		construcții anexa	5	Cu acte	Nr. niveluri:1; S. construita la sol:5 mp; S. construita desfasurata:5 mp;
A1.5		construcții anexa	29	Cu acte	Nr. niveluri:1; S. construita la sol:29 mp; S. construita desfasurata:29 mp;
A1.6		construcții anexa	23	Cu acte	Nr. niveluri:1; S. construita la sol:23 mp; S. construita desfasurata:23 mp;

Lungime Segmente

1) Valorile lungimilor segmentelor sunt obținute din proiecție în plan.

Punct început	X / Y	Punct sfârșit	X / Y	Lungime segment (** (m)
1	506.842,434 421.706,975	2	506.832,316 421.717,929	14.912
3	506.829,177 421.720,544	4	506.824,758 421.725,802	6.868
5	506.818,921 421.733,685	6	506.813,836 421.739,976	8.089
7	506.798,791 421.731,666	8	506.785,347 421.723,393	15.786
9	506.775,348 421.716,551	10	506.764,961 421.708,003	13.452
11	506.760,478 421.701,821	12	506.759,024 421.697,419	4.636
13	506.755,703 421.684,942	14	506.749,996 421.685,01	5.707
15	506.751,836 421.680,787	16	506.753,931 421.676,996	4.331
17	506.761,846 421.667,821	18	506.764,651 421.665,44	3.679
19	506.767,726 421.664,172	20	506.776,016 421.664,342	8.292
21	506.795,311 421.670,144	22	506.807,559 421.673,039	12.585
23	506.824,895 421.676,175	24	506.835,978 421.677,213	11.132
25	506.854,786 421.677,498	26	506.866,091 421.683,564	12.83

Punct început	X / Y	Punct sfârșit	X / Y	Lungime segment (** (m)
2	506.832,316 421.717,929	3	506.829,177 421.720,544	4.086
4	506.824,758 421.725,802	5	506.818,921 421.733,685	9.809
6	506.813,836 421.739,976	7	506.798,791 421.731,666	17.187
8	506.785,347 421.723,393	9	506.775,348 421.716,551	12.116
10	506.764,961 421.708,003	11	506.760,478 421.701,821	7.636
12	506.759,024 421.697,419	13	506.755,703 421.684,942	12.911
14	506.749,996 421.685,01	15	506.751,836 421.680,787	4.606
16	506.753,931 421.676,996	17	506.761,846 421.667,821	12.117
18	506.764,651 421.665,44	19	506.767,726 421.664,172	3.326
20	506.776,016 421.664,342	21	506.795,311 421.670,144	20.148
22	506.807,559 421.673,039	23	506.824,895 421.676,175	17.617
24	506.835,978 421.677,213	25	506.854,786 421.677,498	18.81
26	506.866,091 421.683,564	1	506.842,434 421.706,975	33.283

** Lungimile segmentelor sunt determinate în planul de proiecție Stereo 70 și sunt rotunjite la 1 milimetru.

*** Distanța dintre puncte este formată din segmente cumulate ce sunt mai mici decât valoarea 1 milimetru.

**DATE DESPRE IMOBILUL NR. 1923**

Oficiul de Cadastru și Publicitate Imobiliară ARGES
Biroul de Cadastru și Publicitate Imobiliară Campulung

A. Partea I. Descrierea imobilului

TEREN Intravilan

Nr. CF vechi:979
Nr. cadastral vechi:439

Adresa: Loc. Valea Mare Pravăț, Nr. 383, Jud. Arges, pct."Acasa"

Nr. Crt	Nr cadastral Nr. topografic	Suprafața* (mp)	Observații / Referințe
A1	80001	Din acte: 1.918 Masurata: 1.864	Sector cadastral:23 Teren imprejmuit;

Construcții

Crt	Nr cadastral Nr. topografic	Adresa	Observații / Referințe
A1.1	80001-C1	Loc. Valea Mare Pravăț, Nr. 383, Jud. Arges, pct."Acasa"	Nr. niveluri:3; S. construita la sol:154 mp; S. construita desfasurata:308 mp; se rectifica cf.art.12,alin.16 (Legea7/1996)
A1.2	80001-C2	Loc. Valea Mare Pravăț, Nr. 383, Jud. Arges, pct."Acasa"	Nr. niveluri:1; S. construita la sol:24 mp; S. construita desfasurata:24 mp;
A1.3		Loc. Valea Mare Pravăț, Nr. 383, Jud. Arges, pct."Acasa"	Nr. niveluri:1; S. construita la sol:80 mp; S. construita desfasurata:80 mp;
A1.4		Loc. Valea Mare Pravăț, Nr. 383, Jud. Arges, pct."Acasa"	Nr. niveluri:1; S. construita la sol:52 mp; S. construita desfasurata:52 mp;
A1.5		Loc. Valea Mare Pravăț, Nr. 383, Jud. Arges, pct."Acasa"	Nr. niveluri:1; S. construita la sol:34 mp; S. construita desfasurata:34 mp;

B. Partea II. Proprietari și acte

Inscrieri privitoare la dreptul de proprietate și alte drepturi reale		Referințe
2184 / 06/03/2009		
Act Notarial nr. 537, din 05/03/2009 emis de BNP CAZACU SORIN BENONE;		
B3	Intabulare, drept de PROPRIETATE, dobandit prin Conventie, cota actuala 1/1, cota initiala 1/1 1) PALTIN IULIAN, casatorit cu 2) PALTIN GABRIELA	A1, A1.1, A1.2
/		
Act Normativ nr. 7, din 13/03/1996 emis de PARLAMENT (art. 12 alin. 16);		
B4	Intabulare, drept de PROPRIETATE, dobandit prin Construire, cota actuala 1/1, cota initiala 1/1 1) PALTIN IULIAN 2) PALTIN GABRIELA	A1.3, A1.4, A1.5
Act Normativ nr. 17, din 07/03/2014 emis de Parlamentul Romaniei;		
B5	Imobil aflat sub incidenta art.3 alin.(1) din Legea 17/2014	A1

C. Partea III. SARCINI .

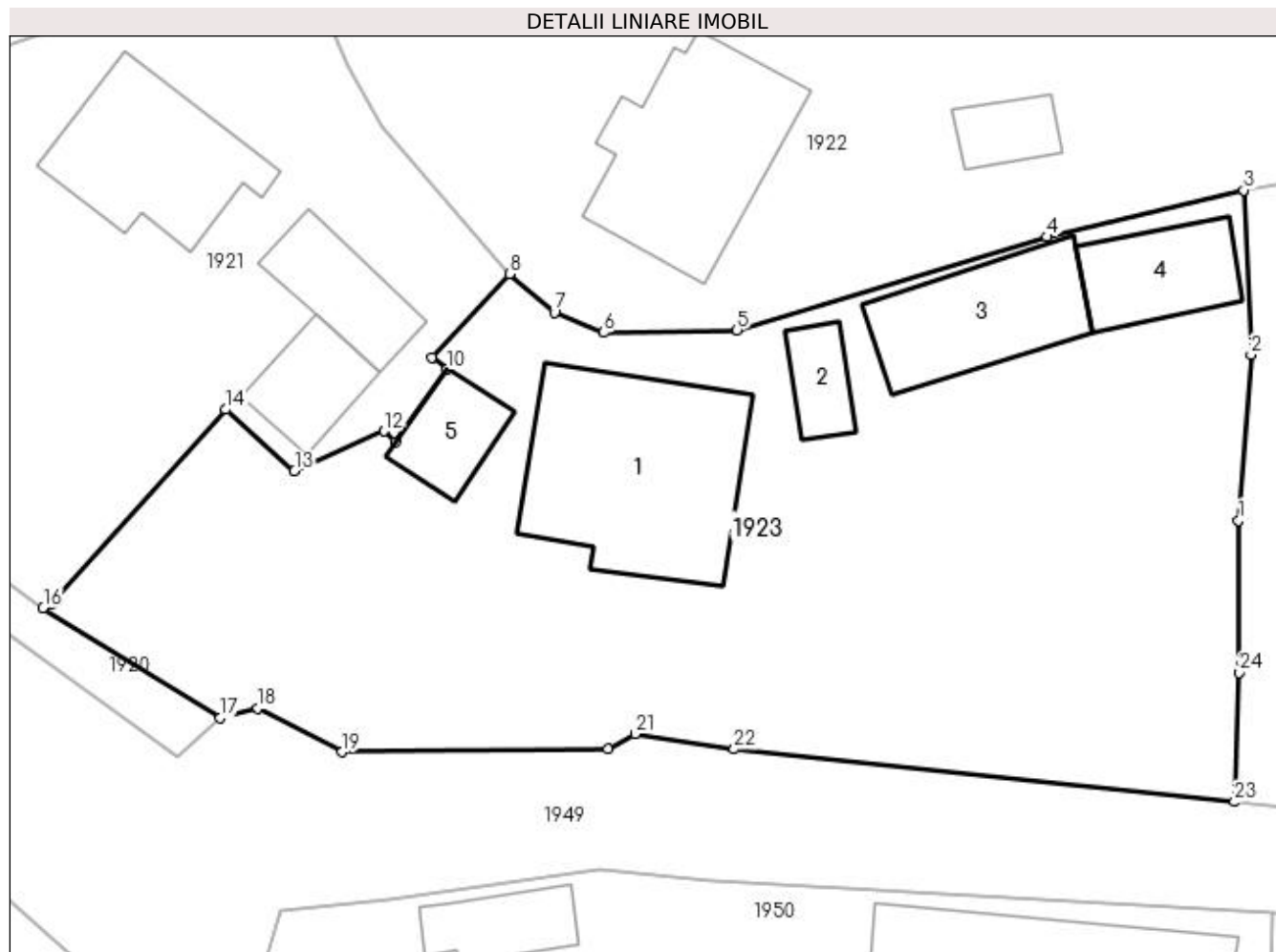
Inscrieri privind dezmembramintele dreptului de proprietate, drepturi reale de garanție și sarcini	Referințe
NU SUNT	

Anexa Nr. 1 La Partea I

Teren

Nr cadastral	Suprafața (mp)*	Observații / Referințe
80001	Din acte: 1.918 Masurata: 1.864	

* Suprafața este determinată în planul de proiecție Stereo 70.



Date referitoare la teren

Crt	Categorie folosință	Intra vilan	Suprafața (mp)	Tarla	Parcelă	Nr. topo	Observații / Referințe
1	curți constructii	DA	697	7	353-355	-	
2	faneata	DA	1.075	7	355,356	-	
3	arabil	DA	92	7	356	-	

Date referitoare la construcții

Crt	Număr	Destinație construcție	Supraf. (mp)	Situație juridică	Observații / Referințe
A1.1	80001-C1	construcții de locuințe	Din acte: 106 Masurata: 154	Cu acte	Nr. niveluri:3; S. construita la sol:154 mp; S. construita desfasurata:308 mp; se rectifica cf. art.12,alin.16(Legea7/1996)
A1.2	80001-C2	construcții anexa	24	Cu acte	Nr. niveluri:1; S. construita la sol:24 mp; S. construita desfasurata:24 mp;
A1.3		construcții de locuințe	80	Cu acte	Nr. niveluri:1; S. construita la sol:80 mp; S. construita desfasurata:80 mp;
A1.4		construcții anexa	52	Cu acte	Nr. niveluri:1; S. construita la sol:52 mp; S. construita desfasurata:52 mp;
A1.5		construcții anexa	34	Cu acte	Nr. niveluri:1; S. construita la sol:34 mp; S. construita desfasurata:34 mp;

Lungime Segmente

1) Valorile lungimilor segmentelor sunt obţinute din proiecţie în plan.

Punct început	X / Y	Punct sfârşit	X / Y	Lungime segment (** (m)
1	506.807,245 421.652,494	2	506.808,019 421.662,789	10.324
3	506.807,559 421.673,039	4	506.795,311 421.670,144	12.585
5	506.776,016 421.664,342	6	506.767,726 421.664,172	8.292
7	506.764,651 421.665,44	8	506.761,846 421.667,821	3.679
9	506.757,004 421.662,639	10	506.757,975 421.661,911	1.214
11	506.754,757 421.657,396	12	506.754,055 421.658,05	0.959
13	506.748,472 421.655,562	14	506.744,161 421.659,391	5.766
15	506.733,379 421.647,325	16	506.732,823 421.647,064	0.614
17	506.743,846 421.640,199	18	506.746,188 421.640,814	2.421
19	506.751,433 421.638,089	20	506.767,97 421.638,27	16.538
21	506.769,666 421.639,205	22	506.775,843 421.638,262	6.249
23	506.806,981 421.634,987	24	506.807,251 421.643,03	8.048

Punct început	X / Y	Punct sfârşit	X / Y	Lungime segment (** (m)
2	506.808,019 421.662,789	3	506.807,559 421.673,039	10.26
4	506.795,311 421.670,144	5	506.776,016 421.664,342	20.148
6	506.767,726 421.664,172	7	506.764,651 421.665,44	3.326
8	506.761,846 421.667,821	9	506.757,004 421.662,639	7.092
10	506.757,975 421.661,911	11	506.754,757 421.657,396	5.544
12	506.754,055 421.658,05	13	506.748,472 421.655,562	6.112
14	506.744,161 421.659,391	15	506.733,379 421.647,325	16.181
16	506.732,823 421.647,064	17	506.743,846 421.640,199	12.986
18	506.746,188 421.640,814	19	506.751,433 421.638,089	5.911
20	506.767,97 421.638,27	21	506.769,666 421.639,205	1.937
22	506.775,843 421.638,262	23	506.806,981 421.634,987	31.31
24	506.807,251 421.643,03	1	506.807,245 421.652,494	9.464

** Lungimile segmentelor sunt determinate în planul de proiecţie Stereo 70 şi sunt rotunjite la 1 milimetru.

*** Distanţa dintre puncte este formată din segmente cumulate ce sunt mai mici decât valoarea 1 milimetru.

**DATE DESPRE IMOBILUL NR. 1924**

Oficiul de Cadastru și Publicitate Imobiliară ARGES
Biroul de Cadastru și Publicitate Imobiliară Campulung

A. Partea I. Descrierea imobilului

TEREN Intravilan

Adresa: Loc. Valea Mare Pravat, Jud. Arges

Nr. Crt	Nr cadastral Nr. topografic	Suprafața* (mp)	Observații / Referințe
A1		Din acte: 1.918 Masurata: 1.907	Sector cadastral:23 Teren imprejmuit;

B. Partea II. Proprietari și acte

Inscrieri privitoare la dreptul de proprietate și alte drepturi reale		Referințe
/		
Hotarare Judecatoreasca nr. 2892, din 09/10/1998 emis de JUDECATORIA CAMPULUNG (Decizia Civila Nr. 689/13.03.2000 eliberata de TRIBUNALUL ARGES);		
B1	Inscrierea provizorie, drept de PROPRIETATE, dobandit prin lesire Din Indiviziune, cota actuala 1/1, cota initiala 1/1 1) BULUGEA ANA	A1
Act Normativ nr. 17, din 07/03/2014 emis de Parlamentul Romaniei;		
B2	Imobil aflat sub incidenta art.3 alin.(1) din Legea 17/2014	A1

C. Partea III. SARCINI .

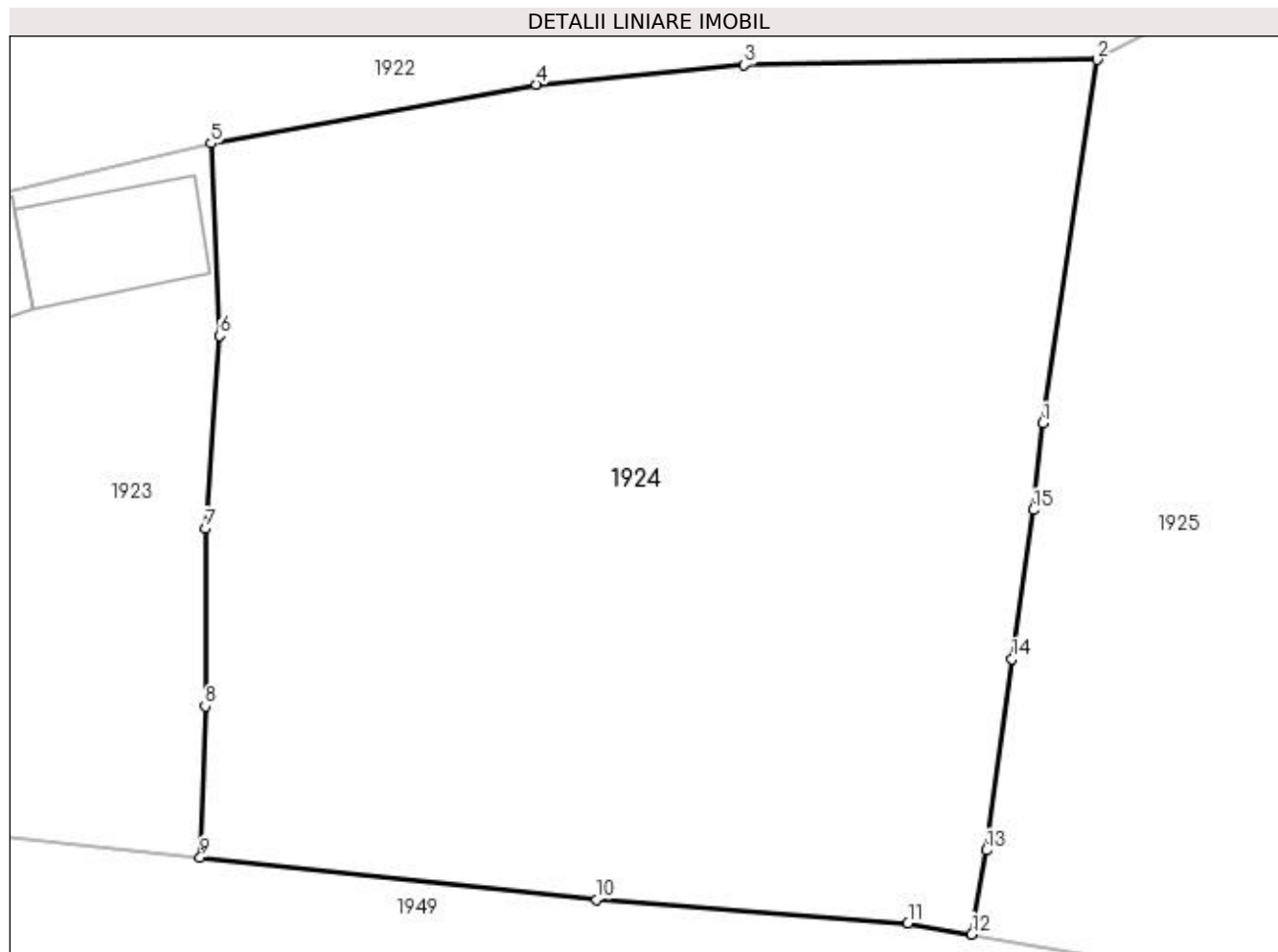
Inscrieri privind dezmembramintele dreptului de proprietate, drepturi reale de garanție și sarcini		Referințe
NU SUNT		

Anexa Nr. 1 La Partea I

Teren

Nr cadastral	Suprafața (mp)*	Observații / Referințe
	Din acte: 1.918 Masurata: 1.907	

* Suprafața este determinată în planul de proiecție Stereo 70.



Date referitoare la teren

Crt	Categorie folosință	Intra vilan	Suprafața (mp)	Tarla	Parcelă	Nr. topo	Observații / Referințe
1	faneata	DA	1.907	7	355-357	-	

Lungime Segmente

1) Valorile lungimilor segmentelor sunt obținute din proiecție în plan.

Punct început	X / Y	Punct sfârșit	X / Y	Lungime segment (** (m)
1	506.851,889 421.658,115	2	506.854,786 421.677,498	19.598
2	506.854,786 421.677,498	3	506.835,978 421.677,213	18.81
3	506.835,978 421.677,213	4	506.824,895 421.676,175	11.132
4	506.824,895 421.676,175	5	506.807,559 421.673,039	17.617
5	506.807,559 421.673,039	6	506.808,019 421.662,789	10.26

Punct început	X / Y	Punct sfârșit	X / Y	Lungime segment (** (m)
6	506.808,019 421.662,789	7	506.807,245 421.652,494	10.324
7	506.807,245 421.652,494	8	506.807,251 421.643,03	9.464
8	506.807,251 421.643,03	9	506.806,981 421.634,987	8.048
9	506.806,981 421.634,987	10	506.828,093 421.632,717	21.234
10	506.828,093 421.632,717	11	506.844,709 421.631,461	16.663
11	506.844,709 421.631,461	12	506.848,116 421.630,877	3.457
12	506.848,116 421.630,877	13	506.848,889 421.635,35	4.539
13	506.848,889 421.635,35	14	506.850,254 421.645,541	10.282
14	506.850,254 421.645,541	15	506.851,392 421.653,495	8.035
15	506.851,392 421.653,495	1	506.851,889 421.658,115	4.647

** Lungimile segmentelor sunt determinate în planul de proiecție Stereo 70 și sunt rotunjite la 1 milimetru.

*** Distanța dintre puncte este formată din segmente cumulate ce sunt mai mici decât valoarea 1 milimetru.

**DATE DESPRE IMOBILUL NR. 1925**

Oficiul de Cadastru și Publicitate Imobiliară ARGES
Biroul de Cadastru și Publicitate Imobiliară Campulung

A. Partea I. Descrierea imobilului

TEREN Intravilan

Adresa: Loc. Valea Mare Pravat, Jud. Arges

Nr. Crt	Nr cadastral Nr. topografic	Suprafața* (mp)	Observații / Referințe
A1		2.359	Sector cadastral:23 Teren imprejmuit;

B. Partea II. Proprietari și acte

Inscrieri privitoare la dreptul de proprietate și alte drepturi reale	Referințe
/	
Act Normativ nr. 7, din 13/03/1996 emis de PARLAMENT (art. 13 alin. 15);	
B1	A1
Inscrierea provizorie, drept de PROPRIETATE, dobandit prin Lege, cota actuala 1/1, cota initiala 1/1 1) COMUNA VALEA MARE PRAVAT, CIF:5010196	

C. Partea III. SARCINI .

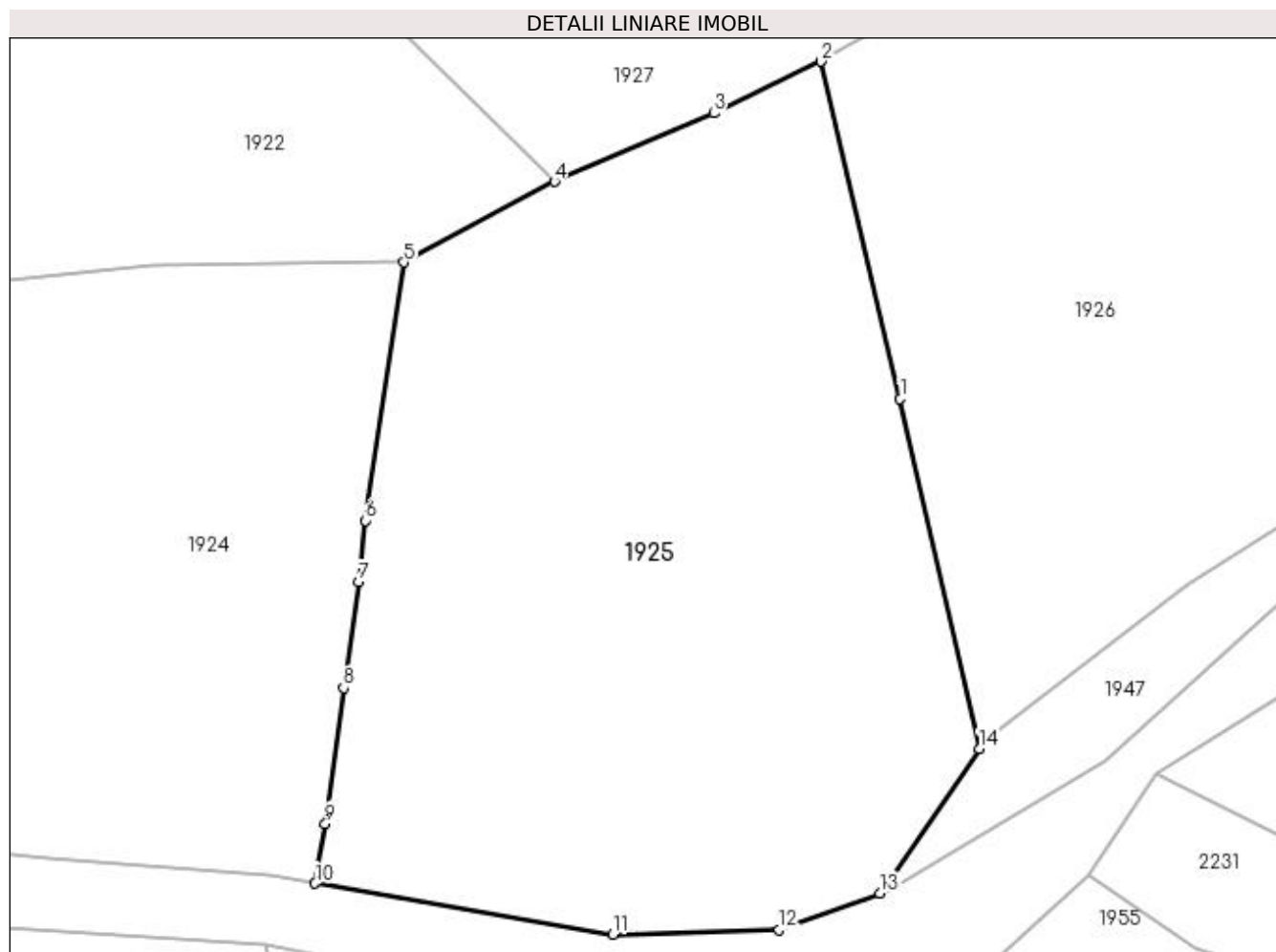
Inscrieri privind dezmembramintele dreptului de proprietate, drepturi reale de garanție și sarcini	Referințe
NU SUNT	

Anexa Nr. 1 La Partea I

Teren

Nr cadastral	Suprafața (mp)*	Observații / Referințe
	2.359	

* Suprafața este determinată în planul de proiecție Stereo 70.



Date referitoare la teren

Crt	Categorie folosință	Intra vilan	Suprafața (mp)	Tarla	Parcelă	Nr. topo	Observații / Referințe
1	faneata	DA	2.359	7	355,357	-	

Lungime Segmente

1) Valorile lungimilor segmentelor sunt obținute din proiecție în plan.

Punct început	X / Y	Punct sfârșit	X / Y	Lungime segment (** (m)
1	506.892,069 421.667,257	2	506.886,114 421.692,579	26.013
2	506.886,114 421.692,579	3	506.878,066 421.688,698	8.935
3	506.878,066 421.688,698	4	506.866,091 421.683,564	13.029
4	506.866,091 421.683,564	5	506.854,786 421.677,498	12.83
5	506.854,786 421.677,498	6	506.851,889 421.658,115	19.598

Punct început	X / Y	Punct sfârșit	X / Y	Lungime segment (** (m)
6	506.851,889 421.658,115	7	506.851,392 421.653,495	4.647
7	506.851,392 421.653,495	8	506.850,254 421.645,541	8.035
8	506.850,254 421.645,541	9	506.848,889 421.635,35	10.282
9	506.848,889 421.635,35	10	506.848,116 421.630,877	4.539
10	506.848,116 421.630,877	11	506.870,496 421.627,043	22.706
11	506.870,496 421.627,043	12	506.882,98 421.627,394	12.489
12	506.882,98 421.627,394	13	506.890,554 421.630,109	8.046
13	506.890,554 421.630,109	14	506.898,0 421.640,982	13.178
14	506.898,0 421.640,982	1	506.892,069 421.667,257	26.936

** Lungimile segmentelor sunt determinate în planul de proiecție Stereo 70 și sunt rotunjite la 1 milimetru.

*** Distanța dintre puncte este formată din segmente cumulate ce sunt mai mici decât valoarea 1 milimetru.

**DATE DESPRE IMOBILUL NR. 1926**

Oficiul de Cadastru și Publicitate Imobiliară ARGES
Biroul de Cadastru și Publicitate Imobiliară Campulung

A. Partea I. Descrierea imobilului

TEREN Intravilan

Adresa: Loc. Valea Mare Pravat, Jud. Arges

Nr. Crt	Nr cadastral Nr. topografic	Suprafața* (mp)	Observații / Referințe
A1		6.199	Sector cadastral:23 Teren imprejmuit;

B. Partea II. Proprietari și acte

Inscrieri privitoare la dreptul de proprietate și alte drepturi reale		Referințe
/		
Hotarare Judecatoreasca nr. 1567, din 14/09/2015 emis de JUDECATORIA CAMPULUNG;		
B1	Intabulare, drept de PROPRIETATE bun propriu , dobandit prin lesire Din Indiviziune, cota actuala 1/1, cota initiala 1/1 1) HĂRTIESCU VIORICA	A1

C. Partea III. SARCINI .

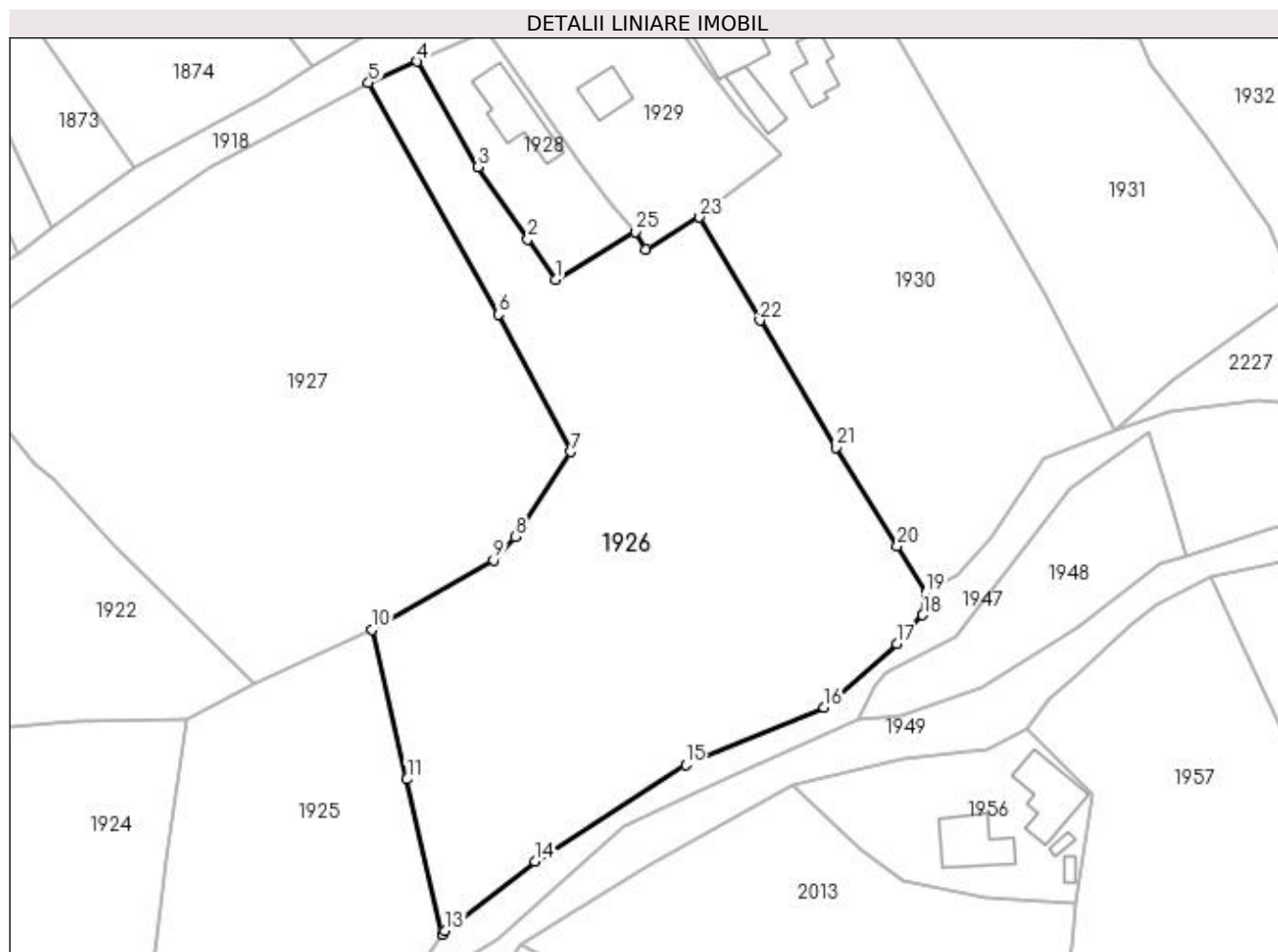
Inscrieri privind dezmembramintele dreptului de proprietate, drepturi reale de garanție și sarcini	Referințe
NU SUNT	

Anexa Nr. 1 La Partea I

Teren

Nr cadastral	Suprafața (mp)*	Observații / Referințe
	6.199	

* Suprafața este determinată în planul de proiecție Stereo 70.



Date referitoare la teren

Crt	Categorie folosință	Intra vilan	Suprafața (mp)	Tarla	Parcelă	Nr. topo	Observații / Referințe
1	faneata	DA	6.199	7	365,366	-	

Lungime Segmente

1) Valorile lungimilor segmentelor sunt obținute din proiecție în plan.

Punct început	X / Y	Punct sfârșit	X / Y	Lungime segment (** (m)
1	506.917,208 421.751,855	2	506.912,526 421.758,674	8.272
3	506.904,078 421.770,946	4	506.893,719 421.788,767	20.613
5	506.885,57 421.785,18	6	506.907,583 421.745,928	45.003
7	506.919,858 421.722,692	8	506.910,353 421.708,349	17.207
9	506.906,698 421.704,334	10	506.886,114 421.692,579	23.704

Punct început	X / Y	Punct sfârșit	X / Y	Lungime segment (** (m)
2	506.912,526 421.758,674	3	506.904,078 421.770,946	14.899
4	506.893,719 421.788,767	5	506.885,57 421.785,18	8.904
6	506.907,583 421.745,928	7	506.919,858 421.722,692	26.279
8	506.910,353 421.708,349	9	506.906,698 421.704,334	5.429
10	506.886,114 421.692,579	11	506.892,069 421.667,257	26.013

Punct început	X / Y	Punct sfârșit	X / Y	Lungime segment (** (m)
11	506.892,069 421.667,257	12	506.898,0 421.640,982	26.936
13	506.898,451 421.641,641	14	506.913,69 421.653,391	19.243
15	506.939,283 421.669,692	16	506.962,711 421.679,406	25.362
17	506.975,063 421.690,166	18	506.979,415 421.695,049	6.541
19	506.979,915 421.698,845	20	506.975,088 421.706,714	9.232
21	506.964,773 421.723,395	22	506.951,84 421.744,934	25.124
23	506.941,611 421.762,379	24	506.932,545 421.756,881	10.603
25	506.930,705 421.759,926	1	506.917,208 421.751,855	15.726

Punct început	X / Y	Punct sfârșit	X / Y	Lungime segment (** (m)
12	506.898,0 421.640,982	13	506.898,451 421.641,641	0.799
14	506.913,69 421.653,391	15	506.939,283 421.669,692	30.343
16	506.962,711 421.679,406	17	506.975,063 421.690,166	16.381
18	506.979,415 421.695,049	19	506.979,915 421.698,845	3.829
20	506.975,088 421.706,714	21	506.964,773 421.723,395	19.613
22	506.951,84 421.744,934	23	506.941,611 421.762,379	20.223
24	506.932,545 421.756,881	25	506.930,705 421.759,926	3.558

** Lungimile segmentelor sunt determinate în planul de proiecție Stereo 70 și sunt rotunjite la 1 milimetru.

*** Distanța dintre puncte este formată din segmente cumulate ce sunt mai mici decât valoarea 1 milimetru.

**DATE DESPRE IMOBILUL NR. 1927**

Oficiul de Cadastru și Publicitate Imobiliară ARGES
Biroul de Cadastru și Publicitate Imobiliară Campulung

A. Partea I. Descrierea imobilului

TEREN Intravilan

Adresa: Loc. Valea Mare Pravat, Jud. Arges

Nr. Crt	Nr cadastral Nr. topografic	Suprafața* (mp)	Observații / Referințe
A1		Din acte: 5.280 Masurata: 6.012	Sector cadastral:23 Teren imprejmuit;

B. Partea II. Proprietari și acte

Inscrieri privitoare la dreptul de proprietate și alte drepturi reale		Referințe
/		
Act Administrativ nr. 91900, din 12/12/1996 emis de CJPSDPAT ARGES;		
B1	Intabulare, drept de PROPRIETATE, dobandit prin Reconstituire, cota actuala 1/1, cota initiala 1/1 1) BUTOI ION , lipsă CNP 2) ROAITĂ NICOLETA , lipsă CNP 3) MARGALINOIU MARIA , lipsă CNP 4) COJOCARU ELENA , lipsă CNP	A1
Act Normativ nr. 17, din 07/03/2014 emis de Parlamentul Romaniei;		
B2	Imobil aflat sub incidenta art.3 alin.(1) din Legea 17/2014	A1

C. Partea III. SARCINI .

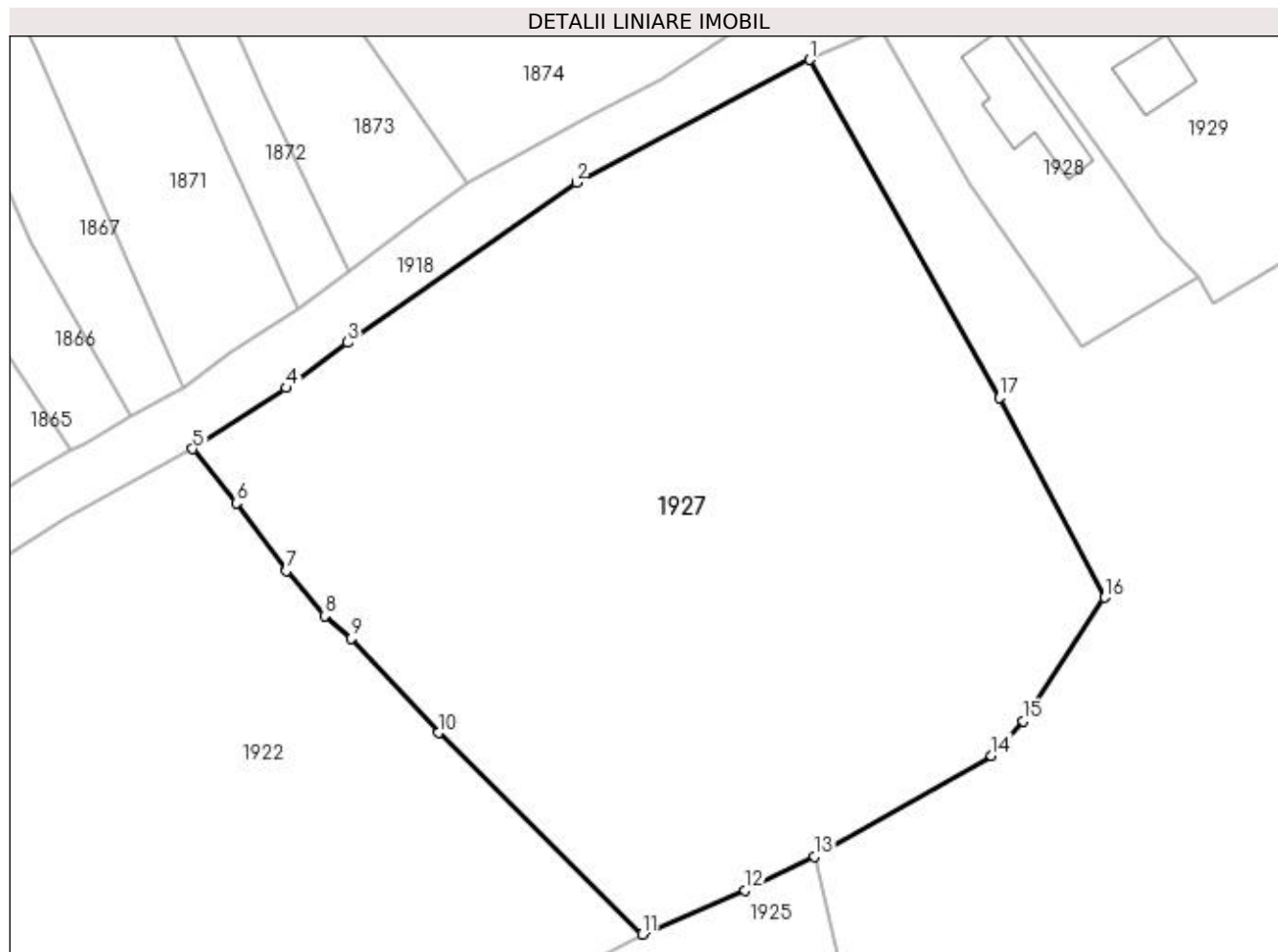
Inscrieri privind dezmembramintele dreptului de proprietate, drepturi reale de garanție și sarcini	Referințe
NU SUNT	

Anexa Nr. 1 La Partea I

Teren

Nr cadastral	Suprafața (mp)*	Observații / Referințe
	Din acte: 5.280 Masurata: 6.012	

* Suprafața este determinată în planul de proiecție Stereo 70.



Date referitoare la teren

Crt	Categorie folosință	Intra vilan	Suprafața (mp)	Tarla	Parcelă	Nr. topo	Observații / Referințe
1	faneata	DA	6.012	7	363-365	-	

Lungime Segmente

1) Valorile lungimilor segmentelor sunt obținute din proiecție în plan.

Punct început	X / Y	Punct sfârșit	X / Y	Lungime segment (** (m)
1	506.885,57 421.785,18	2	506.858,44 421.770,908	30.655
2	506.858,44 421.770,908	3	506.831,865 421.752,316	32.433
3	506.831,865 421.752,316	4	506.824,697 421.747,053	8.893
4	506.824,697 421.747,053	5	506.813,836 421.739,976	12.963
5	506.813,836 421.739,976	6	506.818,921 421.733,685	8.089

Punct început	X / Y	Punct sfârșit	X / Y	Lungime segment (** (m)
6	506.818,921 421.733,685	7	506.824,758 421.725,802	9.809
7	506.824,758 421.725,802	8	506.829,177 421.720,544	6.868
8	506.829,177 421.720,544	9	506.832,316 421.717,929	4.086
9	506.832,316 421.717,929	10	506.842,434 421.706,975	14.912
10	506.842,434 421.706,975	11	506.866,091 421.683,564	33.283
11	506.866,091 421.683,564	12	506.878,066 421.688,698	13.029
12	506.878,066 421.688,698	13	506.886,114 421.692,579	8.935
13	506.886,114 421.692,579	14	506.906,698 421.704,334	23.704
14	506.906,698 421.704,334	15	506.910,353 421.708,349	5.429
15	506.910,353 421.708,349	16	506.919,858 421.722,692	17.207
16	506.919,858 421.722,692	17	506.907,583 421.745,928	26.279
17	506.907,583 421.745,928	1	506.885,57 421.785,18	45.003

** Lungimile segmentelor sunt determinate în planul de proiecție Stereo 70 și sunt rotunjite la 1 milimetru.

*** Distanța dintre puncte este formată din segmente cumulate ce sunt mai mici decât valoarea 1 milimetru.

**DATE DESPRE IMOBILUL NR. 1928**

Oficiul de Cadastru și Publicitate Imobiliară ARGES
Biroul de Cadastru și Publicitate Imobiliară Campulung

A. Partea I. Descrierea imobilului

TEREN Intravilan

Nr. CF vechi:970
Nr. cadastral vechi:1151

Adresa: Loc. Valea Mare Pravat, Nr. 248, Jud. Arges, parcelele 368 și 367

Nr. Crt	Nr cadastral Nr. topografic	Suprafața* (mp)	Observații / Referințe
A1	81880	Din acte: 596 Masurata: 614	Sector cadastral:23 Teren imprejmuit;

Construcții

Crt	Nr cadastral Nr. topografic	Adresa	Observații / Referințe
A1.1	81880-C1	Loc. Valea Mare Pravat, Nr. 248, Jud. Arges, parcelele 368 și 367	Nr. niveluri:1; S. construita la sol:99 mp; S. construita desfasurata:99 mp;

B. Partea II. Proprietari și acte

Inscrieri privitoare la dreptul de proprietate și alte drepturi reale		Referințe
14231 / 04/07/2022		
Act Notarial nr. 108, din 30/06/2022 emis de Ionescu Cornelia;		
B3	Intabulare, drept de PROPRIETATE- bun propriu, dobandit prin Succesiune, cota actuala 1/1, cota initiala 1/1 1) NEACȘU CONSTANȚA	A1, A1.1

C. Partea III. SARCINI .

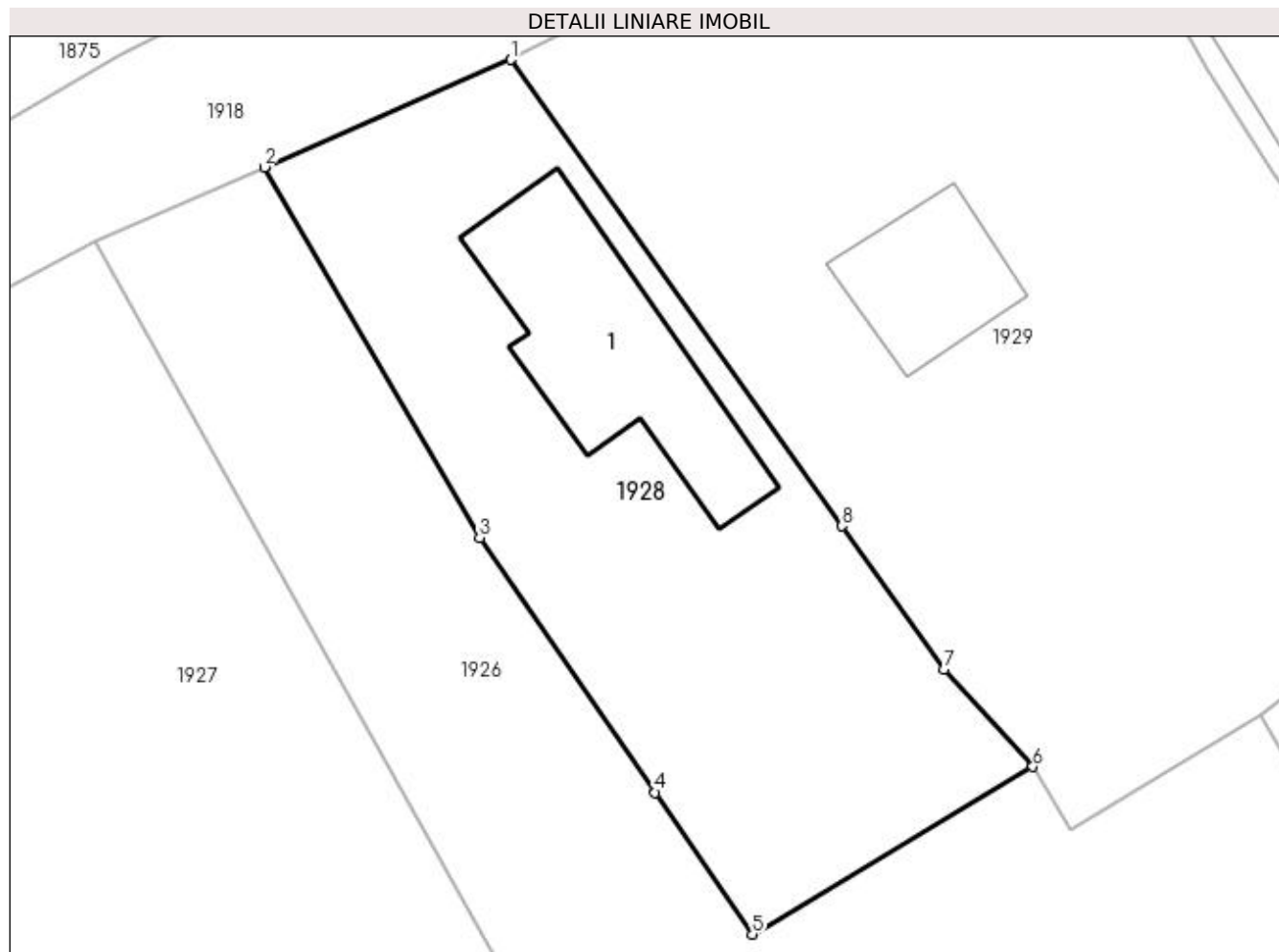
Inscrieri privind dezmembramintele dreptului de proprietate, drepturi reale de garanție și sarcini	Referințe
NU SUNT	

Anexa Nr. 1 La Partea I

Teren

Nr cadastral	Suprafața (mp)*	Observații / Referințe
81880	Din acte: 596 Masurata: 614	

* Suprafața este determinată în planul de proiecție Stereo 70.



Date referitoare la teren

Crt	Categorie folosință	Intravilan	Suprafața (mp)	Tarla	Parcelă	Nr. topo	Observații / Referințe
1	curți constructii	DA	378	7	367,368	-	
2	arabil	DA	236	7	365,367	-	

Date referitoare la construcții

Crt	Număr	Destinație construcție	Supraf. (mp)	Situație juridică	Observații / Referințe
A1.1	81880-C1	construcții de locuințe	99	Cu acte	Nr. niveluri:1; S. construita la sol:99 mp; S. construita desfasurata:99 mp;

Lungime Segmente

1) Valorile lungimilor segmentelor sunt obținute din proiecție în plan.

Punct început	X / Y	Punct sfârșit	X / Y	Lungime segment (** (m)
1	506.905,579 421.793,931	2	506.893,719 421.788,767	12.935
2	506.893,719 421.788,767	3	506.904,078 421.770,946	20.613
3	506.904,078 421.770,946	4	506.912,526 421.758,674	14.899

Punct început	X / Y	Punct sfârșit	X / Y	Lungime segment (** (m)
4	506.912,526 421.758,674	5	506.917,208 421.751,855	8.272
5	506.917,208 421.751,855	6	506.930,705 421.759,926	15.726
6	506.930,705 421.759,926	7	506.926,413 421.764,615	6.357
7	506.926,413 421.764,615	8	506.921,524 421.771,495	8.44
8	506.921,524 421.771,495	1	506.905,579 421.793,931	27.525

** Lungimile segmentelor sunt determinate în planul de proiecție Stereo 70 și sunt rotunjite la 1 milimetru.

*** Distanța dintre puncte este formată din segmente cumulate ce sunt mai mici decât valoarea 1 milimetru.

**DATE DESPRE IMOBILUL NR. 1929**

Oficiul de Cadastru și Publicitate Imobiliară ARGES
Biroul de Cadastru și Publicitate Imobiliară Campulung

A. Partea I. Descrierea imobilului

TEREN Intravilan

Adresa: Loc. Valea Mare Pravat, Nr. 249, Jud. Arges

Nr. Crt	Nr cadastral Nr. topografic	Suprafața* (mp)	Observații / Referințe
A1		1.204	Sector cadastral:23 Teren imprejmuit;

Construcții

Crt	Nr cadastral Nr. topografic	Adresa	Observații / Referințe
A1.1		Loc. Valea Mare Pravat, Nr. 249, Jud. Arges	Nr. niveluri:1; S. construita la sol:47 mp; S. construita desfasurata:47 mp;

B. Partea II. Proprietari și acte

Inscrieri privitoare la dreptul de proprietate și alte drepturi reale	Referințe
/	
Act Normativ nr. 7, din 13/03/1996 emis de PARLAMENT (art. 13 alin. 15);	
B1	Inscrierea provizorie, drept de PROPRIETATE, dobandit prin Lege, cota actuala 1/1, cota initiala 1/1 1) COMUNA VALEA MARE PRAVĂȚ , CIF:5010196
Act Normativ nr. 7, din 13/03/1996 emis de PARLAMENT (art. 12 alin. 16);	
B3	Intabulare, drept de PROPRIETATE, dobandit prin Construire, cota actuala 1/1, cota initiala 1/1 1) HARALAMBIE MALEA , lipsă CNP

C. Partea III. SARCINI .

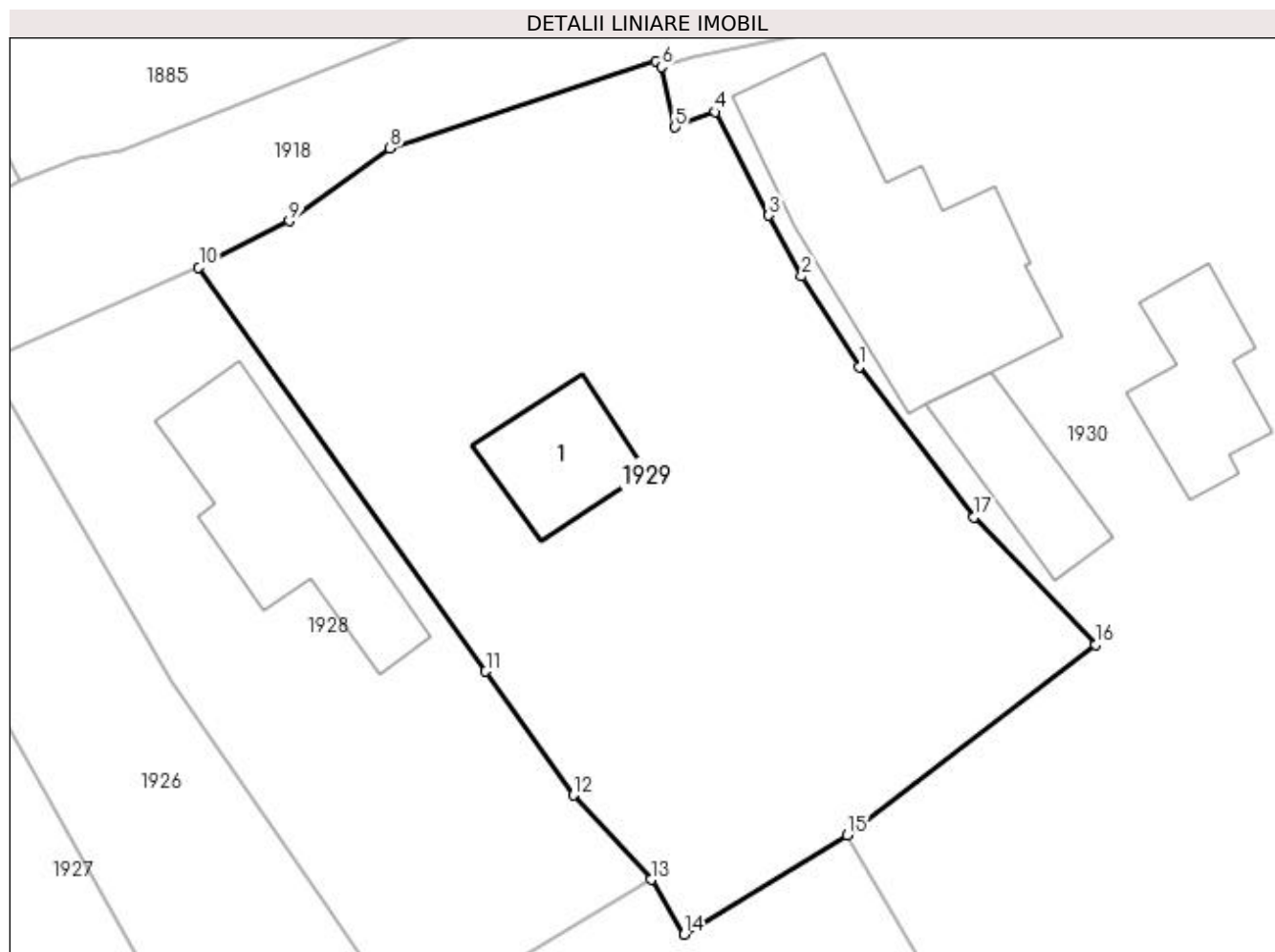
Inscrieri privind dezmembramintele dreptului de proprietate, drepturi reale de garanție și sarcini	Referințe
NU SUNT	

Anexa Nr. 1 La Partea I

Teren

Nr cadastral	Suprafața (mp)*	Observații / Referințe
	1.204	

* Suprafața este determinată în planul de proiecție Stereo 70.



Date referitoare la teren

Crt	Categorie folosință	Intra vilan	Suprafața (mp)	Tarla	Parcelă	Nr. topo	Observații / Referințe
1	curți constructii	DA	433	7	369,370	-	
2	livada	DA	771	7	369,370	-	

Date referitoare la construcții

Crt	Număr	Destinație construcție	Supraf. (mp)	Situație juridică	Observații / Referințe
A1.1		construcții de locuințe	47	Cu acte	Nr. niveluri:1; S. construita la sol:47 mp; S. construita desfasurata:47 mp;

Lungime Segmente

1) Valorile lungimilor segmentelor sunt obținute din proiecție în plan.

Punct început	X / Y	Punct sfârșit	X / Y	Lungime segment (** (m)
1	506.942,276 421.788,41	2	506.939,082 421.793,42	5.942
2	506.939,082 421.793,42	3	506.937,262 421.796,805	3.843
3	506.937,262 421.796,805	4	506.934,269 421.802,553	6.481

Punct început	X / Y	Punct sfârșit	X / Y	Lungime segment (** (m)
4	506.934,269 421.802,553	5	506.932,045 421.801,713	2.377
5	506.932,045 421.801,713	6	506.931,286 421.805,057	3.429
6	506.931,286 421.805,057	7	506.930,962 421.805,354	0.44
7	506.930,962 421.805,354	8	506.916,21 421.800,544	15.516
8	506.916,21 421.800,544	9	506.910,619 421.796,492	6.905
9	506.910,619 421.796,492	10	506.905,579 421.793,931	5.653
10	506.905,579 421.793,931	11	506.921,524 421.771,495	27.525
11	506.921,524 421.771,495	12	506.926,413 421.764,615	8.44
12	506.926,413 421.764,615	13	506.930,705 421.759,926	6.357
13	506.930,705 421.759,926	14	506.932,545 421.756,881	3.558
14	506.932,545 421.756,881	15	506.941,611 421.762,379	10.603
15	506.941,611 421.762,379	16	506.955,402 421.772,955	17.379
16	506.955,402 421.772,955	17	506.948,653 421.780,046	9.789
17	506.948,653 421.780,046	1	506.942,276 421.788,41	10.518

** Lungimile segmentelor sunt determinate în planul de proiecție Stereo 70 și sunt rotunjite la 1 milimetru.

*** Distanța dintre puncte este formată din segmente cumulate ce sunt mai mici decât valoarea 1 milimetru.

**DATE DESPRE IMOBILUL NR. 1930**

Oficiul de Cadastru și Publicitate Imobiliară ARGES
Biroul de Cadastru și Publicitate Imobiliară Campulung

A. Partea I. Descrierea imobilului

TEREN Intravilan

Nr. CF vechi:265
Nr. cadastral vechi:437

Adresa: Loc. Valea Mare Pravat, Nr. 250, Jud. Arges, pct ACASA

Nr. Crt	Nr cadastral Nr. topografic	Suprafața* (mp)	Observații / Referințe
A1	80995	Din acte: 4.097 Masurata: 4.116	Sector cadastral:23 Teren imprejmuit;

Construcții

Crt	Nr cadastral Nr. topografic	Adresa	Observații / Referințe
A1.1	80995-C1	Loc. Valea Mare Pravat, Nr. 250, Jud. Arges, pct ACASA	Nr. niveluri:2; S. construita la sol:160 mp; S. construita desfasurata:275 mp; se rectifica cf.art.12,alin.16 (Legea7/1996)
A1.2	80995-C2	Loc. Valea Mare Pravat, Nr. 250, Jud. Arges, pct ACASA	Nr. niveluri:1; S. construita la sol:57 mp; S. construita desfasurata:57 mp; ANEXE
A1.3		Loc. Valea Mare Pravat, Nr. 250, Jud. Arges, pct ACASA	Nr. niveluri:1; S. construita la sol:47 mp; S. construita desfasurata:47 mp;

B. Partea II. Proprietari și acte

Inscrieri privitoare la dreptul de proprietate și alte drepturi reale		Referințe
17885 / 17/12/2013		
Act Notarial nr. 174/2013, din 16/12/2013 emis de BNP IONESCU CORNELIA;		
B6	Intabulare, drept de PROPRIETATE, dobandit prin Succesiune, cota actuala 3/4, cota initiala 3/4 1) IARU MIHAELA RALUCA	A1
B8	Intabulare, drept de PROPRIETATE, dobandit prin Succesiune, cota actuala 3/8, cota initiala 3/8 1) IARU MIHAELA RALUCA	A1.1, A1.2
17888 / 17/12/2013		
Act Notarial nr. 148, din 16/12/2013 emis de Zipisi Cornelia;		
B9	Intabulare, drept de PROPRIETATE, dobandit prin Succesiune, cota actuala 1/4, cota initiala 1/4 1) IARU MIHAELA RALUCA	A1
B10	Intabulare, drept de PROPRIETATE, dobandit prin Succesiune, cota actuala 5/8, cota initiala 5/8 1) IARU MIHAELA RALUCA	A1.1, A1.2
/		
Act Normativ nr. 7, din 13/03/1996 emis de PARLAMENT (art. 12 alin. 16);		
B11	Intabulare, drept de PROPRIETATE, dobandit prin Construire, cota actuala 1/1, cota initiala 1/1 1) IARU MIHAELA RALUCA	A1.3

C. Partea III. SARCINI .

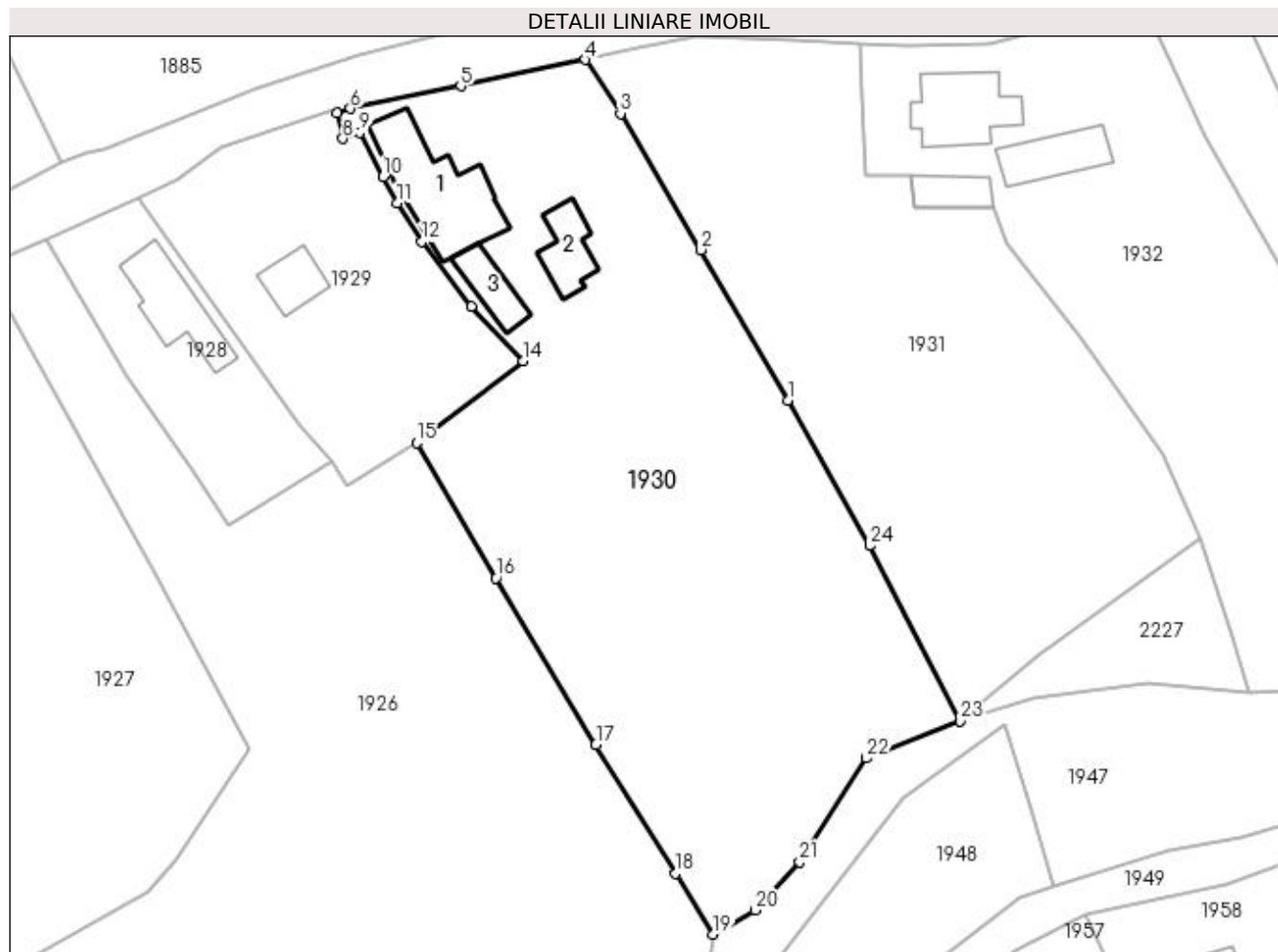
Inscrieri privind dezmembramintele dreptului de proprietate, drepturi reale de garanție și sarcini	Referințe
NU SUNT	

Anexa Nr. 1 La Partea I

Teren

Nr cadastral	Suprafața (mp)*	Observații / Referințe
80995	Din acte: 4.097 Masurata: 4.116	

* Suprafața este determinată în planul de proiecție Stereo 70.



Date referitoare la teren

Crt	Categorie folosință	Intravilan	Suprafața (mp)	Tarla	Parcelă	Nr. topo	Observații / Referințe
1	curți constructii	DA	800	7	371-373	-	
2	faneata	DA	3.316	7	365,366,373,374	-	

Date referitoare la construcții

Crt	Număr	Destinație construcție	Supraf. (mp)	Situație juridică	Observații / Referințe
A1.1	80995-C1	construcții de locuințe	Din acte: 221 Masurata: 160	Cu acte	Nr. niveluri:2; S. construita la sol:160 mp; S. construita desfasurata:275 mp; se rectifica cf. art.12,alin.16(Legea7/1996)
A1.2	80995-C2	construcții anexa	57	Cu acte	Nr. niveluri:1; S. construita la sol:57 mp; S. construita desfasurata:57 mp; ANEXE
A1.3		construcții anexa	47	Cu acte	Nr. niveluri:1; S. construita la sol:47 mp; S. construita desfasurata:47 mp;

Lungime Segmente

1) Valorile lungimilor segmentelor sunt obținute din proiecție în plan.

Punct început	X / Y	Punct sfârșit	X / Y	Lungime segment (** (m)	Punct început	X / Y	Punct sfârșit	X / Y	Lungime segment (** (m)
---------------	-------	---------------	-------	-------------------------	---------------	-------	---------------	-------	-------------------------

Punct început	X / Y	Punct sfârșit	X / Y	Lungime segment (** (m))
1	506.989,587 421.767,911	2	506.978,356 421.787,344	22.445
3	506.967,956 421.804,973	4	506.963,41 421.811,936	8.316
5	506.947,286 421.808,545	6	506.932,993 421.805,61	14.591
7	506.931,286 421.805,057	8	506.932,045 421.801,713	3.429
9	506.934,269 421.802,553	10	506.937,262 421.796,805	6.481
11	506.939,082 421.793,42	12	506.942,276 421.788,41	5.942
13	506.948,653 421.780,046	14	506.955,402 421.772,955	9.789
15	506.941,611 421.762,379	16	506.951,84 421.744,934	20.223
17	506.964,773 421.723,395	18	506.975,088 421.706,714	19.613
19	506.979,915 421.698,845	20	506.985,359 421.701,954	6.269
21	506.991,148 421.708,217	22	506.999,765 421.721,614	15.929
23	507.011,893 421.726,439	24	507.000,155 421.749,097	25.518

Punct început	X / Y	Punct sfârșit	X / Y	Lungime segment (** (m))
2	506.978,356 421.787,344	3	506.967,956 421.804,973	20.468
4	506.963,41 421.811,936	5	506.947,286 421.808,545	16.477
6	506.932,993 421.805,61	7	506.931,286 421.805,057	1.794
8	506.932,045 421.801,713	9	506.934,269 421.802,553	2.377
10	506.937,262 421.796,805	11	506.939,082 421.793,42	3.843
12	506.942,276 421.788,41	13	506.948,653 421.780,046	10.518
14	506.955,402 421.772,955	15	506.941,611 421.762,379	17.379
16	506.951,84 421.744,934	17	506.964,773 421.723,395	25.124
18	506.975,088 421.706,714	19	506.979,915 421.698,845	9.232
20	506.985,359 421.701,954	21	506.991,148 421.708,217	8.529
22	506.999,765 421.721,614	23	507.011,893 421.726,439	13.053
24	507.000,155 421.749,097	1	506.989,587 421.767,911	21.579

** Lungimile segmentelor sunt determinate în planul de proiecție Stereo 70 și sunt rotunjite la 1 milimetru.

*** Distanța dintre puncte este formată din segmente cumulate ce sunt mai mici decât valoarea 1 milimetru.

**DATE DESPRE IMOBILUL NR. 1931**

Oficiul de Cadastru și Publicitate Imobiliară ARGES
Biroul de Cadastru și Publicitate Imobiliară Campulung

A. Partea I. Descrierea imobilului

TEREN Intravilan

Adresa: Loc. Valea Mare Pravat, Jud. Arges

Nr. Crt	Nr cadastral Nr. topografic	Suprafața* (mp)	Observații / Referințe
A1		3.000	Sector cadastral:23 Teren neimprejmuit;

B. Partea II. Proprietari și acte

Inscrieri privitoare la dreptul de proprietate și alte drepturi reale	Referințe
/	
Act Administrativ nr. 66717, din 20/10/1994 emis de CJPSDPAT ARGES;	
B1	A1
Intabulare, drept de PROPRIETATE, dobandit prin Reconstituire, cota actuala 1/1, cota initiala 1/1 1) POLEXE PETRE, lipsă CNP	

C. Partea III. SARCINI .

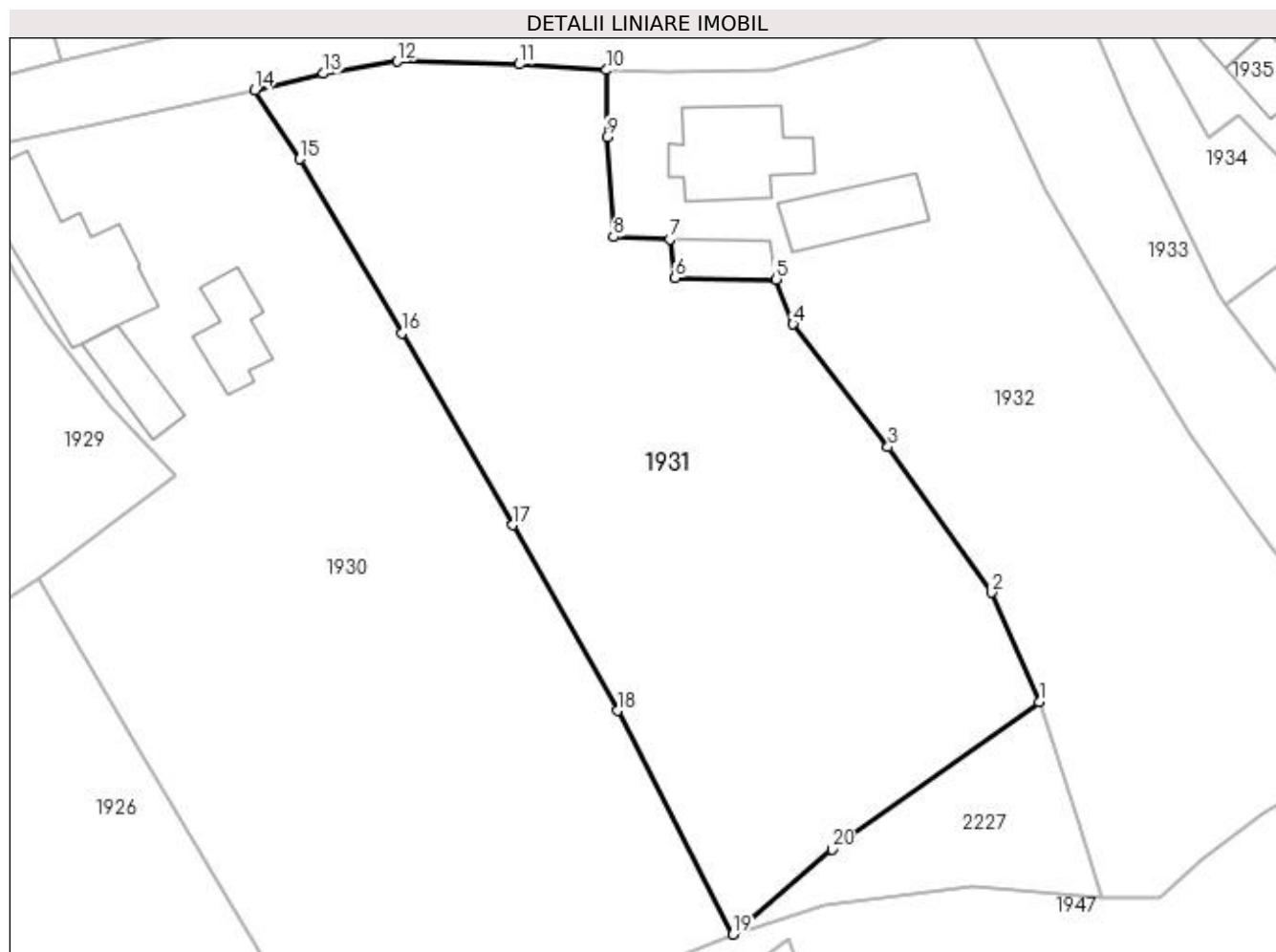
Inscrieri privind dezmembramintele dreptului de proprietate, drepturi reale de garanție și sarcini	Referințe
NU SUNT	

Anexa Nr. 1 La Partea I

Teren

Nr cadastral	Suprafața (mp)*	Observații / Referințe
	3.000	

* Suprafața este determinată în planul de proiecție Stereo 70.



Date referitoare la teren

Crt	Categorie folosință	Intra vilan	Suprafața (mp)	Tarla	Parcelă	Nr. topo	Observații / Referințe
1	faneata	DA	3.000	7	377	-	

Lungime Segmente

1) Valorile lungimilor segmentelor sunt obținute din proiecție în plan.

Punct început	X / Y	Punct sfârșit	X / Y	Lungime segment (** (m)
1	507.042,951 421.749,971	2	507.038,088 421.761,056	12.105
2	507.038,088 421.761,056	3	507.027,592 421.775,803	18.101
3	507.027,592 421.775,803	4	507.017,973 421.788,249	15.73
4	507.017,973 421.788,249	5	507.016,257 421.792,771	4.837
5	507.016,257 421.792,771	6	507.006,029 421.792,911	10.229

Punct început	X / Y	Punct sfârșit	X / Y	Lungime segment (** (m)
6	507.006,029 421.792,911	7	507.005,491 421.796,851	3.977
7	507.005,491 421.796,851	8	506.999,781 421.797,059	5.714
8	506.999,781 421.797,059	9	506.999,099 421.807,191	10.155
9	506.999,099 421.807,191	10	506.999,046 421.813,976	6.785
10	506.999,046 421.813,976	11	506.990,211 421.814,551	8.854
11	506.990,211 421.814,551	12	506.977,869 421.814,842	12.345
12	506.977,869 421.814,842	13	506.970,369 421.813,617	7.599
13	506.970,369 421.813,617	14	506.963,41 421.811,936	7.159
14	506.963,41 421.811,936	15	506.967,956 421.804,973	8.316
15	506.967,956 421.804,973	16	506.978,356 421.787,344	20.468
16	506.978,356 421.787,344	17	506.989,587 421.767,911	22.445
17	506.989,587 421.767,911	18	507.000,155 421.749,097	21.579
18	507.000,155 421.749,097	19	507.011,893 421.726,439	25.518
19	507.011,893 421.726,439	20	507.021,905 421.735,043	13.201
20	507.021,905 421.735,043	1	507.042,951 421.749,971	25.803

** Lungimile segmentelor sunt determinate în planul de proiecție Stereo 70 și sunt rotunjite la 1 milimetru.

*** Distanța dintre puncte este formată din segmente cumulate ce sunt mai mici decât valoarea 1 milimetru.

**DATE DESPRE IMOBILUL NR. 1932**

Oficiul de Cadastru și Publicitate Imobiliară ARGES
Biroul de Cadastru și Publicitate Imobiliară Campulung

A. Partea I. Descrierea imobilului

TEREN Intravilan

Adresa: Loc. Valea Mare Pravat, Nr. 252, Jud. Arges, FOST SAT VALEA FOII

Nr. Crt	Nr cadastral Nr. topografic	Suprafața* (mp)	Observații / Referințe
A1	80474	2.797	Sector cadastral:23 Teren imprejmuit;

Construcții

Crt	Nr cadastral Nr. topografic	Adresa	Observații / Referințe
A1.1	80474-C1	Loc. Valea Mare Pravat, Nr. 252, Jud. Arges, FOST SAT VALEA FOII	Nr. niveluri:1; S. construita la sol:109 mp; S. construita desfasurata:109 mp;
A1.2	80474-C2	Loc. Valea Mare Pravat, Nr. 252, Jud. Arges, FOST SAT VALEA FOII	Nr. niveluri:1; S. construita la sol:40 mp; S. construita desfasurata:40 mp;
A1.3	80474-C3	Loc. Valea Mare Pravat, Nr. 252, Jud. Arges, FOST SAT VALEA FOII	Nr. niveluri:1; S. construita la sol:72 mp; S. construita desfasurata:72 mp;

B. Partea II. Proprietari și acte

Inscrieri privitoare la dreptul de proprietate și alte drepturi reale	Referințe	
4759 / 07/04/2011		
Act Notarial nr. 1186, din 26/10/1962 emis de NOTARIAT DE STAT (act notarial nr. 173/1998/31-03-1998 emis de BANP TULUCA FILOFTEIA si IONESCU CORNELIA ; act administrativ SERIA D 9 nr 780118 din 05-10-1994 emis de PRIMARIA VALEA MARE PRAVAT; act notarial nr. 1829/11-09-1972 emis de NOTARIATUL DE STST LOCAL CAMPULUNG ; act notarial nr. S .94/1968/10-05-1968 emis de NOTARIAT DE STAT LOCAL CAMPULUNG; act administrativ nr. 2632/31-03-2011 emis de PRIMARIA VALEA MARE PRAVAT; act administrativ nr. 2165/25-03-2011 emis de PRIMARIA VALEA MARE PRAVAT; proces verbal de vecinatate incheiat de catre SC TERRACAD PROIECT SRL);		
B1	Intabulare, drept de PROPRIETATE, dobandit prin Succesiune, cota actuala 1/2, cota initiala 1/2 1) POLEXE SILVIA	A1
B2	Intabulare, drept de PROPRIETATE, dobandit prin Conventie, cota actuala 1/2, cota initiala 1/2 1) POLEXE SILVIA	A1
B3	Intabulare, drept de PROPRIETATE, dobandit prin Succesiune, cota actuala 1/2, cota initiala 1/2 1) POLEXE SILVIA	A1.1
B4	Intabulare, drept de PROPRIETATE, dobandit prin Conventie, cota actuala 1/2, cota initiala 1/2 1) POLEXE SILVIA	A1.1
B5	Intabulare, drept de PROPRIETATE, dobandit prin Succesiune, cota actuala 1/1, cota initiala 1/1 1) POLEXE SILVIA	A1.2, A1.3
8927 / 10/06/2011		
Act Administrativ nr. 8429, din 02/06/2011 emis de B.C.P.I CAMPULUNG;		
B6	se noteaza propunerea de dezmembrare a imobilului cu nr. cadastral 80474 inscris in CFE 80474/ Valea Mare Pravat , conform documentatiei cu nr. 8429 din data de 02.06.2011 , in doua corpuri de proprietate distincte, avand nr. cadastral 80491 si nr. cadastral 80492 , cu stare de proprietate neschimbata a proprietarului tabular.	A1, A1.1, A1.2, A1.3

C. Partea III. SARCINI .

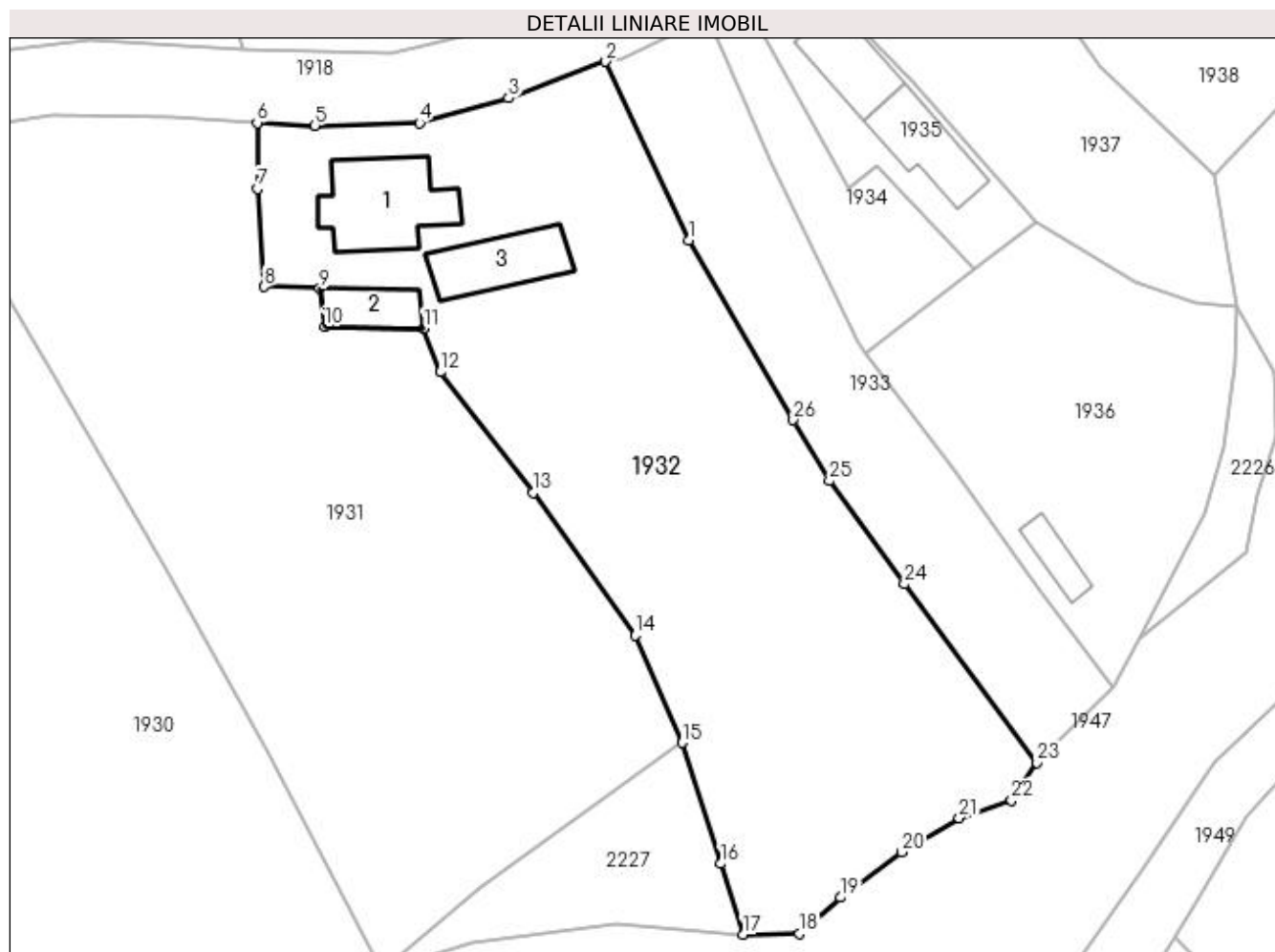
Inscrieri privind dezmembrarile dreptului de proprietate, drepturi reale de garanție și sarcini	Referințe
NU SUNT	

Anexa Nr. 1 La Partea I

Teren

Nr cadastral	Suprafața (mp)*	Observații / Referințe
80474	2.797	

* Suprafața este determinată în planul de proiecție Stereo 70.



Date referitoare la teren

Crt	Categorie folosință	Intra vilan	Suprafața (mp)	Tarla	Parcelă	Nr. topo	Observații / Referințe
1	curți constructii	DA	812	7	378	-	
2	arabil	DA	1.985	7	379-380	-	

Date referitoare la construcții

Crt	Număr	Destinație construcție	Supraf. (mp)	Situație juridică	Observații / Referințe
A1.1	80474-C1	construcții de locuințe	109	Cu acte	Nr. niveluri:1; S. construita la sol:109 mp; S. construita desfasurata:109 mp;
A1.2	80474-C2	construcții de locuințe	40	Cu acte	Nr. niveluri:1; S. construita la sol:40 mp; S. construita desfasurata:40 mp;
A1.3	80474-C3	construcții anexa	72	Cu acte	Nr. niveluri:1; S. construita la sol:72 mp; S. construita desfasurata:72 mp;

Lungime Segmente

1) Valorile lungimilor segmentelor sunt obținute din proiecție în plan.

Punct început	X / Y	Punct sfârșit	X / Y	Lungime segment (** (m))	Punct început	X / Y	Punct sfârșit	X / Y	Lungime segment (** (m))
1	507.043,651 421.801,872	2	507.035,055 421.820,302	20.336	2	507.035,055 421.820,302	3	507.025,004 421.816,536	10.733

Punct început	X / Y	Punct sfârșit	X / Y	Lungime segment (** (m)
3	507.025,004 421.816,536	4	507.015,819 421.813,969	9.537
5	507.005,028 421.813,698	6	506.999,046 421.813,976	5.988
7	506.999,099 421.807,191	8	506.999,781 421.797,059	10.155
9	507.005,491 421.796,851	10	507.006,029 421.792,911	3.977
11	507.016,257 421.792,771	12	507.017,973 421.788,249	4.837
13	507.027,592 421.775,803	14	507.038,088 421.761,056	18.101
15	507.042,951 421.749,971	16	507.046,941 421.737,491	13.102
17	507.049,234 421.730,193	18	507.055,06 421.730,24	5.826
19	507.059,271 421.734,014	20	507.065,642 421.738,669	7.89
21	507.071,557 421.742,213	22	507.076,96 421.744,054	5.708
23	507.079,599 421.747,926	24	507.065,908 421.766,357	22.96
25	507.058,155 421.777,02	26	507.054,427 421.783,296	7.3

Punct început	X / Y	Punct sfârșit	X / Y	Lungime segment (** (m)
4	507.015,819 421.813,969	5	507.005,028 421.813,698	10.794
6	506.999,046 421.813,976	7	506.999,099 421.807,191	6.785
8	506.999,781 421.797,059	9	507.005,491 421.796,851	5.714
10	507.006,029 421.792,911	11	507.016,257 421.792,771	10.229
12	507.017,973 421.788,249	13	507.027,592 421.775,803	15.73
14	507.038,088 421.761,056	15	507.042,951 421.749,971	12.105
16	507.046,941 421.737,491	17	507.049,234 421.730,193	7.65
18	507.055,06 421.730,24	19	507.059,271 421.734,014	5.655
20	507.065,642 421.738,669	21	507.071,557 421.742,213	6.895
22	507.076,96 421.744,054	23	507.079,599 421.747,926	4.686
24	507.065,908 421.766,357	25	507.058,155 421.777,02	13.184
26	507.054,427 421.783,296	1	507.043,651 421.801,872	21.475

** Lungimile segmentelor sunt determinate în planul de proiecție Stereo 70 și sunt rotunjite la 1 milimetru.

*** Distanța dintre puncte este formată din segmente cumulate ce sunt mai mici decât valoarea 1 milimetru.

**DATE DESPRE IMOBILUL NR. 1933**

Oficiul de Cadastru și Publicitate Imobiliară ARGES
Biroul de Cadastru și Publicitate Imobiliară Campulung

A. Partea I. Descrierea imobilului

TEREN Intravilan

Adresa: Loc. Valea Mare Pravat, Jud. Arges

Nr. Crt	Nr cadastral Nr. topografic	Suprafața* (mp)	Observații / Referințe
A1		903	Sector cadastral:23 Teren imprejmuit;

B. Partea II. Proprietari și acte

Inscrieri privitoare la dreptul de proprietate și alte drepturi reale	Referințe
/	
Act Normativ nr. 7, din 13/03/1996 emis de PARLAMENT (art. 13 alin. 15);	
B1	A1
Inscrierea provizorie, drept de PROPRIETATE, dobandit prin Lege, cota actuala 1/1, cota initiala 1/1 1) COMUNA VALEA MARE PRAVAT, CIF:5010196	

C. Partea III. SARCINI .

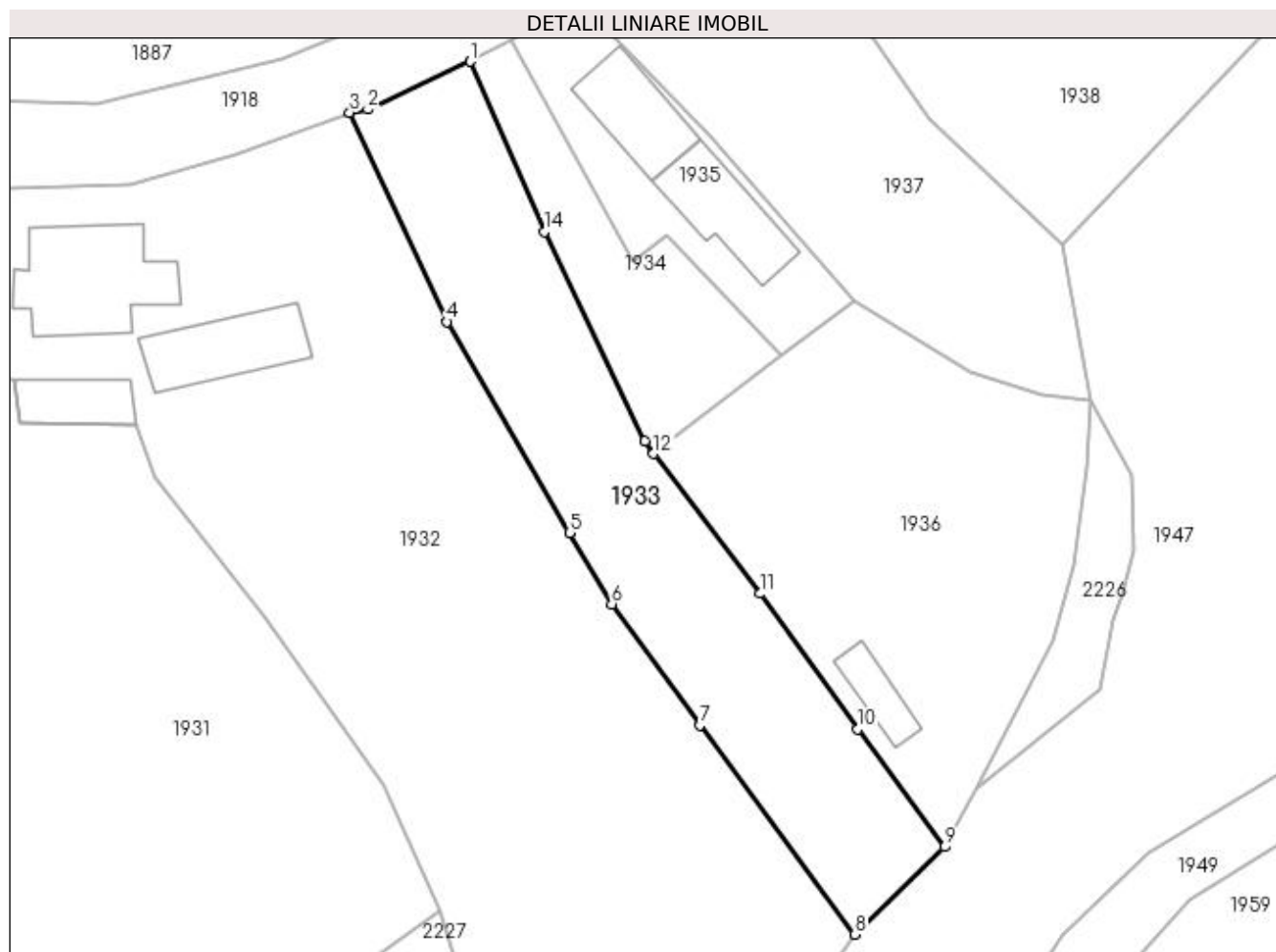
Inscrieri privind dezmembramintele dreptului de proprietate, drepturi reale de garanție și sarcini	Referințe
NU SUNT	

Anexa Nr. 1 La Partea I

Teren

Nr cadastral	Suprafața (mp)*	Observații / Referințe
	903	

* Suprafața este determinată în planul de proiecție Stereo 70.



Date referitoare la teren

Crt	Categorie folosință	Intravilan	Suprafața (mp)	Tarla	Parcelă	Nr. topo	Observații / Referințe
1	faneata	DA	903	7	379,381	-	

Lungime Segmente

1) Valorile lungimilor segmentelor sunt obținute din proiecție în plan.

Punct început	X / Y	Punct sfârșit	X / Y	Lungime segment (** (m)
1	507.045,672 421.824,805	2	507.036,653 421.820,602	9.95
2	507.036,653 421.820,602	3	507.035,055 421.820,302	1.626
3	507.035,055 421.820,302	4	507.043,651 421.801,872	20.336
4	507.043,651 421.801,872	5	507.054,427 421.783,296	21.475
5	507.054,427 421.783,296	6	507.058,155 421.777,02	7.3

Punct început	X / Y	Punct sfârșit	X / Y	Lungime segment (** (m)
6	507.058,155 421.777,02	7	507.065,908 421.766,357	13.184
7	507.065,908 421.766,357	8	507.079,599 421.747,926	22.96
8	507.079,599 421.747,926	9	507.087,481 421.755,626	11.019
9	507.087,481 421.755,626	10	507.079,786 421.765,985	12.904
10	507.079,786 421.765,985	11	507.071,261 421.777,941	14.684
11	507.071,261 421.777,941	12	507.061,842 421.790,25	15.499
12	507.061,842 421.790,25	13	507.061,063 421.791,375	1.368
13	507.061,063 421.791,375	14	507.052,187 421.809,797	20.449
14	507.052,187 421.809,797	1	507.045,672 421.824,805	16.361

** Lungimile segmentelor sunt determinate în planul de proiecție Stereo 70 și sunt rotunjite la 1 milimetru.

*** Distanța dintre puncte este formată din segmente cumulate ce sunt mai mici decât valoarea 1 milimetru.

**DATE DESPRE IMOBILUL NR. 1934**

Oficiul de Cadastru și Publicitate Imobiliară ARGES
Biroul de Cadastru și Publicitate Imobiliară Campulung

A. Partea I. Descrierea imobilului

TEREN Intravilan

Adresa: Loc. Valea Mare Pravat, Jud. Arges, Punctul : Camin casa

Nr. Crt	Nr cadastral Nr. topografic	Suprafața* (mp)	Observații / Referințe
A1	80145	294	Sector cadastral:23 Teren neimprejmuit;

B. Partea II. Proprietari și acte

Inscrieri privitoare la dreptul de proprietate și alte drepturi reale		Referințe
13342 / 23/12/2009		
Act Notarial nr. 3126, din 18/12/2009 emis de BNP CAZACU SORIN BENONE;		
B1	Se infiinteaza cartea funciara 80145 a imobilului cu numarul cadastral 80145/Valea Mare Pravat, rezultat din dezmembrarea imobilului cu numarul cadastral 80126 inscris in cartea funciara 80126;	A1
13346 / 23/12/2009		
Act Notarial nr. 3128, din 18/12/2009 emis de BNP CAZACU SORIN BENONE;		
B4	Intabulare, drept de PROPRIETATE, dobandit prin Conventie, cota actuala 1/1, cota initiala 1/1 1) FLOREA CRISTIAN 2) FLOREA IONELA-LEONTINA, soti	A1

C. Partea III. SARCINI

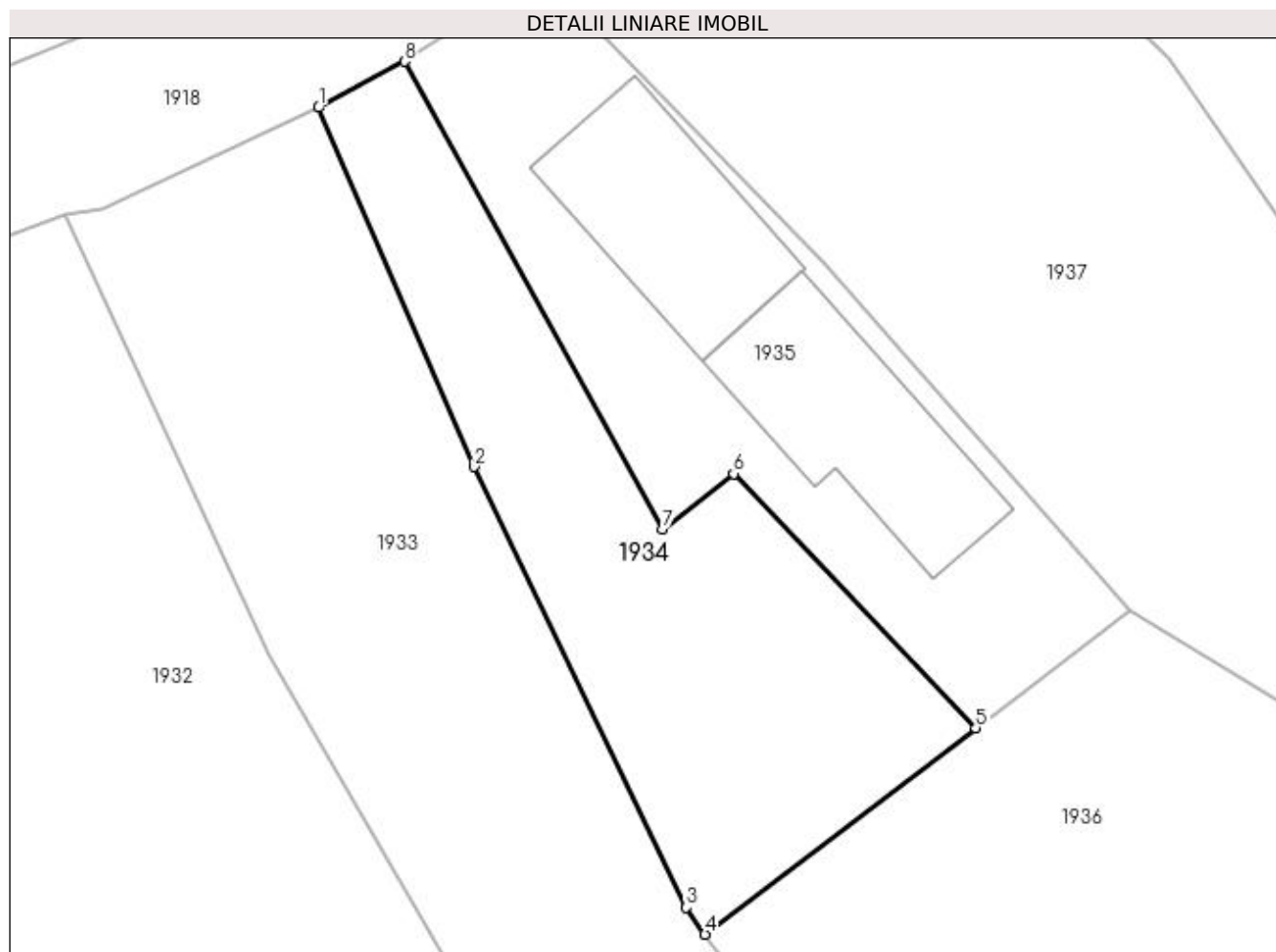
Inscrieri privind dezmembramintele dreptului de proprietate, drepturi reale de garanție și sarcini		Referințe
13346 / 23/12/2009		
Act Notarial nr. 3128, din 18/12/2009 emis de BNP CAZACU SORIN BENONE;		
C1	se constituie servitute de trecerea asupra terenului in suprafata de 64 mp (1CC), parte componenta a imobilului de sub A.1, delimitata intre punctele 8-1-12-8, in favoarea imobilului cu nr. cadastral 80146	A1

Anexa Nr. 1 La Partea I

Teren

Nr cadastral	Suprafața (mp)*	Observații / Referințe
80145	294	

* Suprafața este determinată în planul de proiecție Stereo 70.



Date referitoare la teren

Crt	Categorie folosință	Intravilan	Suprafața (mp)	Tarla	Parcelă	Nr. topo	Observații / Referințe
1	curți constructii	DA	64	7	382,383	-	
2	curți constructii	DA	230	7	382,383	-	

Lungime Segmente

1) Valorile lungimilor segmentelor sunt obținute din proiecție în plan.

Punct început	X / Y	Punct sfârșit	X / Y	Lungime segment (** (m)
1	507.045,672 421.824,805	2	507.052,187 421.809,797	16.361
2	507.052,187 421.809,797	3	507.061,063 421.791,375	20.449
3	507.061,063 421.791,375	4	507.061,842 421.790,25	1.368
4	507.061,842 421.790,25	5	507.073,165 421.798,875	14.234

Punct început	X / Y	Punct sfârșit	X / Y	Lungime segment (** (m)
5	507.073,165 421.798,875	6	507.063,035 421.809,502	14.682
6	507.063,035 421.809,502	7	507.060,054 421.807,182	3.777
7	507.060,054 421.807,182	8	507.049,266 421.826,732	22.329
8	507.049,266 421.826,732	1	507.045,672 421.824,805	4.078

** Lungimile segmentelor sunt determinate în planul de proiecție Stereo 70 și sunt rotunjite la 1 milimetru.

*** Distanța dintre puncte este formată din segmente cumulate ce sunt mai mici decât valoarea 1 milimetru.

**DATE DESPRE IMOBILUL NR. 1935**

Oficiul de Cadastru și Publicitate Imobiliară ARGES
Biroul de Cadastru și Publicitate Imobiliară Campulung

A. Partea I. Descrierea imobilului

TEREN Intravilan

Adresa: Loc. Valea Mare Pravăț, Jud. Arges, Punctul : Camin casa

Nr. Crt	Nr cadastral Nr. topografic	Suprafața* (mp)	Observații / Referințe
A1	80146	334	Sector cadastral:23 Teren neimprejmit;

Construcții

Crt	Nr cadastral Nr. topografic	Adresa	Observații / Referințe
A1.1	80146-C1	Loc. Valea Mare Pravăț, Jud. Arges, Punctul : Camin casa	Nr. niveluri:1; S. construita la sol:63 mp; S. construita desfasurata:63 mp;
A1.2		Loc. Valea Mare Pravăț, Jud. Arges, Punctul : Camin casa	Nr. niveluri:1; S. construita la sol:67 mp; S. construita desfasurata:67 mp;

B. Partea II. Proprietari și acte

Inscrieri privitoare la dreptul de proprietate și alte drepturi reale		Referințe
13342 / 23/12/2009		
Act Notarial nr. 3126, din 18/12/2009 emis de BNP CAZACU SORIN BENONE;		
B1	Se infiinteaza cartea funciara 80146 a imobilului cu numarul cadastral 80146/Valea Mare Pravăț, rezultat din dezmembrarea imobilului cu numarul cadastral 80126 inscris in cartea funciara 80126;	A1, A1.1
Act Notarial nr. 48, din 22/11/1995 emis de BIROUL NOTARULUI PUBLIC CAMPULUNG (act administrativ nr. 4340/22-09-2009 emis de PRIMARIA VALEA MARE PRAVAT; act administrativ nr. 4341/22-09-2009 emis de PRIMARIA VALEA MARE PRAVAT;);		
B2	Intabulare, drept de PROPRIETATE, dobandit prin Conventie, cota actuala 1/1, cota initiala 1/1 1) VLASCEANU ION 2) VLASCEANU CORNELIA <i>OBSERVATII: pozitie transcrisa din CF 80126/Valea Mare Pravăț, inscrisa prin inchierea nr. 9756 din 06-OCT-09</i>	A1, A1.1
13346 / 23/12/2009		
Act Notarial nr. 3128, din 18/12/2009 emis de BNP CAZACU SORIN BENONE;		
B4	drept de servitute de trecerea asupra terenului in suprafata de 64 mp (1CC), parte componenta a imobilului cu numarul cadastral 80145, delimitata intre punctele 8-1-12-8	A1, A1.1
/		
Act Normativ nr. 7, din 13/03/1996 emis de PARLAMENT (art.12,alin.16);		
B5	Intabulare, drept de PROPRIETATE, dobandit prin Construire, cota actuala 1/1, cota initiala 1/1 1) VLASCEANU ION 2) VLASCEANU CORNELIA	A1.2

C. Partea III. SARCINI .

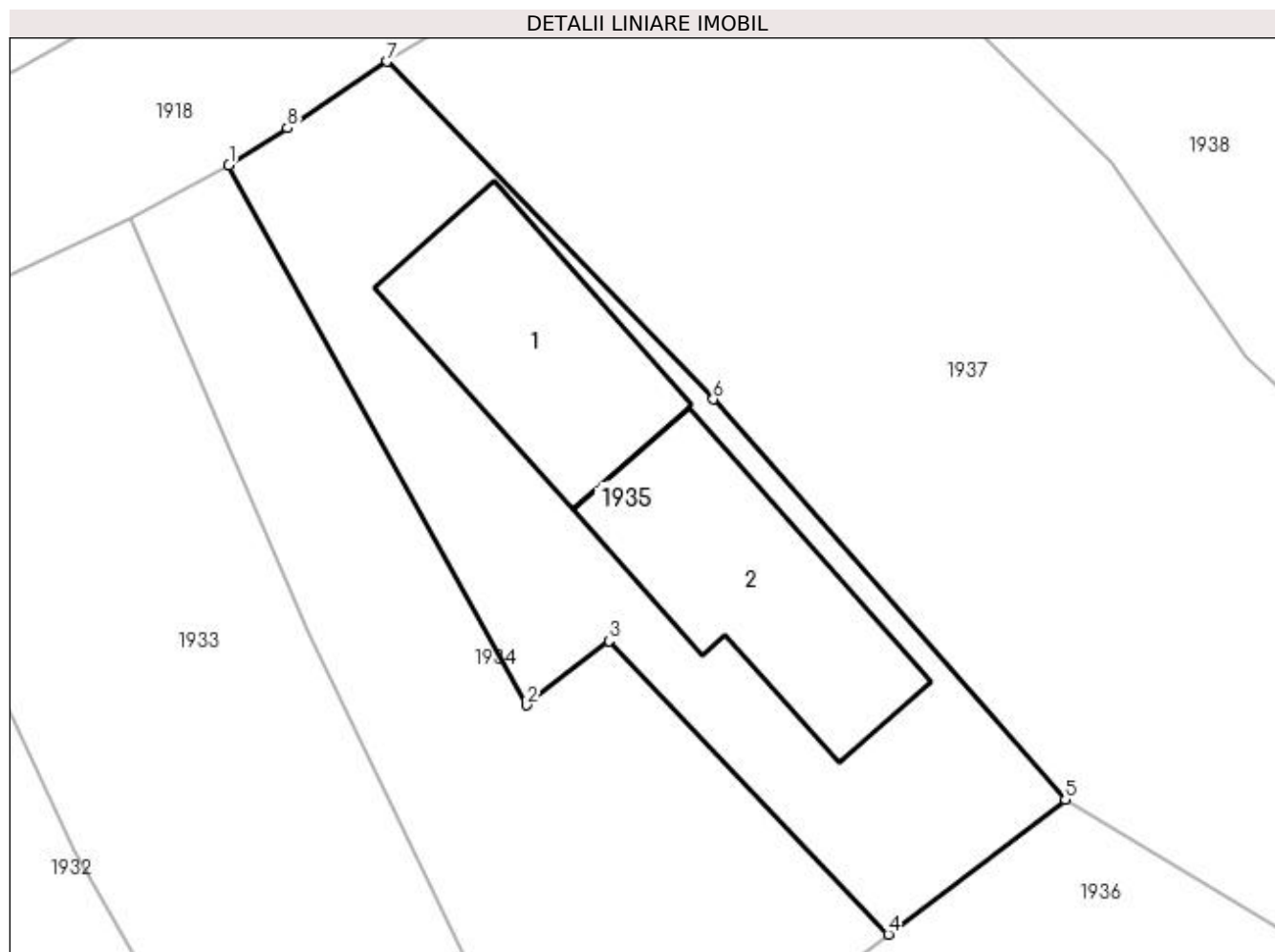
Inscrieri privind dezmembramintele dreptului de proprietate, drepturi reale de garanție și sarcini	Referințe
NU SUNT	

Anexa Nr. 1 La Partea I

Teren

Nr cadastral	Suprafața (mp)*	Observații / Referințe
80146	334	

* Suprafața este determinată în planul de proiecție Stereo 70.



Date referitoare la teren

Crt	Categorie folosință	Intravilan	Suprafața (mp)	Tarla	Parcelă	Nr. topo	Observații / Referințe
1	curți constructii	DA	334	7	382,383	-	

Date referitoare la construcții

Crt	Număr	Destinație construcție	Supraf. (mp)	Situație juridică	Observații / Referințe
A1.1	80146-C1	construcții de locuințe	63	Cu acte	Nr. niveluri:1; S. construita la sol:63 mp; S. construita desfasurata:63 mp;
A1.2		construcții de locuințe	67	Cu acte	Nr. niveluri:1; S. construita la sol:67 mp; S. construita desfasurata:67 mp;

Lungime Segmente

1) Valorile lungimilor segmentelor sunt obținute din proiecție în plan.

Punct început	X / Y	Punct sfârșit	X / Y	Lungime segment (** (m)
1	507.049,266 421.826,732	2	507.060,054 421.807,182	22.329
2	507.060,054 421.807,182	3	507.063,035 421.809,502	3.777
3	507.063,035 421.809,502	4	507.073,165 421.798,875	14.682

Punct început	X / Y	Punct sfârșit	X / Y	Lungime segment (** (m)
4	507.073,165 421.798,875	5	507.079,581 421.803,763	8.066
5	507.079,581 421.803,763	6	507.066,824 421.818,256	19.308
6	507.066,824 421.818,256	7	507.054,996 421.830,497	17.022
7	507.054,996 421.830,497	8	507.051,381 421.828,087	4.345
8	507.051,381 421.828,087	1	507.049,266 421.826,732	2.512

** Lungimile segmentelor sunt determinate în planul de proiecție Stereo 70 și sunt rotunjite la 1 milimetru.

*** Distanța dintre puncte este formată din segmente cumulate ce sunt mai mici decât valoarea 1 milimetru.

**DATE DESPRE IMOBILUL NR. 1936**

Oficiul de Cadastru și Publicitate Imobiliară ARGES
Biroul de Cadastru și Publicitate Imobiliară Campulung

A. Partea I. Descrierea imobilului

TEREN Intravilan

Adresa: Loc. Valea Mare Pravat, Jud. Arges

Nr. Crt	Nr cadastral Nr. topografic	Suprafața* (mp)	Observații / Referințe
A1		1.000	Sector cadastral:23 Teren neimprejmuit;

Construcții

Crt	Nr cadastral Nr. topografic	Adresa	Observații / Referințe
A1.1		Loc. Valea Mare Pravat, Jud. Arges	Nr. niveluri:1; S. construita la sol:27 mp; S. construita desfasurata:27 mp;

B. Partea II. Proprietari și acte

Inscrieri privitoare la dreptul de proprietate și alte drepturi reale		Referințe
/		
Act Administrativ nr. 66717, din 20/10/1994 emis de CJPSDPAT ARGES;		
B1	Intabulare, drept de PROPRIETATE, dobandit prin Reconstituire, cota actuala 1/1, cota initiala 1/1 1) POLEXE PETRE, lipsă CNP	A1
Act Normativ nr. 7, din 13/03/1996 emis de PARLAMENT (art. 12 alin. 16);		
B2	Intabulare, drept de PROPRIETATE, dobandit prin Construire, cota actuala 1/1, cota initiala 1/1 1) POLEXE PETRE, lipsă CNP	A1.1

C. Partea III. SARCINI .

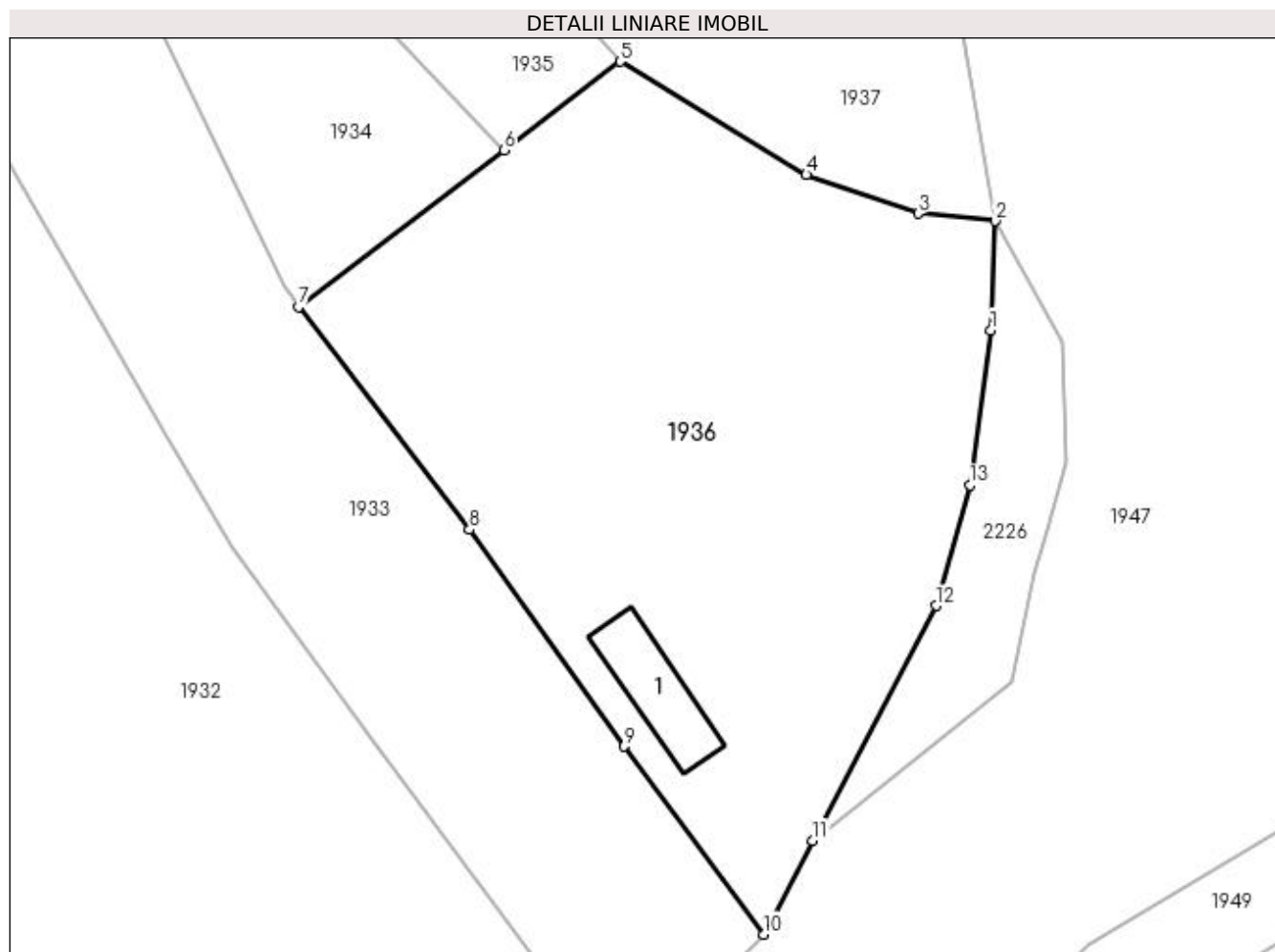
Inscrieri privind dezmembramintele dreptului de proprietate, drepturi reale de garanție și sarcini	Referințe
NU SUNT	

Anexa Nr. 1 La Partea I

Teren

Nr cadastral	Suprafața (mp)*	Observații / Referințe
	1.000	

* Suprafața este determinată în planul de proiecție Stereo 70.



Date referitoare la teren

Crt	Categorie folosință	Intravilan	Suprafața (mp)	Tarla	Parcelă	Nr. topo	Observații / Referințe
1	faneata	DA	1.000	7	384	-	

Date referitoare la construcții

Crt	Număr	Destinație construcție	Supraf. (mp)	Situație juridică	Observații / Referințe
A1.1		construcții anexa	27	Cu acte	Nr. niveluri:1; S. construita la sol:27 mp; S. construita desfasurata:27 mp;

Lungime Segmente

1) Valorile lungimilor segmentelor sunt obținute din proiecție în plan.

Punct început	X / Y	Punct sfârșit	X / Y	Lungime segment (** (m)
1	507.100,024 421.788,945	2	507.100,289 421.794,972	6.033
2	507.100,289 421.794,972	3	507.096,023 421.795,382	4.286
3	507.096,023 421.795,382	4	507.089,852 421.797,519	6.531
4	507.089,852 421.797,519	5	507.079,581 421.803,763	12.02

Punct început	X / Y	Punct sfârșit	X / Y	Lungime segment (** (m)
5	507.079,581 421.803,763	6	507.073,165 421.798,875	8.066
6	507.073,165 421.798,875	7	507.061,842 421.790,25	14.234
7	507.061,842 421.790,25	8	507.071,261 421.777,941	15.499
8	507.071,261 421.777,941	9	507.079,786 421.765,985	14.684
9	507.079,786 421.765,985	10	507.087,481 421.755,626	12.904
10	507.087,481 421.755,626	11	507.090,198 421.760,79	5.835
11	507.090,198 421.760,79	12	507.097,016 421.773,75	14.644
12	507.097,016 421.773,75	13	507.098,869 421.780,403	6.906
13	507.098,869 421.780,403	1	507.100,024 421.788,945	8.62

** Lungimile segmentelor sunt determinate în planul de proiecție Stereo 70 și sunt rotunjite la 1 milimetru.

*** Distanța dintre puncte este formată din segmente cumulate ce sunt mai mici decât valoarea 1 milimetru.

**DATE DESPRE IMOBILUL NR. 1937**

Oficiul de Cadastru și Publicitate Imobiliară ARGES
Biroul de Cadastru și Publicitate Imobiliară Campulung

A. Partea I. Descrierea imobilului

TEREN Intravilan

Adresa: Loc. Valea Mare Pravat, Jud. Arges

Nr. Crt	Nr cadastral Nr. topografic	Suprafața* (mp)	Observații / Referințe
A1		792	Sector cadastral:23 Teren imprejmuit;

B. Partea II. Proprietari și acte

Inscrieri privitoare la dreptul de proprietate și alte drepturi reale	Referințe
/	
Act Normativ nr. 7, din 13/03/1996 emis de PARLAMENT (art. 13 alin. 15);	
B1	A1
Inscrierea provizorie, drept de PROPRIETATE, dobandit prin Lege, cota actuala 1/1, cota initiala 1/1 1) COMUNA VALEA MARE PRAVAT, CIF:5010196	

C. Partea III. SARCINI .

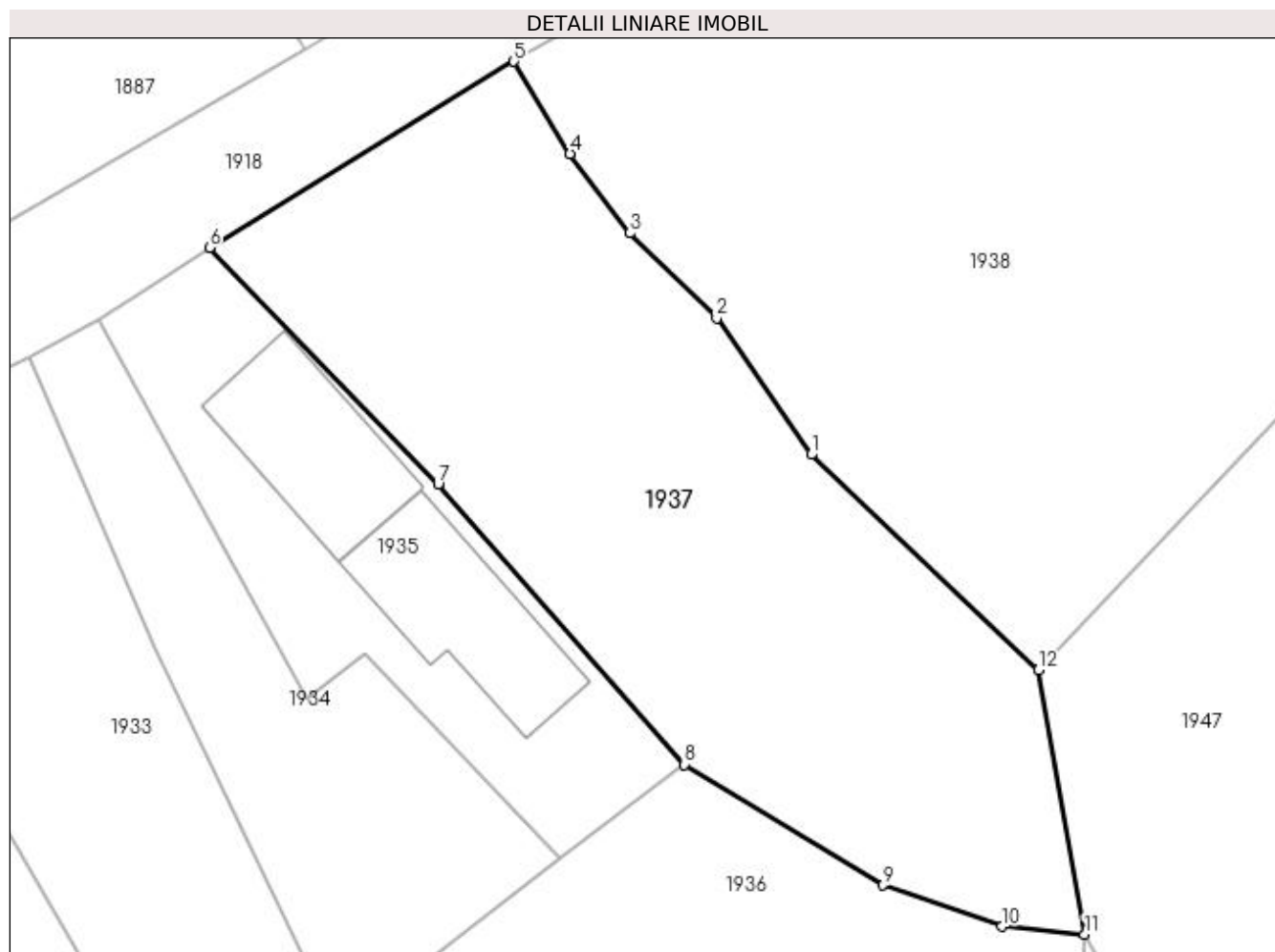
Inscrieri privind dezmembramintele dreptului de proprietate, drepturi reale de garanție și sarcini	Referințe
NU SUNT	

Anexa Nr. 1 La Partea I

Teren

Nr cadastral	Suprafața (mp)*	Observații / Referințe
	792	

* Suprafața este determinată în planul de proiecție Stereo 70.



Date referitoare la teren

Crt	Categorie folosință	Intra vilan	Suprafața (mp)	Tarla	Parcelă	Nr. topo	Observații / Referințe
1	faneata	DA	792	7	382,383	-	

Lungime Segmente

1) Valorile lungimilor segmentelor sunt obținute din proiecție în plan.

Punct început	X / Y	Punct sfârșit	X / Y	Lungime segment (** (m)
1	507.086,138 421.819,797	2	507.081,25 421.826,846	8.578
2	507.081,25 421.826,846	3	507.076,751 421.831,244	6.292
3	507.076,751 421.831,244	4	507.073,653 421.835,35	5.144
4	507.073,653 421.835,35	5	507.070,75 421.840,126	5.589
5	507.070,75 421.840,126	6	507.054,996 421.830,497	18.464

Punct început	X / Y	Punct sfârșit	X / Y	Lungime segment (** (m)
6	507.054,996 421.830,497	7	507.066,824 421.818,256	17.022
7	507.066,824 421.818,256	8	507.079,581 421.803,763	19.308
8	507.079,581 421.803,763	9	507.089,852 421.797,519	12.02
9	507.089,852 421.797,519	10	507.096,023 421.795,382	6.531
10	507.096,023 421.795,382	11	507.100,289 421.794,972	4.286
11	507.100,289 421.794,972	12	507.097,886 421.808,653	13.89
12	507.097,886 421.808,653	1	507.086,138 421.819,797	16.193

** Lungimile segmentelor sunt determinate în planul de proiecție Stereo 70 și sunt rotunjite la 1 milimetru.

*** Distanța dintre puncte este formată din segmente cumulate ce sunt mai mici decât valoarea 1 milimetru.

**DATE DESPRE IMOBILUL NR. 1938**

Oficiul de Cadastru și Publicitate Imobiliară ARGES
Biroul de Cadastru și Publicitate Imobiliară Campulung

A. Partea I. Descrierea imobilului

TEREN Intravilan

Adresa: Loc. Valea Mare Pravat, Jud. Arges

Nr. Crt	Nr cadastral Nr. topografic	Suprafața* (mp)	Observații / Referințe
A1		2.010	Sector cadastral:23 Teren neimprejmuit;

B. Partea II. Proprietari și acte

Inscrieri privitoare la dreptul de proprietate și alte drepturi reale	Referințe
/	
Act Normativ nr. 7, din 13/03/1996 emis de PARLAMENT (art. 13 alin. 15);	
B1	A1
Inscrierea provizorie, drept de PROPRIETATE, dobandit prin Lege, cota actuala 1/1, cota initiala 1/1 1) COMUNA VALEA MARE PRAVAT, CIF:5010196	

C. Partea III. SARCINI .

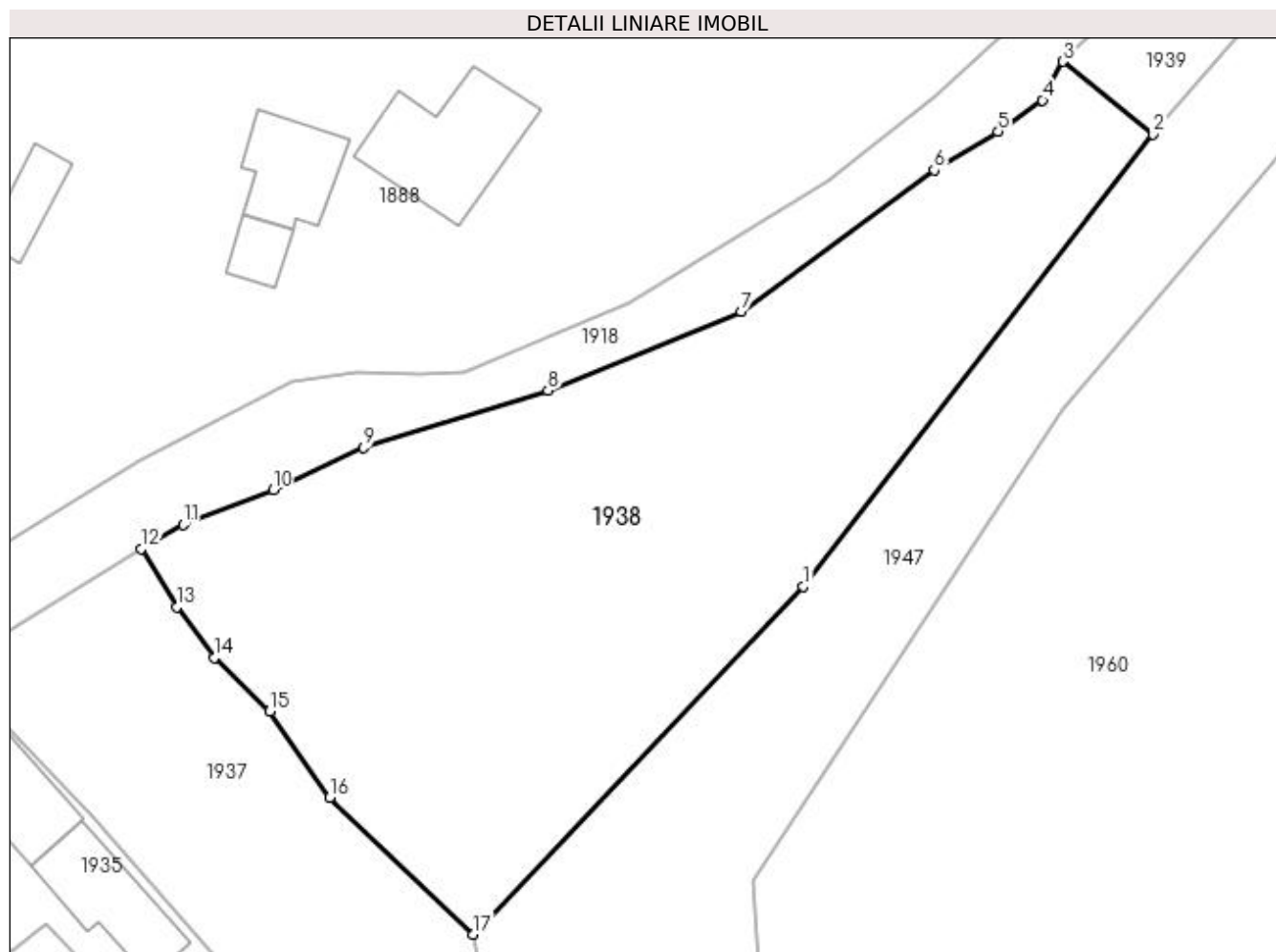
Inscrieri privind dezmembramintele dreptului de proprietate, drepturi reale de garanție și sarcini	Referințe
NU SUNT	

Anexa Nr. 1 La Partea I

Teren

Nr cadastral	Suprafața (mp)*	Observații / Referințe
	2.010	

* Suprafața este determinată în planul de proiecție Stereo 70.



Date referitoare la teren

Crt	Categorie folosință	Intra vilan	Suprafața (mp)	Tarla	Parcelă	Nr. topo	Observații / Referințe
1	faneata	DA	2.010	7	383,385,386	-	

Lungime Segmente

1) Valorile lungimilor segmentelor sunt obținute din proiecție în plan.

Punct început	X / Y	Punct sfârșit	X / Y	Lungime segment (** (m)
1	507.124,845 421.837,066	2	507.153,439 421.873,963	46.68
2	507.153,439 421.873,963	3	507.146,036 421.879,91	9.496
3	507.146,036 421.879,91	4	507.144,391 421.876,752	3.561
4	507.144,391 421.876,752	5	507.140,776 421.874,191	4.43
5	507.140,776 421.874,191	6	507.135,549 421.871,061	6.092

Punct început	X / Y	Punct sfârșit	X / Y	Lungime segment (** (m)
6	507.135,549 421.871,061	7	507.119,774 421.859,491	19.563
7	507.119,774 421.859,491	8	507.104,006 421.853,051	17.032
8	507.104,006 421.853,051	9	507.088,94 421.848,378	15.774
9	507.088,94 421.848,378	10	507.081,542 421.844,933	8.161
10	507.081,542 421.844,933	11	507.074,219 421.842,086	7.857
11	507.074,219 421.842,086	12	507.070,75 421.840,126	3.984
12	507.070,75 421.840,126	13	507.073,653 421.835,35	5.589
13	507.073,653 421.835,35	14	507.076,751 421.831,244	5.144
14	507.076,751 421.831,244	15	507.081,25 421.826,846	6.292
15	507.081,25 421.826,846	16	507.086,138 421.819,797	8.578
16	507.086,138 421.819,797	17	507.097,886 421.808,653	16.193
17	507.097,886 421.808,653	1	507.124,845 421.837,066	39.167

** Lungimile segmentelor sunt determinate în planul de proiecție Stereo 70 și sunt rotunjite la 1 milimetru.

*** Distanța dintre puncte este formată din segmente cumulate ce sunt mai mici decât valoarea 1 milimetru.

**DATE DESPRE IMOBILUL NR. 1939**

Oficiul de Cadastru și Publicitate Imobiliară ARGES
Biroul de Cadastru și Publicitate Imobiliară Campulung

A. Partea I. Descrierea imobilului

TEREN Intravilan

Nr. cadastral vechi:711

Adresa: Loc. Valea Mare Pravat, Nr. 254, Jud. Arges, pct ACASA

Nr. Crt	Nr cadastral Nr. topografic	Suprafața* (mp)	Observații / Referințe
A1	80977	1.629	Sector cadastral:23 Teren neimprejmuit;

Construcții

Crt	Nr cadastral Nr. topografic	Adresa	Observații / Referințe
A1.1	80977-C1	Loc. Valea Mare Pravat, Nr. 254, Jud. Arges, pct ACASA	Nr. niveluri:2; S. construita la sol:90 mp; S. construita desfasurata:90 mp; se rectifica cf.art.12,alin.16 (Legea7/1996)
A1.2	80977-C2	Loc. Valea Mare Pravat, Nr. 254, Jud. Arges, pct ACASA	Nr. niveluri:1; S. construita la sol:36 mp; S. construita desfasurata:36 mp; se rectifica cf.art.12,alin.16 (Legea7/1996)

B. Partea II. Proprietari și acte

Inscrieri privitoare la dreptul de proprietate și alte drepturi reale	Referințe	
16298 / 13/11/2013		
Act Notarial nr. 52/2006, din 23/05/2006 emis de BNP TULUCA FILOFTEIA (act notarial nr. 98/2013/13-11-2013 emis de TULUCA FILOFTEIA);		
B1	Intabulare, drept de PROPRIETATE, dobandit prin Succesiune, cota actuala 1/1, cota initiala 1/1 1) COMANESCU MATEI MARIN	A1
B2	Intabulare, drept de PROPRIETATE, dobandit prin Succesiune, cota actuala 13/16, cota initiala 13/16 1) COMANESCU MATEI MARIN	A1.1, A1.2
B3	Intabulare, drept de PROPRIETATE, dobandit prin Succesiune, cota actuala 3/16, cota initiala 3/16 1) KNEJNIK TANIA , lipsă CNP	A1.1, A1.2

C. Partea III. SARCINI .

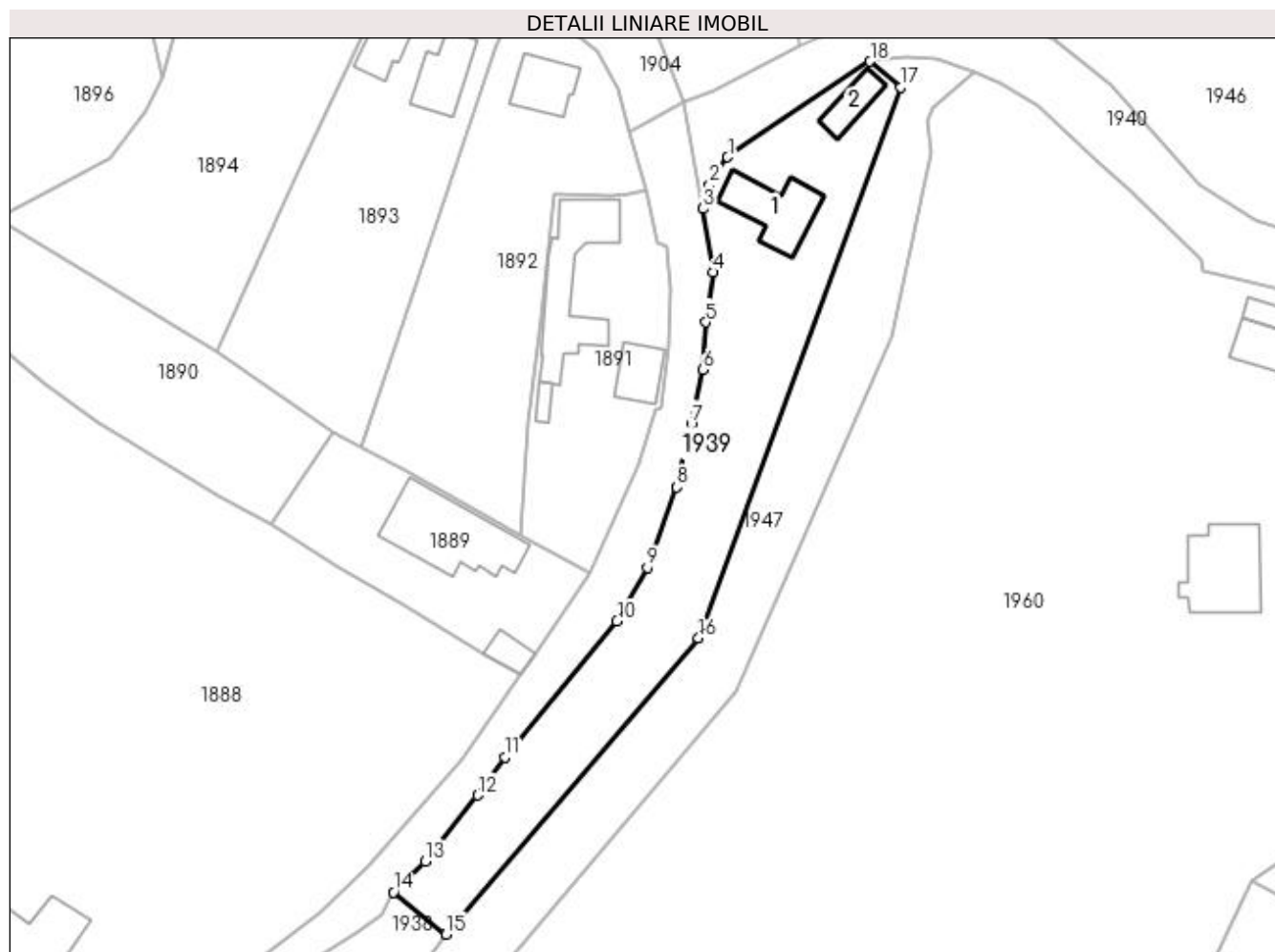
Inscrieri privind dezmembramintele dreptului de proprietate, drepturi reale de garanție și sarcini	Referințe
NU SUNT	

Anexa Nr. 1 La Partea I

Teren

Nr cadastral	Suprafața (mp)*	Observații / Referințe
80977	1.629	

* Suprafața este determinată în planul de proiecție Stereo 70.



Date referitoare la teren

Crt	Categorie folosință	Intra vilan	Suprafața (mp)	Tarla	Parcelă	Nr. topo	Observații / Referințe
1	curți constructii	DA	493	7	387,389	-	
2	faneata	DA	1.136	7	385-388	-	

Date referitoare la construcții

Crt	Număr	Destinație construcție	Supraf. (mp)	Situație juridică	Observații / Referințe
A1.1	80977-C1	construcții de locuințe	Din acte: 100 Masurata: 90	Cu acte	Nr. niveluri:2; S. construita la sol:90 mp; S. construita desfasurata:90 mp; se rectifica cf. art.12,alin.16(Legea7/1996)
A1.2	80977-C2	construcții anexa	Din acte: 24 Masurata: 36	Cu acte	Nr. niveluri:1; S. construita la sol:36 mp; S. construita desfasurata:36 mp; se rectifica cf. art.12,alin.16(Legea7/1996)

Lungime Segmente

1) Valorile lungimilor segmentelor sunt obținute din proiecție în plan.

Punct început	X / Y	Punct sfârșit	X / Y	Lungime segment (** (m)
1	507.193,025 421.983,191	2	507.190,488 421.979,32	4.628

Punct început	X / Y	Punct sfârșit	X / Y	Lungime segment (** (m)
2	507.190,488 421.979,32	3	507.189,592 421.975,982	3.456
3	507.189,592 421.975,982	4	507.191,047 421.967,031	9.068
4	507.191,047 421.967,031	5	507.189,989 421.959,996	7.114
5	507.189,989 421.959,996	6	507.189,514 421.953,319	6.694
6	507.189,514 421.953,319	7	507.187,896 421.945,728	7.762
7	507.187,896 421.945,728	8	507.185,874 421.936,809	9.145
8	507.185,874 421.936,809	9	507.181,714 421.925,536	12.016
9	507.181,714 421.925,536	10	507.177,453 421.917,962	8.69
10	507.177,453 421.917,962	11	507.161,673 421.898,866	24.772
11	507.161,673 421.898,866	12	507.157,852 421.893,504	6.584
12	507.157,852 421.893,504	13	507.150,539 421.884,213	11.824
13	507.150,539 421.884,213	14	507.146,036 421.879,91	6.228
14	507.146,036 421.879,91	15	507.153,439 421.873,963	9.496
15	507.153,439 421.873,963	16	507.188,925 421.915,592	54.701
16	507.188,925 421.915,592	17	507.217,351 421.993,004	82.466
17	507.217,351 421.993,004	18	507.213,058 421.996,664	5.641
18	507.213,058 421.996,664	1	507.193,025 421.983,191	24.142

** Lungimile segmentelor sunt determinate în planul de proiecție Stereo 70 și sunt rotunjite la 1 milimetru.

*** Distanța dintre puncte este formată din segmente cumulate ce sunt mai mici decât valoarea 1 milimetru.

**DATE DESPRE IMOBILUL NR. 1940**

Oficiul de Cadastru și Publicitate Imobiliară ARGES
Biroul de Cadastru și Publicitate Imobiliară Campulung

A. Partea I. Descrierea imobilului

TEREN Intravilan

Adresa: Loc. Valea Mare Pravăț, Str Valea Foi, Jud. Arges, strada Valea Foi VI, DC 126

Nr. Crt	Nr cadastral Nr. topografic	Suprafața* (mp)	Observații / Referințe
A1	82319	Din acte: 4.955 Masurata: 4.985	Sector cadastral:23 Teren neimprejmuit;

B. Partea II. Proprietari și acte

Inscrieri privitoare la dreptul de proprietate și alte drepturi reale	Referințe
22291 / 26/11/2020	
Act Normativ nr. 609bis, din 16/08/2002 emis de Guvernul Romaniei (act administrativ nr 5654 din 10.12.2020, emis de Primaria Valea Mare Pravăț;act administrativ nr 5352 din 20.11.2020, emis de Primaria Valea Mare Pravăț;act administrativ nr 5353 din 20.11.2020, emis de Primaria Valea Mare Pravăț);	
B1	A1
Intabulare, drept de PROPRIETATE, dobândit prin Lege, cota actuala 1/1, cota initiala 1/1	
1) COMUNA VALEA MARE PRAVAT-DOMENIUL PUBLIC, CIF:5010196	

C. Partea III. SARCINI .

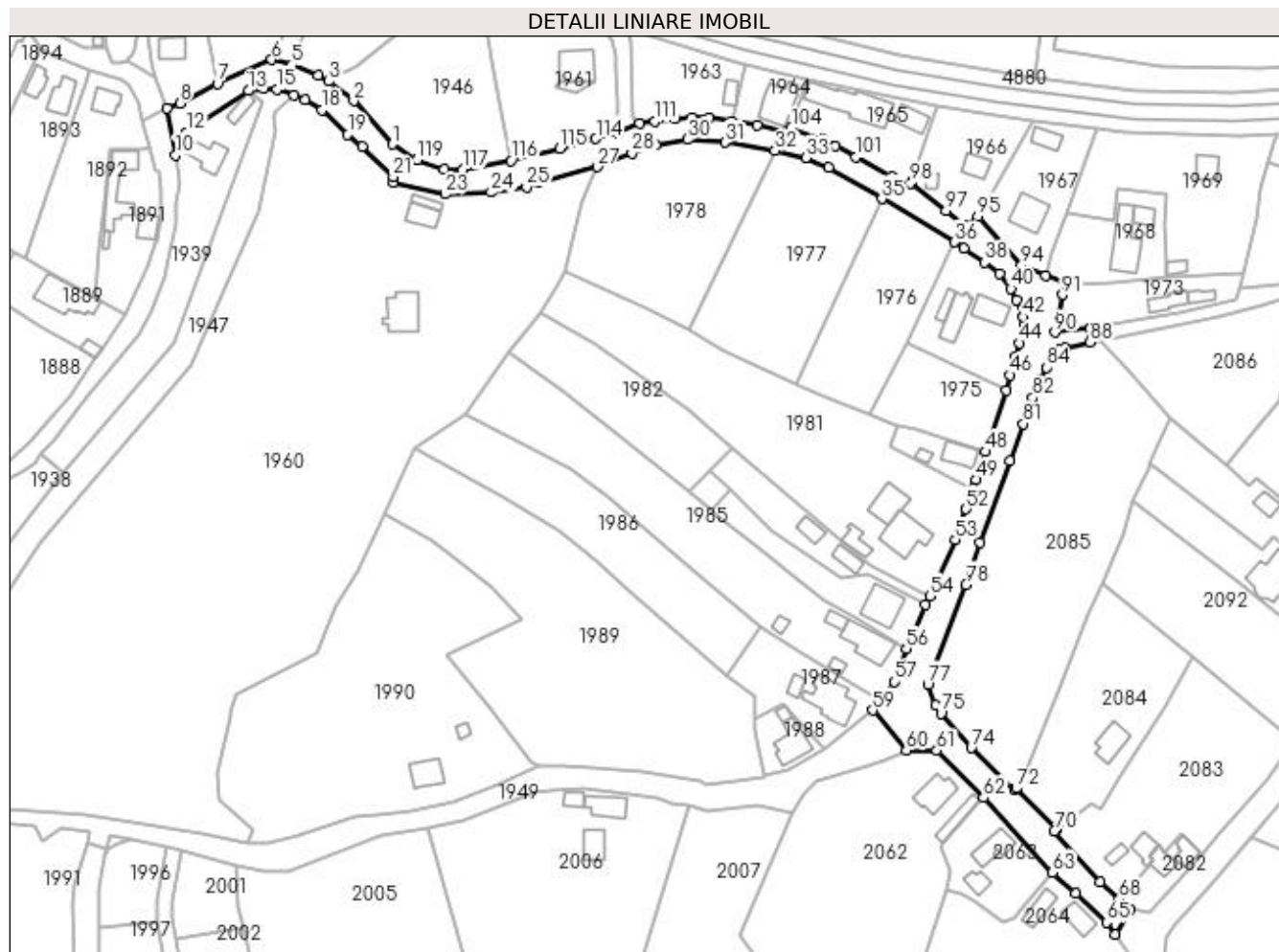
Inscrieri privind dezmembramintele dreptului de proprietate, drepturi reale de garanție și sarcini	Referințe
NU SUNT	

Anexa Nr. 1 La Partea I

Teren

Nr cadastral	Suprafața (mp)*	Observații / Referințe
82319	Din acte: 4.955 Masurata: 4.985	

* Suprafața este determinată în planul de proiecție Stereo 70.



Date referitoare la teren

Crt	Categorie folosință	Intra vilan	Suprafața (mp)	Tarla	Parcelă	Nr. topo	Observații / Referințe
1	drum	DA	4.985	-	DC 126	-	

Lungime Segmente

1) Valorile lungimilor segmentelor sunt obținute din proiecție în plan.

Punct început	X / Y	Punct sfârșit	X / Y	Lungime segment	Punct început	X / Y	Punct sfârșit	X / Y	Lungime segment	Punct început	X / Y	Punct sfârșit	X / Y	Lungime segment
1	507.259,407 421.979,403	2	507.246,935 421.993,299	18.672	2	507.246,935 421.993,299	3	507.238,949 421.999,628	10.19	3	507.238,949 421.999,628	4	507.235,492 422.001,641	4.0
4	507.235,492 422.001,641	5	507.227,03 422.004,885	9.063	5	507.227,03 422.004,885	6	507.220,607 422.006,612	6.651	6	507.220,607 422.006,612	7	507.203,108 421.998,8	19.164
7	507.203,108 421.998,8	8	507.191,0 421.992,519	13.64	8	507.191,0 421.992,519	9	507.186,916 421.990,947	4.376	9	507.186,916 421.990,947	10	507.189,592 421.975,982	15.202
10	507.189,592 421.975,982	11	507.190,488 421.979,32	3.456	11	507.190,488 421.979,32	12	507.193,025 421.983,191	4.628	12	507.193,025 421.983,191	13	507.213,058 421.996,664	24.142
13	507.213,058 421.996,664	14	507.218,038 421.997,43	5.039	14	507.218,038 421.997,43	15	507.222,352 421.997,021	4.333	15	507.222,352 421.997,021	16	507.227,814 421.995,086	5.795

Punct început	X / Y	Punct sfârșit	X / Y	Lungime segment	Punct început	X / Y	Punct sfârșit	X / Y	Lungime segment	Punct început	X / Y	Punct sfârșit	X / Y	Lungime segment
16	507.227,814 421.995,086	17	507.231,277 421.993,72	3.723	17	507.231,277 421.993,72	18	507.236,703 421.990,408	6.357	18	507.236,703 421.990,408	19	507.245,063 421.982,467	11.53
19	507.245,063 421.982,467	20	507.249,657 421.978,634	5.983	20	507.249,657 421.978,634	21	507.259,741 421.968,904	14.013	21	507.259,741 421.968,904	22	507.259,899 421.967,224	1.687
22	507.259,899 421.967,224	23	507.276,391 421.963,372	16.936	23	507.276,391 421.963,372	24	507.291,214 421.963,925	14.833	24	507.291,214 421.963,925	25	507.302,63 421.965,68	11.55
25	507.302,63 421.965,68	26	507.306,406 421.967,211	4.075	26	507.306,406 421.967,211	27	507.325,322 421.972,099	19.537	27	507.325,322 421.972,099	28	507.336,562 421.976,574	12.098
28	507.336,562 421.976,574	29	507.344,109 421.979,227	8.0	29	507.344,109 421.979,227	30	507.354,433 421.980,955	10.468	30	507.354,433 421.980,955	31	507.366,536 421.979,997	12.141
31	507.366,536 421.979,997	32	507.382,541 421.977,29	16.232	32	507.382,541 421.977,29	33	507.392,53 421.974,998	10.249	33	507.392,53 421.974,998	34	507.399,919 421.971,954	7.991
34	507.399,919 421.971,954	35	507.416,979 421.961,847	19.829	35	507.416,979 421.961,847	36	507.440,479 421.947,878	27.338	36	507.440,479 421.947,878	37	507.443,492 421.945,937	3.584
37	507.443,492 421.945,937	38	507.450,083 421.941,342	8.035	38	507.450,083 421.941,342	39	507.454,827 421.937,797	5.922	39	507.454,827 421.937,797	40	507.458,609 421.932,951	6.147
40	507.458,609 421.932,951	41	507.460,252 421.929,167	4.125	41	507.460,252 421.929,167	42	507.462,596 421.923,778	5.877	42	507.462,596 421.923,778	43	507.462,962 421.921,824	1.988
43	507.462,962 421.921,824	44	507.461,37 421.915,405	6.613	44	507.461,37 421.915,405	45	507.459,974 421.910,969	4.65	45	507.459,974 421.910,969	46	507.458,282 421.905,12	6.089
46	507.458,282 421.905,12	47	507.456,977 421.900,19	5.1	47	507.456,977 421.900,19	48	507.450,502 421.880,431	20.793	48	507.450,502 421.880,431	49	507.447,38 421.871,466	9.493
49	507.447,38 421.871,466	50	507.446,479 421.868,547	3.055	50	507.446,479 421.868,547	51	507.445,076 421.864,975	3.838	51	507.445,076 421.864,975	52	507.444,077 421.862,017	3.122
52	507.444,077 421.862,017	53	507.440,613 421.852,11	10.495	53	507.440,613 421.852,11	54	507.432,427 421.834,008	19.867	54	507.432,427 421.834,008	55	507.431,09 421.831,268	3.049
55	507.431,09 421.831,268	56	507.424,948 421.816,951	15.579	56	507.424,948 421.816,951	57	507.421,087 421.806,381	11.253	57	507.421,087 421.806,381	58	507.417,488 421.799,843	7.463
58	507.417,488 421.799,843	59	507.414,122 421.797,186	4.288	59	507.414,122 421.797,186	60	507.424,863 421.784,272	16.797	60	507.424,863 421.784,272	61	507.434,648 421.784,271	9.785
61	507.434,648 421.784,271	62	507.449,662 421.769,11	21.337	62	507.449,662 421.769,11	63	507.471,927 421.745,034	32.793	63	507.471,927 421.745,034	64	507.479,45 421.738,413	10.022
64	507.479,45 421.738,413	65	507.489,25 421.728,9	13.658	65	507.489,25 421.728,9	66	507.492,16 421.725,11	4.778	66	507.492,16 421.725,11	67	507.496,93 421.733,256	9.44
67	507.496,93 421.733,256	68	507.493,365 421.736,469	4.799	68	507.493,365 421.736,469	69	507.487,156 421.741,975	8.299	69	507.487,156 421.741,975	70	507.472,594 421.758,333	21.901
70	507.472,594 421.758,333	71	507.473,321 421.758,971	0.967	71	507.473,321 421.758,971	72	507.460,29 421.772,153	18.536	72	507.460,29 421.772,153	73	507.459,626 421.771,555	0.894
73	507.459,626 421.771,555	74	507.445,847 421.785,127	19.341	74	507.445,847 421.785,127	75	507.436,071 421.796,175	14.752	75	507.436,071 421.796,175	76	507.434,26 421.798,817	3.203
76	507.434,26 421.798,817	77	507.431,835 421.805,586	7.19	77	507.431,835 421.805,586	78	507.444,103 421.837,661	34.341	78	507.444,103 421.837,661	79	507.448,676 421.851,161	14.254
79	507.448,676 421.851,161	80	507.458,331 421.877,47	28.025	80	507.458,331 421.877,47	81	507.462,559 421.889,399	12.656	81	507.462,559 421.889,399	82	507.465,582 421.897,742	8.874
82	507.465,582 421.897,742	83	507.468,174 421.903,635	6.438	83	507.468,174 421.903,635	84	507.470,038 421.907,567	4.351	84	507.470,038 421.907,567	85	507.472,094 421.911,142	4.124
85	507.472,094 421.911,142	86	507.474,239 421.913,27	3.021	86	507.474,239 421.913,27	87	507.476,017 421.913,815	1.86	87	507.476,017 421.913,815	88	507.484,086 421.915,627	8.27
88	507.484,086 421.915,627	89	507.483,844 421.920,207	4.586	89	507.483,844 421.920,207	90	507.472,713 421.918,824	11.217	90	507.472,713 421.918,824	91	507.475,154 421.930,991	12.409
91	507.475,154 421.930,991	92	507.475,944 421.934,908	3.996	92	507.475,944 421.934,908	93	507.469,814 421.937,115	6.515	93	507.469,814 421.937,115	94	507.461,921 421.940,422	8.558
94	507.461,921 421.940,422	95	507.447,904 421.956,245	21.139	95	507.447,904 421.956,245	96	507.444,15 421.953,238	4.81	96	507.444,15 421.953,238	97	507.437,689 421.958,029	8.044
97	507.437,689 421.958,029	98	507.426,273 421.966,822	14.41	98	507.426,273 421.966,822	99	507.426,375 421.967,121	0.316	99	507.426,375 421.967,121	100	507.420,297 421.968,942	6.345
100	507.420,297 421.968,942	101	507.408,574 421.975,202	13.29	101	507.408,574 421.975,202	102	507.402,091 421.978,747	7.389	102	507.402,091 421.978,747	103	507.398,037 421.980,965	4.621
103	507.398,037 421.980,965	104	507.387,873 421.984,585	10.789	104	507.387,873 421.984,585	105	507.386,094 421.983,416	2.129	105	507.386,094 421.983,416	106	507.376,889 421.985,39	9.414
106	507.376,889 421.985,39	107	507.368,831 421.986,887	8.196	107	507.368,831 421.986,887	108	507.361,491 421.987,985	7.422	108	507.361,491 421.987,985	109	507.355,843 421.987,927	5.648
109	507.355,843 421.987,927	110	507.350,678 421.987,541	5.179	110	507.350,678 421.987,541	111	507.344,004 421.986,724	6.724	111	507.344,004 421.986,724	112	507.339,007 421.986,121	5.033
112	507.339,007 421.986,121	113	507.332,085 421.983,032	7.58	113	507.332,085 421.983,032	114	507.324,923 421.981,184	7.397	114	507.324,923 421.981,184	115	507.313,408 421.978,081	11.926

Punct început	X / Y	Punct sfârșit	X / Y	Lungime segment	Punct început	X / Y	Punct sfârșit	X / Y	Lungime segment	Punct început	X / Y	Punct sfârșit	X / Y	Lungime segment
115	507.313,408 421.978,081	116	507.297,649 421.974,079	16.259	116	507.297,649 421.974,079	117	507.282,171 421.971,281	15.729	117	507.282,171 421.971,281	118	507.276,142 421.971,424	6.031
118	507.276,142 421.971,424	119	507.267,349 421.974,388	9.279	119	507.267,349 421.974,388	1	507.259,407 421.979,403	9.393					

** Lungimile segmentelor sunt determinate în planul de proiecție Stereo 70 și sunt rotunjite la 1 milimetru.

*** Distanța dintre puncte este formată din segmente cumulate ce sunt mai mici decât valoarea 1 milimetru.

**DATE DESPRE IMOBILUL NR. 1941**

Oficiul de Cadastru și Publicitate Imobiliară ARGES
Biroul de Cadastru și Publicitate Imobiliară Campulung

A. Partea I. Descrierea imobilului

TEREN Intravilan

Adresa: Loc. Valea Mare Pravăț, Str Valea Foi, Nr. 256, Jud. Arges, Punctul,,Acasa'

Nr. Crt	Nr cadastral Nr. topografic	Suprafața* (mp)	Observații / Referințe
A1	81501	Din acte: 1.183 Masurata: 1.141	Sector cadastral:23 Teren imprejmuit;

Construcții

Crt	Nr cadastral Nr. topografic	Adresa	Observații / Referințe
A1.1	81501-C1	Loc. Valea Mare Pravăț, Str Valea Foi, Nr. 256, Jud. Arges, Punctul,,Acasa'	Nr. niveluri:1; S. construita la sol:57 mp; S. construita desfasurata:57 mp; casa/1950
A1.2	81501-C2	Loc. Valea Mare Pravăț, Str Valea Foi, Nr. 256, Jud. Arges, Punctul,,Acasa'	Nr. niveluri:1; S. construita la sol:55 mp; S. construita desfasurata:55 mp; anexa (grajd)/1950
A1.3		Loc. Valea Mare Pravăț, Str Valea Foi, Nr. 256, Jud. Arges, Punctul,,Acasa'	Nr. niveluri:1; S. construita la sol:25 mp; S. construita desfasurata:25 mp;

B. Partea II. Proprietari și acte

Inscrieri privitoare la dreptul de proprietate și alte drepturi reale		Referințe
5442 / 17/04/2018		
Act Notarial nr. 211, din 16/04/2018 emis de Ionescu Iulia;		
B4	Intabulare, drept de PROPRIETATE-bun propriu, dobandit prin Conventie, cota actuala 1/1, cota initiala 1/1 1) PIȚIGOI GIGI-IRINEL, necasatorit	A1, A1.1, A1.2
/		
Act Normativ nr. 7, din 13/03/1996 emis de PARLAMENT (art. 12 alin. 16);		
B5	Intabulare, drept de PROPRIETATE, dobandit prin Construire, cota actuala 1/1, cota initiala 1/1 1) PIȚIGOI GIGI-IRINEL	A1.3

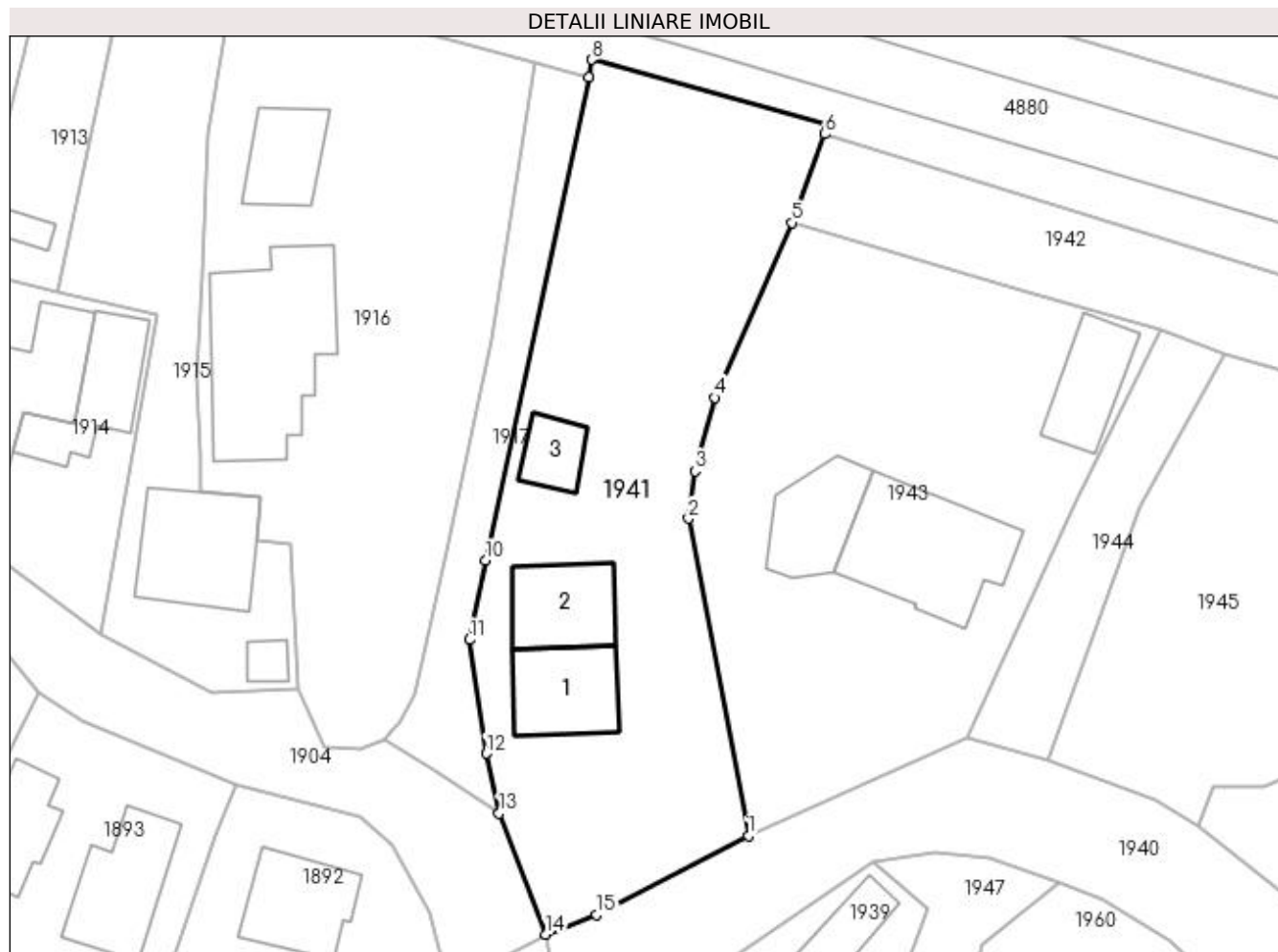
C. Partea III. SARCINI

Inscrieri privind dezmembramintele dreptului de proprietate, drepturi reale de garanție și sarcini		Referințe
5442 / 17/04/2018		
Act Notarial nr. 211, din 16/04/2018 emis de Ionescu Iulia;		
C1	Intabulare, drept de UZUFRACT VIAGER, dobandit prin Conventie, cota actuala 1/1, cota initiala 1/1 1) SERAFIM FILOFTIA, necasatorita	A1, A1.1, A1.2

Anexa Nr. 1 La Partea I**Teren**

Nr cadastral	Suprafața (mp)*	Observații / Referințe
81501	Din acte: 1.183 Masurata: 1.141	

* Suprafața este determinată în planul de proiecție Stereo 70.

**Date referitoare la teren**

Crt	Categorie folosință	Intra vilan	Suprafața (mp)	Tarla	Parcelă	Nr. topo	Observații / Referințe
1	curți constructii	DA	525	6	340,341	-	
2	faneata	DA	616	6	339	-	

Date referitoare la construcții

Crt	Număr	Destinație construcție	Supraf. (mp)	Situație juridică	Observații / Referințe
A1.1	81501-C1	construcții de locuințe	57	Cu acte	Nr. niveluri:1; S. construita la sol:57 mp; S. construita desfasurata:57 mp; casa/1950
A1.2	81501-C2	construcții anexa	55	Cu acte	Nr. niveluri:1; S. construita la sol:55 mp; S. construita desfasurata:55 mp; anexa (grajd)/1950
A1.3		construcții anexa	25	Cu acte	Nr. niveluri:1; S. construita la sol:25 mp; S. construita desfasurata:25 mp;

Lungime Segmente

1) Valorile lungimilor segmentelor sunt obținute din proiecție în plan.

Punct început	X / Y	Punct sfârșit	X / Y	Lungime segment (** (m)
1	507.203,108 421.998,8	2	507.198,321 422.024,09	25.739

Punct început	X / Y	Punct sfârșit	X / Y	Lungime segment (** (m)
2	507.198,321 422.024,09	3	507.198,844 422.027,883	3.829
3	507.198,844 422.027,883	4	507.200,411 422.033,739	6.062
4	507.200,411 422.033,739	5	507.206,575 422.047,677	15.24
5	507.206,575 422.047,677	6	507.209,178 422.054,753	7.54
6	507.209,178 422.054,753	7	507.209,408 422.055,527	0.807
7	507.209,408 422.055,527	8	507.190,601 422.060,68	19.5
8	507.190,601 422.060,68	9	507.190,355 422.059,262	1.439
9	507.190,355 422.059,262	10	507.182,138 422.020,748	39.381
10	507.182,138 422.020,748	11	507.180,856 422.014,442	6.435
11	507.180,856 422.014,442	12	507.182,178 422.005,369	9.169
12	507.182,178 422.005,369	13	507.183,21 422.000,595	4.884
13	507.183,21 422.000,595	14	507.186,916 421.990,947	10.335
14	507.186,916 421.990,947	15	507.191,0 421.992,519	4.376
15	507.191,0 421.992,519	1	507.203,108 421.998,8	13.64

** Lungimile segmentelor sunt determinate în planul de proiecție Stereo 70 și sunt rotunjite la 1 milimetru.

*** Distanța dintre puncte este formată din segmente cumulate ce sunt mai mici decât valoarea 1 milimetru.

**DATE DESPRE IMOBILUL NR. 1942**

Oficiul de Cadastru și Publicitate Imobiliară ARGES
Biroul de Cadastru și Publicitate Imobiliară Campulung

A. Partea I. Descrierea imobilului

TEREN Intravilan

Adresa: Loc. Valea Mare Pravat, Jud. Arges

Nr. Crt	Nr cadastral Nr. topografic	Suprafața* (mp)	Observații / Referințe
A1		407	Sector cadastral:23 Teren neimprejmuit;

B. Partea II. Proprietari și acte

Inscrieri privitoare la dreptul de proprietate și alte drepturi reale		Referințe
/		
Act Normativ nr. 7, din 13/03/1996 emis de PARLAMENT (art. 13 alin. 15);		
B1	Inscrierea provizorie, drept de PROPRIETATE, dobandit prin Lege, cota actuala 1/1, cota initiala 1/1 1) COMUNA VALEA MARE PRAVAT, CIF:5010196	A1

C. Partea III. SARCINI .

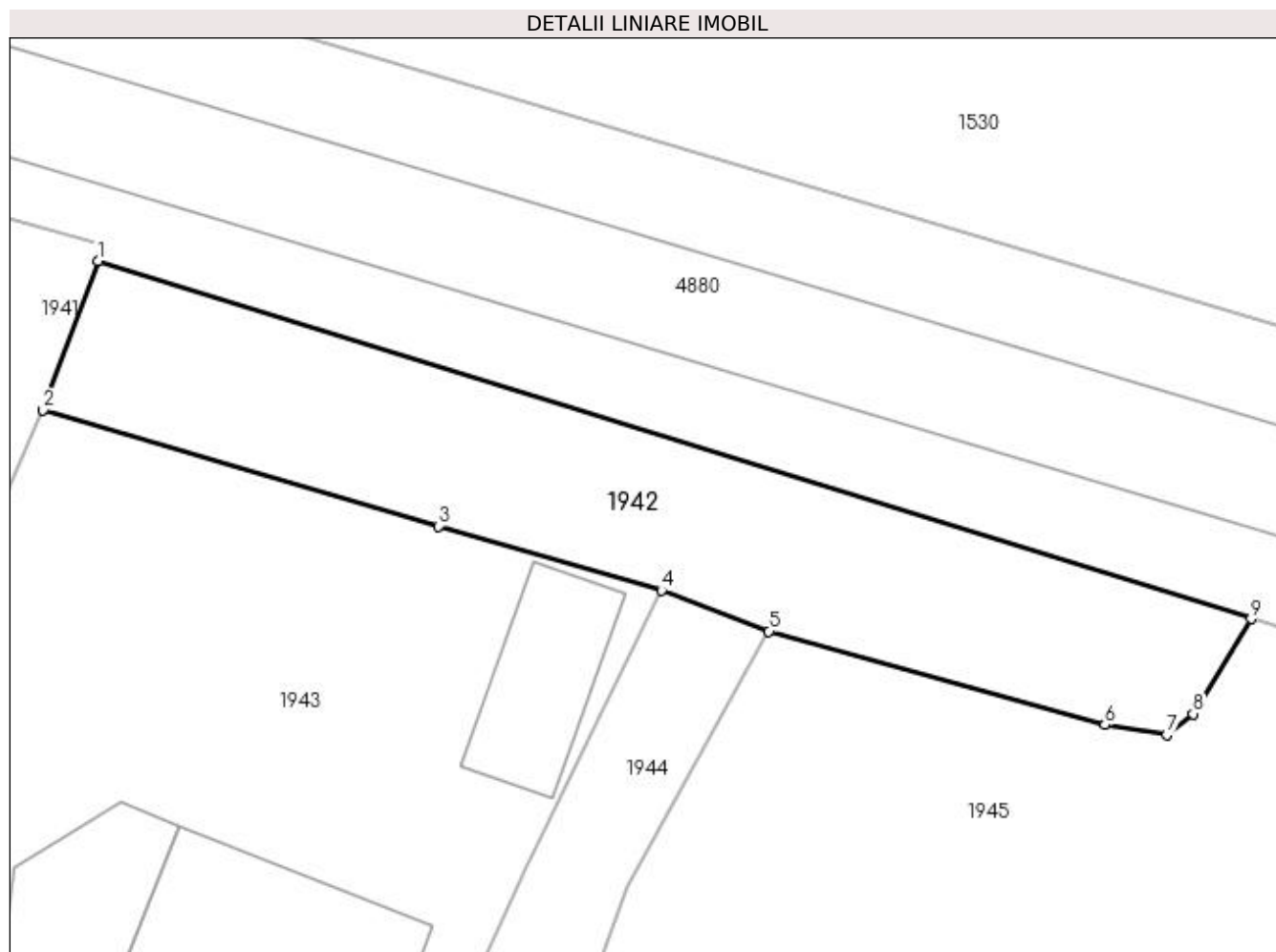
Inscrieri privind dezmembramintele dreptului de proprietate, drepturi reale de garanție și sarcini	Referințe
NU SUNT	

Anexa Nr. 1 La Partea I

Teren

Nr cadastral	Suprafața (mp)*	Observații / Referințe
	407	

* Suprafața este determinată în planul de proiecție Stereo 70.



Date referitoare la teren

Crt	Categorie folosință	Intravilan	Suprafața (mp)	Tarla	Parcelă	Nr. topo	Observații / Referințe
1	livada	DA	407	6	343	-	

Lungime Segmente

1) Valorile lungimilor segmentelor sunt obținute din proiecție în plan.

Punct început	X / Y	Punct sfârșit	X / Y	Lungime segment (** (m)
1	507.209,178 422.054,753	2	507.206,575 422.047,677	7.54
2	507.206,575 422.047,677	3	507.225,354 422.042,156	19.574
3	507.225,354 422.042,156	4	507.235,956 422.039,104	11.033
4	507.235,956 422.039,104	5	507.241,043 422.037,167	5.443
5	507.241,043 422.037,167	6	507.257,006 422.032,724	16.57

Punct început	X / Y	Punct sfârșit	X / Y	Lungime segment (** (m)
6	507.257,006 422.032,724	7	507.259,956 422.032,244	2.989
7	507.259,956 422.032,244	8	507.261,197 422.033,249	1.597
8	507.261,197 422.033,249	9	507.263,957 422.037,758	5.287
9	507.263,957 422.037,758	1	507.209,178 422.054,753	57.355

** Lungimile segmentelor sunt determinate în planul de proiecție Stereo 70 și sunt rotunjite la 1 milimetru.

*** Distanța dintre puncte este formată din segmente cumulate ce sunt mai mici decât valoarea 1 milimetru.



DATE DESPRE IMOBILUL NR. 1943

Oficiul de Cadastru și Publicitate Imobiliară ARGES
Biroul de Cadastru și Publicitate Imobiliară Campulung

A. Partea I. Descrierea imobilului

TEREN Intravilan

Nr. CF vechi:55
Nr. cadastral vechi:98

Adresa: Loc. Valea Mare Pravat, Jud. Arges

Nr. Crt	Nr cadastral Nr. topografic	Suprafața* (mp)	Observații / Referințe
A1	80938	1.130	Sector cadastral:23 Teren neimprejmuit;

Construcții

Crt	Nr cadastral Nr. topografic	Adresa	Observații / Referințe
A1.1	80938-C1	Loc. Valea Mare Pravat, Jud. Arges	Nr. niveluri:1; S. construita la sol:108 mp; S. construita desfasurata:108 mp;
A1.2	80938-C2	Loc. Valea Mare Pravat, Jud. Arges	Nr. niveluri:1; S. construita la sol:53 mp; S. construita desfasurata:53 mp; se rectifica cf.art.12,alin.16 (Legea7/1996)
A1.3	80938-C3	Loc. Valea Mare Pravat, Jud. Arges	Nr. niveluri:1; S. construita la sol:48 mp; S. construita desfasurata:48 mp; grajd

B. Partea II. Proprietari și acte

Inscrieri privitoare la dreptul de proprietate și alte drepturi reale		Referințe
3111 / 27/11/2000		
Act Administrativ nr. 565, din 06/11/2000 emis de PREFECTUL JUDETULUI ARGES (autorizatie de construire nr. 1341/27.07.1966 emib. de Sfatul Popular Valea Mare Raionul Muscel);		
B1	Intabulare, drept de PROPRIETATEatribuire, dobandit prin Lege, cota actuala 1/1, cota initiala 1/1 1) BULUGEA NICOLAE , lipsă CNP <i>OBSERVATII: (provenita din conversia CF 55)</i>	A1
B2	Intabulare, drept de PROPRIETATE, dobandit prin Construire, cota actuala 1/1, cota initiala 1/1 1) BULUGEA NICOLAE , lipsă CNP	A1.1, A1.2, A1.3
10589 / 18/05/2022		
Act Administrativ nr. 1767/205/2022, din 18/05/2022 emis de JUDECATORIA CAMPULUNG;		
B3	la solicitarea instantei, se noteaza litigiul aflat pe rolul Judecatoriei Campulung in dosar nr. 1767/205/2022, privind pe reclamanta Cornateanu Ramona-Mihaela si paratii Stanica Florentina, Stanica Adrian, Lita Raducu Constantin si Bucur Maria Laura	A1, A1.1, A1.2, A1.3

C. Partea III. SARCINI .

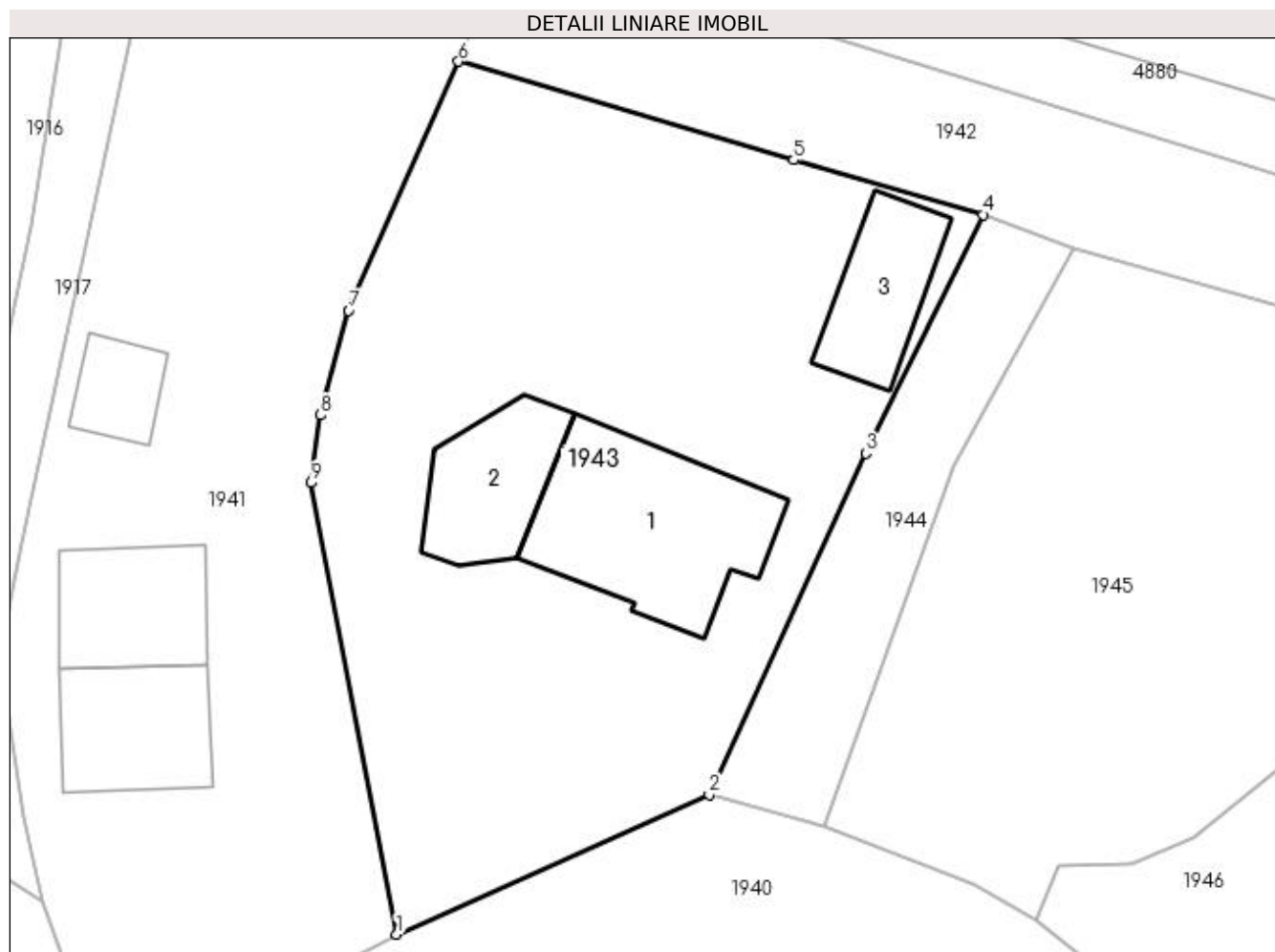
Inscrieri privind dezmembramintele dreptului de proprietate, drepturi reale de garanție și sarcini	Referințe
NU SUNT	

Anexa Nr. 1 La Partea I

Teren

Nr cadastral	Suprafața (mp)*	Observații / Referințe
80938	1.130	

* Suprafața este determinată în planul de proiecție Stereo 70.



Date referitoare la teren

Crt	Categorie folosință	Intra vilan	Suprafața (mp)	Tarla	Parcelă	Nr. topo	Observații / Referințe
1	curți constructii	DA	1.130	6	342,343	-	

Date referitoare la construcții

Crt	Număr	Destinație construcție	Supraf. (mp)	Situație juridică	Observații / Referințe
A1.1	80938-C1	construcții de locuințe	108	Cu acte	Nr. niveluri:1; S. construita la sol:108 mp; S. construita desfasurata:108 mp;
A1.2	80938-C2	construcții anexa	Din acte: 38 Masurata: 53	Cu acte	Nr. niveluri:1; S. construita la sol:53 mp; S. construita desfasurata:53 mp; se rectifica cf. art.12, alin.16(Legea7/1996)
A1.3	80938-C3	construcții anexa	48	Cu acte	Nr. niveluri:1; S. construita la sol:48 mp; S. construita desfasurata:48 mp; grajd

Lungime Segmente

1) Valorile lungimilor segmentelor sunt obținute din proiecție în plan.

Punct început	X / Y	Punct sfârșit	X / Y	Lungime segment (** (m)
1	507.203,108 421.998,8	2	507.220,607 422.006,612	19.164
2	507.220,607 422.006,612	3	507.229,393 422.025,74	21.049

Punct început	X / Y	Punct sfârșit	X / Y	Lungime segment (** (m)
3	507.229,393 422.025,74	4	507.235,956 422.039,104	14.889
4	507.235,956 422.039,104	5	507.225,354 422.042,156	11.033
5	507.225,354 422.042,156	6	507.206,575 422.047,677	19.574
6	507.206,575 422.047,677	7	507.200,411 422.033,739	15.24
7	507.200,411 422.033,739	8	507.198,844 422.027,883	6.062
8	507.198,844 422.027,883	9	507.198,321 422.024,09	3.829
9	507.198,321 422.024,09	1	507.203,108 421.998,8	25.739

** Lungimile segmentelor sunt determinate în planul de proiecție Stereo 70 și sunt rotunjite la 1 milimetru.

*** Distanța dintre puncte este formată din segmente cumulate ce sunt mai mici decât valoarea 1 milimetru.

**DATE DESPRE IMOBILUL NR. 1944**

Oficiul de Cadastru și Publicitate Imobiliară ARGES
Biroul de Cadastru și Publicitate Imobiliară Campulung

A. Partea I. Descrierea imobilului

TEREN Intravilan

Adresa: Loc. Valea Mare Pravat, Jud. Arges

Nr. Crt	Nr cadastral Nr. topografic	Suprafața* (mp)	Observații / Referințe
A1		194	Sector cadastral:23 Teren neimprejmuit;

B. Partea II. Proprietari și acte

Inscrieri privitoare la dreptul de proprietate și alte drepturi reale		Referințe
/		
Act Normativ nr. 7, din 13/03/1996 emis de PARLAMENT (art. 13 alin. 15);		
B1	Inscrierea provizorie, drept de PROPRIETATE, dobandit prin Lege, cota actuala 1/1, cota initiala 1/1 1) COMUNA VALEA MARE PRAVAT, CIF:5010196	A1

C. Partea III. SARCINI .

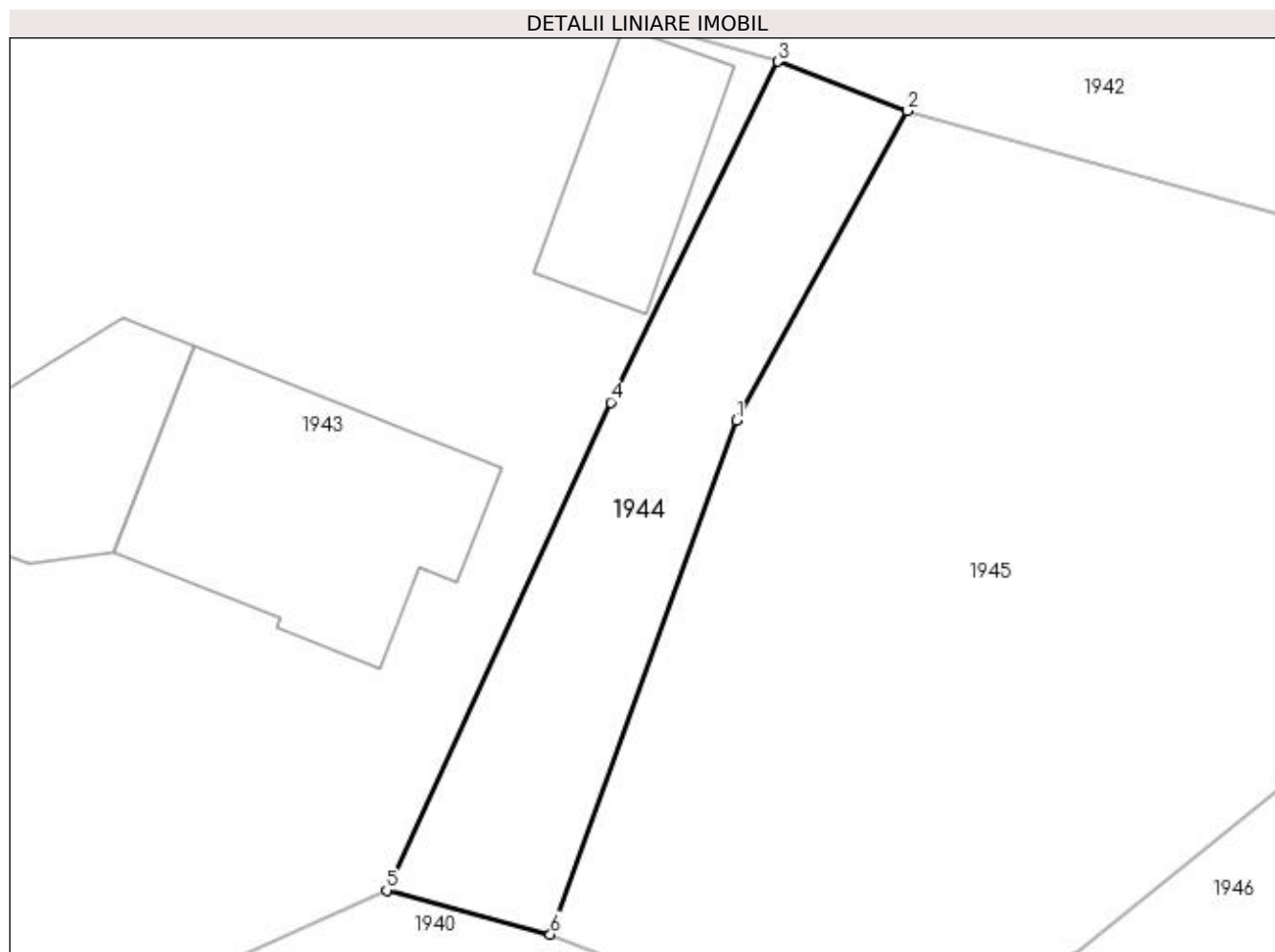
Inscrieri privind dezmembramintele dreptului de proprietate, drepturi reale de garanție și sarcini	Referințe
NU SUNT	

Anexa Nr. 1 La Partea I

Teren

Nr cadastral	Suprafața (mp)*	Observații / Referințe
	194	

* Suprafața este determinată în planul de proiecție Stereo 70.



Date referitoare la teren

Crt	Categorie folosință	Intravilan	Suprafața (mp)	Tarla	Parcelă	Nr. topo	Observații / Referințe
1	ape curgătoare	DA	194	6	344	-	

Lungime Segmente

1) Valorile lungimilor segmentelor sunt obținute din proiecție în plan.

Punct început	X / Y	Punct sfârșit	X / Y	Lungime segment (** (m)
1	507.234,319 422.025,034	2	507.241,043 422.037,167	13.872
2	507.241,043 422.037,167	3	507.235,956 422.039,104	5.443
3	507.235,956 422.039,104	4	507.229,393 422.025,74	14.889
4	507.229,393 422.025,74	5	507.220,607 422.006,612	21.049
5	507.220,607 422.006,612	6	507.227,03 422.004,885	6.651

Punct început	X / Y	Punct sfârșit	X / Y	Lungime segment (** (m)
6	507.227,03 422.004,885	1	507.234,319 422.025,034	21.427

** Lungimile segmentelor sunt determinate în planul de proiecție Stereo 70 și sunt rotunjite la 1 milimetru.

*** Distanța dintre puncte este formată din segmente cumulate ce sunt mai mici decât valoarea 1 milimetru.

**DATE DESPRE IMOBILUL NR. 1945**

Oficiul de Cadastru și Publicitate Imobiliară ARGES
Biroul de Cadastru și Publicitate Imobiliară Campulung

A. Partea I. Descrierea imobilului

TEREN Intravilan

Adresa: Loc. Valea Mare Pravat, Jud. Arges

Nr. Crt	Nr cadastral Nr. topografic	Suprafața* (mp)	Observații / Referințe
A1		1.056	Sector cadastral:23 Teren imprejmuit;

B. Partea II. Proprietari și acte

Inscrieri privitoare la dreptul de proprietate și alte drepturi reale	Referințe
/	
Act Normativ nr. 7, din 13/03/1996 emis de PARLAMENT (art. 13 alin. 15);	
B1	A1
Inscrierea provizorie, drept de PROPRIETATE, dobandit prin Lege, cota actuala 1/1, cota initiala 1/1 1) COMUNA VALEA MARE PRAVAT, CIF:5010196	

C. Partea III. SARCINI .

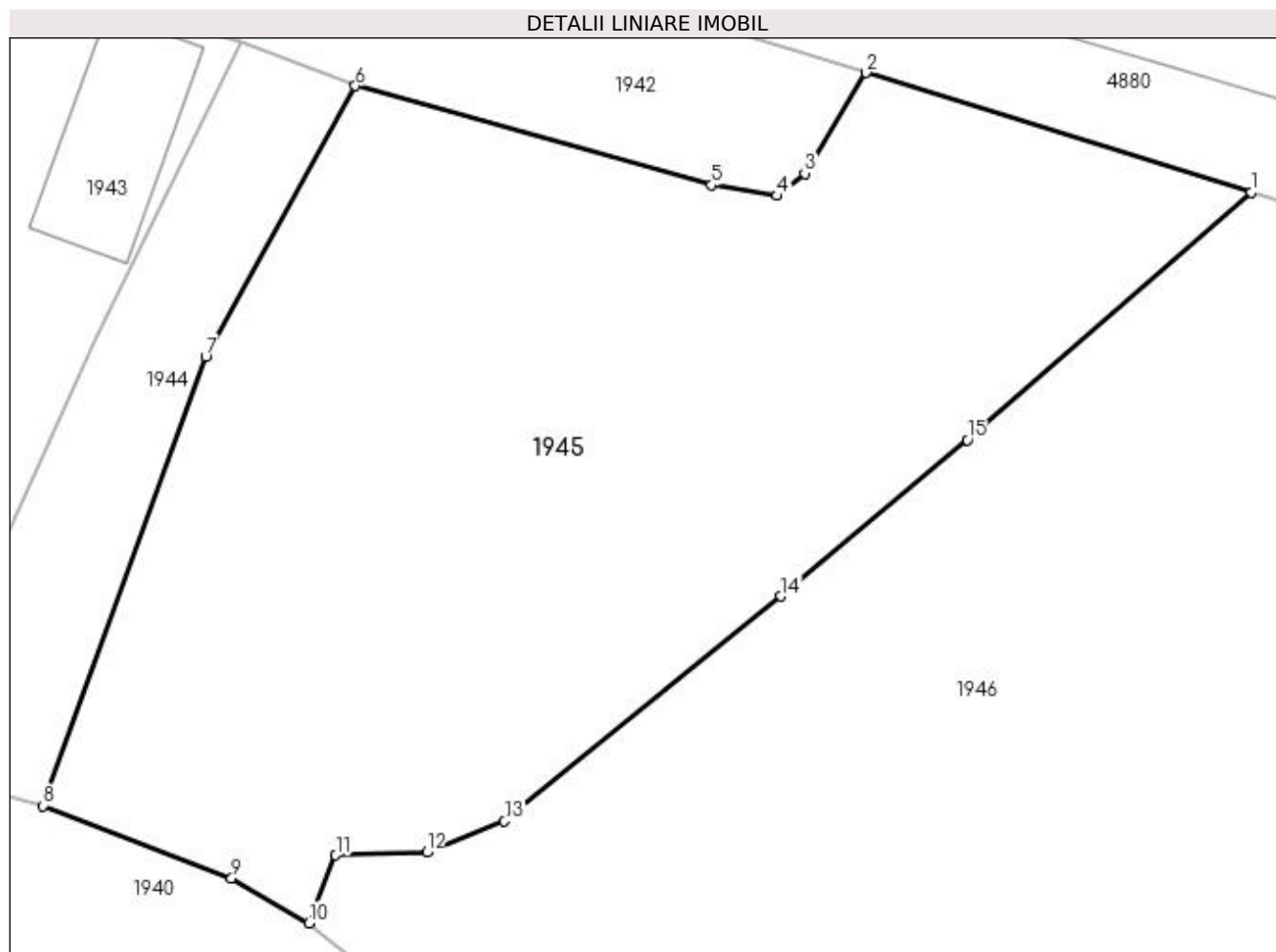
Inscrieri privind dezmembramintele dreptului de proprietate, drepturi reale de garanție și sarcini	Referințe
NU SUNT	

Anexa Nr. 1 La Partea I

Teren

Nr cadastral	Suprafața (mp)*	Observații / Referințe
	1.056	

* Suprafața este determinată în planul de proiecție Stereo 70.



Date referitoare la teren

Crt	Categorie folosință	Intra vilan	Suprafața (mp)	Tarla	Parcelă	Nr. topo	Observații / Referințe
1	faneata	DA	1.056	6	345	-	

Lungime Segmente

1) Valorile lungimilor segmentelor sunt obținute din proiecție în plan.

Punct început	X / Y	Punct sfârșit	X / Y	Lungime segment (** (m)
1	507.281,227 422.032,401	2	507.263,957 422.037,758	18.082
2	507.263,957 422.037,758	3	507.261,197 422.033,249	5.287
3	507.261,197 422.033,249	4	507.259,956 422.032,244	1.597
4	507.259,956 422.032,244	5	507.257,006 422.032,724	2.989
5	507.257,006 422.032,724	6	507.241,043 422.037,167	16.57

Punct început	X / Y	Punct sfârșit	X / Y	Lungime segment (** (m)
6	507.241,043 422.037,167	7	507.234,319 422.025,034	13.872
7	507.234,319 422.025,034	8	507.227,03 422.004,885	21.427
8	507.227,03 422.004,885	9	507.235,492 422.001,641	9.063
9	507.235,492 422.001,641	10	507.238,949 421.999,628	4.0
10	507.238,949 421.999,628	11	507.240,162 422.002,664	3.269
11	507.240,162 422.002,664	12	507.244,252 422.002,798	4.092
12	507.244,252 422.002,798	13	507.247,733 422.004,199	3.752
13	507.247,733 422.004,199	14	507.260,134 422.014,288	15.987
14	507.260,134 422.014,288	15	507.268,482 422.021,295	10.899
15	507.268,482 422.021,295	1	507.281,227 422.032,401	16.905

** Lungimile segmentelor sunt determinate în planul de proiecție Stereo 70 și sunt rotunjite la 1 milimetru.

*** Distanța dintre puncte este formată din segmente cumulate ce sunt mai mici decât valoarea 1 milimetru.

**DATE DESPRE IMOBILUL NR. 1946**

Oficiul de Cadastru și Publicitate Imobiliară ARGES
Biroul de Cadastru și Publicitate Imobiliară Campulung

A. Partea I. Descrierea imobilului

TEREN Intravilan

Adresa: Loc. Valea Mare Pravat, Jud. Arges

Nr. Crt	Nr cadastral Nr. topografic	Suprafața* (mp)	Observații / Referințe
A1		2.047	Sector cadastral:23 Teren imprejmuit;

B. Partea II. Proprietari și acte

Inscrieri privitoare la dreptul de proprietate și alte drepturi reale	Referințe
/	
Act Normativ nr. 7, din 13/03/1996 emis de PARLAMENT (art. 13 alin. 15);	
B1	A1
Inscrierea provizorie, drept de PROPRIETATE, dobandit prin Lege, cota actuala 1/1, cota initiala 1/1 1) COMUNA VALEA MARE PRAVAT, CIF:5010196	

C. Partea III. SARCINI .

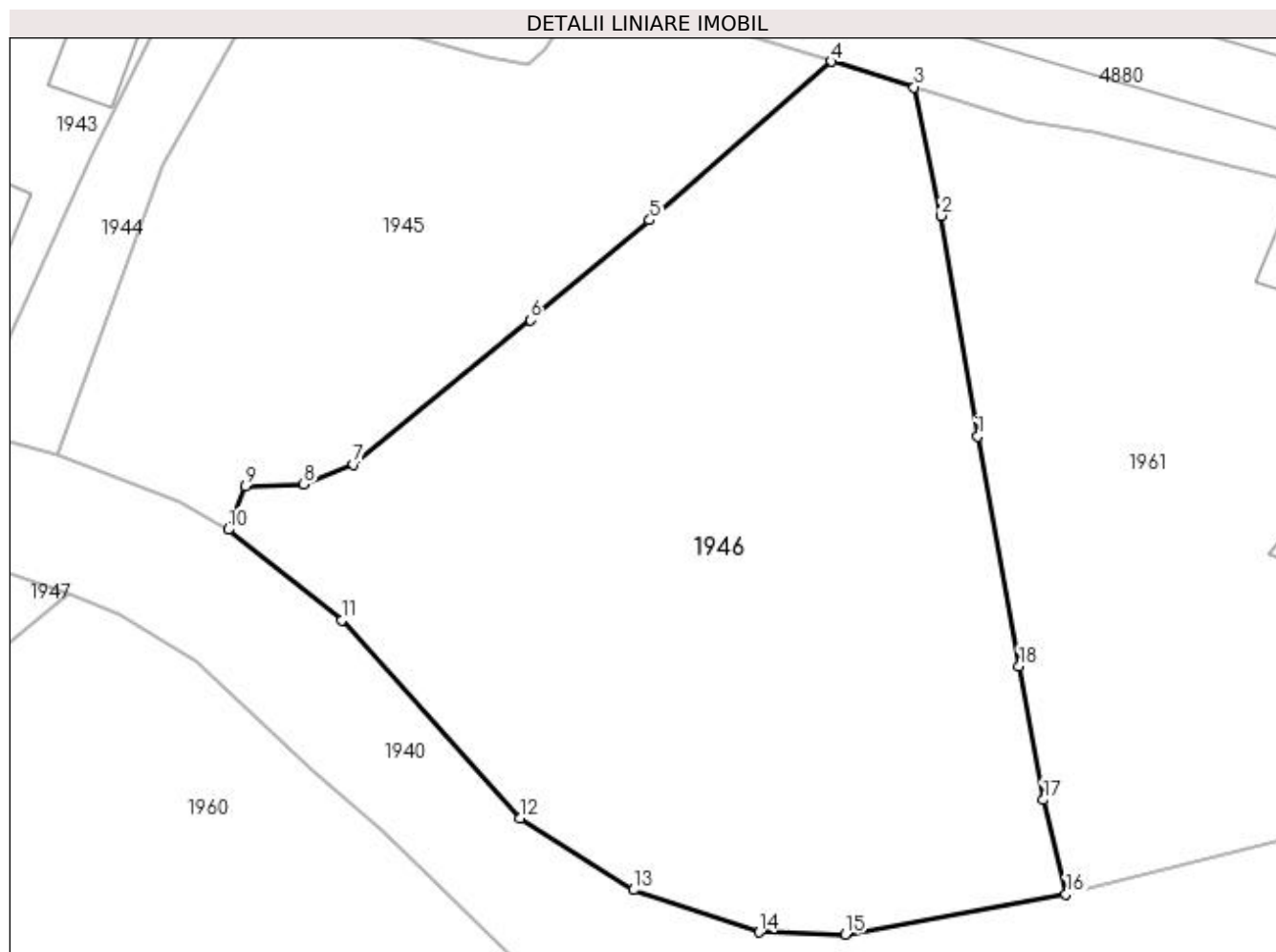
Inscrieri privind dezmembramintele dreptului de proprietate, drepturi reale de garanție și sarcini	Referințe
NU SUNT	

Anexa Nr. 1 La Partea I

Teren

Nr cadastral	Suprafața (mp)*	Observații / Referințe
	2.047	

* Suprafața este determinată în planul de proiecție Stereo 70.



Date referitoare la teren

Crt	Categorie folosință	Intra vilan	Suprafața (mp)	Tarla	Parcelă	Nr. topo	Observații / Referințe
1	faneata	DA	2.047	6	345,346	-	

Lungime Segmente

1) Valorile lungimilor segmentelor sunt obținute din proiecție în plan.

Punct început	X / Y	Punct sfârșit	X / Y	Lungime segment (** (m)
1	507.291,454 422.006,157	2	507.288,893 422.021,608	15.662
2	507.288,893 422.021,608	3	507.287,013 422.030,606	9.192
3	507.287,013 422.030,606	4	507.281,227 422.032,401	6.058
4	507.281,227 422.032,401	5	507.268,482 422.021,295	16.905
5	507.268,482 422.021,295	6	507.260,134 422.014,288	10.899

Punct început	X / Y	Punct sfârșit	X / Y	Lungime segment (** (m)
6	507.260,134 422.014,288	7	507.247,733 422.004,199	15.987
7	507.247,733 422.004,199	8	507.244,252 422.002,798	3.752
8	507.244,252 422.002,798	9	507.240,162 422.002,664	4.092
9	507.240,162 422.002,664	10	507.238,949 421.999,628	3.269
10	507.238,949 421.999,628	11	507.246,935 421.993,299	10.19
11	507.246,935 421.993,299	12	507.259,407 421.979,403	18.672
12	507.259,407 421.979,403	13	507.267,349 421.974,388	9.393
13	507.267,349 421.974,388	14	507.276,142 421.971,424	9.279
14	507.276,142 421.971,424	15	507.282,171 421.971,281	6.031
15	507.282,171 421.971,281	16	507.297,649 421.974,079	15.729
16	507.297,649 421.974,079	17	507.296,057 421.980,693	6.803
17	507.296,057 421.980,693	18	507.294,368 421.990,057	9.515
18	507.294,368 421.990,057	1	507.291,454 422.006,157	16.362

** Lungimile segmentelor sunt determinate în planul de proiecție Stereo 70 și sunt rotunjite la 1 milimetru.

*** Distanța dintre puncte este formată din segmente cumulate ce sunt mai mici decât valoarea 1 milimetru.

**DATE DESPRE IMOBILUL NR. 1947**

Oficiul de Cadastru și Publicitate Imobiliară ARGES
Biroul de Cadastru și Publicitate Imobiliară Campulung

A. Partea I. Descrierea imobilului

TEREN Intravilan

Adresa: Loc. Valea Mare Pravat, Jud. Arges

Nr. Crt	Nr cadastral Nr. topografic	Suprafața* (mp)	Observații / Referințe
A1		5.705	Sector cadastral:23 Teren neimprejmuit;

B. Partea II. Proprietari și acte

Inscrieri privitoare la dreptul de proprietate și alte drepturi reale		Referințe
/		
Act Normativ nr. 7, din 13/03/1996 emis de PARLAMENT (art. 13 alin. 15);		
B1	Inscrierea provizorie, drept de PROPRIETATE, dobandit prin Lege, cota actuala 1/1, cota initiala 1/1 1) COMUNA VALEA MARE PRAVAT, CIF:5010196	A1

C. Partea III. SARCINI .

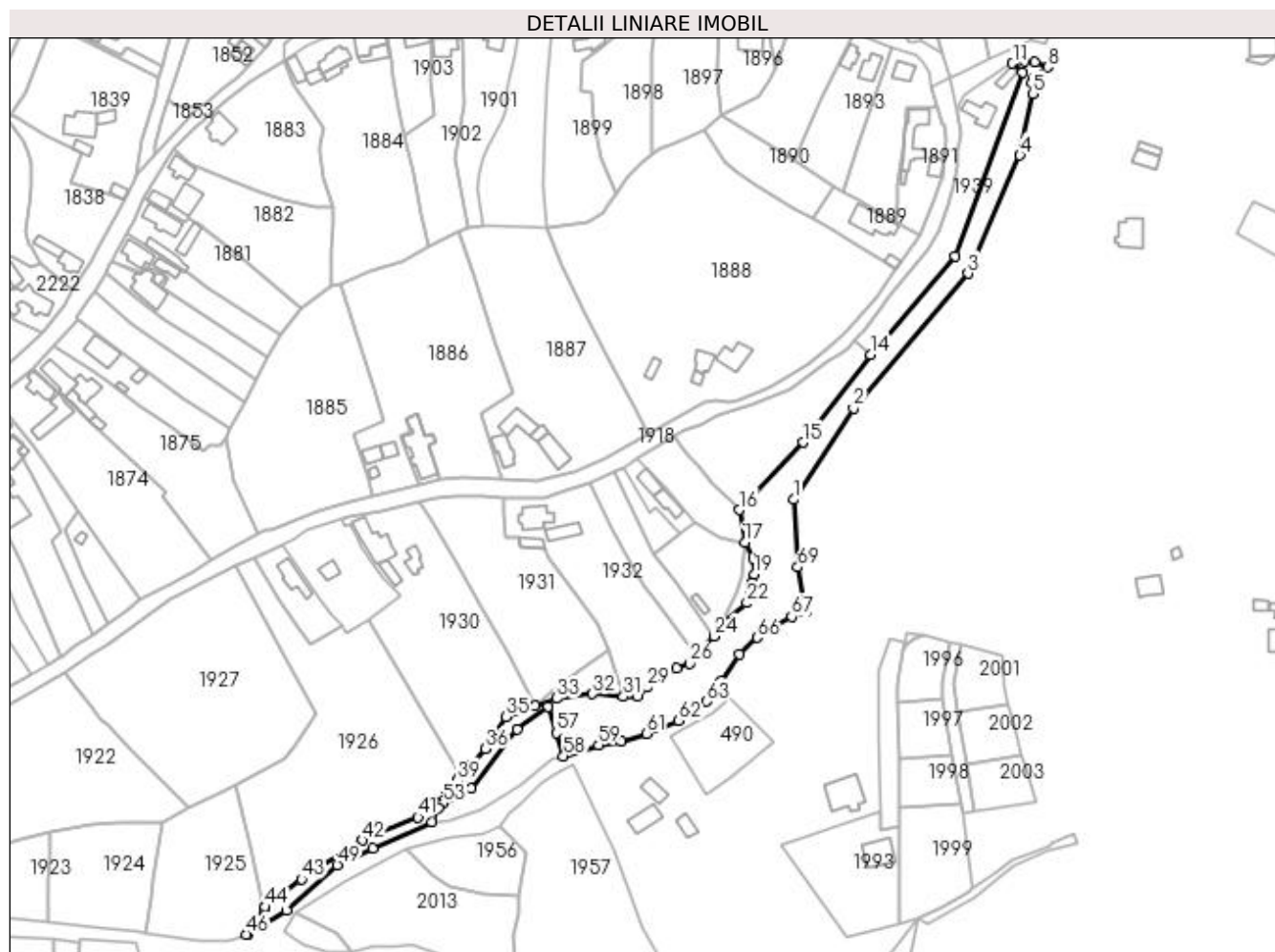
Inscrieri privind dezmembramintele dreptului de proprietate, drepturi reale de garanție și sarcini	Referințe
NU SUNT	

Anexa Nr. 1 La Partea I

Teren

Nr cadastral	Suprafața (mp)*	Observații / Referințe
	5.705	

* Suprafața este determinată în planul de proiecție Stereo 70.



Date referitoare la teren

Crt	Categorie folosință	Intravilan	Suprafața (mp)	Tarla	Parcelă	Nr. topo	Observații / Referințe
1	ape curgătoare	DA	5.705	7	375,376,383-385,388-390,398,400	-	

Lungime Segmente

1) Valorile lungimilor segmentelor sunt obținute din proiecție în plan.

Punct început	X / Y	Punct sfârșit	X / Y	Lungime segment	Punct început	X / Y	Punct sfârșit	X / Y	Lungime segment	Punct început	X / Y	Punct sfârșit	X / Y	Lungime segment
1	507.120,809 421.813,026	2	507.146,053 421.851,547	46.056	2	507.146,053 421.851,547	3	507.194,334 421.908,225	74.454	3	507.194,334 421.908,225	4	507.216,131 421.957,983	54.323
4	507.216,131 421.957,983	5	507.221,654 421.983,875	26.475	5	507.221,654 421.983,875	6	507.221,247 421.988,408	4.551	6	507.221,247 421.988,408	7	507.221,791 421.990,199	1.872
7	507.221,791 421.990,199	8	507.227,814 421.995,086	7.756	8	507.227,814 421.995,086	9	507.222,352 421.997,021	5.795	9	507.222,352 421.997,021	10	507.218,038 421.997,43	4.333
10	507.218,038 421.997,43	11	507.213,058 421.996,664	5.039	11	507.213,058 421.996,664	12	507.217,351 421.993,004	5.641	12	507.217,351 421.993,004	13	507.188,925 421.915,592	82.466
13	507.188,925 421.915,592	14	507.153,439 421.873,963	54.701	14	507.153,439 421.873,963	15	507.124,845 421.837,066	46.68	15	507.124,845 421.837,066	16	507.097,886 421.808,653	39.167

Punct început	X / Y	Punct sfârșit	X / Y	Lungime segment	Punct început	X / Y	Punct sfârșit	X / Y	Lungime segment	Punct început	X / Y	Punct sfârșit	X / Y	Lungime segment
16	507.097,886 421.808,653	17	507.100,289 421.794,972	13.89	17	507.100,289 421.794,972	18	507.104,034 421.788,31	7.642	18	507.104,034 421.788,31	19	507.104,204 421.781,694	6.618
19	507.104,204 421.781,694	20	507.103,185 421.777,962	3.869	20	507.103,185 421.777,962	21	507.102,38 421.775,568	2.526	21	507.102,38 421.775,568	22	507.101,219 421.769,549	6.13
22	507.101,219 421.769,549	23	507.090,198 421.760,79	14.078	23	507.090,198 421.760,79	24	507.087,481 421.755,626	5.835	24	507.087,481 421.755,626	25	507.079,599 421.747,926	11.019
25	507.079,599 421.747,926	26	507.076,96 421.744,054	4.686	26	507.076,96 421.744,054	27	507.071,557 421.742,213	5.708	27	507.071,557 421.742,213	28	507.065,642 421.738,669	6.895
28	507.065,642 421.738,669	29	507.059,271 421.734,014	7.89	29	507.059,271 421.734,014	30	507.055,06 421.730,24	5.655	30	507.055,06 421.730,24	31	507.049,234 421.730,193	5.826
31	507.049,234 421.730,193	32	507.036,129 421.731,324	13.154	32	507.036,129 421.731,324	33	507.021,192 421.729,36	15.066	33	507.021,192 421.729,36	34	507.011,893 421.726,439	9.747
34	507.011,893 421.726,439	35	506.999,765 421.721,614	13.053	35	506.999,765 421.721,614	36	506.991,148 421.708,217	15.929	36	506.991,148 421.708,217	37	506.985,359 421.701,954	8.529
37	506.985,359 421.701,954	38	506.979,915 421.698,845	6.269	38	506.979,915 421.698,845	39	506.979,415 421.695,049	3.829	39	506.979,415 421.695,049	40	506.975,063 421.690,166	6.541
40	506.975,063 421.690,166	41	506.962,711 421.679,406	16.381	41	506.962,711 421.679,406	42	506.939,283 421.669,692	25.362	42	506.939,283 421.669,692	43	506.913,69 421.653,391	30.343
43	506.913,69 421.653,391	44	506.898,451 421.641,641	19.243	44	506.898,451 421.641,641	45	506.898,0 421.640,982	0.799	45	506.898,0 421.640,982	46	506.890,554 421.630,109	13.178
46	506.890,554 421.630,109	47	506.891,068 421.630,293	0.546	47	506.891,068 421.630,293	48	506.907,44 421.640,15	19.11	48	506.907,44 421.640,15	49	506.928,765 421.659,301	28.662
49	506.928,765 421.659,301	50	506.943,544 421.666,403	16.397	50	506.943,544 421.666,403	51	506.968,535 421.677,355	27.285	51	506.968,535 421.677,355	52	506.971,179 421.683,172	6.39
52	506.971,179 421.683,172	53	506.973,198 421.685,254	2.9	53	506.973,198 421.685,254	54	506.985,012 421.691,489	13.358	54	506.985,012 421.691,489	55	507.004,408 421.716,472	31.628
55	507.004,408 421.716,472	56	507.017,587 421.726,009	16.268	56	507.017,587 421.726,009	57	507.021,077 421.714,928	11.618	57	507.021,077 421.714,928	58	507.023,968 421.705,168	10.179
58	507.023,968 421.705,168	59	507.038,772 421.709,694	15.48	59	507.038,772 421.709,694	60	507.048,348 421.711,273	9.705	60	507.048,348 421.711,273	61	507.058,977 421.714,64	11.15
61	507.058,977 421.714,64	62	507.072,341 421.720,006	14.401	62	507.072,341 421.720,006	63	507.084,297 421.728,093	14.434	63	507.084,297 421.728,093	64	507.090,27 421.736,669	10.451
64	507.090,27 421.736,669	65	507.097,929 421.747,848	13.551	65	507.097,929 421.747,848	66	507.105,434 421.755,046	10.399	66	507.105,434 421.755,046	67	507.120,082 421.763,817	17.073
67	507.120,082 421.763,817	68	507.126,045 421.765,714	6.257	68	507.126,045 421.765,714	69	507.122,608 421.784,582	19.178	69	507.122,608 421.784,582	1	507.120,809 421.813,026	28.501

** Lungimile segmentelor sunt determinate în planul de proiecție Stereo 70 și sunt rotunjite la 1 milimetru.

*** Distanța dintre puncte este formată din segmente cumulate ce sunt mai mici decât valoarea 1 milimetru.

**DATE DESPRE IMOBILUL NR. 1948**

Oficiul de Cadastru și Publicitate Imobiliară ARGES
Biroul de Cadastru și Publicitate Imobiliară Campulung

A. Partea I. Descrierea imobilului

TEREN Intravilan

Adresa: Loc. Valea Mare Pravat, Jud. Arges

Nr. Crt	Nr cadastral Nr. topografic	Suprafața* (mp)	Observații / Referințe
A1	81176	868	Sector cadastral:23 Teren neimprejmuit;

B. Partea II. Proprietari și acte

Inscrieri privitoare la dreptul de proprietate și alte drepturi reale	Referințe
13375 / 25/09/2015	
Act Notarial nr. 1367, din 25/09/2015 emis de Zipisi Cornelia;	
B4	A1
Intabulare, drept de PROPRIETATE, dobandit prin Iesire Din Indiviziune, cota actuala 1/1, cota initiala 1/1 1) SOLOMON PAUL GABRIEL	

C. Partea III. SARCINI .

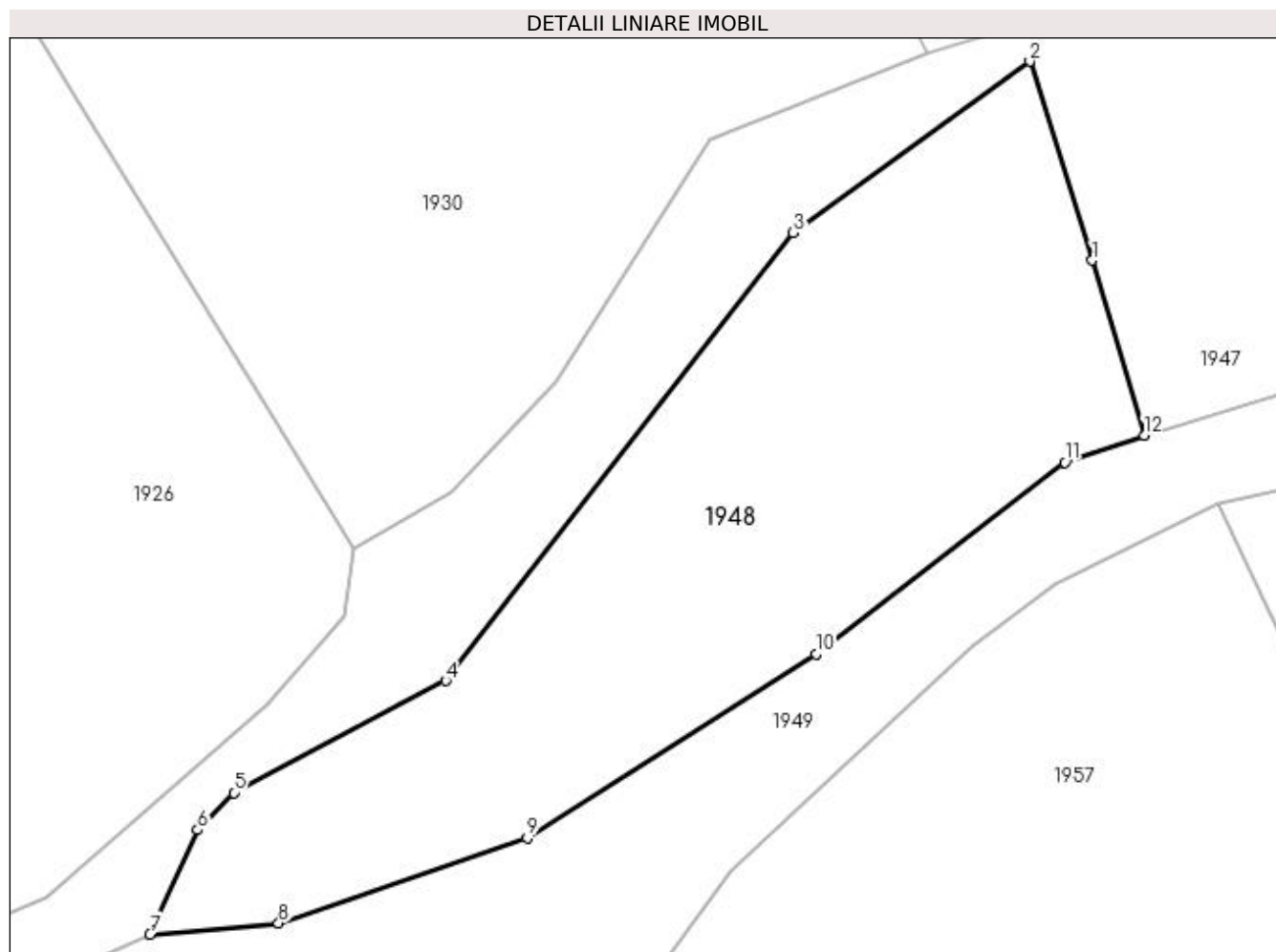
Inscrieri privind dezmembramintele dreptului de proprietate, drepturi reale de garanție și sarcini	Referințe
NU SUNT	

Anexa Nr. 1 La Partea I

Teren

Nr cadastral	Suprafața (mp)*	Observații / Referințe
81176	868	

* Suprafața este determinată în planul de proiecție Stereo 70.



Date referitoare la teren

Crt	Categorie folosință	Intravilan	Suprafața (mp)	Tarla	Parcelă	Nr. topo	Observații / Referințe
1	faneata	DA	868	7	375,376	-	

Lungime Segmente

1) Valorile lungimilor segmentelor sunt obținute din proiecție în plan.

Punct început	X / Y	Punct sfârșit	X / Y	Lungime segment (** (m)
1	507.021,077 421.714,928	2	507.017,587 421.726,009	11.618
2	507.017,587 421.726,009	3	507.004,408 421.716,472	16.268
3	507.004,408 421.716,472	4	506.985,012 421.691,489	31.628
4	506.985,012 421.691,489	5	506.973,198 421.685,254	13.358
5	506.973,198 421.685,254	6	506.971,179 421.683,172	2.9

Punct început	X / Y	Punct sfârșit	X / Y	Lungime segment (** (m)
6	506.971,179 421.683,172	7	506.968,535 421.677,355	6.39
7	506.968,535 421.677,355	8	506.975,694 421.677,988	7.187
8	506.975,694 421.677,988	9	506.989,568 421.682,721	14.659
9	506.989,568 421.682,721	10	507.005,668 421.692,978	19.09
10	507.005,668 421.692,978	11	507.019,555 421.703,651	17.515
11	507.019,555 421.703,651	12	507.023,968 421.705,168	4.666
12	507.023,968 421.705,168	1	507.021,077 421.714,928	10.179

** Lungimile segmentelor sunt determinate în planul de proiecție Stereo 70 și sunt rotunjite la 1 milimetru.

*** Distanța dintre puncte este formată din segmente cumulate ce sunt mai mici decât valoarea 1 milimetru.

**DATE DESPRE IMOBILUL NR. 1949**

Oficiul de Cadastru și Publicitate Imobiliară ARGES
Biroul de Cadastru și Publicitate Imobiliară Campulung

A. Partea I. Descrierea imobilului

TEREN Intravilan

Adresa: Loc. Valea Mare Pravat, Jud. Arges

Nr. Crt	Nr cadastral Nr. topografic	Suprafața* (mp)	Observații / Referințe
A1		5.657	Sector cadastral:23 Teren neimprejmut;

B. Partea II. Proprietari și acte

Inscrieri privitoare la dreptul de proprietate și alte drepturi reale	Referințe
/	
Act Normativ nr. 7, din 13/03/1996 emis de PARLAMENT (art. 13 alin. 15);	
B1	Inscrierea provizorie, drept de PROPRIETATE, dobandit prin Lege, cota actuala 1/1, cota initiala 1/1 1) COMUNA VALEA MARE PRAVAT , CIF:5010196
Act Normativ nr. 17, din 07/03/2014 emis de Parlamentul Romaniei;	
B2	Imobil aflat sub incidenta art.3 alin.(1) din Legea 17/2014

C. Partea III. SARCINI .

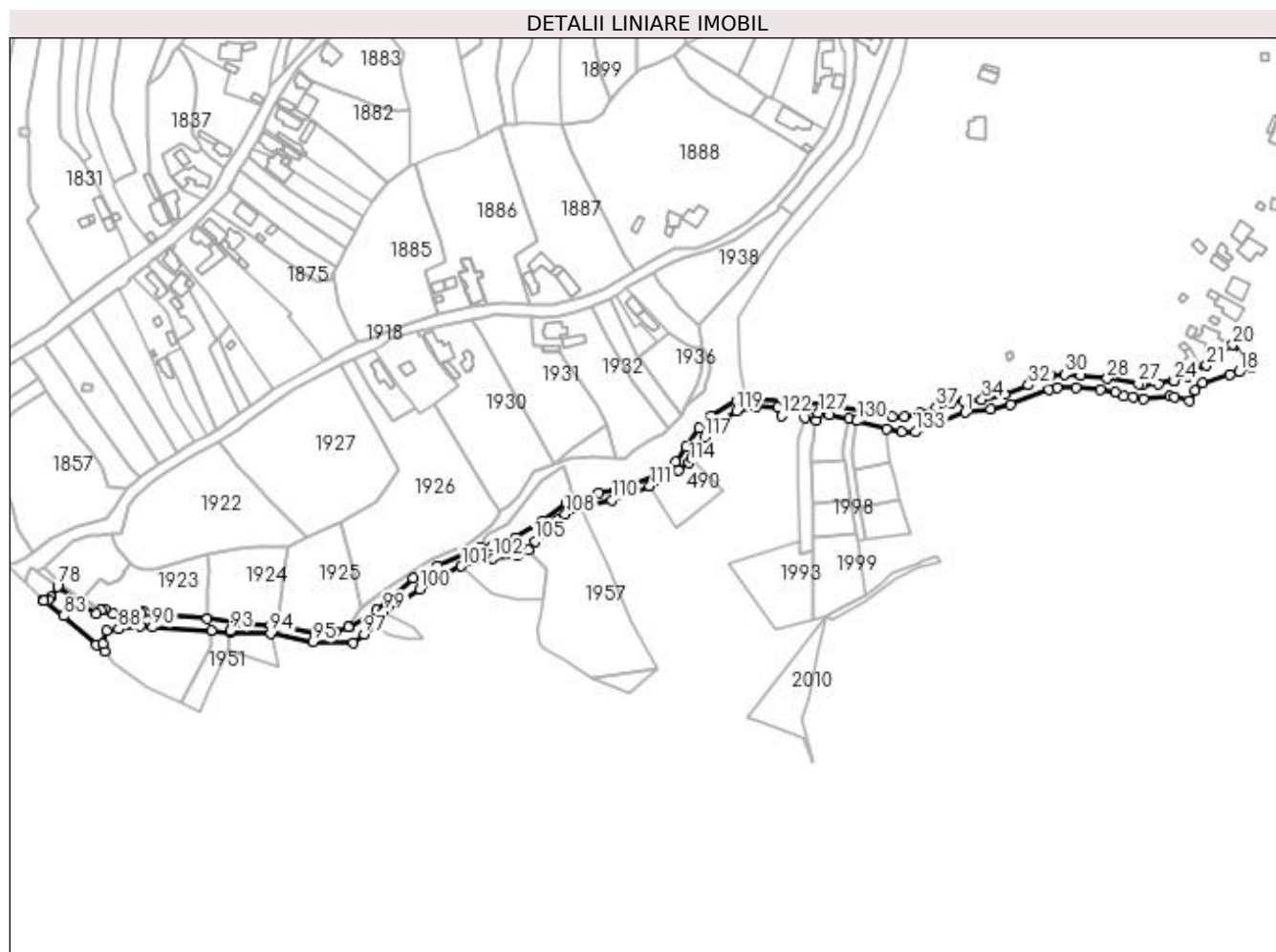
Inscrieri privind dezmembramintele dreptului de proprietate, drepturi reale de garanție și sarcini	Referințe
NU SUNT	

Anexa Nr. 1 La Partea I

Teren

Nr cadastral	Suprafața (mp)*	Observații / Referințe
	5.657	

* Suprafața este determinată în planul de proiecție Stereo 70.



Date referitoare la teren

Crt	Categorie folosință	Intra vilan	Suprafața (mp)	Tarla	Parcelă	Nr. topo	Observații / Referințe
1	drum	DA	5.657	-	DC 416	-	

Lungime Segmente

1) Valorile lungimilor segmentelor sunt obținute din proiecție în plan.

Punct început	X / Y	Punct sfârșit	X / Y	Lungime segment	Punct început	X / Y	Punct sfârșit	X / Y	Lungime segment	Punct început	X / Y	Punct sfârșit	X / Y	Lungime segment
1	507.255,639 421.757,117	2	507.270,829 421.759,175	15.329	2	507.270,829 421.759,175	3	507.282,354 421.762,024	11.872	3	507.282,354 421.762,024	4	507.305,363 421.770,688	24.586
4	507.305,363 421.770,688	5	507.310,039 421.771,643	4.773	5	507.310,039 421.771,643	6	507.321,121 421.771,923	11.086	6	507.321,121 421.771,923	7	507.335,528 421.770,428	14.484
7	507.335,528 421.770,428	8	507.344,466 421.768,923	9.064	8	507.344,466 421.768,923	9	507.349,542 421.767,066	5.405	9	507.349,542 421.767,066	10	507.354,874 421.766,376	5.376
10	507.354,874 421.766,376	11	507.361,043 421.765,088	6.302	11	507.361,043 421.765,088	12	507.376,541 421.766,572	15.569	12	507.376,541 421.766,572	13	507.379,739 421.766,136	3.228
13	507.379,739 421.766,136	14	507.388,226 421.763,908	8.775	14	507.388,226 421.763,908	15	507.391,942 421.770,027	7.159	15	507.391,942 421.770,027	16	507.396,349 421.774,733	6.447
16	507.396,349 421.774,733	17	507.412,204 421.779,448	16.541	17	507.412,204 421.779,448	18	507.417,618 421.781,135	5.671	18	507.417,618 421.781,135	19	507.424,863 421.784,272	7.895

Punct început	X / Y	Punct sfârșit	X / Y	Lungime segment	Punct început	X / Y	Punct sfârșit	X / Y	Lungime segment	Punct început	X / Y	Punct sfârșit	X / Y	Lungime segment
19	507.424,863 421.784,272	20	507.414,122 421.797,186	16.797	20	507.414,122 421.797,186	21	507.398,546 421.784,873	19.855	21	507.398,546 421.784,873	22	507.387,161 421.778,352	13.12
22	507.387,161 421.778,352	23	507.379,106 421.776,466	8.273	23	507.379,106 421.776,466	24	507.379,238 421.775,919	0.563	24	507.379,238 421.775,919	25	507.369,884 421.774,263	9.499
25	507.369,884 421.774,263	26	507.360,411 421.773,566	9.499	26	507.360,411 421.773,566	27	507.358,266 421.774,19	2.234	27	507.358,266 421.774,19	28	507.339,762 421.777,224	18.751
28	507.339,762 421.777,224	29	507.324,142 421.778,988	15.719	29	507.324,142 421.778,988	30	507.314,471 421.779,504	9.685	30	507.314,471 421.779,504	31	507.306,336 421.779,216	8.14
31	507.306,336 421.779,216	32	507.293,207 421.773,242	14.424	32	507.293,207 421.773,242	33	507.279,039 421.767,784	15.183	33	507.279,039 421.767,784	34	507.265,445 421.764,809	13.916
34	507.265,445 421.764,809	35	507.254,617 421.763,784	10.876	35	507.254,617 421.763,784	36	507.247,202 421.762,826	7.477	36	507.247,202 421.762,826	37	507.238,427 421.760,231	9.151
37	507.238,427 421.760,231	38	507.229,299 421.756,681	9.794	38	507.229,299 421.756,681	39	507.219,574 421.754,421	9.984	39	507.219,574 421.754,421	40	507.212,72 421.754,66	6.858
40	507.212,72 421.754,66	41	507.198,373 421.757,625	14.65	41	507.198,373 421.757,625	42	507.160,786 421.763,465	38.038	42	507.160,786 421.763,465	43	507.126,045 421.765,714	34.814
43	507.126,045 421.765,714	44	507.120,082 421.763,817	6.257	44	507.120,082 421.763,817	45	507.105,434 421.755,046	17.073	45	507.105,434 421.755,046	46	507.097,929 421.747,848	10.399
46	507.097,929 421.747,848	47	507.090,27 421.736,669	13.551	47	507.090,27 421.736,669	48	507.084,297 421.728,093	10.451	48	507.084,297 421.728,093	49	507.072,341 421.720,006	14.434
49	507.072,341 421.720,006	50	507.058,977 421.714,64	14.401	50	507.058,977 421.714,64	51	507.048,348 421.711,273	11.15	51	507.048,348 421.711,273	52	507.038,772 421.709,694	9.705
52	507.038,772 421.709,694	53	507.023,968 421.705,168	15.48	53	507.023,968 421.705,168	54	507.019,555 421.703,651	4.666	54	507.019,555 421.703,651	55	507.005,668 421.692,978	17.515
55	507.005,668 421.692,978	56	506.989,568 421.682,721	19.09	56	506.989,568 421.682,721	57	506.975,694 421.677,988	14.659	57	506.975,694 421.677,988	58	506.968,535 421.677,355	7.187
58	506.968,535 421.677,355	59	506.943,544 421.666,403	27.285	59	506.943,544 421.666,403	60	506.928,765 421.659,301	16.397	60	506.928,765 421.659,301	61	506.907,44 421.640,15	28.662
61	506.907,44 421.640,15	62	506.891,068 421.630,293	19.11	62	506.891,068 421.630,293	63	506.890,554 421.630,109	0.546	63	506.890,554 421.630,109	64	506.882,98 421.627,394	8.046
64	506.882,98 421.627,394	65	506.870,496 421.627,043	12.489	65	506.870,496 421.627,043	66	506.848,116 421.630,877	22.706	66	506.848,116 421.630,877	67	506.844,709 421.631,461	3.457
67	506.844,709 421.631,461	68	506.828,093 421.632,717	16.663	68	506.828,093 421.632,717	69	506.806,981 421.634,987	21.234	69	506.806,981 421.634,987	70	506.775,843 421.638,262	31.31
70	506.775,843 421.638,262	71	506.769,666 421.639,205	6.249	71	506.769,666 421.639,205	72	506.767,97 421.638,27	1.937	72	506.767,97 421.638,27	73	506.751,433 421.638,089	16.538
73	506.751,433 421.638,089	74	506.746,188 421.640,814	5.911	74	506.746,188 421.640,814	75	506.743,846 421.640,199	2.421	75	506.743,846 421.640,199	76	506.741,167 421.637,78	3.61
76	506.741,167 421.637,78	77	506.731,427 421.644,939	12.088	77	506.731,427 421.644,939	78	506.718,27 421.654,286	16.139	78	506.718,27 421.654,286	79	506.714,374 421.647,905	7.476
79	506.714,374 421.647,905	80	506.713,022 421.646,341	2.067	80	506.713,022 421.646,341	81	506.709,786 421.646,35	3.236	81	506.709,786 421.646,35	82	506.710,176 421.645,961	0.551
82	506.710,176 421.645,961	83	506.721,873 421.636,671	14.937	83	506.721,873 421.636,671	84	506.741,203 421.619,573	25.807	84	506.741,203 421.619,573	85	506.746,161 421.615,989	6.118
85	506.746,161 421.615,989	86	506.745,128 421.620,013	4.154	86	506.745,128 421.620,013	87	506.747,58 421.628,157	8.505	87	506.747,58 421.628,157	88	506.754,414 421.628,916	6.876
88	506.754,414 421.628,916	89	506.767,496 421.630,8	13.217	89	506.767,496 421.630,8	90	506.774,499 421.630,114	7.037	90	506.774,499 421.630,114	91	506.809,305 421.628,128	34.863
91	506.809,305 421.628,128	92	506.820,364 421.626,939	11.123	92	506.820,364 421.626,939	93	506.820,448 421.627,805	0.87	93	506.820,448 421.627,805	94	506.844,405 421.626,339	24.002
94	506.844,405 421.626,339	95	506.869,653 421.621,274	25.751	95	506.869,653 421.621,274	96	506.893,584 421.620,815	23.935	96	506.893,584 421.620,815	97	506.899,824 421.625,719	7.936
97	506.899,824 421.625,719	98	506.906,288 421.631,423	8.621	98	506.906,288 421.631,423	99	506.911,257 421.639,111	9.154	99	506.911,257 421.639,111	100	506.932,804 421.652,639	25.442
100	506.932,804 421.652,639	101	506.957,419 421.666,221	28.114	101	506.957,419 421.666,221	102	506.976,181 421.670,798	19.312	102	506.976,181 421.670,798	103	506.990,274 421.672,286	14.171
103	506.990,274 421.672,286	104	506.997,196 421.675,893	7.805	104	506.997,196 421.675,893	105	507.000,939 421.680,858	6.218	105	507.000,939 421.680,858	106	507.005,517 421.685,138	6.267
106	507.005,517 421.685,138	107	507.014,385 421.693,423	12.136	107	507.014,385 421.693,423	108	507.018,992 421.696,837	5.734	108	507.018,992 421.696,837	109	507.028,124 421.701,404	10.21
109	507.028,124 421.701,404	110	507.046,438 421.705,26	18.716	110	507.046,438 421.705,26	111	507.068,871 421.713,725	23.977	111	507.068,871 421.713,725	112	507.074,868 421.716,624	6.661
112	507.074,868 421.716,624	113	507.086,098 421.723,017	12.922	113	507.086,098 421.723,017	114	507.092,232 421.727,416	7.548	114	507.092,232 421.727,416	115	507.093,835 421.729,984	3.027
115	507.093,835 421.729,984	116	507.096,568 421.734,361	5.16	116	507.096,568 421.734,361	117	507.101,256 421.742,395	9.302	117	507.101,256 421.742,395	118	507.109,046 421.750,987	11.598

Punct început	X / Y	Punct sfârșit	X / Y	Lungime segment	Punct început	X / Y	Punct sfârșit	X / Y	Lungime segment	Punct început	X / Y	Punct sfârșit	X / Y	Lungime segment
118	507.109,046 421.750,987	119	507.120,329 421.757,908	13.237	119	507.120,329 421.757,908	120	507.131,773 421.760,978	11.849	120	507.131,773 421.760,978	121	507.144,479 421.760,102	12.736
121	507.144,479 421.760,102	122	507.146,705 421.755,331	5.265	122	507.146,705 421.755,331	123	507.152,666 421.759,129	7.068	123	507.152,666 421.759,129	124	507.161,667 421.758,018	9.069
124	507.161,667 421.758,018	125	507.161,074 421.754,221	3.843	125	507.161,074 421.754,221	126	507.167,404 421.752,621	6.529	126	507.167,404 421.752,621	127	507.168,642 421.756,988	4.539
127	507.168,642 421.756,988	128	507.175,367 421.755,944	6.806	128	507.175,367 421.755,944	129	507.186,862 421.753,232	11.811	129	507.186,862 421.753,232	130	507.191,556 421.752,125	4.823
130	507.191,556 421.752,125	131	507.208,915 421.747,336	18.007	131	507.208,915 421.747,336	132	507.218,17 421.745,535	9.429	132	507.218,17 421.745,535	133	507.226,194 421.745,518	8.024
133	507.226,194 421.745,518	1	507.255,639 421.757,117	31.647										

** Lungimile segmentelor sunt determinate în planul de proiecție Stereo 70 și sunt rotunjite la 1 milimetru.

*** Distanța dintre puncte este formată din segmente cumulate ce sunt mai mici decât valoarea 1 milimetru.



DATE DESPRE IMOBILUL NR. 1950

Oficiul de Cadastru și Publicitate Imobiliară ARGES
Biroul de Cadastru și Publicitate Imobiliară Campulung

A. Partea I. Descrierea imobilului

TEREN Intravilan

Nr. CF vechi:115
Nr. cadastral vechi:100/1

Adresa: Loc. Valea Mare Pravat, Str Valea Foi, Jud. Arges

Nr. Crt	Nr cadastral Nr. topografic	Suprafața* (mp)	Observații / Referințe
A1	80135	1.888	Sector cadastral:23 Teren neimprejmuit;

Construcții

Crt	Nr cadastral Nr. topografic	Adresa	Observații / Referințe
A1.1	80135-C1	Loc. Valea Mare Pravat, Str Valea Foi, Jud. Arges	Nr. niveluri:1; S. construita la sol:144 mp; S. construita desfasurata:144 mp; C1- sopron
A1.2	80135-C2	Loc. Valea Mare Pravat, Str Valea Foi, Jud. Arges	Nr. niveluri:1; S. construita la sol:57 mp; S. construita desfasurata:57 mp;
A1.3	80135-C3	Loc. Valea Mare Pravat, Str Valea Foi, Jud. Arges	Nr. niveluri:1; S. construita la sol:83 mp; S. construita desfasurata:83 mp; C3- uscatorie
A1.4	80135-C4	Loc. Valea Mare Pravat, Str Valea Foi, Jud. Arges	Nr. niveluri:1; S. construita la sol:161 mp; S. construita desfasurata:161 mp; C4- atelier tamplarie
A1.5	80135-C5	Loc. Valea Mare Pravat, Str Valea Foi, Jud. Arges	Nr. niveluri:1; S. construita la sol:62 mp; S. construita desfasurata:62 mp;
A1.6	80135-C6	Loc. Valea Mare Pravat, Str Valea Foi, Jud. Arges	Nr. niveluri:1; S. construita la sol:22 mp; S. construita desfasurata:22 mp; C6- centrala termica
A1.7	80135-C7	Loc. Valea Mare Pravat, Str Valea Foi, Jud. Arges	Nr. niveluri:1; S. construita la sol:61 mp; S. construita desfasurata:61 mp; C7- magazie
A1.8	80135-C8	Loc. Valea Mare Pravat, Str Valea Foi, Jud. Arges	Nr. niveluri:1; S. construita la sol:34 mp; S. construita desfasurata:34 mp; C8- grajd si cotet

B. Partea II. Proprietari și acte

Inscrieri privitoare la dreptul de proprietate și alte drepturi reale		Referințe
1786 / 22/02/2010		
Act Notarial nr. 211, din 19/02/2010 emis de BNP TULUCA FILOFTEIA;		
B2	Intabulare, drept de PROPRIETATE, dobandit prin Conventie, cota actuala 1/1, cota initiala 1/1 1) DAMIAN ALEXANDRU , necasatorit, lipsă CNP	A1, A1.1, A1.2, A1.3, A1.4, A1.5, A1.6, A1.7, A1.8
/		
Act Normativ nr. 17, din 07/03/2014 emis de Parlamentul Romaniei;		
B3	Imobil aflat sub incidenta art.3 alin.(1) din Legea 17/2014	A1

C. Partea III. SARCINI

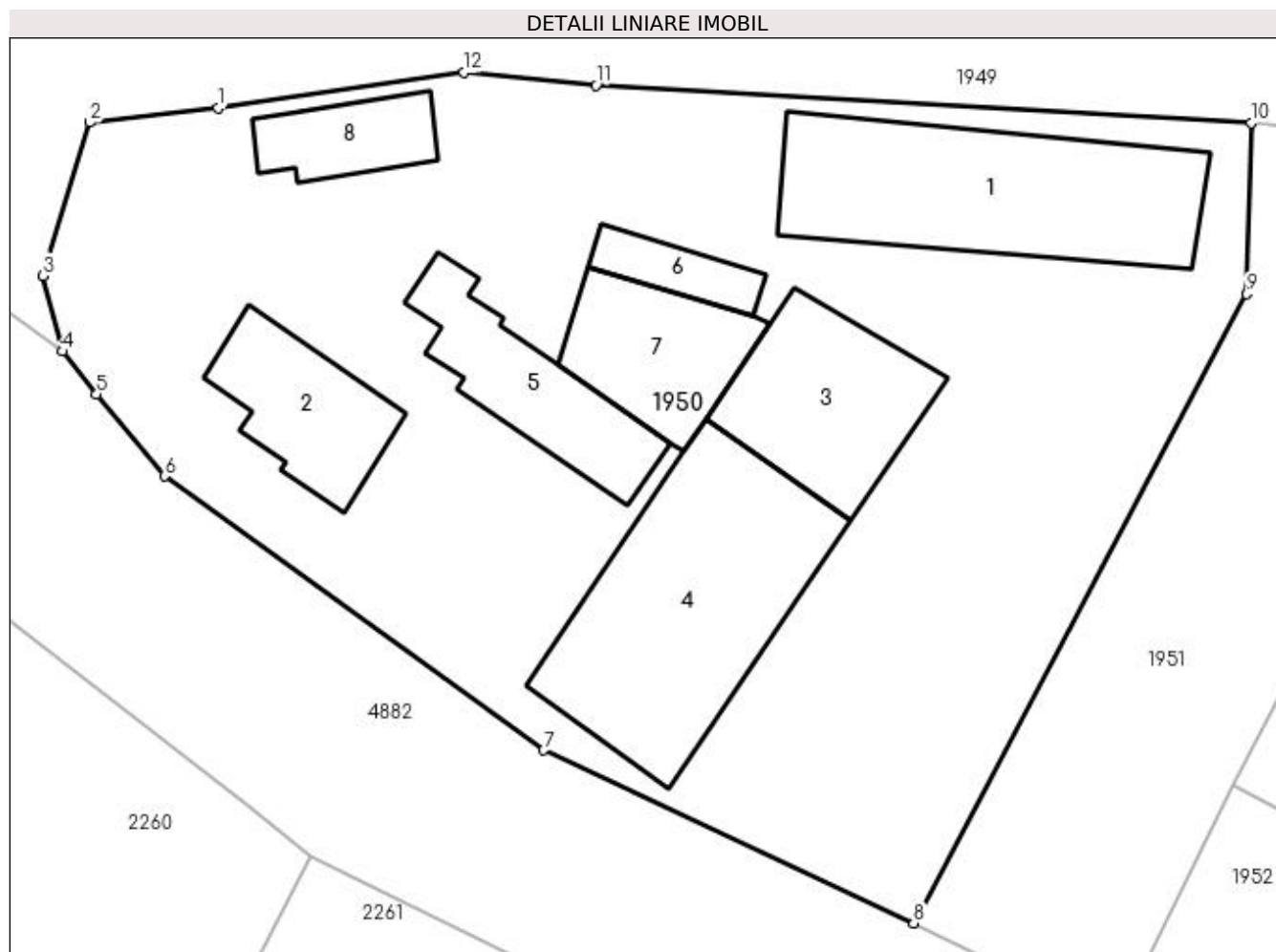
Inscrieri privind dezmembramintele dreptului de proprietate, drepturi reale de garanție și sarcini		Referințe
1786 / 22/02/2010		
Act Notarial nr. 211, din 19/02/2010 emis de BNP TULUCA FILOFTEIA;		
C1	Intabulare, drept de UZUFRACT VIAGER, dobandit prin Conventie, cota actuala 1/1, cota initiala 1/1 1) DAMIAN ION	A1, A1.1, A1.2, A1.3, A1.4, A1.5, A1.6, A1.7, A1.8

Anexa Nr. 1 La Partea I

Teren

Nr cadastral	Suprafața (mp)*	Observații / Referințe
80135	1.888	

* Suprafața este determinată în planul de proiecție Stereo 70.



Date referitoare la teren

Crt	Categorie folosință	Intra vilan	Suprafața (mp)	Tarla	Parcelă	Nr. topo	Observații / Referințe
1	curți constructii	DA	1.442	8	417-419	-	
2	faneata	DA	446	8	418,419	-	

Date referitoare la construcții

Crt	Număr	Destinație construcție	Supraf. (mp)	Situație juridică	Observații / Referințe
A1.1	80135-C1	construcții anexa	144	Cu acte	Nr. niveluri:1; S. construita la sol:144 mp; S. construita desfasurata:144 mp; C1- sopron
A1.2	80135-C2	construcții de locuințe	57	Cu acte	Nr. niveluri:1; S. construita la sol:57 mp; S. construita desfasurata:57 mp;
A1.3	80135-C3	construcții anexa	83	Cu acte	Nr. niveluri:1; S. construita la sol:83 mp; S. construita desfasurata:83 mp; C3- uscatorie
A1.4	80135-C4	construcții anexa	161	Cu acte	Nr. niveluri:1; S. construita la sol:161 mp; S. construita desfasurata:161 mp; C4- atelier tamplarie
A1.5	80135-C5	construcții de locuințe	62	Cu acte	Nr. niveluri:1; S. construita la sol:62 mp; S. construita desfasurata:62 mp;
A1.6	80135-C6	construcții anexa	22	Cu acte	Nr. niveluri:1; S. construita la sol:22 mp; S. construita desfasurata:22 mp; C6- centrala termica
A1.7	80135-C7	construcții anexa	61	Cu acte	Nr. niveluri:1; S. construita la sol:61 mp; S. construita desfasurata:61 mp; C7- magazie
A1.8	80135-C8	construcții anexa	34	Cu acte	Nr. niveluri:1; S. construita la sol:34 mp; S. construita desfasurata:34 mp; C8- grajd si cotet

Lungime Segmente

1) Valorile lungimilor segmentelor sunt obținute din proiecție în plan.

Punct început	X / Y	Punct sfârșit	X / Y	Lungime segment (** (m)
1	506.754,414 421.628,916	2	506.747,58 421.628,157	6.876
2	506.747,58 421.628,157	3	506.745,128 421.620,013	8.505
3	506.745,128 421.620,013	4	506.746,161 421.615,989	4.154
4	506.746,161 421.615,989	5	506.747,967 421.613,72	2.9
5	506.747,967 421.613,72	6	506.751,58 421.609,363	5.66
6	506.751,58 421.609,363	7	506.771,716 421.594,821	24.838
7	506.771,716 421.594,821	8	506.791,385 421.585,629	21.711
8	506.791,385 421.585,629	9	506.809,074 421.619,046	37.81
9	506.809,074 421.619,046	10	506.809,305 421.628,128	9.085
10	506.809,305 421.628,128	11	506.774,499 421.630,114	34.863
11	506.774,499 421.630,114	12	506.767,496 421.630,8	7.037
12	506.767,496 421.630,8	1	506.754,414 421.628,916	13.217

** Lungimile segmentelor sunt determinate în planul de proiecție Stereo 70 și sunt rotunjite la 1 milimetru.

*** Distanța dintre puncte este formată din segmente cumulate ce sunt mai mici decât valoarea 1 milimetru.

**DATE DESPRE IMOBILUL NR. 1951**

Oficiul de Cadastru și Publicitate Imobiliară ARGES
Biroul de Cadastru și Publicitate Imobiliară Campulung

A. Partea I. Descrierea imobilului

TEREN Intravilan

Nr. CF vechi:580
Nr. cadastral vechi:100/2

Adresa: Loc. Valea Mare Pravat, Str Valea Foi, Jud. Arges

Nr. Crt	Nr cadastral Nr. topografic	Suprafața* (mp)	Observații / Referințe
A1	80351	547	Sector cadastral:23 Teren neimprejmuit;

B. Partea II. Proprietari și acte

Inscrieri privitoare la dreptul de proprietate și alte drepturi reale		Referințe
10251 / 03/09/2010		
Act Notarial nr. 1032, din 02/09/2010 emis de BNP TULUCA FILOFTEIA;		
B2	Intabulare, drept de PROPRIETATE, dobandit prin Conventie, cota actuala 1/1, cota initiala 1/1 1) DAMIAN ALEXANDRU , necasatorit	A1
/		
Act Normativ nr. 17, din 07/03/2014 emis de Parlamentul Romaniei;		
B3	Imobil aflat sub incidenta art.3 alin.(1) din Legea 17/2014	A1

C. Partea III. SARCINI .

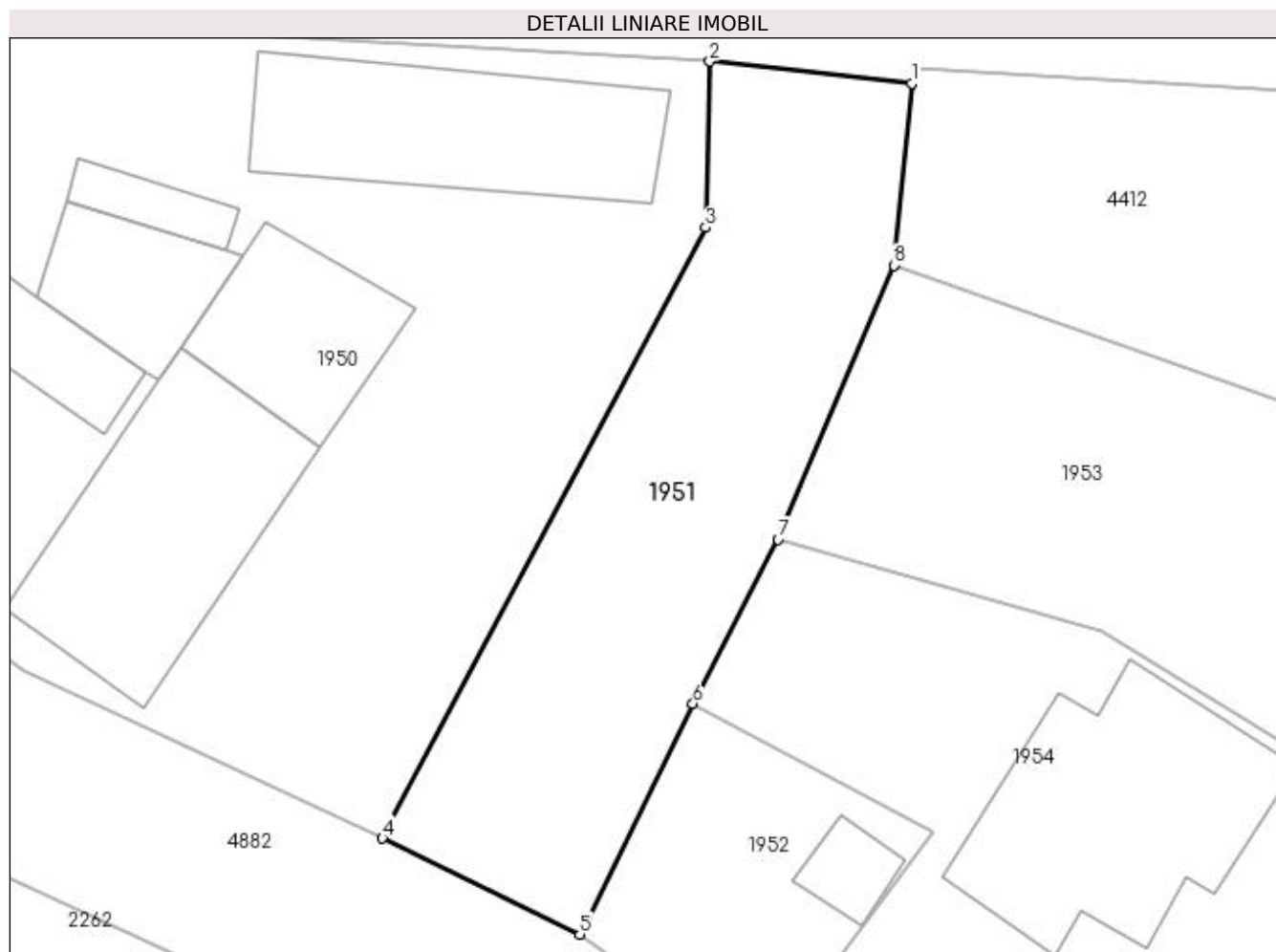
Inscrieri privind dezmembramintele dreptului de proprietate, drepturi reale de garanție și sarcini	Referințe
NU SUNT	

Anexa Nr. 1 La Partea I

Teren

Nr cadastral	Suprafața (mp)*	Observații / Referințe
80351	547	

* Suprafața este determinată în planul de proiecție Stereo 70.



Date referitoare la teren

Crt	Categorie folosință	Intra vilan	Suprafața (mp)	Tarla	Parcelă	Nr. topo	Observații / Referințe
1	faneata	DA	547	8	418,419	-	

Lungime Segmente

1) Valorile lungimilor segmentelor sunt obținute din proiecție în plan.

Punct început	X / Y	Punct sfârșit	X / Y	Lungime segment (** (m)
1	506.820,364 421.626,939	2	506.809,305 421.628,128	11.123
2	506.809,305 421.628,128	3	506.809,074 421.619,046	9.085
3	506.809,074 421.619,046	4	506.791,385 421.585,629	37.81
4	506.791,385 421.585,629	5	506.802,191 421.580,379	12.014
5	506.802,191 421.580,379	6	506.808,379 421.592,986	14.044

Punct început	X / Y	Punct sfârșit	X / Y	Lungime segment (** (m)
6	506.808,379 421.592,986	7	506.813,032 421.601,992	10.137
7	506.813,032 421.601,992	8	506.819,376 421.616,978	16.273
8	506.819,376 421.616,978	1	506.820,364 421.626,939	10.01

** Lungimile segmentelor sunt determinate în planul de proiecție Stereo 70 și sunt rotunjite la 1 milimetru.

*** Distanța dintre puncte este formată din segmente cumulate ce sunt mai mici decât valoarea 1 milimetru.

**DATE DESPRE IMOBILUL NR. 1952**

Oficiul de Cadastru și Publicitate Imobiliară ARGES
Biroul de Cadastru și Publicitate Imobiliară Campulung

A. Partea I. Descrierea imobilului

TEREN Intravilan

Nr. CF vechi:13
Nr. cadastral vechi:29

Adresa: Loc. Valea Mare Pravat, Jud. Arges, pct Acasa

Nr. Crt	Nr cadastral Nr. topografic	Suprafata* (mp)	Observatii / Referinte
A1	82094	198	Sector cadastral:23 Teren neimprejmuit;

Construcții

Crt	Nr cadastral Nr. topografic	Adresa	Observatii / Referinte
A1.1	82094-C1	Loc. Valea Mare Pravat, Jud. Arges, pct Acasa	Nr. niveluri:1; S. construita la sol:19 mp; S. construita desfasurata:19 mp;

B. Partea II. Proprietari și acte

Inscrieri privitoare la dreptul de proprietate și alte drepturi reale	Referințe
45 / 13/01/2000	
Act Notarial nr. 3435, din 30/12/1999 emis de notar public Ionescu Cornelia (Certificat de mostenitor nr. S354/1966);	
B1	Intabulare, drept de PROPRIETATE-sucesiune si,, dobandit prin Conventie, cota actuala 1/1, cota initiala 1/1
	1) MILOSOIU MIHAIL, lipsă CNP
	2) MILOSOIU MONICA, lipsă CNP
	OBSERVATII: -din cf 12/Valea Mare Pravat
/	
Act Normativ nr. 17, din 07/03/2014 emis de Parlamentul Romaniei;	
B2	Imobil aflat sub incidenta art.3 alin.(1) din Legea 17/2014
	A1

C. Partea III. SARCINI .

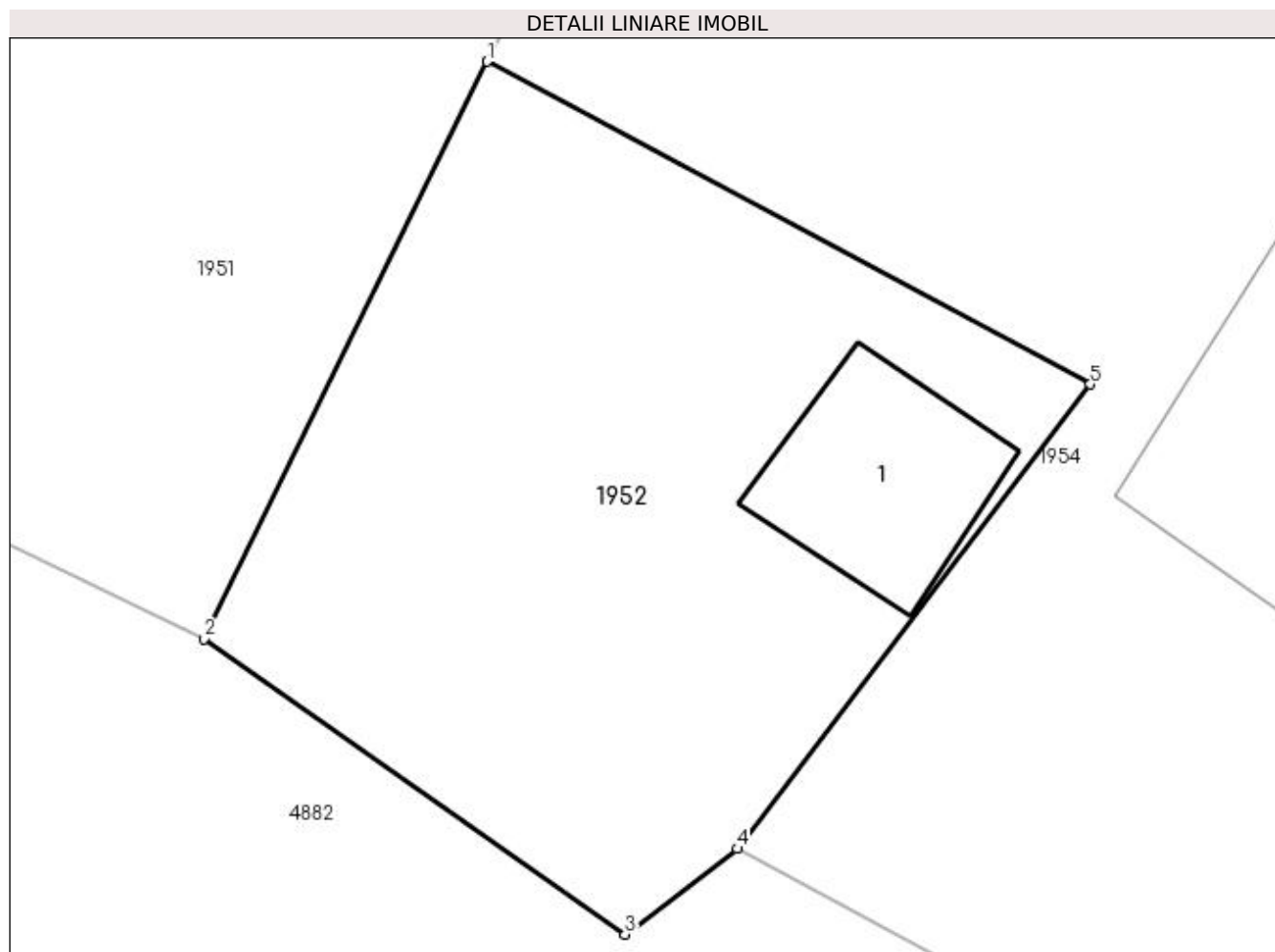
Inscrieri privind dezmembramintele dreptului de proprietate, drepturi reale de garanție și sarcini	Referințe
NU SUNT	

Anexa Nr. 1 La Partea I

Teren

Nr cadastral	Suprafața (mp)*	Observații / Referințe
82094	198	

* Suprafața este determinată în planul de proiecție Stereo 70.



Date referitoare la teren

Crt	Categorie folosință	Intravilan	Suprafața (mp)	Tarla	Parcelă	Nr. topo	Observații / Referințe
1	curți constructii	DA	198	8	420,421	-	

Date referitoare la construcții

Crt	Număr	Destinație construcție	Supraf. (mp)	Situație juridică	Observații / Referințe
A1.1	82094-C1	construcții de locuințe	19	Cu acte	Nr. niveluri:1; S. construita la sol:19 mp; S. construita desfasurata:19 mp;

Lungime Segmente

1) Valorile lungimilor segmentelor sunt obținute din proiecție în plan.

Punct început	X / Y	Punct sfârșit	X / Y	Lungime segment (** (m)
1	506.808,379 421.592,986	2	506.802,191 421.580,379	14.044
2	506.802,191 421.580,379	3	506.811,397 421.573,926	11.242
3	506.811,397 421.573,926	4	506.813,845 421.575,796	3.081
4	506.813,845 421.575,796	5	506.821,563 421.585,937	12.744

Punct început	X / Y	Punct sfârșit	X / Y	Lungime segment (** (m)
5	506.821,563 421.585,937	1	506.808,379 421.592,986	14.95

** Lungimile segmentelor sunt determinate în planul de proiecție Stereo 70 și sunt rotunjite la 1 milimetru.

*** Distanța dintre puncte este formată din segmente cumulate ce sunt mai mici decât valoarea 1 milimetru.

**DATE DESPRE IMOBILUL NR. 1953**

Oficiul de Cadastru și Publicitate Imobiliară ARGES
Biroul de Cadastru și Publicitate Imobiliară Campulung

A. Partea I. Descrierea imobilului

TEREN Intravilan

Nr. CF vechi:13

Nr. cadastral vechi:28/1

Adresa: Loc. Valea Mare Pravat, Jud. Arges, PCT ACASA

Nr. Crt	Nr cadastral Nr. topografic	Suprafața* (mp)	Observații / Referințe
A1	82091	1.450	Sector cadastral:23 Teren neimprejmuit; Nota: pentru nr cadastral 2/10 nu exista documentatie cadastrala avizata de catre OCPI ARGES

B. Partea II. Proprietari și acte

Inscrieri privitoare la dreptul de proprietate și alte drepturi reale	Referințe
45 / 13/01/2000	
Act Notarial nr. 3435, din 30/12/1999 emis de notar public Ionescu Cornelia (Certificat de mostenitor nr. S353/1966);	
B1	Intabulare, drept de PROPRIETATE-sucesiune si,, dobandit prin Conventie, cota actuala 1/1, cota initiala 1/1 1) MILOSOIU MIHAIL, lipsă CNP 2) MILOSOIU MONICA, soti, lipsă CNP
/	
Act Normativ nr. 17, din 07/03/2014 emis de Parlamentul Romaniei;	
B2	Imobil aflat sub incidenta art.3 alin.(1) din Legea 17/2014

C. Partea III. SARCINI .

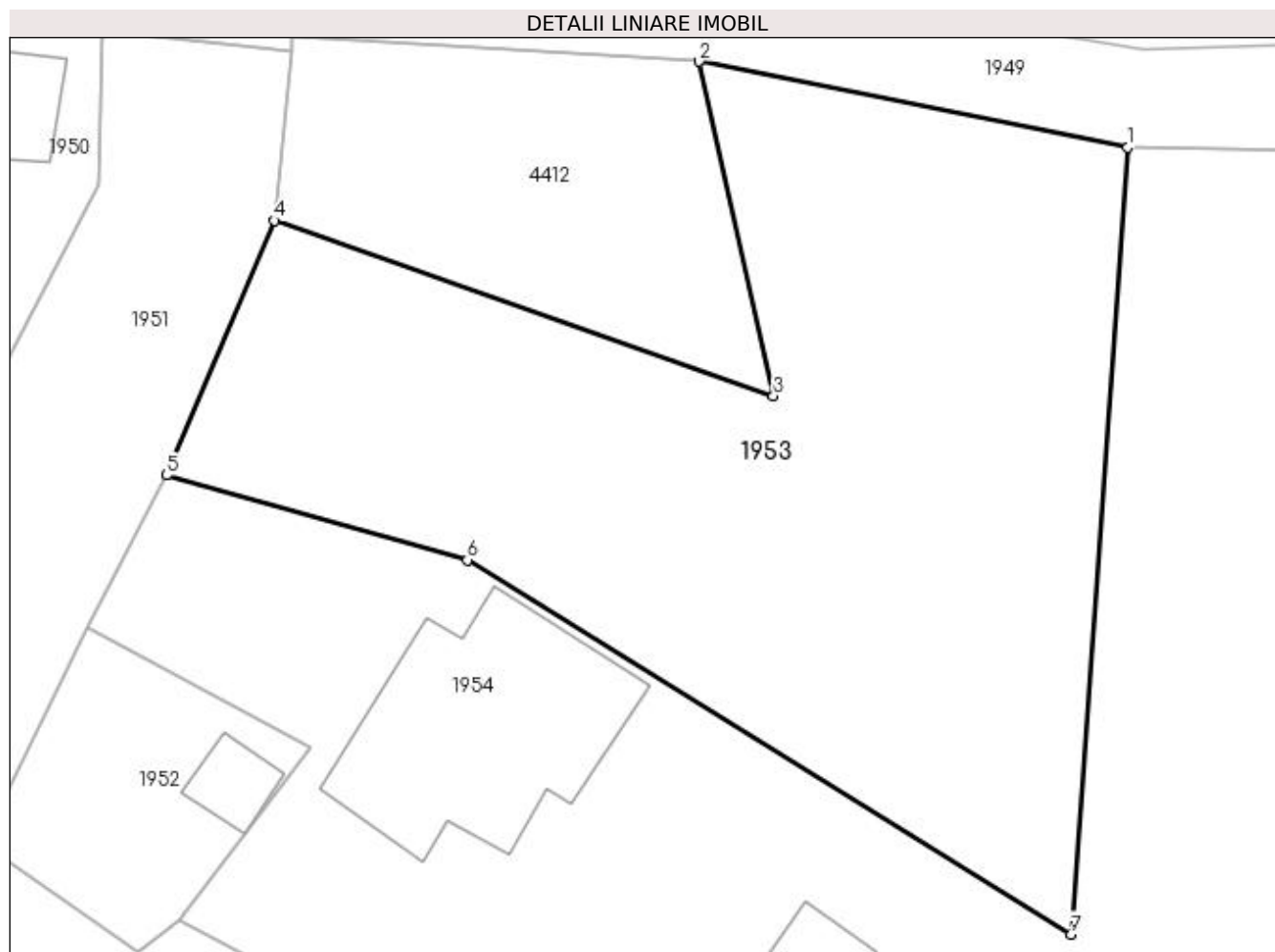
Inscrieri privind dezmembramintele dreptului de proprietate, drepturi reale de garanție și sarcini	Referințe
NU SUNT	

Anexa Nr. 1 La Partea I

Teren

Nr cadastral	Suprafața (mp)*	Observații / Referințe
82091	1.450	Nota: pentru nr cadastral 2/10 nu exista documentatie cadastrala avizata de catre OCPI ARGES

* Suprafața este determinată în planul de proiecție Stereo 70.



Date referitoare la teren

Crt	Categorie folosință	Intra vilan	Suprafața (mp)	Tarla	Parcelă	Nr. topo	Observații / Referințe
1	faneata	DA	1.450	8	420	-	

Lungime Segmente

1) Valorile lungimilor segmentelor sunt obținute din proiecție în plan.

Punct început	X / Y	Punct sfârșit	X / Y	Lungime segment (** (m)
1	506.869,653 421.621,274	2	506.844,405 421.626,339	25.751
2	506.844,405 421.626,339	3	506.848,784 421.606,663	20.157
3	506.848,784 421.606,663	4	506.819,376 421.616,978	31.165
4	506.819,376 421.616,978	5	506.813,032 421.601,992	16.273
5	506.813,032 421.601,992	6	506.830,749 421.596,998	18.407

Punct început	X / Y	Punct sfârșit	X / Y	Lungime segment (** (m)
6	506.830,749 421.596,998	7	506.866,297 421.574,966	41.822
7	506.866,297 421.574,966	1	506.869,653 421.621,274	46.429

** Lungimile segmentelor sunt determinate în planul de proiecție Stereo 70 și sunt rotunjite la 1 milimetru.

*** Distanța dintre puncte este formată din segmente cumulate ce sunt mai mici decât valoarea 1 milimetru.

**DATE DESPRE IMOBILUL NR. 1954**

Oficiul de Cadastru și Publicitate Imobiliară ARGES
Biroul de Cadastru și Publicitate Imobiliară Campulung

A. Partea I. Descrierea imobilului

TEREN Intravilan

Nr. CF vechi:12
Nr. cadastral vechi:28

Adresa: Loc. Valea Mare Pravat, Nr. 381, Jud. Arges, PCT ACASA

Nr. Crt	Nr cadastral Nr. topografic	Suprafata* (mp)	Observatii / Referinte
A1	82088	2.900	Sector cadastral:23 Teren neimprejmuit;

Construcții

Crt	Nr cadastral Nr. topografic	Adresa	Observatii / Referinte
A1.1		Loc. Valea Mare Pravat, Nr. 381, Jud. Arges, PCT ACASA	Nr. niveluri:2; S. construita la sol:174 mp; S. construita desfasurata:246 mp;
A1.2		Loc. Valea Mare Pravat, Nr. 381, Jud. Arges, PCT ACASA	Nr. niveluri:1; S. construita la sol:27 mp; S. construita desfasurata:27 mp;

B. Partea II. Proprietari și acte

Inscrieri privitoare la dreptul de proprietate și alte drepturi reale	Referințe
45 / 13/01/2000	
Act Administrativ nr. 27308, din 25/06/1996 emis de CJPSDPAT ARGES;	
B1	A1
Intabulare, drept de PROPRIETATE, dobandit prin Lege, cota actuala 1/1, cota initiala 1/1 1) MILOSOIU ELISABETA, lipsă CNP	
/	
Act Normativ nr. 7, din 13/03/1996 emis de PARLAMENT (art. 12 alin. 16);	
B2	A1.1, A1.2
Intabulare, drept de PROPRIETATE, dobandit prin Construire, cota actuala 1/1, cota initiala 1/1 1) MILOSOIU ELISABETA, lipsă CNP	
Act Normativ nr. 17, din 07/03/2014 emis de Parlamentul Romaniei;	
B3	A1
Imobil aflat sub incidenta art.3 alin.(1) din Legea 17/2014	

C. Partea III. SARCINI .

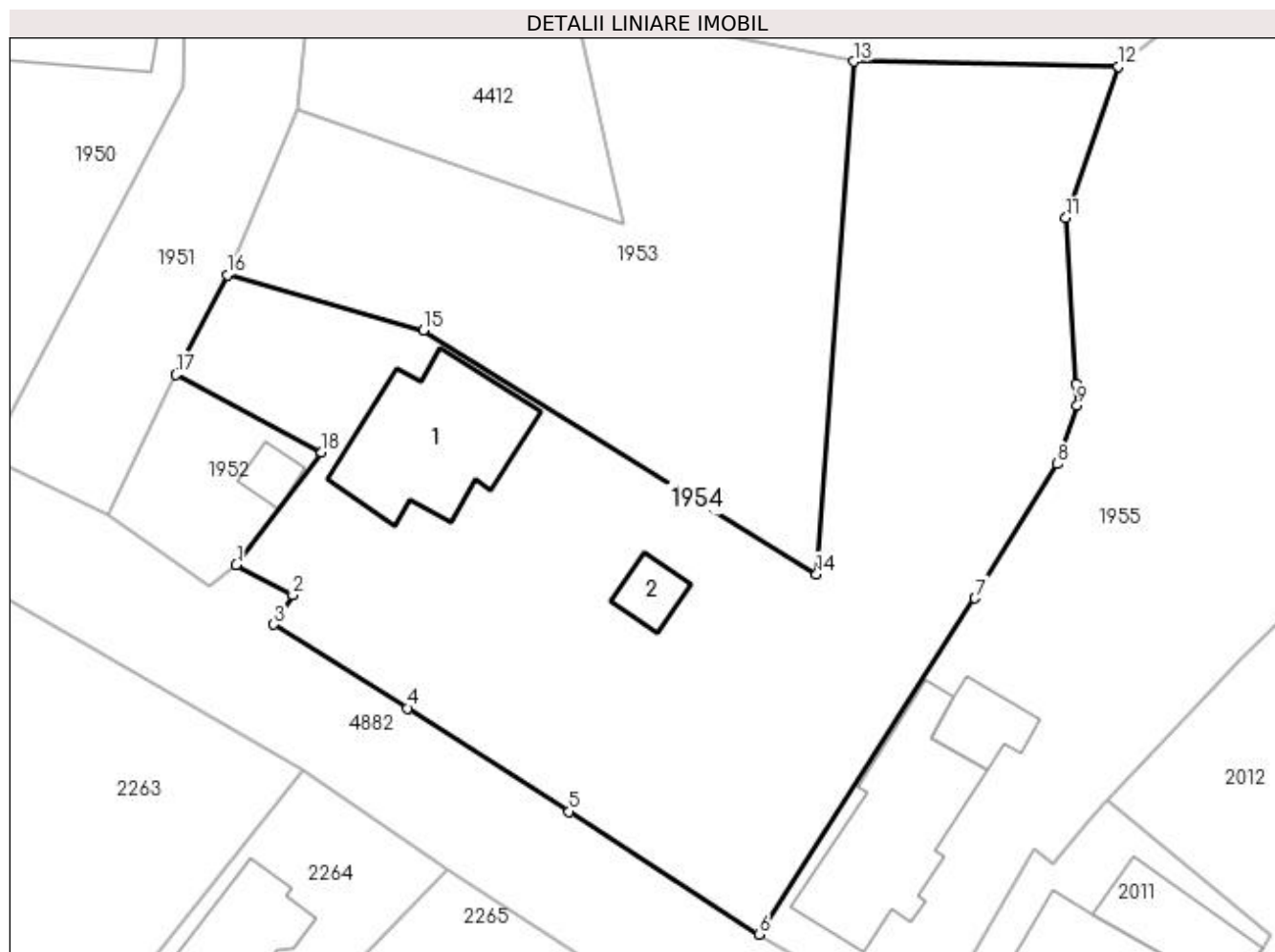
Inscrieri privind dezmembramintele dreptului de proprietate, drepturi reale de garanție și sarcini	Referințe
NU SUNT	

Anexa Nr. 1 La Partea I

Teren

Nr cadastral	Suprafața (mp)*	Observații / Referințe
82088	2.900	

* Suprafața este determinată în planul de proiecție Stereo 70.



Date referitoare la teren

Crt	Categorie folosință	Intra vilan	Suprafața (mp)	Tarla	Parcelă	Nr. topo	Observații / Referințe
1	curți construcții	DA	500	8	421	-	
2	faneata	DA	2.400	8	420,421	-	

Date referitoare la construcții

Crt	Număr	Destinație construcție	Supraf. (mp)	Situație juridică	Observații / Referințe
A1.1		construcții de locuințe	174	Cu acte	Nr. niveluri:2; S. construita la sol:174 mp; S. construita desfasurata:246 mp;
A1.2		construcții anexa	27	Cu acte	Nr. niveluri:1; S. construita la sol:27 mp; S. construita desfasurata:27 mp;

Lungime Segmente

1) Valorile lungimilor segmentelor sunt obținute din proiecție în plan.

Punct început	X / Y	Punct sfârșit	X / Y	Lungime segment (** (m)
1	506.813,845 421.575,796	2	506.818,946 421.573,059	5.789
2	506.818,946 421.573,059	3	506.817,222 421.570,399	3.17

Punct început	X / Y	Punct sfârșit	X / Y	Lungime segment (** (m)
3	506.817,222 421.570,399	4	506.829,327 421.562,848	14.267
4	506.829,327 421.562,848	5	506.843,919 421.553,504	17.327
5	506.843,919 421.553,504	6	506.861,093 421.542,404	20.449
6	506.861,093 421.542,404	7	506.880,623 421.572,777	36.11
7	506.880,623 421.572,777	8	506.888,08 421.584,91	14.241
8	506.888,08 421.584,91	9	506.889,88 421.590,19	5.578
9	506.889,88 421.590,19	10	506.889,72 421.592,18	1.996
10	506.889,72 421.592,18	11	506.888,86 421.607,14	14.985
11	506.888,86 421.607,14	12	506.893,584 421.620,815	14.468
12	506.893,584 421.620,815	13	506.869,653 421.621,274	23.935
13	506.869,653 421.621,274	14	506.866,297 421.574,966	46.429
14	506.866,297 421.574,966	15	506.830,749 421.596,998	41.822
15	506.830,749 421.596,998	16	506.813,032 421.601,992	18.407
16	506.813,032 421.601,992	17	506.808,379 421.592,986	10.137
17	506.808,379 421.592,986	18	506.821,563 421.585,937	14.95
18	506.821,563 421.585,937	1	506.813,845 421.575,796	12.744

** Lungimile segmentelor sunt determinate în planul de proiecție Stereo 70 și sunt rotunjite la 1 milimetru.

*** Distanța dintre puncte este formată din segmente cumulate ce sunt mai mici decât valoarea 1 milimetru.

**DATE DESPRE IMOBILUL NR. 1955**

Oficiul de Cadastru și Publicitate Imobiliară ARGES
Biroul de Cadastru și Publicitate Imobiliară Campulung

A. Partea I. Descrierea imobilului

TEREN Intravilan

Adresa: Loc. Valea Mare Pravat, Nr. 380, Jud. Arges, Punct "Camin casa"

Nr. Crt	Nr cadastral Nr. topografic	Suprafața* (mp)	Observații / Referințe
A1	81560	Din acte: 3.162 Masurata: 3.237	Sector cadastral:23 Teren imprejmuit;

Construcții

Crt	Nr cadastral Nr. topografic	Adresa	Observații / Referințe
A1.1	81560-C1	Loc. Valea Mare Pravat, Nr. 380, Jud. Arges, Punct "Camin casa"	Nr. niveluri:2; S. construita la sol:186 mp; S. construita desfasurata:272 mp; Locuinta P+1, caramida arsa, din 1980
A1.2	81560-C2	Loc. Valea Mare Pravat, Nr. 380, Jud. Arges, Punct "Camin casa"	Nr. niveluri:1; S. construita la sol:44 mp; S. construita desfasurata:44 mp; Anexa, caramida arsa, din 1980

B. Partea II. Proprietari și acte

Inscrieri privitoare la dreptul de proprietate și alte drepturi reale		Referințe
3528 / 12/03/2018		
Act Notarial nr. 582, din 29/02/1996 emis de BNP Tuluca Filofteia (act administrativ nr 831 din 08.03.2018, emis de Primaria Valea Mare Pravat;act administrativ nr 830 din 07.03.2018, emis de Primaria Valea Mare Pravat);		
B1	Intabulare, drept de PROPRIETATE, dobandit prin Conventie, cota actuala 1/1, cota initiala 1/1 1) MĂNDOIU FLORINEL-EUGEN , necasatorit	A1, A1.1, A1.2
B2	se preia din Registrul de Transcriptiuni si Inscriptiuni interdictia de grevare si instrainare, inscrisa sub nr. 1032/29.02.1996 1) MANDOIU FLORIAN , lipsă CNP 2) MANDOIU EUGENIA , lipsă CNP	A1, A1.1, A1.2

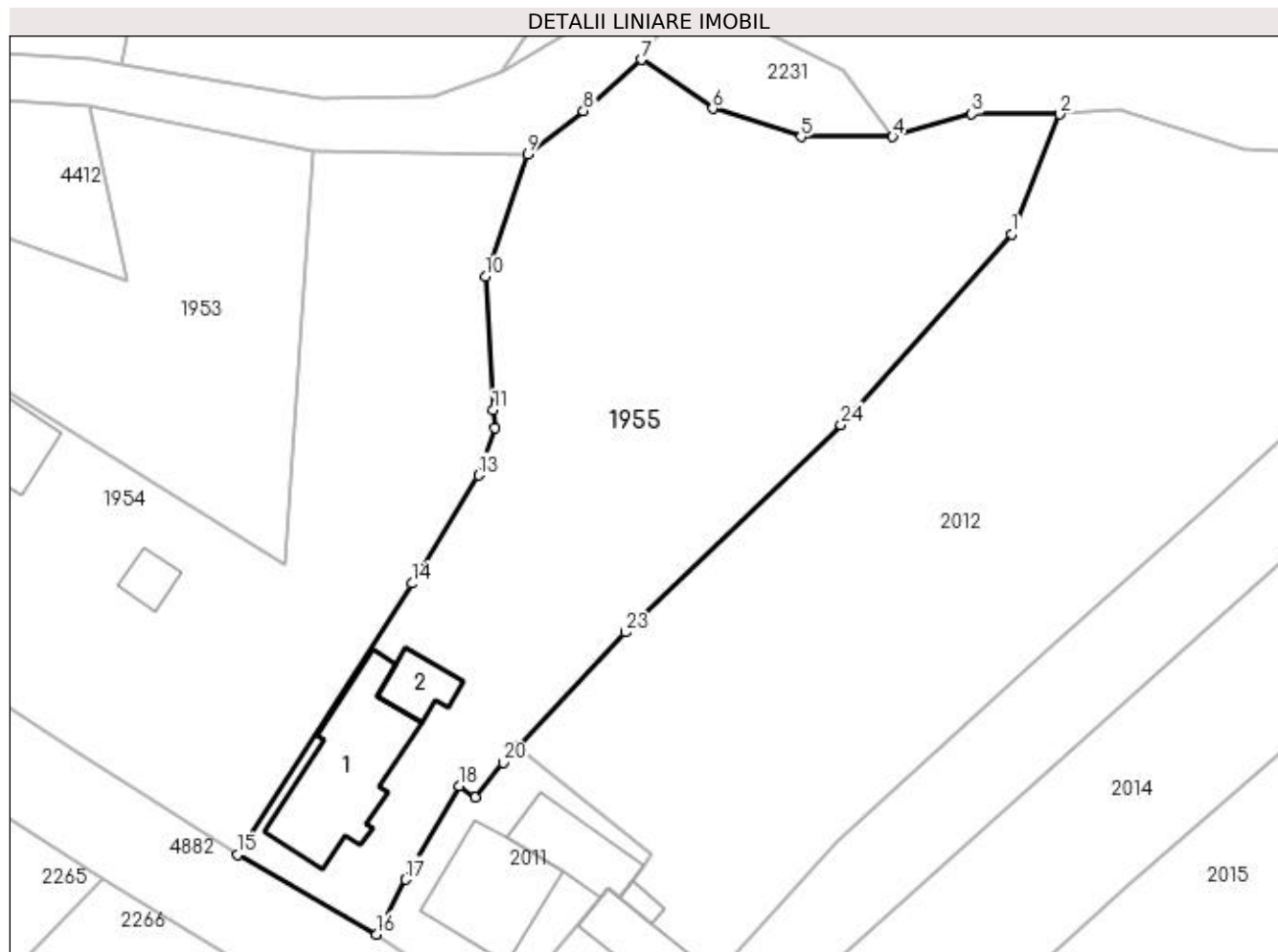
C. Partea III. SARCINI .

Inscrieri privind dezmembramintele dreptului de proprietate, drepturi reale de garanție și sarcini	Referințe
NU SUNT	

Anexa Nr. 1 La Partea I**Teren**

Nr cadastral	Suprafața (mp)*	Observații / Referințe
81560	Din acte: 3.162 Masurata: 3.237	

* Suprafața este determinată în planul de proiecție Stereo 70.

**Date referitoare la teren**

Crt	Categorie folosință	Intra vilan	Suprafața (mp)	Tarla	Parcelă	Nr. topo	Observații / Referințe
1	curți constructii	DA	554	8	423,424	-	
2	faneata	DA	2.683	-	422,423	-	

Date referitoare la construcții

Crt	Număr	Destinație construcție	Supraf. (mp)	Situație juridică	Observații / Referințe
A1.1	81560-C1	construcții de locuințe	186	Cu acte	Nr. niveluri:2; S. construita la sol:186 mp; S. construita desfasurata:272 mp; Locuinta P+1, caramida arsa, din 1980
A1.2	81560-C2	construcții anexa	44	Cu acte	Nr. niveluri:1; S. construita la sol:44 mp; S. construita desfasurata:44 mp; Anexa, caramida arsa, din 1980

Lungime Segmente

1) Valorile lungimilor segmentelor sunt obținute din proiecție în plan.

Punct început	X / Y	Punct sfârșit	X / Y	Lungime segment (** (m)
1	506.947,75 421.611,901	2	506.953,161 421.625,334	14.482

Punct început	X / Y	Punct sfârșit	X / Y	Lungime segment (** (m)
2	506.953,161 421.625,334	3	506.943,291 421.625,383	9.87

Punct început	X / Y	Punct sfârșit	X / Y	Lungime segment (** (m))
3	506.943,291 421.625,383	4	506.934,464 421.622,78	9.203
5	506.924,191 421.622,775	6	506.914,317 421.625,939	10.369
7	506.906,288 421.631,423	8	506.899,824 421.625,719	8.621
9	506.893,584 421.620,815	10	506.888,86 421.607,14	14.468
11	506.889,72 421.592,18	12	506.889,88 421.590,19	1.996
13	506.888,08 421.584,91	14	506.880,623 421.572,777	14.241
15	506.861,093 421.542,404	16	506.876,668 421.533,496	17.942
17	506.879,93 421.539,63	18	506.885,92 421.550,14	12.097
19	506.887,75 421.548,86	20	506.890,85 421.552,71	4.943
21	506.892,304 421.554,228	22	506.892,585 421.554,554	0.43
23	506.904,557 421.567,311	24	506.928,663 421.590,547	33.482

Punct început	X / Y	Punct sfârșit	X / Y	Lungime segment (** (m))
4	506.934,464 421.622,78	5	506.924,191 421.622,775	10.273
6	506.914,317 421.625,939	7	506.906,288 421.631,423	9.723
8	506.899,824 421.625,719	9	506.893,584 421.620,815	7.936
10	506.888,86 421.607,14	11	506.889,72 421.592,18	14.985
12	506.889,88 421.590,19	13	506.888,08 421.584,91	5.578
14	506.880,623 421.572,777	15	506.861,093 421.542,404	36.11
16	506.876,668 421.533,496	17	506.879,93 421.539,63	6.947
18	506.885,92 421.550,14	19	506.887,75 421.548,86	2.233
20	506.890,85 421.552,71	21	506.892,304 421.554,228	2.102
22	506.892,585 421.554,554	23	506.904,557 421.567,311	17.495
24	506.928,663 421.590,547	1	506.947,75 421.611,901	28.641

** Lungimile segmentelor sunt determinate în planul de proiecție Stereo 70 și sunt rotunjite la 1 milimetru.

*** Distanța dintre puncte este formată din segmente cumulate ce sunt mai mici decât valoarea 1 milimetru.

**DATE DESPRE IMOBILUL NR. 1956**

Oficiul de Cadastru și Publicitate Imobiliară ARGES
 Biroul de Cadastru și Publicitate Imobiliară Campulung

A. Partea I. Descrierea imobilului

TEREN Intravilan

 Nr. CF vechi:41
 Nr. cadastral vechi:53

Adresa: Loc. Valea Mare Pravat, Nr. 186, Jud. Arges

Nr. Crt	Nr cadastral Nr. topografic	Suprafata* (mp)	Observatii / Referinte
A1	80335	Din acte: 921 Masurata: 950	Sector cadastral:23 Teren imprejmuit;

Construcții

Crt	Nr cadastral Nr. topografic	Adresa	Observatii / Referinte
A1.1	80335-C1	Loc. Valea Mare Pravat, Nr. 186, Jud. Arges	Nr. niveluri:1; S. construita la sol:100 mp; S. construita desfasurata:100 mp;
A1.2	80335-C2	Loc. Valea Mare Pravat, Nr. 186, Jud. Arges	Nr. niveluri:1; S. construita la sol:89 mp; S. construita desfasurata:89 mp; C2- CASA SI ANEXE
A1.3	80335-C3	Loc. Valea Mare Pravat, Nr. 186, Jud. Arges	Nr. niveluri:1; S. construita la sol:8 mp; S. construita desfasurata:8 mp;
A1.4	80335-C4	Loc. Valea Mare Pravat, Nr. 186, Jud. Arges	Nr. niveluri:1; S. construita la sol:8 mp; S. construita desfasurata:8 mp;

B. Partea II. Proprietari și acte

Inscrieri privitoare la dreptul de proprietate și alte drepturi reale		Referințe
8990 / 10/08/2010		
Act Notarial nr. 2155, din 08/10/2004 emis de BNP ZIPISI CORNELIA (act administrativ nr. 4355/09-08-2010 emis de PRIMARIA VALEA MARE PRAVAT; act administrativ nr. 4356/09-08-2010 emis de PRIMARIA VALEA MARE PRAVAT;);		
B2	Intabulare, drept de PROPRIETATE, dobandit prin Conventie, cota actuala 1/1, cota initiala 1/1 1) BABEȘI P. PETRE 2) BABEȘI I. ELENA , soti	A1, A1.1, A1.2, A1.3, A1.4

C. Partea III. SARCINI .

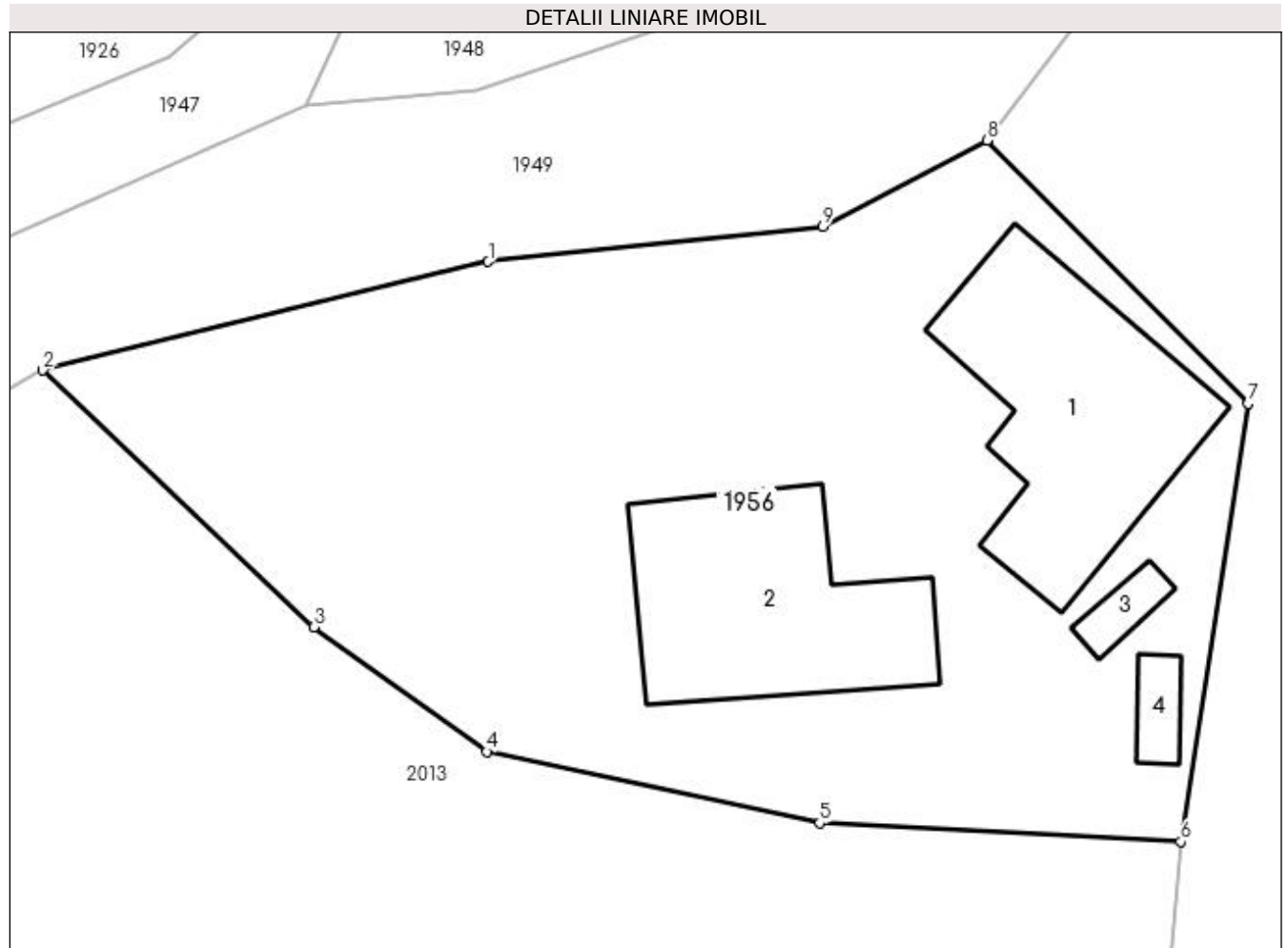
Inscrieri privind dezmembramintele dreptului de proprietate, drepturi reale de garanție și sarcini	Referințe
NU SUNT	

Anexa Nr. 1 La Partea I

Teren

Nr cadastral	Suprafața (mp)*	Observații / Referințe
80335	Din acte: 921 Masurata: 950	

* Suprafața este determinată în planul de proiecție Stereo 70.



Date referitoare la teren

Crt	Categorie folosință	Intravilan	Suprafața (mp)	Tarla	Parcelă	Nr. topo	Observații / Referințe
1	curți constructii	DA	950	8	430-432	-	

Date referitoare la construcții

Crt	Număr	Destinație construcție	Supraf. (mp)	Situație juridică	Observații / Referințe
A1.1	80335-C1	construcții de locuințe	100	Cu acte	Nr. niveluri:1; S. construita la sol:100 mp; S. construita desfasurata:100 mp;
A1.2	80335-C2	construcții de locuințe	89	Cu acte	Nr. niveluri:1; S. construita la sol:89 mp; S. construita desfasurata:89 mp; C2- CASA SI ANEXE
A1.3	80335-C3	construcții anexa	8	Cu acte	Nr. niveluri:1; S. construita la sol:8 mp; S. construita desfasurata:8 mp;
A1.4	80335-C4	construcții anexa	8	Cu acte	Nr. niveluri:1; S. construita la sol:8 mp; S. construita desfasurata:8 mp;

Lungime Segmente

1) Valorile lungimilor segmentelor sunt obținute din proiecție în plan.

Punct început	X / Y	Punct sfârșit	X / Y	Lungime segment (** (m)
---------------	-------	---------------	-------	-------------------------

Punct început	X / Y	Punct sfârșit	X / Y	Lungime segment (** (m)
1	506.976,181 421.670,798	2	506.957,419 421.666,221	19.312
2	506.957,419 421.666,221	3	506.968,837 421.655,405	15.728
3	506.968,837 421.655,405	4	506.976,112 421.650,162	8.967
4	506.976,112 421.650,162	5	506.990,148 421.647,159	14.354
5	506.990,148 421.647,159	6	507.005,376 421.646,371	15.248
6	507.005,376 421.646,371	7	507.008,199 421.664,823	18.667
7	507.008,199 421.664,823	8	506.997,196 421.675,893	15.608
8	506.997,196 421.675,893	9	506.990,274 421.672,286	7.805
9	506.990,274 421.672,286	1	506.976,181 421.670,798	14.171

** Lungimile segmentelor sunt determinate în planul de proiecție Stereo 70 și sunt rotunjite la 1 milimetru.

*** Distanța dintre puncte este formată din segmente cumulate ce sunt mai mici decât valoarea 1 milimetru.

**DATE DESPRE IMOBILUL NR. 1957**

Oficiul de Cadastru și Publicitate Imobiliară ARGES
Biroul de Cadastru și Publicitate Imobiliară Campulung

A. Partea I. Descrierea imobilului

TEREN Intravilan

Adresa: Loc. Valea Mare Pravat, Jud. Arges

Nr. Crt	Nr cadastral Nr. topografic	Suprafața* (mp)	Observații / Referințe
A1		Din acte: 4.770 Masurata: 4.168	Sector cadastral:23 Teren imprejmuit;

B. Partea II. Proprietari și acte

Inscrieri privitoare la dreptul de proprietate și alte drepturi reale		Referințe
/		
Hotarare Judecatoreasca nr. 1913, din 15/09/2020 emis de judecatoria campulung;		
B1	Intabulare, drept de PROPRIETATE bun propriu , dobandit prin lesire Din Indiviziune, cota actuala 1/1, cota initiala 1/1 1) NĂFTĂNĂILĂ GHEORGHE	A1

C. Partea III. SARCINI .

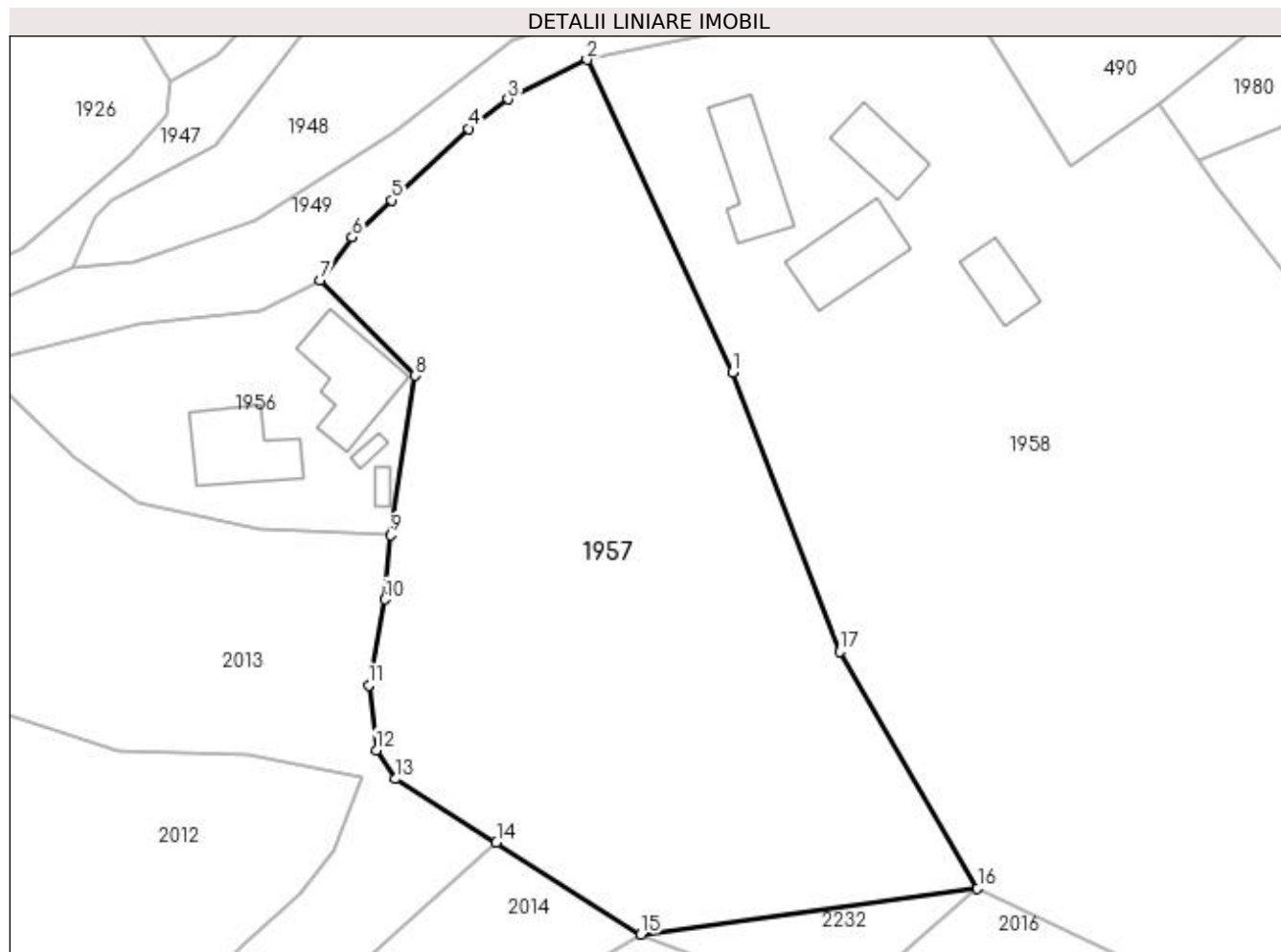
Inscrieri privind dezmembramintele dreptului de proprietate, drepturi reale de garanție și sarcini	Referințe
NU SUNT	

Anexa Nr. 1 La Partea I

Teren

Nr cadastral	Suprafața (mp)*	Observații / Referințe
	Din acte: 4.770 Masurata: 4.168	

* Suprafața este determinată în planul de proiecție Stereo 70.



Date referitoare la teren

Crt	Categorie folosință	Intra vilan	Suprafața (mp)	Tarla	Parcelă	Nr. topo	Observații / Referințe
1	livada	DA	4.168	8	433	-	

Lungime Segmente

1) Valorile lungimilor segmentelor sunt obținute din proiecție în plan.

Punct început	X / Y	Punct sfârșit	X / Y	Lungime segment (** (m)
1	507.045,013 421.665,217	2	507.028,124 421.701,404	39.934
2	507.028,124 421.701,404	3	507.018,992 421.696,837	10.21
3	507.018,992 421.696,837	4	507.014,385 421.693,423	5.734
4	507.014,385 421.693,423	5	507.005,517 421.685,138	12.136
5	507.005,517 421.685,138	6	507.000,939 421.680,858	6.267

Punct început	X / Y	Punct sfârșit	X / Y	Lungime segment (** (m)
6	507.000,939 421.680,858	7	506.997,196 421.675,893	6.218
7	506.997,196 421.675,893	8	507.008,199 421.664,823	15.608
8	507.008,199 421.664,823	9	507.005,376 421.646,371	18.667
9	507.005,376 421.646,371	10	507.004,736 421.638,909	7.489
10	507.004,736 421.638,909	11	507.002,847 421.628,977	10.11
11	507.002,847 421.628,977	12	507.003,725 421.621,456	7.572
12	507.003,725 421.621,456	13	507.005,961 421.618,125	4.012
13	507.005,961 421.618,125	14	507.017,615 421.610,732	13.801
14	507.017,615 421.610,732	15	507.034,355 421.600,112	19.825
15	507.034,355 421.600,112	16	507.073,352 421.605,449	39.361
16	507.073,352 421.605,449	17	507.057,385 421.632,829	31.696
17	507.057,385 421.632,829	1	507.045,013 421.665,217	34.671

** Lungimile segmentelor sunt determinate în planul de proiecție Stereo 70 și sunt rotunjite la 1 milimetru.

*** Distanța dintre puncte este formată din segmente cumulate ce sunt mai mici decât valoarea 1 milimetru.

**DATE DESPRE IMOBILUL NR. 1958**

Oficiul de Cadastru și Publicitate Imobiliară ARGES
Biroul de Cadastru și Publicitate Imobiliară Campulung

A. Partea I. Descrierea imobilului

TEREN Intravilan

Adresa: Loc. Valea Mare Pravat, Jud. Arges, PCT."ACASA"

Nr. Crt	Nr cadastral Nr. topografic	Suprafața* (mp)	Observații / Referințe
A1	80901	8.726	Sector cadastral:23 Teren neimprijmit;

Construcții

Crt	Nr cadastral Nr. topografic	Adresa	Observații / Referințe
A1.1	80901-C1	Loc. Valea Mare Pravat, Jud. Arges, PCT."ACASA"	Nr. niveluri:1; S. construita la sol:59 mp; S. construita desfasurata:59 mp; CASA CONSTRUITA IN 1950.
A1.2	80901-C2	Loc. Valea Mare Pravat, Jud. Arges, PCT."ACASA"	Nr. niveluri:1; S. construita la sol:90 mp; S. construita desfasurata:90 mp; CASA CONSTRUITA IN 1956.
A1.3	80901-C3	Loc. Valea Mare Pravat, Jud. Arges, PCT."ACASA"	Nr. niveluri:1; S. construita la sol:90 mp; S. construita desfasurata:90 mp; ANEXA CONSTRUITA IN 1950.
A1.4	80901-C4	Loc. Valea Mare Pravat, Jud. Arges, PCT."ACASA"	Nr. niveluri:1; S. construita la sol:47 mp; S. construita desfasurata:47 mp; ANEXA CONSTRUITA IN 1956.

B. Partea II. Proprietari și acte

Inscrieri privitoare la dreptul de proprietate și alte drepturi reale	Referințe
17737 / 19/08/2022	
Act Notarial nr. 1227, din 18/08/2022 emis de Frates Mirela;	
B8	A1, A1.1, A1.2, A1.3, A1.4
Intabulare, drept de PROPRIETATE- bun propriu, dobandit prin Conventie, cota actuala 1/1, cota initiala 1/1 1) HOFMANN CRISTINA	

C. Partea III. SARCINI .

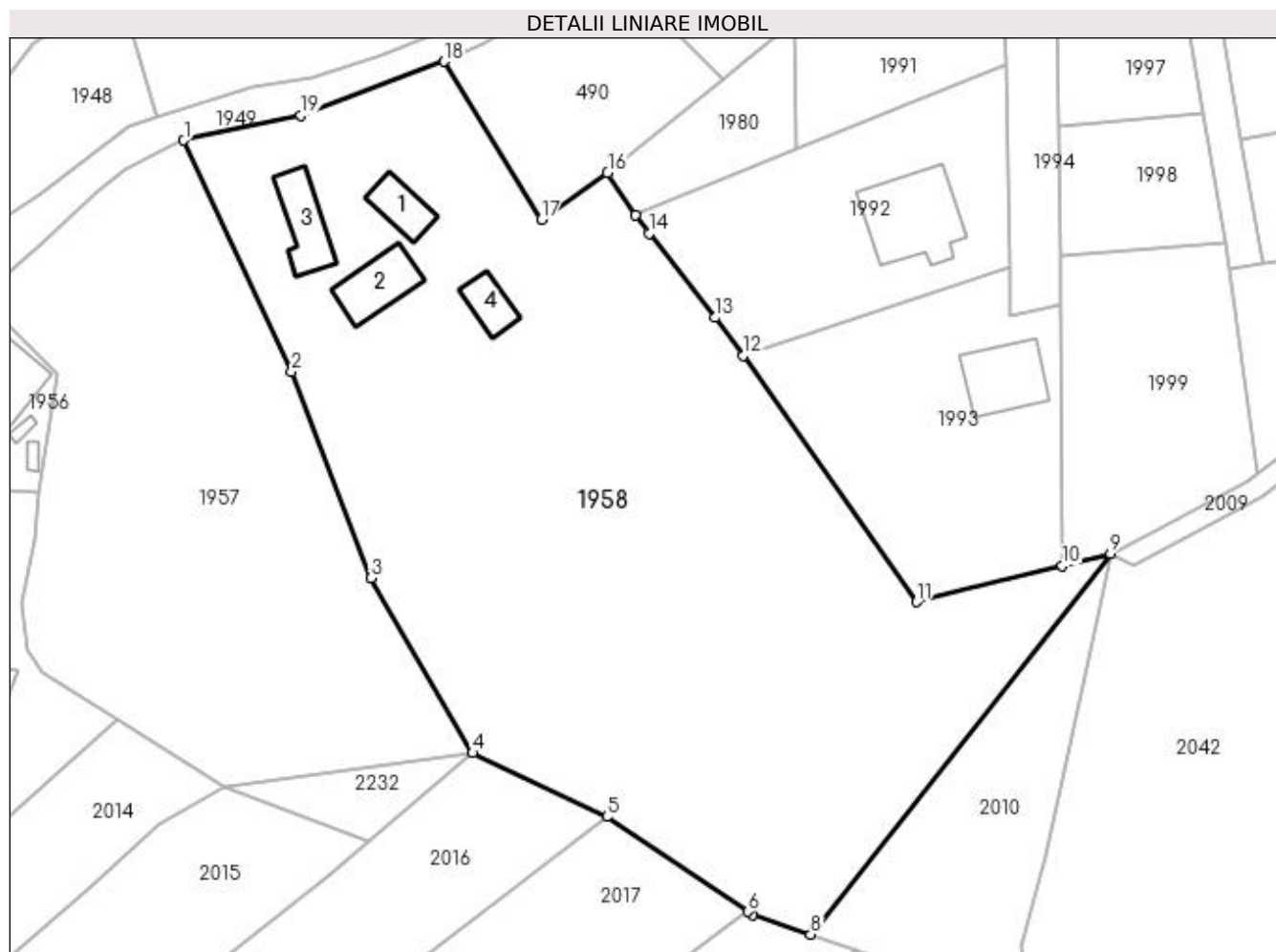
Inscrieri privind dezmembramintele dreptului de proprietate, drepturi reale de garanție și sarcini	Referințe
NU SUNT	

Anexa Nr. 1 La Partea I

Teren

Nr cadastral	Suprafața (mp)*	Observații / Referințe
80901	8.726	

* Suprafața este determinată în planul de proiecție Stereo 70.



Date referitoare la teren

Crt	Categorie folosință	Intra vilan	Suprafața (mp)	Tarla	Parcelă	Nr. topo	Observații / Referințe
1	curți constructii	DA	1.512	8	434	-	
2	faneata	DA	7.214	8	436	-	

Date referitoare la construcții

Crt	Număr	Destinație construcție	Supraf. (mp)	Situație juridică	Observații / Referințe
A1.1	80901-C1	construcții de locuințe	59	Cu acte	Nr. niveluri:1; S. construita la sol:59 mp; S. construita desfasurata:59 mp; CASA CONSTRUITA IN 1950.
A1.2	80901-C2	construcții de locuințe	90	Cu acte	Nr. niveluri:1; S. construita la sol:90 mp; S. construita desfasurata:90 mp; CASA CONSTRUITA IN 1956.
A1.3	80901-C3	construcții anexa	90	Cu acte	Nr. niveluri:1; S. construita la sol:90 mp; S. construita desfasurata:90 mp; ANEXA CONSTRUITA IN 1950.
A1.4	80901-C4	construcții anexa	47	Cu acte	Nr. niveluri:1; S. construita la sol:47 mp; S. construita desfasurata:47 mp; ANEXA CONSTRUITA IN 1956.

Lungime Segmente

1) Valorile lungimilor segmentelor sunt obținute din proiecție în plan.

Punct început	X / Y	Punct sfârșit	X / Y	Lungime segment (** (m)
1	507.028,124 421.701,404	2	507.045,013 421.665,217	39.934
2	507.045,013 421.665,217	3	507.057,385 421.632,829	34.671
3	507.057,385 421.632,829	4	507.073,352 421.605,449	31.696
4	507.073,352 421.605,449	5	507.094,374 421.595,474	23.269
5	507.094,374 421.595,474	6	507.116,539 421.580,642	26.67
6	507.116,539 421.580,642	7	507.117,279 421.580,146	0.891
7	507.117,279 421.580,146	8	507.126,327 421.577,057	9.561
8	507.126,327 421.577,057	9	507.173,243 421.636,646	75.842
9	507.173,243 421.636,646	10	507.165,7 421.634,777	7.771
10	507.165,7 421.634,777	11	507.142,922 421.629,119	23.47
11	507.142,922 421.629,119	12	507.115,759 421.667,671	47.16
12	507.115,759 421.667,671	13	507.111,384 421.673,631	7.393
13	507.111,384 421.673,631	14	507.100,995 421.686,802	16.775
14	507.100,995 421.686,802	15	507.098,863 421.689,653	3.56
15	507.098,863 421.689,653	16	507.094,483 421.696,274	7.939
16	507.094,483 421.696,274	17	507.084,141 421.688,992	12.648
17	507.084,141 421.688,992	18	507.068,871 421.713,725	29.067
18	507.068,871 421.713,725	19	507.046,438 421.705,26	23.977
19	507.046,438 421.705,26	1	507.028,124 421.701,404	18.716

** Lungimile segmentelor sunt determinate în planul de proiecție Stereo 70 și sunt rotunjite la 1 milimetru.

*** Distanța dintre puncte este formată din segmente cumulate ce sunt mai mici decât valoarea 1 milimetru.

**DATE DESPRE IMOBILUL NR. 1959**

Oficiul de Cadastru și Publicitate Imobiliară ARGES
Biroul de Cadastru și Publicitate Imobiliară Campulung

A. Partea I. Descrierea imobilului

TEREN Intravilan

Nr. CF vechi:942

Nr. cadastral vechi:1128

Adresa: Loc. Valea Mare Pravat, Jud. Arges

Nr. Crt	Nr cadastral Nr. topografic	Suprafața* (mp)	Observații / Referințe
A1	81823	1.182	Sector cadastral:23 Teren neimprejmuit;

B. Partea II. Proprietari și acte

Inscrieri privitoare la dreptul de proprietate și alte drepturi reale	Referințe	
12268 / 15/10/2008		
Act Notarial nr. dotal aut. prin proces verbal nr. 197, din 28/04/1938 emis de Judecatoria Mixta Campulung Muscel (transcris sub nr. 1289/04.05.1938 la Grefa Tribunalului Muscel sectia I;certificat de mostenitor nr 85/2007 din 09.05.2007, emis de notar public Tuluca Filoftea in dosar nr. 95/2007;certificat de mostenitor nr 84/2007 din 09.05.2007, emis de notar public Tuluca Filoftea in dosar nr. 94/2007);		
B1	Intabulare, drept de PROPRIETATE, dobandit prin Succesiune, cota actuala 1/2, cota initiala 1/2 1) CEAUSESCU GEORGETA	A1
B2	Intabulare, drept de PROPRIETATE, dobandit prin Succesiune, cota actuala 1/2, cota initiala 1/2 1) DITI EMILIA , lipsă CNP	A1

C. Partea III. SARCINI .

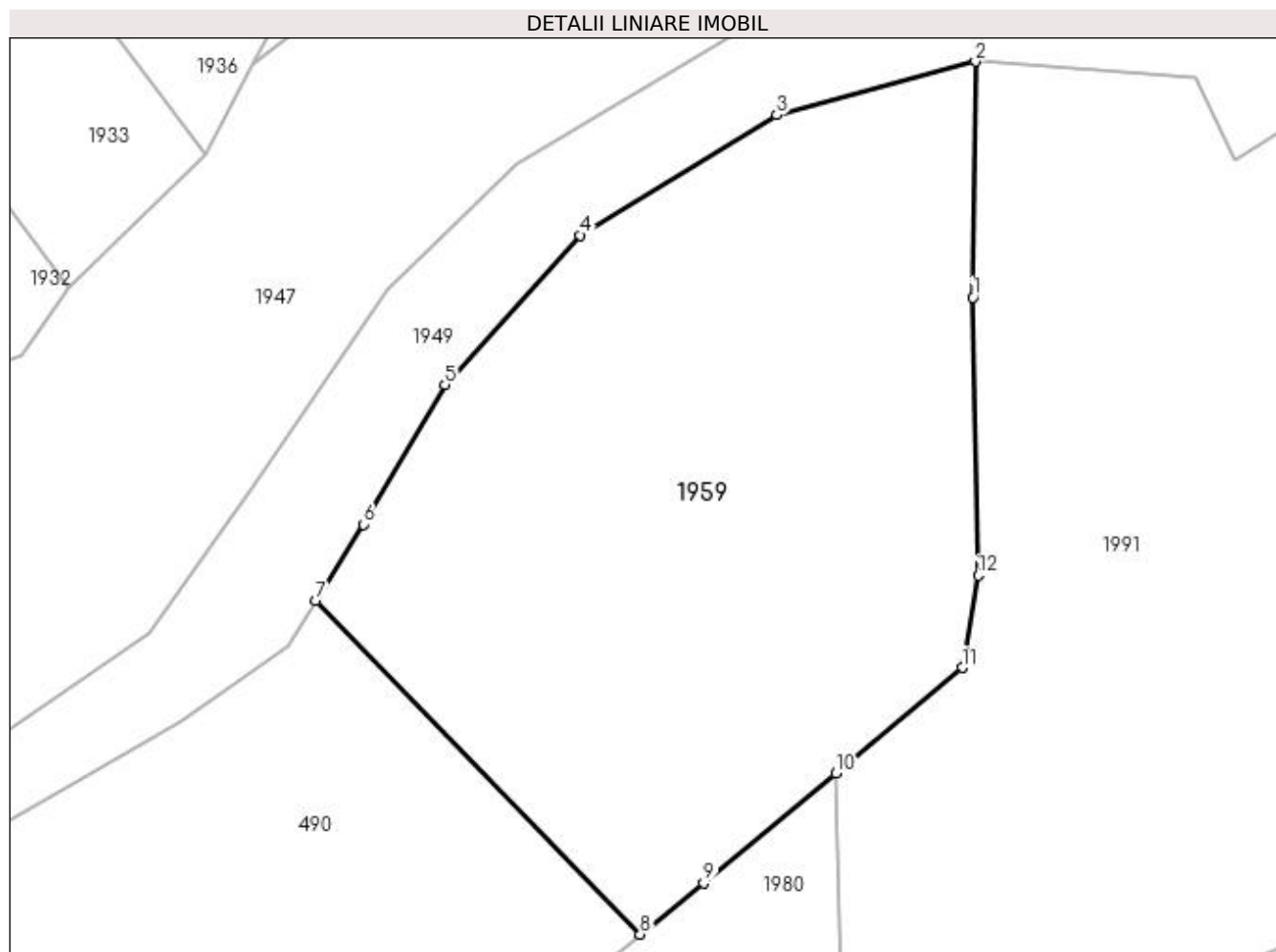
Inscrieri privind dezmembramintele dreptului de proprietate, drepturi reale de garanție și sarcini	Referințe
NU SUNT	

Anexa Nr. 1 La Partea I

Teren

Nr cadastral	Suprafața (mp)*	Observații / Referințe
81823	1.182	

* Suprafața este determinată în planul de proiecție Stereo 70.



Date referitoare la teren

Crt	Categorie folosință	Intravilan	Suprafața (mp)	Tarla	Parcelă	Nr. topo	Observații / Referințe
1	faneata	DA	1.182	8	437	-	

Lungime Segmente

1) Valorile lungimilor segmentelor sunt obținute din proiecție în plan.

Punct început	X / Y	Punct sfârșit	X / Y	Lungime segment (** (m)
1	507.131,626 421.747,406	2	507.131,773 421.760,978	13.573
2	507.131,773 421.760,978	3	507.120,329 421.757,908	11.849
3	507.120,329 421.757,908	4	507.109,046 421.750,987	13.237
4	507.109,046 421.750,987	5	507.101,256 421.742,395	11.598
5	507.101,256 421.742,395	6	507.096,568 421.734,361	9.302

Punct început	X / Y	Punct sfârșit	X / Y	Lungime segment (** (m)
6	507.096,568 421.734,361	7	507.093,835 421.729,984	5.16
7	507.093,835 421.729,984	8	507.112,49 421.710,793	26.764
8	507.112,49 421.710,793	9	507.116,136 421.713,733	4.684
9	507.116,136 421.713,733	10	507.123,729 421.720,062	9.885
10	507.123,729 421.720,062	11	507.131,007 421.726,128	9.474
11	507.131,007 421.726,128	12	507.131,928 421.731,429	5.38
12	507.131,928 421.731,429	1	507.131,626 421.747,406	15.98

** Lungimile segmentelor sunt determinate în planul de proiecție Stereo 70 și sunt rotunjite la 1 milimetru.

*** Distanța dintre puncte este formată din segmente cumulate ce sunt mai mici decât valoarea 1 milimetru.

**DATE DESPRE IMOBILUL NR. 1960**

Oficiul de Cadastru și Publicitate Imobiliară ARGES
Biroul de Cadastru și Publicitate Imobiliară Campulung

A. Partea I. Descrierea imobilului

TEREN Intravilan

Adresa: Loc. Valea Mare Pravăț, Jud. Arges, Punctul,,Acasa'

Nr. Crt	Nr cadastral Nr. topografic	Suprafața* (mp)	Observații / Referințe
A1	81592	21.114	Sector cadastral:23 Teren neimprijmit;

Construcții

Crt	Nr cadastral Nr. topografic	Adresa	Observații / Referințe
A1.1	81592-C1	Loc. Valea Mare Pravăț, Jud. Arges, Punctul,,Acasa'	Nr. niveluri:1; S. construita la sol:123 mp; S. construita desfasurata:123 mp; CASA/1992
A1.2	81592-C2	Loc. Valea Mare Pravăț, Jud. Arges, Punctul,,Acasa'	Nr. niveluri:1; S. construita la sol:58 mp; S. construita desfasurata:58 mp; anexa/1950
A1.3	81592-C3	Loc. Valea Mare Pravăț, Jud. Arges, Punctul,,Acasa'	Nr. niveluri:1; S. construita la sol:31 mp; S. construita desfasurata:31 mp; anexa/1950

B. Partea II. Proprietari și acte

Inscrieri privitoare la dreptul de proprietate și alte drepturi reale		Referințe
10661 / 02/07/2018		
Act Notarial nr. 156, din 16/10/2001 emis de notar public Constantinescu Eva (act administrativ nr 9764 din 17.05.1993, emis de COMISIA JUDETEANA ARGES;act administrativ nr 2062 din 31.05.2018, emis de PRIMARIA VALEA MARE PRAVAT;act administrativ nr 2063 din 31.05.2018, emis de PRIMARIA VALEA MARE PRAVAT);		
B1	Intabulare, drept de PROPRIETATE, dobandit prin Succesiune, cota actuala 1/4, cota initiala 1/4 1) GRECU DORINA EUGENIA	A1, A1.1, A1.2, A1.3
B2	Intabulare, drept de PROPRIETATE, dobandit prin Succesiune, cota actuala 3/4, cota initiala 3/4 1) GRECU PAUL IOAN	A1, A1.1, A1.2, A1.3

C. Partea III. SARCINI .

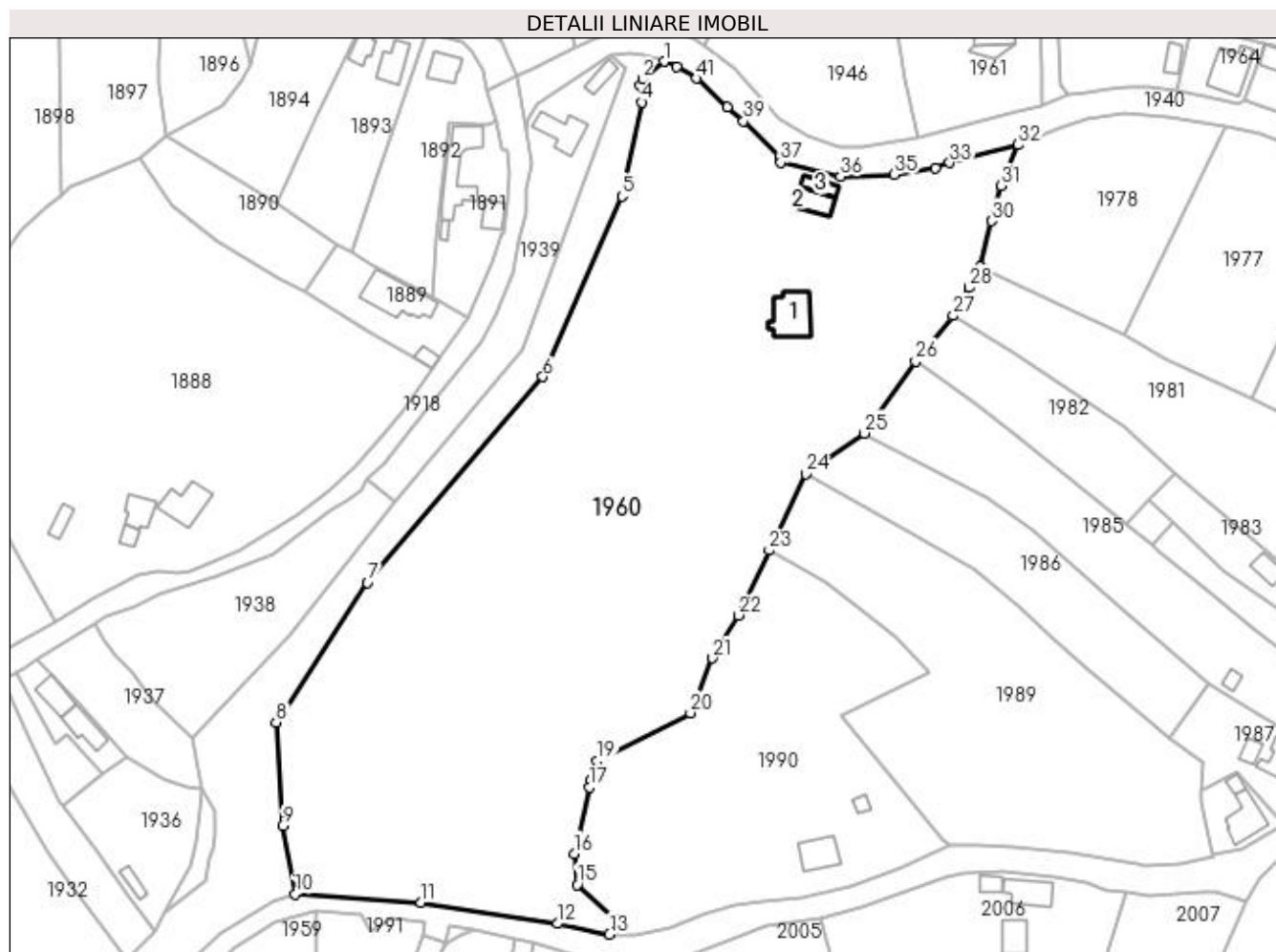
Inscrieri privind dezmembramintele dreptului de proprietate, drepturi reale de garanție și sarcini	Referințe
NU SUNT	

Anexa Nr. 1 La Partea I

Teren

Nr cadastral	Suprafața (mp)*	Observații / Referințe
81592	21.114	

* Suprafața este determinată în planul de proiecție Stereo 70.



Date referitoare la teren

Crt	Categorie folosință	Intra vilan	Suprafața (mp)	Tarla	Parcelă	Nr. topo	Observații / Referințe
1	curți constructii	DA	650	7	392,393	-	
2	faneata	DA	12.494	7	394-401	-	
3	pasune	DA	7.970	7	388,390,397, 399,400	-	

Date referitoare la construcții

Crt	Număr	Destinație construcție	Supraf. (mp)	Situație juridică	Observații / Referințe
A1.1	81592-C1	construcții de locuințe	123	Cu acte	Nr. niveluri:1; S. construita la sol:123 mp; S. construita desfasurata:123 mp; CASA/1992
A1.2	81592-C2	construcții anexa	58	Cu acte	Nr. niveluri:1; S. construita la sol:58 mp; S. construita desfasurata:58 mp; anexa/1950
A1.3	81592-C3	construcții anexa	31	Cu acte	Nr. niveluri:1; S. construita la sol:31 mp; S. construita desfasurata:31 mp; anexa/1950

Lungime Segmente

1) Valorile lungimilor segmentelor sunt obținute din proiecție în plan.

Punct început	X / Y	Punct sfârșit	X / Y	Lungime segment	Punct început	X / Y	Punct sfârșit	X / Y	Lungime segment	Punct început	X / Y	Punct sfârșit	X / Y	Lungime segment
1	507.227,814 421.995,086	2	507.221,791 421.990,199	7.756	2	507.221,791 421.990,199	3	507.221,247 421.988,408	1.872	3	507.221,247 421.988,408	4	507.221,654 421.983,875	4.551

Punct început	X / Y	Punct sfârșit	X / Y	Lungime segment	Punct început	X / Y	Punct sfârșit	X / Y	Lungime segment	Punct început	X / Y	Punct sfârșit	X / Y	Lungime segment
4	507.221,654 421.983,875	5	507.216,131 421.957,983	26.475	5	507.216,131 421.957,983	6	507.194,334 421.908,225	54.323	6	507.194,334 421.908,225	7	507.146,053 421.851,547	74.454
7	507.146,053 421.851,547	8	507.120,809 421.813,026	46.056	8	507.120,809 421.813,026	9	507.122,608 421.784,582	28.501	9	507.122,608 421.784,582	10	507.126,045 421.765,714	19.178
10	507.126,045 421.765,714	11	507.160,786 421.763,465	34.814	11	507.160,786 421.763,465	12	507.198,373 421.757,625	38.038	12	507.198,373 421.757,625	13	507.212,72 421.754,66	14.65
13	507.212,72 421.754,66	14	507.214,401 421.758,69	4.367	14	507.214,401 421.758,69	15	507.203,839 421.768,382	14.335	15	507.203,839 421.768,382	16	507.202,967 421.776,868	8.531
16	507.202,967 421.776,868	17	507.207,155 421.795,226	18.83	17	507.207,155 421.795,226	18	507.207,387 421.796,975	1.764	18	507.207,387 421.796,975	19	507.209,234 421.802,356	5.689
19	507.209,234 421.802,356	20	507.234,994 421.815,635	28.981	20	507.234,994 421.815,635	21	507.241,116 421.830,709	16.27	21	507.241,116 421.830,709	22	507.248,171 421.842,533	13.769
22	507.248,171 421.842,533	23	507.256,736 421.860,451	19.86	23	507.256,736 421.860,451	24	507.266,748 421.881,464	23.276	24	507.266,748 421.881,464	25	507.282,952 421.892,681	19.708
25	507.282,952 421.892,681	26	507.297,058 421.912,448	24.284	26	507.297,058 421.912,448	27	507.307,418 421.925,041	16.307	27	507.307,418 421.925,041	28	507.311,76 421.932,841	8.927
28	507.311,76 421.932,841	29	507.314,899 421.938,48	6.454	29	507.314,899 421.938,48	30	507.317,918 421.951,14	13.015	30	507.317,918 421.951,14	31	507.320,71 421.960,884	10.136
31	507.320,71 421.960,884	32	507.325,322 421.972,099	12.126	32	507.325,322 421.972,099	33	507.306,406 421.967,211	19.537	33	507.306,406 421.967,211	34	507.302,63 421.965,68	4.075
34	507.302,63 421.965,68	35	507.291,214 421.963,925	11.55	35	507.291,214 421.963,925	36	507.276,391 421.963,372	14.833	36	507.276,391 421.963,372	37	507.259,899 421.967,224	16.936
37	507.259,899 421.967,224	38	507.259,741 421.968,904	1.687	38	507.259,741 421.968,904	39	507.249,657 421.978,634	14.013	39	507.249,657 421.978,634	40	507.245,063 421.982,467	5.983
40	507.245,063 421.982,467	41	507.236,703 421.990,408	11.53	41	507.236,703 421.990,408	42	507.231,277 421.993,72	6.357	42	507.231,277 421.993,72	1	507.227,814 421.995,086	3.723

** Lungimile segmentelor sunt determinate în planul de proiecție Stereo 70 și sunt rotunjite la 1 milimetru.

*** Distanța dintre puncte este formată din segmente cumulate ce sunt mai mici decât valoarea 1 milimetru.

**DATE DESPRE IMOBILUL NR. 1961**

Oficiul de Cadastru și Publicitate Imobiliară ARGES
Biroul de Cadastru și Publicitate Imobiliară Campulung

A. Partea I. Descrierea imobilului

TEREN Intravilan

Nr. CF vechi:950

Nr. cadastral vechi:1137

Adresa: Loc. Valea Mare Pravat, Nr. 179, Jud. Arges, punct "Acasă ", tarla 6, parcelele 348, 349

Nr. Crt	Nr cadastral Nr. topografic	Suprafața* (mp)	Observații / Referințe
A1	81826	Din acte: 1.751 Masurata: 1.783	Sector cadastral:23 Teren imprejmuit;

Construcții

Crt	Nr cadastral Nr. topografic	Adresa	Observații / Referințe
A1.1	81826-C1	Loc. Valea Mare Pravat, Nr. 179, Jud. Arges, punct "Acasă ", tarla 6, parcelele 348, 349	Nr. niveluri:2; S. construita la sol:116 mp; S. construita desfasurata:232 mp; se rectifica cf.art.12,alin.16 (Legea7/1996)
A1.2		Loc. Valea Mare Pravat, Nr. 179, Jud. Arges, punct "Acasă ", tarla 6, parcelele 348, 349	Nr. niveluri:1; S. construita la sol:24 mp; S. construita desfasurata:24 mp;
A1.3		Loc. Valea Mare Pravat, Nr. 179, Jud. Arges, punct "Acasă ", tarla 6, parcelele 348, 349	Nr. niveluri:1; S. construita la sol:28 mp; S. construita desfasurata:28 mp;

B. Partea II. Proprietari și acte

Inscrieri privitoare la dreptul de proprietate și alte drepturi reale		Referințe
33 / 05/01/2009		
Act Notarial nr. 2697, din 22/12/2008 emis de BNP Cazacu Sorin Benone;		
B1	Intabulare, drept de PROPRIETATE- bun comun, dobandit prin Conventie, cota actuala 1/1, cota initiala 1/1 1) POPESCU ȘTEFAN, căsătorit cu 2) POPESCU ANCA-MARIA	A1, A1.1
/		
Act Normativ nr. 7, din 13/03/1996 emis de PARLAMENT (art. 12 alin. 16);		
B2	Intabulare, drept de PROPRIETATE, dobandit prin Construire, cota actuala 1/1, cota initiala 1/1 1) POPESCU ANCA-MARIA 2) POPESCU ȘTEFAN	A1.2, A1.3

C. Partea III. SARCINI .

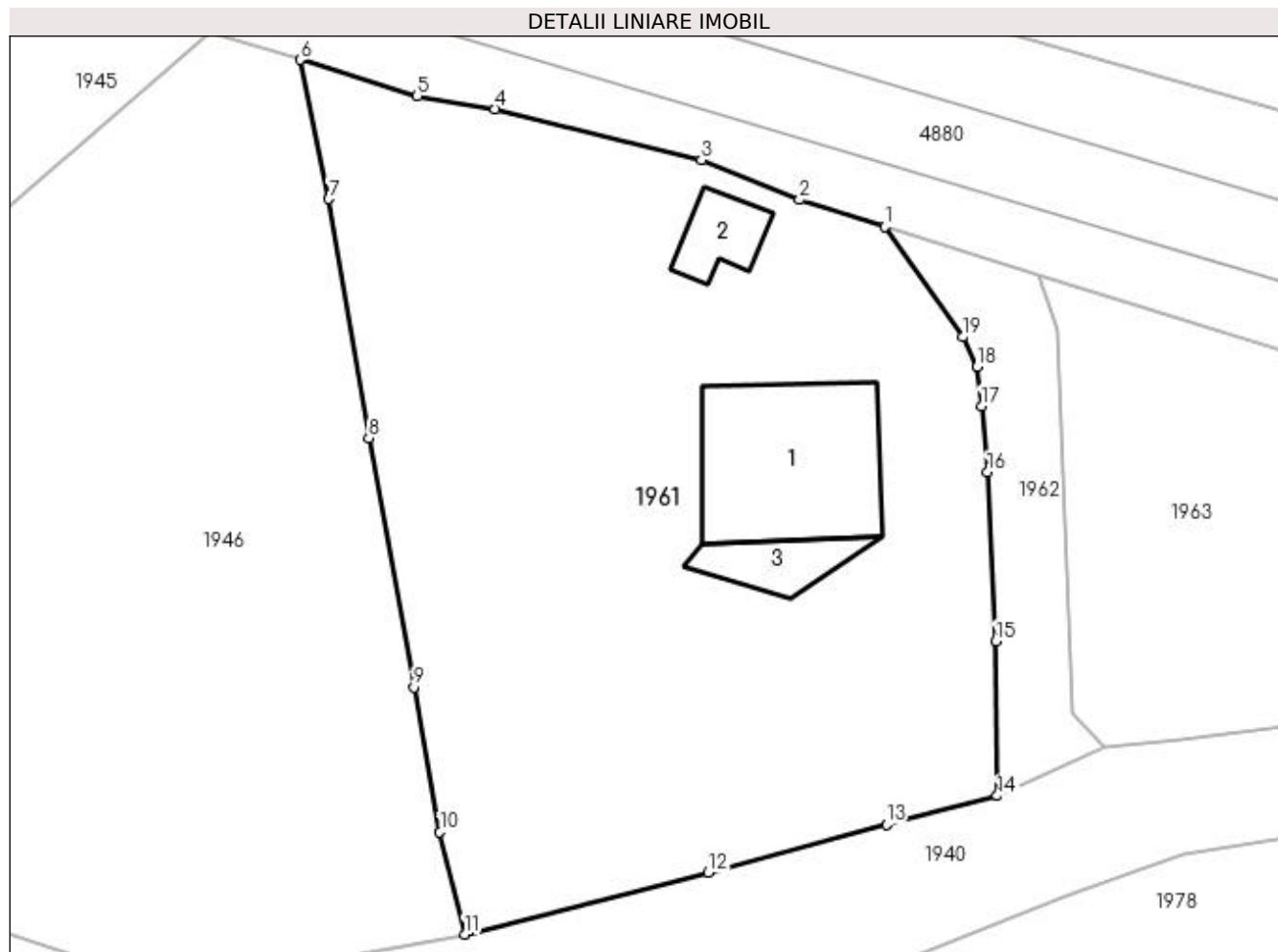
Inscrieri privind dezmembramintele dreptului de proprietate, drepturi reale de garanție și sarcini	Referințe
NU SUNT	

Anexa Nr. 1 La Partea I

Teren

Nr cadastral	Suprafața (mp)*	Observații / Referințe
81826	Din acte: 1.751 Masurata: 1.783	

* Suprafața este determinată în planul de proiecție Stereo 70.



Date referitoare la teren

Crt	Categorie folosință	Intravilan	Suprafața (mp)	Tarla	Parcelă	Nr. topo	Observații / Referințe
1	curți constructii	DA	757	6	348,349	-	
2	faneata	DA	1.026	6	347,348	-	

Date referitoare la construcții

Crt	Număr	Destinație construcție	Supraf. (mp)	Situație juridică	Observații / Referințe
A1.1	81826-C1	construcții de locuințe	Din acte: 55 Masurata: 116	Cu acte	Nr. niveluri:2; S. construita la sol:116 mp; S. construita desfasurata:232 mp; se rectifica cf. art.12,alin.16(Legea7/1996)
A1.2		construcții anexa	24	Cu acte	Nr. niveluri:1; S. construita la sol:24 mp; S. construita desfasurata:24 mp;
A1.3		construcții anexa	28	Cu acte	Nr. niveluri:1; S. construita la sol:28 mp; S. construita desfasurata:28 mp;

Lungime Segmente

1) Valorile lungimilor segmentelor sunt obținute din proiecție în plan.

Punct început	X / Y	Punct sfârșit	X / Y	Lungime segment (** (m)
---------------	-------	---------------	-------	-------------------------

Punct început	X / Y	Punct sfârșit	X / Y	Lungime segment (** (m)
1	507.324,808 422.019,817	2	507.319,292 422.021,549	5.782
2	507.319,292 422.021,549	3	507.312,961 422.024,122	6.834
3	507.312,961 422.024,122	4	507.299,616 422.027,411	13.744
4	507.299,616 422.027,411	5	507.294,592 422.028,255	5.094
5	507.294,592 422.028,255	6	507.287,013 422.030,606	7.935
6	507.287,013 422.030,606	7	507.288,893 422.021,608	9.192
7	507.288,893 422.021,608	8	507.291,454 422.006,157	15.662
8	507.291,454 422.006,157	9	507.294,368 421.990,057	16.362
9	507.294,368 421.990,057	10	507.296,057 421.980,693	9.515
10	507.296,057 421.980,693	11	507.297,649 421.974,079	6.803
11	507.297,649 421.974,079	12	507.313,408 421.978,081	16.259
12	507.313,408 421.978,081	13	507.324,923 421.981,184	11.926
13	507.324,923 421.981,184	14	507.332,085 421.983,032	7.397
14	507.332,085 421.983,032	15	507.332,005 421.993,027	9.995
15	507.332,005 421.993,027	16	507.331,457 422.003,943	10.93
16	507.331,457 422.003,943	17	507.331,08 422.008,232	4.306
17	507.331,08 422.008,232	18	507.330,793 422.010,761	2.545
18	507.330,793 422.010,761	19	507.329,859 422.012,686	2.14
19	507.329,859 422.012,686	1	507.324,808 422.019,817	8.739

** Lungimile segmentelor sunt determinate în planul de proiecție Stereo 70 și sunt rotunjite la 1 milimetru.

*** Distanța dintre puncte este formată din segmente cumulate ce sunt mai mici decât valoarea 1 milimetru.

**DATE DESPRE IMOBILUL NR. 1962**

Oficiul de Cadastru și Publicitate Imobiliară ARGES
Biroul de Cadastru și Publicitate Imobiliară Campulung

A. Partea I. Descrierea imobilului

TEREN Intravilan

Adresa: Loc. Valea Mare Pravat, Jud. Arges

Nr. Crt	Nr cadastral Nr. topografic	Suprafața* (mp)	Observații / Referințe
A1		185	Sector cadastral:23 Teren neimprejmuit;

B. Partea II. Proprietari și acte

Inscrieri privitoare la dreptul de proprietate și alte drepturi reale		Referințe
/		
Act Normativ nr. 7, din 13/03/1996 emis de PARLAMENT (art. 13 alin. 15);		
B1	Inscrierea provizorie, drept de PROPRIETATE, dobandit prin Lege, cota actuala 1/1, cota initiala 1/1 1) COMUNA VALEA MARE PRAVAT, CIF:5010196	A1

C. Partea III. SARCINI .

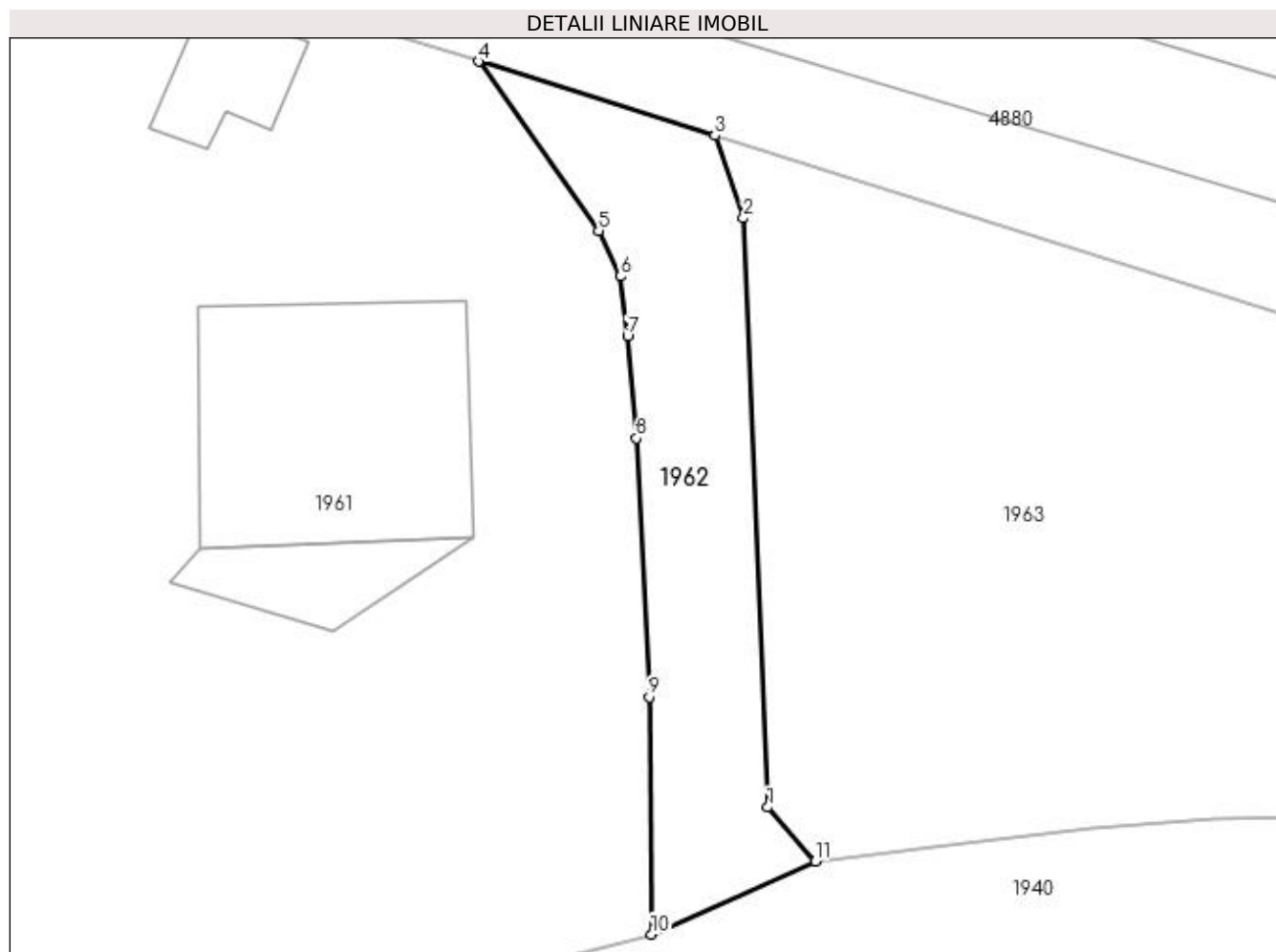
Inscrieri privind dezmembramintele dreptului de proprietate, drepturi reale de garanție și sarcini	Referințe
NU SUNT	

Anexa Nr. 1 La Partea I

Teren

Nr cadastral	Suprafața (mp)*	Observații / Referințe
	185	

* Suprafața este determinată în planul de proiecție Stereo 70.



Date referitoare la teren

Crt	Categorie folosință	Intra vilan	Suprafața (mp)	Tarla	Parcelă	Nr. topo	Observații / Referințe
1	drum	DA	185	-	DC 350	-	

Lungime Segmente

1) Valorile lungimilor segmentelor sunt obținute din proiecție în plan.

Punct început	X / Y	Punct sfârșit	X / Y	Lungime segment (** (m)
1	507.336,985 421.988,386	2	507.335,966 422.013,213	24.848
2	507.335,966 422.013,213	3	507.334,771 422.016,688	3.675
3	507.334,771 422.016,688	4	507.324,808 422.019,817	10.443
4	507.324,808 422.019,817	5	507.329,859 422.012,686	8.739
5	507.329,859 422.012,686	6	507.330,793 422.010,761	2.14

Punct început	X / Y	Punct sfârşit	X / Y	Lungime segment (** (m)
6	507.330,793 422.010,761	7	507.331,08 422.008,232	2.545
7	507.331,08 422.008,232	8	507.331,457 422.003,943	4.306
8	507.331,457 422.003,943	9	507.332,005 421.993,027	10.93
9	507.332,005 421.993,027	10	507.332,085 421.983,032	9.995
10	507.332,085 421.983,032	11	507.339,007 421.986,121	7.58
11	507.339,007 421.986,121	1	507.336,985 421.988,386	3.036

** Lungimile segmentelor sunt determinate în planul de proiecţie Stereo 70 şi sunt rotunjite la 1 milimetru.

*** Distanţa dintre puncte este formată din segmente cumulate ce sunt mai mici decât valoarea 1 milimetru.

**DATE DESPRE IMOBILUL NR. 1963**

Oficiul de Cadastru și Publicitate Imobiliară ARGES
Biroul de Cadastru și Publicitate Imobiliară Campulung

A. Partea I. Descrierea imobilului

TEREN Intravilan

Nr. CF vechi:852
Nr. cadastral vechi:1052

Adresa: Loc. Valea Mare Pravat, Jud. Arges, pct V. Foi

Nr. Crt	Nr cadastral Nr. topografic	Suprafața* (mp)	Observații / Referințe
A1	81718	Din acte: 749 Masurata: 813	Sector cadastral:23 Teren imprejmuit;

Construcții

Crt	Nr cadastral Nr. topografic	Adresa	Observații / Referințe
A1.1		Loc. Valea Mare Pravat, Jud. Arges, pct V. Foi	Nr. niveluri:1; S. construita la sol:34 mp; S. construita desfasurata:34 mp;

B. Partea II. Proprietari și acte

Inscrieri privitoare la dreptul de proprietate și alte drepturi reale		Referințe
12435 / 11/06/2021		
Act Notarial nr. 578, din 08/06/2021 emis de Ionescu Cornelia;		
B4	Intabulare, drept de PROPRIETATE- bun comun, dobandit prin Conventie, cota actuala 1/1, cota initiala 1/1 1) NICA VASILE 2) NICA ELENA , soti	A1
/		
Act Normativ nr. 7, din 13/03/1996 emis de PARLAMENT (art. 12 alin. 16);		
B5	Intabulare, drept de PROPRIETATE, dobandit prin Construire, cota actuala 1/1, cota initiala 1/1 1) NICA VASILE 2) NICA ELENA	A1.1

C. Partea III. SARCINI .

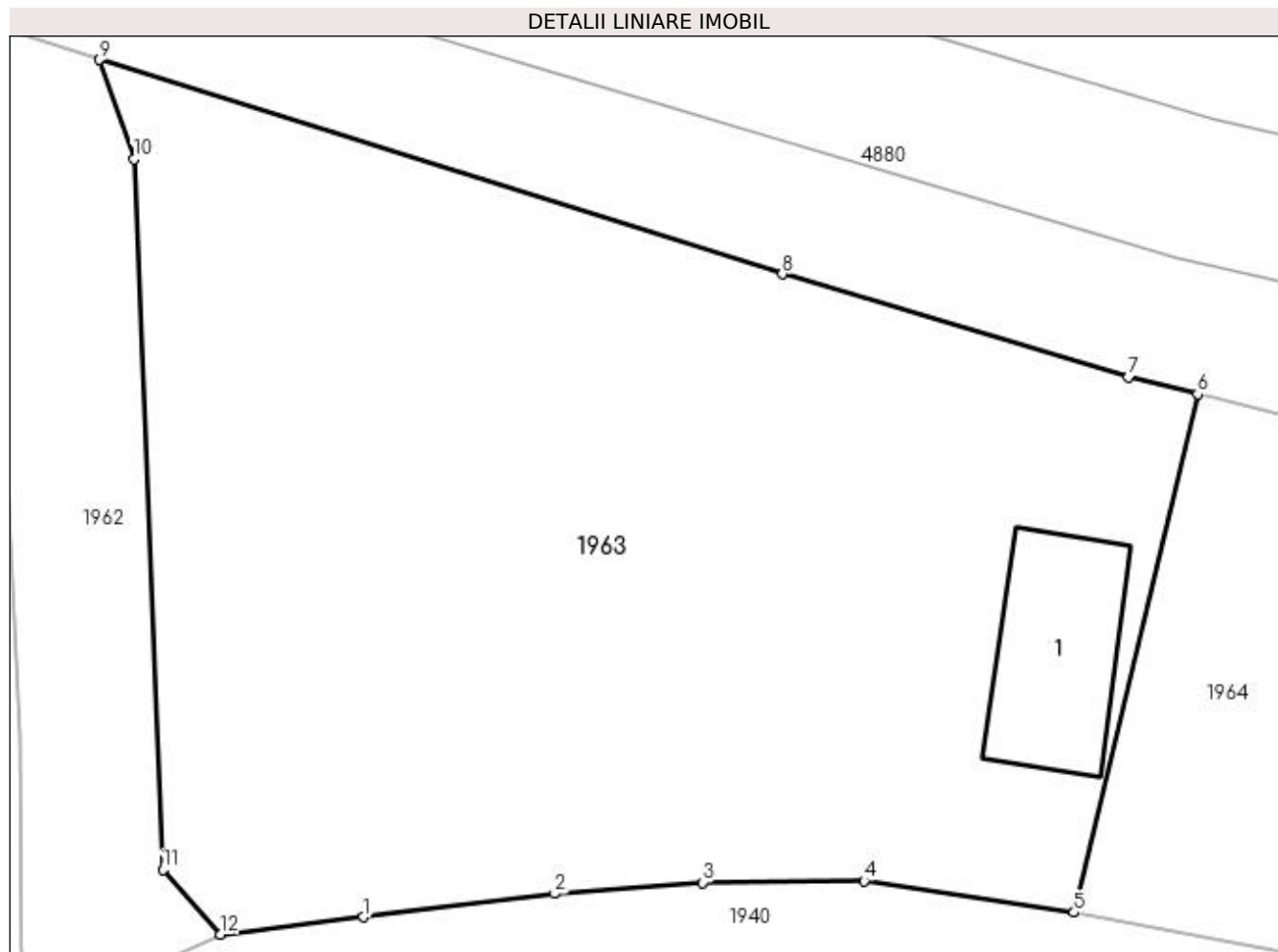
Inscrieri privind dezmembramintele dreptului de proprietate, drepturi reale de garanție și sarcini	Referințe
NU SUNT	

Anexa Nr. 1 La Partea I

Teren

Nr cadastral	Suprafața (mp)*	Observații / Referințe
81718	Din acte: 749 Masurata: 813	

* Suprafața este determinată în planul de proiecție Stereo 70.



Date referitoare la teren

Crt	Categorie folosință	Intravilan	Suprafața (mp)	Tarla	Parcelă	Nr. topo	Observații / Referințe
1	livada	DA	813	10	557	-	În act se regăsește P562

Date referitoare la construcții

Crt	Număr	Destinație construcție	Supraf. (mp)	Situație juridică	Observații / Referințe
A1.1		construcții anexa	34	Cu acte	Nr. niveluri:1; S. construita la sol:34 mp; S. construita desfasurata:34 mp;

Lungime Segmente

1) Valorile lungimilor segmentelor sunt obținute din proiecție în plan.

Punct început	X / Y	Punct sfârșit	X / Y	Lungime segment (** (m)
1	507.344,004 421.986,724	2	507.350,678 421.987,541	6.724
2	507.350,678 421.987,541	3	507.355,843 421.987,927	5.179
3	507.355,843 421.987,927	4	507.361,491 421.987,985	5.648
4	507.361,491 421.987,985	5	507.368,831 421.986,887	7.422

Punct început	X / Y	Punct sfârșit	X / Y	Lungime segment (** (m)
5	507.368,831 421.986,887	6	507.373,154 422.004,999	18.621
6	507.373,154 422.004,999	7	507.370,74 422.005,592	2.486
7	507.370,74 422.005,592	8	507.358,636 422.009,194	12.629
8	507.358,636 422.009,194	9	507.334,771 422.016,688	25.014
9	507.334,771 422.016,688	10	507.335,966 422.013,213	3.675
10	507.335,966 422.013,213	11	507.336,985 421.988,386	24.848
11	507.336,985 421.988,386	12	507.339,007 421.986,121	3.036
12	507.339,007 421.986,121	1	507.344,004 421.986,724	5.033

** Lungimile segmentelor sunt determinate în planul de proiecție Stereo 70 și sunt rotunjite la 1 milimetru.

*** Distanța dintre puncte este formată din segmente cumulate ce sunt mai mici decât valoarea 1 milimetru.

**DATE DESPRE IMOBILUL NR. 1964**

Oficiul de Cadastru și Publicitate Imobiliară ARGES
Biroul de Cadastru și Publicitate Imobiliară Campulung

A. Partea I. Descrierea imobilului

TEREN Intravilan

Nr. CF vechi:750
Nr. cadastral vechi:976

Adresa: Loc. Valea Mare Pravat, Nr. 175A, Jud. Arges, punct Malul Neci

Nr. Crt	Nr cadastral Nr. topografic	Suprafața* (mp)	Observații / Referințe
A1	81902	Din acte: 332 Masurata: 358	Sector cadastral:23 Teren imprejmuit;

Construcții

Crt	Nr cadastral Nr. topografic	Adresa	Observații / Referințe
A1.1		Loc. Valea Mare Pravat, Nr. 175A, Jud. Arges, punct Malul Neci	Nr. niveluri:3; S. construita la sol:114 mp; S. construita desfasurata:234 mp;

B. Partea II. Proprietari și acte

Inscrieri privitoare la dreptul de proprietate și alte drepturi reale		Referințe
9447 / 27/09/2007		
Act Notarial nr. 1113, din 26/09/2007 emis de BNP IONESCU IULIA;		
B1	Intabulare, drept de PROPRIETATE- bun propriu, dobandit prin Conventie, cota actuala 1/1, cota initiala 1/1 1) NICA VASILE , necasatorit	A1
/		
Act Normativ nr. 7, din 13/03/1996 emis de PARLAMENT (art. 12 alin. 16);		
B2	Intabulare, drept de PROPRIETATE, dobandit prin Construire, cota actuala 1/1, cota initiala 1/1 1) NICA VASILE	A1.1

C. Partea III. SARCINI .

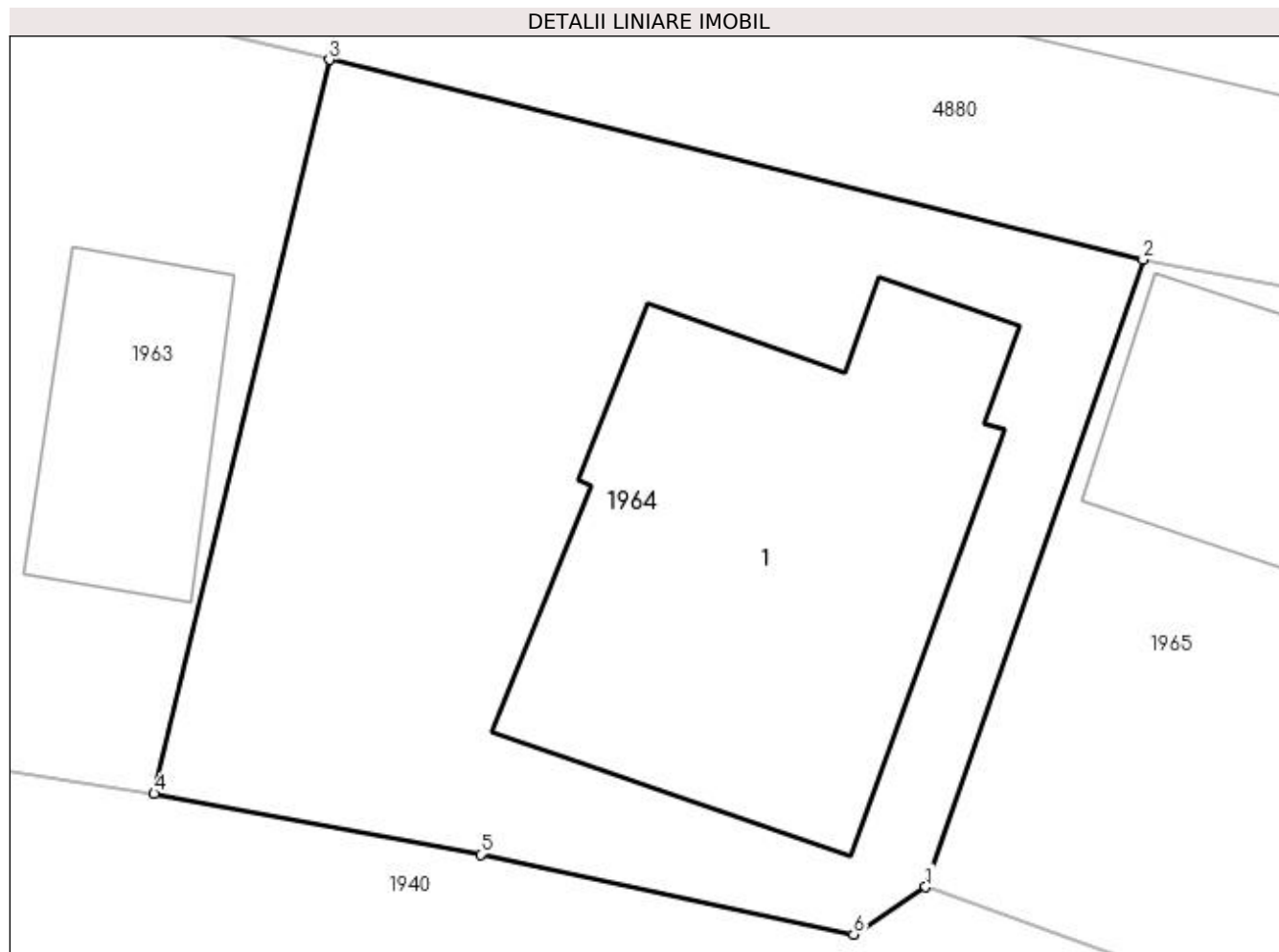
Inscrieri privind dezmembramintele dreptului de proprietate, drepturi reale de garanție și sarcini	Referințe
NU SUNT	

Anexa Nr. 1 La Partea I

Teren

Nr cadastral	Suprafața (mp)*	Observații / Referințe
81902	Din acte: 332 Masurata: 358	

* Suprafața este determinată în planul de proiecție Stereo 70.



Date referitoare la teren

Crt	Categorie folosință	Intra vilan	Suprafața (mp)	Tarla	Parcelă	Nr. topo	Observații / Referințe
1	curți constructii	DA	358	10	558	-	În act se regăsește T7 și P398

Date referitoare la construcții

Crt	Număr	Destinație construcție	Supraf. (mp)	Situație juridică	Observații / Referințe
A1.1		construcții de locuințe	114	Cu acte	Nr. niveluri:3; S. construita la sol:114 mp; S. construita desfasurata:234 mp;

Lungime Segmente

1) Valorile lungimilor segmentelor sunt obținute din proiecție în plan.

Punct început	X / Y	Punct sfârșit	X / Y	Lungime segment (** (m)
1	507.387,873 421.984,585	2	507.393,239 422.000,068	16.386
2	507.393,239 422.000,068	3	507.373,154 422.004,999	20.681
3	507.373,154 422.004,999	4	507.368,831 421.986,887	18.621

Punct început	X / Y	Punct sfârșit	X / Y	Lungime segment (** (m)
4	507.368,831 421.986,887	5	507.376,889 421.985,39	8.196
5	507.376,889 421.985,39	6	507.386,094 421.983,416	9.414
6	507.386,094 421.983,416	1	507.387,873 421.984,585	2.129

** Lungimile segmentelor sunt determinate în planul de proiecție Stereo 70 și sunt rotunjite la 1 milimetru.

*** Distanța dintre puncte este formată din segmente cumulate ce sunt mai mici decât valoarea 1 milimetru.

**DATE DESPRE IMOBILUL NR. 1965**

Oficiul de Cadastru și Publicitate Imobiliară ARGES
Biroul de Cadastru și Publicitate Imobiliară Campulung

A. Partea I. Descrierea imobilului

TEREN Intravilan

Adresa: Loc. Valea Mare Pravăț, Nr. 176, Jud. Arges, Punctul, „Acasa”

Nr. Crt	Nr cadastral Nr. topografic	Suprafața* (mp)	Observații / Referințe
A1	81329	Din acte: 885 Masurata: 895	Sector cadastral:23 Teren imprejmuit;

Construcții

Crt	Nr cadastral Nr. topografic	Adresa	Observații / Referințe
A1.1		Loc. Valea Mare Pravăț, Nr. 176, Jud. Arges, Punctul, „Acasa”	Nr. niveluri:2; S. construita la sol:205 mp; S. construita desfasurata:410 mp; casa/2009
A1.2	81329-C2	Loc. Valea Mare Pravăț, Nr. 176, Jud. Arges, Punctul, „Acasa”	Nr. niveluri:1; S. construita la sol:57 mp; S. construita desfasurata:57 mp; casa/1950

B. Partea II. Proprietari și acte

Inscrieri privitoare la dreptul de proprietate și alte drepturi reale		Referințe
12865 / 16/09/2016		
Hotarare Judecatoreasca nr. 2082, din 21/10/2008 emis de JUDECATORIA CAMPULUNG (act administrativ nr 3558 din 14.09.2016, emis de PRIMARIA VALEA MARE PRAVAT;act administrativ nr 751 din 24.02.2016, emis de PRIMARIA VALEA MARE PRAVAT;act notarial nr 2111 din 26.08.1996, emis de BNP TULUCA FILOFTEIA);		
B1	Intabulare, drept de PROPRIETATE, dobandit prin lesire Din Indiviziune, cota actuala 1/1, cota initiala 1/1 1) BUTOI ELENA	A1, A1.2
/		
Act Normativ nr. 7, din 13/03/1996 emis de PARLAMENT (art. 12 alin. 16);		
B2	Intabulare, drept de PROPRIETATE, dobandit prin Construire, cota actuala 1/1, cota initiala 1/1 1) BUTOI ELENA	A1.1

C. Partea III. SARCINI .

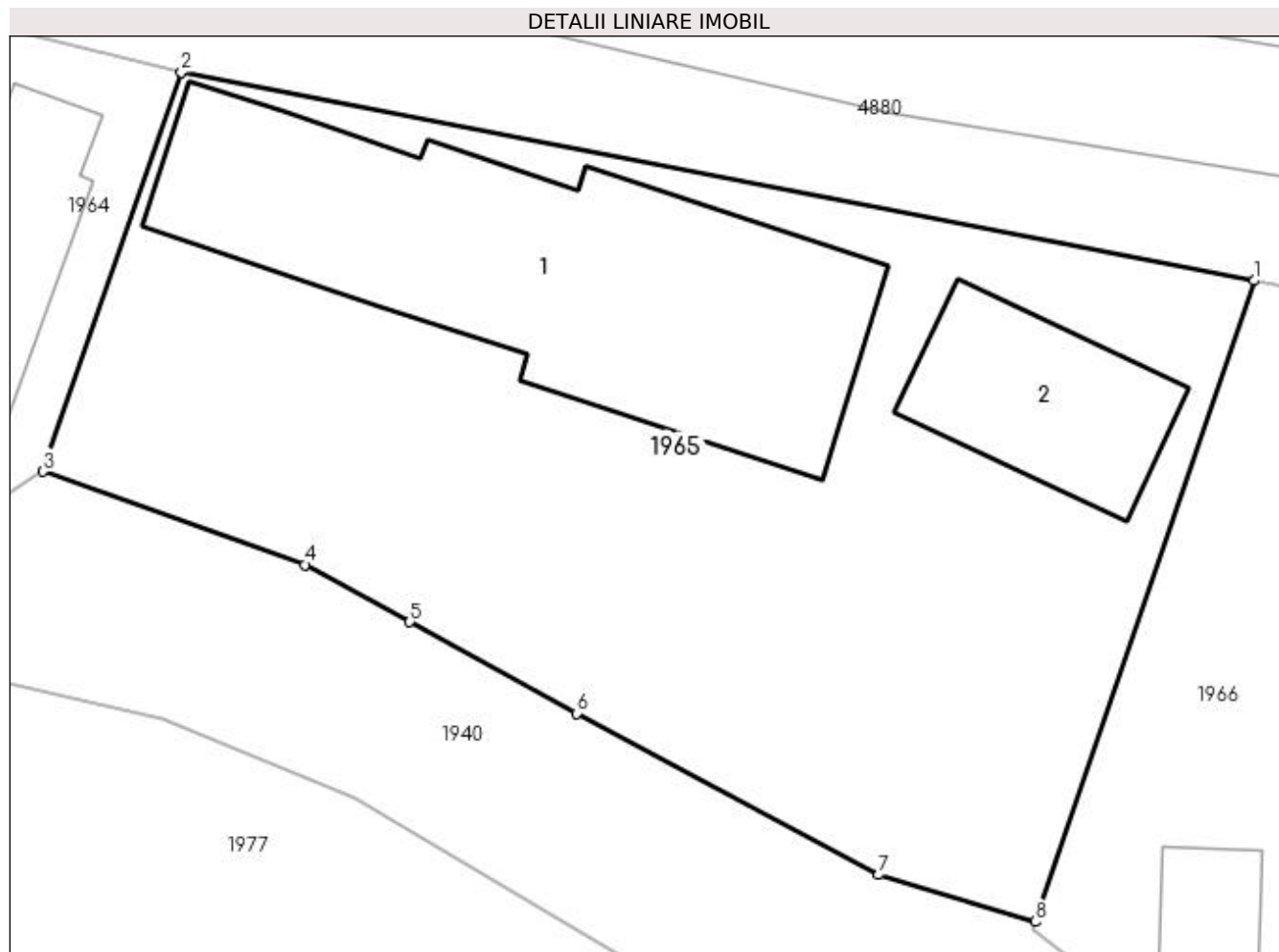
Inscrieri privind dezmembramintele dreptului de proprietate, drepturi reale de garanție și sarcini	Referințe
NU SUNT	

Anexa Nr. 1 La Partea I

Teren

Nr cadastral	Suprafața (mp)*	Observații / Referințe
81329	Din acte: 885 Masurata: 895	

* Suprafața este determinată în planul de proiecție Stereo 70.



Date referitoare la teren

Crt	Categorie folosință	Intra vilan	Suprafața (mp)	Tarla	Parcelă	Nr. topo	Observații / Referințe
1	curți constructii	DA	535	10	559,560	-	
2	arabil	DA	360	10	559,560	-	

Date referitoare la construcții

Crt	Număr	Destinație construcție	Supraf. (mp)	Situație juridică	Observații / Referințe
A1.1		construcții de locuințe	205	Cu acte	Nr. niveluri:2; S. construita la sol:205 mp; S. construita desfasurata:410 mp; casa/2009
A1.2	81329-C2	construcții de locuințe	57	Cu acte	Nr. niveluri:1; S. construita la sol:57 mp; S. construita desfasurata:57 mp; casa/1950

Lungime Segmente

1) Valorile lungimilor segmentelor sunt obținute din proiecție în plan.

Punct început	X / Y	Punct sfârșit	X / Y	Lungime segment (** (m))
1	507.434,855 421.991,987	2	507.393,239 422.000,068	42.393
2	507.393,239 422.000,068	3	507.387,873 421.984,585	16.386

Punct început	X / Y	Punct sfârșit	X / Y	Lungime segment (** (m)
3	507.387,873 421.984,585	4	507.398,037 421.980,965	10.789
4	507.398,037 421.980,965	5	507.402,091 421.978,747	4.621
5	507.402,091 421.978,747	6	507.408,574 421.975,202	7.389
6	507.408,574 421.975,202	7	507.420,297 421.968,942	13.29
7	507.420,297 421.968,942	8	507.426,375 421.967,121	6.345
8	507.426,375 421.967,121	1	507.434,855 421.991,987	26.272

** Lungimile segmentelor sunt determinate în planul de proiecție Stereo 70 și sunt rotunjite la 1 milimetru.

*** Distanța dintre puncte este formată din segmente cumulate ce sunt mai mici decât valoarea 1 milimetru.

**DATE DESPRE IMOBILUL NR. 1966**

Oficiul de Cadastru și Publicitate Imobiliară ARGES
Biroul de Cadastru și Publicitate Imobiliară Campulung

A. Partea I. Descrierea imobilului

TEREN Intravilan

Adresa: Loc. Valea Mare Pravat, Jud. Arges

Nr. Crt	Nr cadastral Nr. topografic	Suprafața* (mp)	Observații / Referințe
A1		885	Sector cadastral:23 Teren imprejmuit;

Construcții

Crt	Nr cadastral Nr. topografic	Adresa	Observații / Referințe
A1.1		Loc. Valea Mare Pravat, Jud. Arges	Nr. niveluri:1; S. construita la sol:49 mp; S. construita desfasurata:49 mp;
A1.2		Loc. Valea Mare Pravat, Jud. Arges	Nr. niveluri:1; S. construita la sol:18 mp; S. construita desfasurata:18 mp;

B. Partea II. Proprietari și acte

Inscrieri privitoare la dreptul de proprietate și alte drepturi reale		Referințe
/		
Act Normativ nr. 7, din 13/03/1996 emis de PARLAMENT (art. 13 alin. 15);		
B1	Inscrierea provizorie, drept de PROPRIETATE, dobandit prin Lege, cota actuala 1/1, cota initiala 1/1 1) COMUNA VALEA MARE PRAVAT, CIF:5010196	A1, A1.1, A1.2

C. Partea III. SARCINI .

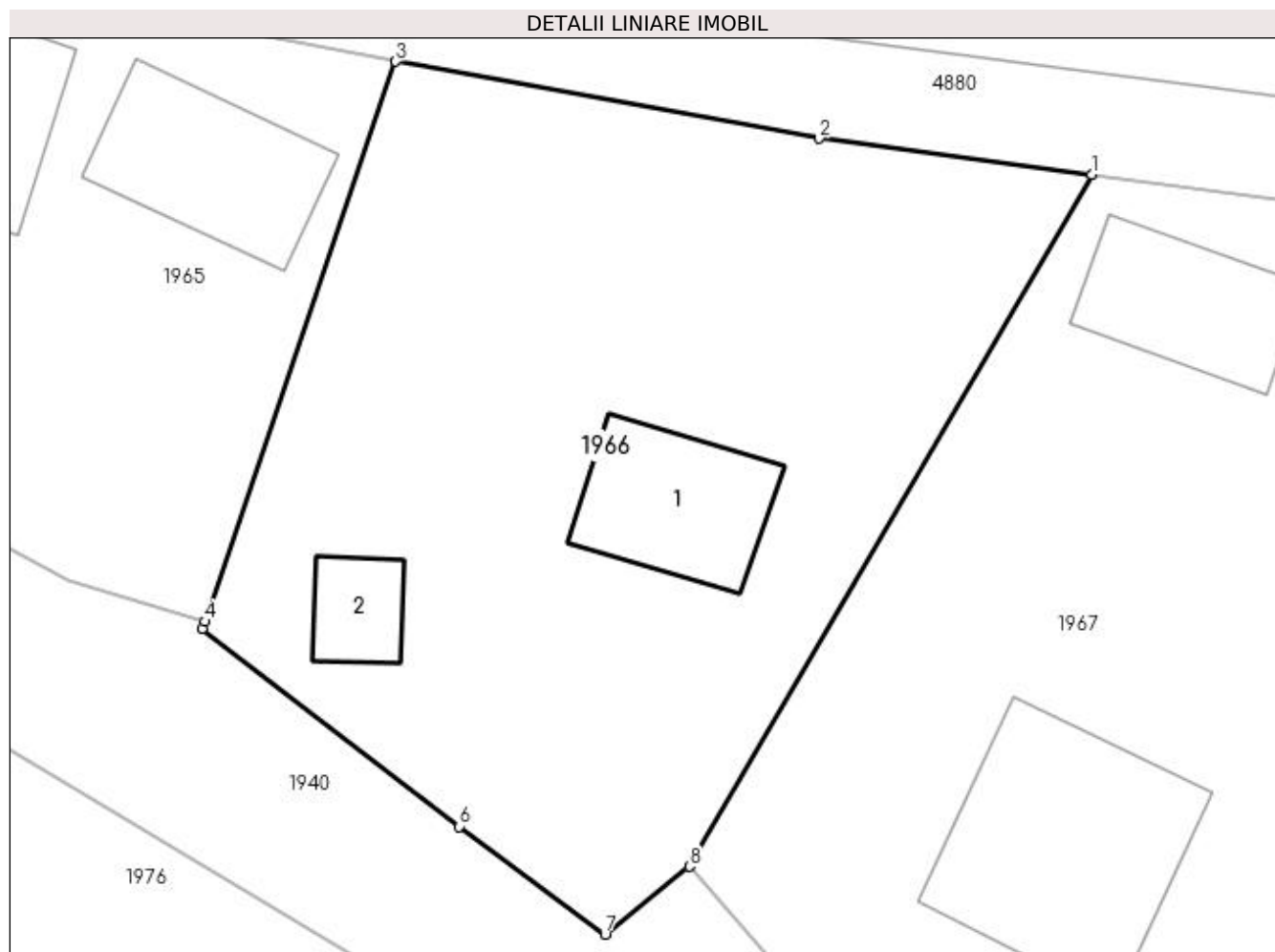
Inscrieri privind dezmembramintele dreptului de proprietate, drepturi reale de garanție și sarcini	Referințe
NU SUNT	

Anexa Nr. 1 La Partea I

Teren

Nr cadastral	Suprafața (mp)*	Observații / Referințe
	885	

* Suprafața este determinată în planul de proiecție Stereo 70.



Date referitoare la teren

Crt	Categorie folosință	Intra vilan	Suprafața (mp)	Tarla	Parcelă	Nr. topo	Observații / Referințe
1	curți constructii	DA	550	10	561	-	
2	faneata	DA	335	10	561	-	

Date referitoare la construcții

Crt	Număr	Destinație construcție	Supraf. (mp)	Situație juridică	Observații / Referințe
A1.1		construcții de locuințe	49	Cu acte	Nr. niveluri:1; S. construita la sol:49 mp; S. construita desfasurata:49 mp;
A1.2		construcții anexa	18	Cu acte	Nr. niveluri:1; S. construita la sol:18 mp; S. construita desfasurata:18 mp;

Lungime Segmente

1) Valorile lungimilor segmentelor sunt obținute din proiecție în plan.

Punct început	X / Y	Punct sfârșit	X / Y	Lungime segment (** (m)
1	507.465,767 421.986,982	2	507.453,672 421.988,569	12.199
2	507.453,672 421.988,569	3	507.434,855 421.991,987	19.125

Punct început	X / Y	Punct sfârșit	X / Y	Lungime segment (** (m)
3	507.434,855 421.991,987	4	507.426,375 421.967,121	26.272
4	507.426,375 421.967,121	5	507.426,273 421.966,822	0.316
5	507.426,273 421.966,822	6	507.437,689 421.958,029	14.41
6	507.437,689 421.958,029	7	507.444,15 421.953,238	8.044
7	507.444,15 421.953,238	8	507.447,904 421.956,245	4.81
8	507.447,904 421.956,245	1	507.465,767 421.986,982	35.551

** Lungimile segmentelor sunt determinate în planul de proiecție Stereo 70 și sunt rotunjite la 1 milimetru.

*** Distanța dintre puncte este formată din segmente cumulate ce sunt mai mici decât valoarea 1 milimetru.

**DATE DESPRE IMOBILUL NR. 1967**

Oficiul de Cadastru și Publicitate Imobiliară ARGES
Biroul de Cadastru și Publicitate Imobiliară Campulung

A. Partea I. Descrierea imobilului

TEREN Intravilan

Nr. CF vechi:274
Nr. cadastral vechi:393

Adresa: Loc. Valea Mare Pravat, Nr. 173A, Jud. Arges

Nr. Crt	Nr cadastral Nr. topografic	Suprafața* (mp)	Observații / Referințe
A1	80782	Din acte: 967 Masurata: 1.047	Sector cadastral:23 Teren imprejmuit;

Construcții

Crt	Nr cadastral Nr. topografic	Adresa	Observații / Referințe
A1.1		Loc. Valea Mare Pravat, Nr. 173A, Jud. Arges	Nr. niveluri:2; S. construita la sol:99 mp; S. construita desfasurata:133 mp;
A1.2		Loc. Valea Mare Pravat, Nr. 173A, Jud. Arges	Nr. niveluri:1; S. construita la sol:48 mp; S. construita desfasurata:48 mp;

B. Partea II. Proprietari și acte

Inscrieri privitoare la dreptul de proprietate și alte drepturi reale		Referințe
6387 / 09/12/2005		
Act Notarial nr. 2645, din 08/12/2005 emis de BNP Ionescu Cornelia;		
B1	Intabulare, drept de PROPRIETATE, dobandit prin Conventie, cota actuala 1/1, cota initiala 1/1 1) DEACONU CODRUȚ , casatorit cu 2) DEACONU ROMITA <i>OBSERVATII: (provenita din conversia CF 274)</i>	A1
/		
Act Normativ nr. 7, din 13/03/1996 emis de PARLAMENT (art. 12 alin. 16);		
B2	Intabulare, drept de PROPRIETATE, dobandit prin Construire, cota actuala 1/1, cota initiala 1/1 1) DEACONU CODRUȚ 2) DEACONU ROMITA	A1.1, A1.2

C. Partea III. SARCINI .

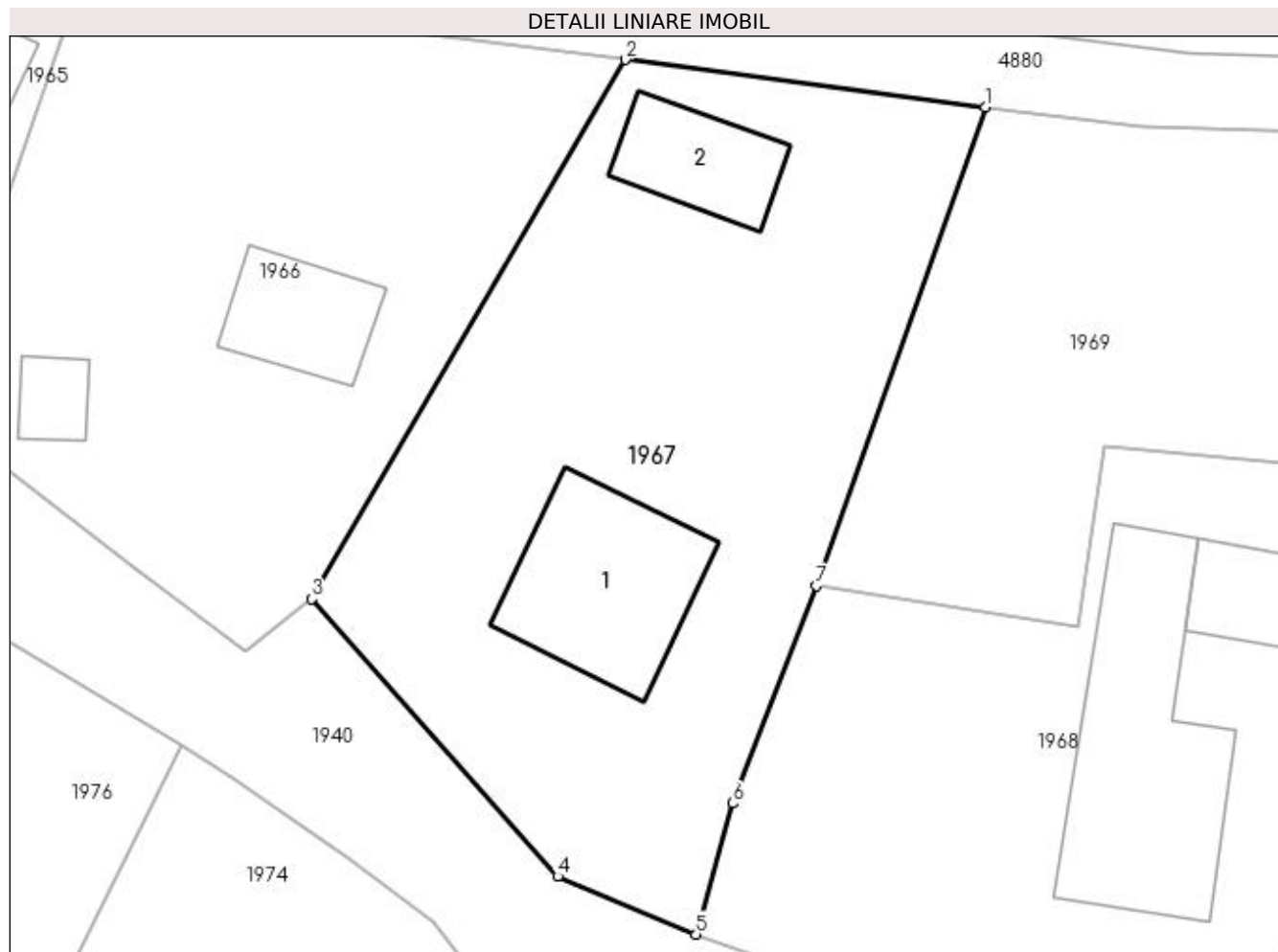
Inscrieri privind dezmembramintele dreptului de proprietate, drepturi reale de garanție și sarcini	Referințe
NU SUNT	

Anexa Nr. 1 La Partea I

Teren

Nr cadastral	Suprafața (mp)*	Observații / Referințe
80782	Din acte: 967 Masurata: 1.047	

* Suprafața este determinată în planul de proiecție Stereo 70.



Date referitoare la teren

Crt	Categorie folosință	Intra vilan	Suprafața (mp)	Tarla	Parcelă	Nr. topo	Observații / Referințe
1	curți constructii	DA	1.047	10	561-563	-	

Date referitoare la construcții

Crt	Număr	Destinație construcție	Supraf. (mp)	Situație juridică	Observații / Referințe
A1.1		construcții de locuințe	99	Cu acte	Nr. niveluri:2; S. construita la sol:99 mp; S. construita desfasurata:133 mp;
A1.2		construcții anexa	48	Cu acte	Nr. niveluri:1; S. construita la sol:48 mp; S. construita desfasurata:48 mp;

Lungime Segmente

1) Valorile lungimilor segmentelor sunt obținute din proiecție în plan.

Punct început	X / Y	Punct sfârșit	X / Y	Lungime segment (** (m))
1	507.486,306 421.984,285	2	507.465,767 421.986,982	20.715
2	507.465,767 421.986,982	3	507.447,904 421.956,245	35.551

Punct început	X / Y	Punct sfârșit	X / Y	Lungime segment (** (m)
3	507.447,904 421.956,245	4	507.461,921 421.940,422	21.139
4	507.461,921 421.940,422	5	507.469,814 421.937,115	8.558
5	507.469,814 421.937,115	6	507.471,903 421.944,587	7.759
6	507.471,903 421.944,587	7	507.476,682 421.956,983	13.285
7	507.476,682 421.956,983	1	507.486,306 421.984,285	28.949

** Lungimile segmentelor sunt determinate în planul de proiecție Stereo 70 și sunt rotunjite la 1 milimetru.

*** Distanța dintre puncte este formată din segmente cumulate ce sunt mai mici decât valoarea 1 milimetru.

**DATE DESPRE IMOBILUL NR. 1968**

Oficiul de Cadastru și Publicitate Imobiliară ARGES
Biroul de Cadastru și Publicitate Imobiliară Campulung

A. Partea I. Descrierea imobilului

TEREN Intravilan

Adresa: Loc. Valea Mare Pravat, Nr. 173, Jud. Arges

Nr. Crt	Nr cadastral Nr. topografic	Suprafața* (mp)	Observații / Referințe
A1		Din acte: 1.000 Masurata: 870	Sector cadastral:23 Teren neimprijmit;

Construcții

Crt	Nr cadastral Nr. topografic	Adresa	Observații / Referințe
A1.1		Loc. Valea Mare Pravat, Nr. 173, Jud. Arges	Nr. niveluri:1; S. construita la sol:150 mp; S. construita desfasurata:150 mp;
A1.2		Loc. Valea Mare Pravat, Nr. 173, Jud. Arges	Nr. niveluri:1; S. construita la sol:37 mp; S. construita desfasurata:37 mp;

B. Partea II. Proprietari și acte

Inscrieri privitoare la dreptul de proprietate și alte drepturi reale		Referințe
/		
Act Notarial nr. 2205, din 11/05/1993 emis de NOTARIATUL DE STAT LOCAL CAMPULUNG (Certificat de mostenitor nr 267/01.06.1990 eliberat de notariatul de stat local Campulung);		
B1	Intabulare, drept de PROPRIETATE bun comun , dobandit prin Conventie, cota actuala 1/1, cota initiala 1/1 1) UNGHEANU ION BOGDAN, căsătorit cu 2) UNGHEANU VALERICA, lipsă CNP	A1
B2	Intabulare, drept de PROPRIETATE bun comun , dobandit prin Conventie, cota actuala 1/2, cota initiala 1/2 1) UNGHEANU ION BOGDAN, căsătorit cu 2) UNGHEANU VALERICA, lipsă CNP	A1.1, A1.2
B3	Intabulare, drept de PROPRIETATE bun propriu , dobandit prin Succesiune, cota actuala 1/2, cota initiala 1/2 1) UNGHEANU ION BOGDAN	A1.1, A1.2

C. Partea III. SARCINI .

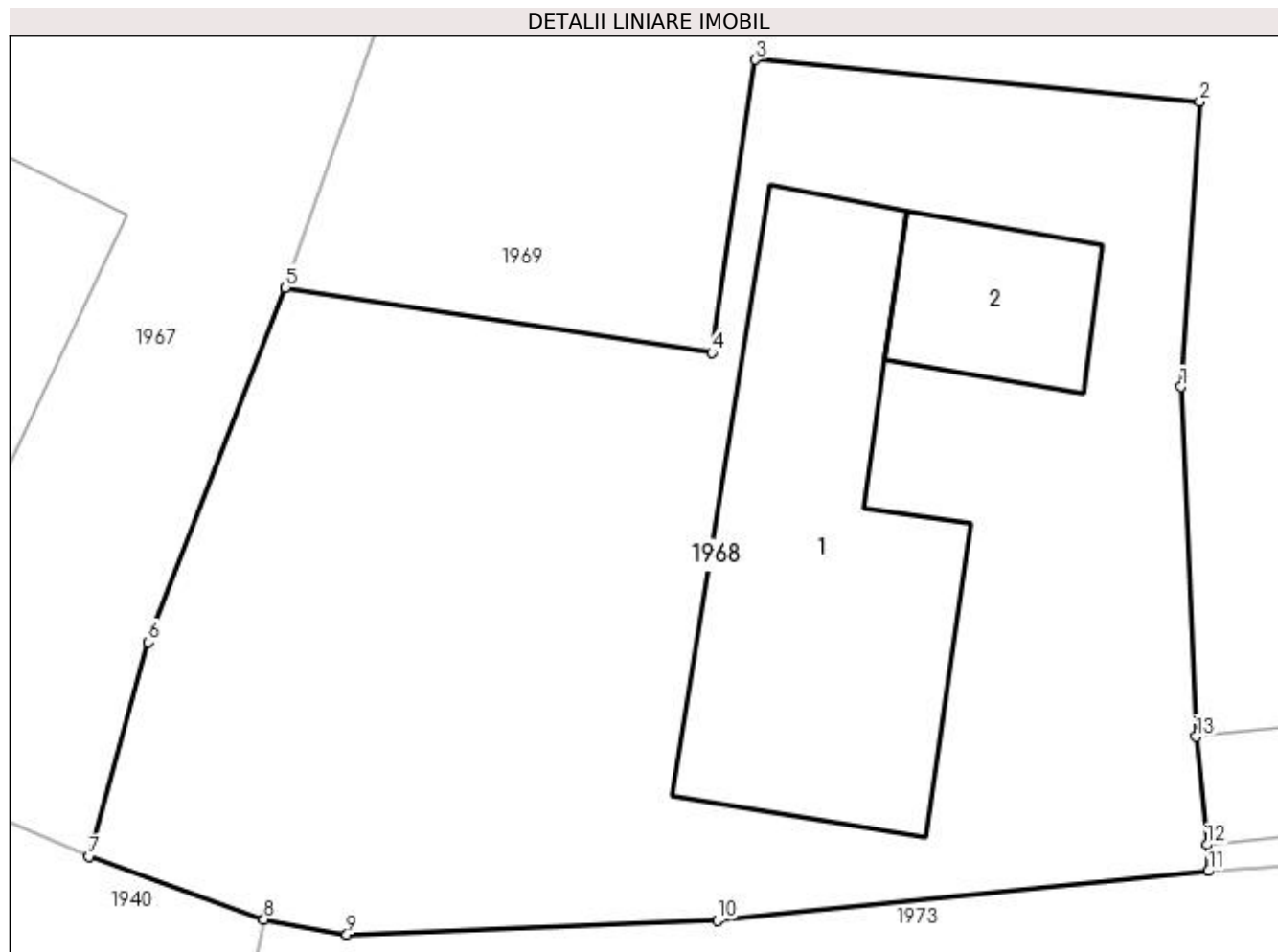
Inscrieri privind dezmembramintele dreptului de proprietate, drepturi reale de garanție și sarcini	Referințe
NU SUNT	

Anexa Nr. 1 La Partea I

Teren

Nr cadastral	Suprafața (mp)*	Observații / Referințe
	Din acte: 1.000 Masurata: 870	

* Suprafața este determinată în planul de proiecție Stereo 70.



Date referitoare la teren

Crt	Categorie folosință	Intra vilan	Suprafața (mp)	Tarla	Parcelă	Nr. topo	Observații / Referințe
1	curți constructii	DA	870	10	563-565	-	

Date referitoare la construcții

Crt	Număr	Destinație construcție	Supraf. (mp)	Situație juridică	Observații / Referințe
A1.1		construcții de locuințe	150	Cu acte	Nr. niveluri:1; S. construita la sol:150 mp; S. construita desfasurata:150 mp;
A1.2		construcții anexa	37	Cu acte	Nr. niveluri:1; S. construita la sol:37 mp; S. construita desfasurata:37 mp;

Lungime Segmente

1) Valorile lungimilor segmentelor sunt obținute din proiecție în plan.

Punct început	X / Y	Punct sfârșit	X / Y	Lungime segment (** (m)
1	507.507,985 421.953,505	2	507.508,643 421.963,482	9.999
2	507.508,643 421.963,482	3	507.493,115 421.964,94	15.596

Punct început	X / Y	Punct sfârșit	X / Y	Lungime segment (** (m)
3	507.493,115 421.964,94	4	507.491,585 421.954,702	10.352
4	507.491,585 421.954,702	5	507.476,682 421.956,983	15.077
5	507.476,682 421.956,983	6	507.471,903 421.944,587	13.285
6	507.471,903 421.944,587	7	507.469,814 421.937,115	7.759
7	507.469,814 421.937,115	8	507.475,944 421.934,908	6.515
8	507.475,944 421.934,908	9	507.478,84 421.934,384	2.943
9	507.478,84 421.934,384	10	507.491,78 421.934,869	12.949
10	507.491,78 421.934,869	11	507.508,951 421.936,6	17.258
11	507.508,951 421.936,6	12	507.508,895 421.937,516	0.918
12	507.508,895 421.937,516	13	507.508,51 421.941,297	3.801
13	507.508,51 421.941,297	1	507.507,985 421.953,505	12.219

** Lungimile segmentelor sunt determinate în planul de proiecție Stereo 70 și sunt rotunjite la 1 milimetru.

*** Distanța dintre puncte este formată din segmente cumulate ce sunt mai mici decât valoarea 1 milimetru.

**DATE DESPRE IMOBILUL NR. 1969**

Oficiul de Cadastru și Publicitate Imobiliară ARGES
Biroul de Cadastru și Publicitate Imobiliară Campulung

A. Partea I. Descrierea imobilului

TEREN Intravilan

Nr. CF vechi:249
Nr. cadastral vechi:392

Adresa: Loc. Valea Mare Pravat, Jud. Arges

Nr. Crt	Nr cadastral Nr. topografic	Suprafața* (mp)	Observații / Referințe
A1	80552	1.965	Sector cadastral:23 Teren neimprejmuit;

Construcții

Crt	Nr cadastral Nr. topografic	Adresa	Observații / Referințe
A1.1		Loc. Valea Mare Pravat, Jud. Arges	Nr. niveluri:1; S. construita la sol:55 mp; S. construita desfasurata:55 mp;
A1.2		Loc. Valea Mare Pravat, Jud. Arges	Nr. niveluri:1; S. construita la sol:25 mp; S. construita desfasurata:25 mp;

B. Partea II. Proprietari și acte

Inscrieri privitoare la dreptul de proprietate și alte drepturi reale		Referințe
15392 / 30/09/2011		
Act Notarial nr. 3720, din 29/09/2011 emis de BNP CAZACU SORIN BENONE;		
B4	Intabulare, drept de PROPRIETATE, dobandit prin Construire, cota actuala 3/3, cota initiala 1/1 1) UNGHEANU ION-BOGDAN, casatorit cu 2) UNGHEANU CLAUDIA-FLORINA	A1
/		
Act Normativ nr. 7, din 13/03/1996 emis de PARLAMENT (art. 12 alin. 16);		
B5	Intabulare, drept de PROPRIETATE, dobandit prin Construire, cota actuala 1/1, cota initiala 1/1 1) UNGHEANU ION-BOGDAN 2) UNGHEANU CLAUDIA-FLORINA	A1.1, A1.2

C. Partea III. SARCINI .

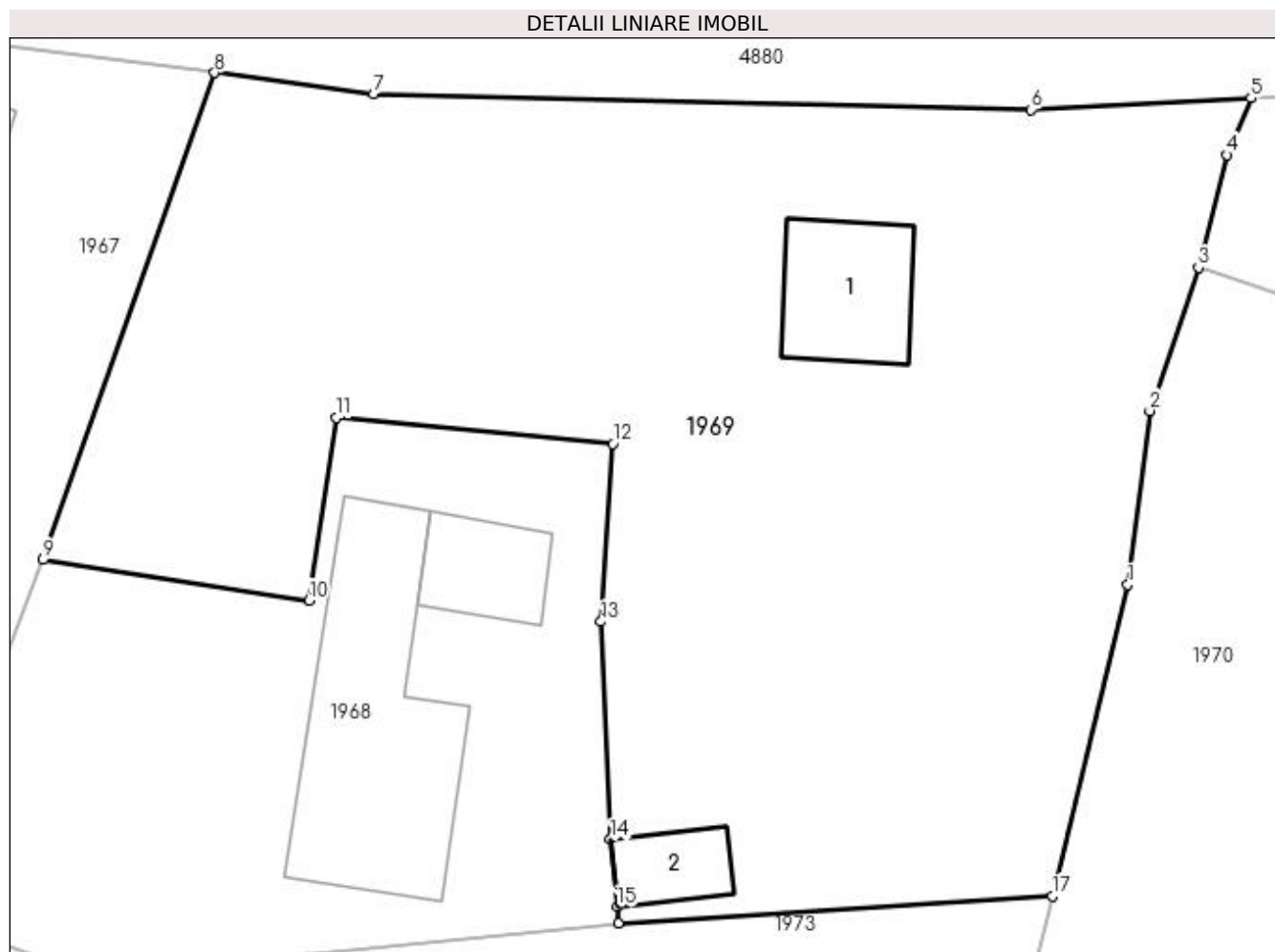
Inscrieri privind dezmembramintele dreptului de proprietate, drepturi reale de garanție și sarcini	Referințe
NU SUNT	

Anexa Nr. 1 La Partea I

Teren

Nr cadastral	Suprafața (mp)*	Observații / Referințe
80552	1.965	

* Suprafața este determinată în planul de proiecție Stereo 70.



Date referitoare la teren

Crt	Categorie folosință	Intra vilan	Suprafața (mp)	Tarla	Parcelă	Nr. topo	Observații / Referințe
1	faneata	DA	1.965	10	563,566,567	-	

Date referitoare la construcții

Crt	Număr	Destinație construcție	Supraf. (mp)	Situație juridică	Observații / Referințe
A1.1		construcții anexa	55	Cu acte	Nr. niveluri:1; S. construita la sol:55 mp; S. construita desfasurata:55 mp;
A1.2		construcții anexa	25	Cu acte	Nr. niveluri:1; S. construita la sol:25 mp; S. construita desfasurata:25 mp;

Lungime Segmente

1) Valorile lungimilor segmentelor sunt obținute din proiecție în plan.

Punct început	X / Y	Punct sfârșit	X / Y	Lungime segment (** (m))
1	507.537,525 421.955,593	2	507.538,774 421.965,328	9.815
2	507.538,774 421.965,328	3	507.541,498 421.973,356	8.478
3	507.541,498 421.973,356	4	507.543,093 421.979,674	6.516

Punct început	X / Y	Punct sfârşit	X / Y	Lungime segment (** (m)
4	507.543,093 421.979,674	5	507.544,45 421.982,871	3.473
5	507.544,45 421.982,871	6	507.532,109 421.982,21	12.359
6	507.532,109 421.982,21	7	507.495,215 421.983,116	36.905
7	507.495,215 421.983,116	8	507.486,306 421.984,285	8.985
8	507.486,306 421.984,285	9	507.476,682 421.956,983	28.949
9	507.476,682 421.956,983	10	507.491,585 421.954,702	15.077
10	507.491,585 421.954,702	11	507.493,115 421.964,94	10.352
11	507.493,115 421.964,94	12	507.508,643 421.963,482	15.596
12	507.508,643 421.963,482	13	507.507,985 421.953,505	9.999
13	507.507,985 421.953,505	14	507.508,51 421.941,297	12.219
14	507.508,51 421.941,297	15	507.508,895 421.937,516	3.801
15	507.508,895 421.937,516	16	507.508,951 421.936,6	0.918
16	507.508,951 421.936,6	17	507.533,299 421.938,106	24.395
17	507.533,299 421.938,106	1	507.537,525 421.955,593	17.99

** Lungimile segmentelor sunt determinate în planul de proiecţie Stereo 70 şi sunt rotunjite la 1 milimetru.

*** Distanţa dintre puncte este formată din segmente cumulate ce sunt mai mici decât valoarea 1 milimetru.

**DATE DESPRE IMOBILUL NR. 1970**

Oficiul de Cadastru și Publicitate Imobiliară ARGES
Biroul de Cadastru și Publicitate Imobiliară Campulung

A. Partea I. Descrierea imobilului

TEREN Intravilan

Adresa: Loc. Valea Mare Pravat, Jud. Arges, PUNCTUL "MALU LUI NECI"

Nr. Crt	Nr cadastral Nr. topografic	Suprafața* (mp)	Observații / Referințe
A1	82445	1.000	Sector cadastral:23 Teren neimprejmuit;

B. Partea II. Proprietari și acte

Inscrieri privitoare la dreptul de proprietate și alte drepturi reale		Referințe
6724 / 25/03/2022		
Act Notarial nr. 312, din 24/03/2022 emis de Tuluca Andrei;		
B3	Intabulare, drept de PROPRIETATE- bun comun, dobandit prin Conventie, cota actuala 1/1, cota initiala 1/1 1) MANEA ION MARIUS, casatorit cu 2) TANASIE ALEXANDRA VICTORIA	A1

C. Partea III. SARCINI .

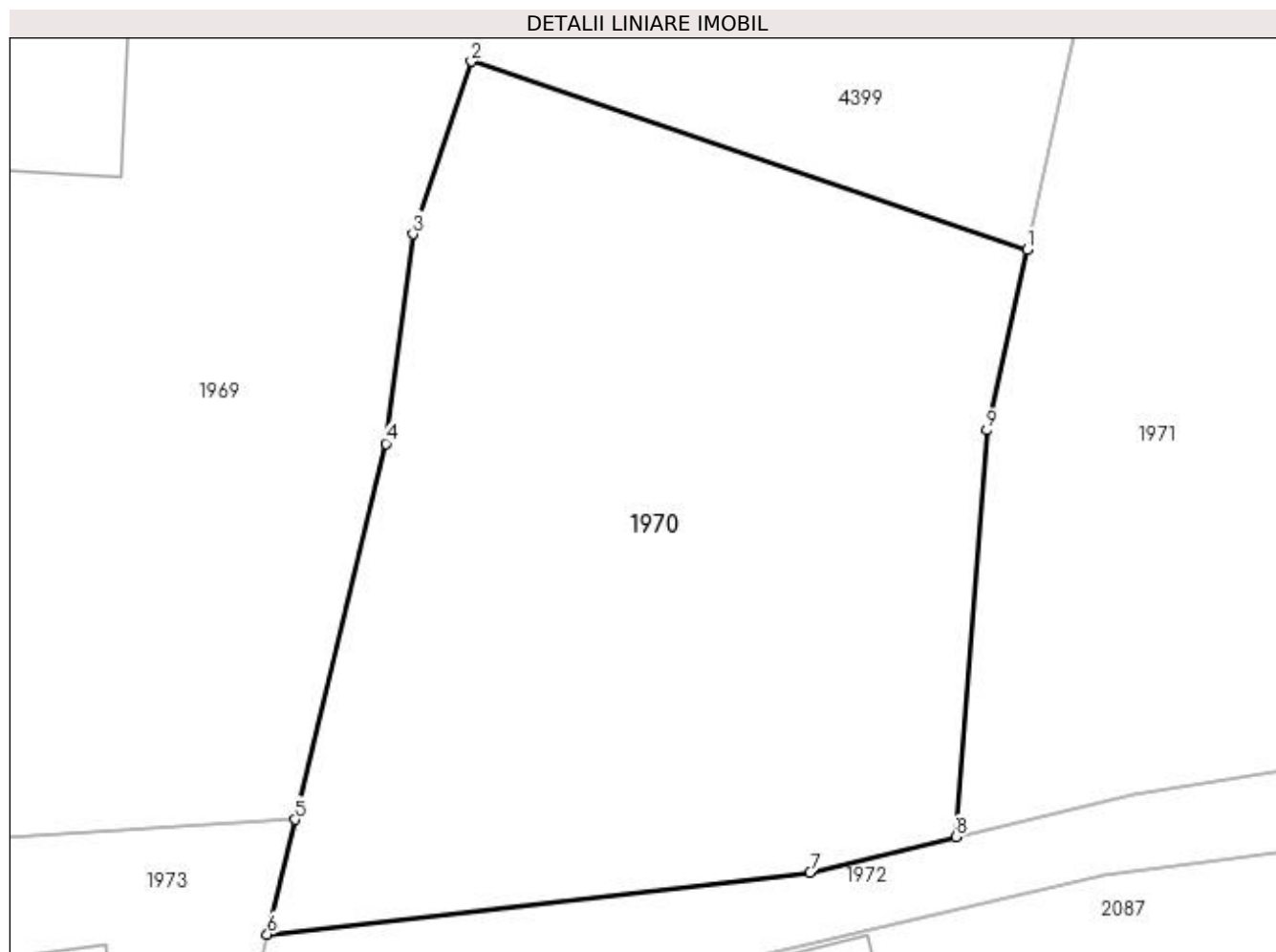
Inscrieri privind dezmembramintele dreptului de proprietate, drepturi reale de garanție și sarcini	Referințe
NU SUNT	

Anexa Nr. 1 La Partea I

Teren

Nr cadastral	Suprafața (mp)*	Observații / Referințe
82445	1.000	

* Suprafața este determinată în planul de proiecție Stereo 70.



Date referitoare la teren

Crt	Categorie folosință	Intravilan	Suprafața (mp)	Tarla	Parcelă	Nr. topo	Observații / Referințe
1	faneata	DA	1.000	10	569/1	-	

Lungime Segmente

1) Valorile lungimilor segmentelor sunt obținute din proiecție în plan.

Punct început	X / Y	Punct sfârșit	X / Y	Lungime segment (** (m)
1	507.567,341 421.964,618	2	507.541,498 421.973,356	27.28
2	507.541,498 421.973,356	3	507.538,774 421.965,328	8.478
3	507.538,774 421.965,328	4	507.537,525 421.955,593	9.815
4	507.537,525 421.955,593	5	507.533,299 421.938,106	17.99
5	507.533,299 421.938,106	6	507.532,01 421.932,773	5.487

Punct început	X / Y	Punct sfârșit	X / Y	Lungime segment (** (m)
6	507.532,01 421.932,773	7	507.557,26 421.935,653	25.414
7	507.557,26 421.935,653	8	507.564,037 421.937,303	6.975
8	507.564,037 421.937,303	9	507.565,472 421.956,209	18.96
9	507.565,472 421.956,209	1	507.567,341 421.964,618	8.614

** Lungimile segmentelor sunt determinate în planul de proiecție Stereo 70 și sunt rotunjite la 1 milimetru.

*** Distanța dintre puncte este formată din segmente cumulate ce sunt mai mici decât valoarea 1 milimetru.

**DATE DESPRE IMOBILUL NR. 1971**

Oficiul de Cadastru și Publicitate Imobiliară ARGES
Biroul de Cadastru și Publicitate Imobiliară Campulung

A. Partea I. Descrierea imobilului

TEREN Intravilan

Adresa: Loc. Valea Mare Pravat, Nr. 165, Jud. Arges, PUNCTUL"ACASA"

Nr. Crt	Nr cadastral Nr. topografic	Suprafața* (mp)	Observații / Referințe
A1	82444	2.300	Sector cadastral:23 Teren neimpregmuit;

Construcții

Crt	Nr cadastral Nr. topografic	Adresa	Observații / Referințe
A1.1	82444-C1	Loc. Valea Mare Pravat, Nr. 165, Jud. Arges, PUNCTUL"ACASA"	Nr. niveluri:1; S. construita la sol:66 mp; S. construita desfasurata:66 mp; CASA,construita din lemn in anul 1956

B. Partea II. Proprietari și acte

Inscrieri privitoare la dreptul de proprietate și alte drepturi reale		Referințe
22637 / 22/10/2021		
Act Administrativ nr. 83027, din 08/01/1996 emis de CJPSDPAT ARGES (act administrativ nr 4810 din 24.09.2021, emis de PRIMARIA VALEA MARE PRAVAT;act administrativ nr 37 din 11.08.2021, emis de PRIMARIA VALEA MARE PRAVAT;act administrativ nr seria D.9 nr. 786009 din 21.06.1995, emis de PRIMARIA CAMPULUNG;act administrativ nr 4809 din 24.09.2021, emis de PRIMARIA VALEA MARE PRAVAT);		
B1	Intabulare, drept de PROPRIETATE, dobandit prin Reconstituire, cota actuala 1/1, cota initiala 1/1 1) STOICA EUGENIA DEFUNCT:Da	A1
B2	Intabulare, drept de PROPRIETATE-conform art. 37 alin 2 din legea7/1996, dobandit prin Lege, cota actuala 1/1, cota initiala 1/1 1) STOICA EUGENIA DEFUNCT:Da	A1.1

C. Partea III. SARCINI .

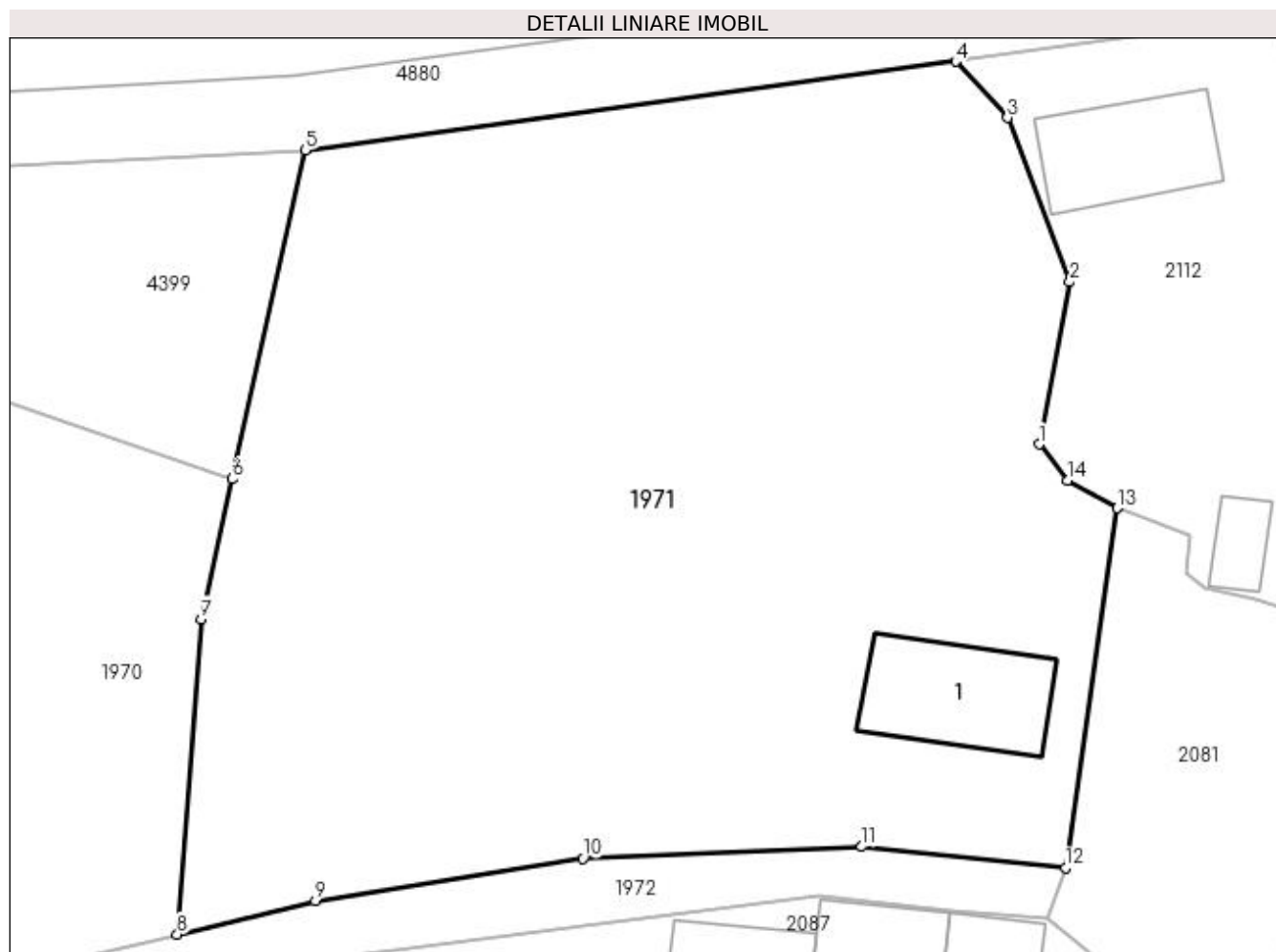
Inscrieri privind dezmembramintele dreptului de proprietate, drepturi reale de garanție și sarcini	Referințe
NU SUNT	

Anexa Nr. 1 La Partea I

Teren

Nr cadastral	Suprafața (mp)*	Observații / Referințe
82444	2.300	

* Suprafața este determinată în planul de proiecție Stereo 70.



Date referitoare la teren

Crt	Categorie folosință	Intra vilan	Suprafața (mp)	Tarla	Parcelă	Nr. topo	Observații / Referințe
1	curți constructii	DA	300	10	570	-	
2	faneata	DA	2.000	10	568,569	-	

Date referitoare la construcții

Crt	Număr	Destinație construcție	Supraf. (mp)	Situație juridică	Observații / Referințe
A1.1	82444-C1	construcții de locuințe	66	Cu acte	Nr. niveluri:1; S. construita la sol:66 mp; S. construita desfasurata:66 mp; CASA, construita din lemn in anul 1956

Lungime Segmente

1) Valorile lungimilor segmentelor sunt obținute din proiecție în plan.

Punct început	X / Y	Punct sfârșit	X / Y	Lungime segment (** (m)
1	507.615,774 421.966,691	2	507.617,608 421.976,434	9.914
2	507.617,608 421.976,434	3	507.613,863 421.986,284	10.538
3	507.613,863 421.986,284	4	507.610,753 421.989,66	4.59

Punct început	X / Y	Punct sfârșit	X / Y	Lungime segment (** (m)
4	507.610,753 421.989,66	5	507.571,722 421.984,331	39.393
5	507.571,722 421.984,331	6	507.567,341 421.964,618	20.194
6	507.567,341 421.964,618	7	507.565,472 421.956,209	8.614
7	507.565,472 421.956,209	8	507.564,037 421.937,303	18.96
8	507.564,037 421.937,303	9	507.572,324 421.939,321	8.529
9	507.572,324 421.939,321	10	507.588,374 421.941,851	16.248
10	507.588,374 421.941,851	11	507.605,122 421.942,556	16.763
11	507.605,122 421.942,556	12	507.617,346 421.941,291	12.289
12	507.617,346 421.941,291	13	507.620,443 421.962,866	21.796
13	507.620,443 421.962,866	14	507.617,456 421.964,53	3.419
14	507.617,456 421.964,53	1	507.615,774 421.966,691	2.738

** Lungimile segmentelor sunt determinate în planul de proiecție Stereo 70 și sunt rotunjite la 1 milimetru.

*** Distanța dintre puncte este formată din segmente cumulate ce sunt mai mici decât valoarea 1 milimetru.

**DATE DESPRE IMOBILUL NR. 1972**

Oficiul de Cadastru și Publicitate Imobiliară ARGES
Biroul de Cadastru și Publicitate Imobiliară Campulung

A. Partea I. Descrierea imobilului

TEREN Intravilan

Adresa: Loc. Valea Mare Pravat, Jud. Arges

Nr. Crt	Nr cadastral Nr. topografic	Suprafața* (mp)	Observații / Referințe
A1		524	Sector cadastral:23 Teren neimprejmuit;

B. Partea II. Proprietari și acte

Inscrieri privitoare la dreptul de proprietate și alte drepturi reale	Referințe
/	
Act Normativ nr. 7, din 13/03/1996 emis de PARLAMENT (art. 13 alin. 15);	
B1	A1
Inscrierea provizorie, drept de PROPRIETATE, dobandit prin Lege, cota actuala 1/1, cota initiala 1/1 1) COMUNA VALEA MARE PRAVAT, CIF:5010196	

C. Partea III. SARCINI .

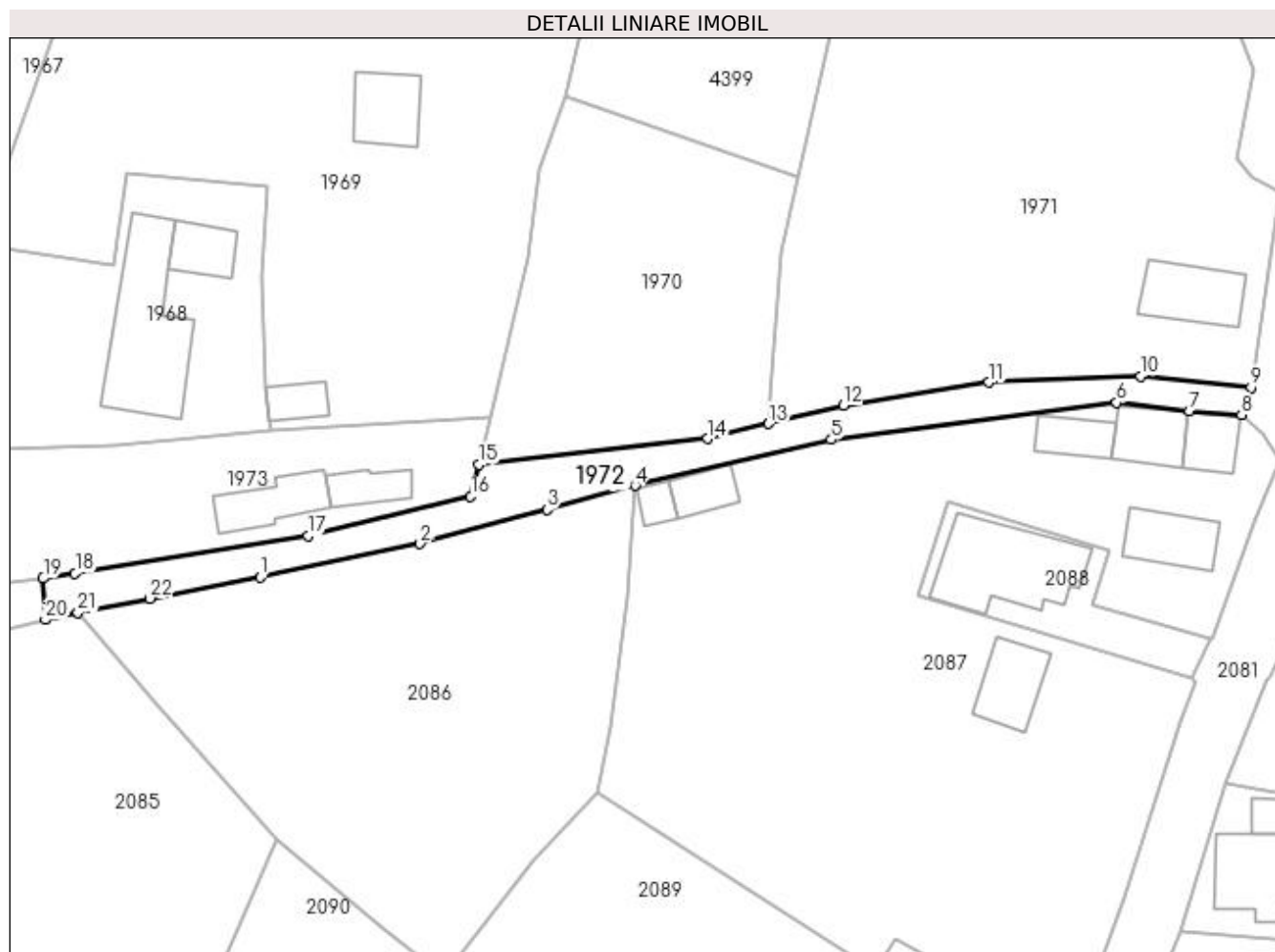
Inscrieri privind dezmembramintele dreptului de proprietate, drepturi reale de garanție și sarcini	Referințe
NU SUNT	

Anexa Nr. 1 La Partea I

Teren

Nr cadastral	Suprafața (mp)*	Observații / Referințe
	524	

* Suprafața este determinată în planul de proiecție Stereo 70.



Date referitoare la teren

Crt	Categorie folosință	Intra vilan	Suprafața (mp)	Tarla	Parcelă	Nr. topo	Observații / Referințe
1	drum	DA	524	-	DC 556/1	-	

Lungime Segmente

1) Valorile lungimilor segmentelor sunt obținute din proiecție în plan.

Punct început	X / Y	Punct sfârșit	X / Y	Lungime segment (** (m)
1	507.507,863 421.920,32	2	507.525,519 421.924,045	18.045
3	507.539,526 421.927,81	4	507.549,274 421.930,472	10.105
5	507.570,957 421.935,524	6	507.602,503 421.939,602	31.808
7	507.610,502 421.938,715	8	507.616,297 421.938,267	5.812
9	507.617,346 421.941,291	10	507.605,122 421.942,556	12.289

Punct început	X / Y	Punct sfârșit	X / Y	Lungime segment (** (m)
2	507.525,519 421.924,045	3	507.539,526 421.927,81	14.504
4	507.549,274 421.930,472	5	507.570,957 421.935,524	22.264
6	507.602,503 421.939,602	7	507.610,502 421.938,715	8.048
8	507.616,297 421.938,267	9	507.617,346 421.941,291	3.201
10	507.605,122 421.942,556	11	507.588,374 421.941,851	16.763

Punct început	X / Y	Punct sfârșit	X / Y	Lungime segment (** (m)
11	507.588,374 421.941,851	12	507.572,324 421.939,321	16.248
13	507.564,037 421.937,303	14	507.557,26 421.935,653	6.975
15	507.532,01 421.932,773	16	507.531,109 421.929,281	3.606
17	507.513,146 421.924,89	18	507.487,382 421.920,755	26.094
19	507.483,844 421.920,207	20	507.484,086 421.915,627	4.586
21	507.487,693 421.916,39	22	507.495,64 421.917,995	8.107

Punct început	X / Y	Punct sfârșit	X / Y	Lungime segment (** (m)
12	507.572,324 421.939,321	13	507.564,037 421.937,303	8.529
14	507.557,26 421.935,653	15	507.532,01 421.932,773	25.414
16	507.531,109 421.929,281	17	507.513,146 421.924,89	18.492
18	507.487,382 421.920,755	19	507.483,844 421.920,207	3.58
20	507.484,086 421.915,627	21	507.487,693 421.916,39	3.687
22	507.495,64 421.917,995	1	507.507,863 421.920,32	12.442

** Lungimile segmentelor sunt determinate în planul de proiecție Stereo 70 și sunt rotunjite la 1 milimetru.

*** Distanța dintre puncte este formată din segmente cumulate ce sunt mai mici decât valoarea 1 milimetru.

**DATE DESPRE IMOBILUL NR. 1973**

Oficiul de Cadastru și Publicitate Imobiliară ARGES
 Biroul de Cadastru și Publicitate Imobiliară Campulung

A. Partea I. Descrierea imobilului

TEREN Intravilan

Adresa: Loc. Valea Mare Pravat, Jud. Arges

Nr. Crt	Nr cadastral Nr. topografic	Suprafața* (mp)	Observații / Referințe
A1		720	Sector cadastral:23 Teren neimprijmit;

Construcții

Crt	Nr cadastral Nr. topografic	Adresa	Observații / Referințe
A1.1		Loc. Valea Mare Pravat, Jud. Arges	Nr. niveluri:1; S. construita la sol:54 mp; S. construita desfasurata:54 mp;
A1.2		Loc. Valea Mare Pravat, Jud. Arges	Nr. niveluri:1; S. construita la sol:32 mp; S. construita desfasurata:32 mp;

B. Partea II. Proprietari și acte

Inscrieri privitoare la dreptul de proprietate și alte drepturi reale		Referințe
/		
Act Normativ nr. 7, din 13/03/1996 emis de PARLAMENT (art. 13 alin. 15);		
B1	Inscrierea provizorie, drept de PROPRIETATE, dobandit prin Lege, cota actuala 1/1, cota initiala 1/1 1) COMUNA VALEA MARE PRAVAT, CIF:5010196	A1, A1.1, A1.2

C. Partea III. SARCINI .

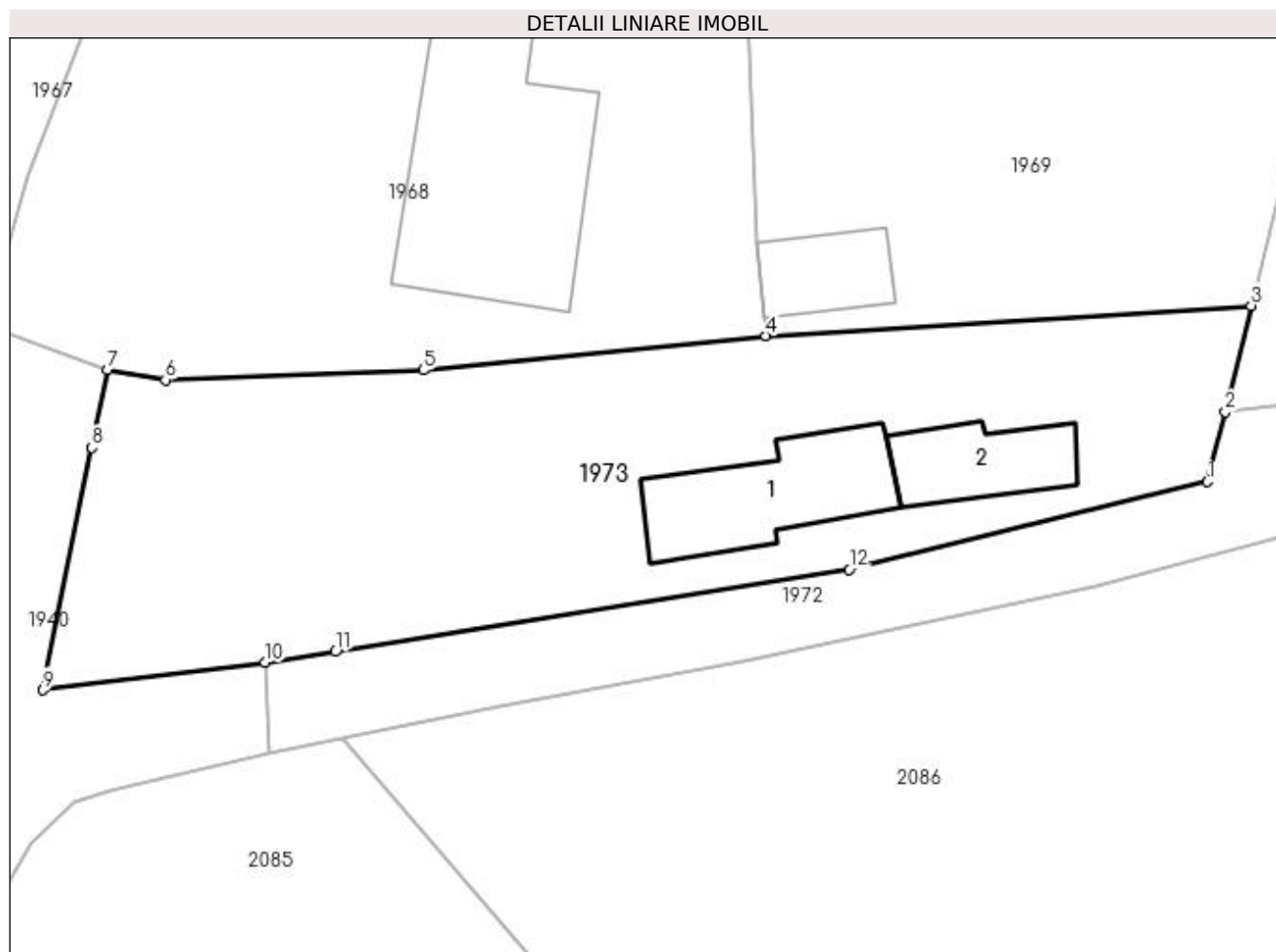
Inscrieri privind dezmembramintele dreptului de proprietate, drepturi reale de garanție și sarcini	Referințe
NU SUNT	

Anexa Nr. 1 La Partea I

Teren

Nr cadastral	Suprafața (mp)*	Observații / Referințe
	720	

* Suprafața este determinată în planul de proiecție Stereo 70.



Date referitoare la teren

Crt	Categorie folosință	Intra vilan	Suprafața (mp)	Tarla	Parcelă	Nr. topo	Observații / Referințe
1	curți construcții	DA	583	10	564-567	-	
2	drum	DA	137	10	565	-	

Date referitoare la construcții

Crt	Număr	Destinație construcție	Supraf. (mp)	Situație juridică	Observații / Referințe
A1.1		construcții de locuințe	54	Cu acte	Nr. niveluri:1; S. construita la sol:54 mp; S. construita desfasurata:54 mp;
A1.2		construcții anexa	32	Cu acte	Nr. niveluri:1; S. construita la sol:32 mp; S. construita desfasurata:32 mp;

Lungime Segmente

1) Valorile lungimilor segmentelor sunt obținute din proiecție în plan.

Punct început	X / Y	Punct sfârșit	X / Y	Lungime segment (** (m)
1	507.531,109 421.929,281	2	507.532,01 421.932,773	3.606
2	507.532,01 421.932,773	3	507.533,299 421.938,106	5.487

Punct început	X / Y	Punct sfârșit	X / Y	Lungime segment (** (m)
3	507.533,299 421.938,106	4	507.508,951 421.936,6	24.395
4	507.508,951 421.936,6	5	507.491,78 421.934,869	17.258
5	507.491,78 421.934,869	6	507.478,84 421.934,384	12.949
6	507.478,84 421.934,384	7	507.475,944 421.934,908	2.943
7	507.475,944 421.934,908	8	507.475,154 421.930,991	3.996
8	507.475,154 421.930,991	9	507.472,713 421.918,824	12.409
9	507.472,713 421.918,824	10	507.483,844 421.920,207	11.217
10	507.483,844 421.920,207	11	507.487,382 421.920,755	3.58
11	507.487,382 421.920,755	12	507.513,146 421.924,89	26.094
12	507.513,146 421.924,89	1	507.531,109 421.929,281	18.492

** Lungimile segmentelor sunt determinate în planul de proiecție Stereo 70 și sunt rotunjite la 1 milimetru.

*** Distanța dintre puncte este formată din segmente cumulate ce sunt mai mici decât valoarea 1 milimetru.

**DATE DESPRE IMOBILUL NR. 1974**

Oficiul de Cadastru și Publicitate Imobiliară ARGES
Biroul de Cadastru și Publicitate Imobiliară Campulung

A. Partea I. Descrierea imobilului

TEREN Intravilan

Adresa: Loc. Valea Mare Pravat, Nr. 181, Jud. Arges

Nr. Crt	Nr cadastral Nr. topografic	Suprafața* (mp)	Observații / Referințe
A1		1.048	Sector cadastral:23 Teren imprejmuit;

Construcții

Crt	Nr cadastral Nr. topografic	Adresa	Observații / Referințe
A1.1		Loc. Valea Mare Pravat, Nr. 181, Jud. Arges	Nr. niveluri:1; S. construita la sol:87 mp; S. construita desfasurata:87 mp;
A1.2		Loc. Valea Mare Pravat, Nr. 181, Jud. Arges	Nr. niveluri:1; S. construita la sol:33 mp; S. construita desfasurata:33 mp;
A1.3		Loc. Valea Mare Pravat, Nr. 181, Jud. Arges	Nr. niveluri:1; S. construita la sol:72 mp; S. construita desfasurata:72 mp;

B. Partea II. Proprietari și acte

Inscrieri privitoare la dreptul de proprietate și alte drepturi reale		Referințe
/		
Act Normativ nr. 7, din 13/03/1996 emis de PARLAMENT (Certificat de deces nr. 1/03.01.1997 eliberat de CONSILIUL LOCAL AL Comunei Valea Mare Pravăț);		
B1	Inscrierea provizorie, drept de PROPRIETATE, dobandit prin Lege, cota actuala 1/1, cota initiala 1/1 1) COMUNA VALEA MARE PRAVĂȚ , CIF:5010196	A1
Act Normativ nr. 7, din 13/03/1996 emis de PARLAMENT (art. 12 alin. 16);		
B3	Intabulare, drept de PROPRIETATE, dobandit prin Construire, cota actuala 1/1, cota initiala 1/1 1) RĂUȚĂ MARIANA 2) RĂUȚĂ ION DEFUNCT:Da	A1.1, A1.2, A1.3

C. Partea III. SARCINI .

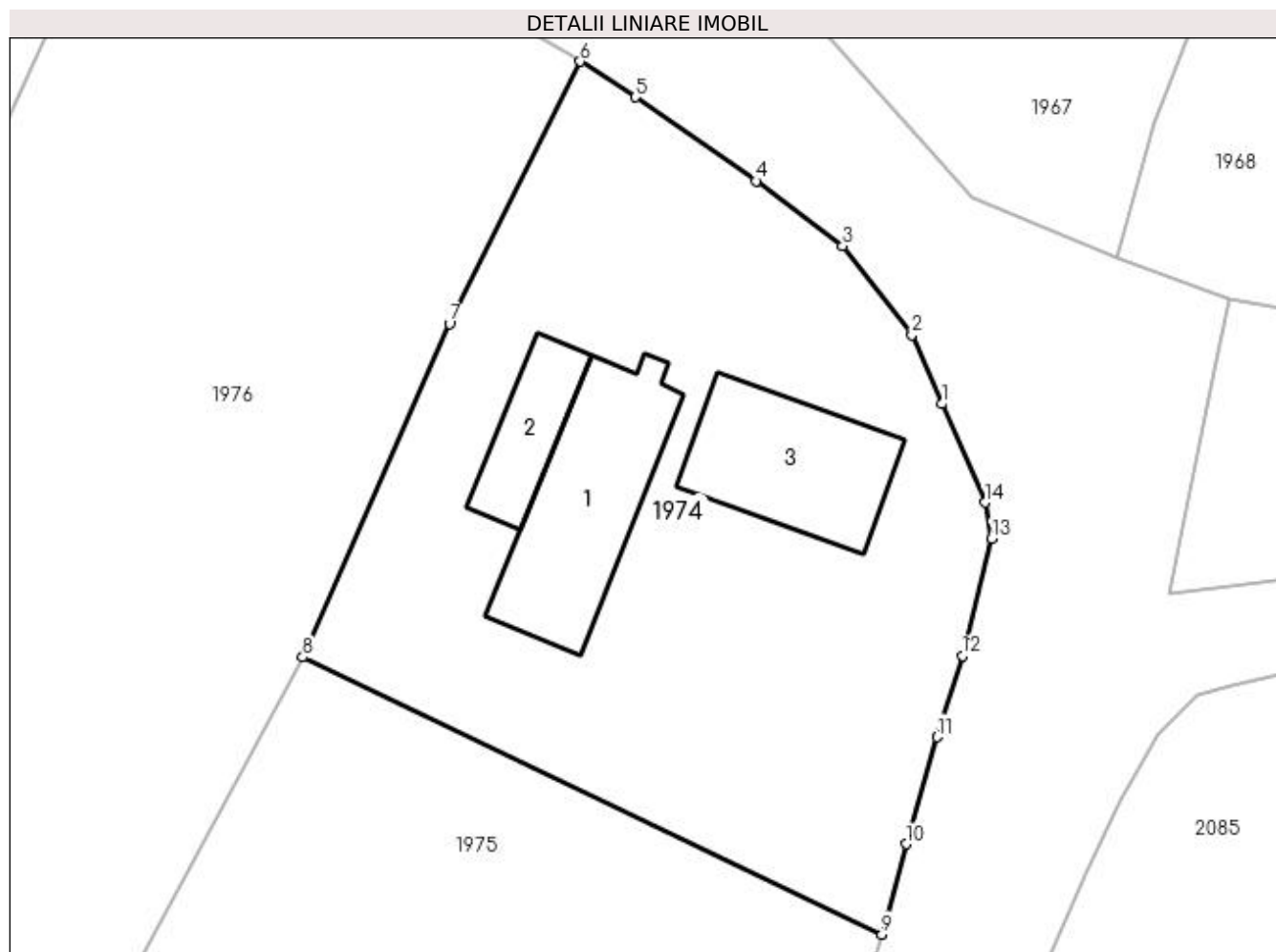
Inscrieri privind dezmembramintele dreptului de proprietate, drepturi reale de garanție și sarcini	Referințe
NU SUNT	

Anexa Nr. 1 La Partea I

Teren

Nr cadastral	Suprafața (mp)*	Observații / Referințe
	1.048	

* Suprafața este determinată în planul de proiecție Stereo 70.



Date referitoare la teren

Crt	Categorie folosință	Intra vilan	Suprafața (mp)	Tarla	Parcelă	Nr. topo	Observații / Referințe
1	curți constructii	DA	1.048	7	408,410	-	

Date referitoare la construcții

Crt	Număr	Destinație construcție	Supraf. (mp)	Situație juridică	Observații / Referințe
A1.1		construcții de locuințe	87	Cu acte	Nr. niveluri:1; S. construita la sol:87 mp; S. construita desfasurata:87 mp;
A1.2		construcții anexa	33	Cu acte	Nr. niveluri:1; S. construita la sol:33 mp; S. construita desfasurata:33 mp;
A1.3		construcții de locuințe	72	Cu acte	Nr. niveluri:1; S. construita la sol:72 mp; S. construita desfasurata:72 mp;

Lungime Segmente

1) Valorile lungimilor segmentelor sunt obținute din proiecție în plan.

Punct început	X / Y	Punct sfârșit	X / Y	Lungime segment (** (m)
1	507.460,252 421.929,167	2	507.458,609 421.932,951	4.125
2	507.458,609 421.932,951	3	507.454,827 421.937,797	6.147

Punct început	X / Y	Punct sfârșit	X / Y	Lungime segment (** (m)
3	507.454,827 421.937,797	4	507.450,083 421.941,342	5.922
4	507.450,083 421.941,342	5	507.443,492 421.945,937	8.035
5	507.443,492 421.945,937	6	507.440,479 421.947,878	3.584
6	507.440,479 421.947,878	7	507.433,331 421.933,553	16.009
7	507.433,331 421.933,553	8	507.425,306 421.915,335	19.907
8	507.425,306 421.915,335	9	507.456,977 421.900,19	35.106
9	507.456,977 421.900,19	10	507.458,282 421.905,12	5.1
10	507.458,282 421.905,12	11	507.459,974 421.910,969	6.089
11	507.459,974 421.910,969	12	507.461,37 421.915,405	4.65
12	507.461,37 421.915,405	13	507.462,962 421.921,824	6.613
13	507.462,962 421.921,824	14	507.462,596 421.923,778	1.988
14	507.462,596 421.923,778	1	507.460,252 421.929,167	5.877

** Lungimile segmentelor sunt determinate în planul de proiecție Stereo 70 și sunt rotunjite la 1 milimetru.

*** Distanța dintre puncte este formată din segmente cumulate ce sunt mai mici decât valoarea 1 milimetru.

**DATE DESPRE IMOBILUL NR. 1975**

Oficiul de Cadastru și Publicitate Imobiliară ARGES
Biroul de Cadastru și Publicitate Imobiliară Campulung

A. Partea I. Descrierea imobilului

TEREN Intravilan

Nr. CF vechi:856

Nr. cadastral vechi:946/4

Adresa: Loc. Valea Mare Pravat, Jud. Arges, Drumul comunal Valea Foi- Malul lui Neci

Nr. Crt	Nr cadastral Nr. topografic	Suprafata* (mp)	Observatii / Referinte
A1	82084	Din acte: 871 Masurata: 874	Sector cadastral:23 Teren imprejmuit;

B. Partea II. Proprietari și acte

Inscrieri privitoare la dreptul de proprietate și alte drepturi reale	Referințe
5065 / 30/04/2008	
Act Notarial nr. 576, din 25/04/2008 emis de BNP Țuluca Filofteia;	
B1	A1
Intabulare, drept de PROPRIETATE- bun propriu, dobandit prin Conventie, cota actuala 1/1, cota initiala 1/1 1) NONOȘEL LOREDANA , necăsătorită	

C. Partea III. SARCINI .

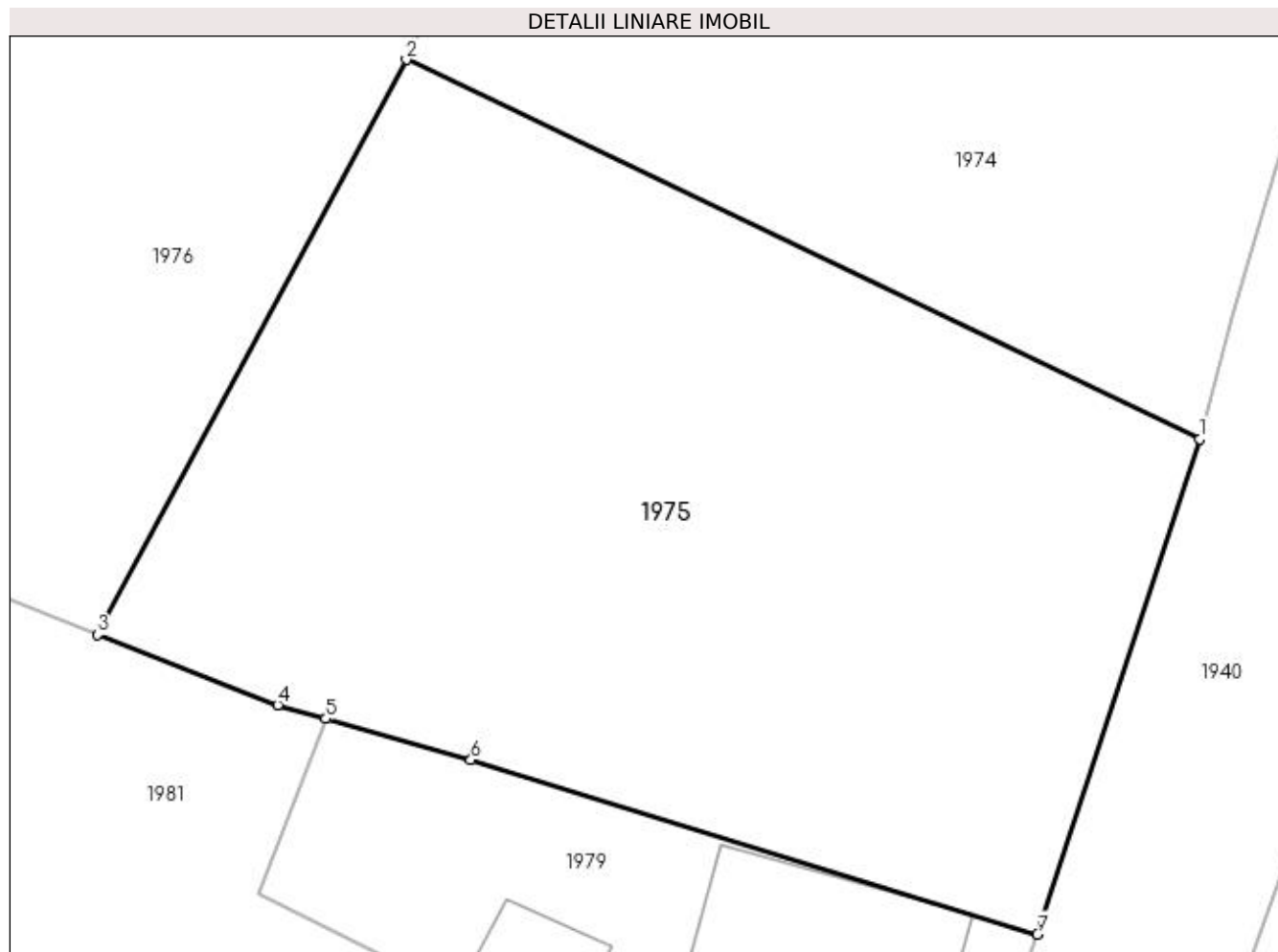
Inscrieri privind dezmembramintele dreptului de proprietate, drepturi reale de garanție și sarcini	Referințe
NU SUNT	

Anexa Nr. 1 La Partea I

Teren

Nr cadastral	Suprafața (mp)*	Observații / Referințe
82084	Din acte: 871 Masurata: 874	

* Suprafața este determinată în planul de proiecție Stereo 70.



Date referitoare la teren

Crt	Categorie folosință	Intra vilan	Suprafața (mp)	Tarla	Parcelă	Nr. topo	Observații / Referințe
1	faneata	DA	874	7	408	-	

Lungime Segmente

1) Valorile lungimilor segmentelor sunt obținute din proiecție în plan.

Punct început	X / Y	Punct sfârșit	X / Y	Lungime segment (** (m)
1	507.456,977 421.900,19	2	507.425,306 421.915,335	35.106
2	507.425,306 421.915,335	3	507.412,978 421.892,398	26.04
3	507.412,978 421.892,398	4	507.420,175 421.889,578	7.73
4	507.420,175 421.889,578	5	507.422,097 421.889,033	1.998
5	507.422,097 421.889,033	6	507.427,887 421.887,391	6.018

Punct început	X / Y	Punct sfârșit	X / Y	Lungime segment (** (m)
6	507.427,887 421.887,391	7	507.450,502 421.880,431	23.662
7	507.450,502 421.880,431	1	507.456,977 421.900,19	20.793

** Lungimile segmentelor sunt determinate în planul de proiecție Stereo 70 și sunt rotunjite la 1 milimetru.

*** Distanța dintre puncte este formată din segmente cumulate ce sunt mai mici decât valoarea 1 milimetru.

**DATE DESPRE IMOBILUL NR. 1976**

Oficiul de Cadastru și Publicitate Imobiliară ARGES
Biroul de Cadastru și Publicitate Imobiliară Campulung

A. Partea I. Descrierea imobilului

TEREN Intravilan

Nr. CF vechi:855
Nr. cadastral vechi:946/3

Adresa: Loc. Valea Mare Pravat, Jud. Arges, Drumul comunal Valea Foi- Malul lui Neci

Nr. Crt	Nr cadastral Nr. topografic	Suprafata* (mp)	Observatii / Referinte
A1	82082	Din acte: 1.690 Masurata: 1.697	Sector cadastral:23 Teren imprejmuit;

B. Partea II. Proprietari și acte

Inscrieri privitoare la dreptul de proprietate și alte drepturi reale	Referințe
5064 / 30/04/2008	
Contract De Vânzare-Cumpărare nr. 577, din 25/04/2008 emis de BNP Țuluca Filofteia;	
B1	A1
Intabulare, drept de PROPRIETATE, dobandit prin Conventie, cota actuala 1/1, cota initiala 1/1 1) SOCIETATEA COMERCIALĂ "CONSTRUCȚII ȘI PROIECTE " SRL, CIF:23553514	

C. Partea III. SARCINI .

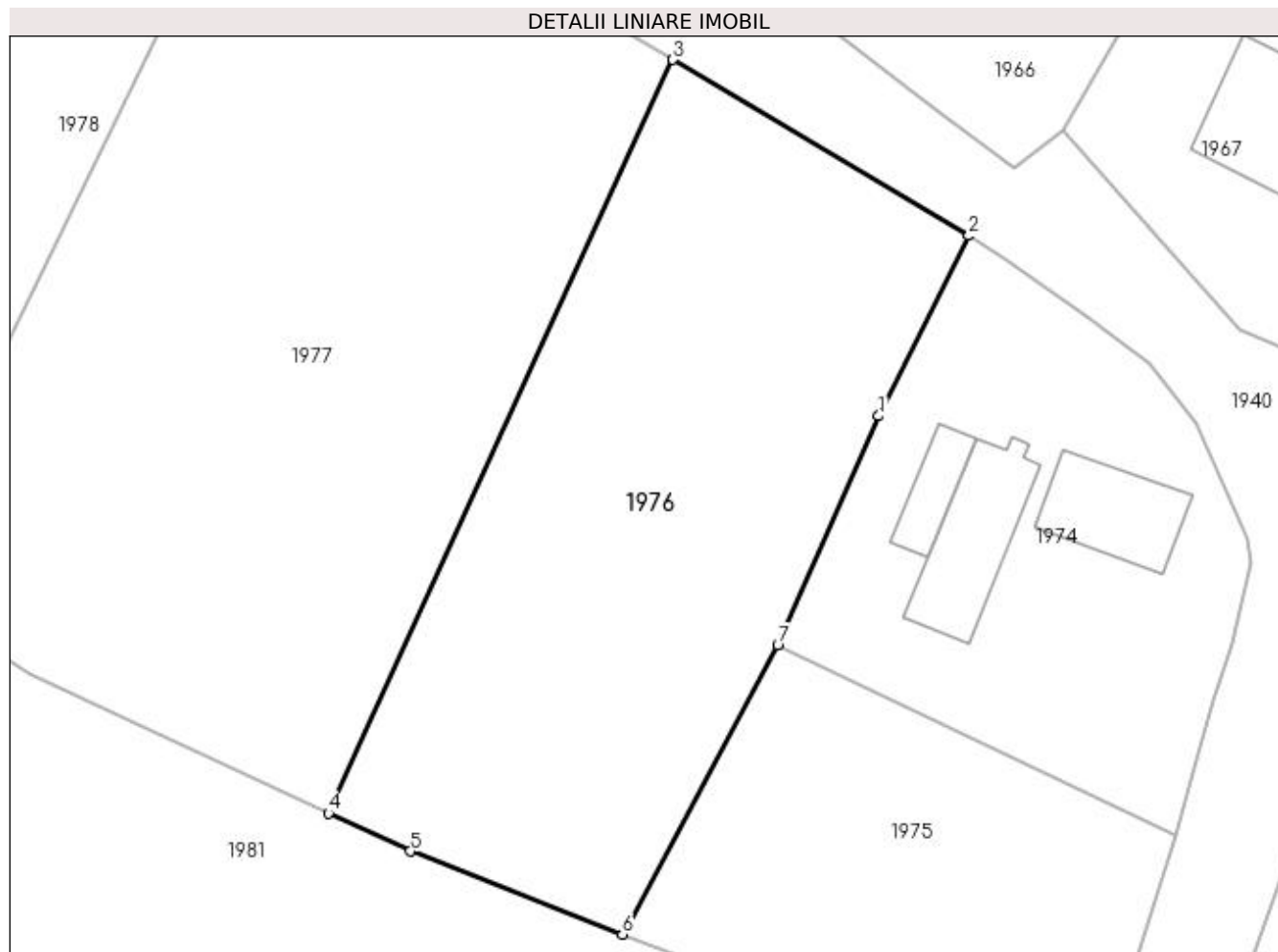
Inscrieri privind dezmembramintele dreptului de proprietate, drepturi reale de garanție și sarcini	Referințe
NU SUNT	

Anexa Nr. 1 La Partea I

Teren

Nr cadastral	Suprafața (mp)*	Observații / Referințe
82082	Din acte: 1.690 Masurata: 1.697	

* Suprafața este determinată în planul de proiecție Stereo 70.



Date referitoare la teren

Crt	Categorie folosință	Intra vilan	Suprafața (mp)	Tarla	Parcelă	Nr. topo	Observații / Referințe
1	faneata	DA	1.697	7	408	-	

Lungime Segmente

1) Valorile lungimilor segmentelor sunt obținute din proiecție în plan.

Punct început	X / Y	Punct sfârșit	X / Y	Lungime segment (** (m)
1	507.433,331 421.933,553	2	507.440,479 421.947,878	16.009
2	507.440,479 421.947,878	3	507.416,979 421.961,847	27.338
3	507.416,979 421.961,847	4	507.389,618 421.902,013	65.793
4	507.389,618 421.902,013	5	507.396,108 421.899,0	7.155
5	507.396,108 421.899,0	6	507.412,978 421.892,398	18.116

Punct început	X / Y	Punct sfârșit	X / Y	Lungime segment (** (m)
6	507.412,978 421.892,398	7	507.425,306 421.915,335	26.04
7	507.425,306 421.915,335	1	507.433,331 421.933,553	19.907

** Lungimile segmentelor sunt determinate în planul de proiecție Stereo 70 și sunt rotunjite la 1 milimetru.

*** Distanța dintre puncte este formată din segmente cumulate ce sunt mai mici decât valoarea 1 milimetru.

**DATE DESPRE IMOBILUL NR. 1977**

Oficiul de Cadastru și Publicitate Imobiliară ARGES
Biroul de Cadastru și Publicitate Imobiliară Campulung

A. Partea I. Descrierea imobilului

TEREN Intravilan

Nr. CF vechi:854

Nr. cadastral vechi:946/2

Adresa: Loc. Valea Mare Pravat, Jud. Arges, pct Drumul Comunal Valea Foi- Malul lui Neci

Nr. Crt	Nr cadastral Nr. topografic	Suprafața* (mp)	Observații / Referințe
A1	81703	2.561	Sector cadastral:23 Teren neimprejmuit;

B. Partea II. Proprietari și acte

Inscrieri privitoare la dreptul de proprietate și alte drepturi reale		Referințe
3557 / 26/03/2008		
Act De Dezmembrare Cu Partaj Voluntar nr. 421, din 24/03/2008 emis de BNP TULUCA FILOFTEIA;		
B1	Intabulare, drept de PROPRIETATE, dobandit prin Conventie, cota actuala 1/1, cota initiala 1/1	A1
	1) BONCOI VASILE TOMA , lipsă CNP	
	2) BONCOI AURELIA , soti, lipsă CNP	
<i>OBSERVATII: -prin dezmembrare si transcriere din Cf 715 Valea Mare Pravat care s-a inchis</i>		

C. Partea III. SARCINI .

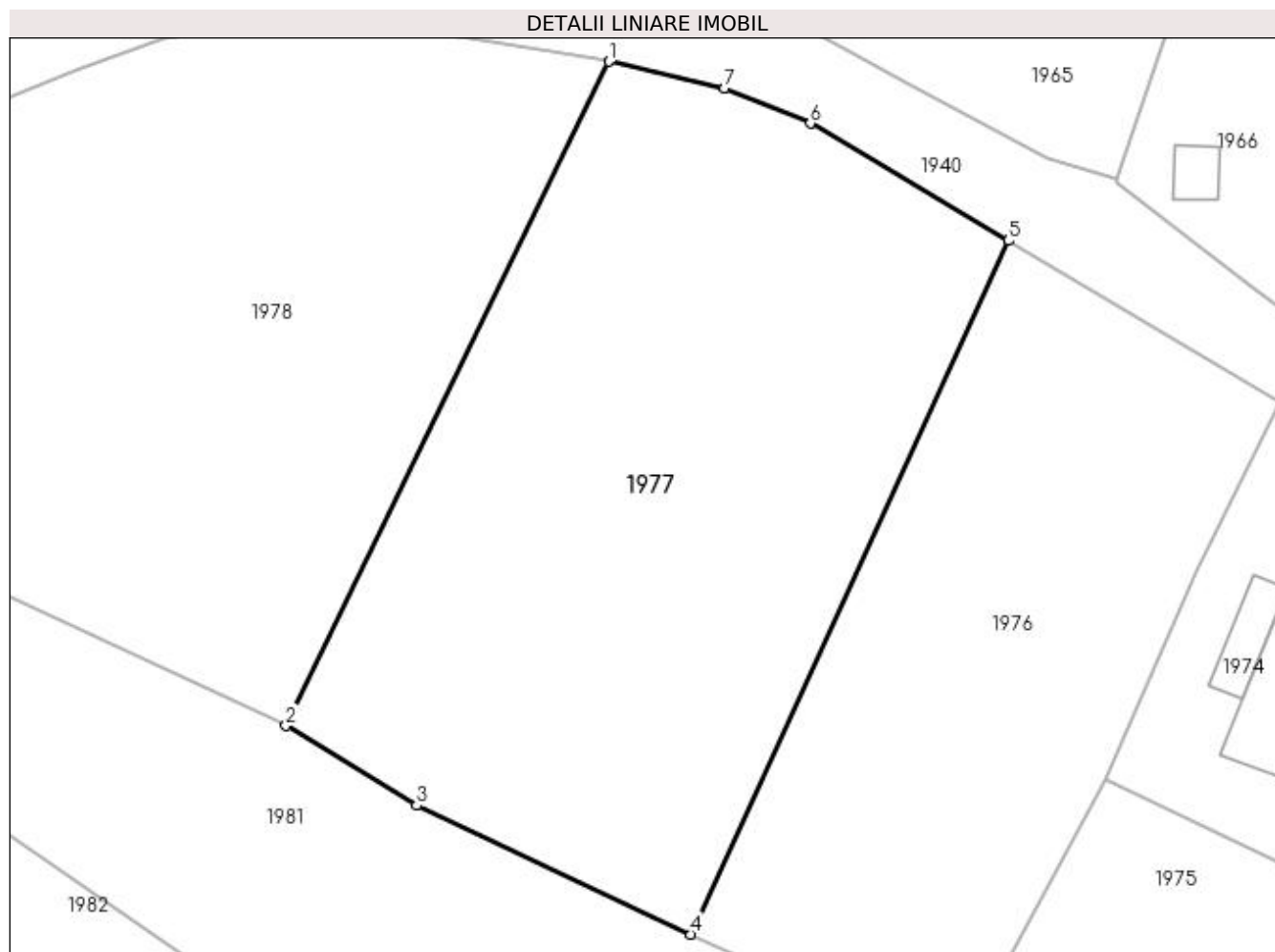
Inscrieri privind dezmembramintele dreptului de proprietate, drepturi reale de garanție și sarcini	Referințe
NU SUNT	

Anexa Nr. 1 La Partea I

Teren

Nr cadastral	Suprafața (mp)*	Observații / Referințe
81703	2.561	

* Suprafața este determinată în planul de proiecție Stereo 70.



Date referitoare la teren

Crt	Categorie folosință	Intra vilan	Suprafața (mp)	Tarla	Parcelă	Nr. topo	Observații / Referințe
1	faneata	DA	2.561	7	408	-	

Lungime Segmente

1) Valorile lungimilor segmentelor sunt obținute din proiecție în plan.

Punct început	X / Y	Punct sfârșit	X / Y	Lungime segment (** (m)
1	507.382,541 421.977,29	2	507.354,662 421.919,999	63.714
2	507.354,662 421.919,999	3	507.365,939 421.913,132	13.203
3	507.365,939 421.913,132	4	507.389,618 421.902,013	26.16
4	507.389,618 421.902,013	5	507.416,979 421.961,847	65.793
5	507.416,979 421.961,847	6	507.399,919 421.971,954	19.829

Punct început	X / Y	Punct sfârșit	X / Y	Lungime segment (** (m)
6	507.399,919 421.971,954	7	507.392,53 421.974,998	7.991
7	507.392,53 421.974,998	1	507.382,541 421.977,29	10.249

** Lungimile segmentelor sunt determinate în planul de proiecție Stereo 70 și sunt rotunjite la 1 milimetru.

*** Distanța dintre puncte este formată din segmente cumulate ce sunt mai mici decât valoarea 1 milimetru.

**DATE DESPRE IMOBILUL NR. 1978**

Oficiul de Cadastru și Publicitate Imobiliară ARGES
Biroul de Cadastru și Publicitate Imobiliară Campulung

A. Partea I. Descrierea imobilului

TEREN Intravilan

Nr. CF vechi:853

Nr. cadastral vechi:946/1

Adresa: Loc. Valea Mare Pravat, Jud. Arges, pct Drumul comunal Valea Foi-Malul lui Neci

Nr. Crt	Nr cadastral Nr. topografic	Suprafața* (mp)	Observații / Referințe
A1	81702	2.561	Sector cadastral:23 Teren neimprejmuit;

B. Partea II. Proprietari și acte

Inscrieri privitoare la dreptul de proprietate și alte drepturi reale		Referințe
10731 / 09/09/2008		
Act Notarial nr. 1371, din 08/09/2008 emis de BNP TULUCA FILOFTEIA;		
B1	Intabulare, drept de PROPRIETATE, dobandit prin Conventie, cota actuala 1/1, cota initiala 1/1 1) BONCOI VASILE TOMA , lipsă CNP 2) BONCOI AURELIA , lipsă CNP <i>OBSERVATII: -prin dezmembrare si transcriere din Cf 715/ Valea Mare Pravat</i>	A1
10732 / 09/09/2008		
Contract De Ipoteca nr. 505, din 08/09/2008 emis de aut sub nr. 1372/08.09.2008 de BNP TULUCA FILOFTE;		
B2	interdictiile: de instrainare, grevare, inchiriere, dezmembrare, alipire, construire , demolare, restructurare si amenajare 1) BRD GSG SA , CIF:999999999999, lipsă CUI	A1

C. Partea III. SARCINI

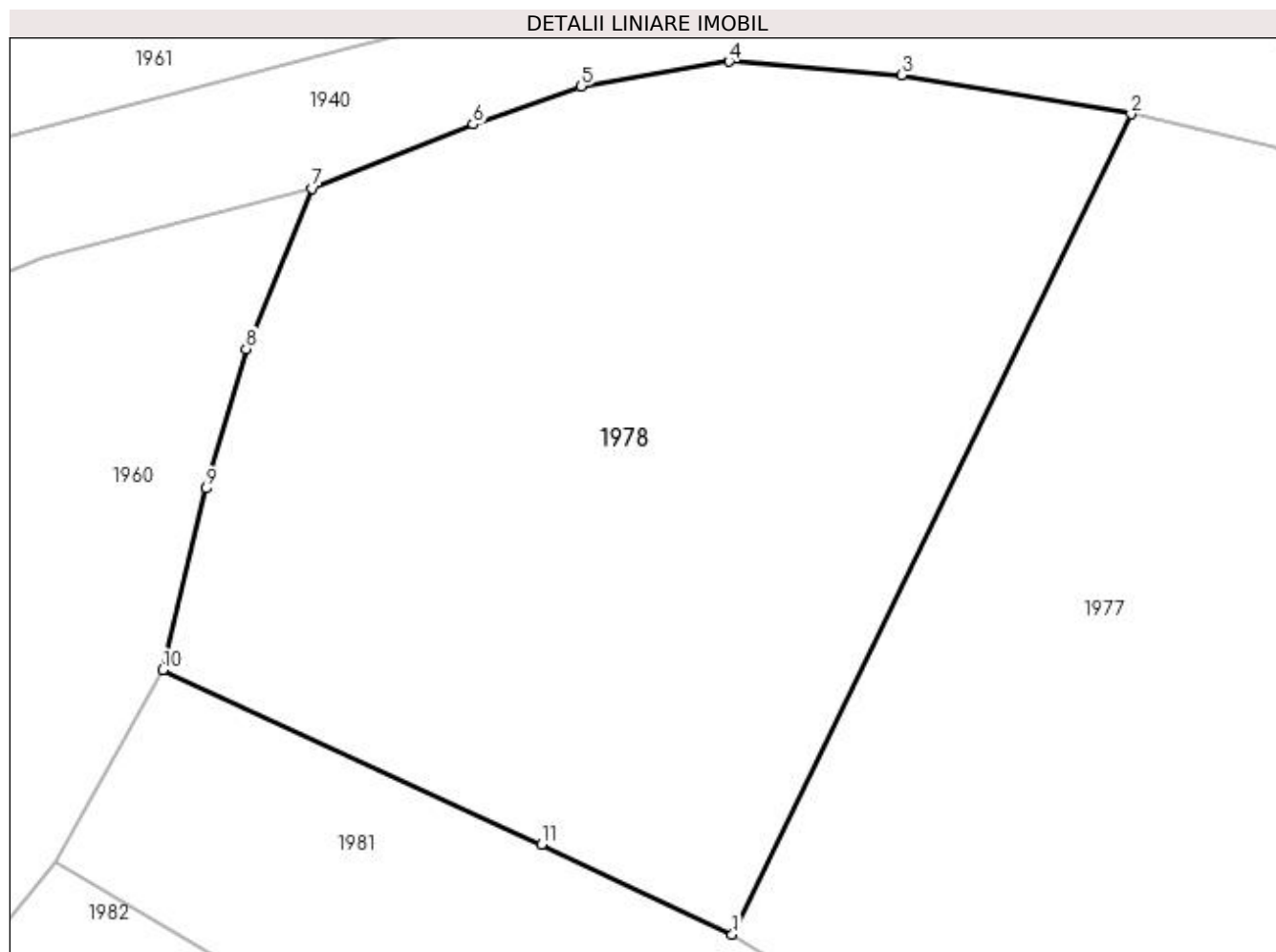
Inscrieri privind dezmembramintele dreptului de proprietate, drepturi reale de garanție și sarcini		Referințe
10732 / 09/09/2008		
Contract De Ipoteca nr. 505, din 08/09/2008 emis de aut sub nr. 1372/08.09.2008 de BNP TULUCA FILOFTE;		
C1	Intabulare, drept de IPOTECA, Valoare:40000 LEI-si celelalte obligatii de plata aferente creditului, dobandit prin Conventie, cota actuala 1/1, cota initiala 1/1 1) BRD-GSG SA , CIF:999999999999, lipsă CUI	A1

Anexa Nr. 1 La Partea I

Teren

Nr cadastral	Suprafața (mp)*	Observații / Referințe
81702	2.561	

* Suprafața este determinată în planul de proiecție Stereo 70.



Date referitoare la teren

Crt	Categorie folosință	Intravilan	Suprafața (mp)	Tarla	Parcelă	Nr. topo	Observații / Referințe
1	faneata	DA	2.561	7	408	-	

Lungime Segmente

1) Valorile lungimilor segmentelor sunt obținute din proiecție în plan.

Punct început	X / Y	Punct sfârșit	X / Y	Lungime segment (** (m)
1	507.354,662 421.919,999	2	507.382,541 421.977,29	63.714
2	507.382,541 421.977,29	3	507.366,536 421.979,997	16.232
3	507.366,536 421.979,997	4	507.354,433 421.980,955	12.141
4	507.354,433 421.980,955	5	507.344,109 421.979,227	10.468
5	507.344,109 421.979,227	6	507.336,562 421.976,574	8.0

Punct început	X / Y	Punct sfârșit	X / Y	Lungime segment (** (m)
6	507.336,562 421.976,574	7	507.325,322 421.972,099	12.098
7	507.325,322 421.972,099	8	507.320,71 421.960,884	12.126
8	507.320,71 421.960,884	9	507.317,918 421.951,14	10.136
9	507.317,918 421.951,14	10	507.314,899 421.938,48	13.015
10	507.314,899 421.938,48	11	507.341,355 421.926,28	29.133
11	507.341,355 421.926,28	1	507.354,662 421.919,999	14.715

** Lungimile segmentelor sunt determinate în planul de proiecție Stereo 70 și sunt rotunjite la 1 milimetru.

*** Distanța dintre puncte este formată din segmente cumulate ce sunt mai mici decât valoarea 1 milimetru.

**DATE DESPRE IMOBILUL NR. 1979**

Oficiul de Cadastru și Publicitate Imobiliară ARGES
Biroul de Cadastru și Publicitate Imobiliară Campulung

A. Partea I. Descrierea imobilului

TEREN Intravilan

Adresa: Loc. Valea Mare Pravat, Nr. 182, Jud. Arges, PCT. CAMINUL CASEI

Nr. Crt	Nr cadastral Nr. topografic	Suprafața* (mp)	Observații / Referințe
A1	81098	300	Sector cadastral:23 Teren imprejmuit;

Construcții

Crt	Nr cadastral Nr. topografic	Adresa	Observații / Referințe
A1.1	81098-C1	Loc. Valea Mare Pravat, Nr. 182, Jud. Arges, PCT. CAMINUL CASEI	Nr. niveluri:2; S. construita la sol:66 mp; S. construita desfasurata:85 mp;
A1.2	81098-C2	Loc. Valea Mare Pravat, Nr. 182, Jud. Arges, PCT. CAMINUL CASEI	Nr. niveluri:1; S. construita la sol:16 mp; S. construita desfasurata:16 mp; ANEXA

B. Partea II. Proprietari și acte

Inscrieri privitoare la dreptul de proprietate și alte drepturi reale		Referințe
7162 / 27/05/2015		
Act Notarial nr. 751, din 26/05/2015 emis de Zipisi Cornelia;		
B1	Se infiinteaza cartea funciara 81098 a imobilului cu numarul cadastral 81098/Valea Mare Pravat, rezultat din dezmembrarea imobilului cu numarul cadastral 80763 inscris in cartea funciara 80763;	A1, A1.1, A1.2
6270 / 30/03/2021		
Act Notarial nr. 607, din 30/03/2021 emis de IAGĂRU SĂNDICA CLAUDIA (CONTRACT DE INTRETINERE);		
B7	Intabulare, drept de PROPRIETATE- bun propriu, dobandit prin Conventie, cota actuala 1/1, cota initiala 1/1 1) ARICIU VIOREL, necasatorit	A1, A1.1, A1.2

C. Partea III. SARCINI

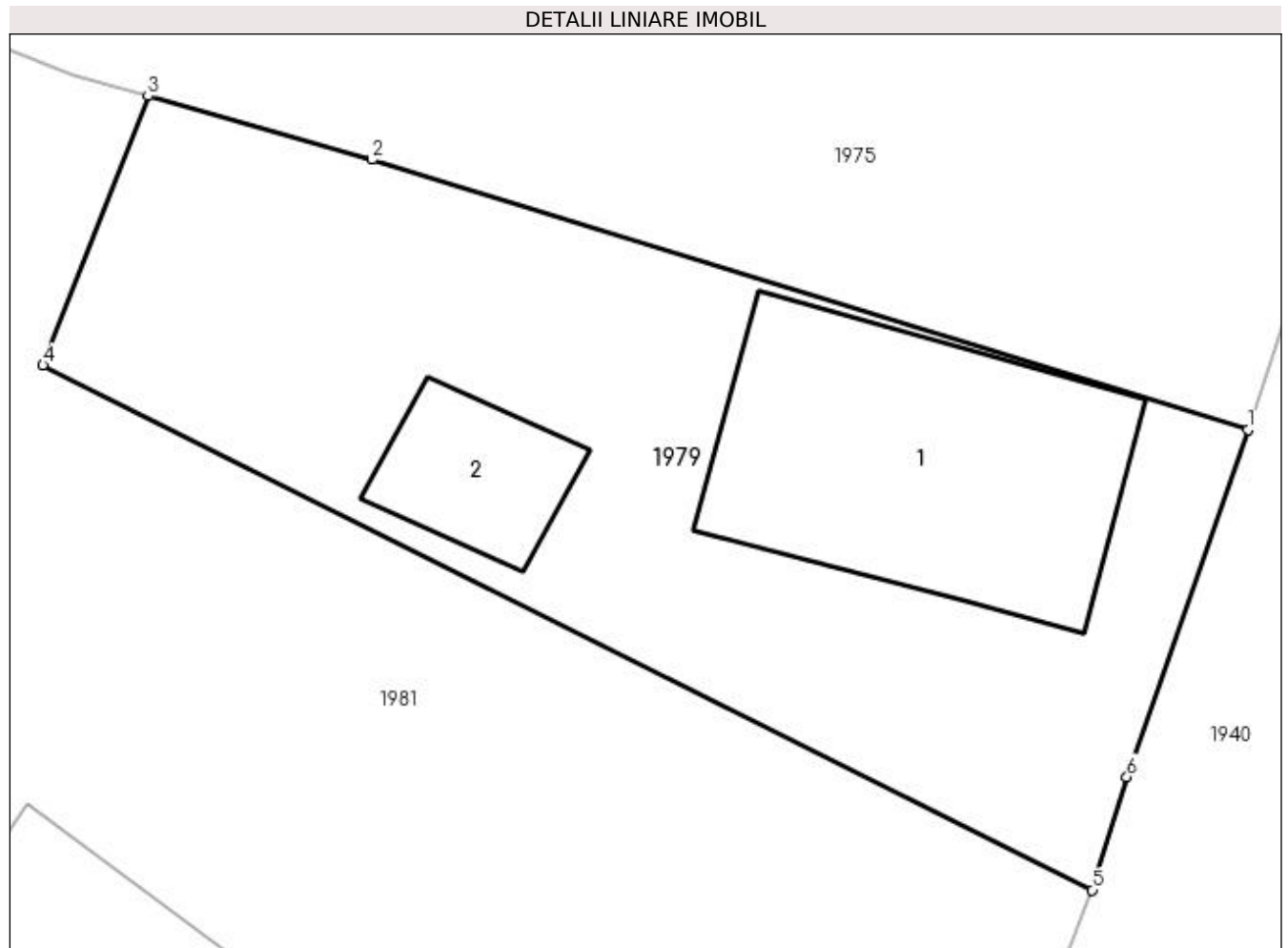
Inscrieri privind dezmembramintele dreptului de proprietate, drepturi reale de garanție și sarcini		Referințe
6270 / 30/03/2021		
Act Notarial nr. 607, din 30/03/2021 emis de IAGĂRU SĂNDICA CLAUDIA (CONTRACT DE INTRETINERE);		
C1	Intabulare, drept de IPOTECA LEGALA, Valoare:0 - privind obligatia de intretinere si ingrijire, dobandit prin Conventie, cota actuala 1/1, cota initiala 1/1 1) GILCĂ CORNELIA, vaduva	A1, A1.1, A1.2
C2	Intabulare, drept de UZUFRUCT VIAGER, dobandit prin Conventie, cota actuala 1/1, cota initiala 1/1 1) GILCĂ CORNELIA, vaduva	A1, A1.1, A1.2

Anexa Nr. 1 La Partea I

Teren

Nr cadastral	Suprafața (mp)*	Observații / Referințe
81098	300	

* Suprafața este determinată în planul de proiecție Stereo 70.



Date referitoare la teren

Crt	Categorie folosință	Intra vilan	Suprafața (mp)	Tarla	Parcelă	Nr. topo	Observații / Referințe
1	curți constructii	DA	260	7	411	-	
2	faneata	DA	40	7	407	-	

Date referitoare la construcții

Crt	Număr	Destinație construcție	Supraf. (mp)	Situație juridică	Observații / Referințe
A1.1	81098-C1	construcții de locuințe	66	Cu acte	Nr. niveluri:2; S. construita la sol:66 mp; S. construita desfasurata:85 mp;
A1.2	81098-C2	construcții anexa	16	Cu acte	Nr. niveluri:1; S. construita la sol:16 mp; S. construita desfasurata:16 mp; ANEXA

Lungime Segmente

1) Valorile lungimilor segmentelor sunt obținute din proiecție în plan.

Punct început	X / Y	Punct sfârșit	X / Y	Lungime segment (** (m)
1	507.450,502 421.880,431	2	507.427,887 421.887,391	23.662
2	507.427,887 421.887,391	3	507.422,097 421.889,033	6.018

Punct început	X / Y	Punct sfârșit	X / Y	Lungime segment (** (m)
3	507.422,097 421.889,033	4	507.419,386 421.882,086	7.457
4	507.419,386 421.882,086	5	507.446,479 421.868,547	30.288
5	507.446,479 421.868,547	6	507.447,38 421.871,466	3.055
6	507.447,38 421.871,466	1	507.450,502 421.880,431	9.493

** Lungimile segmentelor sunt determinate în planul de proiecție Stereo 70 și sunt rotunjite la 1 milimetru.

*** Distanța dintre puncte este formată din segmente cumulate ce sunt mai mici decât valoarea 1 milimetru.



DATE DESPRE IMOBILUL NR. 1980

Oficiul de Cadastru și Publicitate Imobiliară ARGES
Biroul de Cadastru și Publicitate Imobiliară Campulung

A. Partea I. Descrierea imobilului

TEREN Intravilan

Adresa: Loc. Valea Mare Pravăț, Jud. Arges, PCT."ACASA"

Nr. Crt	Nr cadastral Nr. topografic	Suprafața* (mp)	Observații / Referințe
A1	82520	404	Sector cadastral:23 Teren neimprijmit;

B. Partea II. Proprietari și acte

Inscrieri privitoare la dreptul de proprietate și alte drepturi reale	Referințe
18525 / 31/08/2022	
Act Notarial nr. 3397, din 30/08/2022 emis de Simion Aurelia Maria;	
B1	Se infiinteaza cartea funciara 82520 a imobilului cu numarul cadastral 82520 / UAT Valea Mare Pravăț, rezultat din dezmembrarea imobilului cu numarul cadastral 81596 inscris in cartea funciara 81596;
Act Notarial nr. 1650, din 02/08/2018 emis de ZIPISI ANDREEA BIANCA;	
B2	Se infiinteaza cartea funciara 81596 a imobilului cu numarul cadastral 81596/Valea Mare Pravăț, rezultat din dezmembrarea imobilului cu numarul cadastral 81585 inscris in cartea funciara 81585;
<i>OBSERVATII: pozitie transcrisa din CF 81596/Valea Mare Pravăț, inscrisa prin incheierea nr. 13187 din 03/08/2018;</i>	
Act Notarial nr. 892, din 03/09/2013 emis de TULUCA FILOFTEIA;	
B3	Intabulare, drept de PROPRIETATE, dobandit prin Conventie, cota actuala 1/1, cota initiala 1/1
1) SOLOMON MIRCEA , necasatorit	
<i>OBSERVATII: pozitie transcrisa din CF 81596/Valea Mare Pravăț, inscrisa prin incheierea nr. 13187 din 03/08/2018; pozitie transcrisa din CF 81585/Valea Mare Pravăț, inscrisa prin incheierea nr. 10836 din 03/07/2018; pozitie transcrisa din CF 80940/Valea Mare Pravăț, inscrisa prin incheierea nr. 13154 din 04/09/2013;</i>	
Act Notarial nr. 475, din 03/04/2008 emis de BNP TULUCA FILOFTEIA;	
B4	Intabulare, drept de PROPRIETATE, dobandit prin Conventie, cota actuala 1/1, cota initiala 1/1
1) SOLOMON MIRCEA , necasatorit	
<i>OBSERVATII: pozitie transcrisa din CF 81596/Valea Mare Pravăț, inscrisa prin incheierea nr. 13187 din 03/08/2018; pozitie transcrisa din CF 81585/Valea Mare Pravăț, inscrisa prin incheierea nr. 10836 din 03/07/2018; pozitie transcrisa din CF 81568/Valea Mare Pravăț, inscrisa prin incheierea nr. 3981 din 04/04/2008; -prin dezmembrare din cf 446 Valea Mare Pravăț</i>	
Act Notarial nr. 1115, din 25/07/2008 emis de BNP TULUCA FILOFTEIA;	
B7	Intabulare, drept de PROPRIETATE, dobandit prin Conventie, cota actuala 1/1, cota initiala 1/1
1) SOLOMON MIRCEA , necasatorit	
<i>OBSERVATII: pozitie transcrisa din CF 81596/Valea Mare Pravăț, inscrisa prin incheierea nr. 13187 din 03/08/2018; pozitie transcrisa din CF 81585/Valea Mare Pravăț, inscrisa prin incheierea nr. 10836 din 03/07/2018; pozitie transcrisa din CF 81580/Valea Mare Pravăț, inscrisa prin incheierea nr. 8954 din 28/07/2008; prin dezmembrare si transcriere din cf 446 Valea Mare Pravăț</i>	

C. Partea III. SARCINI .

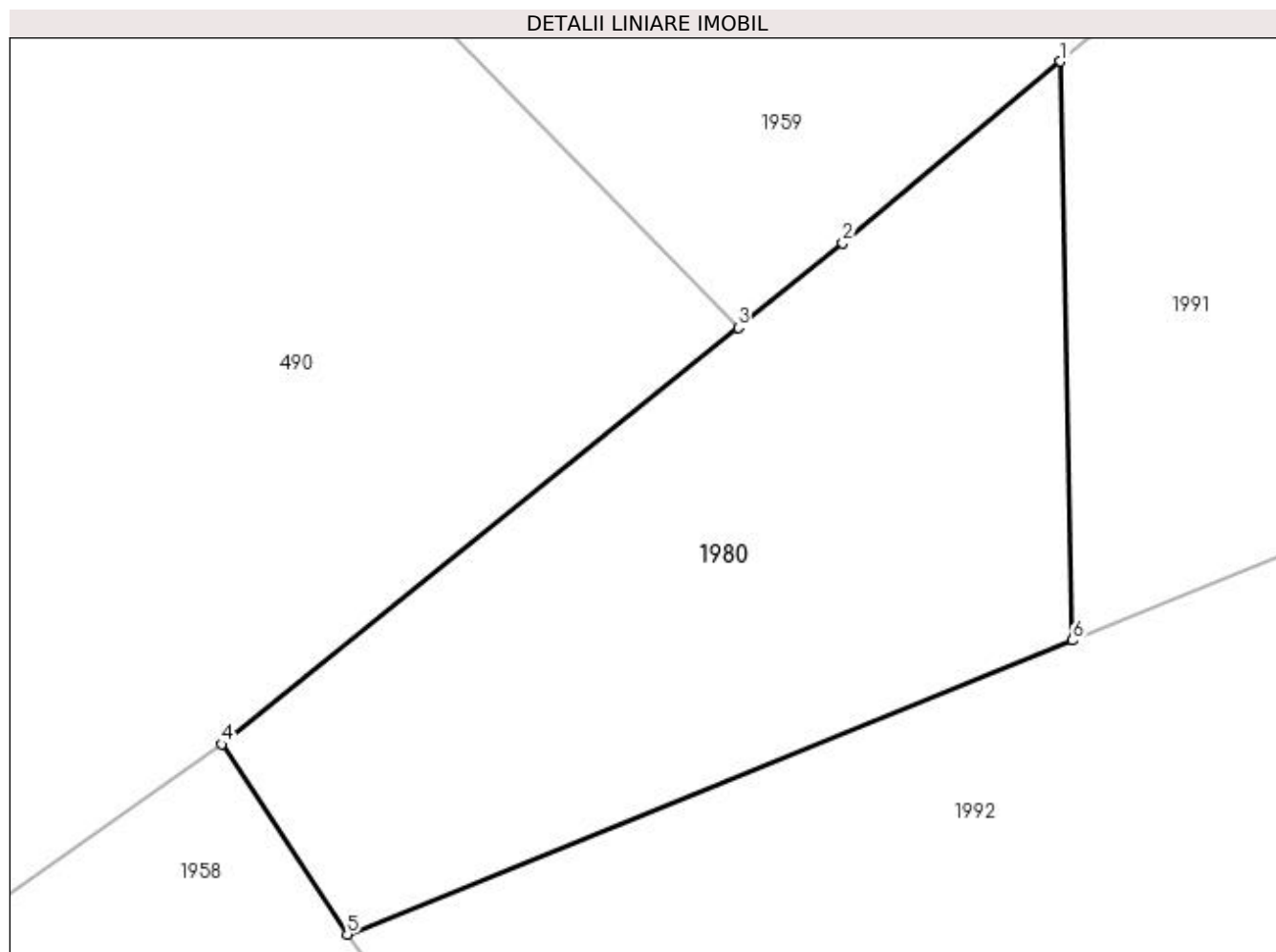
Inscrieri privind dezmembramintele dreptului de proprietate, drepturi reale de garanție și sarcini	Referințe
NU SUNT	

Anexa Nr. 1 La Partea I

Teren

Nr cadastral	Suprafața (mp)*	Observații / Referințe
82520	404	

* Suprafața este determinată în planul de proiecție Stereo 70.



Date referitoare la teren

Crt	Categorie folosință	Intra vilan	Suprafața (mp)	Tarla	Parcelă	Nr. topo	Observații / Referințe
1	livada	DA	404	8	438	-	

Lungime Segmente

1) Valorile lungimilor segmentelor sunt obținute din proiecție în plan.

Punct început	X / Y	Punct sfârșit	X / Y	Lungime segment (** (m)
1	507.123,729 421.720,062	2	507.116,136 421.713,733	9.885
2	507.116,136 421.713,733	3	507.112,49 421.710,793	4.684
3	507.112,49 421.710,793	4	507.094,483 421.696,274	23.131
4	507.094,483 421.696,274	5	507.098,863 421.689,653	7.939
5	507.098,863 421.689,653	6	507.124,155 421.699,897	27.288

Punct început	X / Y	Punct sfârșit	X / Y	Lungime segment (** (m)
6	507.124,155 421.699,897	1	507.123,729 421.720,062	20.169

** Lungimile segmentelor sunt determinate în planul de proiecție Stereo 70 și sunt rotunjite la 1 milimetru.

*** Distanța dintre puncte este formată din segmente cumulate ce sunt mai mici decât valoarea 1 milimetru.



DATE DESPRE IMOBILUL NR. 1981

Oficiul de Cadastru și Publicitate Imobiliară ARGES
Biroul de Cadastru și Publicitate Imobiliară Campulung

A. Partea I. Descrierea imobilului

TEREN Intravilan

Adresa: Loc. Valea Mare Pravăț, Nr. 183, Jud. Arges, Punctul Acasa-Caminul Casei

Nr. Crt	Nr cadastral Nr. topografic	Suprafața* (mp)	Observații / Referințe
A1	82513	Din acte: 3.972 Masurata: 4.202	Sector cadastral:23 Teren imprejmuit;

Construcții

Crt	Nr cadastral Nr. topografic	Adresa	Observații / Referințe
A1.1	82513-C1	Loc. Valea Mare Pravăț, Nr. 183, Jud. Arges, Punctul Acasa-Caminul Casei	Nr. niveluri:2; S. construita la sol:137 mp; S. construita desfasurata:275 mp; Locuinta P+1E construita in anul 2008
A1.2		Loc. Valea Mare Pravăț, Nr. 183, Jud. Arges, Punctul Acasa-Caminul Casei	Nr. niveluri:1; S. construita la sol:48 mp; S. construita desfasurata:48 mp; Anexa P
A1.3	82513-C3	Loc. Valea Mare Pravăț, Nr. 183, Jud. Arges, Punctul Acasa-Caminul Casei	Nr. niveluri:2; S. construita la sol:96 mp; S. construita desfasurata:120 mp; Anexa P+M construita in anul 2021

B. Partea II. Proprietari și acte

Inscrieri privitoare la dreptul de proprietate și alte drepturi reale	Referințe
18204 / 26/08/2022	
Act Notarial nr. 3342, din 25/08/2022 emis de Simion Aurelia Maria;	
B1	Se infiinteaza cf. 82513 a imobilului cu nr. cad. 82513/Valea Mare Pravăț ca urmare a alipirii urmatoarelor 2 imobile: -- nr.cad.81099cf.81099; -- nr.cad.82488cf.82488;
Act Notarial nr. 753, din 26/05/2015 emis de Zipisi Cornelia;	
B3	Intabulare, drept de PROPRIETATE, dobandit prin Conventie, cota actuala 1/1, cota initiala 1/1 1) DULICA CONSTANTIN CRISTINEL , casatorit cu 2) DULICA MIHAELA-RAMONA <i>OBSERVATII: pozitie transcrisa din CF 81099/Valea Mare Pravăț, inscrisa prin incheierea nr. 7177 din 27/05/2015;</i>
Act Notarial nr. 752, din 26/05/2015 emis de Zipisi Cornelia;	
B7	Intabulare, drept de PROPRIETATE, dobandit prin Conventie, cota actuala 1/1, cota initiala 1/1 1) DULICA CONSTANTIN CRISTINEL , casatorit cu 2) DULICA MIHAELA-RAMONA <i>OBSERVATII: pozitie transcrisa din CF 82488/Valea Mare Pravăț, inscrisa prin incheierea nr. 8473 din 18/04/2022; pozitie transcrisa din CF 81100/Valea Mare Pravăț, inscrisa prin incheierea nr. 7173 din 27/05/2015;</i>
Contract De Vânzare-Cumpărare nr. 159, din 14/06/2004 emis de BNP Tuluca Filofteia;	
B8	Intabulare, drept de PROPRIETATE, dobandit prin Conventie, cota actuala 1/1, cota initiala 1/1 1) DULICA CONSTANTIN CRISTINEL 2) DULICA MIHAELA-RAMONA <i>OBSERVATII: pozitie transcrisa din CF 82488/Valea Mare Pravăț, inscrisa prin incheierea nr. 8473 din 18/04/2022; pozitie transcrisa din CF 82146/Valea Mare Pravăț, inscrisa prin incheierea nr. 2325 din 15/06/2004;</i>
Act Administrativ nr. 2285, din 20/04/2021 emis de Primaria Valea Mare Pravăț (act administrativ nr 815 din 24.02.2021, emis de Primaria Valea Mare Pravăț;act administrativ nr 614 din 29.03.2005, emis de Primaria Valea Mare Pravăț;act administrativ nr pv din 03.04.2008, emis de Primaria Valea Mare Pravăț;act notarial nr 1417 din 15.04.2022, emis de BNP Simion Aurelia Maria;act administrativ nr 2274 din 11.05.2022, emis de Primaria Valea Mare Pravăț;act administrativ nr 320 din 18.03.1985, emis de Primaria Campulung;act administrativ nr 814 din 24.02.2021, emis de Primaria Valea Mare Pravăț;act administrativ nr 04 din 04.03.2020, emis de Primaria Valea Mare Pravăț;act administrativ nr 2275 din 20.04.2022, emis de Primaria Valea Mare Pravăț);	
B10	Intabulare, drept de PROPRIETATE, dobandit prin Construire, cota actuala 1/1, cota initiala 1/1 1) DULICA CONSTANTIN CRISTINEL 2) DULICA MIHAELA-RAMONA , soti <i>OBSERVATII: pozitie transcrisa din CF 82488/Valea Mare Pravăț, inscrisa prin incheierea nr. 10877 din 20/05/2022;</i>

Inscrieri privitoare la dreptul de proprietate şi alte drepturi reale	Referinţe
/	
Act Normativ nr. 7, din 13/03/1996 emis de PARLAMENT (art. 12 alin. 16);	
B11	Intabulare, drept de PROPRIETATE, dobandit prin Construire, cota actuala 1/1, cota initiala 1/1
1) DULICA MIHAELA-RAMONA 2) DULICA CONSTANTIN CRISTINEL	

C. Partea III. SARCINI .

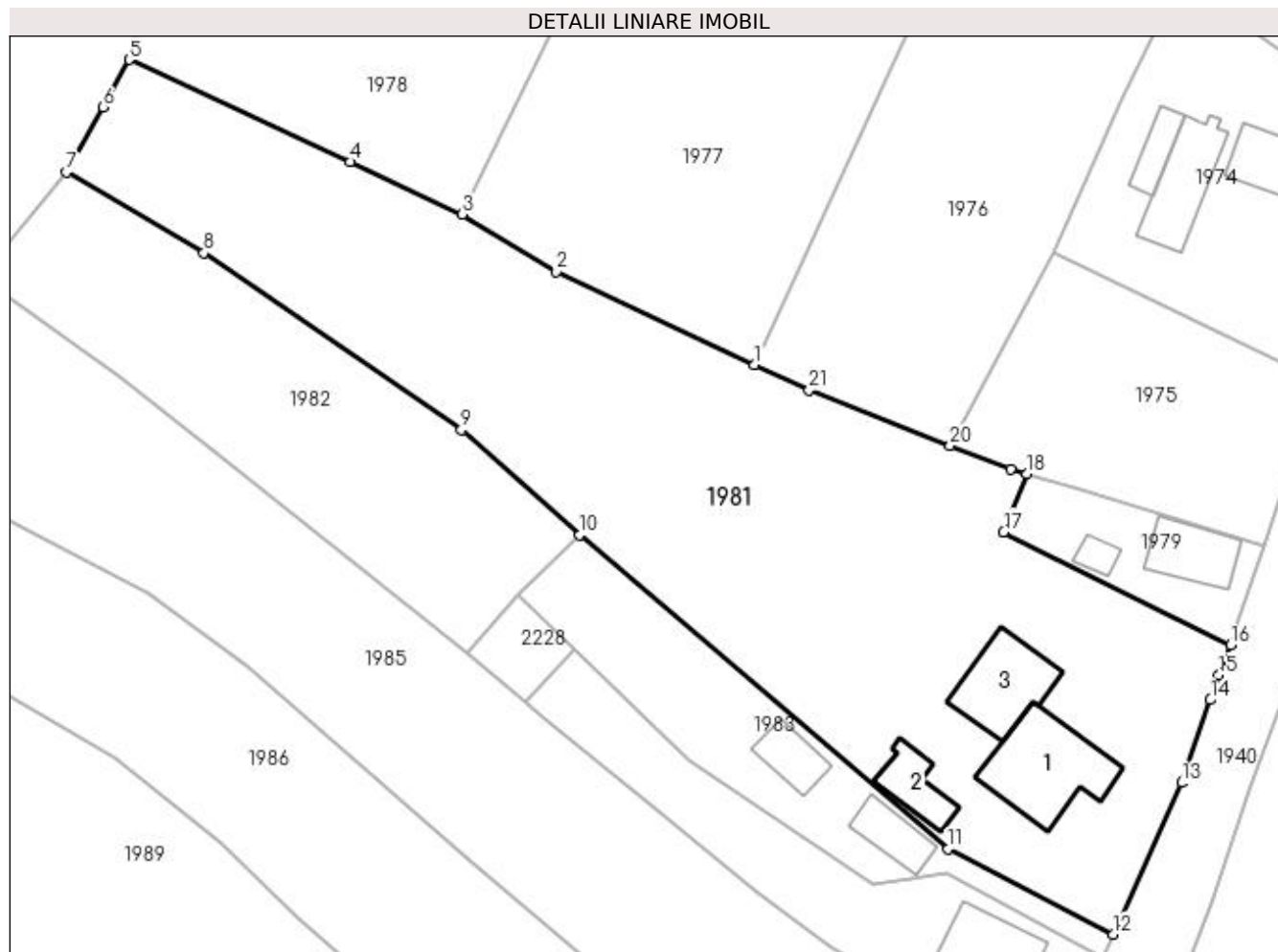
Inscrieri privind dezmembramintele dreptului de proprietate, drepturi reale de garanţie şi sarcini	Referinţe
NU SUNT	

Anexa Nr. 1 La Partea I

Teren

Nr cadastral	Suprafața (mp)*	Observații / Referințe
82513	Din acte: 3.972 Masurata: 4.202	

* Suprafața este determinată în planul de proiecție Stereo 70.



Date referitoare la teren

Crt	Categorie folosință	Intra vilan	Suprafața (mp)	Tarla	Parcelă	Nr. topo	Observații / Referințe
1	curți construcții	DA	128	7	407	-	
2	faneata	DA	3.027	7	407,412	-	
3	curți construcții	DA	1.047	7	407,411	-	

Date referitoare la construcții

Crt	Număr	Destinație construcție	Supraf. (mp)	Situație juridică	Observații / Referințe
A1.1	82513-C1	construcții de locuințe	137	Cu acte	Nr. niveluri:2; S. construita la sol:137 mp; S. construita desfasurata:275 mp; Locuinta P+1E construita in anul 2008
A1.2		construcții anexa	48	Cu acte	Nr. niveluri:1; S. construita la sol:48 mp; S. construita desfasurata:48 mp; Anexa P
A1.3	82513-C3	construcții anexa	96	Cu acte	Nr. niveluri:2; S. construita la sol:96 mp; S. construita desfasurata:120 mp; Anexa P+M construita in anul 2021

Lungime Segmente

1) Valorile lungimilor segmentelor sunt obținute din proiecție în plan.

Punct început	X / Y	Punct sfârșit	X / Y	Lungime segment (** (m)
1	507.389,618 421.902,013	2	507.365,939 421.913,132	26.16
3	507.354,662 421.919,999	4	507.341,355 421.926,28	14.715
5	507.314,899 421.938,48	6	507.311,76 421.932,841	6.454
7	507.307,418 421.925,041	8	507.323,817 421.915,387	19.03
9	507.354,571 421.894,259	10	507.368,729 421.881,714	18.916
11	507.412,72 421.844,2	12	507.432,427 421.834,008	22.187
13	507.440,613 421.852,11	14	507.444,077 421.862,017	10.495
15	507.445,076 421.864,975	16	507.446,479 421.868,547	3.838
17	507.419,386 421.882,086	18	507.422,097 421.889,033	7.457
19	507.420,175 421.889,578	20	507.412,978 421.892,398	7.73
21	507.396,108 421.899,0	1	507.389,618 421.902,013	7.155

Punct început	X / Y	Punct sfârșit	X / Y	Lungime segment (** (m)
2	507.365,939 421.913,132	3	507.354,662 421.919,999	13.203
4	507.341,355 421.926,28	5	507.314,899 421.938,48	29.133
6	507.311,76 421.932,841	7	507.307,418 421.925,041	8.927
8	507.323,817 421.915,387	9	507.354,571 421.894,259	37.312
10	507.368,729 421.881,714	11	507.412,72 421.844,2	57.814
12	507.432,427 421.834,008	13	507.440,613 421.852,11	19.867
14	507.444,077 421.862,017	15	507.445,076 421.864,975	3.122
16	507.446,479 421.868,547	17	507.419,386 421.882,086	30.288
18	507.422,097 421.889,033	19	507.420,175 421.889,578	1.998
20	507.412,978 421.892,398	21	507.396,108 421.899,0	18.116

** Lungimile segmentelor sunt determinate în planul de proiecție Stereo 70 și sunt rotunjite la 1 milimetru.

*** Distanța dintre puncte este formată din segmente cumulate ce sunt mai mici decât valoarea 1 milimetru.

**DATE DESPRE IMOBILUL NR. 1982**

Oficiul de Cadastru și Publicitate Imobiliară ARGES
Biroul de Cadastru și Publicitate Imobiliară Campulung

A. Partea I. Descrierea imobilului

TEREN Intravilan

Adresa: Loc. Valea Mare Pravat, Jud. Arges

Nr. Crt	Nr cadastral Nr. topografic	Suprafața* (mp)	Observații / Referințe
A1	81502	Din acte: 1.309 Masurata: 1.393	Sector cadastral:23 Teren imprejmuit;

B. Partea II. Proprietari și acte

Inscrieri privitoare la dreptul de proprietate și alte drepturi reale		Referințe
2500 / 20/02/2018		
Act Notarial nr. 363, din 14/02/2018 emis de Simion Aurelia Maria;		
B2	Intabulare, drept de PROPRIETATE-bun comun, dobandit prin Conventie, cota actuala 1/1, cota initiala 1/1 1) BUCUR MARIA LAURA , casatorita cu 2) BUCUR FLORIN	A1

C. Partea III. SARCINI

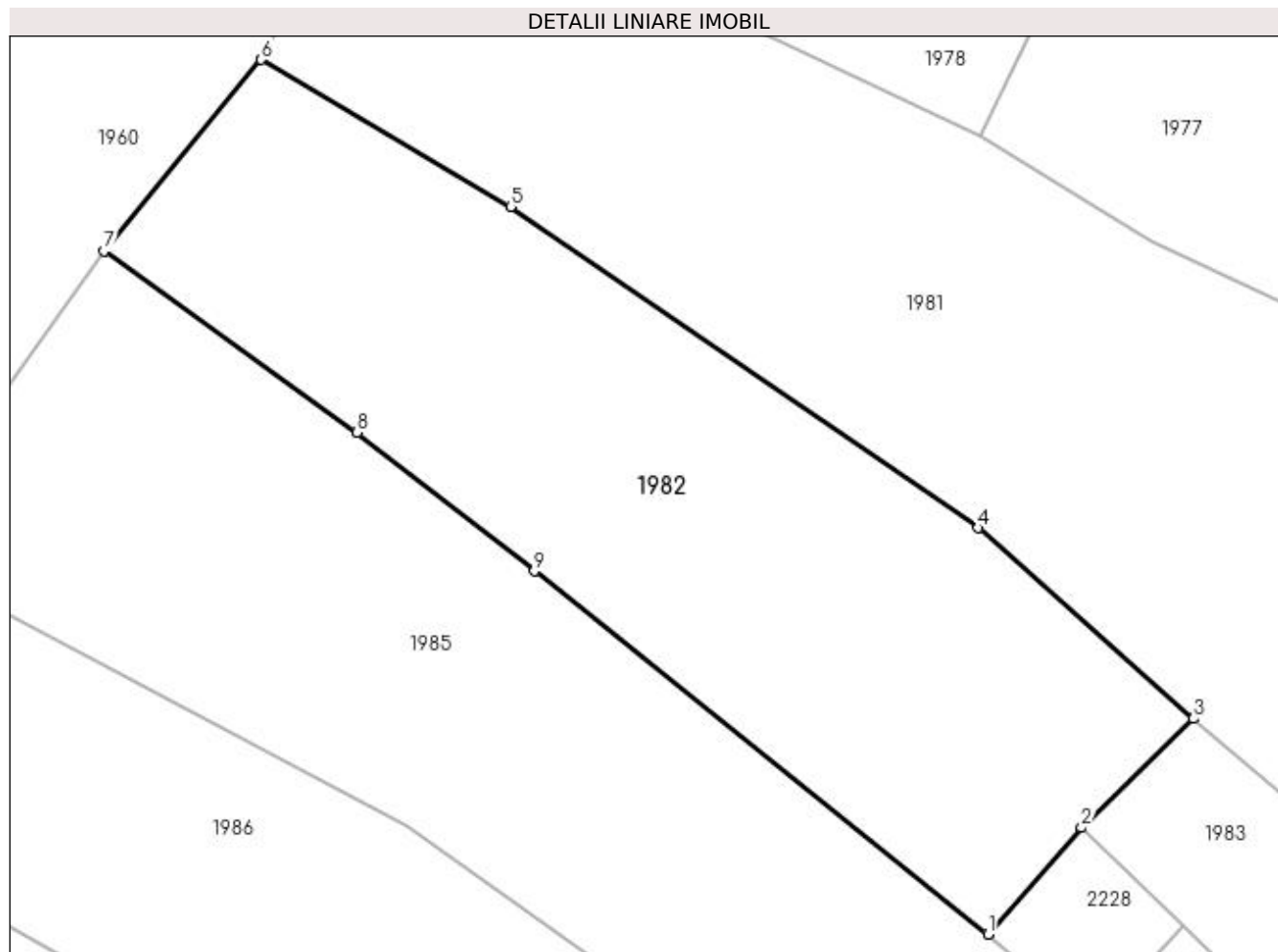
Inscrieri privind dezmembramintele dreptului de proprietate, drepturi reale de garanție și sarcini		Referințe
2500 / 20/02/2018		
Act Notarial nr. 363, din 14/02/2018 emis de Simion Aurelia Maria;		
C1	Intabulare, drept de IPOTECA LEGALA, Valoare:0 -in vederea garantarii obligatiei de intretinere si ingrijire 1) MATEI CORNEL	A1

Anexa Nr. 1 La Partea I

Teren

Nr cadastral	Suprafața (mp)*	Observații / Referințe
81502	Din acte: 1.309 Masurata: 1.393	

* Suprafața este determinată în planul de proiecție Stereo 70.



Date referitoare la teren

Crt	Categorie folosință	Intra vilan	Suprafața (mp)	Tarla	Parcelă	Nr. topo	Observații / Referințe
1	faneata	DA	1.393	7	405,406	-	În act se regăsește P396

Lungime Segmente

1) Valorile lungimilor segmentelor sunt obținute din proiecție în plan.

Punct început	X / Y	Punct sfârșit	X / Y	Lungime segment (** (m)
1	507.355,212 421.867,54	2	507.361,351 421.874,545	9.314
2	507.361,351 421.874,545	3	507.368,729 421.881,714	10.287
3	507.368,729 421.881,714	4	507.354,571 421.894,259	18.916
4	507.354,571 421.894,259	5	507.323,817 421.915,387	37.312
5	507.323,817 421.915,387	6	507.307,418 421.925,041	19.03

Punct început	X / Y	Punct sfârșit	X / Y	Lungime segment (** (m)
6	507.307,418 421.925,041	7	507.297,058 421.912,448	16.307
7	507.297,058 421.912,448	8	507.313,735 421.900,555	20.483
8	507.313,735 421.900,555	9	507.325,388 421.891,415	14.81
9	507.325,388 421.891,415	1	507.355,212 421.867,54	38.203

** Lungimile segmentelor sunt determinate în planul de proiecție Stereo 70 și sunt rotunjite la 1 milimetru.

*** Distanța dintre puncte este formată din segmente cumulate ce sunt mai mici decât valoarea 1 milimetru.

**DATE DESPRE IMOBILUL NR. 1983**

Oficiul de Cadastru și Publicitate Imobiliară ARGES
Biroul de Cadastru și Publicitate Imobiliară Campulung

A. Partea I. Descrierea imobilului

TEREN Intravilan

Nr. CF vechi:669
Nr. cadastral vechi:830/1

Adresa: Loc. Valea Mare Pravat, Nr. 238A, Jud. Arges

Nr. Crt	Nr cadastral Nr. topografic	Suprafata* (mp)	Observații / Referințe
A1	81491	679	Sector cadastral:23 Teren neimprejmuit;

Construcții

Crt	Nr cadastral Nr. topografic	Adresa	Observații / Referințe
A1.1		Loc. Valea Mare Pravat, Nr. 238A, Jud. Arges	Nr. niveluri:1; S. construita la sol:44 mp; S. construita desfasurata:44 mp;
A1.2		Loc. Valea Mare Pravat, Nr. 238A, Jud. Arges	Nr. niveluri:1; S. construita la sol:42 mp; S. construita desfasurata:42 mp;

B. Partea II. Proprietari și acte

Inscrieri privitoare la dreptul de proprietate și alte drepturi reale		Referințe
3908 / 10/05/2007		
Act Notarial nr. 3331, din 09/05/2007 emis de BNP IONESCU IULIA (titlu de proprietate nr 5412 din 21.01.1993, emis de COMISIA JUDETEANĂ ARGES);		
B1	Intabulare, drept de PROPRIETATE, dobandit prin Lege, cota actuala 1/1, cota initiala 1/1 1) BULUGEA MARIA , lipsă CNP	A1
/		
Act Normativ nr. 7, din 13/03/1996 emis de PARLAMENT (art. 12 alin. 16);		
B2	Intabulare, drept de PROPRIETATE, dobandit prin Construire, cota actuala 1/1, cota initiala 1/1 1) BULUGEA MARIA , lipsă CNP	A1.1, A1.2

C. Partea III. SARCINI .

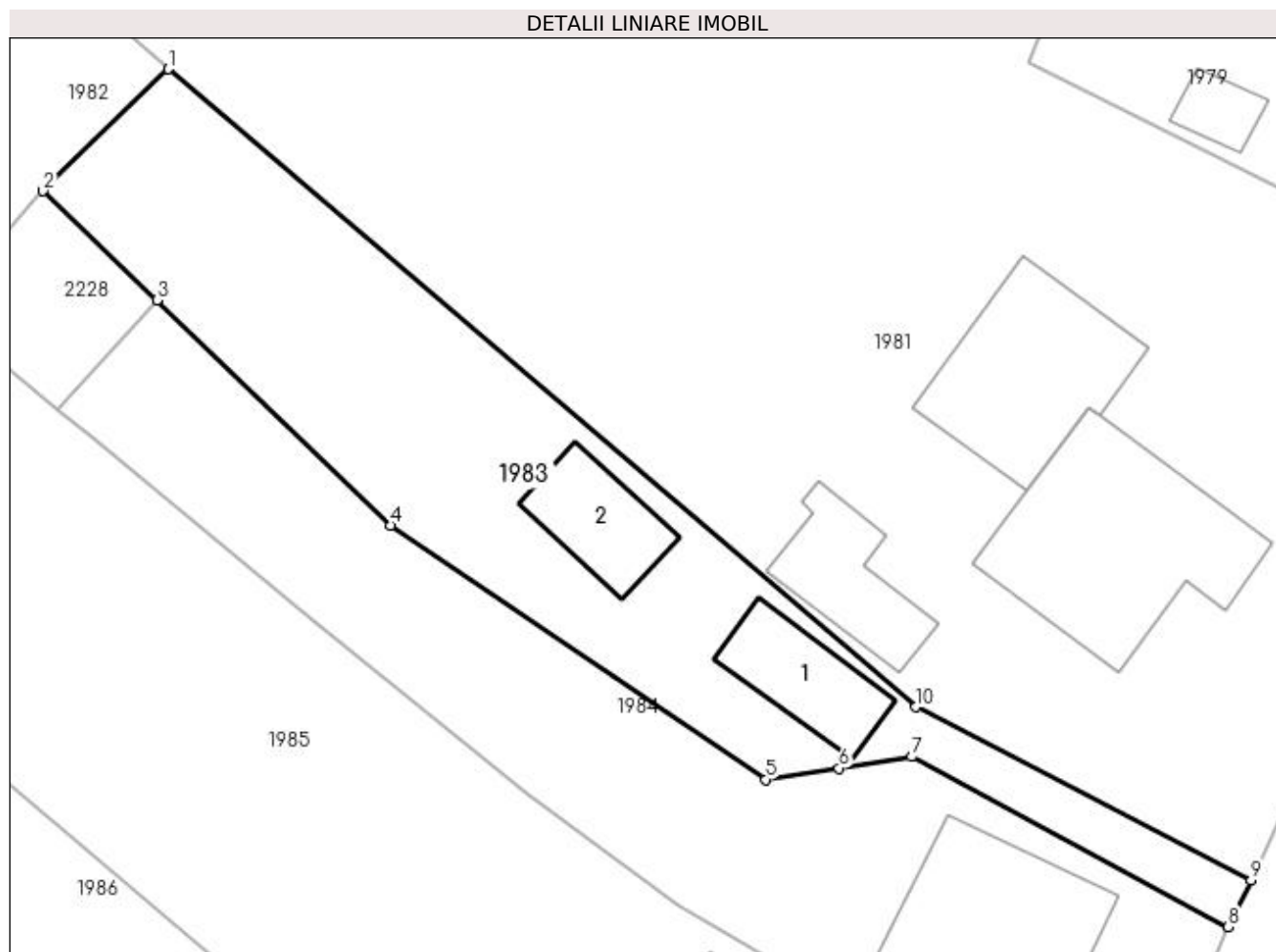
Inscrieri privind dezmembramintele dreptului de proprietate, drepturi reale de garanție și sarcini	Referințe
NU SUNT	

Anexa Nr. 1 La Partea I

Teren

Nr cadastral	Suprafața (mp)*	Observații / Referințe
81491	679	

* Suprafața este determinată în planul de proiecție Stereo 70.



Date referitoare la teren

Crt	Categorie folosință	Intra vilan	Suprafața (mp)	Tarla	Parcelă	Nr. topo	Observații / Referințe
1	curți constructii	DA	384	7	405,407	-	
2	faneata	DA	295	7	405,407	-	

Date referitoare la construcții

Crt	Număr	Destinație construcție	Supraf. (mp)	Situație juridică	Observații / Referințe
A1.1		construcții de locuințe	44	Cu acte	Nr. niveluri:1; S. construita la sol:44 mp; S. construita desfasurata:44 mp;
A1.2		construcții anexa	42	Cu acte	Nr. niveluri:1; S. construita la sol:42 mp; S. construita desfasurata:42 mp;

Lungime Segmente

1) Valorile lungimilor segmentelor sunt obținute din proiecție în plan.

Punct început	X / Y	Punct sfârșit	X / Y	Lungime segment (** (m)
1	507.368,729 421.881,714	2	507.361,351 421.874,545	10.287
2	507.361,351 421.874,545	3	507.368,041 421.868,113	9.28

Punct început	X / Y	Punct sfârșit	X / Y	Lungime segment (** (m)
3	507.368,041 421.868,113	4	507.381,796 421.854,887	19.082
4	507.381,796 421.854,887	5	507.403,875 421.839,936	26.665
5	507.403,875 421.839,936	6	507.408,175 421.840,585	4.349
6	507.408,175 421.840,585	7	507.412,466 421.841,269	4.345
7	507.412,466 421.841,269	8	507.431,09 421.831,268	21.139
8	507.431,09 421.831,268	9	507.432,427 421.834,008	3.049
9	507.432,427 421.834,008	10	507.412,72 421.844,2	22.187
10	507.412,72 421.844,2	1	507.368,729 421.881,714	57.814

** Lungimile segmentelor sunt determinate în planul de proiecție Stereo 70 și sunt rotunjite la 1 milimetru.

*** Distanța dintre puncte este formată din segmente cumulate ce sunt mai mici decât valoarea 1 milimetru.

**DATE DESPRE IMOBILUL NR. 1984**

Oficiul de Cadastru și Publicitate Imobiliară ARGES
Biroul de Cadastru și Publicitate Imobiliară Campulung

A. Partea I. Descrierea imobilului

TEREN Intravilan

Nr. CF vechi:670
Nr. cadastral vechi:830/2

Adresa: Loc. Valea Mare Pravat, Nr. 238, Jud. Arges

Nr. Crt	Nr cadastral Nr. topografic	Suprafața* (mp)	Observații / Referințe
A1	81674	787	Sector cadastral:23 Teren neimprejmuit;

Construcții

Crt	Nr cadastral Nr. topografic	Adresa	Observații / Referințe
A1.1	81674-C1	Loc. Valea Mare Pravat, Nr. 238, Jud. Arges	Nr. niveluri:2; S. construita la sol:119 mp; S. construita desfasurata:238 mp; Locuinta P+M construita in anul 2010; din caramida

B. Partea II. Proprietari și acte

Inscrieri privitoare la dreptul de proprietate și alte drepturi reale		Referințe
3909 / 10/05/2007		
Act Notarial nr. 334, din 09/05/2007 emis de -;		
B1	Intabulare, drept de PROPRIETATE, dobandit prin Conventie, cota actuala 1/1, cota initiala 1/1 1) BUCUR MARIA LAURA, casatorita cu 2) BUCUR FLORIN, lipsă CNP	A1
3381 / 01/03/2019		
Act Administrativ nr. 729-certificat de atestare a edificării construct, din 28/02/2019 emis de COMUNA VALEA MARE PRAVAT (act administrativ nr 176- autorizatia de construire din 14.02.2008, emis de PRIMARIA COMUNEI VALEA MARE PRAVAT;act administrativ nr 3081 din 25.02.2019, emis de OCPI ARGES-BCPI CAMPULUNG;act administrativ nr 3786 din 03.12.2007, emis de PRIMARIA COMUNEI VALEA MARE PRAVAT; act administrativ nr seria C.A nr. 480114 din 08.06.1996, emis de CONSILIUL LOCAL AL MUN. CAMPULUNG; act administrativ nr 4561-proces verbal din 19.08.2010, emis de PRIMARIA COMUNEI VALEA MARE PRAVAT; act administrativ nr 709 din 27.02.2019, emis de Primaria Valea Mare Pravat;act administrativ nr 710 din 28.02.2019, emis de Primaria Valea Mare Pravat);		
B3	Intabulare, drept de PROPRIETATE, dobandit prin Construire, cota actuala 1/1, cota initiala 1/1 1) BUCUR FLORIN 2) BUCUR MARIA LAURA, soti	A1.1

C. Partea III. SARCINI .

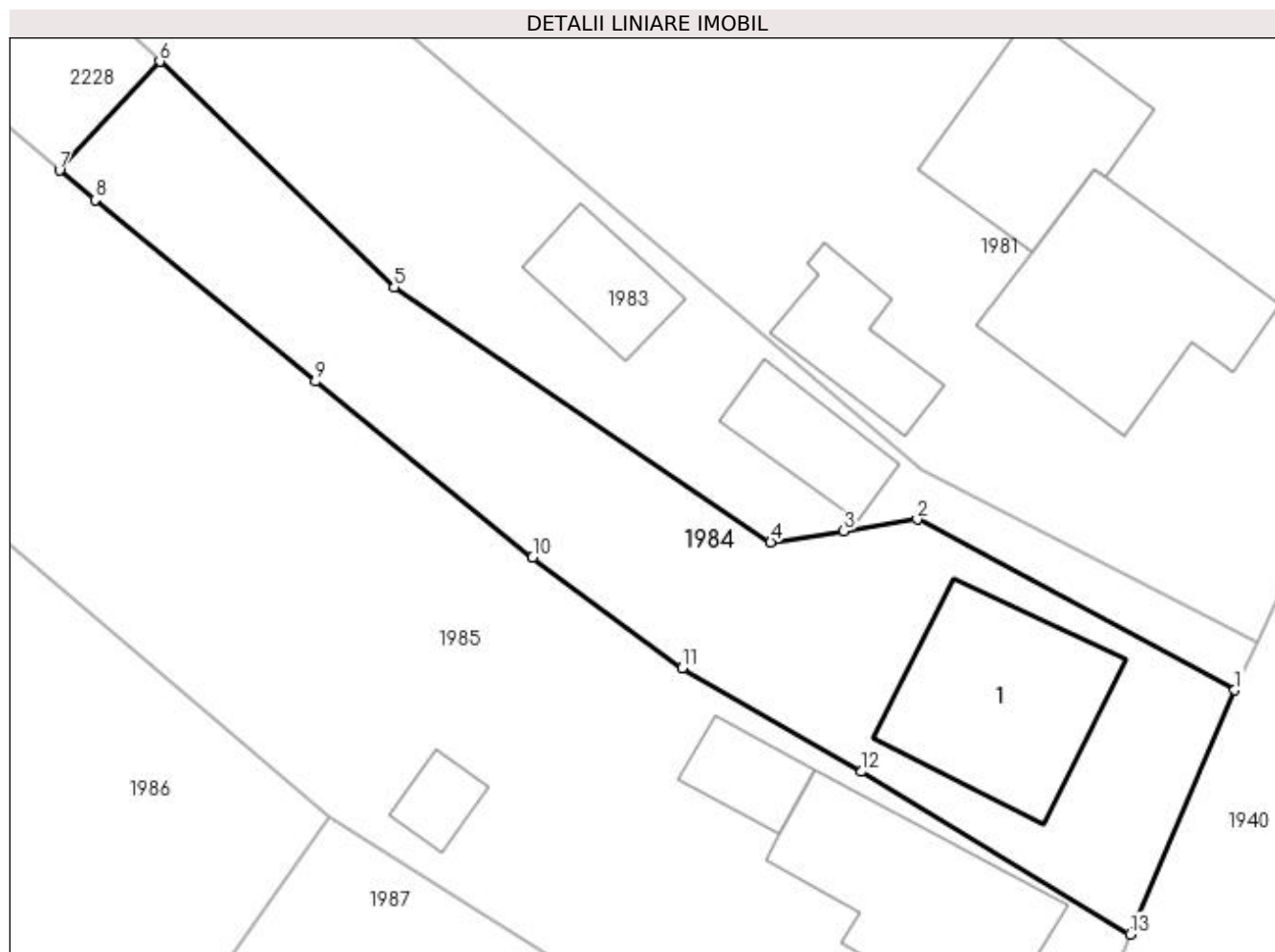
Inscrieri privind dezmembramintele dreptului de proprietate, drepturi reale de garanție și sarcini	Referințe
NU SUNT	

Anexa Nr. 1 La Partea I

Teren

Nr cadastral	Suprafața (mp)*	Observații / Referințe
81674	787	

* Suprafața este determinată în planul de proiecție Stereo 70.



Date referitoare la teren

Crt	Categorie folosință	Intra vilan	Suprafața (mp)	Tarla	Parcelă	Nr. topo	Observații / Referințe
1	curți constructii	DA	266	7	405	-	
2	faneata	DA	521	7	405	-	

Date referitoare la construcții

Crt	Număr	Destinație construcție	Supraf. (mp)	Situație juridică	Observații / Referințe
A1.1	81674-C1	construcții de locuințe	119	Cu acte	Nr. niveluri:2; S. construita la sol:119 mp; S. construita desfasurata:238 mp; Locuinta P+M construita in anul 2010; din caramida

Lungime Segmente

1) Valorile lungimilor segmentelor sunt obținute din proiecție în plan.

Punct început	X / Y	Punct sfârșit	X / Y	Lungime segment (** (m)
1	507.431,09 421.831,268	2	507.412,466 421.841,269	21.139
2	507.412,466 421.841,269	3	507.408,175 421.840,585	4.345
3	507.408,175 421.840,585	4	507.403,875 421.839,936	4.349

Punct început	X / Y	Punct sfârșit	X / Y	Lungime segment (** (m)
4	507.403,875 421.839,936	5	507.381,796 421.854,887	26.665
5	507.381,796 421.854,887	6	507.368,041 421.868,113	19.082
6	507.368,041 421.868,113	7	507.362,172 421.861,728	8.673
7	507.362,172 421.861,728	8	507.364,249 421.859,994	2.706
8	507.364,249 421.859,994	9	507.377,174 421.849,367	16.733
9	507.377,174 421.849,367	10	507.389,915 421.839,049	16.395
10	507.389,915 421.839,049	11	507.398,69 421.832,545	10.923
11	507.398,69 421.832,545	12	507.409,207 421.826,489	12.136
12	507.409,207 421.826,489	13	507.424,948 421.816,951	18.405
13	507.424,948 421.816,951	1	507.431,09 421.831,268	15.579

** Lungimile segmentelor sunt determinate în planul de proiecție Stereo 70 și sunt rotunjite la 1 milimetru.

*** Distanța dintre puncte este formată din segmente cumulate ce sunt mai mici decât valoarea 1 milimetru.

**DATE DESPRE IMOBILUL NR. 1985**

Oficiul de Cadastru și Publicitate Imobiliară ARGES
Biroul de Cadastru și Publicitate Imobiliară Campulung

A. Partea I. Descrierea imobilului

TEREN Intravilan

Nr. CF vechi:42
Nr. cadastral vechi:74

Adresa: Loc. Valea Mare Pravat, Nr. 184, Jud. Arges

Nr. Crt	Nr cadastral Nr. topografic	Suprafața* (mp)	Observații / Referințe
A1	82175	Din acte: 3.031 Masurata: 3.117	Sector cadastral:23 Teren imprejmuit;

Construcții

Crt	Nr cadastral Nr. topografic	Adresa	Observații / Referințe
A1.1	82175-C1	Loc. Valea Mare Pravat, Nr. 184, Jud. Arges	Nr. niveluri:2; S. construita la sol:125 mp; S. construita desfasurata:238 mp;
A1.2	82175-C2	Loc. Valea Mare Pravat, Nr. 184, Jud. Arges	Nr. niveluri:1; S. construita la sol:29 mp; S. construita desfasurata:29 mp;
A1.3	82175-C3	Loc. Valea Mare Pravat, Nr. 184, Jud. Arges	Nr. niveluri:1; S. construita la sol:18 mp; S. construita desfasurata:18 mp;
A1.4	82175-C4	Loc. Valea Mare Pravat, Nr. 184, Jud. Arges	Nr. niveluri:1; S. construita la sol:17 mp; S. construita desfasurata:17 mp;

B. Partea II. Proprietari și acte

Inscrieri privitoare la dreptul de proprietate și alte drepturi reale		Referințe
2305 / 13/09/2000		
Act Notarial nr. 2822, din 11/09/2000 emis de notar public Ionescu Cornelia;		
B1	Intabulare, drept de PROPRIETATE, dobandit prin Conventie, cota actuala 1/1, cota initiala 1/1 1) MARINA LUCIAN 2) MARINA MARIANA	A1, A1.1, A1.2, A1.3, A1.4

C. Partea III. SARCINI

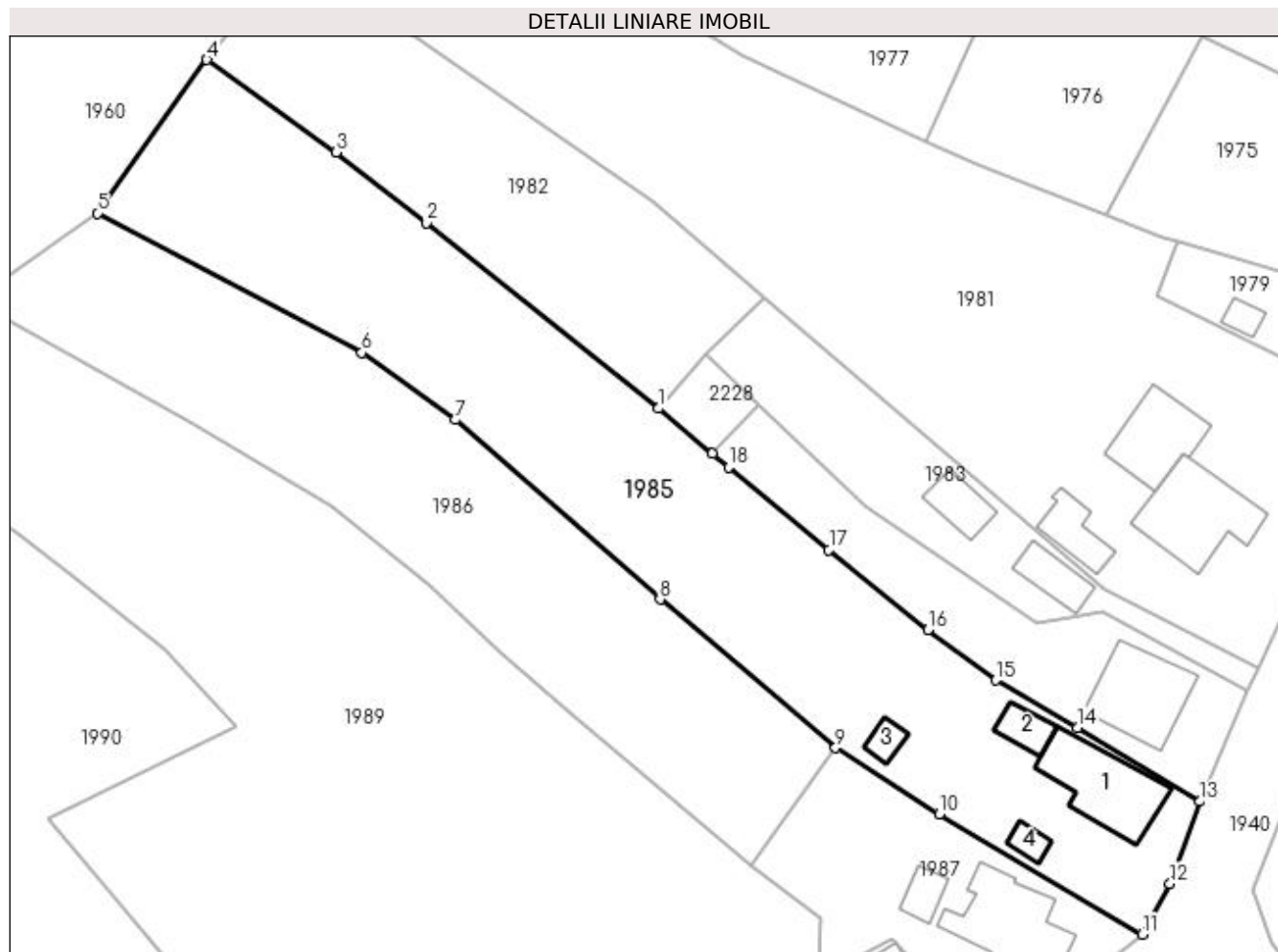
Inscrieri privind dezmembramintele dreptului de proprietate, drepturi reale de garanție și sarcini		Referințe
2305 / 13/09/2000		
Act Notarial nr. 2822, din 11/09/2000 emis de notar public Ionescu Cornelia;		
C1	Intabulare, drept de UZUFRUCT VIAGER, dobandit prin Conventie, cota actuala 1/1, cota initiala 1/1 1) MARINA DUMITRU, lipsă CNP 2) MARINA VICTORIA, lipsă CNP	A1, A1.1, A1.2, A1.3, A1.4

Anexa Nr. 1 La Partea I

Teren

Nr cadastral	Suprafața (mp)*	Observații / Referințe
82175	Din acte: 3.031 Masurata: 3.117	

* Suprafața este determinată în planul de proiecție Stereo 70.



Date referitoare la teren

Crt	Categorie folosință	Intravilan	Suprafața (mp)	Tarla	Parcelă	Nr. topo	Observații / Referințe
1	curți constructii	DA	924	7	405,414	-	
2	faneata	DA	2.043	7	405,416,406	-	
3	livada	DA	150	7	405	-	

Date referitoare la construcții

Crt	Număr	Destinație construcție	Supraf. (mp)	Situație juridică	Observații / Referințe
A1.1	82175-C1	construcții de locuințe	125	Cu acte	Nr. niveluri:2; S. construita la sol:125 mp; S. construita desfasurata:238 mp;
A1.2	82175-C2	construcții anexa	29	Cu acte	Nr. niveluri:1; S. construita la sol:29 mp; S. construita desfasurata:29 mp;
A1.3	82175-C3	construcții anexa	18	Cu acte	Nr. niveluri:1; S. construita la sol:18 mp; S. construita desfasurata:18 mp;
A1.4	82175-C4	construcții anexa	17	Cu acte	Nr. niveluri:1; S. construita la sol:17 mp; S. construita desfasurata:17 mp;

Lungime Segmente

1) Valorile lungimilor segmentelor sunt obținute din proiecție în plan.

Punct început	X / Y	Punct sfârșit	X / Y	Lungime segment (** (m)
1	507.355,212 421.867,54	2	507.325,388 421.891,415	38.203
2	507.325,388 421.891,415	3	507.313,735 421.900,555	14.81
3	507.313,735 421.900,555	4	507.297,058 421.912,448	20.483
4	507.297,058 421.912,448	5	507.282,952 421.892,681	24.284
5	507.282,952 421.892,681	6	507.317,028 421.874,719	38.52
6	507.317,028 421.874,719	7	507.329,044 421.866,073	14.803
7	507.329,044 421.866,073	8	507.355,419 421.842,981	35.055
8	507.355,419 421.842,981	9	507.378,021 421.823,855	29.608
9	507.378,021 421.823,855	10	507.391,392 421.815,336	15.854
10	507.391,392 421.815,336	11	507.417,488 421.799,843	30.349
11	507.417,488 421.799,843	12	507.421,087 421.806,381	7.463
12	507.421,087 421.806,381	13	507.424,948 421.816,951	11.253
13	507.424,948 421.816,951	14	507.409,207 421.826,489	18.405
14	507.409,207 421.826,489	15	507.398,69 421.832,545	12.136
15	507.398,69 421.832,545	16	507.389,915 421.839,049	10.923
16	507.389,915 421.839,049	17	507.377,174 421.849,367	16.395
17	507.377,174 421.849,367	18	507.364,249 421.859,994	16.733
18	507.364,249 421.859,994	19	507.362,172 421.861,728	2.706
19	507.362,172 421.861,728	1	507.355,212 421.867,54	9.068

** Lungimile segmentelor sunt determinate în planul de proiecție Stereo 70 și sunt rotunjite la 1 milimetru.

*** Distanța dintre puncte este formată din segmente cumulate ce sunt mai mici decât valoarea 1 milimetru.

**DATE DESPRE IMOBILUL NR. 1986**

Oficiul de Cadastru și Publicitate Imobiliară ARGES
Biroul de Cadastru și Publicitate Imobiliară Campulung

A. Partea I. Descrierea imobilului

TEREN Intravilan

Adresa: Loc. Valea Mare Pravat, Jud. Arges

Nr. Crt	Nr cadastral Nr. topografic	Suprafața* (mp)	Observații / Referințe
A1		2.230	Sector cadastral:23 Teren imprejmuit;

B. Partea II. Proprietari și acte

Inscrieri privitoare la dreptul de proprietate și alte drepturi reale		Referințe
/		
Act Normativ nr. 7, din 13/03/1996 emis de PARLAMENT (art. 13 alin. 15);		
B1	Inscrierea provizorie, drept de PROPRIETATE, dobandit prin Lege, cota actuala 1/1, cota initiala 1/1 1) COMUNA VALEA MARE PRAVAT, CIF:5010196	A1

C. Partea III. SARCINI .

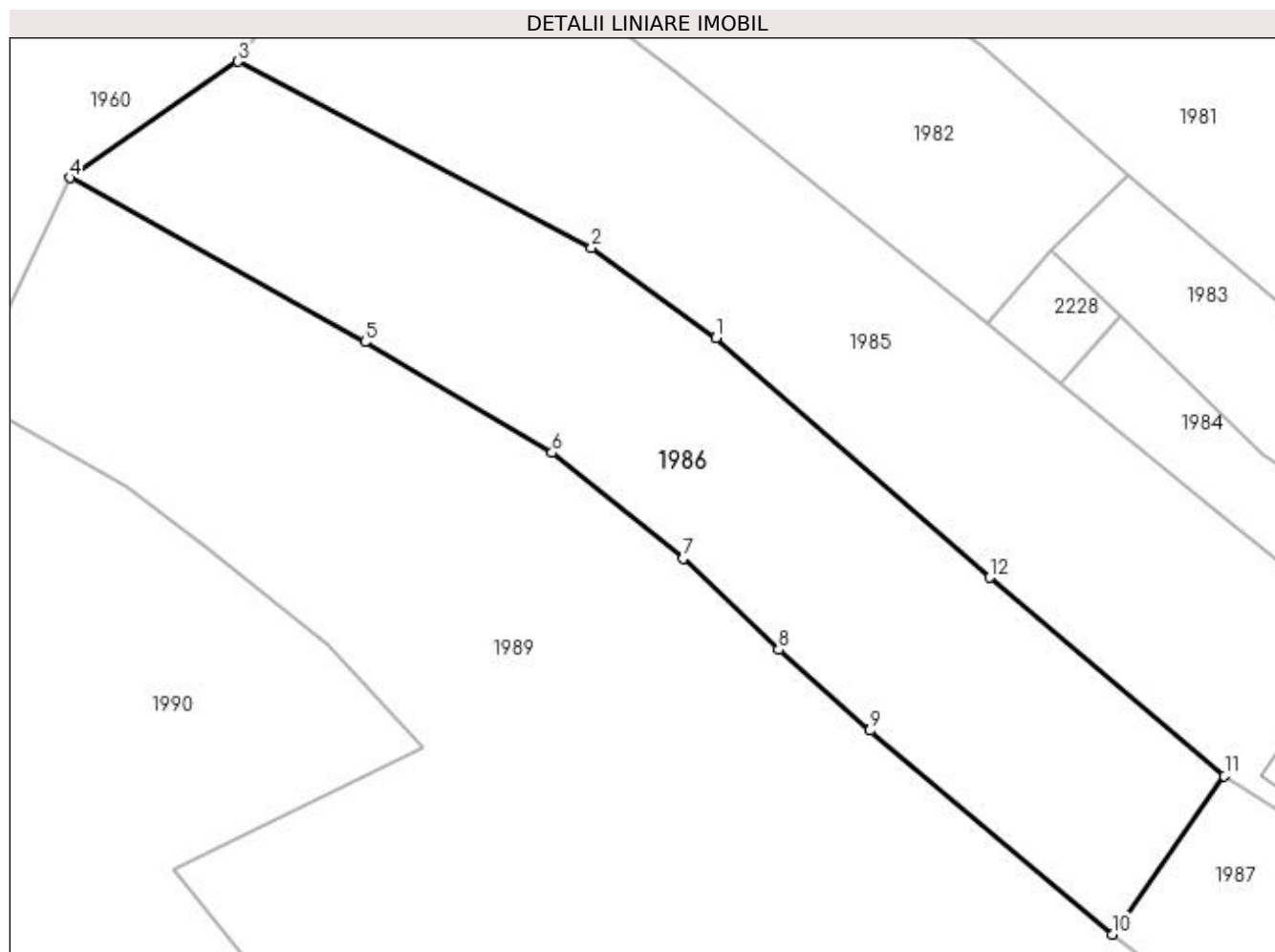
Inscrieri privind dezmembramintele dreptului de proprietate, drepturi reale de garanție și sarcini	Referințe
NU SUNT	

Anexa Nr. 1 La Partea I

Teren

Nr cadastral	Suprafața (mp)*	Observații / Referințe
	2.230	

* Suprafața este determinată în planul de proiecție Stereo 70.



Date referitoare la teren

Crt	Categorie folosință	Intravilan	Suprafața (mp)	Tarla	Parcelă	Nr. topo	Observații / Referințe
1	livada	DA	1.260	7	404,	-	
2	faneata	DA	970	7	401-403	-	

Lungime Segmente

1) Valorile lungimilor segmentelor sunt obținute din proiecție în plan.

Punct început	X / Y	Punct sfârșit	X / Y	Lungime segment (** (m)
1	507.329,044 421.866,073	2	507.317,028 421.874,719	14.803
2	507.317,028 421.874,719	3	507.282,952 421.892,681	38.52
3	507.282,952 421.892,681	4	507.266,748 421.881,464	19.708
4	507.266,748 421.881,464	5	507.295,196 421.865,673	32.537

Punct început	X / Y	Punct sfârșit	X / Y	Lungime segment (** (m)
5	507.295,196 421.865,673	6	507.313,21 421.854,994	20.941
6	507.313,21 421.854,994	7	507.325,86 421.844,807	16.242
7	507.325,86 421.844,807	8	507.335,062 421.836,036	12.712
8	507.335,062 421.836,036	9	507.343,881 421.828,264	11.755
9	507.343,881 421.828,264	10	507.367,219 421.808,615	30.508
10	507.367,219 421.808,615	11	507.378,021 421.823,855	18.68
11	507.378,021 421.823,855	12	507.355,419 421.842,981	29.608
12	507.355,419 421.842,981	1	507.329,044 421.866,073	35.055

** Lungimile segmentelor sunt determinate în planul de proiecție Stereo 70 și sunt rotunjite la 1 milimetru.

*** Distanța dintre puncte este formată din segmente cumulate ce sunt mai mici decât valoarea 1 milimetru.

**DATE DESPRE IMOBILUL NR. 1987**

Oficiul de Cadastru și Publicitate Imobiliară ARGES
Biroul de Cadastru și Publicitate Imobiliară Campulung

A. Partea I. Descrierea imobilului

TEREN Intravilan

Nr. CF vechi:866

Nr. cadastral vechi:1017/1

Adresa: Loc. Valea Mare Pravat, Nr. 185, Jud. Arges, punct "Cămin Casă "

Nr. Crt	Nr cadastral Nr. topografic	Suprafața* (mp)	Observații / Referințe
A1	82096	Din acte: 656 Masurata: 867	Sector cadastral:23 Teren imprejmuit;

Construcții

Crt	Nr cadastral Nr. topografic	Adresa	Observații / Referințe
A1.1	82096-C1	Loc. Valea Mare Pravat, Nr. 185, Jud. Arges, punct "Cămin Casă "	Nr. niveluri:1; S. construita la sol:149 mp; S. construita desfasurata:149 mp;
A1.2		Loc. Valea Mare Pravat, Nr. 185, Jud. Arges, punct "Cămin Casă "	Nr. niveluri:1; S. construita la sol:26 mp; S. construita desfasurata:26 mp;

B. Partea II. Proprietari și acte

Inscrieri privitoare la dreptul de proprietate și alte drepturi reale		Referințe
4951 / 24/04/2008		
Act Administrativ nr. 29359, din 19/11/1993 emis de Comisia Județeană pentru stabilirea dreptului de p (act dezmembreare nr 941 din 22.04.2008, emis de BNP Zipsi Cornelia;decizie civila definitiva si irevocabila nr 1719 din 01.01.2003, emis de Tribunalul Arges;incheiere cf nr 9525 din 01.10.2007, emis de OCPI Arges-BCPI Câmpulung;declaratie autentificata nr 2535 din 03.12.2007, emis de BNP Zipsi Cornelia;Contract de Vânzare-Cumpărare nr 252 din 01.01.1991, emis de BNP Zipsi Cornelia;incheiere cf nr 3102 din 05.08.2002, emis de Judecătoria Câmpulung -Bioul de Carte Funciară);		
B1	Intabulare, drept de PROPRIETATE- bun propriu - reconstituie și, dobandit prin Conventie, cota actuala 1/1, cota initiala 1/1 1) BĂDESCU LUCIAN-NICOLAE	A1, A1.1
/		
Act Normativ nr. 7, din 13/03/1996 emis de PARLAMENT (art. 12 alin. 16);		
B2	Intabulare, drept de PROPRIETATE, dobandit prin Construire, cota actuala 1/1, cota initiala 1/1 1) BĂDESCU LUCIAN-NICOLAE	A1.2

C. Partea III. SARCINI .

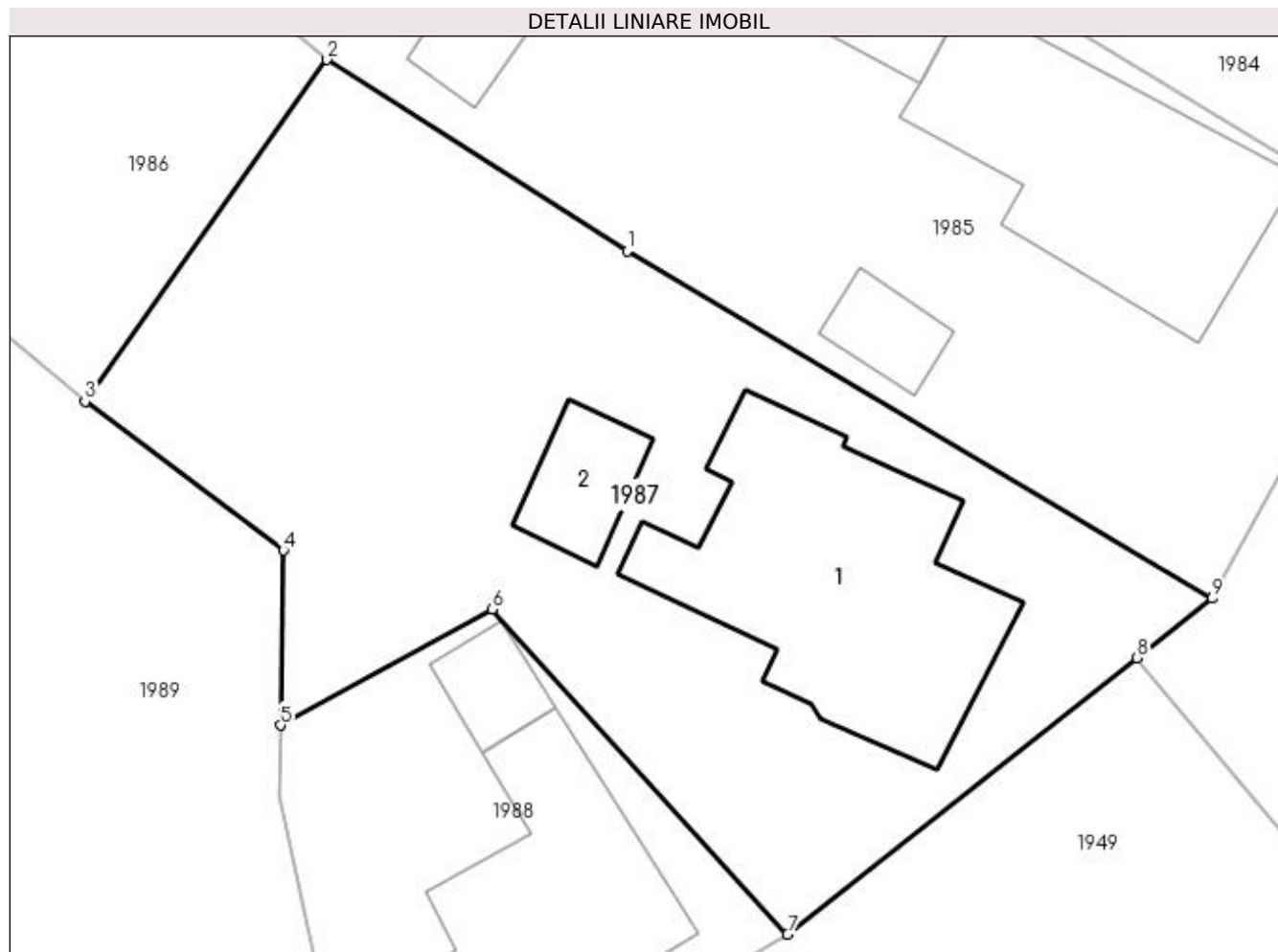
Inscrieri privind dezmembramentele dreptului de proprietate, drepturi reale de garanție și sarcini	Referințe
NU SUNT	

Anexa Nr. 1 La Partea I

Teren

Nr cadastral	Suprafața (mp)*	Observații / Referințe
82096	Din acte: 656 Masurata: 867	

* Suprafața este determinată în planul de proiecție Stereo 70.



Date referitoare la teren

Crt	Categorie folosință	Intra vilan	Suprafața (mp)	Tarla	Parcelă	Nr. topo	Observații / Referințe
1	curți constructii	DA	867	7	404,415	-	

Date referitoare la construcții

Crt	Număr	Destinație construcție	Supraf. (mp)	Situație juridică	Observații / Referințe
A1.1	82096-C1	construcții de locuințe	149	Cu acte	Nr. niveluri:1; S. construita la sol:149 mp; S. construita desfasurata:149 mp;
A1.2		construcții anexa	26	Cu acte	Nr. niveluri:1; S. construita la sol:26 mp; S. construita desfasurata:26 mp;

Lungime Segmente

1) Valorile lungimilor segmentelor sunt obținute din proiecție în plan.

Punct început	X / Y	Punct sfârșit	X / Y	Lungime segment (** (m)
1	507.391,392 421.815,336	2	507.378,021 421.823,855	15.854
2	507.378,021 421.823,855	3	507.367,219 421.808,615	18.68

Punct început	X / Y	Punct sfârșit	X / Y	Lungime segment (** (m)
3	507.367,219 421.808,615	4	507.376,075 421.801,984	11.063
4	507.376,075 421.801,984	5	507.375,955 421.794,19	7.795
5	507.375,955 421.794,19	6	507.385,376 421.799,355	10.744
6	507.385,376 421.799,355	7	507.398,546 421.784,873	19.575
7	507.398,546 421.784,873	8	507.414,122 421.797,186	19.855
8	507.414,122 421.797,186	9	507.417,488 421.799,843	4.288
9	507.417,488 421.799,843	1	507.391,392 421.815,336	30.349

** Lungimile segmentelor sunt determinate în planul de proiecție Stereo 70 și sunt rotunjite la 1 milimetru.

*** Distanța dintre puncte este formată din segmente cumulate ce sunt mai mici decât valoarea 1 milimetru.

**DATE DESPRE IMOBILUL NR. 1988**

Oficiul de Cadastru și Publicitate Imobiliară ARGES
Biroul de Cadastru și Publicitate Imobiliară Campulung

A. Partea I. Descrierea imobilului

TEREN Intravilan

Nr. CF vechi:867

Nr. cadastral vechi:1017/2

Adresa: Loc. Valea Mare Pravat, Nr. 185A, Jud. Arges, punct "Cămin Casă "

Nr. Crt	Nr cadastral Nr. topografic	Suprafața* (mp)	Observații / Referințe
A1	82097	Din acte: 296 Masurata: 309	Sector cadastral:23 Teren imprejmuit;

Construcții

Crt	Nr cadastral Nr. topografic	Adresa	Observații / Referințe
A1.1		Loc. Valea Mare Pravat, Nr. 185A, Jud. Arges, punct "Cămin Casă "	Nr. niveluri:2; S. construita la sol:95 mp; S. construita desfasurata:190 mp;
A1.2		Loc. Valea Mare Pravat, Nr. 185A, Jud. Arges, punct "Cămin Casă "	Nr. niveluri:1; S. construita la sol:18 mp; S. construita desfasurata:18 mp;

B. Partea II. Proprietari și acte

Inscrieri privitoare la dreptul de proprietate și alte drepturi reale		Referințe
4952 / 24/04/2008		
Act Notarial nr. 942, din 22/04/2008 emis de BNP Zipiși Cornelia;		
B1	Intabulare, drept de PROPRIETATE- bun propriu, dobandit prin Conventie, cota actuala 1/1, cota initiala 1/1 1) ȚONI BOGDAN-GABRIEL , necăsătorit	A1
/		
Act Normativ nr. 7, din 13/03/1996 emis de PARLAMENT (art. 12 alin. 16);		
B2	Intabulare, drept de PROPRIETATE, dobandit prin Construire, cota actuala 1/1, cota initiala 1/1 1) ȚONI BOGDAN-GABRIEL	A1.1, A1.2

C. Partea III. SARCINI .

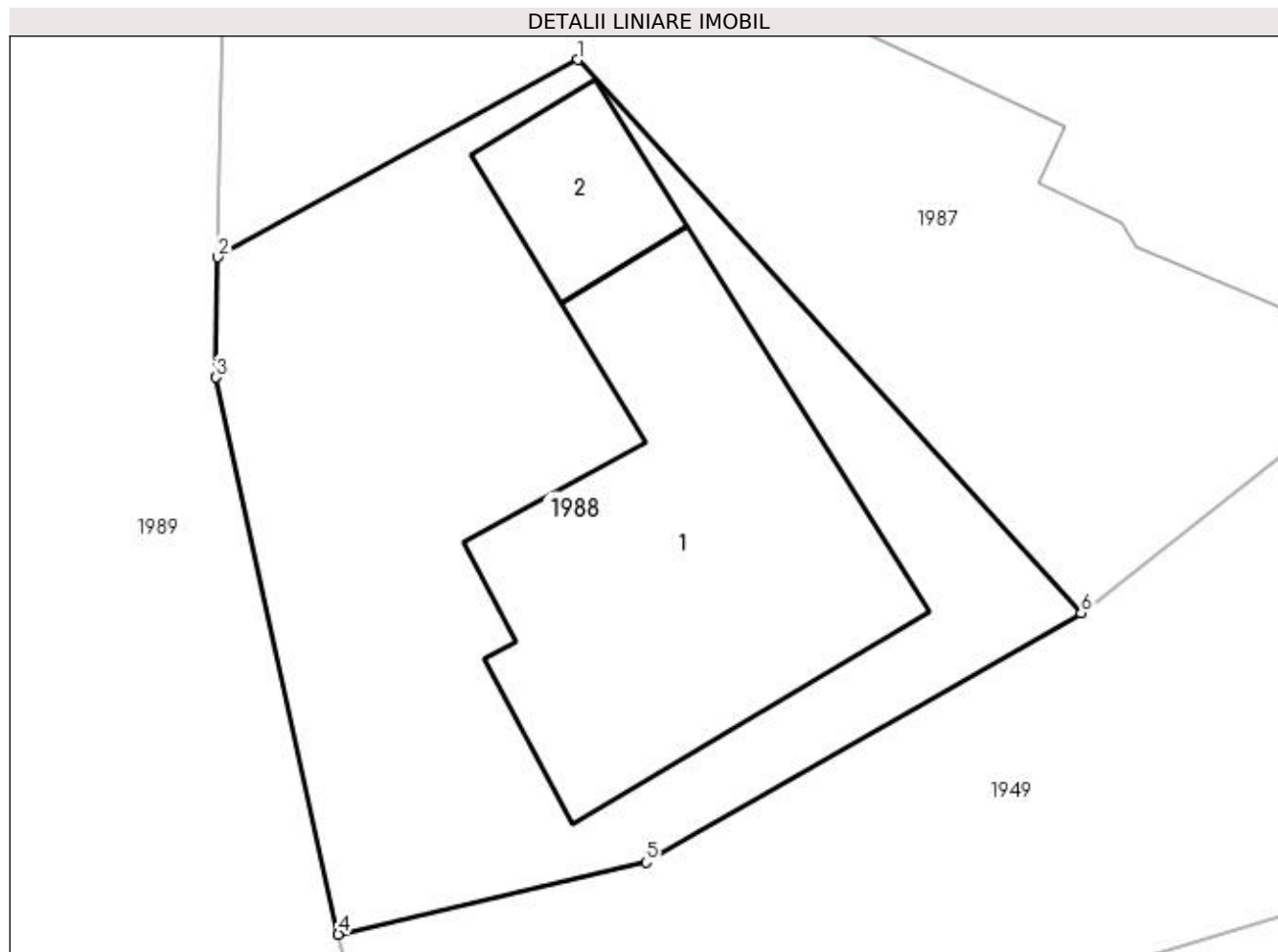
Inscrieri privind dezmembramintele dreptului de proprietate, drepturi reale de garanție și sarcini	Referințe
NU SUNT	

Anexa Nr. 1 La Partea I

Teren

Nr cadastral	Suprafața (mp)*	Observații / Referințe
82097	Din acte: 296 Masurata: 309	

* Suprafața este determinată în planul de proiecție Stereo 70.



Date referitoare la teren

Crt	Categorie folosință	Intra vilan	Suprafața (mp)	Tarla	Parcelă	Nr. topo	Observații / Referințe
1	curți construcții	DA	309	7	415	-	

Date referitoare la construcții

Crt	Număr	Destinație construcție	Supraf. (mp)	Situație juridică	Observații / Referințe
A1.1		construcții de locuințe	95	Cu acte	Nr. niveluri:2; S. construita la sol:95 mp; S. construita desfasurata:190 mp;
A1.2		construcții anexa	18	Cu acte	Nr. niveluri:1; S. construita la sol:18 mp; S. construita desfasurata:18 mp;

Lungime Segmente

1) Valorile lungimilor segmentelor sunt obținute din proiecție în plan.

Punct început	X / Y	Punct sfârșit	X / Y	Lungime segment (** (m))
1	507.385,376 421.799,355	2	507.375,955 421.794,19	10.744
2	507.375,955 421.794,19	3	507.375,906 421.791,038	3.152

Punct început	X / Y	Punct sfârșit	X / Y	Lungime segment (** (m)
3	507.375,906 421.791,038	4	507.379,106 421.776,466	14.919
4	507.379,106 421.776,466	5	507.387,161 421.778,352	8.273
5	507.387,161 421.778,352	6	507.398,546 421.784,873	13.12
6	507.398,546 421.784,873	1	507.385,376 421.799,355	19.575

** Lungimile segmentelor sunt determinate în planul de proiecție Stereo 70 și sunt rotunjite la 1 milimetru.

*** Distanța dintre puncte este formată din segmente cumulate ce sunt mai mici decât valoarea 1 milimetru.

**DATE DESPRE IMOBILUL NR. 1989**

Oficiul de Cadastru și Publicitate Imobiliară ARGES
Biroul de Cadastru și Publicitate Imobiliară Campulung

A. Partea I. Descrierea imobilului

TEREN Intravilan

Adresa: Loc. Valea Mare Pravat, Jud. Arges

Nr. Crt	Nr cadastral Nr. topografic	Suprafața* (mp)	Observații / Referințe
A1		Din acte: 5.365 Masurata: 5.876	Sector cadastral:23 Teren imprejmuit;

B. Partea II. Proprietari și acte

Inscrieri privitoare la dreptul de proprietate și alte drepturi reale	Referințe
/	
Act Notarial nr. 1561, din 20/10/1998 emis de NP EVA CONSTANTINESCU (Certificat de căsătorie nr. 1063/21.05.1983 eliberat de Consiliul Popular al Sectorului 3);	
B1	A1
Intabulare, drept de PROPRIETATE bun comun , dobandit prin Conventie, cota actuala 1/1, cota initiala 1/1	
1) BLAGA MARIAN ALEXANDRU , căsătorit cu	
2) BLAGA VIOLETA	

C. Partea III. SARCINI .

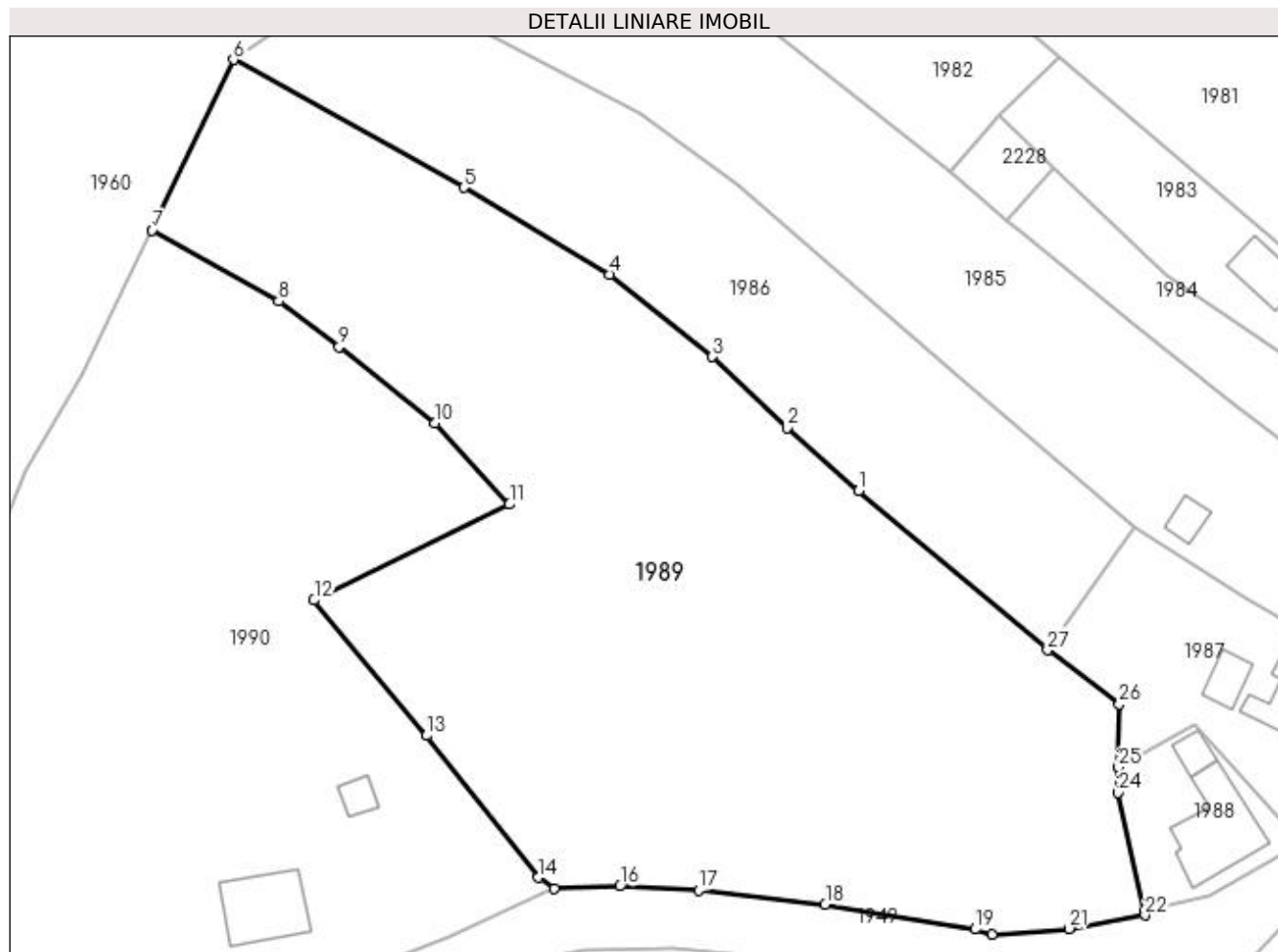
Inscrieri privind dezmembramintele dreptului de proprietate, drepturi reale de garanție și sarcini	Referințe
NU SUNT	

Anexa Nr. 1 La Partea I

Teren

Nr cadastral	Suprafața (mp)*	Observații / Referințe
	Din acte: 5.365 Masurata: 5.876	

* Suprafața este determinată în planul de proiecție Stereo 70.



Date referitoare la teren

Crt	Categorie folosință	Intra vilan	Suprafața (mp)	Tarla	Parcelă	Nr. topo	Observații / Referințe
1	faneata	DA	5.876	7	401-404	-	

Lungime Segmente

1) Valorile lungimilor segmentelor sunt obținute din proiecție în plan.

Punct început	X / Y	Punct sfârșit	X / Y	Lungime segment (** (m)
1	507.343,881 421.828,264	2	507.335,062 421.836,036	11.755
3	507.325,86 421.844,807	4	507.313,21 421.854,994	16.242
5	507.295,196 421.865,673	6	507.266,748 421.881,464	32.537
7	507.256,736 421.860,451	8	507.272,333 421.851,672	17.898
9	507.279,783 421.846,018	10	507.291,578 421.836,635	15.072

Punct început	X / Y	Punct sfârșit	X / Y	Lungime segment (** (m)
2	507.335,062 421.836,036	3	507.325,86 421.844,807	12.712
4	507.313,21 421.854,994	5	507.295,196 421.865,673	20.941
6	507.266,748 421.881,464	7	507.256,736 421.860,451	23.276
8	507.272,333 421.851,672	9	507.279,783 421.846,018	9.353
10	507.291,578 421.836,635	11	507.300,813 421.826,616	13.626

Punct început	X / Y	Punct sfârșit	X / Y	Lungime segment (** (m))
11	507.300,813 421.826,616	12	507.276,701 421.814,793	26.855
13	507.290,543 421.798,068	14	507.304,376 421.780,559	22.314
15	507.306,336 421.779,216	16	507.314,471 421.779,504	8.14
17	507.324,142 421.778,988	18	507.339,762 421.777,224	15.719
19	507.358,266 421.774,19	20	507.360,411 421.773,566	2.234
21	507.369,884 421.774,263	22	507.379,238 421.775,919	9.499
23	507.379,106 421.776,466	24	507.375,906 421.791,038	14.919
25	507.375,955 421.794,19	26	507.376,075 421.801,984	7.795
27	507.367,219 421.808,615	1	507.343,881 421.828,264	30.508

Punct început	X / Y	Punct sfârșit	X / Y	Lungime segment (** (m))
12	507.276,701 421.814,793	13	507.290,543 421.798,068	21.71
14	507.304,376 421.780,559	15	507.306,336 421.779,216	2.376
16	507.314,471 421.779,504	17	507.324,142 421.778,988	9.685
18	507.339,762 421.777,224	19	507.358,266 421.774,19	18.751
20	507.360,411 421.773,566	21	507.369,884 421.774,263	9.499
22	507.379,238 421.775,919	23	507.379,106 421.776,466	0.563
24	507.375,906 421.791,038	25	507.375,955 421.794,19	3.152
26	507.376,075 421.801,984	27	507.367,219 421.808,615	11.063

** Lungimile segmentelor sunt determinate în planul de proiecție Stereo 70 și sunt rotunjite la 1 milimetru.

*** Distanța dintre puncte este formată din segmente cumulate ce sunt mai mici decât valoarea 1 milimetru.

**DATE DESPRE IMOBILUL NR. 1990**

Oficiul de Cadastru și Publicitate Imobiliară ARGES
Biroul de Cadastru și Publicitate Imobiliară Campulung

A. Partea I. Descrierea imobilului

TEREN Intravilan

Adresa: Loc. Valea Mare Pravat, Nr. 185C, Jud. Arges, Pct.Tesileanu

Nr. Crt	Nr cadastral Nr. topografic	Suprafața* (mp)	Observații / Referințe
A1	81500	6.077	Sector cadastral:23 Teren neimprijmit;

Construcții

Crt	Nr cadastral Nr. topografic	Adresa	Observații / Referințe
A1.1	81500-C1	Loc. Valea Mare Pravat, Nr. 185C, Jud. Arges, Pct.Tesileanu	Nr. niveluri:1; S. construita la sol:80 mp; S. construita desfasurata:80 mp; Locuinta P construita in anul 2022
A1.2	81500-C2	Loc. Valea Mare Pravat, Nr. 185C, Jud. Arges, Pct.Tesileanu	Nr. niveluri:1; S. construita la sol:16 mp; S. construita desfasurata:16 mp; Anexa P

B. Partea II. Proprietari și acte

Inscrieri privitoare la dreptul de proprietate și alte drepturi reale		Referințe
16830 / 16/11/2017		
Act Notarial nr. 2378, din 15/11/2017 emis de Ionescu Cornelia;		
B2	Intabulare, drept de PROPRIETATE, dobandit prin Conventie, cota actuala 2/8, cota initiala 1/1 1) SOLOMON PAUL GABRIEL	A1
4305 / 08/03/2021		
Act Notarial nr. 26, din 04/03/2021 emis de Ionescu Iulia (act notarial nr 192 din 04.03.2021, emis de Ionescu Iulia);		
B3	Intabulare, drept de PROPRIETATE- bun propriu, dobandit prin Succesiune, cota actuala 1/8, cota initiala 1/8 1) SOLOMON PAUL GABRIEL	A1
Act Notarial nr. 198, din 04/03/2021 emis de Ionescu Iulia;		
B4	Intabulare, drept de PROPRIETATE- bun propriu, dobandit prin lesire Din Indiviziune, cota actuala 1/8, cota initiala 1/8 1) SOLOMON PAUL GABRIEL	A1
Act Notarial nr. 199, din 04/03/2021 emis de Ionescu Iulia;		
B7	Intabulare, drept de PROPRIETATE- bun propriu, dobandit prin Conventie, cota actuala 1/2, cota initiala 1/2 1) ARSENE NATALIA-MIHAELA, necasatorita	A1
14146 / 01/07/2022		
Act Administrativ nr. 2435, din 02/05/2022 emis de PRIMĂRIA VALEA MARE PRAVĂȚ (act administrativ nr 3578 din 30.06.2022, emis de Primaria Valea Mare Pravat;act administrativ nr 3577 din 30.06.2022, emis de Priamria Valea Mare Pravat);		
B9	Intabulare, drept de PROPRIETATE, dobandit prin Construire, cota actuala 1/1, cota initiala 1/1 1) ARSENE NATALIA-MIHAELA 2) SOLOMON PAUL GABRIEL	A1.1
/		
Act Normativ nr. 7, din 13/03/1996 emis de PARLAMENT (art. 12 alin. 16);		
B10	Intabulare, drept de PROPRIETATE, dobandit prin Construire, cota actuala 1/1, cota initiala 1/1 1) SOLOMON PAUL GABRIEL 2) ARSENE NATALIA-MIHAELA	A1.2

C. Partea III. SARCINI .

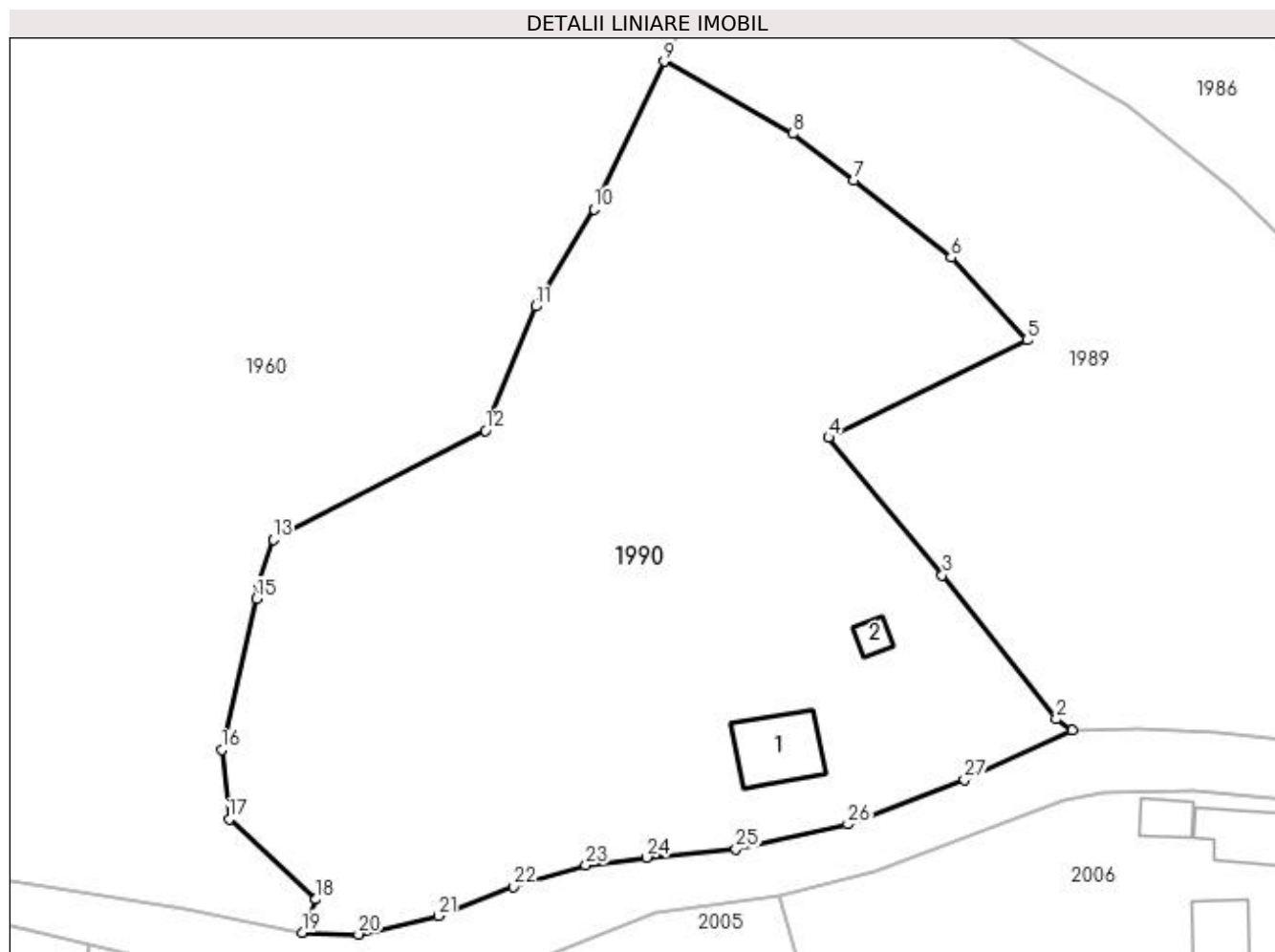
Inscrieri privind dezmembramintele dreptului de proprietate, drepturi reale de garanție și sarcini	Referințe
NU SUNT	

Anexa Nr. 1 La Partea I

Teren

Nr cadastral	Suprafața (mp)*	Observații / Referințe
81500	6.077	

* Suprafața este determinată în planul de proiecție Stereo 70.



Date referitoare la teren

Crt	Categorie folosință	Intra vilan	Suprafața (mp)	Tarla	Parcelă	Nr. topo	Observații / Referințe
1	arabil	DA	2.024	7	400	-	
2	faneata	DA	3.780	7	400,401	-	
3	curti constructii	DA	273	7	400	-	

Date referitoare la construcții

Crt	Număr	Destinație construcție	Supraf. (mp)	Situație juridică	Observații / Referințe
A1.1	81500-C1	construcții de locuințe	80	Cu acte	Nr. niveluri:1; S. construita la sol:80 mp; S. construita desfasurata:80 mp; Locuinta P construita in anul 2022
A1.2	81500-C2	construcții anexa	16	Cu acte	Nr. niveluri:1; S. construita la sol:16 mp; S. construita desfasurata:16 mp; Anexa P

Lungime Segmente

1) Valorile lungimilor segmentelor sunt obținute din proiecție în plan.

Punct început	X / Y	Punct sfârșit	X / Y	Lungime segment (** (m)
1	507.306,336 421.779,216	2	507.304,376 421.780,559	2.376

Punct început	X / Y	Punct sfârșit	X / Y	Lungime segment (** (m)
2	507.304,376 421.780,559	3	507.290,543 421.798,068	22.314

Punct început	X / Y	Punct sfârșit	X / Y	Lungime segment (** (m)
3	507.290,543 421.798,068	4	507.276,701 421.814,793	21.71
5	507.300,813 421.826,616	6	507.291,578 421.836,635	13.626
7	507.279,783 421.846,018	8	507.272,333 421.851,672	9.353
9	507.256,736 421.860,451	10	507.248,171 421.842,533	19.86
11	507.241,116 421.830,709	12	507.234,994 421.815,635	16.27
13	507.209,234 421.802,356	14	507.207,387 421.796,975	5.689
15	507.207,155 421.795,226	16	507.202,967 421.776,868	18.83
17	507.203,839 421.768,382	18	507.214,401 421.758,69	14.335
19	507.212,72 421.754,66	20	507.219,574 421.754,421	6.858
21	507.229,299 421.756,681	22	507.238,427 421.760,231	9.794
23	507.247,202 421.762,826	24	507.254,617 421.763,784	7.477
25	507.265,445 421.764,809	26	507.279,039 421.767,784	13.916
27	507.293,207 421.773,242	1	507.306,336 421.779,216	14.424

Punct început	X / Y	Punct sfârșit	X / Y	Lungime segment (** (m)
4	507.276,701 421.814,793	5	507.300,813 421.826,616	26.855
6	507.291,578 421.836,635	7	507.279,783 421.846,018	15.072
8	507.272,333 421.851,672	9	507.256,736 421.860,451	17.898
10	507.248,171 421.842,533	11	507.241,116 421.830,709	13.769
12	507.234,994 421.815,635	13	507.209,234 421.802,356	28.981
14	507.207,387 421.796,975	15	507.207,155 421.795,226	1.764
16	507.202,967 421.776,868	17	507.203,839 421.768,382	8.531
18	507.214,401 421.758,69	19	507.212,72 421.754,66	4.367
20	507.219,574 421.754,421	21	507.229,299 421.756,681	9.984
22	507.238,427 421.760,231	23	507.247,202 421.762,826	9.151
24	507.254,617 421.763,784	25	507.265,445 421.764,809	10.876
26	507.279,039 421.767,784	27	507.293,207 421.773,242	15.183

** Lungimile segmentelor sunt determinate în planul de proiecție Stereo 70 și sunt rotunjite la 1 milimetru.

*** Distanța dintre puncte este formată din segmente cumulate ce sunt mai mici decât valoarea 1 milimetru.

**DATE DESPRE IMOBILUL NR. 1991**

Oficiul de Cadastru și Publicitate Imobiliară ARGES
Biroul de Cadastru și Publicitate Imobiliară Campulung

A. Partea I. Descrierea imobilului

TEREN Intravilan

Adresa: Loc. Valea Mare Pravat, Jud. Arges, PCT."ACASA"

Nr. Crt	Nr cadastral Nr. topografic	Suprafața* (mp)	Observații / Referințe
A1	82519	1.500	Sector cadastral:23 Teren neimprejmuit;

B. Partea II. Proprietari și acte

Inscrieri privitoare la dreptul de proprietate și alte drepturi reale		Referințe
18525 / 31/08/2022		
Act Notarial nr. 3397, din 30/08/2022 emis de Simion Aurelia Maria;		
B1	Se infiinteaza cartea funciara 82519 a imobilului cu numarul cadastral 82519 / UAT Valea Mare Pravăț, rezultat din dezmembrarea imobilului cu numarul cadastral 81596 inscris in cartea funciara 81596;	A1
Act Notarial nr. 1650, din 02/08/2018 emis de ZIPISI ANDREEA BIANCA;		
B2	Se infiinteaza cartea funciara 81596 a imobilului cu numarul cadastral 81596/Valea Mare Pravat, rezultat din dezmembrarea imobilului cu numarul cadastral 81585 inscris in cartea funciara 81585; <i>OBSERVATII: pozitie transcrisa din CF 81596/Valea Mare Pravăț, inscrisa prin incheierea nr. 13187 din 03/08/2018;</i>	A1
18527 / 31/08/2022		
Act Notarial nr. 3400, din 30/08/2022 emis de Simion Aurelia Maria;		
B9	Intabulare, drept de PROPRIETATE-bun comun, dobandit prin Conventie, cota actuala 1/1, cota initiala 1/1 1) GHEORGHITA MARIAN-CATALIN, casatorit cu 2) GHEORGHITA MIHAELA	A1

C. Partea III. SARCINI .

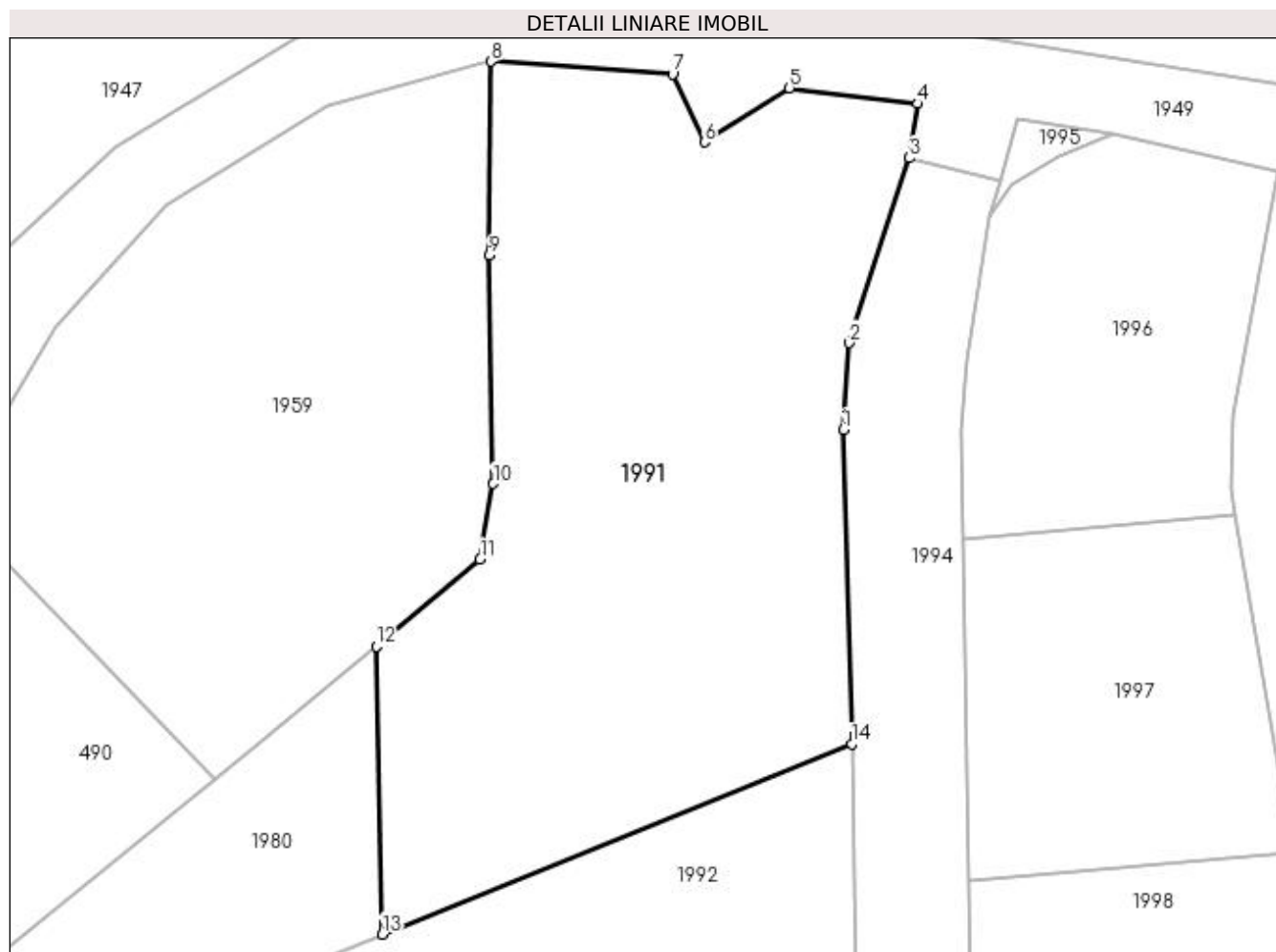
Inscrieri privind dezmembramintele dreptului de proprietate, drepturi reale de garanție și sarcini	Referințe
NU SUNT	

Anexa Nr. 1 La Partea I

Teren

Nr cadastral	Suprafața (mp)*	Observații / Referințe
82519	1.500	

* Suprafața este determinată în planul de proiecție Stereo 70.



Date referitoare la teren

Crt	Categorie folosință	Intravilan	Suprafața (mp)	Tarla	Parcelă	Nr. topo	Observații / Referințe
1	livada	DA	1.011	8	438	-	
2	faneata	DA	489	8	438	-	

Lungime Segmente

1) Valorile lungimilor segmentelor sunt obținute din proiecție în plan.

Punct început	X / Y	Punct sfârșit	X / Y	Lungime segment (** (m)
1	507.156,428 421.735,208	2	507.156,853 421.741,29	6.097
2	507.156,853 421.741,29	3	507.161,074 421.754,221	13.602
3	507.161,074 421.754,221	4	507.161,667 421.758,018	3.843
4	507.161,667 421.758,018	5	507.152,666 421.759,129	9.069

Punct început	X / Y	Punct sfârșit	X / Y	Lungime segment (** (m)
5	507.152,666 421.759,129	6	507.146,705 421.755,331	7.068
6	507.146,705 421.755,331	7	507.144,479 421.760,102	5.265
7	507.144,479 421.760,102	8	507.131,773 421.760,978	12.736
8	507.131,773 421.760,978	9	507.131,626 421.747,406	13.573
9	507.131,626 421.747,406	10	507.131,928 421.731,429	15.98
10	507.131,928 421.731,429	11	507.131,007 421.726,128	5.38
11	507.131,007 421.726,128	12	507.123,729 421.720,062	9.474
12	507.123,729 421.720,062	13	507.124,155 421.699,897	20.169
13	507.124,155 421.699,897	14	507.157,029 421.713,211	35.468
14	507.157,029 421.713,211	1	507.156,428 421.735,208	22.005

** Lungimile segmentelor sunt determinate în planul de proiecție Stereo 70 și sunt rotunjite la 1 milimetru.

*** Distanța dintre puncte este formată din segmente cumulate ce sunt mai mici decât valoarea 1 milimetru.

**DATE DESPRE IMOBILUL NR. 1992**

Oficiul de Cadastru și Publicitate Imobiliară ARGES
Biroul de Cadastru și Publicitate Imobiliară Campulung

A. Partea I. Descrierea imobilului

TEREN Intravilan

Adresa: Loc. Valea Mare Pravat, Jud. Arges, PCT."ACASA"

Nr. Crt	Nr cadastral Nr. topografic	Suprafața* (mp)	Observații / Referințe
A1	81597	1.500	Sector cadastral:23 Teren neimpregmuit;

Construcții

Crt	Nr cadastral Nr. topografic	Adresa	Observații / Referințe
A1.1		Loc. Valea Mare Pravat, Jud. Arges, PCT."ACASA"	Nr. niveluri:1; S. construita la sol:182 mp; S. construita desfasurata:182 mp;

B. Partea II. Proprietari și acte

Inscrieri privitoare la dreptul de proprietate și alte drepturi reale		Referințe
13187 / 03/08/2018		
Act Notarial nr. 1650, din 02/08/2018 emis de ZIPISI ANDREEA BIANCA;		
B1	Se infiinteaza cartea funciara 81597 a imobilului cu numarul cadastral 81597/Valea Mare Pravat, rezultat din dezmembrarea imobilului cu numarul cadastral 81585 inscris in cartea funciara 81585;	A1
Act Notarial nr. 1401, din 03/07/2018 emis de Zipisi Cornelia;		
B2	Se infiinteaza cf. 81585 a imobilului cu nr. cad. 81585/Valea Mare Pravat ca urmare a alipirii urmatoarelor 3 imobile: -- nr.cad.80940cf.80940; -- nr.cad.81568cf.81568; -- nr.cad.81580cf.81580;	A1
<i>OBSERVATII: pozitie transcrisa din CF 81585/Valea Mare Pravat, inscrisa prin incheierea nr. 10836 din 03/07/2018;</i>		
13188 / 03/08/2018		
Contract De Vânzare-Cumpărare nr. 1651, din 02/08/2018 emis de ZIPISI ANDREEA BIANCA;		
B9	Intabulare, drept de PROPRIETATE-bun comun, dobandit prin Conventie, cota actuala 1/1, cota initiala 1/1 1) BUDULUCA VASILE OVIDIU 2) BUDULUCA ELENA OTILIA, soti	A1
/		
Act Normativ nr. 7, din 13/03/1996 emis de PARLAMENT (art. 12 alin. 16);		
B10	Intabulare, drept de PROPRIETATE, dobandit prin Construire, cota actuala 1/1, cota initiala 1/1 1) BUDULUCA VASILE OVIDIU 2) BUDULUCA ELENA OTILIA	A1.1

C. Partea III. SARCINI .

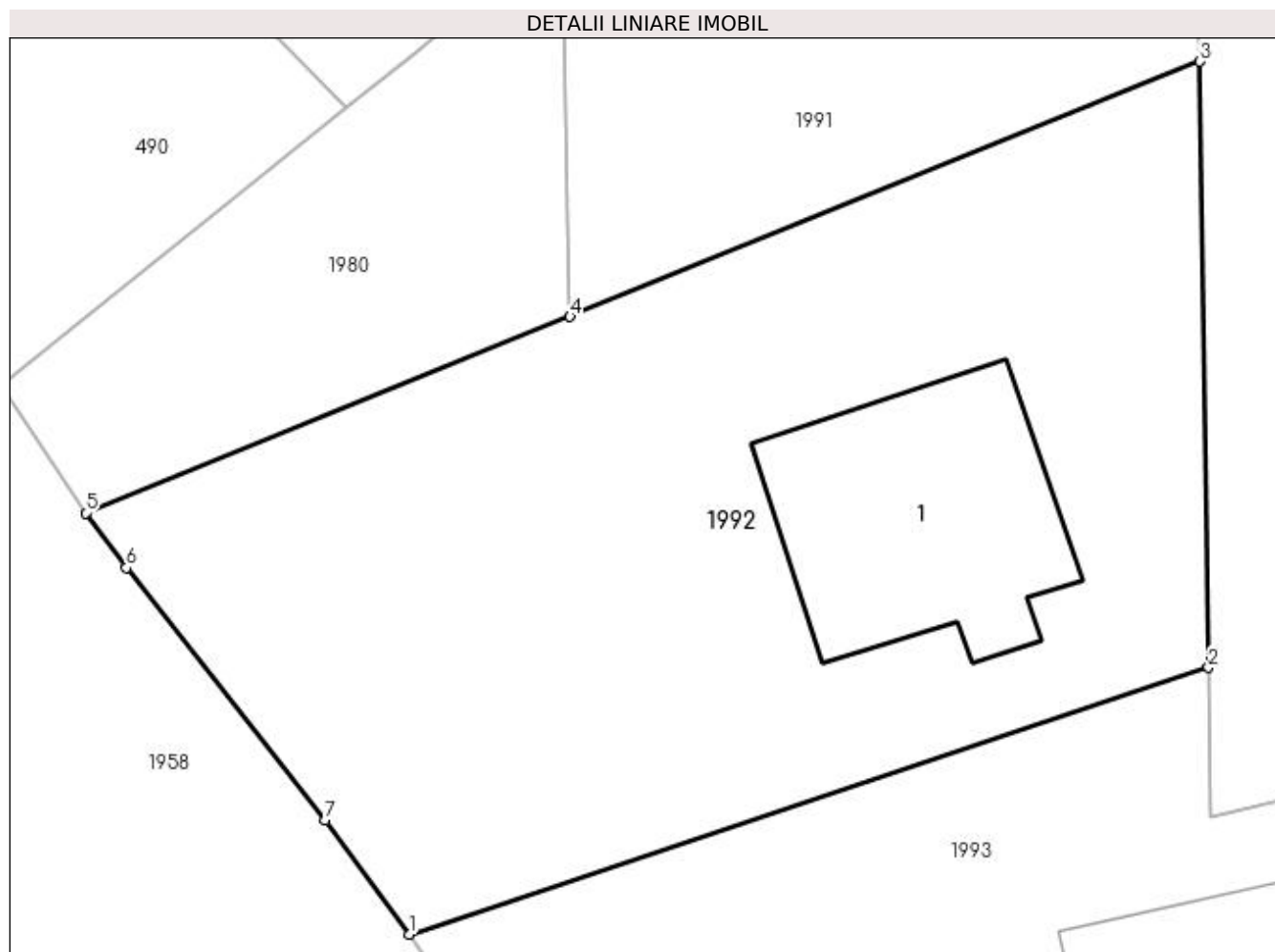
Inscrieri privind dezmembramintele dreptului de proprietate, drepturi reale de garanție și sarcini	Referințe
NU SUNT	

Anexa Nr. 1 La Partea I

Teren

Nr cadastral	Suprafața (mp)*	Observații / Referințe
81597	1.500	

* Suprafața este determinată în planul de proiecție Stereo 70.



Date referitoare la teren

Crt	Categorie folosință	Intra vilan	Suprafața (mp)	Tarla	Parcelă	Nr. topo	Observații / Referințe
1	livada	DA	1.205	8	438	-	
2	curți construcții	DA	295	8	438	-	

Date referitoare la construcții

Crt	Număr	Destinație construcție	Supraf. (mp)	Situație juridică	Observații / Referințe
A1.1		construcții de locuințe	182	Cu acte	Nr. niveluri:1; S. construita la sol:182 mp; S. construita desfasurata:182 mp;

Lungime Segmente

1) Valorile lungimilor segmentelor sunt obținute din proiecție în plan.

Punct început	X / Y	Punct sfârșit	X / Y	Lungime segment (** (m)
1	507.115,759 421.667,671	2	507.157,485 421.681,585	43.985
2	507.157,485 421.681,585	3	507.157,029 421.713,211	31.629
3	507.157,029 421.713,211	4	507.124,155 421.699,897	35.468

Punct început	X / Y	Punct sfârșit	X / Y	Lungime segment (** (m)
4	507.124,155 421.699,897	5	507.098,863 421.689,653	27.288
5	507.098,863 421.689,653	6	507.100,995 421.686,802	3.56
6	507.100,995 421.686,802	7	507.111,384 421.673,631	16.775
7	507.111,384 421.673,631	1	507.115,759 421.667,671	7.393

** Lungimile segmentelor sunt determinate în planul de proiecție Stereo 70 și sunt rotunjite la 1 milimetru.

*** Distanța dintre puncte este formată din segmente cumulate ce sunt mai mici decât valoarea 1 milimetru.



DATE DESPRE IMOBILUL NR. 1993

Oficiul de Cadastru și Publicitate Imobiliară ARGES
Biroul de Cadastru și Publicitate Imobiliară Campulung

A. Partea I. Descrierea imobilului

TEREN Intravilan

Adresa: Loc. Valea Mare Pravăț, Jud. Arges, PCT."ACASA"

Nr. Crt	Nr cadastral Nr. topografic	Suprafața* (mp)	Observații / Referințe
A1	81598	1.684	Sector cadastral:23 Teren neimprijmit;

Construcții

Crt	Nr cadastral Nr. topografic	Adresa	Observații / Referințe
A1.1	81598-C1	Loc. Valea Mare Pravăț, Jud. Arges, PCT."ACASA"	Nr. niveluri:1; S. construita la sol:120 mp; S. construita desfasurata:120 mp; Locuinta P construita in anul 2020

B. Partea II. Proprietari și acte

Inscrieri privitoare la dreptul de proprietate și alte drepturi reale		Referințe
13187 / 03/08/2018		
Act Notarial nr. 1650, din 02/08/2018 emis de ZIPISI ANDREEA BIANCA;		
B1	Se infiinteaza cartea funciara 81598 a imobilului cu numarul cadastral 81598/Valea Mare Pravăț, rezultat din dezmembrarea imobilului cu numarul cadastral 81585 inscris in cartea funciara 81585;	A1
Act Notarial nr. 1401, din 03/07/2018 emis de Zipisi Cornelia;		
B2	Se infiinteaza cf. 81585 a imobilului cu nr. cad. 81585/Valea Mare Pravăț ca urmare a alipirii urmatoarelor 3 imobile: -- nr.cad.80940cf.80940; -- nr.cad.81568cf.81568; -- nr.cad.81580cf.81580;	A1
<i>OBSERVATII: pozitie transcrisa din CF 81585/Valea Mare Pravăț, inscrisa prin incheierea nr. 10836 din 03/07/2018;</i>		
Act Notarial nr. 892, din 03/09/2013 emis de TULUCA FILOFTEIA;		
B3	Intabulare, drept de PROPRIETATE, dobandit prin Conventie, cota actuala 1/1, cota initiala 1/1 1) SOLOMON MIRCEA, necasatorit	A1
<i>OBSERVATII: pozitie transcrisa din CF 81585/Valea Mare Pravăț, inscrisa prin incheierea nr. 10836 din 03/07/2018; pozitie transcrisa din CF 80940/Valea Mare Pravăț, inscrisa prin incheierea nr. 13154 din 04/09/2013;</i>		
Act Notarial nr. 475, din 03/04/2008 emis de BNP TULUCA FILOFTEIA;		
B4	Intabulare, drept de PROPRIETATE, dobandit prin Conventie, cota actuala 1/1, cota initiala 1/1 1) SOLOMON MIRCEA, necasatorit	A1
<i>OBSERVATII: pozitie transcrisa din CF 81585/Valea Mare Pravăț, inscrisa prin incheierea nr. 10836 din 03/07/2018; pozitie transcrisa din CF 81568/Valea Mare Pravăț, inscrisa prin incheierea nr. 3981 din 04/04/2008; -prin dezmembrare din cf 446 Valea Mare Pravăț</i>		
Act Notarial nr. 1115, din 25/07/2008 emis de BNP TULUCA FILOFTEIA;		
B7	Intabulare, drept de PROPRIETATE, dobandit prin Conventie, cota actuala 1/1, cota initiala 1/1 1) SOLOMON MIRCEA, necasatorit	A1
<i>OBSERVATII: pozitie transcrisa din CF 81585/Valea Mare Pravăț, inscrisa prin incheierea nr. 10836 din 03/07/2018; pozitie transcrisa din CF 81580/Valea Mare Pravăț, inscrisa prin incheierea nr. 8954 din 28/07/2008; prin dezmembrare si transcriere din cf 446 Valea Mare Pravăț</i>		
4355 / 27/02/2020		
Act Administrativ nr. 408, din 28/01/2020 emis de Primaria Valea Mare Pravăț (act administrativ nr 18 din 04.10.2018, emis de Primaria Valea Mare Pravăț;act administrativ nr 4159 din 25.02.2020, emis de OCPI Arges;act administrativ nr 318 din 23.01.2020, emis de Primaria Valea Mare Pravăț;act notarial nr 1650 din 02.08.2018, emis de BNP Zipisi Andreea Bianca;act administrativ nr 44 din 23.08.2018, emis de Primaria Valea Mare Pravăț;act administrativ nr 01 din 14.01.2020, emis de Primaria Valea Mare Pravăț;act administrativ nr 324 din 23.01.2020, emis de Primaria Valea Mare Pravăț);		
B10	Intabulare, drept de PROPRIETATE, dobandit prin Construire, cota actuala 1/1, cota initiala 1/1 1) SOLOMON MIRCEA	A1.1

C. Partea III. SARCINI .

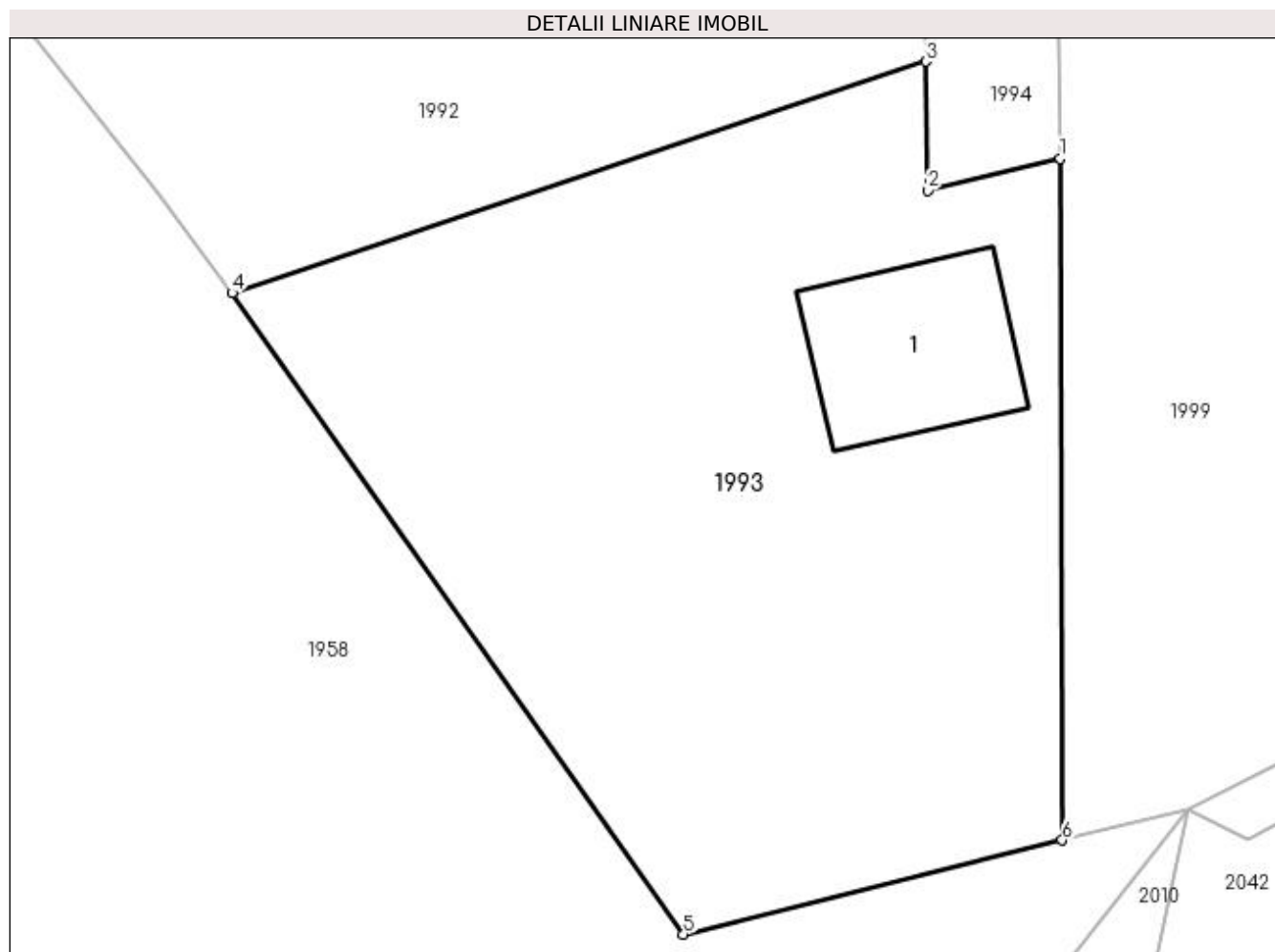
Inscrieri privind dezmembramintele dreptului de proprietate, drepturi reale de garanţie şi sarcini	Referinţe
NU SUNT	

Anexa Nr. 1 La Partea I

Teren

Nr cadastral	Suprafața (mp)*	Observații / Referințe
81598	1.684	

* Suprafața este determinată în planul de proiecție Stereo 70.



Date referitoare la teren

Crt	Categorie folosință	Intra vilan	Suprafața (mp)	Tarla	Parcelă	Nr. topo	Observații / Referințe
1	curți constructii	DA	769	8	439-442	-	
2	livada	DA	915	8	439-442	-	

Date referitoare la construcții

Crt	Număr	Destinație construcție	Supraf. (mp)	Situație juridică	Observații / Referințe
A1.1	81598-C1	construcții de locuințe	120	Cu acte	Nr. niveluri:1; S. construita la sol:120 mp; S. construita desfasurata:120 mp; Locuinta P construita in anul 2020

Lungime Segmente

1) Valorile lungimilor segmentelor sunt obținute din proiecție în plan.

Punct început	X / Y	Punct sfârșit	X / Y	Lungime segment (** (m)
1	507.165,57 421.675,76	2	507.157,597 421.673,834	8.202
2	507.157,597 421.673,834	3	507.157,485 421.681,585	7.752
3	507.157,485 421.681,585	4	507.115,759 421.667,671	43.985

Punct început	X / Y	Punct sfârșit	X / Y	Lungime segment (** (m)
4	507.115,759 421.667,671	5	507.142,922 421.629,119	47.16
5	507.142,922 421.629,119	6	507.165,7 421.634,777	23.47
6	507.165,7 421.634,777	1	507.165,57 421.675,76	40.983

** Lungimile segmentelor sunt determinate în planul de proiecție Stereo 70 și sunt rotunjite la 1 milimetru.

*** Distanța dintre puncte este formată din segmente cumulate ce sunt mai mici decât valoarea 1 milimetru.



DATE DESPRE IMOBILUL NR. 1994

Oficiul de Cadastru și Publicitate Imobiliară ARGES
Biroul de Cadastru și Publicitate Imobiliară Campulung

A. Partea I. Descrierea imobilului

TEREN Intravilan

Adresa: Loc. Valea Mare Pravat, Jud. Arges, PCT."ACASA"

Nr. Crt	Nr cadastral Nr. topografic	Suprafața* (mp)	Observații / Referințe
A1	81599	Din acte: 662 Masurata: 628	Sector cadastral:23 Teren neimprijmit;

B. Partea II. Proprietari și acte

Inscrieri privitoare la dreptul de proprietate și alte drepturi reale		Referințe
13187 / 03/08/2018		
Act Notarial nr. 1650, din 02/08/2018 emis de ZIPISI ANDREEA BIANCA;		
B1	Se infiinteaza cartea funciara 81599 a imobilului cu numarul cadastral 81599/Valea Mare Pravat, rezultat din dezmembrarea imobilului cu numarul cadastral 81585 inscris in cartea funciara 81585;	A1
Act Notarial nr. 1401, din 03/07/2018 emis de Zipisi Cornelia;		
B2	Se infiinteaza cf. 81585 a imobilului cu nr. cad. 81585/Valea Mare Pravat ca urmare a alipirii urmatoarelor 3 imobile: -- nr.cad.80940cf.80940; -- nr.cad.81568cf.81568; -- nr.cad.81580cf.81580;	A1
<i>OBSERVATII: pozitie transcrisa din CF 81585/Valea Mare Pravat, inscrisa prin incheierea nr. 10836 din 03/07/2018;</i>		
Act Notarial nr. 892, din 03/09/2013 emis de TULUCA FILOFTEIA;		
B3	Intabulare, drept de PROPRIETATE, dobandit prin Conventie, cota actuala 5/6, cota initiala 1/1 1) SOLOMON MIRCEA , necasatorit <i>OBSERVATII: pozitie transcrisa din CF 81585/Valea Mare Pravat, inscrisa prin incheierea nr. 10836 din 03/07/2018; pozitie transcrisa din CF 80940/Valea Mare Pravat, inscrisa prin incheierea nr. 13154 din 04/09/2013;</i>	A1
Act Notarial nr. 475, din 03/04/2008 emis de BNP TULUCA FILOFTEIA;		
B4	Intabulare, drept de PROPRIETATE, dobandit prin Conventie, cota actuala 5/6, cota initiala 1/1 1) SOLOMON MIRCEA , necasatorit <i>OBSERVATII: pozitie transcrisa din CF 81585/Valea Mare Pravat, inscrisa prin incheierea nr. 10836 din 03/07/2018; pozitie transcrisa din CF 81568/Valea Mare Pravat, inscrisa prin incheierea nr. 3981 din 04/04/2008; -prin dezmembrare din cf 446 Valea Mare Pravat</i>	A1
Act Notarial nr. 1115, din 25/07/2008 emis de BNP TULUCA FILOFTEIA;		
B7	Intabulare, drept de PROPRIETATE, dobandit prin Conventie, cota actuala 5/6, cota initiala 1/1 1) SOLOMON MIRCEA , necasatorit <i>OBSERVATII: pozitie transcrisa din CF 81585/Valea Mare Pravat, inscrisa prin incheierea nr. 10836 din 03/07/2018; pozitie transcrisa din CF 81580/Valea Mare Pravat, inscrisa prin incheierea nr. 8954 din 28/07/2008; prin dezmembrare si transcriere din cf 446 Valea Mare Pravat</i>	A1
13189 / 03/08/2018		
Contract De Vânzare-Cumpărare nr. 1651, din 02/08/2018 emis de ZIPISI ANDREEA BIANCA;		
B9	Intabulare, drept de PROPRIETATE-bun comun, dobandit prin Conventie, cota actuala 1/6, cota initiala 1/6 1) BUDULUCA VASILE OVIDIU 2) BUDULUCA ELENA OTILIA , soti	A1

C. Partea III. SARCINI .

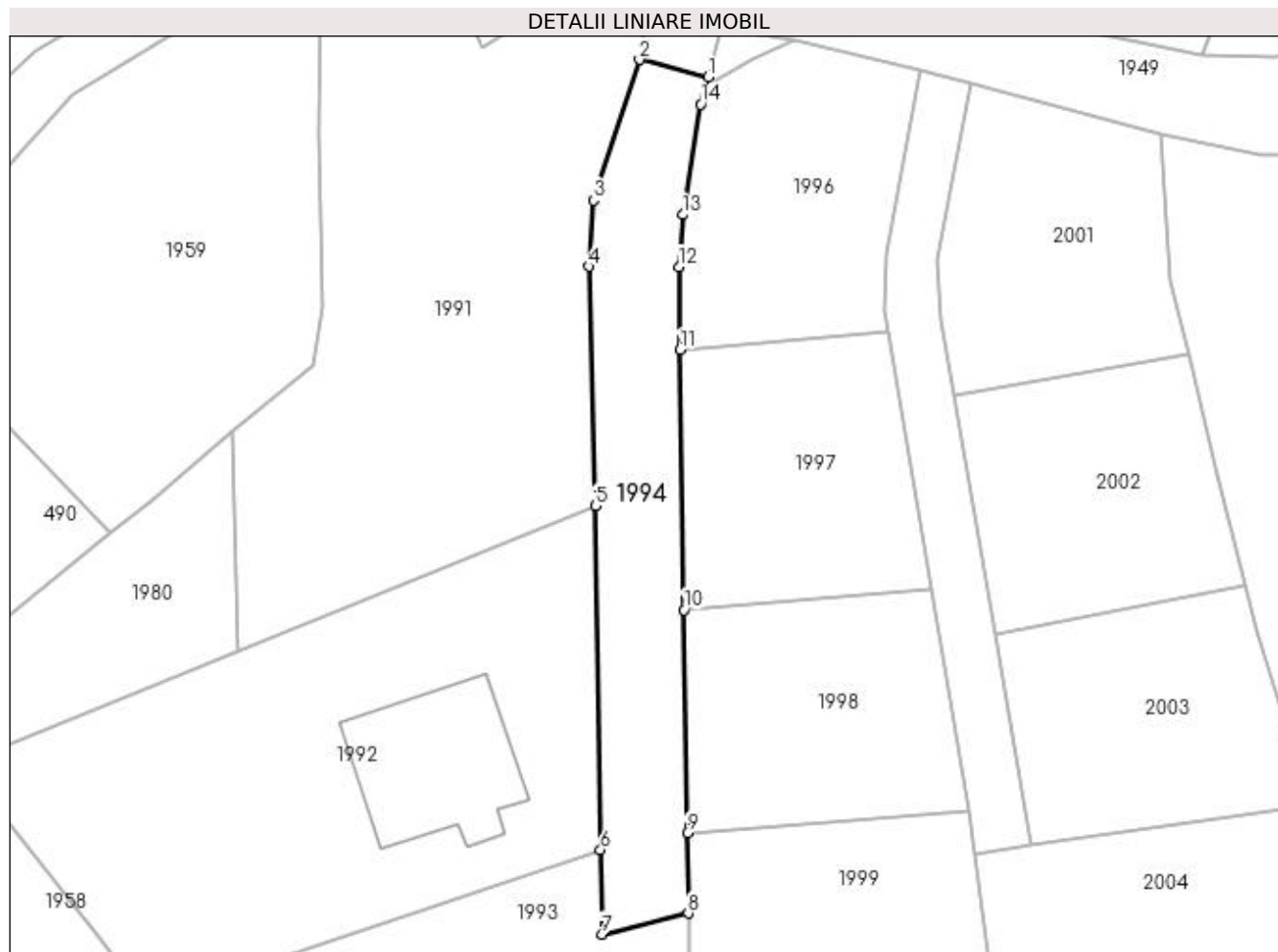
Inscrieri privind dezmembrarile dreptului de proprietate, drepturi reale de garanție și sarcini	Referințe
NU SUNT	

Anexa Nr. 1 La Partea I

Teren

Nr cadastral	Suprafața (mp)*	Observații / Referințe
81599	Din acte: 662 Masurata: 628	

* Suprafața este determinată în planul de proiecție Stereo 70.



Date referitoare la teren

Crt	Categorie folosință	Intra vilan	Suprafața (mp)	Tarla	Parcelă	Nr. topo	Observații / Referințe
1	faneata	DA	628	8	438,439	-	

Lungime Segmente

1) Valorile lungimilor segmentelor sunt obținute din proiecție în plan.

Punct început	X / Y	Punct sfârșit	X / Y	Lungime segment (** (m)
1	507.167,404 421.752,621	2	507.161,074 421.754,221	6.529
2	507.161,074 421.754,221	3	507.156,853 421.741,29	13.602
3	507.156,853 421.741,29	4	507.156,428 421.735,208	6.097
4	507.156,428 421.735,208	5	507.157,029 421.713,211	22.005
5	507.157,029 421.713,211	6	507.157,485 421.681,585	31.629

Punct început	X / Y	Punct sfârșit	X / Y	Lungime segment (** (m)
6	507.157,485 421.681,585	7	507.157,597 421.673,834	7.752
7	507.157,597 421.673,834	8	507.165,57 421.675,76	8.202
8	507.165,57 421.675,76	9	507.165,463 421.683,159	7.4
9	507.165,463 421.683,159	10	507.165,168 421.703,647	20.49
10	507.165,168 421.703,647	11	507.164,824 421.727,562	23.917
11	507.164,824 421.727,562	12	507.164,714 421.735,166	7.605
12	507.164,714 421.735,166	13	507.165,053 421.739,967	4.813
13	507.165,053 421.739,967	14	507.166,7 421.750,134	10.3
14	507.166,7 421.750,134	1	507.167,404 421.752,621	2.585

** Lungimile segmentelor sunt determinate în planul de proiecție Stereo 70 și sunt rotunjite la 1 milimetru.

*** Distanța dintre puncte este formată din segmente cumulate ce sunt mai mici decât valoarea 1 milimetru.

**DATE DESPRE IMOBILUL NR. 1995**

Oficiul de Cadastru și Publicitate Imobiliară ARGES
Biroul de Cadastru și Publicitate Imobiliară Campulung

A. Partea I. Descrierea imobilului

TEREN Intravilan

Adresa: Loc. Valea Mare Pravat, Jud. Arges, PCT."ACASA"

Nr. Crt	Nr cadastral Nr. topografic	Suprafața* (mp)	Observații / Referințe
A1	82421	17	Sector cadastral:23 Teren neimprejmuit;

B. Partea II. Proprietari și acte

Inscrieri privitoare la dreptul de proprietate și alte drepturi reale		Referințe
22786 / 25/10/2021		
Act Notarial nr. 899, din 21/10/2021 emis de Ionescu Iulia;		
B1	Se infiinteaza cartea funciara 82421 a imobilului cu numarul cadastral 82421 / UAT Valea Mare Pravăţ, rezultat din dezmembrarea imobilului cu numarul cadastral 80939 inscris in cartea funciara 80939;	A1
22789 / 25/10/2021		
Act Notarial nr. 901, din 21/10/2021 emis de Ionescu Iulia;		
B5	Intabulare, drept de PROPRIETATE-bun comun, dobandit prin Conventie, cota actuala 1/1, cota initiala 1/1 1) BUDULUCA ELENA OTILIA, casatorita cu 2) BUDULUCA VASILE OVIDIU	A1

C. Partea III. SARCINI .

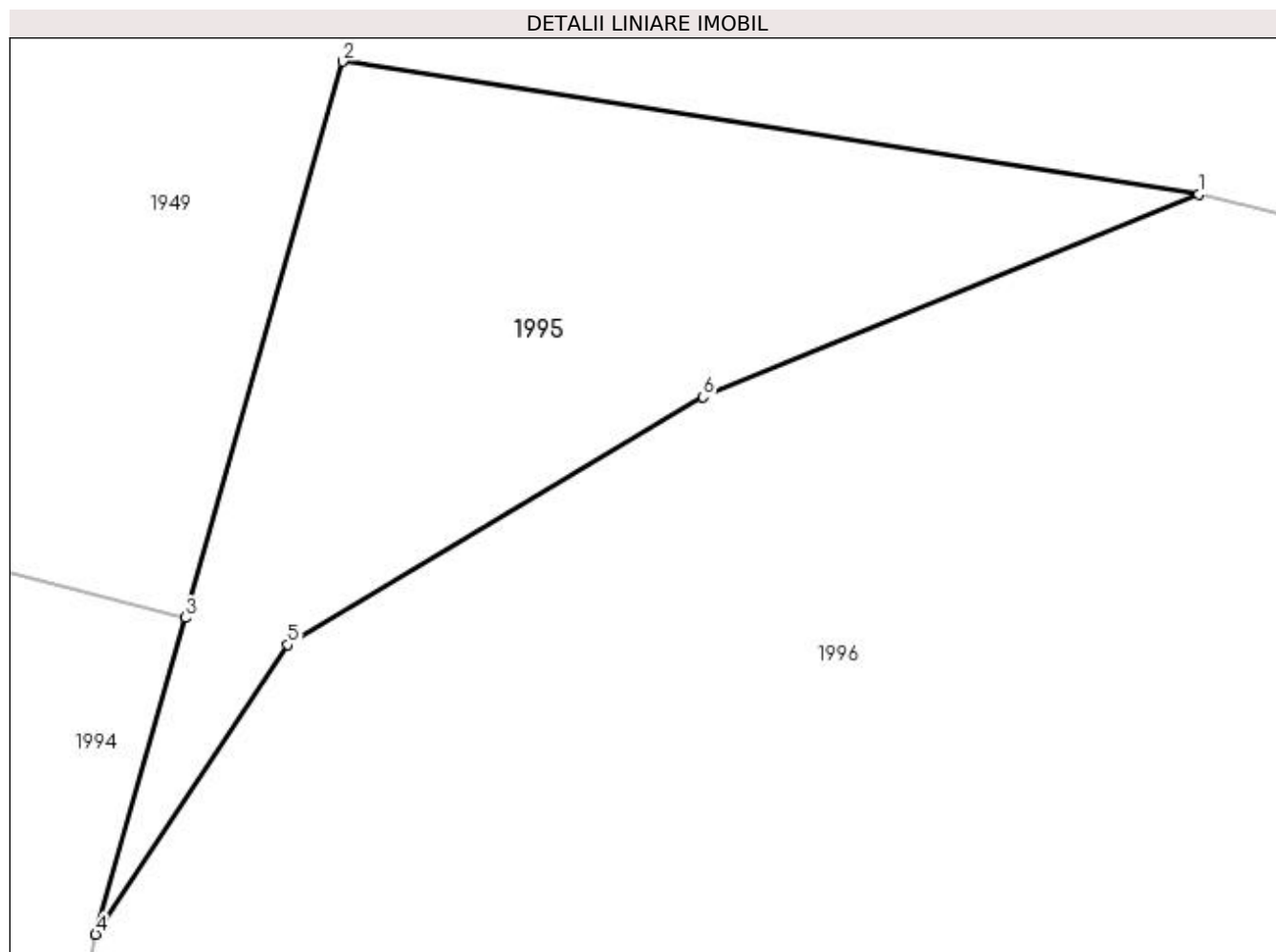
Inscrieri privind dezmembramintele dreptului de proprietate, drepturi reale de garanție și sarcini	Referințe
NU SUNT	

Anexa Nr. 1 La Partea I

Teren

Nr cadastral	Suprafața (mp)*	Observații / Referințe
82421	17	

* Suprafața este determinată în planul de proiecție Stereo 70.



Date referitoare la teren

Crt	Categorie folosință	Intra vilan	Suprafața (mp)	Tarla	Parcelă	Nr. topo	Observații / Referințe
1	faneata	DA	17	8	438	-	

Lungime Segmente

1) Valorile lungimilor segmentelor sunt obținute din proiecție în plan.

Punct început	X / Y	Punct sfârșit	X / Y	Lungime segment (** (m)
1	507.175,367 421.755,944	2	507.168,642 421.756,988	6.806
2	507.168,642 421.756,988	3	507.167,404 421.752,621	4.539
3	507.167,404 421.752,621	4	507.166,7 421.750,134	2.585
4	507.166,7 421.750,134	5	507.168,212 421.752,407	2.73
5	507.168,212 421.752,407	6	507.171,473 421.754,354	3.798

Punct început	X / Y	Punct sfârșit	X / Y	Lungime segment (** (m)
6	507.171,473 421.754,354	1	507.175,367 421.755,944	4.206

** Lungimile segmentelor sunt determinate în planul de proiecție Stereo 70 și sunt rotunjite la 1 milimetru.

*** Distanța dintre puncte este formată din segmente cumulate ce sunt mai mici decât valoarea 1 milimetru.

**DATE DESPRE IMOBILUL NR. 1996**

Oficiul de Cadastru și Publicitate Imobiliară ARGES
Biroul de Cadastru și Publicitate Imobiliară Campulung

A. Partea I. Descrierea imobilului

TEREN Intravilan

Adresa: Loc. Valea Mare Pravăț, Jud. Arges, PCT."ACASA"

Nr. Crt	Nr cadastral Nr. topografic	Suprafața* (mp)	Observații / Referințe
A1	82422	500	Sector cadastral:23 Teren neimprejmuit;

B. Partea II. Proprietari și acte

Inscrieri privitoare la dreptul de proprietate și alte drepturi reale		Referințe
22786 / 25/10/2021		
Act Notarial nr. 899, din 21/10/2021 emis de Ionescu Iulia;		
B1	Se infiinteaza cartea funciara 82422 a imobilului cu numarul cadastral 82422 / UAT Valea Mare Pravăț, rezultat din dezmembrarea imobilului cu numarul cadastral 80939 inscris in cartea funciara 80939;	A1
22893 / 26/10/2021		
Act Notarial nr. 900, din 21/10/2021 emis de Ionescu Iulia;		
B5	Intabulare, drept de PROPRIETATE-bun propriu, dobandit prin Conventie, cota actuala 1/1, cota initiala 1/1 1) MARINESCU VIOREL , necasatorit	A1

C. Partea III. SARCINI .

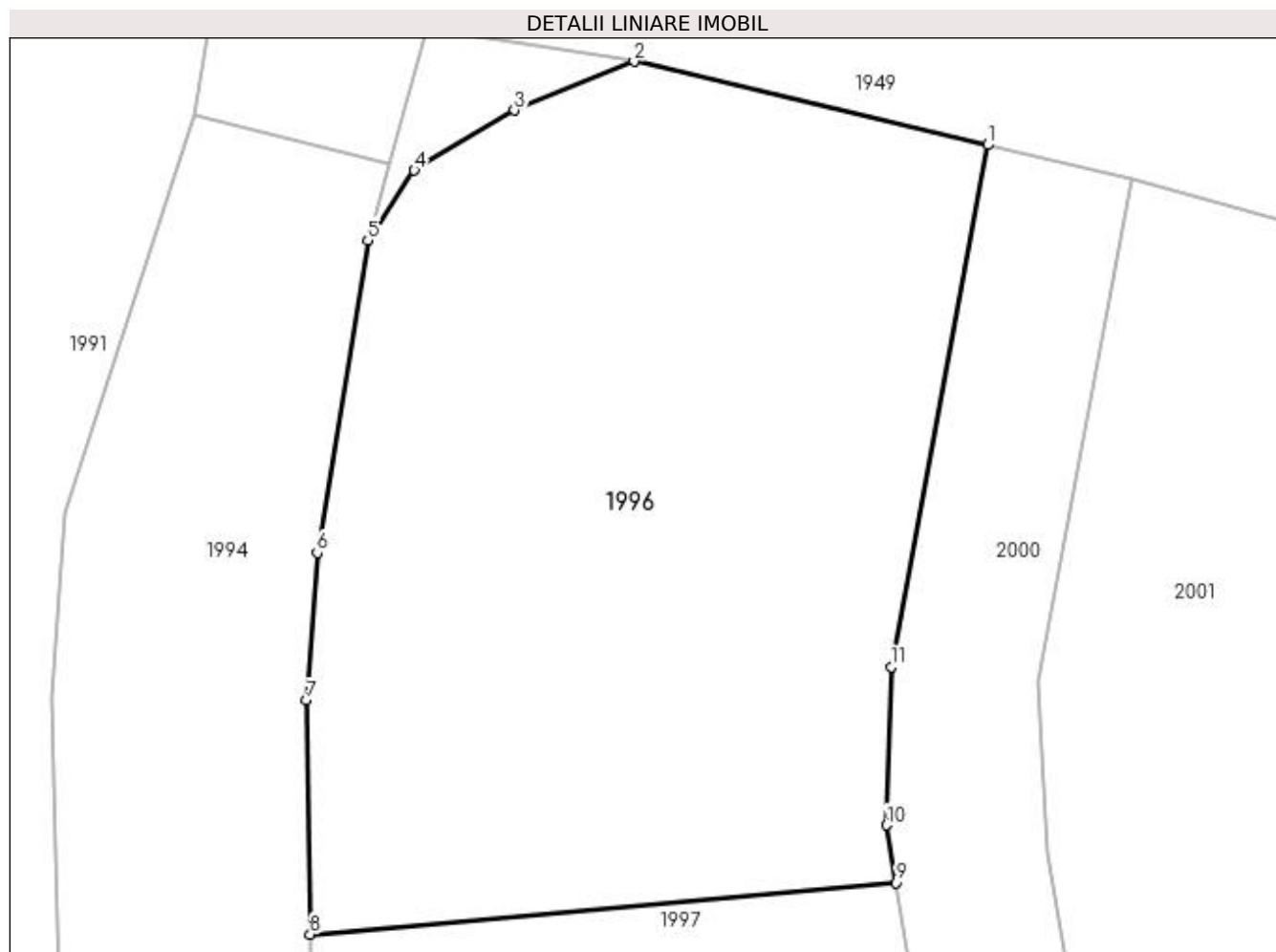
Inscrieri privind dezmembramintele dreptului de proprietate, drepturi reale de garanție și sarcini	Referințe
NU SUNT	

Anexa Nr. 1 La Partea I

Teren

Nr cadastral	Suprafața (mp)*	Observații / Referințe
82422	500	

* Suprafața este determinată în planul de proiecție Stereo 70.



Date referitoare la teren

Crt	Categorie folosință	Intra vilan	Suprafața (mp)	Tarla	Parcelă	Nr. topo	Observații / Referințe
1	faneata	DA	500	8	438	-	

Lungime Segmente

1) Valorile lungimilor segmentelor sunt obținute din proiecție în plan.

Punct început	X / Y	Punct sfârșit	X / Y	Lungime segment (** (m)
1	507.186,862 421.753,232	2	507.175,367 421.755,944	11.811
2	507.175,367 421.755,944	3	507.171,473 421.754,354	4.206
3	507.171,473 421.754,354	4	507.168,212 421.752,407	3.798
4	507.168,212 421.752,407	5	507.166,7 421.750,134	2.73
5	507.166,7 421.750,134	6	507.165,053 421.739,967	10.3

Punct început	X / Y	Punct sfârșit	X / Y	Lungime segment (** (m)
6	507.165,053 421.739,967	7	507.164,714 421.735,166	4.813
7	507.164,714 421.735,166	8	507.164,824 421.727,562	7.605
8	507.164,824 421.727,562	9	507.183,888 421.729,242	19.138
9	507.183,888 421.729,242	10	507.183,572 421.731,114	1.898
10	507.183,572 421.731,114	11	507.183,729 421.736,26	5.148
11	507.183,729 421.736,26	1	507.186,862 421.753,232	17.259

** Lungimile segmentelor sunt determinate în planul de proiecție Stereo 70 și sunt rotunjite la 1 milimetru.

*** Distanța dintre puncte este formată din segmente cumulate ce sunt mai mici decât valoarea 1 milimetru.

**DATE DESPRE IMOBILUL NR. 1997**

Oficiul de Cadastru și Publicitate Imobiliară ARGES
Biroul de Cadastru și Publicitate Imobiliară Campulung

A. Partea I. Descrierea imobilului

TEREN Intravilan

Adresa: Loc. Valea Mare Pravăț, Jud. Arges, PCT."ACASA"

Nr. Crt	Nr cadastral Nr. topografic	Suprafața* (mp)	Observații / Referințe
A1	82423	500	Sector cadastral:23 Teren neimprejmuit;

B. Partea II. Proprietari și acte

Inscrieri privitoare la dreptul de proprietate și alte drepturi reale		Referințe
22786 / 25/10/2021		
Act Notarial nr. 899, din 21/10/2021 emis de Ionescu Iulia;		
B1	Se infiinteaza cartea funciara 82423 a imobilului cu numarul cadastral 82423 / UAT Valea Mare Pravăț, rezultat din dezmembrarea imobilului cu numarul cadastral 80939 inscris in cartea funciara 80939;	A1
14089 / 29/06/2022		
Act Notarial nr. 635, din 28/06/2022 emis de Tuluca Andrei;		
B5	Intabulare, drept de PROPRIETATE- bun propriu, dobandit prin Conventie, cota actuala 1/2, cota initiala 1/2 1) IORDACHE DRAGOȘ-PETRE, necasatorit	A1
B6	Intabulare, drept de PROPRIETATE- bun propriu, dobandit prin Conventie, cota actuala 1/2, cota initiala 1/2 1) IORDACHE ELENA-LILIANA, necasatorita	A1

C. Partea III. SARCINI .

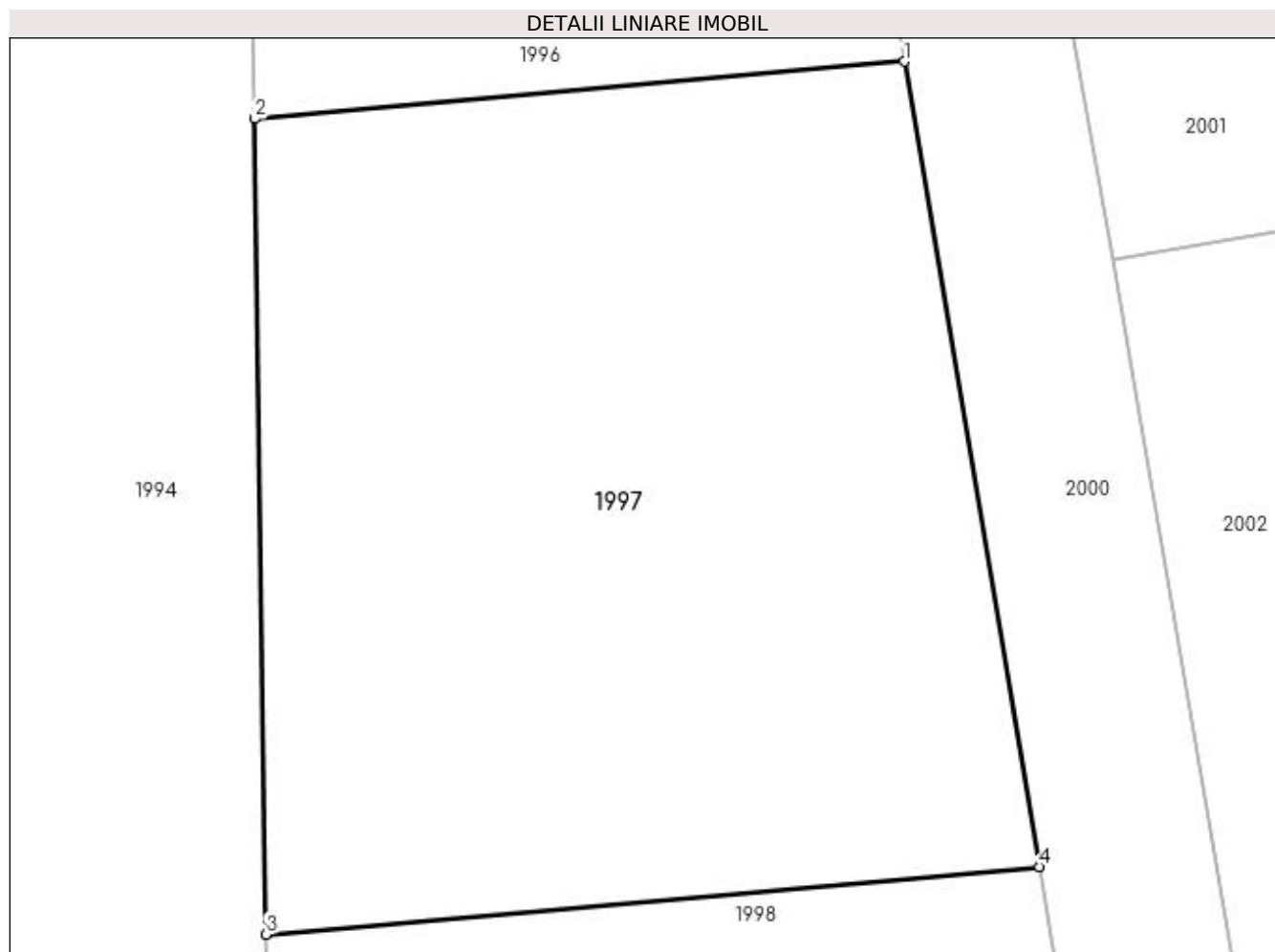
Inscrieri privind dezmembramintele dreptului de proprietate, drepturi reale de garanție și sarcini	Referințe
NU SUNT	

Anexa Nr. 1 La Partea I

Teren

Nr cadastral	Suprafața (mp)*	Observații / Referințe
82423	500	

* Suprafața este determinată în planul de proiecție Stereo 70.



Date referitoare la teren

Crt	Categorie folosință	Intra vilan	Suprafața (mp)	Tarla	Parcelă	Nr. topo	Observații / Referințe
1	faneata	DA	500	8	438	-	

Lungime Segmente

1) Valorile lungimilor segmentelor sunt obținute din proiecție în plan.

Punct început	X / Y	Punct sfârșit	X / Y	Lungime segment (** (m)
1	507.183,888 421.729,242	2	507.164,824 421.727,562	19.138
2	507.164,824 421.727,562	3	507.165,168 421.703,647	23.917
3	507.165,168 421.703,647	4	507.187,864 421.705,626	22.782
4	507.187,864 421.705,626	1	507.183,888 421.729,242	23.948

**** Lungimile segmentelor sunt determinate în planul de proiecție Stereo 70 și sunt rotunjite la 1 milimetru.**

***** Distanța dintre puncte este formată din segmente cumulate ce sunt mai mici decât valoarea 1 milimetru.**

**DATE DESPRE IMOBILUL NR. 1998**

Oficiul de Cadastru și Publicitate Imobiliară ARGES
Biroul de Cadastru și Publicitate Imobiliară Campulung

A. Partea I. Descrierea imobilului

TEREN Intravilan

Adresa: Loc. Valea Mare Pravăț, Jud. Arges, PCT."ACASA"

Nr. Crt	Nr cadastral Nr. topografic	Suprafața* (mp)	Observații / Referințe
A1	82424	500	Sector cadastral:23 Teren neimprejmuit;

B. Partea II. Proprietari și acte

Inscrieri privitoare la dreptul de proprietate și alte drepturi reale		Referințe
22786 / 25/10/2021		
Act Notarial nr. 899, din 21/10/2021 emis de Ionescu Iulia;		
B1	Se infiinteaza cartea funciara 82424 a imobilului cu numarul cadastral 82424 / UAT Valea Mare Pravăț, rezultat din dezmembrarea imobilului cu numarul cadastral 80939 inscris in cartea funciara 80939;	A1
14087 / 29/06/2022		
Act Notarial nr. 636, din 28/06/2022 emis de Tuluca Andrei;		
B5	Intabulare, drept de PROPRIETATE- bun propriu, dobandit prin Conventie, cota actuala 1/1, cota initiala 1/1 1) ENE GHEORGHE-LUCIAN , necasatorit	A1

C. Partea III. SARCINI

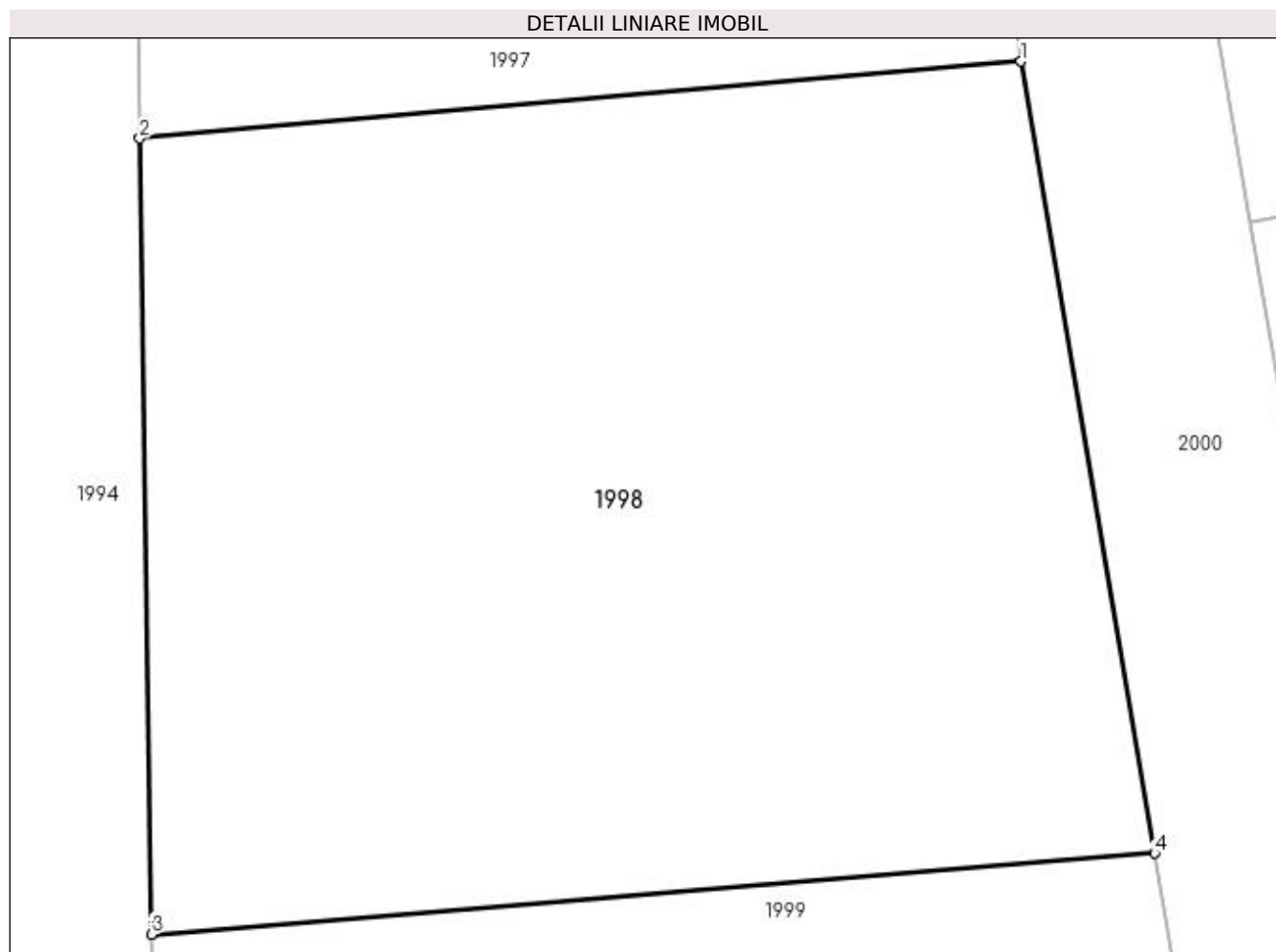
Inscrieri privind dezmembramintele dreptului de proprietate, drepturi reale de garanție și sarcini		Referințe
14087 / 29/06/2022		
Act Notarial nr. 636, din 28/06/2022 emis de Tuluca Andrei;		
C1	Intabulare, drept de IPOTECA LEGALA, Valoare:4500 EUR-reprezentand diferenta de pret ramasa de achitat, dobandit prin Conventie, cota actuala 1/1, cota initiala 1/1 1) ARSENE NATALIA-MIHAELA	A1

Anexa Nr. 1 La Partea I

Teren

Nr cadastral	Suprafața (mp)*	Observații / Referințe
82424	500	

* Suprafața este determinată în planul de proiecție Stereo 70.



Date referitoare la teren

Crt	Categorie folosință	Intra vilan	Suprafața (mp)	Tarla	Parcelă	Nr. topo	Observații / Referințe
1	faneata	DA	500	8	438,439	-	

Lungime Segmente

1) Valorile lungimilor segmentelor sunt obținute din proiecție în plan.

Punct început	X / Y	Punct sfârșit	X / Y	Lungime segment (** (m)
1	507.187,864 421.705,626	2	507.165,168 421.703,647	22.782
2	507.165,168 421.703,647	3	507.165,463 421.683,159	20.49
3	507.165,463 421.683,159	4	507.191,296 421.685,24	25.917
4	507.191,296 421.685,24	1	507.187,864 421.705,626	20.673

**** Lungimile segmentelor sunt determinate în planul de proiecţie Stereo 70 şi sunt rotunjite la 1 milimetru.**

***** Distanţa dintre puncte este formată din segmente cumulate ce sunt mai mici decât valoarea 1 milimetru.**

**DATE DESPRE IMOBILUL NR. 1999**

Oficiul de Cadastru și Publicitate Imobiliară ARGES
Biroul de Cadastru și Publicitate Imobiliară Campulung

A. Partea I. Descrierea imobilului

TEREN Intravilan

Adresa: Loc. Valea Mare Pravat, Jud. Arges, PCT."ACASA"

Nr. Crt	Nr cadastral Nr. topografic	Suprafața* (mp)	Observații / Referințe
A1	82425	1.244	Sector cadastral:23 Teren neimprejmit;

B. Partea II. Proprietari și acte

Inscrieri privitoare la dreptul de proprietate și alte drepturi reale		Referințe
22786 / 25/10/2021		
Act Notarial nr. 899, din 21/10/2021 emis de Ionescu Iulia;		
B1	Se infiinteaza cartea funciara 82425 a imobilului cu numarul cadastral 82425 / UAT Valea Mare Pravăţ, rezultat din dezmembrarea imobilului cu numarul cadastral 80939 inscris in cartea funciara 80939;	A1
15885 / 25/07/2022		
Act Notarial nr. 760, din 21/07/2022 emis de Tuluca Andrei;		
B5	Intabulare, drept de PROPRIETATE- bun comun, dobandit prin Conventie, cota actuala 1/1, cota initiala 1/1 1) POPA BOGDAN MARIAN, casatorit cu 2) POPA CLAUDIA- ELENA	A1

C. Partea III. SARCINI .

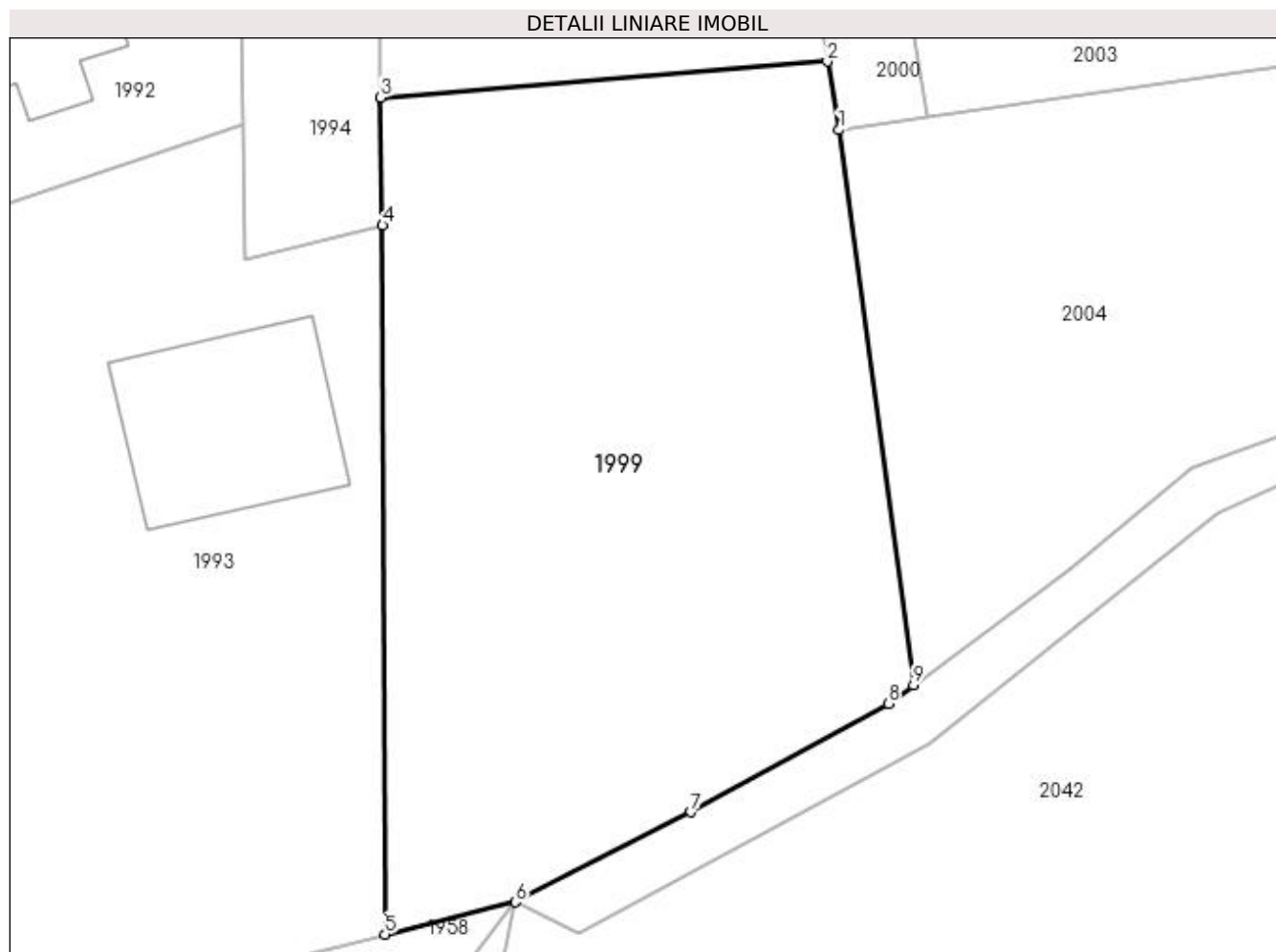
Inscrieri privind dezmembramintele dreptului de proprietate, drepturi reale de garanție și sarcini	Referințe
NU SUNT	

Anexa Nr. 1 La Partea I

Teren

Nr cadastral	Suprafața (mp)*	Observații / Referințe
82425	1.244	

* Suprafața este determinată în planul de proiecție Stereo 70.



Date referitoare la teren

Crt	Categorie folosință	Intra vilan	Suprafața (mp)	Tarla	Parcelă	Nr. topo	Observații / Referințe
1	faneata	DA	1.244	8	439-442	-	

Lungime Segmente

1) Valorile lungimilor segmentelor sunt obținute din proiecție în plan.

Punct început	X / Y	Punct sfârșit	X / Y	Lungime segment (** (m)
1	507.191,963 421.681,278	2	507.191,296 421.685,24	4.018
2	507.191,296 421.685,24	3	507.165,463 421.683,159	25.917
3	507.165,463 421.683,159	4	507.165,57 421.675,76	7.4
4	507.165,57 421.675,76	5	507.165,7 421.634,777	40.983
5	507.165,7 421.634,777	6	507.173,243 421.636,646	7.771

Punct început	X / Y	Punct sfârșit	X / Y	Lungime segment (** (m)
6	507.173,243 421.636,646	7	507.183,411 421.641,845	11.42
7	507.183,411 421.641,845	8	507.194,805 421.648,12	13.008
8	507.194,805 421.648,12	9	507.196,27 421.649,202	1.821
9	507.196,27 421.649,202	1	507.191,963 421.681,278	32.364

** Lungimile segmentelor sunt determinate în planul de proiecție Stereo 70 și sunt rotunjite la 1 milimetru.

*** Distanța dintre puncte este formată din segmente cumulate ce sunt mai mici decât valoarea 1 milimetru.

**DATE DESPRE IMOBILUL NR. 2000**

Oficiul de Cadastru și Publicitate Imobiliară ARGES
Biroul de Cadastru și Publicitate Imobiliară Campulung

A. Partea I. Descrierea imobilului

TEREN Intravilan

Adresa: Loc. Valea Mare Pravăț, Jud. Arges, PCT."ACASA"

Nr. Crt	Nr cadastral Nr. topografic	Suprafața* (mp)	Observații / Referințe
A1	82430	363	Sector cadastral:23 Teren neimprejmuit;

B. Partea II. Proprietari și acte

Inscrieri privitoare la dreptul de proprietate și alte drepturi reale		Referințe
22786 / 25/10/2021		
Act Notarial nr. 899, din 21/10/2021 emis de Ionescu Iulia;		
B1	Se infiinteaza cartea funciara 82430 a imobilului cu numarul cadastral 82430 / UAT Valea Mare Pravăț, rezultat din dezmembrarea imobilului cu numarul cadastral 80939 inscris in cartea funciara 80939;	A1
22894 / 26/10/2021		
Act Notarial nr. 900, din 21/10/2021 emis de Ionescu Iulia;		
B5	Intabulare, drept de PROPRIETATE- bun propriu, dobandit prin Conventie, cota actuala 1/8, cota initiala 1/8 1) MARINESCU VIOREL , necasatorit	A1
11918 / 02/06/2022		
Act Notarial nr. 498, din 30/05/2022 emis de Ionescu Iulia;		
B6	Intabulare, drept de PROPRIETATE-bun propriu, dobandit prin Conventie, cota actuala 1/8, cota initiala 1/8 1) TANASE GIANINA-FLORINA	A1
Act Notarial nr. 499, din 30/05/2022 emis de notar public Ionescu Iulia;		
B7	Intabulare, drept de PROPRIETATE-bun comun, dobandit prin Conventie, cota actuala 1/8, cota initiala 1/8 1) TANASE IONUT 2) TANASE GIANINA-FLORINA , sotii	A1
14092 / 29/06/2022		
Act Notarial nr. 635, din 28/06/2022 emis de Tuluca Andrei;		
B8	Intabulare, drept de PROPRIETATE- bun propriu, dobandit prin Conventie, cota actuala 1/16, cota initiala 1/16 1) IORDACHE DRAGOȘ-PETRE , necasatorit	A1
B9	Intabulare, drept de PROPRIETATE- bun propriu, dobandit prin Conventie, cota actuala 1/16, cota initiala 1/16 1) IORDACHE ELENA-LILIANA , necasatorita	A1
Act Notarial nr. 636, din 28/06/2022 emis de Tuluca Andrei;		
B10	Intabulare, drept de PROPRIETATE- bun propriu, dobandit prin Conventie, cota actuala 1/8, cota initiala 1/8 1) ENE GHEORGHE-LUCIAN , necasatorit	A1
15888 / 25/07/2022		
Act Notarial nr. 760, din 21/07/2022 emis de Tuluca Andrei;		
B11	Intabulare, drept de PROPRIETATE- bun comun, dobandit prin Conventie, cota actuala 1/8, cota initiala 1/8 1) POPA BOGDAN MARIAN , casatorit cu 2) POPA CLAUDIA- ELENA	A1
17222 / 12/08/2022		
Act Notarial nr. 819, din 10/08/2022 emis de Tuluca Andrei;		
B12	Intabulare, drept de PROPRIETATE-bun propriu, dobandit prin Conventie, cota actuala 2/8, cota initiala 2/8 1) BUZATU MARIUS-NICOLAE , necasatorit	A1

C. Partea III. SARCINI

Inscrieri privind dezmembramintele dreptului de proprietate, drepturi reale de garanție și sarcini	Referințe
--	-----------

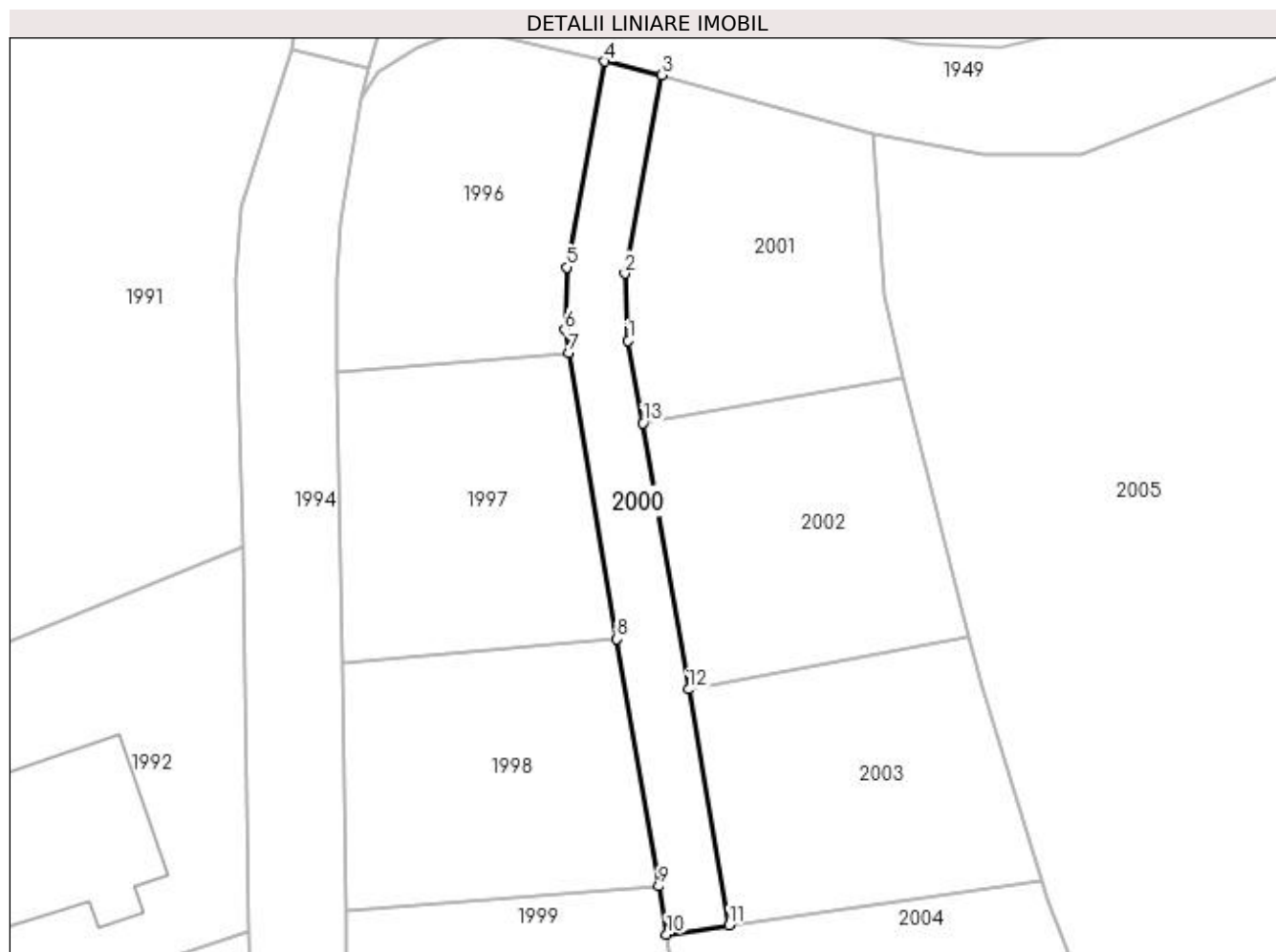
Inscrieri privind dezmembramintele dreptului de proprietate, drepturi reale de garanţie şi sarcini		Referinţe
11918 / 02/06/2022		
Act Notarial nr. 499, din 30/05/2022 emis de notar public Ionescu Iulia;		
C1	Intabulare, drept de IPOTECA LEGALA, Valoare:4300 EUR reprezentand diferenta din pretul vanzarii ce urmeaza a se achita, dobandit prin Conventie, cota actuala 1/8, cota initiala 1/8	A1
	1) ARSENE NATALIA-MIHAELA <i>OBSERVATII: privind cota de proprietate ce apartine proprietarilor tabulari de sub B7.1 si B7.2 Ord, respectiv sotii Tanase Ionut si Tanase Gianina Florina</i>	
14092 / 29/06/2022		
Act Notarial nr. 636, din 28/06/2022 emis de Tuluca Andrei;		
C2	Intabulare, drept de IPOTECA LEGALA, Valoare:4500 EUR-reprezentand diferenta de pret ramasa de achitat, dobandit prin Conventie, cota actuala 1/8, cota initiala 1/8	A1
	1) ARSENE NATALIA-MIHAELA	

Anexa Nr. 1 La Partea I

Teren

Nr cadastral	Suprafața (mp)*	Observații / Referințe
82430	363	

* Suprafața este determinată în planul de proiecție Stereo 70.



Date referitoare la teren

Crt	Categorie folosință	Intravilan	Suprafața (mp)	Tarla	Parcelă	Nr. topo	Observații / Referințe
1	faneata	DA	363	8	438,439	-	

Lungime Segmente

1) Valorile lungimilor segmentelor sunt obținute din proiecție în plan.

Punct început	X / Y	Punct sfârșit	X / Y	Lungime segment (** (m)
1	507.188,798 421.730,216	2	507.188,499 421.735,751	5.543
2	507.188,499 421.735,751	3	507.191,556 421.752,125	16.657
3	507.191,556 421.752,125	4	507.186,862 421.753,232	4.823
4	507.186,862 421.753,232	5	507.183,729 421.736,26	17.259
5	507.183,729 421.736,26	6	507.183,572 421.731,114	5.148

Punct început	X / Y	Punct sfârșit	X / Y	Lungime segment (** (m)
6	507.183,572 421.731,114	7	507.183,888 421.729,242	1.898
7	507.183,888 421.729,242	8	507.187,864 421.705,626	23.948
8	507.187,864 421.705,626	9	507.191,296 421.685,24	20.673
9	507.191,296 421.685,24	10	507.191,963 421.681,278	4.018
10	507.191,963 421.681,278	11	507.197,121 421.682,027	5.212
11	507.197,121 421.682,027	12	507.193,777 421.701,483	19.741
12	507.193,777 421.701,483	13	507.190,007 421.723,416	22.255
13	507.190,007 421.723,416	1	507.188,798 421.730,216	6.907

** Lungimile segmentelor sunt determinate în planul de proiecție Stereo 70 și sunt rotunjite la 1 milimetru.

*** Distanța dintre puncte este formată din segmente cumulate ce sunt mai mici decât valoarea 1 milimetru.