DATE DESPRE IMOBILUL NR. 2501

Oficiul de Cadastru şi Publicitate Imobiliară ARGES
Biroul de Cadastru şi Publicitate Imobiliară Costesti

A. Partea I. Descrierea imobilului

TEREN Extravilan

Adresa: Jud. Arges

Nr. Crt	Nr cadastral Nr. topografic	Suprafaţa* (mp)	Observaţii / Referinţe
A1		5.700	Sector cadastral:53 Teren neimprejmuit;

B. Partea II. Proprietari şi acte

Inscrieri privitoare la dreptul de proprietate şi alte drepturi reale		Referinţe
/		
Act Administrativ nr. 18901, din 01/08/1993 emis de CJPSDPAT ARGES (certificat de deces nr 55 din data de 13.08.2009 eliberat de primaria comunei stolnici);		
B1	Intabulare, drept de PROPRIETATE, dobandit prin Reconstituire, cota actuala 1/1, cota initiala 1/1	A1
	1) **MINCA V FLOREA** DEFUNCT:Da	

C. Partea III. SARCINI .

Inscrieri privind dezmembramintele dreptului de proprietate, drepturi reale de garanţie şi sarcini	Referinţe
NU SUNT	

Anexa Nr. 1 La Partea I

Teren

Nr cadastral	Suprafaţa (mp)*	Observaţii / Referinţe
	5.700	

* Suprafaţa este determinată in planul de proiecţie Stereo 70.

DETALII LINIARE IMOBIL

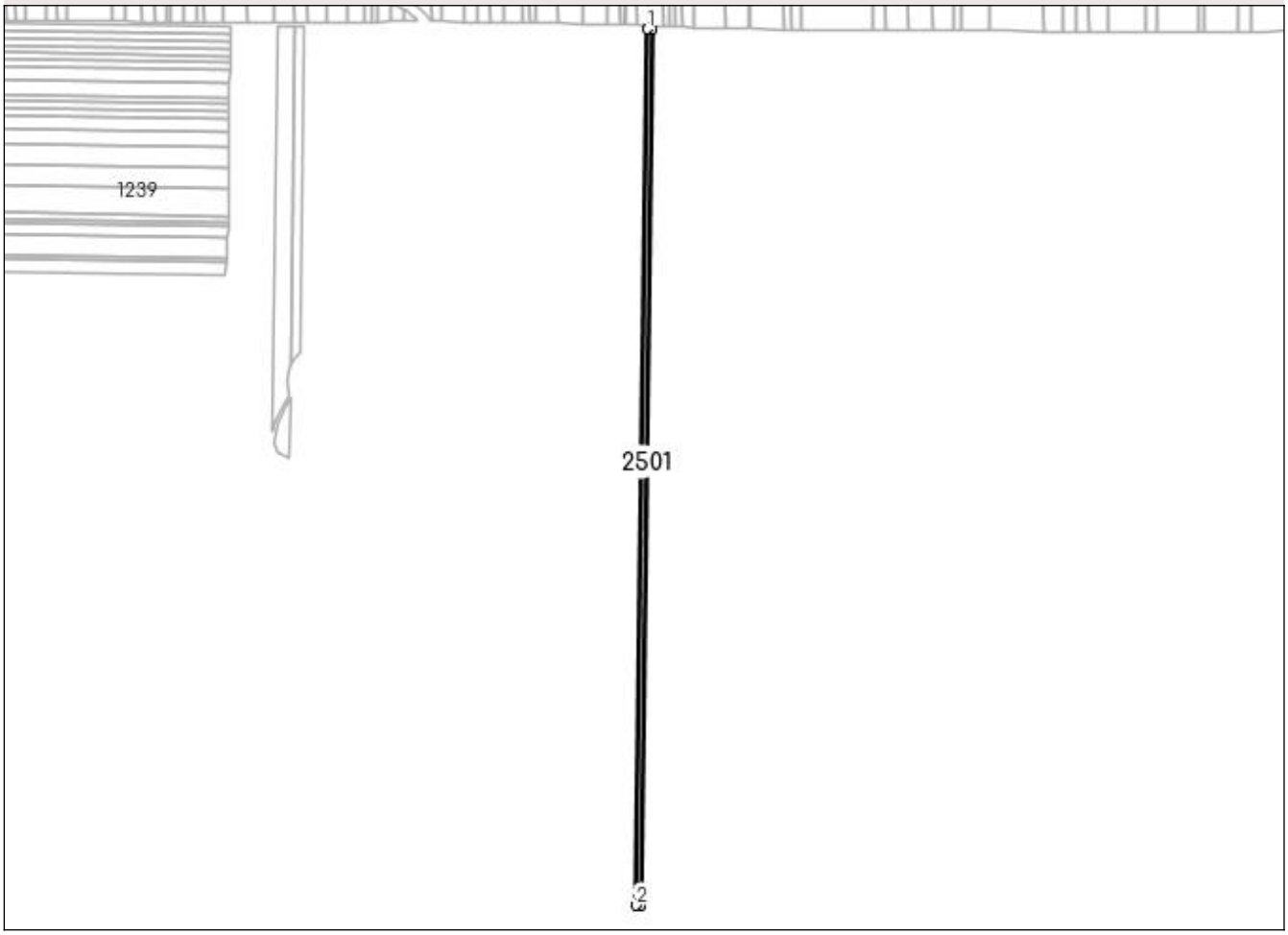

Date referitoare la teren

Crt	Categorie folosinţă	Intra vilan	Suprafaţa (mp)	Tarla	Parcelă	Nr. topo	Observaţii / Referinţe
1	arabil	NU	5.700	32	443	-	

Lungime Segmente
1) Valorile lungimilor segmentelor sunt obţinute din proiecţie în plan.

Punct început	X / Y	Punct sfârşit	X / Y	Lungime segment (** (m)
1	487.243,023 340.706,214	2	487.229,716 339.691,107	1015.194
2	487.229,716 339.691,107	3	487.235,326 339.690,745	5.622
3	487.235,326 339.690,745	4	487.248,635 340.706,005	1015.347
4	487.248,635 340.706,005	1	487.243,023 340.706,214	5.616

** Lungimile segmentelor sunt determinate în planul de proiecţie Stereo 70 şi sunt rotunjite la 1 milimetru.
*** Distanţa dintre puncte este formată din segmente cumulate ce sunt mai mici decât valoarea 1 milimetru.

DATE DESPRE IMOBILUL NR. 2502

Oficiul de Cadastru şi Publicitate Imobiliară ARGES
Biroul de Cadastru şi Publicitate Imobiliară Costesti

A. Partea I. Descrierea imobilului

TEREN Extravilan

Adresa: Jud. Arges

Nr. Crt	Nr cadastral Nr. topografic	Suprafaţa* (mp)	Observaţii / Referinţe
A1		20.000	Sector cadastral:53 Teren neimprejmuit;

B. Partea II. Proprietari şi acte

Inscrieri privitoare la dreptul de proprietate şi alte drepturi reale		Referinţe
/		
Act Notarial nr. 151, din 19/10/2011 emis de BIN DUMITRU SANDA MAGDALENA;		
B1	Intabulare, drept de PROPRIETATEbun propriu , dobandit prin Succesiune, cota actuala 1/1, cota initiala 1/1	A1
	1) **NICULA LUMINITA**	

C. Partea III. SARCINI .

Inscrieri privind dezmembramintele dreptului de proprietate, drepturi reale de garanţie şi sarcini	Referinţe
NU SUNT	

Anexa Nr. 1 La Partea I

Teren

Nr cadastral	Suprafaţa (mp)*	Observaţii / Referinţe
	20.000	

* Suprafaţa este determinată in planul de proiecţie Stereo 70.

DETALII LINIARE IMOBIL

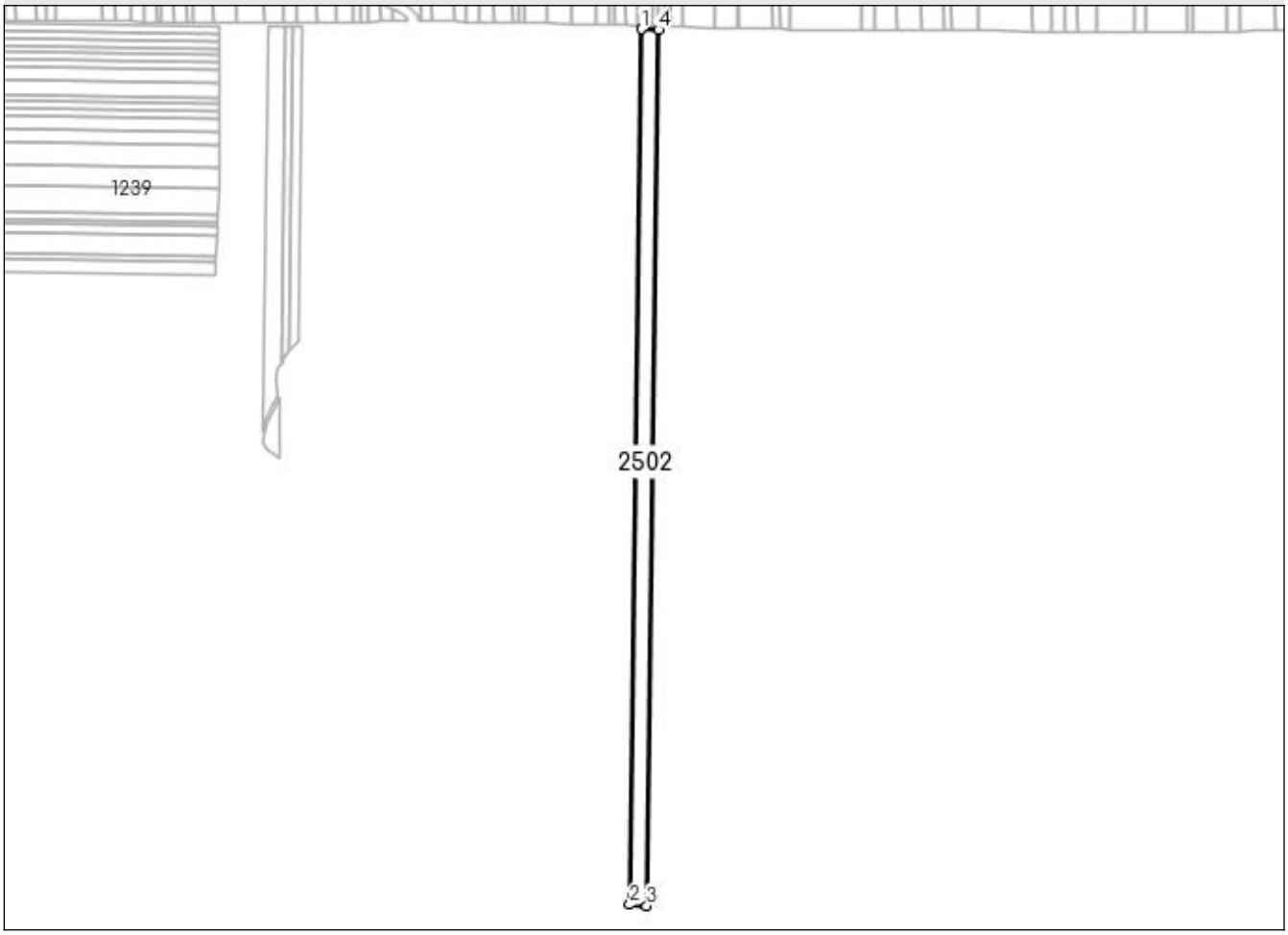

Date referitoare la teren

Crt	Categorie folosinţă	Intra vilan	Suprafaţa (mp)	Tarla	Parcelă	Nr. topo	Observaţii / Referinţe
1	arabil	NU	20.000	32	443	-	

Lungime Segmente
1) Valorile lungimilor segmentelor sunt obţinute din proiecţie în plan.

Punct început	X / Y	Punct sfârşit	X / Y	Lungime segment (** (m)
1	487.248,635 340.706,005	2	487.235,326 339.690,745	1015.347
2	487.235,326 339.690,745	3	487.255,004 339.689,477	19.719
3	487.255,004 339.689,477	4	487.268,32 340.705,271	1015.881
4	487.268,32 340.705,271	1	487.248,635 340.706,005	19.699

** Lungimile segmentelor sunt determinate în planul de proiecţie Stereo 70 şi sunt rotunjite la 1 milimetru.
*** Distanţa dintre puncte este formată din segmente cumulate ce sunt mai mici decât valoarea 1 milimetru.

DATE DESPRE IMOBILUL NR. 2503

Oficiul de Cadastru şi Publicitate Imobiliară ARGES
Biroul de Cadastru şi Publicitate Imobiliară Costesti

A. Partea I. Descrierea imobilului

TEREN Extravilan

Adresa: Jud. Arges

Nr. Crt	Nr cadastral Nr. topografic	Suprafaţa* (mp)	Observaţii / Referinţe
A1		5.000	Sector cadastral:53 Teren neimprejmuit;

B. Partea II. Proprietari şi acte

Inscrieri privitoare la dreptul de proprietate şi alte drepturi reale		Referinţe
/		
Act Notarial nr. 238, din 18/11/2015 emis de BIN DUMITRU SANDA MAGDALENA;		
B1	Intabulare, drept de PROPRIETATEbun propriu , dobandit prin Succesiune, cota actuala 1/1, cota initiala 1/1	A1
	1) **DIACONESCU ALEXANDRA**	

C. Partea III. SARCINI .

Inscrieri privind dezmembramintele dreptului de proprietate, drepturi reale de garanţie şi sarcini	Referinţe
NU SUNT	

Anexa Nr. 1 La Partea I

Teren

Nr cadastral	Suprafaţa (mp)*	Observaţii / Referinţe
	5.000	

* Suprafaţa este determinată in planul de proiecţie Stereo 70.

DETALII LINIARE IMOBIL

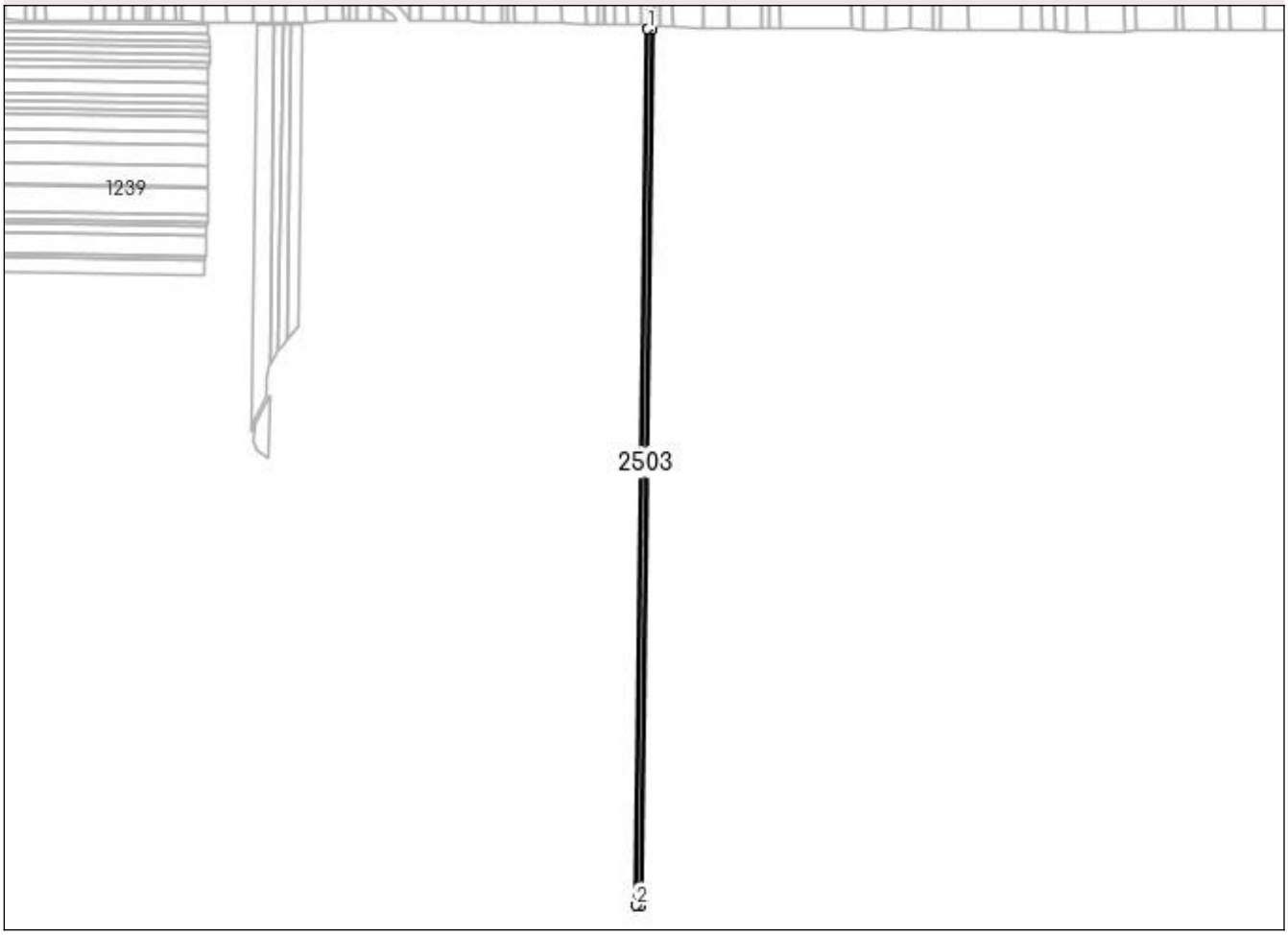

Date referitoare la teren

Crt	Categorie folosinţă	Intra vilan	Suprafaţa (mp)	Tarla	Parcelă	Nr. topo	Observaţii / Referinţe
1	arabil	NU	5.000	32	443	-	in act se regaseste tarla 32/443

Lungime Segmente
1) Valorile lungimilor segmentelor sunt obţinute din proiecţie în plan.

Punct început	X / Y	Punct sfârşit	X / Y	Lungime segment (**) (m)
1	487.268,32 340.705,271	2	487.255,004 339.689,477	1015.881
2	487.255,004 339.689,477	3	487.259,922 339.689,16	4.928
3	487.259,922 339.689,16	4	487.273,239 340.705,088	1016.015
4	487.273,239 340.705,088	1	487.268,32 340.705,271	4.922

** Lungimile segmentelor sunt determinate în planul de proiecţie Stereo 70 şi sunt rotunjite la 1 milimetru.
*** Distanţa dintre puncte este formată din segmente cumulate ce sunt mai mici decât valoarea 1 milimetru.

DATE DESPRE IMOBILUL NR. 2504

Oficiul de Cadastru şi Publicitate Imobiliară ARGES
Biroul de Cadastru şi Publicitate Imobiliară Costesti

A. Partea I. Descrierea imobilului

TEREN Extravilan

Adresa: Jud. Arges

Nr. Crt	Nr cadastral Nr. topografic	Suprafaţa* (mp)	Observaţii / Referinţe
A1		5.000	Sector cadastral:53 Teren neimprejmuit;

B. Partea II. Proprietari şi acte

Inscrieri privitoare la dreptul de proprietate şi alte drepturi reale		Referinţe
/		
Act Notarial nr. 1615, din 17/04/2003 emis de BNP GHEORGHE CIOVICA;		
B1	Intabulare, drept de PROPRIETATEbun comun , dobandit prin Conventie, cota actuala 1/1, cota initiala 1/1	A1
	1) **CHIRA EUGENIU** 2) **CHIRA NICOLETA**, soti	

C. Partea III. SARCINI

Inscrieri privind dezmembramintele dreptului de proprietate, drepturi reale de garanţie şi sarcini		Referinţe
/		
Act Notarial nr. 1615, din 17/04/2003 emis de BNP GHEORGHE CIOVICA;		
C1	Intabulare, drept de IPOTECA LEGALA, Valoare:0 în vederea garantarii executarii obligatiei de intretinere si ingrijire in favoarea lui , dobandit prin Conventie	A1
	1) **CHIRA VALERIU**, lipsă CNP	
C2	Intabulare, drept de UZUFRUCT, dobandit prin Conventie	A1
	1) **CHIRA VALERIU**, lipsă CNP	

Anexa Nr. 1 La Partea I

Teren

Nr cadastral	Suprafaţa (mp)*	Observaţii / Referinţe
	5.000	

* Suprafaţa este determinată in planul de proiecţie Stereo 70.

DETALII LINIARE IMOBIL

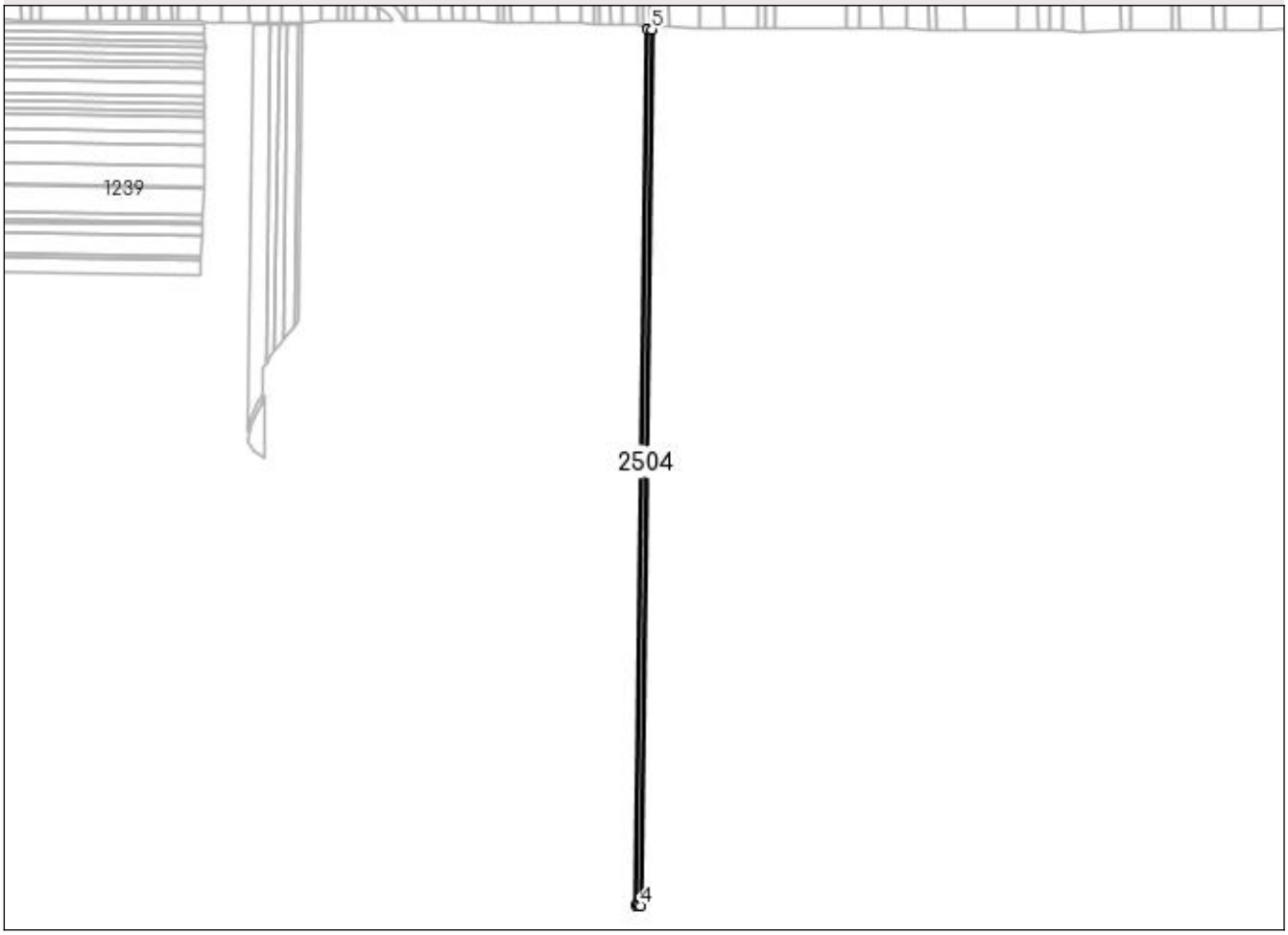

Date referitoare la teren

Crt	Categorie folosinţă	Intra vilan	Suprafaţa (mp)	Tarla	Parcelă	Nr. topo	Observaţii / Referinţe
1	arabil	NU	5.000	32	443	-	

Lungime Segmente
1) Valorile lungimilor segmentelor sunt obţinute din proiecţie în plan.

Punct început	X / Y	Punct sfârşit	X / Y	Lungime segment (** (m)
1	487.273,239 340.705,088	2	487.259,922 339.689,16	1016.015
2	487.259,922 339.689,16	3	487.261,778 339.689,041	1.86
3	487.261,778 339.689,041	4	487.264,839 339.688,838	3.068
4	487.264,839 339.688,838	5	487.278,158 340.704,905	1016.154
5	487.278,158 340.704,905	1	487.273,239 340.705,088	4.922

** Lungimile segmentelor sunt determinate în planul de proiecţie Stereo 70 şi sunt rotunjite la 1 milimetru.
*** Distanţa dintre puncte este formată din segmente cumulate ce sunt mai mici decât valoarea 1 milimetru.

DATE DESPRE IMOBILUL NR. 2505

Oficiul de Cadastru şi Publicitate Imobiliară ARGES
Biroul de Cadastru şi Publicitate Imobiliară Costesti

A. Partea I. Descrierea imobilului

TEREN Extravilan

Adresa: Jud. Arges

Nr. Crt	Nr cadastral Nr. topografic	Suprafaţa* (mp)	Observaţii / Referinţe
A1		5.000	Sector cadastral:53 Teren neimprejmuit;

B. Partea II. Proprietari şi acte

Inscrieri privitoare la dreptul de proprietate şi alte drepturi reale		Referinţe
/		
Act Administrativ nr. 104951, din 04/06/1998 emis de CJPSDPAT ARGES;		
B1	Intabulare, drept de PROPRIETATE, dobandit prin Reconstituire, cota actuala 1/1, cota initiala 1/1	A1
	1) **STANCU CORNELIA**	

C. Partea III. SARCINI .

Inscrieri privind dezmembramintele dreptului de proprietate, drepturi reale de garanţie şi sarcini	Referinţe
NU SUNT	

Anexa Nr. 1 La Partea I

Teren

Nr cadastral	Suprafaţa (mp)*	Observaţii / Referinţe
	5.000	

* Suprafaţa este determinată in planul de proiecţie Stereo 70.

DETALII LINIARE IMOBIL

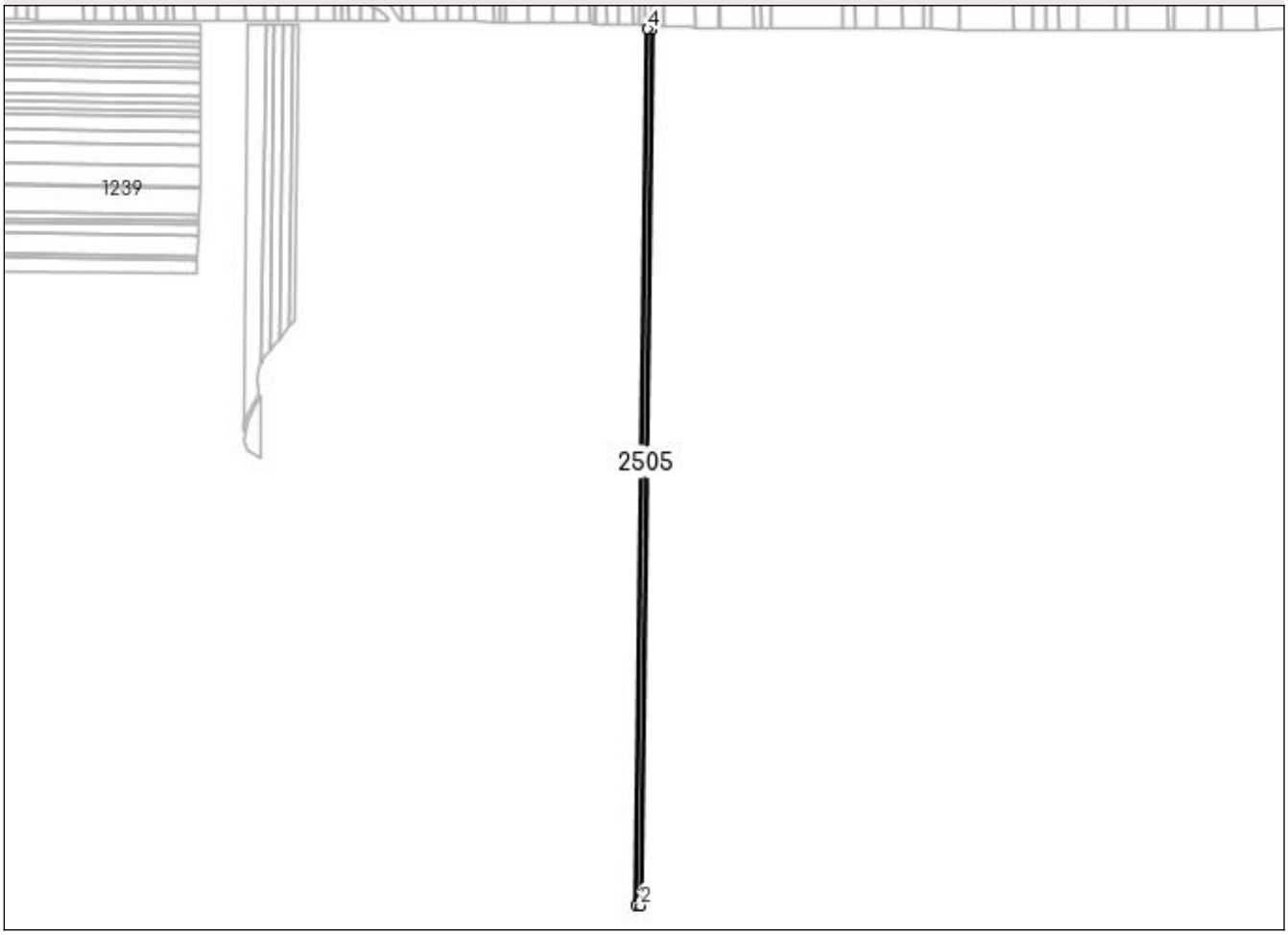

Date referitoare la teren

Crt	Categorie folosinţă	Intra vilan	Suprafaţa (mp)	Tarla	Parcelă	Nr. topo	Observaţii / Referinţe
1	arabil	NU	5.000	32	443	-	

Lungime Segmente
1) Valorile lungimilor segmentelor sunt obţinute din proiecţie în plan.

Punct început	X / Y	Punct sfârşit	X / Y	Lungime segment (** (m)
1	487.264,839 339.688,838	2	487.269,755 339.688,511	4.927
2	487.269,755 339.688,511	3	487.283,076 340.704,721	1016.297
3	487.283,076 340.704,721	4	487.278,158 340.704,905	4.921
4	487.278,158 340.704,905	1	487.264,839 339.688,838	1016.154

** Lungimile segmentelor sunt determinate în planul de proiecţie Stereo 70 şi sunt rotunjite la 1 milimetru.
*** Distanţa dintre puncte este formată din segmente cumulate ce sunt mai mici decât valoarea 1 milimetru.

DATE DESPRE IMOBILUL NR. 2506

Oficiul de Cadastru şi Publicitate Imobiliară ARGES
Biroul de Cadastru şi Publicitate Imobiliară Costesti

A. Partea I. Descrierea imobilului

TEREN Extravilan

Adresa: Jud. Arges

Nr. Crt	Nr cadastral Nr. topografic	Suprafaţa* (mp)	Observaţii / Referinţe
A1		6.500	Sector cadastral:53 Teren neimprejmuit;

B. Partea II. Proprietari şi acte

Inscrieri privitoare la dreptul de proprietate şi alte drepturi reale		Referinţe
/		
Act Administrativ nr. 18985, din 17/08/1993 emis de CJPSDPAT ARGES (CERTIFICAT DE DECES NR 43 DIN DATA DE 15.06.2009 ELIBERAT DE PRIMARIA COMUNEI STOLNICI);		
B1	Intabulare, drept de PROPRIETATE, dobandit prin Reconstituire, cota actuala 1/1, cota initiala 1/1	A1
	1) **MINCĂ M ION** DEFUNCT:Da	

C. Partea III. SARCINI .

Inscrieri privind dezmembramintele dreptului de proprietate, drepturi reale de garanţie şi sarcini	Referinţe
NU SUNT	

Anexa Nr. 1 La Partea I

Teren

Nr cadastral	Suprafaţa (mp)*	Observaţii / Referinţe
	6.500	

* Suprafaţa este determinată in planul de proiecţie Stereo 70.

DETALII LINIARE IMOBIL

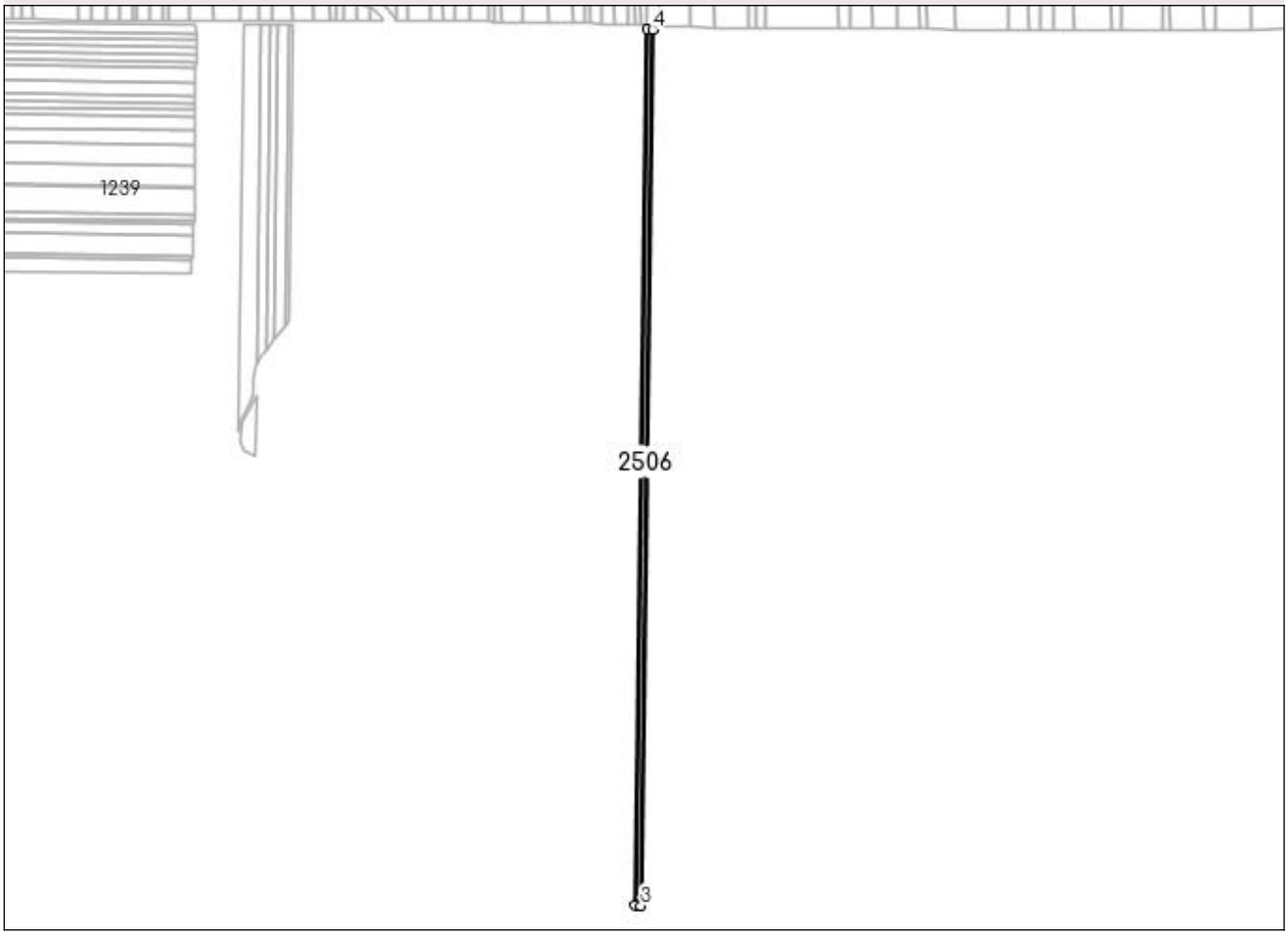

Date referitoare la teren

Crt	Categorie folosință	Intra vilan	Suprafaţa (mp)	Tarla	Parcelă	Nr. topo	Observaţii / Referinţe
1	arabil	NU	6.500	32	443	-	

Lungime Segmente
1) Valorile lungimilor segmentelor sunt obţinute din proiecţie în plan.

Punct început	X / Y	Punct sfârşit	X / Y	Lungime segment (** (m)
1	487.283,076 340.704,721	2	487.269,755 339.688,511	1016.297
2	487.269,755 339.688,511	3	487.276,145 339.688,087	6.404
3	487.276,145 339.688,087	4	487.289,469 340.704,483	1016.483
4	487.289,469 340.704,483	1	487.283,076 340.704,721	6.397

** Lungimile segmentelor sunt determinate în planul de proiecţie Stereo 70 şi sunt rotunjite la 1 milimetru.
*** Distanţa dintre puncte este formată din segmente cumulate ce sunt mai mici decât valoarea 1 milimetru.

DATE DESPRE IMOBILUL NR. 2507

Oficiul de Cadastru şi Publicitate Imobiliară ARGES
Biroul de Cadastru şi Publicitate Imobiliară Costesti

A. Partea I. Descrierea imobilului

TEREN Extravilan

Adresa: Jud. Arges

Nr. Crt	Nr cadastral Nr. topografic	Suprafaţa* (mp)	Observaţii / Referinţe
A1		44.400	Sector cadastral:53 Teren neimprejmuit;

B. Partea II. Proprietari şi acte

Inscrieri privitoare la dreptul de proprietate şi alte drepturi reale		Referinţe
/		
Act Administrativ nr. 19000, din 20/08/1993 emis de CJPSDPAT ARGES;		
B1	Intabulare, drept de PROPRIETATE, dobandit prin Reconstituire, cota actuala 1/1, cota initiala 1/1	A1
	1) **IVAN GHEORGHE**, lipsă CNP 2) **BRĂTEANU PĂUNA**, lipsă CNP 3) **DUMITRANA MARIA**, lipsă CNP 4) **IVAN M FLOREA**, lipsă CNP 5) **GRIVESCU PETRIA**, lipsă CNP 6) **IVAN M CONSTANTIN**, lipsă CNP 7) **IVAN ALEXANDRU**, lipsă CNP	

C. Partea III. SARCINI .

Inscrieri privind dezmembramintele dreptului de proprietate, drepturi reale de garanţie şi sarcini	Referinţe
NU SUNT	

Anexa Nr. 1 La Partea I

Teren

Nr cadastral	Suprafaţa (mp)*	Observaţii / Referinţe
	44.400	

* Suprafaţa este determinată in planul de proiecţie Stereo 70.

DETALII LINIARE IMOBIL

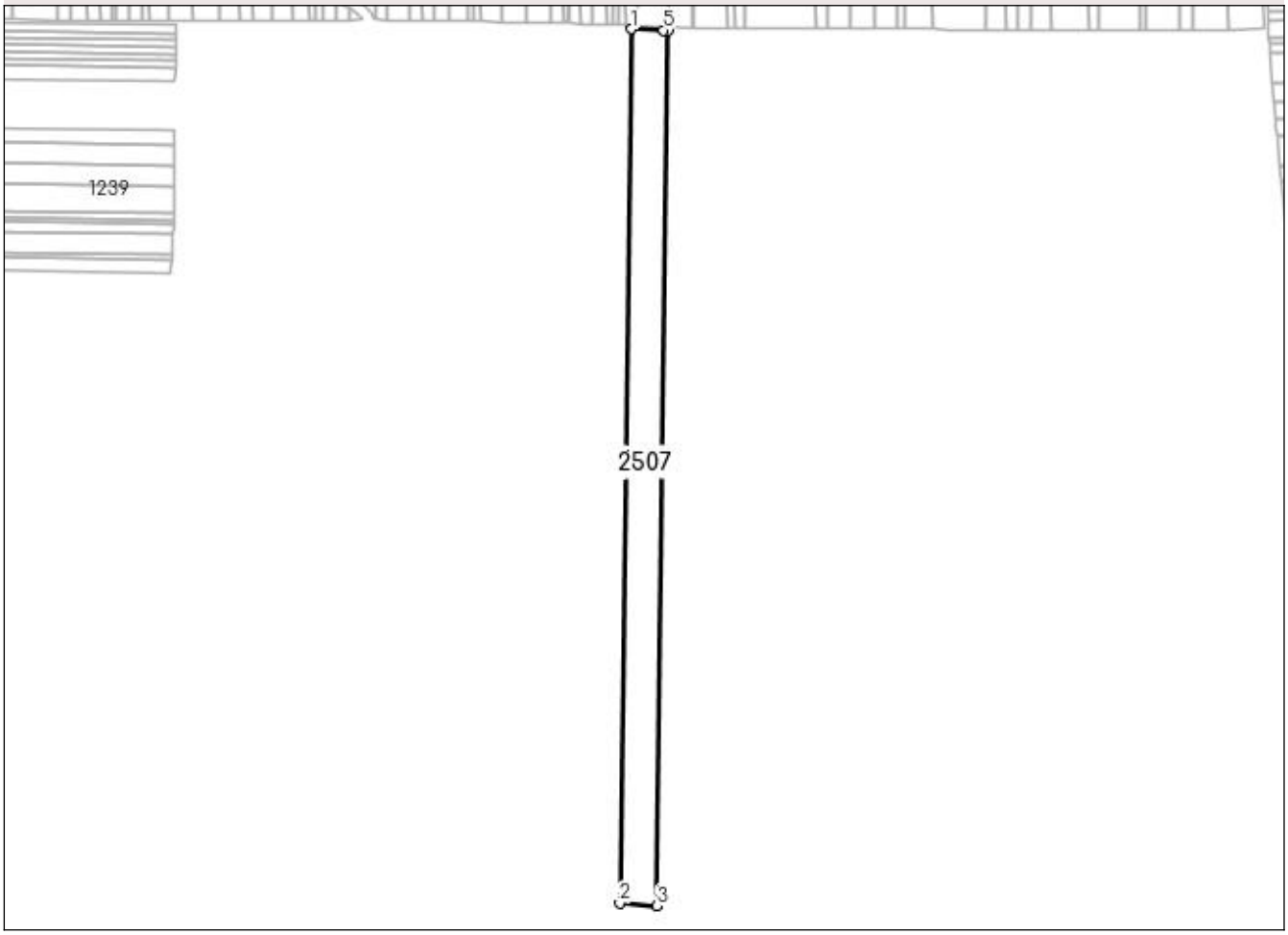

Date referitoare la teren

Crt	Categorie folosinţă	Intra vilan	Suprafaţa (mp)	Tarla	Parcelă	Nr. topo	Observaţii / Referinţe
1	arabil	NU	44.400	32	443	-	

Lungime Segmente
1) Valorile lungimilor segmentelor sunt obţinute din proiecţie în plan.

Punct început	X / Y	Punct sfârşit	X / Y	Lungime segment (** (m)
1	487.289,469 340.704,483	2	487.276,145 339.688,087	1016.483
2	487.276,145 339.688,087	3	487.319,764 339.685,191	43.715
3	487.319,764 339.685,191	4	487.333,105 340.702,93	1017.826
4	487.333,105 340.702,93	5	487.327,04 340.703,083	6.067
5	487.327,04 340.703,083	1	487.289,469 340.704,483	37.597

** Lungimile segmentelor sunt determinate în planul de proiecţie Stereo 70 şi sunt rotunjite la 1 milimetru.
*** Distanţa dintre puncte este formată din segmente cumulate ce sunt mai mici decât valoarea 1 milimetru.

DATE DESPRE IMOBILUL NR. 2508

Oficiul de Cadastru şi Publicitate Imobiliară ARGES
Biroul de Cadastru şi Publicitate Imobiliară Costesti

A. Partea I. Descrierea imobilului

TEREN Extravilan

Adresa: Jud. Arges

Nr. Crt	Nr cadastral Nr. topografic	Suprafaţa* (mp)	Observaţii / Referinţe
A1		7.500	Sector cadastral:53 Teren neimprejmuit;

B. Partea II. Proprietari şi acte

Inscrieri privitoare la dreptul de proprietate şi alte drepturi reale		Referinţe
/		
Act Administrativ nr. 24261, din 22/09/1993 emis de CJPSDPAT ARGES;		
B1	Intabulare, drept de PROPRIETATE, dobandit prin Reconstituire, cota actuala 1/1, cota initiala 1/1	A1
	1) **LAZĂR GH CONSTANTA**, lipsă CNP	

C. Partea III. SARCINI .

Inscrieri privind dezmembramintele dreptului de proprietate, drepturi reale de garanţie şi sarcini	Referinţe
NU SUNT	

Anexa Nr. 1 La Partea I

Teren

Nr cadastral	Suprafaţa (mp)*	Observaţii / Referinţe
	7.500	

* Suprafaţa este determinată in planul de proiecţie Stereo 70.

DETALII LINIARE IMOBIL

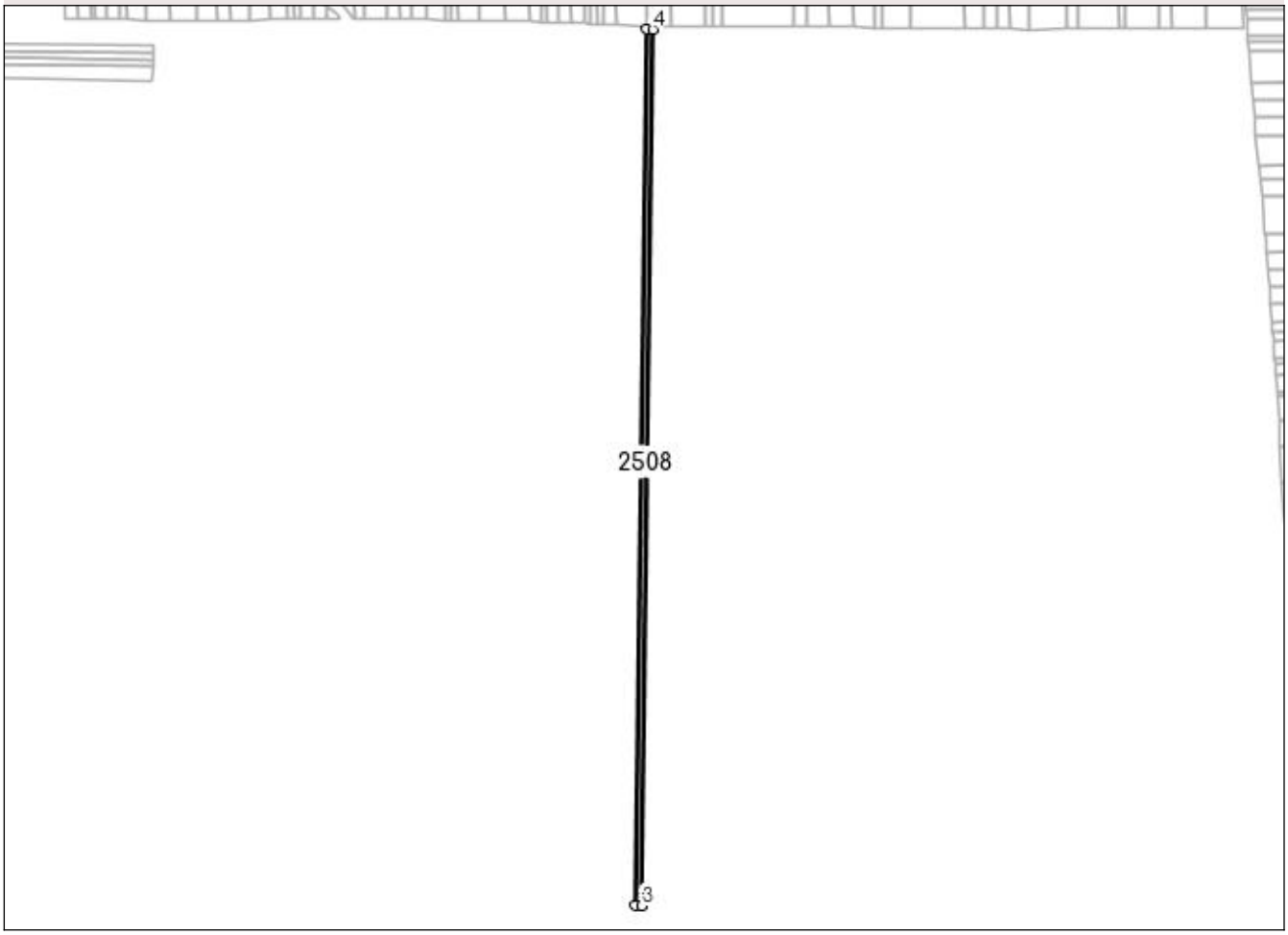

Date referitoare la teren

Crt	Categorie folosință	Intra vilan	Suprafaţa (mp)	Tarla	Parcelă	Nr. topo	Observaţii / Referinţe
1	arabil	NU	7.500	32	443	-	

Lungime Segmente
1) Valorile lungimilor segmentelor sunt obţinute din proiecţie în plan.

Punct început	X / Y	Punct sfârşit	X / Y	Lungime segment (** (m)
1	487.333,105 340.702,93	2	487.319,764 339.685,191	1017.826
2	487.319,764 339.685,191	3	487.327,125 339.684,703	7.377
3	487.327,125 339.684,703	4	487.340,471 340.702,743	1018.127
4	487.340,471 340.702,743	1	487.333,105 340.702,93	7.368

** Lungimile segmentelor sunt determinate în planul de proiecţie Stereo 70 şi sunt rotunjite la 1 milimetru.
*** Distanţa dintre puncte este formată din segmente cumulate ce sunt mai mici decât valoarea 1 milimetru.

DATE DESPRE IMOBILUL NR. 2509

Oficiul de Cadastru şi Publicitate Imobiliară ARGES
Biroul de Cadastru şi Publicitate Imobiliară Costesti

A. Partea I. Descrierea imobilului

TEREN Extravilan

Adresa: Jud. Arges

Nr. Crt	Nr cadastral Nr. topografic	Suprafaţa* (mp)	Observaţii / Referinţe
A1		35.300	Sector cadastral:53 Teren neimprejmuit;

B. Partea II. Proprietari şi acte

Inscrieri privitoare la dreptul de proprietate şi alte drepturi reale		Referinţe
/		
Act Notarial nr. 177, din 10/05/2007 emis de BIN GRECU CARMEN;		
B1	Intabulare, drept de PROPRIETATEbun propriu , dobandit prin Succesiune, cota actuala 1/1, cota initiala 1/1	A1
	1) **PÎRVU ALEXANDRU**	

C. Partea III. SARCINI .

Inscrieri privind dezmembramintele dreptului de proprietate, drepturi reale de garanţie şi sarcini	Referinţe
NU SUNT	

Anexa Nr. 1 La Partea I

Teren

Nr cadastral	Suprafaţa (mp)*	Observaţii / Referinţe
	35.300	

* Suprafaţa este determinată in planul de proiecţie Stereo 70.

DETALII LINIARE IMOBIL

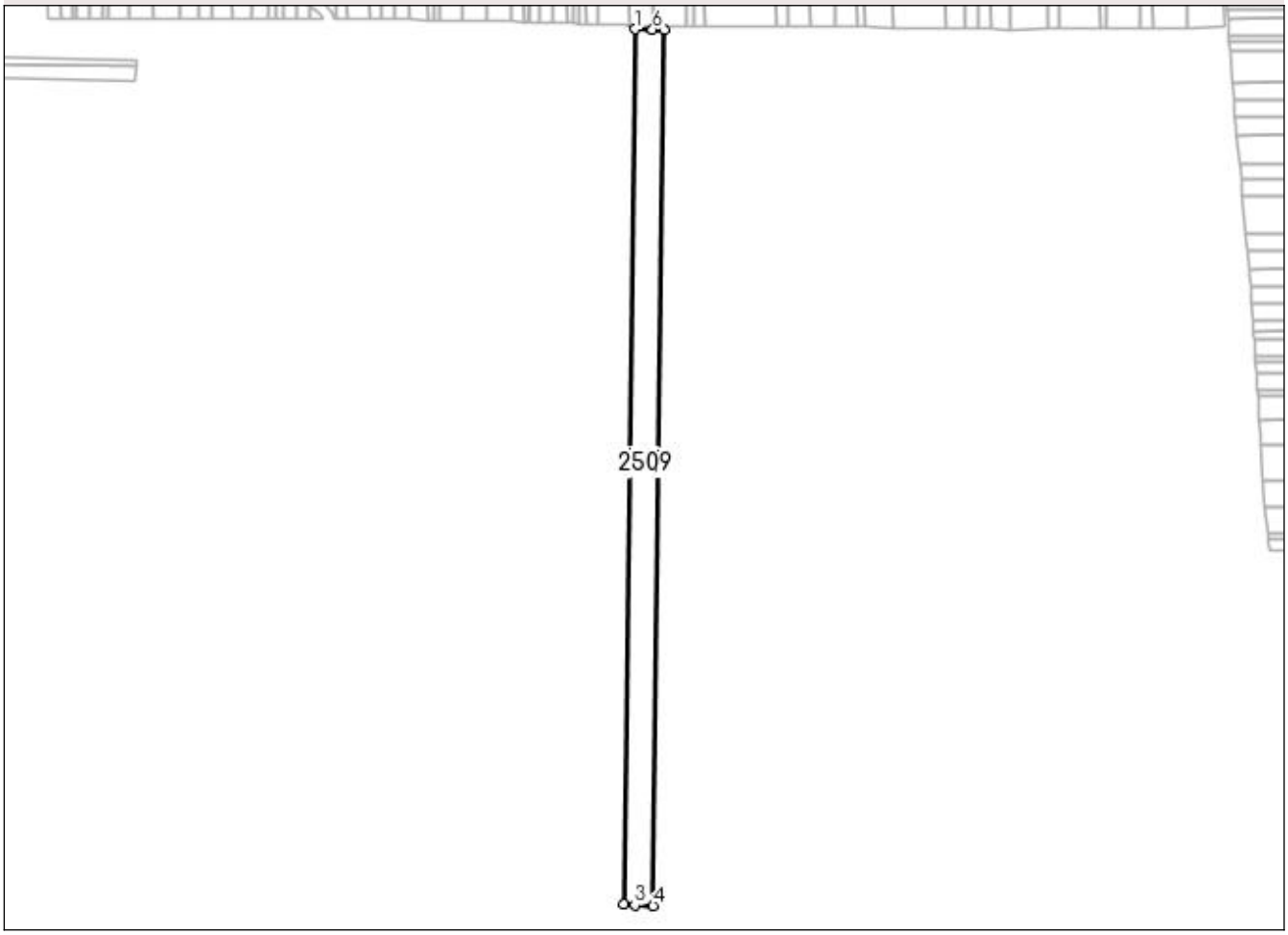

Date referitoare la teren

Crt	Categorie folosință	Intra vilan	Suprafaţa (mp)	Tarla	Parcelă	Nr. topo	Observaţii / Referinţe
1	arabil	NU	35.300	32	443	-	

Lungime Segmente
1) Valorile lungimilor segmentelor sunt obţinute din proiecţie în plan.

Punct început	X / Y	Punct sfârşit	X / Y	Lungime segment (** (m)
1	487.340,471 340.702,743	2	487.327,125 339.684,703	1018.127
2	487.327,125 339.684,703	3	487.340,4 339.683,821	13.304
3	487.340,4 339.683,821	4	487.361,753 339.682,78	21.378
4	487.361,753 339.682,78	5	487.375,115 340.702,117	1019.425
5	487.375,115 340.702,117	6	487.360,954 340.702,225	14.161

Punct început	X / Y	Punct sfârşit	X / Y	Lungime segment (** (m)
6	487.360,954 340.702,225	1	487.340,471 340.702,743	20.49

** Lungimile segmentelor sunt determinate în planul de proiecţie Stereo 70 şi sunt rotunjite la 1 milimetru.
*** Distanţa dintre puncte este formată din segmente cumulate ce sunt mai mici decât valoarea 1 milimetru.

DATE DESPRE IMOBILUL NR. 2510

Oficiul de Cadastru şi Publicitate Imobiliară ARGES
Biroul de Cadastru şi Publicitate Imobiliară Costesti

A. Partea I. Descrierea imobilului

TEREN Extravilan

Adresa: Jud. Arges

Nr. Crt	Nr cadastral Nr. topografic	Suprafaţa* (mp)	Observaţii / Referinţe
A1		5.000	Sector cadastral:53 Teren neimprejmuit;

B. Partea II. Proprietari şi acte

Inscrieri privitoare la dreptul de proprietate şi alte drepturi reale		Referinţe
/		
Act Administrativ nr. 26006, din 01/11/1993 emis de CJPSDPAT ARGES (certificat de deces nr 5 din data de 17.01.2016 eliberat de primaria comunei Stolnici);		
B1	Intabulare, drept de PROPRIETATE, dobandit prin Reconstituire, cota actuala 1/1, cota initiala 1/1	A1
	1) **MATEI CONSTANTIN** DEFUNCT:Da 2) **ANDREI ION**, lipsă CNP 3) **UȚĂ FLOREA**, lipsă CNP	

C. Partea III. SARCINI .

Inscrieri privind dezmembramintele dreptului de proprietate, drepturi reale de garanţie şi sarcini	Referinţe
NU SUNT	

Anexa Nr. 1 La Partea I

Teren

Nr cadastral	Suprafaţa (mp)*	Observaţii / Referinţe
	5.000	

* Suprafaţa este determinată in planul de proiecţie Stereo 70.

DETALII LINIARE IMOBIL



Date referitoare la teren

Crt	Categorie folosință	Intra vilan	Suprafaţa (mp)	Tarla	Parcelă	Nr. topo	Observaţii / Referinţe
1	arabil	NU	5.000	32	443	-	

Lungime Segmente
1) Valorile lungimilor segmentelor sunt obţinute din proiecţie în plan.

Punct început	X / Y	Punct sfârşit	X / Y	Lungime segment (** (m)
1	487.375,115 340.702,117	2	487.361,753 339.682,78	1019.425
2	487.361,753 339.682,78	3	487.366,654 339.682,541	4.907
3	487.366,654 339.682,541	4	487.380,019 340.702,079	1019.626
4	487.380,019 340.702,079	1	487.375,115 340.702,117	4.904

** Lungimile segmentelor sunt determinate în planul de proiecţie Stereo 70 şi sunt rotunjite la 1 milimetru.
*** Distanţa dintre puncte este formată din segmente cumulate ce sunt mai mici decât valoarea 1 milimetru.

DATE DESPRE IMOBILUL NR. 2511

Oficiul de Cadastru şi Publicitate Imobiliară ARGES
Biroul de Cadastru şi Publicitate Imobiliară Costesti

A. Partea I. Descrierea imobilului

TEREN Extravilan

Adresa: Jud. Arges

Nr. Crt	Nr cadastral Nr. topografic	Suprafaţa* (mp)	Observaţii / Referinţe
A1		12.450	Sector cadastral:53 Teren neimprejmuit;

B. Partea II. Proprietari şi acte

Inscrieri privitoare la dreptul de proprietate şi alte drepturi reale		Referinţe
/		
Hotarare Judecatoreasca nr. 948, din 18/09/1995 emis de JUDECATORIA COSTESTI;		
B1	Intabulare, drept de PROPRIETATEbun propriu , dobandit prin Iesire Din Indiviziune, cota actuala 1/1, cota initiala 1/1	A1
	1) **PETCU MARIA**	

C. Partea III. SARCINI .

Inscrieri privind dezmembramintele dreptului de proprietate, drepturi reale de garanţie şi sarcini	Referinţe
NU SUNT	

Anexa Nr. 1 La Partea I

Teren

Nr cadastral	Suprafaţa (mp)*	Observaţii / Referinţe
	12.450	

* Suprafaţa este determinată in planul de proiecţie Stereo 70.

DETALII LINIARE IMOBIL

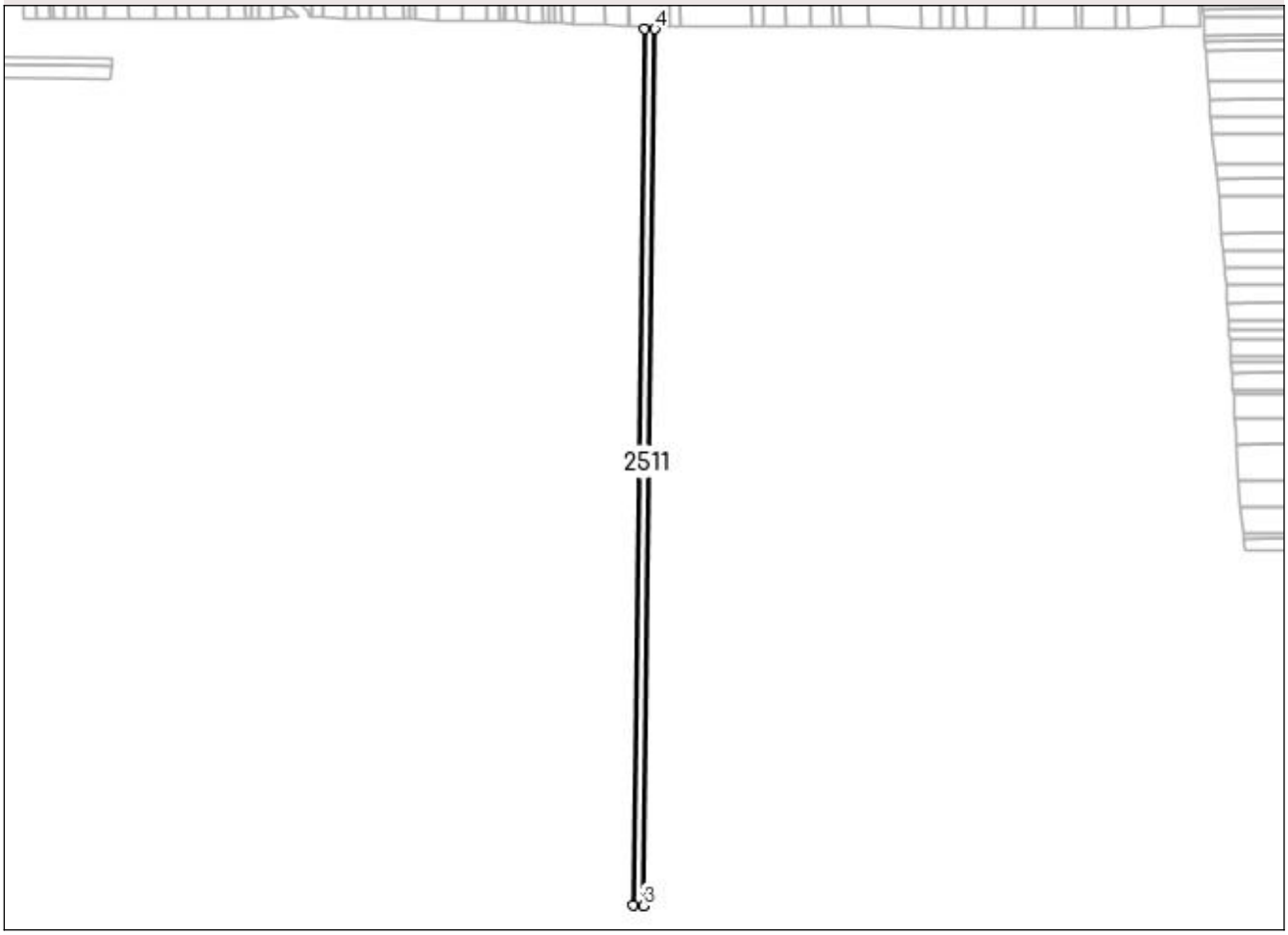

Date referitoare la teren

Crt	Categorie folosinţă	Intra vilan	Suprafaţa (mp)	Tarla	Parcelă	Nr. topo	Observaţii / Referinţe
1	arabil	NU	12.450	32	443	-	

Lungime Segmente
1) Valorile lungimilor segmentelor sunt obţinute din proiecţie în plan.

Punct început	X / Y	Punct sfârşit	X / Y	Lungime segment (** (m)
1	487.380,019 340.702,079	2	487.366,654 339.682,541	1019.626
2	487.366,654 339.682,541	3	487.378,855 339.681,947	12.215
3	487.378,855 339.681,947	4	487.392,226 340.701,986	1020.127
4	487.392,226 340.701,986	1	487.380,019 340.702,079	12.207

** Lungimile segmentelor sunt determinate în planul de proiecţie Stereo 70 şi sunt rotunjite la 1 milimetru.
*** Distanţa dintre puncte este formată din segmente cumulate ce sunt mai mici decât valoarea 1 milimetru.

DATE DESPRE IMOBILUL NR. 2512

Oficiul de Cadastru şi Publicitate Imobiliară ARGES
Biroul de Cadastru şi Publicitate Imobiliară Costesti

A. Partea I. Descrierea imobilului

TEREN Extravilan

Adresa: Jud. Arges

Nr. Crt	Nr cadastral Nr. topografic	Suprafaţa* (mp)	Observaţii / Referinţe
A1		9.750	Sector cadastral:53 Teren neimprejmuit;

B. Partea II. Proprietari şi acte

Inscrieri privitoare la dreptul de proprietate şi alte drepturi reale		Referinţe
/		
Hotarare Judecatoreasca nr. 948, din 18/09/1995 emis de JUDECATORIA COSTESTI;		
B1	Intabulare, drept de PROPRIETATEbun propriu , dobandit prin Iesire Din Indiviziune, cota actuala 1/1, cota initiala 1/1	A1
	1) **PETCU ŞTEFAN**	

C. Partea III. SARCINI .

Inscrieri privind dezmembramintele dreptului de proprietate, drepturi reale de garanţie şi sarcini	Referinţe
NU SUNT	

Anexa Nr. 1 La Partea I

Teren

Nr cadastral	Suprafaţa (mp)*	Observaţii / Referinţe
	9.750	

* Suprafaţa este determinată in planul de proiecţie Stereo 70.

DETALII LINIARE IMOBIL

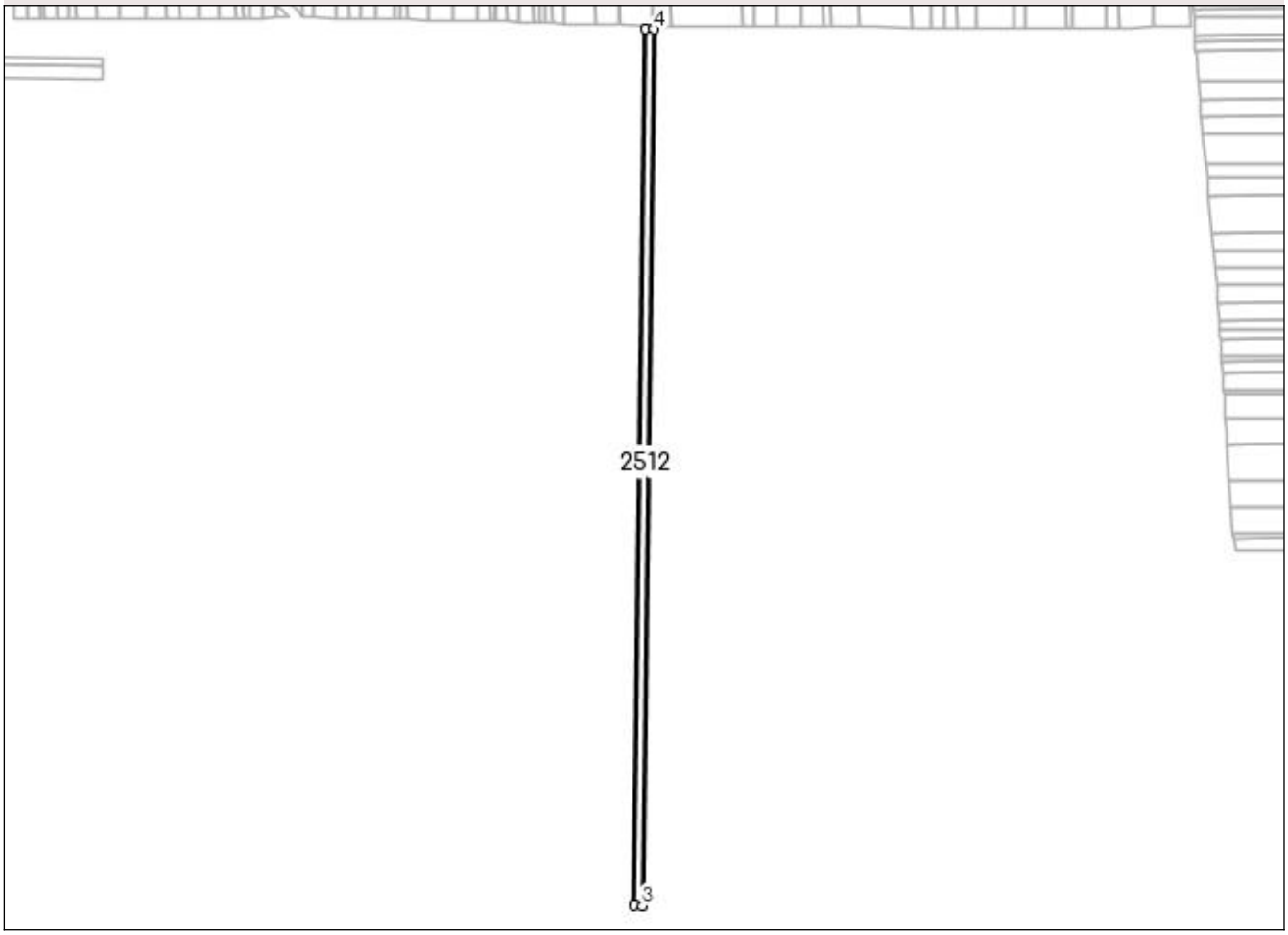

Date referitoare la teren

Crt	Categorie folosință	Intra vilan	Suprafaţa (mp)	Tarla	Parcelă	Nr. topo	Observaţii / Referinţe
1	arabil	NU	9.750	32	443	-	

Lungime Segmente
1) Valorile lungimilor segmentelor sunt obţinute din proiecţie în plan.

Punct început	X / Y	Punct sfârşit	X / Y	Lungime segment (** (m)
1	487.392,226 340.701,986	2	487.378,855 339.681,947	1020.127
2	487.378,855 339.681,947	3	487.388,405 339.681,481	9.561
3	487.388,405 339.681,481	4	487.401,782 340.701,912	1020.519
4	487.401,782 340.701,912	1	487.392,226 340.701,986	9.556

** Lungimile segmentelor sunt determinate în planul de proiecţie Stereo 70 şi sunt rotunjite la 1 milimetru.
*** Distanţa dintre puncte este formată din segmente cumulate ce sunt mai mici decât valoarea 1 milimetru.

DATE DESPRE IMOBILUL NR. 2513

Oficiul de Cadastru şi Publicitate Imobiliară ARGES
Biroul de Cadastru şi Publicitate Imobiliară Costesti

A. Partea I. Descrierea imobilului

TEREN Extravilan

Adresa: Jud. Arges

Nr. Crt	Nr cadastral Nr. topografic	Suprafaţa* (mp)	Observaţii / Referinţe
A1		21.300	Sector cadastral:53 Teren neimprejmuit;

B. Partea II. Proprietari şi acte

Inscrieri privitoare la dreptul de proprietate şi alte drepturi reale		Referinţe
/		
Act Administrativ nr. 26015, din 02/11/1993 emis de CJPSDPAT ARGES;		
B1	Intabulare, drept de PROPRIETATE, dobandit prin Reconstituire, cota actuala 1/1, cota initiala 1/1	A1
	1) **AVRAM F MARIA**, lipsă CNP	

C. Partea III. SARCINI .

Inscrieri privind dezmembramintele dreptului de proprietate, drepturi reale de garanţie şi sarcini	Referinţe
NU SUNT	

Anexa Nr. 1 La Partea I

Teren

Nr cadastral	Suprafaţa (mp)*	Observaţii / Referinţe
	21.300	

* Suprafaţa este determinată in planul de proiecţie Stereo 70.

DETALII LINIARE IMOBIL

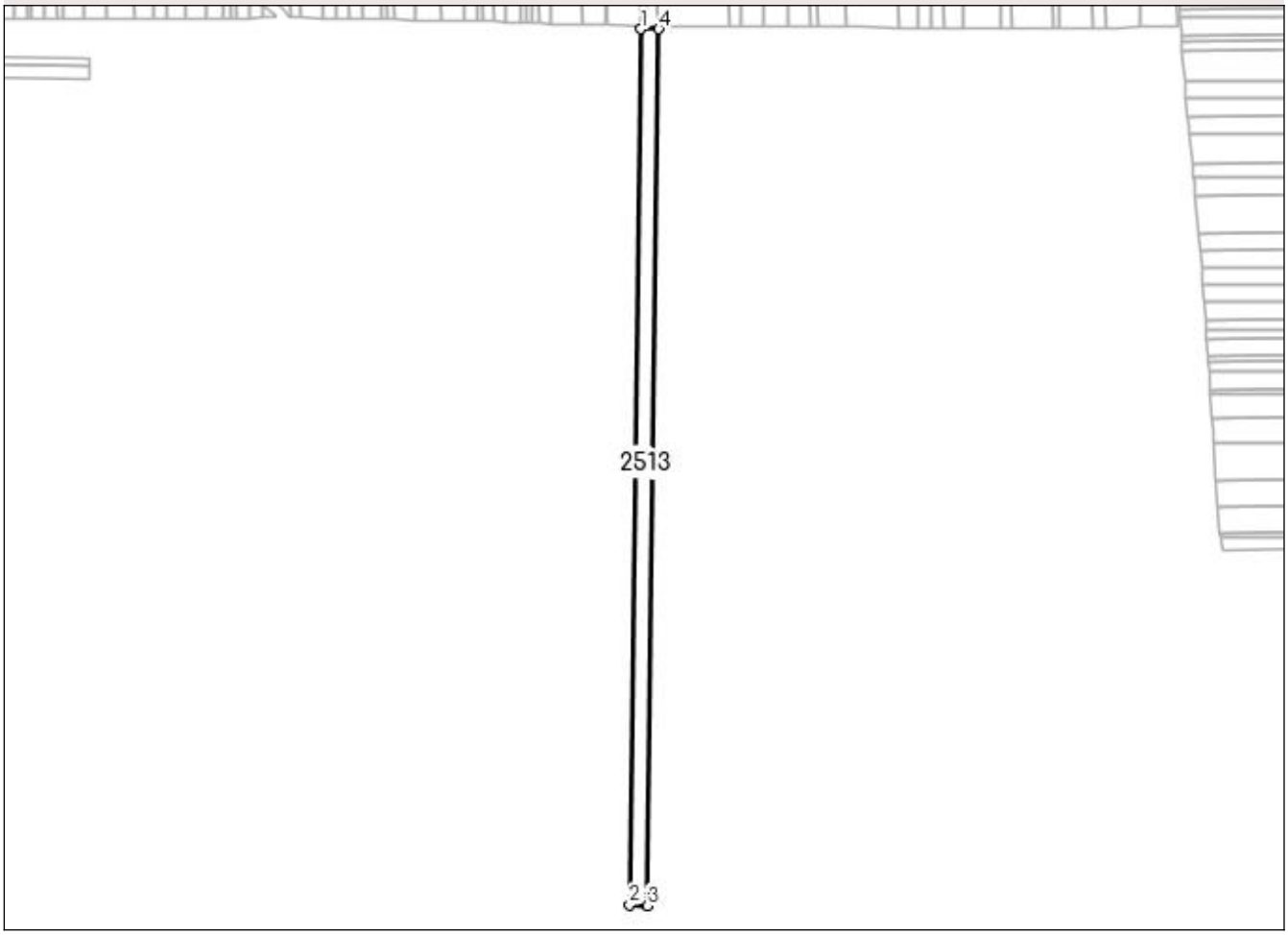

Date referitoare la teren

Crt	Categorie folosință	Intra vilan	Suprafaţa (mp)	Tarla	Parcelă	Nr. topo	Observaţii / Referinţe
1	arabil	NU	21.300	32	443	-	

Lungime Segmente
1) Valorile lungimilor segmentelor sunt obţinute din proiecţie în plan.

Punct început	X / Y	Punct sfârşit	X / Y	Lungime segment (** (m)
1	487.401,782 340.701,912	2	487.388,405 339.681,481	1020.519
2	487.388,405 339.681,481	3	487.409,257 339.680,464	20.877
3	487.409,257 339.680,464	4	487.422,645 340.701,753	1021.377
4	487.422,645 340.701,753	1	487.401,782 340.701,912	20.864

** Lungimile segmentelor sunt determinate în planul de proiecţie Stereo 70 şi sunt rotunjite la 1 milimetru.
*** Distanţa dintre puncte este formată din segmente cumulate ce sunt mai mici decât valoarea 1 milimetru.

DATE DESPRE IMOBILUL NR. 2514

Oficiul de Cadastru şi Publicitate Imobiliară ARGES
Biroul de Cadastru şi Publicitate Imobiliară Costesti

A. Partea I. Descrierea imobilului

TEREN Extravilan

Adresa: Jud. Arges

Nr. Crt	Nr cadastral Nr. topografic	Suprafaţa* (mp)	Observaţii / Referinţe
A1		26.200	Sector cadastral:53 Teren neimprejmuit;

B. Partea II. Proprietari şi acte

Inscrieri privitoare la dreptul de proprietate şi alte drepturi reale		Referinţe
/		
Act Notarial nr. 40, din 28/09/2017 emis de BIN MIHAILESCU ANDRA-CRISTINA DANIELA;		
B1	Intabulare, drept de PROPRIETATEbun propriu , dobandit prin Succesiune, cota actuala 1/1, cota initiala 1/1	A1
	1) **PÎRCĂLĂBOIU NICULINA**	

C. Partea III. SARCINI .

Inscrieri privind dezmembramintele dreptului de proprietate, drepturi reale de garanţie şi sarcini	Referinţe
NU SUNT	

Anexa Nr. 1 La Partea I

Teren

Nr cadastral	Suprafaţa (mp)*	Observaţii / Referinţe
	26.200	

* Suprafaţa este determinată in planul de proiecţie Stereo 70.

DETALII LINIARE IMOBIL

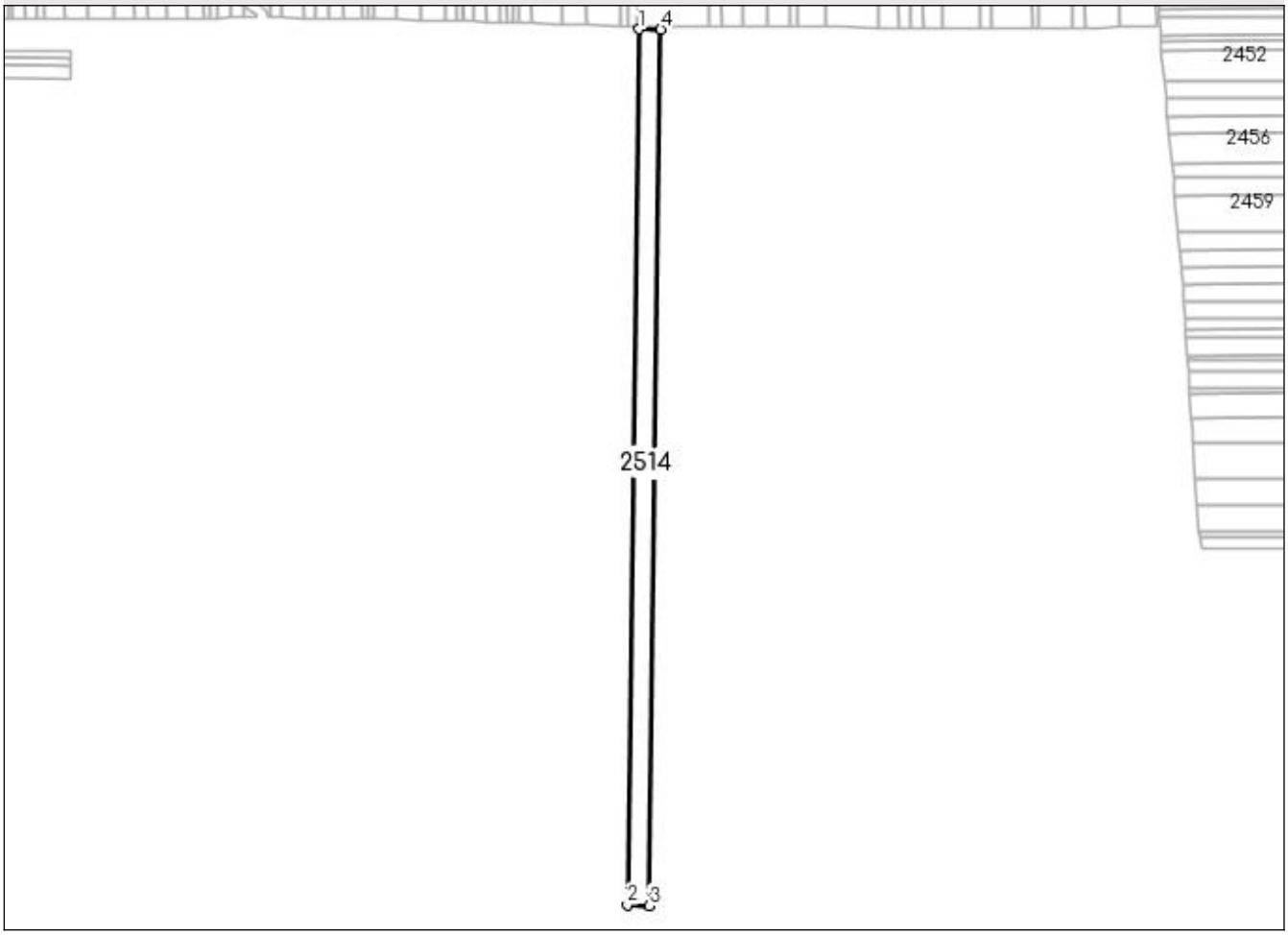

Date referitoare la teren

Crt	Categorie folosinţă	Intra vilan	Suprafaţa (mp)	Tarla	Parcelă	Nr. topo	Observaţii / Referinţe
1	arabil	NU	26.200	32	443	-	

Lungime Segmente
1) Valorile lungimilor segmentelor sunt obţinute din proiecţie în plan.

Punct început	X / Y	Punct sfârşit	X / Y	Lungime segment (** (m)
1	487.422,645 340.701,753	2	487.409,257 339.680,464	1021.377
2	487.409,257 339.680,464	3	487.434,881 339.679,215	25.654
3	487.434,881 339.679,215	4	487.448,283 340.701,556	1022.429
4	487.448,283 340.701,556	1	487.422,645 340.701,753	25.639

** Lungimile segmentelor sunt determinate în planul de proiecţie Stereo 70 şi sunt rotunjite la 1 milimetru.
*** Distanţa dintre puncte este formată din segmente cumulate ce sunt mai mici decât valoarea 1 milimetru.

DATE DESPRE IMOBILUL NR. 2515

Oficiul de Cadastru şi Publicitate Imobiliară ARGES
Biroul de Cadastru şi Publicitate Imobiliară Costesti

A. Partea I. Descrierea imobilului

TEREN Extravilan

Adresa: Jud. Arges

Nr. Crt	Nr cadastral Nr. topografic	Suprafaţa* (mp)	Observaţii / Referinţe
A1		15.000	Sector cadastral:53 Teren neimprejmuit;

B. Partea II. Proprietari şi acte

Inscrieri privitoare la dreptul de proprietate şi alte drepturi reale		Referinţe
/		
Hotarare Judecatoreasca nr. 837, din 10/09/2012 emis de JUDECATORIA COSTESTI;		
B1	Intabulare, drept de PROPRIETATEbun propriu , dobandit prin Iesire Din Indiviziune, cota actuala 1/1, cota initiala 1/1	A1
	1) **VOICU FLORINA**, lipsă CNP	

C. Partea III. SARCINI .

Inscrieri privind dezmembramintele dreptului de proprietate, drepturi reale de garanţie şi sarcini	Referinţe
NU SUNT	

Anexa Nr. 1 La Partea I

Teren

Nr cadastral	Suprafaţa (mp)*	Observaţii / Referinţe
	15.000	

* Suprafaţa este determinată in planul de proiecţie Stereo 70.

DETALII LINIARE IMOBIL

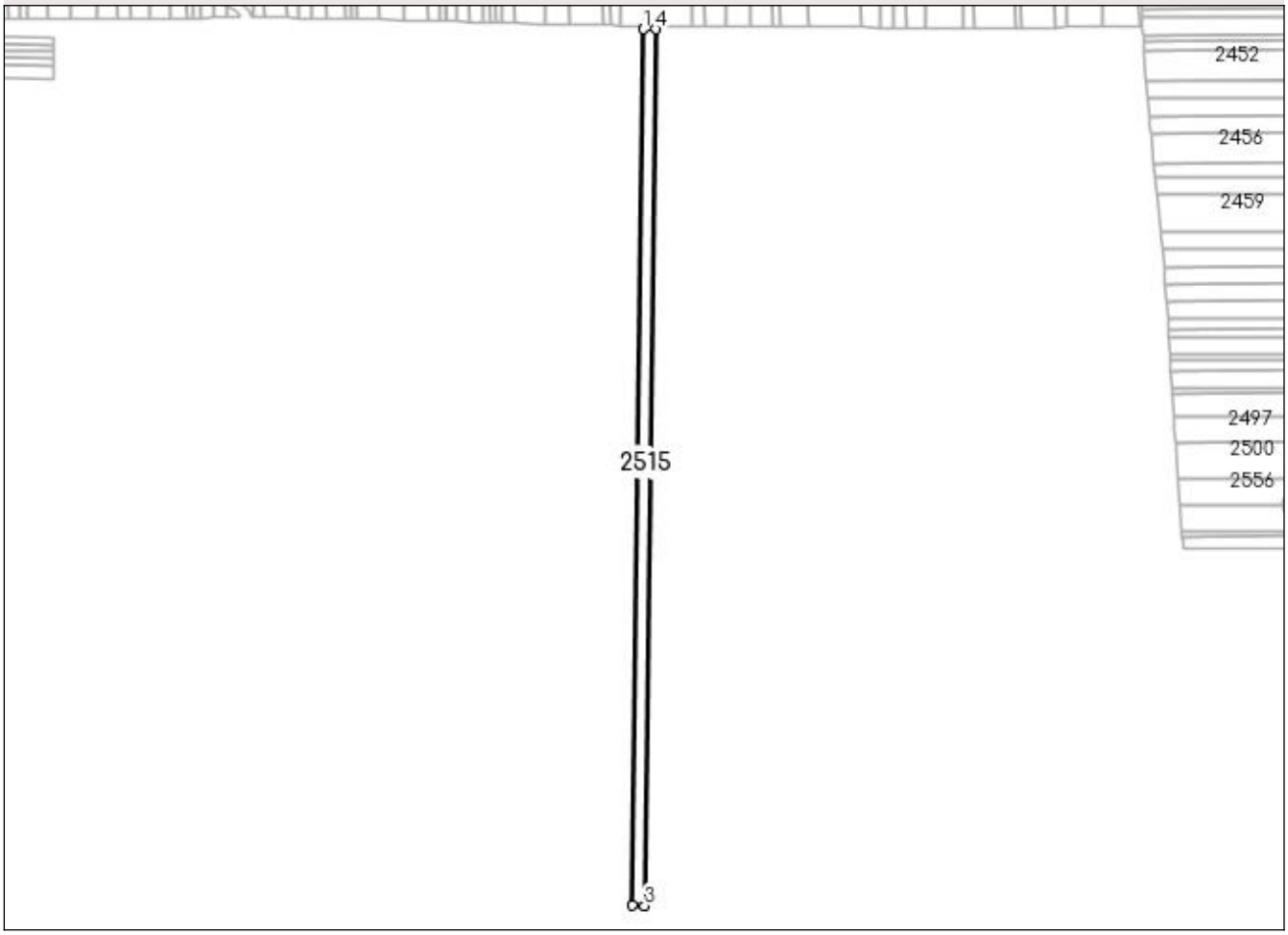

Date referitoare la teren

Crt	Categorie folosinţă	Intra vilan	Suprafaţa (mp)	Tarla	Parcelă	Nr. topo	Observaţii / Referinţe
1	arabil	NU	15.000	32	443	-	

Lungime Segmente
1) Valorile lungimilor segmentelor sunt obţinute din proiecţie în plan.

Punct început	X / Y	Punct sfârşit	X / Y	Lungime segment (** (m)
1	487.448,283 340.701,556	2	487.434,881 339.679,215	1022.429
2	487.434,881 339.679,215	3	487.449,54 339.678,5	14.676
3	487.449,54 339.678,5	4	487.462,949 340.701,444	1023.032
4	487.462,949 340.701,444	1	487.448,283 340.701,556	14.666

** Lungimile segmentelor sunt determinate în planul de proiecţie Stereo 70 şi sunt rotunjite la 1 milimetru.
*** Distanţa dintre puncte este formată din segmente cumulate ce sunt mai mici decât valoarea 1 milimetru.

DATE DESPRE IMOBILUL NR. 2516

Oficiul de Cadastru şi Publicitate Imobiliară ARGES
Biroul de Cadastru şi Publicitate Imobiliară Costesti

A. Partea I. Descrierea imobilului

TEREN Extravilan

Adresa: Jud. Arges

Nr. Crt	Nr cadastral Nr. topografic	Suprafaţa* (mp)	Observaţii / Referinţe
A1		27.500	Sector cadastral:53 Teren neimprejmuit;

B. Partea II. Proprietari şi acte

Inscrieri privitoare la dreptul de proprietate şi alte drepturi reale		Referinţe
/		
Act Administrativ nr. 29821, din 06/12/1993 emis de CJPSDPAT ARGES (certificat de deces nr.129 din data de 13.11.1997 emis de consiliul local al oras Costesti);		
B1	Intabulare, drept de PROPRIETATE, dobandit prin Reconstituire, cota actuala 1/1, cota initiala 1/1	A1
	1) **CONGHILETE GH ELENA**, lipsă CNP DEFUNCT:Da 2) **STAN MARIA**, lipsă CNP	

C. Partea III. SARCINI .

Inscrieri privind dezmembramintele dreptului de proprietate, drepturi reale de garanţie şi sarcini	Referinţe
NU SUNT	

Anexa Nr. 1 La Partea I

Teren

Nr cadastral	Suprafaţa (mp)*	Observaţii / Referinţe
	27.500	

* Suprafaţa este determinată in planul de proiecţie Stereo 70.

DETALII LINIARE IMOBIL

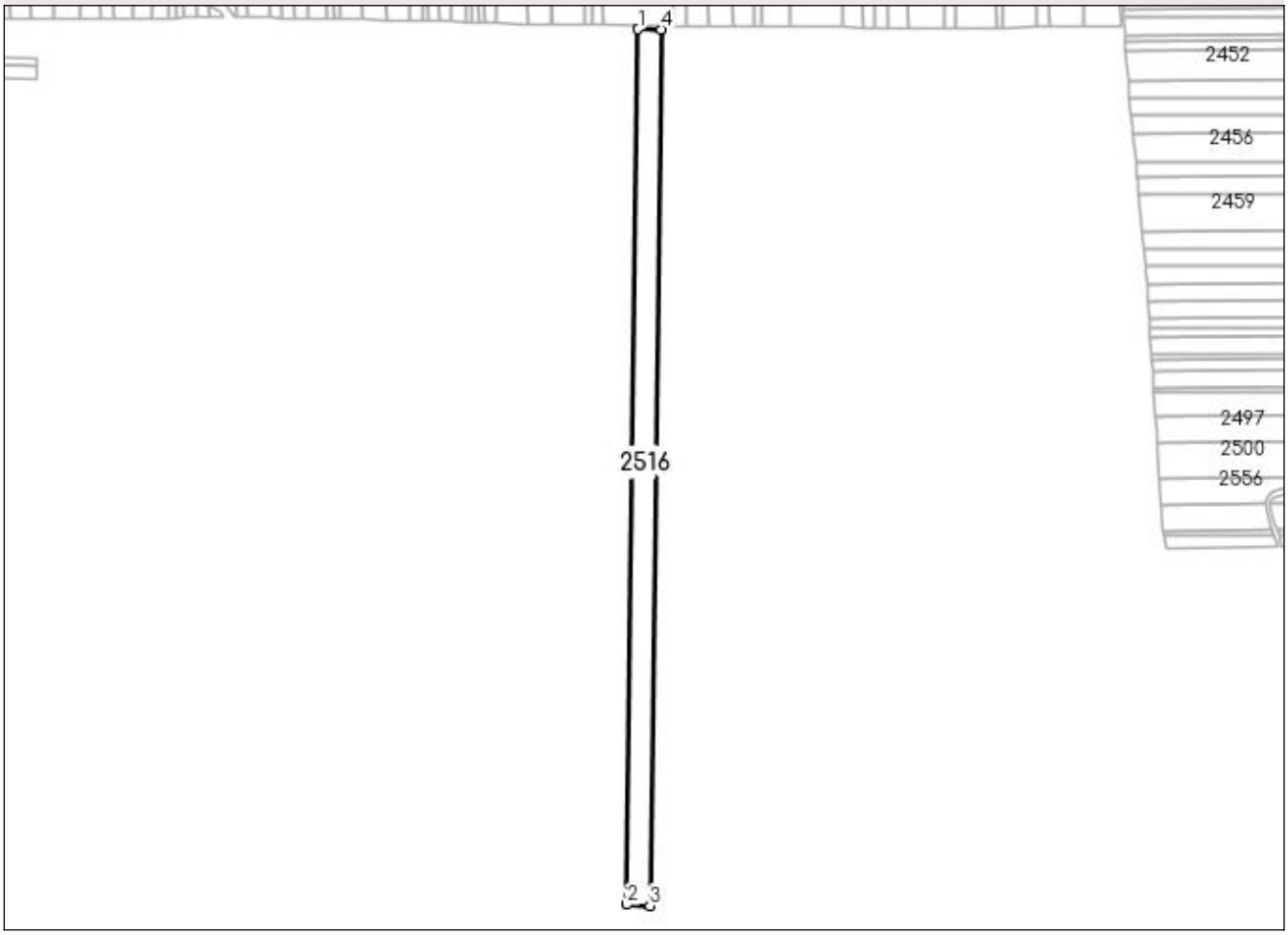

Date referitoare la teren

Crt	Categorie folosință	Intra vilan	Suprafaţa (mp)	Tarla	Parcelă	Nr. topo	Observaţii / Referinţe
1	arabil	NU	27.500	32	443	-	

Lungime Segmente
1) Valorile lungimilor segmentelor sunt obţinute din proiecţie în plan.

Punct început	X / Y	Punct sfârşit	X / Y	Lungime segment (** (m)
1	487.462,949 340.701,444	2	487.449,54 339.678,5	1023.032
2	487.449,54 339.678,5	3	487.476,391 339.677,191	26.883
3	487.476,391 339.677,191	4	487.489,815 340.701,238	1024.135
4	487.489,815 340.701,238	1	487.462,949 340.701,444	26.867

** Lungimile segmentelor sunt determinate în planul de proiecţie Stereo 70 şi sunt rotunjite la 1 milimetru.
*** Distanţa dintre puncte este formată din segmente cumulate ce sunt mai mici decât valoarea 1 milimetru.

DATE DESPRE IMOBILUL NR. 2517

Oficiul de Cadastru şi Publicitate Imobiliară ARGES
Biroul de Cadastru şi Publicitate Imobiliară Costesti

A. Partea I. Descrierea imobilului

TEREN Extravilan

Adresa: Jud. Arges

Nr. Crt	Nr cadastral Nr. topografic	Suprafaţa* (mp)	Observaţii / Referinţe
A1		18.300	Sector cadastral:53 Teren neimprejmuit;

B. Partea II. Proprietari şi acte

Inscrieri privitoare la dreptul de proprietate şi alte drepturi reale		Referinţe
/		
Act Administrativ nr. 29826, din 07/12/1993 emis de CJPSDPAT ARGES;		
B1	Intabulare, drept de PROPRIETATE, dobandit prin Reconstituire, cota actuala 1/1, cota initiala 1/1	A1
	1) **FILIP RADA**, lipsă CNP 2) **CATOI MARIA**, lipsă CNP	

C. Partea III. SARCINI .

Inscrieri privind dezmembramintele dreptului de proprietate, drepturi reale de garanţie şi sarcini	Referinţe
NU SUNT	

Anexa Nr. 1 La Partea I

Teren

Nr cadastral	Suprafaţa (mp)*	Observaţii / Referinţe
	18.300	

* Suprafaţa este determinată in planul de proiecţie Stereo 70.

DETALII LINIARE IMOBIL

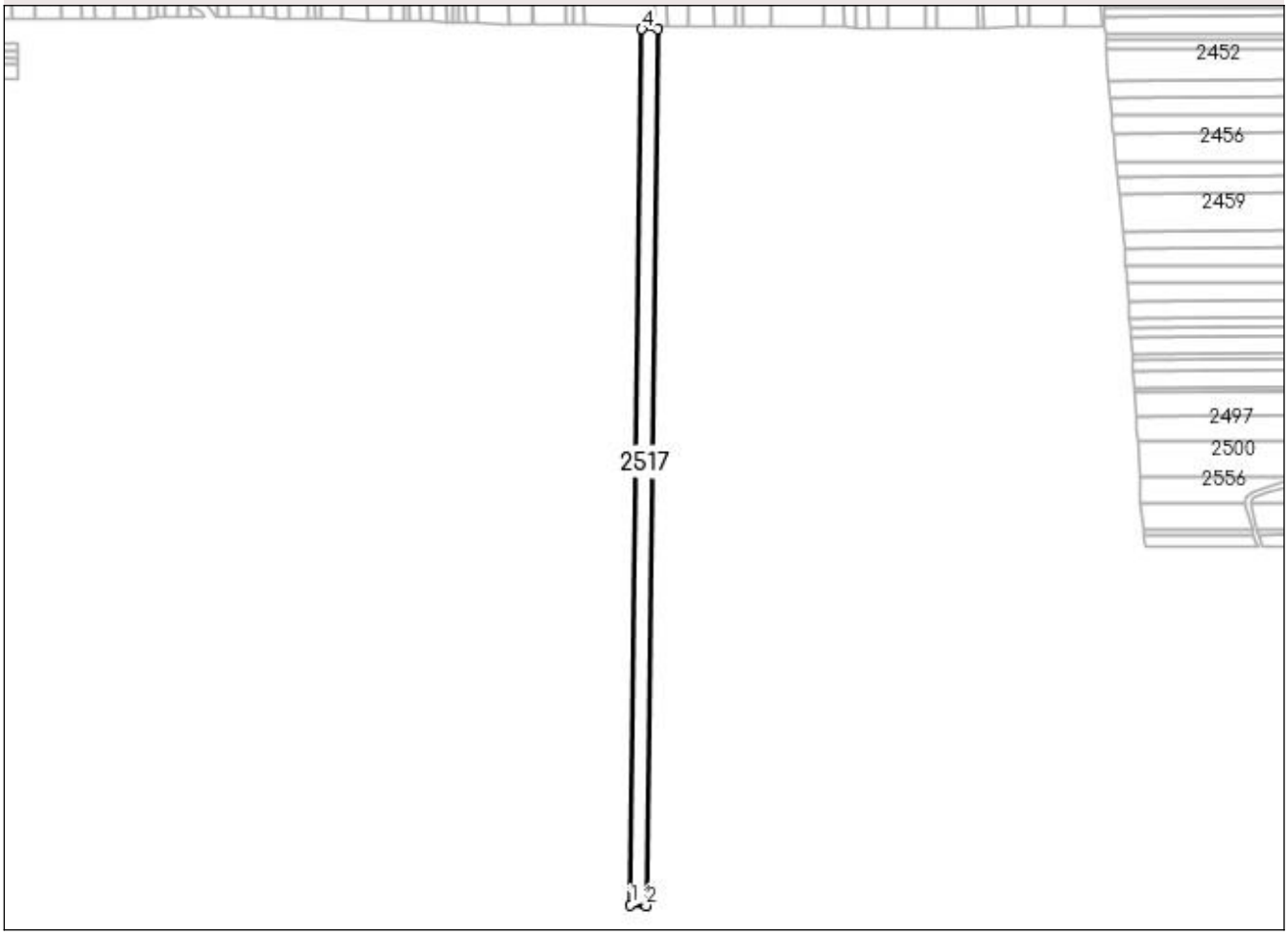

Date referitoare la teren

Crt	Categorie folosinţă	Intra vilan	Suprafaţa (mp)	Tarla	Parcelă	Nr. topo	Observaţii / Referinţe
1	arabil	NU	18.300	32	443	-	

Lungime Segmente
1) Valorile lungimilor segmentelor sunt obţinute din proiecţie în plan.

Punct început	X / Y	Punct sfârşit	X / Y	Lungime segment (** (m)
1	487.476,391 339.677,191	2	487.494,244 339.676,321	17.874
2	487.494,244 339.676,321	3	487.507,677 340.701,101	1024.868
3	487.507,677 340.701,101	4	487.489,815 340.701,238	17.863
4	487.489,815 340.701,238	1	487.476,391 339.677,191	1024.135

** Lungimile segmentelor sunt determinate în planul de proiecţie Stereo 70 şi sunt rotunjite la 1 milimetru.
*** Distanţa dintre puncte este formată din segmente cumulate ce sunt mai mici decât valoarea 1 milimetru.

DATE DESPRE IMOBILUL NR. 2518

Oficiul de Cadastru şi Publicitate Imobiliară ARGES
Biroul de Cadastru şi Publicitate Imobiliară Costesti

A. Partea I. Descrierea imobilului

TEREN Extravilan

Adresa: Jud. Arges

Nr. Crt	Nr cadastral Nr. topografic	Suprafaţa* (mp)	Observaţii / Referinţe
A1		10.000	Sector cadastral:53 Teren neimprejmuit;

B. Partea II. Proprietari şi acte

Inscrieri privitoare la dreptul de proprietate şi alte drepturi reale		Referinţe
/		
Act Administrativ nr. 129765, din 20/01/2005 emis de CJPSDPAT ARGES;		
B1	Intabulare, drept de PROPRIETATE, dobandit prin Reconstituire, cota actuala 1/1, cota initiala 1/1	A1
	1) **LEATA ALEXANDRU**	

C. Partea III. SARCINI .

Inscrieri privind dezmembramintele dreptului de proprietate, drepturi reale de garanţie şi sarcini	Referinţe
NU SUNT	

Anexa Nr. 1 La Partea I

Teren

Nr cadastral	Suprafaţa (mp)*	Observaţii / Referinţe
	10.000	

* Suprafaţa este determinată in planul de proiecţie Stereo 70.

DETALII LINIARE IMOBIL

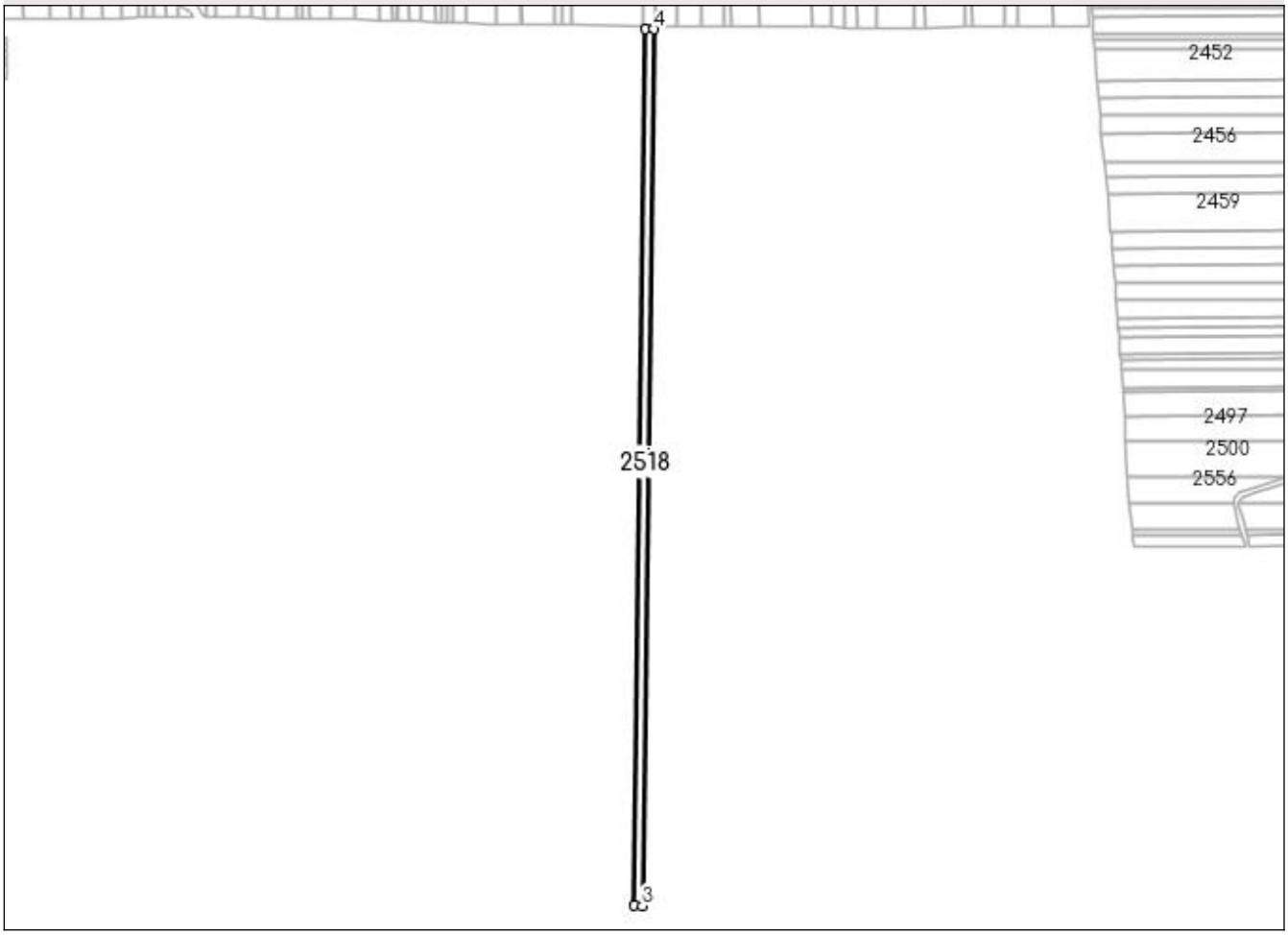

Date referitoare la teren

Crt	Categorie folosinţă	Intra vilan	Suprafaţa (mp)	Tarla	Parcelă	Nr. topo	Observaţii / Referinţe
1	arabil	NU	10.000	32	443	-	

Lungime Segmente
1) Valorile lungimilor segmentelor sunt obţinute din proiecţie în plan.

Punct început	X / Y	Punct sfârşit	X / Y	Lungime segment (** (m)
1	487.507,677 340.701,101	2	487.494,244 339.676,321	1024.868
2	487.494,244 339.676,321	3	487.503,994 339.675,846	9.762
3	487.503,994 339.675,846	4	487.517,433 340.701,026	1025.268
4	487.517,433 340.701,026	1	487.507,677 340.701,101	9.756

** Lungimile segmentelor sunt determinate în planul de proiecţie Stereo 70 şi sunt rotunjite la 1 milimetru.
*** Distanţa dintre puncte este formată din segmente cumulate ce sunt mai mici decât valoarea 1 milimetru.

DATE DESPRE IMOBILUL NR. 2519

Oficiul de Cadastru şi Publicitate Imobiliară ARGES
Biroul de Cadastru şi Publicitate Imobiliară Costesti

A. Partea I. Descrierea imobilului

TEREN Extravilan

Adresa: Jud. Arges

Nr. Crt	Nr cadastral Nr. topografic	Suprafaţa* (mp)	Observaţii / Referinţe
A1		44.200	Sector cadastral:53 Teren neimprejmuit;

B. Partea II. Proprietari şi acte

Inscrieri privitoare la dreptul de proprietate şi alte drepturi reale		Referinţe
/		
Act Administrativ nr. 129919, din 28/09/2004 emis de CJPSDPAT ARGES (certificat de deces nr.450 din data de 30.01.2014 emis de Consiliul Local al sectorului 1 Bucuresti);		
B1	Intabulare, drept de PROPRIETATE, dobandit prin Reconstituire, cota actuala 1/1, cota initiala 1/1	A1
	1) **GHERGHIN MARIN** DEFUNCT:Da	

C. Partea III. SARCINI .

Inscrieri privind dezmembramintele dreptului de proprietate, drepturi reale de garanţie şi sarcini	Referinţe
NU SUNT	

Anexa Nr. 1 La Partea I

Teren

Nr cadastral	Suprafaţa (mp)*	Observaţii / Referinţe
	44.200	

* Suprafaţa este determinată in planul de proiecţie Stereo 70.

DETALII LINIARE IMOBIL

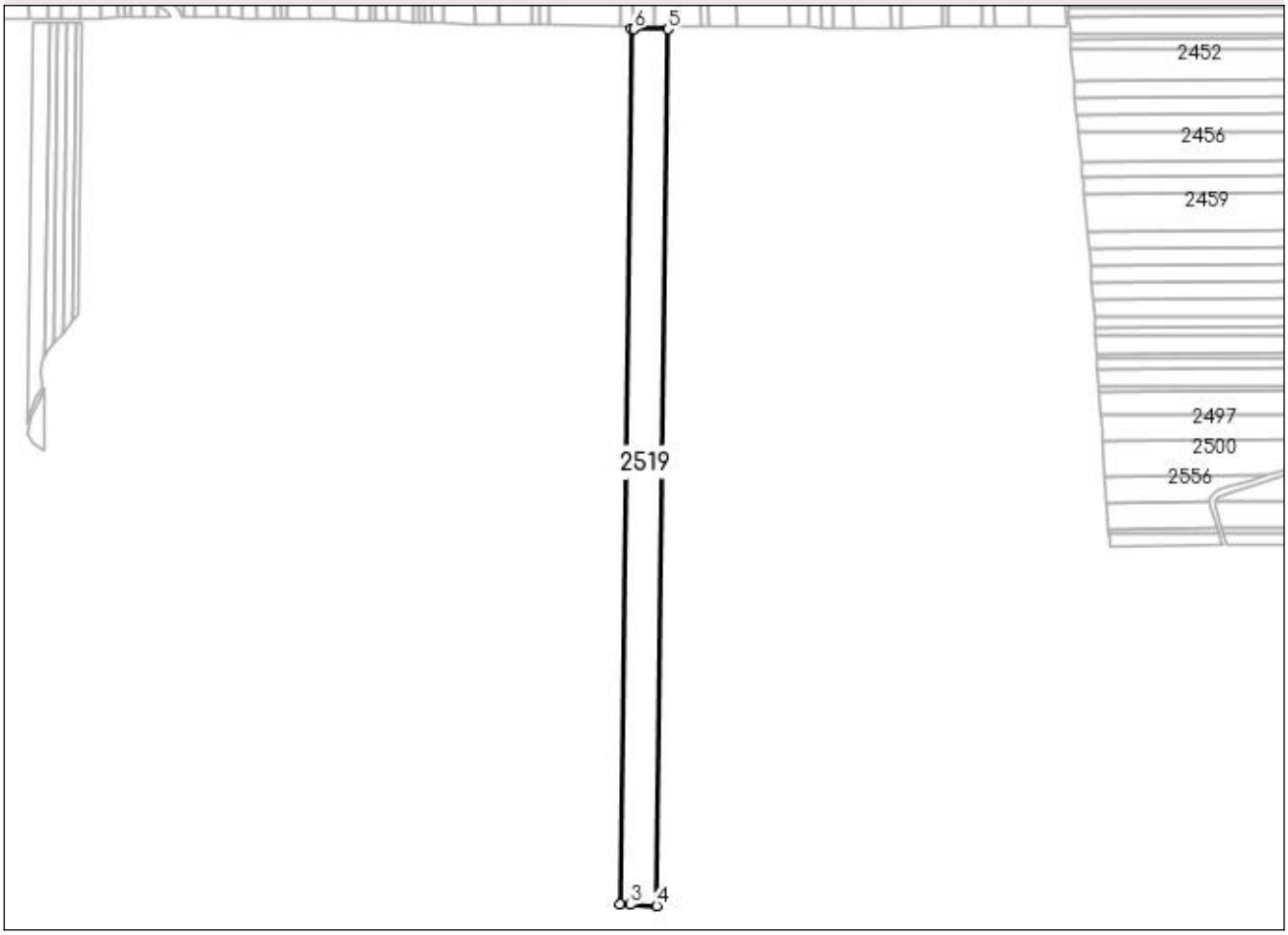

Date referitoare la teren

Crt	Categorie folosinţă	Intra vilan	Suprafaţa (mp)	Tarla	Parcelă	Nr. topo	Observaţii / Referinţe
1	arabil	NU	44.200	32	443	-	

Lungime Segmente
1) Valorile lungimilor segmentelor sunt obţinute din proiecţie în plan.

Punct început	X / Y	Punct sfârşit	X / Y	Lungime segment (** (m)
1	487.517,433 340.701,026	2	487.503,994 339.675,846	1025.268
2	487.503,994 339.675,846	3	487.515,869 339.675,267	11.889
3	487.515,869 339.675,267	4	487.547,041 339.673,963	31.199
4	487.547,041 339.673,963	5	487.560,506 340.701,143	1027.268
5	487.560,506 340.701,143	6	487.520,747 340.701,001	39.759

Punct început	X / Y	Punct sfârşit	X / Y	Lungime segment (** (m)
6	487.520,747 340.701,001	1	487.517,433 340.701,026	3.314

** Lungimile segmentelor sunt determinate în planul de proiecţie Stereo 70 şi sunt rotunjite la 1 milimetru.
*** Distanţa dintre puncte este formată din segmente cumulate ce sunt mai mici decât valoarea 1 milimetru.

DATE DESPRE IMOBILUL NR. 2520

Oficiul de Cadastru şi Publicitate Imobiliară ARGES
Biroul de Cadastru şi Publicitate Imobiliară Costesti

A. Partea I. Descrierea imobilului

TEREN Extravilan

Adresa: Jud. Arges

Nr. Crt	Nr cadastral Nr. topografic	Suprafaţa* (mp)	Observaţii / Referinţe
A1		13.500	Sector cadastral:53 Teren neimprejmuit;

B. Partea II. Proprietari şi acte

Inscrieri privitoare la dreptul de proprietate şi alte drepturi reale		Referinţe
/		
Act Notarial nr. 2683, din 28/09/2009 emis de BNPA DANCIU ȘI ȘIMONESCU-DIACONU;		
B1	Intabulare, drept de PROPRIETATEbun propriu , dobandit prin Iesire Din Indiviziune, cota actuala 1/1, cota initiala 1/1	A1
	1) **ANDRONE GHERGHINA**	

C. Partea III. SARCINI .

Inscrieri privind dezmembramintele dreptului de proprietate, drepturi reale de garanţie şi sarcini	Referinţe
NU SUNT	

Anexa Nr. 1 La Partea I

Teren

Nr cadastral	Suprafaţa (mp)*	Observaţii / Referinţe
	13.500	

* Suprafaţa este determinată in planul de proiecţie Stereo 70.

DETALII LINIARE IMOBIL

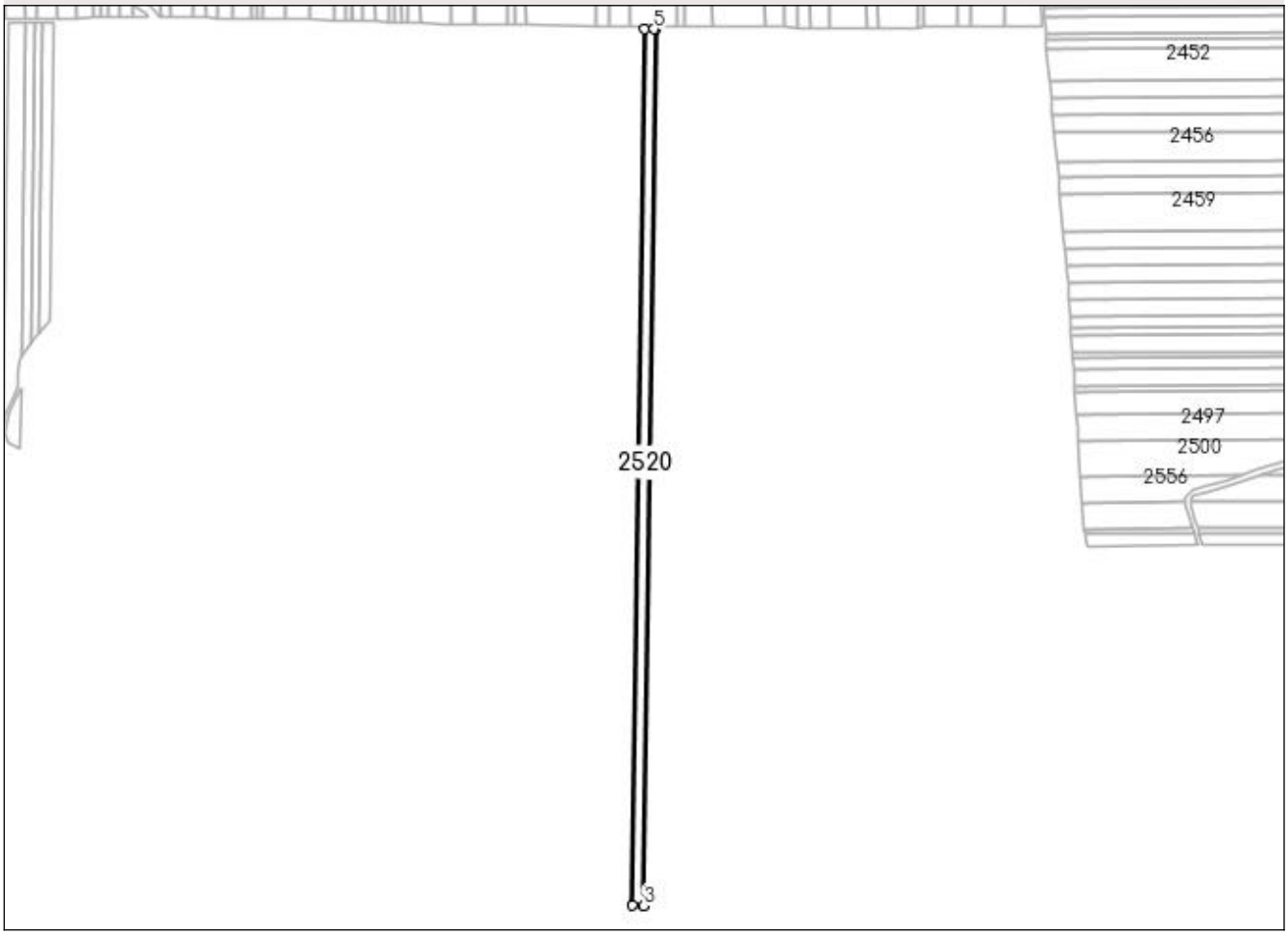

Date referitoare la teren

Crt	Categorie folosinţă	Intra vilan	Suprafaţa (mp)	Tarla	Parcelă	Nr. topo	Observaţii / Referinţe
1	arabil	NU	13.500	32	443	-	

Lungime Segmente
1) Valorile lungimilor segmentelor sunt obţinute din proiecţie în plan.

Punct început	X / Y	Punct sfârşit	X / Y	Lungime segment (** (m)
1	487.560,506 340.701,143	2	487.547,041 339.673,963	1027.268
2	487.547,041 339.673,963	3	487.560,173 339.673,413	13.144
3	487.560,173 339.673,413	4	487.573,645 340.701,166	1027.841
4	487.573,645 340.701,166	5	487.571,938 340.701,184	1.707
5	487.571,938 340.701,184	1	487.560,506 340.701,143	11.432

** Lungimile segmentelor sunt determinate în planul de proiecţie Stereo 70 şi sunt rotunjite la 1 milimetru.
*** Distanţa dintre puncte este formată din segmente cumulate ce sunt mai mici decât valoarea 1 milimetru.

DATE DESPRE IMOBILUL NR. 2521

Oficiul de Cadastru şi Publicitate Imobiliară ARGES
Biroul de Cadastru şi Publicitate Imobiliară Costesti

A. Partea I. Descrierea imobilului

TEREN Extravilan

Adresa: Jud. Arges

Nr. Crt	Nr cadastral Nr. topografic	Suprafaţa* (mp)	Observaţii / Referinţe
A1		5.000	Sector cadastral:53 Teren neimprejmuit;

B. Partea II. Proprietari şi acte

Inscrieri privitoare la dreptul de proprietate şi alte drepturi reale		Referinţe
/		
Act Notarial nr. 11, din 18/03/2013 emis de BNPA Bolovan ion Cosmin si Bolovan Roxana Elena;		
B1	Intabulare, drept de PROPRIETATEbun propriu , dobandit prin Succesiune, cota actuala 1/1, cota initiala 1/1	A1
	1) **VOCHIN ARLEZIANA-IONELA**	

C. Partea III. SARCINI .

Inscrieri privind dezmembramintele dreptului de proprietate, drepturi reale de garanţie şi sarcini	Referinţe
NU SUNT	

Anexa Nr. 1 La Partea I

Teren

Nr cadastral	Suprafaţa (mp)*	Observaţii / Referinţe
	5.000	

* Suprafaţa este determinată in planul de proiecţie Stereo 70.

DETALII LINIARE IMOBIL

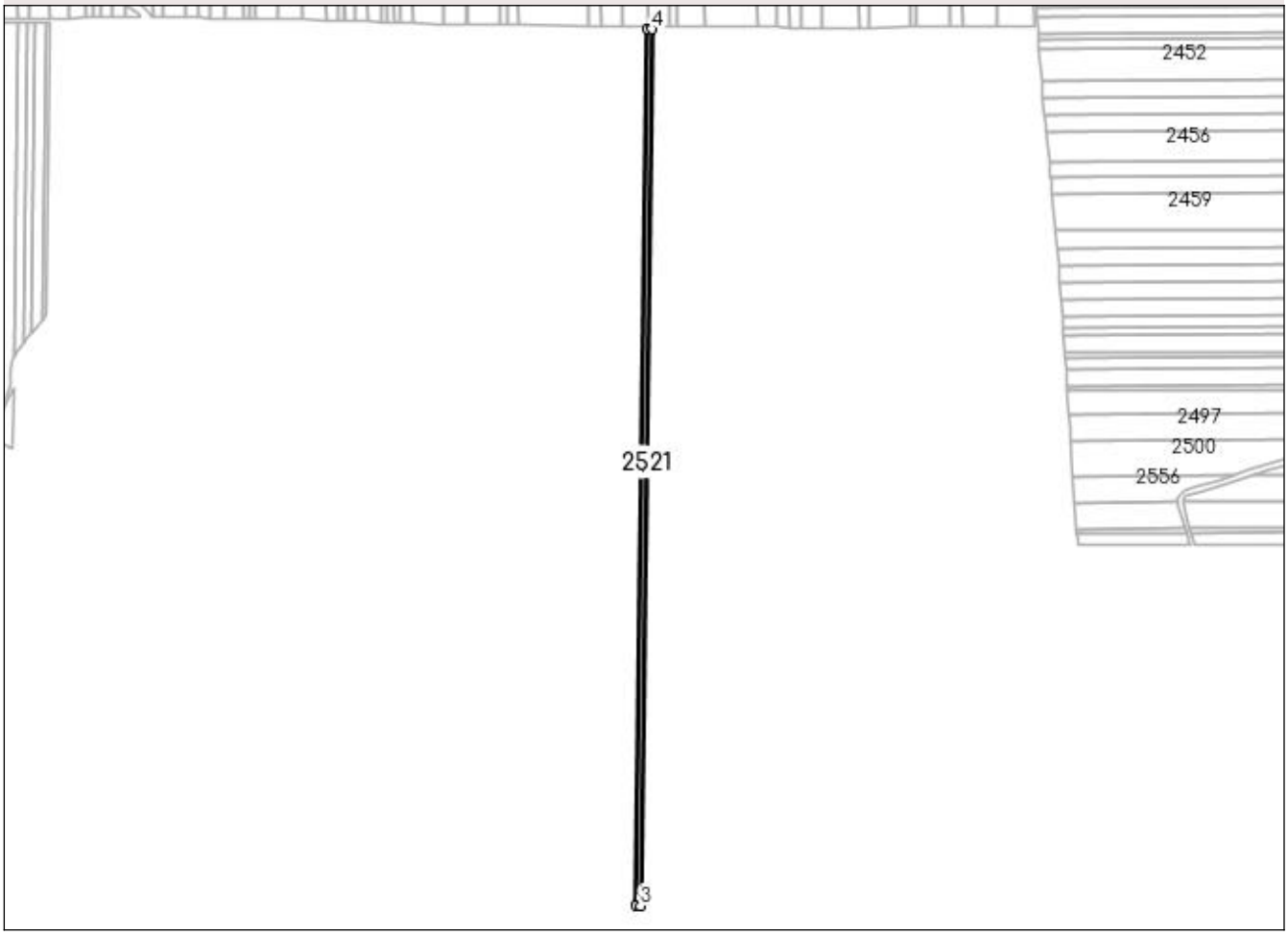

Date referitoare la teren

Crt	Categorie folosinţă	Intra vilan	Suprafaţa (mp)	Tarla	Parcelă	Nr. topo	Observaţii / Referinţe
1	arabil	NU	5.000	32	443	-	in act se regaseste tarla 30, parcela 430

Lungime Segmente
1) Valorile lungimilor segmentelor sunt obţinute din proiecţie în plan.

Punct început	X / Y	Punct sfârşit	X / Y	Lungime segment (** (m)
1	487.573,645 340.701,166	2	487.560,173 339.673,413	1027.841
2	487.560,173 339.673,413	3	487.565,035 339.673,21	4.866
3	487.565,035 339.673,21	4	487.578,509 340.701,114	1027.992
4	487.578,509 340.701,114	1	487.573,645 340.701,166	4.864

** Lungimile segmentelor sunt determinate în planul de proiecţie Stereo 70 şi sunt rotunjite la 1 milimetru.
*** Distanţa dintre puncte este formată din segmente cumulate ce sunt mai mici decât valoarea 1 milimetru.

DATE DESPRE IMOBILUL NR. 2522

Oficiul de Cadastru şi Publicitate Imobiliară ARGES
Biroul de Cadastru şi Publicitate Imobiliară Costesti

A. Partea I. Descrierea imobilului

TEREN Extravilan

Adresa: Jud. Arges

Nr. Crt	Nr cadastral Nr. topografic	Suprafaţa* (mp)	Observaţii / Referinţe
A1		5.300	Sector cadastral:53 Teren neimprejmuit;

B. Partea II. Proprietari şi acte

Inscrieri privitoare la dreptul de proprietate şi alte drepturi reale		Referinţe
/		
Act Notarial nr. 204, din 31/05/2019 emis de BIN GRECU CARMEN;		
B1	Intabulare, drept de PROPRIETATEbun propriu , dobandit prin Succesiune, cota actuala 1/1, cota initiala 1/1	A1
	1) **SANDU COSTEL**	

C. Partea III. SARCINI .

Inscrieri privind dezmembramintele dreptului de proprietate, drepturi reale de garanţie şi sarcini	Referinţe
NU SUNT	

Anexa Nr. 1 La Partea I

Teren

Nr cadastral	Suprafaţa (mp)*	Observaţii / Referinţe
	5.300	

* Suprafaţa este determinată in planul de proiecţie Stereo 70.

DETALII LINIARE IMOBIL

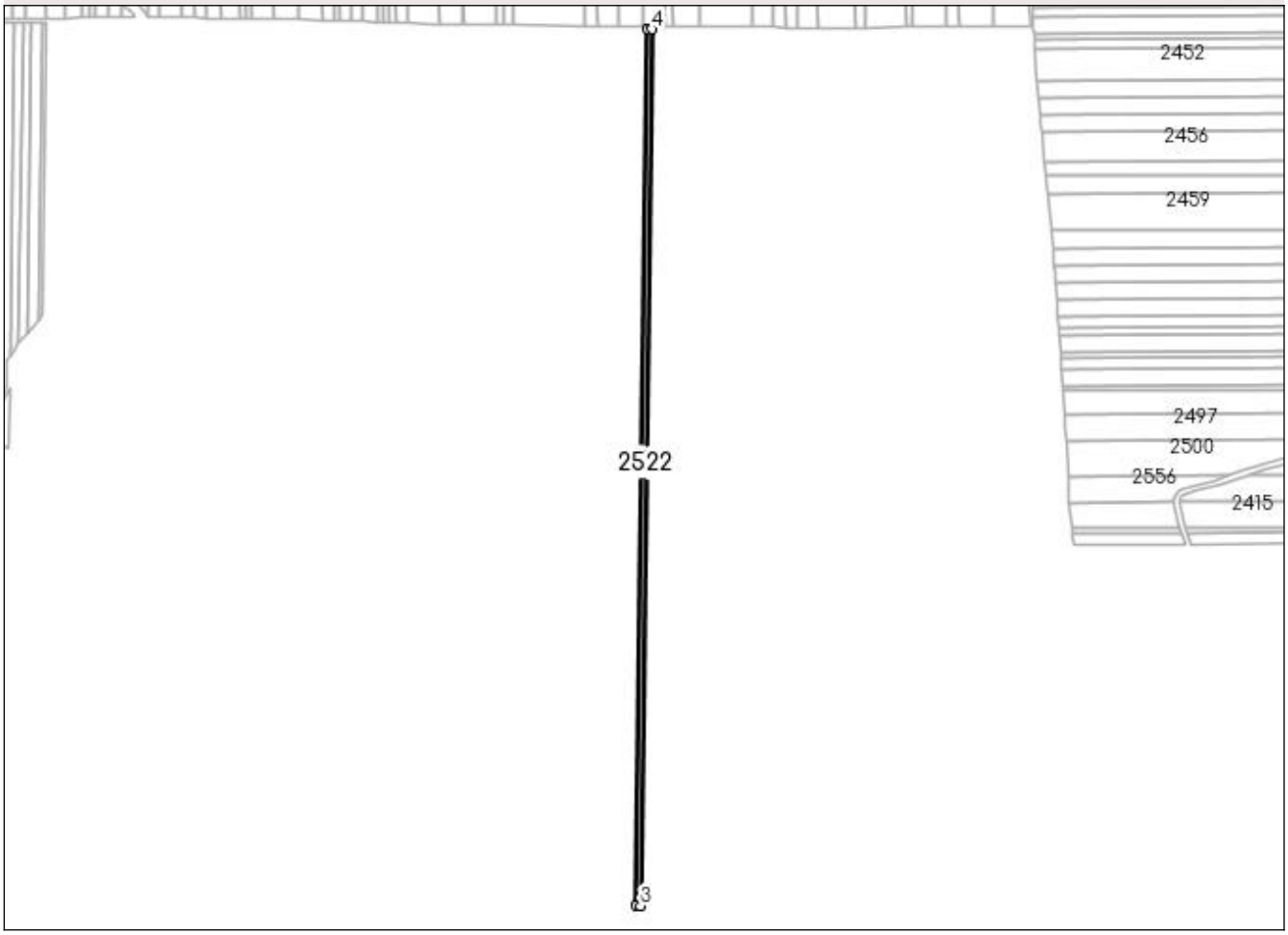

Date referitoare la teren

Crt	Categorie folosință	Intra vilan	Suprafaţa (mp)	Tarla	Parcelă	Nr. topo	Observaţii / Referinţe
1	arabil	NU	5.300	32	443	-	

Lungime Segmente
1) Valorile lungimilor segmentelor sunt obţinute din proiecţie în plan.

Punct început	X / Y	Punct sfârşit	X / Y	Lungime segment (** (m)
1	487.578,509 340.701,114	2	487.565,035 339.673,21	1027.992
2	487.565,035 339.673,21	3	487.570,188 339.672,995	5.157
3	487.570,188 339.672,995	4	487.583,664 340.701,06	1028.153
4	487.583,664 340.701,06	1	487.578,509 340.701,114	5.155

** Lungimile segmentelor sunt determinate în planul de proiecţie Stereo 70 şi sunt rotunjite la 1 milimetru.
*** Distanţa dintre puncte este formată din segmente cumulate ce sunt mai mici decât valoarea 1 milimetru.

DATE DESPRE IMOBILUL NR. 2523

Oficiul de Cadastru şi Publicitate Imobiliară ARGES
Biroul de Cadastru şi Publicitate Imobiliară Costesti

A. Partea I. Descrierea imobilului

TEREN Extravilan

Adresa: Jud. Arges

Nr. Crt	Nr cadastral Nr. topografic	Suprafaţa* (mp)	Observaţii / Referinţe
A1		5.000	Sector cadastral:53 Teren neimprejmuit;

B. Partea II. Proprietari şi acte

Inscrieri privitoare la dreptul de proprietate şi alte drepturi reale		Referinţe
/		
Act Administrativ nr. 18194, din 03/08/1993 emis de CJPSDPAT ARGES;		
B1	Intabulare, drept de PROPRIETATE, dobandit prin Reconstituire, cota actuala 1/1, cota initiala 1/1	A1
	1) **DĂNESCU PETRE**	

C. Partea III. SARCINI .

Inscrieri privind dezmembramintele dreptului de proprietate, drepturi reale de garanţie şi sarcini	Referinţe
NU SUNT	

Anexa Nr. 1 La Partea I

Teren

Nr cadastral	Suprafaţa (mp)*	Observaţii / Referinţe
	5.000	

* Suprafaţa este determinată in planul de proiecţie Stereo 70.

DETALII LINIARE IMOBIL

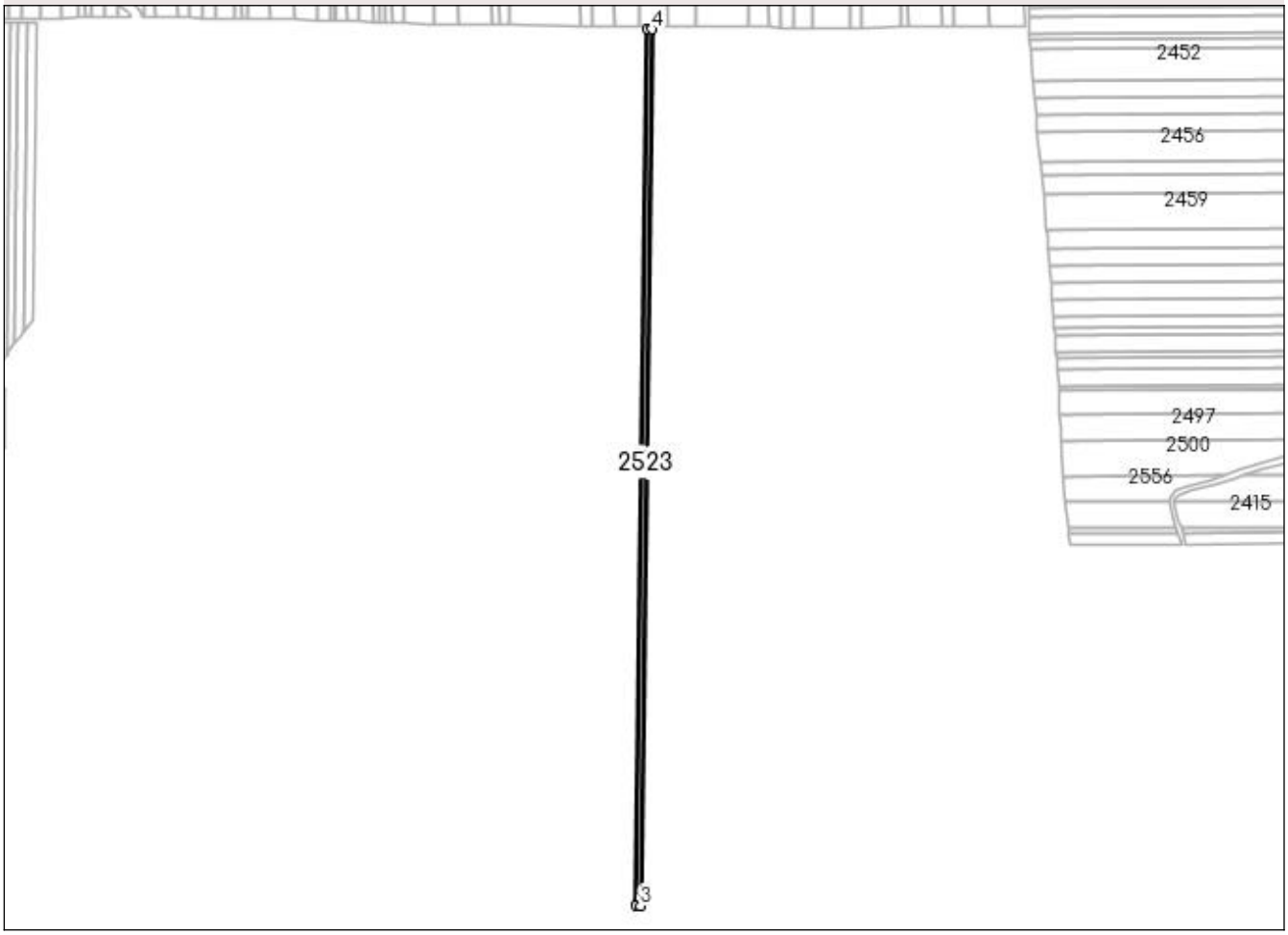

Date referitoare la teren

Crt	Categorie folosință	Intra vilan	Suprafaţa (mp)	Tarla	Parcelă	Nr. topo	Observaţii / Referinţe
1	arabil	NU	5.000	32	443	-	

Lungime Segmente
1) Valorile lungimilor segmentelor sunt obţinute din proiecţie în plan.

Punct început	X / Y	Punct sfârşit	X / Y	Lungime segment (** (m)
1	487.583,664 340.701,06	2	487.570,188 339.672,995	1028.153
2	487.570,188 339.672,995	3	487.575,048 339.672,791	4.864
3	487.575,048 339.672,791	4	487.588,527 340.701,009	1028.306
4	487.588,527 340.701,009	1	487.583,664 340.701,06	4.863

** Lungimile segmentelor sunt determinate în planul de proiecţie Stereo 70 şi sunt rotunjite la 1 milimetru.
*** Distanţa dintre puncte este formată din segmente cumulate ce sunt mai mici decât valoarea 1 milimetru.

DATE DESPRE IMOBILUL NR. 2524

Oficiul de Cadastru şi Publicitate Imobiliară ARGES
Biroul de Cadastru şi Publicitate Imobiliară Costesti

A. Partea I. Descrierea imobilului

TEREN Extravilan

Adresa: Jud. Arges

Nr. Crt	Nr cadastral Nr. topografic	Suprafaţa* (mp)	Observaţii / Referinţe
A1		25.000	Sector cadastral:53 Teren neimprejmuit;

B. Partea II. Proprietari şi acte

Inscrieri privitoare la dreptul de proprietate şi alte drepturi reale		Referinţe
/		
Act Notarial nr. 250, din 03/11/2004 emis de BNP Craciun Irina;		
B1	Intabulare, drept de PROPRIETATEbun propriu , dobandit prin Iesire Din Indiviziune, cota actuala 1/1, cota initiala 1/1	A1
	1) **TUDOR D GEORGE**	

C. Partea III. SARCINI .

Inscrieri privind dezmembramintele dreptului de proprietate, drepturi reale de garanţie şi sarcini	Referinţe
NU SUNT	

Anexa Nr. 1 La Partea I

Teren

Nr cadastral	Suprafaţa (mp)*	Observaţii / Referinţe
	25.000	

* Suprafaţa este determinată in planul de proiecţie Stereo 70.

DETALII LINIARE IMOBIL

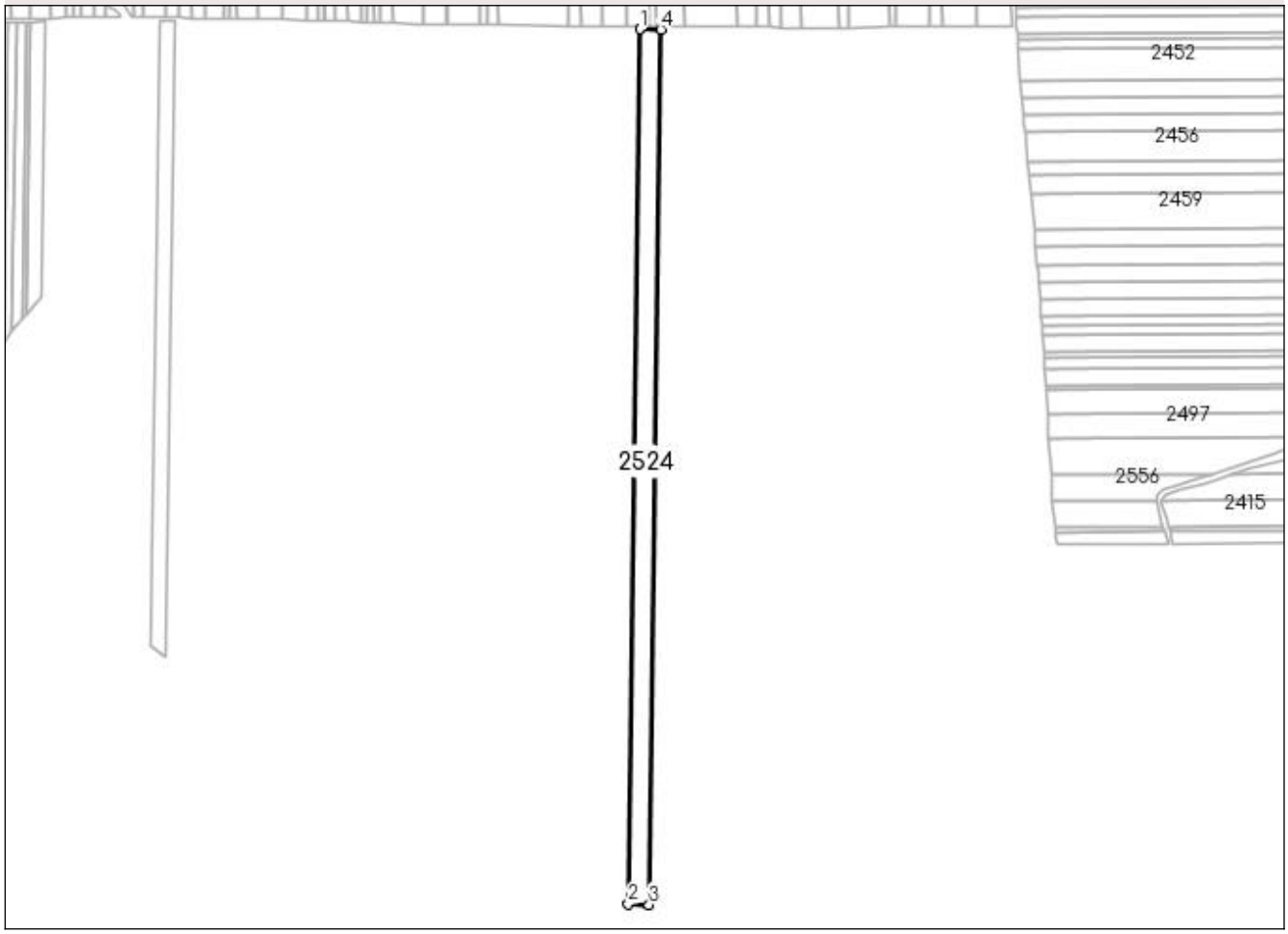

Date referitoare la teren

Crt	Categorie folosinţă	Intra vilan	Suprafaţa (mp)	Tarla	Parcelă	Nr. topo	Observaţii / Referinţe
1	arabil	NU	25.000	32	443	-	in act se regaseste tarlaua 30 parcela 137

Lungime Segmente
1) Valorile lungimilor segmentelor sunt obţinute din proiecţie în plan.

Punct început	X / Y	Punct sfârşit	X / Y	Lungime segment (** (m)
1	487.588,527 340.701,009	2	487.575,048 339.672,791	1028.306
2	487.575,048 339.672,791	3	487.599,34 339.671,775	24.313
3	487.599,34 339.671,775	4	487.612,828 340.700,752	1029.065
4	487.612,828 340.700,752	1	487.588,527 340.701,009	24.302

** Lungimile segmentelor sunt determinate în planul de proiecţie Stereo 70 şi sunt rotunjite la 1 milimetru.
*** Distanţa dintre puncte este formată din segmente cumulate ce sunt mai mici decât valoarea 1 milimetru.

DATE DESPRE IMOBILUL NR. 2525

Oficiul de Cadastru şi Publicitate Imobiliară ARGES
Biroul de Cadastru şi Publicitate Imobiliară Costesti

A. Partea I. Descrierea imobilului

TEREN Extravilan

Adresa: Jud. Arges, Pct."SA Stolnici"

Nr. Crt	Nr cadastral Nr. topografic	Suprafaţa* (mp)	Observaţii / Referinţe
A1	81335	10.000	Sector cadastral:53 Teren neimprejmuit;

B. Partea II. Proprietari şi acte

Inscrieri privitoare la dreptul de proprietate şi alte drepturi reale		Referinţe
1400 / 17/02/2016		
Act Notarial nr. 180, din 16/02/2016 emis de Achim Adrian;		
B1	Se infiinteaza cartea funciara 81335 a imobilului cu numarul cadastral 81335/Stolnici, rezultat din dezmembrarea imobilului cu numarul cadastral 81319 inscris in cartea funciara 81319;	A1
Act Notarial nr. 352, din 03/12/2004 emis de BNP CRACIUN IRINA (act administrativ nr.26020/02.11.1993 emis de COMISIA JUDETEANA ARGES; act administrativ nr. 4175/15-09-2015 emis de PRIMARIA STOLNICI; act administrativ nr. 4174/15-09-2015 emis de PRIMARIA STOLNICI;);		
B2	Intabulare, drept de PROPRIETATEbun propriu,, dobandit prin lesire Din Indiviziune, cota actuala 1/1, cota initiala 1/1	A1
	1) **VELOIU ION**	
	OBSERVATII: pozitie transcrisa din CF 81319/Stolnici, inscrisa prin incheierea nr. 9446 din 29/09/2015;	

C. Partea III. SARCINI .

Inscrieri privind dezmembramintele dreptului de proprietate, drepturi reale de garanţie şi sarcini	Referinţe
NU SUNT	

Anexa Nr. 1 La Partea I

Teren

Nr cadastral	Suprafaţa (mp)*	Observaţii / Referinţe
81335	10.000	

* Suprafaţa este determinată in planul de proiecţie Stereo 70.

DETALII LINIARE IMOBIL

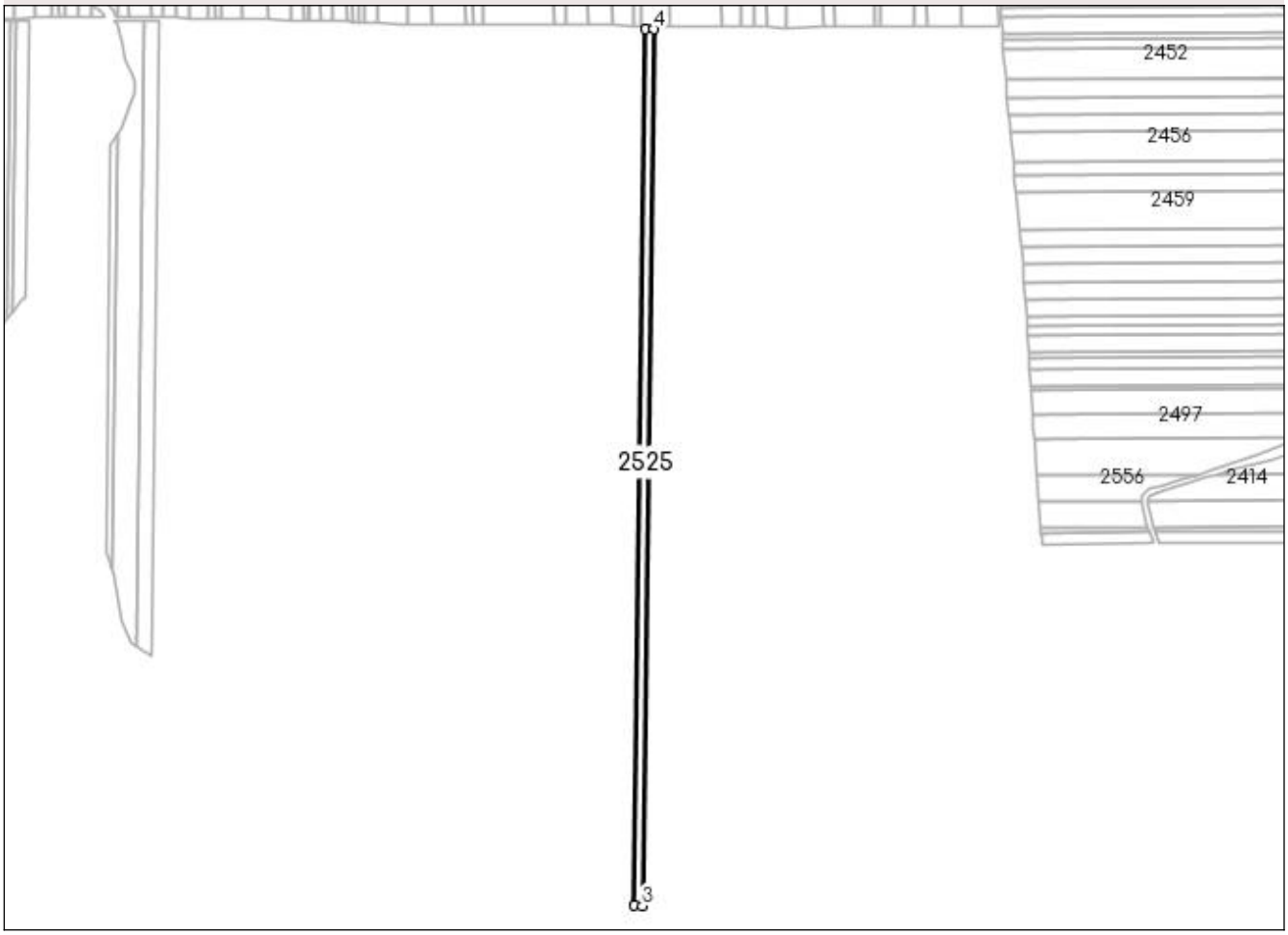

Date referitoare la teren

Crt	Categorie folosinţă	Intra vilan	Suprafaţa (mp)	Tarla	Parcelă	Nr. topo	Observaţii / Referinţe
1	arabil	NU	10.000	32	443	-	

Lungime Segmente
1) Valorile lungimilor segmentelor sunt obţinute din proiecţie în plan.

Punct început	X / Y	Punct sfârşit	X / Y	Lungime segment (** (m)
1	487.612,828 340.700,752	2	487.599,34 339.671,775	1029.065
2	487.599,34 339.671,775	3	487.609,051 339.671,369	9.719
3	487.609,051 339.671,369	4	487.622,544 340.700,65	1029.369
4	487.622,544 340.700,65	1	487.612,828 340.700,752	9.717

** Lungimile segmentelor sunt determinate în planul de proiecţie Stereo 70 şi sunt rotunjite la 1 milimetru.
*** Distanţa dintre puncte este formată din segmente cumulate ce sunt mai mici decât valoarea 1 milimetru.

DATE DESPRE IMOBILUL NR. 2526

Oficiul de Cadastru şi Publicitate Imobiliară ARGES
Biroul de Cadastru şi Publicitate Imobiliară Costesti

A. Partea I. Descrierea imobilului

TEREN Extravilan

Adresa: Jud. Arges

Nr. Crt	Nr cadastral Nr. topografic	Suprafaţa* (mp)	Observaţii / Referinţe
A1		3.900	Sector cadastral:53 Teren neimprejmuit;

B. Partea II. Proprietari şi acte

Inscrieri privitoare la dreptul de proprietate şi alte drepturi reale		Referinţe
/		
Act Notarial nr. 1710, din 28/05/2013 emis de BNP CARMEN GRECU;		
B1	Intabulare, drept de PROPRIETATEbun propriu , dobandit prin Iesire Din Indiviziune, cota actuala 1/1, cota initiala 1/1	A1
	1) **BADEA M MARIA**	

C. Partea III. SARCINI .

Inscrieri privind dezmembramintele dreptului de proprietate, drepturi reale de garanţie şi sarcini	Referinţe
NU SUNT	

Anexa Nr. 1 La Partea I

Teren

Nr cadastral	Suprafaţa (mp)*	Observaţii / Referinţe
	3.900	

* Suprafaţa este determinată in planul de proiecţie Stereo 70.

DETALII LINIARE IMOBIL

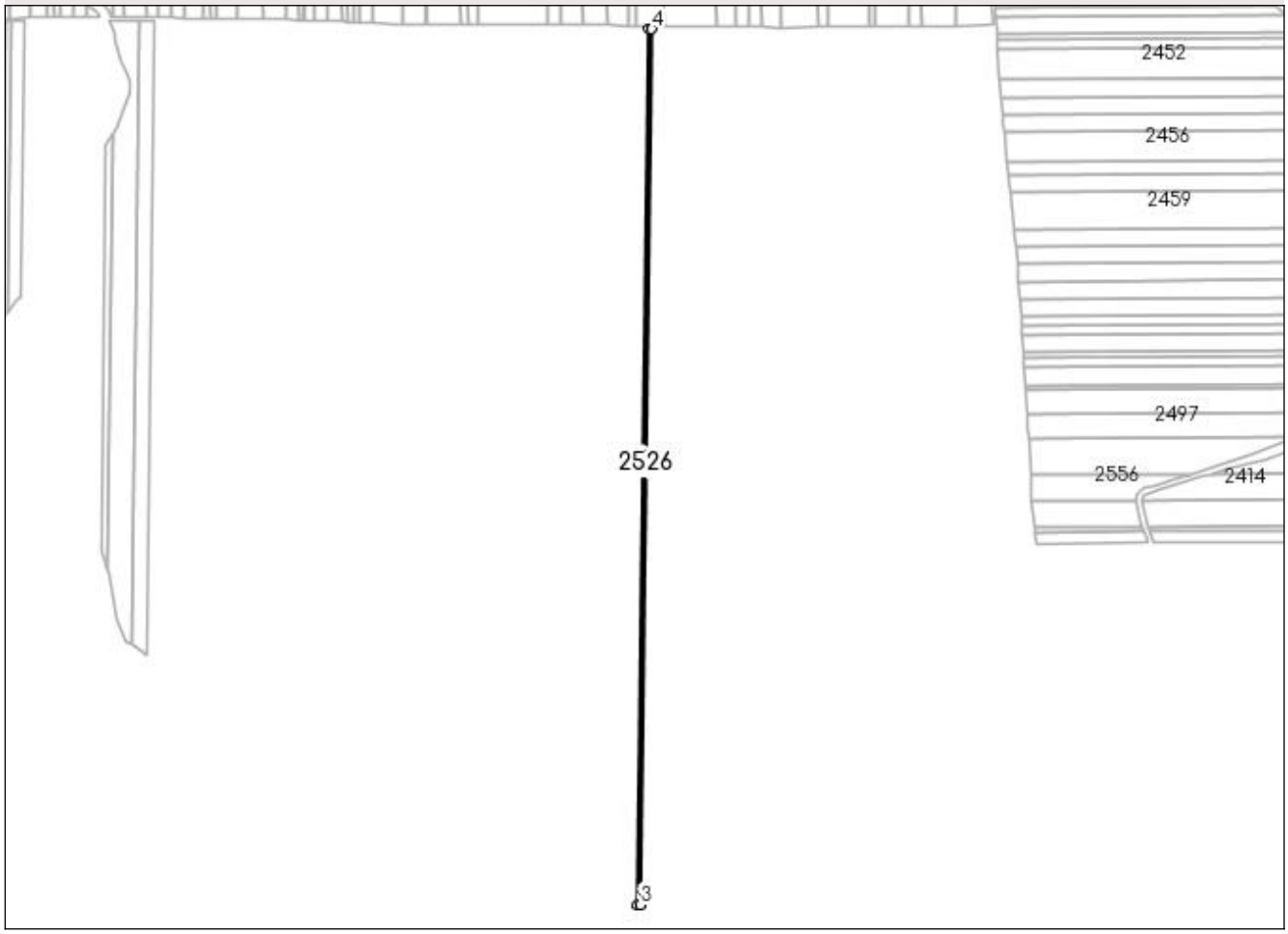

Date referitoare la teren

Crt	Categorie folosinţă	Intra vilan	Suprafaţa (mp)	Tarla	Parcelă	Nr. topo	Observaţii / Referinţe
1	arabil	NU	3.900	32	443	-	

Lungime Segmente
1) Valorile lungimilor segmentelor sunt obţinute din proiecţie în plan.

Punct început	X / Y	Punct sfârşit	X / Y	Lungime segment (** (m)
1	487.622,544 340.700,65	2	487.609,051 339.671,369	1029.369
2	487.609,051 339.671,369	3	487.612,838 339.671,21	3.79
3	487.612,838 339.671,21	4	487.626,332 340.700,61	1029.488
4	487.626,332 340.700,61	1	487.622,544 340.700,65	3.788

** Lungimile segmentelor sunt determinate în planul de proiecţie Stereo 70 şi sunt rotunjite la 1 milimetru.
*** Distanţa dintre puncte este formată din segmente cumulate ce sunt mai mici decât valoarea 1 milimetru.

DATE DESPRE IMOBILUL NR. 2527

Oficiul de Cadastru şi Publicitate Imobiliară ARGES
Biroul de Cadastru şi Publicitate Imobiliară Costesti

A. Partea I. Descrierea imobilului

TEREN Extravilan

Adresa: Jud. Arges

Nr. Crt	Nr cadastral Nr. topografic	Suprafaţa* (mp)	Observaţii / Referinţe
A1		10.000	Sector cadastral:53 Teren neimprejmuit;

B. Partea II. Proprietari şi acte

Inscrieri privitoare la dreptul de proprietate şi alte drepturi reale		Referinţe
/		
Act Notarial nr. 1710, din 28/05/2013 emis de BNP CARMEN GRECU;		
B1	Intabulare, drept de PROPRIETATEbun propriu , dobandit prin Iesire Din Indiviziune, cota actuala 1/1, cota initiala 1/1	A1
	1) **SANDU M MITICA**	

C. Partea III. SARCINI .

Inscrieri privind dezmembramintele dreptului de proprietate, drepturi reale de garanţie şi sarcini	Referinţe
NU SUNT	

Anexa Nr. 1 La Partea I

Teren

Nr cadastral	Suprafaţa (mp)*	Observaţii / Referinţe
	10.000	

* Suprafaţa este determinată in planul de proiecţie Stereo 70.

DETALII LINIARE IMOBIL

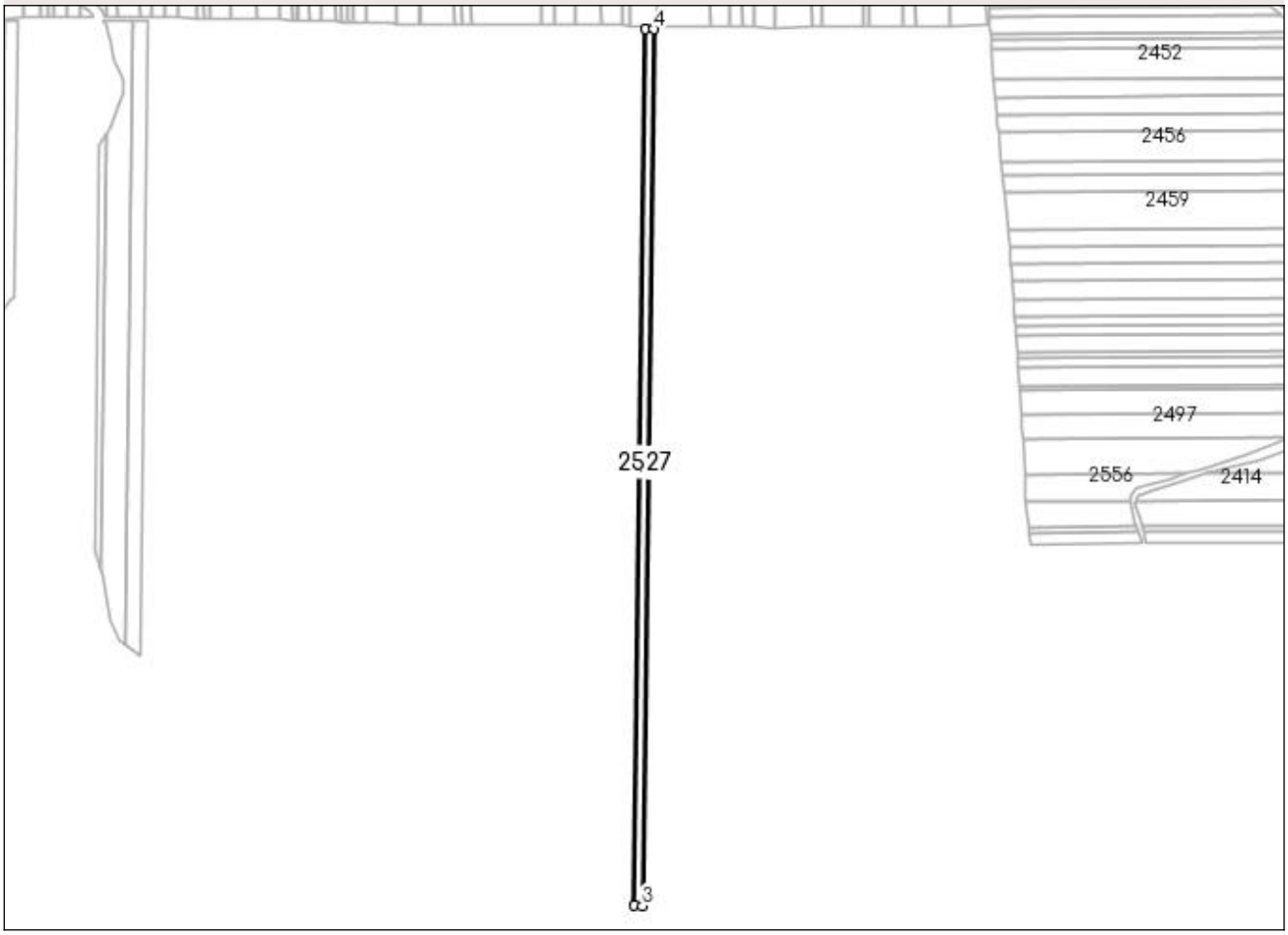

Date referitoare la teren

Crt	Categorie folosinţă	Intra vilan	Suprafaţa (mp)	Tarla	Parcelă	Nr. topo	Observaţii / Referinţe
1	arabil	NU	10.000	32	443	-	

Lungime Segmente
1) Valorile lungimilor segmentelor sunt obţinute din proiecţie în plan.

Punct început	X / Y	Punct sfârşit	X / Y	Lungime segment (** (m)
1	487.626,332 340.700,61	2	487.612,838 339.671,21	1029.488
2	487.612,838 339.671,21	3	487.622,546 339.670,804	9.716
3	487.622,546 339.670,804	4	487.636,044 340.700,507	1029.791
4	487.636,044 340.700,507	1	487.626,332 340.700,61	9.713

** Lungimile segmentelor sunt determinate în planul de proiecţie Stereo 70 şi sunt rotunjite la 1 milimetru.
*** Distanţa dintre puncte este formată din segmente cumulate ce sunt mai mici decât valoarea 1 milimetru.

DATE DESPRE IMOBILUL NR. 2528

Oficiul de Cadastru şi Publicitate Imobiliară ARGES
Biroul de Cadastru şi Publicitate Imobiliară Costesti

A. Partea I. Descrierea imobilului

TEREN Extravilan

Adresa: Jud. Arges

Nr. Crt	Nr cadastral Nr. topografic	Suprafaţa* (mp)	Observaţii / Referinţe
A1		Din acte: 24.000 Masurata: 14.000	Sector cadastral:53 Teren neimprejmuit;

B. Partea II. Proprietari şi acte

Inscrieri privitoare la dreptul de proprietate şi alte drepturi reale		Referinţe
/		
Act Administrativ nr. 18903, din 01/08/1993 emis de CJPSDPAT ARGES;		
B1	Intabulare, drept de PROPRIETATE, dobandit prin Reconstituire, cota actuala 1/1, cota initiala 1/1	A1
	1) **ILIE F ELENA**, lipsă CNP	

C. Partea III. SARCINI .

Inscrieri privind dezmembramintele dreptului de proprietate, drepturi reale de garanţie şi sarcini	Referinţe
NU SUNT	

Anexa Nr. 1 La Partea I

Teren

Nr cadastral	Suprafaţa (mp)*	Observaţii / Referinţe
	Din acte: 24.000 Masurata: 14.000	

* Suprafaţa este determinată in planul de proiecţie Stereo 70.

DETALII LINIARE IMOBIL

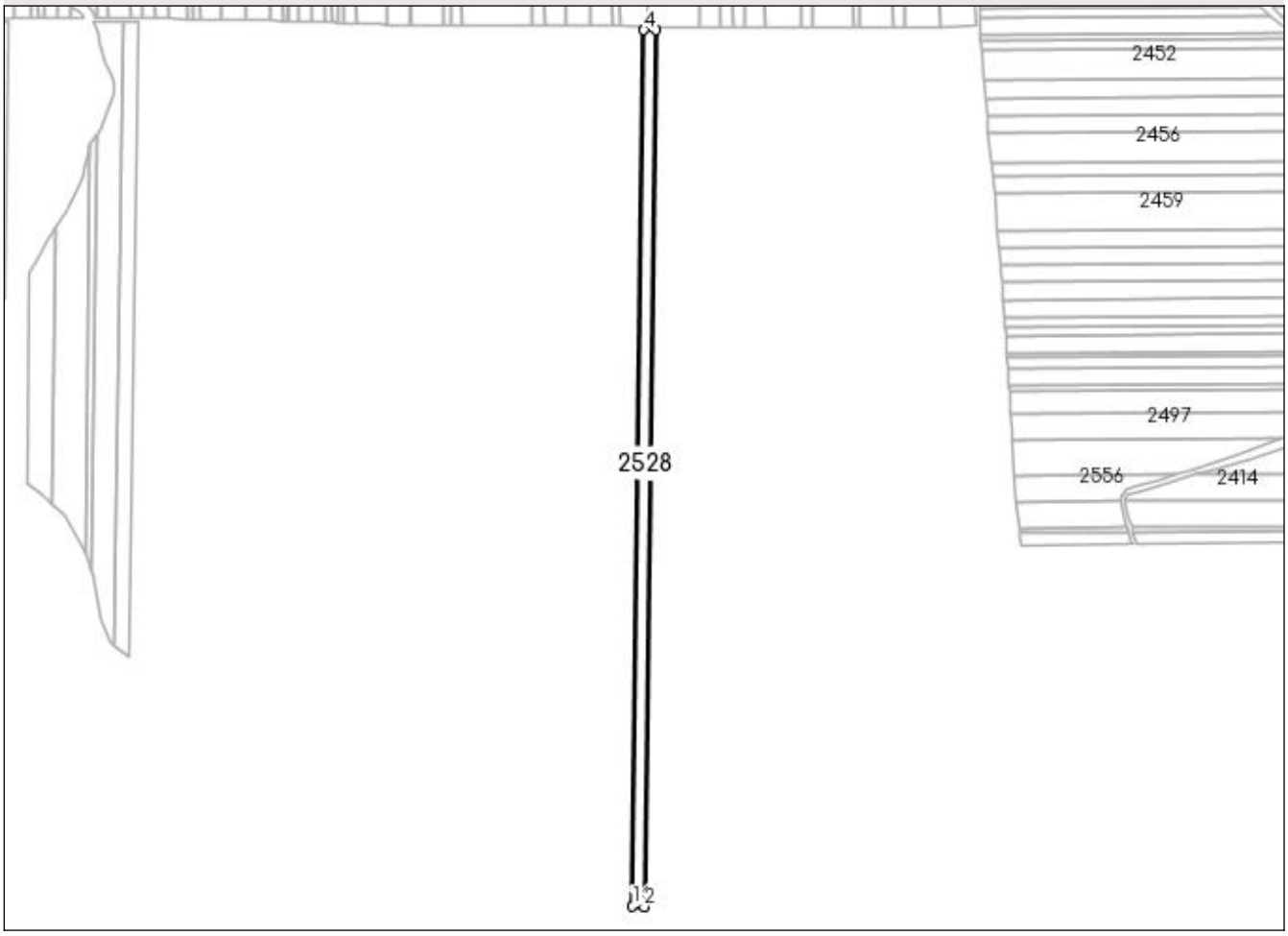

Date referitoare la teren

Crt	Categorie folosinţă	Intra vilan	Suprafaţa (mp)	Tarla	Parcelă	Nr. topo	Observaţii / Referinţe
1	arabil	NU	14.000	32	443	-	Diferenţa de suprafaţă de 10000 mp a fost vândută la CF 80834.

Lungime Segmente
1) Valorile lungimilor segmentelor sunt obţinute din proiecţie în plan.

Punct început	X / Y	Punct sfârşit	X / Y	Lungime segment (** (m)
1	487.622,546 339.670,804	2	487.636,132 339.670,236	13.598
2	487.636,132 339.670,236	3	487.649,635 340.700,364	1030.216
3	487.649,635 340.700,364	4	487.636,044 340.700,507	13.592
4	487.636,044 340.700,507	1	487.622,546 339.670,804	1029.791

** Lungimile segmentelor sunt determinate în planul de proiecţie Stereo 70 şi sunt rotunjite la 1 milimetru.
*** Distanţa dintre puncte este formată din segmente cumulate ce sunt mai mici decât valoarea 1 milimetru.

DATE DESPRE IMOBILUL NR. 2529

Oficiul de Cadastru şi Publicitate Imobiliară ARGES
Biroul de Cadastru şi Publicitate Imobiliară Costesti

A. Partea I. Descrierea imobilului

TEREN Extravilan

Adresa: Jud. Arges, tarla 32, parcela 443

Nr. Crt	Nr cadastral Nr. topografic	Suprafaţa* (mp)	Observaţii / Referinţe
A1	82502	5.000	Sector cadastral:53 Teren neimprejmuit;

B. Partea II. Proprietari şi acte

Inscrieri privitoare la dreptul de proprietate şi alte drepturi reale		Referinţe
7077 / 30/03/2022		
Act Notarial nr. 228, din 30/03/2022 emis de Achim Adrian;		
B4	Intabulare, drept de PROPRIETATE, dobandit prin Conventie, cota actuala 1/1, cota initiala 1/1	A1
	1) **AGROTOTAL PRODCOM SRL**, CIF:15097107	

C. Partea III. SARCINI .

Inscrieri privind dezmembramintele dreptului de proprietate, drepturi reale de garanţie şi sarcini	Referinţe
NU SUNT	

Anexa Nr. 1 La Partea I

Teren

Nr cadastral	Suprafaţa (mp)*	Observaţii / Referinţe
82502	5.000	

* Suprafaţa este determinată in planul de proiecţie Stereo 70.

DETALII LINIARE IMOBIL

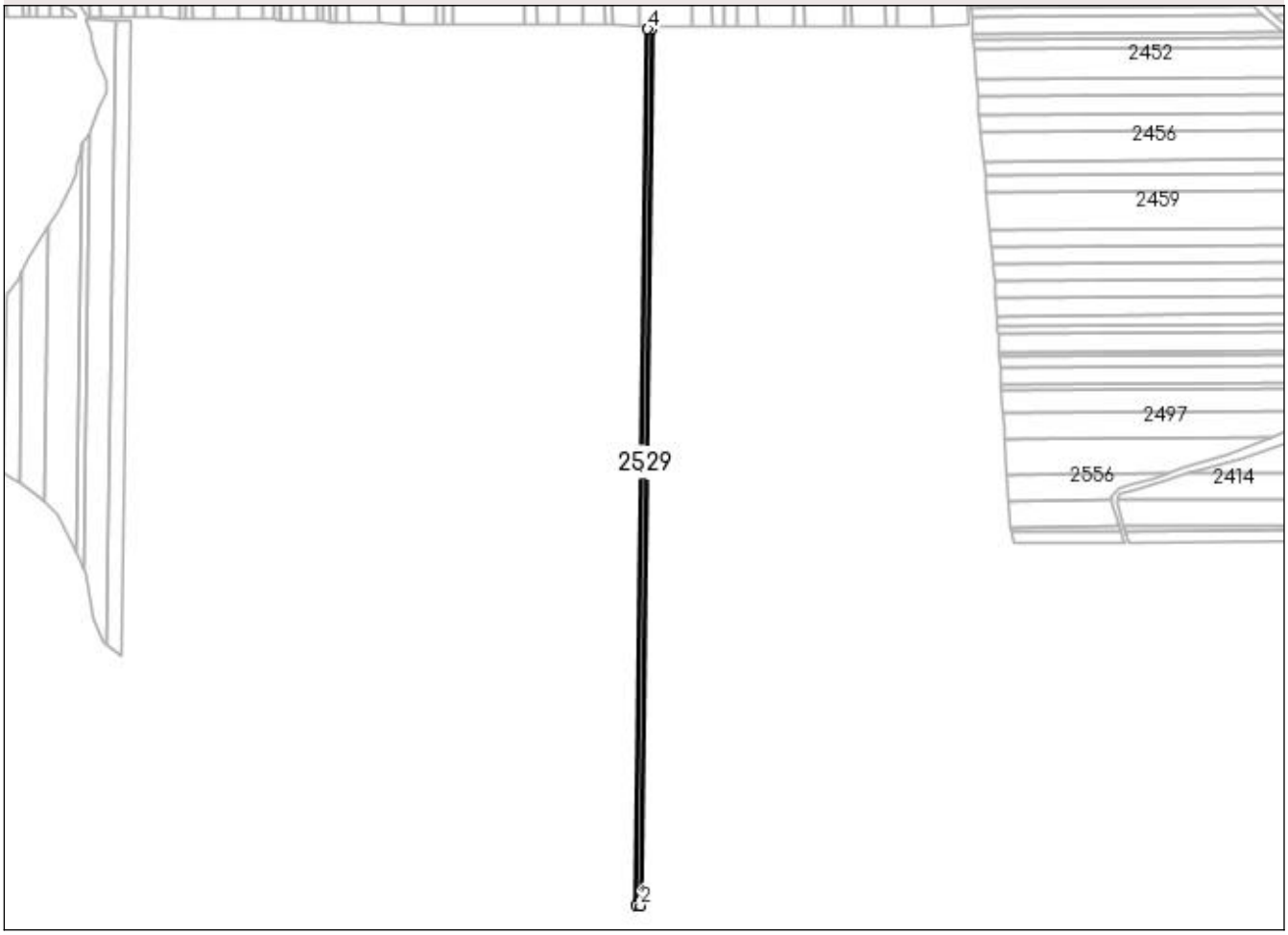

Date referitoare la teren

Crt	Categorie folosinţă	Intra vilan	Suprafaţa (mp)	Tarla	Parcelă	Nr. topo	Observaţii / Referinţe
1	arabil	NU	5.000	32	443	-	

Lungime Segmente
1) Valorile lungimilor segmentelor sunt obţinute din proiecţie în plan.

Punct început	X / Y	Punct sfârşit	X / Y	Lungime segment (** (m)
1	487.636,132 339.670,236	2	487.640,982 339.670,033	4.854
2	487.640,982 339.670,033	3	487.654,488 340.700,313	1030.369
3	487.654,488 340.700,313	4	487.649,635 340.700,364	4.853
4	487.649,635 340.700,364	1	487.636,132 339.670,236	1030.216

** Lungimile segmentelor sunt determinate în planul de proiecţie Stereo 70 şi sunt rotunjite la 1 milimetru.
*** Distanţa dintre puncte este formată din segmente cumulate ce sunt mai mici decât valoarea 1 milimetru.

DATE DESPRE IMOBILUL NR. 2530

Oficiul de Cadastru şi Publicitate Imobiliară ARGES
Biroul de Cadastru şi Publicitate Imobiliară Costesti

A. Partea I. Descrierea imobilului

TEREN Extravilan

Adresa: Jud. Arges

Nr. Crt	Nr cadastral Nr. topografic	Suprafaţa* (mp)	Observaţii / Referinţe
A1		9.000	Sector cadastral:53 Teren neimprejmuit;

B. Partea II. Proprietari şi acte

Inscrieri privitoare la dreptul de proprietate şi alte drepturi reale		Referinţe
/		
Act Notarial nr. 373, din 20/12/2010 emis de BN CARMEN GRECU;		
B1	Intabulare, drept de PROPRIETATEbun propriu , dobandit prin Succesiune, cota actuala 2/8, cota initiala 2/8	A1
	1) **BÎRLĂ M ELENA**	
B2	Intabulare, drept de PROPRIETATEbun propriu , dobandit prin Succesiune, cota actuala 3/8, cota initiala 3/8	A1
	1) **BÎRLĂ M FLORENTIN**	
B3	Intabulare, drept de PROPRIETATEbun propriu , dobandit prin Succesiune, cota actuala 3/8, cota initiala 3/8	A1
	1) **BÎRLĂ MARILENA**	

C. Partea III. SARCINI .

Inscrieri privind dezmembramintele dreptului de proprietate, drepturi reale de garanţie şi sarcini	Referinţe
NU SUNT	

Anexa Nr. 1 La Partea I

Teren

Nr cadastral	Suprafaţa (mp)*	Observaţii / Referinţe
	9.000	

* Suprafaţa este determinată in planul de proiecţie Stereo 70.

DETALII LINIARE IMOBIL

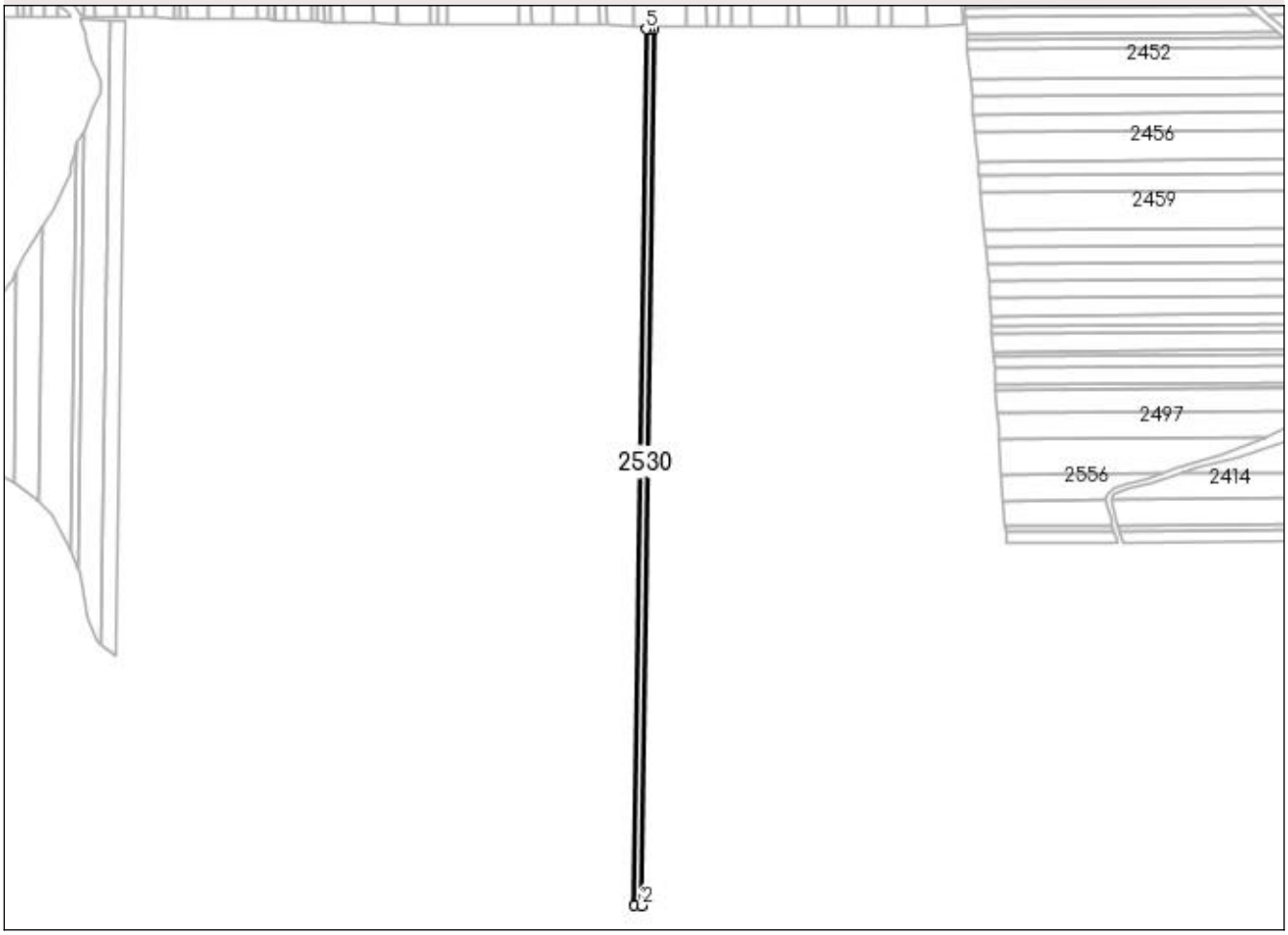

Date referitoare la teren

Crt	Categorie folosinţă	Intra vilan	Suprafaţa (mp)	Tarla	Parcelă	Nr. topo	Observaţii / Referinţe
1	arabil	NU	9.000	32	443	-	

Lungime Segmente
1) Valorile lungimilor segmentelor sunt obţinute din proiecţie în plan.

Punct început	X / Y	Punct sfârşit	X / Y	Lungime segment (** (m)
1	487.640,982 339.670,033	2	487.649,712 339.669,668	8.738
2	487.649,712 339.669,668	3	487.663,221 340.700,204	1030.625
3	487.663,221 340.700,204	4	487.659,272 340.700,262	3.949
4	487.659,272 340.700,262	5	487.654,488 340.700,313	4.784
5	487.654,488 340.700,313	1	487.640,982 339.670,033	1030.369

** Lungimile segmentelor sunt determinate în planul de proiecţie Stereo 70 şi sunt rotunjite la 1 milimetru.
*** Distanţa dintre puncte este formată din segmente cumulate ce sunt mai mici decât valoarea 1 milimetru.

DATE DESPRE IMOBILUL NR. 2531

Oficiul de Cadastru şi Publicitate Imobiliară ARGES
Biroul de Cadastru şi Publicitate Imobiliară Costesti

A. Partea I. Descrierea imobilului

TEREN Extravilan

Adresa: Jud. Arges

Nr. Crt	Nr cadastral Nr. topografic	Suprafaţa* (mp)	Observaţii / Referinţe
A1	80934	10.000	Sector cadastral:53 Teren neimprejmuit;

B. Partea II. Proprietari şi acte

Inscrieri privitoare la dreptul de proprietate şi alte drepturi reale		Referinţe
10423 / 18/12/2014		
Act Notarial nr. 4516, din 15/12/2014 emis de SIMONESCU DIACONU NICOLAE;		
B2	Intabulare, drept de PROPRIETATEbun comun,, dobandit prin Conventie, cota actuala 1/1, cota initiala 1/1	A1
	1) **MARINESCU GIANINA CĂTĂLINA**, , casatorita cu 2) **MARINESCU VICTOR FLORIN**	
15156 / 04/12/2017		
Act Notarial nr. 5201, din 24/11/2017 emis de Simonescu Diaconu Nicolae;		
B3	se noteaza interdictiile de instrainare, grevare, inchiriere, arendare, dezmembrare, comasare, restructurare si construire	A1
	1) **LIBRA INTERNET BANK S.A.**, CIF:8119644	

C. Partea III. SARCINI

Inscrieri privind dezmembramintele dreptului de proprietate, drepturi reale de garanţie şi sarcini		Referinţe
15156 / 04/12/2017		
Act Notarial nr. 5201, din 24/11/2017 emis de Simonescu Diaconu Nicolae;		
C1	Intabulare, drept de IPOTECA, Valoare:1181936 RONsi celelalte obligatii de plata aferente creditului, dobandit prin Conventie, cota actuala 1/1, cota initiala 1/1	A1
	1) **LIBRA INTERNET BANK S.A.**, CIF:8119644	

Anexa Nr. 1 La Partea I

Teren

Nr cadastral	Suprafaţa (mp)*	Observaţii / Referinţe
80934	10.000	

* Suprafaţa este determinată in planul de proiecţie Stereo 70.

DETALII LINIARE IMOBIL

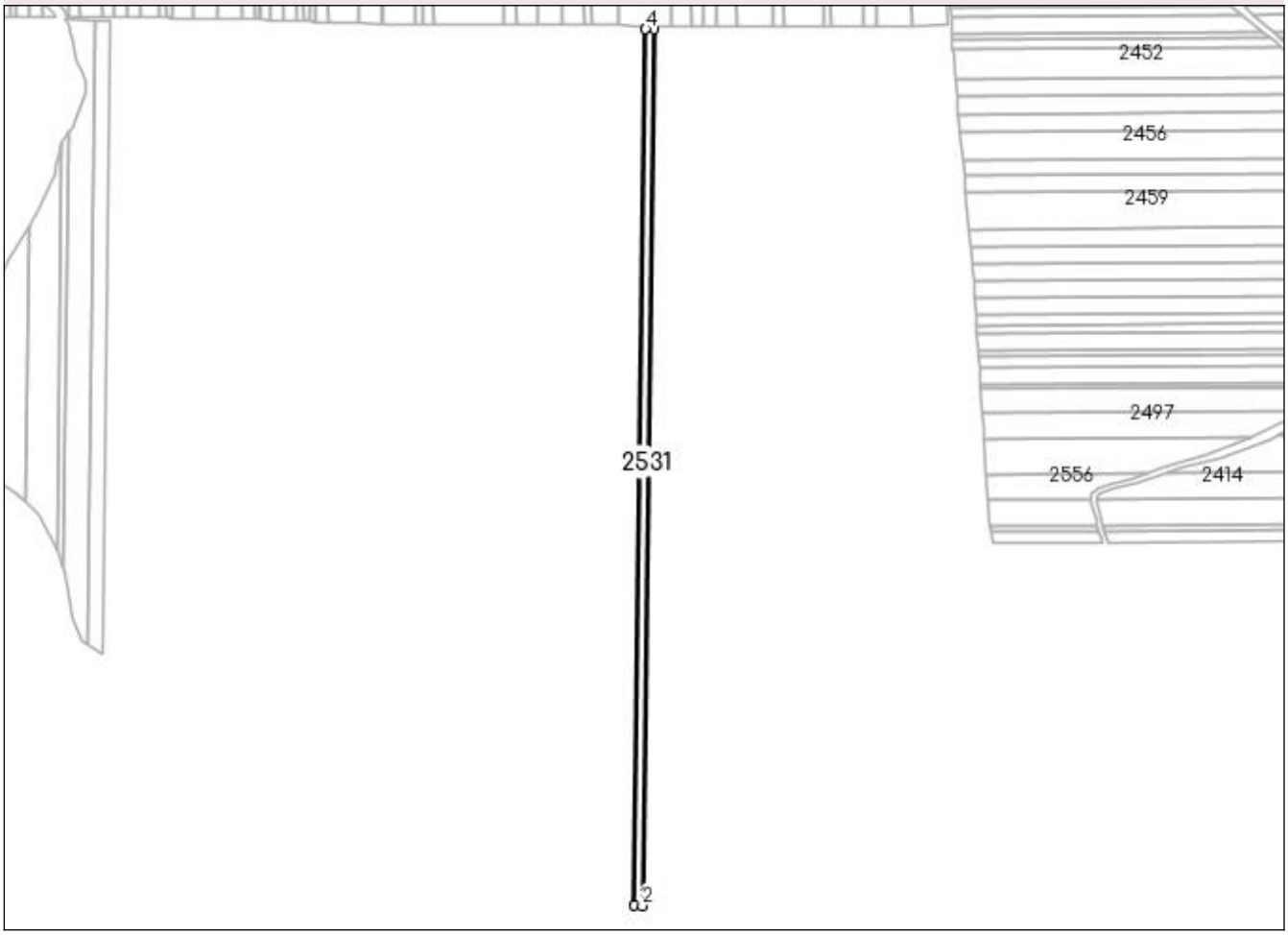

Date referitoare la teren

Crt	Categorie folosinţă	Intra vilan	Suprafaţa (mp)	Tarla	Parcelă	Nr. topo	Observaţii / Referinţe
1	arabil	NU	10.000	32	443	-	

Lungime Segmente
1) Valorile lungimilor segmentelor sunt obţinute din proiecţie în plan.

Punct început	X / Y	Punct sfârşit	X / Y	Lungime segment (** (m)
1	487.657,955 339.669,323	2	487.667,65 339.668,918	9.703
2	487.667,65 339.668,918	3	487.681,165 340.699,937	1031.108
3	487.681,165 340.699,937	4	487.671,467 340.700,081	9.699
4	487.671,467 340.700,081	1	487.657,955 339.669,323	1030.847

** Lungimile segmentelor sunt determinate în planul de proiecţie Stereo 70 şi sunt rotunjite la 1 milimetru.
*** Distanţa dintre puncte este formată din segmente cumulate ce sunt mai mici decât valoarea 1 milimetru.

DATE DESPRE IMOBILUL NR. 2532

Oficiul de Cadastru şi Publicitate Imobiliară ARGES
Biroul de Cadastru şi Publicitate Imobiliară Costesti

A. Partea I. Descrierea imobilului

TEREN Extravilan

Adresa: Jud. Arges

Nr. Crt	Nr cadastral Nr. topografic	Suprafaţa* (mp)	Observaţii / Referinţe
A1	81466	8.500	Sector cadastral:53 Teren neimprejmuit;

B. Partea II. Proprietari şi acte

Inscrieri privitoare la dreptul de proprietate şi alte drepturi reale		Referinţe
24322 / 28/10/2016		
Act Notarial nr. 3936, din 27/10/2016 emis de DANCIU NARCIS VIOREL;		
B2	Intabulare, drept de PROPRIETATEbun comun, dobandit prin Conventie, cota actuala 1/1, cota initiala 1/1	A1
	1) **ALEXE DANIELA**, casatorita cu 2) **ALEXE MARIUS-VICTORAŞ**	

C. Partea III. SARCINI .

Inscrieri privind dezmembramintele dreptului de proprietate, drepturi reale de garanţie şi sarcini	Referinţe
NU SUNT	

Anexa Nr. 1 La Partea I

Teren

Nr cadastral	Suprafaţa (mp)*	Observaţii / Referinţe
81466	8.500	

* Suprafaţa este determinată in planul de proiecţie Stereo 70.

DETALII LINIARE IMOBIL

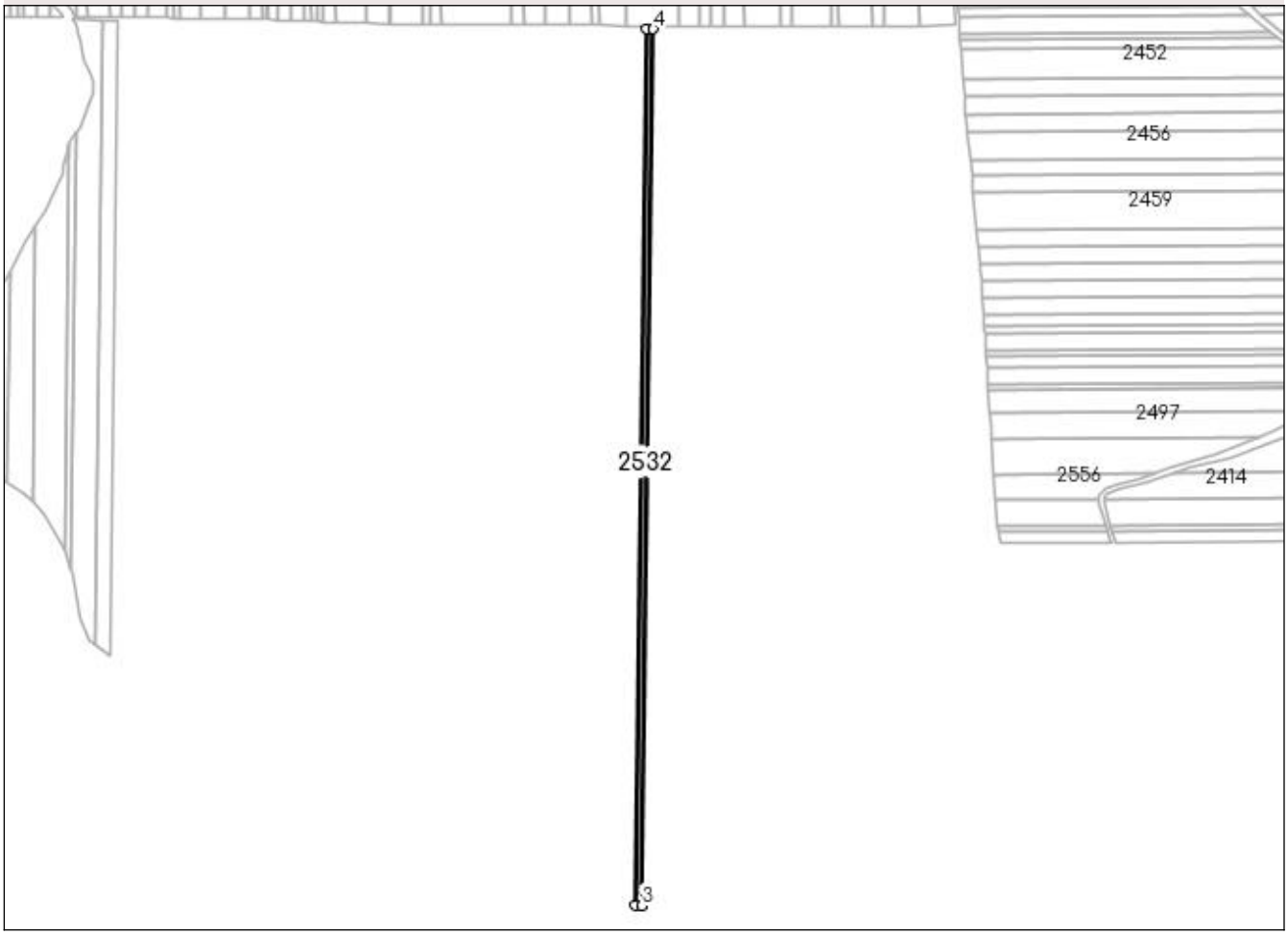

Date referitoare la teren

Crt	Categorie folosinţă	Intra vilan	Suprafaţa (mp)	Tarla	Parcelă	Nr. topo	Observaţii / Referinţe
1	arabil	NU	8.500	32	443	-	

Lungime Segmente
1) Valorile lungimilor segmentelor sunt obţinute din proiecţie în plan.

Punct început	X / Y	Punct sfârşit	X / Y	Lungime segment (** (m)
1	487.663,221 340.700,204	2	487.649,712 339.669,668	1030.625
2	487.649,712 339.669,668	3	487.657,955 339.669,323	8.25
3	487.657,955 339.669,323	4	487.671,467 340.700,081	1030.847
4	487.671,467 340.700,081	1	487.663,221 340.700,204	8.247

** Lungimile segmentelor sunt determinate în planul de proiecţie Stereo 70 şi sunt rotunjite la 1 milimetru.
*** Distanţa dintre puncte este formată din segmente cumulate ce sunt mai mici decât valoarea 1 milimetru.

DATE DESPRE IMOBILUL NR. 2533

Oficiul de Cadastru şi Publicitate Imobiliară ARGES
Biroul de Cadastru şi Publicitate Imobiliară Costesti

A. Partea I. Descrierea imobilului

TEREN Extravilan

Adresa: Jud. Arges

Nr. Crt	Nr cadastral Nr. topografic	Suprafaţa* (mp)	Observaţii / Referinţe
A1	80902	25.000	Sector cadastral:53 Teren neimprejmuit;

B. Partea II. Proprietari şi acte

Inscrieri privitoare la dreptul de proprietate şi alte drepturi reale		Referinţe
17499 / 14/04/2016		
Act Notarial nr. 1260, din 08/04/2016 emis de SIMONESCU DIACONU NICOLAE;		
B2	Intabulare, drept de PROPRIETATEbun comun,, dobandit prin Conventie, cota actuala 1/1, cota initiala 1/1	A1
	1) **MARINESCU GIANINA CĂTĂLINA**, , casatorita cu 2) **MARINESCU VICTOR FLORIN**	
15167 / 04/12/2017		
Act Notarial nr. 5201, din 24/11/2017 emis de Simonescu Diaconu Nicolae;		
B3	se noteaza interdictiile de instrainare, grevare, inchiriere, arendare, dezmembrare, comasare, restructurare si construire	A1
	1) **LIBRA INTERNET BANK S.A.**, CIF:8119644	
7015 / 03/06/2019		
Act Notarial nr. 2841, din 31/05/2019 emis de SIMONESCU Nicolae;		
B4	se noteaza interdictiile de instrainare, grevare, inchiriere, arendare, dezmembrare, comasare, restructurare si construire	A1
	1) **LIBRA INTERNET BANK S.A.**, CIF:8119644	

C. Partea III. SARCINI

Inscrieri privind dezmembramintele dreptului de proprietate, drepturi reale de garanţie şi sarcini		Referinţe
15167 / 04/12/2017		
Act Notarial nr. 5201, din 24/11/2017 emis de Simonescu Diaconu Nicolae;		
C1	Intabulare, drept de IPOTECA, Valoare:1181936 RONsi celelalte obligatii de plata aferente creditului, dobandit prin Conventie, cota actuala 1/1, cota initiala 1/1	A1
	1) **LIBRA INTERNET BANK S.A.**, CIF:8119644	
7015 / 03/06/2019		
Act Notarial nr. 2841, din 31/05/2019 emis de SIMONESCU Nicolae;		
C2	Intabulare, drept de IPOTECA, Valoare:600000 RONsi celelalte obligatii de plata aferente creditului, dobandit prin Conventie, cota actuala 1/1, cota initiala 1/1	A1
	1) **LIBRA INTERNET BANK S.A.**, CIF:8119644	

Anexa Nr. 1 La Partea I

Teren

Nr cadastral	Suprafaţa (mp)*	Observaţii / Referinţe
80902	25.000	

* Suprafaţa este determinată in planul de proiecţie Stereo 70.

DETALII LINIARE IMOBIL

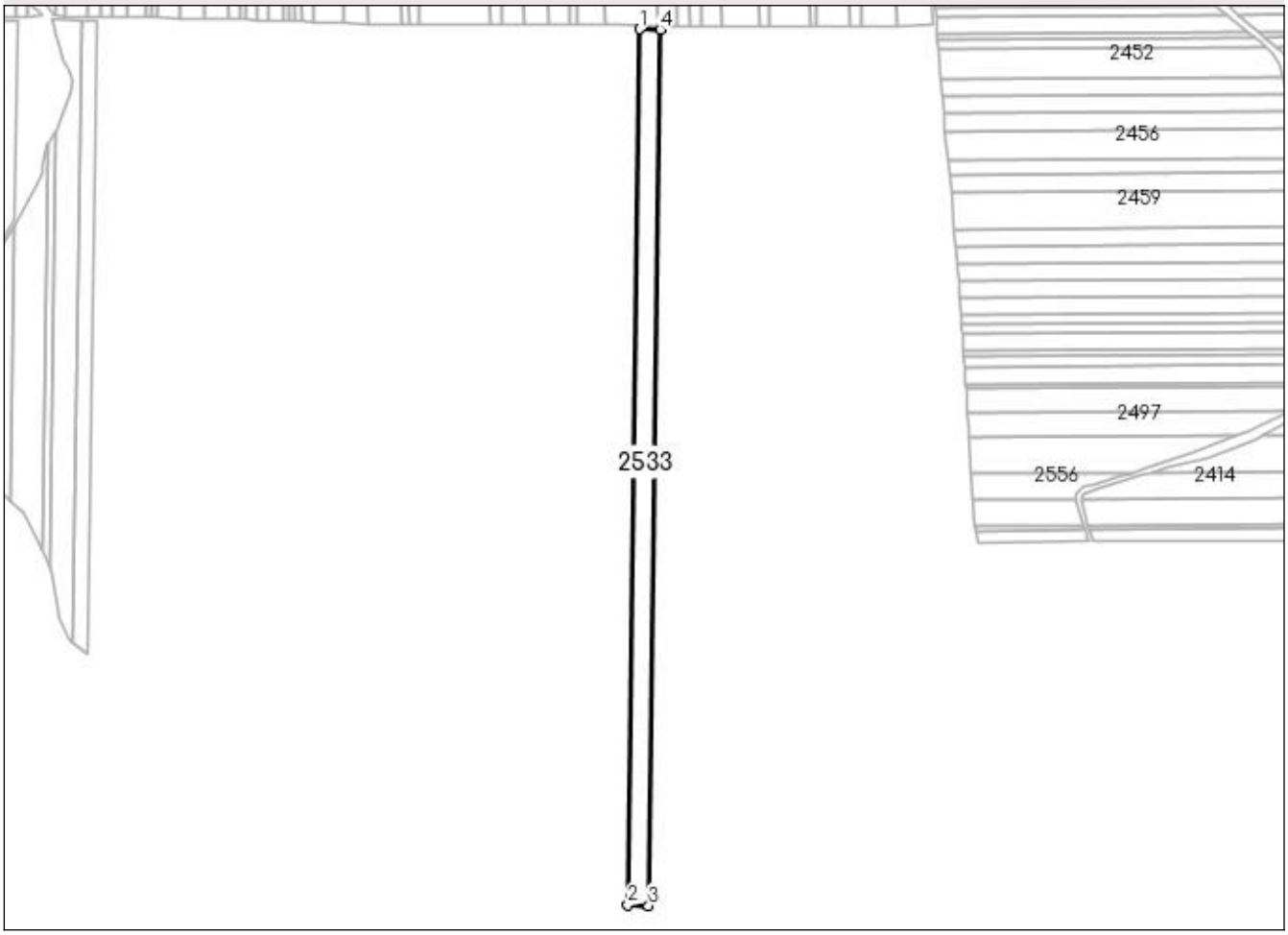

Date referitoare la teren

Crt	Categorie folosinţă	Intra vilan	Suprafaţa (mp)	Tarla	Parcelă	Nr. topo	Observaţii / Referinţe
1	arabil	NU	25.000	32	443	-	

Lungime Segmente
1) Valorile lungimilor segmentelor sunt obţinute din proiecţie în plan.

Punct început	X / Y	Punct sfârşit	X / Y	Lungime segment (** (m)
1	487.681,165 340.699,937	2	487.667,65 339.668,918	1031.108
2	487.667,65 339.668,918	3	487.691,877 339.667,904	24.248
3	487.691,877 339.667,904	4	487.705,401 340.699,578	1031.763
4	487.705,401 340.699,578	1	487.681,165 340.699,937	24.239

** Lungimile segmentelor sunt determinate în planul de proiecţie Stereo 70 şi sunt rotunjite la 1 milimetru.
*** Distanţa dintre puncte este formată din segmente cumulate ce sunt mai mici decât valoarea 1 milimetru.

DATE DESPRE IMOBILUL NR. 2534

Oficiul de Cadastru şi Publicitate Imobiliară ARGES
Biroul de Cadastru şi Publicitate Imobiliară Costesti

A. Partea I. Descrierea imobilului

TEREN Extravilan

Adresa: Jud. Arges

Nr. Crt	Nr cadastral Nr. topografic	Suprafaţa* (mp)	Observaţii / Referinţe
A1		5.000	Sector cadastral:53 Teren neimprejmuit;

B. Partea II. Proprietari şi acte

Inscrieri privitoare la dreptul de proprietate şi alte drepturi reale		Referinţe
/		
Act Administrativ nr. 35329, din 04/02/1994 emis de CJPSDPAT ARGES;		
B1	Intabulare, drept de PROPRIETATE, dobandit prin Reconstituire, cota actuala 1/1, cota initiala 1/1	A1
	1) **COSTICĂ I IOANA**	

C. Partea III. SARCINI .

Inscrieri privind dezmembramintele dreptului de proprietate, drepturi reale de garanţie şi sarcini	Referinţe
NU SUNT	

Anexa Nr. 1 La Partea I

Teren

Nr cadastral	Suprafaţa (mp)*	Observaţii / Referinţe
	5.000	

* Suprafaţa este determinată in planul de proiecţie Stereo 70.

DETALII LINIARE IMOBIL

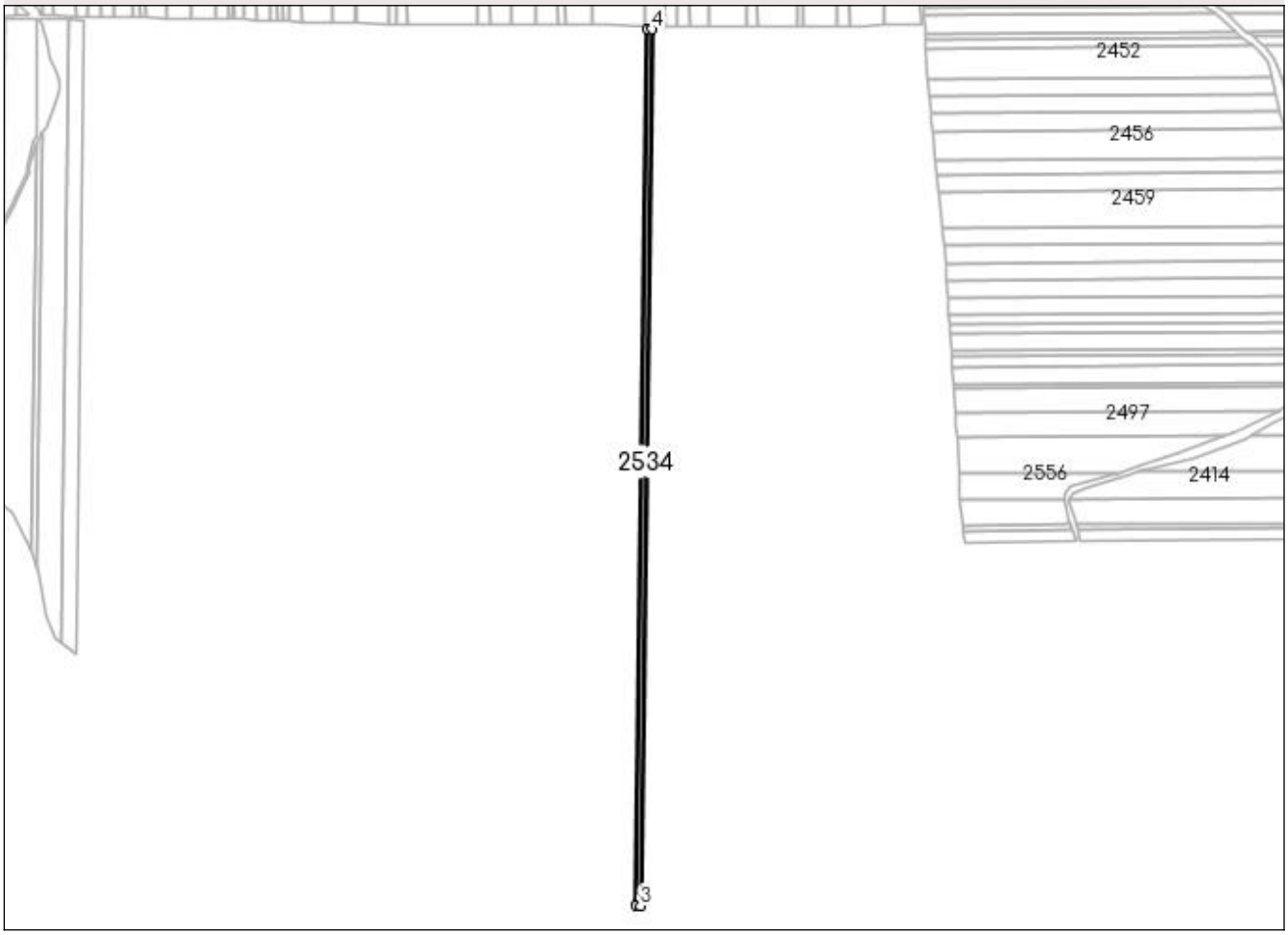

Date referitoare la teren

Crt	Categorie folosinţă	Intra vilan	Suprafaţa (mp)	Tarla	Parcelă	Nr. topo	Observaţii / Referinţe
1	arabil	NU	5.000	32	443	-	

Lungime Segmente
1) Valorile lungimilor segmentelor sunt obţinute din proiecţie în plan.

Punct început	X / Y	Punct sfârşit	X / Y	Lungime segment (** (m)
1	487.705,401 340.699,578	2	487.691,877 339.667,904	1031.763
2	487.691,877 339.667,904	3	487.696,72 339.667,702	4.847
3	487.696,72 339.667,702	4	487.710,246 340.699,506	1031.893
4	487.710,246 340.699,506	1	487.705,401 340.699,578	4.846

** Lungimile segmentelor sunt determinate în planul de proiecţie Stereo 70 şi sunt rotunjite la 1 milimetru.
*** Distanţa dintre puncte este formată din segmente cumulate ce sunt mai mici decât valoarea 1 milimetru.

DATE DESPRE IMOBILUL NR. 2535

Oficiul de Cadastru şi Publicitate Imobiliară ARGES
Biroul de Cadastru şi Publicitate Imobiliară Costesti

A. Partea I. Descrierea imobilului

TEREN Extravilan

Adresa: Jud. Arges

Nr. Crt	Nr cadastral Nr. topografic	Suprafaţa* (mp)	Observaţii / Referinţe
A1		14.000	Sector cadastral:53 Teren neimprejmuit;

B. Partea II. Proprietari şi acte

Inscrieri privitoare la dreptul de proprietate şi alte drepturi reale		Referinţe
/		
Act Administrativ nr. 29832, din 07/12/1993 emis de CJPSDPAT ARGES;		
B1	Intabulare, drept de PROPRIETATE, dobandit prin Reconstituire, cota actuala 1/1, cota initiala 1/1	A1
	1) **SANDU D FLOAREA**, lipsă CNP	

C. Partea III. SARCINI .

Inscrieri privind dezmembramintele dreptului de proprietate, drepturi reale de garanţie şi sarcini	Referinţe
NU SUNT	

Anexa Nr. 1 La Partea I

Teren

Nr cadastral	Suprafaţa (mp)*	Observaţii / Referinţe
	14.000	

* Suprafaţa este determinată in planul de proiecţie Stereo 70.

DETALII LINIARE IMOBIL

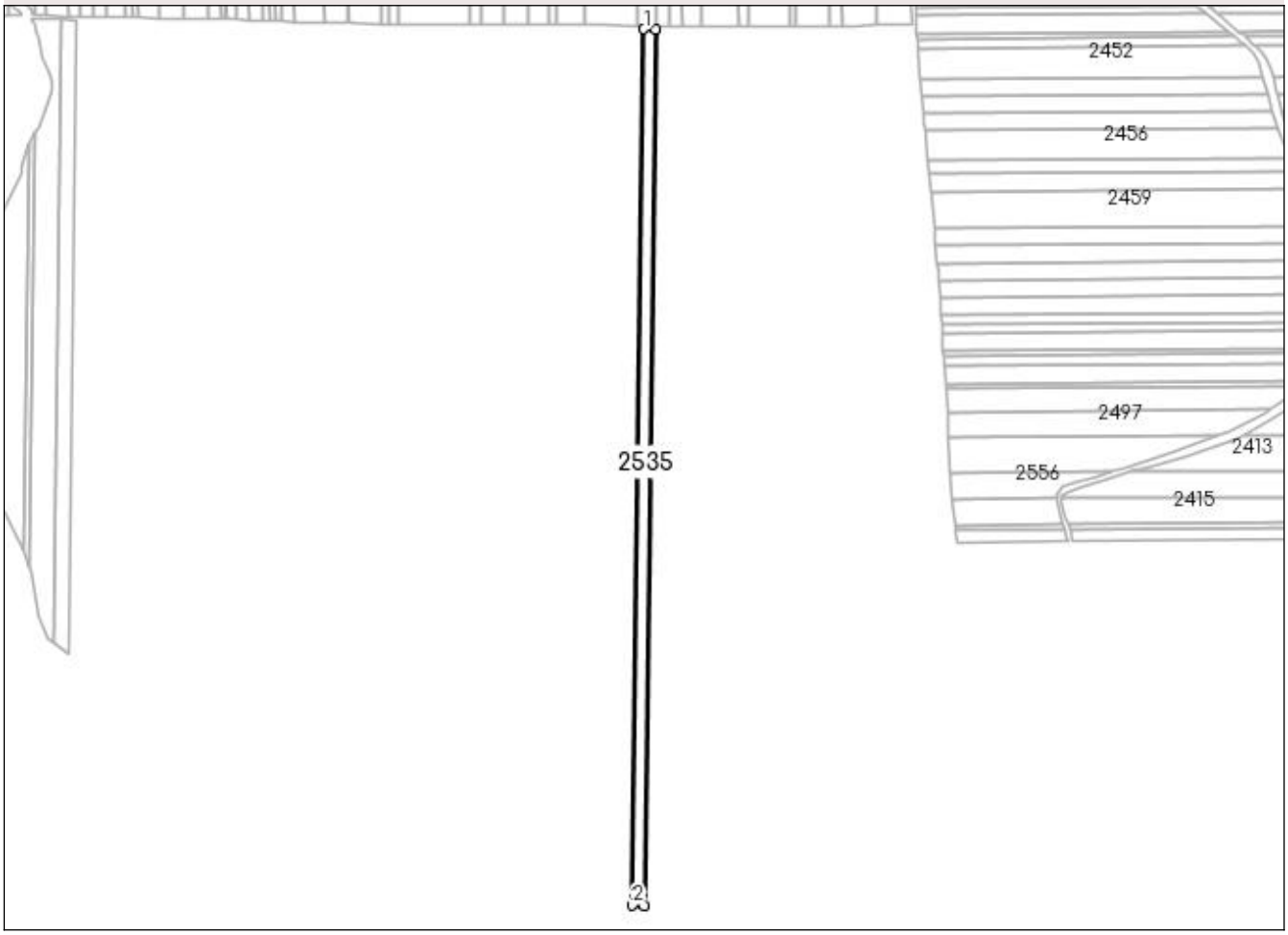

Date referitoare la teren

Crt	Categorie folosinţă	Intra vilan	Suprafaţa (mp)	Tarla	Parcelă	Nr. topo	Observaţii / Referinţe
1	arabil	NU	14.000	32	443	-	

Lungime Segmente
1) Valorile lungimilor segmentelor sunt obţinute din proiecţie în plan.

Punct început	X / Y	Punct sfârşit	X / Y	Lungime segment (** (m)
1	487.710,246 340.699,506	2	487.696,72 339.667,702	1031.893
2	487.696,72 339.667,702	3	487.710,279 339.667,134	13.571
3	487.710,279 339.667,134	4	487.723,809 340.699,304	1032.259
4	487.723,809 340.699,304	1	487.710,246 340.699,506	13.565

** Lungimile segmentelor sunt determinate în planul de proiecţie Stereo 70 şi sunt rotunjite la 1 milimetru.
*** Distanţa dintre puncte este formată din segmente cumulate ce sunt mai mici decât valoarea 1 milimetru.

DATE DESPRE IMOBILUL NR. 2536

Oficiul de Cadastru şi Publicitate Imobiliară ARGES
Biroul de Cadastru şi Publicitate Imobiliară Costesti

A. Partea I. Descrierea imobilului

TEREN Extravilan

Adresa: Jud. Arges

Nr. Crt	Nr cadastral Nr. topografic	Suprafaţa* (mp)	Observaţii / Referinţe
A1		Din acte: 23.700 Masurata: 10.000	Sector cadastral:53 Teren neimprejmuit;

B. Partea II. Proprietari şi acte

Inscrieri privitoare la dreptul de proprietate şi alte drepturi reale		Referinţe
/		
Act Administrativ nr. 18904, din 01/08/1993 emis de CJPSDPAT ARGES;		
B1	Intabulare, drept de PROPRIETATE, dobandit prin Reconstituire, cota actuala 1/1, cota initiala 1/1	A1
	1) **ISTRATE ANICA**, lipsă CNP	

C. Partea III. SARCINI .

Inscrieri privind dezmembramintele dreptului de proprietate, drepturi reale de garanţie şi sarcini	Referinţe
NU SUNT	

Anexa Nr. 1 La Partea I

Teren

Nr cadastral	Suprafaţa (mp)*	Observaţii / Referinţe
	Din acte: 23.700 Masurata: 10.000	

* Suprafaţa este determinată in planul de proiecţie Stereo 70.

DETALII LINIARE IMOBIL

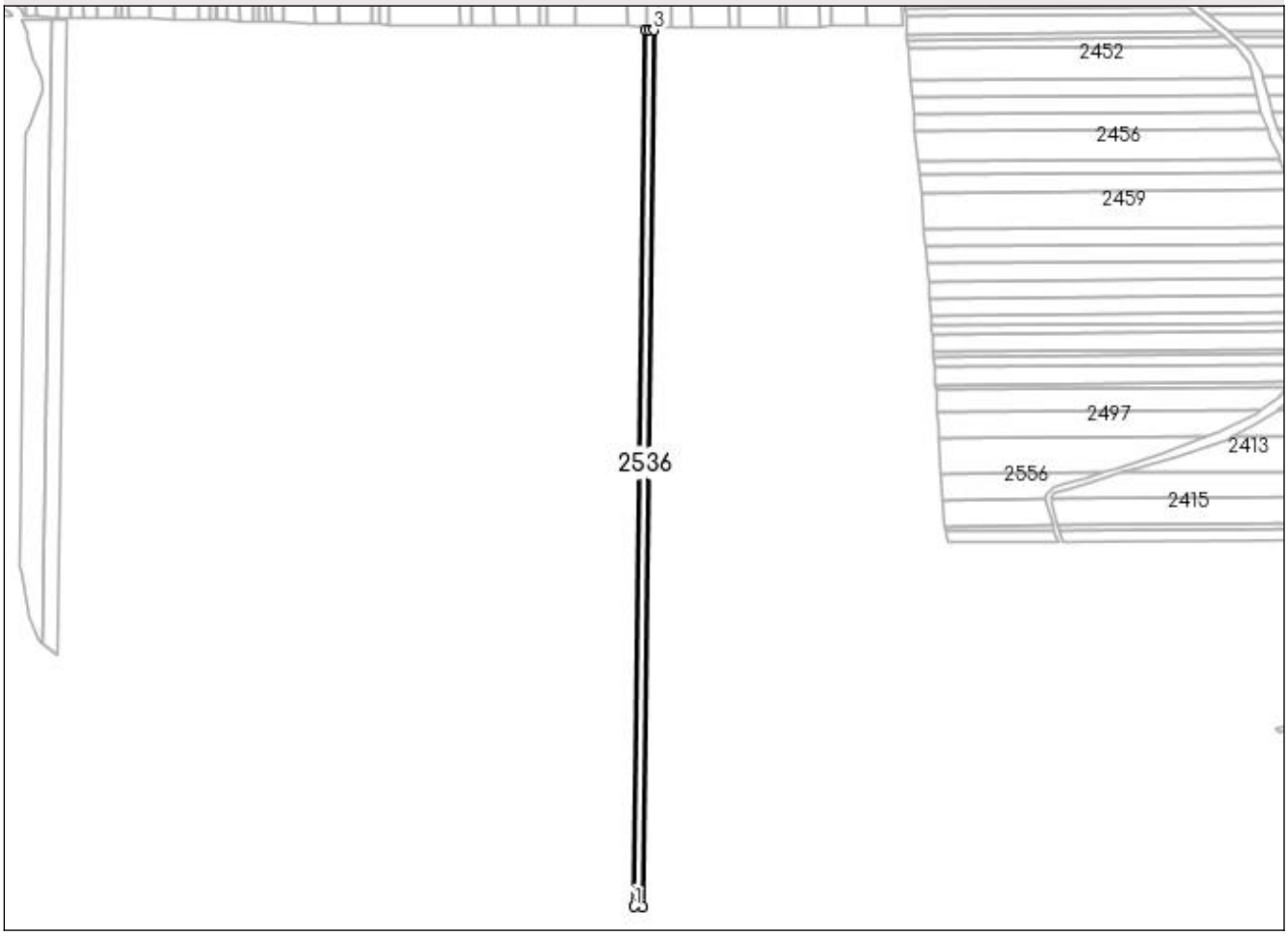

Date referitoare la teren

Crt	Categorie folosinţă	Intra vilan	Suprafaţa (mp)	Tarla	Parcelă	Nr. topo	Observaţii / Referinţe
1	arabil	NU	10.000	32	443	-	Diferența de suprafață de 13700 mp se regăsește la ID 2544 conform CVC 528/30.04.2004.

Lungime Segmente

1) Valorile lungimilor segmentelor sunt obţinute din proiecţie în plan.

Punct început	X / Y	Punct sfârşit	X / Y	Lungime segment (** (m)
1	487.710,279 339.667,134	2	487.719,961 339.666,729	9.69
2	487.719,961 339.666,729	3	487.733,495 340.699,161	1032.521
3	487.733,495 340.699,161	4	487.728,479 340.699,184	5.016
4	487.728,479 340.699,184	5	487.723,809 340.699,304	4.672

Punct început	X / Y	Punct sfârşit	X / Y	Lungime segment (** (m)
5	487.723,809 340.699,304	1	487.710,279 339.667,134	1032.259

** Lungimile segmentelor sunt determinate în planul de proiecţie Stereo 70 şi sunt rotunjite la 1 milimetru.
*** Distanţa dintre puncte este formată din segmente cumulate ce sunt mai mici decât valoarea 1 milimetru.

DATE DESPRE IMOBILUL NR. 2537

Oficiul de Cadastru şi Publicitate Imobiliară ARGES
Biroul de Cadastru şi Publicitate Imobiliară Costesti

A. Partea I. Descrierea imobilului

TEREN Extravilan

Adresa: Jud. Arges

Nr. Crt	Nr cadastral Nr. topografic	Suprafaţa* (mp)	Observaţii / Referinţe
A1		5.000	Sector cadastral:53 Teren neimprejmuit;

B. Partea II. Proprietari şi acte

Inscrieri privitoare la dreptul de proprietate şi alte drepturi reale		Referinţe
/		
Act Notarial nr. 364, din 30/08/2013 emis de BIN GRECU CARMEN;		
B1	Intabulare, drept de PROPRIETATEbun propriu , dobandit prin Succesiune, cota actuala 1/1, cota initiala 1/1	A1
	1) **STĂNCULESCU VIORICA**	

C. Partea III. SARCINI .

Inscrieri privind dezmembramintele dreptului de proprietate, drepturi reale de garanţie şi sarcini	Referinţe
NU SUNT	

Anexa Nr. 1 La Partea I

Teren

Nr cadastral	Suprafaţa (mp)*	Observaţii / Referinţe
	5.000	

* Suprafaţa este determinată in planul de proiecţie Stereo 70.

DETALII LINIARE IMOBIL

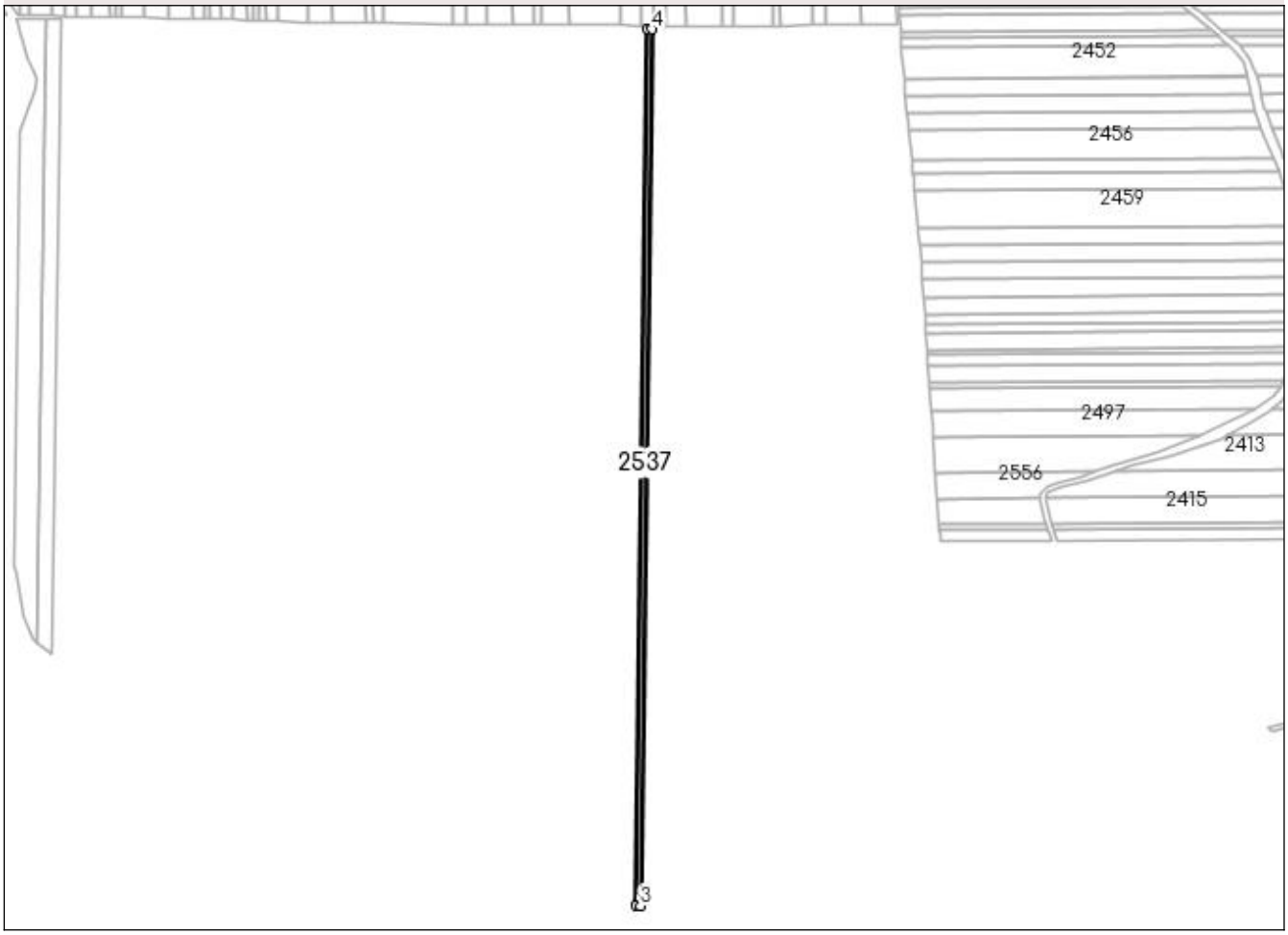

Date referitoare la teren

Crt	Categorie folosinţă	Intra vilan	Suprafaţa (mp)	Tarla	Parcelă	Nr. topo	Observaţii / Referinţe
1	arabil	NU	5.000	32	443	-	

Lungime Segmente
1) Valorile lungimilor segmentelor sunt obţinute din proiecţie în plan.

Punct început	X / Y	Punct sfârşit	X / Y	Lungime segment (** (m)
1	487.733,495 340.699,161	2	487.719,961 339.666,729	1032.521
2	487.719,961 339.666,729	3	487.724,801 339.666,527	4.844
3	487.724,801 339.666,527	4	487.738,336 340.699,089	1032.651
4	487.738,336 340.699,089	1	487.733,495 340.699,161	4.842

** Lungimile segmentelor sunt determinate în planul de proiecţie Stereo 70 şi sunt rotunjite la 1 milimetru.
*** Distanţa dintre puncte este formată din segmente cumulate ce sunt mai mici decât valoarea 1 milimetru.

DATE DESPRE IMOBILUL NR. 2538

Oficiul de Cadastru şi Publicitate Imobiliară ARGES
Biroul de Cadastru şi Publicitate Imobiliară Costesti

A. Partea I. Descrierea imobilului

TEREN Extravilan

Adresa: Jud. Arges

Nr. Crt	Nr cadastral Nr. topografic	Suprafaţa* (mp)	Observaţii / Referinţe
A1		32.500	Sector cadastral:53 Teren neimprejmuit;

B. Partea II. Proprietari şi acte

Inscrieri privitoare la dreptul de proprietate şi alte drepturi reale		Referinţe
/		
Act Notarial nr. 150, din 13/02/2004 emis de BNP DANCIU ILIE;		
B1	Intabulare, drept de PROPRIETATEbun comun , dobandit prin Conventie, cota actuala 1/1, cota initiala 1/1	A1
	1) **TIUTIU GHEORHE-FLORIN**, lipsă CNP, căsătorit cu 2) **TIUTIU M EMILIA-LUMINIȚA**, lipsă CNP	

C. Partea III. SARCINI .

Inscrieri privind dezmembramintele dreptului de proprietate, drepturi reale de garanţie şi sarcini	Referinţe
NU SUNT	

Anexa Nr. 1 La Partea I

Teren

Nr cadastral	Suprafaţa (mp)*	Observaţii / Referinţe
	32.500	

* Suprafaţa este determinată in planul de proiecţie Stereo 70.

DETALII LINIARE IMOBIL

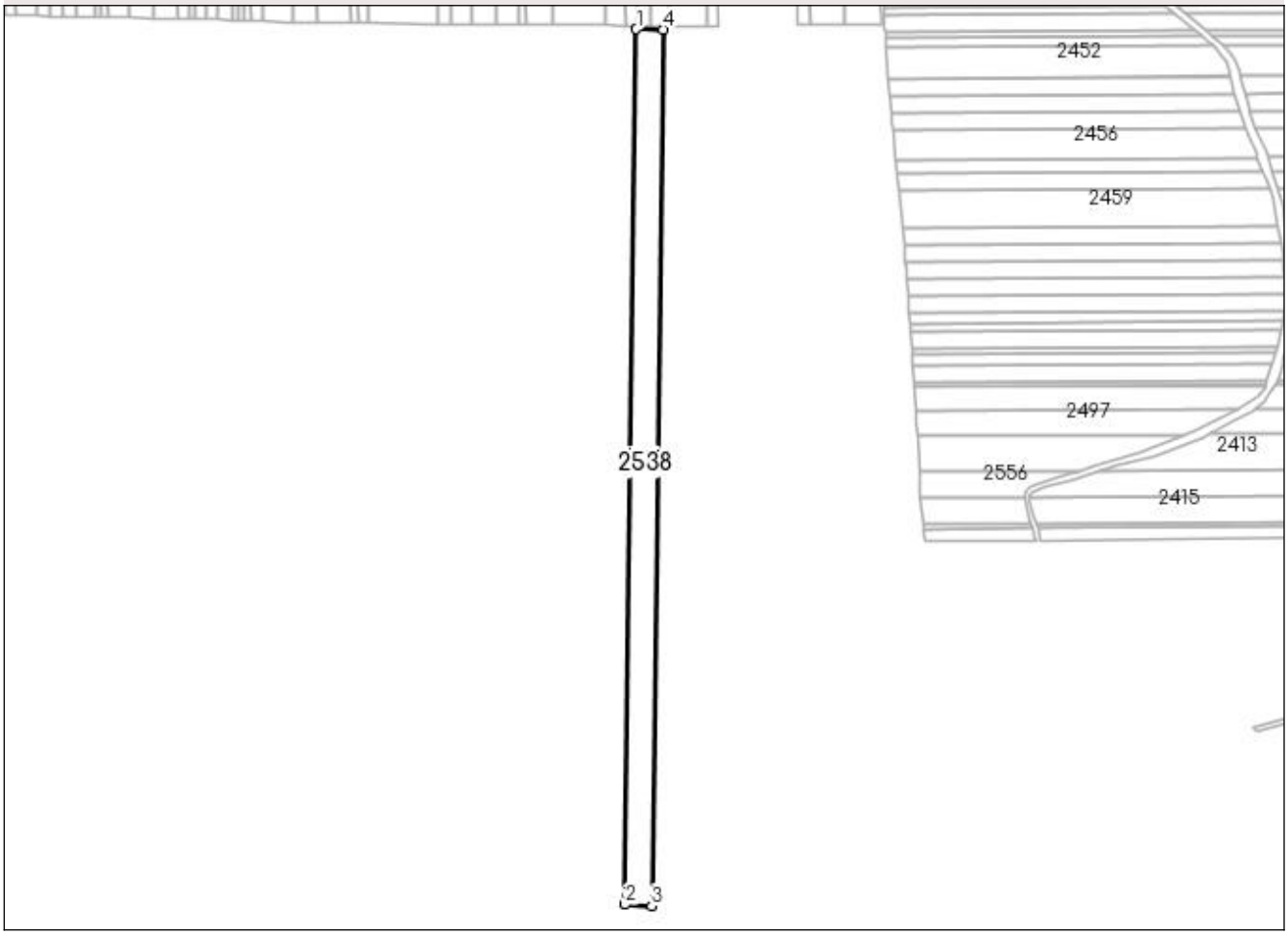

Date referitoare la teren

Crt	Categorie folosinţă	Intra vilan	Suprafaţa (mp)	Tarla	Parcelă	Nr. topo	Observaţii / Referinţe
1	arabil	NU	32.500	32	443	-	

Lungime Segmente
1) Valorile lungimilor segmentelor sunt obţinute din proiecţie în plan.

Punct început	X / Y	Punct sfârşit	X / Y	Lungime segment (** (m)
1	487.738,336 340.699,089	2	487.724,801 339.666,527	1032.651
2	487.724,801 339.666,527	3	487.756,246 339.665,212	31.472
3	487.756,246 339.665,212	4	487.769,792 340.698,622	1033.499
4	487.769,792 340.698,622	1	487.738,336 340.699,089	31.459

** Lungimile segmentelor sunt determinate în planul de proiecţie Stereo 70 şi sunt rotunjite la 1 milimetru.
*** Distanţa dintre puncte este formată din segmente cumulate ce sunt mai mici decât valoarea 1 milimetru.

DATE DESPRE IMOBILUL NR. 2539

Oficiul de Cadastru şi Publicitate Imobiliară ARGES
Biroul de Cadastru şi Publicitate Imobiliară Costesti

A. Partea I. Descrierea imobilului

TEREN Extravilan

Adresa: Jud. Arges

Nr. Crt	Nr cadastral Nr. topografic	Suprafaţa* (mp)	Observaţii / Referinţe
A1		8.300	Sector cadastral:53 Teren neimprejmuit;

B. Partea II. Proprietari şi acte

Inscrieri privitoare la dreptul de proprietate şi alte drepturi reale		Referinţe
/		
Act Notarial nr. 107, din 02/04/2020 emis de BNP DANCIU ILIE;		
B1	Intabulare, drept de PROPRIETATEbun comun , dobandit prin Conventie, cota actuala 1/1, cota initiala 1/1	A1
	1) **TIUTIU GHEORHE-FLORIN**, lipsă CNP 2) **TIUTIU M EMILIA-LUMINIȚA**, lipsă CNP	

C. Partea III. SARCINI .

Inscrieri privind dezmembramintele dreptului de proprietate, drepturi reale de garanţie şi sarcini	Referinţe
NU SUNT	

Anexa Nr. 1 La Partea I

Teren

Nr cadastral	Suprafaţa (mp)*	Observaţii / Referinţe
	8.300	

* Suprafaţa este determinată in planul de proiecţie Stereo 70.

DETALII LINIARE IMOBIL

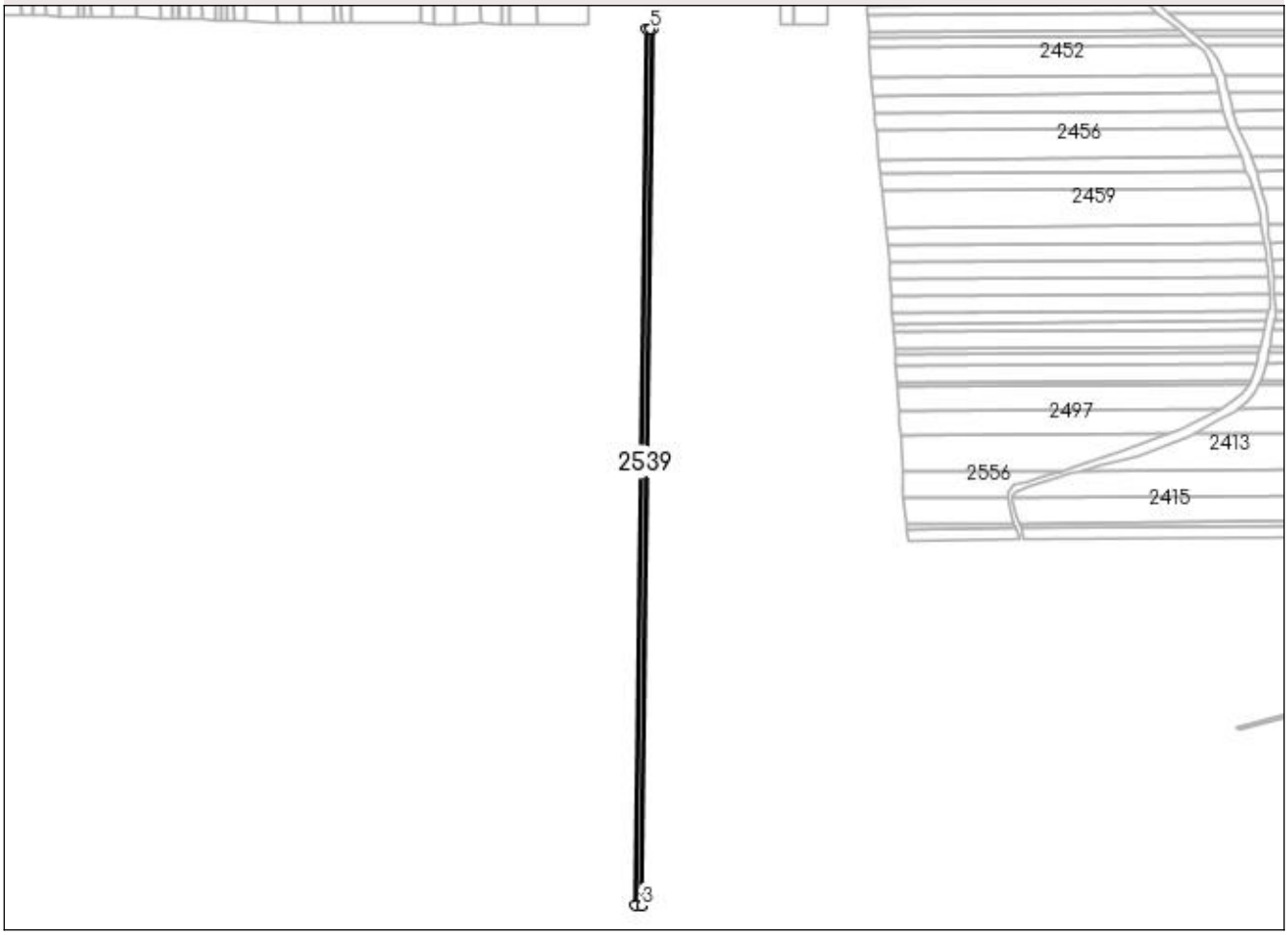

Date referitoare la teren

Crt	Categorie folosință	Intra vilan	Suprafaţa (mp)	Tarla	Parcelă	Nr. topo	Observaţii / Referinţe
1	arabil	NU	8.300	32	443	-	

Lungime Segmente
1) Valorile lungimilor segmentelor sunt obţinute din proiecţie în plan.

Punct început	X / Y	Punct sfârşit	X / Y	Lungime segment (** (m)
1	487.769,792 340.698,622	2	487.756,246 339.665,212	1033.499
2	487.756,246 339.665,212	3	487.764,272 339.664,876	8.033
3	487.764,272 339.664,876	4	487.777,822 340.698,566	1033.779
4	487.777,822 340.698,566	5	487.774,806 340.698,548	3.016
5	487.774,806 340.698,548	1	487.769,792 340.698,622	5.015

** Lungimile segmentelor sunt determinate în planul de proiecţie Stereo 70 şi sunt rotunjite la 1 milimetru.
*** Distanţa dintre puncte este formată din segmente cumulate ce sunt mai mici decât valoarea 1 milimetru.

DATE DESPRE IMOBILUL NR. 2540

Oficiul de Cadastru şi Publicitate Imobiliară ARGES
Biroul de Cadastru şi Publicitate Imobiliară Costesti

A. Partea I. Descrierea imobilului

TEREN Extravilan

Adresa: Jud. Arges

Nr. Crt	Nr cadastral Nr. topografic	Suprafaţa* (mp)	Observaţii / Referinţe
A1		32.700	Sector cadastral:53 Teren neimprejmuit;

B. Partea II. Proprietari şi acte

Inscrieri privitoare la dreptul de proprietate şi alte drepturi reale		Referinţe
/		
Act Notarial nr. 826, din 01/07/2004 emis de BNP DANCIU ILIE;		
B1	Intabulare, drept de PROPRIETATEbun comun , dobandit prin Conventie, cota actuala 1/1, cota initiala 1/1	A1
	1) **TIUTIU GHEORHE-FLORIN**, lipsă CNP, căsătorit cu 2) **TIUTIU M EMILIA-LUMINIȚA**, lipsă CNP	

C. Partea III. SARCINI .

Inscrieri privind dezmembramintele dreptului de proprietate, drepturi reale de garanţie şi sarcini	Referinţe
NU SUNT	

Anexa Nr. 1 La Partea I

Teren

Nr cadastral	Suprafaţa (mp)*	Observaţii / Referinţe
	32.700	

* Suprafaţa este determinată in planul de proiecţie Stereo 70.

DETALII LINIARE IMOBIL

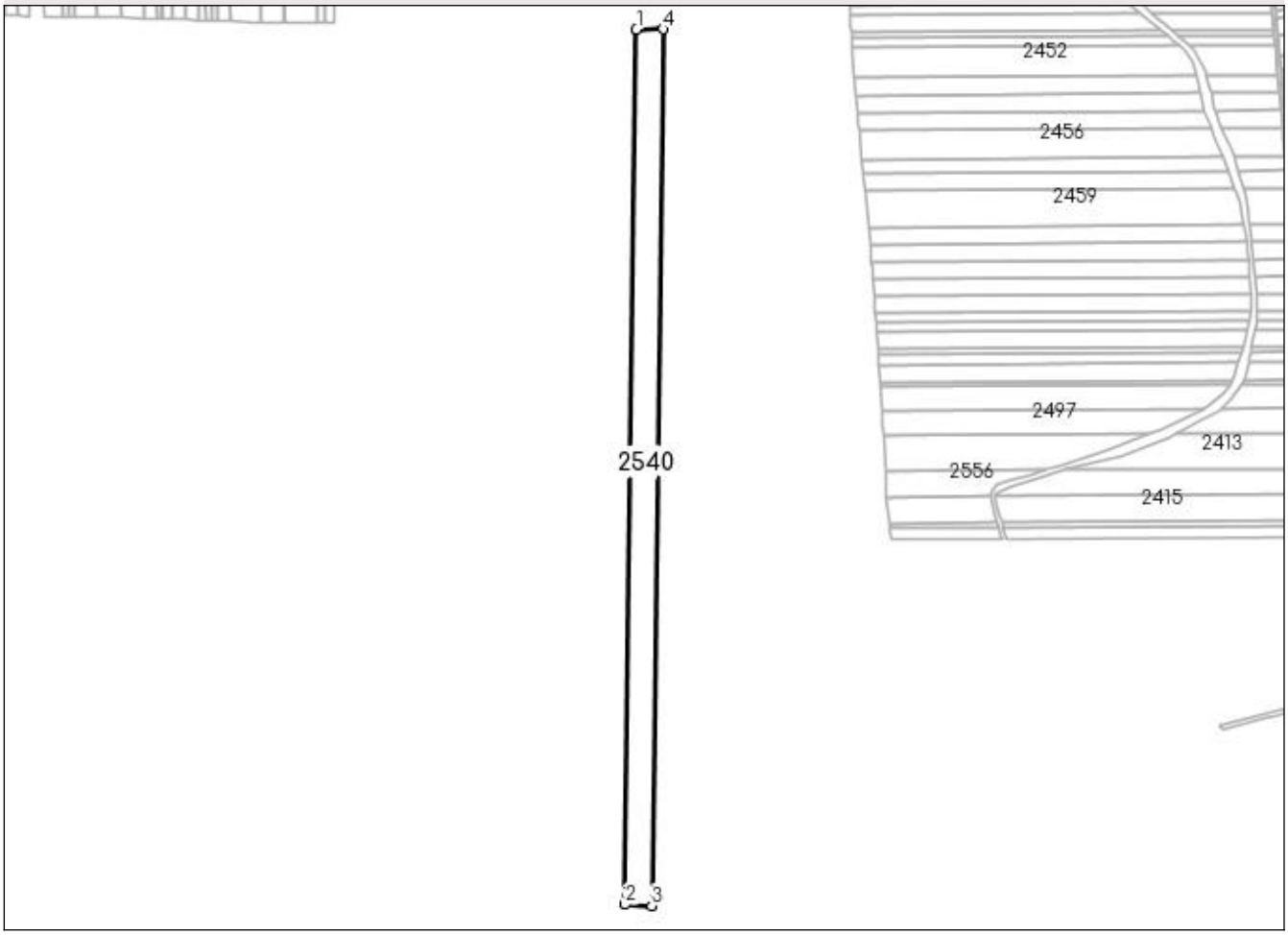

Date referitoare la teren

Crt	Categorie folosinţă	Intra vilan	Suprafaţa (mp)	Tarla	Parcelă	Nr. topo	Observaţii / Referinţe
1	arabil	NU	32.700	32	443	-	

Lungime Segmente
1) Valorile lungimilor segmentelor sunt obţinute din proiecţie în plan.

Punct început	X / Y	Punct sfârşit	X / Y	Lungime segment (** (m)
1	487.777,822 340.698,566	2	487.764,272 339.664,876	1033.779
2	487.764,272 339.664,876	3	487.795,866 339.663,554	31.622
3	487.795,866 339.663,554	4	487.809,436 340.698,764	1035.299
4	487.809,436 340.698,764	1	487.777,822 340.698,566	31.615

** Lungimile segmentelor sunt determinate în planul de proiecţie Stereo 70 şi sunt rotunjite la 1 milimetru.
*** Distanţa dintre puncte este formată din segmente cumulate ce sunt mai mici decât valoarea 1 milimetru.

DATE DESPRE IMOBILUL NR. 2541

Oficiul de Cadastru şi Publicitate Imobiliară ARGES
Biroul de Cadastru şi Publicitate Imobiliară Costesti

A. Partea I. Descrierea imobilului

TEREN Extravilan

Adresa: Jud. Arges

Nr. Crt	Nr cadastral Nr. topografic	Suprafaţa* (mp)	Observaţii / Referinţe
A1		12.000	Sector cadastral:53 Teren neimprejmuit;

B. Partea II. Proprietari şi acte

Inscrieri privitoare la dreptul de proprietate şi alte drepturi reale		Referinţe
/		
Act Notarial nr. 114, din 05/02/2004 emis de BNP DANCIU ILIE;		
B1	Intabulare, drept de PROPRIETATEbun comun , dobandit prin Conventie, cota actuala 1/1, cota initiala 1/1	A1
	1) **TIUTIU GHEORHE-FLORIN**, lipsă CNP, căsătorit cu 2) **TIUTIU M EMILIA-LUMINIȚA**, lipsă CNP	

C. Partea III. SARCINI .

Inscrieri privind dezmembramintele dreptului de proprietate, drepturi reale de garanţie şi sarcini	Referinţe
NU SUNT	

Anexa Nr. 1 La Partea I

Teren

Nr cadastral	Suprafaţa (mp)*	Observaţii / Referinţe
	12.000	

* Suprafaţa este determinată in planul de proiecţie Stereo 70.

DETALII LINIARE IMOBIL

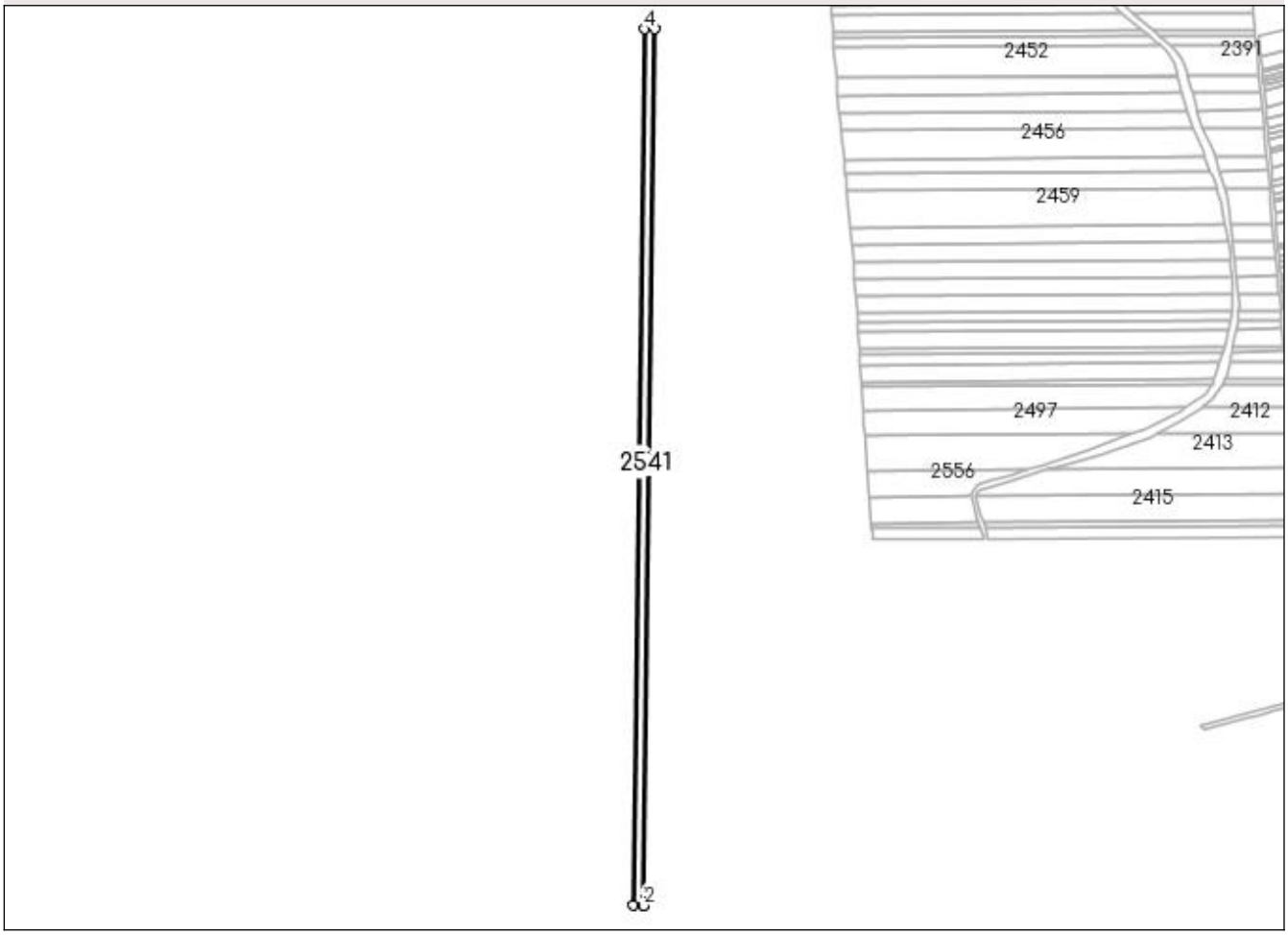

Date referitoare la teren

Crt	Categorie folosință	Intra vilan	Suprafaţa (mp)	Tarla	Parcelă	Nr. topo	Observaţii / Referinţe
1	arabil	NU	12.000	32	443	-	

Lungime Segmente
1) Valorile lungimilor segmentelor sunt obţinute din proiecţie în plan.

Punct început	X / Y	Punct sfârşit	X / Y	Lungime segment (** (m)
1	487.795,866 339.663,554	2	487.807,448 339.663,07	11.592
2	487.807,448 339.663,07	3	487.821,026 340.698,837	1035.856
3	487.821,026 340.698,837	4	487.809,436 340.698,764	11.59
4	487.809,436 340.698,764	1	487.795,866 339.663,554	1035.299

** Lungimile segmentelor sunt determinate în planul de proiecţie Stereo 70 şi sunt rotunjite la 1 milimetru.
*** Distanţa dintre puncte este formată din segmente cumulate ce sunt mai mici decât valoarea 1 milimetru.

DATE DESPRE IMOBILUL NR. 2542

Oficiul de Cadastru şi Publicitate Imobiliară ARGES
Biroul de Cadastru şi Publicitate Imobiliară Costesti

A. Partea I. Descrierea imobilului

TEREN Extravilan

Adresa: Jud. Arges

Nr. Crt	Nr cadastral Nr. topografic	Suprafaţa* (mp)	Observaţii / Referinţe
A1		16.500	Sector cadastral:53 Teren neimprejmuit;

B. Partea II. Proprietari şi acte

Inscrieri privitoare la dreptul de proprietate şi alte drepturi reale		Referinţe
/		
Act Notarial nr. 111, din 02/04/2020 emis de BNP DANCIU ILIE;		
B1	Intabulare, drept de PROPRIETATEbun comun , dobandit prin Conventie, cota actuala 1/1, cota initiala 1/1	A1
	1) **TIUTIU GHEORHE-FLORIN**, lipsă CNP,căsătorit cu 2) **TIUTIU M EMILIA-LUMINIȚA**, lipsă CNP	

C. Partea III. SARCINI .

Inscrieri privind dezmembramintele dreptului de proprietate, drepturi reale de garanţie şi sarcini	Referinţe
NU SUNT	

Anexa Nr. 1 La Partea I

Teren

Nr cadastral	Suprafaţa (mp)*	Observaţii / Referinţe
	16.500	

* Suprafaţa este determinată in planul de proiecţie Stereo 70.

DETALII LINIARE IMOBIL

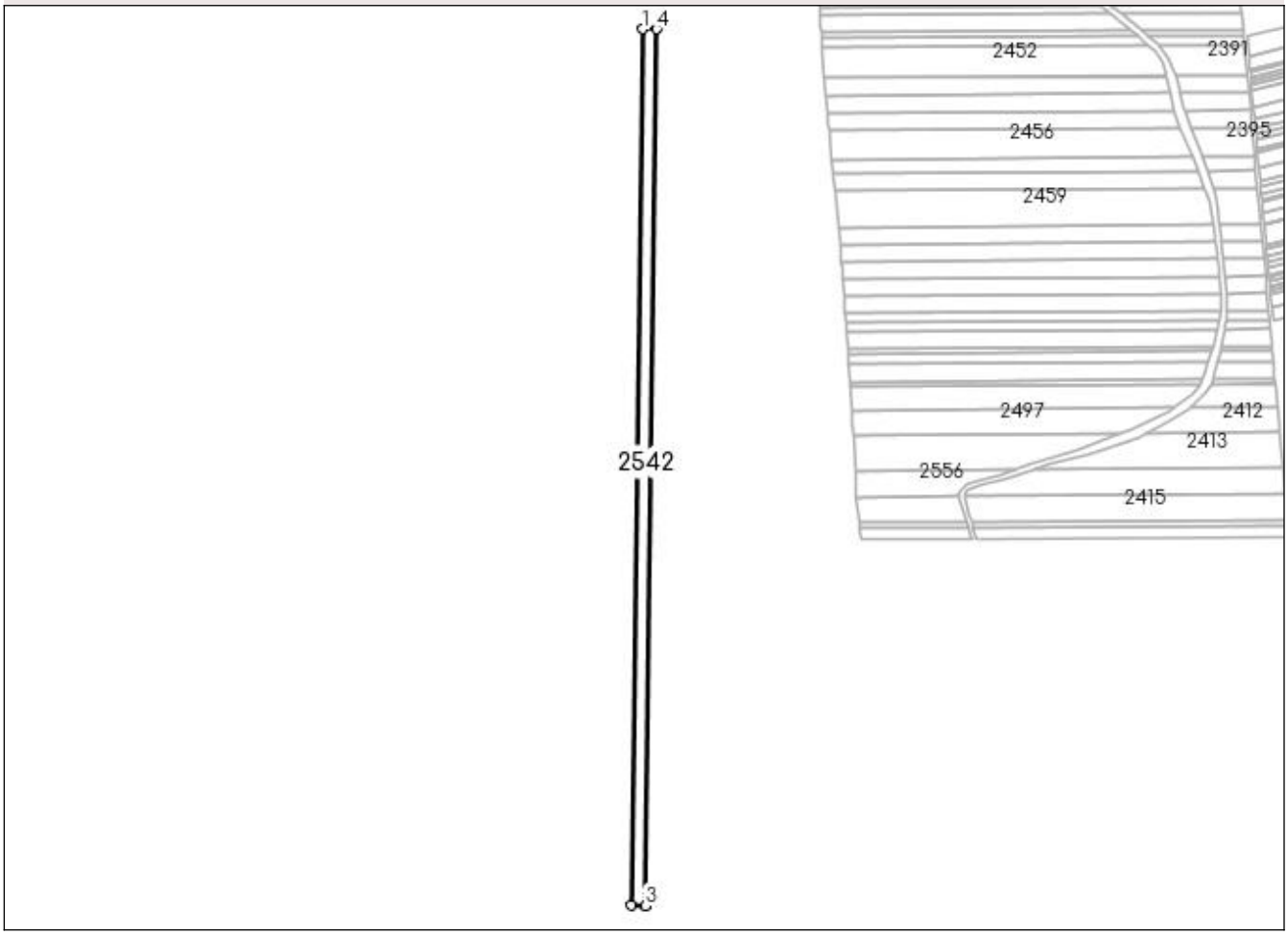

Date referitoare la teren

Crt	Categorie folosință	Intra vilan	Suprafaţa (mp)	Tarla	Parcelă	Nr. topo	Observaţii / Referinţe
1	arabil	NU	16.500	32	443	-	

Lungime Segmente
1) Valorile lungimilor segmentelor sunt obţinute din proiecţie în plan.

Punct început	X / Y	Punct sfârşit	X / Y	Lungime segment (** (m)
1	487.821,026 340.698,837	2	487.807,448 339.663,07	1035.856
2	487.807,448 339.663,07	3	487.823,364 339.662,404	15.93
3	487.823,364 339.662,404	4	487.836,951 340.698,936	1036.621
4	487.836,951 340.698,936	1	487.821,026 340.698,837	15.925

** Lungimile segmentelor sunt determinate în planul de proiecţie Stereo 70 şi sunt rotunjite la 1 milimetru.
*** Distanţa dintre puncte este formată din segmente cumulate ce sunt mai mici decât valoarea 1 milimetru.

DATE DESPRE IMOBILUL NR. 2543

Oficiul de Cadastru şi Publicitate Imobiliară ARGES
Biroul de Cadastru şi Publicitate Imobiliară Costesti

A. Partea I. Descrierea imobilului

TEREN Extravilan

Adresa: Jud. Arges

Nr. Crt	Nr cadastral Nr. topografic	Suprafaţa* (mp)	Observaţii / Referinţe
A1		9.000	Sector cadastral:53 Teren neimprejmuit;

B. Partea II. Proprietari şi acte

Inscrieri privitoare la dreptul de proprietate şi alte drepturi reale		Referinţe
/		
Act Notarial nr. 115, din 05/02/2004 emis de BNP DANCIU ILIE;		
B1	Intabulare, drept de PROPRIETATEbun comun , dobandit prin Conventie, cota actuala 1/1, cota initiala 1/1	A1
	1) **TIUTIU GHEORGHE-FLORIN**, lipsă CNP, căsătorit cu 2) **TIUTIU M EMILIA-LUMINIȚA**, lipsă CNP	

C. Partea III. SARCINI .

Inscrieri privind dezmembramintele dreptului de proprietate, drepturi reale de garanţie şi sarcini	Referinţe
NU SUNT	

Anexa Nr. 1 La Partea I

Teren

Nr cadastral	Suprafaţa (mp)*	Observaţii / Referinţe
	9.000	

* Suprafaţa este determinată in planul de proiecţie Stereo 70.

DETALII LINIARE IMOBIL

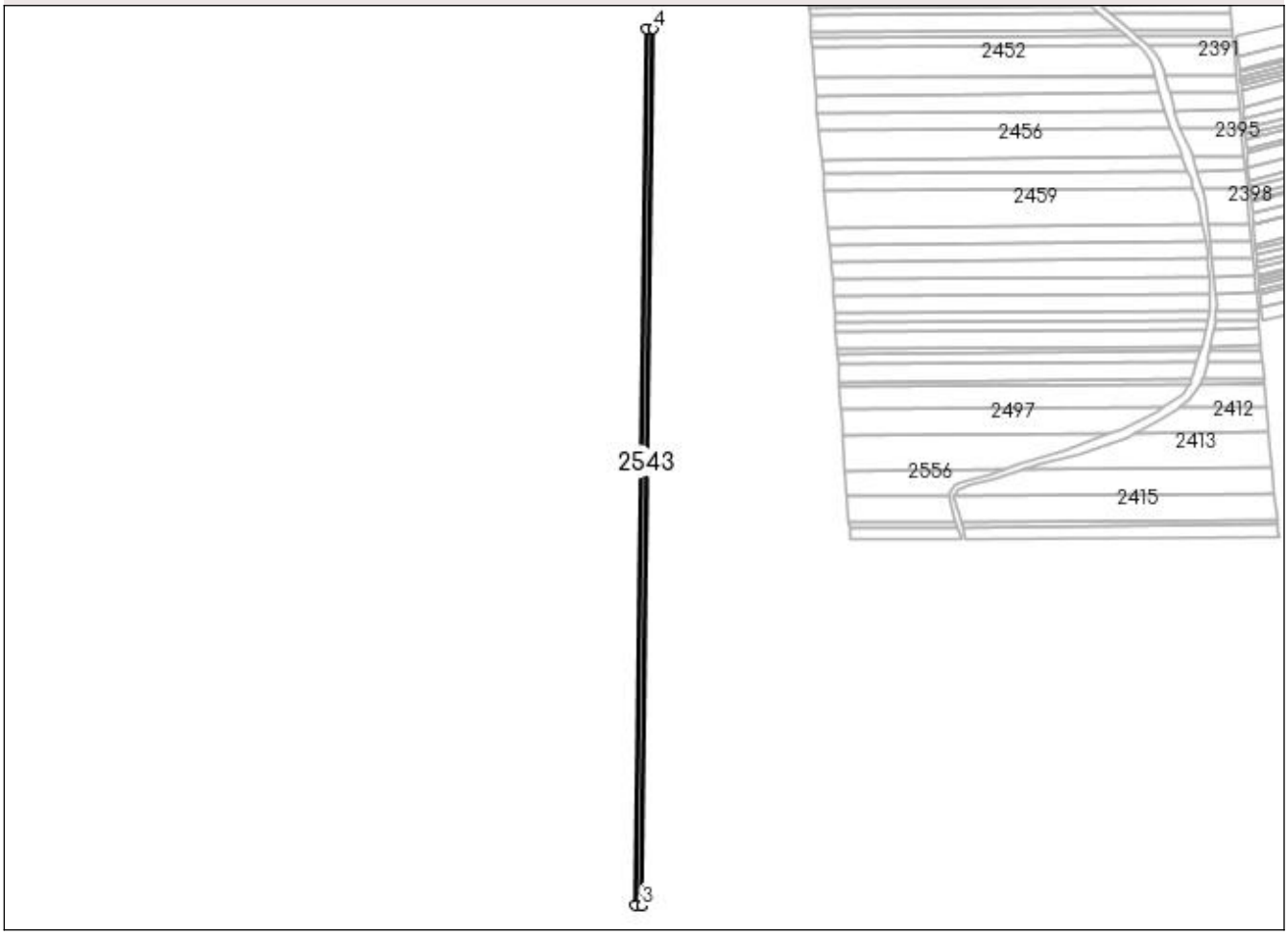

Date referitoare la teren

Crt	Categorie folosință	Intra vilan	Suprafaţa (mp)	Tarla	Parcelă	Nr. topo	Observaţii / Referinţe
1	arabil	NU	9.000	32	443	-	

Lungime Segmente
1) Valorile lungimilor segmentelor sunt obţinute din proiecţie în plan.

Punct început	X / Y	Punct sfârşit	X / Y	Lungime segment (** (m)
1	487.836,951 340.698,936	2	487.823,364 339.662,404	1036.621
2	487.823,364 339.662,404	3	487.832,04 339.662,041	8.684
3	487.832,04 339.662,041	4	487.845,633 340.698,991	1037.039
4	487.845,633 340.698,991	1	487.836,951 340.698,936	8.682

** Lungimile segmentelor sunt determinate în planul de proiecţie Stereo 70 şi sunt rotunjite la 1 milimetru.
*** Distanţa dintre puncte este formată din segmente cumulate ce sunt mai mici decât valoarea 1 milimetru.

DATE DESPRE IMOBILUL NR. 2544

Oficiul de Cadastru şi Publicitate Imobiliară ARGES
Biroul de Cadastru şi Publicitate Imobiliară Costesti

A. Partea I. Descrierea imobilului

TEREN Extravilan

Adresa: Jud. Arges

Nr. Crt	Nr cadastral Nr. topografic	Suprafaţa* (mp)	Observaţii / Referinţe
A1		13.700	Sector cadastral:53 Teren neimprejmuit;

B. Partea II. Proprietari şi acte

Inscrieri privitoare la dreptul de proprietate şi alte drepturi reale		Referinţe
/		
Act Notarial nr. 528, din 30/04/2004 emis de BNP DANCIU ILIE;		
B1	Intabulare, drept de PROPRIETATEbun comun , dobandit prin Conventie, cota actuala 1/1, cota initiala 1/1	A1
	1) **TIUTIU GHEORHE-FLORIN**, lipsă CNP, căsătorit cu 2) **TIUTIU M EMILIA-LUMINIȚA**, lipsă CNP	

C. Partea III. SARCINI .

Inscrieri privind dezmembramintele dreptului de proprietate, drepturi reale de garanţie şi sarcini	Referinţe
NU SUNT	

Anexa Nr. 1 La Partea I

Teren

Nr cadastral	Suprafaţa (mp)*	Observaţii / Referinţe
	13.700	

* Suprafaţa este determinată in planul de proiecţie Stereo 70.

DETALII LINIARE IMOBIL

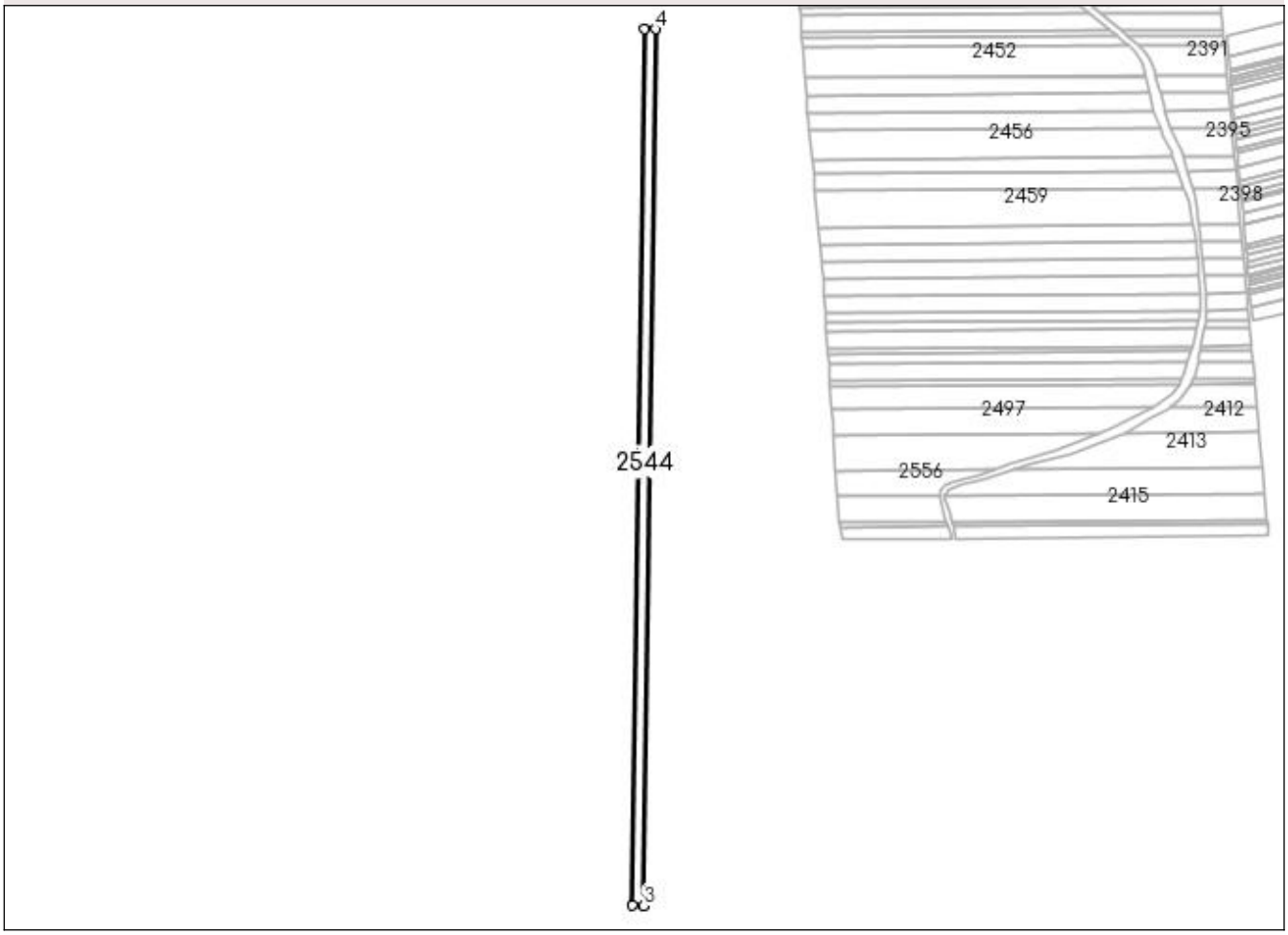

Date referitoare la teren

Crt	Categorie folosinţă	Intra vilan	Suprafaţa (mp)	Tarla	Parcelă	Nr. topo	Observaţii / Referinţe
1	arabil	NU	13.700	32	443	-	

Lungime Segmente
1) Valorile lungimilor segmentelor sunt obţinute din proiecţie în plan.

Punct început	X / Y	Punct sfârşit	X / Y	Lungime segment (** (m)
1	487.845,633 340.698,991	2	487.832,04 339.662,041	1037.039
2	487.832,04 339.662,041	3	487.845,24 339.661,489	13.212
3	487.845,24 339.661,489	4	487.858,842 340.699,073	1037.673
4	487.858,842 340.699,073	1	487.845,633 340.698,991	13.209

** Lungimile segmentelor sunt determinate în planul de proiecţie Stereo 70 şi sunt rotunjite la 1 milimetru.
*** Distanţa dintre puncte este formată din segmente cumulate ce sunt mai mici decât valoarea 1 milimetru.

DATE DESPRE IMOBILUL NR. 2545

Oficiul de Cadastru şi Publicitate Imobiliară ARGES
Biroul de Cadastru şi Publicitate Imobiliară Costesti

A. Partea I. Descrierea imobilului

TEREN Extravilan

Adresa: Jud. Arges

Nr. Crt	Nr cadastral Nr. topografic	Suprafaţa* (mp)	Observaţii / Referinţe
A1		28.000	Sector cadastral:53 Teren neimprejmuit;

B. Partea II. Proprietari şi acte

Inscrieri privitoare la dreptul de proprietate şi alte drepturi reale		Referinţe
/		
Act Notarial nr. 118, din 05/02/2004 emis de BNP DANCIU ILIE;		
B1	Intabulare, drept de PROPRIETATEbun comun , dobandit prin Conventie, cota actuala 1/1, cota initiala 1/1	A1
	1) **TIUTIU GHEORHE-FLORIN**, lipsă CNP, căsătorit cu 2) **TIUTIU M EMILIA-LUMINIȚA**, lipsă CNP	

C. Partea III. SARCINI .

Inscrieri privind dezmembramintele dreptului de proprietate, drepturi reale de garanţie şi sarcini	Referinţe
NU SUNT	

Anexa Nr. 1 La Partea I

Teren

Nr cadastral	Suprafaţa (mp)*	Observaţii / Referinţe
	28.000	

* Suprafaţa este determinată in planul de proiecţie Stereo 70.

DETALII LINIARE IMOBIL

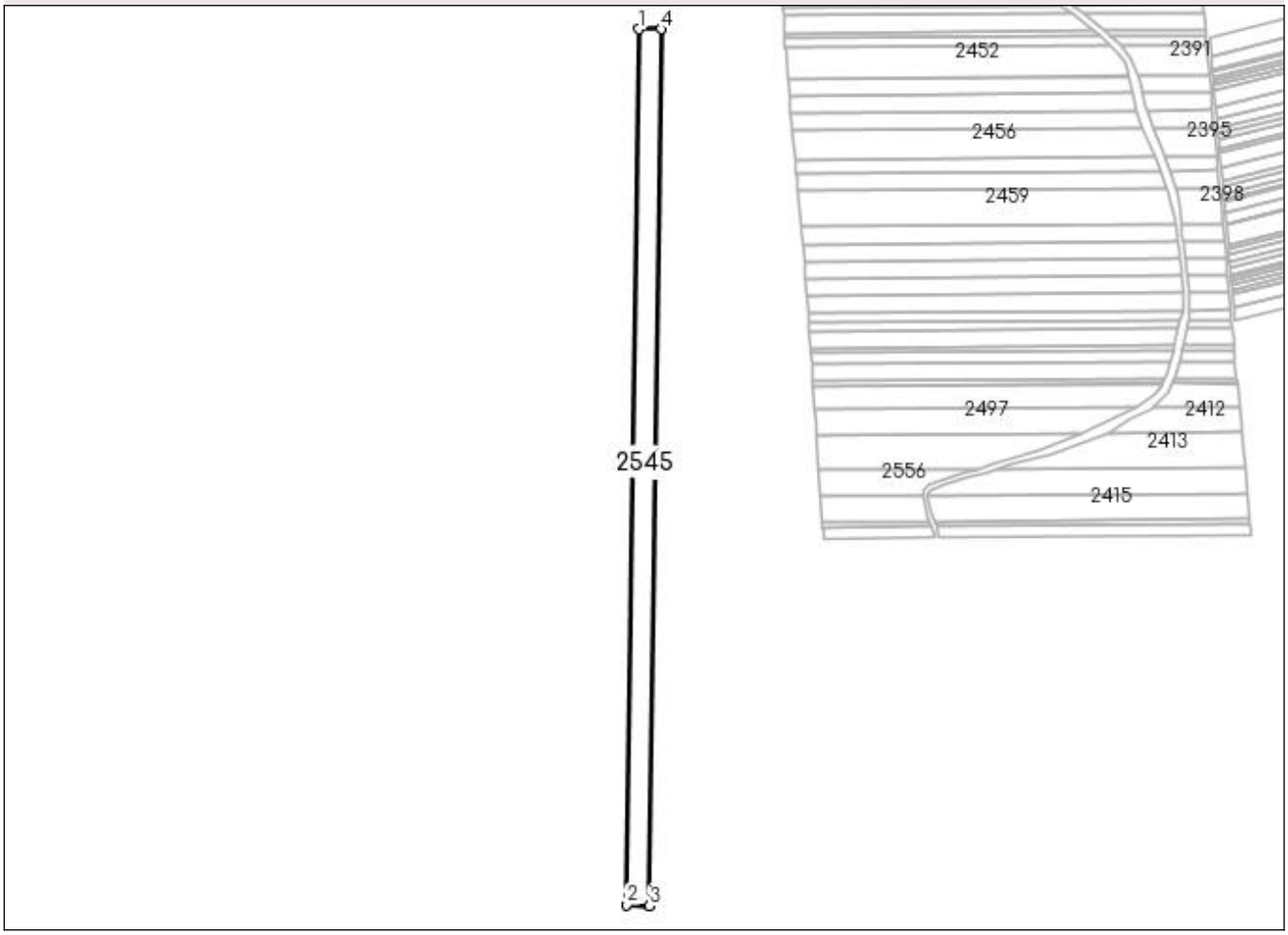

Date referitoare la teren

Crt	Categorie folosință	Intra vilan	Suprafaţa (mp)	Tarla	Parcelă	Nr. topo	Observaţii / Referinţe
1	arabil	NU	28.000	32	443	-	

Lungime Segmente
1) Valorile lungimilor segmentelor sunt obţinute din proiecţie în plan.

Punct început	X / Y	Punct sfârşit	X / Y	Lungime segment (** (m)
1	487.858,842 340.699,073	2	487.845,24 339.661,489	1037.673
2	487.845,24 339.661,489	3	487.872,195 339.660,361	26.979
3	487.872,195 339.660,361	4	487.885,813 340.699,242	1038.97
4	487.885,813 340.699,242	1	487.858,842 340.699,073	26.972

** Lungimile segmentelor sunt determinate în planul de proiecţie Stereo 70 şi sunt rotunjite la 1 milimetru.
*** Distanţa dintre puncte este formată din segmente cumulate ce sunt mai mici decât valoarea 1 milimetru.

DATE DESPRE IMOBILUL NR. 2546

Oficiul de Cadastru şi Publicitate Imobiliară ARGES
Biroul de Cadastru şi Publicitate Imobiliară Costesti

A. Partea I. Descrierea imobilului

TEREN Extravilan

Adresa: Jud. Arges

Nr. Crt	Nr cadastral Nr. topografic	Suprafaţa* (mp)	Observaţii / Referinţe
A1		10.000	Sector cadastral:53 Teren neimprejmuit;

B. Partea II. Proprietari şi acte

Inscrieri privitoare la dreptul de proprietate şi alte drepturi reale		Referinţe
/		
Act Notarial nr. 148, din 13/02/2004 emis de BNP DANCIU ILIE;		
B1	Intabulare, drept de PROPRIETATEbun comun , dobandit prin Conventie, cota actuala 1/1, cota initiala 1/1	A1
	1) **TIUTIU GHEORHE-FLORIN**, lipsă CNP, căsătorit cu 2) **TIUTIU M EMILIA-LUMINIȚA**, lipsă CNP	

C. Partea III. SARCINI .

Inscrieri privind dezmembramintele dreptului de proprietate, drepturi reale de garanţie şi sarcini	Referinţe
NU SUNT	

Anexa Nr. 1 La Partea I

Teren

Nr cadastral	Suprafaţa (mp)*	Observaţii / Referinţe
	10.000	

* Suprafaţa este determinată in planul de proiecţie Stereo 70.

DETALII LINIARE IMOBIL

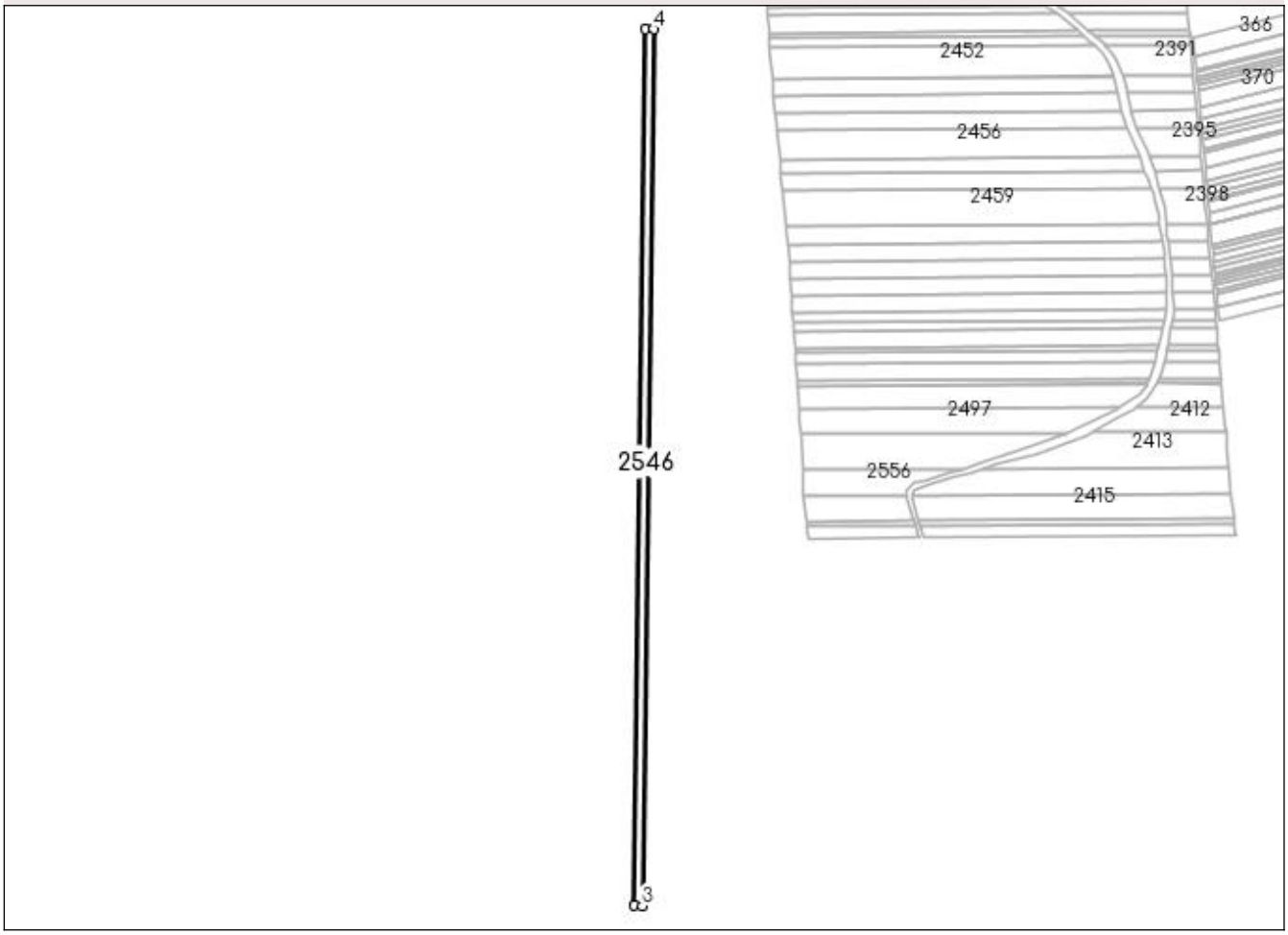

Date referitoare la teren

Crt	Categorie folosinţă	Intra vilan	Suprafaţa (mp)	Tarla	Parcelă	Nr. topo	Observaţii / Referinţe
1	arabil	NU	10.000	32	443	-	

Lungime Segmente
1) Valorile lungimilor segmentelor sunt obţinute din proiecţie în plan.

Punct început	X / Y	Punct sfârşit	X / Y	Lungime segment (** (m)
1	487.885,813 340.699,242	2	487.872,195 339.660,361	1038.97
2	487.872,195 339.660,361	3	487.881,813 339.659,959	9.626
3	487.881,813 339.659,959	4	487.895,437 340.699,302	1039.432
4	487.895,437 340.699,302	1	487.885,813 340.699,242	9.624

** Lungimile segmentelor sunt determinate în planul de proiecţie Stereo 70 şi sunt rotunjite la 1 milimetru.
*** Distanţa dintre puncte este formată din segmente cumulate ce sunt mai mici decât valoarea 1 milimetru.

DATE DESPRE IMOBILUL NR. 2547

Oficiul de Cadastru şi Publicitate Imobiliară ARGES
Biroul de Cadastru şi Publicitate Imobiliară Costesti

A. Partea I. Descrierea imobilului

TEREN Extravilan

Adresa: Jud. Arges

Nr. Crt	Nr cadastral Nr. topografic	Suprafaţa* (mp)	Observaţii / Referinţe
A1		20.000	Sector cadastral:53 Teren neimprejmuit;

B. Partea II. Proprietari şi acte

Inscrieri privitoare la dreptul de proprietate şi alte drepturi reale		Referinţe
/		
Act Notarial nr. 403, din 08/04/2004 emis de BNP DANCIU ILIE;		
B1	Intabulare, drept de PROPRIETATEbun comun , dobandit prin Conventie, cota actuala 1/1, cota initiala 1/1	A1
	1) **TIUTIU GHEORHE-FLORIN**, lipsă CNP, căsătorit cu 2) **TIUTIU M EMILIA-LUMINIȚA**, lipsă CNP	

C. Partea III. SARCINI .

Inscrieri privind dezmembramintele dreptului de proprietate, drepturi reale de garanţie şi sarcini	Referinţe
NU SUNT	

Anexa Nr. 1 La Partea I

Teren

Nr cadastral	Suprafaţa (mp)*	Observaţii / Referinţe
	20.000	

* Suprafaţa este determinată in planul de proiecţie Stereo 70.

DETALII LINIARE IMOBIL

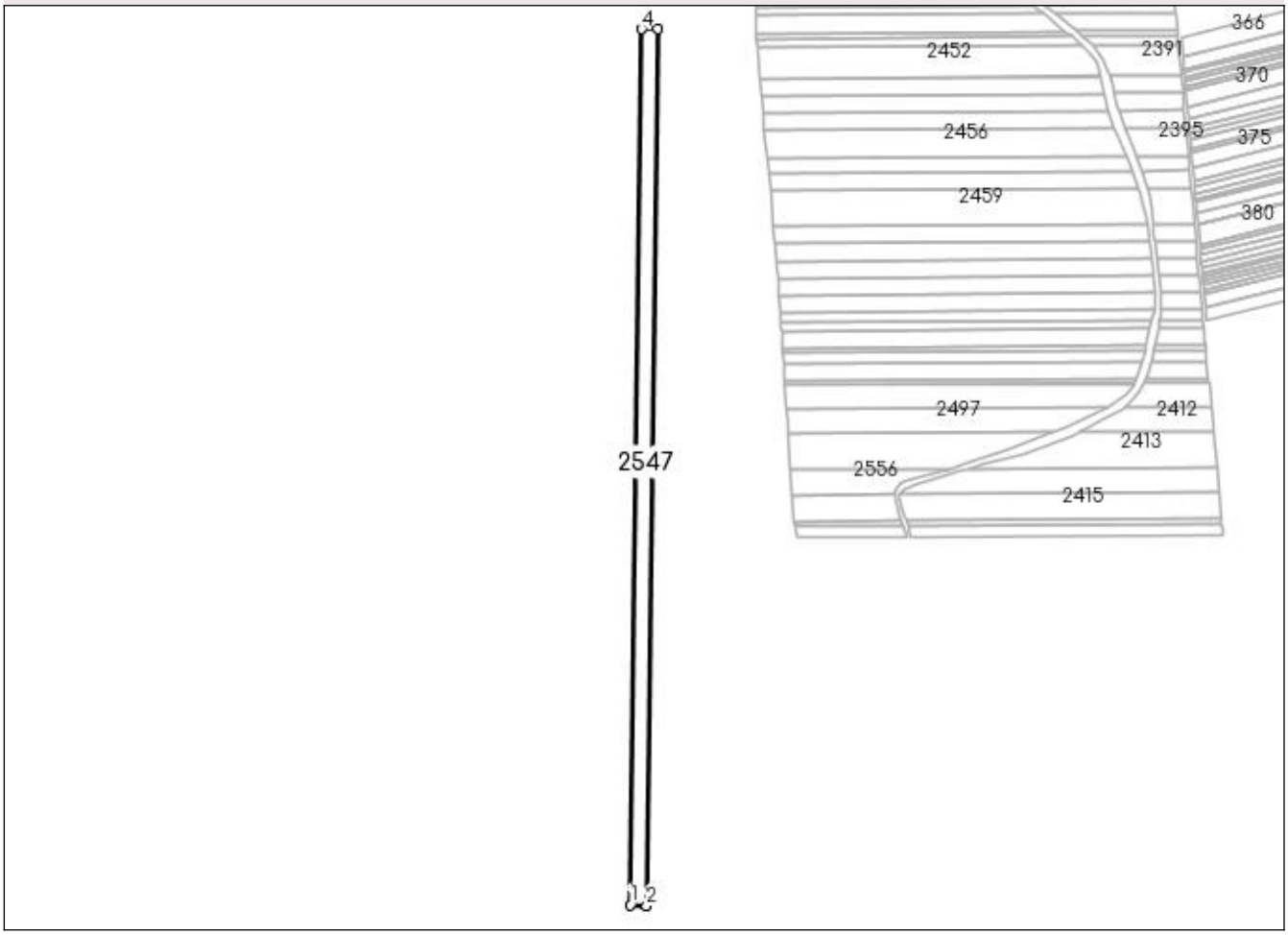

Date referitoare la teren

Crt	Categorie folosință	Intra vilan	Suprafaţa (mp)	Tarla	Parcelă	Nr. topo	Observaţii / Referinţe
1	arabil	NU	20.000	32	443	-	

Lungime Segmente
1) Valorile lungimilor segmentelor sunt obţinute din proiecţie în plan.

Punct început	X / Y	Punct sfârşit	X / Y	Lungime segment (** (m)
1	487.881,813 339.659,959	2	487.901,037 339.659,155	19.241
2	487.901,037 339.659,155	3	487.914,673 340.699,422	1040.356
3	487.914,673 340.699,422	4	487.895,437 340.699,302	19.236
4	487.895,437 340.699,302	1	487.881,813 339.659,959	1039.432

** Lungimile segmentelor sunt determinate în planul de proiecţie Stereo 70 şi sunt rotunjite la 1 milimetru.
*** Distanţa dintre puncte este formată din segmente cumulate ce sunt mai mici decât valoarea 1 milimetru.

DATE DESPRE IMOBILUL NR. 2548

Oficiul de Cadastru şi Publicitate Imobiliară ARGES
Biroul de Cadastru şi Publicitate Imobiliară Costesti

A. Partea I. Descrierea imobilului

TEREN Extravilan

Adresa: Jud. Arges

Nr. Crt	Nr cadastral Nr. topografic	Suprafaţa* (mp)	Observaţii / Referinţe
A1	82107	5.000	Sector cadastral:53 Teren neimprejmuit;

B. Partea II. Proprietari şi acte

Inscrieri privitoare la dreptul de proprietate şi alte drepturi reale		Referinţe
27839 / 06/12/2019		
Act Notarial nr. 1710, din 28/05/2013 emis de BNP CARMEN GRECU (act administrativ nr 5450 din 06.12.2019, emis de PRIMARIA STOLNICI;act notarial nr 114 din 29.03.2013, emis de BNP CARMEN GRECU);		
B3	se transcrie din Registrul de Inscriptiuni al BCPI Costesti notarea sentintei civile nr.5552/22.06.2016 pronuntata de Judecatoria Pitesti in dosar nr. 1094/280/2016 prin care dispune punerea sub interdictie a numitei Mirica Mariana si numire in calitate de tutore a lui Mirica Constanta.	A1
	OBSERVATII: inscrisa cu incheiere nr. 22447/12.09.2016 in Registrul de Inscriptiuni al BCPI Costesti	
2869 / 11/02/2022		
Act Notarial nr. 87, din 08/02/2022 emis de Achim Adrian;		
B4	Intabulare, drept de PROPRIETATE, dobandit prin Conventie, cota actuala 1/1, cota initiala 1/1	A1
	1) **AGROTOTAL PRODCOM SRL**, CIF:15097107	

C. Partea III. SARCINI .

Inscrieri privind dezmembramintele dreptului de proprietate, drepturi reale de garanţie şi sarcini	Referinţe
NU SUNT	

Anexa Nr. 1 La Partea I

Teren

Nr cadastral	Suprafaţa (mp)*	Observaţii / Referinţe
82107	5.000	

* Suprafaţa este determinată in planul de proiecţie Stereo 70.

DETALII LINIARE IMOBIL

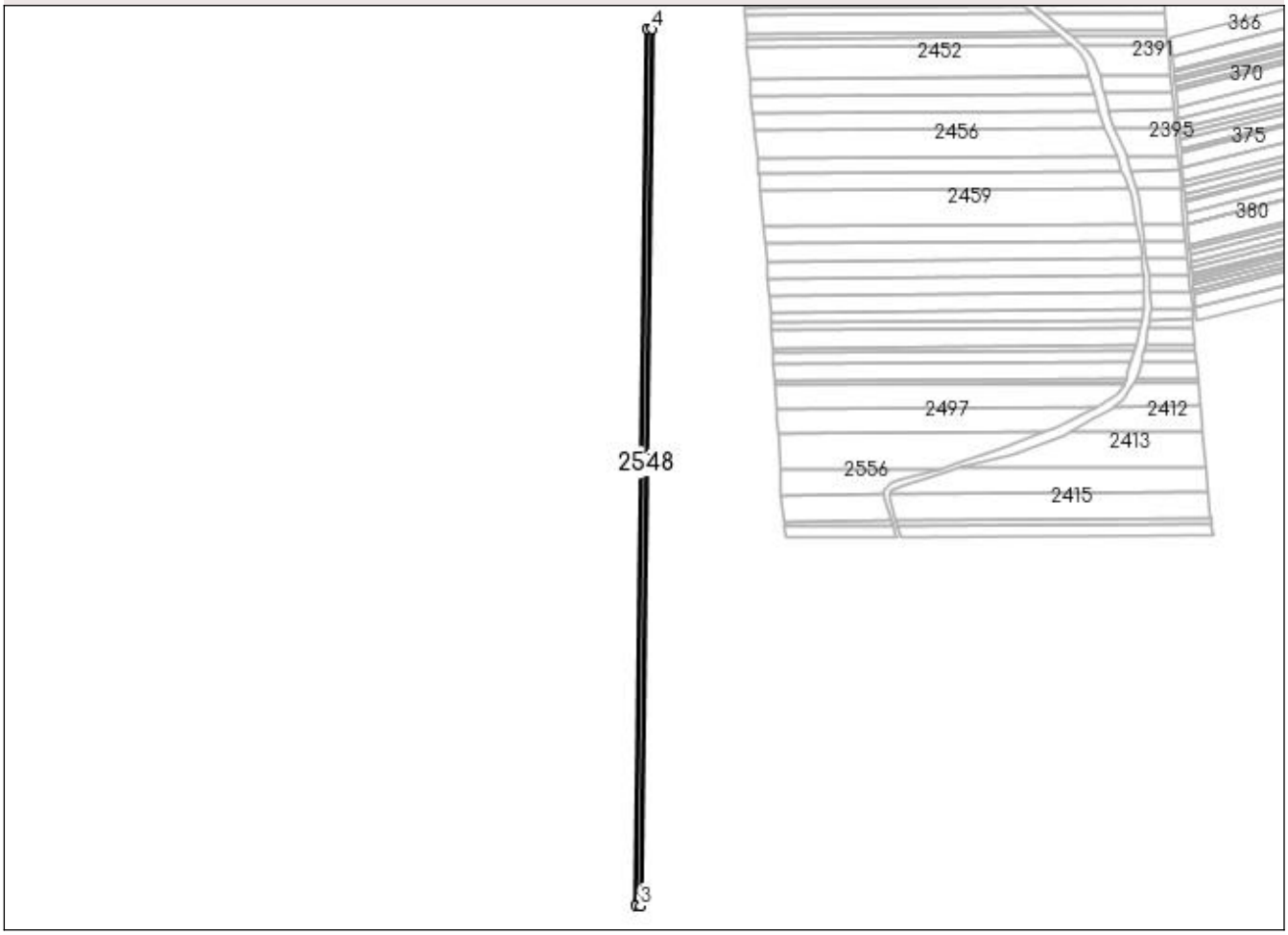

Date referitoare la teren

Crt	Categorie folosință	Intra vilan	Suprafaţa (mp)	Tarla	Parcelă	Nr. topo	Observaţii / Referinţe
1	arabil	NU	5.000	32	443	-	

Lungime Segmente
1) Valorile lungimilor segmentelor sunt obţinute din proiecţie în plan.

Punct început	X / Y	Punct sfârşit	X / Y	Lungime segment (** (m)
1	487.914,673 340.699,422	2	487.901,037 339.659,155	1040.356
2	487.901,037 339.659,155	3	487.905,84 339.658,954	4.807
3	487.905,84 339.658,954	4	487.919,48 340.699,452	1040.587
4	487.919,48 340.699,452	1	487.914,673 340.699,422	4.807

** Lungimile segmentelor sunt determinate în planul de proiecţie Stereo 70 şi sunt rotunjite la 1 milimetru.
*** Distanţa dintre puncte este formată din segmente cumulate ce sunt mai mici decât valoarea 1 milimetru.

DATE DESPRE IMOBILUL NR. 2549

Oficiul de Cadastru şi Publicitate Imobiliară ARGES
Biroul de Cadastru şi Publicitate Imobiliară Costesti

A. Partea I. Descrierea imobilului

TEREN Extravilan

Adresa: Jud. Arges

Nr. Crt	Nr cadastral Nr. topografic	Suprafaţa* (mp)	Observaţii / Referinţe
A1	80840	21.200	Sector cadastral:53 Teren neimprejmuit;

B. Partea II. Proprietari şi acte

Inscrieri privitoare la dreptul de proprietate şi alte drepturi reale		Referinţe
654 / 29/01/2014		
Act Notarial nr. 65, din 28/01/2014 emis de ACHIM ADRIAN;		
B4	Intabulare, drept de PROPRIETATEbun comun,, dobandit prin Conventie, cota actuala 1/3, cota initiala 4/12	A1
	1) **BĂLUŢĂ ELENA**, casatorita cu 2) **BĂLUŢĂ PAUL MIRCEA**	
2842 / 28/03/2014		
Act Notarial nr. 234, din 27/03/2014 emis de Achim Adrian;		
B5	Intabulare, drept de PROPRIETATEbun comun,, dobandit prin Conventie, cota actuala 1/3, cota initiala 1/3	A1
	1) **BĂLUŢĂ ELENA**, casatorita cu 2) **BĂLUŢĂ PAUL MIRCEA**	
11571 / 08/08/2019		
Act Notarial nr. 761, din 06/08/2019 emis de Achim Adrian;		
B7	Intabulare, drept de PROPRIETATE, bun comun, dobandit prin Conventie, cota actuala 1/3, cota initiala 1/3	A1
	1) **BĂLUŢĂ PAUL MIRCEA** 2) **BĂLUŢĂ ELENA**, soti,	

C. Partea III. SARCINI .

Inscrieri privind dezmembramintele dreptului de proprietate, drepturi reale de garanţie şi sarcini	Referinţe
NU SUNT	

Anexa Nr. 1 La Partea I

Teren

Nr cadastral	Suprafaţa (mp)*	Observaţii / Referinţe
80840	21.200	

* Suprafaţa este determinată in planul de proiecţie Stereo 70.

DETALII LINIARE IMOBIL

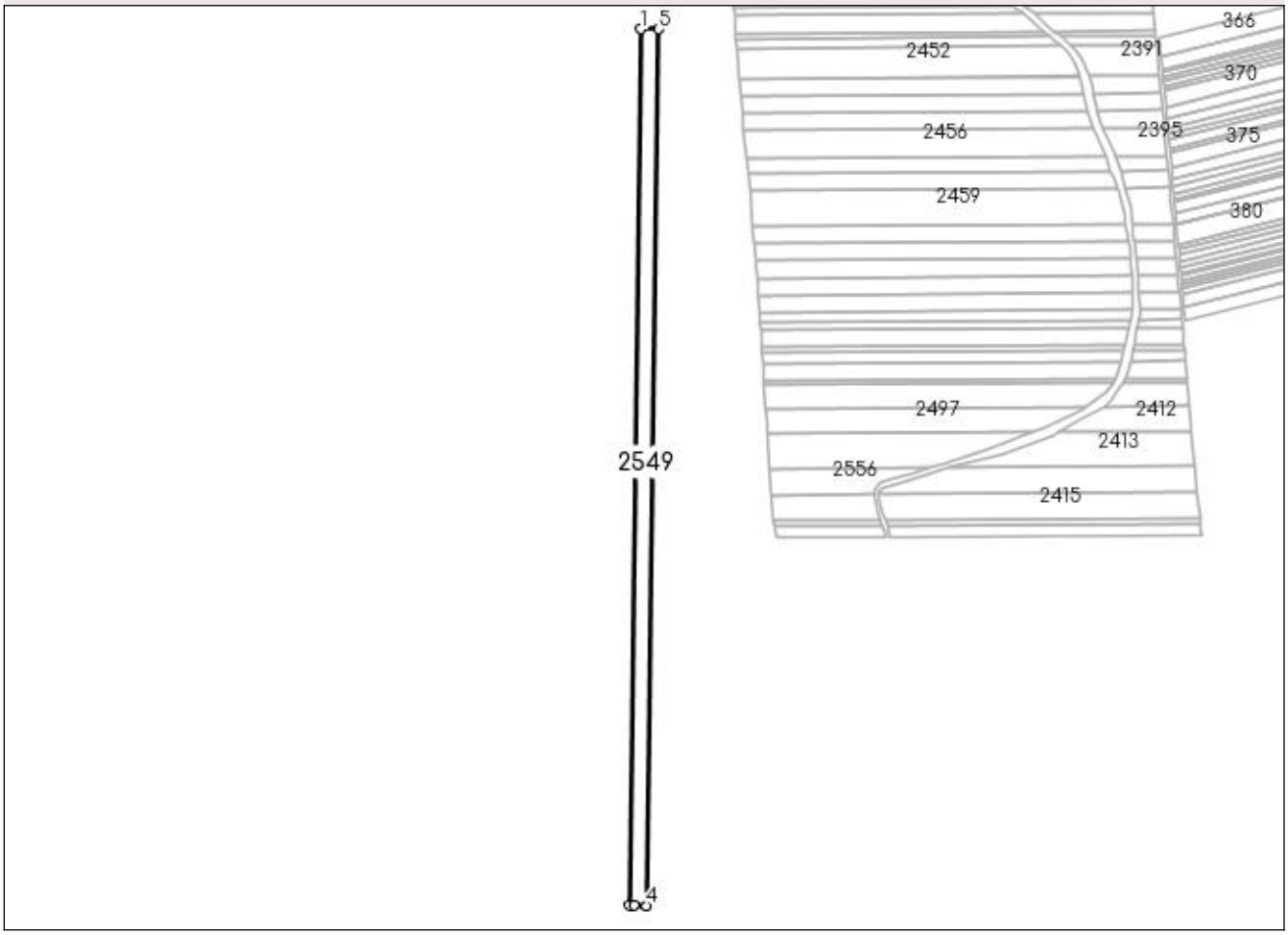

Date referitoare la teren

Crt	Categorie folosință	Intra vilan	Suprafaţa (mp)	Tarla	Parcelă	Nr. topo	Observaţii / Referinţe
1	arabil	NU	21.200	32	443	-	

Lungime Segmente
1) Valorile lungimilor segmentelor sunt obţinute din proiecţie în plan.

Punct început	X / Y	Punct sfârşit	X / Y	Lungime segment (** (m)
1	487.919,48 340.699,452	2	487.905,84 339.658,954	1040.587
2	487.905,84 339.658,954	3	487.910,754 339.658,749	4.918
3	487.910,754 339.658,749	4	487.926,194 339.658,079	15.455
4	487.926,194 339.658,079	5	487.939,846 340.699,58	1041.59
5	487.939,846 340.699,58	1	487.919,48 340.699,452	20.366

** Lungimile segmentelor sunt determinate în planul de proiecţie Stereo 70 şi sunt rotunjite la 1 milimetru.
*** Distanţa dintre puncte este formată din segmente cumulate ce sunt mai mici decât valoarea 1 milimetru.

DATE DESPRE IMOBILUL NR. 2550

Oficiul de Cadastru şi Publicitate Imobiliară ARGES
Biroul de Cadastru şi Publicitate Imobiliară Costesti

A. Partea I. Descrierea imobilului

TEREN Extravilan

Adresa: Jud. Arges

Nr. Crt	Nr cadastral Nr. topografic	Suprafaţa* (mp)	Observaţii / Referinţe
A1	82617	8.000	Sector cadastral:53 Teren neimprejmuit;

B. Partea II. Proprietari şi acte

Inscrieri privitoare la dreptul de proprietate şi alte drepturi reale		Referinţe
10271 / 10/05/2022		
Act Notarial nr. 313, din 05/05/2022 emis de Achim Adrian;		
B2	Intabulare, drept de PROPRIETATE, dobandit prin Conventie, cota actuala 1/1, cota initiala 1/1	A1
	1) **AGROTOTAL PRODCOM SRL**, CIF:15097107	

C. Partea III. SARCINI .

Inscrieri privind dezmembramintele dreptului de proprietate, drepturi reale de garanţie şi sarcini	Referinţe
NU SUNT	

Anexa Nr. 1 La Partea I

Teren

Nr cadastral	Suprafaţa (mp)*	Observaţii / Referinţe
82617	8.000	

* Suprafaţa este determinată in planul de proiecţie Stereo 70.

DETALII LINIARE IMOBIL

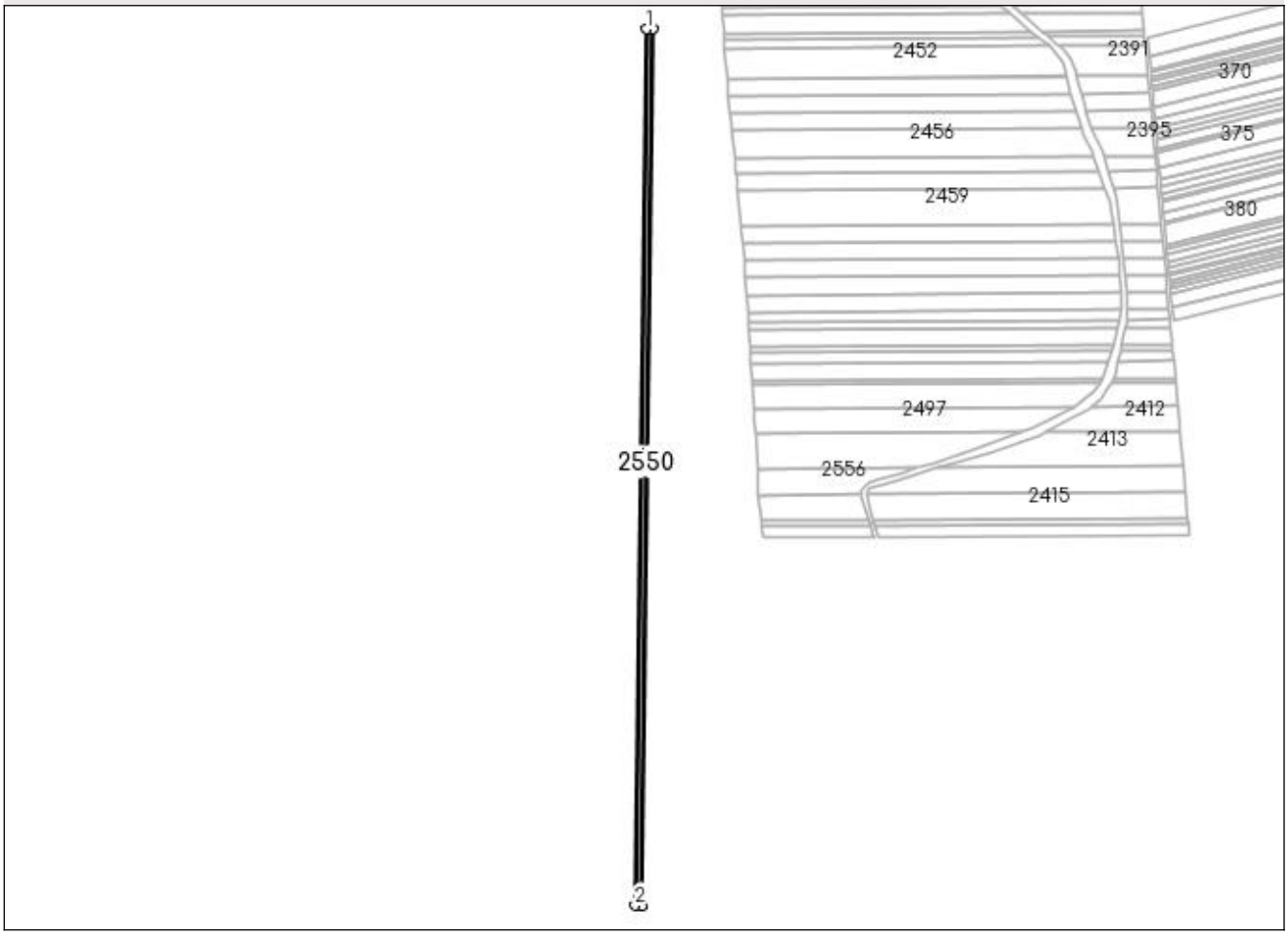

Date referitoare la teren

Crt	Categorie folosinţă	Intra vilan	Suprafaţa (mp)	Tarla	Parcelă	Nr. topo	Observaţii / Referinţe
1	arabil	NU	8.000	32	443	-	

Lungime Segmente
1) Valorile lungimilor segmentelor sunt obţinute din proiecţie în plan.

Punct început	X / Y	Punct sfârşit	X / Y	Lungime segment (** (m)
1	487.939,846 340.699,58	2	487.926,194 339.658,079	1041.59
2	487.926,194 339.658,079	3	487.933,869 339.657,746	7.682
3	487.933,869 339.657,746	4	487.947,527 340.699,628	1041.972
4	487.947,527 340.699,628	1	487.939,846 340.699,58	7.681

** Lungimile segmentelor sunt determinate în planul de proiecţie Stereo 70 şi sunt rotunjite la 1 milimetru.
*** Distanţa dintre puncte este formată din segmente cumulate ce sunt mai mici decât valoarea 1 milimetru.

DATE DESPRE IMOBILUL NR. 2551

Oficiul de Cadastru şi Publicitate Imobiliară ARGES
Biroul de Cadastru şi Publicitate Imobiliară Costesti

A. Partea I. Descrierea imobilului

TEREN Extravilan

Adresa: Jud. Arges

Nr. Crt	Nr cadastral Nr. topografic	Suprafaţa* (mp)	Observaţii / Referinţe
A1		5.000	Sector cadastral:53 Teren neimprejmuit;

B. Partea II. Proprietari şi acte

Inscrieri privitoare la dreptul de proprietate şi alte drepturi reale		Referinţe
/		
Act Notarial nr. 947, din 02/03/1998 emis de BNP DANCIU ILIE;		
B1	Intabulare, drept de PROPRIETATEbun comun , dobandit prin Conventie, cota actuala 1/1, cota initiala 1/1	A1
	1) **DAMIAN ALEXANDRU**, lipsă CNP	

C. Partea III. SARCINI .

Inscrieri privind dezmembramintele dreptului de proprietate, drepturi reale de garanţie şi sarcini	Referinţe
NU SUNT	

Anexa Nr. 1 La Partea I

Teren

Nr cadastral	Suprafaţa (mp)*	Observaţii / Referinţe
	5.000	

* Suprafaţa este determinată in planul de proiecţie Stereo 70.

DETALII LINIARE IMOBIL

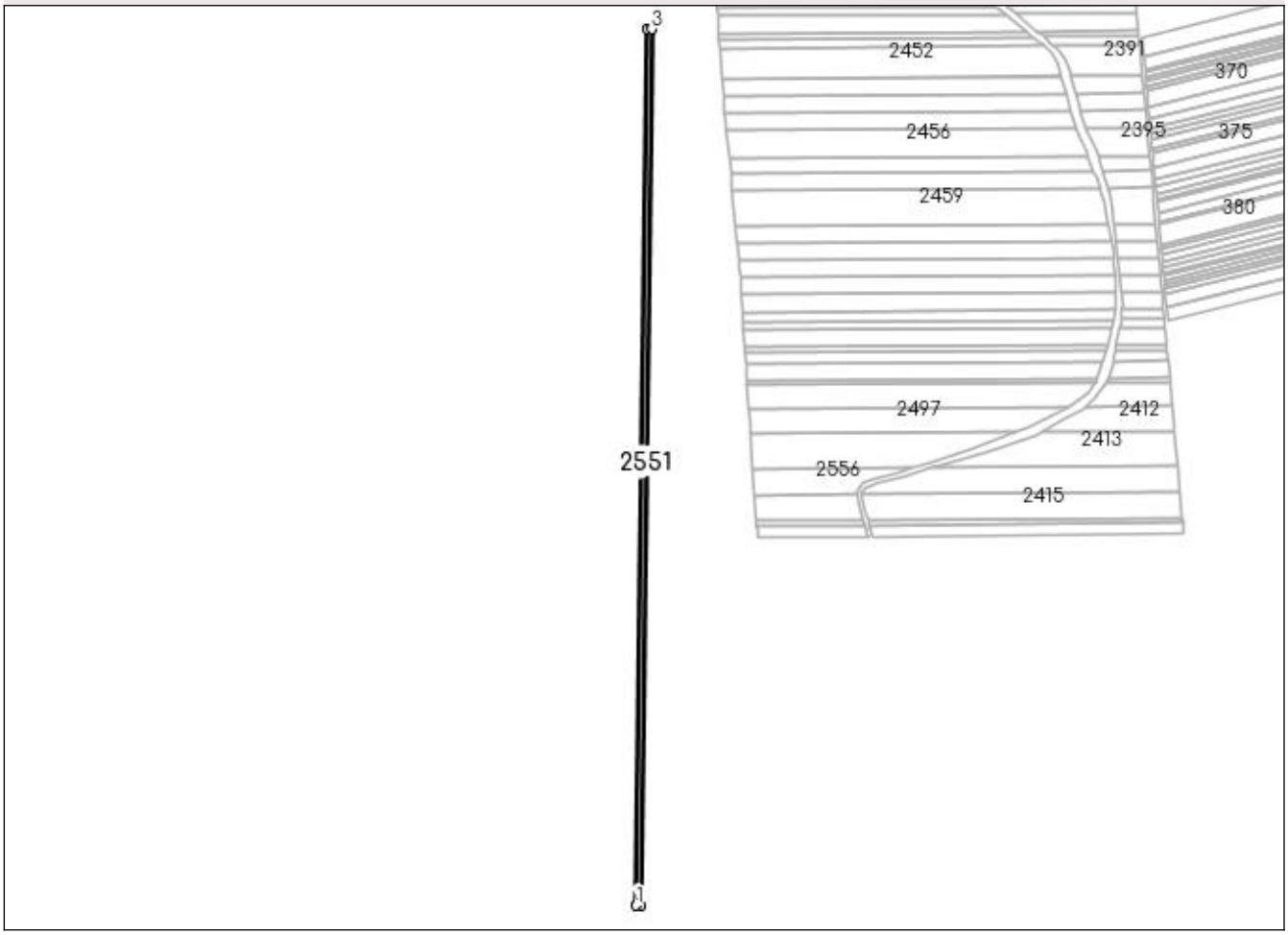

Date referitoare la teren

Crt	Categorie folosinţă	Intra vilan	Suprafaţa (mp)	Tarla	Parcelă	Nr. topo	Observaţii / Referinţe
1	arabil	NU	5.000	32	443	-	in act se regaseste tarla 32/443

Lungime Segmente
1) Valorile lungimilor segmentelor sunt obţinute din proiecţie în plan.

Punct început	X / Y	Punct sfârşit	X / Y	Lungime segment (** (m)
1	487.933,869 339.657,746	2	487.938,665 339.657,538	4.801
2	487.938,665 339.657,538	3	487.952,326 340.699,658	1042.21
3	487.952,326 340.699,658	4	487.947,527 340.699,628	4.799
4	487.947,527 340.699,628	1	487.933,869 339.657,746	1041.972

** Lungimile segmentelor sunt determinate în planul de proiecţie Stereo 70 şi sunt rotunjite la 1 milimetru.
*** Distanţa dintre puncte este formată din segmente cumulate ce sunt mai mici decât valoarea 1 milimetru.

DATE DESPRE IMOBILUL NR. 2552

Oficiul de Cadastru şi Publicitate Imobiliară ARGES
Biroul de Cadastru şi Publicitate Imobiliară Costesti

A. Partea I. Descrierea imobilului

TEREN Extravilan

Adresa: Jud. Arges, Pct."Zbacleaza"

Nr. Crt	Nr cadastral Nr. topografic	Suprafaţa* (mp)	Observaţii / Referinţe
A1	82224	25.000	Sector cadastral:53 Teren neimprejmuit;

B. Partea II. Proprietari şi acte

Inscrieri privitoare la dreptul de proprietate şi alte drepturi reale		Referinţe
8705 / 05/04/2021		
Act Notarial nr. 270, din 31/03/2021 emis de Achim Adrian;		
B2	Intabulare, drept de PROPRIETATE, dobandit prin Conventie, cota actuala 1/1, cota initiala 1/1	A1
	1) **AGROTOTAL PRODCOM SRL**, CIF:15097107	

C. Partea III. SARCINI .

Inscrieri privind dezmembramintele dreptului de proprietate, drepturi reale de garanţie şi sarcini	Referinţe
NU SUNT	

Anexa Nr. 1 La Partea I

Teren

Nr cadastral	Suprafaţa (mp)*	Observaţii / Referinţe
82224	25.000	

* Suprafaţa este determinată in planul de proiecţie Stereo 70.

DETALII LINIARE IMOBIL

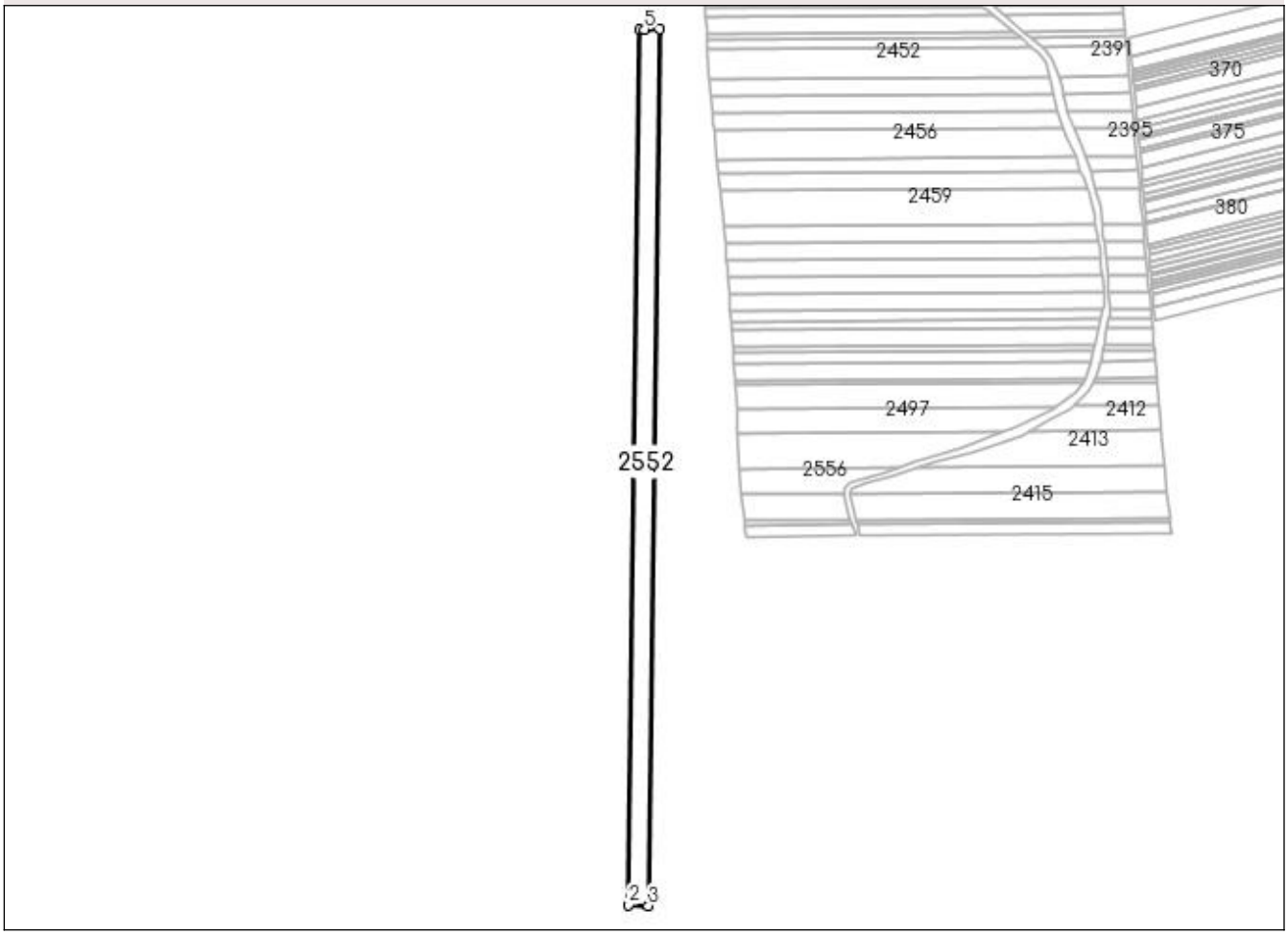

Date referitoare la teren

Crt	Categorie folosință	Intra vilan	Suprafaţa (mp)	Tarla	Parcelă	Nr. topo	Observaţii / Referinţe
1	arabil	NU	25.000	32	443	-	

Lungime Segmente
1) Valorile lungimilor segmentelor sunt obţinute din proiecţie în plan.

Punct început	X / Y	Punct sfârşit	X / Y	Lungime segment (** (m)
1	487.952,326 340.699,658	2	487.938,665 339.657,538	1042.21
2	487.938,665 339.657,538	3	487.962,625 339.656,498	23.983
3	487.962,625 339.656,498	4	487.976,305 340.700,022	1043.614
4	487.976,305 340.700,022	5	487.957,782 340.699,692	18.526
5	487.957,782 340.699,692	1	487.952,326 340.699,658	5.456

** Lungimile segmentelor sunt determinate în planul de proiecţie Stereo 70 şi sunt rotunjite la 1 milimetru.
*** Distanţa dintre puncte este formată din segmente cumulate ce sunt mai mici decât valoarea 1 milimetru.

DATE DESPRE IMOBILUL NR. 2553

Oficiul de Cadastru şi Publicitate Imobiliară ARGES
Biroul de Cadastru şi Publicitate Imobiliară Costesti

A. Partea I. Descrierea imobilului

TEREN Extravilan

Adresa: Jud. Arges

Nr. Crt	Nr cadastral Nr. topografic	Suprafaţa* (mp)	Observaţii / Referinţe
A1	82030	30.600	Sector cadastral:53 Teren neimprejmuit;

B. Partea II. Proprietari şi acte

Inscrieri privitoare la dreptul de proprietate şi alte drepturi reale		Referinţe
24192 / 24/10/2019		
Contract De Vânzare-Cumpărare nr. 1086, din 23/10/2019 emis de Achim Adrian;		
B2	Intabulare, drept de PROPRIETATE, dobandit prin Conventie, cota actuala 1/1, cota initiala 1/1	A1
	1) **AGROTOTAL PRODCOM SRL**, CIF:15097107	

C. Partea III. SARCINI .

Inscrieri privind dezmembramintele dreptului de proprietate, drepturi reale de garanţie şi sarcini	Referinţe
NU SUNT	

Anexa Nr. 1 La Partea I

Teren

Nr cadastral	Suprafaţa (mp)*	Observaţii / Referinţe
82030	30.600	

* Suprafaţa este determinată in planul de proiecţie Stereo 70.

DETALII LINIARE IMOBIL

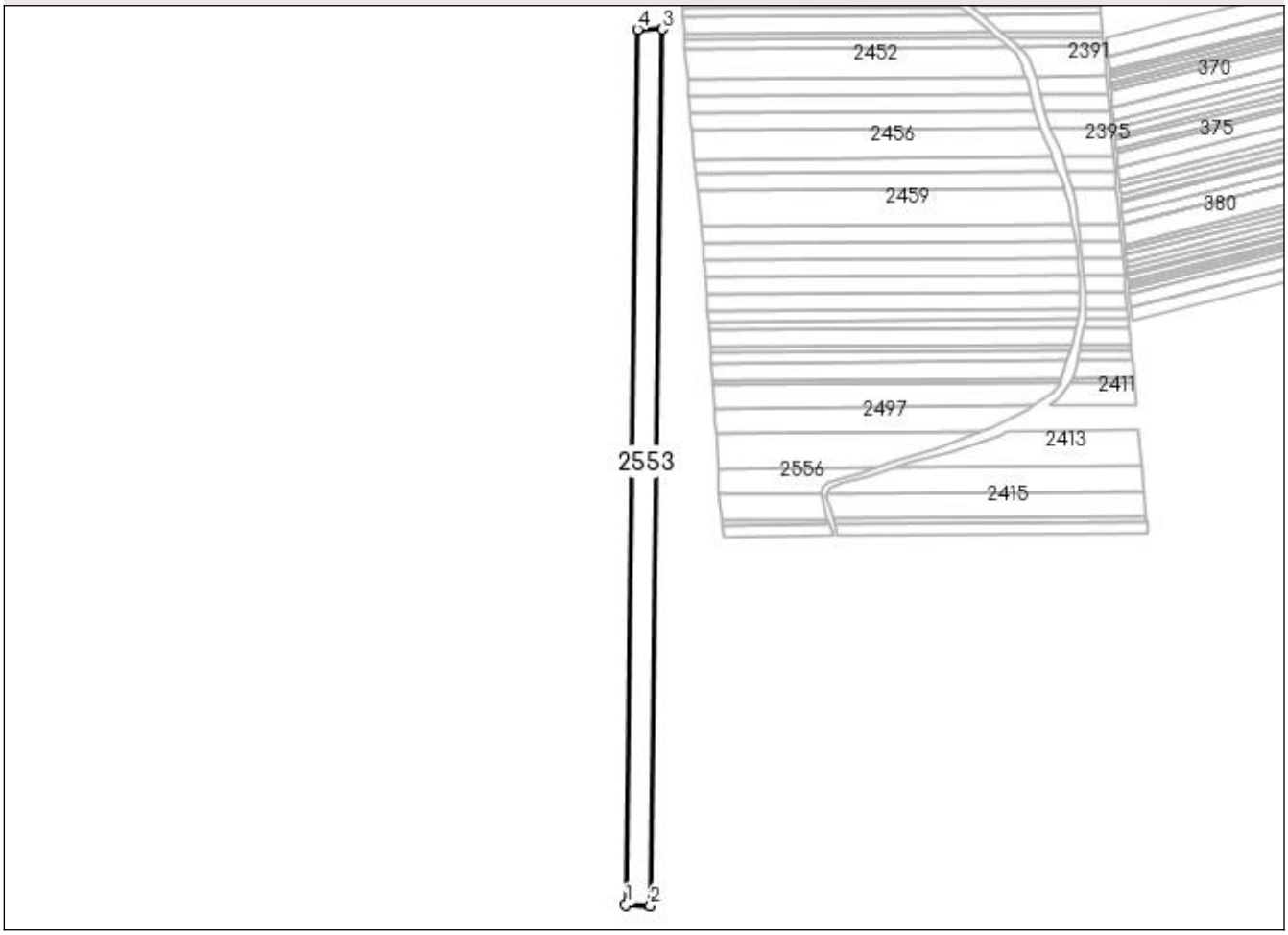

Date referitoare la teren

Crt	Categorie folosinţă	Intra vilan	Suprafaţa (mp)	Tarla	Parcelă	Nr. topo	Observaţii / Referinţe
1	arabil	NU	30.600	32	443	-	

Lungime Segmente
1) Valorile lungimilor segmentelor sunt obţinute din proiecţie în plan.

Punct început	X / Y	Punct sfârşit	X / Y	Lungime segment (** (m)
1	487.962,625 339.656,498	2	487.991,907 339.655,227	29.31
2	487.991,907 339.655,227	3	488.005,61 340.700,545	1045.408
3	488.005,61 340.700,545	4	487.976,305 340.700,022	29.31
4	487.976,305 340.700,022	1	487.962,625 339.656,498	1043.614

** Lungimile segmentelor sunt determinate în planul de proiecţie Stereo 70 şi sunt rotunjite la 1 milimetru.
*** Distanţa dintre puncte este formată din segmente cumulate ce sunt mai mici decât valoarea 1 milimetru.

DATE DESPRE IMOBILUL NR. 2554

Oficiul de Cadastru şi Publicitate Imobiliară ARGES
Biroul de Cadastru şi Publicitate Imobiliară Costesti

A. Partea I. Descrierea imobilului

TEREN Extravilan

Adresa: Jud. Arges, Pct."SA Stolnici"

Nr. Crt	Nr cadastral Nr. topografic	Suprafaţa* (mp)	Observaţii / Referinţe
A1	81178	18.100	Sector cadastral:53 Teren neimprejmuit;

B. Partea II. Proprietari şi acte

Inscrieri privitoare la dreptul de proprietate şi alte drepturi reale		Referinţe
9561 / 30/09/2015		
Act Notarial nr. 1054, din 30/09/2015 emis de Achim Adrian;		
B3	Intabulare, drept de PROPRIETATE, dobandit prin Conventie, cota actuala 1/1, cota initiala 1/1	A1
	1) **S.C. AGROTOTAL PRODCOM S.R.L.**, CIF:15097107	

C. Partea III. SARCINI .

Inscrieri privind dezmembramintele dreptului de proprietate, drepturi reale de garanţie şi sarcini	Referinţe
NU SUNT	

Anexa Nr. 1 La Partea I

Teren

Nr cadastral	Suprafaţa (mp)*	Observaţii / Referinţe
81178	18.100	

* Suprafaţa este determinată in planul de proiecţie Stereo 70.

DETALII LINIARE IMOBIL

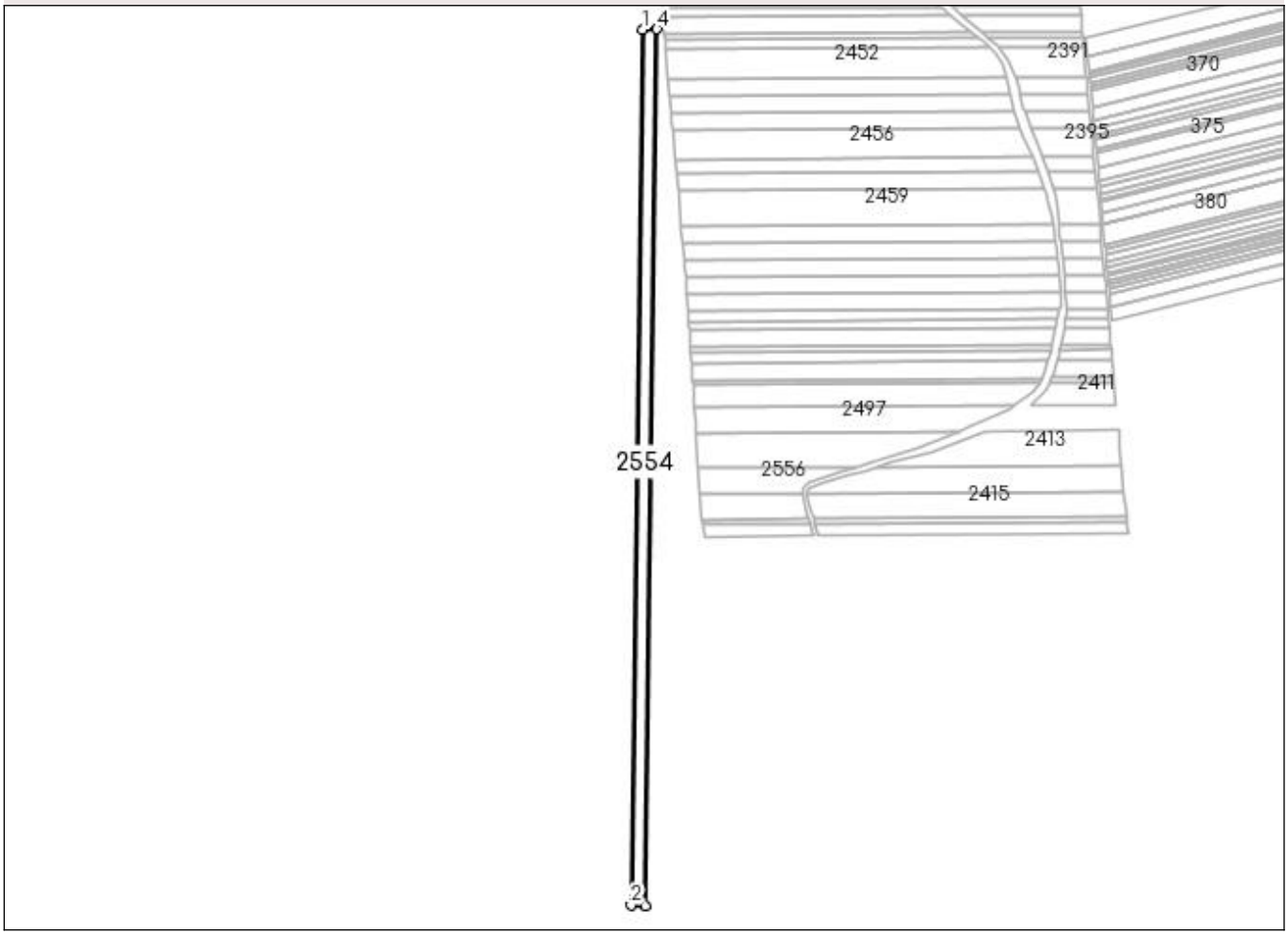

Date referitoare la teren

Crt	Categorie folosință	Intra vilan	Suprafaţa (mp)	Tarla	Parcelă	Nr. topo	Observaţii / Referinţe
1	arabil	NU	18.100	32	443	-	

Lungime Segmente
1) Valorile lungimilor segmentelor sunt obţinute din proiecţie în plan.

Punct început	X / Y	Punct sfârşit	X / Y	Lungime segment (** (m)
1	488.005,61 340.700,545	2	487.991,907 339.655,227	1045.408
2	487.991,907 339.655,227	3	488.009,204 339.654,477	17.313
3	488.009,204 339.654,477	4	488.022,92 340.700,854	1046.467
4	488.022,92 340.700,854	1	488.005,61 340.700,545	17.313

** Lungimile segmentelor sunt determinate în planul de proiecţie Stereo 70 şi sunt rotunjite la 1 milimetru.
*** Distanţa dintre puncte este formată din segmente cumulate ce sunt mai mici decât valoarea 1 milimetru.

DATE DESPRE IMOBILUL NR. 2555

Oficiul de Cadastru şi Publicitate Imobiliară ARGES
Biroul de Cadastru şi Publicitate Imobiliară Costesti

A. Partea I. Descrierea imobilului

TEREN Extravilan

Adresa: Jud. Arges

Nr. Crt	Nr cadastral Nr. topografic	Suprafaţa* (mp)	Observaţii / Referinţe
A1	80834	10.000	Sector cadastral:53 Teren neimprejmuit;

B. Partea II. Proprietari şi acte

Inscrieri privitoare la dreptul de proprietate şi alte drepturi reale		Referinţe
527 / 12/01/2018		
Act Notarial nr. 30, din 12/01/2018 emis de Achim Adrian;		
B3	Intabulare, drept de PROPRIETATE, dobandit prin Conventie, cota actuala 1/1, cota initiala 1/1	A1
	1) **SC AGROTOTAL PRODCOM SRL**, CIF:15097107	

C. Partea III. SARCINI

Inscrieri privind dezmembramintele dreptului de proprietate, drepturi reale de garanţie şi sarcini		Referinţe
1206 / 29/01/2018		
Act Notarial nr. 83, din 29/01/2018 emis de Achim Adrian;		
C1	Intabulare, drept de IPOTECA, Valoare:858570 RONsi celelalte obligatii de plata aferente creditului, dobandit prin Conventie, cota actuala 1/1, cota initiala 1/1	A1
	1) **AGRICOVER CREDIT IFN SA**, CIF:22940237	

Anexa Nr. 1 La Partea I

Teren

Nr cadastral	Suprafaţa (mp)*	Observaţii / Referinţe
80834	10.000	

* Suprafaţa este determinată in planul de proiecţie Stereo 70.

DETALII LINIARE IMOBIL

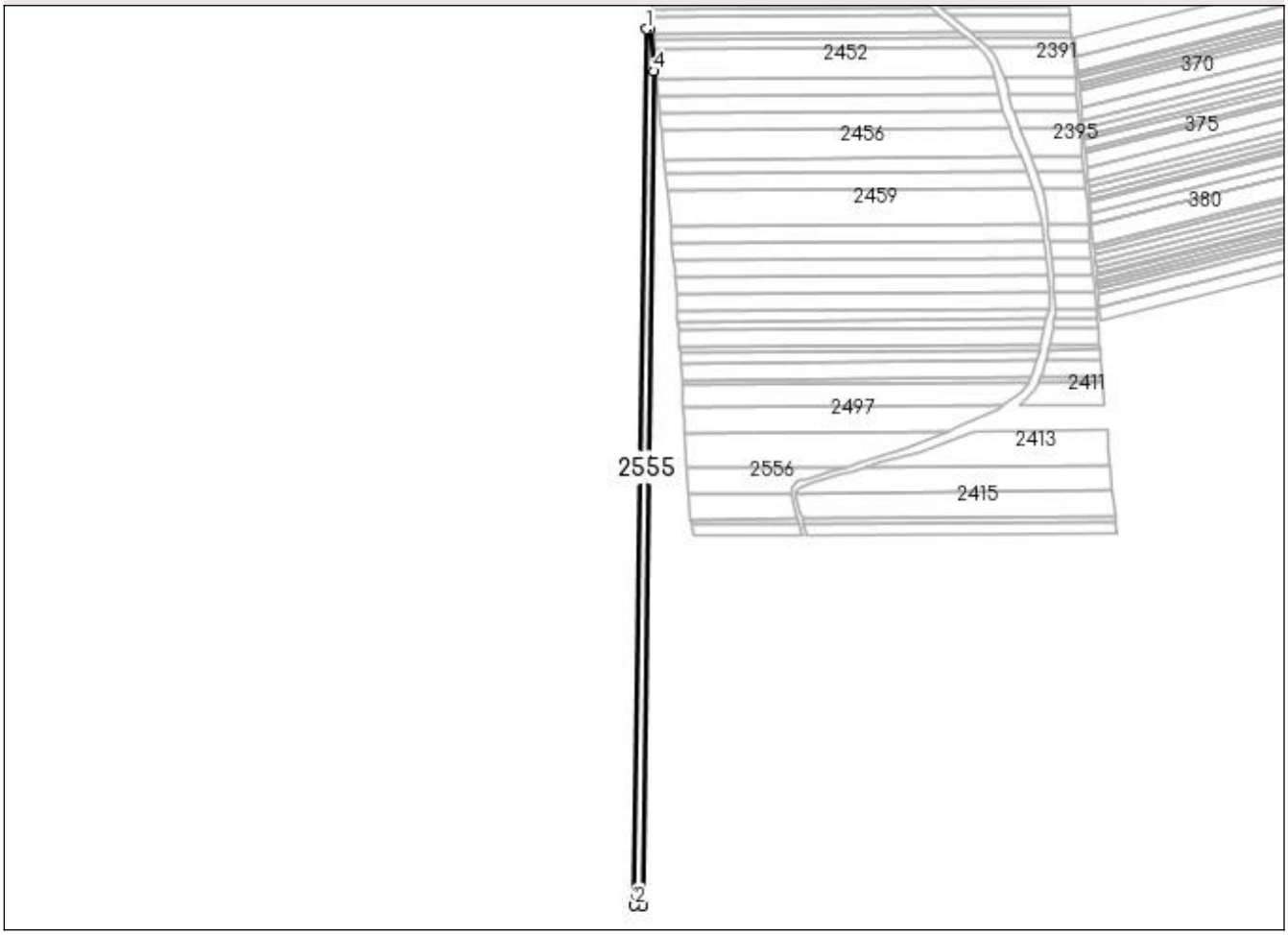

Date referitoare la teren

Crt	Categorie folosință	Intra vilan	Suprafaţa (mp)	Tarla	Parcelă	Nr. topo	Observaţii / Referinţe
1	arabil	NU	10.000	32	443	-	

Lungime Segmente
1) Valorile lungimilor segmentelor sunt obţinute din proiecţie în plan.

Punct început	X / Y	Punct sfârşit	X / Y	Lungime segment (** (m)
1	488.022,92 340.700,854	2	488.009,204 339.654,477	1046.467
2	488.009,204 339.654,477	3	488.018,868 339.654,058	9.673
3	488.018,868 339.654,058	4	488.031,932 340.650,653	996.681
4	488.031,932 340.650,653	5	488.027,774 340.700,941	50.46
5	488.027,774 340.700,941	1	488.022,92 340.700,854	4.855

** Lungimile segmentelor sunt determinate în planul de proiecţie Stereo 70 şi sunt rotunjite la 1 milimetru.
*** Distanţa dintre puncte este formată din segmente cumulate ce sunt mai mici decât valoarea 1 milimetru.

DATE DESPRE IMOBILUL NR. 2556

Oficiul de Cadastru şi Publicitate Imobiliară ARGES
Biroul de Cadastru şi Publicitate Imobiliară Costesti

A. Partea I. Descrierea imobilului

TEREN Extravilan

Adresa: Jud. Arges

Nr. Crt	Nr cadastral Nr. topografic	Suprafaţa* (mp)	Observaţii / Referinţe
A1		Din acte: 15.000 Masurata: 4.453	Sector cadastral:53 Teren neimprejmuit;

B. Partea II. Proprietari şi acte

Inscrieri privitoare la dreptul de proprietate şi alte drepturi reale		Referinţe
/		
Act Notarial nr. 267, din 02/07/2004 emis de BNP GRECU CARMEN;		
B1	Intabulare, drept de PROPRIETATEbun propriu , dobandit prin Succesiune, cota actuala 1/1, cota initiala 1/1	A1
	1) **BULEA VICTOR**	

C. Partea III. SARCINI .

Inscrieri privind dezmembramintele dreptului de proprietate, drepturi reale de garanţie şi sarcini	Referinţe
NU SUNT	

Anexa Nr. 1 La Partea I

Teren

Nr cadastral	Suprafaţa (mp)*	Observaţii / Referinţe
	Din acte: 15.000 Masurata: 4.453	

* Suprafaţa este determinată in planul de proiecţie Stereo 70.

DETALII LINIARE IMOBIL

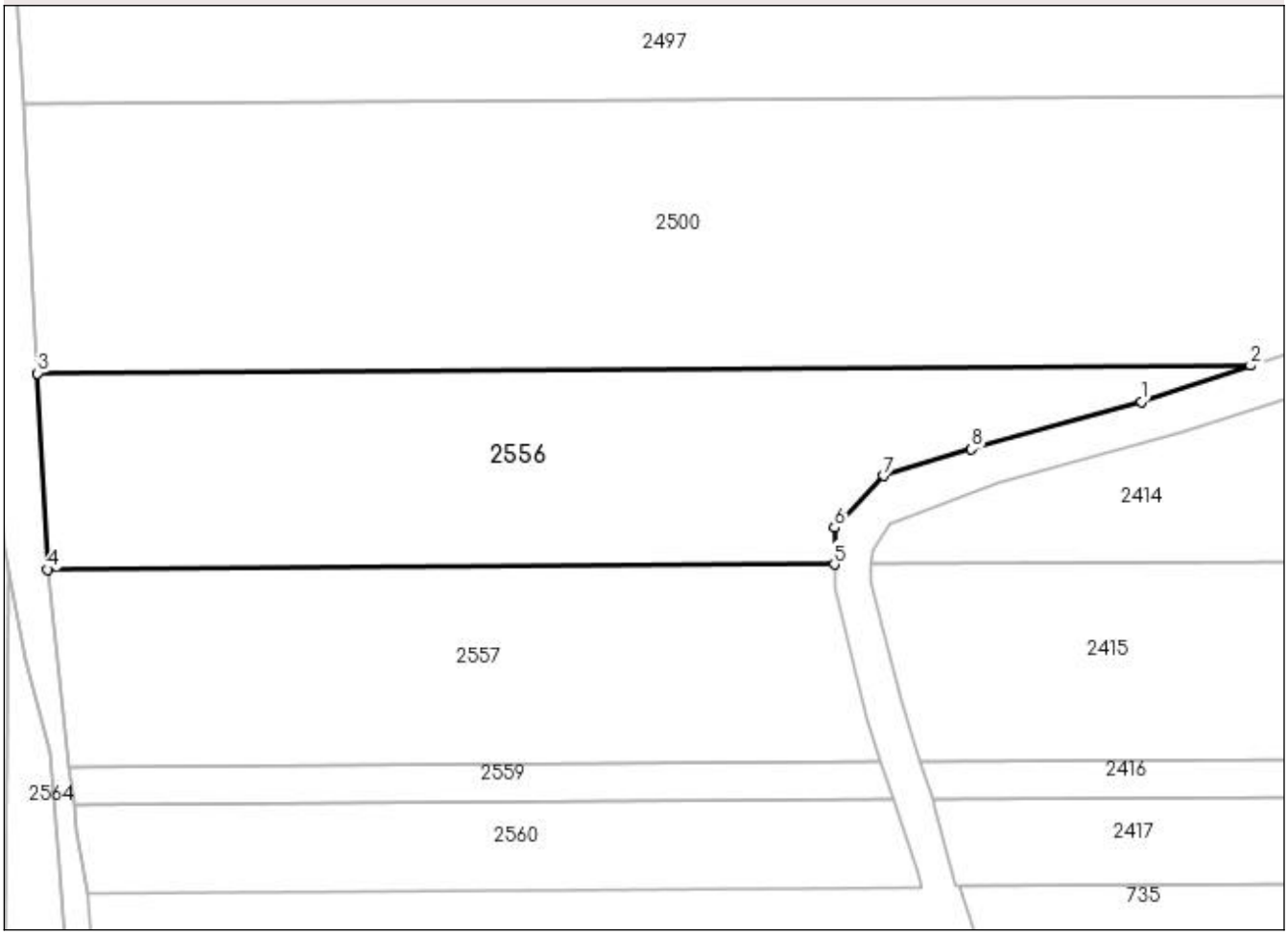

Date referitoare la teren

Crt	Categorie folosinţă	Intra vilan	Suprafaţa (mp)	Tarla	Parcelă	Nr. topo	Observaţii / Referinţe
1	arabil	NU	4.453	31	436	-	diferenta de suprafata se regaseste la ID 2414; in act se regaseste parcela 442

Lungime Segmente
1) Valorile lungimilor segmentelor sunt obţinute din proiecţie în plan.

Punct început	X / Y	Punct sfârşit	X / Y	Lungime segment (** (m)
1	488.244,378 340.172,265	2	488.261,465 340.177,969	18.014
2	488.261,465 340.177,969	3	488.071,774 340.176,735	189.695
3	488.071,774 340.176,735	4	488.073,399 340.146,077	30.701

Punct început	X / Y	Punct sfârşit	X / Y	Lungime segment (** (m)
4	488.073,399 340.146,077	5	488.196,383 340.146,877	122.987
5	488.196,383 340.146,877	6	488.196,383 340.152,612	5.735
6	488.196,383 340.152,612	7	488.204,115 340.160,741	11.219
7	488.204,115 340.160,741	8	488.217,818 340.164,892	14.318
8	488.217,818 340.164,892	1	488.244,378 340.172,265	27.564

** Lungimile segmentelor sunt determinate în planul de proiecţie Stereo 70 şi sunt rotunjite la 1 milimetru.
*** Distanţa dintre puncte este formată din segmente cumulate ce sunt mai mici decât valoarea 1 milimetru.

DATE DESPRE IMOBILUL NR. 2557

Oficiul de Cadastru şi Publicitate Imobiliară ARGES
Biroul de Cadastru şi Publicitate Imobiliară Costesti

A. Partea I. Descrierea imobilului

TEREN Extravilan

Adresa: Jud. Arges

Nr. Crt	Nr cadastral Nr. topografic	Suprafaţa* (mp)	Observaţii / Referinţe
A1		Din acte: 15.463 Masurata: 3.836	Sector cadastral:53 Teren neimprejmuit;

B. Partea II. Proprietari şi acte

Inscrieri privitoare la dreptul de proprietate şi alte drepturi reale		Referinţe
/		
Act Notarial nr. 131, din 13/03/2003 emis de BNP DANCIU ILIE (Act Administrativ nr. 1057 din data de 19.02.1993 emis de CJPSDPAT Argeș);		
B1	Intabulare, drept de PROPRIETATEbun propriu , dobandit prin Iesire Din Indiviziune, cota actuala 1/1, cota initiala 1/1	A1
	1) **LENINGER LILIANA**	

C. Partea III. SARCINI .

Inscrieri privind dezmembramintele dreptului de proprietate, drepturi reale de garanţie şi sarcini	Referinţe
NU SUNT	

Anexa Nr. 1 La Partea I

Teren

Nr cadastral	Suprafaţa (mp)*	Observaţii / Referinţe
	Din acte: 15.463 Masurata: 3.836	

* Suprafaţa este determinată in planul de proiecţie Stereo 70.

DETALII LINIARE IMOBIL

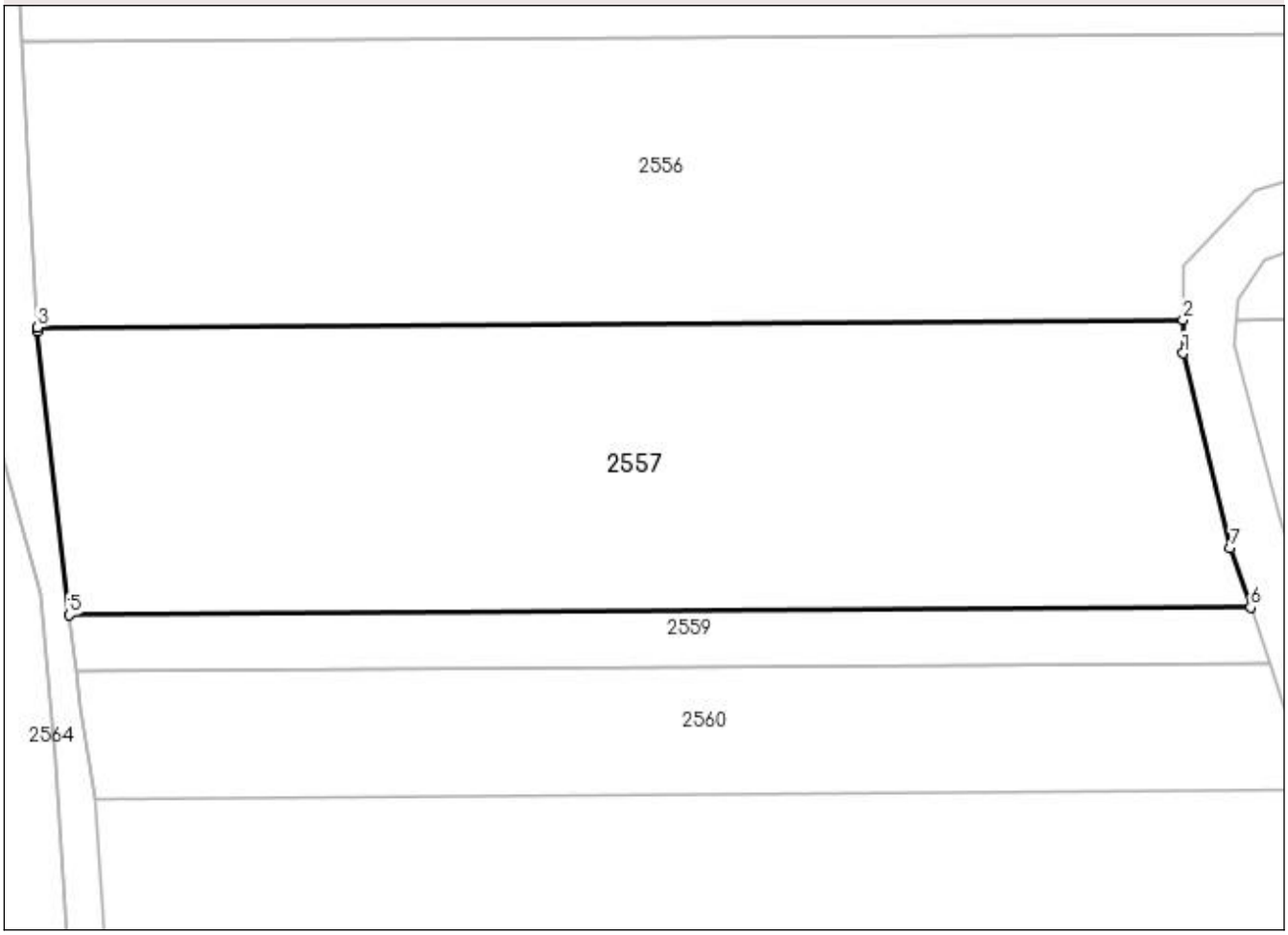

Date referitoare la teren

Crt	Categorie folosinţă	Intra vilan	Suprafaţa (mp)	Tarla	Parcelă	Nr. topo	Observaţii / Referinţe
1	arabil	NU	3.836	31	436	-	diferenta de suprafata se regaseste la ID 2415; in act se regaseste parcela 442

Lungime Segmente
1) Valorile lungimilor segmentelor sunt obţinute din proiecţie în plan.

Punct început	X / Y	Punct sfârşit	X / Y	Lungime segment (** (m)
1	488.196,383 340.143,292	2	488.196,383 340.146,877	3.585
2	488.196,383 340.146,877	3	488.073,399 340.146,077	122.987
3	488.073,399 340.146,077	4	488.073,418 340.145,717	0.361

Punct început	X / Y	Punct sfârşit	X / Y	Lungime segment (** (m)
4	488.073,418 340.145,717	5	488.076,801 340.115,239	30.665
5	488.076,801 340.115,239	6	488.203,638 340.116,064	126.84
6	488.203,638 340.116,064	7	488.201,488 340.122,454	6.742
7	488.201,488 340.122,454	1	488.196,383 340.143,292	21.454

** Lungimile segmentelor sunt determinate în planul de proiecţie Stereo 70 şi sunt rotunjite la 1 milimetru.
*** Distanţa dintre puncte este formată din segmente cumulate ce sunt mai mici decât valoarea 1 milimetru.

DATE DESPRE IMOBILUL NR. 2558

Oficiul de Cadastru şi Publicitate Imobiliară ARGES
Biroul de Cadastru şi Publicitate Imobiliară Costesti

A. Partea I. Descrierea imobilului

TEREN Extravilan

Adresa: Jud. Arges

Nr. Crt	Nr cadastral Nr. topografic	Suprafaţa* (mp)	Observaţii / Referinţe
A1	80916	10.000	Sector cadastral:53 Teren neimprejmuit;

B. Partea II. Proprietari şi acte

Inscrieri privitoare la dreptul de proprietate şi alte drepturi reale		Referinţe
534 / 12/01/2018		
Act Notarial nr. 30, din 12/01/2018 emis de Achim Adrian;		
B3	Intabulare, drept de PROPRIETATE, dobandit prin Conventie, cota actuala 1/1, cota initiala 1/1	A1
	1) **SC AGROTOTAL PRODCOM SRL**, CIF:15097107	

C. Partea III. SARCINI

Inscrieri privind dezmembramintele dreptului de proprietate, drepturi reale de garanţie şi sarcini		Referinţe
1219 / 29/01/2018		
Act Notarial nr. 83, din 29/01/2018 emis de Achim Adrian;		
C1	Intabulare, drept de IPOTECA, Valoare:858570 RONsi celelalte obligatii de plata aferente creditului, dobandit prin Conventie, cota actuala 1/1, cota initiala 1/1	A1
	1) **AGRICOVER CREDIT IFN SA**, CIF:22940237	

Anexa Nr. 1 La Partea I

Teren

Nr cadastral	Suprafaţa (mp)*	Observaţii / Referinţe
80916	10.000	

* Suprafaţa este determinată in planul de proiecţie Stereo 70.

DETALII LINIARE IMOBIL

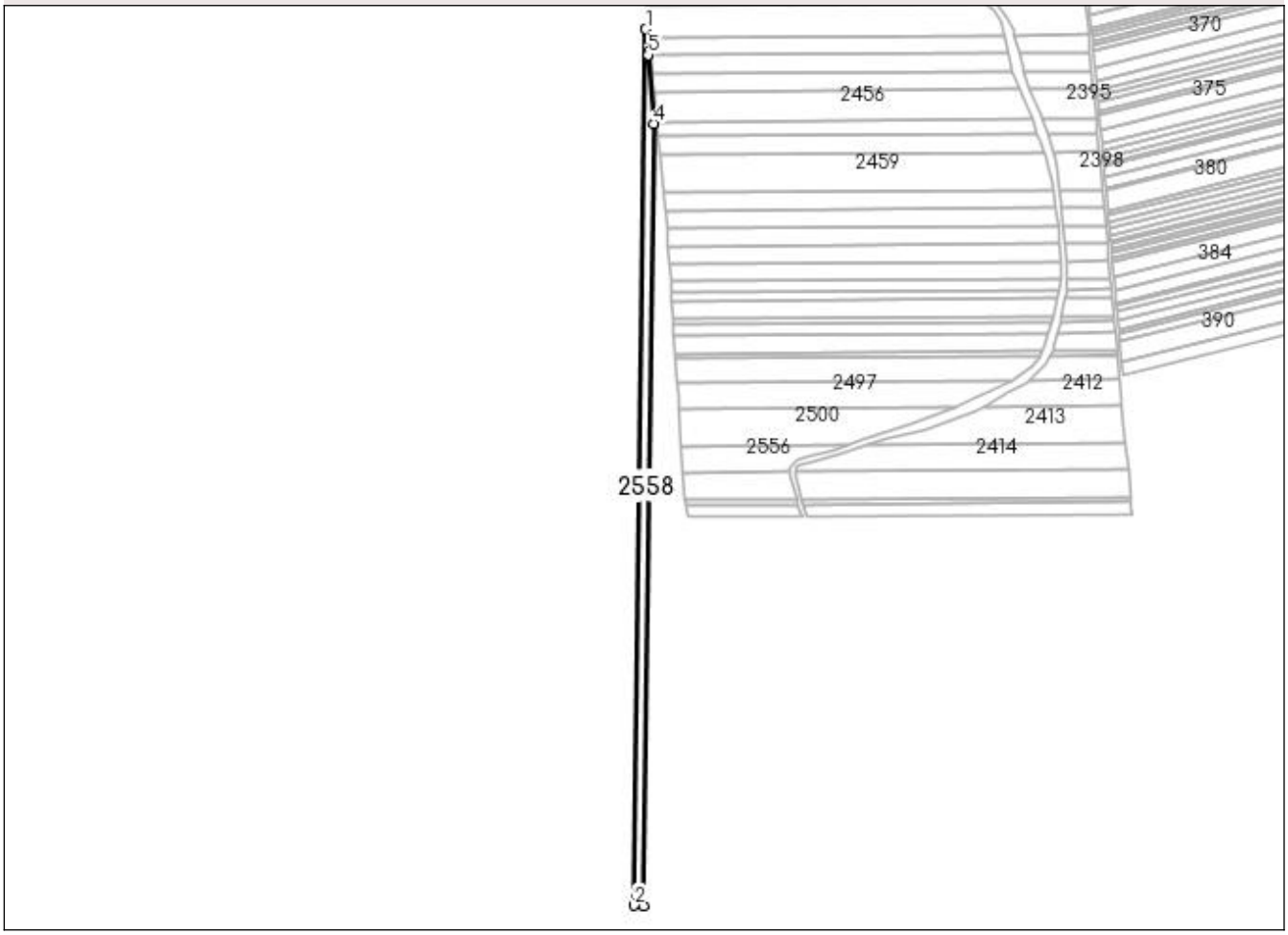

Date referitoare la teren

Crt	Categorie folosinţă	Intra vilan	Suprafaţa (mp)	Tarla	Parcelă	Nr. topo	Observaţii / Referinţe
1	arabil	NU	10.000	32	443	-	

Lungime Segmente
1) Valorile lungimilor segmentelor sunt obţinute din proiecţie în plan.

Punct început	X / Y	Punct sfârşit	X / Y	Lungime segment (** (m)
1	488.031,932 340.650,653	2	488.018,868 339.654,058	996.681
2	488.018,868 339.654,058	3	488.029,471 339.653,598	10.613
3	488.029,471 339.653,598	4	488.041,13 340.543,017	889.495
4	488.041,13 340.543,017	5	488.034,36 340.621,303	78.578
5	488.034,36 340.621,303	1	488.031,932 340.650,653	29.45

** Lungimile segmentelor sunt determinate în planul de proiecţie Stereo 70 şi sunt rotunjite la 1 milimetru.
*** Distanţa dintre puncte este formată din segmente cumulate ce sunt mai mici decât valoarea 1 milimetru.

DATE DESPRE IMOBILUL NR. 2559

Oficiul de Cadastru şi Publicitate Imobiliară ARGES
Biroul de Cadastru şi Publicitate Imobiliară Costesti

A. Partea I. Descrierea imobilului

TEREN Extravilan

Adresa: Jud. Arges

Nr. Crt	Nr cadastral Nr. topografic	Suprafaţa* (mp)	Observaţii / Referinţe
A1		Din acte: 3.000 Masurata: 764	Sector cadastral:53 Teren neimprejmuit;

B. Partea II. Proprietari şi acte

Inscrieri privitoare la dreptul de proprietate şi alte drepturi reale		Referinţe
/		
Act Notarial nr. 14, din 22/01/2021 emis de BIN CARMEN GRECU;		
B1	Intabulare, drept de PROPRIETATEbun propriu , dobandit prin Succesiune, cota actuala 1/1, cota initiala 1/1	A1
	1) **PĂTRU FLORENTINA**	

C. Partea III. SARCINI .

Inscrieri privind dezmembramintele dreptului de proprietate, drepturi reale de garanţie şi sarcini	Referinţe
NU SUNT	

Anexa Nr. 1 La Partea I

Teren

Nr cadastral	Suprafaţa (mp)*	Observaţii / Referinţe
	Din acte: 3.000 Masurata: 764	

* Suprafaţa este determinată in planul de proiecţie Stereo 70.

DETALII LINIARE IMOBIL

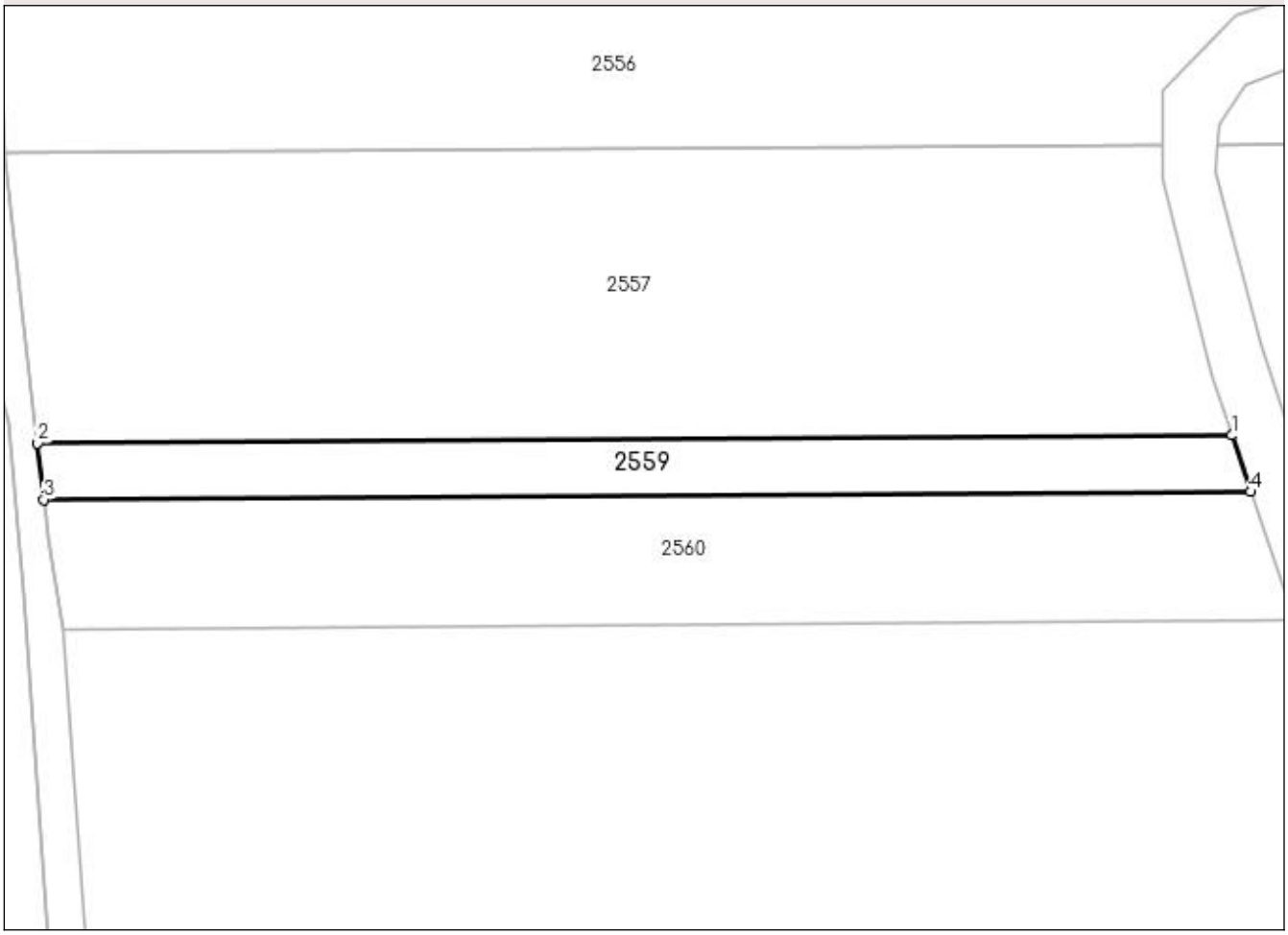

Date referitoare la teren

Crt	Categorie folosinţă	Intra vilan	Suprafaţa (mp)	Tarla	Parcelă	Nr. topo	Observaţii / Referinţe
1	arabil	NU	764	31	436	-	diferenta de suprafata se regaseste la ID 2416; in act se regaseste parcela 442

Lungime Segmente
1) Valorile lungimilor segmentelor sunt obţinute din proiecţie în plan.

Punct început	X / Y	Punct sfârşit	X / Y	Lungime segment (** (m)
1	488.203,638 340.116,064	2	488.076,801 340.115,239	126.84
2	488.076,801 340.115,239	3	488.077,465 340.109,249	6.027
3	488.077,465 340.109,249	4	488.205,651 340.110,084	128.189

Punct început	X / Y	Punct sfârşit	X / Y	Lungime segment (** (m)
4	488.205,651 340.110,084	1	488.203,638 340.116,064	6.31

** Lungimile segmentelor sunt determinate în planul de proiecţie Stereo 70 şi sunt rotunjite la 1 milimetru.
*** Distanţa dintre puncte este formată din segmente cumulate ce sunt mai mici decât valoarea 1 milimetru.

DATE DESPRE IMOBILUL NR. 2560

Oficiul de Cadastru şi Publicitate Imobiliară ARGES
Biroul de Cadastru şi Publicitate Imobiliară Costesti

A. Partea I. Descrierea imobilului

TEREN Extravilan

Adresa: Jud. Arges

Nr. Crt	Nr cadastral Nr. topografic	Suprafaţa* (mp)	Observaţii / Referinţe
A1		Din acte: 6.800 Masurata: 1.772	Sector cadastral:53 Teren neimprejmuit;

B. Partea II. Proprietari şi acte

Inscrieri privitoare la dreptul de proprietate şi alte drepturi reale		Referinţe
/		
Act Administrativ nr. 63887, din 14/03/1995 emis de CJPSDPAT ARGES;		
B1	Intabulare, drept de PROPRIETATE, dobandit prin Reconstituire, cota actuala 1/1, cota initiala 1/1	A1
	1) **TURCU VIRGIL**, lipsă CNP	

C. Partea III. SARCINI .

Inscrieri privind dezmembramintele dreptului de proprietate, drepturi reale de garanţie şi sarcini	Referinţe
NU SUNT	

Anexa Nr. 1 La Partea I

Teren

Nr cadastral	Suprafaţa (mp)*	Observaţii / Referinţe
	Din acte: 6.800 Masurata: 1.772	

* Suprafaţa este determinată in planul de proiecţie Stereo 70.

DETALII LINIARE IMOBIL

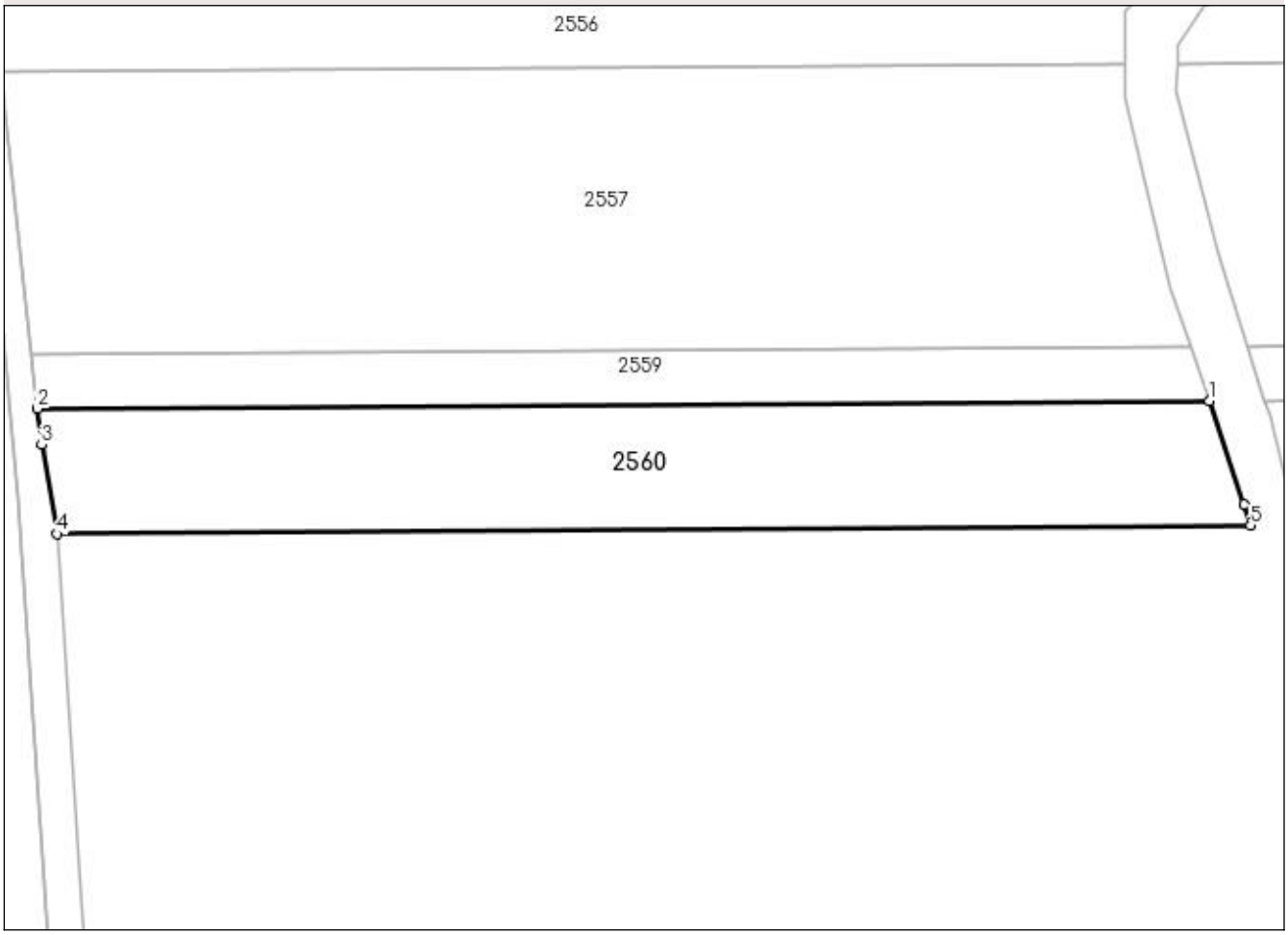

Date referitoare la teren

Crt	Categorie folosinţă	Intra vilan	Suprafaţa (mp)	Tarla	Parcelă	Nr. topo	Observaţii / Referinţe
1	arabil	NU	1.772	31	436	-	diferenta de suprafata se regaseste la ID 2417; in act se regaseste tarla 30, parcela 430

Lungime Segmente
1) Valorile lungimilor segmentelor sunt obţinute din proiecţie în plan.

Punct început	X / Y	Punct sfârşit	X / Y	Lungime segment (** (m)
1	488.205,651 340.110,084	2	488.077,465 340.109,249	128.189
2	488.077,465 340.109,249	3	488.077,904 340.105,3	3.973
3	488.077,904 340.105,3	4	488.079,609 340.095,546	9.902

Punct început	X / Y	Punct sfârşit	X / Y	Lungime segment (** (m)
4	488.079,609 340.095,546	5	488.210,18 340.096,465	130.574
5	488.210,18 340.096,465	6	488.209,459 340.098,769	2.414
6	488.209,459 340.098,769	1	488.205,651 340.110,084	11.939

** Lungimile segmentelor sunt determinate în planul de proiecţie Stereo 70 şi sunt rotunjite la 1 milimetru.
*** Distanţa dintre puncte este formată din segmente cumulate ce sunt mai mici decât valoarea 1 milimetru.

DATE DESPRE IMOBILUL NR. 2561

Oficiul de Cadastru şi Publicitate Imobiliară ARGES
Biroul de Cadastru şi Publicitate Imobiliară Costesti

A. Partea I. Descrierea imobilului

TEREN Extravilan

Adresa: Jud. Arges

Nr. Crt	Nr cadastral Nr. topografic	Suprafaţa* (mp)	Observaţii / Referinţe
A1	80907	7.400	Sector cadastral:53 Teren neimprejmuit;

B. Partea II. Proprietari şi acte

Inscrieri privitoare la dreptul de proprietate şi alte drepturi reale		Referinţe
524 / 12/01/2018		
Act Notarial nr. 30, din 12/01/2018 emis de Achim Adrian;		
B7	Intabulare, drept de PROPRIETATE, dobandit prin Conventie, cota actuala 1/1, cota initiala 1/1	A1
	1) **SC AGROTOTAL PRODCOM SRL**, CIF:15097107	

C. Partea III. SARCINI

Inscrieri privind dezmembramintele dreptului de proprietate, drepturi reale de garanţie şi sarcini		Referinţe
1221 / 29/01/2018		
Act Notarial nr. 83, din 29/01/2018 emis de Achim Adrian;		
C1	Intabulare, drept de IPOTECA, Valoare:858570 RONsi celelalte obligatii de plata aferente creditului, dobandit prin Conventie, cota actuala 1/1, cota initiala 1/1	A1
	1) **AGRICOVER CREDIT IFN SA**, CIF:22940237	

Anexa Nr. 1 La Partea I

Teren

Nr cadastral	Suprafaţa (mp)*	Observaţii / Referinţe
80907	7.400	

* Suprafaţa este determinată in planul de proiecţie Stereo 70.

DETALII LINIARE IMOBIL

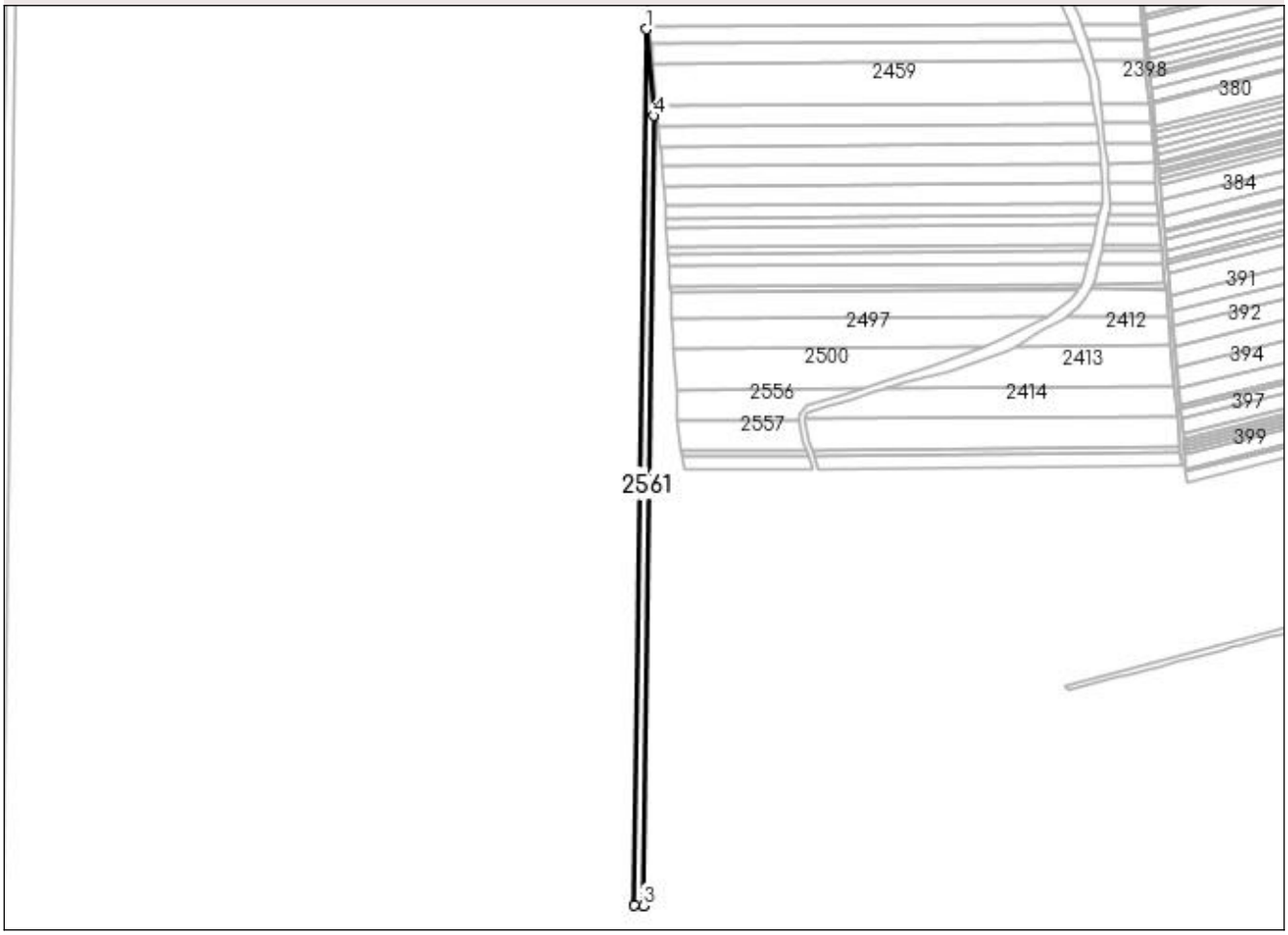

Date referitoare la teren

Crt	Categorie folosinţă	Intra vilan	Suprafaţa (mp)	Tarla	Parcelă	Nr. topo	Observaţii / Referinţe
1	arabil	NU	7.400	32	443	-	

Lungime Segmente
1) Valorile lungimilor segmentelor sunt obţinute din proiecţie în plan.

Punct început	X / Y	Punct sfârşit	X / Y	Lungime segment (** (m)
1	488.041,13 340.543,017	2	488.029,471 339.653,598	889.495
2	488.029,471 339.653,598	3	488.038,217 339.653,218	8.754
3	488.038,217 339.653,218	4	488.048,729 340.455,158	802.009
4	488.048,729 340.455,158	1	488.041,13 340.543,017	88.187

** Lungimile segmentelor sunt determinate în planul de proiecţie Stereo 70 şi sunt rotunjite la 1 milimetru.
*** Distanţa dintre puncte este formată din segmente cumulate ce sunt mai mici decât valoarea 1 milimetru.

DATE DESPRE IMOBILUL NR. 2562

Oficiul de Cadastru şi Publicitate Imobiliară ARGES
Biroul de Cadastru şi Publicitate Imobiliară Costesti

A. Partea I. Descrierea imobilului

TEREN Extravilan

Adresa: Jud. Arges

Nr. Crt	Nr cadastral Nr. topografic	Suprafaţa* (mp)	Observaţii / Referinţe
A1	80890	5.000	Sector cadastral:53 Teren neimprejmuit;

B. Partea II. Proprietari şi acte

Inscrieri privitoare la dreptul de proprietate şi alte drepturi reale		Referinţe
533 / 12/01/2018		
Act Notarial nr. 30, din 12/01/2018 emis de Achim Adrian;		
B3	Intabulare, drept de PROPRIETATE, dobandit prin Conventie, cota actuala 1/1, cota initiala 1/1	A1
	1) **SC AGROTOTAL PRODCOM SRL**, CIF:15097107	

C. Partea III. SARCINI

Inscrieri privind dezmembramintele dreptului de proprietate, drepturi reale de garanţie şi sarcini		Referinţe
1218 / 29/01/2018		
Act Notarial nr. 83, din 29/01/2018 emis de Achim Adrian;		
C1	Intabulare, drept de IPOTECA, Valoare:858570 RONsi celelalte obligatii de plata aferente creditului, dobandit prin Conventie, cota actuala 1/1, cota initiala 1/1	A1
	1) **AGRICOVER CREDIT IFN SA**, CIF:22940237	

Anexa Nr. 1 La Partea I

Teren

Nr cadastral	Suprafaţa (mp)*	Observaţii / Referinţe
80890	5.000	

* Suprafaţa este determinată in planul de proiecţie Stereo 70.

DETALII LINIARE IMOBIL

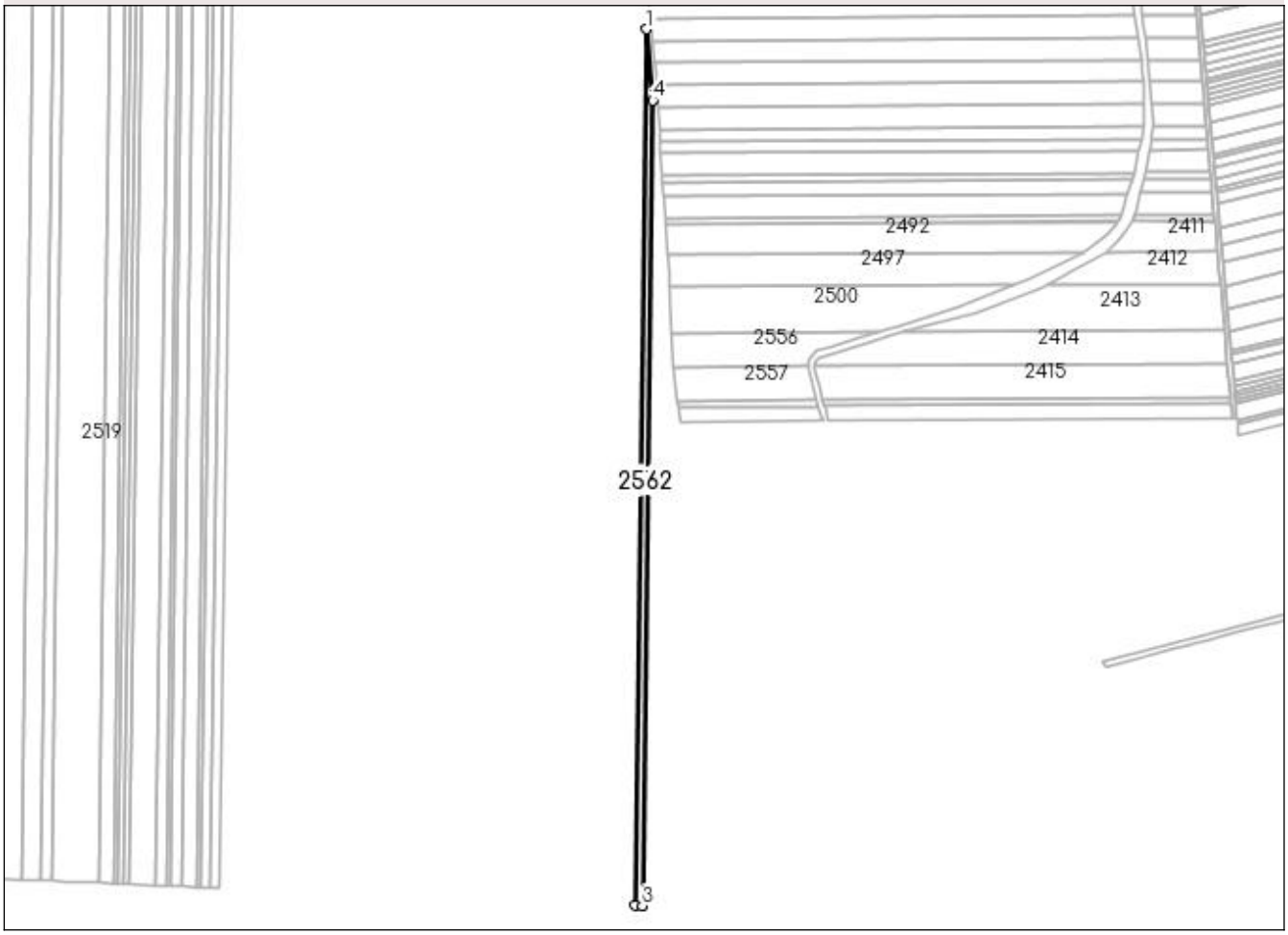

Date referitoare la teren

Crt	Categorie folosinţă	Intra vilan	Suprafaţa (mp)	Tarla	Parcelă	Nr. topo	Observaţii / Referinţe
1	arabil	NU	5.000	32	443	-	

Lungime Segmente
1) Valorile lungimilor segmentelor sunt obţinute din proiecţie în plan.

Punct început	X / Y	Punct sfârşit	X / Y	Lungime segment (** (m)
1	488.048,729 340.455,158	2	488.038,217 339.653,218	802.009
2	488.038,217 339.653,218	3	488.044,711 339.652,936	6.5
3	488.044,711 339.652,936	4	488.054,372 340.389,914	737.041
4	488.054,372 340.389,914	1	488.048,729 340.455,158	65.488

** Lungimile segmentelor sunt determinate în planul de proiecţie Stereo 70 şi sunt rotunjite la 1 milimetru.
*** Distanţa dintre puncte este formată din segmente cumulate ce sunt mai mici decât valoarea 1 milimetru.

DATE DESPRE IMOBILUL NR. 2563

Oficiul de Cadastru şi Publicitate Imobiliară ARGES
Biroul de Cadastru şi Publicitate Imobiliară Costesti

A. Partea I. Descrierea imobilului

TEREN Extravilan

Adresa: Jud. Arges, Pct."SA Stolnici"

Nr. Crt	Nr cadastral Nr. topografic	Suprafaţa* (mp)	Observaţii / Referinţe
A1	81336	10.000	Sector cadastral:53 Teren neimprejmuit;

B. Partea II. Proprietari şi acte

Inscrieri privitoare la dreptul de proprietate şi alte drepturi reale		Referinţe
1400 / 17/02/2016		
Act Notarial nr. 180, din 16/02/2016 emis de Achim Adrian;		
B1	Se infiinteaza cartea funciara 81336 a imobilului cu numarul cadastral 81336/Stolnici, rezultat din dezmembrarea imobilului cu numarul cadastral 81319 inscris in cartea funciara 81319;	A1
18940 / 31/05/2016		
Act Notarial nr. 583, din 23/05/2016 emis de ACHIM ADRIAN;		
B4	Intabulare, drept de PROPRIETATE, dobandit prin Conventie, cota actuala 1/1, cota initiala 1/1	A1
	1) **S.C. AGROTOTAL PRODCOM S.R.L.**, CIF:15097107	

C. Partea III. SARCINI .

Inscrieri privind dezmembramintele dreptului de proprietate, drepturi reale de garanţie şi sarcini	Referinţe
NU SUNT	

Anexa Nr. 1 La Partea I

Teren

Nr cadastral	Suprafaţa (mp)*	Observaţii / Referinţe
81336	10.000	

* Suprafaţa este determinată in planul de proiecţie Stereo 70.

DETALII LINIARE IMOBIL

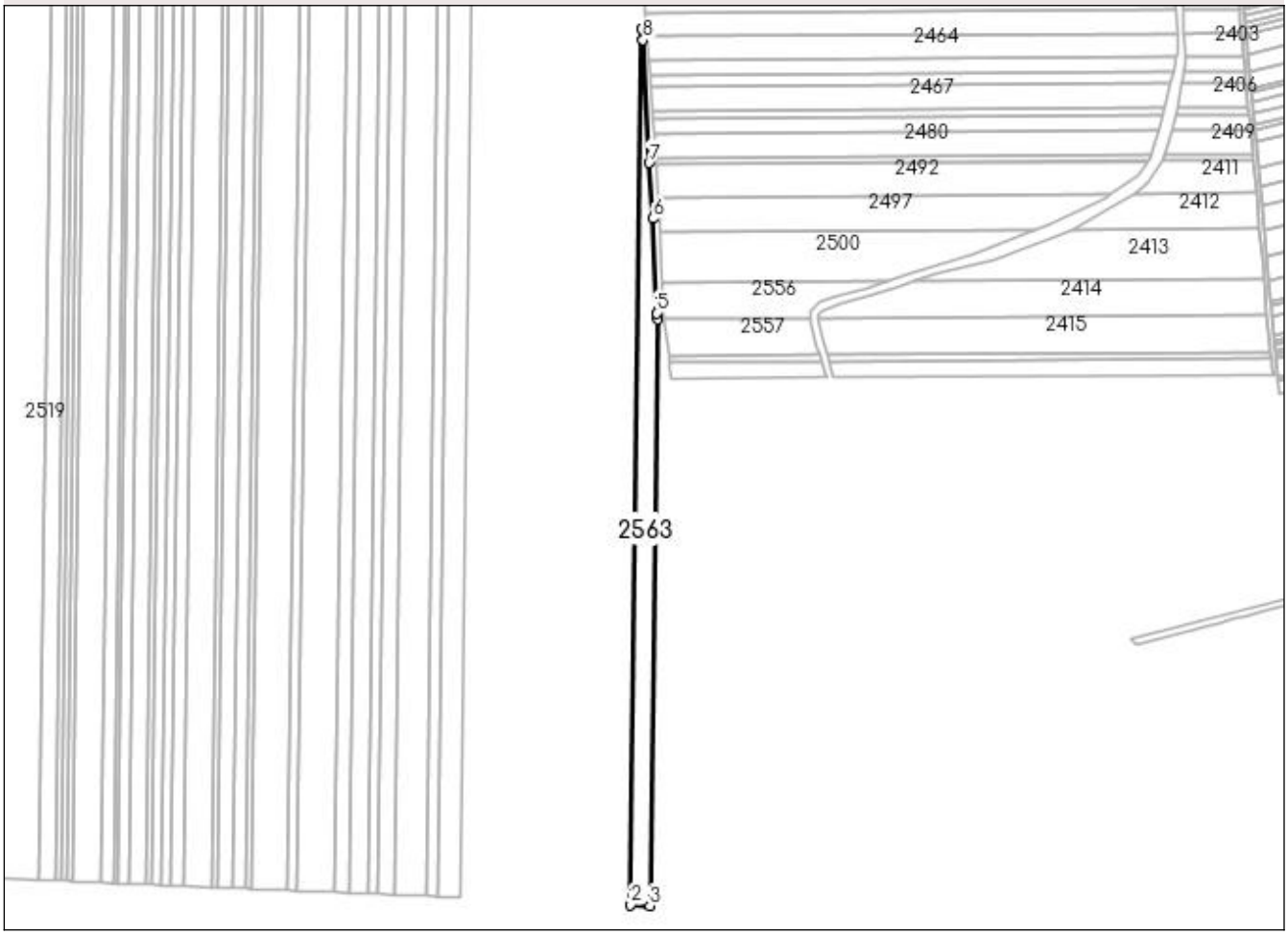

Date referitoare la teren

Crt	Categorie folosinţă	Intra vilan	Suprafaţa (mp)	Tarla	Parcelă	Nr. topo	Observaţii / Referinţe
1	arabil	NU	10.000	32	443	-	

Lungime Segmente
1) Valorile lungimilor segmentelor sunt obţinute din proiecţie în plan.

Punct început	X / Y	Punct sfârşit	X / Y	Lungime segment (** (m)
1	488.054,372 340.389,914	2	488.044,711 339.652,936	737.041
2	488.044,711 339.652,936	3	488.060,906 339.652,234	16.21
3	488.060,906 339.652,234	4	488.067,374 340.145,715	493.523
4	488.067,374 340.145,715	5	488.066,46 340.150,989	5.353
5	488.066,46 340.150,989	6	488.063,596 340.230,48	79.543

Punct început	X / Y	Punct sfârşit	X / Y	Lungime segment (** (m)
6	488.063,596 340.230,48	7	488.060,291 340.277,378	47.014
7	488.060,291 340.277,378	8	488.055,152 340.380,888	103.637
8	488.055,152 340.380,888	1	488.054,372 340.389,914	9.06

** Lungimile segmentelor sunt determinate în planul de proiecţie Stereo 70 şi sunt rotunjite la 1 milimetru.
*** Distanţa dintre puncte este formată din segmente cumulate ce sunt mai mici decât valoarea 1 milimetru.

DATE DESPRE IMOBILUL NR. 2564

Oficiul de Cadastru şi Publicitate Imobiliară ARGES
Biroul de Cadastru şi Publicitate Imobiliară Costesti

A. Partea I. Descrierea imobilului

TEREN Extravilan

Adresa: Jud. Arges, Pct."Zbicleaza"

Nr. Crt	Nr cadastral Nr. topografic	Suprafaţa* (mp)	Observaţii / Referinţe
A1	81567	11.900	Sector cadastral:53 Teren neimprejmuit;

B. Partea II. Proprietari şi acte

Inscrieri privitoare la dreptul de proprietate şi alte drepturi reale		Referinţe
520 / 12/01/2018		
Act Notarial nr. 30, din 12/01/2018 emis de Achim Adrian;		
B3	Intabulare, drept de PROPRIETATE, dobandit prin Conventie, cota actuala 1/1, cota initiala 1/1	A1
	1) **SC AGROTOTAL PRODCOM SRL**, CIF:15097107	

C. Partea III. SARCINI

Inscrieri privind dezmembramintele dreptului de proprietate, drepturi reale de garanţie şi sarcini		Referinţe
1223 / 29/01/2018		
Act Notarial nr. 83, din 29/01/2018 emis de Achim Adrian;		
C1	Intabulare, drept de IPOTECA, Valoare:858570 RONsi celelalte obligatii de plata aferente creditului, dobandit prin Conventie, cota actuala 1/1, cota initiala 1/1	A1
	1) **AGRICOVER CREDIT IFN SA**, CIF:22940237	

Anexa Nr. 1 La Partea I

Teren

Nr cadastral	Suprafaţa (mp)*	Observaţii / Referinţe
81567	11.900	

* Suprafaţa este determinată in planul de proiecţie Stereo 70.

DETALII LINIARE IMOBIL

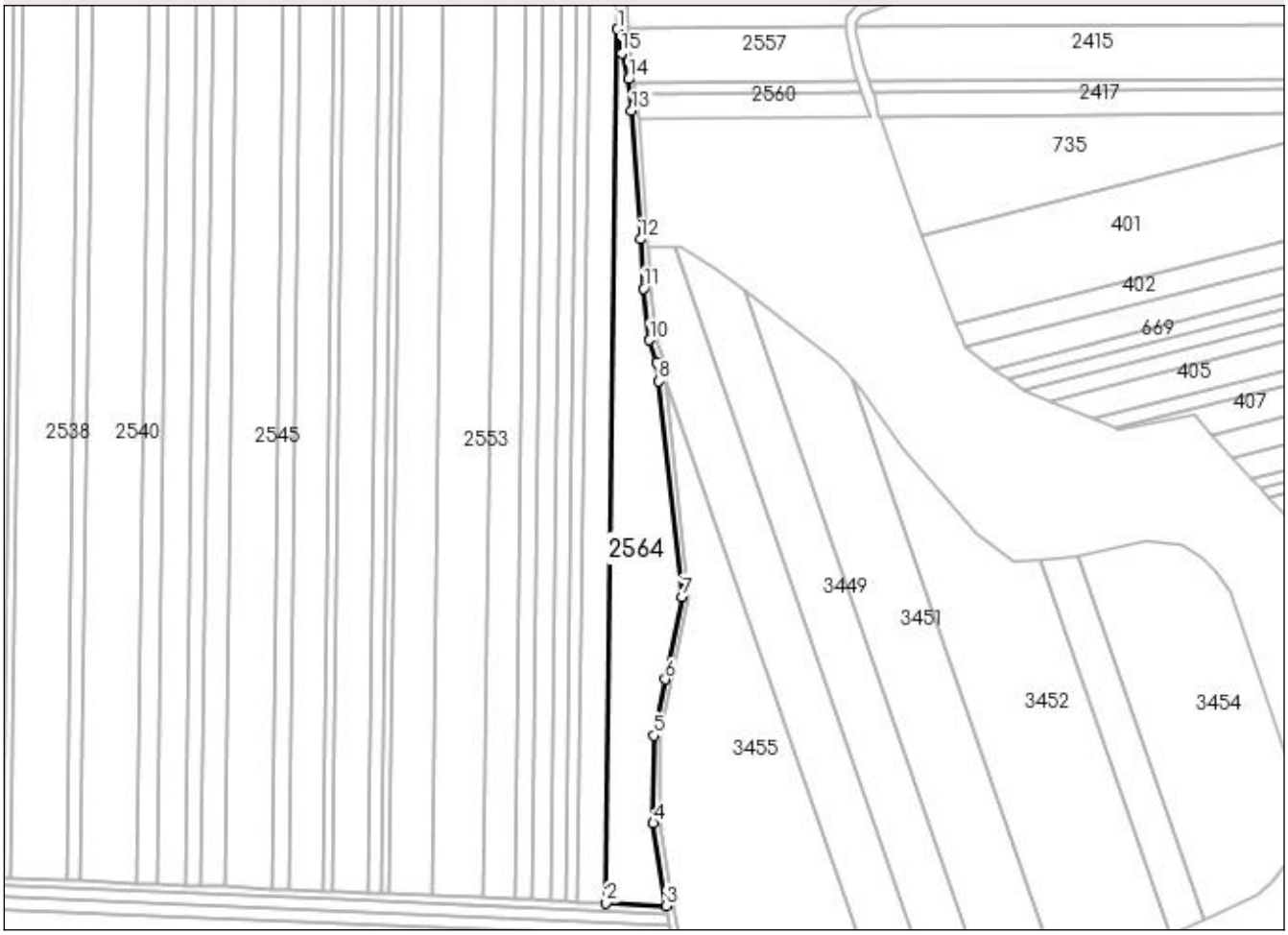

Date referitoare la teren

Crt	Categorie folosință	Intra vilan	Suprafaţa (mp)	Tarla	Parcelă	Nr. topo	Observaţii / Referinţe
1	arabil	NU	11.900	32	443	-	

Lungime Segmente
1) Valorile lungimilor segmentelor sunt obţinute din proiecţie în plan.

Punct început	X / Y	Punct sfârşit	X / Y	Lungime segment (** (m)
1	488.067,374 340.145,715	2	488.060,906 339.652,234	493.523
2	488.060,906 339.652,234	3	488.094,896 339.650,759	34.022
3	488.094,896 339.650,759	4	488.087,597 339.697,342	47.151
4	488.087,597 339.697,342	5	488.087,888 339.746,912	49.571
5	488.087,888 339.746,912	6	488.094,329 339.778,548	32.285

Punct început	X / Y	Punct sfârşit	X / Y	Lungime segment (** (m)
6	488.094,329 339.778,548	7	488.103,831 339.825,217	47.627
7	488.103,831 339.825,217	8	488.090,797 339.946,845	122.324
8	488.090,797 339.946,845	9	488.089,645 339.957,595	10.812
9	488.089,645 339.957,595	10	488.085,494 339.970,068	13.146
10	488.085,494 339.970,068	11	488.082,089 339.999,301	29.431
11	488.082,089 339.999,301	12	488.080,305 340.027,046	27.802
12	488.080,305 340.027,046	13	488.075,325 340.099,516	72.641
13	488.075,325 340.099,516	14	488.073,73 340.117,435	17.99
14	488.073,73 340.117,435	15	488.069,747 340.132,03	15.129
15	488.069,747 340.132,03	1	488.067,374 340.145,715	13.889

** Lungimile segmentelor sunt determinate în planul de proiecţie Stereo 70 şi sunt rotunjite la 1 milimetru.
*** Distanţa dintre puncte este formată din segmente cumulate ce sunt mai mici decât valoarea 1 milimetru.

DATE DESPRE IMOBILUL NR. 2565

Oficiul de Cadastru şi Publicitate Imobiliară ARGES
Biroul de Cadastru şi Publicitate Imobiliară Costesti

A. Partea I. Descrierea imobilului

TEREN Extravilan

Adresa: Jud. Arges

Nr. Crt	Nr cadastral Nr. topografic	Suprafaţa* (mp)	Observaţii / Referinţe
A1		10.554	Sector cadastral:53 Teren neimprejmuit;

B. Partea II. Proprietari şi acte

Inscrieri privitoare la dreptul de proprietate şi alte drepturi reale		Referinţe
/		
Act Administrativ nr. 52, din 26/07/2023 emis de CONSILIUL LOCAL STOLNICI;		
B1	Intabulare, drept de PROPRIETATE, dobandit prin Lege, cota actuala 1/1, cota initiala 1/1	A1
	1) **COMUNA STOLNICI**, CIF:4469493, Domeniul public	

C. Partea III. SARCINI .

Inscrieri privind dezmembramintele dreptului de proprietate, drepturi reale de garanţie şi sarcini	Referinţe
NU SUNT	

Anexa Nr. 1 La Partea I

Teren

Nr cadastral	Suprafaţa (mp)*	Observaţii / Referinţe
	10.554	

* Suprafaţa este determinată in planul de proiecţie Stereo 70.

DETALII LINIARE IMOBIL

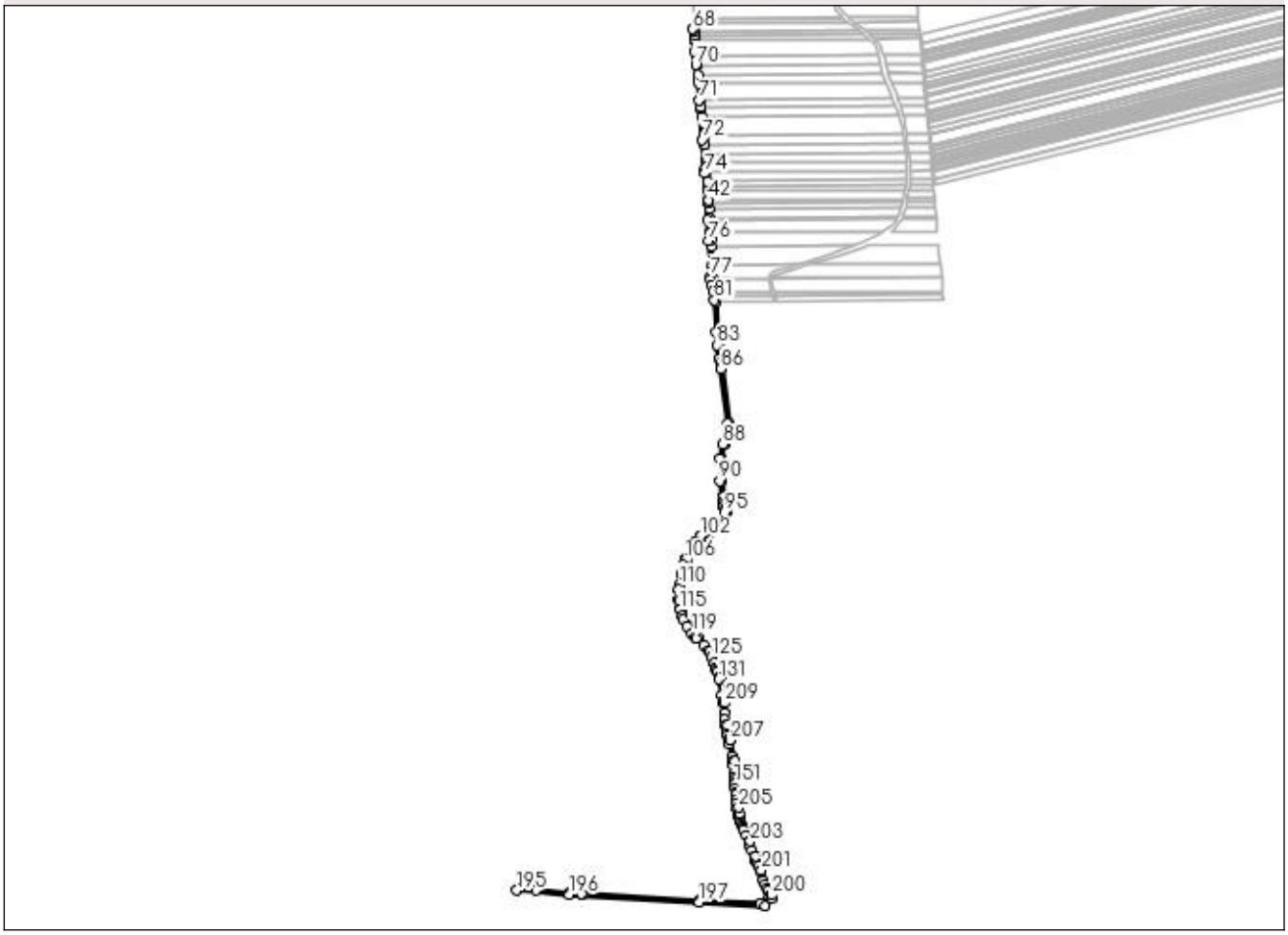

Date referitoare la teren

Crt	Categorie folosință	Intra vilan	Suprafaţa (mp)	Tarla	Parcelă	Nr. topo	Observaţii / Referinţe
1	drum	NU	10.554	32	431	-	

Lungime Segmente

1) Valorile lungimilor segmentelor sunt obţinute din proiecţie în plan.

Punct început	X / Y	Punct sfârşit	X / Y	Lungime segment
1	488.088,92 339.263,313	2	488.081,904 339.282,967	20.869
4	488.038,624 339.350,455	5	488.028,29 339.360,913	14.702
7	488.009,683 339.390,475	8	488.003,45 339.412,019	22.428
10	488.000,428 339.456,62	11	488.005,25 339.489,433	33.165
13	488.027,396 339.548,302	14	488.036,76 339.559,591	14.667
16	488.067,232 339.583,644	17	488.087,528 339.596,527	24.04

Punct început	X / Y	Punct sfârşit	X / Y	Lungime segment
2	488.081,904 339.282,967	3	488.068,666 339.320,054	39.379
5	488.028,29 339.360,913	6	488.017,05 339.375,922	18.751
8	488.003,45 339.412,019	9	488.000,617 339.433,753	21.918
11	488.005,25 339.489,433	12	488.013,513 339.519,529	31.21
14	488.036,76 339.559,591	15	488.046,936 339.570,761	15.11
17	488.087,528 339.596,527	18	488.099,781 339.607,902	16.719

Punct început	X / Y	Punct sfârşit	X / Y	Lungime segment
3	488.068,666 339.320,054	4	488.038,624 339.350,455	42.74
6	488.017,05 339.375,922	7	488.009,683 339.390,475	16.311
9	488.000,617 339.433,753	10	488.000,428 339.456,62	22.868
12	488.013,513 339.519,529	13	488.027,396 339.548,302	31.947
15	488.046,936 339.570,761	16	488.067,232 339.583,644	24.04
18	488.099,781 339.607,902	19	488.102,587 339.627,543	19.84

Punct început	X / Y	Punct sfârşit	X / Y	Lungime segment
19	488.102,587 339.627,543	20	488.097,092 339.662,574	35.459
22	488.091,885 339.746,497	23	488.098,249 339.777,751	31.895
25	488.093,576 339.958,449	26	488.089,419 339.970,94	13.165
28	488.079,609 340.095,546	29	488.077,904 340.105,3	9.902
31	488.076,801 340.115,239	32	488.073,418 340.145,717	30.665
34	488.071,774 340.176,735	35	488.069,542 340.218,854	42.178
37	488.067,768 340.248,628	38	488.065,933 340.276,693	28.125
40	488.064,268 340.302,167	41	488.063,429 340.314,998	12.858
43	488.061,702 340.341,417	44	488.061,305 340.345,711	4.312
46	488.060,241 340.363,346	47	488.058,885 340.383,591	20.29
49	488.056,666 340.416,725	50	488.055,956 340.424,084	7.393
52	488.052,363 340.461,313	53	488.052,075 340.464,577	3.277
55	488.046,752 340.524,813	56	488.046,37 340.528,567	3.773
58	488.041,18 340.579,577	59	488.040,254 340.588,672	9.142
61	488.037,582 340.620,512	62	488.035,864 340.640,983	20.543
64	488.032,916 340.676,956	65	488.032,31 340.688,029	11.09
67	488.031,595 340.701,113	68	488.027,774 340.700,941	3.825
70	488.034,36 340.621,303	71	488.041,13 340.543,017	78.578
73	488.054,372 340.389,914	74	488.055,152 340.380,888	9.06
76	488.063,596 340.230,48	77	488.066,46 340.150,989	79.543
79	488.069,747 340.132,03	80	488.073,73 340.117,435	15.129
82	488.080,305 340.027,046	83	488.082,089 339.999,301	27.802
85	488.089,645 339.957,595	86	488.090,797 339.946,845	10.812
88	488.094,329 339.778,548	89	488.087,888 339.746,912	32.285
91	488.094,896 339.650,759	92	488.095,608 339.646,224	4.591
94	488.097,68 339.633,016	95	488.098,543 339.627,512	5.571
97	488.085,075 339.599,708	98	488.083,502 339.598,709	1.863
100	488.065,089 339.587,021	101	488.045,976 339.574,889	22.638
103	488.033,74 339.562,217	104	488.024,006 339.550,48	15.248
106	488.009,752 339.520,939	107	488.006,988 339.510,871	10.441
109	488.001,328 339.490,256	110	487.997,801 339.466,255	24.259
112	487.996,619 339.433,477	113	487.996,93 339.431,089	2.408
115	487.999,523 339.411,2	116	488.003,753 339.396,579	15.221

Punct început	X / Y	Punct sfârşit	X / Y	Lungime segment
20	488.097,092 339.662,574	21	488.091,597 339.697,605	35.459
23	488.098,249 339.777,751	24	488.107,874 339.825,027	48.246
26	488.089,419 339.970,94	27	488.086,073 339.999,667	28.921
29	488.077,904 340.105,3	30	488.077,465 340.109,249	3.973
32	488.073,418 340.145,717	33	488.073,399 340.146,077	0.361
35	488.069,542 340.218,854	36	488.068,803 340.232,789	13.955
38	488.065,933 340.276,693	39	488.065,6 340.281,784	5.102
41	488.063,429 340.314,998	42	488.063,03 340.321,098	6.113
44	488.061,305 340.345,711	45	488.061,029 340.351,574	5.869
47	488.058,885 340.383,591	48	488.057,529 340.403,834	20.288
50	488.055,956 340.424,084	51	488.054,004 340.444,315	20.325
53	488.052,075 340.464,577	54	488.048,227 340.508,122	43.715
56	488.046,37 340.528,567	57	488.044,703 340.544,946	16.464
59	488.040,254 340.588,672	60	488.039,3 340.600,042	11.41
62	488.035,864 340.640,983	63	488.033,048 340.674,528	33.663
65	488.032,31 340.688,029	66	488.031,951 340.694,597	6.578
68	488.027,774 340.700,941	69	488.031,932 340.650,653	50.46
71	488.041,13 340.543,017	72	488.048,729 340.455,158	88.187
74	488.055,152 340.380,888	75	488.060,291 340.277,378	103.637
77	488.066,46 340.150,989	78	488.067,374 340.145,715	5.353
80	488.073,73 340.117,435	81	488.075,325 340.099,516	17.99
83	488.082,089 339.999,301	84	488.085,494 339.970,068	29.431
86	488.090,797 339.946,845	87	488.103,831 339.825,217	122.324
89	488.087,888 339.746,912	90	488.087,597 339.697,342	49.571
92	488.095,608 339.646,224	93	488.096,615 339.639,8	6.502
95	488.098,543 339.627,512	96	488.096,021 339.609,87	17.821
98	488.083,502 339.598,709	99	488.073,277 339.592,219	12.111
101	488.045,976 339.574,889	102	488.044,339 339.573,85	1.939
104	488.024,006 339.550,48	105	488.012,187 339.525,985	27.197
107	488.006,988 339.510,871	108	488.003,218 339.497,14	14.239
110	487.997,801 339.466,255	111	487.996,426 339.456,896	9.459
113	487.996,93 339.431,089	114	487.999,383 339.412,272	18.976
116	488.003,753 339.396,579	117	488.005,945 339.389,003	7.887

Punct început	X / Y	Punct sfârşit	X / Y	Lungime segment
21	488.091,597 339.697,605	22	488.091,885 339.746,497	48.893
24	488.107,874 339.825,027	25	488.093,576 339.958,449	134.186
27	488.086,073 339.999,667	28	488.079,609 340.095,546	96.097
30	488.077,465 340.109,249	31	488.076,801 340.115,239	6.027
33	488.073,399 340.146,077	34	488.071,774 340.176,735	30.701
36	488.068,803 340.232,789	37	488.067,768 340.248,628	15.873
39	488.065,6 340.281,784	40	488.064,268 340.302,167	20.426
42	488.063,03 340.321,098	43	488.061,702 340.341,417	20.362
45	488.061,029 340.351,574	46	488.060,241 340.363,346	11.798
48	488.057,529 340.403,834	49	488.056,666 340.416,725	12.92
51	488.054,004 340.444,315	52	488.052,363 340.461,313	17.077
54	488.048,227 340.508,122	55	488.046,752 340.524,813	16.756
57	488.044,703 340.544,946	58	488.041,18 340.579,577	34.81
60	488.039,3 340.600,042	61	488.037,582 340.620,512	20.542
63	488.033,048 340.674,528	64	488.032,916 340.676,956	2.432
66	488.031,951 340.694,597	67	488.031,595 340.701,113	6.526
69	488.031,932 340.650,653	70	488.034,36 340.621,303	29.45
72	488.048,729 340.455,158	73	488.054,372 340.389,914	65.488
75	488.060,291 340.277,378	76	488.063,596 340.230,48	47.014
78	488.067,374 340.145,715	79	488.069,747 340.132,03	13.889
81	488.075,325 340.099,516	82	488.080,305 340.027,046	72.641
84	488.085,494 339.970,068	85	488.089,645 339.957,595	13.146
87	488.103,831 339.825,217	88	488.094,329 339.778,548	47.627
90	488.087,597 339.697,342	91	488.094,896 339.650,759	47.151
93	488.096,615 339.639,8	94	488.097,68 339.633,016	6.867
96	488.096,021 339.609,87	97	488.085,075 339.599,708	14.936
99	488.073,277 339.592,219	100	488.065,089 339.587,021	9.699
102	488.044,339 339.573,85	103	488.033,74 339.562,217	15.737
105	488.012,187 339.525,985	106	488.009,752 339.520,939	5.603
108	488.003,218 339.497,14	109	488.001,328 339.490,256	7.139
111	487.996,426 339.456,896	112	487.996,619 339.433,477	23.42
114	487.999,383 339.412,272	115	487.999,523 339.411,2	1.081
117	488.005,945 339.389,003	118	488.013,639 339.373,804	17.035

Punct început	X / Y	Punct sfârşit	X / Y	Lungime segment
118	488.013,639 339.373,804	119	488.025,253 339.358,296	19.375
121	488.035,779 339.347,644	122	488.051,471 339.331,764	22.325
124	488.065,197 339.317,874	125	488.069,358 339.306,218	12.376
127	488.078,137 339.281,622	128	488.079,468 339.277,894	3.958
130	488.085,035 339.262,298	131	488.086,038 339.256,378	6.004
133	488.094,931 339.203,919	134	488.097,246 339.181,699	22.34
136	488.100,031 339.154,966	137	488.102,453 339.141,326	13.853
139	488.104,267 339.131,121	140	488.105,473 339.124,33	6.897
142	488.106,891 339.117,541	143	488.108,224 339.112,111	5.591
145	488.117,203 339.075,526	146	488.117,891 339.066,675	8.878
148	488.119,934 339.040,412	149	488.120,451 339.033,769	6.663
151	488.121,22 339.023,875	152	488.121,987 339.014,016	9.889
154	488.123,015 339.000,792	155	488.124,041 338.987,597	13.235
157	488.125,312 338.971,248	158	488.127,416 338.956,758	14.642
160	488.130,843 338.947,98	161	488.133,516 338.941,132	7.351
163	488.136,745 338.932,86	164	488.137,467 338.931,011	1.985
166	488.140,733 338.922,644	167	488.145,848 338.909,538	14.069
169	488.151,661 338.894,646	170	488.155,314 338.885,287	10.047
172	488.164,116 338.862,74	173	488.166,055 338.857,772	5.333
175	488.169,598 338.848,696	176	488.173,123 338.839,665	9.695
178	488.184,704 338.809,995	179	488.188,153 338.801,16	9.484
181	488.194,316 338.785,371	182	488.197,716 338.776,661	9.35
184	488.197,986 338.771,784	185	488.195,204 338.768,154	4.573
187	488.187,185 338.757,694	188	488.177,786 338.758,087	9.407
190	487.785,039 338.779,922	191	487.780,944 338.780,149	4.101
193	487.679,023 338.787,585	194	487.638,782 338.791,224	40.405
196	487.752,217 338.777,74	197	488.040,912 338.761,69	289.141
199	488.202,033 338.770,488	200	488.201,802 338.777,193	6.709
202	488.167,842 338.864,195	203	488.155,273 338.896,393	34.564
205	488.129,289 338.971,691	206	488.121,166 339.076,162	104.786
208	488.103,995 339.155,513	209	488.098,896 339.204,461	49.213

Punct început	X / Y	Punct sfârşit	X / Y	Lungime segment
119	488.025,253 339.358,296	120	488.033,604 339.349,844	11.882
122	488.051,471 339.331,764	123	488.062,508 339.320,595	15.702
125	488.069,358 339.306,218	126	488.074,429 339.292,01	15.086
128	488.079,468 339.277,894	129	488.080,723 339.274,379	3.732
131	488.086,038 339.256,378	132	488.092,007 339.221,168	35.712
134	488.097,246 339.181,699	135	488.098,668 339.168,05	13.723
137	488.102,453 339.141,326	138	488.103,058 339.137,922	3.457
140	488.105,473 339.124,33	141	488.106,124 339.120,668	3.719
143	488.108,224 339.112,111	144	488.114,859 339.085,075	27.838
146	488.117,891 339.066,675	147	488.119,417 339.047,063	19.671
149	488.120,451 339.033,769	150	488.121,214 339.023,951	9.848
152	488.121,987 339.014,016	153	488.122,565 339.006,578	7.46
155	488.124,041 338.987,597	156	488.124,553 338.981,01	6.607
158	488.127,416 338.956,758	159	488.128,23 338.954,674	2.237
161	488.133,516 338.941,132	162	488.134,099 338.939,639	1.603
164	488.137,467 338.931,011	165	488.139,394 338.926,073	5.301
167	488.145,848 338.909,538	168	488.151,547 338.894,939	15.672
170	488.155,314 338.885,287	171	488.158,913 338.876,068	9.897
173	488.166,055 338.857,772	174	488.167,808 338.853,282	4.82
176	488.173,123 338.839,665	177	488.176,637 338.830,662	9.664
179	488.188,153 338.801,16	180	488.191,515 338.792,546	9.247
182	488.197,716 338.776,661	183	488.197,828 338.776,374	0.308
185	488.195,204 338.768,154	186	488.188,567 338.759,497	10.908
188	488.177,786 338.758,087	189	488.041,134 338.765,684	136.863
191	487.780,944 338.780,149	192	487.752,501 338.781,73	28.487
194	487.638,782 338.791,224	195	487.636,332 338.787,803	4.208
197	488.040,912 338.761,69	198	488.188,977 338.753,459	148.294
200	488.201,802 338.777,193	201	488.180,41 338.831,997	58.831
203	488.155,273 338.896,393	204	488.131,309 338.957,786	65.904
206	488.121,166 339.076,162	207	488.110,04 339.121,495	46.678
209	488.098,896 339.204,461	1	488.088,92 339.263,313	59.692

Punct început	X / Y	Punct sfârşit	X / Y	Lungime segment
120	488.033,604 339.349,844	121	488.035,779 339.347,644	3.094
123	488.062,508 339.320,595	124	488.065,197 339.317,874	3.826
126	488.074,429 339.292,01	127	488.078,137 339.281,622	11.03
129	488.080,723 339.274,379	130	488.085,035 339.262,298	12.827
132	488.092,007 339.221,168	133	488.094,931 339.203,919	17.495
135	488.098,668 339.168,05	136	488.100,031 339.154,966	13.155
138	488.103,058 339.137,922	139	488.104,267 339.131,121	6.908
141	488.106,124 339.120,668	142	488.106,891 339.117,541	3.22
144	488.114,859 339.085,075	145	488.117,203 339.075,526	9.832
147	488.119,417 339.047,063	148	488.119,934 339.040,412	6.671
150	488.121,214 339.023,951	151	488.121,22 339.023,875	0.076
153	488.122,565 339.006,578	154	488.123,015 339.000,792	5.803
156	488.124,553 338.981,01	157	488.125,312 338.971,248	9.791
159	488.128,23 338.954,674	160	488.130,843 338.947,98	7.186
162	488.134,099 338.939,639	163	488.136,745 338.932,86	7.277
165	488.139,394 338.926,073	166	488.140,733 338.922,644	3.681
168	488.151,547 338.894,939	169	488.151,661 338.894,646	0.314
171	488.158,913 338.876,068	172	488.164,116 338.862,74	14.308
174	488.167,808 338.853,282	175	488.169,598 338.848,696	4.923
177	488.176,637 338.830,662	178	488.184,704 338.809,995	22.186
180	488.191,515 338.792,546	181	488.194,316 338.785,371	7.702
183	488.197,828 338.776,374	184	488.197,986 338.771,784	4.593
186	488.188,567 338.759,497	187	488.187,185 338.757,694	2.272
189	488.041,134 338.765,684	190	487.785,039 338.779,922	256.49
192	487.752,501 338.781,73	193	487.679,023 338.787,585	73.711
195	487.636,332 338.787,803	196	487.752,217 338.777,74	116.321
198	488.188,977 338.753,459	199	488.202,033 338.770,488	21.458
201	488.180,41 338.831,997	202	488.167,842 338.864,195	34.564
204	488.131,309 338.957,786	205	488.129,289 338.971,691	14.051
207	488.110,04 339.121,495	208	488.103,995 339.155,513	34.551

**** Lungimile segmentelor sunt determinate în planul de proiecţie Stereo 70 şi sunt rotunjite la 1 milimetru.**
***** Distanţa dintre puncte este formată din segmente cumulate ce sunt mai mici decât valoarea 1 milimetru.**

DATE DESPRE IMOBILUL NR. 2566

Oficiul de Cadastru şi Publicitate Imobiliară ARGES
Biroul de Cadastru şi Publicitate Imobiliară Costesti

A. Partea I. Descrierea imobilului

TEREN Extravilan

Adresa: Jud. Arges

Nr. Crt	Nr cadastral Nr. topografic	Suprafaţa* (mp)	Observaţii / Referinţe
A1		Din acte: 15.000 Masurata: 2.572	Sector cadastral:53 Teren neimprejmuit;

B. Partea II. Proprietari şi acte

Inscrieri privitoare la dreptul de proprietate şi alte drepturi reale		Referinţe
/		
Act Administrativ nr. 58945, din 03/01/1995 emis de CJPSDPAT ARGES;		
B1	Intabulare, drept de PROPRIETATE, dobandit prin Reconstituire, cota actuala 1/1, cota initiala 1/1	A1
	1) **STANCU A DIDINA**, lipsă CNP 2) **CONSTANTIN MARIN**, lipsă CNP 3) **NISTOROAIA DUMITRU**, lipsă CNP 4) **GHIONEA MARIA**, lipsă CNP	

C. Partea III. SARCINI .

Inscrieri privind dezmembramintele dreptului de proprietate, drepturi reale de garanţie şi sarcini	Referinţe
NU SUNT	

Anexa Nr. 1 La Partea I

Teren

Nr cadastral	Suprafaţa (mp)*	Observaţii / Referinţe
	Din acte: 15.000 Masurata: 2.572	

* Suprafaţa este determinată in planul de proiecţie Stereo 70.

DETALII LINIARE IMOBIL

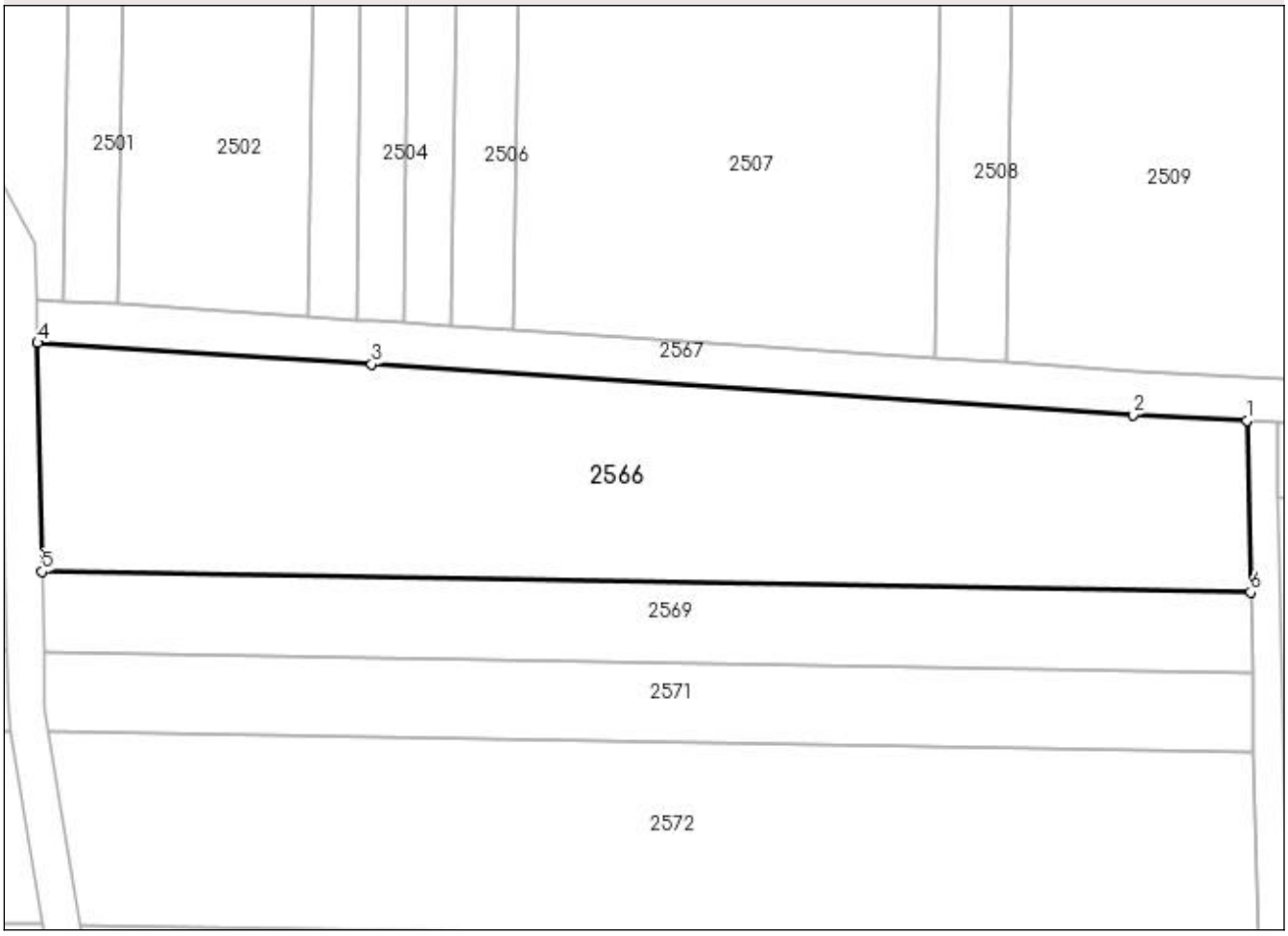

Date referitoare la teren

Crt	Categorie folosinţă	Intra vilan	Suprafaţa (mp)	Tarla	Parcelă	Nr. topo	Observaţii / Referinţe
1	arabil	NU	2.572	33	447	-	diferenta de suprafata se regaseste la ID 2715

Lungime Segmente
1) Valorile lungimilor segmentelor sunt obţinute din proiecţie în plan.

Punct început	X / Y	Punct sfârşit	X / Y	Lungime segment (** (m)
1	487.351,903 339.678,755	2	487.340,141 339.679,329	11.776
2	487.340,141 339.679,329	3	487.261,484 339.684,55	78.83
3	487.261,484 339.684,55	4	487.226,978 339.686,774	34.578
4	487.226,978 339.686,774	5	487.227,448 339.663,145	23.634

Punct început	X / Y	Punct sfârşit	X / Y	Lungime segment (** (m)
5	487.227,448 339.663,145	6	487.352,295 339.661,025	124.865
6	487.352,295 339.661,025	1	487.351,903 339.678,755	17.734

** Lungimile segmentelor sunt determinate în planul de proiecţie Stereo 70 şi sunt rotunjite la 1 milimetru.
*** Distanţa dintre puncte este formată din segmente cumulate ce sunt mai mici decât valoarea 1 milimetru.

DATE DESPRE IMOBILUL NR. 2567

Oficiul de Cadastru şi Publicitate Imobiliară ARGES
Biroul de Cadastru şi Publicitate Imobiliară Costesti

A. Partea I. Descrierea imobilului

TEREN Extravilan

Adresa: Jud. Arges

Nr. Crt	Nr cadastral Nr. topografic	Suprafaţa* (mp)	Observaţii / Referinţe
A1		3.917	Sector cadastral:53 Teren neimprejmuit;

B. Partea II. Proprietari şi acte

Inscrieri privitoare la dreptul de proprietate şi alte drepturi reale		Referinţe
/		
Act Administrativ nr. 52, din 26/07/2023 emis de CONSILIUL LOCAL STOLNICI;		
B1	Intabulare, drept de PROPRIETATE, dobandit prin Lege, cota actuala 1/1, cota initiala 1/1	A1
	1) **COMUNA STOLNICI**, CIF:4469493, Domeniul public	

C. Partea III. SARCINI .

Inscrieri privind dezmembramintele dreptului de proprietate, drepturi reale de garanţie şi sarcini	Referinţe
NU SUNT	

Anexa Nr. 1 La Partea I

Teren

Nr cadastral	Suprafaţa (mp)*	Observaţii / Referinţe
	3.917	

* Suprafaţa este determinată in planul de proiecţie Stereo 70.

DETALII LINIARE IMOBIL

Date referitoare la teren

Crt	Categorie folosinţă	Intra vilan	Suprafaţa (mp)	Tarla	Parcelă	Nr. topo	Observaţii / Referinţe
1	drum	NU	3.917	33	444	-	

Lungime Segmente

1) Valorile lungimilor segmentelor sunt obţinute din proiecţie în plan.

Punct început	X / Y	Punct sfârşit	X / Y	Lungime segment
1	488.095,608 339.646,224	2	488.094,896 339.650,759	4.591
4	488.044,711 339.652,936	5	488.038,217 339.653,218	6.5
7	488.018,868 339.654,058	8	488.009,204 339.654,477	9.673
10	487.962,625 339.656,498	11	487.938,665 339.657,538	23.983
13	487.926,194 339.658,079	14	487.910,754 339.658,749	15.455
16	487.901,037 339.659,155	17	487.881,813 339.659,959	19.241

Punct început	X / Y	Punct sfârşit	X / Y	Lungime segment
2	488.094,896 339.650,759	3	488.060,906 339.652,234	34.022
5	488.038,217 339.653,218	6	488.029,471 339.653,598	8.754
8	488.009,204 339.654,477	9	487.991,907 339.655,227	17.313
11	487.938,665 339.657,538	12	487.933,869 339.657,746	4.801
14	487.910,754 339.658,749	15	487.905,84 339.658,954	4.918
17	487.881,813 339.659,959	18	487.872,195 339.660,361	9.626

Punct început	X / Y	Punct sfârşit	X / Y	Lungime segment
3	488.060,906 339.652,234	4	488.044,711 339.652,936	16.21
6	488.029,471 339.653,598	7	488.018,868 339.654,058	10.613
9	487.991,907 339.655,227	10	487.962,625 339.656,498	29.31
12	487.933,869 339.657,746	13	487.926,194 339.658,079	7.682
15	487.905,84 339.658,954	16	487.901,037 339.659,155	4.807
18	487.872,195 339.660,361	19	487.845,24 339.661,489	26.979

Punct început	X / Y	Punct sfârşit	X / Y	Lungime segment
19	487.845,24 339.661,489	20	487.832,04 339.662,041	13.212
22	487.807,448 339.663,07	23	487.795,866 339.663,554	11.592
25	487.756,246 339.665,212	26	487.724,801 339.666,527	31.472
28	487.710,279 339.667,134	29	487.696,72 339.667,702	13.571
31	487.667,65 339.668,918	32	487.657,955 339.669,323	9.703
34	487.640,982 339.670,033	35	487.636,132 339.670,236	4.854
37	487.612,838 339.671,21	38	487.609,051 339.671,369	3.79
40	487.575,048 339.672,791	41	487.570,188 339.672,995	4.864
43	487.560,173 339.673,413	44	487.547,041 339.673,963	13.144
46	487.503,994 339.675,846	47	487.494,244 339.676,321	9.762
49	487.449,54 339.678,5	50	487.434,881 339.679,215	14.676
52	487.388,405 339.681,481	53	487.378,855 339.681,947	9.561
55	487.361,753 339.682,78	56	487.340,4 339.683,821	21.378
58	487.319,764 339.685,191	59	487.276,145 339.688,087	43.715
61	487.264,839 339.688,838	62	487.261,778 339.689,041	3.068
64	487.255,004 339.689,477	65	487.235,326 339.690,745	19.719
67	487.226,888 339.691,289	68	487.226,978 339.686,774	4.516
70	487.340,141 339.679,329	71	487.351,903 339.678,755	11.776
73	487.515,666 339.670,771	74	487.910,563 339.654,253	395.242

Punct început	X / Y	Punct sfârşit	X / Y	Lungime segment
20	487.832,04 339.662,041	21	487.823,364 339.662,404	8.684
23	487.795,866 339.663,554	24	487.764,272 339.664,876	31.622
26	487.724,801 339.666,527	27	487.719,961 339.666,729	4.844
29	487.696,72 339.667,702	30	487.691,877 339.667,904	4.847
32	487.657,955 339.669,323	33	487.649,712 339.669,668	8.25
35	487.636,132 339.670,236	36	487.622,546 339.670,804	13.598
38	487.609,051 339.671,369	39	487.599,34 339.671,775	9.719
41	487.570,188 339.672,995	42	487.565,035 339.673,21	5.157
44	487.547,041 339.673,963	45	487.515,869 339.675,267	31.199
47	487.494,244 339.676,321	48	487.476,391 339.677,191	17.874
50	487.434,881 339.679,215	51	487.409,257 339.680,464	25.654
53	487.378,855 339.681,947	54	487.366,654 339.682,541	12.215
56	487.340,4 339.683,821	57	487.327,125 339.684,703	13.304
59	487.276,145 339.688,087	60	487.269,755 339.688,511	6.404
62	487.261,778 339.689,041	63	487.259,922 339.689,16	1.86
65	487.235,326 339.690,745	66	487.229,716 339.691,107	5.622
68	487.226,978 339.686,774	69	487.261,484 339.684,55	34.578
71	487.351,903 339.678,755	72	487.355,009 339.678,54	3.113
74	487.910,563 339.654,253	1	488.095,608 339.646,224	185.219

Punct început	X / Y	Punct sfârşit	X / Y	Lungime segment
21	487.823,364 339.662,404	22	487.807,448 339.663,07	15.93
24	487.764,272 339.664,876	25	487.756,246 339.665,212	8.033
27	487.719,961 339.666,729	28	487.710,279 339.667,134	9.69
30	487.691,877 339.667,904	31	487.667,65 339.668,918	24.248
33	487.649,712 339.669,668	34	487.640,982 339.670,033	8.738
36	487.622,546 339.670,804	37	487.612,838 339.671,21	9.716
39	487.599,34 339.671,775	40	487.575,048 339.672,791	24.313
42	487.565,035 339.673,21	43	487.560,173 339.673,413	4.866
45	487.515,869 339.675,267	46	487.503,994 339.675,846	11.889
48	487.476,391 339.677,191	49	487.449,54 339.678,5	26.883
51	487.409,257 339.680,464	52	487.388,405 339.681,481	20.877
54	487.366,654 339.682,541	55	487.361,753 339.682,78	4.907
57	487.327,125 339.684,703	58	487.319,764 339.685,191	7.377
60	487.269,755 339.688,511	61	487.264,839 339.688,838	4.927
63	487.259,922 339.689,16	64	487.255,004 339.689,477	4.928
66	487.229,716 339.691,107	67	487.226,888 339.691,289	2.834
69	487.261,484 339.684,55	70	487.340,141 339.679,329	78.83
72	487.355,009 339.678,54	73	487.515,666 339.670,771	160.845

** Lungimile segmentelor sunt determinate în planul de proiecţie Stereo 70 şi sunt rotunjite la 1 milimetru.
*** Distanţa dintre puncte este formată din segmente cumulate ce sunt mai mici decât valoarea 1 milimetru.

DATE DESPRE IMOBILUL NR. 2568

Oficiul de Cadastru şi Publicitate Imobiliară ARGES
Biroul de Cadastru şi Publicitate Imobiliară Costesti

A. Partea I. Descrierea imobilului

TEREN Extravilan

Adresa: Jud. Arges

Nr. Crt	Nr cadastral Nr. topografic	Suprafaţa* (mp)	Observaţii / Referinţe
A1	80714	5.000	Sector cadastral:53 Teren neimprejmuit;

B. Partea II. Proprietari şi acte

Inscrieri privitoare la dreptul de proprietate şi alte drepturi reale		Referinţe
2638 / 25/03/2014		
Act Notarial nr. 1035, din 20/03/2014 emis de SIMONESCU DIACONU NICOLAE;		
B3	Intabulare, drept de PROPRIETATEbun comun,, dobandit prin Conventie, cota actuala 1/1, cota initiala 1/1	A1
	1) **FULGA MARIN** 2) **FULGA MARIA LUMINITA**, , soti	

C. Partea III. SARCINI .

Inscrieri privind dezmembramintele dreptului de proprietate, drepturi reale de garanţie şi sarcini	Referinţe
NU SUNT	

Anexa Nr. 1 La Partea I

Teren

Nr cadastral	Suprafaţa (mp)*	Observaţii / Referinţe
80714	5.000	

* Suprafaţa este determinată in planul de proiecţie Stereo 70.

DETALII LINIARE IMOBIL

Date referitoare la teren

Crt	Categorie folosinţă	Intra vilan	Suprafaţa (mp)	Tarla	Parcelă	Nr. topo	Observaţii / Referinţe
1	arabil	NU	5.000	33	447	-	

Lungime Segmente
1) Valorile lungimilor segmentelor sunt obţinute din proiecţie în plan.

Punct început	X / Y	Punct sfârşit	X / Y	Lungime segment (** (m)
1	487.355,009 339.678,54	2	487.355,179 339.670,814	7.728
2	487.355,179 339.670,814	3	488.096,615 339.639,8	742.084
3	488.096,615 339.639,8	4	488.095,608 339.646,224	6.502
4	488.095,608 339.646,224	5	487.910,563 339.654,253	185.219
5	487.910,563 339.654,253	6	487.515,666 339.670,771	395.242

Punct început	X / Y	Punct sfârşit	X / Y	Lungime segment (** (m)
6	487.515,666 339.670,771	1	487.355,009 339.678,54	160.845

** Lungimile segmentelor sunt determinate în planul de proiecţie Stereo 70 şi sunt rotunjite la 1 milimetru.
*** Distanţa dintre puncte este formată din segmente cumulate ce sunt mai mici decât valoarea 1 milimetru.

DATE DESPRE IMOBILUL NR. 2569

Oficiul de Cadastru şi Publicitate Imobiliară ARGES
Biroul de Cadastru şi Publicitate Imobiliară Costesti

A. Partea I. Descrierea imobilului

TEREN Extravilan

Adresa: Jud. Arges

Nr. Crt	Nr cadastral Nr. topografic	Suprafaţa* (mp)	Observaţii / Referinţe
A1		Din acte: 5.000 Masurata: 1.033	Sector cadastral:53 Teren neimprejmuit;

B. Partea II. Proprietari şi acte

Inscrieri privitoare la dreptul de proprietate şi alte drepturi reale		Referinţe
/		
Act Notarial nr. 242, din 22/04/2003 emis de BNP DANCIU ILIE;		
B1	Intabulare, drept de PROPRIETATEbun propriu , dobandit prin Iesire Din Indiviziune, cota actuala 1/1, cota initiala 1/1	A1
	1) **DINA DUMITRU**	

C. Partea III. SARCINI .

Inscrieri privind dezmembramintele dreptului de proprietate, drepturi reale de garanţie şi sarcini	Referinţe
NU SUNT	

Anexa Nr. 1 La Partea I

Teren

Nr cadastral	Suprafaţa (mp)*	Observaţii / Referinţe
	Din acte: 5.000 Masurata: 1.033	

* Suprafaţa este determinată in planul de proiecţie Stereo 70.

DETALII LINIARE IMOBIL

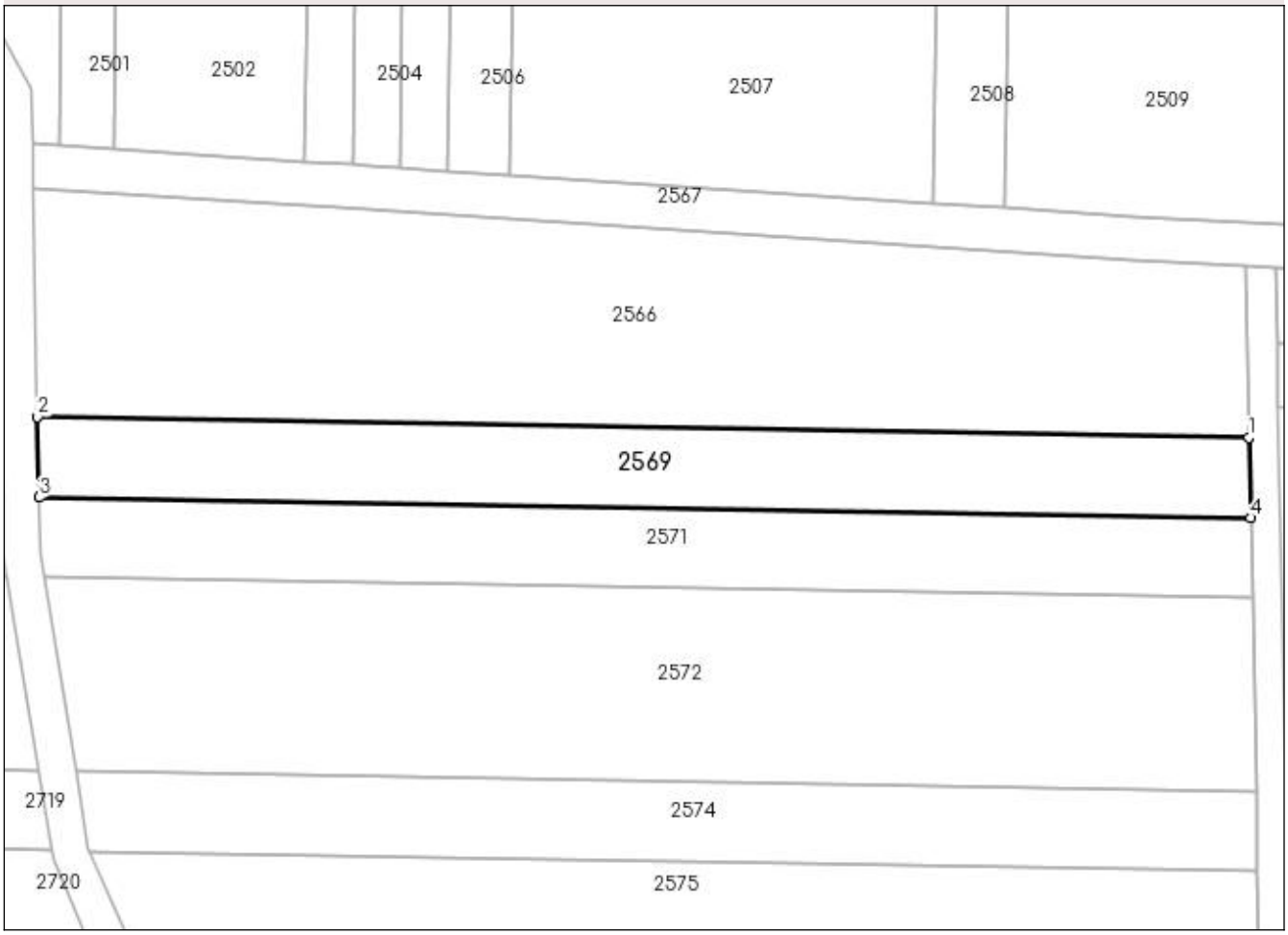

Date referitoare la teren

Crt	Categorie folosinţă	Intra vilan	Suprafaţa (mp)	Tarla	Parcelă	Nr. topo	Observaţii / Referinţe
1	arabil	NU	1.033	33	447	-	diferenta de suprafata se regaseste la ID 2716

Lungime Segmente
1) Valorile lungimilor segmentelor sunt obţinute din proiecţie în plan.

Punct început	X / Y	Punct sfârşit	X / Y	Lungime segment (** (m)
1	487.352,295 339.661,025	2	487.227,448 339.663,145	124.865
2	487.227,448 339.663,145	3	487.227,612 339.654,871	8.276
3	487.227,612 339.654,871	4	487.352,477 339.652,751	124.883
4	487.352,477 339.652,751	1	487.352,295 339.661,025	8.276

** Lungimile segmentelor sunt determinate în planul de proiecţie Stereo 70 şi sunt rotunjite la 1 milimetru.
*** Distanţa dintre puncte este formată din segmente cumulate ce sunt mai mici decât valoarea 1 milimetru.

DATE DESPRE IMOBILUL NR. 2570

Oficiul de Cadastru şi Publicitate Imobiliară ARGES
Biroul de Cadastru şi Publicitate Imobiliară Costesti

A. Partea I. Descrierea imobilului

TEREN Extravilan

Adresa: Jud. Arges, Punct "Polifronie"

Nr. Crt	Nr cadastral Nr. topografic	Suprafaţa* (mp)	Observaţii / Referinţe
A1	80743	5.000	Sector cadastral:53 Teren neimprejmuit;

B. Partea II. Proprietari şi acte

Inscrieri privitoare la dreptul de proprietate şi alte drepturi reale		Referinţe
2641 / 25/03/2014		
Act Notarial nr. 1035, din 20/03/2014 emis de SIMONESCU DIACONU NICOLAE;		
B5	Intabulare, drept de PROPRIETATEbun comun,, dobandit prin Conventie, cota actuala 1/1, cota initiala 1/1	A1
	1) **FULGA MARIN** 2) **FULGA MARIA LUMINITA**, , soti	

C. Partea III. SARCINI .

Inscrieri privind dezmembramintele dreptului de proprietate, drepturi reale de garanţie şi sarcini	Referinţe
NU SUNT	

Anexa Nr. 1 La Partea I

Teren

Nr cadastral	Suprafaţa (mp)*	Observaţii / Referinţe
80743	5.000	

* Suprafaţa este determinată in planul de proiecţie Stereo 70.

DETALII LINIARE IMOBIL

Date referitoare la teren

Crt	Categorie folosinţă	Intra vilan	Suprafaţa (mp)	Tarla	Parcelă	Nr. topo	Observaţii / Referinţe
1	arabil	NU	5.000	33	447	-	

Lungime Segmente
1) Valorile lungimilor segmentelor sunt obţinute din proiecţie în plan.

Punct început	X / Y	Punct sfârşit	X / Y	Lungime segment (** (m)
1	487.355,179 339.670,814	2	487.355,328 339.664,069	6.747
2	487.355,328 339.664,069	3	488.097,68 339.633,016	743.001
3	488.097,68 339.633,016	4	488.096,615 339.639,8	6.867
4	488.096,615 339.639,8	1	487.355,179 339.670,814	742.084

** Lungimile segmentelor sunt determinate în planul de proiecţie Stereo 70 şi sunt rotunjite la 1 milimetru.
*** Distanţa dintre puncte este formată din segmente cumulate ce sunt mai mici decât valoarea 1 milimetru.

DATE DESPRE IMOBILUL NR. 2571

Oficiul de Cadastru şi Publicitate Imobiliară ARGES
Biroul de Cadastru şi Publicitate Imobiliară Costesti

A. Partea I. Descrierea imobilului

TEREN Extravilan

Adresa: Jud. Arges

Nr. Crt	Nr cadastral Nr. topografic	Suprafaţa* (mp)	Observaţii / Referinţe
A1		Din acte: 5.000 Masurata: 1.032	Sector cadastral:53 Teren neimprejmuit;

B. Partea II. Proprietari şi acte

Inscrieri privitoare la dreptul de proprietate şi alte drepturi reale		Referinţe
/		
Act Administrativ nr. 96491, din 23/05/1997 emis de CJPSDPAT ARGES;		
B1	Intabulare, drept de PROPRIETATE, dobandit prin Reconstituire, cota actuala 1/1, cota initiala 1/1	A1
	1) **DINA GH MARIN**	

C. Partea III. SARCINI .

Inscrieri privind dezmembramintele dreptului de proprietate, drepturi reale de garanţie şi sarcini	Referinţe
NU SUNT	

Anexa Nr. 1 La Partea I

Teren

Nr cadastral	Suprafaţa (mp)*	Observaţii / Referinţe
	Din acte: 5.000 Masurata: 1.032	

* Suprafaţa este determinată in planul de proiecţie Stereo 70.

DETALII LINIARE IMOBIL

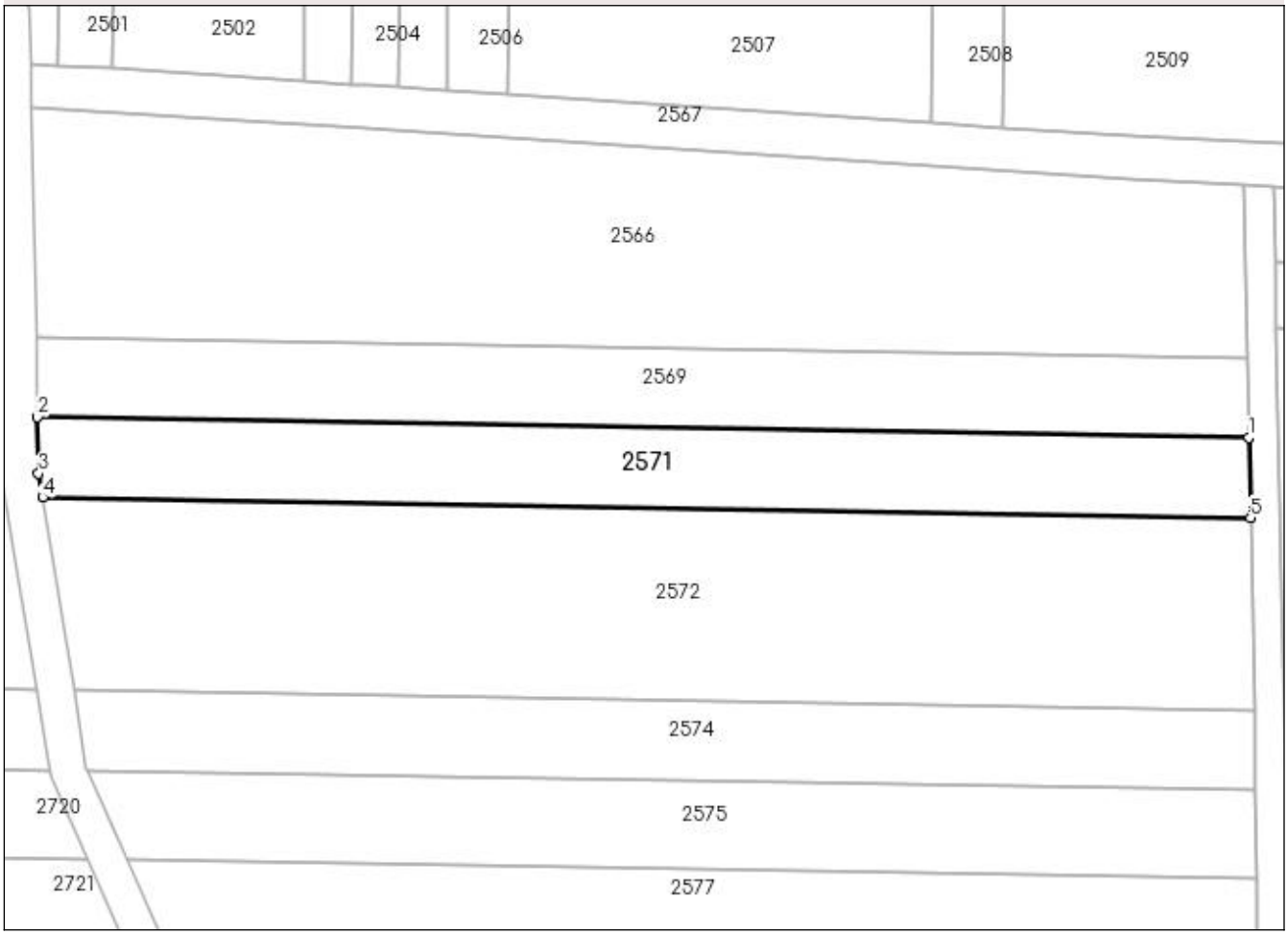

Date referitoare la teren

Crt	Categorie folosinţă	Intra vilan	Suprafaţa (mp)	Tarla	Parcelă	Nr. topo	Observaţii / Referinţe
1	arabil	NU	1.032	33	447	-	diferenta de suprafata se regaseste la ID 2717

Lungime Segmente
1) Valorile lungimilor segmentelor sunt obţinute din proiecţie în plan.

Punct început	X / Y	Punct sfârşit	X / Y	Lungime segment (** (m)
1	487.352,477 339.652,751	2	487.227,612 339.654,871	124.883
2	487.227,612 339.654,871	3	487.227,727 339.649,074	5.798
3	487.227,727 339.649,074	4	487.228,13 339.646,595	2.512
4	487.228,13 339.646,595	5	487.352,66 339.644,481	124.548

Punct început	X / Y	Punct sfârşit	X / Y	Lungime segment (** (m)
5	487.352,66 339.644,481	1	487.352,477 339.652,751	8.272

** Lungimile segmentelor sunt determinate în planul de proiecţie Stereo 70 şi sunt rotunjite la 1 milimetru.
*** Distanţa dintre puncte este formată din segmente cumulate ce sunt mai mici decât valoarea 1 milimetru.

DATE DESPRE IMOBILUL NR. 2572

Oficiul de Cadastru şi Publicitate Imobiliară ARGES
Biroul de Cadastru şi Publicitate Imobiliară Costesti

A. Partea I. Descrierea imobilului

TEREN Extravilan

Adresa: Jud. Arges

Nr. Crt	Nr cadastral Nr. topografic	Suprafaţa* (mp)	Observaţii / Referinţe
A1		Din acte: 12.000 Masurata: 2.442	Sector cadastral:53 Teren neimprejmuit;

B. Partea II. Proprietari şi acte

Inscrieri privitoare la dreptul de proprietate şi alte drepturi reale		Referinţe
11046 / 23/11/2012		
Act Administrativ nr. 113503, din 08/01/2002 emis de COMISIA JUDETEANA ARGES (act notarial nr. 3965/05-11-2012 emis de N.P. SIMONESCU DIACONU NICOLAE; act administrativ nr. 6650/08-11-2012 emis de PRIMARIA COMUNEI STOLNICI; act administrativ nr. 6651/08-11-2012 emis de PRIMARIA COMUNEI STOLNICI;);		
B1	Intabulare, drept de PROPRIETATE, dobandit prin Reconstituire, cota actuala 1/1, cota initiala 1/1	A1
	1) **CIUCĂ PETRE**	
	OBSERVATII: înscriere provenita din CF80611	

C. Partea III. SARCINI .

Inscrieri privind dezmembramintele dreptului de proprietate, drepturi reale de garanţie şi sarcini	Referinţe
NU SUNT	

Anexa Nr. 1 La Partea I

Teren

Nr cadastral	Suprafaţa (mp)*	Observaţii / Referinţe
	Din acte: 12.000 Masurata: 2.442	

* Suprafaţa este determinată in planul de proiecţie Stereo 70.

DETALII LINIARE IMOBIL

Date referitoare la teren

Crt	Categorie folosinţă	Intra vilan	Suprafaţa (mp)	Tarla	Parcelă	Nr. topo	Observaţii / Referinţe
1	arabil	NU	2.442	33	447	-	diferenta de suprafata se regaseste la ID 2718-CF80611

Lungime Segmente
1) Valorile lungimilor segmentelor sunt obţinute din proiecţie în plan.

Punct început	X / Y	Punct sfârşit	X / Y	Lungime segment (** (m)
1	487.352,66 339.644,481	2	487.228,13 339.646,595	124.548
2	487.228,13 339.646,595	3	487.231,359 339.626,709	20.146
3	487.231,359 339.626,709	4	487.353,098 339.624,643	121.757
4	487.353,098 339.624,643	1	487.352,66 339.644,481	19.843

** Lungimile segmentelor sunt determinate în planul de proiecţie Stereo 70 şi sunt rotunjite la 1 milimetru.
*** Distanţa dintre puncte este formată din segmente cumulate ce sunt mai mici decât valoarea 1 milimetru.

DATE DESPRE IMOBILUL NR. 2573

Oficiul de Cadastru şi Publicitate Imobiliară ARGES
Biroul de Cadastru şi Publicitate Imobiliară Costesti

A. Partea I. Descrierea imobilului

TEREN Extravilan

Adresa: Jud. Arges

Nr. Crt	Nr cadastral Nr. topografic	Suprafaţa* (mp)	Observaţii / Referinţe
A1	80779	25.800	Sector cadastral:53 Teren neimprejmuit;

B. Partea II. Proprietari şi acte

Inscrieri privitoare la dreptul de proprietate şi alte drepturi reale		Referinţe
2639 / 25/03/2014		
Act Notarial nr. 1035, din 20/03/2014 emis de SIMONESCU DIACONU NICOLAE;		
B3	Intabulare, drept de PROPRIETATEbun comun,, dobandit prin Conventie, cota actuala 1/1, cota initiala 1/1	A1
	1) **FULGA MARIN** 2) **FULGA MARIA LUMINITA**, , soti	

C. Partea III. SARCINI .

Inscrieri privind dezmembramintele dreptului de proprietate, drepturi reale de garanţie şi sarcini	Referinţe
NU SUNT	

Anexa Nr. 1 La Partea I

Teren

Nr cadastral	Suprafaţa (mp)*	Observaţii / Referinţe
80779	25.800	

* Suprafaţa este determinată in planul de proiecţie Stereo 70.

DETALII LINIARE IMOBIL

Date referitoare la teren

Crt	Categorie folosinţă	Intra vilan	Suprafaţa (mp)	Tarla	Parcelă	Nr. topo	Observaţii / Referinţe
1	arabil	NU	25.800	33	447	-	

Lungime Segmente
1) Valorile lungimilor segmentelor sunt obţinute din proiecţie în plan.

Punct început	X / Y	Punct sfârşit	X / Y	Lungime segment (** (m)
1	487.355,328 339.664,069	2	487.356,099 339.629,136	34.942
2	487.356,099 339.629,136	3	488.083,502 339.598,709	728.039
3	488.083,502 339.598,709	4	488.085,075 339.599,708	1.863
4	488.085,075 339.599,708	5	488.096,021 339.609,87	14.936
5	488.096,021 339.609,87	6	488.098,543 339.627,512	17.821

Punct început	X / Y	Punct sfârşit	X / Y	Lungime segment (** (m)
6	488.098,543 339.627,512	7	488.097,68 339.633,016	5.571
7	488.097,68 339.633,016	1	487.355,328 339.664,069	743.001

** Lungimile segmentelor sunt determinate în planul de proiecţie Stereo 70 şi sunt rotunjite la 1 milimetru.
*** Distanţa dintre puncte este formată din segmente cumulate ce sunt mai mici decât valoarea 1 milimetru.

DATE DESPRE IMOBILUL NR. 2574

Oficiul de Cadastru şi Publicitate Imobiliară ARGES
Biroul de Cadastru şi Publicitate Imobiliară Costesti

A. Partea I. Descrierea imobilului

TEREN Extravilan

Adresa: Jud. Arges, Satul Stolnici , Punctul "Polifronie"

Nr. Crt	Nr cadastral Nr. topografic	Suprafaţa* (mp)	Observaţii / Referinţe
A1		Din acte: 5.000 Masurata: 1.000	Sector cadastral:53 Teren neimprejmuit;

B. Partea II. Proprietari şi acte

Inscrieri privitoare la dreptul de proprietate şi alte drepturi reale		Referinţe
1691 / 27/01/2022		
Act Administrativ nr. 113503, din 08/01/2002 emis de Comisia Judeteana pentru Stabilirea Dreptului de P (Titlu de Proprietate ; act administrativ nr 5181 din 28.12.2021, emis de Primaria Comunei Stolnici;act administrativ nr 5183 din 28.12.2021, emis de Primaria Comunei Stolnici);		
B1	Intabulare, drept de PROPRIETATE, dobandit prin Lege, cota actuala 1/1, cota initiala 1/1	A1
	1) **CIUCĂ PETRE**	
	OBSERVATII: înscriere provenita din CF82619	

C. Partea III. SARCINI .

Inscrieri privind dezmembramintele dreptului de proprietate, drepturi reale de garanţie şi sarcini	Referinţe
NU SUNT	

Anexa Nr. 1 La Partea I

Teren

Nr cadastral	Suprafaţa (mp)*	Observaţii / Referinţe
	Din acte: 5.000 Masurata: 1.000	

* Suprafaţa este determinată in planul de proiecţie Stereo 70.

DETALII LINIARE IMOBIL

Date referitoare la teren

Crt	Categorie folosinţă	Intra vilan	Suprafaţa (mp)	Tarla	Parcelă	Nr. topo	Observaţii / Referinţe
1	arabil	NU	1.000	33	447	-	diferenta de suprafata se regaseste la ID 2719-CF82619

Lungime Segmente
1) Valorile lungimilor segmentelor sunt obţinute din proiecţie în plan.

Punct început	X / Y	Punct sfârşit	X / Y	Lungime segment (** (m)
1	487.353,143 339.622,605	2	487.353,098 339.624,643	2.038
2	487.353,098 339.624,643	3	487.231,359 339.626,709	121.757
3	487.231,359 339.626,709	4	487.232,667 339.618,654	8.161
4	487.232,667 339.618,654	5	487.232,769 339.618,428	0.248

Punct început	X / Y	Punct sfârşit	X / Y	Lungime segment (** (m)
5	487.232,769 339.618,428	6	487.353,202 339.616,383	120.45
6	487.353,202 339.616,383	1	487.353,143 339.622,605	6.222

** Lungimile segmentelor sunt determinate în planul de proiecţie Stereo 70 şi sunt rotunjite la 1 milimetru.
*** Distanţa dintre puncte este formată din segmente cumulate ce sunt mai mici decât valoarea 1 milimetru.

DATE DESPRE IMOBILUL NR. 2575

Oficiul de Cadastru şi Publicitate Imobiliară ARGES
Biroul de Cadastru şi Publicitate Imobiliară Costesti

A. Partea I. Descrierea imobilului

TEREN Extravilan

Adresa: Jud. Arges

Nr. Crt	Nr cadastral Nr. topografic	Suprafaţa* (mp)	Observaţii / Referinţe
A1		Din acte: 5.517 Masurata: 1.079	Sector cadastral:53 Teren neimprejmuit;

B. Partea II. Proprietari şi acte

Inscrieri privitoare la dreptul de proprietate şi alte drepturi reale		Referinţe
12734 / 14/05/2018		
Hotarare Judecatoreasca nr. 643, din 30/04/2013 emis de JUDECATORIA COSTESTI (act administrativ nr 1110 din 22.03.2018, emis de PRIMARIA STOLNICI);		
B1	Intabulare, drept de PROPRIETATE, dobandit prin Hotarare Judecatoreasca, cota actuala 1/1, cota initiala 1/1	A1
	1) **CIUCĂ PETRE**	
	OBSERVATII: înscriere provenita din CF81782	

C. Partea III. SARCINI .

Inscrieri privind dezmembramintele dreptului de proprietate, drepturi reale de garanţie şi sarcini	Referinţe
NU SUNT	

Anexa Nr. 1 La Partea I

Teren

Nr cadastral	Suprafaţa (mp)*	Observaţii / Referinţe
	Din acte: 5.517 Masurata: 1.079	

* Suprafaţa este determinată in planul de proiecţie Stereo 70.

DETALII LINIARE IMOBIL

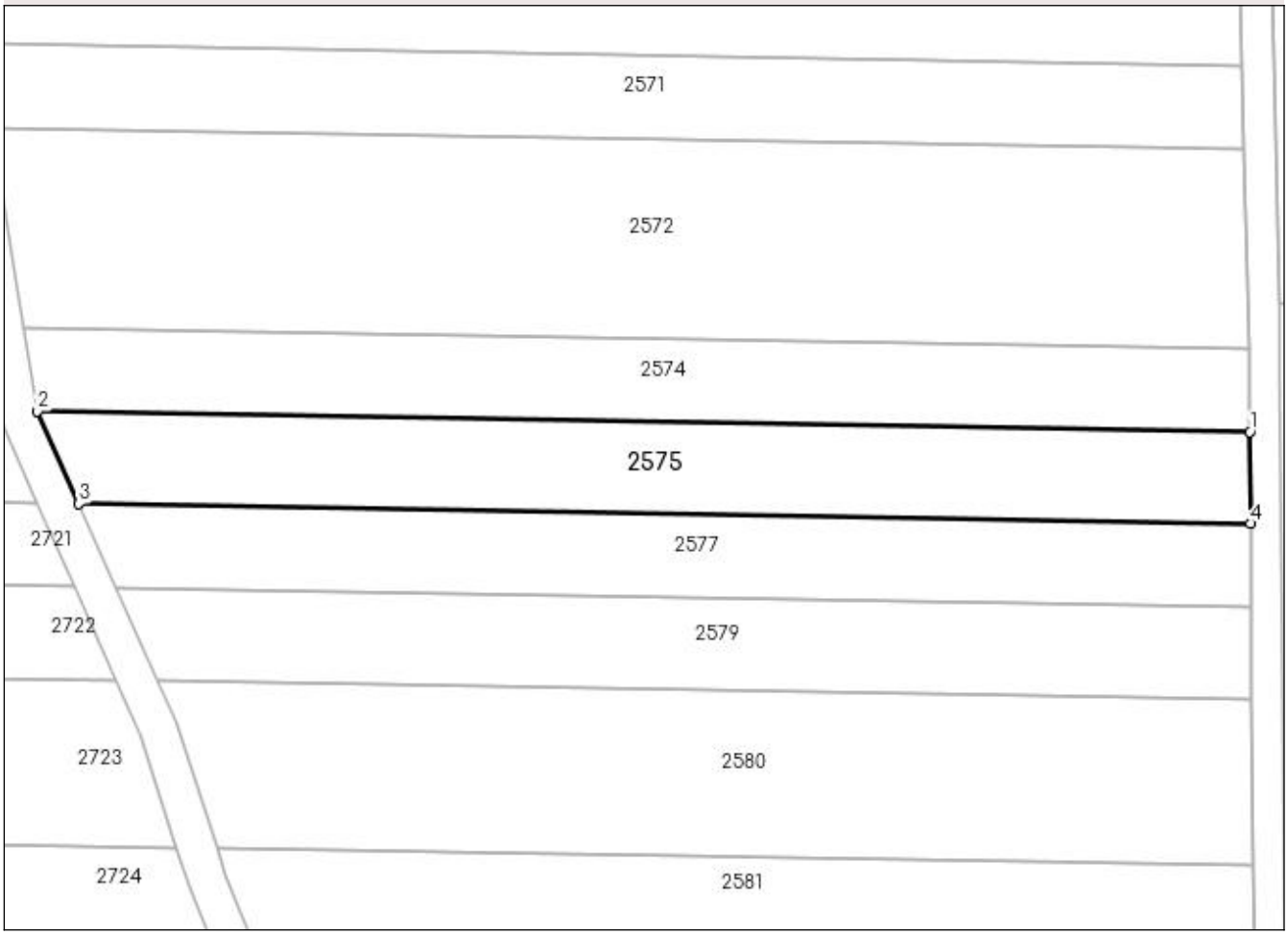

Date referitoare la teren

Crt	Categorie folosinţă	Intra vilan	Suprafaţa (mp)	Tarla	Parcelă	Nr. topo	Observaţii / Referinţe
1	arabil	NU	1.079	33	447	-	diferenta de suprafata se regaseste la ID 2720-CF81782

Lungime Segmente
1) Valorile lungimilor segmentelor sunt obţinute din proiecţie în plan.

Punct început	X / Y	Punct sfârşit	X / Y	Lungime segment (** (m)
1	487.353,202 339.616,383	2	487.232,769 339.618,428	120.45
2	487.232,769 339.618,428	3	487.236,877 339.609,243	10.062
3	487.236,877 339.609,243	4	487.353,288 339.607,267	116.428
4	487.353,288 339.607,267	1	487.353,202 339.616,383	9.116

** Lungimile segmentelor sunt determinate în planul de proiecţie Stereo 70 şi sunt rotunjite la 1 milimetru.
*** Distanţa dintre puncte este formată din segmente cumulate ce sunt mai mici decât valoarea 1 milimetru.

DATE DESPRE IMOBILUL NR. 2576

Oficiul de Cadastru şi Publicitate Imobiliară ARGES
Biroul de Cadastru şi Publicitate Imobiliară Costesti

A. Partea I. Descrierea imobilului

TEREN Extravilan

Adresa: Jud. Arges

Nr. Crt	Nr cadastral Nr. topografic	Suprafaţa* (mp)	Observaţii / Referinţe
A1	80809	4.996	Sector cadastral:53 Teren neimprejmuit;

B. Partea II. Proprietari şi acte

Inscrieri privitoare la dreptul de proprietate şi alte drepturi reale		Referinţe
2640 / 25/03/2014		
Act Notarial nr. 1035, din 20/03/2014 emis de SIMONESCU DIACONU NICOLAE;		
B5	Intabulare, drept de PROPRIETATEbun comun,, dobandit prin Conventie, cota actuala 1/1, cota initiala 1/1	A1
	1) **FULGA MARIN** 2) **FULGA MARIA LUMINITA**, , soti	

C. Partea III. SARCINI .

Inscrieri privind dezmembramintele dreptului de proprietate, drepturi reale de garanţie şi sarcini	Referinţe
NU SUNT	

Anexa Nr. 1 La Partea I

Teren

Nr cadastral	Suprafaţa (mp)*	Observaţii / Referinţe
80809	4.996	

* Suprafaţa este determinată in planul de proiecţie Stereo 70.

DETALII LINIARE IMOBIL

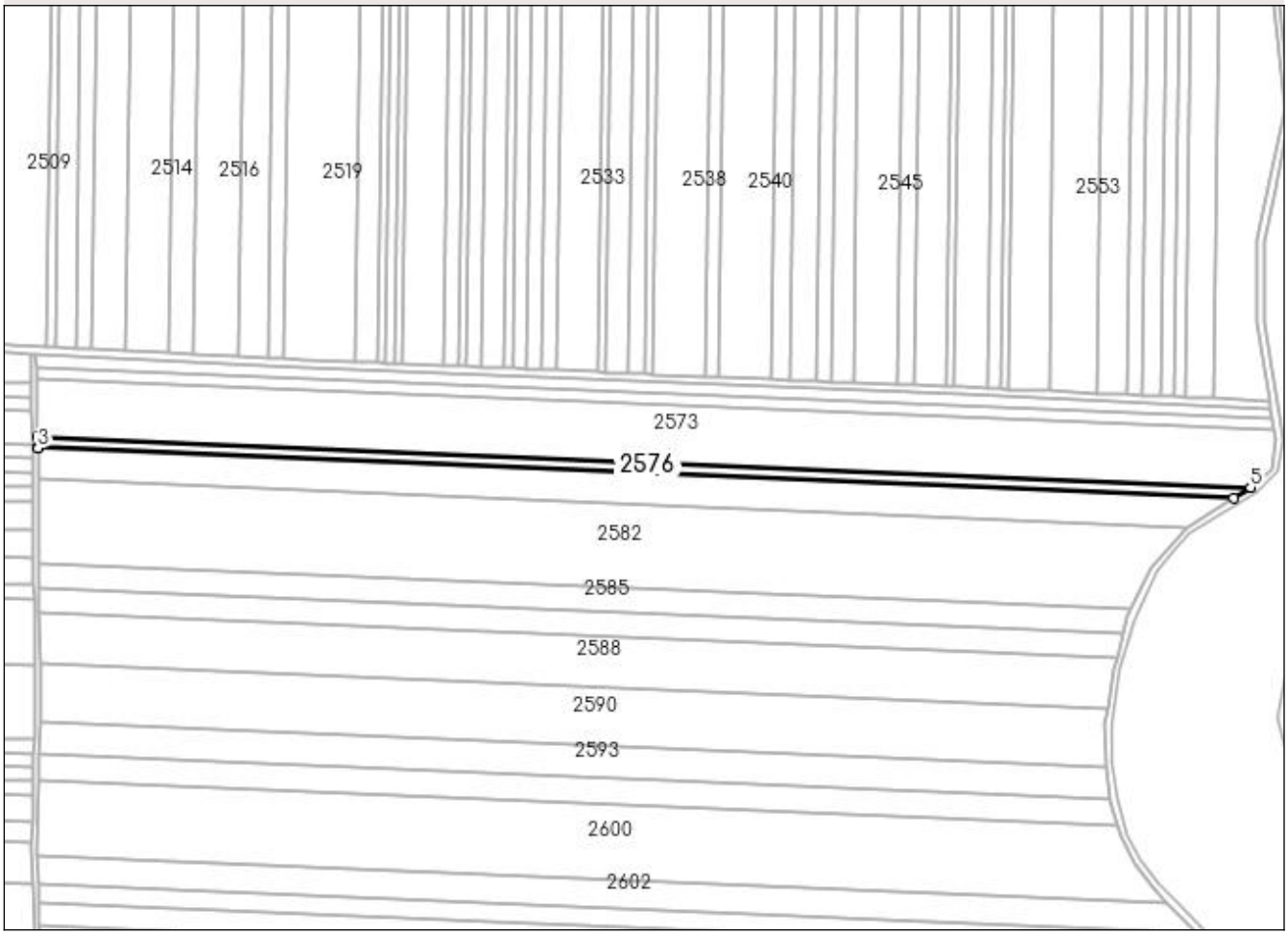

Date referitoare la teren

Crt	Categorie folosinţă	Intra vilan	Suprafaţa (mp)	Tarla	Parcelă	Nr. topo	Observaţii / Referinţe
1	arabil	NU	4.996	33	447	-	

Lungime Segmente
1) Valorile lungimilor segmentelor sunt obţinute din proiecţie în plan.

Punct început	X / Y	Punct sfârşit	X / Y	Lungime segment (** (m)
1	487.356,099 339.629,136	2	487.356,242 339.622,654	6.484
2	487.356,242 339.622,654	3	487.356,246 339.622,212	0.442
3	487.356,246 339.622,212	4	488.073,277 339.592,219	717.658
4	488.073,277 339.592,219	5	488.083,502 339.598,709	12.111
5	488.083,502 339.598,709	1	487.356,099 339.629,136	728.039

** Lungimile segmentelor sunt determinate în planul de proiecţie Stereo 70 şi sunt rotunjite la 1 milimetru.
*** Distanţa dintre puncte este formată din segmente cumulate ce sunt mai mici decât valoarea 1 milimetru.

DATE DESPRE IMOBILUL NR. 2577

Oficiul de Cadastru şi Publicitate Imobiliară ARGES
Biroul de Cadastru şi Publicitate Imobiliară Costesti

A. Partea I. Descrierea imobilului

TEREN Extravilan

Adresa: Jud. Arges

Nr. Crt	Nr cadastral Nr. topografic	Suprafaţa* (mp)	Observaţii / Referinţe
A1		Din acte: 5.000 Masurata: 946	Sector cadastral:53 Teren neimprejmuit;

B. Partea II. Proprietari şi acte

Inscrieri privitoare la dreptul de proprietate şi alte drepturi reale		Referinţe
/		
Act Notarial nr. 185, din 29/07/2009 emis de BNP GRECU CARMEN;		
B1	Intabulare, drept de PROPRIETATEbun propriu , dobandit prin Succesiune, cota actuala 1/1, cota initiala 1/1	A1
	1) **GIUIU DANIELA-FLORENTINA**	

C. Partea III. SARCINI .

Inscrieri privind dezmembramintele dreptului de proprietate, drepturi reale de garanţie şi sarcini	Referinţe
NU SUNT	

Anexa Nr. 1 La Partea I

Teren

Nr cadastral	Suprafaţa (mp)*	Observaţii / Referinţe
	Din acte: 5.000 Masurata: 946	

* Suprafaţa este determinată in planul de proiecţie Stereo 70.

DETALII LINIARE IMOBIL

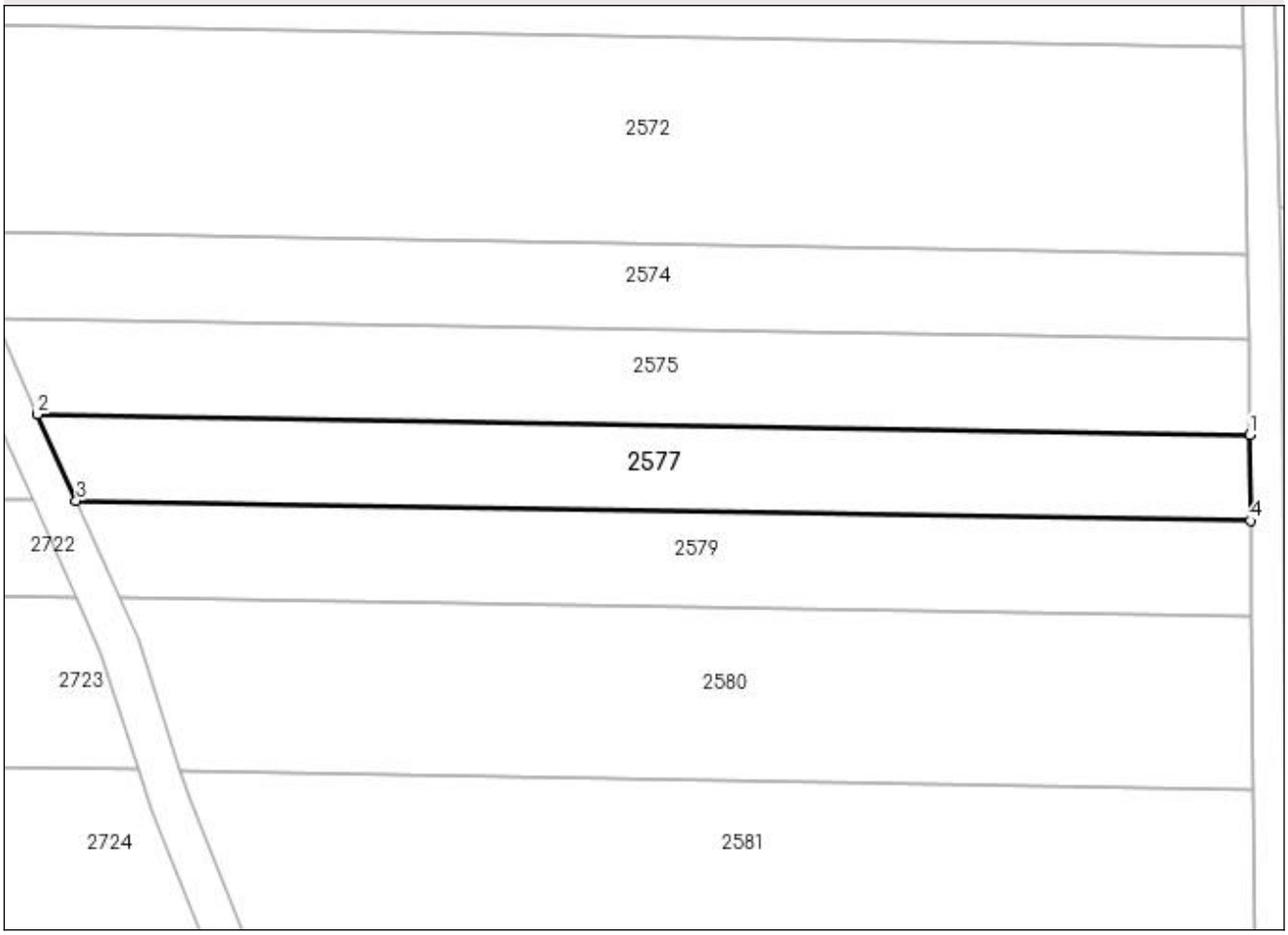

Date referitoare la teren

Crt	Categorie folosinţă	Intra vilan	Suprafaţa (mp)	Tarla	Parcelă	Nr. topo	Observaţii / Referinţe
1	arabil	NU	946	33	447	-	diferenta de suprafata se regaseste la ID 2721

Lungime Segmente
1) Valorile lungimilor segmentelor sunt obţinute din proiecţie în plan.

Punct început	X / Y	Punct sfârşit	X / Y	Lungime segment (** (m)
1	487.353,288 339.607,267	2	487.236,877 339.609,243	116.428
2	487.236,877 339.609,243	3	487.240,599 339.600,922	9.115
3	487.240,599 339.600,922	4	487.353,366 339.599,007	112.783
4	487.353,366 339.599,007	1	487.353,288 339.607,267	8.26

** Lungimile segmentelor sunt determinate în planul de proiecţie Stereo 70 şi sunt rotunjite la 1 milimetru.
*** Distanţa dintre puncte este formată din segmente cumulate ce sunt mai mici decât valoarea 1 milimetru.

DATE DESPRE IMOBILUL NR. 2578

Oficiul de Cadastru şi Publicitate Imobiliară ARGES
Biroul de Cadastru şi Publicitate Imobiliară Costesti

A. Partea I. Descrierea imobilului

TEREN Extravilan

Adresa: Jud. Arges, Pct."S.A.Stolnici"

Nr. Crt	Nr cadastral Nr. topografic	Suprafaţa* (mp)	Observaţii / Referinţe
A1	81654	12.991	Sector cadastral:53 Teren neimprejmuit;

B. Partea II. Proprietari şi acte

Inscrieri privitoare la dreptul de proprietate şi alte drepturi reale		Referinţe
15604 / 07/12/2017		
Act Notarial nr. 1159, din 06/12/2017 emis de Achim Adrian;		
B3	Intabulare, drept de PROPRIETATE, dobandit prin Conventie, cota actuala 1/1, cota initiala 1/1	A1
	1) **SC AGROTOTAL PRODCOM SRL**, CIF:15097107	

C. Partea III. SARCINI .

Inscrieri privind dezmembramintele dreptului de proprietate, drepturi reale de garanţie şi sarcini	Referinţe
NU SUNT	

Anexa Nr. 1 La Partea I

Teren

Nr cadastral	Suprafaţa (mp)*	Observaţii / Referinţe
81654	12.991	

* Suprafaţa este determinată in planul de proiecţie Stereo 70.

DETALII LINIARE IMOBIL

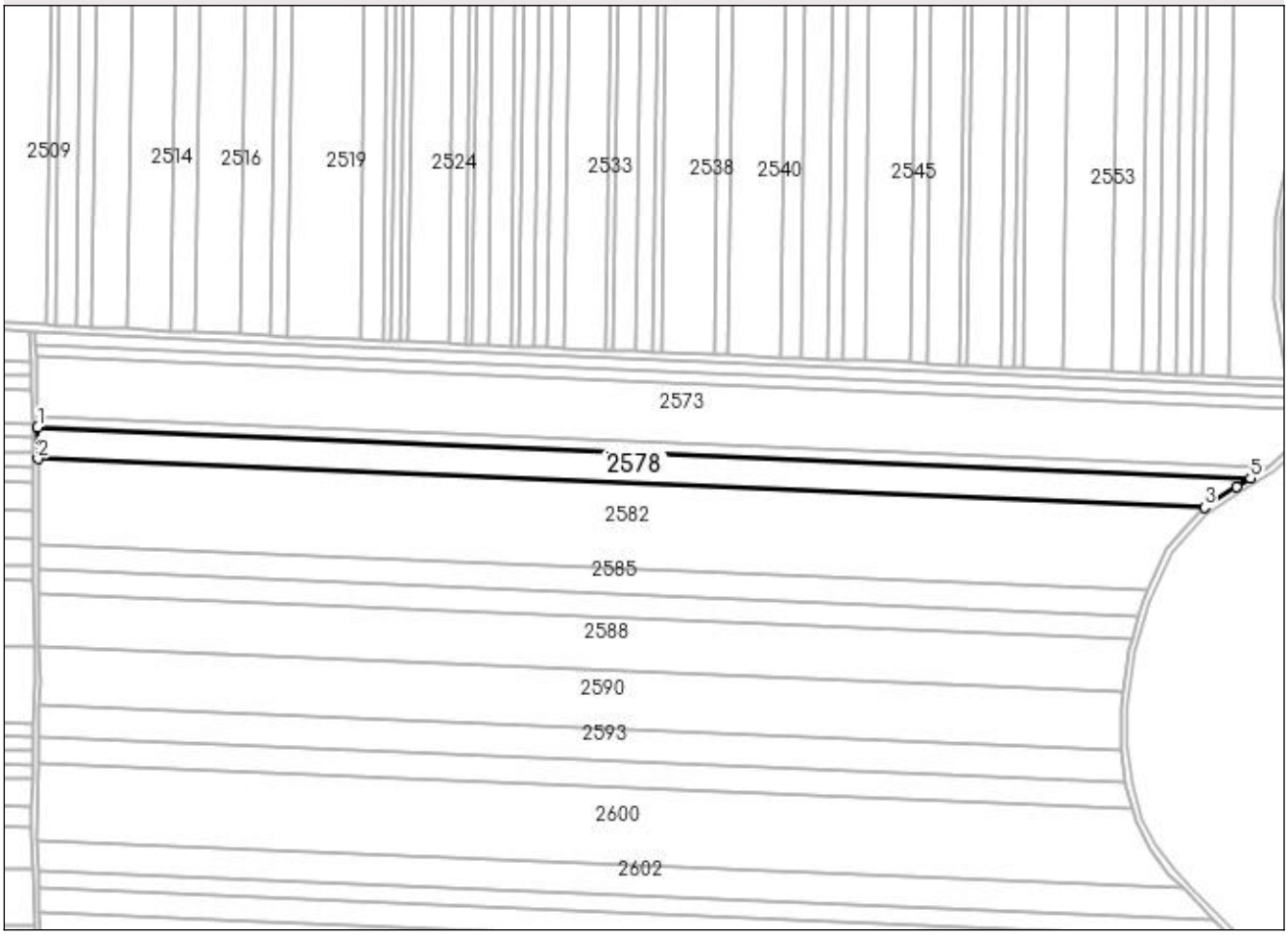

Date referitoare la teren

Crt	Categorie folosinţă	Intra vilan	Suprafaţa (mp)	Tarla	Parcelă	Nr. topo	Observaţii / Referinţe
1	arabil	NU	12.991	33	447	-	

Lungime Segmente
1) Valorile lungimilor segmentelor sunt obţinute din proiecţie în plan.

Punct început	X / Y	Punct sfârşit	X / Y	Lungime segment (** (m)
1	487.356,246 339.622,212	2	487.356,421 339.603,734	18.479
2	487.356,421 339.603,734	3	488.045,976 339.574,889	690.158
3	488.045,976 339.574,889	4	488.065,089 339.587,021	22.638
4	488.065,089 339.587,021	5	488.073,277 339.592,219	9.699
5	488.073,277 339.592,219	1	487.356,246 339.622,212	717.658

** Lungimile segmentelor sunt determinate în planul de proiecţie Stereo 70 şi sunt rotunjite la 1 milimetru.
*** Distanţa dintre puncte este formată din segmente cumulate ce sunt mai mici decât valoarea 1 milimetru.

DATE DESPRE IMOBILUL NR. 2579

Oficiul de Cadastru şi Publicitate Imobiliară ARGES
Biroul de Cadastru şi Publicitate Imobiliară Costesti

A. Partea I. Descrierea imobilului

TEREN Extravilan

Adresa: Jud. Arges

Nr. Crt	Nr cadastral Nr. topografic	Suprafaţa* (mp)	Observaţii / Referinţe
A1		Din acte: 5.580 Masurata: 1.020	Sector cadastral:53 Teren neimprejmuit;

B. Partea II. Proprietari şi acte

Inscrieri privitoare la dreptul de proprietate şi alte drepturi reale		Referinţe
/		
Act Administrativ nr. 63801, din 01/03/1995 emis de CJPSDPAT ARGES;		
B1	Intabulare, drept de PROPRIETATE, dobandit prin Reconstituire, cota actuala 1/1, cota initiala 1/1	A1
	1) **BARBU M CONSTANTIN**	

C. Partea III. SARCINI .

Inscrieri privind dezmembramintele dreptului de proprietate, drepturi reale de garanţie şi sarcini	Referinţe
NU SUNT	

Anexa Nr. 1 La Partea I

Teren

Nr cadastral	Suprafaţa (mp)*	Observaţii / Referinţe
	Din acte: 5.580 Masurata: 1.020	

* Suprafaţa este determinată in planul de proiecţie Stereo 70.

DETALII LINIARE IMOBIL

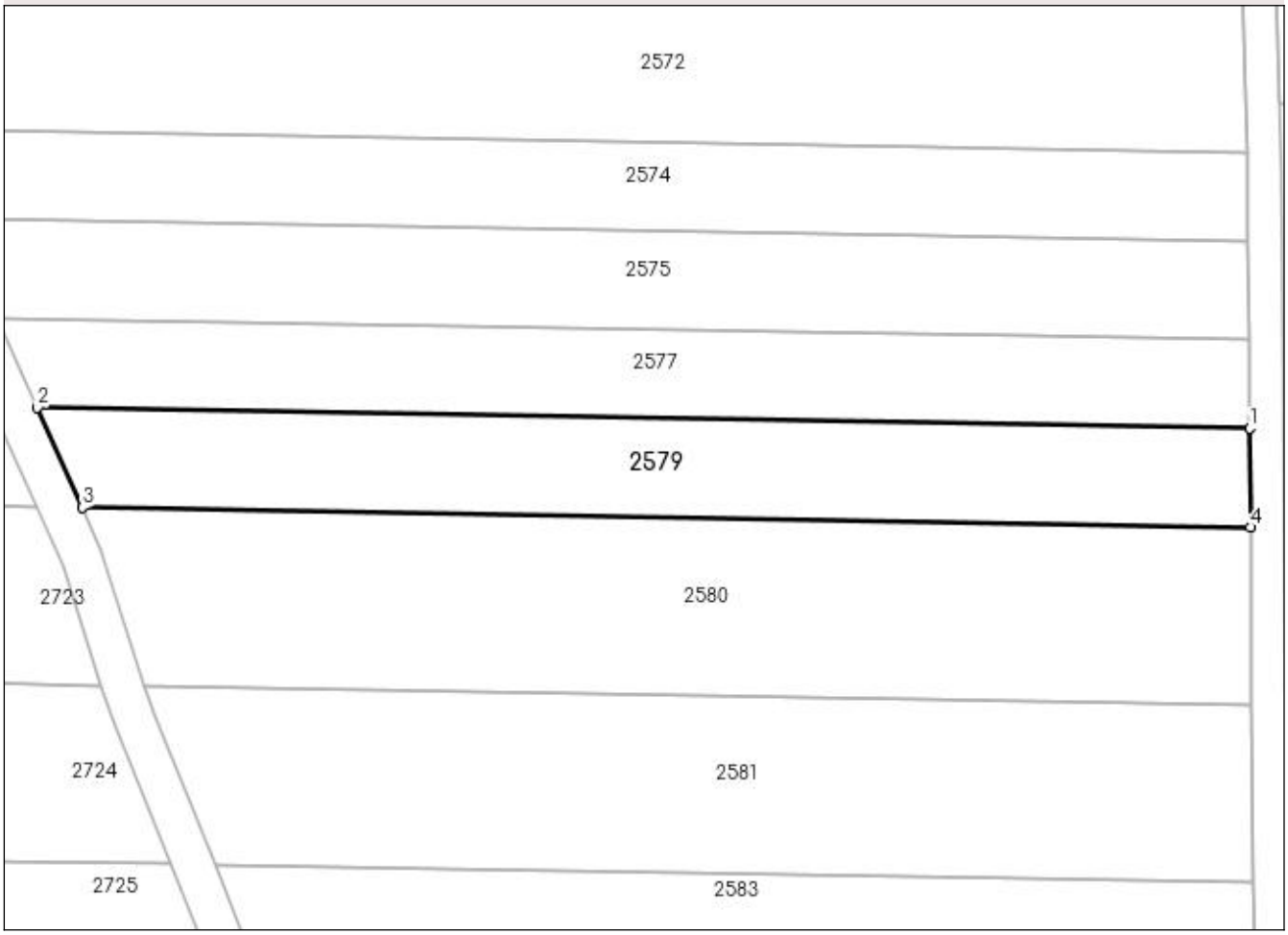

Date referitoare la teren

Crt	Categorie folosinţă	Intra vilan	Suprafaţa (mp)	Tarla	Parcelă	Nr. topo	Observaţii / Referinţe
1	arabil	NU	1.020	33	447	-	diferenta de suprafata se regaseste la ID 2722

Lungime Segmente
1) Valorile lungimilor segmentelor sunt obţinute din proiecţie în plan.

Punct început	X / Y	Punct sfârşit	X / Y	Lungime segment (** (m)
1	487.353,366 339.599,007	2	487.240,599 339.600,922	112.783
2	487.240,599 339.600,922	3	487.244,752 339.591,637	10.171
3	487.244,752 339.591,637	4	487.353,454 339.589,791	108.718
4	487.353,454 339.589,791	1	487.353,366 339.599,007	9.216

** Lungimile segmentelor sunt determinate în planul de proiecţie Stereo 70 şi sunt rotunjite la 1 milimetru.
*** Distanţa dintre puncte este formată din segmente cumulate ce sunt mai mici decât valoarea 1 milimetru.

DATE DESPRE IMOBILUL NR. 2580

Oficiul de Cadastru şi Publicitate Imobiliară ARGES
Biroul de Cadastru şi Publicitate Imobiliară Costesti

A. Partea I. Descrierea imobilului

TEREN Extravilan

Adresa: Jud. Arges, PUNCTUL "POLIFRONIE"

Nr. Crt	Nr cadastral Nr. topografic	Suprafaţa* (mp)	Observaţii / Referinţe
A1		Din acte: 10.000 Masurata: 1.744	Sector cadastral:53 Teren neimprejmuit;

B. Partea II. Proprietari şi acte

Inscrieri privitoare la dreptul de proprietate şi alte drepturi reale		Referinţe
624 / 23/01/2013		
Act Notarial nr. 268, din 18/01/2013 emis de SIMONESCU DIACONU NICOLAE;		
B3	Intabulare, drept de PROPRIETATE, dobandit prin Conventie, cota actuala 1/1, cota initiala 1/1	A1
	1) **CIUCĂ PETRE**, casatorit cu 2) **CIUCĂ MARIA**	
	OBSERVATII: înscriere provenita din CF80606	

C. Partea III. SARCINI .

Inscrieri privind dezmembramintele dreptului de proprietate, drepturi reale de garanţie şi sarcini	Referinţe
NU SUNT	

Anexa Nr. 1 La Partea I

Teren

Nr cadastral	Suprafaţa (mp)*	Observaţii / Referinţe
	Din acte: 10.000 Masurata: 1.744	

* Suprafaţa este determinată in planul de proiecţie Stereo 70.

DETALII LINIARE IMOBIL

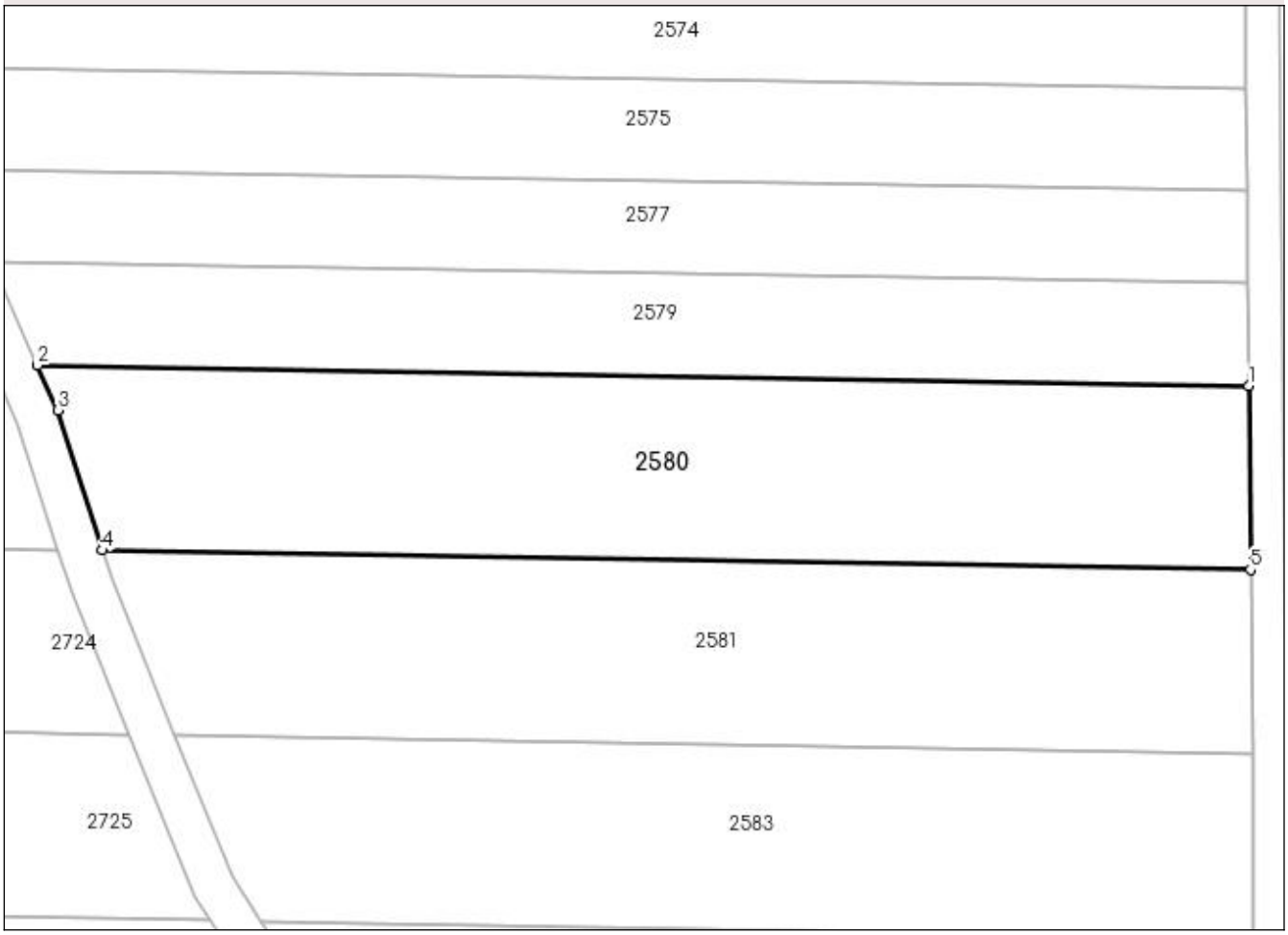

Date referitoare la teren

Crt	Categorie folosinţă	Intra vilan	Suprafaţa (mp)	Tarla	Parcelă	Nr. topo	Observaţii / Referinţe
1	arabil	NU	1.744	33	447	-	diferenta de suprafata se regaseste la ID 2723-CF80606

Lungime Segmente
1) Valorile lungimilor segmentelor sunt obţinute din proiecţie în plan.

Punct început	X / Y	Punct sfârşit	X / Y	Lungime segment (** (m)
1	487.353,454 339.589,791	2	487.244,752 339.591,637	108.718
2	487.244,752 339.591,637	3	487.246,551 339.587,614	4.407
3	487.246,551 339.587,614	4	487.250,583 339.575,03	13.214
4	487.250,583 339.575,03	5	487.353,61 339.573,281	103.042

Punct început	X / Y	Punct sfârşit	X / Y	Lungime segment (** (m)
5	487.353,61 339.573,281	1	487.353,454 339.589,791	16.511

** Lungimile segmentelor sunt determinate în planul de proiecţie Stereo 70 şi sunt rotunjite la 1 milimetru.
*** Distanţa dintre puncte este formată din segmente cumulate ce sunt mai mici decât valoarea 1 milimetru.

DATE DESPRE IMOBILUL NR. 2581

Oficiul de Cadastru şi Publicitate Imobiliară ARGES
Biroul de Cadastru şi Publicitate Imobiliară Costesti

A. Partea I. Descrierea imobilului

TEREN Extravilan

Adresa: Jud. Arges

Nr. Crt	Nr cadastral Nr. topografic	Suprafaţa* (mp)	Observaţii / Referinţe
A1		Din acte: 10.000 Masurata: 1.650	Sector cadastral:53 Teren neimprejmuit;

B. Partea II. Proprietari şi acte

Inscrieri privitoare la dreptul de proprietate şi alte drepturi reale		Referinţe
/		
Act Notarial nr. 308, din 30/07/2013 emis de BN CARMEN GRECU;		
B1	Intabulare, drept de PROPRIETATEbun propriu , dobandit prin Succesiune, cota actuala 1/1, cota initiala 1/1	A1
	1) **STAN EMIL**	

C. Partea III. SARCINI .

Inscrieri privind dezmembramintele dreptului de proprietate, drepturi reale de garanţie şi sarcini	Referinţe
NU SUNT	

Anexa Nr. 1 La Partea I

Teren

Nr cadastral	Suprafaţa (mp)*	Observaţii / Referinţe
	Din acte: 10.000 Masurata: 1.650	

* Suprafaţa este determinată in planul de proiecţie Stereo 70.

DETALII LINIARE IMOBIL

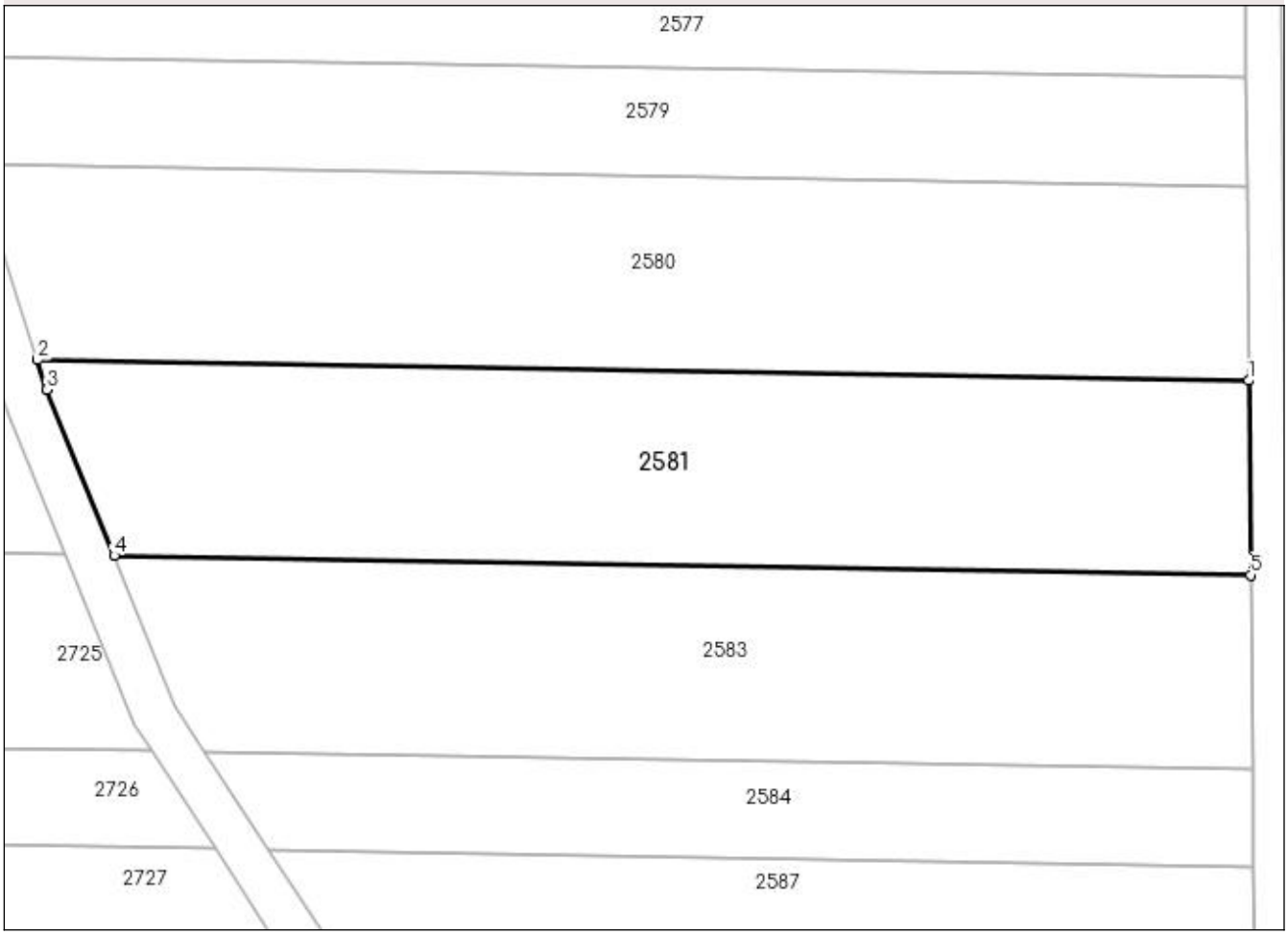

Date referitoare la teren

Crt	Categorie folosinţă	Intra vilan	Suprafaţa (mp)	Tarla	Parcelă	Nr. topo	Observaţii / Referinţe
1	arabil	NU	1.650	33	447	-	diferenta de suprafata se regaseste la ID 2724; in act se regaseste tarla 31, parcela 442

Lungime Segmente
1) Valorile lungimilor segmentelor sunt obţinute din proiecţie în plan.

Punct început	X / Y	Punct sfârşit	X / Y	Lungime segment (** (m)
1	487.353,61 339.573,281	2	487.250,583 339.575,03	103.042
2	487.250,583 339.575,03	3	487.251,39 339.572,51	2.646
3	487.251,39 339.572,51	4	487.257,104 339.558,407	15.217

Punct început	X / Y	Punct sfârşit	X / Y	Lungime segment (** (m)
4	487.257,104 339.558,407	5	487.353,767 339.556,766	96.677
5	487.353,767 339.556,766	1	487.353,61 339.573,281	16.516

** Lungimile segmentelor sunt determinate în planul de proiecţie Stereo 70 şi sunt rotunjite la 1 milimetru.
*** Distanţa dintre puncte este formată din segmente cumulate ce sunt mai mici decât valoarea 1 milimetru.

DATE DESPRE IMOBILUL NR. 2582

Oficiul de Cadastru şi Publicitate Imobiliară ARGES
Biroul de Cadastru şi Publicitate Imobiliară Costesti

A. Partea I. Descrierea imobilului

TEREN Extravilan

Adresa: Jud. Arges

Nr. Crt	Nr cadastral Nr. topografic	Suprafaţa* (mp)	Observaţii / Referinţe
A1	82378	33.696	Sector cadastral:53 Teren neimprejmuit;

B. Partea II. Proprietari şi acte

Inscrieri privitoare la dreptul de proprietate şi alte drepturi reale		Referinţe
2867 / 11/02/2022		
Act Notarial nr. 86, din 08/02/2022 emis de Achim Adrian;		
B2	Intabulare, drept de PROPRIETATE, dobandit prin Conventie, cota actuala 1/1, cota initiala 1/1	A1
	1) **AGROTOTAL PRODCOM SRL**, CIF:15097107	

C. Partea III. SARCINI .

Inscrieri privind dezmembramintele dreptului de proprietate, drepturi reale de garanţie şi sarcini	Referinţe
NU SUNT	

Anexa Nr. 1 La Partea I

Teren

Nr cadastral	Suprafaţa (mp)*	Observaţii / Referinţe
82378	33.696	

* Suprafaţa este determinată in planul de proiecţie Stereo 70.

DETALII LINIARE IMOBIL

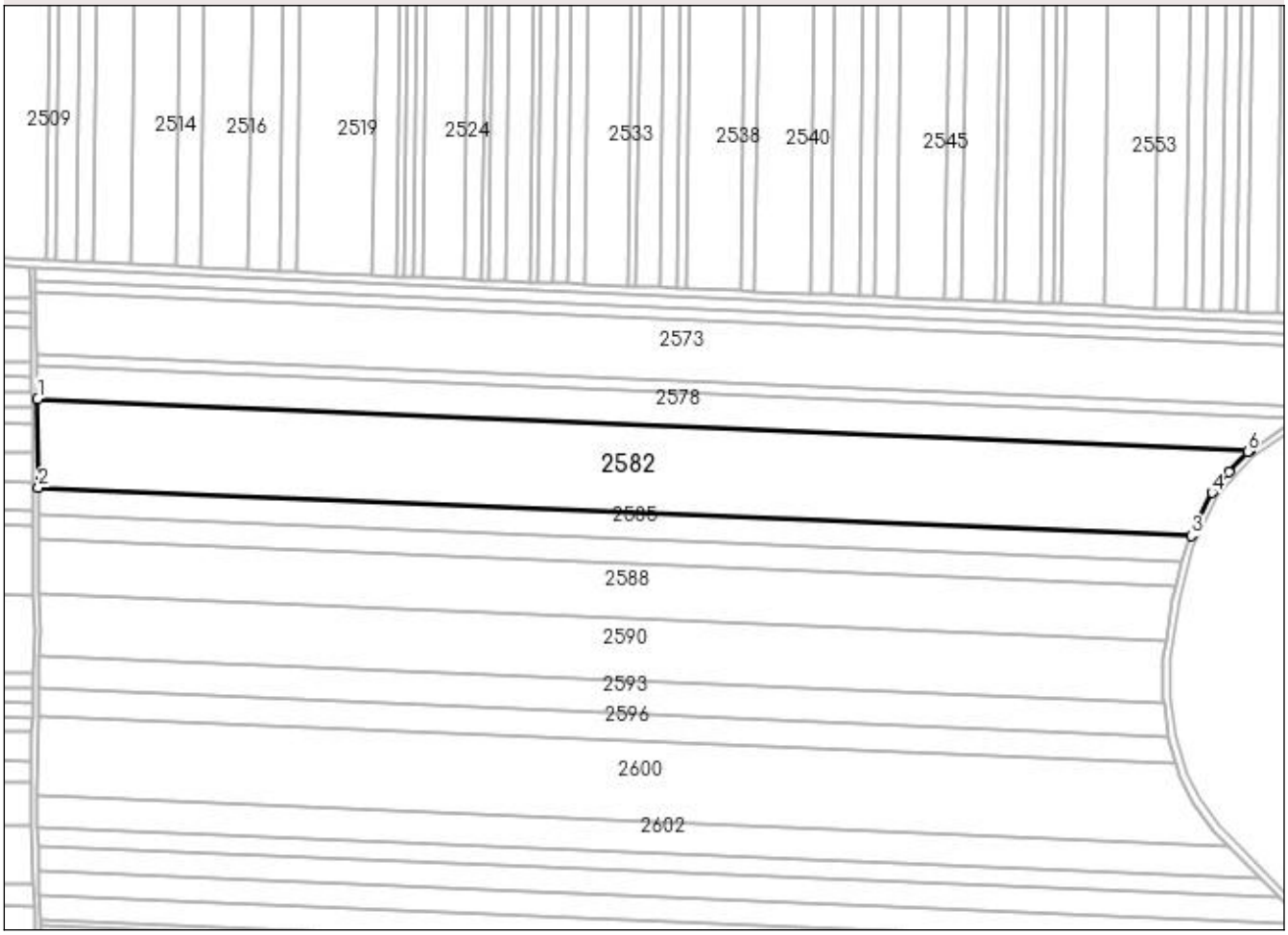

Date referitoare la teren

Crt	Categorie folosinţă	Intra vilan	Suprafaţa (mp)	Tarla	Parcelă	Nr. topo	Observaţii / Referinţe
1	arabil	NU	33.696	33	447	-	

Lungime Segmente
1) Valorile lungimilor segmentelor sunt obţinute din proiecţie în plan.

Punct început	X / Y	Punct sfârşit	X / Y	Lungime segment (** (m)
1	487.356,421 339.603,734	2	487.356,895 339.553,396	50.34
2	487.356,895 339.553,396	3	488.012,187 339.525,985	655.865
3	488.012,187 339.525,985	4	488.024,006 339.550,48	27.197
4	488.024,006 339.550,48	5	488.033,74 339.562,217	15.248
5	488.033,74 339.562,217	6	488.044,339 339.573,85	15.737

Punct început	X / Y	Punct sfârşit	X / Y	Lungime segment (** (m)
6	488.044,339 339.573,85	7	488.045,976 339.574,889	1.939
7	488.045,976 339.574,889	1	487.356,421 339.603,734	690.158

** Lungimile segmentelor sunt determinate în planul de proiecţie Stereo 70 şi sunt rotunjite la 1 milimetru.
*** Distanţa dintre puncte este formată din segmente cumulate ce sunt mai mici decât valoarea 1 milimetru.

DATE DESPRE IMOBILUL NR. 2583

Oficiul de Cadastru şi Publicitate Imobiliară ARGES
Biroul de Cadastru şi Publicitate Imobiliară Costesti

A. Partea I. Descrierea imobilului

TEREN Extravilan

Adresa: Jud. Arges

Nr. Crt	Nr cadastral Nr. topografic	Suprafaţa* (mp)	Observaţii / Referinţe
A1		Din acte: 10.000 Masurata: 1.540	Sector cadastral:53 Teren neimprejmuit;

B. Partea II. Proprietari şi acte

Inscrieri privitoare la dreptul de proprietate şi alte drepturi reale		Referinţe
/		
Act Notarial nr. 317, din 26/08/2019 emis de BIN GRECU CARMEN;		
B1	Intabulare, drept de PROPRIETATEbun propriu , dobandit prin Succesiune, cota actuala 1/1, cota initiala 1/1	A1
	1) **STAN EMIL**	

C. Partea III. SARCINI .

Inscrieri privind dezmembramintele dreptului de proprietate, drepturi reale de garanţie şi sarcini	Referinţe
NU SUNT	

Anexa Nr. 1 La Partea I

Teren

Nr cadastral	Suprafaţa (mp)*	Observaţii / Referinţe
	Din acte: 10.000 Masurata: 1.540	

* Suprafaţa este determinată in planul de proiecţie Stereo 70.

DETALII LINIARE IMOBIL

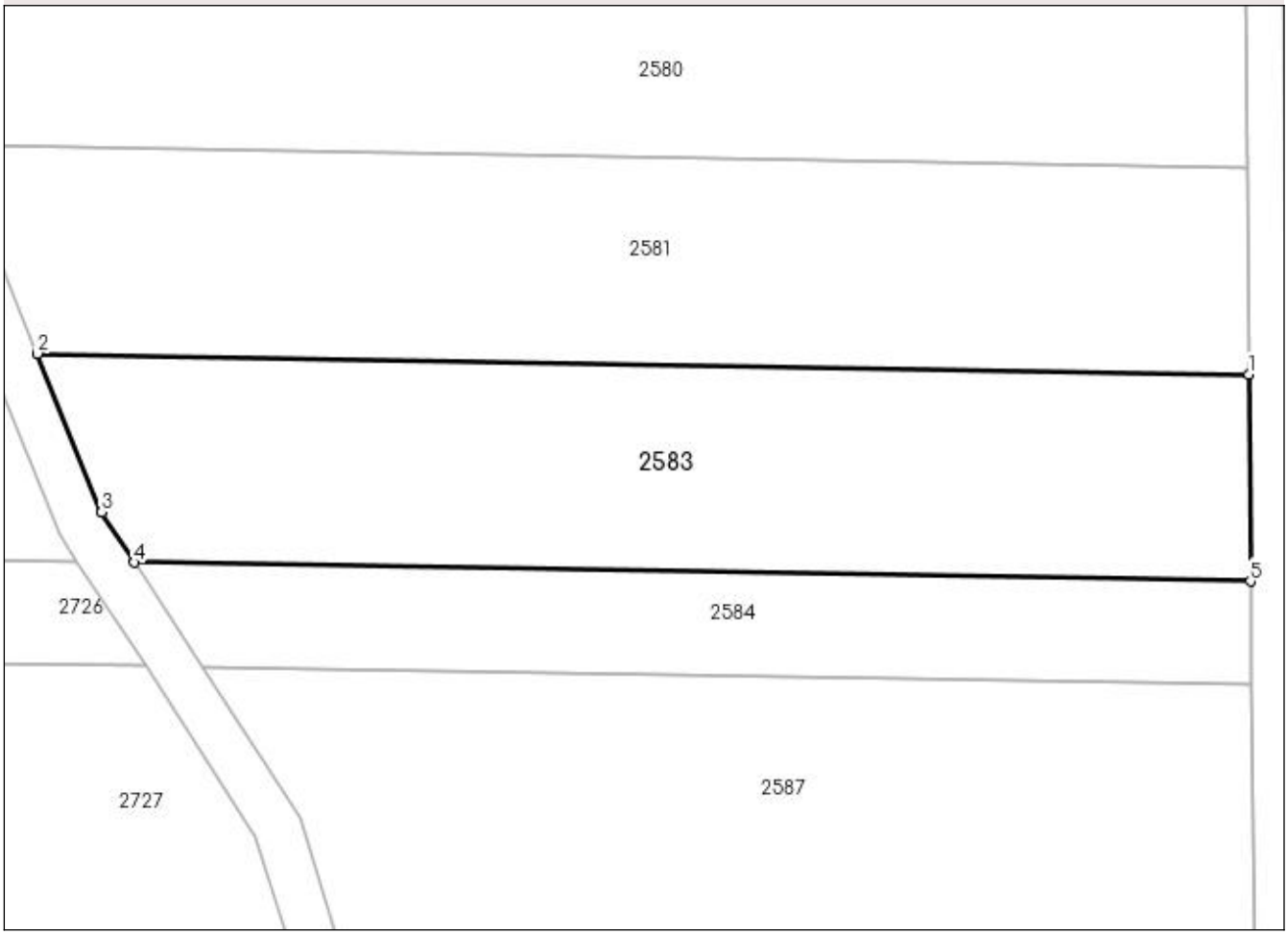

Date referitoare la teren

Crt	Categorie folosinţă	Intra vilan	Suprafaţa (mp)	Tarla	Parcelă	Nr. topo	Observaţii / Referinţe
1	arabil	NU	1.540	33	447	-	diferenta de suprafata se regaseste la ID 2725; in act se regaseste tarla 35, parcela 471/3

Lungime Segmente
1) Valorile lungimilor segmentelor sunt obţinute din proiecţie în plan.

Punct început	X / Y	Punct sfârşit	X / Y	Lungime segment (** (m)
1	487.353,767 339.556,766	2	487.257,104 339.558,407	96.677
2	487.257,104 339.558,407	3	487.262,227 339.545,764	13.642
3	487.262,227 339.545,764	4	487.264,842 339.541,757	4.785

Punct început	X / Y	Punct sfârşit	X / Y	Lungime segment (** (m)
4	487.264,842 339.541,757	5	487.353,923 339.540,245	89.094
5	487.353,923 339.540,245	1	487.353,767 339.556,766	16.522

** Lungimile segmentelor sunt determinate în planul de proiecţie Stereo 70 şi sunt rotunjite la 1 milimetru.
*** Distanţa dintre puncte este formată din segmente cumulate ce sunt mai mici decât valoarea 1 milimetru.

DATE DESPRE IMOBILUL NR. 2584

Oficiul de Cadastru şi Publicitate Imobiliară ARGES
Biroul de Cadastru şi Publicitate Imobiliară Costesti

A. Partea I. Descrierea imobilului

TEREN Extravilan

Adresa: Jud. Arges

Nr. Crt	Nr cadastral Nr. topografic	Suprafaţa* (mp)	Observaţii / Referinţe
A1		Din acte: 5.000 Masurata: 714	Sector cadastral:53 Teren neimprejmuit;

B. Partea II. Proprietari şi acte

Inscrieri privitoare la dreptul de proprietate şi alte drepturi reale		Referinţe
7489 / 04/04/2022		
Act Notarial nr. 1699, din 31/03/2022 emis de DANCIU NARCIS VIOREL;		
B3	Intabulare, drept de PROPRIETATE, bun comun, dobandit prin Conventie, cota actuala 1/1, cota initiala 1/1	A1
	1) **STAN ADRIAN**, căsătorit cu 2) **STAN LUMINIŢA LAURA**	
	OBSERVATII: înscriere provenita din CF82481	

C. Partea III. SARCINI .

Inscrieri privind dezmembramintele dreptului de proprietate, drepturi reale de garanţie şi sarcini	Referinţe
NU SUNT	

Anexa Nr. 1 La Partea I

Teren

Nr cadastral	Suprafaţa (mp)*	Observaţii / Referinţe
	Din acte: 5.000 Masurata: 714	

* Suprafaţa este determinată in planul de proiecţie Stereo 70.

DETALII LINIARE IMOBIL

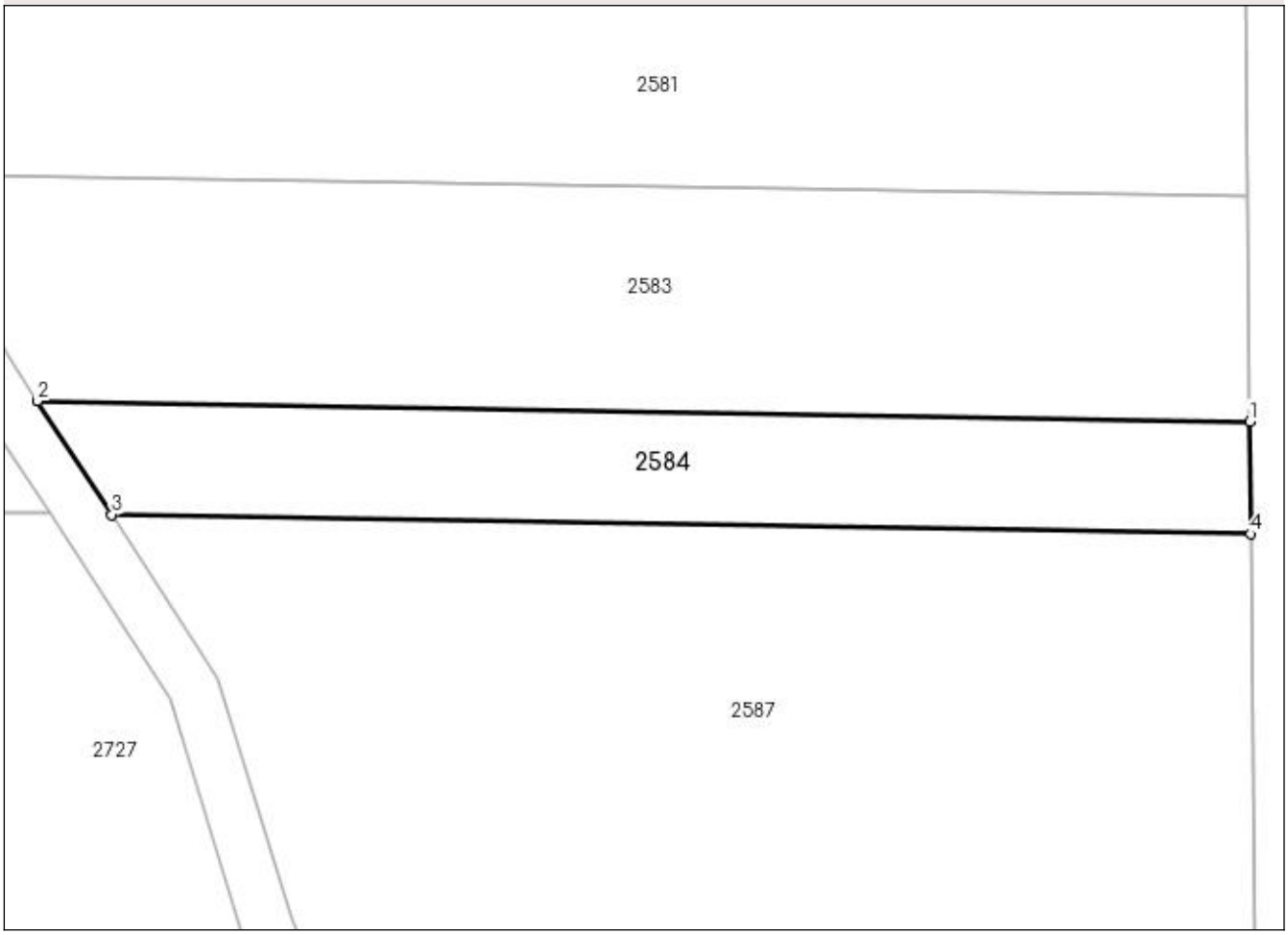

Date referitoare la teren

Crt	Categorie folosinţă	Intra vilan	Suprafaţa (mp)	Tarla	Parcelă	Nr. topo	Observaţii / Referinţe
1	arabil	NU	714	33	447	-	diferenta de suprafata se regaseste la ID 2726-CF82481

Lungime Segmente
1) Valorile lungimilor segmentelor sunt obţinute din proiecţie în plan.

Punct început	X / Y	Punct sfârşit	X / Y	Lungime segment (** (m)
1	487.353,923 339.540,245	2	487.264,842 339.541,757	89.094
2	487.264,842 339.541,757	3	487.270,297 339.533,399	9.981
3	487.270,297 339.533,399	4	487.354,002 339.531,978	83.717
4	487.354,002 339.531,978	1	487.353,923 339.540,245	8.267

** Lungimile segmentelor sunt determinate în planul de proiecţie Stereo 70 şi sunt rotunjite la 1 milimetru.
*** Distanţa dintre puncte este formată din segmente cumulate ce sunt mai mici decât valoarea 1 milimetru.

DATE DESPRE IMOBILUL NR. 2585

Oficiul de Cadastru şi Publicitate Imobiliară ARGES
Biroul de Cadastru şi Publicitate Imobiliară Costesti

A. Partea I. Descrierea imobilului

TEREN Extravilan

Adresa: Jud. Arges, pct."S.A. Stolnici"

Nr. Crt	Nr cadastral Nr. topografic	Suprafaţa* (mp)	Observaţii / Referinţe
A1	80770	10.000	Sector cadastral:53 Teren neimprejmuit;

B. Partea II. Proprietari şi acte

Inscrieri privitoare la dreptul de proprietate şi alte drepturi reale		Referinţe
532 / 12/01/2018		
Act Notarial nr. 30, din 12/01/2018 emis de Achim Adrian;		
B3	Intabulare, drept de PROPRIETATE, dobandit prin Conventie, cota actuala 1/1, cota initiala 1/1	A1
	1) **SC AGROTOTAL PRODCOM SRL**, CIF:15097107	

C. Partea III. SARCINI

Inscrieri privind dezmembramintele dreptului de proprietate, drepturi reale de garanţie şi sarcini		Referinţe
1216 / 29/01/2018		
Act Notarial nr. 83, din 29/01/2018 emis de Achim Adrian;		
C1	Intabulare, drept de IPOTECA, Valoare:858570 RONsi celelalte obligatii de plata aferente creditului, dobandit prin Conventie, cota actuala 1/1, cota initiala 1/1	A1
	1) **AGRICOVER CREDIT IFN SA**, CIF:22940237	

Anexa Nr. 1 La Partea I

Teren

Nr cadastral	Suprafaţa (mp)*	Observaţii / Referinţe
80770	10.000	

* Suprafaţa este determinată in planul de proiecţie Stereo 70.

DETALII LINIARE IMOBIL

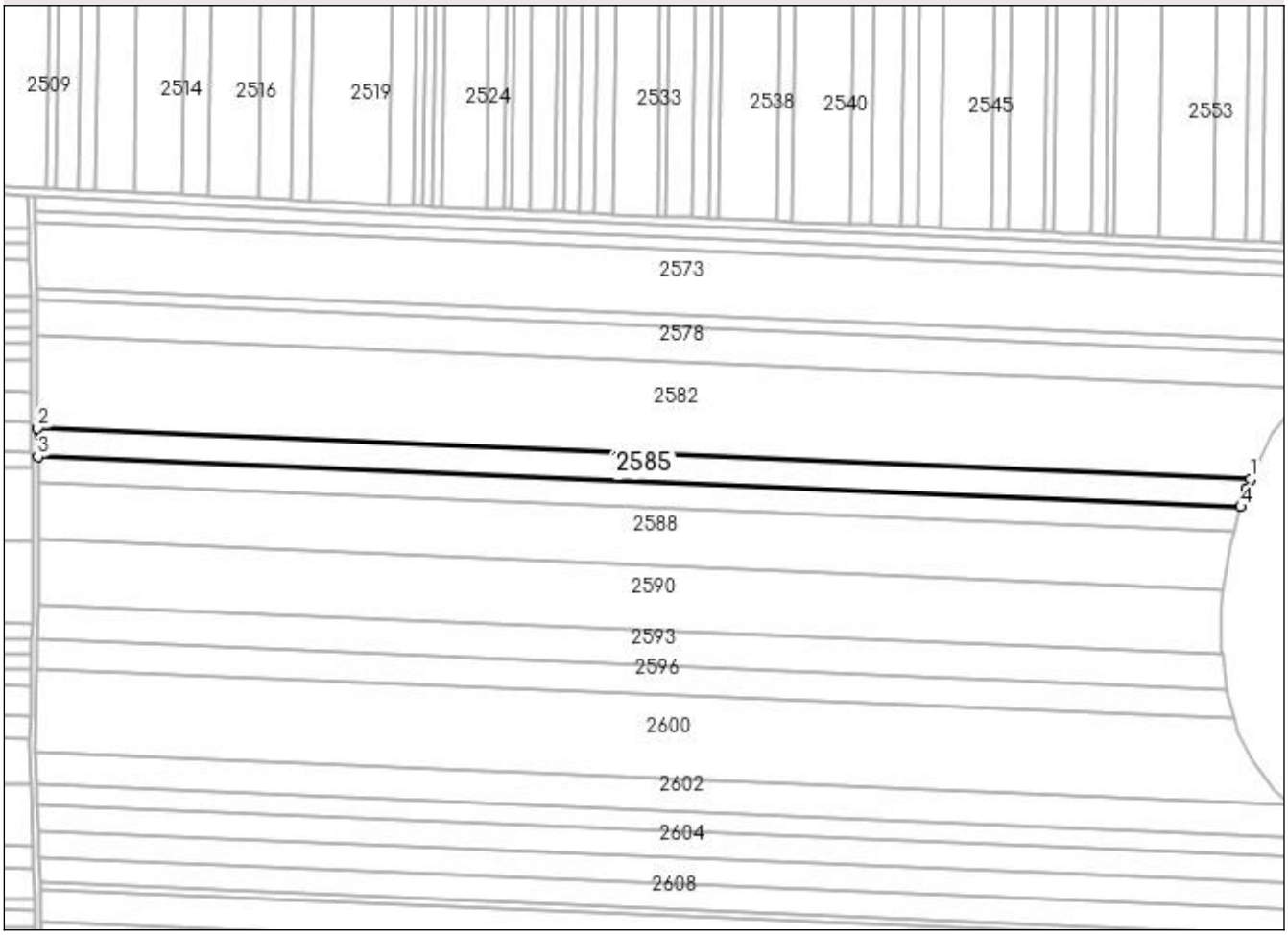

Date referitoare la teren

Crt	Categorie folosinţă	Intra vilan	Suprafaţa (mp)	Tarla	Parcelă	Nr. topo	Observaţii / Referinţe
1	arabil	NU	10.000	33	447	-	

Lungime Segmente
1) Valorile lungimilor segmentelor sunt obţinute din proiecţie în plan.

Punct început	X / Y	Punct sfârşit	X / Y	Lungime segment (** (m)
1	488.012,187 339.525,985	2	487.356,895 339.553,396	655.865
2	487.356,895 339.553,396	3	487.357,04 339.538,059	15.338
3	487.357,04 339.538,059	4	488.006,988 339.510,871	650.516
4	488.006,988 339.510,871	5	488.009,752 339.520,939	10.441
5	488.009,752 339.520,939	1	488.012,187 339.525,985	5.603

** Lungimile segmentelor sunt determinate în planul de proiecţie Stereo 70 şi sunt rotunjite la 1 milimetru.
*** Distanţa dintre puncte este formată din segmente cumulate ce sunt mai mici decât valoarea 1 milimetru.

DATE DESPRE IMOBILUL NR. 2586

Oficiul de Cadastru şi Publicitate Imobiliară ARGES
Biroul de Cadastru şi Publicitate Imobiliară Costesti

A. Partea I. Descrierea imobilului

TEREN Extravilan

Adresa: Jud. Arges

Nr. Crt	Nr cadastral Nr. topografic	Suprafaţa* (mp)	Observaţii / Referinţe
A1	81392	9.000	Sector cadastral:53 Teren neimprejmuit;

B. Partea II. Proprietari şi acte

Inscrieri privitoare la dreptul de proprietate şi alte drepturi reale		Referinţe
18939 / 31/05/2016		
Act Notarial nr. 584, din 23/05/2016 emis de ACHIM ADRIAN;		
B5	Intabulare, drept de PROPRIETATE, dobandit prin Conventie, cota actuala 1/1, cota initiala 1/1	A1
	1) **S.C. AGROTOTAL PRODCOM S.R.L.**, CIF:15097107	

C. Partea III. SARCINI .

Inscrieri privind dezmembramintele dreptului de proprietate, drepturi reale de garanţie şi sarcini	Referinţe
NU SUNT	

Anexa Nr. 1 La Partea I

Teren

Nr cadastral	Suprafaţa (mp)*	Observaţii / Referinţe
81392	9.000	

* Suprafaţa este determinată in planul de proiecţie Stereo 70.

DETALII LINIARE IMOBIL

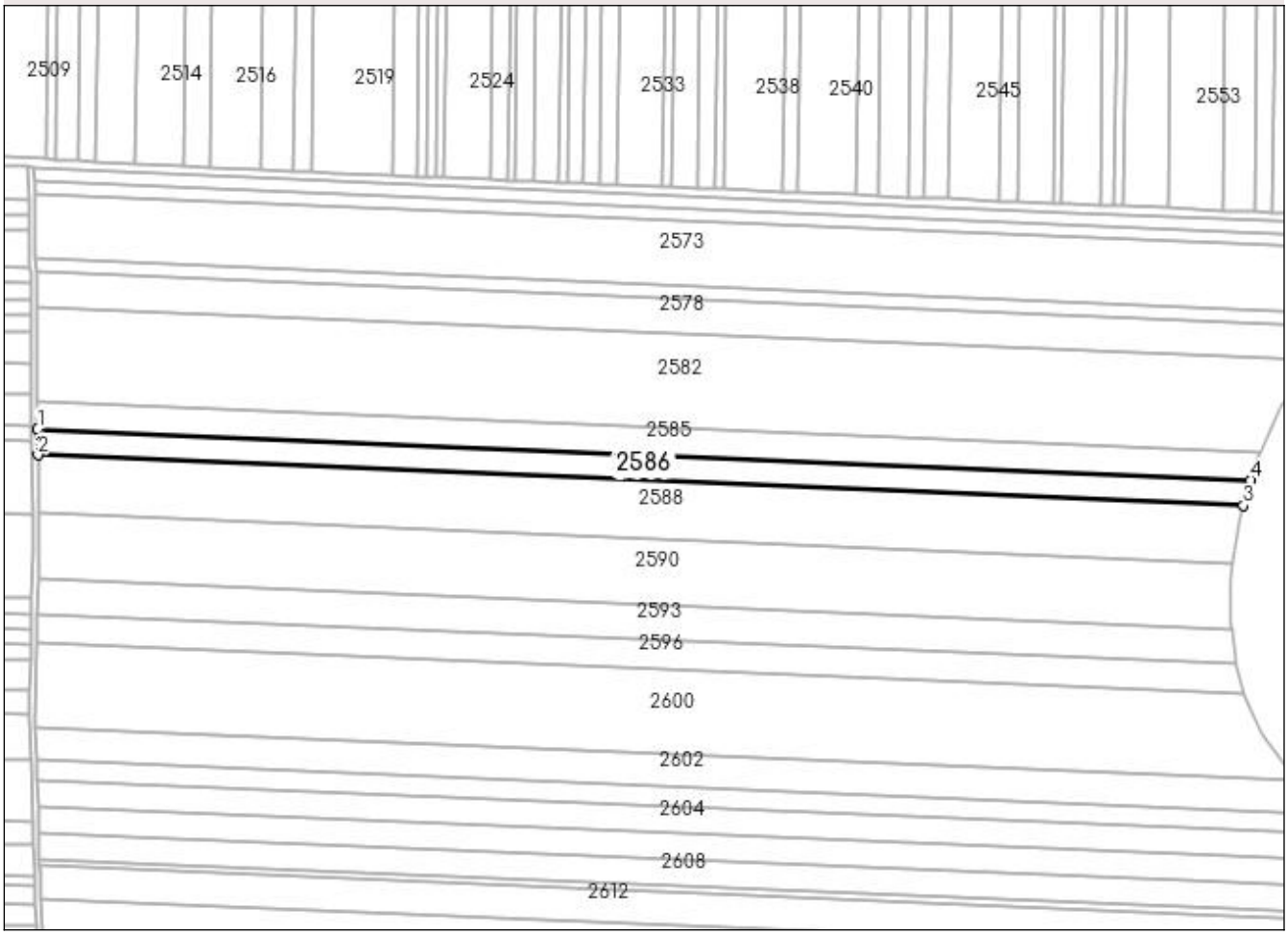

Date referitoare la teren

Crt	Categorie folosinţă	Intra vilan	Suprafaţa (mp)	Tarla	Parcelă	Nr. topo	Observaţii / Referinţe
1	arabil	NU	9.000	33	447	-	

Lungime Segmente
1) Valorile lungimilor segmentelor sunt obţinute din proiecţie în plan.

Punct început	X / Y	Punct sfârşit	X / Y	Lungime segment (** (m)
1	487.357,04 339.538,059	2	487.357,171 339.524,164	13.896
2	487.357,171 339.524,164	3	488.003,218 339.497,14	646.612
3	488.003,218 339.497,14	4	488.006,988 339.510,871	14.239
4	488.006,988 339.510,871	1	487.357,04 339.538,059	650.516

** Lungimile segmentelor sunt determinate în planul de proiecţie Stereo 70 şi sunt rotunjite la 1 milimetru.
*** Distanţa dintre puncte este formată din segmente cumulate ce sunt mai mici decât valoarea 1 milimetru.

DATE DESPRE IMOBILUL NR. 2587

Oficiul de Cadastru şi Publicitate Imobiliară ARGES
Biroul de Cadastru şi Publicitate Imobiliară Costesti

A. Partea I. Descrierea imobilului

TEREN Extravilan

Adresa: Jud. Arges

Nr. Crt	Nr cadastral Nr. topografic	Suprafaţa* (mp)	Observaţii / Referinţe
A1		Din acte: 24.000 Masurata: 2.936	Sector cadastral:53 Teren neimprejmuit;

B. Partea II. Proprietari şi acte

Inscrieri privitoare la dreptul de proprietate şi alte drepturi reale		Referinţe
7465 / 04/04/2022		
Act Notarial nr. 1699, din 31/03/2022 emis de DANCIU NARCIS VIOREL;		
B3	Intabulare, drept de PROPRIETATE, bun comun, dobandit prin Conventie, cota actuala 1/1, cota initiala 1/1	A1
	1) **STAN ADRIAN**, căsătorit cu 2) **STAN LUMINIŢA LAURA**	
	OBSERVATII: înscriere provenita din CF82392	

C. Partea III. SARCINI .

Inscrieri privind dezmembramintele dreptului de proprietate, drepturi reale de garanţie şi sarcini	Referinţe
NU SUNT	

Anexa Nr. 1 La Partea I

Teren

Nr cadastral	Suprafaţa (mp)*	Observaţii / Referinţe
	Din acte: 24.000 Masurata: 2.936	

* Suprafaţa este determinată in planul de proiecţie Stereo 70.

DETALII LINIARE IMOBIL

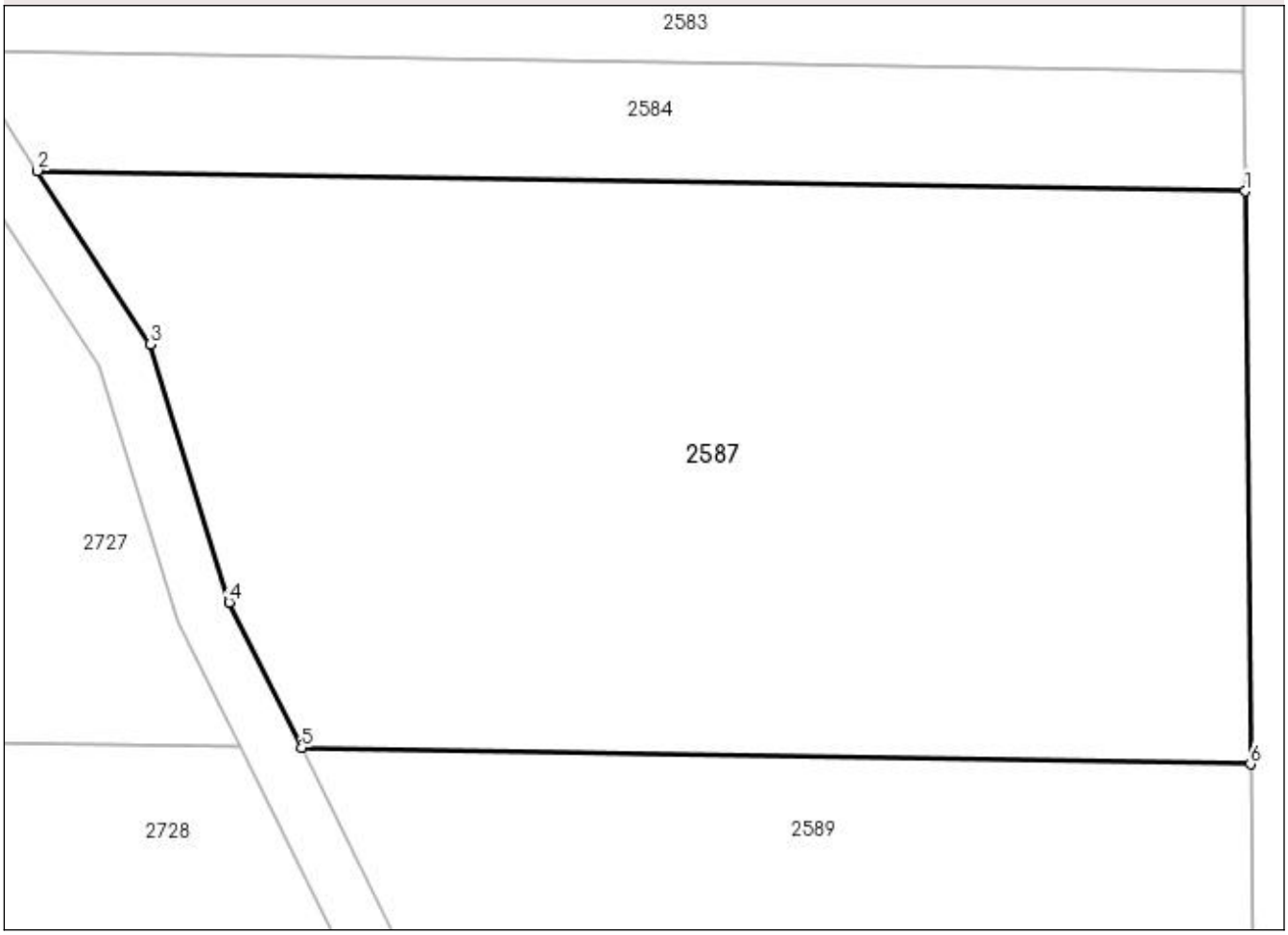

Date referitoare la teren

Crt	Categorie folosinţă	Intra vilan	Suprafaţa (mp)	Tarla	Parcelă	Nr. topo	Observaţii / Referinţe
1	arabil	NU	2.936	33	447	-	diferenta de suprafata se regaseste la ID 2727-CF82392; in act se regaseste tarla 447, parcela 32

Lungime Segmente

1) Valorile lungimilor segmentelor sunt obţinute din proiecţie în plan.

Punct început	X / Y	Punct sfârşit	X / Y	Lungime segment (** (m)
1	487.354,002 339.531,978	2	487.270,297 339.533,399	83.717
2	487.270,297 339.533,399	3	487.278,139 339.521,383	14.349
3	487.278,139 339.521,383	4	487.283,575 339.503,498	18.693

Punct început	X / Y	Punct sfârşit	X / Y	Lungime segment (** (m)
4	487.283,575 339.503,498	5	487.288,597 339.493,421	11.259
5	487.288,597 339.493,421	6	487.354,378 339.492,304	65.79
6	487.354,378 339.492,304	1	487.354,002 339.531,978	39.676

** Lungimile segmentelor sunt determinate în planul de proiecţie Stereo 70 şi sunt rotunjite la 1 milimetru.
*** Distanţa dintre puncte este formată din segmente cumulate ce sunt mai mici decât valoarea 1 milimetru.

DATE DESPRE IMOBILUL NR. 2588

Oficiul de Cadastru şi Publicitate Imobiliară ARGES
Biroul de Cadastru şi Publicitate Imobiliară Costesti

A. Partea I. Descrierea imobilului

TEREN Extravilan

Adresa: Jud. Arges

Nr. Crt	Nr cadastral Nr. topografic	Suprafaţa* (mp)	Observaţii / Referinţe
A1	81404	20.000	Sector cadastral:53 Teren neimprejmuit;

B. Partea II. Proprietari şi acte

Inscrieri privitoare la dreptul de proprietate şi alte drepturi reale		Referinţe
21942 / 26/08/2016		
Act Notarial nr. 1005, din 19/08/2016 emis de Achim Adrian;		
B8	Intabulare, drept de PROPRIETATE, dobandit prin Conventie, cota actuala 1/1, cota initiala 1/1	A1
	1) **SC AGROTOTAL PRODCOM SRL**, CIF:15097107	

C. Partea III. SARCINI .

Inscrieri privind dezmembramintele dreptului de proprietate, drepturi reale de garanţie şi sarcini	Referinţe
NU SUNT	

Anexa Nr. 1 La Partea I

Teren

Nr cadastral	Suprafaţa (mp)*	Observaţii / Referinţe
81404	20.000	

* Suprafaţa este determinată in planul de proiecţie Stereo 70.

DETALII LINIARE IMOBIL

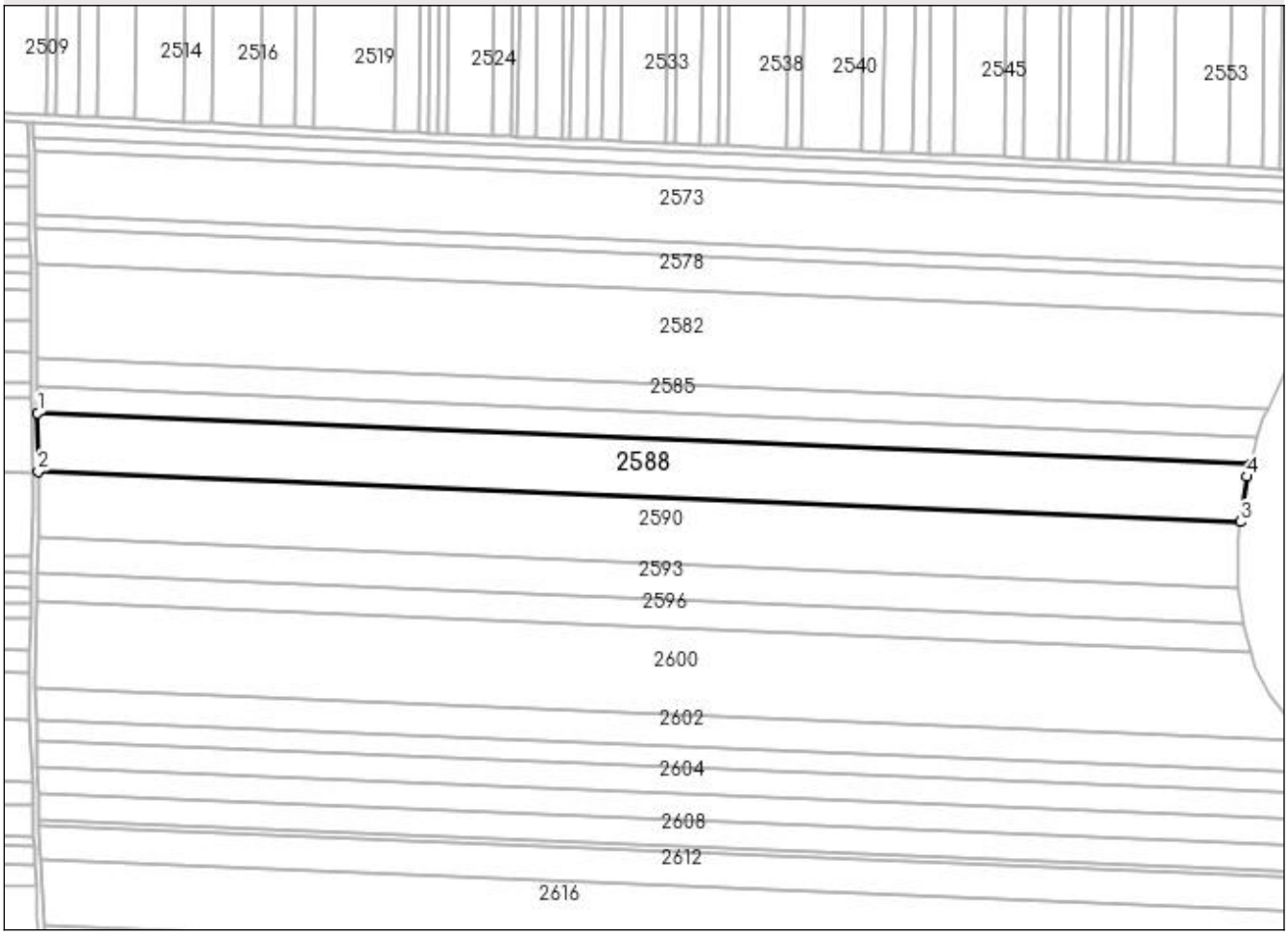

Date referitoare la teren

Crt	Categorie folosinţă	Intra vilan	Suprafaţa (mp)	Tarla	Parcelă	Nr. topo	Observaţii / Referinţe
1	arabil	NU	20.000	33	447	-	

Lungime Segmente
1) Valorile lungimilor segmentelor sunt obţinute din proiecţie în plan.

Punct început	X / Y	Punct sfârşit	X / Y	Lungime segment (** (m)
1	487.357,171 339.524,164	2	487.357,464 339.493,041	31.124
2	487.357,464 339.493,041	3	487.997,801 339.466,255	640.897
3	487.997,801 339.466,255	4	488.001,328 339.490,256	24.259
4	488.001,328 339.490,256	5	488.003,218 339.497,14	7.139
5	488.003,218 339.497,14	1	487.357,171 339.524,164	646.612

** Lungimile segmentelor sunt determinate în planul de proiecţie Stereo 70 şi sunt rotunjite la 1 milimetru.
*** Distanţa dintre puncte este formată din segmente cumulate ce sunt mai mici decât valoarea 1 milimetru.

DATE DESPRE IMOBILUL NR. 2589

Oficiul de Cadastru şi Publicitate Imobiliară ARGES
Biroul de Cadastru şi Publicitate Imobiliară Costesti

A. Partea I. Descrierea imobilului

TEREN Extravilan

Adresa: Jud. Arges

Nr. Crt	Nr cadastral Nr. topografic	Suprafaţa* (mp)	Observaţii / Referinţe
A1		Din acte: 27.000 Masurata: 2.438	Sector cadastral:53 Teren neimprejmuit;

B. Partea II. Proprietari şi acte

Inscrieri privitoare la dreptul de proprietate şi alte drepturi reale		Referinţe
/		
Act Notarial nr. 99, din 28/02/2022 emis de BIN CARMEN GRECU;		
B1	Intabulare, drept de PROPRIETATEbun propriu , dobandit prin Succesiune, cota actuala 1/1, cota initiala 1/1	A1
	1) **GHEORGHE DUMITRU**	

C. Partea III. SARCINI .

Inscrieri privind dezmembramintele dreptului de proprietate, drepturi reale de garanţie şi sarcini	Referinţe
NU SUNT	

Anexa Nr. 1 La Partea I

Teren

Nr cadastral	Suprafaţa (mp)*	Observaţii / Referinţe
	Din acte: 27.000 Masurata: 2.438	

* Suprafaţa este determinată in planul de proiecţie Stereo 70.

DETALII LINIARE IMOBIL

Date referitoare la teren

Crt	Categorie folosinţă	Intra vilan	Suprafaţa (mp)	Tarla	Parcelă	Nr. topo	Observaţii / Referinţe
1	arabil	NU	2.438	33	447	-	diferenta de suprafata se regaseste la ID 2728; in act se regaseste tarla 30, parcela 430

Lungime Segmente
1) Valorile lungimilor segmentelor sunt obţinute din proiecţie în plan.

Punct început	X / Y	Punct sfârşit	X / Y	Lungime segment (** (m)
1	487.354,378 339.492,304	2	487.288,597 339.493,421	65.79
2	487.288,597 339.493,421	3	487.309,523 339.451,433	46.914
3	487.309,523 339.451,433	4	487.310,241 339.448,39	3.127

Punct început	X / Y	Punct sfârşit	X / Y	Lungime segment (** (m)
4	487.310,241 339.448,39	5	487.354,041 339.447,646	43.806
5	487.354,041 339.447,646	6	487.354,571 339.471,919	24.279
6	487.354,571 339.471,919	1	487.354,378 339.492,304	20.386

** Lungimile segmentelor sunt determinate în planul de proiecţie Stereo 70 şi sunt rotunjite la 1 milimetru.
*** Distanţa dintre puncte este formată din segmente cumulate ce sunt mai mici decât valoarea 1 milimetru.

DATE DESPRE IMOBILUL NR. 2590

Oficiul de Cadastru şi Publicitate Imobiliară ARGES
Biroul de Cadastru şi Publicitate Imobiliară Costesti

A. Partea I. Descrierea imobilului

TEREN Extravilan

Adresa: Jud. Arges

Nr. Crt	Nr cadastral Nr. topografic	Suprafaţa* (mp)	Observaţii / Referinţe
A1	81255	22.500	Sector cadastral:53 Teren neimprejmuit;

B. Partea II. Proprietari şi acte

Inscrieri privitoare la dreptul de proprietate şi alte drepturi reale		Referinţe
9384 / 25/09/2015		
Act Notarial nr. 1035, din 25/09/2015 emis de Achim Adrian;		
B2	Intabulare, drept de PROPRIETATE, dobandit prin Conventie, cota actuala 1/1, cota initiala 1/1	A1
	1) **S.C. AGROTOTAL PRODCOM S.R.L.**, CIF:15097107	

C. Partea III. SARCINI .

Inscrieri privind dezmembramintele dreptului de proprietate, drepturi reale de garanţie şi sarcini	Referinţe
NU SUNT	

Anexa Nr. 1 La Partea I

Teren

Nr cadastral	Suprafaţa (mp)*	Observaţii / Referinţe
81255	22.500	

* Suprafaţa este determinată in planul de proiecţie Stereo 70.

DETALII LINIARE IMOBIL

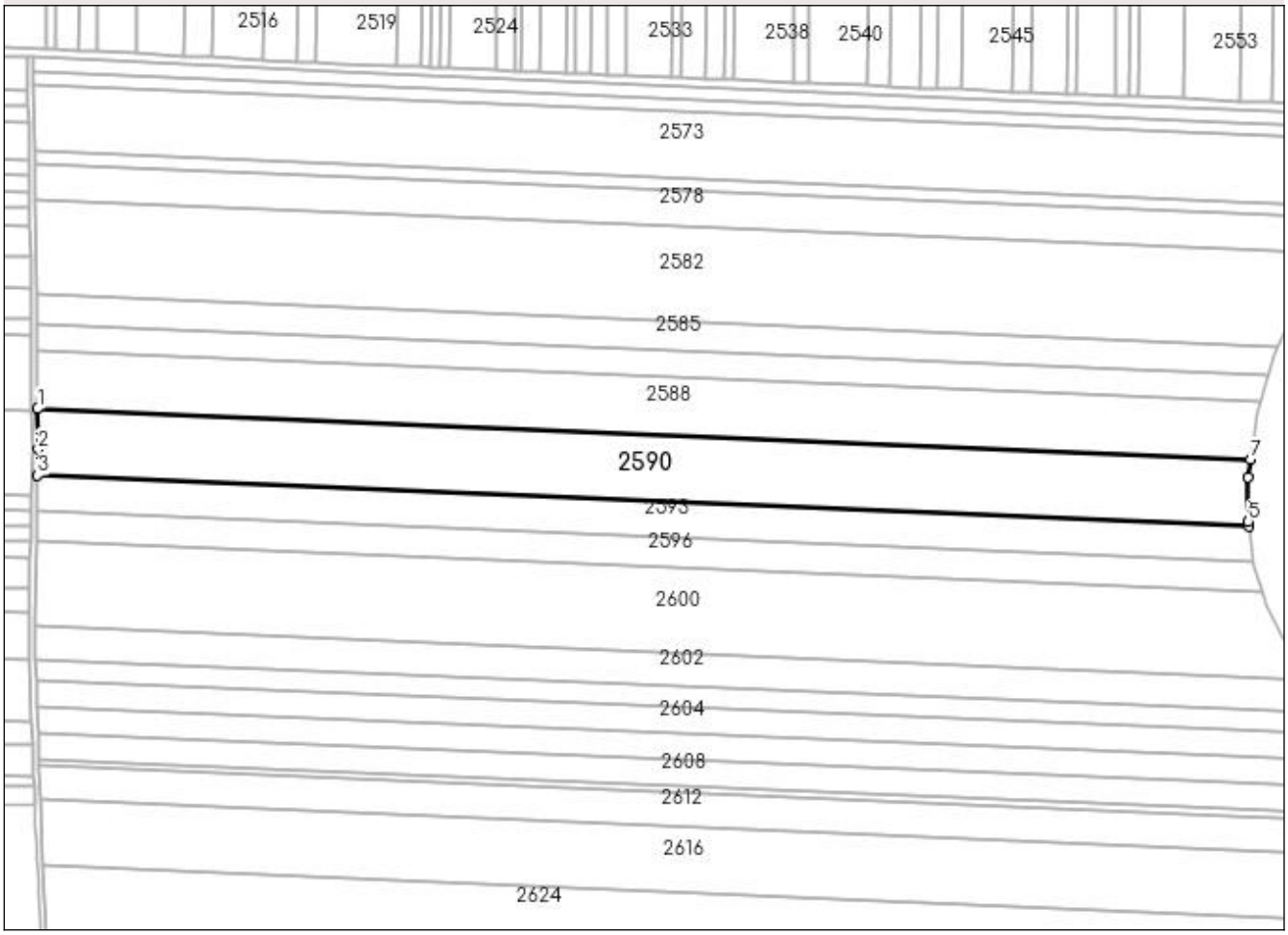

Date referitoare la teren

Crt	Categorie folosinţă	Intra vilan	Suprafaţa (mp)	Tarla	Parcelă	Nr. topo	Observaţii / Referinţe
1	arabil	NU	22.500	33	447	-	

Lungime Segmente
1) Valorile lungimilor segmentelor sunt obţinute din proiecţie în plan.

Punct început	X / Y	Punct sfârşit	X / Y	Lungime segment (** (m)
1	487.357,464 339.493,041	2	487.357,666 339.471,627	21.415
2	487.357,666 339.471,627	3	487.357,364 339.457,842	13.788
3	487.357,364 339.457,842	4	487.996,93 339.431,089	640.125
4	487.996,93 339.431,089	5	487.996,619 339.433,477	2.408
5	487.996,619 339.433,477	6	487.996,426 339.456,896	23.42

Punct început	X / Y	Punct sfârşit	X / Y	Lungime segment (** (m)
6	487.996,426 339.456,896	7	487.997,801 339.466,255	9.459
7	487.997,801 339.466,255	1	487.357,464 339.493,041	640.897

** Lungimile segmentelor sunt determinate în planul de proiecţie Stereo 70 şi sunt rotunjite la 1 milimetru.
*** Distanţa dintre puncte este formată din segmente cumulate ce sunt mai mici decât valoarea 1 milimetru.

DATE DESPRE IMOBILUL NR. 2591

Oficiul de Cadastru şi Publicitate Imobiliară ARGES
Biroul de Cadastru şi Publicitate Imobiliară Costesti

A. Partea I. Descrierea imobilului

TEREN Extravilan

Adresa: Jud. Arges

Nr. Crt	Nr cadastral Nr. topografic	Suprafaţa* (mp)	Observaţii / Referinţe
A1		Din acte: 5.000 Masurata: 354	Sector cadastral:53 Teren neimprejmuit;

B. Partea II. Proprietari şi acte

Inscrieri privitoare la dreptul de proprietate şi alte drepturi reale		Referinţe
/		
Act Administrativ nr. 67279, din 24/05/1995 emis de CJPSDPAT ARGES (certificat de deces nr.89 din data de 14.12.2001 emis de primăria comunei Stolnici);		
B1	Intabulare, drept de PROPRIETATE, dobandit prin Reconstituire, cota actuala 1/1, cota initiala 1/1	A1
	1) **BÎRLEANU PREDA** DEFUNCT:Da	

C. Partea III. SARCINI .

Inscrieri privind dezmembramintele dreptului de proprietate, drepturi reale de garanţie şi sarcini	Referinţe
NU SUNT	

Anexa Nr. 1 La Partea I

Teren

Nr cadastral	Suprafaţa (mp)*	Observaţii / Referinţe
	Din acte: 5.000 Masurata: 354	

* Suprafaţa este determinată in planul de proiecţie Stereo 70.

DETALII LINIARE IMOBIL

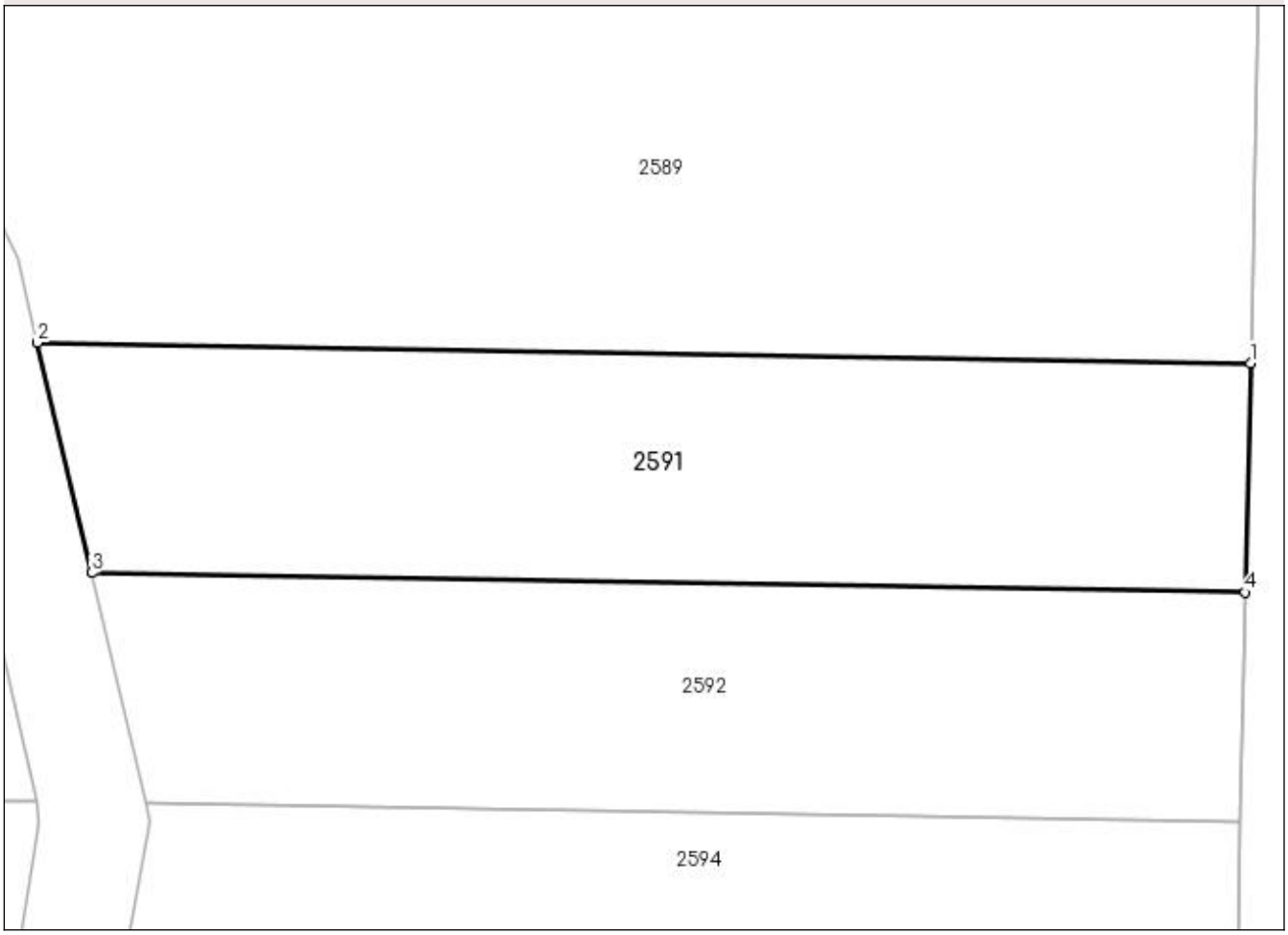

Date referitoare la teren

Crt	Categorie folosinţă	Intra vilan	Suprafaţa (mp)	Tarla	Parcelă	Nr. topo	Observaţii / Referinţe
1	arabil	NU	354	33	447	-	diferenta de suprafata se regaseste la ID 2729

Lungime Segmente
1) Valorile lungimilor segmentelor sunt obţinute din proiecţie în plan.

Punct început	X / Y	Punct sfârşit	X / Y	Lungime segment (** (m)
1	487.354,041 339.447,646	2	487.310,241 339.448,39	43.806
2	487.310,241 339.448,39	3	487.312,2 339.440,081	8.537
3	487.312,2 339.440,081	4	487.353,86 339.439,374	41.666
4	487.353,86 339.439,374	1	487.354,041 339.447,646	8.274

** Lungimile segmentelor sunt determinate în planul de proiecţie Stereo 70 şi sunt rotunjite la 1 milimetru.
*** Distanţa dintre puncte este formată din segmente cumulate ce sunt mai mici decât valoarea 1 milimetru.

DATE DESPRE IMOBILUL NR. 2592

Oficiul de Cadastru şi Publicitate Imobiliară ARGES
Biroul de Cadastru şi Publicitate Imobiliară Costesti

A. Partea I. Descrierea imobilului

TEREN Extravilan

Adresa: Jud. Arges

Nr. Crt	Nr cadastral Nr. topografic	Suprafaţa* (mp)	Observaţii / Referinţe
A1		Din acte: 5.000 Masurata: 336	Sector cadastral:53 Teren neimprejmuit;

B. Partea II. Proprietari şi acte

Inscrieri privitoare la dreptul de proprietate şi alte drepturi reale		Referinţe
/		
Act Administrativ nr. 81691, din 28/05/1996 emis de CJPSDPAT ARGES;		
B1	Intabulare, drept de PROPRIETATE, dobandit prin Reconstituire, cota actuala 1/1, cota initiala 1/1	A1
	1) **MODAN MARIN**	

C. Partea III. SARCINI .

Inscrieri privind dezmembramintele dreptului de proprietate, drepturi reale de garanţie şi sarcini	Referinţe
NU SUNT	

Anexa Nr. 1 La Partea I

Teren

Nr cadastral	Suprafaţa (mp)*	Observaţii / Referinţe
	Din acte: 5.000 Masurata: 336	

* Suprafaţa este determinată in planul de proiecţie Stereo 70.

DETALII LINIARE IMOBIL

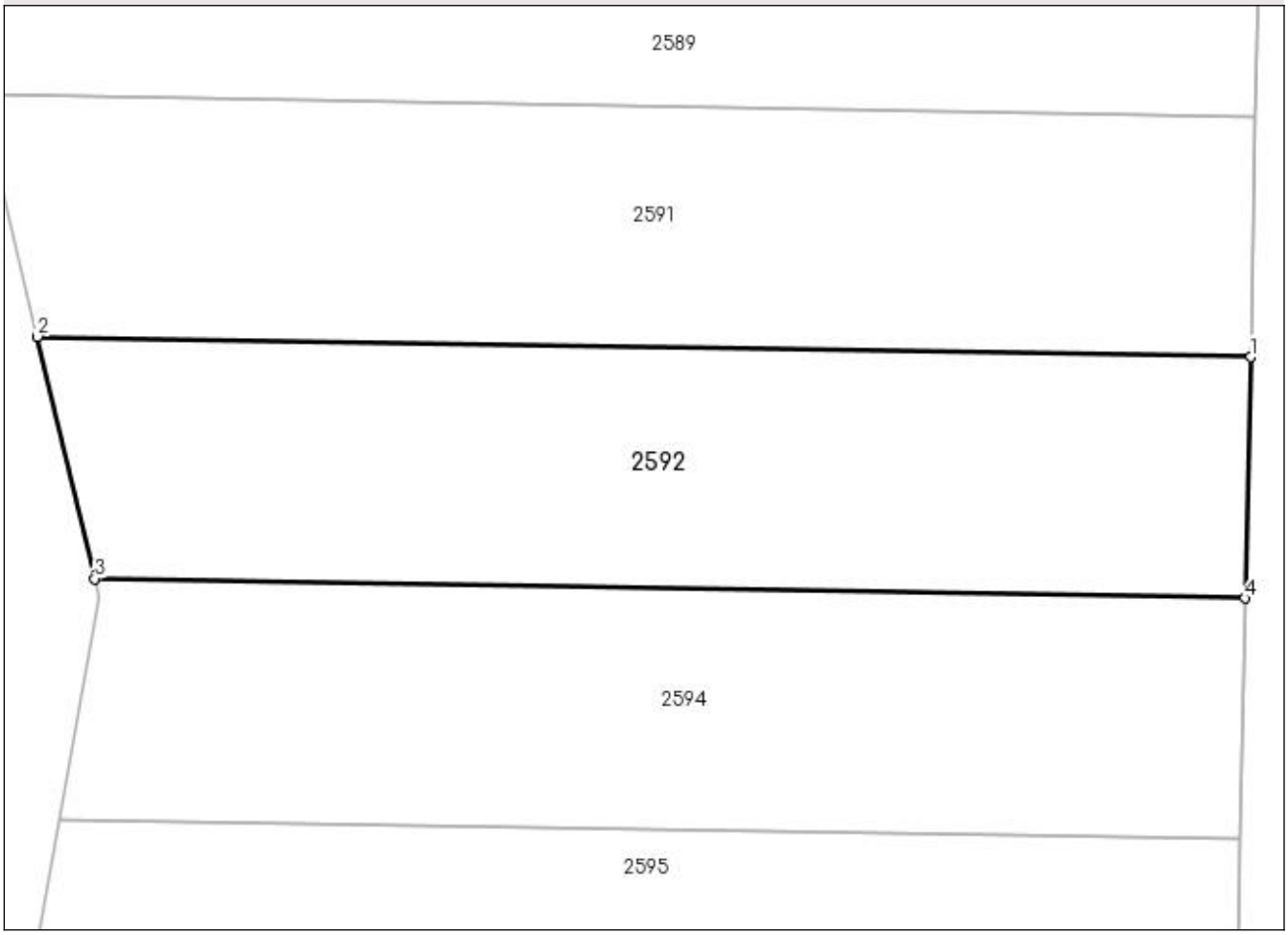

Date referitoare la teren

Crt	Categorie folosinţă	Intra vilan	Suprafaţa (mp)	Tarla	Parcelă	Nr. topo	Observaţii / Referinţe
1	arabil	NU	336	33	447	-	diferenta de suprafata se regaseste la ID 2730

Lungime Segmente
1) Valorile lungimilor segmentelor sunt obţinute din proiecţie în plan.

Punct început	X / Y	Punct sfârşit	X / Y	Lungime segment (** (m)
1	487.353,86 339.439,374	2	487.312,2 339.440,081	41.666
2	487.312,2 339.440,081	3	487.314,159 339.431,769	8.54
3	487.314,159 339.431,769	4	487.353,679 339.431,098	39.526
4	487.353,679 339.431,098	1	487.353,86 339.439,374	8.278

** Lungimile segmentelor sunt determinate în planul de proiecţie Stereo 70 şi sunt rotunjite la 1 milimetru.
*** Distanţa dintre puncte este formată din segmente cumulate ce sunt mai mici decât valoarea 1 milimetru.

DATE DESPRE IMOBILUL NR. 2593

Oficiul de Cadastru şi Publicitate Imobiliară ARGES
Biroul de Cadastru şi Publicitate Imobiliară Costesti

A. Partea I. Descrierea imobilului

TEREN Extravilan

Adresa: Jud. Arges

Nr. Crt	Nr cadastral Nr. topografic	Suprafaţa* (mp)	Observaţii / Referinţe
A1	81601	11.996	Sector cadastral:53 Teren neimprejmuit;

B. Partea II. Proprietari şi acte

Inscrieri privitoare la dreptul de proprietate şi alte drepturi reale		Referinţe
9338 / 17/08/2017		
Act Notarial nr. 753, din 10/08/2017 emis de Achim Adrian;		
B5	Intabulare, drept de PROPRIETATE, dobandit prin Conventie, cota actuala 1/1, cota initiala 1/1	A1
	1) **SC AGROTOTAL PRODCOM SRL**, CIF:15097107	

C. Partea III. SARCINI .

Inscrieri privind dezmembramintele dreptului de proprietate, drepturi reale de garanţie şi sarcini	Referinţe
NU SUNT	

Anexa Nr. 1 La Partea I

Teren

Nr cadastral	Suprafaţa (mp)*	Observaţii / Referinţe
81601	11.996	

* Suprafaţa este determinată in planul de proiecţie Stereo 70.

DETALII LINIARE IMOBIL



Date referitoare la teren

Crt	Categorie folosinţă	Intra vilan	Suprafaţa (mp)	Tarla	Parcelă	Nr. topo	Observaţii / Referinţe
1	arabil	NU	11.996	33	447	-	

Lungime Segmente
1) Valorile lungimilor segmentelor sunt obţinute din proiecţie în plan.

Punct început	X / Y	Punct sfârşit	X / Y	Lungime segment (** (m)
1	487.357,364 339.457,842	2	487.356,955 339.439,145	18.701
2	487.356,955 339.439,145	3	487.999,383 339.412,272	642.99
3	487.999,383 339.412,272	4	487.996,93 339.431,089	18.976
4	487.996,93 339.431,089	1	487.357,364 339.457,842	640.125

** Lungimile segmentelor sunt determinate în planul de proiecţie Stereo 70 şi sunt rotunjite la 1 milimetru.
*** Distanţa dintre puncte este formată din segmente cumulate ce sunt mai mici decât valoarea 1 milimetru.

DATE DESPRE IMOBILUL NR. 2594

Oficiul de Cadastru şi Publicitate Imobiliară ARGES
Biroul de Cadastru şi Publicitate Imobiliară Costesti

A. Partea I. Descrierea imobilului

TEREN Extravilan

Adresa: Jud. Arges

Nr. Crt	Nr cadastral Nr. topografic	Suprafaţa* (mp)	Observaţii / Referinţe
A1		Din acte: 5.000 Masurata: 331	Sector cadastral:53 Teren neimprejmuit;

B. Partea II. Proprietari şi acte

Inscrieri privitoare la dreptul de proprietate şi alte drepturi reale		Referinţe
/		
Act Administrativ nr. 55004, din 03/10/1994 emis de CJPSDPAT ARGES;		
B1	Intabulare, drept de PROPRIETATE, dobandit prin Reconstituire, cota actuala 1/1, cota initiala 1/1	A1
	1) **ŞERBAN I NICOLAE**, lipsă CNP	

C. Partea III. SARCINI .

Inscrieri privind dezmembramintele dreptului de proprietate, drepturi reale de garanţie şi sarcini	Referinţe
NU SUNT	

Anexa Nr. 1 La Partea I

Teren

Nr cadastral	Suprafaţa (mp)*	Observaţii / Referinţe
	Din acte: 5.000 Masurata: 331	

* Suprafaţa este determinată in planul de proiecţie Stereo 70.

DETALII LINIARE IMOBIL

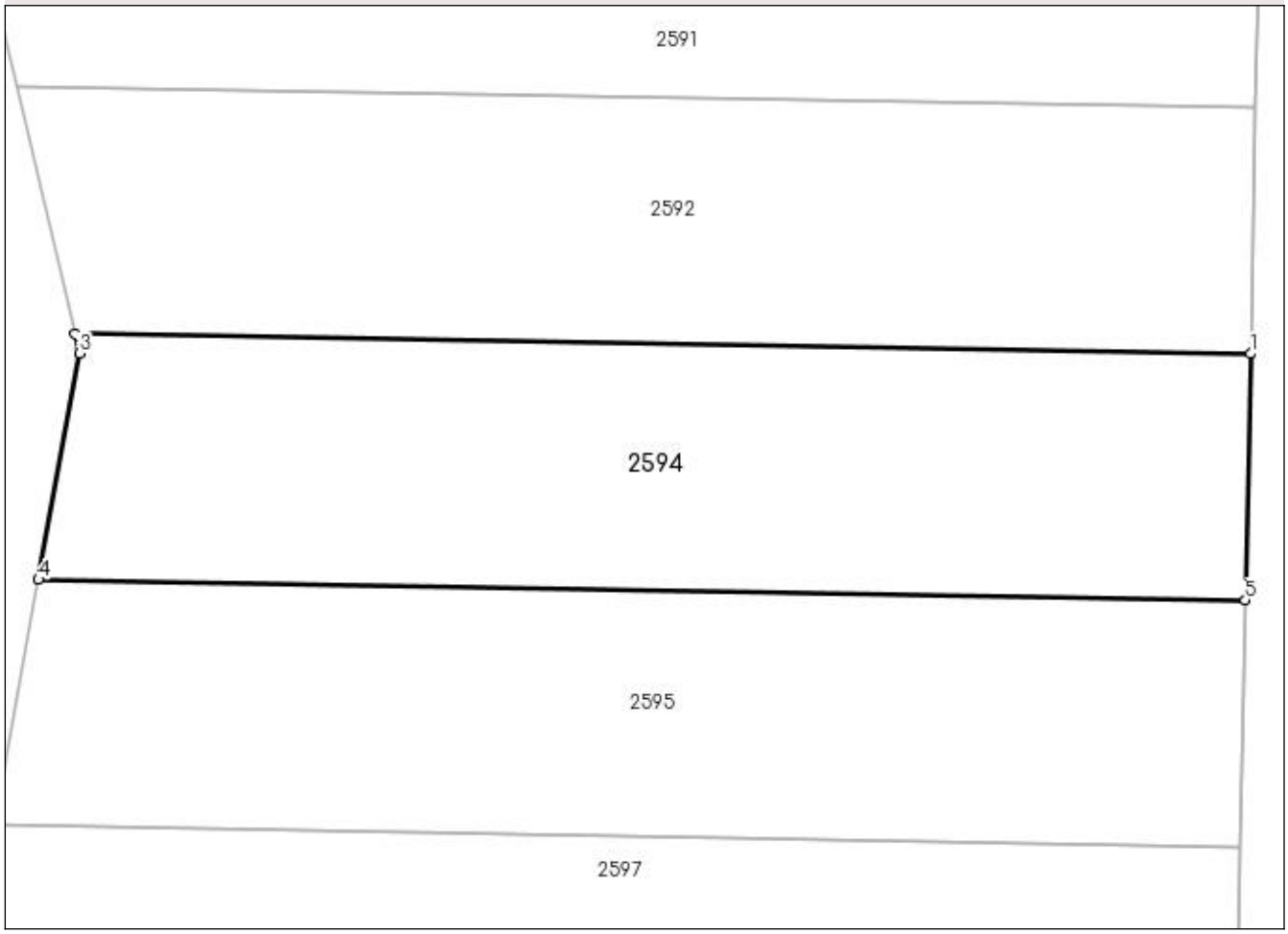

Date referitoare la teren

Crt	Categorie folosinţă	Intra vilan	Suprafaţa (mp)	Tarla	Parcelă	Nr. topo	Observaţii / Referinţe
1	arabil	NU	331	33	447	-	diferenta de suprafata se regaseste la ID 2731

Lungime Segmente
1) Valorile lungimilor segmentelor sunt obţinute din proiecţie în plan.

Punct început	X / Y	Punct sfârşit	X / Y	Lungime segment (** (m)
1	487.353,679 339.431,098	2	487.314,159 339.431,769	39.526
2	487.314,159 339.431,769	3	487.314,313 339.431,115	0.672
3	487.314,313 339.431,115	4	487.312,937 339.423,509	7.729
4	487.312,937 339.423,509	5	487.353,498 339.422,821	40.567

Punct început	X / Y	Punct sfârşit	X / Y	Lungime segment (** (m)
5	487.353,498 339.422,821	1	487.353,679 339.431,098	8.279

** Lungimile segmentelor sunt determinate în planul de proiecţie Stereo 70 şi sunt rotunjite la 1 milimetru.
*** Distanţa dintre puncte este formată din segmente cumulate ce sunt mai mici decât valoarea 1 milimetru.

DATE DESPRE IMOBILUL NR. 2595

Oficiul de Cadastru şi Publicitate Imobiliară ARGES
Biroul de Cadastru şi Publicitate Imobiliară Costesti

A. Partea I. Descrierea imobilului

TEREN Extravilan

Adresa: Jud. Arges

Nr. Crt	Nr cadastral Nr. topografic	Suprafaţa* (mp)	Observaţii / Referinţe
A1		Din acte: 5.000 Masurata: 341	Sector cadastral:53 Teren neimprejmuit;

B. Partea II. Proprietari şi acte

Inscrieri privitoare la dreptul de proprietate şi alte drepturi reale		Referinţe
/		
Act Notarial nr. 592, din 17/12/2021 emis de BIN CARMEN GRECU;		
B1	Intabulare, drept de PROPRIETATEbun propriu , dobandit prin Succesiune, cota actuala 1/1, cota initiala 1/1	A1
	1) **TURCU ANGELA**	

C. Partea III. SARCINI .

Inscrieri privind dezmembramintele dreptului de proprietate, drepturi reale de garanţie şi sarcini	Referinţe
NU SUNT	

Anexa Nr. 1 La Partea I

Teren

Nr cadastral	Suprafaţa (mp)*	Observaţii / Referinţe
	Din acte: 5.000 Masurata: 341	

* Suprafaţa este determinată in planul de proiecţie Stereo 70.

DETALII LINIARE IMOBIL

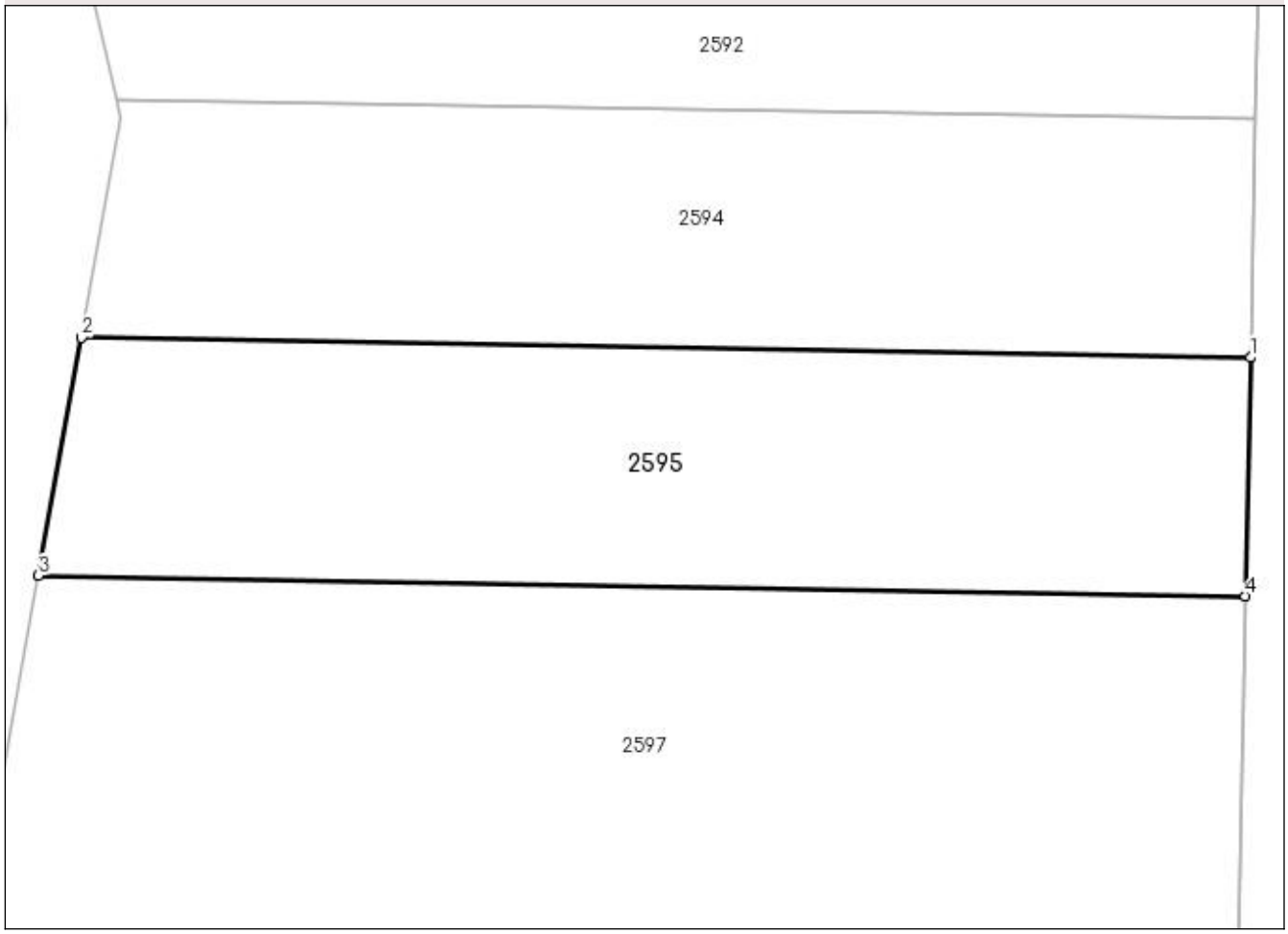

Date referitoare la teren

Crt	Categorie folosinţă	Intra vilan	Suprafaţa (mp)	Tarla	Parcelă	Nr. topo	Observaţii / Referinţe
1	arabil	NU	341	33	447	-	diferenta de suprafata se regaseste la ID 2732

Lungime Segmente
1) Valorile lungimilor segmentelor sunt obţinute din proiecţie în plan.

Punct început	X / Y	Punct sfârşit	X / Y	Lungime segment (** (m)
1	487.353,498 339.422,821	2	487.312,937 339.423,509	40.567
2	487.312,937 339.423,509	3	487.311,443 339.415,252	8.391
3	487.311,443 339.415,252	4	487.353,317 339.414,541	41.88
4	487.353,317 339.414,541	1	487.353,498 339.422,821	8.282

** Lungimile segmentelor sunt determinate în planul de proiecţie Stereo 70 şi sunt rotunjite la 1 milimetru.
*** Distanţa dintre puncte este formată din segmente cumulate ce sunt mai mici decât valoarea 1 milimetru.

DATE DESPRE IMOBILUL NR. 2596

Oficiul de Cadastru şi Publicitate Imobiliară ARGES
Biroul de Cadastru şi Publicitate Imobiliară Costesti

A. Partea I. Descrierea imobilului

TEREN Extravilan

Adresa: Jud. Arges

Nr. Crt	Nr cadastral Nr. topografic	Suprafaţa* (mp)	Observaţii / Referinţe
A1	81593	9.999	Sector cadastral:53 Teren neimprejmuit;

B. Partea II. Proprietari şi acte

Inscrieri privitoare la dreptul de proprietate şi alte drepturi reale		Referinţe
9336 / 17/08/2017		
Act Notarial nr. 750, din 09/08/2017 emis de Achim Adrian;		
B3	Intabulare, drept de PROPRIETATE, dobandit prin Conventie, cota actuala 1/1, cota initiala 1/1	A1
	1) **SC AGROTOTAL PRODCOM SRL**, CIF:15097107	

C. Partea III. SARCINI .

Inscrieri privind dezmembramintele dreptului de proprietate, drepturi reale de garanţie şi sarcini	Referinţe
NU SUNT	

Anexa Nr. 1 La Partea I

Teren

Nr cadastral	Suprafaţa (mp)*	Observaţii / Referinţe
81593	9.999	

* Suprafaţa este determinată in planul de proiecţie Stereo 70.

DETALII LINIARE IMOBIL



Date referitoare la teren

Crt	Categorie folosinţă	Intra vilan	Suprafaţa (mp)	Tarla	Parcelă	Nr. topo	Observaţii / Referinţe
1	arabil	NU	9.999	33	447	-	

Lungime Segmente
1) Valorile lungimilor segmentelor sunt obţinute din proiecţie în plan.

Punct început	X / Y	Punct sfârşit	X / Y	Lungime segment (** (m)
1	487.356,955 339.439,145	2	487.356,616 339.423,649	15.5
2	487.356,616 339.423,649	3	488.003,753 339.396,579	647.703
3	488.003,753 339.396,579	4	487.999,523 339.411,2	15.221
4	487.999,523 339.411,2	5	487.999,383 339.412,272	1.081
5	487.999,383 339.412,272	1	487.356,955 339.439,145	642.99

** Lungimile segmentelor sunt determinate în planul de proiecţie Stereo 70 şi sunt rotunjite la 1 milimetru.
*** Distanţa dintre puncte este formată din segmente cumulate ce sunt mai mici decât valoarea 1 milimetru.

DATE DESPRE IMOBILUL NR. 2597

Oficiul de Cadastru şi Publicitate Imobiliară ARGES
Biroul de Cadastru şi Publicitate Imobiliară Costesti

A. Partea I. Descrierea imobilului

TEREN Extravilan

Adresa: Jud. Arges

Nr. Crt	Nr cadastral Nr. topografic	Suprafaţa* (mp)	Observaţii / Referinţe
A1		Din acte: 9.800 Masurata: 701	Sector cadastral:53 Teren neimprejmuit;

B. Partea II. Proprietari şi acte

Inscrieri privitoare la dreptul de proprietate şi alte drepturi reale		Referinţe
/		
Act Administrativ nr. 63859, din 09/03/1995 emis de CJPSDPAT ARGES;		
B1	Intabulare, drept de PROPRIETATE, dobandit prin Reconstituire, cota actuala 1/2, cota initiala 1/2	A1
	1) **VOICU I FLOREA**	
Act Notarial nr. 150, din 09/05/2014 emis de BIN CARMEN GRECU;		
B2	Intabulare, drept de PROPRIETATEbun propriu , dobandit prin Succesiune, cota actuala 1/8, cota initiala 1/8	A1
	1) **IANCU N ION**	
B3	Intabulare, drept de PROPRIETATEbun propriu , dobandit prin Succesiune, cota actuala 1/8, cota initiala 1/8	A1
	1) **IANCU I GELU**	
B4	Intabulare, drept de PROPRIETATEbun propriu , dobandit prin Succesiune, cota actuala 1/8, cota initiala 1/8	A1
	1) **IANCU I MAGDALENA**	
B5	Intabulare, drept de PROPRIETATEbun propriu , dobandit prin Succesiune, cota actuala 1/8, cota initiala 1/8	A1
	1) **IANCU I NICOLAE**	

C. Partea III. SARCINI .

Inscrieri privind dezmembramintele dreptului de proprietate, drepturi reale de garanţie şi sarcini	Referinţe
NU SUNT	

Anexa Nr. 1 La Partea I

Teren

Nr cadastral	Suprafaţa (mp)*	Observaţii / Referinţe
	Din acte: 9.800 Masurata: 701	

* Suprafaţa este determinată in planul de proiecţie Stereo 70.

DETALII LINIARE IMOBIL

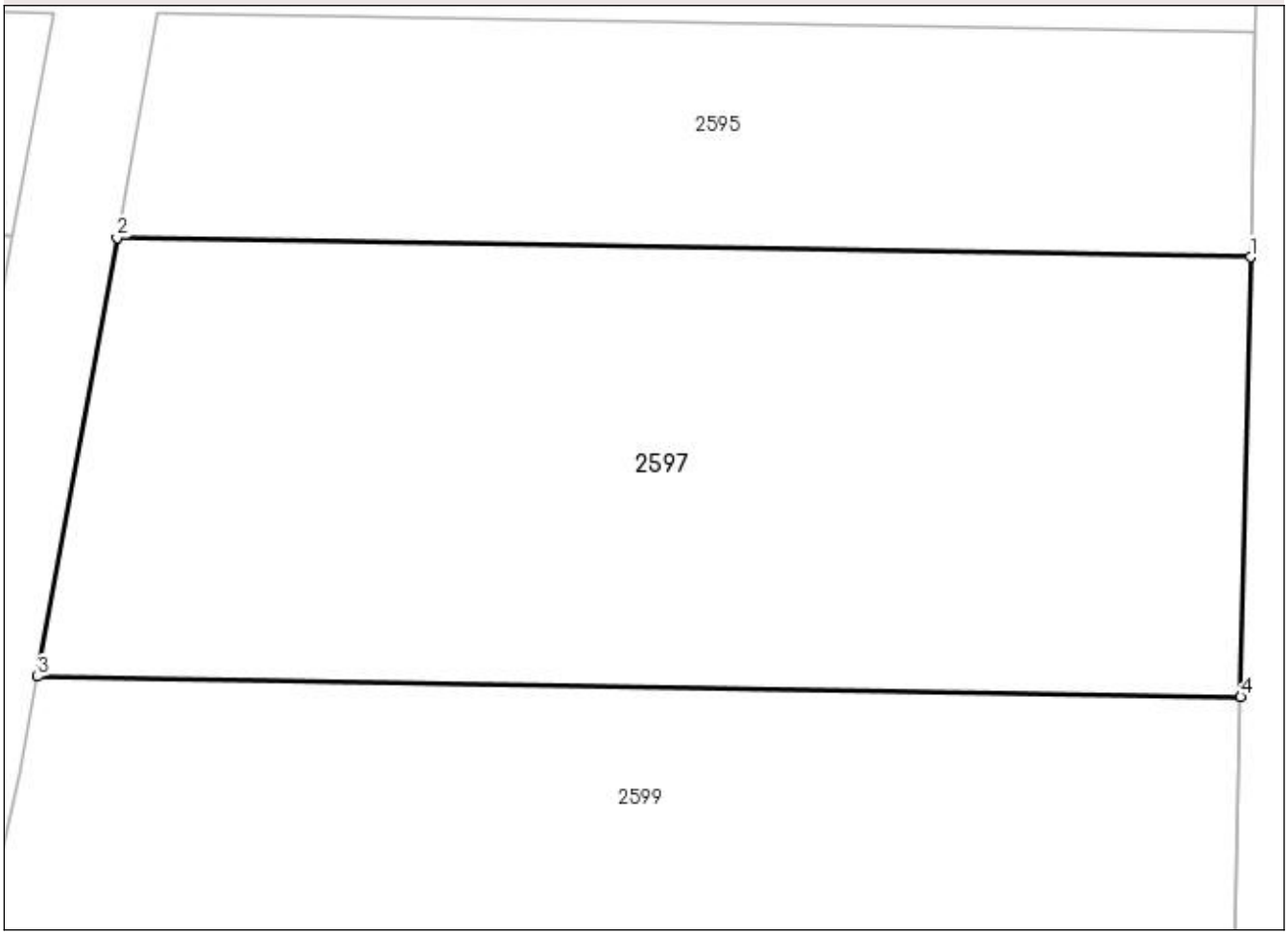

Date referitoare la teren

Crt	Categorie folosinţă	Intra vilan	Suprafaţa (mp)	Tarla	Parcelă	Nr. topo	Observaţii / Referinţe
1	arabil	NU	701	33	447	-	diferenta de suprafata se regaseste la ID 2733

Lungime Segmente
1) Valorile lungimilor segmentelor sunt obţinute din proiecţie în plan.

Punct început	X / Y	Punct sfârşit	X / Y	Lungime segment (** (m)
1	487.353,317 339.414,541	2	487.311,443 339.415,252	41.88
2	487.311,443 339.415,252	3	487.308,513 339.399,059	16.456
3	487.308,513 339.399,059	4	487.352,961 339.398,304	44.454
4	487.352,961 339.398,304	1	487.353,317 339.414,541	16.241

** Lungimile segmentelor sunt determinate în planul de proiecţie Stereo 70 şi sunt rotunjite la 1 milimetru.
*** Distanţa dintre puncte este formată din segmente cumulate ce sunt mai mici decât valoarea 1 milimetru.

DATE DESPRE IMOBILUL NR. 2598

Oficiul de Cadastru şi Publicitate Imobiliară ARGES
Biroul de Cadastru şi Publicitate Imobiliară Costesti

A. Partea I. Descrierea imobilului

TEREN Extravilan

Adresa: Jud. Arges

Nr. Crt	Nr cadastral Nr. topografic	Suprafaţa* (mp)	Observaţii / Referinţe
A1		1.688	Sector cadastral:53 Teren neimprejmuit;

B. Partea II. Proprietari şi acte

Inscrieri privitoare la dreptul de proprietate şi alte drepturi reale		Referinţe
/		
Act Normativ nr. 7, din 13/03/1996 emis de PARLAMENT (art. 13 alin. 15);		
B1	Inscrierea provizorie, drept de PROPRIETATE, dobandit prin Lege, cota actuala 1/1, cota initiala 1/1	A1
	1) **COMUNA STOLNICI**, CIF:4469493	

C. Partea III. SARCINI .

Inscrieri privind dezmembramintele dreptului de proprietate, drepturi reale de garanţie şi sarcini	Referinţe
NU SUNT	

Anexa Nr. 1 La Partea I

Teren

Nr cadastral	Suprafaţa (mp)*	Observaţii / Referinţe
	1.688	

* Suprafaţa este determinată in planul de proiecţie Stereo 70.

DETALII LINIARE IMOBIL



Date referitoare la teren

Crt	Categorie folosinţă	Intra vilan	Suprafaţa (mp)	Tarla	Parcelă	Nr. topo	Observaţii / Referinţe
1	arabil	NU	1.688	33	447	-	drum creat din parcela 447

Lungime Segmente

1) Valorile lungimilor segmentelor sunt obţinute din proiecţie în plan.

Punct început	X / Y	Punct sfârşit	X / Y	Lungime segment
1	487.355,009 339.678,54	2	487.351,903 339.678,755	3.113
4	487.352,477 339.652,751	5	487.352,66 339.644,481	8.272
7	487.353,143 339.622,605	8	487.353,202 339.616,383	6.222
10	487.353,366 339.599,007	11	487.353,454 339.589,791	9.216
13	487.353,767 339.556,766	14	487.353,923 339.540,245	16.522

Punct început	X / Y	Punct sfârşit	X / Y	Lungime segment
2	487.351,903 339.678,755	3	487.352,295 339.661,025	17.734
5	487.352,66 339.644,481	6	487.353,098 339.624,643	19.843
8	487.353,202 339.616,383	9	487.353,288 339.607,267	9.116
11	487.353,454 339.589,791	12	487.353,61 339.573,281	16.511
14	487.353,923 339.540,245	15	487.354,002 339.531,978	8.267

Punct început	X / Y	Punct sfârşit	X / Y	Lungime segment
3	487.352,295 339.661,025	4	487.352,477 339.652,751	8.276
6	487.353,098 339.624,643	7	487.353,143 339.622,605	2.038
9	487.353,288 339.607,267	10	487.353,366 339.599,007	8.26
12	487.353,61 339.573,281	13	487.353,767 339.556,766	16.516
15	487.354,002 339.531,978	16	487.354,378 339.492,304	39.676

Punct început	X / Y	Punct sfârşit	X / Y	Lungime segment
16	487.354,378 339.492,304	17	487.354,571 339.471,919	20.386
19	487.353,86 339.439,374	20	487.353,679 339.431,098	8.278
22	487.353,317 339.414,541	23	487.352,961 339.398,304	16.241
25	487.352,603 339.381,896	26	487.353,265 339.360,989	20.917
28	487.354,706 339.315,481	29	487.355,144 339.301,627	13.861
31	487.355,488 339.293,521	32	487.355,907 339.283,625	9.905
34	487.356,745 339.263,863	35	487.357,093 339.255,64	8.23
37	487.357,873 339.237,236	38	487.358,569 339.220,809	16.442
40	487.358,944 339.208,155	41	487.359,046 339.203,23	4.926
43	487.359,84 339.165,002	44	487.360,235 339.145,948	19.058
46	487.362,531 339.127,893	47	487.363,193 339.143,276	15.397
49	487.363,28 339.148,646	50	487.363,14 339.155,382	6.737
52	487.362,86 339.168,884	53	487.362,79 339.172,266	3.383
55	487.361,956 339.212,456	56	487.361,888 339.215,711	3.256
58	487.358,876 339.286,795	59	487.358,242 339.301,741	14.959
61	487.358,042 339.308,071	62	487.357,601 339.321,995	13.931
64	487.356,71 339.350,118	65	487.356,371 339.360,84	10.727
67	487.355,704 339.381,912	68	487.356,616 339.423,649	41.747
70	487.357,364 339.457,842	71	487.357,666 339.471,627	13.788
73	487.357,171 339.524,164	74	487.357,04 339.538,059	13.896
76	487.356,421 339.603,734	77	487.356,246 339.622,212	18.479
79	487.356,099 339.629,136	80	487.355,328 339.664,069	34.942

Punct început	X / Y	Punct sfârşit	X / Y	Lungime segment
17	487.354,571 339.471,919	18	487.354,041 339.447,646	24.279
20	487.353,679 339.431,098	21	487.353,498 339.422,821	8.279
23	487.352,961 339.398,304	24	487.352,69 339.385,87	12.437
26	487.353,265 339.360,989	27	487.354,313 339.327,877	33.129
29	487.355,144 339.301,627	30	487.355,257 339.298,967	2.662
32	487.355,907 339.283,625	33	487.356,396 339.272,092	11.543
35	487.357,093 339.255,64	36	487.357,525 339.245,45	10.199
38	487.358,569 339.220,809	39	487.358,789 339.215,613	5.201
41	487.359,046 339.203,23	42	487.359,67 339.173,202	30.034
44	487.360,235 339.145,948	45	487.359,973 339.140,079	5.875
47	487.363,193 339.143,276	48	487.363,327 339.146,397	3.124
50	487.363,14 339.155,382	51	487.363,0 339.162,129	6.748
53	487.362,79 339.172,266	54	487.362,238 339.198,855	26.595
56	487.361,888 339.215,711	57	487.360,36 339.251,773	36.094
59	487.358,242 339.301,741	60	487.358,152 339.304,604	2.864
62	487.357,601 339.321,995	63	487.357,157 339.336,009	14.021
65	487.356,371 339.360,84	66	487.355,821 339.378,196	17.365
68	487.356,616 339.423,649	69	487.356,955 339.439,145	15.5
71	487.357,666 339.471,627	72	487.357,464 339.493,041	21.415
74	487.357,04 339.538,059	75	487.356,895 339.553,396	15.338
77	487.356,246 339.622,212	78	487.356,242 339.622,654	0.442
80	487.355,328 339.664,069	81	487.355,179 339.670,814	6.747

Punct început	X / Y	Punct sfârşit	X / Y	Lungime segment
18	487.354,041 339.447,646	19	487.353,86 339.439,374	8.274
21	487.353,498 339.422,821	22	487.353,317 339.414,541	8.282
24	487.352,69 339.385,87	25	487.352,603 339.381,896	3.975
27	487.354,313 339.327,877	28	487.354,706 339.315,481	12.402
30	487.355,257 339.298,967	31	487.355,488 339.293,521	5.451
33	487.356,396 339.272,092	34	487.356,745 339.263,863	8.236
36	487.357,525 339.245,45	37	487.357,873 339.237,236	8.221
39	487.358,789 339.215,613	40	487.358,944 339.208,155	7.46
42	487.359,67 339.173,202	43	487.359,84 339.165,002	8.202
45	487.359,973 339.140,079	46	487.362,531 339.127,893	12.452
48	487.363,327 339.146,397	49	487.363,28 339.148,646	2.249
51	487.363,0 339.162,129	52	487.362,86 339.168,884	6.756
54	487.362,238 339.198,855	55	487.361,956 339.212,456	13.604
57	487.360,36 339.251,773	58	487.358,876 339.286,795	35.053
60	487.358,152 339.304,604	61	487.358,042 339.308,071	3.469
63	487.357,157 339.336,009	64	487.356,71 339.350,118	14.116
66	487.355,821 339.378,196	67	487.355,704 339.381,912	3.718
69	487.356,955 339.439,145	70	487.357,364 339.457,842	18.701
72	487.357,464 339.493,041	73	487.357,171 339.524,164	31.124
75	487.356,895 339.553,396	76	487.356,421 339.603,734	50.34
78	487.356,242 339.622,654	79	487.356,099 339.629,136	6.484
81	487.355,179 339.670,814	1	487.355,009 339.678,54	7.728

**** Lungimile segmentelor sunt determinate în planul de proiecţie Stereo 70 şi sunt rotunjite la 1 milimetru.**
***** Distanţa dintre puncte este formată din segmente cumulate ce sunt mai mici decât valoarea 1 milimetru.**

DATE DESPRE IMOBILUL NR. 2599

Oficiul de Cadastru şi Publicitate Imobiliară ARGES
Biroul de Cadastru şi Publicitate Imobiliară Costesti

A. Partea I. Descrierea imobilului

TEREN Extravilan

Adresa: Jud. Arges

Nr. Crt	Nr cadastral Nr. topografic	Suprafaţa* (mp)	Observaţii / Referinţe
A1		Din acte: 7.500 Masurata: 567	Sector cadastral:53 Teren neimprejmuit;

B. Partea II. Proprietari şi acte

Inscrieri privitoare la dreptul de proprietate şi alte drepturi reale		Referinţe
/		
Act Administrativ nr. 95232, din 07/03/1997 emis de CJPSDPAT ARGES;		
B1	Intabulare, drept de PROPRIETATE, dobandit prin Reconstituire, cota actuala 1/1, cota initiala 1/1	A1
	1) **VOICU I GHEORGHE**, lipsă CNP	

C. Partea III. SARCINI .

Inscrieri privind dezmembramintele dreptului de proprietate, drepturi reale de garanţie şi sarcini	Referinţe
NU SUNT	

Anexa Nr. 1 La Partea I

Teren

Nr cadastral	Suprafaţa (mp)*	Observaţii / Referinţe
	Din acte: 7.500 Masurata: 567	

* Suprafaţa este determinată in planul de proiecţie Stereo 70.

DETALII LINIARE IMOBIL

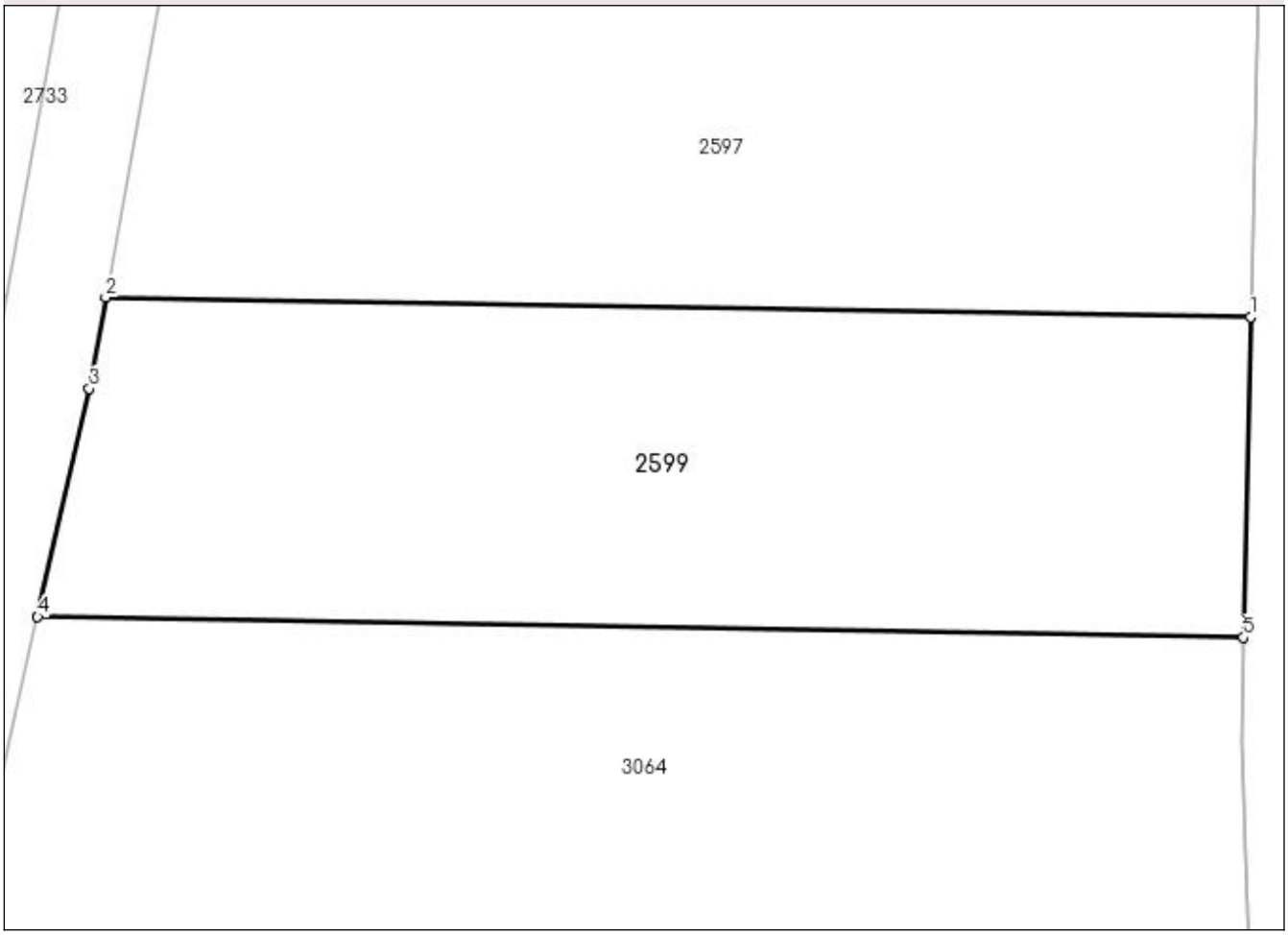

Date referitoare la teren

Crt	Categorie folosinţă	Intra vilan	Suprafaţa (mp)	Tarla	Parcelă	Nr. topo	Observaţii / Referinţe
1	arabil	NU	567	33	447	-	diferenta de suprafata se regaseste la ID 2734; in act se regaseste tarla 29,32 parcela 428,447

Lungime Segmente
1) Valorile lungimilor segmentelor sunt obţinute din proiecţie în plan.

Punct început	X / Y	Punct sfârşit	X / Y	Lungime segment (** (m)
1	487.352,961 339.398,304	2	487.308,513 339.399,059	44.454
2	487.308,513 339.399,059	3	487.307,873 339.395,523	3.593
3	487.307,873 339.395,523	4	487.305,862 339.386,665	9.083

Punct început	X / Y	Punct sfârşit	X / Y	Lungime segment (** (m)
4	487.305,862 339.386,665	5	487.352,69 339.385,87	46.835
5	487.352,69 339.385,87	1	487.352,961 339.398,304	12.437

**** Lungimile segmentelor sunt determinate în planul de proiecţie Stereo 70 şi sunt rotunjite la 1 milimetru.**
***** Distanţa dintre puncte este formată din segmente cumulate ce sunt mai mici decât valoarea 1 milimetru.**

DATE DESPRE IMOBILUL NR. 2600

Oficiul de Cadastru şi Publicitate Imobiliară ARGES
Biroul de Cadastru şi Publicitate Imobiliară Costesti

A. Partea I. Descrierea imobilului

TEREN Extravilan

Adresa: Jud. Arges

Nr. Crt	Nr cadastral Nr. topografic	Suprafaţa* (mp)	Observaţii / Referinţe
A1	80576	30.000	Sector cadastral:53 Teren neimprejmuit;

B. Partea II. Proprietari şi acte

Inscrieri privitoare la dreptul de proprietate şi alte drepturi reale		Referinţe
11691 / 12/12/2012		
Act Notarial nr. 1160, din 10/12/2012 emis de N.P. ACHIM ADRIAN (declaratie de notorietate aut. nr. 977/22.10.2012 la N.P. ACHIM ADRIAN, dovada nr. 7133/05.12.2012 emisa de Primaria Stolnici);		
B3	Intabulare, drept de PROPRIETATEbun comun,, dobandit prin Conventie, cota actuala 1/1, cota initiala 1/1	A1
	1) **FULGA MARIA LUMINITA**, , casatorita cu 2) **FULGA MARIN**	

C. Partea III. SARCINI .

Inscrieri privind dezmembramintele dreptului de proprietate, drepturi reale de garanţie şi sarcini	Referinţe
NU SUNT	

Anexa Nr. 1 La Partea I

Teren

Nr cadastral	Suprafaţa (mp)*	Observaţii / Referinţe
80576	30.000	

* Suprafaţa este determinată in planul de proiecţie Stereo 70.

DETALII LINIARE IMOBIL



Date referitoare la teren

Crt	Categorie folosinţă	Intra vilan	Suprafaţa (mp)	Tarla	Parcelă	Nr. topo	Observaţii / Referinţe
1	arabil	NU	30.000	33	447	-	

Lungime Segmente
1) Valorile lungimilor segmentelor sunt obţinute din proiecţie în plan.

Punct început	X / Y	Punct sfârşit	X / Y	Lungime segment (** (m)
1	487.356,616 339.423,649	2	487.355,704 339.381,912	41.747
2	487.355,704 339.381,912	3	487.355,821 339.378,196	3.718
3	487.355,821 339.378,196	4	488.033,604 339.349,844	678.376
4	488.033,604 339.349,844	5	488.025,253 339.358,296	11.882
5	488.025,253 339.358,296	6	488.013,639 339.373,804	19.375

Punct început	X / Y	Punct sfârşit	X / Y	Lungime segment (** (m)
6	488.013,639 339.373,804	7	488.005,945 339.389,003	17.035
7	488.005,945 339.389,003	8	488.003,753 339.396,579	7.887
8	488.003,753 339.396,579	1	487.356,616 339.423,649	647.703

** Lungimile segmentelor sunt determinate în planul de proiecţie Stereo 70 şi sunt rotunjite la 1 milimetru.
*** Distanţa dintre puncte este formată din segmente cumulate ce sunt mai mici decât valoarea 1 milimetru.

DATE DESPRE IMOBILUL NR. 2601

Oficiul de Cadastru şi Publicitate Imobiliară ARGES
Biroul de Cadastru şi Publicitate Imobiliară Costesti

A. Partea I. Descrierea imobilului

TEREN Extravilan

Adresa: Jud. Arges

Nr. Crt	Nr cadastral Nr. topografic	Suprafaţa* (mp)	Observaţii / Referinţe
A1		Din acte: 20.000 Masurata: 1.860	Sector cadastral:53 Teren neimprejmuit;

B. Partea II. Proprietari şi acte

Inscrieri privitoare la dreptul de proprietate şi alte drepturi reale		Referinţe
/		
Hotarare Judecatoreasca nr. 445, din 17/04/2012 emis de JUDECATORIA COSTESTI;		
B1	Intabulare, drept de PROPRIETATEbun propriu , dobandit prin Hotarare Judecatoreasca, cota actuala 1/1, cota initiala 1/1	A1
	1) **AVRAM FLORIN-MARIAN**	

C. Partea III. SARCINI .

Inscrieri privind dezmembramintele dreptului de proprietate, drepturi reale de garanţie şi sarcini	Referinţe
NU SUNT	

Anexa Nr. 1 La Partea I

Teren

Nr cadastral	Suprafaţa (mp)*	Observaţii / Referinţe
	Din acte: 20.000 Masurata: 1.860	

* Suprafaţa este determinată in planul de proiecţie Stereo 70.

DETALII LINIARE IMOBIL

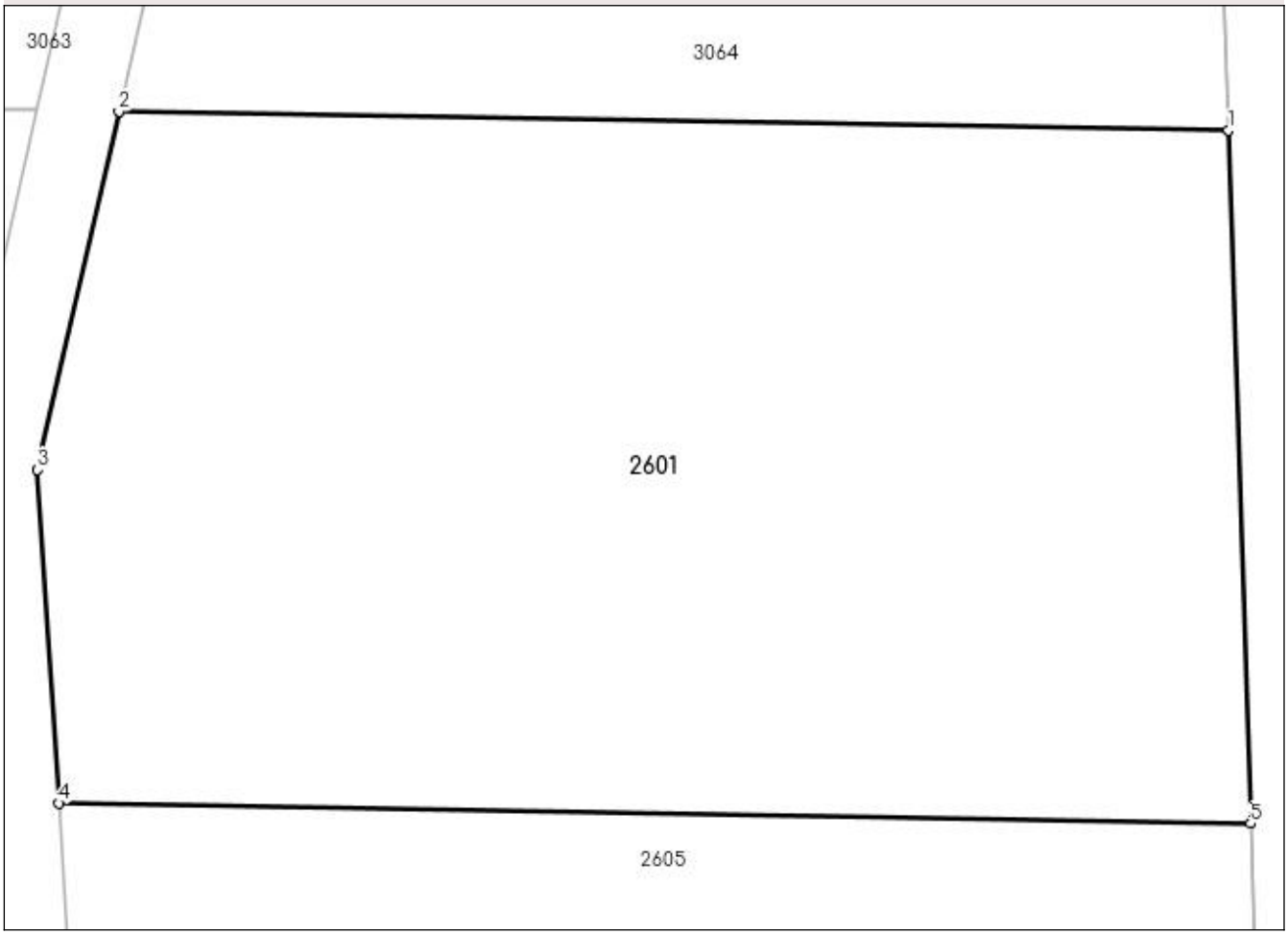

Date referitoare la teren

Crt	Categorie folosinţă	Intra vilan	Suprafaţa (mp)	Tarla	Parcelă	Nr. topo	Observaţii / Referinţe
1	arabil	NU	1.860	33	447	-	diferenta de suprafata se regaseste la ID 2735

Lungime Segmente
1) Valorile lungimilor segmentelor sunt obţinute din proiecţie în plan.

Punct început	X / Y	Punct sfârşit	X / Y	Lungime segment (** (m)
1	487.353,265 339.360,989	2	487.300,234 339.361,889	53.039
2	487.300,234 339.361,889	3	487.296,346 339.344,769	17.556
3	487.296,346 339.344,769	4	487.297,359 339.328,844	15.957
4	487.297,359 339.328,844	5	487.354,313 339.327,877	56.962

Punct început	X / Y	Punct sfârşit	X / Y	Lungime segment (** (m)
5	487.354,313 339.327,877	1	487.353,265 339.360,989	33.129

** Lungimile segmentelor sunt determinate în planul de proiecţie Stereo 70 şi sunt rotunjite la 1 milimetru.
*** Distanţa dintre puncte este formată din segmente cumulate ce sunt mai mici decât valoarea 1 milimetru.

DATE DESPRE IMOBILUL NR. 2602

Oficiul de Cadastru şi Publicitate Imobiliară ARGES
Biroul de Cadastru şi Publicitate Imobiliară Costesti

A. Partea I. Descrierea imobilului

TEREN Extravilan

Adresa: Jud. Arges

Nr. Crt	Nr cadastral Nr. topografic	Suprafaţa* (mp)	Observaţii / Referinţe
A1	82345	11.898	Sector cadastral:53 Teren neimprejmuit;

B. Partea II. Proprietari şi acte

Inscrieri privitoare la dreptul de proprietate şi alte drepturi reale		Referinţe
29954 / 01/11/2021		
Act Notarial nr. 876, din 25/10/2021 emis de Achim Adrian;		
B2	Intabulare, drept de PROPRIETATE, dobandit prin Conventie, cota actuala 1/1, cota initiala 1/1	A1
	1) **AGROTOTAL PRODCOM SRL**, CIF:15097107	

C. Partea III. SARCINI .

Inscrieri privind dezmembramintele dreptului de proprietate, drepturi reale de garanţie şi sarcini	Referinţe
NU SUNT	

Anexa Nr. 1 La Partea I

Teren

Nr cadastral	Suprafaţa (mp)*	Observaţii / Referinţe
82345	11.898	

* Suprafaţa este determinată in planul de proiecţie Stereo 70.

DETALII LINIARE IMOBIL



Date referitoare la teren

Crt	Categorie folosinţă	Intra vilan	Suprafaţa (mp)	Tarla	Parcelă	Nr. topo	Observaţii / Referinţe
1	arabil	NU	11.898	33	447	-	

Lungime Segmente
1) Valorile lungimilor segmentelor sunt obţinute din proiecţie în plan.

Punct început	X / Y	Punct sfârşit	X / Y	Lungime segment (** (m)
1	487.355,821 339.378,196	2	487.356,371 339.360,84	17.365
2	487.356,371 339.360,84	3	488.051,471 339.331,764	695.708
3	488.051,471 339.331,764	4	488.035,779 339.347,644	22.325
4	488.035,779 339.347,644	5	488.033,604 339.349,844	3.094
5	488.033,604 339.349,844	1	487.355,821 339.378,196	678.376

** Lungimile segmentelor sunt determinate în planul de proiecţie Stereo 70 şi sunt rotunjite la 1 milimetru.
*** Distanţa dintre puncte este formată din segmente cumulate ce sunt mai mici decât valoarea 1 milimetru.

DATE DESPRE IMOBILUL NR. 2603

Oficiul de Cadastru şi Publicitate Imobiliară ARGES
Biroul de Cadastru şi Publicitate Imobiliară Costesti

A. Partea I. Descrierea imobilului

TEREN Extravilan

Adresa: Jud. Arges

Nr. Crt	Nr cadastral Nr. topografic	Suprafaţa* (mp)	Observaţii / Referinţe
A1	82308	7.500	Sector cadastral:53 Teren neimprejmuit;

B. Partea II. Proprietari şi acte

Inscrieri privitoare la dreptul de proprietate şi alte drepturi reale		Referinţe
30932 / 12/11/2021		
Act Notarial nr. 914, din 10/11/2021 emis de Achim Adrian;		
B2	Intabulare, drept de PROPRIETATE, dobandit prin Conventie, cota actuala 1/1, cota initiala 1/1	A1
	1) **AGROTOTAL PRODCOM SRL**, CIF:15097107	

C. Partea III. SARCINI .

Inscrieri privind dezmembramintele dreptului de proprietate, drepturi reale de garanţie şi sarcini	Referinţe
NU SUNT	

Anexa Nr. 1 La Partea I

Teren

Nr cadastral	Suprafaţa (mp)*	Observaţii / Referinţe
82308	7.500	

* Suprafaţa este determinată in planul de proiecţie Stereo 70.

DETALII LINIARE IMOBIL

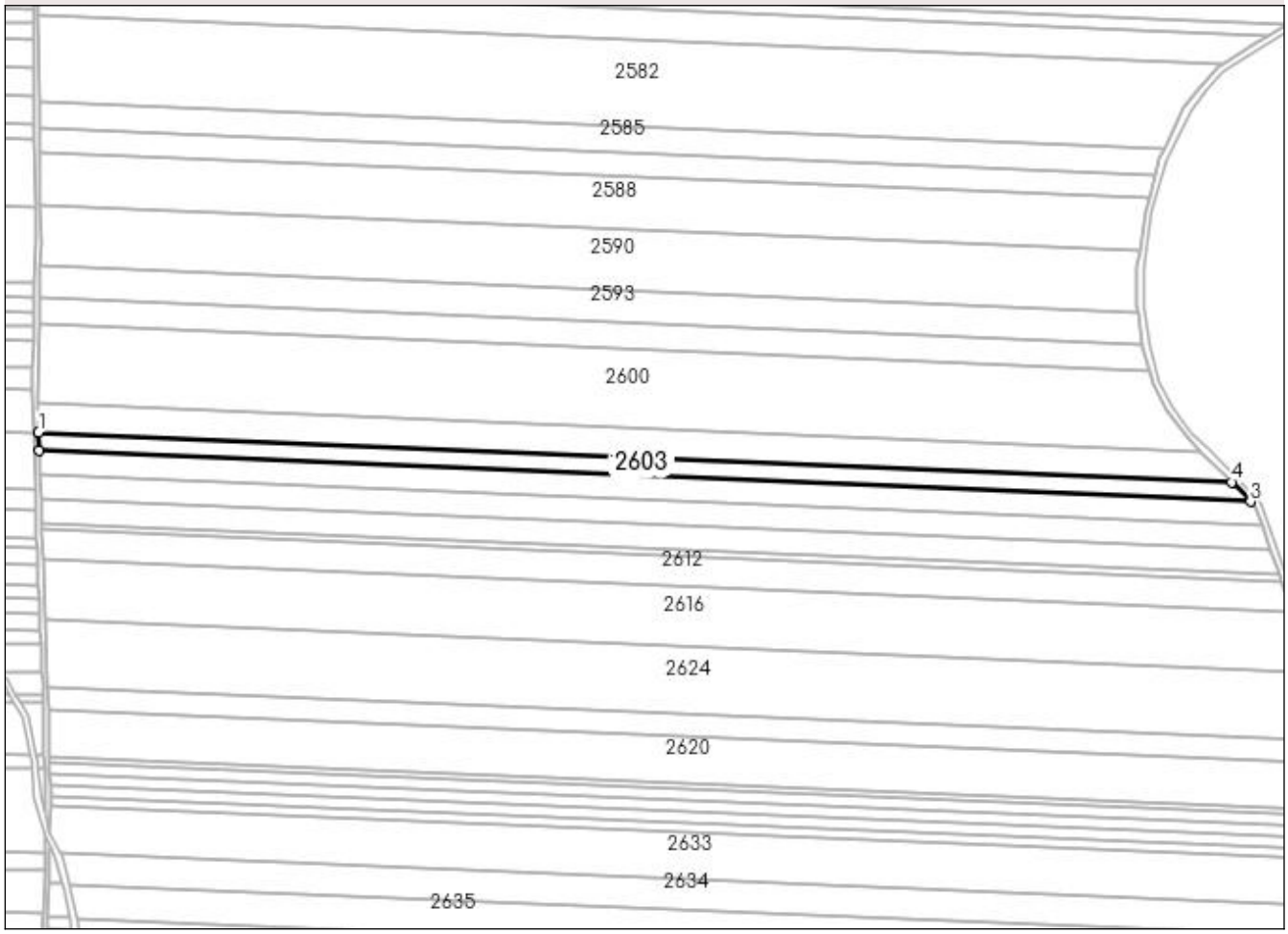

Date referitoare la teren

Crt	Categorie folosinţă	Intra vilan	Suprafaţa (mp)	Tarla	Parcelă	Nr. topo	Observaţii / Referinţe
1	arabil	NU	7.500	33	447	-	

Lungime Segmente
1) Valorile lungimilor segmentelor sunt obţinute din proiecţie în plan.

Punct început	X / Y	Punct sfârşit	X / Y	Lungime segment (** (m)
1	487.356,371 339.360,84	2	487.356,71 339.350,118	10.727
2	487.356,71 339.350,118	3	488.062,508 339.320,595	706.415
3	488.062,508 339.320,595	4	488.051,471 339.331,764	15.702
4	488.051,471 339.331,764	1	487.356,371 339.360,84	695.708

** Lungimile segmentelor sunt determinate în planul de proiecţie Stereo 70 şi sunt rotunjite la 1 milimetru.
*** Distanţa dintre puncte este formată din segmente cumulate ce sunt mai mici decât valoarea 1 milimetru.

DATE DESPRE IMOBILUL NR. 2604

Oficiul de Cadastru şi Publicitate Imobiliară ARGES
Biroul de Cadastru şi Publicitate Imobiliară Costesti

A. Partea I. Descrierea imobilului

TEREN Extravilan

Adresa: Jud. Arges

Nr. Crt	Nr cadastral Nr. topografic	Suprafaţa* (mp)	Observaţii / Referinţe
A1	80523	10.000	Sector cadastral:53 Teren neimprejmuit;

B. Partea II. Proprietari şi acte

Inscrieri privitoare la dreptul de proprietate şi alte drepturi reale		Referinţe
513 / 12/01/2018		
Act Notarial nr. 30, din 12/01/2018 emis de Achim Adrian;		
B5	Intabulare, drept de PROPRIETATE, dobandit prin Conventie, cota actuala 1/1, cota initiala 1/1	A1
	1) **SC AGROTOTAL PRODCOM SRL**, CIF:15097107	

C. Partea III. SARCINI

Inscrieri privind dezmembramintele dreptului de proprietate, drepturi reale de garanţie şi sarcini		Referinţe
1198 / 29/01/2018		
Act Notarial nr. 83, din 29/01/2018 emis de Achim Adrian;		
C1	Intabulare, drept de IPOTECA, Valoare:858570 RONsi celelalte obligatii de plata aferente creditului, dobandit prin Conventie, cota actuala 1/1, cota initiala 1/1	A1
	1) **AGRICOVER CREDIT IFN SA**, CIF:22940237	

Anexa Nr. 1 La Partea I

Teren

Nr cadastral	Suprafaţa (mp)*	Observaţii / Referinţe
80523	10.000	

* Suprafaţa este determinată in planul de proiecţie Stereo 70.

DETALII LINIARE IMOBIL



Date referitoare la teren

Crt	Categorie folosinţă	Intra vilan	Suprafaţa (mp)	Tarla	Parcelă	Nr. topo	Observaţii / Referinţe
1	arabil	NU	10.000	33	447	-	

Lungime Segmente
1) Valorile lungimilor segmentelor sunt obţinute din proiecţie în plan.

Punct început	X / Y	Punct sfârşit	X / Y	Lungime segment (** (m)
1	487.356,71 339.350,118	2	487.357,157 339.336,009	14.116
2	487.357,157 339.336,009	3	488.069,358 339.306,218	712.824
3	488.069,358 339.306,218	4	488.065,197 339.317,874	12.376
4	488.065,197 339.317,874	5	488.062,508 339.320,595	3.826
5	488.062,508 339.320,595	1	487.356,71 339.350,118	706.415

** Lungimile segmentelor sunt determinate în planul de proiecţie Stereo 70 şi sunt rotunjite la 1 milimetru.
*** Distanţa dintre puncte este formată din segmente cumulate ce sunt mai mici decât valoarea 1 milimetru.

DATE DESPRE IMOBILUL NR. 2605

Oficiul de Cadastru şi Publicitate Imobiliară ARGES
Biroul de Cadastru şi Publicitate Imobiliară Costesti

A. Partea I. Descrierea imobilului

TEREN Extravilan

Adresa: Jud. Arges

Nr. Crt	Nr cadastral Nr. topografic	Suprafaţa* (mp)	Observaţii / Referinţe
A1		Din acte: 7.500 Masurata: 703	Sector cadastral:53 Teren neimprejmuit;

B. Partea II. Proprietari şi acte

Inscrieri privitoare la dreptul de proprietate şi alte drepturi reale		Referinţe
/		
Act Notarial nr. 23, din 12/02/2010 emis de BNP GRECU CARMEN;		
B1	Intabulare, drept de PROPRIETATEbun propriu , dobandit prin Succesiune, cota actuala 1/1, cota initiala 1/1	A1
	1) **PUPĂZĂ-ROȘU I VALERICA**	

C. Partea III. SARCINI .

Inscrieri privind dezmembramintele dreptului de proprietate, drepturi reale de garanţie şi sarcini	Referinţe
NU SUNT	

Anexa Nr. 1 La Partea I

Teren

Nr cadastral	Suprafaţa (mp)*	Observaţii / Referinţe
	Din acte: 7.500 Masurata: 703	

* Suprafaţa este determinată in planul de proiecţie Stereo 70.

DETALII LINIARE IMOBIL

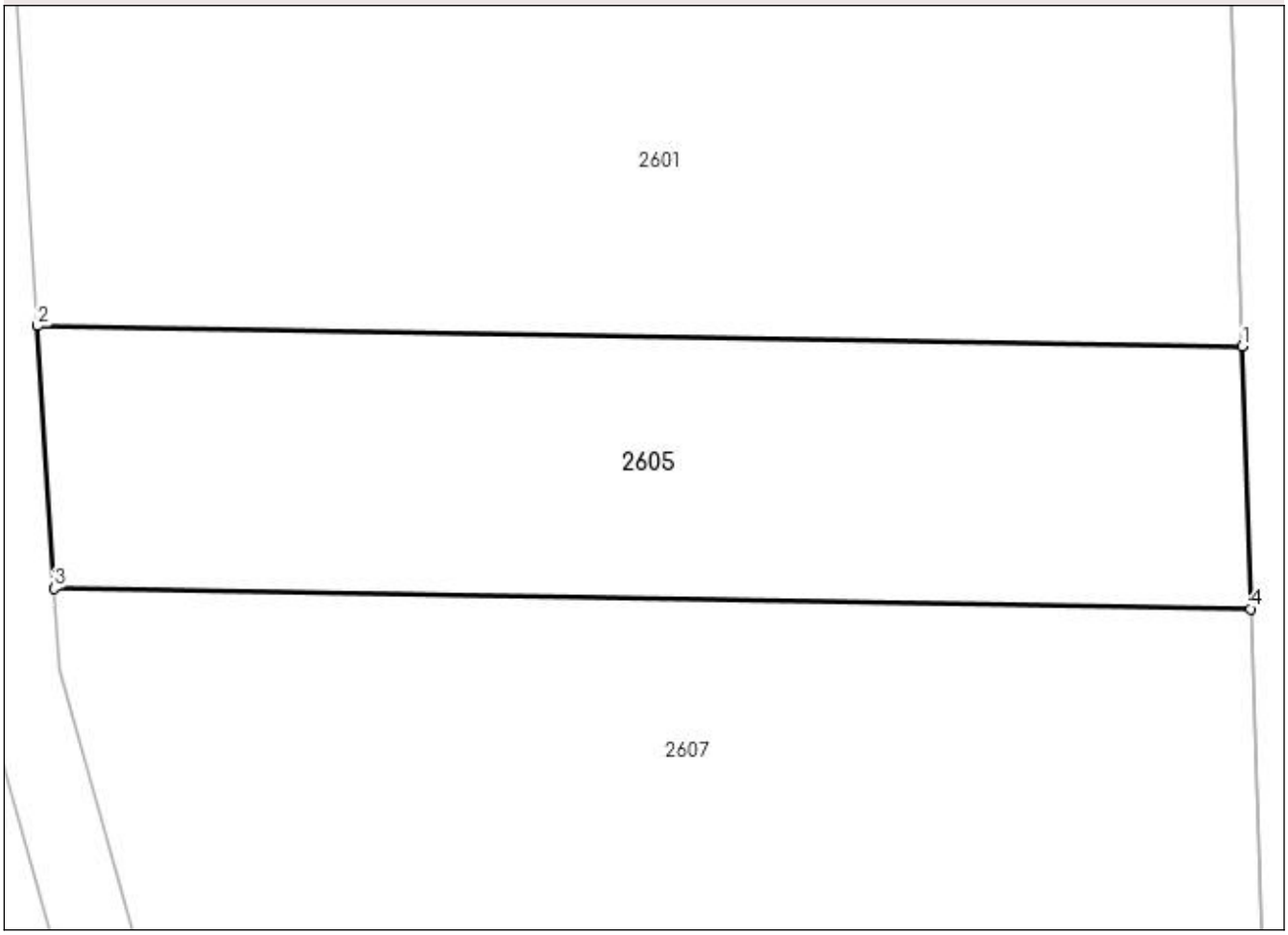

Date referitoare la teren

Crt	Categorie folosinţă	Intra vilan	Suprafaţa (mp)	Tarla	Parcelă	Nr. topo	Observaţii / Referinţe
1	arabil	NU	703	33	447	-	diferenta de suprafata se regaseste la ID 2736

Lungime Segmente
1) Valorile lungimilor segmentelor sunt obţinute din proiecţie în plan.

Punct început	X / Y	Punct sfârşit	X / Y	Lungime segment (** (m)
1	487.354,313 339.327,877	2	487.297,359 339.328,844	56.962
2	487.297,359 339.328,844	3	487.298,147 339.316,442	12.427
3	487.298,147 339.316,442	4	487.354,706 339.315,481	56.567
4	487.354,706 339.315,481	1	487.354,313 339.327,877	12.402

** Lungimile segmentelor sunt determinate în planul de proiecţie Stereo 70 şi sunt rotunjite la 1 milimetru.
*** Distanţa dintre puncte este formată din segmente cumulate ce sunt mai mici decât valoarea 1 milimetru.

DATE DESPRE IMOBILUL NR. 2606

Oficiul de Cadastru şi Publicitate Imobiliară ARGES
Biroul de Cadastru şi Publicitate Imobiliară Costesti

A. Partea I. Descrierea imobilului

TEREN Extravilan

Adresa: Jud. Arges

Nr. Crt	Nr cadastral Nr. topografic	Suprafaţa* (mp)	Observaţii / Referinţe
A1	82163	10.000	Sector cadastral:53 Teren neimprejmuit;

B. Partea II. Proprietari şi acte

Inscrieri privitoare la dreptul de proprietate şi alte drepturi reale		Referinţe
36886 / 19/11/2020		
Act Notarial nr. 869, din 17/11/2020 emis de Achim Adrian;		
B2	Intabulare, drept de PROPRIETATE, dobandit prin Conventie, cota actuala 1/1, cota initiala 1/1	A1
	1) **AGROTOTAL PRODCOM SRL**, CIF:15097107	

C. Partea III. SARCINI .

Inscrieri privind dezmembramintele dreptului de proprietate, drepturi reale de garanţie şi sarcini	Referinţe
NU SUNT	

Anexa Nr. 1 La Partea I

Teren

Nr cadastral	Suprafaţa (mp)*	Observaţii / Referinţe
82163	10.000	

* Suprafaţa este determinată in planul de proiecţie Stereo 70.

DETALII LINIARE IMOBIL



Date referitoare la teren

Crt	Categorie folosinţă	Intra vilan	Suprafaţa (mp)	Tarla	Parcelă	Nr. topo	Observaţii / Referinţe
1	arabil	NU	10.000	33	447	-	

Lungime Segmente
1) Valorile lungimilor segmentelor sunt obţinute din proiecţie în plan.

Punct început	X / Y	Punct sfârşit	X / Y	Lungime segment (** (m)
1	487.357,157 339.336,009	2	487.357,601 339.321,995	14.021
2	487.357,601 339.321,995	3	488.074,429 339.292,01	717.455
3	488.074,429 339.292,01	4	488.069,358 339.306,218	15.086
4	488.069,358 339.306,218	1	487.357,157 339.336,009	712.824

** Lungimile segmentelor sunt determinate în planul de proiecţie Stereo 70 şi sunt rotunjite la 1 milimetru.
*** Distanţa dintre puncte este formată din segmente cumulate ce sunt mai mici decât valoarea 1 milimetru.

DATE DESPRE IMOBILUL NR. 2607

Oficiul de Cadastru şi Publicitate Imobiliară ARGES
Biroul de Cadastru şi Publicitate Imobiliară Costesti

A. Partea I. Descrierea imobilului

TEREN Extravilan

Adresa: Jud. Arges

Nr. Crt	Nr cadastral Nr. topografic	Suprafaţa* (mp)	Observaţii / Referinţe
A1		Din acte: 10.000 Masurata: 912	Sector cadastral:53 Teren neimprejmuit;

B. Partea II. Proprietari şi acte

Inscrieri privitoare la dreptul de proprietate şi alte drepturi reale		Referinţe
38460 / 15/12/2020		
Act Notarial nr. 4851, din 10/12/2020 emis de Danciu Ilie;		
B3	Intabulare, drept de PROPRIETATE, bun propriu, dobandit prin Conventie, cota actuala 1/1, cota initiala 1/1	A1
	1) **RADU STEFAN**	
	OBSERVATII: înscriere provenita din CF80970	

C. Partea III. SARCINI .

Inscrieri privind dezmembramintele dreptului de proprietate, drepturi reale de garanţie şi sarcini	Referinţe
NU SUNT	

Anexa Nr. 1 La Partea I

Teren

Nr cadastral	Suprafaţa (mp)*	Observaţii / Referinţe
	Din acte: 10.000 Masurata: 912	

* Suprafaţa este determinată in planul de proiecţie Stereo 70.

DETALII LINIARE IMOBIL

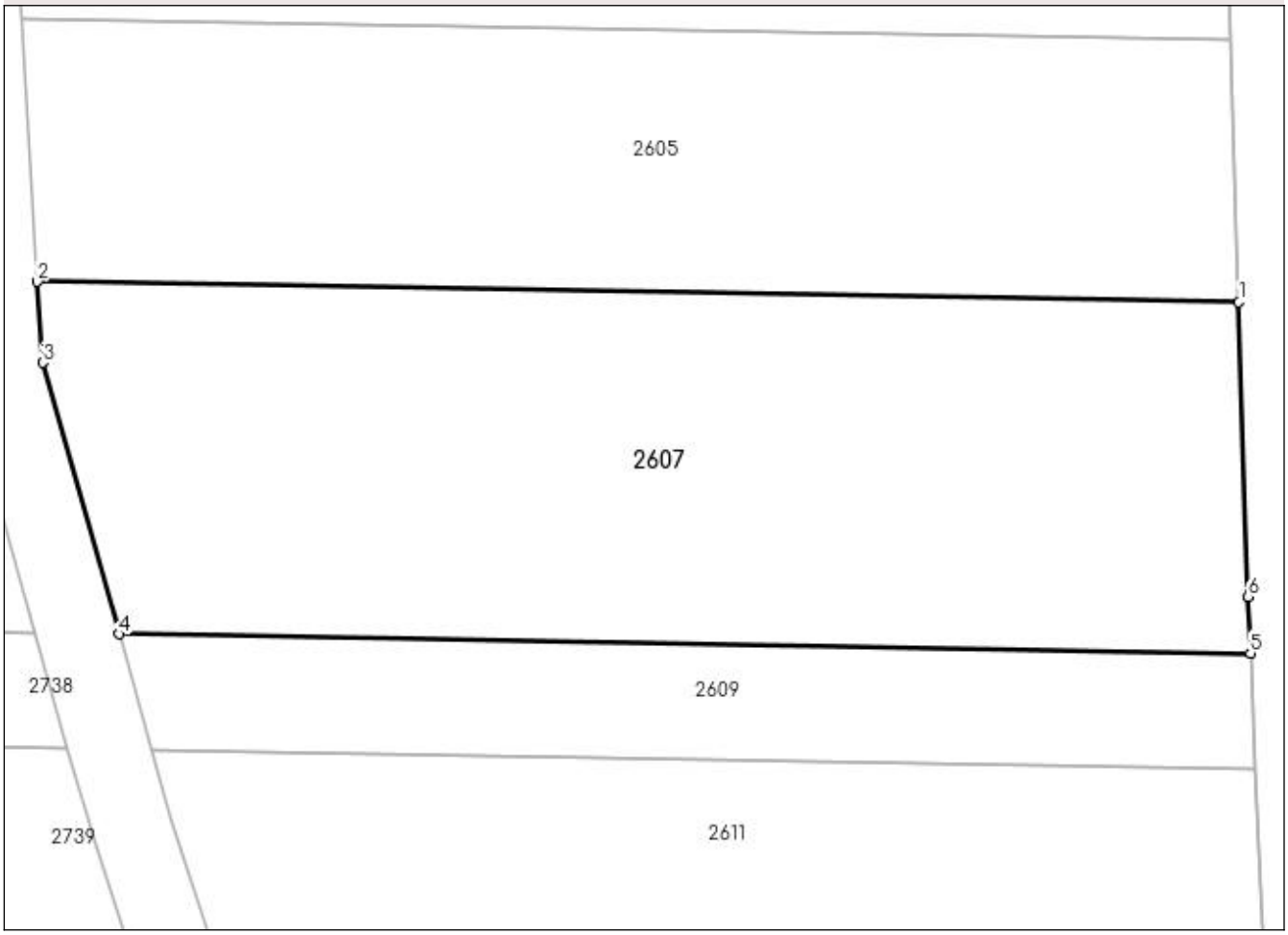

Date referitoare la teren

Crt	Categorie folosinţă	Intra vilan	Suprafaţa (mp)	Tarla	Parcelă	Nr. topo	Observaţii / Referinţe
1	arabil	NU	912	33	447	-	diferenta de suprafata se regaseste la ID 2737-CF80970

Lungime Segmente
1) Valorile lungimilor segmentelor sunt obţinute din proiecţie în plan.

Punct început	X / Y	Punct sfârşit	X / Y	Lungime segment (** (m)
1	487.354,706 339.315,481	2	487.298,147 339.316,442	56.567
2	487.298,147 339.316,442	3	487.298,389 339.312,633	3.817
3	487.298,389 339.312,633	4	487.301,983 339.299,871	13.258
4	487.301,983 339.299,871	5	487.355,257 339.298,967	53.282

Punct început	X / Y	Punct sfârşit	X / Y	Lungime segment (** (m)
5	487.355,257 339.298,967	6	487.355,144 339.301,627	2.662
6	487.355,144 339.301,627	1	487.354,706 339.315,481	13.861

** Lungimile segmentelor sunt determinate în planul de proiecţie Stereo 70 şi sunt rotunjite la 1 milimetru.
*** Distanţa dintre puncte este formată din segmente cumulate ce sunt mai mici decât valoarea 1 milimetru.

DATE DESPRE IMOBILUL NR. 2608

Oficiul de Cadastru şi Publicitate Imobiliară ARGES
Biroul de Cadastru şi Publicitate Imobiliară Costesti

A. Partea I. Descrierea imobilului

TEREN Extravilan

Adresa: Jud. Arges

Nr. Crt	Nr cadastral Nr. topografic	Suprafaţa* (mp)	Observaţii / Referinţe
A1	81405	10.000	Sector cadastral:53 Teren neimprejmuit;

B. Partea II. Proprietari şi acte

Inscrieri privitoare la dreptul de proprietate şi alte drepturi reale		Referinţe
18926 / 30/05/2016		
Act Notarial nr. 564, din 17/05/2016 emis de ACHIM ADRIAN;		
B1	Se infiinteaza cartea funciara 81405 a imobilului cu numarul cadastral 81405/Stolnici, rezultat din dezmembrarea imobilului cu numarul cadastral 81383 inscris in cartea funciara 81383;	A1
18927 / 30/05/2016		
Act Notarial nr. 565, din 17/05/2016 emis de ACHIM ADRIAN;		
B6	Intabulare, drept de PROPRIETATEbun propriu,, dobandit prin Iesire Din Indiviziune, cota actuala 1/1, cota initiala 1/1	A1
	1) **UDRESCU ELENA**	

C. Partea III. SARCINI .

Inscrieri privind dezmembramintele dreptului de proprietate, drepturi reale de garanţie şi sarcini	Referinţe
NU SUNT	

Anexa Nr. 1 La Partea I

Teren

Nr cadastral	Suprafaţa (mp)*	Observaţii / Referinţe
81405	10.000	

* Suprafaţa este determinată in planul de proiecţie Stereo 70.

DETALII LINIARE IMOBIL



Date referitoare la teren

Crt	Categorie folosinţă	Intra vilan	Suprafaţa (mp)	Tarla	Parcelă	Nr. topo	Observaţii / Referinţe
1	arabil	NU	10.000	33	447	-	

Lungime Segmente
1) Valorile lungimilor segmentelor sunt obţinute din proiecţie în plan.

Punct început	X / Y	Punct sfârşit	X / Y	Lungime segment (** (m)
1	487.357,601 339.321,995	2	487.358,042 339.308,071	13.931
2	487.358,042 339.308,071	3	488.079,468 339.277,894	722.057
3	488.079,468 339.277,894	4	488.078,137 339.281,622	3.958
4	488.078,137 339.281,622	5	488.074,429 339.292,01	11.03
5	488.074,429 339.292,01	1	487.357,601 339.321,995	717.455

** Lungimile segmentelor sunt determinate în planul de proiecţie Stereo 70 şi sunt rotunjite la 1 milimetru.
*** Distanţa dintre puncte este formată din segmente cumulate ce sunt mai mici decât valoarea 1 milimetru.

DATE DESPRE IMOBILUL NR. 2609

Oficiul de Cadastru şi Publicitate Imobiliară ARGES
Biroul de Cadastru şi Publicitate Imobiliară Costesti

A. Partea I. Descrierea imobilului

TEREN Extravilan

Adresa: Jud. Arges

Nr. Crt	Nr cadastral Nr. topografic	Suprafaţa* (mp)	Observaţii / Referinţe
A1		Din acte: 3.300 Masurata: 286	Sector cadastral:53 Teren neimprejmuit;

B. Partea II. Proprietari şi acte

Inscrieri privitoare la dreptul de proprietate şi alte drepturi reale		Referinţe
/		
Act Notarial nr. 186, din 16/08/2000 emis de BNP DANCIU ILIE;		
B1	Intabulare, drept de PROPRIETATEbun comun , dobandit prin Succesiune, cota actuala 1/1, cota initiala 1/1	A1
	1) **CARSTEA MARIAN**, lipsă CNP 2) **CIRSTEA LEANA**, lipsă CNP	

C. Partea III. SARCINI .

Inscrieri privind dezmembramintele dreptului de proprietate, drepturi reale de garanţie şi sarcini	Referinţe
NU SUNT	

Anexa Nr. 1 La Partea I

Teren

Nr cadastral	Suprafaţa (mp)*	Observaţii / Referinţe
	Din acte: 3.300 Masurata: 286	

* Suprafaţa este determinată in planul de proiecţie Stereo 70.

DETALII LINIARE IMOBIL

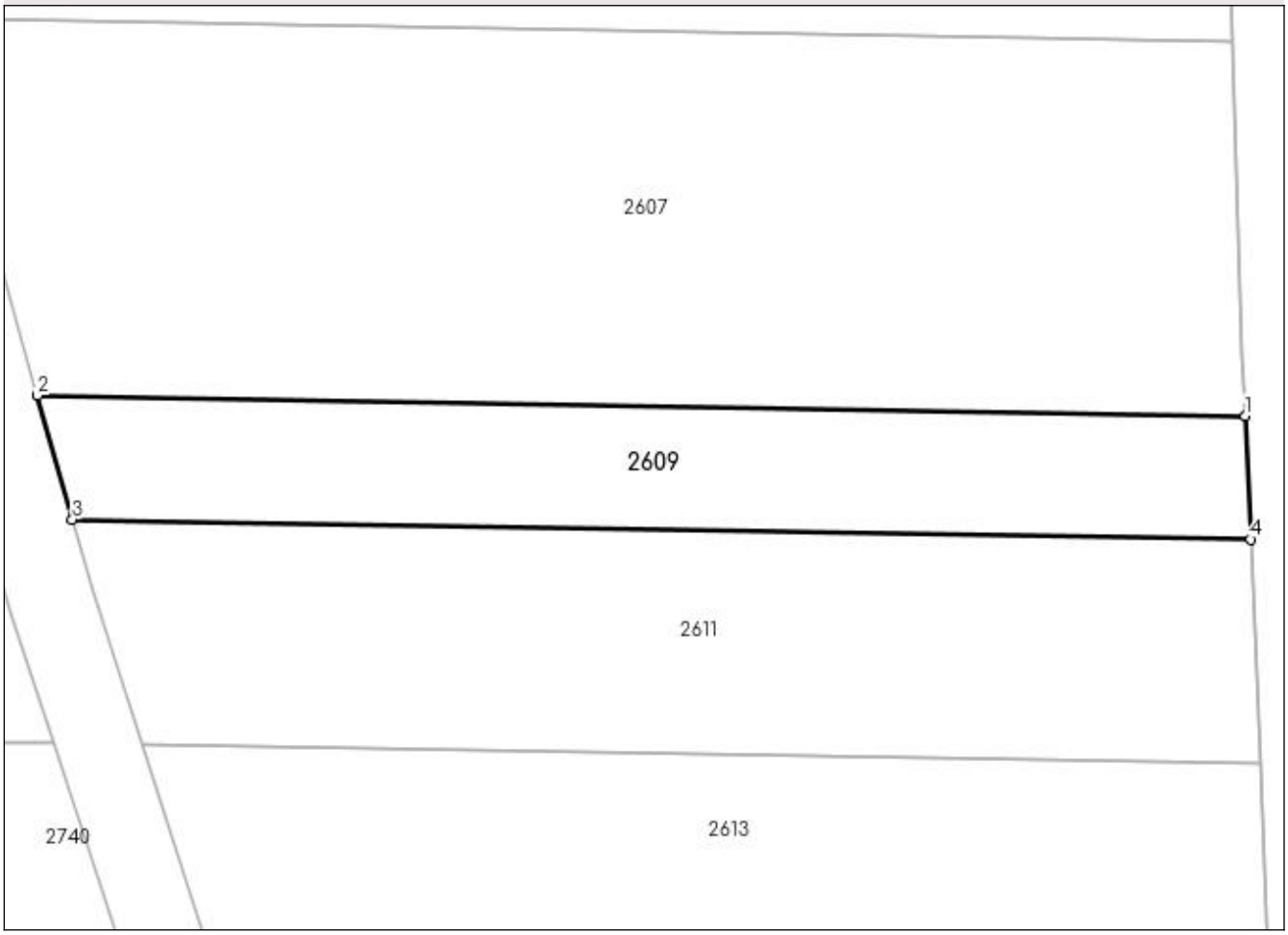

Date referitoare la teren

Crt	Categorie folosinţă	Intra vilan	Suprafaţa (mp)	Tarla	Parcelă	Nr. topo	Observaţii / Referinţe
1	arabil	NU	286	33	447	-	diferenta de suprafata se regaseste la ID 2738

Lungime Segmente
1) Valorile lungimilor segmentelor sunt obţinute din proiecţie în plan.

Punct început	X / Y	Punct sfârşit	X / Y	Lungime segment (** (m)
1	487.355,257 339.298,967	2	487.301,983 339.299,871	53.282
2	487.301,983 339.299,871	3	487.303,523 339.294,403	5.681
3	487.303,523 339.294,403	4	487.355,488 339.293,521	51.972
4	487.355,488 339.293,521	1	487.355,257 339.298,967	5.451

** Lungimile segmentelor sunt determinate în planul de proiecţie Stereo 70 şi sunt rotunjite la 1 milimetru.
*** Distanţa dintre puncte este formată din segmente cumulate ce sunt mai mici decât valoarea 1 milimetru.

DATE DESPRE IMOBILUL NR. 2610

Oficiul de Cadastru şi Publicitate Imobiliară ARGES
Biroul de Cadastru şi Publicitate Imobiliară Costesti

A. Partea I. Descrierea imobilului

TEREN Extravilan

Adresa: Jud. Arges

Nr. Crt	Nr cadastral Nr. topografic	Suprafaţa* (mp)	Observaţii / Referinţe
A1	80864	2.500	Sector cadastral:53 Teren neimprejmuit;

B. Partea II. Proprietari şi acte

Inscrieri privitoare la dreptul de proprietate şi alte drepturi reale		Referinţe
4996 / 05/06/2014		
Act Notarial nr. 2101, din 30/05/2014 emis de SIMONESCU DIACONU NICOLAE;		
B2	Intabulare, drept de PROPRIETATEbun comun,, dobandit prin Conventie, cota actuala 1/1, cota initiala 1/1	A1
	1) **MARINESCU GIANINA CĂTĂLINA**, , casatorita cu 2) **MARINESCU VICTOR FLORIN**	
15122 / 04/12/2017		
Act Notarial nr. 5201, din 24/11/2017 emis de Simonescu Diaconu Nicolae;		
B3	se noteaza interdictiile de instrainare, grevare, inchiriere, arendare, dezmembrare, comasare, restructurare si construire	A1
	1) **LIBRA INTERNET BANK S.A.**, CIF:8119644	

C. Partea III. SARCINI

Inscrieri privind dezmembramintele dreptului de proprietate, drepturi reale de garanţie şi sarcini		Referinţe
15122 / 04/12/2017		
Act Notarial nr. 5201, din 24/11/2017 emis de Simonescu Diaconu Nicolae;		
C1	Intabulare, drept de IPOTECA, Valoare:1181936 RONsi celelalte obligatii de plata aferente creditului, dobandit prin Conventie, cota actuala 1/1, cota initiala 1/1	A1
	1) **LIBRA INTERNET BANK S.A.**, CIF:8119644	

Anexa Nr. 1 La Partea I

Teren

Nr cadastral	Suprafaţa (mp)*	Observaţii / Referinţe
80864	2.500	

* Suprafaţa este determinată in planul de proiecţie Stereo 70.

DETALII LINIARE IMOBIL



Date referitoare la teren

Crt	Categorie folosinţă	Intra vilan	Suprafaţa (mp)	Tarla	Parcelă	Nr. topo	Observaţii / Referinţe
1	arabil	NU	2.500	33	447	-	

Lungime Segmente
1) Valorile lungimilor segmentelor sunt obţinute din proiecţie în plan.

Punct început	X / Y	Punct sfârşit	X / Y	Lungime segment (** (m)
1	487.358,042 339.308,071	2	487.358,152 339.304,604	3.469
2	487.358,152 339.304,604	3	488.080,723 339.274,379	723.203
3	488.080,723 339.274,379	4	488.079,468 339.277,894	3.732
4	488.079,468 339.277,894	1	487.358,042 339.308,071	722.057

** Lungimile segmentelor sunt determinate în planul de proiecţie Stereo 70 şi sunt rotunjite la 1 milimetru.
*** Distanţa dintre puncte este formată din segmente cumulate ce sunt mai mici decât valoarea 1 milimetru.

DATE DESPRE IMOBILUL NR. 2611

Oficiul de Cadastru şi Publicitate Imobiliară ARGES
Biroul de Cadastru şi Publicitate Imobiliară Costesti

A. Partea I. Descrierea imobilului

TEREN Extravilan

Adresa: Jud. Arges

Nr. Crt	Nr cadastral Nr. topografic	Suprafaţa* (mp)	Observaţii / Referinţe
A1		Din acte: 6.000 Masurata: 501	Sector cadastral:53 Teren neimprejmuit;

B. Partea II. Proprietari şi acte

Inscrieri privitoare la dreptul de proprietate şi alte drepturi reale		Referinţe
/		
Act Notarial nr. 3404, din 07/11/2002 emis de BNP DANCIU ILIE;		
B1	Intabulare, drept de PROPRIETATEbun propriu , dobandit prin Iesire Din Indiviziune, cota actuala 1/3, cota initiala 1/3	A1
	1) **ISTRATE FLOAREA**, lipsă CNP	
B2	Intabulare, drept de PROPRIETATEbun propriu , dobandit prin Iesire Din Indiviziune, cota actuala 1/3, cota initiala 1/3	A1
	1) **VISINESCU GEORGETA**, lipsă CNP	
B3	Intabulare, drept de PROPRIETATEbun propriu , dobandit prin Iesire Din Indiviziune, cota actuala 1/3, cota initiala 1/3	A1
	1) **BONIS CONSTANȚA**, lipsă CNP	

C. Partea III. SARCINI .

Inscrieri privind dezmembramintele dreptului de proprietate, drepturi reale de garanţie şi sarcini	Referinţe
NU SUNT	

Anexa Nr. 1 La Partea I

Teren

Nr cadastral	Suprafaţa (mp)*	Observaţii / Referinţe
	Din acte: 6.000 Masurata: 501	

* Suprafaţa este determinată in planul de proiecţie Stereo 70.

DETALII LINIARE IMOBIL

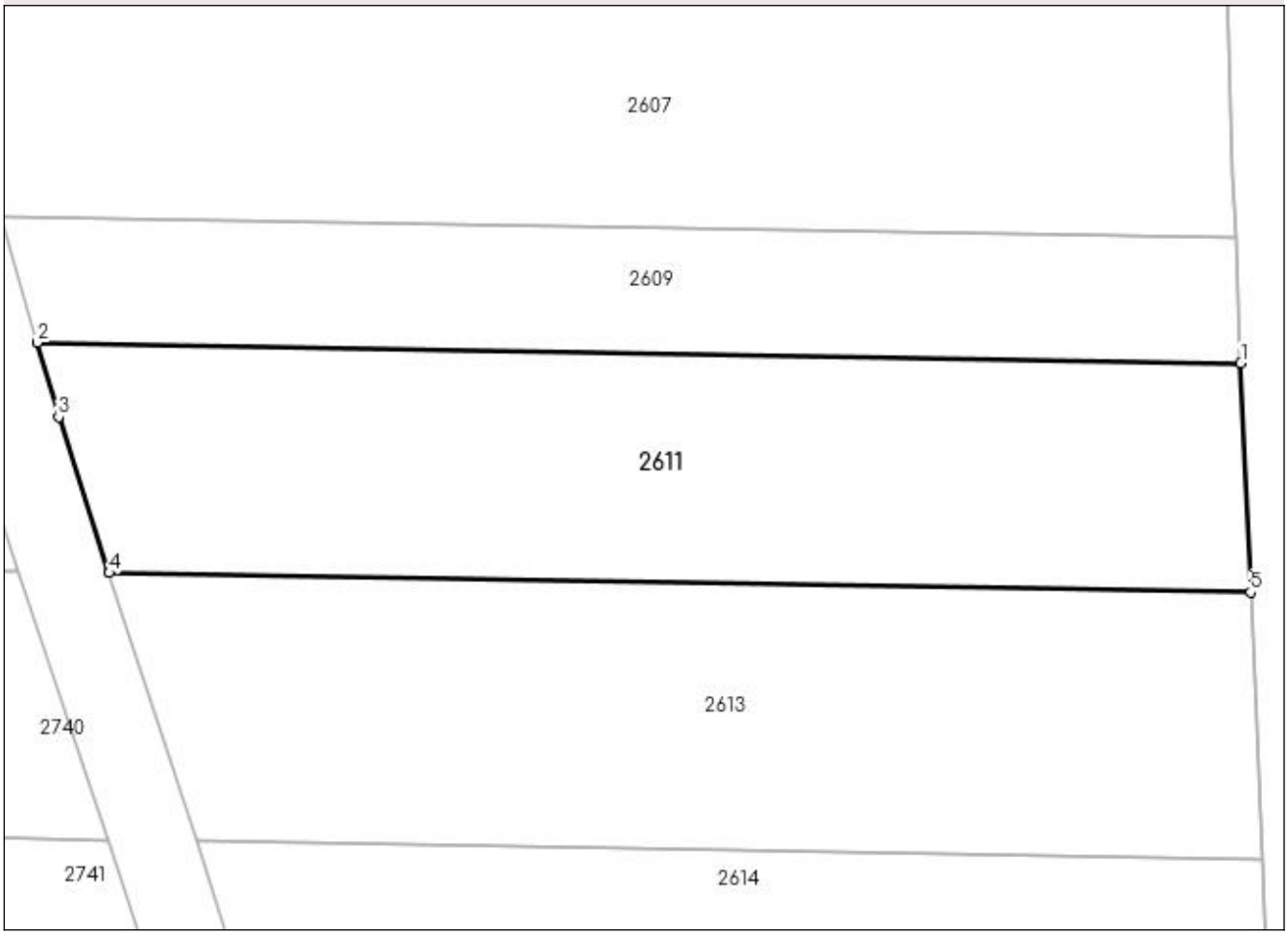

Date referitoare la teren

Crt	Categorie folosinţă	Intra vilan	Suprafaţa (mp)	Tarla	Parcelă	Nr. topo	Observaţii / Referinţe
1	arabil	NU	501	33	447	-	diferenta de suprafata se regaseste la ID 2739

Lungime Segmente
1) Valorile lungimilor segmentelor sunt obţinute din proiecţie în plan.

Punct început	X / Y	Punct sfârşit	X / Y	Lungime segment (** (m)
1	487.355,488 339.293,521	2	487.303,523 339.294,403	51.972
2	487.303,523 339.294,403	3	487.304,429 339.291,188	3.34
3	487.304,429 339.291,188	4	487.306,618 339.284,461	7.074
4	487.306,618 339.284,461	5	487.355,907 339.283,625	49.296

Punct început	X / Y	Punct sfârşit	X / Y	Lungime segment (** (m)
5	487.355,907 339.283,625	1	487.355,488 339.293,521	9.905

** Lungimile segmentelor sunt determinate în planul de proiecţie Stereo 70 şi sunt rotunjite la 1 milimetru.
*** Distanţa dintre puncte este formată din segmente cumulate ce sunt mai mici decât valoarea 1 milimetru.

DATE DESPRE IMOBILUL NR. 2612

Oficiul de Cadastru şi Publicitate Imobiliară ARGES
Biroul de Cadastru şi Publicitate Imobiliară Costesti

A. Partea I. Descrierea imobilului

TEREN Extravilan

Adresa: Jud. Arges

Nr. Crt	Nr cadastral Nr. topografic	Suprafaţa* (mp)	Observaţii / Referinţe
A1	80875	12.894	Sector cadastral:53 Teren neimprejmuit;

B. Partea II. Proprietari şi acte

Inscrieri privitoare la dreptul de proprietate şi alte drepturi reale		Referinţe
4997 / 05/06/2014		
Act Notarial nr. 2101, din 30/05/2014 emis de SIMONESCU DIACONU NICOLAE;		
B3	Intabulare, drept de PROPRIETATEbun comun,, dobandit prin Conventie, cota actuala 1/1, cota initiala 1/1	A1
	1) **MARINESCU GIANINA CĂTĂLINA**, , casatorita cu 2) **MARINESCU VICTOR FLORIN**	
15123 / 04/12/2017		
Act Notarial nr. 5201, din 24/11/2017 emis de Simonescu Diaconu Nicolae;		
B5	se noteaza interdictiile de instrainare, grevare, inchiriere, arendare, dezmembrare, comasare, restructurare si construire	A1
	1) **LIBRA INTERNET BANK S.A.**, CIF:8119644	
7013 / 03/06/2019		
Act Notarial nr. 2841, din 31/05/2019 emis de SIMONESCU Nicolae;		
B6	se noteaza interdictiile de instrainare, grevare, inchiriere, arendare, dezmembrare, comasare, restructurare si construire	A1
	1) **LIBRA INTERNET BANK S.A.**, CIF:8119644	

C. Partea III. SARCINI

Inscrieri privind dezmembramintele dreptului de proprietate, drepturi reale de garanţie şi sarcini		Referinţe
15123 / 04/12/2017		
Act Notarial nr. 5201, din 24/11/2017 emis de Simonescu Diaconu Nicolae;		
C1	Intabulare, drept de IPOTECA, Valoare:1181936 RONsi celelalte obligatii de plata aferente creditului, dobandit prin Conventie, cota actuala 1/1, cota initiala 1/1	A1
	1) **LIBRA INTERNET BANK S.A.**, CIF:8119644	
7013 / 03/06/2019		
Act Notarial nr. 2841, din 31/05/2019 emis de SIMONESCU Nicolae;		
C2	Intabulare, drept de IPOTECA, Valoare:600000 RONsi celelalte obligatii de plata aferente creditului, dobandit prin Conventie, cota actuala 1/1, cota initiala 1/1	A1
	1) **LIBRA INTERNET BANK S.A.**, CIF:8119644	

Anexa Nr. 1 La Partea I

Teren

Nr cadastral	Suprafaţa (mp)*	Observaţii / Referinţe
80875	12.894	

* Suprafaţa este determinată in planul de proiecţie Stereo 70.

DETALII LINIARE IMOBIL



Date referitoare la teren

Crt	Categorie folosinţă	Intra vilan	Suprafaţa (mp)	Tarla	Parcelă	Nr. topo	Observaţii / Referinţe
1	arabil	NU	12.894	33	447	-	

Lungime Segmente
1) Valorile lungimilor segmentelor sunt obţinute din proiecţie în plan.

Punct început	X / Y	Punct sfârşit	X / Y	Lungime segment (** (m)
1	487.358,152 339.304,604	2	487.358,242 339.301,741	2.864
2	487.358,242 339.301,741	3	487.358,876 339.286,795	14.959
3	487.358,876 339.286,795	4	488.086,038 339.256,378	727.798
4	488.086,038 339.256,378	5	488.085,035 339.262,298	6.004
5	488.085,035 339.262,298	6	488.080,723 339.274,379	12.827

Punct început	X / Y	Punct sfârşit	X / Y	Lungime segment (** (m)
6	488.080,723 339.274,379	1	487.358,152 339.304,604	723.203

** Lungimile segmentelor sunt determinate în planul de proiecţie Stereo 70 şi sunt rotunjite la 1 milimetru.
*** Distanţa dintre puncte este formată din segmente cumulate ce sunt mai mici decât valoarea 1 milimetru.

DATE DESPRE IMOBILUL NR. 2613

Oficiul de Cadastru şi Publicitate Imobiliară ARGES
Biroul de Cadastru şi Publicitate Imobiliară Costesti

A. Partea I. Descrierea imobilului

TEREN Extravilan

Adresa: Jud. Arges

Nr. Crt	Nr cadastral Nr. topografic	Suprafaţa* (mp)	Observaţii / Referinţe
A1		Din acte: 7.000 Masurata: 549	Sector cadastral:53 Teren neimprejmuit;

B. Partea II. Proprietari şi acte

Inscrieri privitoare la dreptul de proprietate şi alte drepturi reale		Referinţe
5676 / 15/03/2023		
Act Notarial nr. 94, din 10/03/2023 emis de Grecu Carmen;		
B3	Intabulare, drept de PROPRIETATE, bun propriu, dobandit prin Succesiune, cota actuala 1/3, cota initiala 1/3	A1
	1) **PREDA ELENA**	
	OBSERVATII: înscriere provenita din CF81009	
B4	Intabulare, drept de PROPRIETATE, bun propriu, dobandit prin Succesiune, cota actuala 1/3, cota initiala 1/3	A1
	1) **TABACU MARIA**	
	OBSERVATII: înscriere provenita din CF81009	
B5	Intabulare, drept de PROPRIETATE, bun propriu, dobandit prin Succesiune, cota actuala 1/3, cota initiala 1/3	A1
	1) **ISTRATE DOINA**	
	OBSERVATII: înscriere provenita din CF81009	

C. Partea III. SARCINI .

Inscrieri privind dezmembramintele dreptului de proprietate, drepturi reale de garanţie şi sarcini	Referinţe
NU SUNT	

Anexa Nr. 1 La Partea I

Teren

Nr cadastral	Suprafaţa (mp)*	Observaţii / Referinţe
	Din acte: 7.000 Masurata: 549	

* Suprafaţa este determinată in planul de proiecţie Stereo 70.

DETALII LINIARE IMOBIL

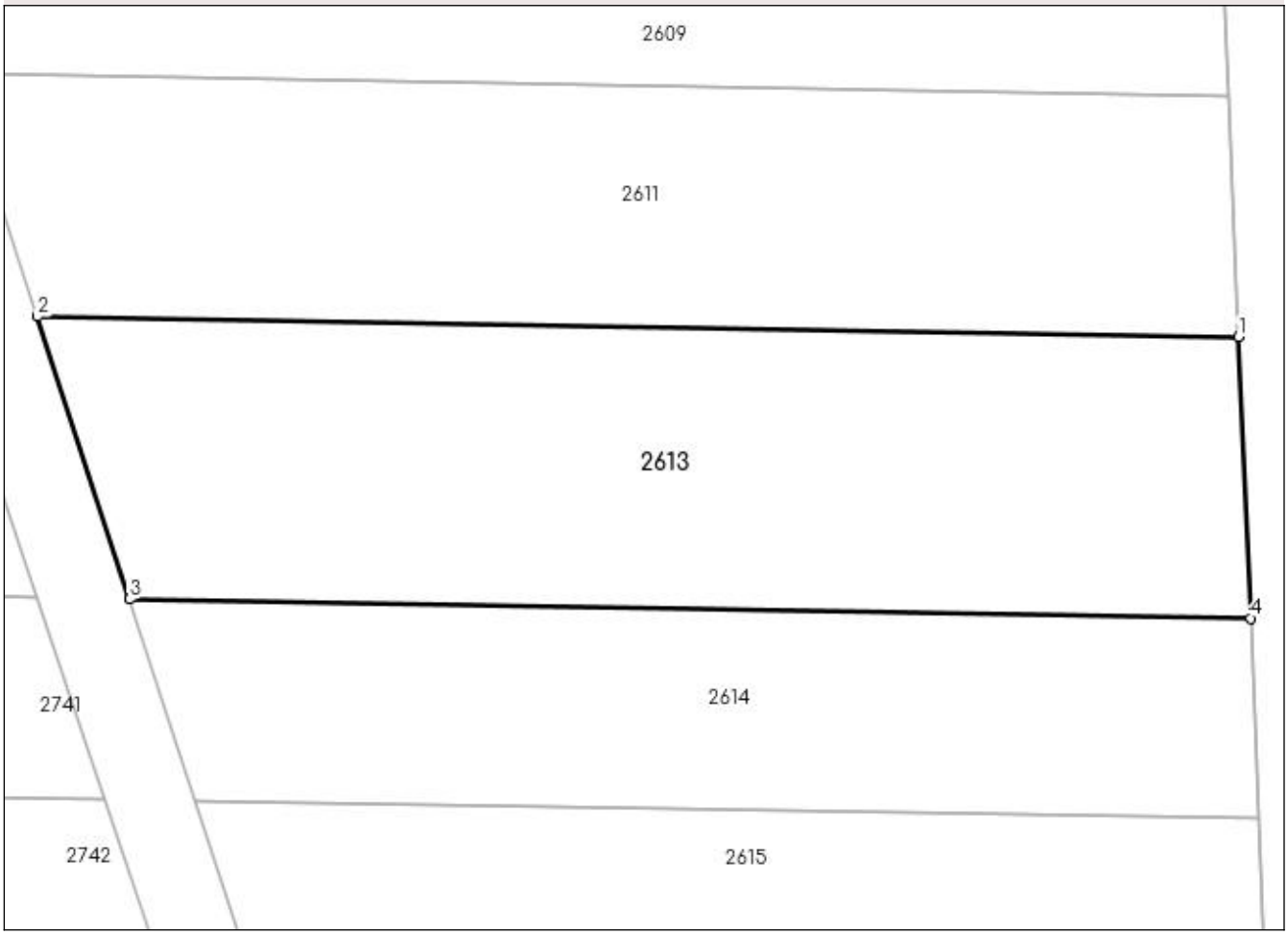

Date referitoare la teren

Crt	Categorie folosinţă	Intra vilan	Suprafaţa (mp)	Tarla	Parcelă	Nr. topo	Observaţii / Referinţe
1	arabil	NU	549	33	447	-	diferenta de suprafata se regaseste la ID 2740-CF81009

Lungime Segmente
1) Valorile lungimilor segmentelor sunt obţinute din proiecţie în plan.

Punct început	X / Y	Punct sfârşit	X / Y	Lungime segment (** (m)
1	487.355,907 339.283,625	2	487.306,618 339.284,461	49.296
2	487.306,618 339.284,461	3	487.310,39 339.272,873	12.186
3	487.310,39 339.272,873	4	487.356,396 339.272,092	46.013
4	487.356,396 339.272,092	1	487.355,907 339.283,625	11.543

** Lungimile segmentelor sunt determinate în planul de proiecţie Stereo 70 şi sunt rotunjite la 1 milimetru.
*** Distanţa dintre puncte este formată din segmente cumulate ce sunt mai mici decât valoarea 1 milimetru.

DATE DESPRE IMOBILUL NR. 2614

Oficiul de Cadastru şi Publicitate Imobiliară ARGES
Biroul de Cadastru şi Publicitate Imobiliară Costesti

A. Partea I. Descrierea imobilului

TEREN Extravilan

Adresa: Jud. Arges

Nr. Crt	Nr cadastral Nr. topografic	Suprafaţa* (mp)	Observaţii / Referinţe
A1		Din acte: 5.000 Masurata: 369	Sector cadastral:53 Teren neimprejmuit;

B. Partea II. Proprietari şi acte

Inscrieri privitoare la dreptul de proprietate şi alte drepturi reale		Referinţe
/		
Act Notarial nr. 150, din 13/05/2005 emis de BNP GRECU CARMEN;		
B1	Intabulare, drept de PROPRIETATEbun propriu , dobandit prin Iesire Din Indiviziune, cota actuala 1/1, cota initiala 1/1	A1
	1) **DUMITRU GHEORGHE**	

C. Partea III. SARCINI .

Inscrieri privind dezmembramintele dreptului de proprietate, drepturi reale de garanţie şi sarcini	Referinţe
NU SUNT	

Anexa Nr. 1 La Partea I

Teren

Nr cadastral	Suprafaţa (mp)*	Observaţii / Referinţe
	Din acte: 5.000 Masurata: 369	

* Suprafaţa este determinată in planul de proiecţie Stereo 70.

DETALII LINIARE IMOBIL

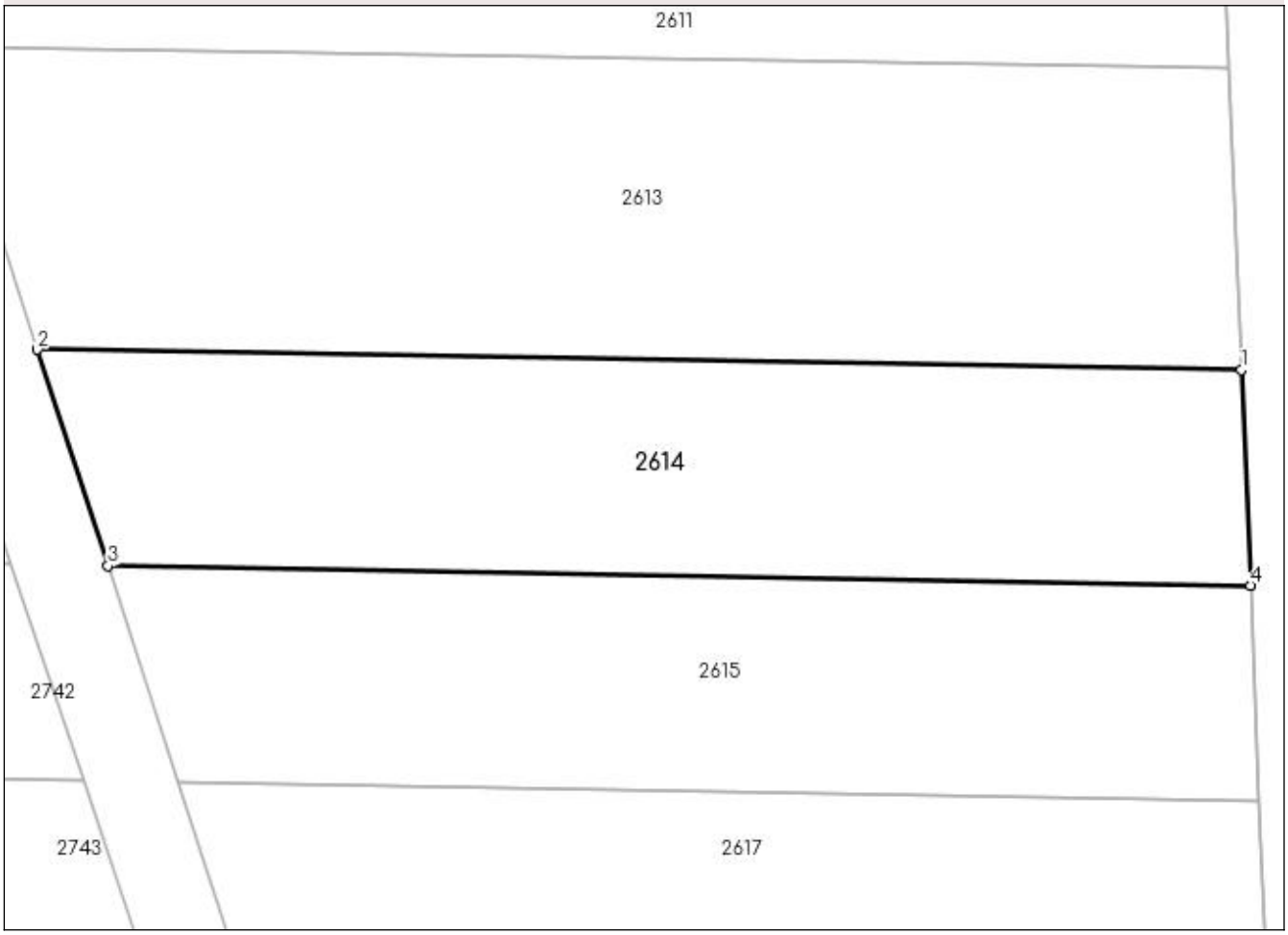

Date referitoare la teren

Crt	Categorie folosinţă	Intra vilan	Suprafaţa (mp)	Tarla	Parcelă	Nr. topo	Observaţii / Referinţe
1	arabil	NU	369	33	447	-	diferenta de suprafata se regaseste la ID 2741

Lungime Segmente
1) Valorile lungimilor segmentelor sunt obţinute din proiecţie în plan.

Punct început	X / Y	Punct sfârşit	X / Y	Lungime segment (** (m)
1	487.356,396 339.272,092	2	487.310,39 339.272,873	46.013
2	487.310,39 339.272,873	3	487.313,081 339.264,605	8.695
3	487.313,081 339.264,605	4	487.356,745 339.263,863	43.67
4	487.356,745 339.263,863	1	487.356,396 339.272,092	8.236

** Lungimile segmentelor sunt determinate în planul de proiecţie Stereo 70 şi sunt rotunjite la 1 milimetru.
*** Distanţa dintre puncte este formată din segmente cumulate ce sunt mai mici decât valoarea 1 milimetru.

DATE DESPRE IMOBILUL NR. 2615

Oficiul de Cadastru şi Publicitate Imobiliară ARGES
Biroul de Cadastru şi Publicitate Imobiliară Costesti

A. Partea I. Descrierea imobilului

TEREN Extravilan

Adresa: Jud. Arges

Nr. Crt	Nr cadastral Nr. topografic	Suprafaţa* (mp)	Observaţii / Referinţe
A1		Din acte: 5.000 Masurata: 349	Sector cadastral:53 Teren neimprejmuit;

B. Partea II. Proprietari şi acte

Inscrieri privitoare la dreptul de proprietate şi alte drepturi reale		Referinţe
/		
Act Notarial nr. 8, din 22/04/2019 emis de SPN MARINA SERGIU-SORIN SI ASOCIATII;		
B1	Intabulare, drept de PROPRIETATEbun propriu , dobandit prin Succesiune, cota actuala 1/2, cota initiala 1/2	A1
	1) **MARINESCU LAURA-DANIELA**	
B2	Intabulare, drept de PROPRIETATEbun propriu , dobandit prin Succesiune, cota actuala 1/2, cota initiala 1/2	A1
	1) **CHIOVEANU VIOLETA-SILVIA**	

C. Partea III. SARCINI .

Inscrieri privind dezmembramintele dreptului de proprietate, drepturi reale de garanţie şi sarcini	Referinţe
NU SUNT	

Anexa Nr. 1 La Partea I

Teren

Nr cadastral	Suprafaţa (mp)*	Observaţii / Referinţe
	Din acte: 5.000 Masurata: 349	

* Suprafaţa este determinată in planul de proiecţie Stereo 70.

DETALII LINIARE IMOBIL

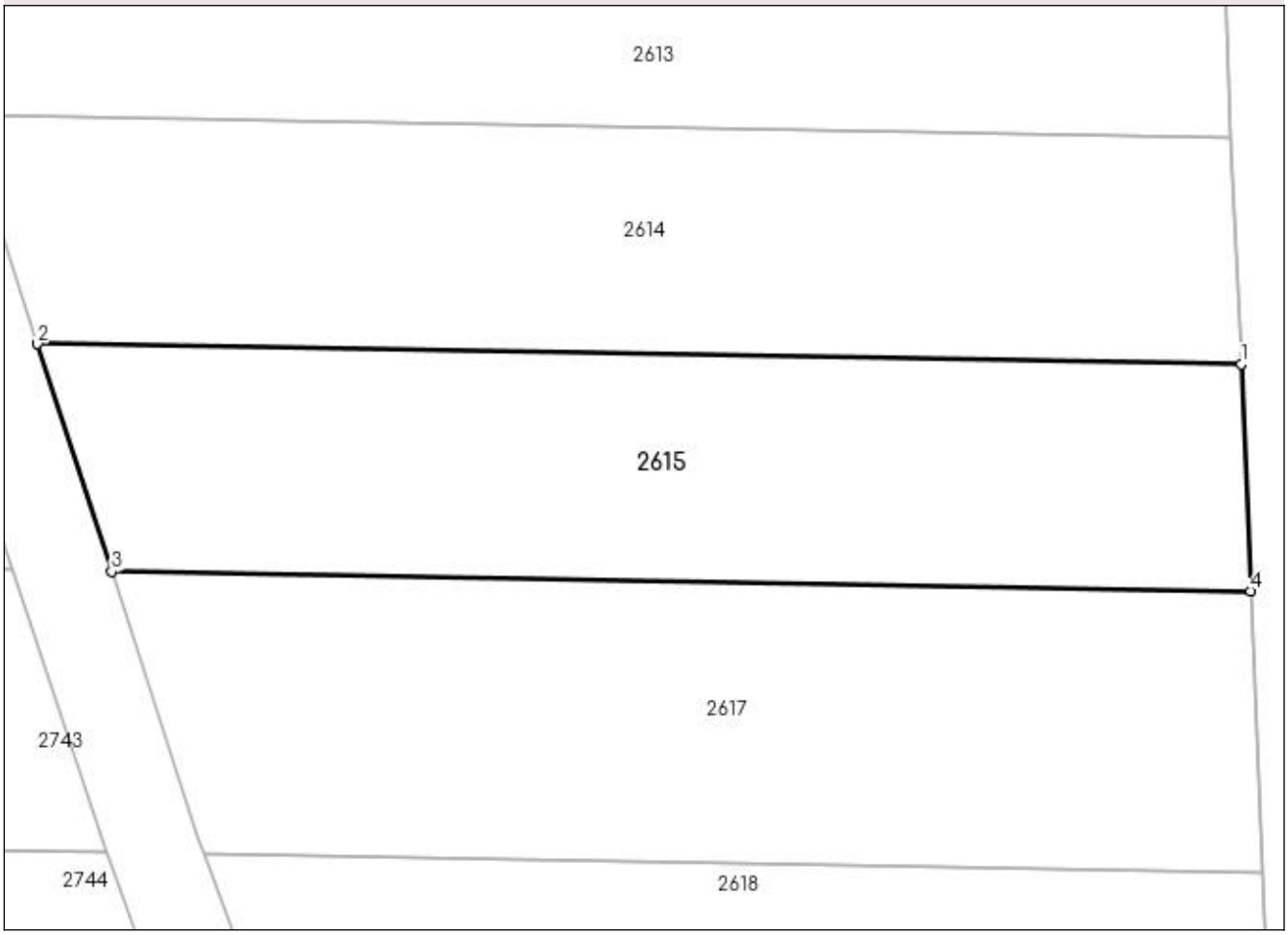

Date referitoare la teren

Crt	Categorie folosinţă	Intra vilan	Suprafaţa (mp)	Tarla	Parcelă	Nr. topo	Observaţii / Referinţe
1	arabil	NU	349	33	447	-	diferenta de suprafata se regaseste la ID 2742

Lungime Segmente
1) Valorile lungimilor segmentelor sunt obţinute din proiecţie în plan.

Punct început	X / Y	Punct sfârşit	X / Y	Lungime segment (** (m)
1	487.356,745 339.263,863	2	487.313,081 339.264,605	43.67
2	487.313,081 339.264,605	3	487.315,77 339.256,342	8.69
3	487.315,77 339.256,342	4	487.357,093 339.255,64	41.329
4	487.357,093 339.255,64	1	487.356,745 339.263,863	8.23

** Lungimile segmentelor sunt determinate în planul de proiecţie Stereo 70 şi sunt rotunjite la 1 milimetru.
*** Distanţa dintre puncte este formată din segmente cumulate ce sunt mai mici decât valoarea 1 milimetru.

DATE DESPRE IMOBILUL NR. 2616

Oficiul de Cadastru şi Publicitate Imobiliară ARGES
Biroul de Cadastru şi Publicitate Imobiliară Costesti

A. Partea I. Descrierea imobilului

TEREN Extravilan

Adresa: Jud. Arges

Nr. Crt	Nr cadastral Nr. topografic	Suprafaţa* (mp)	Observaţii / Referinţe
A1	81337	25.500	Sector cadastral:53 Teren neimprejmuit;

B. Partea II. Proprietari şi acte

Inscrieri privitoare la dreptul de proprietate şi alte drepturi reale		Referinţe
12171 / 03/06/2022		
Act Notarial nr. 999, din 30/05/2022 emis de SIMONESCU Nicolae;		
B3	Intabulare, drept de PROPRIETATE, bun comun, dobandit prin Conventie, cota actuala 1/1, cota initiala 1/1	A1
	1) **MARINESCU GIANINA CĂTĂLINA**, căsătorită cu 2) **MARINESCU VICTOR FLORIN**	

C. Partea III. SARCINI .

Inscrieri privind dezmembramintele dreptului de proprietate, drepturi reale de garanţie şi sarcini	Referinţe
NU SUNT	

Anexa Nr. 1 La Partea I

Teren

Nr cadastral	Suprafaţa (mp)*	Observaţii / Referinţe
81337	25.500	

* Suprafaţa este determinată in planul de proiecţie Stereo 70.

DETALII LINIARE IMOBIL

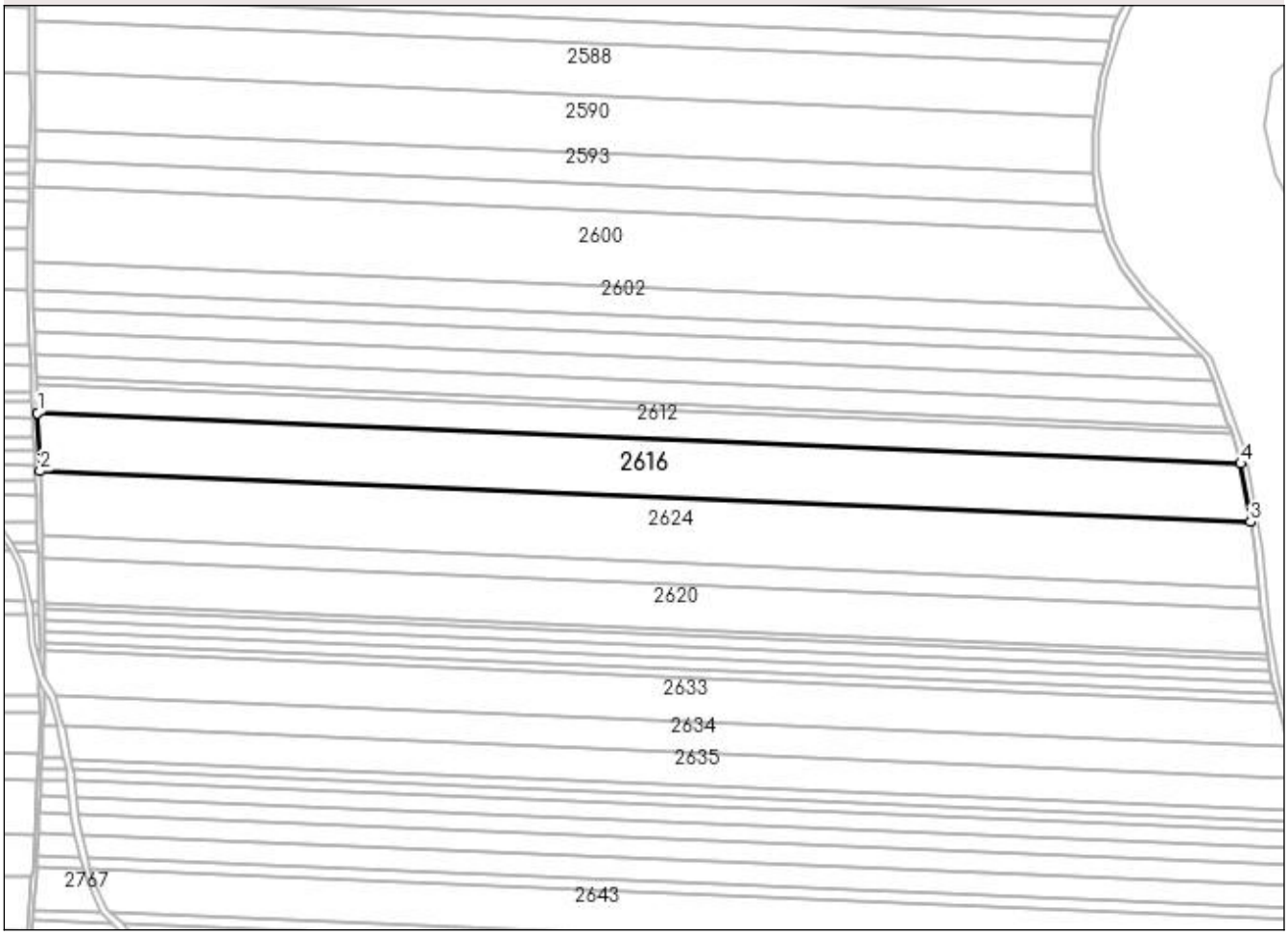

Date referitoare la teren

Crt	Categorie folosinţă	Intra vilan	Suprafaţa (mp)	Tarla	Parcelă	Nr. topo	Observaţii / Referinţe
1	arabil	NU	25.500	33	447	-	

Lungime Segmente
1) Valorile lungimilor segmentelor sunt obţinute din proiecţie în plan.

Punct început	X / Y	Punct sfârşit	X / Y	Lungime segment (** (m)
1	487.358,876 339.286,795	2	487.360,36 339.251,773	35.053
2	487.360,36 339.251,773	3	488.092,007 339.221,168	732.287
3	488.092,007 339.221,168	4	488.086,038 339.256,378	35.712
4	488.086,038 339.256,378	1	487.358,876 339.286,795	727.798

** Lungimile segmentelor sunt determinate în planul de proiecţie Stereo 70 şi sunt rotunjite la 1 milimetru.
*** Distanţa dintre puncte este formată din segmente cumulate ce sunt mai mici decât valoarea 1 milimetru.

DATE DESPRE IMOBILUL NR. 2617

Oficiul de Cadastru şi Publicitate Imobiliară ARGES
Biroul de Cadastru şi Publicitate Imobiliară Costesti

A. Partea I. Descrierea imobilului

TEREN Extravilan

Adresa: Jud. Arges

Nr. Crt	Nr cadastral Nr. topografic	Suprafaţa* (mp)	Observaţii / Referinţe
A1		Din acte: 11.200 Masurata: 406	Sector cadastral:53 Teren neimprejmuit;

B. Partea II. Proprietari şi acte

Inscrieri privitoare la dreptul de proprietate şi alte drepturi reale		Referinţe
/		
Act Notarial nr. 280, din 15/11/2004 emis de BNP Craciun Irina;		
B1	Intabulare, drept de PROPRIETATEbun propriu , dobandit prin Succesiune, cota actuala 1/2, cota initiala 1/2	A1
	1) **GLIGOR N ANA-MARIA**	
B2	Intabulare, drept de PROPRIETATEbun propriu , dobandit prin Succesiune, cota actuala 1/2, cota initiala 1/2	A1
	1) **GLIGOR N ION-GABRIEL**	

C. Partea III. SARCINI .

Inscrieri privind dezmembramintele dreptului de proprietate, drepturi reale de garanţie şi sarcini	Referinţe
NU SUNT	

Anexa Nr. 1 La Partea I

Teren

Nr cadastral	Suprafaţa (mp)*	Observaţii / Referinţe
	Din acte: 11.200 Masurata: 406	

* Suprafaţa este determinată in planul de proiecţie Stereo 70.

DETALII LINIARE IMOBIL

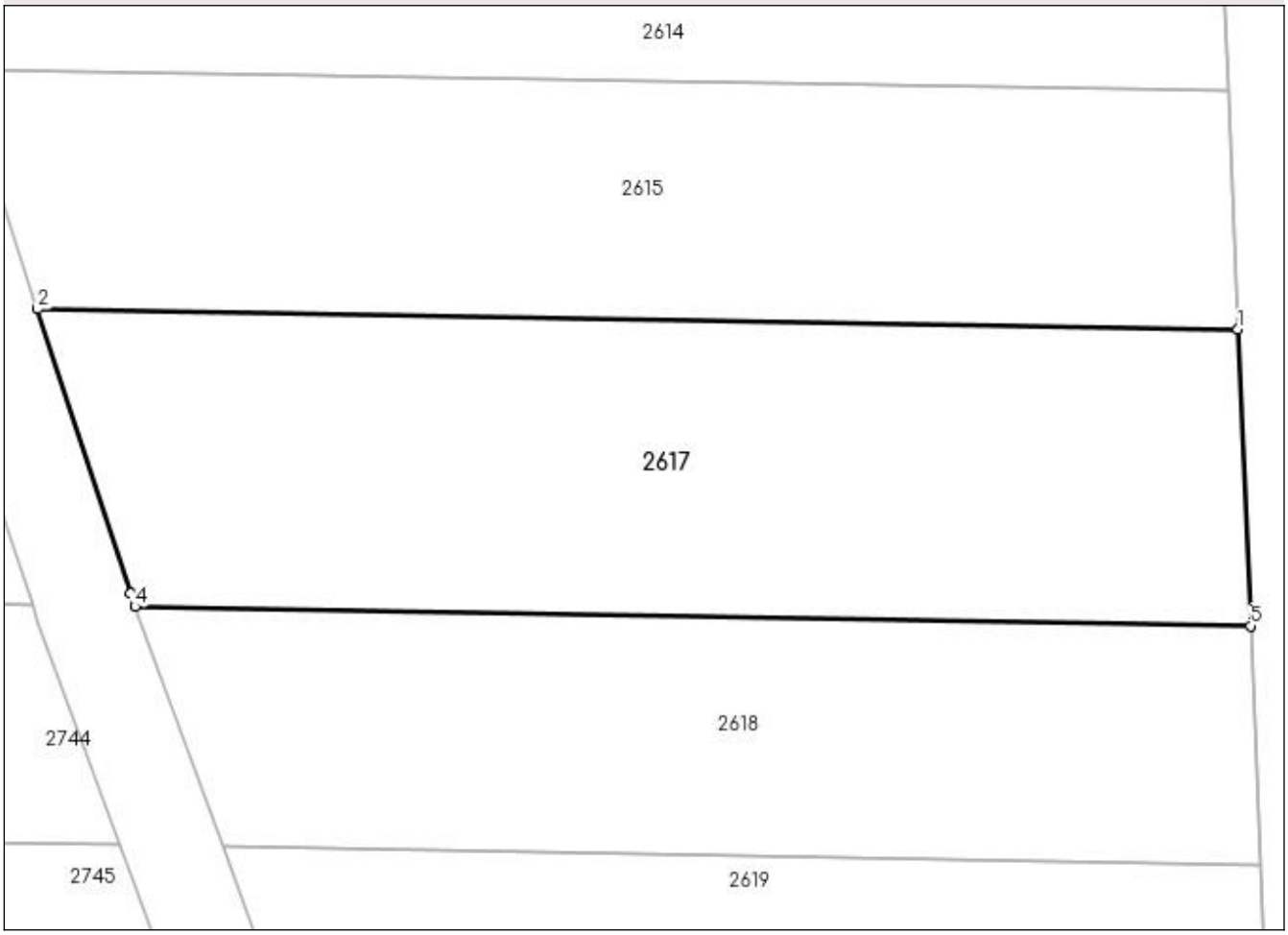

Date referitoare la teren

Crt	Categorie folosinţă	Intra vilan	Suprafaţa (mp)	Tarla	Parcelă	Nr. topo	Observaţii / Referinţe
1	arabil	NU	406	33	447	-	diferenta de suprafata de 5000mp s-a vandut cu CVC nr. 2434 din data de 15.11.2004 si se regaseste la ID 2744 si ID 2618; diferenta de suprafata de 5794mp se regaseste la ID 2743

Lungime Segmente

1) Valorile lungimilor segmentelor sunt obţinute din proiecţie în plan.

Punct început	X / Y	Punct sfârşit	X / Y	Lungime segment (** (m)
1	487.357,093 339.255,64	2	487.315,77 339.256,342	41.329
2	487.315,77 339.256,342	3	487.318,954 339.246,559	10.288
3	487.318,954 339.246,559	4	487.319,122 339.246,102	0.487

Punct început	X / Y	Punct sfârşit	X / Y	Lungime segment (** (m)
4	487.319,122 339.246,102	5	487.357,525 339.245,45	38.409
5	487.357,525 339.245,45	1	487.357,093 339.255,64	10.199

** Lungimile segmentelor sunt determinate în planul de proiecţie Stereo 70 şi sunt rotunjite la 1 milimetru.
*** Distanţa dintre puncte este formată din segmente cumulate ce sunt mai mici decât valoarea 1 milimetru.

DATE DESPRE IMOBILUL NR. 2618

Oficiul de Cadastru şi Publicitate Imobiliară ARGES
Biroul de Cadastru şi Publicitate Imobiliară Costesti

A. Partea I. Descrierea imobilului

TEREN Extravilan

Adresa: Jud. Arges

Nr. Crt	Nr cadastral Nr. topografic	Suprafaţa* (mp)	Observaţii / Referinţe
A1		Din acte: 5.000 Masurata: 304	Sector cadastral:53 Teren neimprejmuit;

B. Partea II. Proprietari şi acte

Inscrieri privitoare la dreptul de proprietate şi alte drepturi reale		Referinţe
/		
Act Notarial nr. 2434, din 15/11/2004 emis de BNP Craciun Irina;		
B1	Intabulare, drept de PROPRIETATEbun comun , dobandit prin Conventie, cota actuala 1/1, cota initiala 1/1	A1
	1) **RUSU ELENA**, casatorita cu 2) **RUSU ION**, lipsă CNP	

C. Partea III. SARCINI .

Inscrieri privind dezmembramintele dreptului de proprietate, drepturi reale de garanţie şi sarcini	Referinţe
NU SUNT	

Anexa Nr. 1 La Partea I

Teren

Nr cadastral	Suprafaţa (mp)*	Observaţii / Referinţe
	Din acte: 5.000 Masurata: 304	

* Suprafaţa este determinată in planul de proiecţie Stereo 70.

DETALII LINIARE IMOBIL

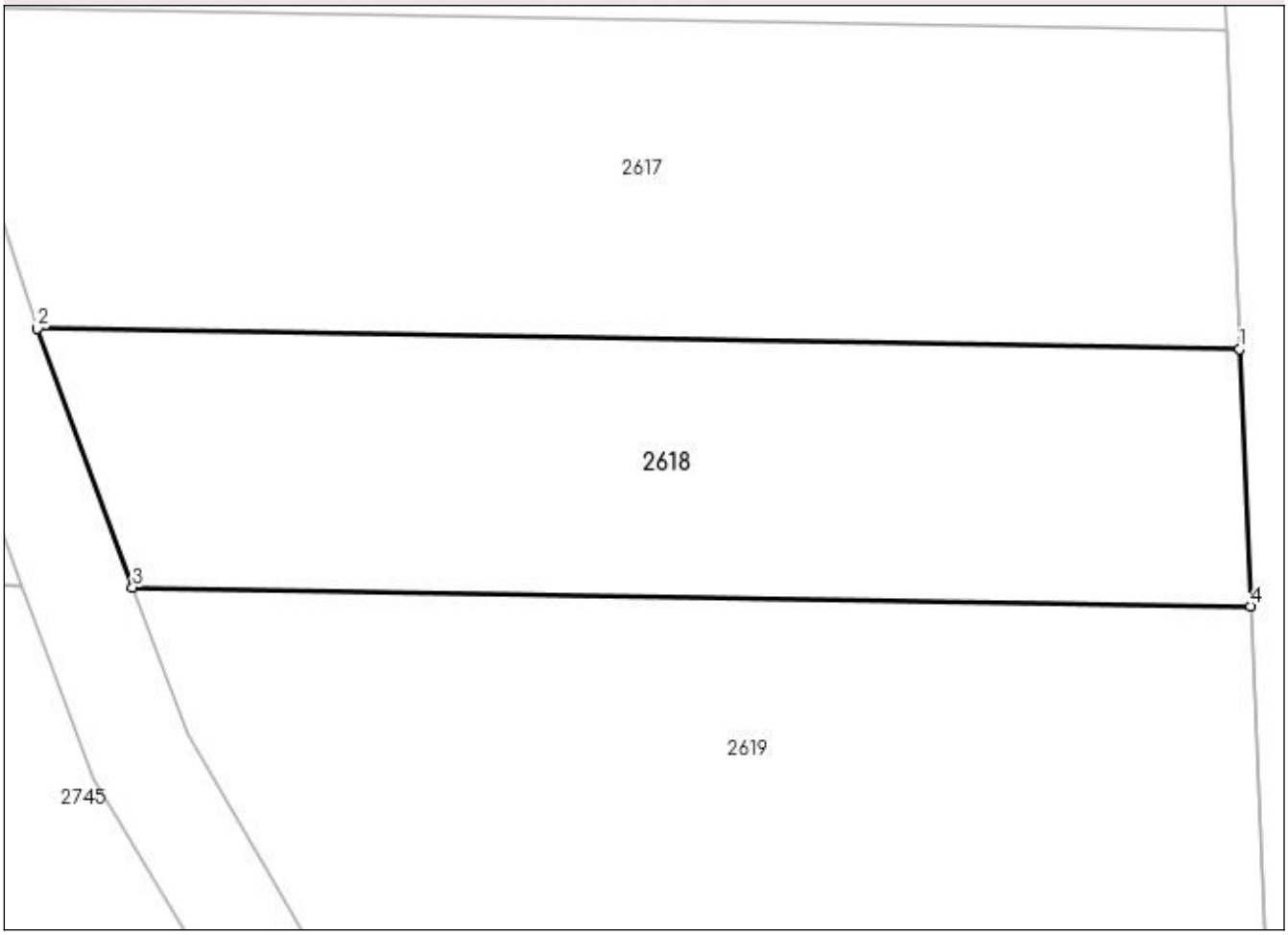

Date referitoare la teren

Crt	Categorie folosinţă	Intra vilan	Suprafaţa (mp)	Tarla	Parcelă	Nr. topo	Observaţii / Referinţe
1	arabil	NU	304	33	447	-	diferenta de suprafata se regaseste la ID 2744

Lungime Segmente
1) Valorile lungimilor segmentelor sunt obţinute din proiecţie în plan.

Punct început	X / Y	Punct sfârşit	X / Y	Lungime segment (** (m)
1	487.357,525 339.245,45	2	487.319,122 339.246,102	38.409
2	487.319,122 339.246,102	3	487.322,16 339.237,842	8.801
3	487.322,16 339.237,842	4	487.357,873 339.237,236	35.718
4	487.357,873 339.237,236	1	487.357,525 339.245,45	8.221

** Lungimile segmentelor sunt determinate în planul de proiecţie Stereo 70 şi sunt rotunjite la 1 milimetru.
*** Distanţa dintre puncte este formată din segmente cumulate ce sunt mai mici decât valoarea 1 milimetru.

DATE DESPRE IMOBILUL NR. 2619

Oficiul de Cadastru şi Publicitate Imobiliară ARGES
Biroul de Cadastru şi Publicitate Imobiliară Costesti

A. Partea I. Descrierea imobilului

TEREN Extravilan

Adresa: Jud. Arges

Nr. Crt	Nr cadastral Nr. topografic	Suprafaţa* (mp)	Observaţii / Referinţe
A1		Din acte: 10.000 Masurata: 523	Sector cadastral:53 Teren neimprejmuit;

B. Partea II. Proprietari şi acte

Inscrieri privitoare la dreptul de proprietate şi alte drepturi reale		Referinţe
/		
Act Notarial nr. 801, din 20/03/1995 emis de NOTARIATUL DE STAT LOCAL COSTESTI;		
B1	Intabulare, drept de PROPRIETATEbun propriu , dobandit prin Iesire Din Indiviziune, cota actuala 1/1, cota initiala 1/1	A1
	1) **MINCĂ FLOREA**	

C. Partea III. SARCINI .

Inscrieri privind dezmembramintele dreptului de proprietate, drepturi reale de garanţie şi sarcini	Referinţe
NU SUNT	

Anexa Nr. 1 La Partea I

Teren

Nr cadastral	Suprafaţa (mp)*	Observaţii / Referinţe
	Din acte: 10.000 Masurata: 523	

* Suprafaţa este determinată in planul de proiecţie Stereo 70.

DETALII LINIARE IMOBIL

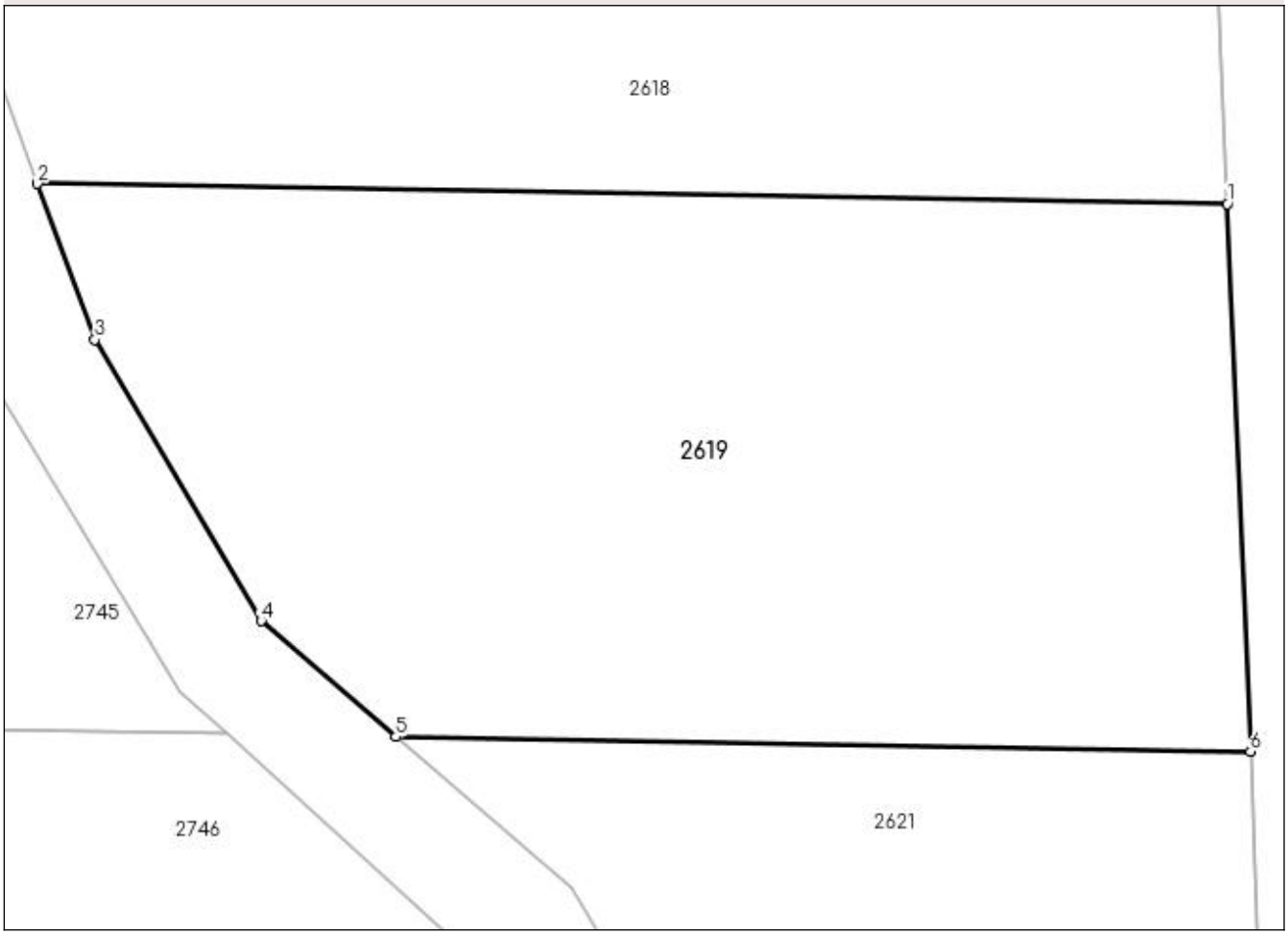

Date referitoare la teren

Crt	Categorie folosinţă	Intra vilan	Suprafaţa (mp)	Tarla	Parcelă	Nr. topo	Observaţii / Referinţe
1	arabil	NU	523	33	447	-	diferenta de suprafata se regaseste la ID 2745

Lungime Segmente
1) Valorile lungimilor segmentelor sunt obţinute din proiecţie în plan.

Punct început	X / Y	Punct sfârşit	X / Y	Lungime segment (** (m)
1	487.357,873 339.237,236	2	487.322,16 339.237,842	35.718
2	487.322,16 339.237,842	3	487.323,881 339.233,16	4.988
3	487.323,881 339.233,16	4	487.328,876 339.224,724	9.804
4	487.328,876 339.224,724	5	487.332,916 339.221,244	5.332

Punct început	X / Y	Punct sfârşit	X / Y	Lungime segment (** (m)
5	487.332,916 339.221,244	6	487.358,569 339.220,809	25.657
6	487.358,569 339.220,809	1	487.357,873 339.237,236	16.442

** Lungimile segmentelor sunt determinate în planul de proiecţie Stereo 70 şi sunt rotunjite la 1 milimetru.
*** Distanţa dintre puncte este formată din segmente cumulate ce sunt mai mici decât valoarea 1 milimetru.

DATE DESPRE IMOBILUL NR. 2620

Oficiul de Cadastru şi Publicitate Imobiliară ARGES
Biroul de Cadastru şi Publicitate Imobiliară Costesti

A. Partea I. Descrierea imobilului

TEREN Extravilan

Adresa: Jud. Arges, pct. "Polifronie"

Nr. Crt	Nr cadastral Nr. topografic	Suprafaţa* (mp)	Observaţii / Referinţe
A1	81344	19.600	Sector cadastral:53 Teren neimprejmuit;

B. Partea II. Proprietari şi acte

Inscrieri privitoare la dreptul de proprietate şi alte drepturi reale		Referinţe
1627 / 23/02/2016		
Act Notarial nr. 553, din 18/02/2016 emis de SIMONESCU DIACONU NICOLAE;		
B3	Intabulare, drept de PROPRIETATE, dobandit prin Conventie, cota actuala 1/1, cota initiala 1/1	A1
	1) **S.C. AGROSTAR FARMEX S.R.L.**, CIF:25061518	
7542 / 30/06/2017		
Act Notarial nr. 2745, din 28/06/2017 emis de Danciu Ilie;		
B4	se noteaza interdictiile de instrainare, grevare, inchiriere, arendare, dezmembrare, comasare, restructurare si construire	A1
	1) **LIBRA INTERNET BANK S.A.**, CIF:8119644	

C. Partea III. SARCINI

Inscrieri privind dezmembramintele dreptului de proprietate, drepturi reale de garanţie şi sarcini		Referinţe
7542 / 30/06/2017		
Act Notarial nr. 2745, din 28/06/2017 emis de Danciu Ilie;		
C1	Intabulare, drept de IPOTECA, Valoare:3000000 RON, plus celelalte obligatii de plata aferente creditului	A1
	1) **LIBRA INTERNET BANK S.A.**, CIF:8119644	

Anexa Nr. 1 La Partea I

Teren

Nr cadastral	Suprafaţa (mp)*	Observaţii / Referinţe
81344	19.600	

* Suprafaţa este determinată in planul de proiecţie Stereo 70.

DETALII LINIARE IMOBIL

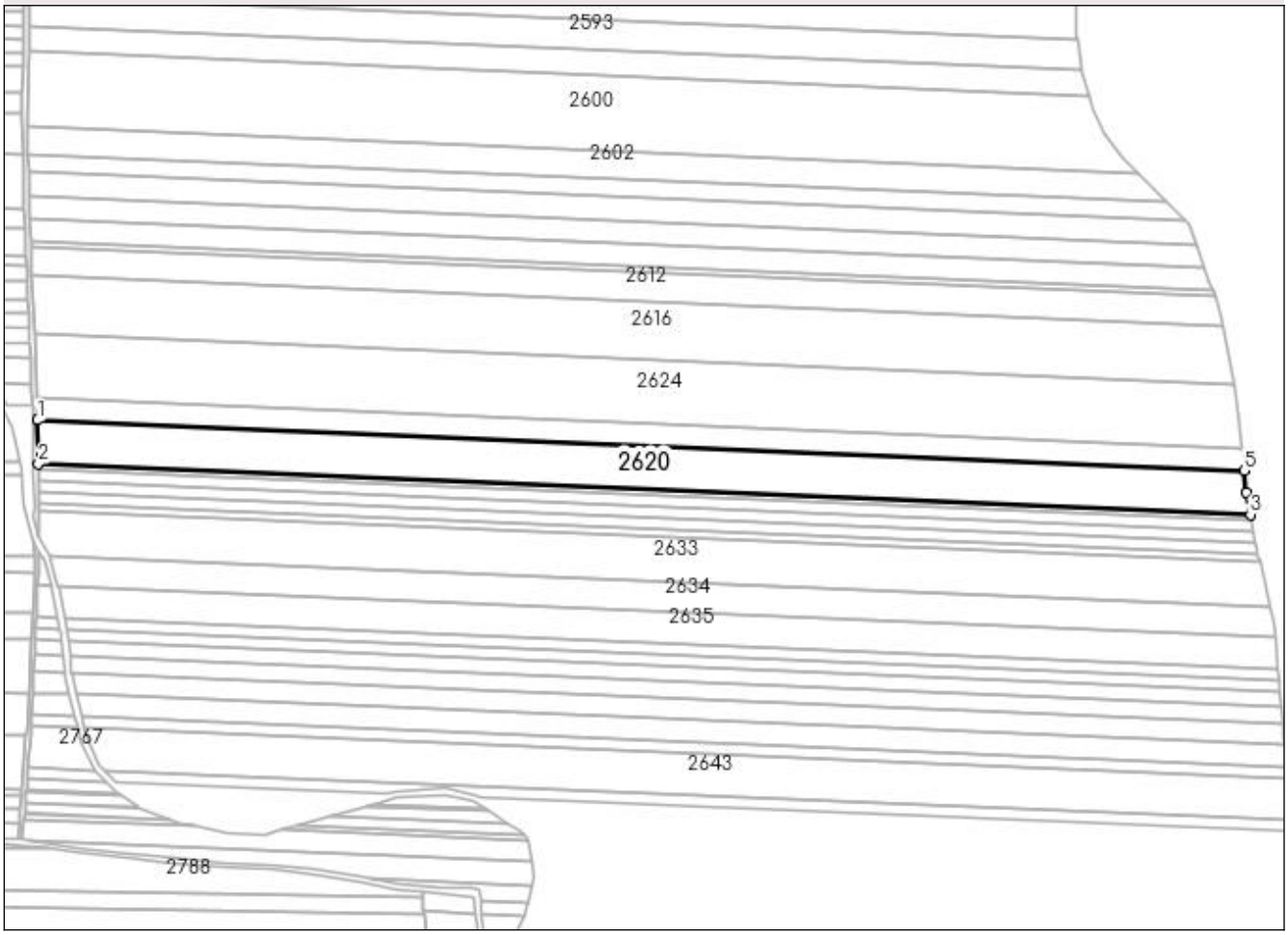

Date referitoare la teren

Crt	Categorie folosinţă	Intra vilan	Suprafaţa (mp)	Tarla	Parcelă	Nr. topo	Observaţii / Referinţe
1	arabil	NU	19.600	33	447	-	

Lungime Segmente
1) Valorile lungimilor segmentelor sunt obţinute din proiecţie în plan.

Punct început	X / Y	Punct sfârşit	X / Y	Lungime segment (** (m)
1	487.362,238 339.198,855	2	487.362,79 339.172,266	26.595
2	487.362,79 339.172,266	3	488.102,453 339.141,326	740.31
3	488.102,453 339.141,326	4	488.100,031 339.154,966	13.853
4	488.100,031 339.154,966	5	488.098,668 339.168,05	13.155
5	488.098,668 339.168,05	1	487.362,238 339.198,855	737.074

** Lungimile segmentelor sunt determinate în planul de proiecţie Stereo 70 şi sunt rotunjite la 1 milimetru.
*** Distanţa dintre puncte este formată din segmente cumulate ce sunt mai mici decât valoarea 1 milimetru.

DATE DESPRE IMOBILUL NR. 2621

Oficiul de Cadastru şi Publicitate Imobiliară ARGES
Biroul de Cadastru şi Publicitate Imobiliară Costesti

A. Partea I. Descrierea imobilului

TEREN Extravilan

Adresa: Jud. Arges

Nr. Crt	Nr cadastral Nr. topografic	Suprafaţa* (mp)	Observaţii / Referinţe
A1		Din acte: 7.700 Masurata: 252	Sector cadastral:53 Teren neimprejmuit;

B. Partea II. Proprietari şi acte

Inscrieri privitoare la dreptul de proprietate şi alte drepturi reale		Referinţe
/		
Act Administrativ nr. 18959, din 12/08/1993 emis de CJPSDPAT ARGES (certificat de deces nr.48 din data de 28.05.2004 emis de primăria comunei Stolnici);		
B1	Intabulare, drept de PROPRIETATE, dobandit prin Reconstituire, cota actuala 1/1, cota initiala 1/1	A1
	1) **MINCĂ FILOFTEIA** DEFUNCT:Da	

C. Partea III. SARCINI .

Inscrieri privind dezmembramintele dreptului de proprietate, drepturi reale de garanţie şi sarcini	Referinţe
NU SUNT	

Anexa Nr. 1 La Partea I

Teren

Nr cadastral	Suprafaţa (mp)*	Observaţii / Referinţe
	Din acte: 7.700 Masurata: 252	

* Suprafaţa este determinată in planul de proiecţie Stereo 70.

DETALII LINIARE IMOBIL

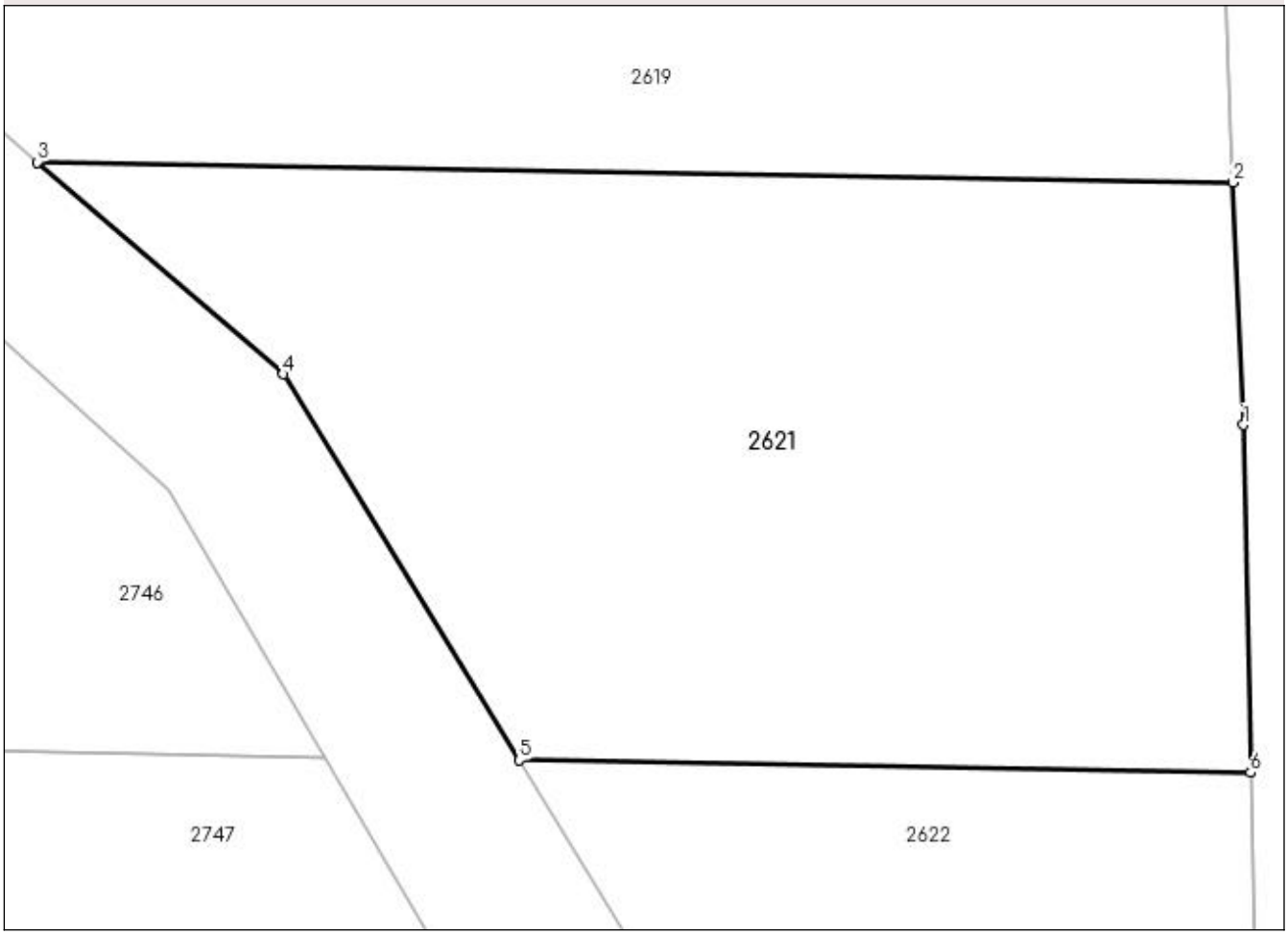

Date referitoare la teren

Crt	Categorie folosinţă	Intra vilan	Suprafaţa (mp)	Tarla	Parcelă	Nr. topo	Observaţii / Referinţe
1	arabil	NU	252	33	447	-	diferenta de suprafata se regaseste la ID 2746

Lungime Segmente
1) Valorile lungimilor segmentelor sunt obţinute din proiecţie în plan.

Punct început	X / Y	Punct sfârşit	X / Y	Lungime segment (** (m)
1	487.358,789 339.215,613	2	487.358,569 339.220,809	5.201
2	487.358,569 339.220,809	3	487.332,916 339.221,244	25.657
3	487.332,916 339.221,244	4	487.338,19 339.216,7	6.962
4	487.338,19 339.216,7	5	487.343,252 339.208,422	9.703

Punct început	X / Y	Punct sfârşit	X / Y	Lungime segment (** (m)
5	487.343,252 339.208,422	6	487.358,944 339.208,155	15.694
6	487.358,944 339.208,155	1	487.358,789 339.215,613	7.46

** Lungimile segmentelor sunt determinate în planul de proiecţie Stereo 70 şi sunt rotunjite la 1 milimetru.
*** Distanţa dintre puncte este formată din segmente cumulate ce sunt mai mici decât valoarea 1 milimetru.

DATE DESPRE IMOBILUL NR. 2622

Oficiul de Cadastru şi Publicitate Imobiliară ARGES
Biroul de Cadastru şi Publicitate Imobiliară Costesti

A. Partea I. Descrierea imobilului

TEREN Extravilan

Adresa: Jud. Arges

Nr. Crt	Nr cadastral Nr. topografic	Suprafaţa* (mp)	Observaţii / Referinţe
A1		Din acte: 3.000 Masurata: 70	Sector cadastral:53 Teren neimprejmuit;

B. Partea II. Proprietari şi acte

Inscrieri privitoare la dreptul de proprietate şi alte drepturi reale		Referinţe
/		
Act Notarial nr. 135, din 09/12/2003 emis de BNP Craciun Irina;		
B1	Intabulare, drept de PROPRIETATEbun propriu , dobandit prin Iesire Din Indiviziune, cota actuala 1/1, cota initiala 1/1	A1
	1) **DINICA GH ION**	

C. Partea III. SARCINI .

Inscrieri privind dezmembramintele dreptului de proprietate, drepturi reale de garanţie şi sarcini	Referinţe
NU SUNT	

Anexa Nr. 1 La Partea I

Teren

Nr cadastral	Suprafaţa (mp)*	Observaţii / Referinţe
	Din acte: 3.000 Masurata: 70	

* Suprafaţa este determinată in planul de proiecţie Stereo 70.

DETALII LINIARE IMOBIL

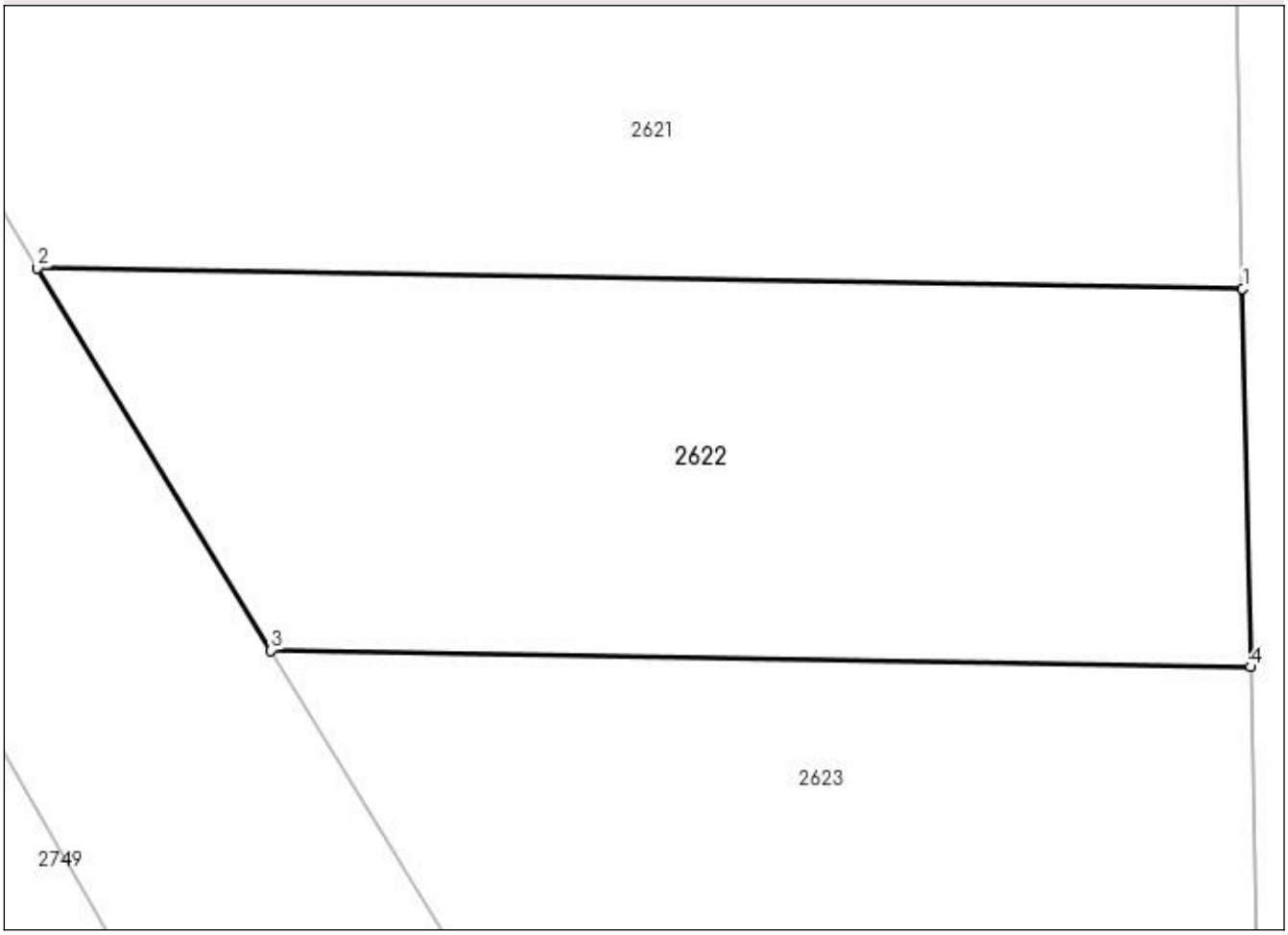

Date referitoare la teren

Crt	Categorie folosinţă	Intra vilan	Suprafaţa (mp)	Tarla	Parcelă	Nr. topo	Observaţii / Referinţe
1	arabil	NU	70	33	447	-	diferenta de suprafata se regaseste la ID 2747

Lungime Segmente
1) Valorile lungimilor segmentelor sunt obţinute din proiecţie în plan.

Punct început	X / Y	Punct sfârşit	X / Y	Lungime segment (** (m)
1	487.358,944 339.208,155	2	487.343,252 339.208,422	15.694
2	487.343,252 339.208,422	3	487.346,294 339.203,447	5.831
3	487.346,294 339.203,447	4	487.359,046 339.203,23	12.754
4	487.359,046 339.203,23	1	487.358,944 339.208,155	4.926

** Lungimile segmentelor sunt determinate în planul de proiecţie Stereo 70 şi sunt rotunjite la 1 milimetru.
*** Distanţa dintre puncte este formată din segmente cumulate ce sunt mai mici decât valoarea 1 milimetru.

DATE DESPRE IMOBILUL NR. 2623

Oficiul de Cadastru şi Publicitate Imobiliară ARGES
Biroul de Cadastru şi Publicitate Imobiliară Costesti

A. Partea I. Descrierea imobilului

TEREN Extravilan

Adresa: Jud. Arges

Nr. Crt	Nr cadastral Nr. topografic	Suprafaţa* (mp)	Observaţii / Referinţe
A1		Din acte: 18.300 Masurata: 222	Sector cadastral:53 Teren neimprejmuit;

B. Partea II. Proprietari şi acte

Inscrieri privitoare la dreptul de proprietate şi alte drepturi reale		Referinţe
/		
Act Administrativ nr. 58927, din 15/11/1994 emis de CJPSDPAT ARGES;		
B1	Intabulare, drept de PROPRIETATE, dobandit prin Reconstituire, cota actuala 1/1, cota initiala 1/1	A1
	1) **FILIPESCU VALERIU**, lipsă CNP 2) **FILIPESCU CONSTANȚA**, lipsă CNP	

C. Partea III. SARCINI .

Inscrieri privind dezmembramintele dreptului de proprietate, drepturi reale de garanţie şi sarcini	Referinţe
NU SUNT	

Anexa Nr. 1 La Partea I

Teren

Nr cadastral	Suprafaţa (mp)*	Observaţii / Referinţe
	Din acte: 18.300 Masurata: 222	

* Suprafaţa este determinată in planul de proiecţie Stereo 70.

DETALII LINIARE IMOBIL

Date referitoare la teren

Crt	Categorie folosinţă	Intra vilan	Suprafaţa (mp)	Tarla	Parcelă	Nr. topo	Observaţii / Referinţe
1	arabil	NU	222	33	447	-	diferenta de suprafata se regaseste la ID 2749

Lungime Segmente
1) Valorile lungimilor segmentelor sunt obţinute din proiecţie în plan.

Punct început	X / Y	Punct sfârşit	X / Y	Lungime segment (** (m)
1	487.359,046 339.203,23	2	487.346,294 339.203,447	12.754
2	487.346,294 339.203,447	3	487.350,975 339.195,792	8.973
3	487.350,975 339.195,792	4	487.355,225 339.173,278	22.912
4	487.355,225 339.173,278	5	487.359,67 339.173,202	4.446

Punct început	X / Y	Punct sfârşit	X / Y	Lungime segment (** (m)
5	487.359,67 339.173,202	1	487.359,046 339.203,23	30.034

** Lungimile segmentelor sunt determinate în planul de proiecţie Stereo 70 şi sunt rotunjite la 1 milimetru.
*** Distanţa dintre puncte este formată din segmente cumulate ce sunt mai mici decât valoarea 1 milimetru.

DATE DESPRE IMOBILUL NR. 2624

Oficiul de Cadastru şi Publicitate Imobiliară ARGES
Biroul de Cadastru şi Publicitate Imobiliară Costesti

A. Partea I. Descrierea imobilului

TEREN Extravilan

Adresa: Jud. Arges

Nr. Crt	Nr cadastral Nr. topografic	Suprafaţa* (mp)	Observaţii / Referinţe
A1	81067	28.800	Sector cadastral:53 Teren neimprejmuit;

B. Partea II. Proprietari şi acte

Inscrieri privitoare la dreptul de proprietate şi alte drepturi reale		Referinţe
9208 / 21/09/2015		
Act Notarial nr. 3289, din 10/09/2015 emis de SIMONESCU DIACONU NICOLAE;		
B4	Intabulare, drept de PROPRIETATEbun comun,, dobandit prin Conventie, cota actuala 1/1, cota initiala 1/1	A1
	1) **MARINESCU GIANINA CĂTĂLINA**, , casatorita cu 2) **MARINESCU VICTOR FLORIN**	
15134 / 04/12/2017		
Act Notarial nr. 5201, din 24/11/2017 emis de Simonescu Diaconu Nicolae;		
B5	se noteaza interdictiile de instrainare, grevare, inchiriere, arendare, dezmembrare, comasare, restructurare si construire	A1
	1) **LIBRA INTERNET BANK S.A.**, CIF:8119644	
7018 / 03/06/2019		
Act Notarial nr. 2841, din 31/05/2019 emis de SIMONESCU Nicolae;		
B6	se noteaza interdictiile de instrainare, grevare, inchiriere, arendare, dezmembrare, comasare, restructurare si construire	A1
	1) **LIBRA INTERNET BANK S.A.**, CIF:8119644	

C. Partea III. SARCINI

Inscrieri privind dezmembramintele dreptului de proprietate, drepturi reale de garanţie şi sarcini		Referinţe
15134 / 04/12/2017		
Act Notarial nr. 5201, din 24/11/2017 emis de Simonescu Diaconu Nicolae;		
C1	Intabulare, drept de IPOTECA, Valoare:1181936 RONsi celelalte obligatii de plata aferente creditului, dobandit prin Conventie, cota actuala 1/1, cota initiala 1/1	A1
	1) **LIBRA INTERNET BANK S.A.**, CIF:8119644	
7018 / 03/06/2019		
Act Notarial nr. 2841, din 31/05/2019 emis de SIMONESCU Nicolae;		
C2	Intabulare, drept de IPOTECA, Valoare:600000 RONsi celelalte obligatii de plata aferente creditului, dobandit prin Conventie, cota actuala 1/1, cota initiala 1/1	A1
	1) **LIBRA INTERNET BANK S.A.**, CIF:8119644	

Anexa Nr. 1 La Partea I

Teren

Nr cadastral	Suprafaţa (mp)*	Observaţii / Referinţe
81067	28.800	

* Suprafaţa este determinată in planul de proiecţie Stereo 70.

DETALII LINIARE IMOBIL

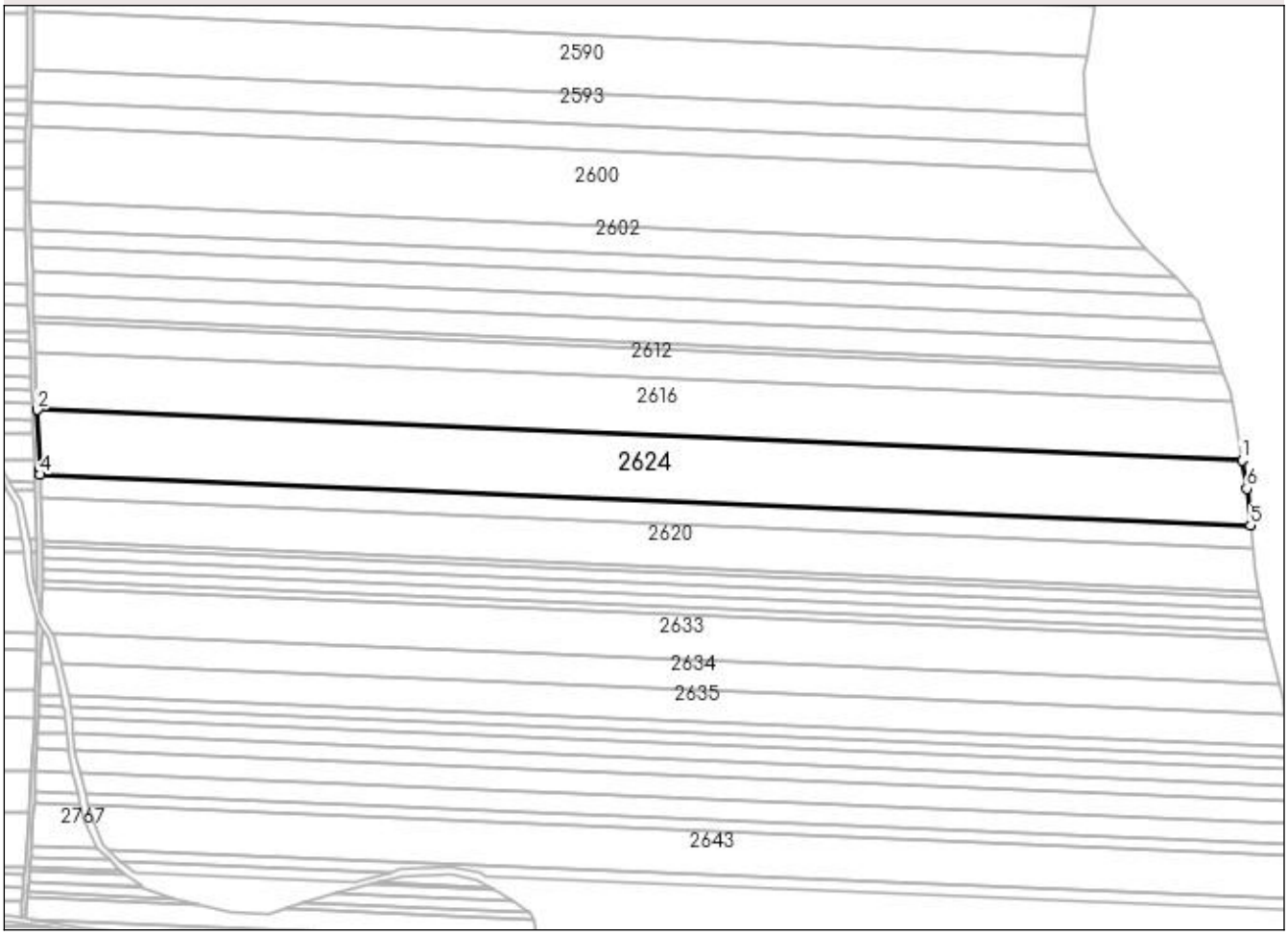

Date referitoare la teren

Crt	Categorie folosinţă	Intra vilan	Suprafaţa (mp)	Tarla	Parcelă	Nr. topo	Observaţii / Referinţe
1	arabil	NU	28.800	33	447	-	

Lungime Segmente
1) Valorile lungimilor segmentelor sunt obţinute din proiecţie în plan.

Punct început	X / Y	Punct sfârşit	X / Y	Lungime segment (** (m)
1	488.092,007 339.221,168	2	487.360,36 339.251,773	732.287
2	487.360,36 339.251,773	3	487.361,888 339.215,711	36.094
3	487.361,888 339.215,711	4	487.361,956 339.212,456	3.256
4	487.361,956 339.212,456	5	488.097,246 339.181,699	735.933
5	488.097,246 339.181,699	6	488.094,931 339.203,919	22.34

Punct început	X / Y	Punct sfârşit	X / Y	Lungime segment (** (m)
6	488.094,931 339.203,919	1	488.092,007 339.221,168	17.495

** Lungimile segmentelor sunt determinate în planul de proiecţie Stereo 70 şi sunt rotunjite la 1 milimetru.
*** Distanţa dintre puncte este formată din segmente cumulate ce sunt mai mici decât valoarea 1 milimetru.

DATE DESPRE IMOBILUL NR. 2625

Oficiul de Cadastru şi Publicitate Imobiliară ARGES
Biroul de Cadastru şi Publicitate Imobiliară Costesti

A. Partea I. Descrierea imobilului

TEREN Extravilan

Adresa: Jud. Arges

Nr. Crt	Nr cadastral Nr. topografic	Suprafaţa* (mp)	Observaţii / Referinţe
A1		Din acte: 5.000 Masurata: 32	Sector cadastral:53 Teren neimprejmuit;

B. Partea II. Proprietari şi acte

Inscrieri privitoare la dreptul de proprietate şi alte drepturi reale		Referinţe
/		
Act Notarial nr. 2129, din 29/08/2002 emis de BNP DANCIU ILIE;		
B1	Intabulare, drept de PROPRIETATEbun propriu , dobandit prin Iesire Din Indiviziune, cota actuala 1/1, cota initiala 1/1	A1
	1) **COSTICĂ MARIEA**, lipsă CNP	

C. Partea III. SARCINI .

Inscrieri privind dezmembramintele dreptului de proprietate, drepturi reale de garanţie şi sarcini	Referinţe
NU SUNT	

Anexa Nr. 1 La Partea I

Teren

Nr cadastral	Suprafaţa (mp)*	Observaţii / Referinţe
	Din acte: 5.000 Masurata: 32	

* Suprafaţa este determinată in planul de proiecţie Stereo 70.

DETALII LINIARE IMOBIL

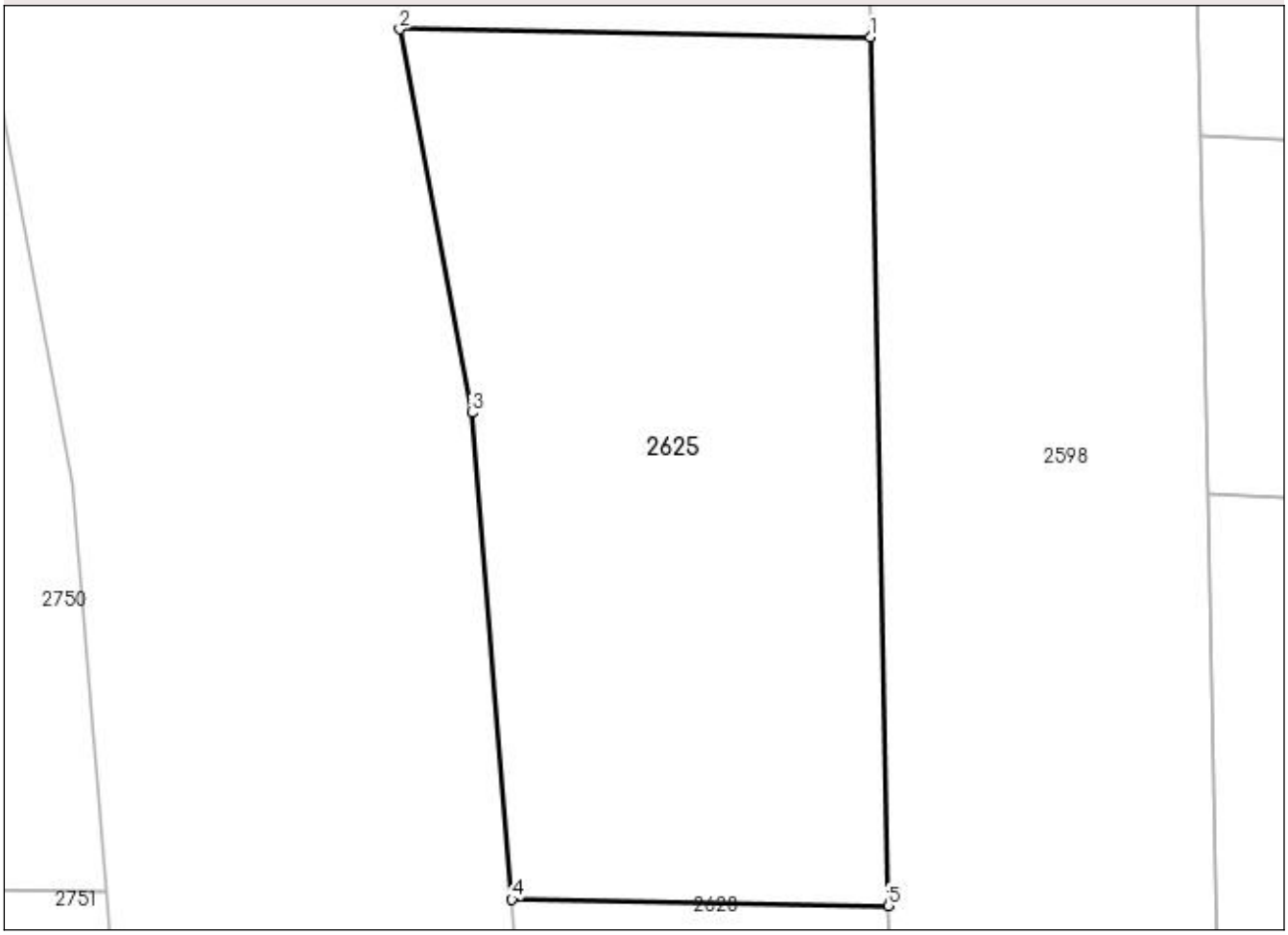

Date referitoare la teren

Crt	Categorie folosinţă	Intra vilan	Suprafaţa (mp)	Tarla	Parcelă	Nr. topo	Observaţii / Referinţe
1	arabil	NU	32	33	447	-	diferenta de suprafata se regaseste la ID 2750

Lungime Segmente
1) Valorile lungimilor segmentelor sunt obţinute din proiecţie în plan.

Punct început	X / Y	Punct sfârşit	X / Y	Lungime segment (** (m)
1	487.359,67 339.173,202	2	487.355,225 339.173,278	4.446
2	487.355,225 339.173,278	3	487.355,908 339.169,657	3.685
3	487.355,908 339.169,657	4	487.356,284 339.165,063	4.609
4	487.356,284 339.165,063	5	487.359,84 339.165,002	3.557

Punct început	X / Y	Punct sfârşit	X / Y	Lungime segment (** (m)
5	487.359,84 339.165,002	1	487.359,67 339.173,202	8.202

** Lungimile segmentelor sunt determinate în planul de proiecţie Stereo 70 şi sunt rotunjite la 1 milimetru.
*** Distanţa dintre puncte este formată din segmente cumulate ce sunt mai mici decât valoarea 1 milimetru.

DATE DESPRE IMOBILUL NR. 2626

Oficiul de Cadastru şi Publicitate Imobiliară ARGES
Biroul de Cadastru şi Publicitate Imobiliară Costesti

A. Partea I. Descrierea imobilului

TEREN Extravilan

Adresa: Jud. Arges

Nr. Crt	Nr cadastral Nr. topografic	Suprafaţa* (mp)	Observaţii / Referinţe
A1	80936	10.000	Sector cadastral:53 Teren neimprejmuit;

B. Partea II. Proprietari şi acte

Inscrieri privitoare la dreptul de proprietate şi alte drepturi reale		Referinţe
10425 / 18/12/2014		
Act Notarial nr. 4514, din 15/12/2014 emis de SIMONESCU DIACONU NICOLAE;		
B3	Intabulare, drept de PROPRIETATEbun comun,, dobandit prin Conventie, cota actuala 1/1, cota initiala 1/1	A1
	1) **MARINESCU GIANINA CĂTĂLINA**, , casatorita cu 2) **MARINESCU VICTOR FLORIN**	
15155 / 04/12/2017		
Act Notarial nr. 5201, din 24/11/2017 emis de Simonescu Diaconu Nicolae;		
B5	se noteaza interdictiile de instrainare, grevare, inchiriere, arendare, dezmembrare, comasare, restructurare si construire	A1
	1) **LIBRA INTERNET BANK S.A.**, CIF:8119644	

C. Partea III. SARCINI

Inscrieri privind dezmembramintele dreptului de proprietate, drepturi reale de garanţie şi sarcini		Referinţe
15155 / 04/12/2017		
Act Notarial nr. 5201, din 24/11/2017 emis de Simonescu Diaconu Nicolae;		
C1	Intabulare, drept de IPOTECA, Valoare:1181936 RONsi celelalte obligatii de plata aferente creditului, dobandit prin Conventie, cota actuala 1/1, cota initiala 1/1	A1
	1) **LIBRA INTERNET BANK S.A.**, CIF:8119644	

Anexa Nr. 1 La Partea I

Teren

Nr cadastral	Suprafaţa (mp)*	Observaţii / Referinţe
80936	10.000	

* Suprafaţa este determinată in planul de proiecţie Stereo 70.

DETALII LINIARE IMOBIL

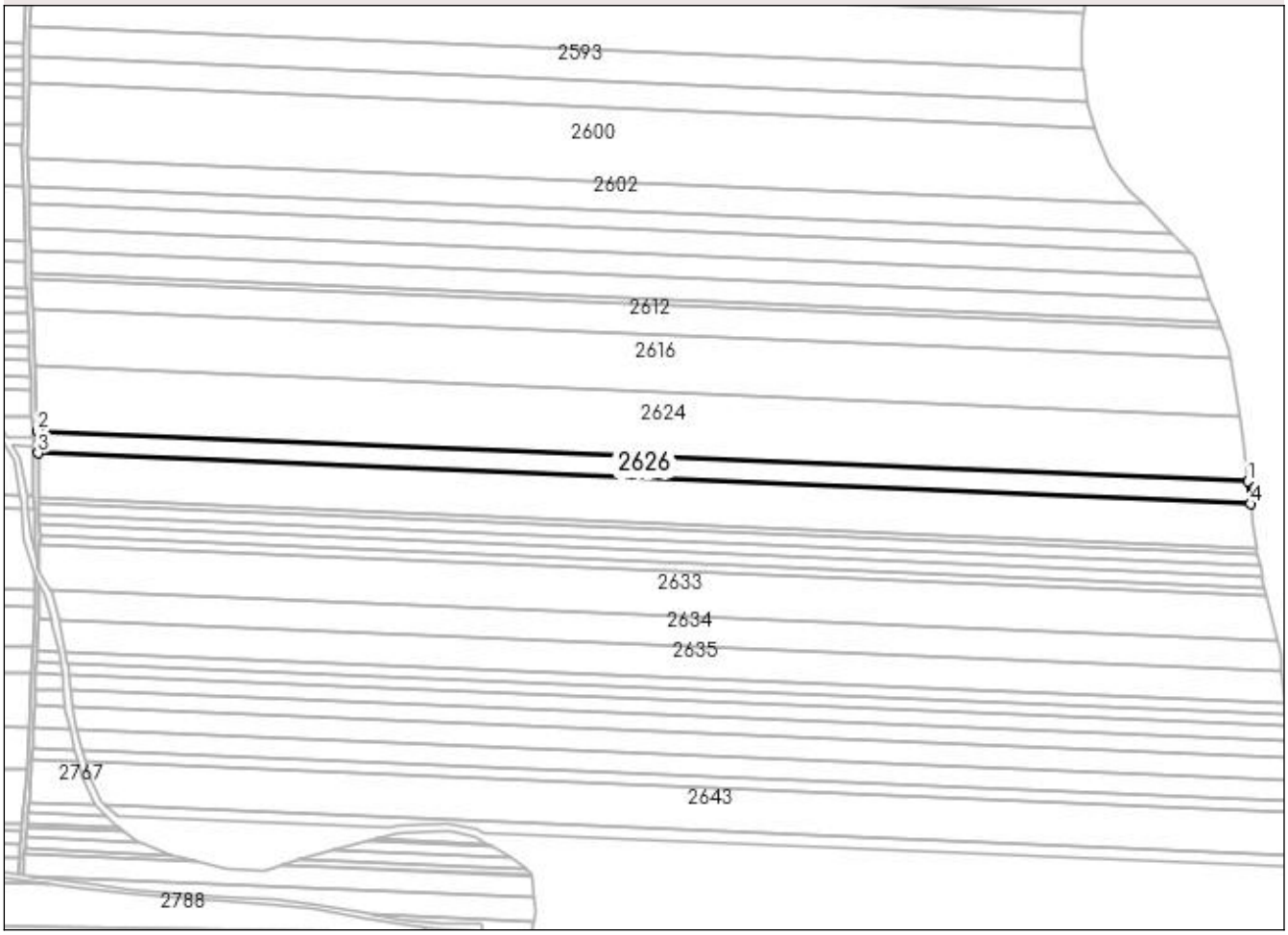

Date referitoare la teren

Crt	Categorie folosinţă	Intra vilan	Suprafaţa (mp)	Tarla	Parcelă	Nr. topo	Observaţii / Referinţe
1	arabil	NU	10.000	33	447	-	

Lungime Segmente
1) Valorile lungimilor segmentelor sunt obţinute din proiecţie în plan.

Punct început	X / Y	Punct sfârşit	X / Y	Lungime segment (** (m)
1	488.097,246 339.181,699	2	487.361,956 339.212,456	735.933
2	487.361,956 339.212,456	3	487.362,238 339.198,855	13.604
3	487.362,238 339.198,855	4	488.098,668 339.168,05	737.074
4	488.098,668 339.168,05	1	488.097,246 339.181,699	13.723

** Lungimile segmentelor sunt determinate în planul de proiecţie Stereo 70 şi sunt rotunjite la 1 milimetru.
*** Distanţa dintre puncte este formată din segmente cumulate ce sunt mai mici decât valoarea 1 milimetru.

DATE DESPRE IMOBILUL NR. 2627

Oficiul de Cadastru şi Publicitate Imobiliară ARGES
Biroul de Cadastru şi Publicitate Imobiliară Costesti

A. Partea I. Descrierea imobilului

TEREN Extravilan

Adresa: Jud. Arges

Nr. Crt	Nr cadastral Nr. topografic	Suprafaţa* (mp)	Observaţii / Referinţe
A1		2.500	Sector cadastral:53 Teren neimprejmuit;

B. Partea II. Proprietari şi acte

Inscrieri privitoare la dreptul de proprietate şi alte drepturi reale		Referinţe
/		
Act Notarial nr. 251, din 03/11/2004 emis de BNP Craciun Irina;		
B1	Intabulare, drept de PROPRIETATEbun propriu , dobandit prin Succesiune, cota actuala 1/1, cota initiala 1/1	A1
	1) **ALEXE FLOAREA**	

C. Partea III. SARCINI .

Inscrieri privind dezmembramintele dreptului de proprietate, drepturi reale de garanţie şi sarcini	Referinţe
NU SUNT	

Anexa Nr. 1 La Partea I

Teren

Nr cadastral	Suprafaţa (mp)*	Observaţii / Referinţe
	2.500	

* Suprafaţa este determinată in planul de proiecţie Stereo 70.

DETALII LINIARE IMOBIL

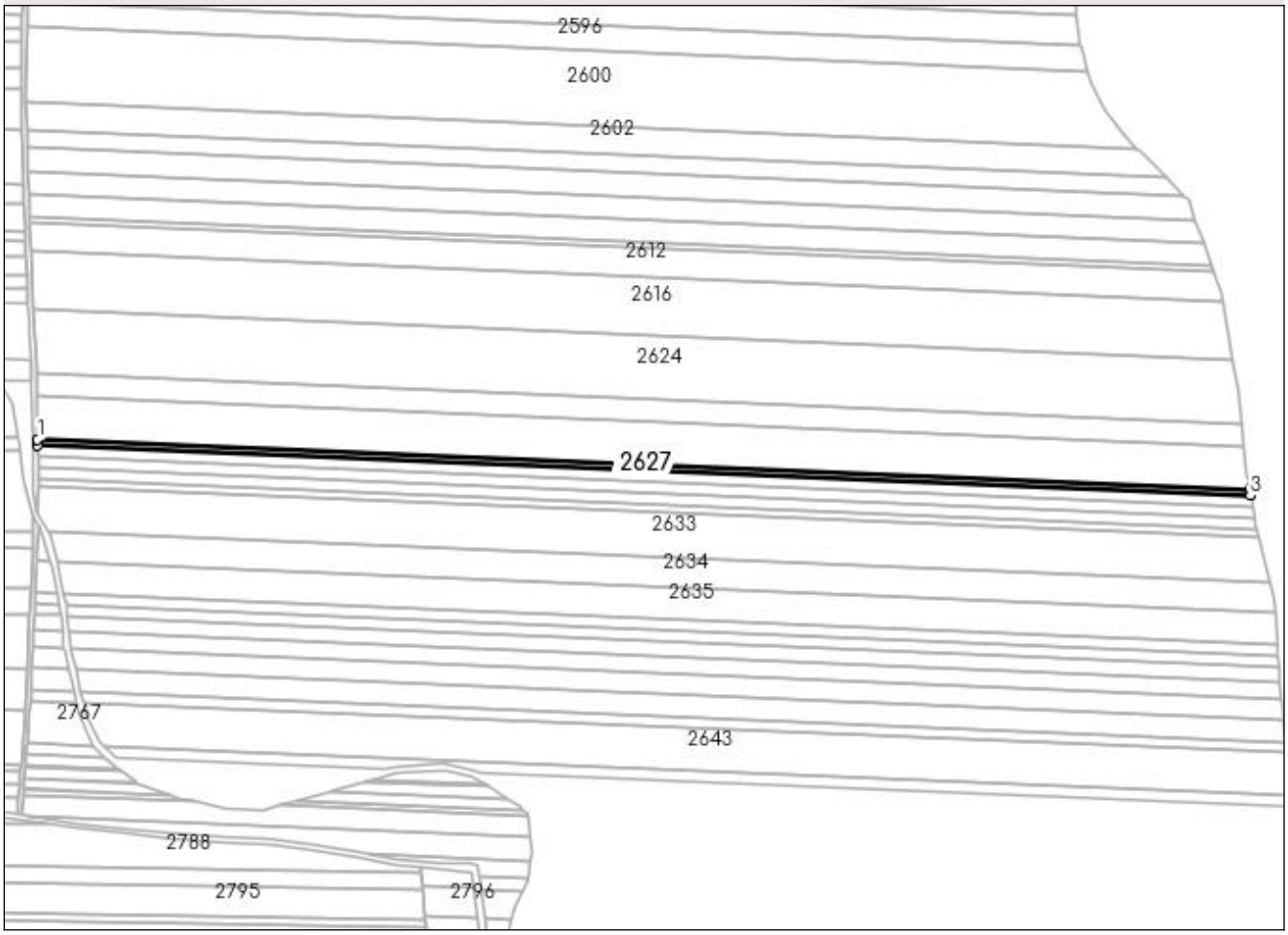

Date referitoare la teren

Crt	Categorie folosinţă	Intra vilan	Suprafaţa (mp)	Tarla	Parcelă	Nr. topo	Observaţii / Referinţe
1	arabil	NU	2.500	33	447	-	

Lungime Segmente
1) Valorile lungimilor segmentelor sunt obţinute din proiecţie în plan.

Punct început	X / Y	Punct sfârşit	X / Y	Lungime segment (** (m)
1	487.362,79 339.172,266	2	487.362,86 339.168,884	3.383
2	487.362,86 339.168,884	3	488.103,058 339.137,922	740.845
3	488.103,058 339.137,922	4	488.102,453 339.141,326	3.457
4	488.102,453 339.141,326	1	487.362,79 339.172,266	740.31

** Lungimile segmentelor sunt determinate în planul de proiecţie Stereo 70 şi sunt rotunjite la 1 milimetru.
*** Distanţa dintre puncte este formată din segmente cumulate ce sunt mai mici decât valoarea 1 milimetru.

DATE DESPRE IMOBILUL NR. 2628

Oficiul de Cadastru şi Publicitate Imobiliară ARGES
Biroul de Cadastru şi Publicitate Imobiliară Costesti

A. Partea I. Descrierea imobilului

TEREN Extravilan

Adresa: Jud. Arges

Nr. Crt	Nr cadastral Nr. topografic	Suprafaţa* (mp)	Observaţii / Referinţe
A1		Din acte: 30.000 Masurata: 62	Sector cadastral:53 Teren neimprejmuit;

B. Partea II. Proprietari şi acte

Inscrieri privitoare la dreptul de proprietate şi alte drepturi reale		Referinţe
/		
Act Administrativ nr. 58918, din 15/11/1994 emis de CJPSDPAT ARGES;		
B1	Intabulare, drept de PROPRIETATE, dobandit prin Reconstituire, cota actuala 1/1, cota initiala 1/1	A1
	1) **VOICU N VASILE**, lipsă CNP	

C. Partea III. SARCINI .

Inscrieri privind dezmembramintele dreptului de proprietate, drepturi reale de garanţie şi sarcini	Referinţe
NU SUNT	

Anexa Nr. 1 La Partea I

Teren

Nr cadastral	Suprafaţa (mp)*	Observaţii / Referinţe
	Din acte: 30.000 Masurata: 62	

* Suprafaţa este determinată in planul de proiecţie Stereo 70.

DETALII LINIARE IMOBIL

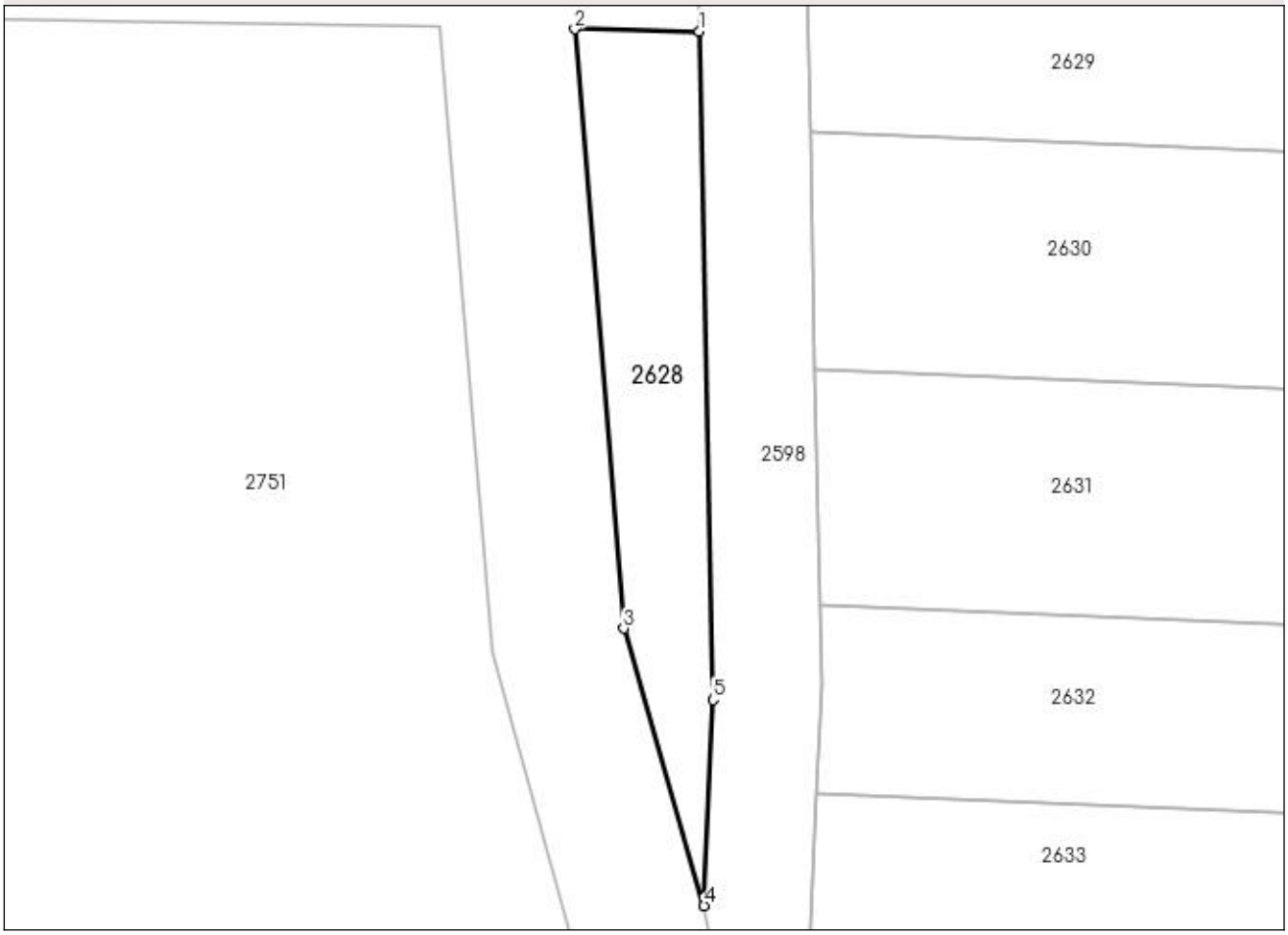

Date referitoare la teren

Crt	Categorie folosinţă	Intra vilan	Suprafaţa (mp)	Tarla	Parcelă	Nr. topo	Observaţii / Referinţe
1	arabil	NU	62	33	447	-	diferenta de suprafata se regaseste la ID 2751

Lungime Segmente
1) Valorile lungimilor segmentelor sunt obţinute din proiecţie în plan.

Punct început	X / Y	Punct sfârşit	X / Y	Lungime segment (** (m)
1	487.359,84 339.165,002	2	487.356,284 339.165,063	3.557
2	487.356,284 339.165,063	3	487.357,681 339.147,98	17.14
3	487.357,681 339.147,98	4	487.359,973 339.140,079	8.227
4	487.359,973 339.140,079	5	487.360,235 339.145,948	5.875

Punct început	X / Y	Punct sfârşit	X / Y	Lungime segment (** (m)
5	487.360,235 339.145,948	1	487.359,84 339.165,002	19.058

** Lungimile segmentelor sunt determinate în planul de proiecţie Stereo 70 şi sunt rotunjite la 1 milimetru.
*** Distanţa dintre puncte este formată din segmente cumulate ce sunt mai mici decât valoarea 1 milimetru.

DATE DESPRE IMOBILUL NR. 2629

Oficiul de Cadastru şi Publicitate Imobiliară ARGES
Biroul de Cadastru şi Publicitate Imobiliară Costesti

A. Partea I. Descrierea imobilului

TEREN Extravilan

Adresa: Jud. Arges

Nr. Crt	Nr cadastral Nr. topografic	Suprafaţa* (mp)	Observaţii / Referinţe
A1		5.000	Sector cadastral:53 Teren neimprejmuit;

B. Partea II. Proprietari şi acte

Inscrieri privitoare la dreptul de proprietate şi alte drepturi reale		Referinţe
/		
Act Notarial nr. 210, din 27/02/2004 emis de BNP DANCIU ILIE;		
B1	Intabulare, drept de PROPRIETATEbun comun , dobandit prin Conventie, cota actuala 1/1, cota initiala 1/1	A1
	1) **TIUTIU GHEORGHE-FLORIN**, lipsă CNP, casatorit cu 2) **TIUTIU EMILIA-LUMINITA**, lipsă CNP	

C. Partea III. SARCINI .

Inscrieri privind dezmembramintele dreptului de proprietate, drepturi reale de garanţie şi sarcini	Referinţe
NU SUNT	

Anexa Nr. 1 La Partea I

Teren

Nr cadastral	Suprafaţa (mp)*	Observaţii / Referinţe
	5.000	

* Suprafaţa este determinată in planul de proiecţie Stereo 70.

DETALII LINIARE IMOBIL

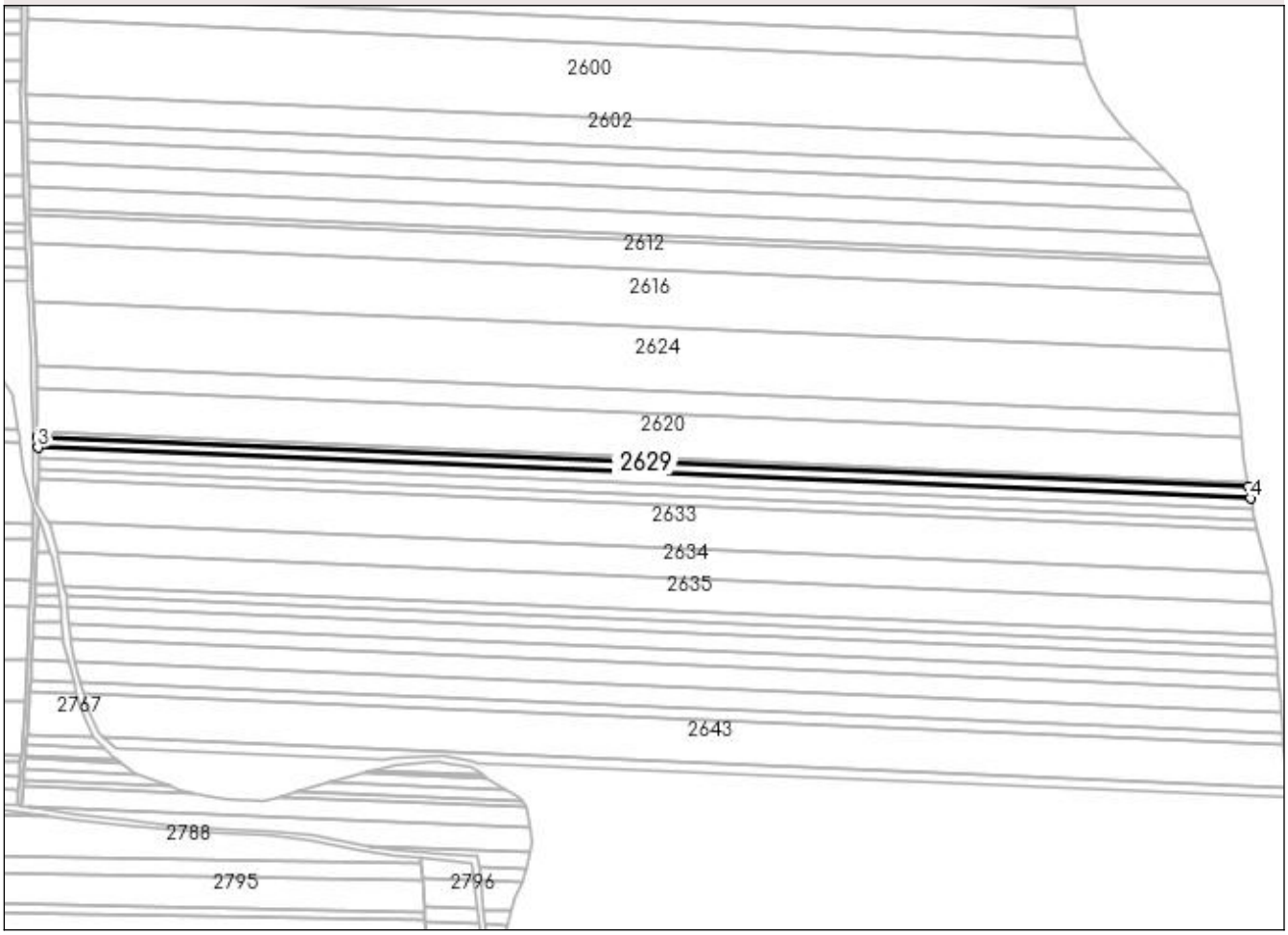

Date referitoare la teren

Crt	Categorie folosinţă	Intra vilan	Suprafaţa (mp)	Tarla	Parcelă	Nr. topo	Observaţii / Referinţe
1	arabil	NU	5.000	33	447	-	

Lungime Segmente
1) Valorile lungimilor segmentelor sunt obţinute din proiecţie în plan.

Punct început	X / Y	Punct sfârşit	X / Y	Lungime segment (** (m)
1	488.103,058 339.137,922	2	487.362,86 339.168,884	740.845
2	487.362,86 339.168,884	3	487.363,0 339.162,129	6.756
3	487.363,0 339.162,129	4	488.104,267 339.131,121	741.915
4	488.104,267 339.131,121	1	488.103,058 339.137,922	6.908

** Lungimile segmentelor sunt determinate în planul de proiecţie Stereo 70 şi sunt rotunjite la 1 milimetru.
*** Distanţa dintre puncte este formată din segmente cumulate ce sunt mai mici decât valoarea 1 milimetru.

DATE DESPRE IMOBILUL NR. 2630

Oficiul de Cadastru şi Publicitate Imobiliară ARGES
Biroul de Cadastru şi Publicitate Imobiliară Costesti

A. Partea I. Descrierea imobilului

TEREN Extravilan

Adresa: Jud. Arges

Nr. Crt	Nr cadastral Nr. topografic	Suprafaţa* (mp)	Observaţii / Referinţe
A1		5.000	Sector cadastral:53 Teren neimprejmuit;

B. Partea II. Proprietari şi acte

Inscrieri privitoare la dreptul de proprietate şi alte drepturi reale		Referinţe
/		
Act Notarial nr. 278, din 12/03/2004 emis de BNP DANCIU ILIE;		
B1	Intabulare, drept de PROPRIETATEbun comun , dobandit prin Conventie, cota actuala 1/1, cota initiala 1/1	A1
	1) **TIUTIU GHEORGHE-FLORIN**, lipsă CNP, casatorit cu 2) **TIUTIU EMILIA-LUMINIȚA**, lipsă CNP	

C. Partea III. SARCINI .

Inscrieri privind dezmembramintele dreptului de proprietate, drepturi reale de garanţie şi sarcini	Referinţe
NU SUNT	

Anexa Nr. 1 La Partea I

Teren

Nr cadastral	Suprafaţa (mp)*	Observaţii / Referinţe
	5.000	

* Suprafaţa este determinată in planul de proiecţie Stereo 70.

DETALII LINIARE IMOBIL

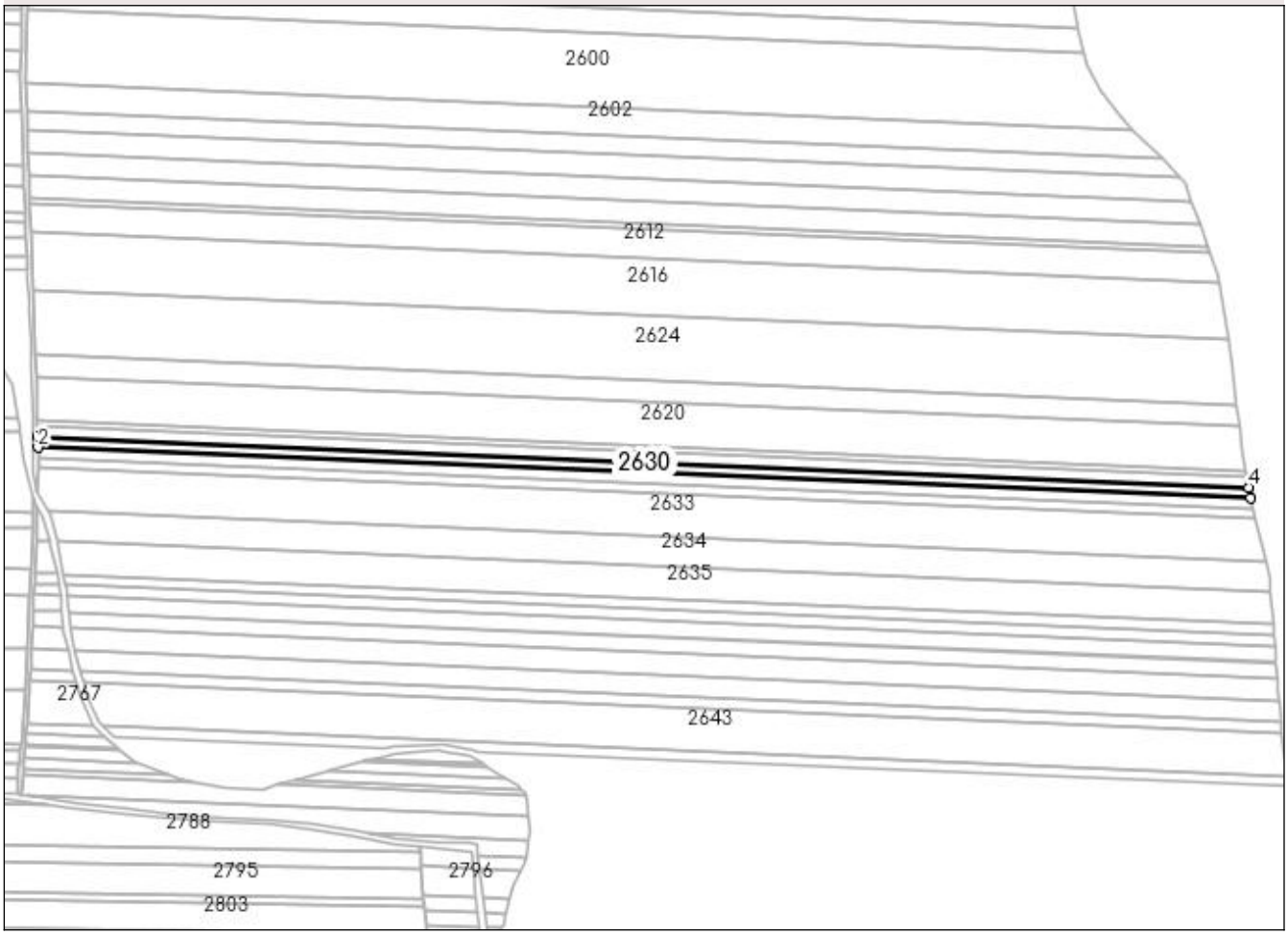

Date referitoare la teren

Crt	Categorie folosinţă	Intra vilan	Suprafaţa (mp)	Tarla	Parcelă	Nr. topo	Observaţii / Referinţe
1	arabil	NU	5.000	33	447	-	

Lungime Segmente
1) Valorile lungimilor segmentelor sunt obţinute din proiecţie în plan.

Punct început	X / Y	Punct sfârşit	X / Y	Lungime segment (** (m)
1	487.363,0 339.162,129	2	487.363,14 339.155,382	6.748
2	487.363,14 339.155,382	3	488.105,473 339.124,33	742.982
3	488.105,473 339.124,33	4	488.104,267 339.131,121	6.897
4	488.104,267 339.131,121	1	487.363,0 339.162,129	741.915

** Lungimile segmentelor sunt determinate în planul de proiecţie Stereo 70 şi sunt rotunjite la 1 milimetru.
*** Distanţa dintre puncte este formată din segmente cumulate ce sunt mai mici decât valoarea 1 milimetru.

DATE DESPRE IMOBILUL NR. 2631

Oficiul de Cadastru şi Publicitate Imobiliară ARGES
Biroul de Cadastru şi Publicitate Imobiliară Costesti

A. Partea I. Descrierea imobilului

TEREN Extravilan

Adresa: Jud. Arges

Nr. Crt	Nr cadastral Nr. topografic	Suprafaţa* (mp)	Observaţii / Referinţe
A1		5.000	Sector cadastral:53 Teren neimprejmuit;

B. Partea II. Proprietari şi acte

Inscrieri privitoare la dreptul de proprietate şi alte drepturi reale		Referinţe
/		
Act Notarial nr. 358, din 31/03/2004 emis de BNP DANCIU ILIE;		
B1	Intabulare, drept de PROPRIETATEbun comun , dobandit prin Conventie, cota actuala 1/1, cota initiala 1/1	A1
	1) **TIUTIU GHEORGHE-FLORIN**, lipsă CNP, casatorit cu 2) **TIUTIU EMILIA-LIMINIȚA**, lipsă CNP	

C. Partea III. SARCINI .

Inscrieri privind dezmembramintele dreptului de proprietate, drepturi reale de garanţie şi sarcini	Referinţe
NU SUNT	

Anexa Nr. 1 La Partea I

Teren

Nr cadastral	Suprafaţa (mp)*	Observaţii / Referinţe
	5.000	

* Suprafaţa este determinată in planul de proiecţie Stereo 70.

DETALII LINIARE IMOBIL

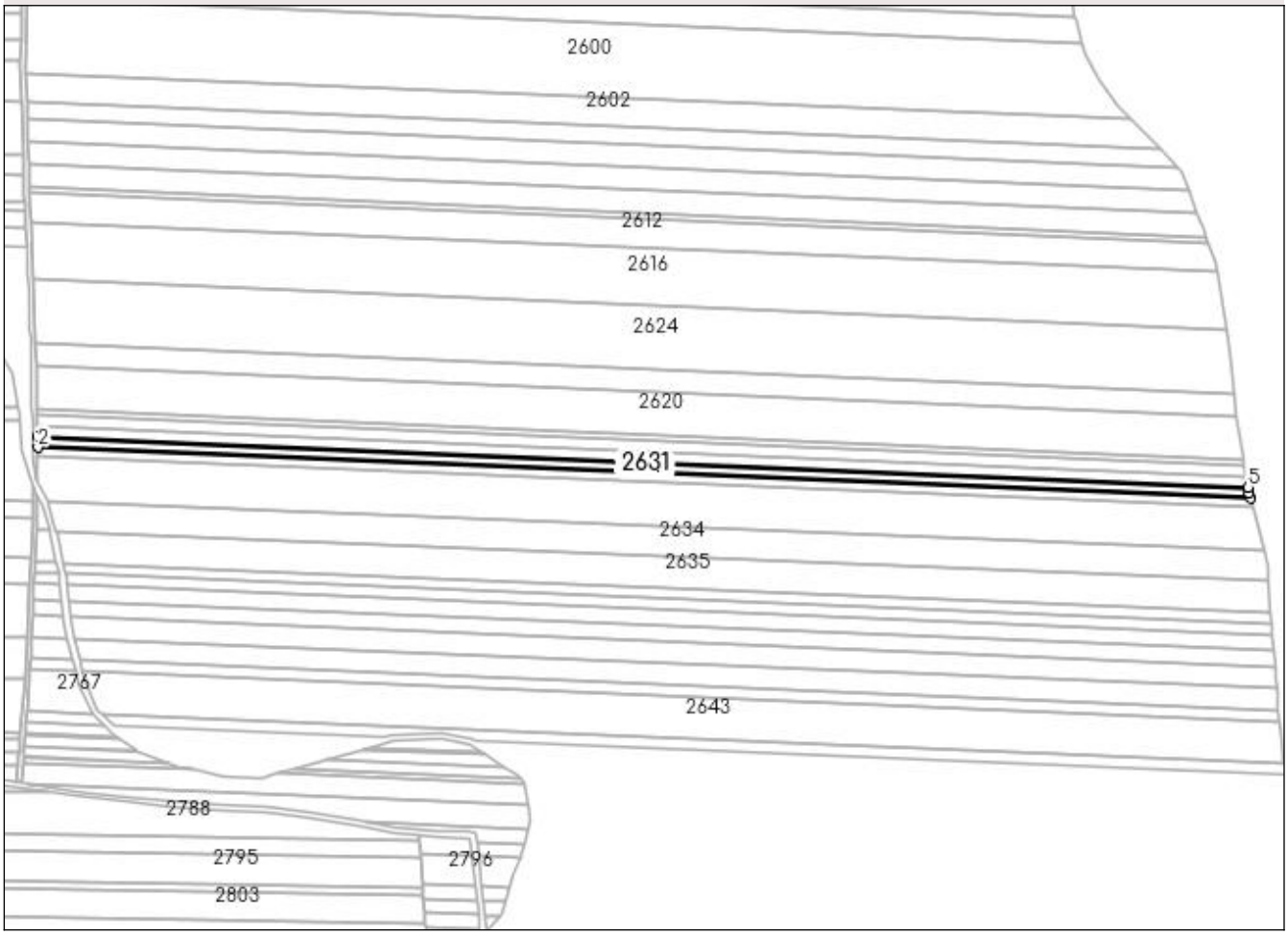

Date referitoare la teren

Crt	Categorie folosinţă	Intra vilan	Suprafaţa (mp)	Tarla	Parcelă	Nr. topo	Observaţii / Referinţe
1	arabil	NU	5.000	33	447	-	

Lungime Segmente
1) Valorile lungimilor segmentelor sunt obţinute din proiecţie în plan.

Punct început	X / Y	Punct sfârşit	X / Y	Lungime segment (** (m)
1	487.363,14 339.155,382	2	487.363,28 339.148,646	6.737
2	487.363,28 339.148,646	3	488.106,891 339.117,541	744.261
3	488.106,891 339.117,541	4	488.106,124 339.120,668	3.22
4	488.106,124 339.120,668	5	488.105,473 339.124,33	3.719
5	488.105,473 339.124,33	1	487.363,14 339.155,382	742.982

** Lungimile segmentelor sunt determinate în planul de proiecţie Stereo 70 şi sunt rotunjite la 1 milimetru.
*** Distanţa dintre puncte este formată din segmente cumulate ce sunt mai mici decât valoarea 1 milimetru.

DATE DESPRE IMOBILUL NR. 2632

Oficiul de Cadastru şi Publicitate Imobiliară ARGES
Biroul de Cadastru şi Publicitate Imobiliară Costesti

A. Partea I. Descrierea imobilului

TEREN Extravilan

Adresa: Jud. Arges

Nr. Crt	Nr cadastral Nr. topografic	Suprafaţa* (mp)	Observaţii / Referinţe
A1		4.000	Sector cadastral:53 Teren neimprejmuit;

B. Partea II. Proprietari şi acte

Inscrieri privitoare la dreptul de proprietate şi alte drepturi reale		Referinţe
/		
Act Notarial nr. 382, din 11/10/2007 emis de BNP CARMEN GRECU;		
B1	Intabulare, drept de PROPRIETATEbun propriu , dobandit prin Iesire Din Indiviziune, cota actuala 1/1, cota initiala 1/1	A1
	1) **BÎRLEANU MARIN**	

C. Partea III. SARCINI .

Inscrieri privind dezmembramintele dreptului de proprietate, drepturi reale de garanţie şi sarcini	Referinţe
NU SUNT	

Anexa Nr. 1 La Partea I

Teren

Nr cadastral	Suprafaţa (mp)*	Observaţii / Referinţe
	4.000	

* Suprafaţa este determinată in planul de proiecţie Stereo 70.

DETALII LINIARE IMOBIL

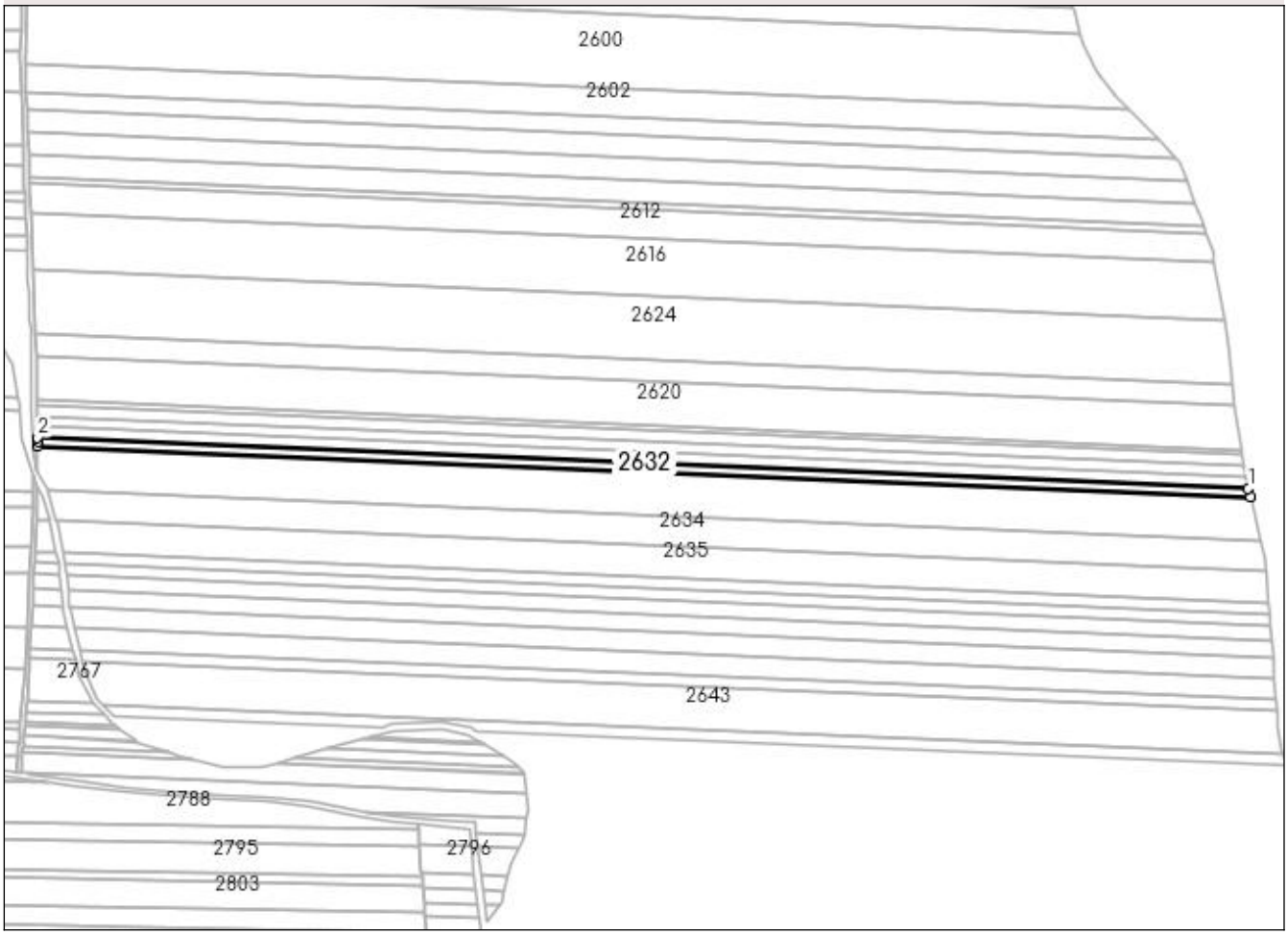

Date referitoare la teren

Crt	Categorie folosinţă	Intra vilan	Suprafaţa (mp)	Tarla	Parcelă	Nr. topo	Observaţii / Referinţe
1	arabil	NU	4.000	33	447	-	

Lungime Segmente
1) Valorile lungimilor segmentelor sunt obţinute din proiecţie în plan.

Punct început	X / Y	Punct sfârşit	X / Y	Lungime segment (** (m)
1	488.106,891 339.117,541	2	487.363,28 339.148,646	744.261
2	487.363,28 339.148,646	3	487.363,327 339.146,397	2.249
3	487.363,327 339.146,397	4	487.363,193 339.143,276	3.124
4	487.363,193 339.143,276	5	488.108,224 339.112,111	745.683
5	488.108,224 339.112,111	1	488.106,891 339.117,541	5.591

** Lungimile segmentelor sunt determinate în planul de proiecţie Stereo 70 şi sunt rotunjite la 1 milimetru.
*** Distanţa dintre puncte este formată din segmente cumulate ce sunt mai mici decât valoarea 1 milimetru.

DATE DESPRE IMOBILUL NR. 2633

Oficiul de Cadastru şi Publicitate Imobiliară ARGES
Biroul de Cadastru şi Publicitate Imobiliară Costesti

A. Partea I. Descrierea imobilului

TEREN Extravilan

Adresa: Jud. Arges

Nr. Crt	Nr cadastral Nr. topografic	Suprafaţa* (mp)	Observaţii / Referinţe
A1	82782	20.000	Sector cadastral:53 Teren neimprejmuit;

B. Partea II. Proprietari şi acte

Inscrieri privitoare la dreptul de proprietate şi alte drepturi reale		Referinţe
5319 / 10/03/2023		
Act Notarial nr. 145, din 10/03/2023 emis de Achim Adrian;		
B2	Intabulare, drept de PROPRIETATE, dobandit prin Conventie, cota actuala 1/1, cota initiala 1/1	A1
	1) **AGROTOTAL PRODCOM SRL**, CIF:15097107	

C. Partea III. SARCINI .

Inscrieri privind dezmembramintele dreptului de proprietate, drepturi reale de garanţie şi sarcini	Referinţe
NU SUNT	

Anexa Nr. 1 La Partea I

Teren

Nr cadastral	Suprafaţa (mp)*	Observaţii / Referinţe
82782	20.000	

* Suprafaţa este determinată in planul de proiecţie Stereo 70.

DETALII LINIARE IMOBIL

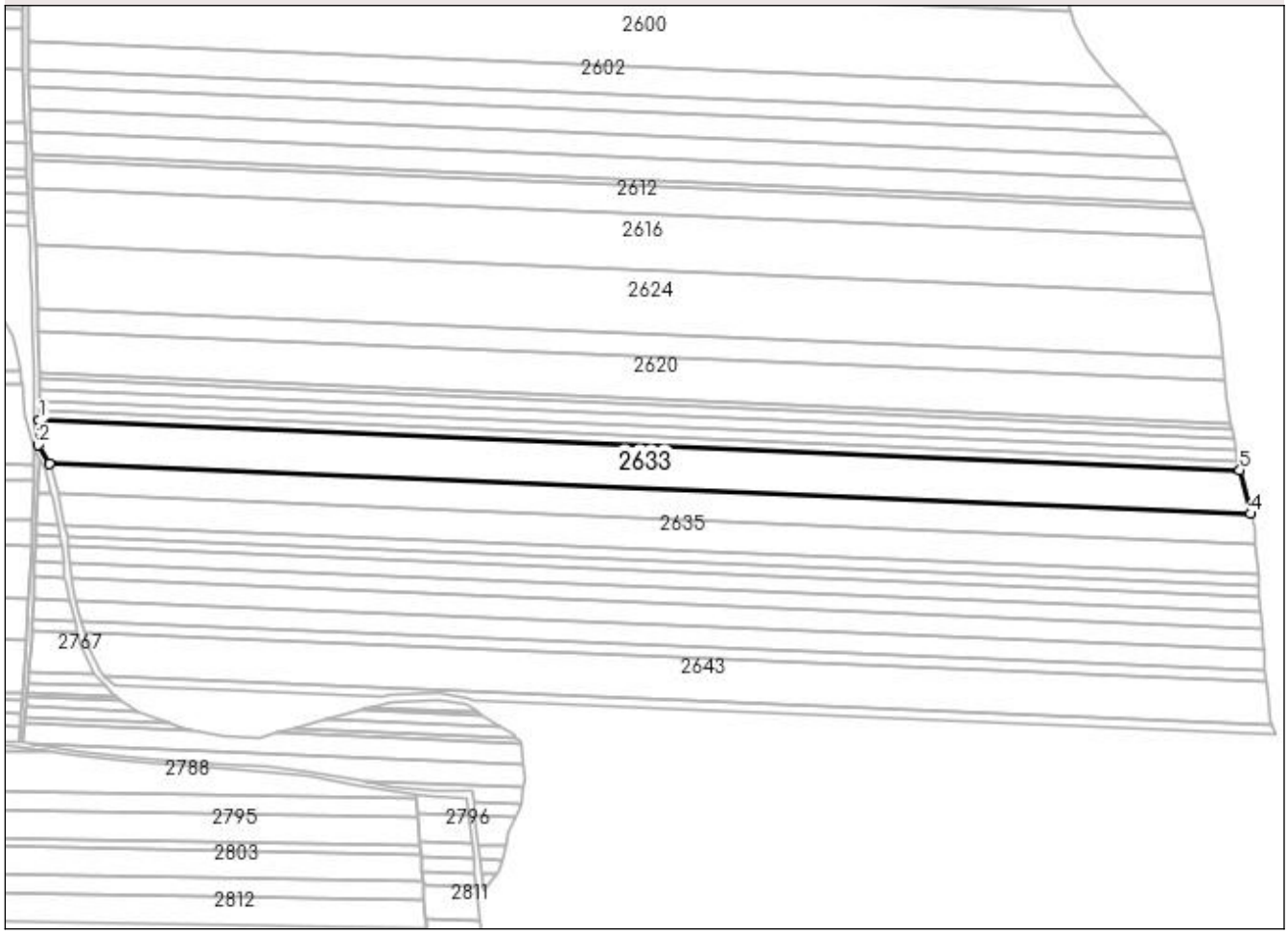

Date referitoare la teren

Crt	Categorie folosinţă	Intra vilan	Suprafaţa (mp)	Tarla	Parcelă	Nr. topo	Observaţii / Referinţe
1	arabil	NU	20.000	33	447	-	

Lungime Segmente
1) Valorile lungimilor segmentelor sunt obţinute din proiecţie în plan.

Punct început	X / Y	Punct sfârşit	X / Y	Lungime segment (** (m)
1	487.363,193 339.143,276	2	487.362,531 339.127,893	15.397
2	487.362,531 339.127,893	3	487.369,434 339.116,251	13.535
3	487.369,434 339.116,251	4	488.114,859 339.085,075	746.077
4	488.114,859 339.085,075	5	488.108,224 339.112,111	27.838
5	488.108,224 339.112,111	1	487.363,193 339.143,276	745.683

** Lungimile segmentelor sunt determinate în planul de proiecţie Stereo 70 şi sunt rotunjite la 1 milimetru.
*** Distanţa dintre puncte este formată din segmente cumulate ce sunt mai mici decât valoarea 1 milimetru.

DATE DESPRE IMOBILUL NR. 2634

Oficiul de Cadastru şi Publicitate Imobiliară ARGES
Biroul de Cadastru şi Publicitate Imobiliară Costesti

A. Partea I. Descrierea imobilului

TEREN Extravilan

Adresa: Jud. Arges

Nr. Crt	Nr cadastral Nr. topografic	Suprafaţa* (mp)	Observaţii / Referinţe
A1		Din acte: 13.700 Masurata: 13.602	Sector cadastral:53 Teren neimprejmuit;

B. Partea II. Proprietari şi acte

Inscrieri privitoare la dreptul de proprietate şi alte drepturi reale		Referinţe
/		
Act Notarial nr. 29, din 18/05/2016 emis de SPN PARVU EMILIA SI CHIRITA-NICOLESCU ARIADNA;		
B1	Intabulare, drept de PROPRIETATEbun propriu , dobandit prin Succesiune, cota actuala 1/1, cota initiala 1/1	A1
	1) **TATOMIR FLORENTIN**	

C. Partea III. SARCINI .

Inscrieri privind dezmembramintele dreptului de proprietate, drepturi reale de garanţie şi sarcini	Referinţe
NU SUNT	

Anexa Nr. 1 La Partea I

Teren

Nr cadastral	Suprafaţa (mp)*	Observaţii / Referinţe
	Din acte: 13.700 Masurata: 13.602	

* Suprafaţa este determinată in planul de proiecţie Stereo 70.

DETALII LINIARE IMOBIL

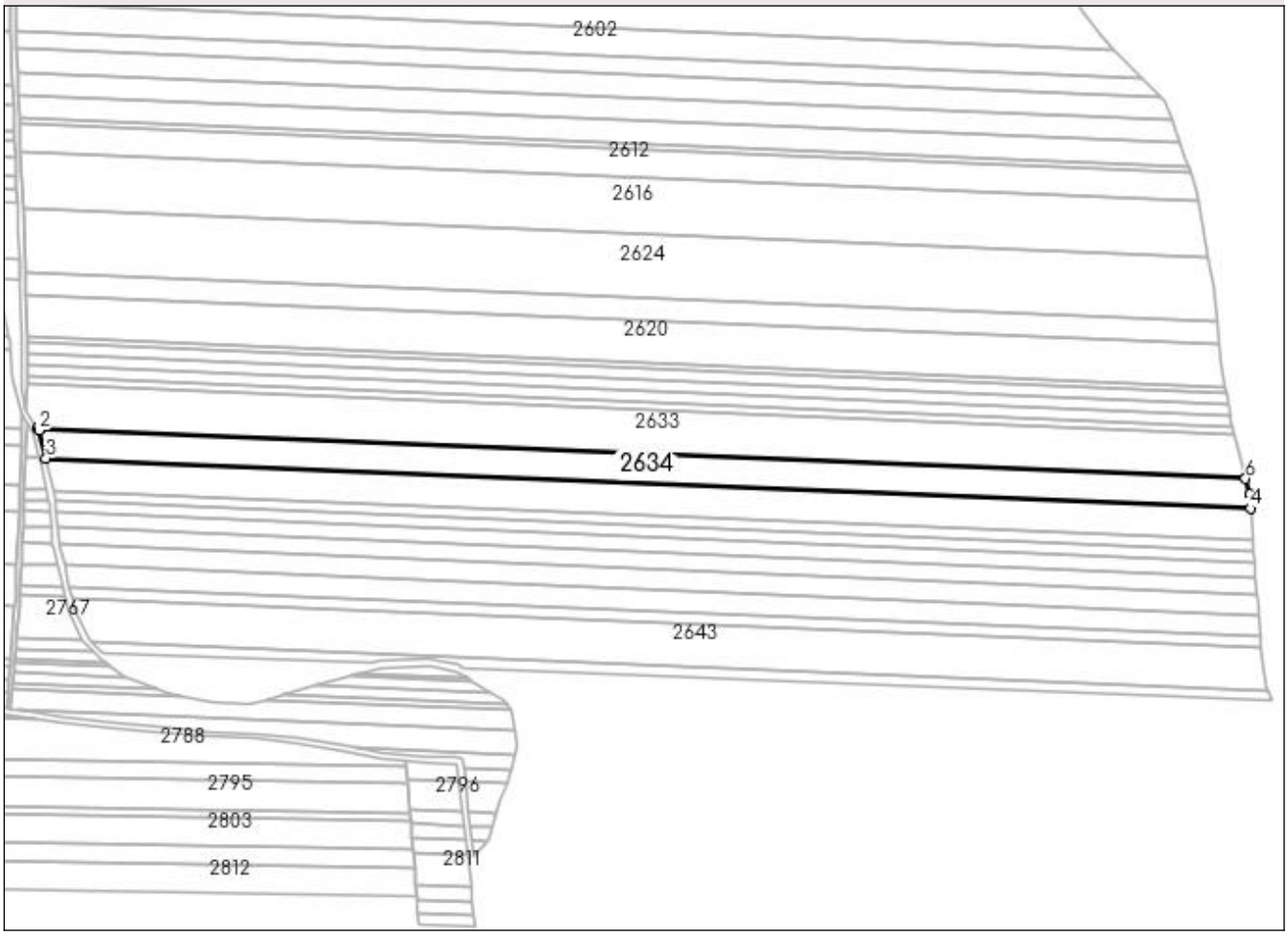

Date referitoare la teren

Crt	Categorie folosinţă	Intra vilan	Suprafaţa (mp)	Tarla	Parcelă	Nr. topo	Observaţii / Referinţe
1	arabil	NU	13.602	33	447	-	diferenta de suprafata se regaseste la ID 2753

Lungime Segmente
1) Valorile lungimilor segmentelor sunt obţinute din proiecţie în plan.

Punct început	X / Y	Punct sfârşit	X / Y	Lungime segment (** (m)
1	487.369,434 339.116,251	2	487.370,166 339.115,017	1.435
2	487.370,166 339.115,017	3	487.374,763 339.097,76	17.859
3	487.374,763 339.097,76	4	488.117,891 339.066,675	743.778
4	488.117,891 339.066,675	5	488.117,203 339.075,526	8.878

Punct început	X / Y	Punct sfârşit	X / Y	Lungime segment (** (m)
5	488.117,203 339.075,526	6	488.114,859 339.085,075	9.832
6	488.114,859 339.085,075	1	487.369,434 339.116,251	746.077

** Lungimile segmentelor sunt determinate în planul de proiecţie Stereo 70 şi sunt rotunjite la 1 milimetru.
*** Distanţa dintre puncte este formată din segmente cumulate ce sunt mai mici decât valoarea 1 milimetru.

DATE DESPRE IMOBILUL NR. 2635

Oficiul de Cadastru şi Publicitate Imobiliară ARGES
Biroul de Cadastru şi Publicitate Imobiliară Costesti

A. Partea I. Descrierea imobilului

TEREN Extravilan

Adresa: Jud. Arges

Nr. Crt	Nr cadastral Nr. topografic	Suprafaţa* (mp)	Observaţii / Referinţe
A1		Din acte: 14.712 Masurata: 14.501	Sector cadastral:53 Teren neimprejmuit;

B. Partea II. Proprietari şi acte

Inscrieri privitoare la dreptul de proprietate şi alte drepturi reale		Referinţe
/		
Act Notarial nr. 79, din 01/07/2011 emis de BNP DUMITRU SANDA MAGDALENA;		
B1	Intabulare, drept de PROPRIETATEbun propriu , dobandit prin Iesire Din Indiviziune, cota actuala 1/1, cota initiala 1/1	A1
	1) **COSTICA ILEANA**	

C. Partea III. SARCINI .

Inscrieri privind dezmembramintele dreptului de proprietate, drepturi reale de garanţie şi sarcini	Referinţe
NU SUNT	

Anexa Nr. 1 La Partea I

Teren

Nr cadastral	Suprafaţa (mp)*	Observaţii / Referinţe
	Din acte: 14.712 Masurata: 14.501	

* Suprafaţa este determinată in planul de proiecţie Stereo 70.

DETALII LINIARE IMOBIL

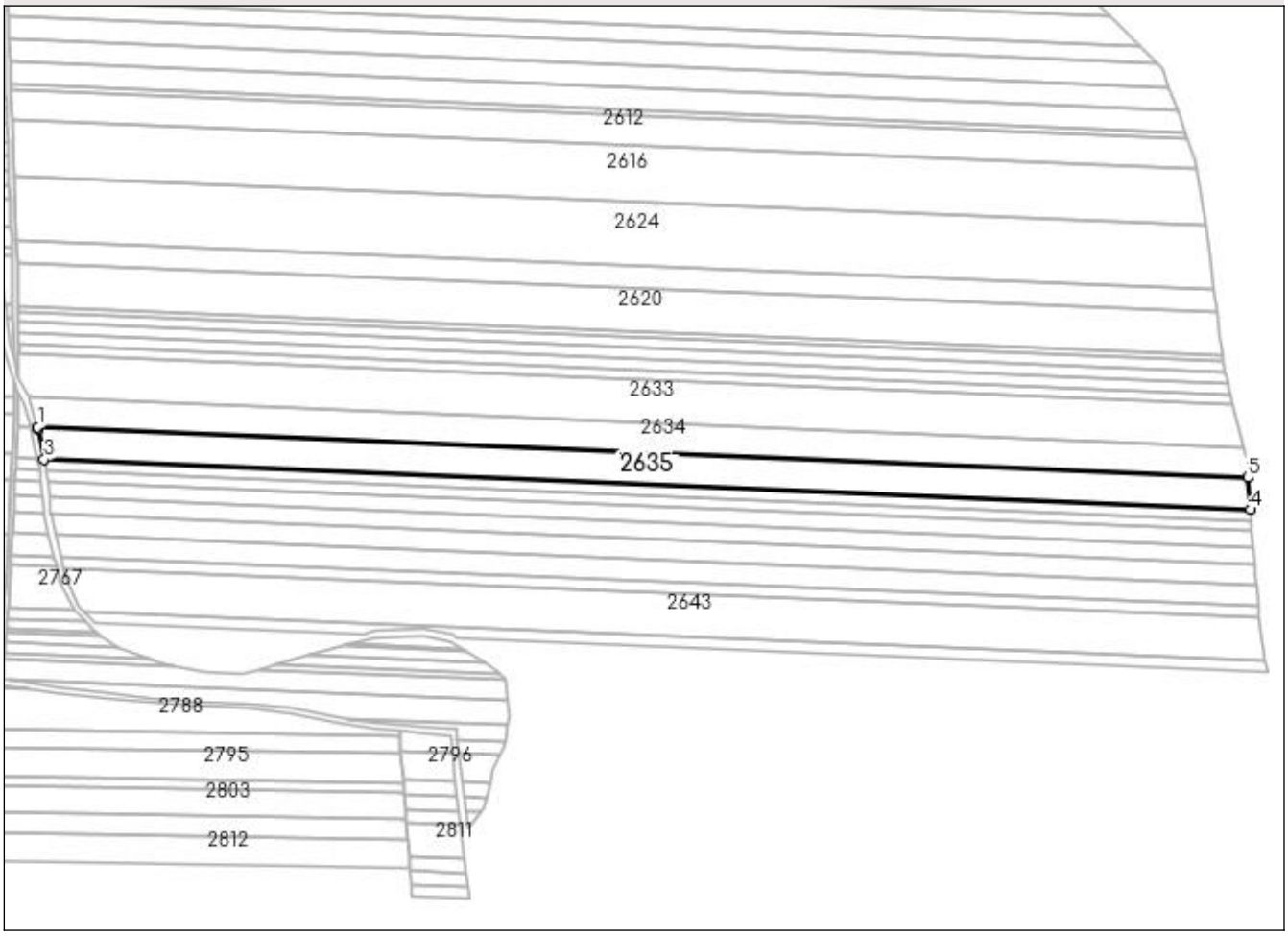

Date referitoare la teren

Crt	Categorie folosinţă	Intra vilan	Suprafaţa (mp)	Tarla	Parcelă	Nr. topo	Observaţii / Referinţe
1	arabil	NU	14.501	33	447	-	diferenta de suprafata se regaseste la ID 2755

Lungime Segmente
1) Valorile lungimilor segmentelor sunt obţinute din proiecţie în plan.

Punct început	X / Y	Punct sfârşit	X / Y	Lungime segment (** (m)
1	487.374,763 339.097,76	2	487.375,052 339.096,608	1.188
2	487.375,052 339.096,608	3	487.378,918 339.078,038	18.968
3	487.378,918 339.078,038	4	488.119,417 339.047,063	741.147
4	488.119,417 339.047,063	5	488.117,891 339.066,675	19.671

Punct început	X / Y	Punct sfârşit	X / Y	Lungime segment (** (m)
5	488.117,891 339.066,675	1	487.374,763 339.097,76	743.778

** Lungimile segmentelor sunt determinate în planul de proiecţie Stereo 70 şi sunt rotunjite la 1 milimetru.
*** Distanţa dintre puncte este formată din segmente cumulate ce sunt mai mici decât valoarea 1 milimetru.

DATE DESPRE IMOBILUL NR. 2636

Oficiul de Cadastru şi Publicitate Imobiliară ARGES
Biroul de Cadastru şi Publicitate Imobiliară Costesti

A. Partea I. Descrierea imobilului

TEREN Extravilan

Adresa: Jud. Arges

Nr. Crt	Nr cadastral Nr. topografic	Suprafaţa* (mp)	Observaţii / Referinţe
A1		Din acte: 5.000 Masurata: 4.906	Sector cadastral:53 Teren neimprejmuit;

B. Partea II. Proprietari şi acte

Inscrieri privitoare la dreptul de proprietate şi alte drepturi reale		Referinţe
/		
Hotarare Judecatoreasca nr. 534, din 08/04/2013 emis de JUDECATORIA COSTESTI;		
B1	Intabulare, drept de PROPRIETATEbun propriu , dobandit prin Iesire Din Indiviziune, cota actuala 1/1, cota initiala 1/1	A1
	1) **COSTICĂ GHEORGHE**, lipsă CNP	

C. Partea III. SARCINI .

Inscrieri privind dezmembramintele dreptului de proprietate, drepturi reale de garanţie şi sarcini	Referinţe
NU SUNT	

Anexa Nr. 1 La Partea I

Teren

Nr cadastral	Suprafaţa (mp)*	Observaţii / Referinţe
	Din acte: 5.000 Masurata: 4.906	

* Suprafaţa este determinată in planul de proiecţie Stereo 70.

DETALII LINIARE IMOBIL

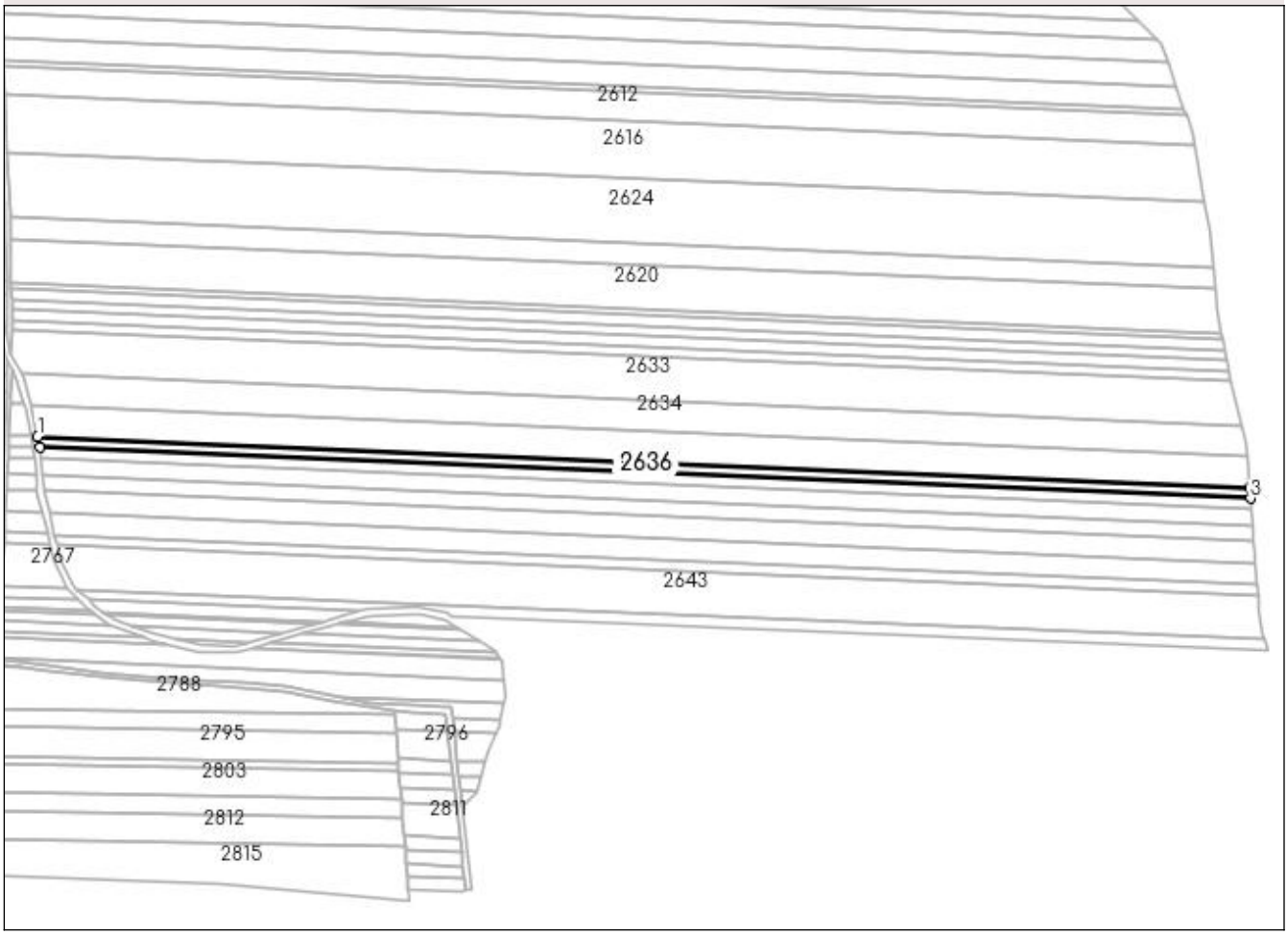

Date referitoare la teren

Crt	Categorie folosinţă	Intra vilan	Suprafaţa (mp)	Tarla	Parcelă	Nr. topo	Observaţii / Referinţe
1	arabil	NU	4.906	33	447	-	diferenta de suprafata se regaseste la ID 2757

Lungime Segmente
1) Valorile lungimilor segmentelor sunt obţinute din proiecţie în plan.

Punct început	X / Y	Punct sfârşit	X / Y	Lungime segment (** (m)
1	487.378,918 339.078,038	2	487.380,304 339.071,351	6.829
2	487.380,304 339.071,351	3	488.119,934 339.040,412	740.277
3	488.119,934 339.040,412	4	488.119,417 339.047,063	6.671
4	488.119,417 339.047,063	1	487.378,918 339.078,038	741.147

** Lungimile segmentelor sunt determinate în planul de proiecţie Stereo 70 şi sunt rotunjite la 1 milimetru.
*** Distanţa dintre puncte este formată din segmente cumulate ce sunt mai mici decât valoarea 1 milimetru.

DATE DESPRE IMOBILUL NR. 2637

Oficiul de Cadastru şi Publicitate Imobiliară ARGES
Biroul de Cadastru şi Publicitate Imobiliară Costesti

A. Partea I. Descrierea imobilului

TEREN Extravilan

Adresa: Jud. Arges

Nr. Crt	Nr cadastral Nr. topografic	Suprafaţa* (mp)	Observaţii / Referinţe
A1		Din acte: 5.000 Masurata: 4.896	Sector cadastral:53 Teren neimprejmuit;

B. Partea II. Proprietari şi acte

Inscrieri privitoare la dreptul de proprietate şi alte drepturi reale		Referinţe
/		
Act Administrativ nr. 37851, din 08/03/1994 emis de CJPSDPAT ARGES;		
B1	Intabulare, drept de PROPRIETATE, dobandit prin Reconstituire, cota actuala 1/1, cota initiala 1/1	A1
	1) **CHIRITOIU FLORICA**, lipsă CNP	

C. Partea III. SARCINI .

Inscrieri privind dezmembramintele dreptului de proprietate, drepturi reale de garanţie şi sarcini	Referinţe
NU SUNT	

Anexa Nr. 1 La Partea I

Teren

Nr cadastral	Suprafaţa (mp)*	Observaţii / Referinţe
	Din acte: 5.000 Masurata: 4.896	

* Suprafaţa este determinată in planul de proiecţie Stereo 70.

DETALII LINIARE IMOBIL

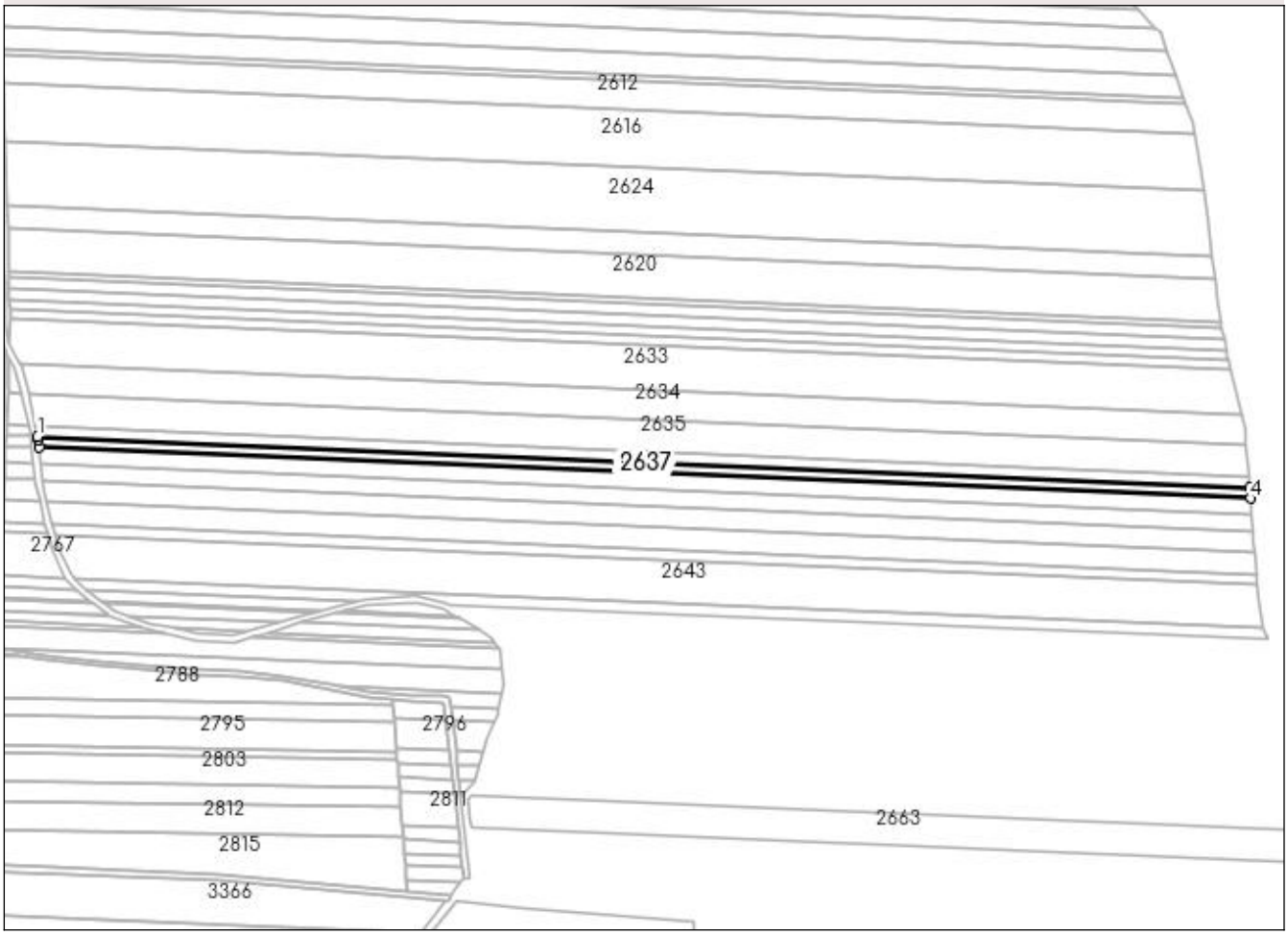

Date referitoare la teren

Crt	Categorie folosinţă	Intra vilan	Suprafaţa (mp)	Tarla	Parcelă	Nr. topo	Observaţii / Referinţe
1	arabil	NU	4.896	33	447	-	diferenta de suprafata se regaseste la ID 2758; in act se regaseste tarla 3

Lungime Segmente
1) Valorile lungimilor segmentelor sunt obţinute din proiecţie în plan.

Punct început	X / Y	Punct sfârşit	X / Y	Lungime segment (** (m)
1	487.380,304 339.071,351	2	487.380,648 339.069,69	1.696
2	487.380,648 339.069,69	3	487.381,112 339.064,696	5.016
3	487.381,112 339.064,696	4	488.120,451 339.033,769	739.986

Punct început	X / Y	Punct sfârşit	X / Y	Lungime segment (** (m)
4	488.120,451 339.033,769	5	488.119,934 339.040,412	6.663
5	488.119,934 339.040,412	1	487.380,304 339.071,351	740.277

** Lungimile segmentelor sunt determinate în planul de proiecţie Stereo 70 şi sunt rotunjite la 1 milimetru.
*** Distanţa dintre puncte este formată din segmente cumulate ce sunt mai mici decât valoarea 1 milimetru.

DATE DESPRE IMOBILUL NR. 2638

Oficiul de Cadastru şi Publicitate Imobiliară ARGES
Biroul de Cadastru şi Publicitate Imobiliară Costesti

A. Partea I. Descrierea imobilului

TEREN Extravilan

Adresa: Jud. Arges

Nr. Crt	Nr cadastral Nr. topografic	Suprafaţa* (mp)	Observaţii / Referinţe
A1		Din acte: 7.400 Masurata: 7.235	Sector cadastral:53 Teren neimprejmuit;

B. Partea II. Proprietari şi acte

Inscrieri privitoare la dreptul de proprietate şi alte drepturi reale		Referinţe
/		
Act Notarial nr. 44, din 19/03/2014 emis de BIN DUMITRU SANDA MAGDALENA;		
B1	Intabulare, drept de PROPRIETATEbun propriu , dobandit prin Succesiune, cota actuala 1/1, cota initiala 1/1	A1
	1) **VELEA ELENA**	

C. Partea III. SARCINI .

Inscrieri privind dezmembramintele dreptului de proprietate, drepturi reale de garanţie şi sarcini	Referinţe
NU SUNT	

Anexa Nr. 1 La Partea I

Teren

Nr cadastral	Suprafaţa (mp)*	Observaţii / Referinţe
	Din acte: 7.400 Masurata: 7.235	

* Suprafaţa este determinată in planul de proiecţie Stereo 70.

DETALII LINIARE IMOBIL

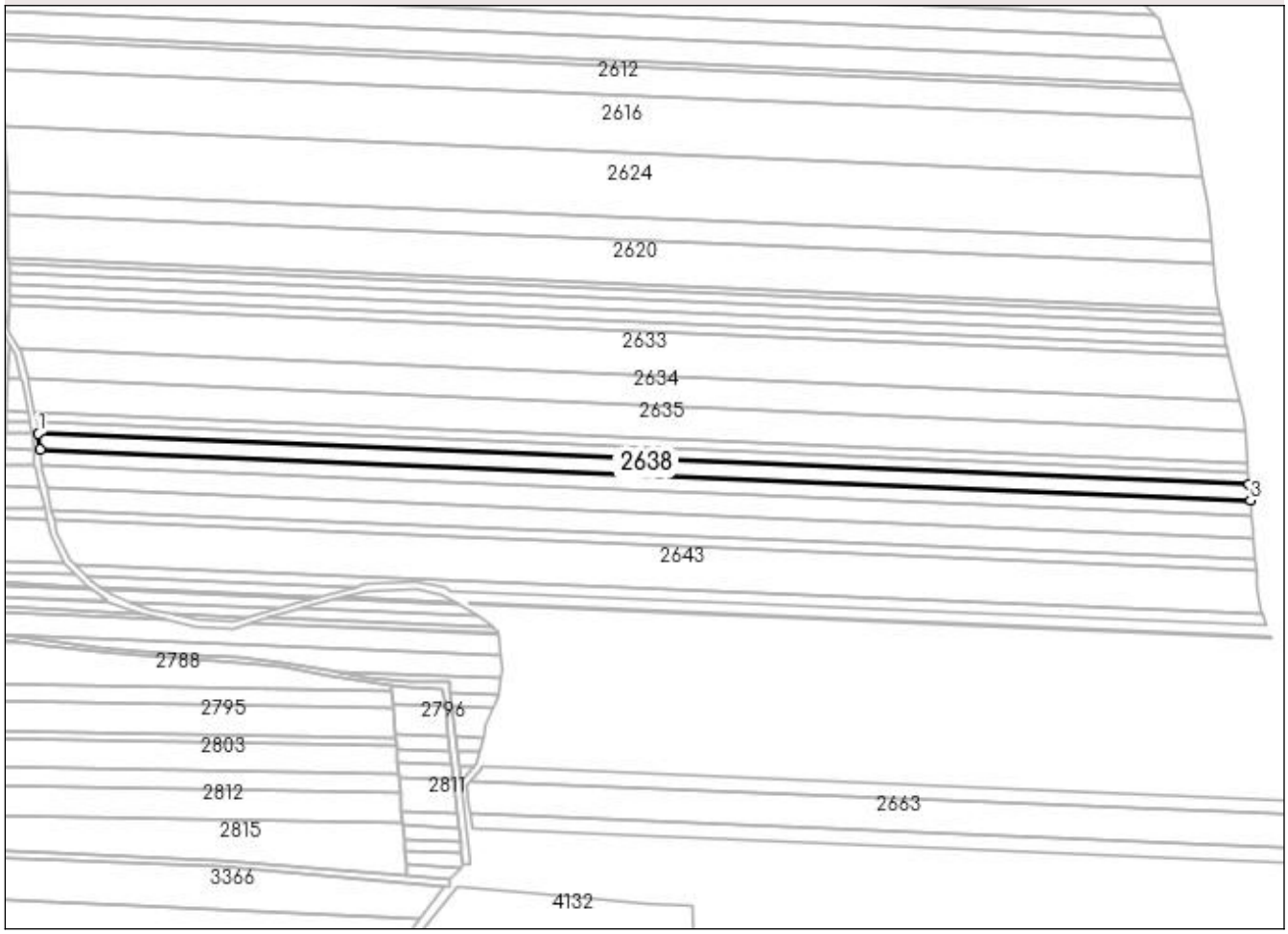

Date referitoare la teren

Crt	Categorie folosinţă	Intra vilan	Suprafaţa (mp)	Tarla	Parcelă	Nr. topo	Observaţii / Referinţe
1	arabil	NU	7.235	33	447	-	diferenta de suprafata se regaseste la ID 2759

Lungime Segmente
1) Valorile lungimilor segmentelor sunt obţinute din proiecţie în plan.

Punct început	X / Y	Punct sfârşit	X / Y	Lungime segment (** (m)
1	487.381,112 339.064,696	2	487.382,024 339.054,871	9.867
2	487.382,024 339.054,871	3	488.121,214 339.023,951	739.836
3	488.121,214 339.023,951	4	488.120,451 339.033,769	9.848
4	488.120,451 339.033,769	1	487.381,112 339.064,696	739.986

** Lungimile segmentelor sunt determinate în planul de proiecţie Stereo 70 şi sunt rotunjite la 1 milimetru.
*** Distanţa dintre puncte este formată din segmente cumulate ce sunt mai mici decât valoarea 1 milimetru.

DATE DESPRE IMOBILUL NR. 2639

Oficiul de Cadastru şi Publicitate Imobiliară ARGES
Biroul de Cadastru şi Publicitate Imobiliară Costesti

A. Partea I. Descrierea imobilului

TEREN Extravilan

Adresa: Jud. Arges

Nr. Crt	Nr cadastral Nr. topografic	Suprafaţa* (mp)	Observaţii / Referinţe
A1		Din acte: 7.500 Masurata: 7.319	Sector cadastral:53 Teren neimprejmuit;

B. Partea II. Proprietari şi acte

Inscrieri privitoare la dreptul de proprietate şi alte drepturi reale		Referinţe
/		
Act Notarial nr. 74, din 26/02/1998 emis de BNP DANCIU ILIE (certificat de deces nr.1150 din data de 08.11.2001 emis de primăria municipiului Pitesti);		
B1	Intabulare, drept de PROPRIETATEbun propriu , dobandit prin Iesire Din Indiviziune, cota actuala 1/1, cota initiala 1/1	A1
	1) **DINACHE FLOREA**, , lipsă CNP DEFUNCT:Da	

C. Partea III. SARCINI .

Inscrieri privind dezmembramintele dreptului de proprietate, drepturi reale de garanţie şi sarcini	Referinţe
NU SUNT	

Anexa Nr. 1 La Partea I

Teren

Nr cadastral	Suprafaţa (mp)*	Observaţii / Referinţe
	Din acte: 7.500 Masurata: 7.319	

* Suprafaţa este determinată in planul de proiecţie Stereo 70.

DETALII LINIARE IMOBIL

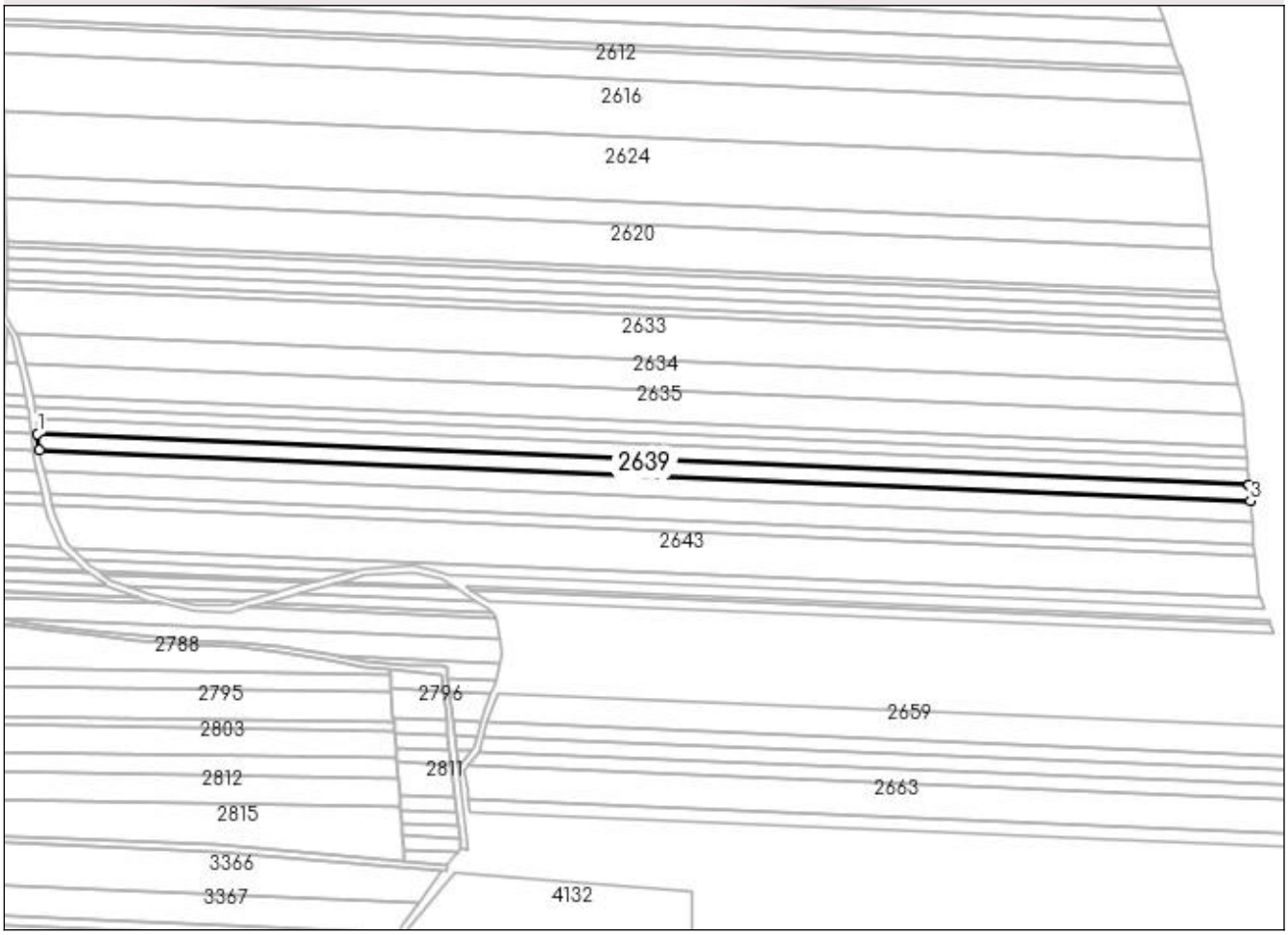

Date referitoare la teren

Crt	Categorie folosinţă	Intra vilan	Suprafaţa (mp)	Tarla	Parcelă	Nr. topo	Observaţii / Referinţe
1	arabil	NU	7.319	33	447	-	diferenta de suprafata se regaseste la ID 2761

Lungime Segmente
1) Valorile lungimilor segmentelor sunt obţinute din proiecţie în plan.

Punct început	X / Y	Punct sfârşit	X / Y	Lungime segment (** (m)
1	487.382,024 339.054,871	2	487.382,948 339.044,93	9.984
2	487.382,948 339.044,93	3	488.121,987 339.014,016	739.685
3	488.121,987 339.014,016	4	488.121,22 339.023,875	9.889
4	488.121,22 339.023,875	5	488.121,214 339.023,951	0.076

Punct început	X / Y	Punct sfârşit	X / Y	Lungime segment (** (m)
5	488.121,214 339.023,951	1	487.382,024 339.054,871	739.836

** Lungimile segmentelor sunt determinate în planul de proiecţie Stereo 70 şi sunt rotunjite la 1 milimetru.
*** Distanţa dintre puncte este formată din segmente cumulate ce sunt mai mici decât valoarea 1 milimetru.

DATE DESPRE IMOBILUL NR. 2640

Oficiul de Cadastru şi Publicitate Imobiliară ARGES
Biroul de Cadastru şi Publicitate Imobiliară Costesti

A. Partea I. Descrierea imobilului

TEREN Extravilan

Adresa: Jud. Arges

Nr. Crt	Nr cadastral Nr. topografic	Suprafaţa* (mp)	Observaţii / Referinţe
A1		Din acte: 10.000 Masurata: 9.729	Sector cadastral:53 Teren neimprejmuit;

B. Partea II. Proprietari şi acte

Inscrieri privitoare la dreptul de proprietate şi alte drepturi reale		Referinţe
/		
Act Administrativ nr. 37801, din 01/03/1994 emis de CJPSDPAT ARGES (certificat de deces nr.72 din data de 02.11.2007 emis de primăria comunei Stolnici);		
B1	Intabulare, drept de PROPRIETATE, dobandit prin Reconstituire, cota actuala 1/1, cota initiala 1/1	A1
	1) **IVAN P CONSTANTIN**, , lipsă CNP DEFUNCT:Da	

C. Partea III. SARCINI .

Inscrieri privind dezmembramintele dreptului de proprietate, drepturi reale de garanţie şi sarcini	Referinţe
NU SUNT	

Anexa Nr. 1 La Partea I

Teren

Nr cadastral	Suprafaţa (mp)*	Observaţii / Referinţe
	Din acte: 10.000 Masurata: 9.729	

* Suprafaţa este determinată in planul de proiecţie Stereo 70.

DETALII LINIARE IMOBIL

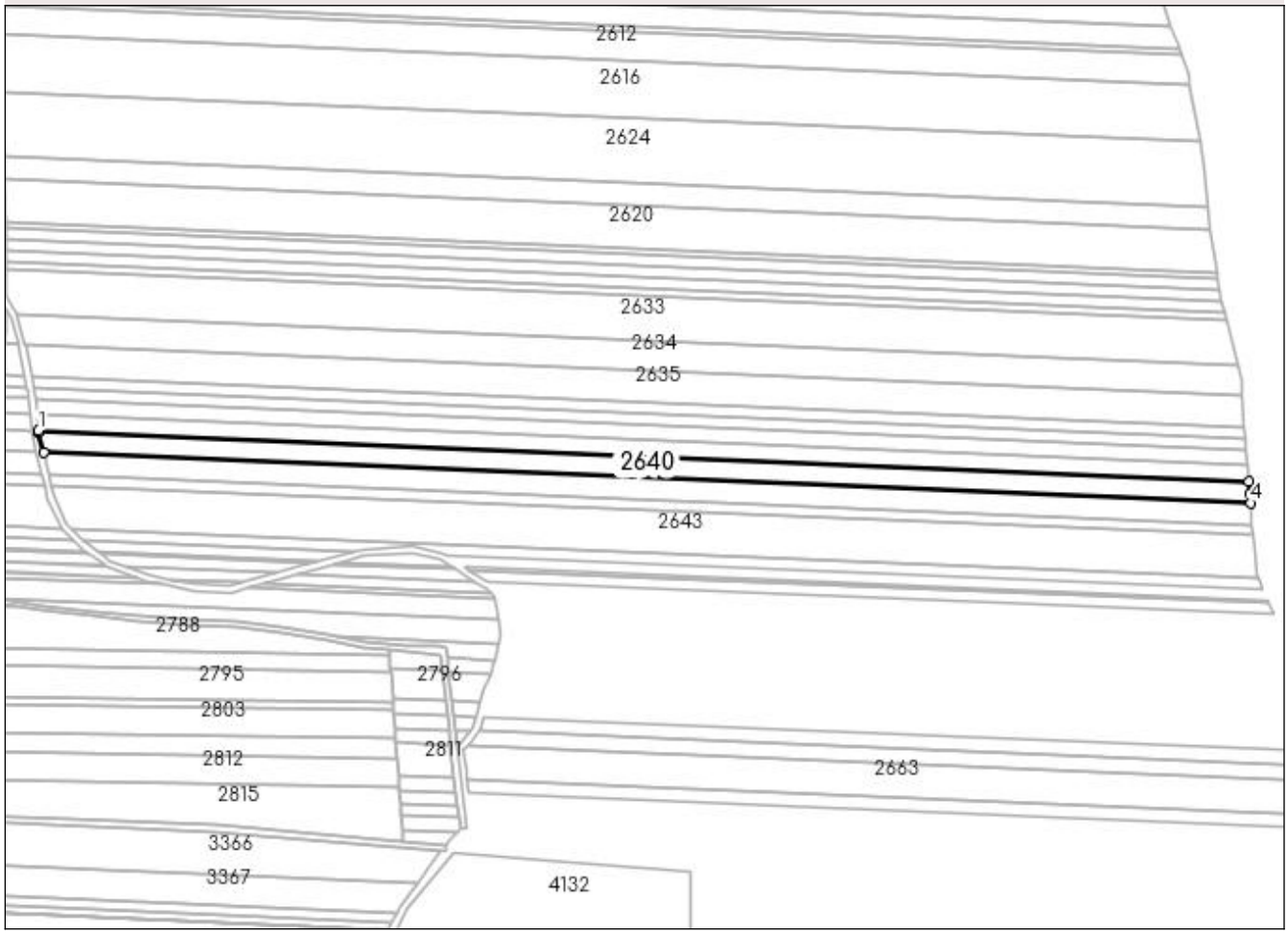

Date referitoare la teren

Crt	Categorie folosinţă	Intra vilan	Suprafaţa (mp)	Tarla	Parcelă	Nr. topo	Observaţii / Referinţe
1	arabil	NU	9.729	33	447	-	diferenta de suprafata se regaseste la ID 2762

Lungime Segmente
1) Valorile lungimilor segmentelor sunt obţinute din proiecţie în plan.

Punct început	X / Y	Punct sfârşit	X / Y	Lungime segment (** (m)
1	487.382,948 339.044,93	2	487.383,061 339.043,715	1.22
2	487.383,061 339.043,715	3	487.385,981 339.031,623	12.44
3	487.385,981 339.031,623	4	488.123,015 339.000,792	737.679
4	488.123,015 339.000,792	5	488.122,565 339.006,578	5.803

Punct început	X / Y	Punct sfârşit	X / Y	Lungime segment (** (m)
5	488.122,565 339.006,578	6	488.121,987 339.014,016	7.46
6	488.121,987 339.014,016	1	487.382,948 339.044,93	739.685

** Lungimile segmentelor sunt determinate în planul de proiecţie Stereo 70 şi sunt rotunjite la 1 milimetru.
*** Distanţa dintre puncte este formată din segmente cumulate ce sunt mai mici decât valoarea 1 milimetru.

DATE DESPRE IMOBILUL NR. 2641

Oficiul de Cadastru şi Publicitate Imobiliară ARGES
Biroul de Cadastru şi Publicitate Imobiliară Costesti

A. Partea I. Descrierea imobilului

TEREN Extravilan

Adresa: Jud. Arges

Nr. Crt	Nr cadastral Nr. topografic	Suprafaţa* (mp)	Observaţii / Referinţe
A1		Din acte: 10.000 Masurata: 9.679	Sector cadastral:53 Teren neimprejmuit;

B. Partea II. Proprietari şi acte

Inscrieri privitoare la dreptul de proprietate şi alte drepturi reale		Referinţe
/		
Act Administrativ nr. 61559, din 18/01/1995 emis de CJPSDPAT ARGES (certificat de deces nr.42 din data de 10.04.1996 emis de Consiliul Local al comunei Stolnici);		
B1	Intabulare, drept de PROPRIETATE, dobandit prin Reconstituire, cota actuala 1/1, cota initiala 1/1	A1
	1) **STAN I CONSTANTIN**, , lipsă CNP DEFUNCT:Da	

C. Partea III. SARCINI .

Inscrieri privind dezmembramintele dreptului de proprietate, drepturi reale de garanţie şi sarcini	Referinţe
NU SUNT	

Anexa Nr. 1 La Partea I

Teren

Nr cadastral	Suprafaţa (mp)*	Observaţii / Referinţe
	Din acte: 10.000 Masurata: 9.679	

* Suprafaţa este determinată in planul de proiecţie Stereo 70.

DETALII LINIARE IMOBIL

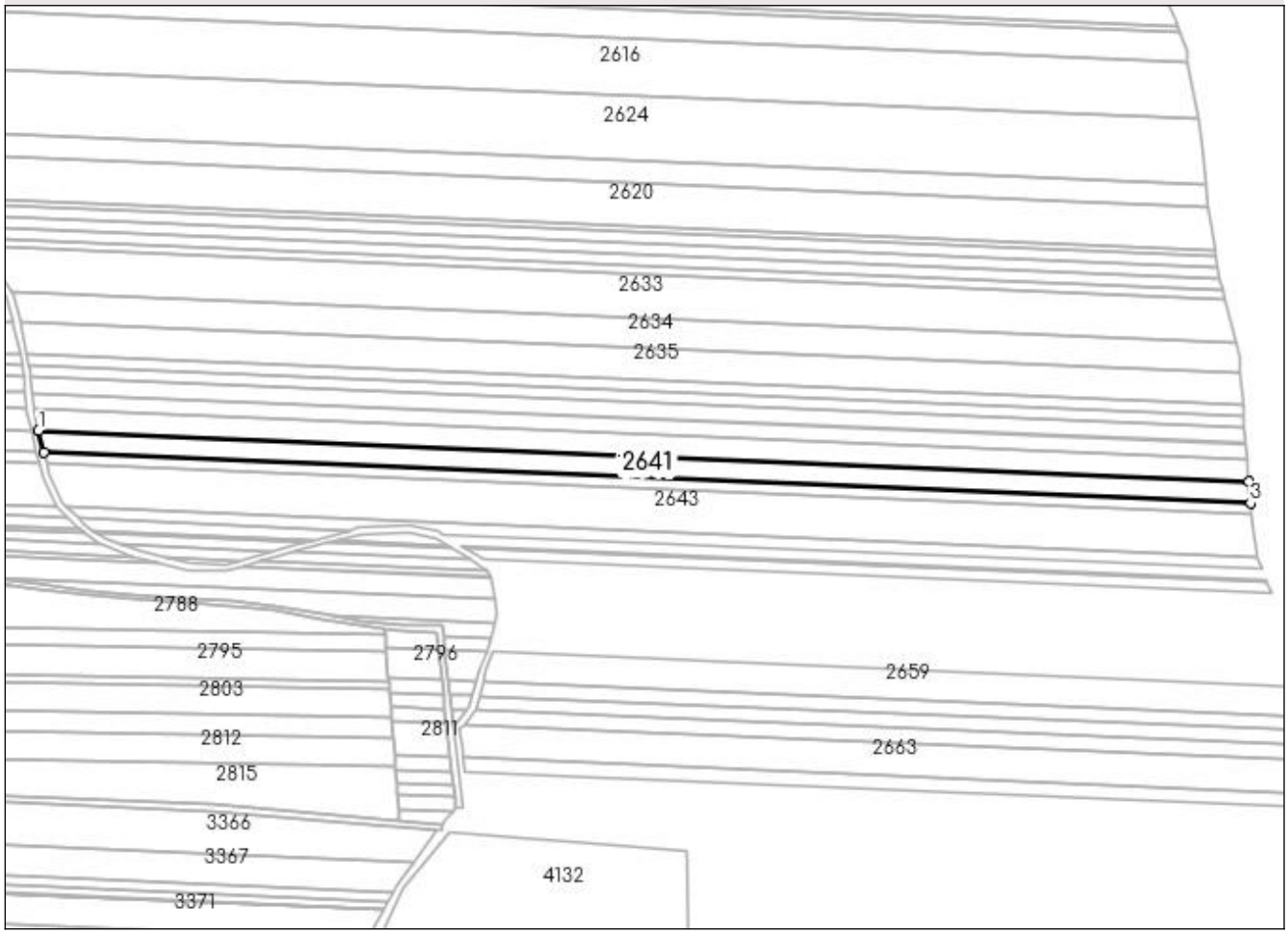

Date referitoare la teren

Crt	Categorie folosinţă	Intra vilan	Suprafaţa (mp)	Tarla	Parcelă	Nr. topo	Observaţii / Referinţe
1	arabil	NU	9.679	33	447	-	diferenta de suprafata se regaseste la ID 2764

Lungime Segmente
1) Valorile lungimilor segmentelor sunt obţinute din proiecţie în plan.

Punct început	X / Y	Punct sfârşit	X / Y	Lungime segment (** (m)
1	487.385,981 339.031,623	2	487.389,19 339.018,336	13.669
2	487.389,19 339.018,336	3	488.124,041 338.987,597	735.494
3	488.124,041 338.987,597	4	488.123,015 339.000,792	13.235
4	488.123,015 339.000,792	1	487.385,981 339.031,623	737.679

** Lungimile segmentelor sunt determinate în planul de proiecţie Stereo 70 şi sunt rotunjite la 1 milimetru.
*** Distanţa dintre puncte este formată din segmente cumulate ce sunt mai mici decât valoarea 1 milimetru.

DATE DESPRE IMOBILUL NR. 2642

Oficiul de Cadastru şi Publicitate Imobiliară ARGES
Biroul de Cadastru şi Publicitate Imobiliară Costesti

A. Partea I. Descrierea imobilului

TEREN Extravilan

Adresa: Jud. Arges

Nr. Crt	Nr cadastral Nr. topografic	Suprafaţa* (mp)	Observaţii / Referinţe
A1		Din acte: 5.000 Masurata: 4.821	Sector cadastral:53 Teren neimprejmuit;

B. Partea II. Proprietari şi acte

Inscrieri privitoare la dreptul de proprietate şi alte drepturi reale		Referinţe
/		
Act Administrativ nr. 101770, din 13/11/1997 emis de CJPSDPAT ARGES (certificat de deces nr.21 din data de 26.03.1997 emis de Consiliul Local al comunei Stolnici);		
B1	Intabulare, drept de PROPRIETATE, dobandit prin Reconstituire, cota actuala 1/1, cota initiala 1/1	A1
	1) **CONSTANTIN D MARIN**, , lipsă CNP DEFUNCT:Da	

C. Partea III. SARCINI .

Inscrieri privind dezmembramintele dreptului de proprietate, drepturi reale de garanţie şi sarcini	Referinţe
NU SUNT	

Anexa Nr. 1 La Partea I

Teren

Nr cadastral	Suprafaţa (mp)*	Observaţii / Referinţe
	Din acte: 5.000 Masurata: 4.821	

* Suprafaţa este determinată in planul de proiecţie Stereo 70.

DETALII LINIARE IMOBIL

Date referitoare la teren

Crt	Categorie folosinţă	Intra vilan	Suprafaţa (mp)	Tarla	Parcelă	Nr. topo	Observaţii / Referinţe
1	arabil	NU	4.821	33	447	-	diferenta de suprafata se regaseste la ID 2766

Lungime Segmente
1) Valorile lungimilor segmentelor sunt obţinute din proiecţie în plan.

Punct început	X / Y	Punct sfârşit	X / Y	Lungime segment (** (m)
1	487.389,19 339.018,336	2	487.390,792 339.011,703	6.824
2	487.390,792 339.011,703	3	488.124,553 338.981,01	734.403
3	488.124,553 338.981,01	4	488.124,041 338.987,597	6.607
4	488.124,041 338.987,597	1	487.389,19 339.018,336	735.494

** Lungimile segmentelor sunt determinate în planul de proiecţie Stereo 70 şi sunt rotunjite la 1 milimetru.
*** Distanţa dintre puncte este formată din segmente cumulate ce sunt mai mici decât valoarea 1 milimetru.

DATE DESPRE IMOBILUL NR. 2643

Oficiul de Cadastru şi Publicitate Imobiliară ARGES
Biroul de Cadastru şi Publicitate Imobiliară Costesti

A. Partea I. Descrierea imobilului

TEREN Extravilan

Adresa: Jud. Arges

Nr. Crt	Nr cadastral Nr. topografic	Suprafaţa* (mp)	Observaţii / Referinţe
A1		Din acte: 20.000 Masurata: 19.122	Sector cadastral:53 Teren neimprejmuit;

B. Partea II. Proprietari şi acte

Inscrieri privitoare la dreptul de proprietate şi alte drepturi reale		Referinţe
/		
Act Administrativ nr. 58933, din 16/11/1994 emis de CJPSDPAT ARGES (certificat de deces nr.06 din data de 08.03.2010 emis de primăria comunei Stolnici; certificat de deces nr.183 din data de 09.02.2006 emis de primăria municipiului Pitesti);		
B1	Intabulare, drept de PROPRIETATE, dobandit prin Reconstituire, cota actuala 1/1, cota initiala 1/1	A1
	1) **PETRACHE ILIE** DEFUNCT:Da 2) **PETRACHE ANTON** DEFUNCT:Da	

C. Partea III. SARCINI .

Inscrieri privind dezmembramintele dreptului de proprietate, drepturi reale de garanţie şi sarcini	Referinţe
NU SUNT	

Anexa Nr. 1 La Partea I

Teren

Nr cadastral	Suprafaţa (mp)*	Observaţii / Referinţe
	Din acte: 20.000 Masurata: 19.122	

* Suprafaţa este determinată in planul de proiecţie Stereo 70.

DETALII LINIARE IMOBIL

Date referitoare la teren

Crt	Categorie folosinţă	Intra vilan	Suprafaţa (mp)	Tarla	Parcelă	Nr. topo	Observaţii / Referinţe
1	arabil	NU	19.122	33	447	-	diferenta de suprafata se regaseste la ID 2767

Lungime Segmente
1) Valorile lungimilor segmentelor sunt obţinute din proiecţie în plan.

Punct început	X / Y	Punct sfârşit	X / Y	Lungime segment (** (m)
1	487.390,792 339.011,703	2	487.392,513 339.004,574	7.334
2	487.392,513 339.004,574	3	487.400,029 338.988,043	18.159
3	487.400,029 338.988,043	4	487.403,148 338.985,004	4.355
4	487.403,148 338.985,004	5	488.128,23 338.954,674	725.716

Punct început	X / Y	Punct sfârşit	X / Y	Lungime segment (** (m)
5	488.128,23 338.954,674	6	488.127,416 338.956,758	2.237
6	488.127,416 338.956,758	7	488.125,312 338.971,248	14.642
7	488.125,312 338.971,248	8	488.124,553 338.981,01	9.791
8	488.124,553 338.981,01	1	487.390,792 339.011,703	734.403

** Lungimile segmentelor sunt determinate în planul de proiecţie Stereo 70 şi sunt rotunjite la 1 milimetru.
*** Distanţa dintre puncte este formată din segmente cumulate ce sunt mai mici decât valoarea 1 milimetru.

DATE DESPRE IMOBILUL NR. 2644

Oficiul de Cadastru şi Publicitate Imobiliară ARGES
Biroul de Cadastru şi Publicitate Imobiliară Costesti

A. Partea I. Descrierea imobilului

TEREN Extravilan

Adresa: Jud. Arges

Nr. Crt	Nr cadastral Nr. topografic	Suprafaţa* (mp)	Observaţii / Referinţe
A1		Din acte: 5.000 Masurata: 1.011	Sector cadastral:53 Teren neimprejmuit;

B. Partea II. Proprietari şi acte

Inscrieri privitoare la dreptul de proprietate şi alte drepturi reale		Referinţe
/		
Act Notarial nr. 875, din 17/05/2019 emis de BIN CARMEN GRECU;		
B1	Intabulare, drept de PROPRIETATEbun propriu , dobandit prin Iesire Din Indiviziune, cota actuala 1/1, cota initiala 1/1	A1
	1) **STANCU DUMITRU**	

C. Partea III. SARCINI .

Inscrieri privind dezmembramintele dreptului de proprietate, drepturi reale de garanţie şi sarcini	Referinţe
NU SUNT	

Anexa Nr. 1 La Partea I

Teren

Nr cadastral	Suprafaţa (mp)*	Observaţii / Referinţe
	Din acte: 5.000 Masurata: 1.011	

* Suprafaţa este determinată in planul de proiecţie Stereo 70.

DETALII LINIARE IMOBIL

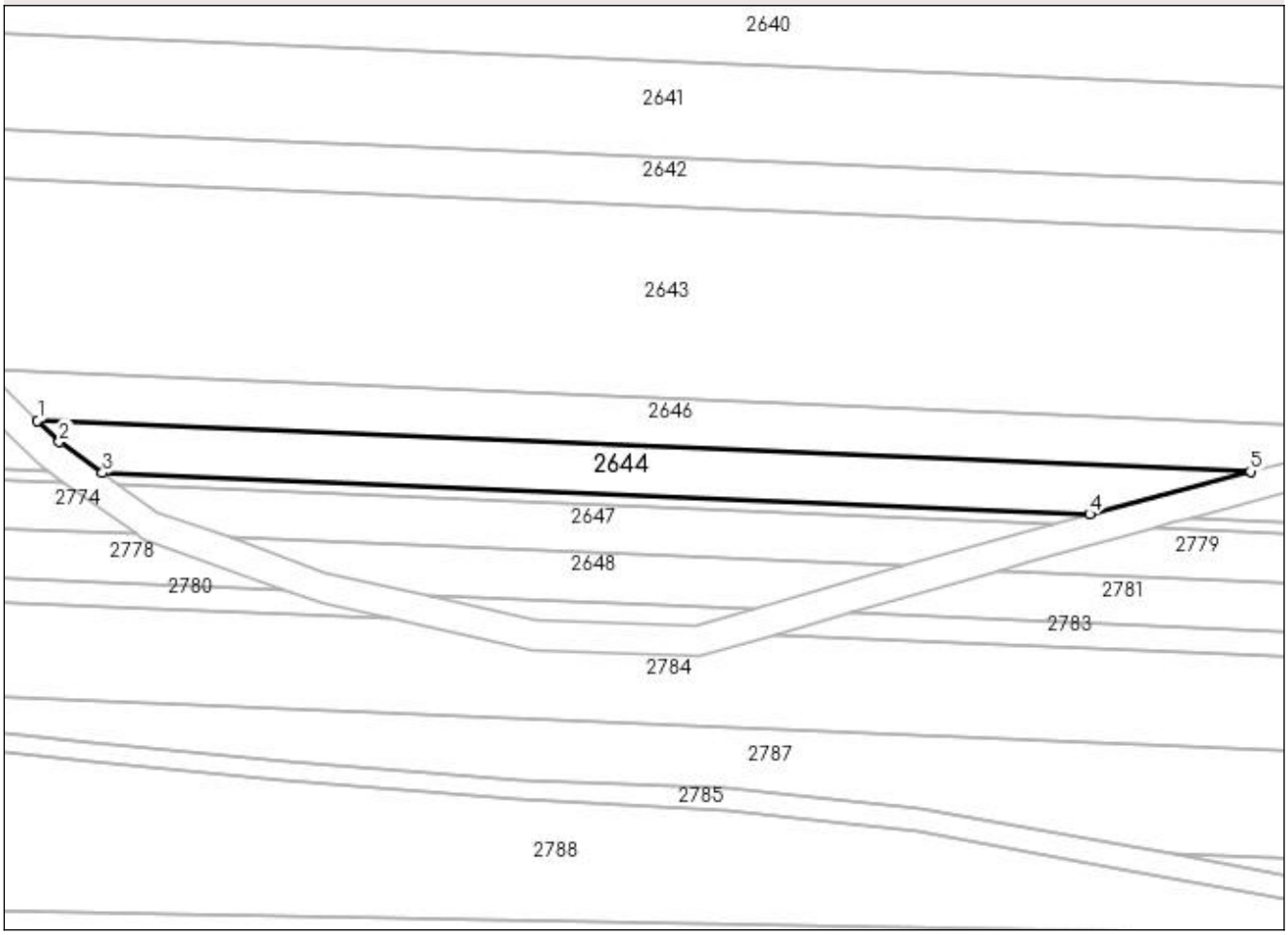

Date referitoare la teren

Crt	Categorie folosinţă	Intra vilan	Suprafaţa (mp)	Tarla	Parcelă	Nr. topo	Observaţii / Referinţe
1	arabil	NU	1.011	33	447	-	diferenta de suprafata se regaseste la ID 2649, ID 2775, ID 2771

Lungime Segmente
1) Valorile lungimilor segmentelor sunt obţinute din proiecţie în plan.

Punct început	X / Y	Punct sfârşit	X / Y	Lungime segment (** (m)
1	487.410,208 338.978,124	2	487.413,17 338.975,238	4.136
2	487.413,17 338.975,238	3	487.419,067 338.971,018	7.251
3	487.419,067 338.971,018	4	487.553,427 338.965,397	134.478
4	487.553,427 338.965,397	5	487.575,37 338.971,215	22.701

Punct început	X / Y	Punct sfârşit	X / Y	Lungime segment (** (m)
5	487.575,37 338.971,215	1	487.410,208 338.978,124	165.306

** Lungimile segmentelor sunt determinate în planul de proiecţie Stereo 70 şi sunt rotunjite la 1 milimetru.
*** Distanţa dintre puncte este formată din segmente cumulate ce sunt mai mici decât valoarea 1 milimetru.

DATE DESPRE IMOBILUL NR. 2645

Oficiul de Cadastru şi Publicitate Imobiliară ARGES
Biroul de Cadastru şi Publicitate Imobiliară Costesti

A. Partea I. Descrierea imobilului

TEREN Extravilan

Adresa: Jud. Arges

Nr. Crt	Nr cadastral Nr. topografic	Suprafaţa* (mp)	Observaţii / Referinţe
A1		Din acte: 1.100 Masurata: 192	Sector cadastral:53 Teren neimprejmuit;

B. Partea II. Proprietari şi acte

Inscrieri privitoare la dreptul de proprietate şi alte drepturi reale		Referinţe
/		
Act Notarial nr. 346, din 02/12/2004 emis de BNP Craciun Irina;		
B1	Intabulare, drept de PROPRIETATEbun propriu , dobandit prin Iesire Din Indiviziune, cota actuala 1/1, cota initiala 1/1	A1
	1) **POPESCU GH ANA**	

C. Partea III. SARCINI .

Inscrieri privind dezmembramintele dreptului de proprietate, drepturi reale de garanţie şi sarcini	Referinţe
NU SUNT	

Anexa Nr. 1 La Partea I

Teren

Nr cadastral	Suprafaţa (mp)*	Observaţii / Referinţe
	Din acte: 1.100 Masurata: 192	

* Suprafaţa este determinată in planul de proiecţie Stereo 70.

DETALII LINIARE IMOBIL

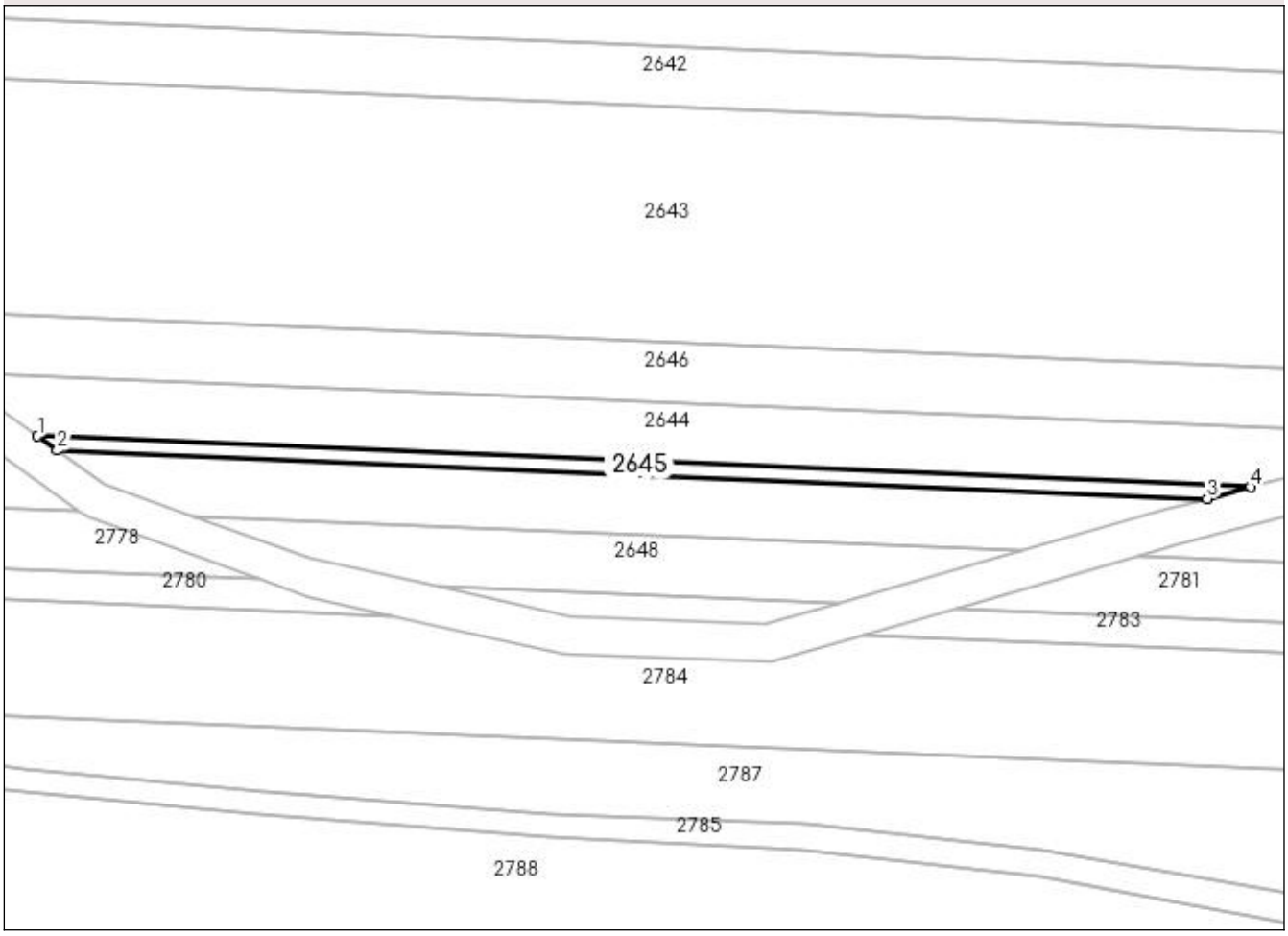

Date referitoare la teren

Crt	Categorie folosinţă	Intra vilan	Suprafaţa (mp)	Tarla	Parcelă	Nr. topo	Observaţii / Referinţe
1	arabil	NU	192	33	447	-	diferenta de suprafata se regaseste la ID 2651, ID 2777, ID 2772

Lungime Segmente
1) Valorile lungimilor segmentelor sunt obţinute din proiecţie în plan.

Punct început	X / Y	Punct sfârşit	X / Y	Lungime segment (** (m)
1	487.419,067 338.971,018	2	487.421,247 338.969,457	2.681
2	487.421,247 338.969,457	3	487.548,642 338.964,128	127.506
3	487.548,642 338.964,128	4	487.553,427 338.965,397	4.95
4	487.553,427 338.965,397	1	487.419,067 338.971,018	134.478

** Lungimile segmentelor sunt determinate în planul de proiecţie Stereo 70 şi sunt rotunjite la 1 milimetru.
*** Distanţa dintre puncte este formată din segmente cumulate ce sunt mai mici decât valoarea 1 milimetru.

DATE DESPRE IMOBILUL NR. 2646

Oficiul de Cadastru şi Publicitate Imobiliară ARGES
Biroul de Cadastru şi Publicitate Imobiliară Costesti

A. Partea I. Descrierea imobilului

TEREN Extravilan

Adresa: Jud. Arges

Nr. Crt	Nr cadastral Nr. topografic	Suprafaţa* (mp)	Observaţii / Referinţe
A1		Din acte: 4.900 Masurata: 4.608	Sector cadastral:53 Teren neimprejmuit;

B. Partea II. Proprietari şi acte

Inscrieri privitoare la dreptul de proprietate şi alte drepturi reale		Referinţe
/		
Act Administrativ nr. 58933, din 16/11/1994 emis de CJPSDPAT ARGES (certificat de deces nr.06 din data de 08.03.2010 emis de primăria comunei Stolnici; certificat de deces nr.183 din data de 09.02.2006 emis de primăria municipiului Pitesti);		
B1	Intabulare, drept de PROPRIETATE, dobandit prin Reconstituire, cota actuala 1/1, cota initiala 1/1	A1
	1) **PETRACHE ILIE** DEFUNCT:Da 2) **PETRACHE ANTON** DEFUNCT:Da	

C. Partea III. SARCINI .

Inscrieri privind dezmembramintele dreptului de proprietate, drepturi reale de garanţie şi sarcini	Referinţe
NU SUNT	

Anexa Nr. 1 La Partea I

Teren

Nr cadastral	Suprafaţa (mp)*	Observaţii / Referinţe
	Din acte: 4.900 Masurata: 4.608	

* Suprafaţa este determinată in planul de proiecţie Stereo 70.

DETALII LINIARE IMOBIL

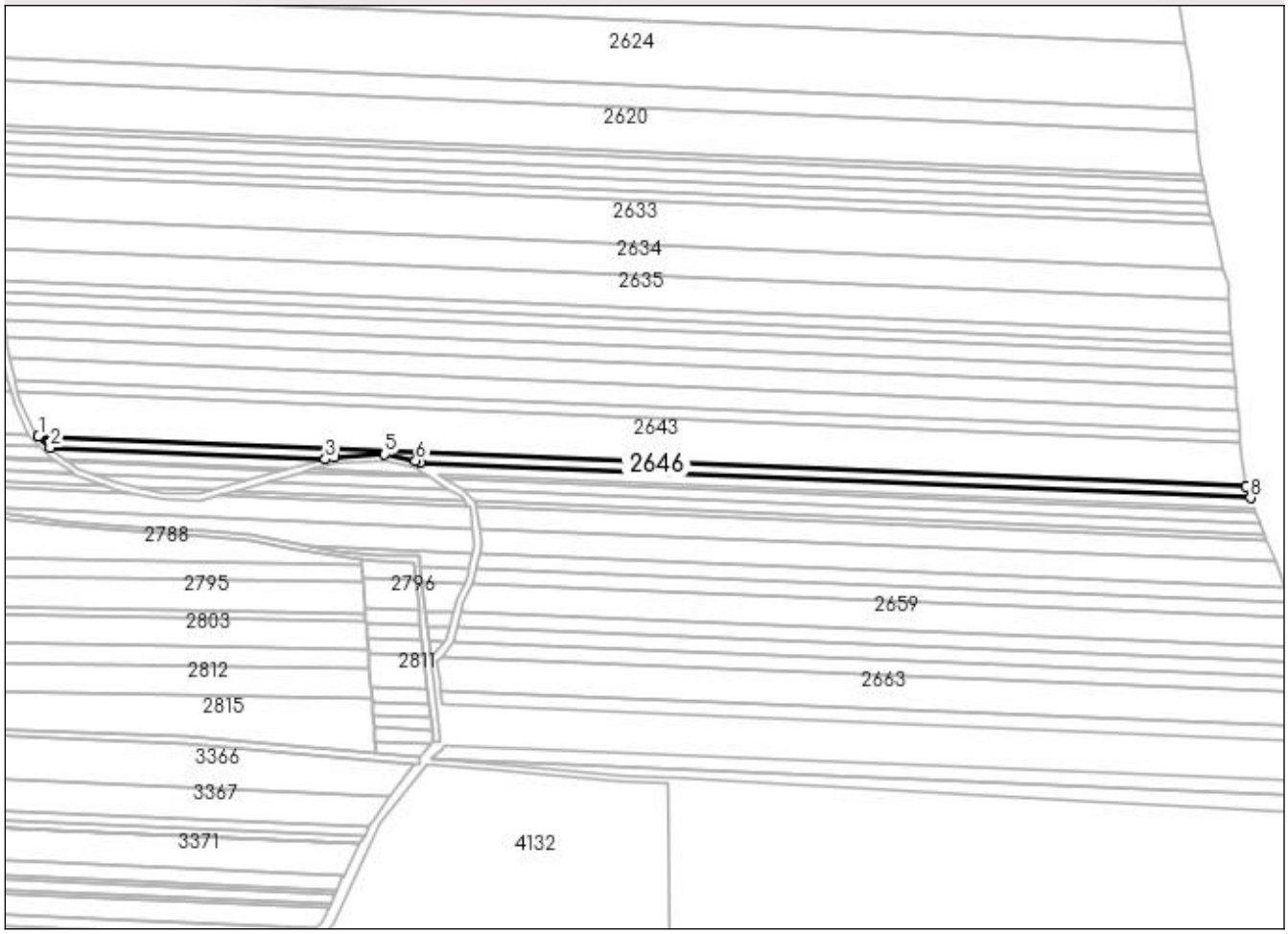

Date referitoare la teren

Crt	Categorie folosinţă	Intra vilan	Suprafaţa (mp)	Tarla	Parcelă	Nr. topo	Observaţii / Referinţe
1	arabil	NU	4.608	33	447	-	diferenta de suprafata se regaseste la ID 2769

Lungime Segmente
1) Valorile lungimilor segmentelor sunt obţinute din proiecţie în plan.

Punct început	X / Y	Punct sfârşit	X / Y	Lungime segment (** (m)
1	487.403,148 338.985,004	2	487.410,208 338.978,124	9.858
2	487.410,208 338.978,124	3	487.575,37 338.971,215	165.306
3	487.575,37 338.971,215	4	487.580,727 338.972,636	5.542
4	487.580,727 338.972,636	5	487.611,103 338.974,144	30.413

Punct început	X / Y	Punct sfârşit	X / Y	Lungime segment (** (m)
5	487.611,103 338.974,144	6	487.629,659 338.970,32	18.946
6	487.629,659 338.970,32	7	487.632,027 338.968,845	2.79
7	487.632,027 338.968,845	8	488.130,843 338.947,98	499.252
8	488.130,843 338.947,98	9	488.128,23 338.954,674	7.186
9	488.128,23 338.954,674	1	487.403,148 338.985,004	725.716

** Lungimile segmentelor sunt determinate în planul de proiecţie Stereo 70 şi sunt rotunjite la 1 milimetru.
*** Distanţa dintre puncte este formată din segmente cumulate ce sunt mai mici decât valoarea 1 milimetru.

DATE DESPRE IMOBILUL NR. 2647

Oficiul de Cadastru şi Publicitate Imobiliară ARGES
Biroul de Cadastru şi Publicitate Imobiliară Costesti

A. Partea I. Descrierea imobilului

TEREN Extravilan

Adresa: Jud. Arges

Nr. Crt	Nr cadastral Nr. topografic	Suprafaţa* (mp)	Observaţii / Referinţe
A1		Din acte: 5.000 Masurata: 739	Sector cadastral:53 Teren neimprejmuit;

B. Partea II. Proprietari şi acte

Inscrieri privitoare la dreptul de proprietate şi alte drepturi reale		Referinţe
10310 / 20/10/2015		
Act Notarial nr. 3755, din 14/10/2015 emis de SIMONESCU DIACONU NICOLAE;		
B3	Intabulare, drept de PROPRIETATEbun propriu,, dobandit prin Conventie, cota actuala 1/1, cota initiala 1/1	A1
	1) **MILITARU CAMELIA**, , necasatorita	
	OBSERVATII: înscriere provenita din CF81209	

C. Partea III. SARCINI .

Inscrieri privind dezmembramintele dreptului de proprietate, drepturi reale de garanţie şi sarcini	Referinţe
NU SUNT	

Anexa Nr. 1 La Partea I

Teren

Nr cadastral	Suprafaţa (mp)*	Observaţii / Referinţe
	Din acte: 5.000 Masurata: 739	

* Suprafaţa este determinată in planul de proiecţie Stereo 70.

DETALII LINIARE IMOBIL



Date referitoare la teren

Crt	Categorie folosinţă	Intra vilan	Suprafaţa (mp)	Tarla	Parcelă	Nr. topo	Observaţii / Referinţe
1	arabil	NU	739	33	447	-	diferenta de suprafata se regaseste la ID 2652, ID 2779, ID 2774 - CF81209

Lungime Segmente
1) Valorile lungimilor segmentelor sunt obţinute din proiecţie în plan.

Punct început	X / Y	Punct sfârşit	X / Y	Lungime segment (** (m)
1	487.421,247 338.969,457	2	487.426,451 338.965,733	6.399
2	487.426,451 338.965,733	3	487.436,388 338.962,156	10.561
3	487.436,388 338.962,156	4	487.528,085 338.958,321	91.777
4	487.528,085 338.958,321	5	487.544,02 338.962,903	16.581
5	487.544,02 338.962,903	6	487.548,642 338.964,128	4.782

Punct început	X / Y	Punct sfârşit	X / Y	Lungime segment (** (m)
6	487.548,642 338.964,128	1	487.421,247 338.969,457	127.506

** Lungimile segmentelor sunt determinate în planul de proiecţie Stereo 70 şi sunt rotunjite la 1 milimetru.
*** Distanţa dintre puncte este formată din segmente cumulate ce sunt mai mici decât valoarea 1 milimetru.

DATE DESPRE IMOBILUL NR. 2648

Oficiul de Cadastru şi Publicitate Imobiliară ARGES
Biroul de Cadastru şi Publicitate Imobiliară Costesti

A. Partea I. Descrierea imobilului

TEREN Extravilan

Adresa: Jud. Arges

Nr. Crt	Nr cadastral Nr. topografic	Suprafaţa* (mp)	Observaţii / Referinţe
A1		Din acte: 5.000 Masurata: 467	Sector cadastral:53 Teren neimprejmuit;

B. Partea II. Proprietari şi acte

Inscrieri privitoare la dreptul de proprietate şi alte drepturi reale		Referinţe
/		
Act Notarial nr. 619, din 25/11/2004 emis de BNP GRECU CARMEN;		
B1	Intabulare, drept de PROPRIETATEbun propriu , dobandit prin Iesire Din Indiviziune, cota actuala 1/1, cota initiala 1/1	A1
	1) **POPA M MARIN**	

C. Partea III. SARCINI .

Inscrieri privind dezmembramintele dreptului de proprietate, drepturi reale de garanţie şi sarcini	Referinţe
NU SUNT	

Anexa Nr. 1 La Partea I

Teren

Nr cadastral	Suprafaţa (mp)*	Observaţii / Referinţe
	Din acte: 5.000 Masurata: 467	

* Suprafaţa este determinată in planul de proiecţie Stereo 70.

DETALII LINIARE IMOBIL

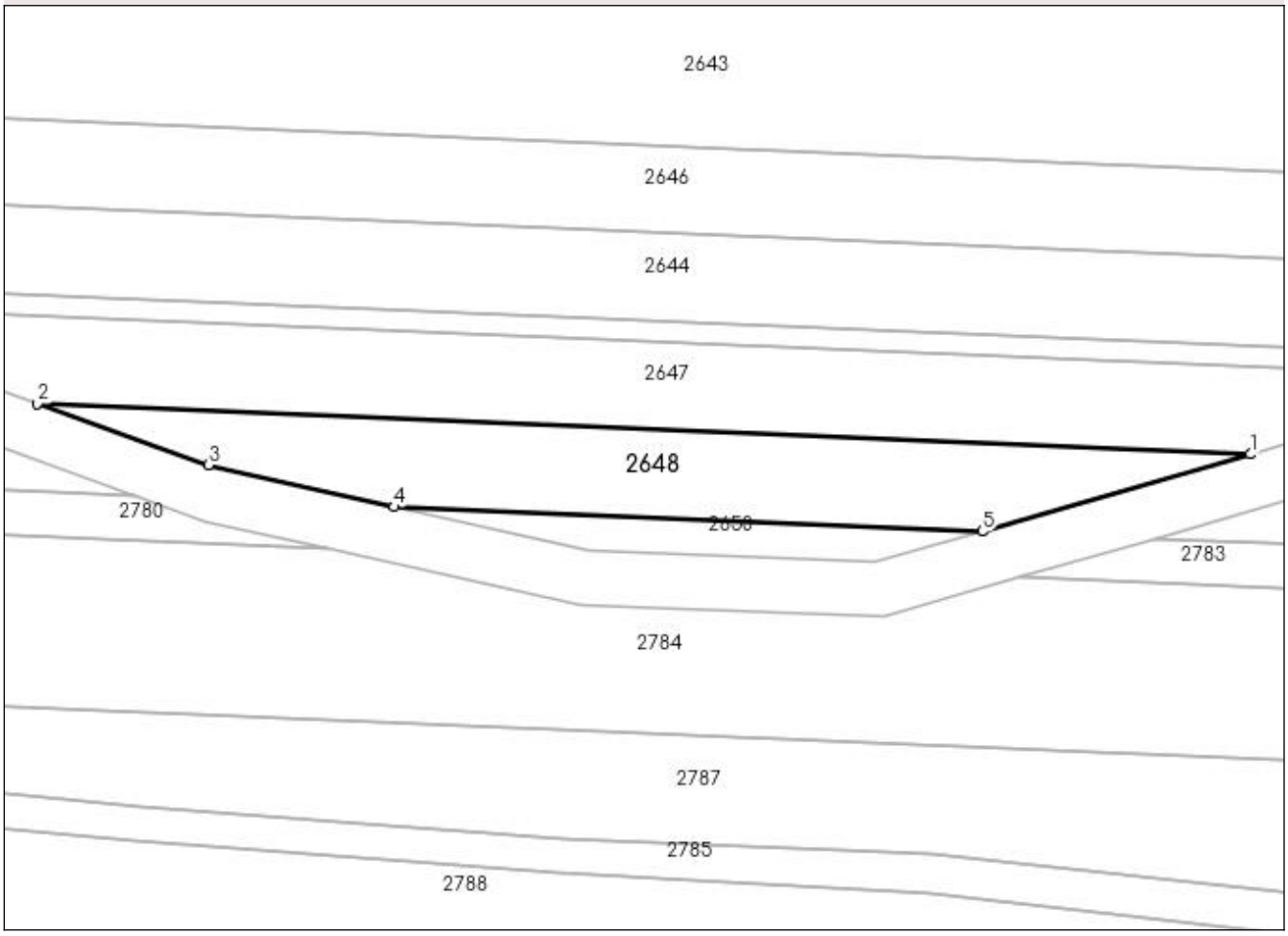

Date referitoare la teren

Crt	Categorie folosinţă	Intra vilan	Suprafaţa (mp)	Tarla	Parcelă	Nr. topo	Observaţii / Referinţe
1	arabil	NU	467	33	447	-	diferenta de suprafata se regaseste la ID 2653, ID 2781, ID 2778

Lungime Segmente
1) Valorile lungimilor segmentelor sunt obţinute din proiecţie în plan.

Punct început	X / Y	Punct sfârşit	X / Y	Lungime segment (** (m)
1	487.528,085 338.958,321	2	487.436,388 338.962,156	91.777
2	487.436,388 338.962,156	3	487.449,293 338.957,512	13.715
3	487.449,293 338.957,512	4	487.463,364 338.954,351	14.422
4	487.463,364 338.954,351	5	487.507,817 338.952,492	44.492

Punct început	X / Y	Punct sfârşit	X / Y	Lungime segment (** (m)
5	487.507,817 338.952,492	1	487.528,085 338.958,321	21.09

** Lungimile segmentelor sunt determinate în planul de proiecţie Stereo 70 şi sunt rotunjite la 1 milimetru.
*** Distanţa dintre puncte este formată din segmente cumulate ce sunt mai mici decât valoarea 1 milimetru.

DATE DESPRE IMOBILUL NR. 2649

Oficiul de Cadastru şi Publicitate Imobiliară ARGES
Biroul de Cadastru şi Publicitate Imobiliară Costesti

A. Partea I. Descrierea imobilului

TEREN Extravilan

Adresa: Jud. Arges

Nr. Crt	Nr cadastral Nr. topografic	Suprafaţa* (mp)	Observaţii / Referinţe
A1		Din acte: 5.000 Masurata: 3.330	Sector cadastral:53 Teren neimprejmuit;

B. Partea II. Proprietari şi acte

Inscrieri privitoare la dreptul de proprietate şi alte drepturi reale		Referinţe
/		
Act Notarial nr. 875, din 17/05/2019 emis de BIN CARMEN GRECU;		
B1	Intabulare, drept de PROPRIETATEbun propriu , dobandit prin Iesire Din Indiviziune, cota actuala 1/1, cota initiala 1/1	A1
	1) **STANCU DUMITRU**	

C. Partea III. SARCINI .

Inscrieri privind dezmembramintele dreptului de proprietate, drepturi reale de garanţie şi sarcini	Referinţe
NU SUNT	

Anexa Nr. 1 La Partea I

Teren

Nr cadastral	Suprafaţa (mp)*	Observaţii / Referinţe
	Din acte: 5.000 Masurata: 3.330	

* Suprafaţa este determinată in planul de proiecţie Stereo 70.

DETALII LINIARE IMOBIL



Date referitoare la teren

Crt	Categorie folosinţă	Intra vilan	Suprafaţa (mp)	Tarla	Parcelă	Nr. topo	Observaţii / Referinţe
1	arabil	NU	3.330	33	447	-	diferenta de suprafata se regaseste la ID 2775, ID 2644, ID2771

Lungime Segmente
1) Valorile lungimilor segmentelor sunt obţinute din proiecţie în plan.

Punct început	X / Y	Punct sfârşit	X / Y	Lungime segment (** (m)
1	487.632,027 338.968,845	2	487.643,615 338.961,625	13.653
2	487.643,615 338.961,625	3	488.133,516 338.941,132	490.329
3	488.133,516 338.941,132	4	488.130,843 338.947,98	7.351
4	488.130,843 338.947,98	1	487.632,027 338.968,845	499.252

** Lungimile segmentelor sunt determinate în planul de proiecţie Stereo 70 şi sunt rotunjite la 1 milimetru.
*** Distanţa dintre puncte este formată din segmente cumulate ce sunt mai mici decât valoarea 1 milimetru.

DATE DESPRE IMOBILUL NR. 2650

Oficiul de Cadastru şi Publicitate Imobiliară ARGES
Biroul de Cadastru şi Publicitate Imobiliară Costesti

A. Partea I. Descrierea imobilului

TEREN Extravilan

Adresa: Jud. Arges

Nr. Crt	Nr cadastral Nr. topografic	Suprafaţa* (mp)	Observaţii / Referinţe
A1		Din acte: 2.500 Masurata: 88	Sector cadastral:53 Teren neimprejmuit;

B. Partea II. Proprietari şi acte

Inscrieri privitoare la dreptul de proprietate şi alte drepturi reale		Referinţe
/		
Act Notarial nr. 619, din 25/11/2004 emis de BNP GRECU CARMEN;		
B1	Intabulare, drept de PROPRIETATEbun propriu , dobandit prin Iesire Din Indiviziune, cota actuala 1/1, cota initiala 1/1	A1
	1) **UȚĂ M ELENA**	

C. Partea III. SARCINI .

Inscrieri privind dezmembramintele dreptului de proprietate, drepturi reale de garanţie şi sarcini	Referinţe
NU SUNT	

Anexa Nr. 1 La Partea I

Teren

Nr cadastral	Suprafaţa (mp)*	Observaţii / Referinţe
	Din acte: 2.500 Masurata: 88	

* Suprafaţa este determinată in planul de proiecţie Stereo 70.

DETALII LINIARE IMOBIL

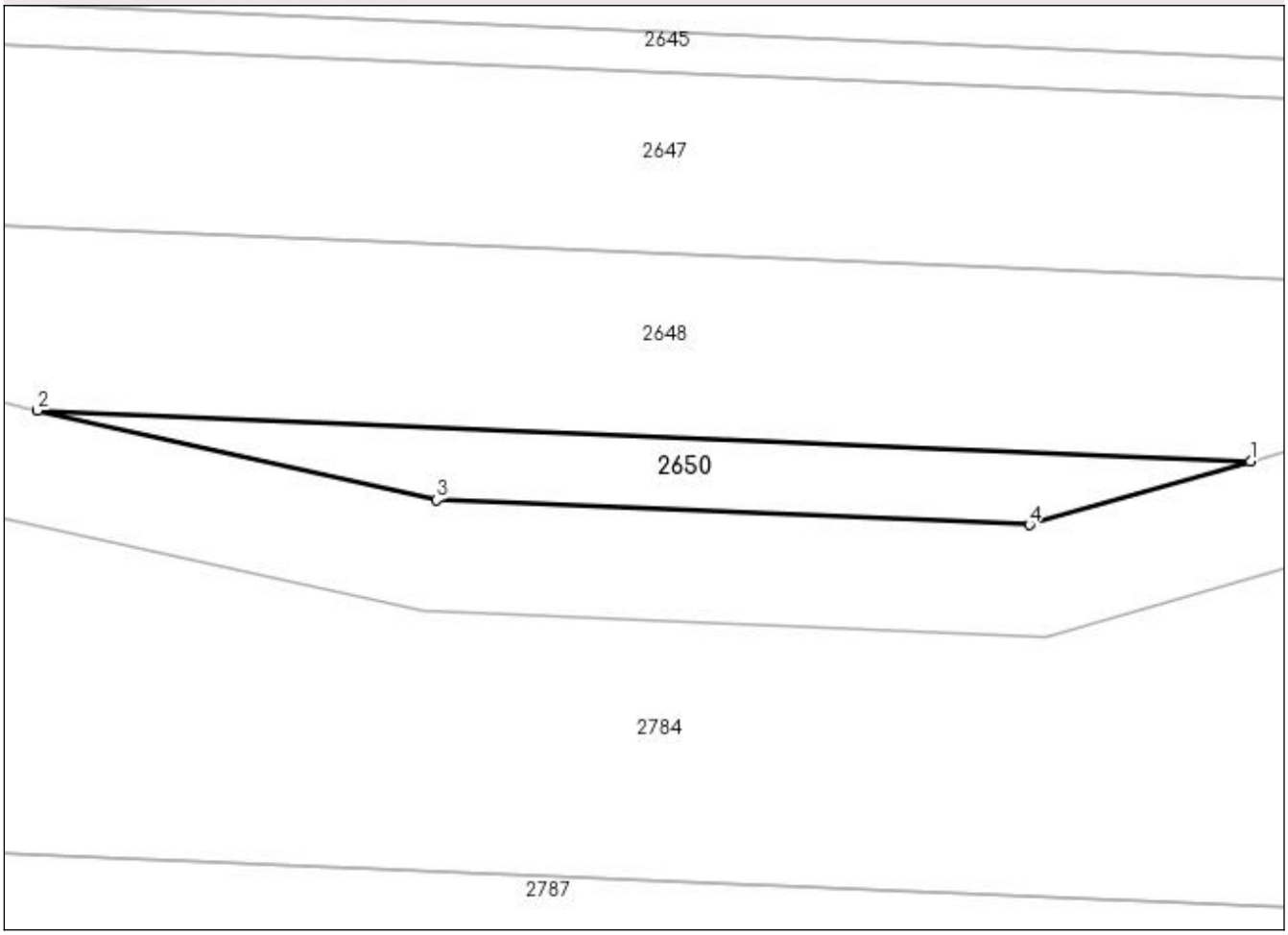

Date referitoare la teren

Crt	Categorie folosinţă	Intra vilan	Suprafaţa (mp)	Tarla	Parcelă	Nr. topo	Observaţii / Referinţe
1	arabil	NU	88	33	447	-	diferenta de suprafata se regaseste la ID 2654, ID 2783, ID 2780

Lungime Segmente
1) Valorile lungimilor segmentelor sunt obţinute din proiecţie în plan.

Punct început	X / Y	Punct sfârşit	X / Y	Lungime segment (** (m)
1	487.507,817 338.952,492	2	487.463,364 338.954,351	44.492
2	487.463,364 338.954,351	3	487.477,98 338.951,069	14.98
3	487.477,98 338.951,069	4	487.499,715 338.950,162	21.754
4	487.499,715 338.950,162	1	487.507,817 338.952,492	8.43

** Lungimile segmentelor sunt determinate în planul de proiecţie Stereo 70 şi sunt rotunjite la 1 milimetru.
*** Distanţa dintre puncte este formată din segmente cumulate ce sunt mai mici decât valoarea 1 milimetru.

DATE DESPRE IMOBILUL NR. 2651

Oficiul de Cadastru şi Publicitate Imobiliară ARGES
Biroul de Cadastru şi Publicitate Imobiliară Costesti

A. Partea I. Descrierea imobilului

TEREN Extravilan

Adresa: Jud. Arges

Nr. Crt	Nr cadastral Nr. topografic	Suprafaţa* (mp)	Observaţii / Referinţe
A1		Din acte: 1.100 Masurata: 718	Sector cadastral:53 Teren neimprejmuit;

B. Partea II. Proprietari şi acte

Inscrieri privitoare la dreptul de proprietate şi alte drepturi reale		Referinţe
/		
Act Notarial nr. 346, din 02/12/2004 emis de BNP Craciun Irina;		
B1	Intabulare, drept de PROPRIETATEbun propriu , dobandit prin Iesire Din Indiviziune, cota actuala 1/1, cota initiala 1/1	A1
	1) **POPESCU GH ANA**	

C. Partea III. SARCINI .

Inscrieri privind dezmembramintele dreptului de proprietate, drepturi reale de garanţie şi sarcini	Referinţe
NU SUNT	

Anexa Nr. 1 La Partea I

Teren

Nr cadastral	Suprafaţa (mp)*	Observaţii / Referinţe
	Din acte: 1.100 Masurata: 718	

* Suprafaţa este determinată in planul de proiecţie Stereo 70.

DETALII LINIARE IMOBIL



Date referitoare la teren

Crt	Categorie folosinţă	Intra vilan	Suprafaţa (mp)	Tarla	Parcelă	Nr. topo	Observaţii / Referinţe
1	arabil	NU	718	33	447	-	diferenta de suprafata se regaseste la ID 2777, ID 2645, ID 2772

Lungime Segmente
1) Valorile lungimilor segmentelor sunt obţinute din proiecţie în plan.

Punct început	X / Y	Punct sfârşit	X / Y	Lungime segment (** (m)
1	487.643,615 338.961,625	2	487.646,143 338.960,05	2.978
2	487.646,143 338.960,05	3	488.134,099 338.939,639	488.383
3	488.134,099 338.939,639	4	488.133,516 338.941,132	1.603
4	488.133,516 338.941,132	1	487.643,615 338.961,625	490.329

** Lungimile segmentelor sunt determinate în planul de proiecţie Stereo 70 şi sunt rotunjite la 1 milimetru.
*** Distanţa dintre puncte este formată din segmente cumulate ce sunt mai mici decât valoarea 1 milimetru.

DATE DESPRE IMOBILUL NR. 2652

Oficiul de Cadastru şi Publicitate Imobiliară ARGES
Biroul de Cadastru şi Publicitate Imobiliară Costesti

A. Partea I. Descrierea imobilului

TEREN Extravilan

Adresa: Jud. Arges

Nr. Crt	Nr cadastral Nr. topografic	Suprafaţa* (mp)	Observaţii / Referinţe
A1	81209	Din acte: 5.000 Masurata: 3.224	Sector cadastral:53 Teren neimprejmuit;

B. Partea II. Proprietari şi acte

Inscrieri privitoare la dreptul de proprietate şi alte drepturi reale		Referinţe
10310 / 20/10/2015		
Act Notarial nr. 3755, din 14/10/2015 emis de SIMONESCU DIACONU NICOLAE;		
B3	Intabulare, drept de PROPRIETATEbun propriu,, dobandit prin Conventie, cota actuala 1/1, cota initiala 1/1	A1
	1) **MILITARU CAMELIA**, , necasatorita	

C. Partea III. SARCINI .

Inscrieri privind dezmembramintele dreptului de proprietate, drepturi reale de garanţie şi sarcini	Referinţe
NU SUNT	

Anexa Nr. 1 La Partea I

Teren

Nr cadastral	Suprafaţa (mp)*	Observaţii / Referinţe
81209	Din acte: 5.000 Masurata: 3.224	

* Suprafaţa este determinată in planul de proiecţie Stereo 70.

DETALII LINIARE IMOBIL



Date referitoare la teren

Crt	Categorie folosinţă	Intra vilan	Suprafaţa (mp)	Tarla	Parcelă	Nr. topo	Observaţii / Referinţe
1	arabil	NU	3.224	33	447	-	diferenta de suprafata se regaseste la ID 2779, ID 2647, ID 2774

Lungime Segmente
1) Valorile lungimilor segmentelor sunt obţinute din proiecţie în plan.

Punct început	X / Y	Punct sfârşit	X / Y	Lungime segment (** (m)
1	487.646,143 338.960,05	2	487.657,614 338.952,902	13.516
2	487.657,614 338.952,902	3	488.136,745 338.932,86	479.55
3	488.136,745 338.932,86	4	488.134,099 338.939,639	7.277
4	488.134,099 338.939,639	1	487.646,143 338.960,05	488.383

** Lungimile segmentelor sunt determinate în planul de proiecţie Stereo 70 şi sunt rotunjite la 1 milimetru.
*** Distanţa dintre puncte este formată din segmente cumulate ce sunt mai mici decât valoarea 1 milimetru.

DATE DESPRE IMOBILUL NR. 2653

Oficiul de Cadastru şi Publicitate Imobiliară ARGES
Biroul de Cadastru şi Publicitate Imobiliară Costesti

A. Partea I. Descrierea imobilului

TEREN Extravilan

Adresa: Jud. Arges

Nr. Crt	Nr cadastral Nr. topografic	Suprafaţa* (mp)	Observaţii / Referinţe
A1		Din acte: 5.000 Masurata: 3.181	Sector cadastral:53 Teren neimprejmuit;

B. Partea II. Proprietari şi acte

Inscrieri privitoare la dreptul de proprietate şi alte drepturi reale		Referinţe
/		
Act Notarial nr. 619, din 25/11/2004 emis de BNP GRECU CARMEN;		
B1	Intabulare, drept de PROPRIETATEbun propriu , dobandit prin Iesire Din Indiviziune, cota actuala 1/1, cota initiala 1/1	A1
	1) **POPA M MARIN**	

C. Partea III. SARCINI .

Inscrieri privind dezmembramintele dreptului de proprietate, drepturi reale de garanţie şi sarcini	Referinţe
NU SUNT	

Anexa Nr. 1 La Partea I

Teren

Nr cadastral	Suprafaţa (mp)*	Observaţii / Referinţe
	Din acte: 5.000 Masurata: 3.181	

* Suprafaţa este determinată in planul de proiecţie Stereo 70.

DETALII LINIARE IMOBIL



Date referitoare la teren

Crt	Categorie folosinţă	Intra vilan	Suprafaţa (mp)	Tarla	Parcelă	Nr. topo	Observaţii / Referinţe
1	arabil	NU	3.181	33	447	-	diferenta de suprafata se regaseste la ID 2781, ID 2648, ID 2778

Lungime Segmente
1) Valorile lungimilor segmentelor sunt obţinute din proiecţie în plan.

Punct început	X / Y	Punct sfârşit	X / Y	Lungime segment (** (m)
1	487.657,614 338.952,902	2	487.660,328 338.951,212	3.197
2	487.660,328 338.951,212	3	487.664,522 338.945,937	6.739
3	487.664,522 338.945,937	4	488.139,394 338.926,073	475.287
4	488.139,394 338.926,073	5	488.137,467 338.931,011	5.301

Punct început	X / Y	Punct sfârşit	X / Y	Lungime segment (** (m)
5	488.137,467 338.931,011	6	488.136,745 338.932,86	1.985
6	488.136,745 338.932,86	1	487.657,614 338.952,902	479.55

** Lungimile segmentelor sunt determinate în planul de proiecţie Stereo 70 şi sunt rotunjite la 1 milimetru.
*** Distanţa dintre puncte este formată din segmente cumulate ce sunt mai mici decât valoarea 1 milimetru.

DATE DESPRE IMOBILUL NR. 2654

Oficiul de Cadastru şi Publicitate Imobiliară ARGES
Biroul de Cadastru şi Publicitate Imobiliară Costesti

A. Partea I. Descrierea imobilului

TEREN Extravilan

Adresa: Jud. Arges

Nr. Crt	Nr cadastral Nr. topografic	Suprafaţa* (mp)	Observaţii / Referinţe
A1		Din acte: 2.500 Masurata: 1.600	Sector cadastral:53 Teren neimprejmuit;

B. Partea II. Proprietari şi acte

Inscrieri privitoare la dreptul de proprietate şi alte drepturi reale		Referinţe
/		
Act Notarial nr. 619, din 25/11/2004 emis de BNP GRECU CARMEN;		
B1	Intabulare, drept de PROPRIETATEbun propriu , dobandit prin Iesire Din Indiviziune, cota actuala 1/1, cota initiala 1/1	A1
	1) **UȚĂ M ELENA**	

C. Partea III. SARCINI .

Inscrieri privind dezmembramintele dreptului de proprietate, drepturi reale de garanţie şi sarcini	Referinţe
NU SUNT	

Anexa Nr. 1 La Partea I

Teren

Nr cadastral	Suprafaţa (mp)*	Observaţii / Referinţe
	Din acte: 2.500 Masurata: 1.600	

* Suprafaţa este determinată in planul de proiecţie Stereo 70.

DETALII LINIARE IMOBIL



Date referitoare la teren

Crt	Categorie folosinţă	Intra vilan	Suprafaţa (mp)	Tarla	Parcelă	Nr. topo	Observaţii / Referinţe
1	arabil	NU	1.600	33	447	-	diferenta de suprafata se regaseste la ID 2783, ID 2650, ID 2780

Lungime Segmente
1) Valorile lungimilor segmentelor sunt obţinute din proiecţie în plan.

Punct început	X / Y	Punct sfârşit	X / Y	Lungime segment (** (m)
1	487.664,522 338.945,937	2	487.666,066 338.943,995	2.481
2	487.666,066 338.943,995	3	487.666,248 338.942,491	1.515
3	487.666,248 338.942,491	4	488.140,733 338.922,644	474.9
4	488.140,733 338.922,644	5	488.139,394 338.926,073	3.681

Punct început	X / Y	Punct sfârşit	X / Y	Lungime segment (** (m)
5	488.139,394 338.926,073	1	487.664,522 338.945,937	475.287

** Lungimile segmentelor sunt determinate în planul de proiecţie Stereo 70 şi sunt rotunjite la 1 milimetru.
*** Distanţa dintre puncte este formată din segmente cumulate ce sunt mai mici decât valoarea 1 milimetru.

DATE DESPRE IMOBILUL NR. 2655

Oficiul de Cadastru şi Publicitate Imobiliară ARGES
Biroul de Cadastru şi Publicitate Imobiliară Costesti

A. Partea I. Descrierea imobilului

TEREN Extravilan

Adresa: Jud. Arges

Nr. Crt	Nr cadastral Nr. topografic	Suprafaţa* (mp)	Observaţii / Referinţe
A1		Din acte: 10.000 Masurata: 6.140	Sector cadastral:53 Teren neimprejmuit;

B. Partea II. Proprietari şi acte

Inscrieri privitoare la dreptul de proprietate şi alte drepturi reale		Referinţe
/		
Act Notarial nr. 60, din 12/03/2008 emis de BNP CARMEN GRECU;		
B1	Intabulare, drept de PROPRIETATEbun propriu , dobandit prin Succesiune, cota actuala 1/1, cota initiala 1/1	A1
	1) **COSTICĂ GH MARIN**	

C. Partea III. SARCINI .

Inscrieri privind dezmembramintele dreptului de proprietate, drepturi reale de garanţie şi sarcini	Referinţe
NU SUNT	

Anexa Nr. 1 La Partea I

Teren

Nr cadastral	Suprafaţa (mp)*	Observaţii / Referinţe
	Din acte: 10.000 Masurata: 6.140	

* Suprafaţa este determinată in planul de proiecţie Stereo 70.

DETALII LINIARE IMOBIL



Date referitoare la teren

Crt	Categorie folosinţă	Intra vilan	Suprafaţa (mp)	Tarla	Parcelă	Nr. topo	Observaţii / Referinţe
1	arabil	NU	6.140	33	447	-	diferenta de suprafata se regaseste la ID 2784

Lungime Segmente
1) Valorile lungimilor segmentelor sunt obţinute din proiecţie în plan.

Punct început	X / Y	Punct sfârşit	X / Y	Lungime segment (** (m)
1	487.666,248 338.942,491	2	487.667,816 338.929,534	13.052
2	487.667,816 338.929,534	3	488.145,848 338.909,538	478.45
3	488.145,848 338.909,538	4	488.140,733 338.922,644	14.069
4	488.140,733 338.922,644	1	487.666,248 338.942,491	474.9

** Lungimile segmentelor sunt determinate în planul de proiecţie Stereo 70 şi sunt rotunjite la 1 milimetru.
*** Distanţa dintre puncte este formată din segmente cumulate ce sunt mai mici decât valoarea 1 milimetru.

DATE DESPRE IMOBILUL NR. 2656

Oficiul de Cadastru şi Publicitate Imobiliară ARGES
Biroul de Cadastru şi Publicitate Imobiliară Costesti

A. Partea I. Descrierea imobilului

TEREN Extravilan

Adresa: Jud. Arges

Nr. Crt	Nr cadastral Nr. topografic	Suprafaţa* (mp)	Observaţii / Referinţe
A1		Din acte: 10.000 Masurata: 7.037	Sector cadastral:53 Teren neimprejmuit;

B. Partea II. Proprietari şi acte

Inscrieri privitoare la dreptul de proprietate şi alte drepturi reale		Referinţe
/		
Act Notarial nr. 365, din 27/09/2007 emis de BNP GRECU CARMEN (certificat de deces nr.1170 din data de 25.09.2010 emis de SPCLEP Pitesti);		
B1	Intabulare, drept de PROPRIETATEbun propriu , dobandit prin Succesiune, cota actuala 1/1, cota initiala 1/1	A1
	1) **BURCICĂ ȘT FLOREA** DEFUNCT:Da	

C. Partea III. SARCINI .

Inscrieri privind dezmembramintele dreptului de proprietate, drepturi reale de garanţie şi sarcini	Referinţe
NU SUNT	

Anexa Nr. 1 La Partea I

Teren

Nr cadastral	Suprafaţa (mp)*	Observaţii / Referinţe
	Din acte: 10.000 Masurata: 7.037	

* Suprafaţa este determinată in planul de proiecţie Stereo 70.

DETALII LINIARE IMOBIL

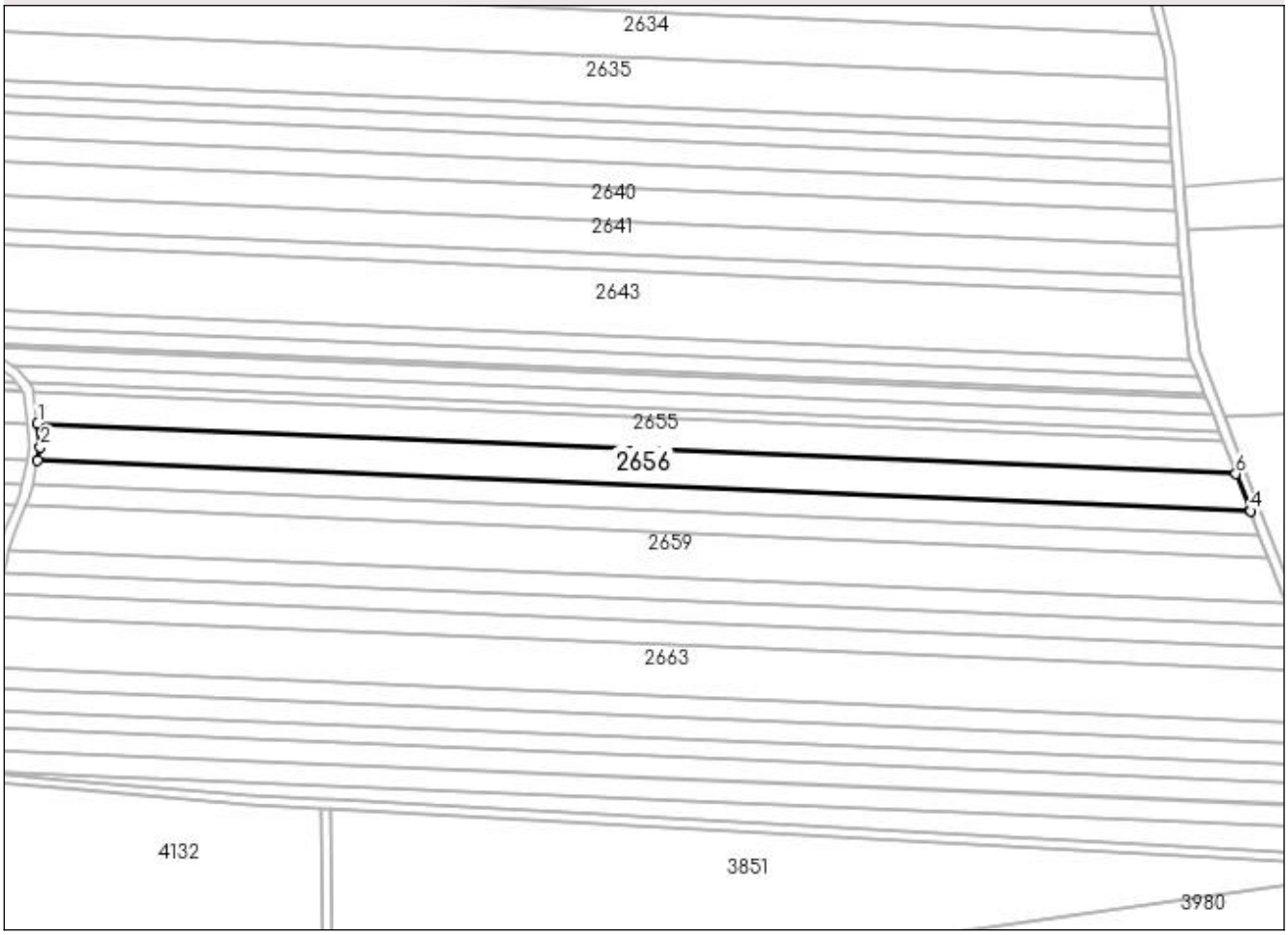

Date referitoare la teren

Crt	Categorie folosinţă	Intra vilan	Suprafaţa (mp)	Tarla	Parcelă	Nr. topo	Observaţii / Referinţe
1	arabil	NU	7.037	33	447	-	diferenta de suprafata se regaseste la ID 2787

Lungime Segmente
1) Valorile lungimilor segmentelor sunt obţinute din proiecţie în plan.

Punct început	X / Y	Punct sfârşit	X / Y	Lungime segment (** (m)
1	487.667,816 338.929,534	2	487.668,946 338.920,195	9.407
2	487.668,946 338.920,195	3	487.667,858 338.914,883	5.422
3	487.667,858 338.914,883	4	488.151,661 338.894,646	484.226
4	488.151,661 338.894,646	5	488.151,547 338.894,939	0.314

Punct început	X / Y	Punct sfârşit	X / Y	Lungime segment (** (m)
5	488.151,547 338.894,939	6	488.145,848 338.909,538	15.672
6	488.145,848 338.909,538	1	487.667,816 338.929,534	478.45

** Lungimile segmentelor sunt determinate în planul de proiecţie Stereo 70 şi sunt rotunjite la 1 milimetru.
*** Distanţa dintre puncte este formată din segmente cumulate ce sunt mai mici decât valoarea 1 milimetru.

DATE DESPRE IMOBILUL NR. 2657

Oficiul de Cadastru şi Publicitate Imobiliară ARGES
Biroul de Cadastru şi Publicitate Imobiliară Costesti

A. Partea I. Descrierea imobilului

TEREN Extravilan

Adresa: Jud. Arges

Nr. Crt	Nr cadastral Nr. topografic	Suprafaţa* (mp)	Observaţii / Referinţe
A1		Din acte: 5.000 Masurata: 4.505	Sector cadastral:53 Teren neimprejmuit;

B. Partea II. Proprietari şi acte

Inscrieri privitoare la dreptul de proprietate şi alte drepturi reale		Referinţe
/		
Act Administrativ nr. 26005, din 01/11/1993 emis de CJPSDPAT ARGES (certificat de deces nr.69 din data de 18.09.2001 emis de primăria comunei Stolnici);		
B1	Intabulare, drept de PROPRIETATE, dobandit prin Reconstituire, cota actuala 1/1, cota initiala 1/1	A1
	1) **STOICA GH PETRE** DEFUNCT:Da	

C. Partea III. SARCINI .

Inscrieri privind dezmembramintele dreptului de proprietate, drepturi reale de garanţie şi sarcini	Referinţe
NU SUNT	

Anexa Nr. 1 La Partea I

Teren

Nr cadastral	Suprafaţa (mp)*	Observaţii / Referinţe
	Din acte: 5.000 Masurata: 4.505	

* Suprafaţa este determinată in planul de proiecţie Stereo 70.

DETALII LINIARE IMOBIL

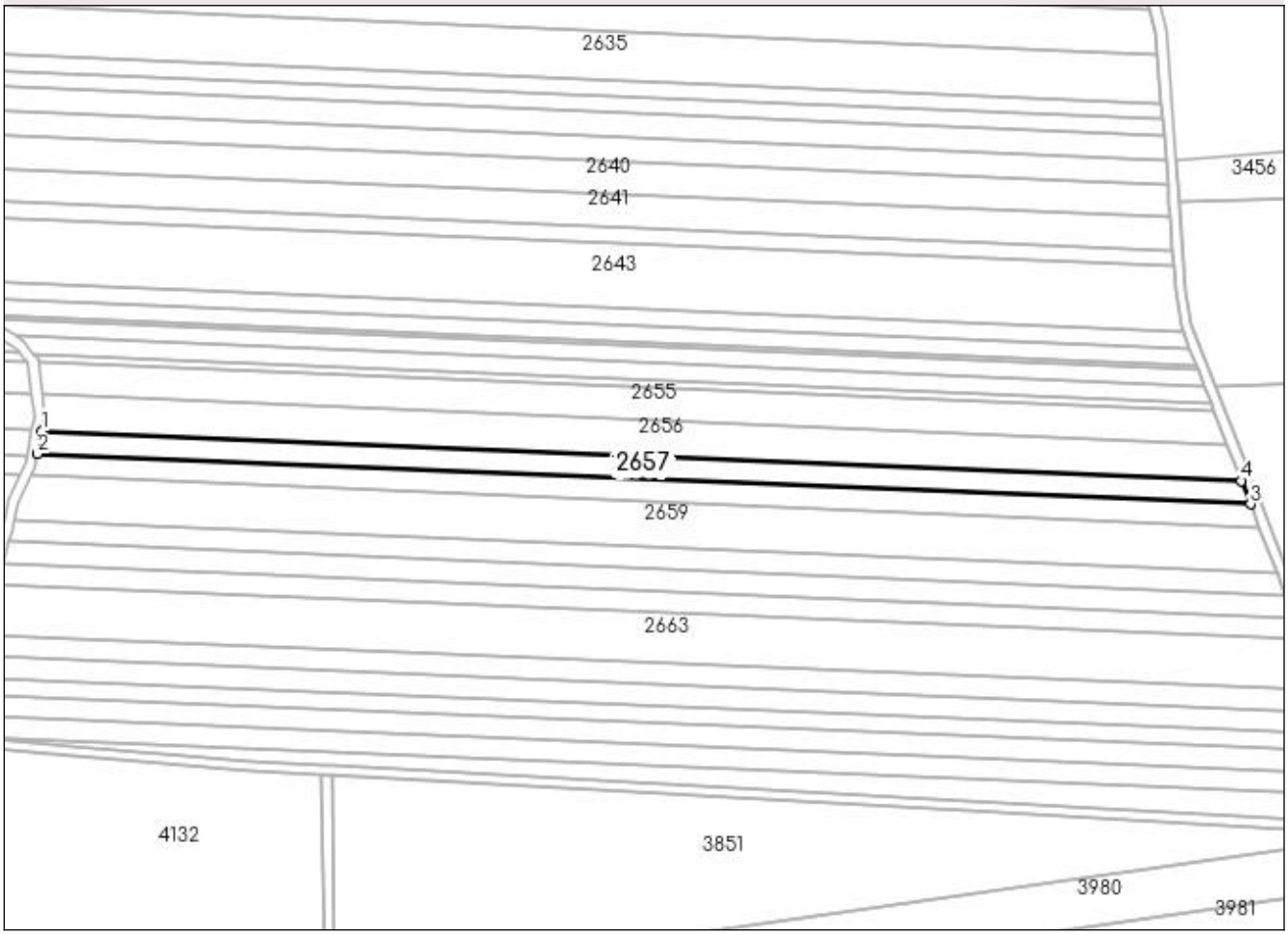

Date referitoare la teren

Crt	Categorie folosinţă	Intra vilan	Suprafaţa (mp)	Tarla	Parcelă	Nr. topo	Observaţii / Referinţe
1	arabil	NU	4.505	33	447	-	diferenta de suprafata se regaseste la ID 2790

Lungime Segmente
1) Valorile lungimilor segmentelor sunt obţinute din proiecţie în plan.

Punct început	X / Y	Punct sfârşit	X / Y	Lungime segment (** (m)
1	487.667,858 338.914,883	2	487.665,967 338.905,652	9.423
2	487.665,967 338.905,652	3	488.155,314 338.885,287	489.771
3	488.155,314 338.885,287	4	488.151,661 338.894,646	10.047
4	488.151,661 338.894,646	1	487.667,858 338.914,883	484.226

** Lungimile segmentelor sunt determinate în planul de proiecţie Stereo 70 şi sunt rotunjite la 1 milimetru.
*** Distanţa dintre puncte este formată din segmente cumulate ce sunt mai mici decât valoarea 1 milimetru.

DATE DESPRE IMOBILUL NR. 2658

Oficiul de Cadastru şi Publicitate Imobiliară ARGES
Biroul de Cadastru şi Publicitate Imobiliară Costesti

A. Partea I. Descrierea imobilului

TEREN Extravilan

Adresa: Jud. Arges

Nr. Crt	Nr cadastral Nr. topografic	Suprafaţa* (mp)	Observaţii / Referinţe
A1		Din acte: 5.000 Masurata: 4.438	Sector cadastral:53 Teren neimprejmuit;

B. Partea II. Proprietari şi acte

Inscrieri privitoare la dreptul de proprietate şi alte drepturi reale		Referinţe
/		
Act Notarial nr. 2245, din 14/10/2004 emis de BNP Craciun Irina (certificat de deces nr.41 din data de 18.06.2007 emis de primăria comunei Stolnici);		
B1	Intabulare, drept de PROPRIETATEbun propriu , dobandit prin Iesire Din Indiviziune, cota actuala 1/1, cota initiala 1/1	A1
	1) **SERBAN IL CONSTANTIN** DEFUNCT:Da	

C. Partea III. SARCINI .

Inscrieri privind dezmembramintele dreptului de proprietate, drepturi reale de garanţie şi sarcini	Referinţe
NU SUNT	

Anexa Nr. 1 La Partea I

Teren

Nr cadastral	Suprafaţa (mp)*	Observaţii / Referinţe
	Din acte: 5.000 Masurata: 4.438	

* Suprafaţa este determinată in planul de proiecţie Stereo 70.

DETALII LINIARE IMOBIL

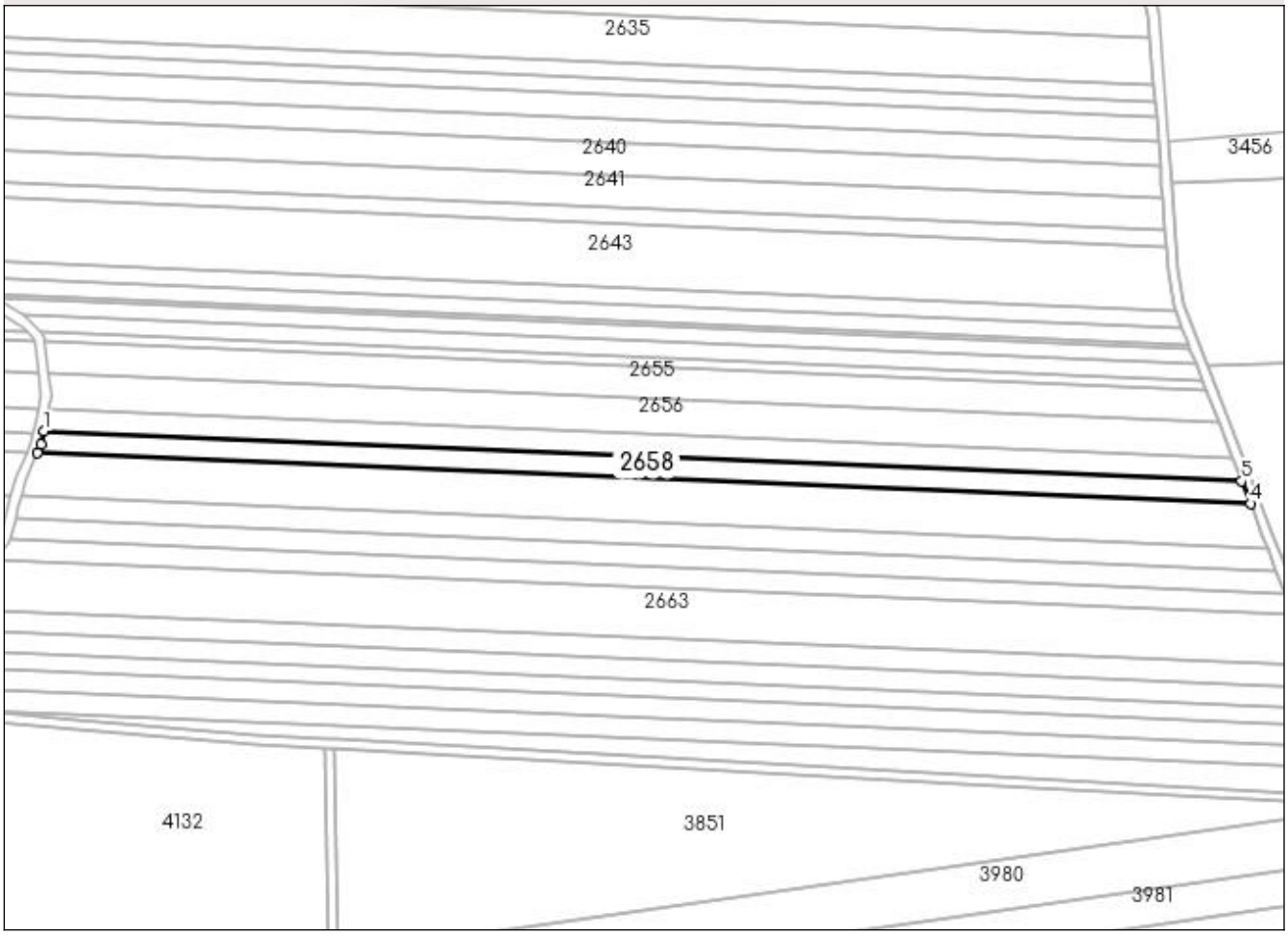

Date referitoare la teren

Crt	Categorie folosinţă	Intra vilan	Suprafaţa (mp)	Tarla	Parcelă	Nr. topo	Observaţii / Referinţe
1	arabil	NU	4.438	33	447	-	diferenta de suprafata se regaseste la ID 2793, ID 2792

Lungime Segmente
1) Valorile lungimilor segmentelor sunt obţinute din proiecţie în plan.

Punct început	X / Y	Punct sfârşit	X / Y	Lungime segment (** (m)
1	487.665,967 338.905,652	2	487.664,839 338.900,147	5.619
2	487.664,839 338.900,147	3	487.663,327 338.896,799	3.674
3	487.663,327 338.896,799	4	488.158,913 338.876,068	496.019
4	488.158,913 338.876,068	5	488.155,314 338.885,287	9.897

Punct început	X / Y	Punct sfârşit	X / Y	Lungime segment (** (m)
5	488.155,314 338.885,287	1	487.665,967 338.905,652	489.771

** Lungimile segmentelor sunt determinate în planul de proiecţie Stereo 70 şi sunt rotunjite la 1 milimetru.
*** Distanţa dintre puncte este formată din segmente cumulate ce sunt mai mici decât valoarea 1 milimetru.

DATE DESPRE IMOBILUL NR. 2659

Oficiul de Cadastru şi Publicitate Imobiliară ARGES
Biroul de Cadastru şi Publicitate Imobiliară Costesti

A. Partea I. Descrierea imobilului

TEREN Extravilan

Adresa: Jud. Arges

Nr. Crt	Nr cadastral Nr. topografic	Suprafaţa* (mp)	Observaţii / Referinţe
A1	82316	Din acte: 10.000 Masurata: 9.052	Sector cadastral:53 Teren neimprejmuit;

B. Partea II. Proprietari şi acte

Inscrieri privitoare la dreptul de proprietate şi alte drepturi reale		Referinţe
4438 / 01/03/2022		
Act Notarial nr. 421, din 25/02/2022 emis de Grecu Carmen;		
B2	Intabulare, drept de PROPRIETATE, bun propriu, dobandit prin Conventie, cota actuala 1/1, cota initiala 1/1	A1
	1) **TRUICĂ MARIANA**	

C. Partea III. SARCINI .

Inscrieri privind dezmembramintele dreptului de proprietate, drepturi reale de garanţie şi sarcini	Referinţe
NU SUNT	

Anexa Nr. 1 La Partea I

Teren

Nr cadastral	Suprafaţa (mp)*	Observaţii / Referinţe
82316	Din acte: 10.000 Masurata: 9.052	

* Suprafaţa este determinată in planul de proiecţie Stereo 70.

DETALII LINIARE IMOBIL

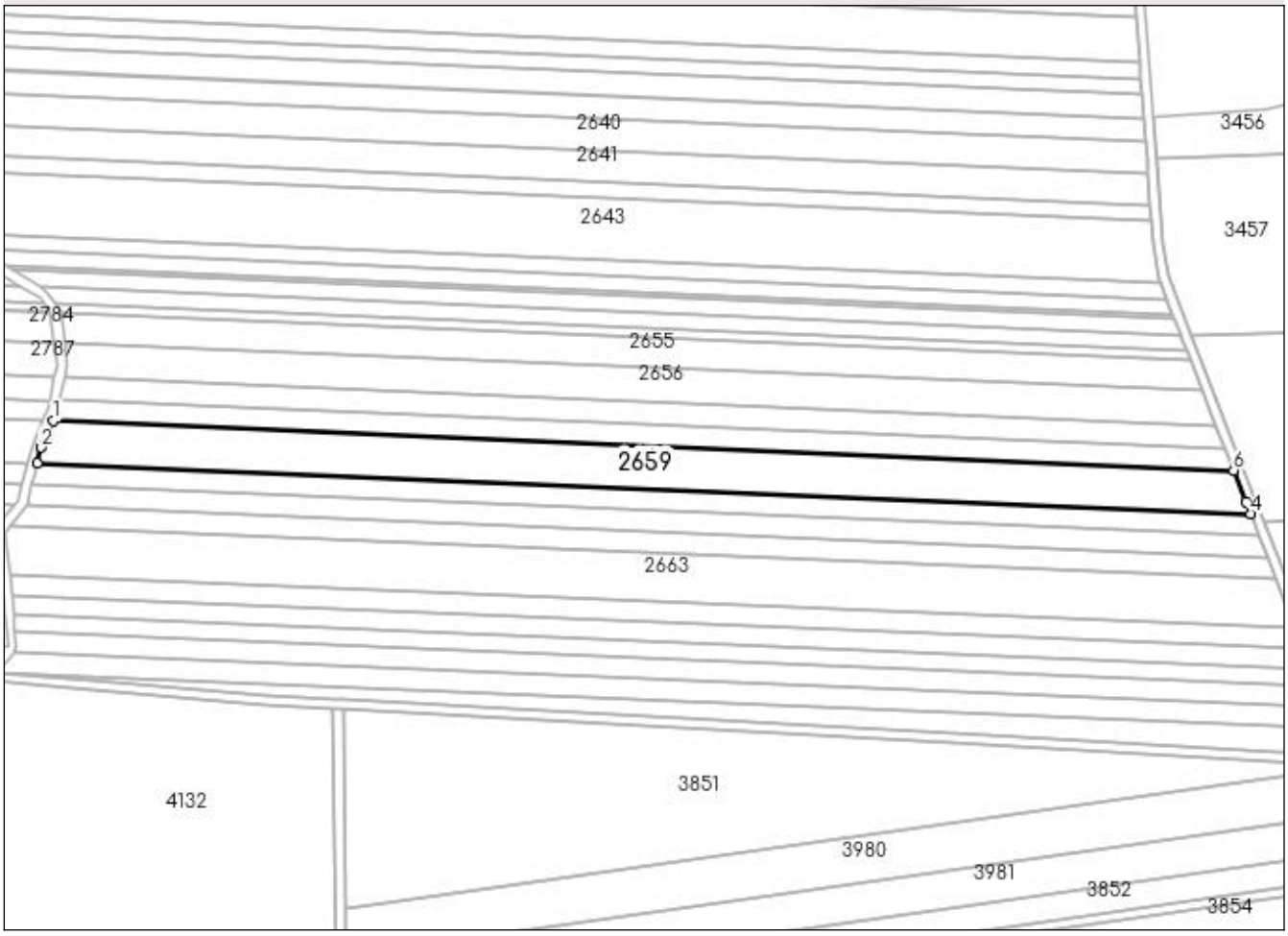

Date referitoare la teren

Crt	Categorie folosinţă	Intra vilan	Suprafaţa (mp)	Tarla	Parcelă	Nr. topo	Observaţii / Referinţe
1	arabil	NU	9.052	33	447	-	diferenta de suprafata se regaseste la ID 2798, ID 2796

Lungime Segmente
1) Valorile lungimilor segmentelor sunt obţinute din proiecţie în plan.

Punct început	X / Y	Punct sfârşit	X / Y	Lungime segment (** (m)
1	487.663,327 338.896,799	2	487.658,232 338.885,616	12.289
2	487.658,232 338.885,616	3	487.656,569 338.879,084	6.74
3	487.656,569 338.879,084	4	488.166,055 338.857,772	509.932
4	488.166,055 338.857,772	5	488.164,116 338.862,74	5.333

Punct început	X / Y	Punct sfârşit	X / Y	Lungime segment (** (m)
5	488.164,116 338.862,74	6	488.158,913 338.876,068	14.308
6	488.158,913 338.876,068	1	487.663,327 338.896,799	496.019

** Lungimile segmentelor sunt determinate în planul de proiecţie Stereo 70 şi sunt rotunjite la 1 milimetru.
*** Distanţa dintre puncte este formată din segmente cumulate ce sunt mai mici decât valoarea 1 milimetru.

DATE DESPRE IMOBILUL NR. 2660

Oficiul de Cadastru şi Publicitate Imobiliară ARGES
Biroul de Cadastru şi Publicitate Imobiliară Costesti

A. Partea I. Descrierea imobilului

TEREN Extravilan

Adresa: Jud. Arges

Nr. Crt	Nr cadastral Nr. topografic	Suprafaţa* (mp)	Observaţii / Referinţe
A1		Din acte: 5.000 Masurata: 4.574	Sector cadastral:53 Teren neimprejmuit;

B. Partea II. Proprietari şi acte

Inscrieri privitoare la dreptul de proprietate şi alte drepturi reale		Referinţe
/		
Act Administrativ nr. 45766, din 21/06/1994 emis de CJPSDPAT ARGES;		
B1	Intabulare, drept de PROPRIETATE, dobandit prin Reconstituire, cota actuala 1/1, cota initiala 1/1	A1
	1) **NICULA I GHEORGHE**, lipsă CNP	

C. Partea III. SARCINI .

Inscrieri privind dezmembramintele dreptului de proprietate, drepturi reale de garanţie şi sarcini	Referinţe
NU SUNT	

Anexa Nr. 1 La Partea I

Teren

Nr cadastral	Suprafaţa (mp)*	Observaţii / Referinţe
	Din acte: 5.000 Masurata: 4.574	

* Suprafaţa este determinată in planul de proiecţie Stereo 70.

DETALII LINIARE IMOBIL

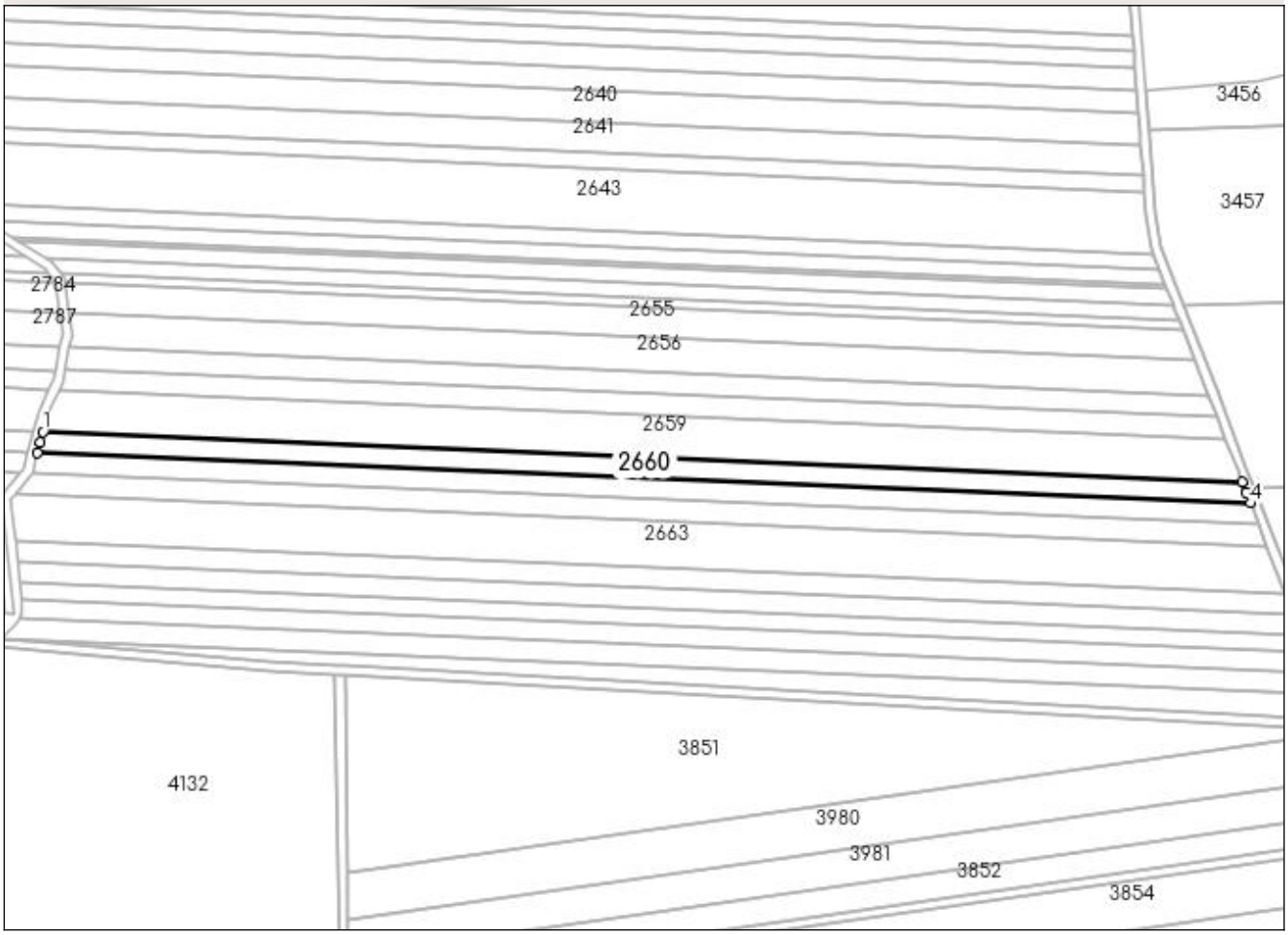

Date referitoare la teren

Crt	Categorie folosinţă	Intra vilan	Suprafaţa (mp)	Tarla	Parcelă	Nr. topo	Observaţii / Referinţe
1	arabil	NU	4.574	33	447	-	diferenta de suprafata se regaseste la ID 2802, ID 2801

Lungime Segmente
1) Valorile lungimilor segmentelor sunt obţinute din proiecţie în plan.

Punct început	X / Y	Punct sfârşit	X / Y	Lungime segment (** (m)
1	487.656,569 338.879,084	2	487.655,459 338.874,511	4.706
2	487.655,459 338.874,511	3	487.654,263 338.870,252	4.424
3	487.654,263 338.870,252	4	488.169,598 338.848,696	515.786
4	488.169,598 338.848,696	5	488.167,808 338.853,282	4.923

Punct început	X / Y	Punct sfârşit	X / Y	Lungime segment (** (m)
5	488.167,808 338.853,282	6	488.166,055 338.857,772	4.82
6	488.166,055 338.857,772	1	487.656,569 338.879,084	509.932

** Lungimile segmentelor sunt determinate în planul de proiecţie Stereo 70 şi sunt rotunjite la 1 milimetru.
*** Distanţa dintre puncte este formată din segmente cumulate ce sunt mai mici decât valoarea 1 milimetru.

DATE DESPRE IMOBILUL NR. 2661

Oficiul de Cadastru şi Publicitate Imobiliară ARGES
Biroul de Cadastru şi Publicitate Imobiliară Costesti

A. Partea I. Descrierea imobilului

TEREN Extravilan

Adresa: Jud. Arges

Nr. Crt	Nr cadastral Nr. topografic	Suprafaţa* (mp)	Observaţii / Referinţe
A1		Din acte: 5.000 Masurata: 4.604	Sector cadastral:53 Teren neimprejmuit;

B. Partea II. Proprietari şi acte

Inscrieri privitoare la dreptul de proprietate şi alte drepturi reale		Referinţe
/		
Act Notarial nr. 2798, din 01/11/2000 emis de BNP DANCIU ILIE;		
B1	Intabulare, drept de PROPRIETATEbun propriu , dobandit prin Iesire Din Indiviziune, cota actuala 1/1, cota initiala 1/1	A1
	1) **BADICI DUMITRU**, lipsă CNP	

C. Partea III. SARCINI .

Inscrieri privind dezmembramintele dreptului de proprietate, drepturi reale de garanţie şi sarcini	Referinţe
NU SUNT	

Anexa Nr. 1 La Partea I

Teren

Nr cadastral	Suprafaţa (mp)*	Observaţii / Referinţe
	Din acte: 5.000 Masurata: 4.604	

* Suprafaţa este determinată in planul de proiecţie Stereo 70.

DETALII LINIARE IMOBIL

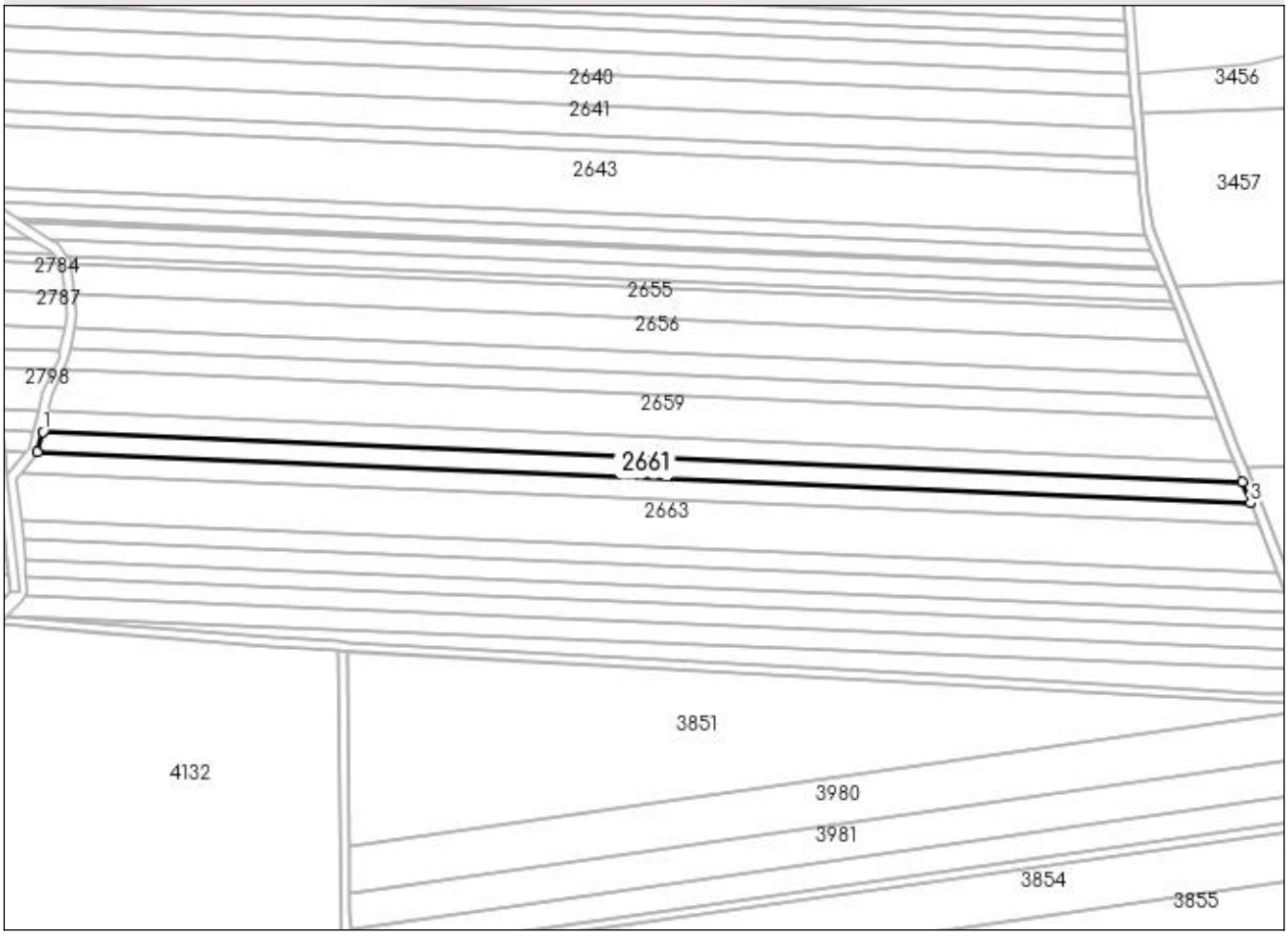

Date referitoare la teren

Crt	Categorie folosinţă	Intra vilan	Suprafaţa (mp)	Tarla	Parcelă	Nr. topo	Observaţii / Referinţe
1	arabil	NU	4.604	33	447	-	diferenta de suprafata se regaseste la ID 2805, ID 2804

Lungime Segmente
1) Valorile lungimilor segmentelor sunt obţinute din proiecţie în plan.

Punct început	X / Y	Punct sfârşit	X / Y	Lungime segment (** (m)
1	487.654,263 338.870,252	2	487.651,969 338.861,465	9.082
2	487.651,969 338.861,465	3	488.173,123 338.839,665	521.61
3	488.173,123 338.839,665	4	488.169,598 338.848,696	9.695
4	488.169,598 338.848,696	1	487.654,263 338.870,252	515.786

** Lungimile segmentelor sunt determinate în planul de proiecţie Stereo 70 şi sunt rotunjite la 1 milimetru.
*** Distanţa dintre puncte este formată din segmente cumulate ce sunt mai mici decât valoarea 1 milimetru.

DATE DESPRE IMOBILUL NR. 2662

Oficiul de Cadastru şi Publicitate Imobiliară ARGES
Biroul de Cadastru şi Publicitate Imobiliară Costesti

A. Partea I. Descrierea imobilului

TEREN Extravilan

Adresa: Jud. Arges

Nr. Crt	Nr cadastral Nr. topografic	Suprafaţa* (mp)	Observaţii / Referinţe
A1		Din acte: 5.000 Masurata: 4.659	Sector cadastral:53 Teren neimprejmuit;

B. Partea II. Proprietari şi acte

Inscrieri privitoare la dreptul de proprietate şi alte drepturi reale		Referinţe
/		
Act Notarial nr. 2798, din 01/11/2000 emis de BNP DANCIU ILIE;		
B1	Intabulare, drept de PROPRIETATEbun propriu , dobandit prin Iesire Din Indiviziune, cota actuala 1/1, cota initiala 1/1	A1
	1) **NICOLA ELISABETA**	

C. Partea III. SARCINI .

Inscrieri privind dezmembramintele dreptului de proprietate, drepturi reale de garanţie şi sarcini	Referinţe
NU SUNT	

Anexa Nr. 1 La Partea I

Teren

Nr cadastral	Suprafaţa (mp)*	Observaţii / Referinţe
	Din acte: 5.000 Masurata: 4.659	

* Suprafaţa este determinată in planul de proiecţie Stereo 70.

DETALII LINIARE IMOBIL

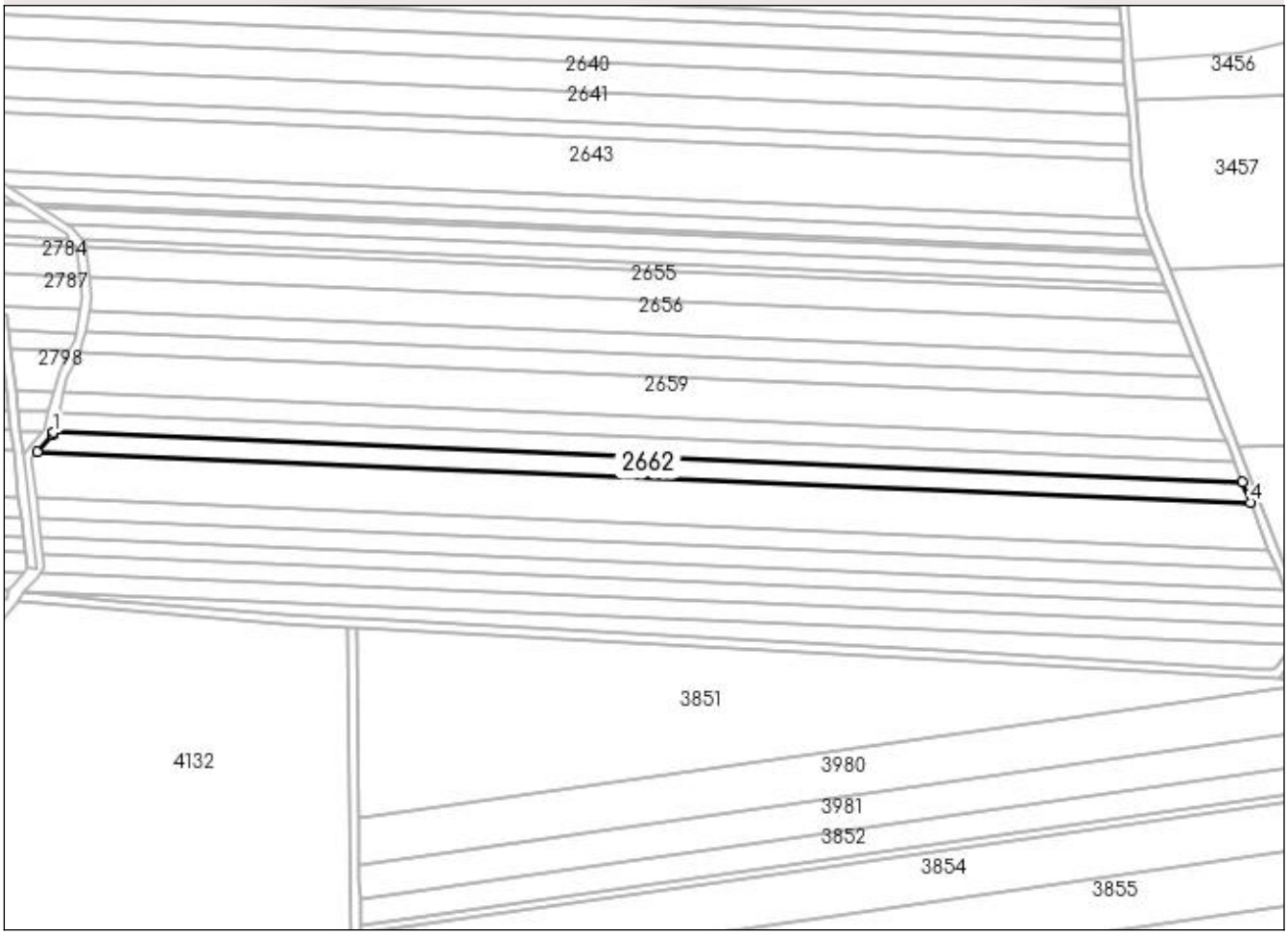

Date referitoare la teren

Crt	Categorie folosinţă	Intra vilan	Suprafaţa (mp)	Tarla	Parcelă	Nr. topo	Observaţii / Referinţe
1	arabil	NU	4.659	33	447	-	diferenta de suprafata se regaseste la ID 2807, ID 2808

Lungime Segmente
1) Valorile lungimilor segmentelor sunt obţinute din proiecţie în plan.

Punct început	X / Y	Punct sfârşit	X / Y	Lungime segment (** (m)
1	487.651,969 338.861,465	2	487.651,691 338.860,398	1.103
2	487.651,691 338.860,398	3	487.645,046 338.852,898	10.02
3	487.645,046 338.852,898	4	488.176,637 338.830,662	532.056
4	488.176,637 338.830,662	5	488.173,123 338.839,665	9.664

Punct început	X / Y	Punct sfârşit	X / Y	Lungime segment (** (m)
5	488.173,123 338.839,665	1	487.651,969 338.861,465	521.61

** Lungimile segmentelor sunt determinate în planul de proiecţie Stereo 70 şi sunt rotunjite la 1 milimetru.
*** Distanţa dintre puncte este formată din segmente cumulate ce sunt mai mici decât valoarea 1 milimetru.

DATE DESPRE IMOBILUL NR. 2663

Oficiul de Cadastru şi Publicitate Imobiliară ARGES
Biroul de Cadastru şi Publicitate Imobiliară Costesti

A. Partea I. Descrierea imobilului

TEREN Extravilan

Adresa: Jud. Arges

Nr. Crt	Nr cadastral Nr. topografic	Suprafaţa* (mp)	Observaţii / Referinţe
A1		Din acte: 11.600 Masurata: 10.916	Sector cadastral:53 Teren neimprejmuit;

B. Partea II. Proprietari şi acte

Inscrieri privitoare la dreptul de proprietate şi alte drepturi reale		Referinţe
/		
Act Notarial nr. 1299, din 28/05/2015 emis de BIN GRECU CARMEN;		
B1	Intabulare, drept de PROPRIETATEbun propriu , dobandit prin Iesire Din Indiviziune, cota actuala 1/1, cota initiala 1/1	A1
	1) **MANEA I IOANA**	

C. Partea III. SARCINI .

Inscrieri privind dezmembramintele dreptului de proprietate, drepturi reale de garanţie şi sarcini	Referinţe
NU SUNT	

Anexa Nr. 1 La Partea I

Teren

Nr cadastral	Suprafaţa (mp)*	Observaţii / Referinţe
	Din acte: 11.600 Masurata: 10.916	

* Suprafaţa este determinată in planul de proiecţie Stereo 70.

DETALII LINIARE IMOBIL

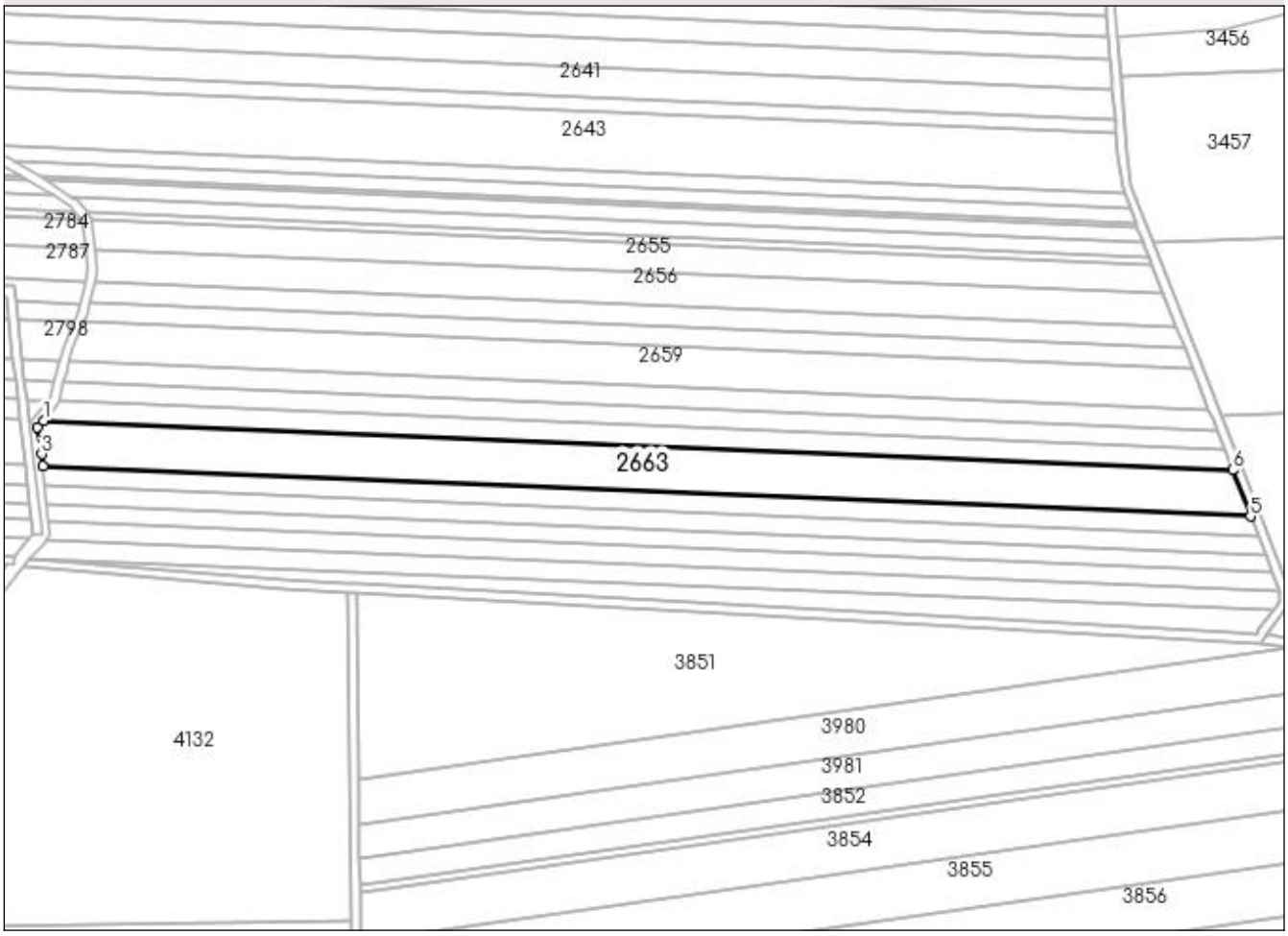

Date referitoare la teren

Crt	Categorie folosinţă	Intra vilan	Suprafaţa (mp)	Tarla	Parcelă	Nr. topo	Observaţii / Referinţe
1	arabil	NU	10.916	33	447	-	diferenta de suprafata se regaseste la ID 2811

Lungime Segmente
1) Valorile lungimilor segmentelor sunt obţinute din proiecţie în plan.

Punct început	X / Y	Punct sfârşit	X / Y	Lungime segment (** (m)
1	487.645,046 338.852,898	2	487.642,417 338.849,932	3.963
2	487.642,417 338.849,932	3	487.644,233 338.837,858	12.21
3	487.644,233 338.837,858	4	487.644,88 338.832,576	5.321
4	487.644,88 338.832,576	5	488.184,704 338.809,995	540.296

Punct început	X / Y	Punct sfârşit	X / Y	Lungime segment (** (m)
5	488.184,704 338.809,995	6	488.176,637 338.830,662	22.186
6	488.176,637 338.830,662	1	487.645,046 338.852,898	532.056

** Lungimile segmentelor sunt determinate în planul de proiecţie Stereo 70 şi sunt rotunjite la 1 milimetru.
*** Distanţa dintre puncte este formată din segmente cumulate ce sunt mai mici decât valoarea 1 milimetru.

DATE DESPRE IMOBILUL NR. 2664

Oficiul de Cadastru şi Publicitate Imobiliară ARGES
Biroul de Cadastru şi Publicitate Imobiliară Costesti

A. Partea I. Descrierea imobilului

TEREN Extravilan

Adresa: Jud. Arges

Nr. Crt	Nr cadastral Nr. topografic	Suprafaţa* (mp)	Observaţii / Referinţe
A1		Din acte: 5.000 Masurata: 4.703	Sector cadastral:53 Teren neimprejmuit;

B. Partea II. Proprietari şi acte

Inscrieri privitoare la dreptul de proprietate şi alte drepturi reale		Referinţe
/		
Act Administrativ nr. 61501, din 10/01/1995 emis de CJPSDPAT ARGES (certificat de deces nr.68 din data de 22.10.2007 emis de primăria comunei Stolnici);		
B1	Intabulare, drept de PROPRIETATE, dobandit prin Reconstituire, cota actuala 1/1, cota initiala 1/1	A1
	1) **RĂDUCU ION** DEFUNCT:Da	

C. Partea III. SARCINI .

Inscrieri privind dezmembramintele dreptului de proprietate, drepturi reale de garanţie şi sarcini	Referinţe
NU SUNT	

Anexa Nr. 1 La Partea I

Teren

Nr cadastral	Suprafaţa (mp)*	Observaţii / Referinţe
	Din acte: 5.000 Masurata: 4.703	

* Suprafaţa este determinată in planul de proiecţie Stereo 70.

DETALII LINIARE IMOBIL

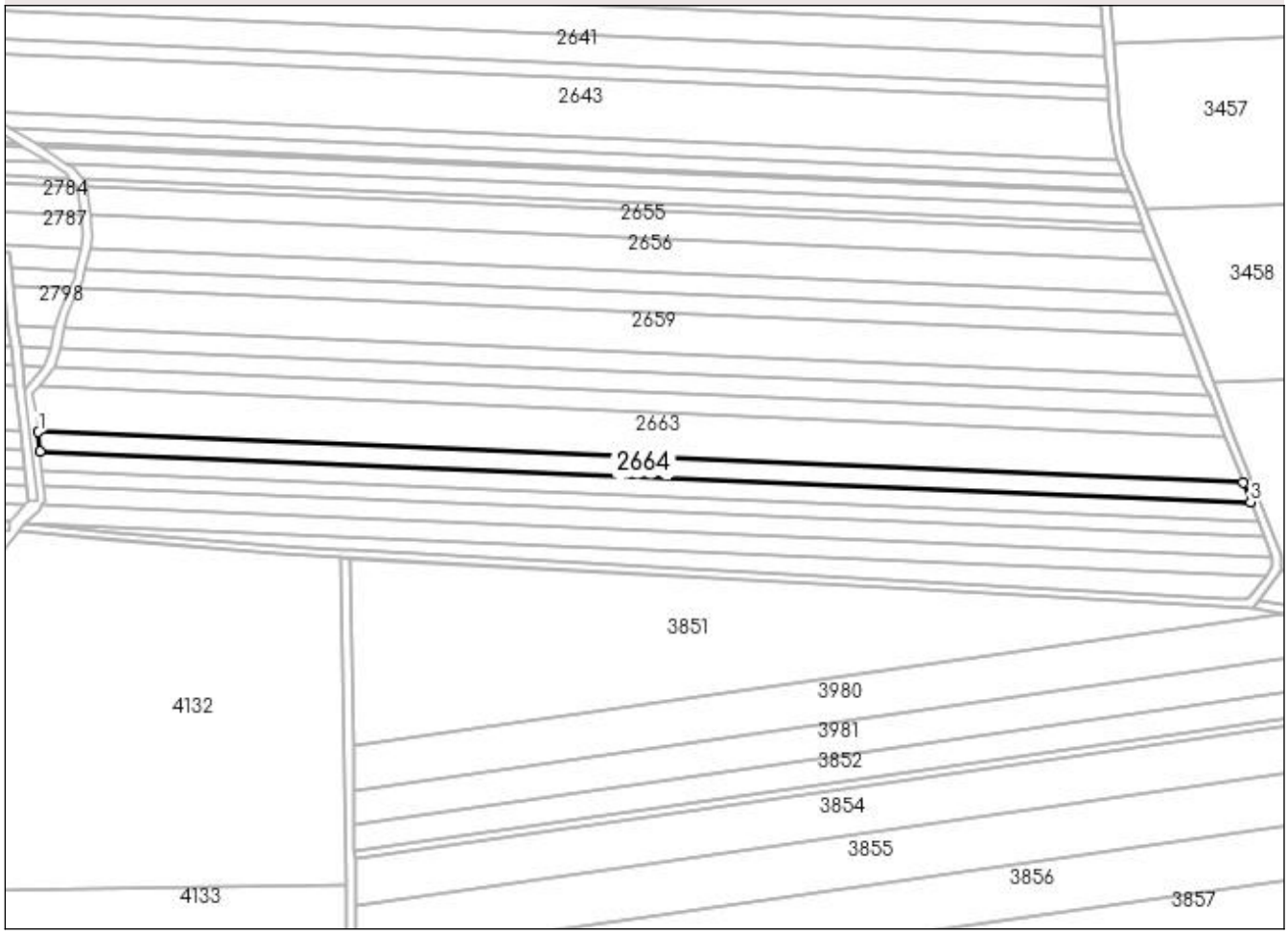

Date referitoare la teren

Crt	Categorie folosinţă	Intra vilan	Suprafaţa (mp)	Tarla	Parcelă	Nr. topo	Observaţii / Referinţe
1	arabil	NU	4.703	33	447	-	diferenta de suprafata se regaseste la ID 2814

Lungime Segmente
1) Valorile lungimilor segmentelor sunt obţinute din proiecţie în plan.

Punct început	X / Y	Punct sfârşit	X / Y	Lungime segment (** (m)
1	487.644,88 338.832,576	2	487.645,694 338.823,852	8.762
2	487.645,694 338.823,852	3	488.188,153 338.801,16	542.933
3	488.188,153 338.801,16	4	488.184,704 338.809,995	9.484

Punct început	X / Y	Punct sfârşit	X / Y	Lungime segment (** (m)
4	488.184,704 338.809,995	1	487.644,88 338.832,576	540.296

** Lungimile segmentelor sunt determinate în planul de proiecţie Stereo 70 şi sunt rotunjite la 1 milimetru.
*** Distanţa dintre puncte este formată din segmente cumulate ce sunt mai mici decât valoarea 1 milimetru.

DATE DESPRE IMOBILUL NR. 2665

Oficiul de Cadastru şi Publicitate Imobiliară ARGES
Biroul de Cadastru şi Publicitate Imobiliară Costesti

A. Partea I. Descrierea imobilului

TEREN Extravilan

Adresa: Jud. Arges, Satul Vlăşcuţa, Punctul "Polifronie"

Nr. Crt	Nr cadastral Nr. topografic	Suprafaţa* (mp)	Observaţii / Referinţe
A1	82275	Din acte: 4.900 Masurata: 4.607	Sector cadastral:53 Teren neimprejmuit;

B. Partea II. Proprietari şi acte

Inscrieri privitoare la dreptul de proprietate şi alte drepturi reale		Referinţe
7074 / 16/03/2021		
Hotarare Judecatoreasca nr. 838, din 15/10/2007 emis de Judecatoria Costesti (Act Administrativ nr. 1033, din 24/02/2021 emis de Primaria Comunei Stolnici; Act Administrativ nr. 1034, din 24/02/2021 emis de Primaria Comunei Stolnici; Act Administrativ nr. 113271, din 19/12/2001 emis de Comisia Judeteana pentru Stabilirea Dreptului de Proprietate Asupra Terenurilor Arges;);		
B1	Intabulare, drept de PROPRIETATE, bun propriu, dobandit prin Iesire Din Indiviziune, cota actuala 1/1, cota initiala 1/1	A1
	1) **BAROS ILIE**	

C. Partea III. SARCINI .

Inscrieri privind dezmembramintele dreptului de proprietate, drepturi reale de garanţie şi sarcini	Referinţe
NU SUNT	

Anexa Nr. 1 La Partea I

Teren

Nr cadastral	Suprafaţa (mp)*	Observaţii / Referinţe
82275	Din acte: 4.900 Masurata: 4.607	

* Suprafaţa este determinată in planul de proiecţie Stereo 70.

DETALII LINIARE IMOBIL

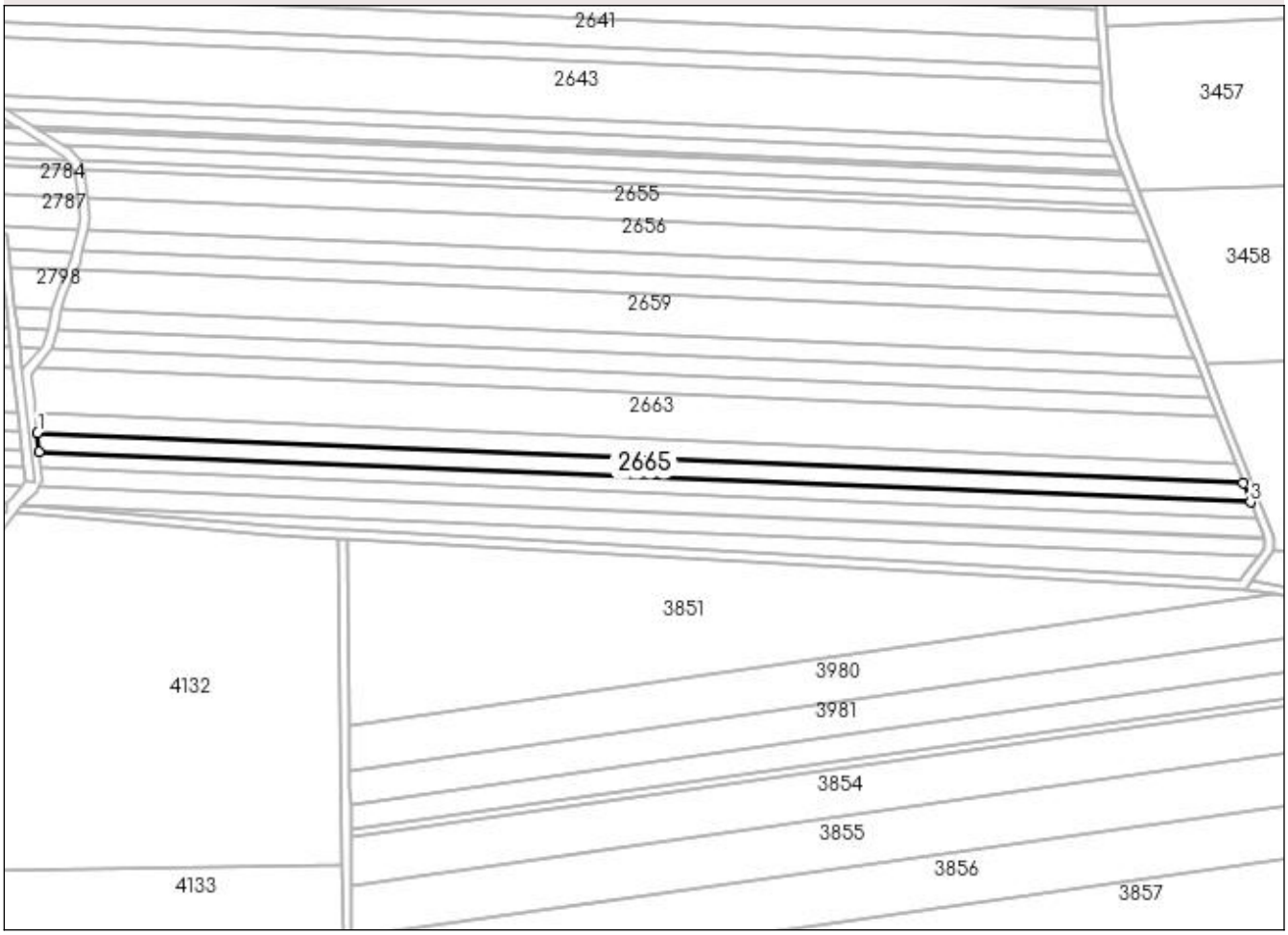

Date referitoare la teren

Crt	Categorie folosinţă	Intra vilan	Suprafaţa (mp)	Tarla	Parcelă	Nr. topo	Observaţii / Referinţe
1	arabil	NU	4.607	33	443	-	diferenta de suprafata se regaseste la ID 2816; in act se regaseste tarla 33, parcela 447

Lungime Segmente

1) Valorile lungimilor segmentelor sunt obţinute din proiecţie în plan.

Punct început	X / Y	Punct sfârşit	X / Y	Lungime segment (** (m)
1	487.645,694 338.823,852	2	487.646,487 338.815,345	8.544
2	487.646,487 338.815,345	3	488.191,515 338.792,546	545.505

Punct început	X / Y	Punct sfârşit	X / Y	Lungime segment (** (m)
3	488.191,515 338.792,546	4	488.188,153 338.801,16	9.247
4	488.188,153 338.801,16	1	487.645,694 338.823,852	542.933

** Lungimile segmentelor sunt determinate în planul de proiecţie Stereo 70 şi sunt rotunjite la 1 milimetru.
*** Distanţa dintre puncte este formată din segmente cumulate ce sunt mai mici decât valoarea 1 milimetru.

DATE DESPRE IMOBILUL NR. 2666

Oficiul de Cadastru şi Publicitate Imobiliară ARGES
Biroul de Cadastru şi Publicitate Imobiliară Costesti

A. Partea I. Descrierea imobilului

TEREN Extravilan

Adresa: Jud. Arges

Nr. Crt	Nr cadastral Nr. topografic	Suprafaţa* (mp)	Observaţii / Referinţe
A1		Din acte: 4.100 Masurata: 3.854	Sector cadastral:53 Teren neimprejmuit;

B. Partea II. Proprietari şi acte

Inscrieri privitoare la dreptul de proprietate şi alte drepturi reale		Referinţe
/		
Act Notarial nr. 116, din 20/05/2009 emis de BNP GRECU CARMEN;		
B1	Intabulare, drept de PROPRIETATEbun propriu , dobandit prin Succesiune, cota actuala 1/1, cota initiala 1/1	A1
	1) **MACRI SEVASTIAN**	

C. Partea III. SARCINI .

Inscrieri privind dezmembramintele dreptului de proprietate, drepturi reale de garanţie şi sarcini	Referinţe
NU SUNT	

Anexa Nr. 1 La Partea I

Teren

Nr cadastral	Suprafaţa (mp)*	Observaţii / Referinţe
	Din acte: 4.100 Masurata: 3.854	

* Suprafaţa este determinată in planul de proiecţie Stereo 70.

DETALII LINIARE IMOBIL

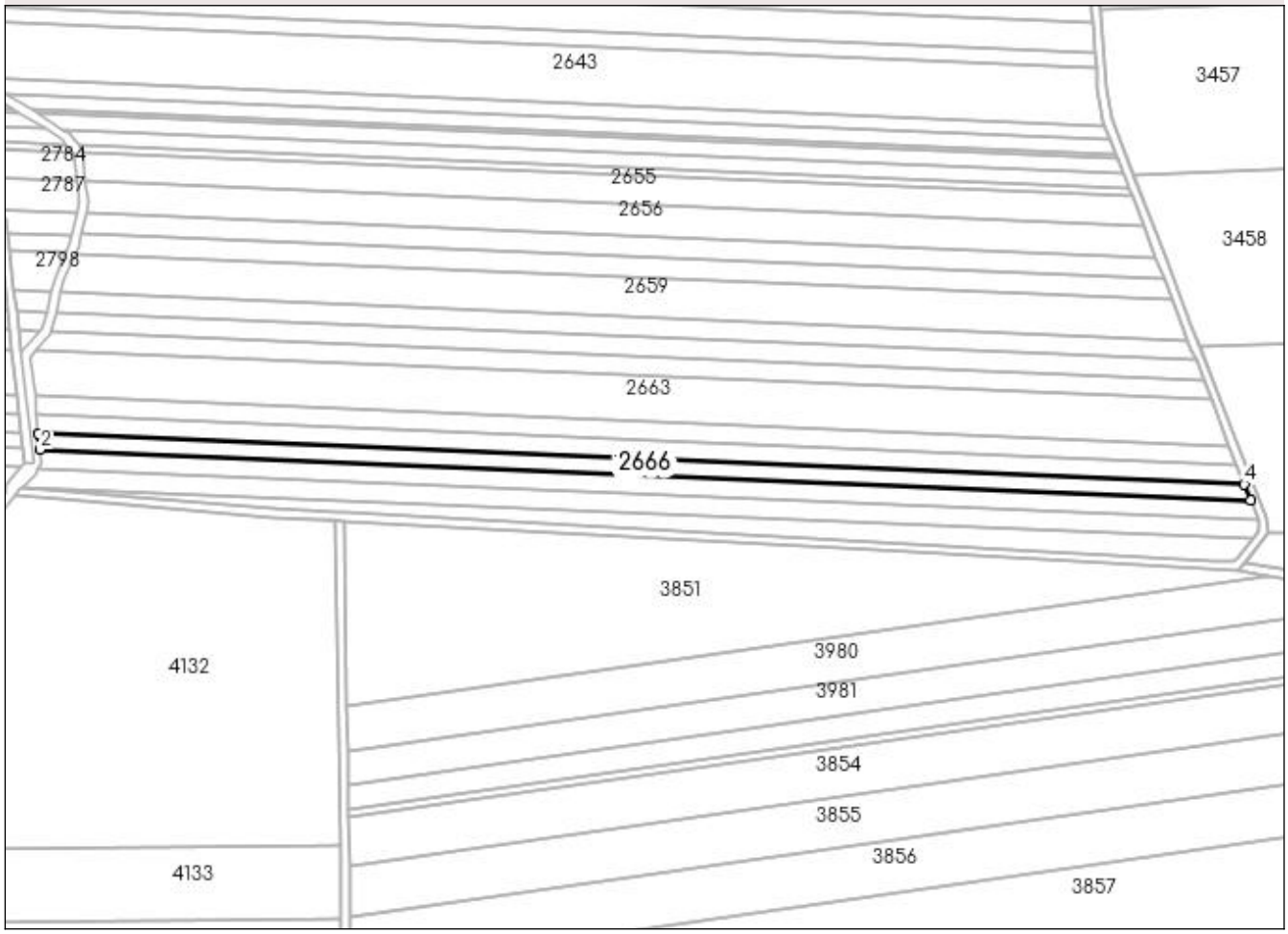

Date referitoare la teren

Crt	Categorie folosinţă	Intra vilan	Suprafaţa (mp)	Tarla	Parcelă	Nr. topo	Observaţii / Referinţe
1	arabil	NU	3.854	33	447	-	diferenta de suprafata se regaseste la ID 2818

Lungime Segmente
1) Valorile lungimilor segmentelor sunt obţinute din proiecţie în plan.

Punct început	X / Y	Punct sfârşit	X / Y	Lungime segment (** (m)
1	487.646,487 338.815,345	2	487.647,148 338.808,26	7.116
2	487.647,148 338.808,26	3	488.194,316 338.785,371	547.647
3	488.194,316 338.785,371	4	488.191,515 338.792,546	7.702
4	488.191,515 338.792,546	1	487.646,487 338.815,345	545.505

** Lungimile segmentelor sunt determinate în planul de proiecţie Stereo 70 şi sunt rotunjite la 1 milimetru.
*** Distanţa dintre puncte este formată din segmente cumulate ce sunt mai mici decât valoarea 1 milimetru.

DATE DESPRE IMOBILUL NR. 2667

Oficiul de Cadastru şi Publicitate Imobiliară ARGES
Biroul de Cadastru şi Publicitate Imobiliară Costesti

A. Partea I. Descrierea imobilului

TEREN Extravilan

Adresa: Jud. Arges

Nr. Crt	Nr cadastral Nr. topografic	Suprafaţa* (mp)	Observaţii / Referinţe
A1		Din acte: 5.000 Masurata: 4.701	Sector cadastral:53 Teren neimprejmuit;

B. Partea II. Proprietari şi acte

Inscrieri privitoare la dreptul de proprietate şi alte drepturi reale		Referinţe
/		
Act Administrativ nr. 37828, din 03/03/1994 emis de CJPSDPAT ARGES (certificat de deces nr.65din data de 18.12.2008 emis de primăria comunei Stolnici);		
B1	Intabulare, drept de PROPRIETATE, dobandit prin Reconstituire, cota actuala 1/1, cota initiala 1/1	A1
	1) **OPREA SEVASTITA**, , lipsă CNP DEFUNCT:Da 2) **FLOREA ELENA**, lipsă CNP 3) **STANCU ION**, , lipsă CNP DEFUNCT:Da	

C. Partea III. SARCINI .

Inscrieri privind dezmembramintele dreptului de proprietate, drepturi reale de garanţie şi sarcini	Referinţe
NU SUNT	

Anexa Nr. 1 La Partea I

Teren

Nr cadastral	Suprafaţa (mp)*	Observaţii / Referinţe
	Din acte: 5.000 Masurata: 4.701	

* Suprafaţa este determinată in planul de proiecţie Stereo 70.

DETALII LINIARE IMOBIL

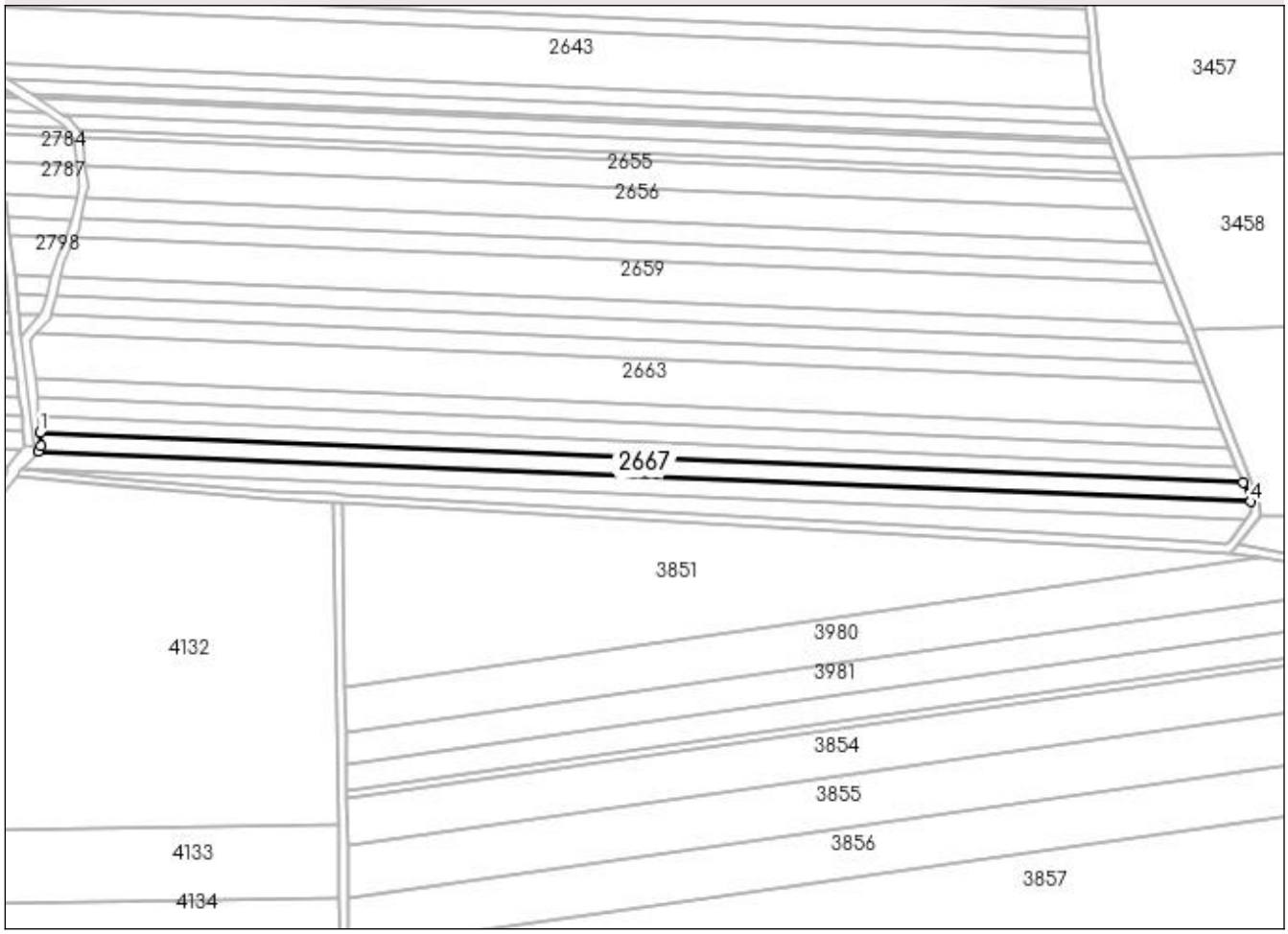

Date referitoare la teren

Crt	Categorie folosinţă	Intra vilan	Suprafaţa (mp)	Tarla	Parcelă	Nr. topo	Observaţii / Referinţe
1	arabil	NU	4.701	33	447	-	diferenta de suprafata se regaseste la ID 2819

Lungime Segmente
1) Valorile lungimilor segmentelor sunt obţinute din proiecţie în plan.

Punct început	X / Y	Punct sfârşit	X / Y	Lungime segment (** (m)
1	487.647,148 338.808,26	2	487.647,733 338.801,988	6.299
2	487.647,733 338.801,988	3	487.646,445 338.799,721	2.607
3	487.646,445 338.799,721	4	488.197,716 338.776,661	551.753
4	488.197,716 338.776,661	5	488.194,316 338.785,371	9.35

Punct început	X / Y	Punct sfârşit	X / Y	Lungime segment (** (m)
5	488.194,316 338.785,371	1	487.647,148 338.808,26	547.647

** Lungimile segmentelor sunt determinate în planul de proiecţie Stereo 70 şi sunt rotunjite la 1 milimetru.
*** Distanţa dintre puncte este formată din segmente cumulate ce sunt mai mici decât valoarea 1 milimetru.

DATE DESPRE IMOBILUL NR. 2668

Oficiul de Cadastru şi Publicitate Imobiliară ARGES
Biroul de Cadastru şi Publicitate Imobiliară Costesti

A. Partea I. Descrierea imobilului

TEREN Extravilan

Adresa: Jud. Arges

Nr. Crt	Nr cadastral Nr. topografic	Suprafaţa* (mp)	Observaţii / Referinţe
A1		Din acte: 5.000 Masurata: 4.773	Sector cadastral:53 Teren neimprejmuit;

B. Partea II. Proprietari şi acte

Inscrieri privitoare la dreptul de proprietate şi alte drepturi reale		Referinţe
/		
Act Administrativ nr. 43501, din 03/05/1994 emis de CJPSDPAT ARGES (certificat de deces nr.468 din data de 26.04.1999 emis de primaria municipiului Pitesti);		
B1	Intabulare, drept de PROPRIETATE, dobandit prin Reconstituire, cota actuala 1/1, cota initiala 1/1	A1
	1) **LIXANDRU N MARIN**, , lipsă CNP DEFUNCT:Da	

C. Partea III. SARCINI .

Inscrieri privind dezmembramintele dreptului de proprietate, drepturi reale de garanţie şi sarcini	Referinţe
NU SUNT	

Anexa Nr. 1 La Partea I

Teren

Nr cadastral	Suprafaţa (mp)*	Observaţii / Referinţe
	Din acte: 5.000 Masurata: 4.773	

* Suprafaţa este determinată in planul de proiecţie Stereo 70.

DETALII LINIARE IMOBIL

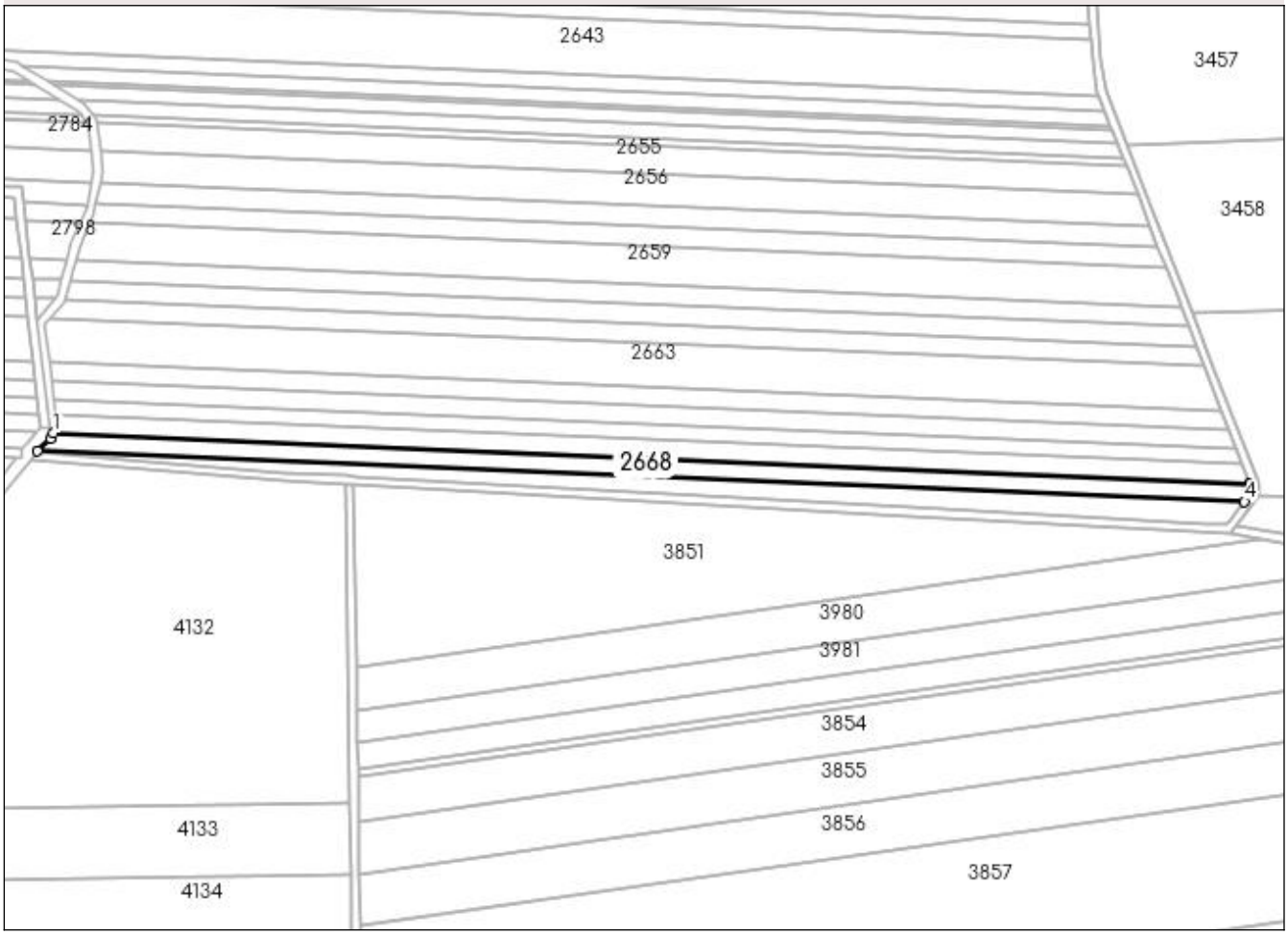

Date referitoare la teren

Crt	Categorie folosinţă	Intra vilan	Suprafaţa (mp)	Tarla	Parcelă	Nr. topo	Observaţii / Referinţe
1	arabil	NU	4.773	33	447	-	diferenta de suprafata se regaseste la ID 2820

Lungime Segmente
1) Valorile lungimilor segmentelor sunt obţinute din proiecţie în plan.

Punct început	X / Y	Punct sfârşit	X / Y	Lungime segment (** (m)
1	487.646,445 338.799,721	2	487.645,102 338.797,356	2.72
2	487.645,102 338.797,356	3	487.638,985 338.791,421	8.523
3	487.638,985 338.791,421	4	488.195,204 338.768,154	556.705
4	488.195,204 338.768,154	5	488.197,986 338.771,784	4.573

Punct început	X / Y	Punct sfârşit	X / Y	Lungime segment (** (m)
5	488.197,986 338.771,784	6	488.197,828 338.776,374	4.593
6	488.197,828 338.776,374	7	488.197,716 338.776,661	0.308
7	488.197,716 338.776,661	1	487.646,445 338.799,721	551.753

** Lungimile segmentelor sunt determinate în planul de proiecţie Stereo 70 şi sunt rotunjite la 1 milimetru.
*** Distanţa dintre puncte este formată din segmente cumulate ce sunt mai mici decât valoarea 1 milimetru.

DATE DESPRE IMOBILUL NR. 2669

Oficiul de Cadastru şi Publicitate Imobiliară ARGES
Biroul de Cadastru şi Publicitate Imobiliară Costesti

A. Partea I. Descrierea imobilului

TEREN Extravilan

Adresa: Jud. Arges

Nr. Crt	Nr cadastral Nr. topografic	Suprafaţa* (mp)	Observaţii / Referinţe
A1		3.800	Sector cadastral:53 Teren neimprejmuit;

B. Partea II. Proprietari şi acte

Inscrieri privitoare la dreptul de proprietate şi alte drepturi reale		Referinţe
/		
Act Administrativ nr. 16528, din 07/07/1993 emis de CJPSDPAT ARGES (certificat de deces nr.81 din data de 03.12.1997 emis de Consiliul Local al comunei Stolnici);		
B1	Intabulare, drept de PROPRIETATE, dobandit prin Reconstituire, cota actuala 1/1, cota initiala 1/1	A1
	1) **DASCĂLU ILINCA**, , lipsă CNP DEFUNCT:Da	

C. Partea III. SARCINI .

Inscrieri privind dezmembramintele dreptului de proprietate, drepturi reale de garanţie şi sarcini	Referinţe
NU SUNT	

Anexa Nr. 1 La Partea I

Teren

Nr cadastral	Suprafaţa (mp)*	Observaţii / Referinţe
	3.800	

* Suprafaţa este determinată in planul de proiecţie Stereo 70.

DETALII LINIARE IMOBIL

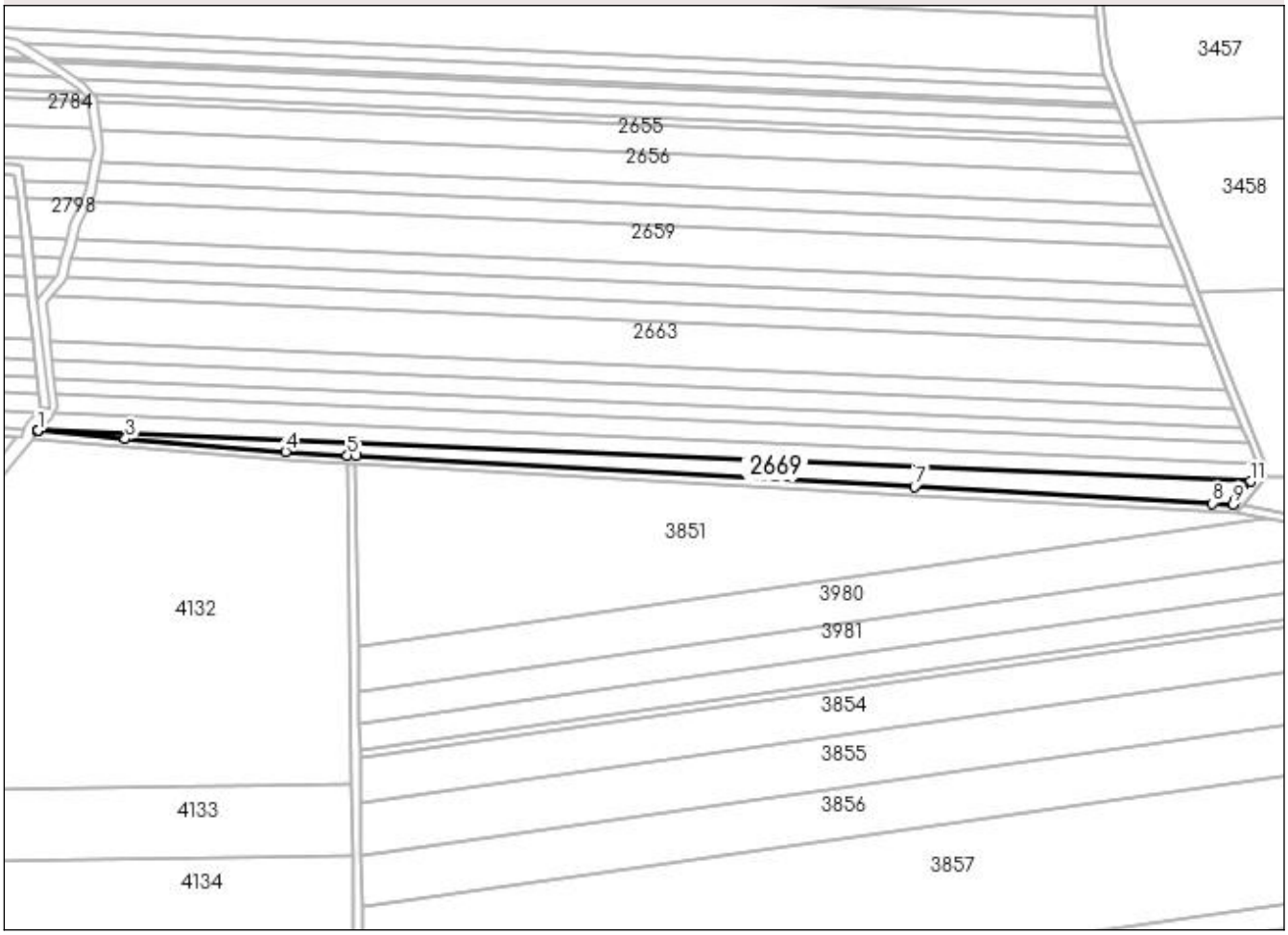

Date referitoare la teren

Crt	Categorie folosinţă	Intra vilan	Suprafaţa (mp)	Tarla	Parcelă	Nr. topo	Observaţii / Referinţe
1	arabil	NU	3.800	33	447	-	

Lungime Segmente
1) Valorile lungimilor segmentelor sunt obţinute din proiecţie în plan.

Punct început	X / Y	Punct sfârşit	X / Y	Lungime segment (** (m)
1	487.638,985 338.791,421	2	487.638,782 338.791,224	0.283
2	487.638,782 338.791,224	3	487.679,023 338.787,585	40.405
3	487.679,023 338.787,585	4	487.752,501 338.781,73	73.711
4	487.752,501 338.781,73	5	487.780,944 338.780,149	28.487
5	487.780,944 338.780,149	6	487.785,039 338.779,922	4.101

Punct început	X / Y	Punct sfârşit	X / Y	Lungime segment (** (m)
6	487.785,039 338.779,922	7	488.041,134 338.765,684	256.49
7	488.041,134 338.765,684	8	488.177,786 338.758,087	136.863
8	488.177,786 338.758,087	9	488.187,185 338.757,694	9.407
9	488.187,185 338.757,694	10	488.188,567 338.759,497	2.272
10	488.188,567 338.759,497	11	488.195,204 338.768,154	10.908
11	488.195,204 338.768,154	1	487.638,985 338.791,421	556.705

** Lungimile segmentelor sunt determinate în planul de proiecţie Stereo 70 şi sunt rotunjite la 1 milimetru.
*** Distanţa dintre puncte este formată din segmente cumulate ce sunt mai mici decât valoarea 1 milimetru.

DATE DESPRE IMOBILUL NR. 2670

Oficiul de Cadastru şi Publicitate Imobiliară ARGES
Biroul de Cadastru şi Publicitate Imobiliară Costesti

A. Partea I. Descrierea imobilului

TEREN Extravilan

Adresa: Jud. Arges

Nr. Crt	Nr cadastral Nr. topografic	Suprafaţa* (mp)	Observaţii / Referinţe
A1		Din acte: 7.800 Masurata: 973	Sector cadastral:50 Teren neimprejmuit;

B. Partea II. Proprietari şi acte

Inscrieri privitoare la dreptul de proprietate şi alte drepturi reale		Referinţe
/		
Act Notarial nr. 166, din 17/12/2004 emis de BNPA Cochinescu Georgeana si Cochinescu Alin-Silvi;		
B1	Intabulare, drept de PROPRIETATEbun propriu , dobandit prin Succesiune, cota actuala 1/1, cota initiala 1/1	A1
	1) **BAICU I GHEORGHE**	

C. Partea III. SARCINI .

Inscrieri privind dezmembramintele dreptului de proprietate, drepturi reale de garanţie şi sarcini	Referinţe
NU SUNT	

Anexa Nr. 1 La Partea I

Teren

Nr cadastral	Suprafaţa (mp)*	Observaţii / Referinţe
	Din acte: 7.800 Masurata: 973	

* Suprafaţa este determinată in planul de proiecţie Stereo 70.

DETALII LINIARE IMOBIL

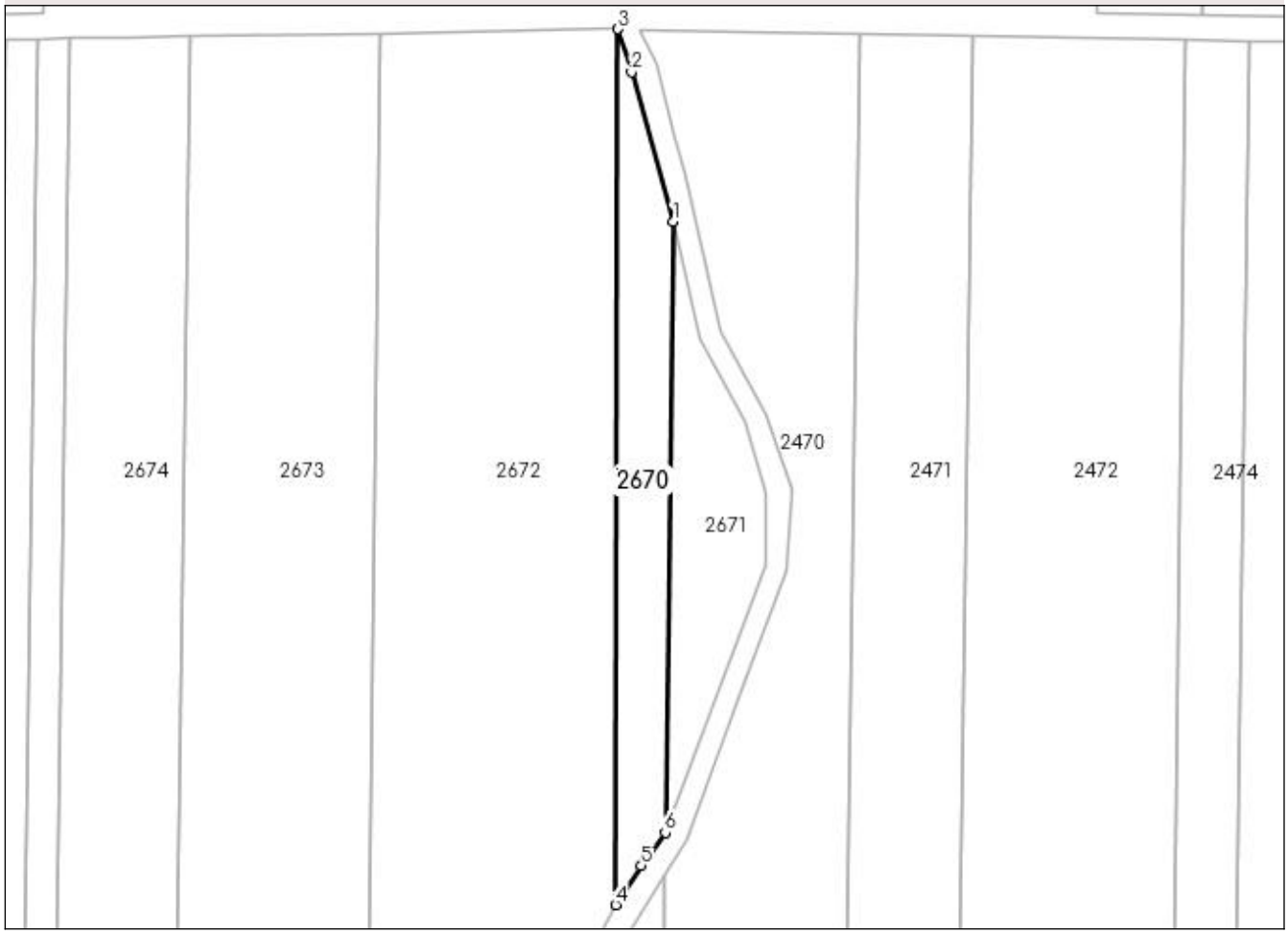

Date referitoare la teren

Crt	Categorie folosinţă	Intra vilan	Suprafaţa (mp)	Tarla	Parcelă	Nr. topo	Observaţii / Referinţe
1	arabil	NU	973	32	443	-	diferenta de suprafata se regaseste la ID 2473, ID 2700

Lungime Segmente
1) Valorile lungimilor segmentelor sunt obţinute din proiecţie în plan.

Punct început	X / Y	Punct sfârşit	X / Y	Lungime segment (** (m)
1	486.994,147 340.681,119	2	486.987,591 340.704,684	24.46
2	486.987,591 340.704,684	3	486.985,466 340.711,456	7.098
3	486.985,466 340.711,456	4	486.985,093 340.573,621	137.836
4	486.985,093 340.573,621	5	486.989,106 340.579,768	7.341
5	486.989,106 340.579,768	6	486.992,887 340.584,961	6.424

Punct început	X / Y	Punct sfârşit	X / Y	Lungime segment (** (m)
6	486.992,887 340.584,961	1	486.994,147 340.681,119	96.166

** Lungimile segmentelor sunt determinate în planul de proiecţie Stereo 70 şi sunt rotunjite la 1 milimetru.
*** Distanţa dintre puncte este formată din segmente cumulate ce sunt mai mici decât valoarea 1 milimetru.

DATE DESPRE IMOBILUL NR. 2671

Oficiul de Cadastru şi Publicitate Imobiliară ARGES
Biroul de Cadastru şi Publicitate Imobiliară Costesti

A. Partea I. Descrierea imobilului

TEREN Extravilan

Adresa: Jud. Arges

Nr. Crt	Nr cadastral Nr. topografic	Suprafaţa* (mp)	Observaţii / Referinţe
A1		Din acte: 28.500 Masurata: 791	Sector cadastral:50 Teren neimprejmuit;

B. Partea II. Proprietari şi acte

Inscrieri privitoare la dreptul de proprietate şi alte drepturi reale		Referinţe
/		
Act Notarial nr. 106, din 01/07/2020 emis de BIN VICTOR-CIPRIAN DICU;		
B1	Intabulare, drept de PROPRIETATEbun propriu , dobandit prin Succesiune, cota actuala 1/1, cota initiala 1/1	A1
	1) **CIOC FLORIN-DANIEL**	

C. Partea III. SARCINI .

Inscrieri privind dezmembramintele dreptului de proprietate, drepturi reale de garanţie şi sarcini	Referinţe
NU SUNT	

Anexa Nr. 1 La Partea I

Teren

Nr cadastral	Suprafaţa (mp)*	Observaţii / Referinţe
	Din acte: 28.500 Masurata: 791	

* Suprafaţa este determinată in planul de proiecţie Stereo 70.

DETALII LINIARE IMOBIL



Date referitoare la teren

Crt	Categorie folosinţă	Intra vilan	Suprafaţa (mp)	Tarla	Parcelă	Nr. topo	Observaţii / Referinţe
1	arabil	NU	791	32	443	-	diferenta de suprafata se regaseste la ID 2701, ID 2470

Lungime Segmente
1) Valorile lungimilor segmentelor sunt obţinute din proiecţie în plan.

Punct început	X / Y	Punct sfârşit	X / Y	Lungime segment (** (m)
1	487.008,707 340.638,379	2	487.005,609 340.649,566	11.608
2	487.005,609 340.649,566	3	486.998,269 340.662,716	15.06
3	486.998,269 340.662,716	4	486.994,147 340.681,119	18.859
4	486.994,147 340.681,119	5	486.992,887 340.584,961	96.166

Punct început	X / Y	Punct sfârşit	X / Y	Lungime segment (** (m)
5	486.992,887 340.584,961	6	486.993,157 340.585,398	0.514
6	486.993,157 340.585,398	7	487.008,616 340.627,022	44.402
7	487.008,616 340.627,022	1	487.008,707 340.638,379	11.357

** Lungimile segmentelor sunt determinate în planul de proiecţie Stereo 70 şi sunt rotunjite la 1 milimetru.
*** Distanţa dintre puncte este formată din segmente cumulate ce sunt mai mici decât valoarea 1 milimetru.

DATE DESPRE IMOBILUL NR. 2672

Oficiul de Cadastru şi Publicitate Imobiliară ARGES
Biroul de Cadastru şi Publicitate Imobiliară Costesti

A. Partea I. Descrierea imobilului

TEREN Extravilan

Adresa: Jud. Arges

Nr. Crt	Nr cadastral Nr. topografic	Suprafaţa* (mp)	Observaţii / Referinţe
A1		Din acte: 38.400 Masurata: 7.450	Sector cadastral:50 Teren neimprejmuit;

B. Partea II. Proprietari şi acte

Inscrieri privitoare la dreptul de proprietate şi alte drepturi reale		Referinţe
/		
Act Administrativ nr. 37869, din 09/03/1994 emis de CJPSDPAT ARGES;		
B1	Intabulare, drept de PROPRIETATE, dobandit prin Reconstituire, cota actuala 1/1, cota initiala 1/1	A1
	1) **DOBROGEANU ELENA**, lipsă CNP 2) **CONSTANTIN GHEORGHE**, lipsă CNP 3) **CONSTANTIN NICULAE**	

C. Partea III. SARCINI .

Inscrieri privind dezmembramintele dreptului de proprietate, drepturi reale de garanţie şi sarcini	Referinţe
NU SUNT	

Anexa Nr. 1 La Partea I

Teren

Nr cadastral	Suprafaţa (mp)*	Observaţii / Referinţe
	Din acte: 38.400 Masurata: 7.450	

* Suprafaţa este determinată in planul de proiecţie Stereo 70.

DETALII LINIARE IMOBIL

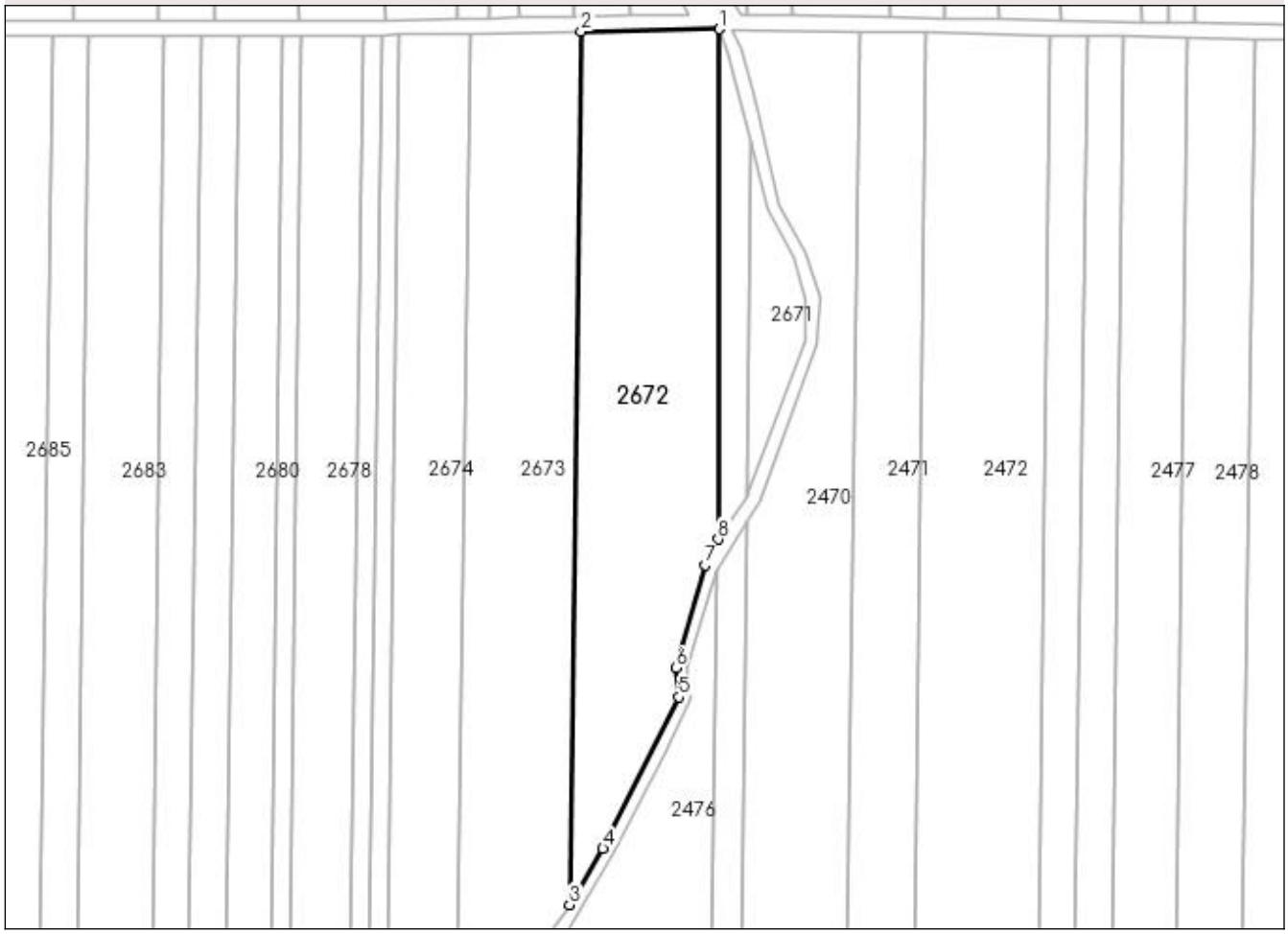

Date referitoare la teren

Crt	Categorie folosinţă	Intra vilan	Suprafaţa (mp)	Tarla	Parcelă	Nr. topo	Observaţii / Referinţe
1	arabil	NU	7.450	32	443	-	diferenta de suprafata se regaseste la ID 2476 si ID 2699

Lungime Segmente
1) Valorile lungimilor segmentelor sunt obţinute din proiecţie în plan.

Punct început	X / Y	Punct sfârşit	X / Y	Lungime segment (** (m)
1	486.985,466 340.711,456	2	486.948,017 340.710,813	37.455
2	486.948,017 340.710,813	3	486.944,924 340.474,844	235.989
3	486.944,924 340.474,844	4	486.953,992 340.489,998	17.66
4	486.953,992 340.489,998	5	486.974,488 340.530,936	45.782
5	486.974,488 340.530,936	6	486.973,653 340.538,821	7.929

Punct început	X / Y	Punct sfârşit	X / Y	Lungime segment (** (m)
6	486.973,653 340.538,821	7	486.981,56 340.566,644	28.925
7	486.981,56 340.566,644	8	486.985,093 340.573,621	7.821
8	486.985,093 340.573,621	1	486.985,466 340.711,456	137.836

** Lungimile segmentelor sunt determinate în planul de proiecţie Stereo 70 şi sunt rotunjite la 1 milimetru.
*** Distanţa dintre puncte este formată din segmente cumulate ce sunt mai mici decât valoarea 1 milimetru.

DATE DESPRE IMOBILUL NR. 2673

Oficiul de Cadastru şi Publicitate Imobiliară ARGES
Biroul de Cadastru şi Publicitate Imobiliară Costesti

A. Partea I. Descrierea imobilului

TEREN Extravilan

Adresa: Jud. Arges

Nr. Crt	Nr cadastral Nr. topografic	Suprafaţa* (mp)	Observaţii / Referinţe
A1		Din acte: 30.000 Masurata: 7.800	Sector cadastral:50 Teren neimprejmuit;

B. Partea II. Proprietari şi acte

Inscrieri privitoare la dreptul de proprietate şi alte drepturi reale		Referinţe
/		
Act Administrativ nr. 35337, din 04/02/1994 emis de CJPSDPAT ARGES;		
B1	Intabulare, drept de PROPRIETATE, dobandit prin Reconstituire, cota actuala 1/1, cota initiala 1/1	A1
	1) **CONSTANTIN MARIN**, lipsă CNP	

C. Partea III. SARCINI .

Inscrieri privind dezmembramintele dreptului de proprietate, drepturi reale de garanţie şi sarcini	Referinţe
NU SUNT	

Anexa Nr. 1 La Partea I

Teren

Nr cadastral	Suprafaţa (mp)*	Observaţii / Referinţe
	Din acte: 30.000 Masurata: 7.800	

* Suprafaţa este determinată in planul de proiecţie Stereo 70.

DETALII LINIARE IMOBIL

Date referitoare la teren

Crt	Categorie folosinţă	Intra vilan	Suprafaţa (mp)	Tarla	Parcelă	Nr. topo	Observaţii / Referinţe
1	arabil	NU	7.800	32	443	-	diferenta de suprafata se regaseste la ID 2479 si ID 2698

Lungime Segmente

1) Valorile lungimilor segmentelor sunt obţinute din proiecţie în plan.

Punct început	X / Y	Punct sfârşit	X / Y	Lungime segment (** (m)
1	486.948,017 340.710,813	2	486.918,016 340.710,298	30.005
2	486.918,016 340.710,298	3	486.914,252 340.423,148	287.175
3	486.914,252 340.423,148	4	486.919,96 340.435,011	13.165
4	486.919,96 340.435,011	5	486.940,315 340.468,347	39.059
5	486.940,315 340.468,347	6	486.944,924 340.474,844	7.966

Punct început	X / Y	Punct sfârşit	X / Y	Lungime segment (** (m)
6	486.944,924 340.474,844	1	486.948,017 340.710,813	235.989

** Lungimile segmentelor sunt determinate în planul de proiecţie Stereo 70 şi sunt rotunjite la 1 milimetru.
*** Distanţa dintre puncte este formată din segmente cumulate ce sunt mai mici decât valoarea 1 milimetru.

DATE DESPRE IMOBILUL NR. 2674

Oficiul de Cadastru şi Publicitate Imobiliară ARGES
Biroul de Cadastru şi Publicitate Imobiliară Costesti

A. Partea I. Descrierea imobilului

TEREN Extravilan

Adresa: Jud. Arges

Nr. Crt	Nr cadastral Nr. topografic	Suprafaţa* (mp)	Observaţii / Referinţe
A1		Din acte: 19.000 Masurata: 5.782	Sector cadastral:50 Teren neimprejmuit;

B. Partea II. Proprietari şi acte

Inscrieri privitoare la dreptul de proprietate şi alte drepturi reale		Referinţe
/		
Act Notarial nr. 1551, din 06/06/1997 emis de BNP DANCIU ILIE;		
B1	Intabulare, drept de PROPRIETATEbun propriu, dobandit prin Conventie, cota actuala 1/2, cota initiala 1/2	A1
	1) **BAROȘ SEVASTITA**, lipsă CNP	
Act Notarial nr. 3744, din 10/12/1996 emis de BNP DANCIU ILIE;		
B2	Intabulare, drept de PROPRIETATEbun propriu , dobandit prin Conventie, cota actuala 1/4, cota initiala 1/4	A1
	1) **GROSU D FLORIAN**, lipsă CNP	
B3	Intabulare, drept de PROPRIETATE, dobandit prin Conventie, cota actuala 1/4, cota initiala 1/4	A1
	1) **STOICA GH PETRE**, lipsă CNP	

C. Partea III. SARCINI .

Inscrieri privind dezmembramintele dreptului de proprietate, drepturi reale de garanţie şi sarcini	Referinţe
NU SUNT	

Anexa Nr. 1 La Partea I

Teren

Nr cadastral	Suprafaţa (mp)*	Observaţii / Referinţe
	Din acte: 19.000 Masurata: 5.782	

* Suprafaţa este determinată in planul de proiecţie Stereo 70.

DETALII LINIARE IMOBIL

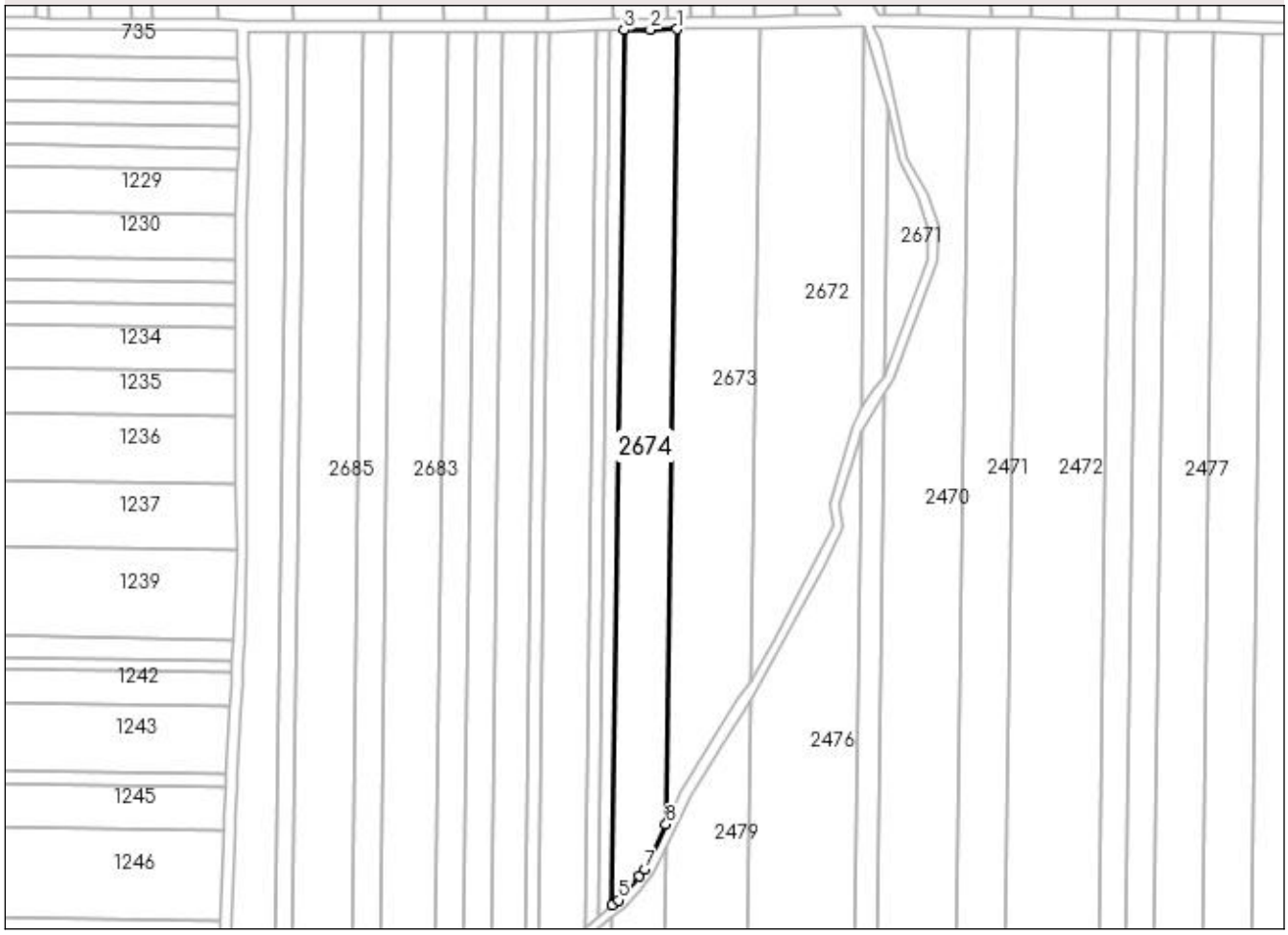

Date referitoare la teren

Crt	Categorie folosinţă	Intra vilan	Suprafaţa (mp)	Tarla	Parcelă	Nr. topo	Observaţii / Referinţe
1	arabil	NU	5.782	32	443	-	diferenta de suprafata se regaseste la ID 2482 si ID 2696

Lungime Segmente
1) Valorile lungimilor segmentelor sunt obţinute din proiecţie în plan.

Punct început	X / Y	Punct sfârşit	X / Y	Lungime segment (** (m)
1	486.918,016 340.710,298	2	486.908,504 340.710,135	9.513
2	486.908,504 340.710,135	3	486.899,007 340.709,971	9.498
3	486.899,007 340.709,971	4	486.894,866 340.394,041	315.957
4	486.894,866 340.394,041	5	486.896,985 340.395,79	2.748
5	486.896,985 340.395,79	6	486.904,496 340.404,334	11.376

Punct început	X / Y	Punct sfârşit	X / Y	Lungime segment (** (m)
6	486.904,496 340.404,334	7	486.906,667 340.406,803	3.288
7	486.906,667 340.406,803	8	486.914,252 340.423,148	18.019
8	486.914,252 340.423,148	1	486.918,016 340.710,298	287.175

** Lungimile segmentelor sunt determinate în planul de proiecţie Stereo 70 şi sunt rotunjite la 1 milimetru.
*** Distanţa dintre puncte este formată din segmente cumulate ce sunt mai mici decât valoarea 1 milimetru.

DATE DESPRE IMOBILUL NR. 2675

Oficiul de Cadastru şi Publicitate Imobiliară ARGES
Biroul de Cadastru şi Publicitate Imobiliară Costesti

A. Partea I. Descrierea imobilului

TEREN Extravilan

Adresa: Jud. Arges

Nr. Crt	Nr cadastral Nr. topografic	Suprafaţa* (mp)	Observaţii / Referinţe
A1		3.998	Sector cadastral:31 Teren neimprejmuit;

B. Partea II. Proprietari şi acte

Inscrieri privitoare la dreptul de proprietate şi alte drepturi reale		Referinţe
/		
Act Notarial nr. 2159, din 06/08/2003 emis de BNP DANCIU ILIE;		
B1	Intabulare, drept de PROPRIETATEbun propriu , dobandit prin Iesire Din Indiviziune, cota actuala 1/1, cota initiala 1/1	A1
	1) **MARIN DOINA**	

C. Partea III. SARCINI .

Inscrieri privind dezmembramintele dreptului de proprietate, drepturi reale de garanţie şi sarcini	Referinţe
NU SUNT	

Anexa Nr. 1 La Partea I

Teren

Nr cadastral	Suprafaţa (mp)*	Observaţii / Referinţe
	3.998	

* Suprafaţa este determinată in planul de proiecţie Stereo 70.

DETALII LINIARE IMOBIL



Date referitoare la teren

Crt	Categorie folosinţă	Intra vilan	Suprafaţa (mp)	Tarla	Parcelă	Nr. topo	Observaţii / Referinţe
1	arabil	NU	3.998	52	750,752	-	

Lungime Segmente
1) Valorile lungimilor segmentelor sunt obţinute din proiecţie în plan.

Punct început	X / Y	Punct sfârşit	X / Y	Lungime segment (** (m)
1	478.862,426 342.879,555	2	478.862,12 342.878,256	1.335
2	478.862,12 342.878,256	3	478.861,992 342.876,913	1.349
3	478.861,992 342.876,913	4	479.878,365 342.854,032	1016.631
4	479.878,365 342.854,032	5	479.880,056 342.859,206	5.443
5	479.880,056 342.859,206	1	478.862,426 342.879,555	1017.833

** Lungimile segmentelor sunt determinate în planul de proiecţie Stereo 70 şi sunt rotunjite la 1 milimetru.
*** Distanţa dintre puncte este formată din segmente cumulate ce sunt mai mici decât valoarea 1 milimetru.

DATE DESPRE IMOBILUL NR. 2676

Oficiul de Cadastru şi Publicitate Imobiliară ARGES
Biroul de Cadastru şi Publicitate Imobiliară Costesti

A. Partea I. Descrierea imobilului

TEREN Extravilan

Adresa: Jud. Arges

Nr. Crt	Nr cadastral Nr. topografic	Suprafaţa* (mp)	Observaţii / Referinţe
A1		Din acte: 5.000 Masurata: 1.588	Sector cadastral:50 Teren neimprejmuit;

B. Partea II. Proprietari şi acte

Inscrieri privitoare la dreptul de proprietate şi alte drepturi reale		Referinţe
/		
Act Notarial nr. 185, din 29/07/2009 emis de BNP CARMEN GRECU;		
B1	Intabulare, drept de PROPRIETATEbun propriu , dobandit prin Succesiune, cota actuala 1/1, cota initiala 1/1	A1
	1) **GIUIU DANIELA-FLORENTINA**	

C. Partea III. SARCINI .

Inscrieri privind dezmembramintele dreptului de proprietate, drepturi reale de garanţie şi sarcini	Referinţe
NU SUNT	

Anexa Nr. 1 La Partea I

Teren

Nr cadastral	Suprafaţa (mp)*	Observaţii / Referinţe
	Din acte: 5.000 Masurata: 1.588	

* Suprafaţa este determinată in planul de proiecţie Stereo 70.

DETALII LINIARE IMOBIL

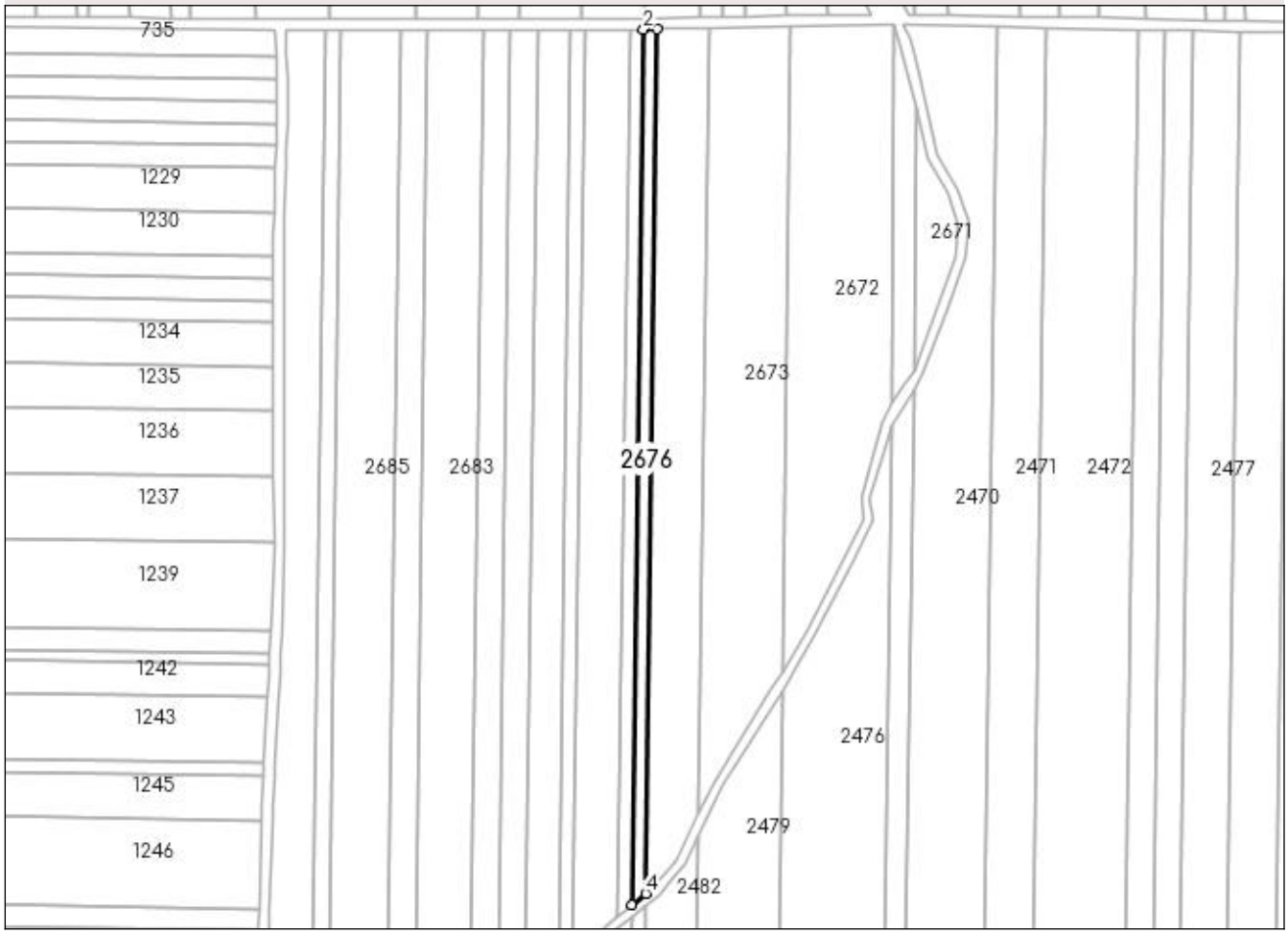

Date referitoare la teren

Crt	Categorie folosinţă	Intra vilan	Suprafaţa (mp)	Tarla	Parcelă	Nr. topo	Observaţii / Referinţe
1	arabil	NU	1.588	32	443	-	diferenta de suprafata se regaseste la ID 2484 si ID 2695

Lungime Segmente
1) Valorile lungimilor segmentelor sunt obţinute din proiecţie în plan.

Punct început	X / Y	Punct sfârşit	X / Y	Lungime segment (** (m)
1	486.899,007 340.709,971	2	486.894,011 340.709,886	4.997
2	486.894,011 340.709,886	3	486.889,816 340.389,872	320.041
3	486.889,816 340.389,872	4	486.894,866 340.394,041	6.549
4	486.894,866 340.394,041	1	486.899,007 340.709,971	315.957

** Lungimile segmentelor sunt determinate în planul de proiecţie Stereo 70 şi sunt rotunjite la 1 milimetru.
*** Distanţa dintre puncte este formată din segmente cumulate ce sunt mai mici decât valoarea 1 milimetru.

DATE DESPRE IMOBILUL NR. 2677

Oficiul de Cadastru şi Publicitate Imobiliară ARGES
Biroul de Cadastru şi Publicitate Imobiliară Costesti

A. Partea I. Descrierea imobilului

TEREN Extravilan

Adresa: Jud. Arges

Nr. Crt	Nr cadastral Nr. topografic	Suprafaţa* (mp)	Observaţii / Referinţe
A1		Din acte: 5.000 Masurata: 1.609	Sector cadastral:50 Teren neimprejmuit;

B. Partea II. Proprietari şi acte

Inscrieri privitoare la dreptul de proprietate şi alte drepturi reale		Referinţe
/		
Act Administrativ nr. 79550, din 20/10/1995 emis de CJPSDPAT ARGES (extras din registrul de deces nr.8 din data de 11.02.2000 emis de primăria comunei Stolnici; extras din registrul de deces nr.68 din data de 18.10.2002 emis de primăria comunei Stolnici);		
B1	Intabulare, drept de PROPRIETATE, dobandit prin Reconstituire, cota actuala 1/1, cota initiala 1/1	A1
	1) **CÎCU GRIGORE**, lipsă CNP DEFUNCT:Da 2) **CÎCU MARIN**, lipsă CNP DEFUNCT:Da 3) **STAN CORNELIA**, lipsă CNP	

C. Partea III. SARCINI .

Inscrieri privind dezmembramintele dreptului de proprietate, drepturi reale de garanţie şi sarcini	Referinţe
NU SUNT	

Anexa Nr. 1 La Partea I

Teren

Nr cadastral	Suprafaţa (mp)*	Observaţii / Referinţe
	Din acte: 5.000 Masurata: 1.609	

* Suprafaţa este determinată in planul de proiecţie Stereo 70.

DETALII LINIARE IMOBIL

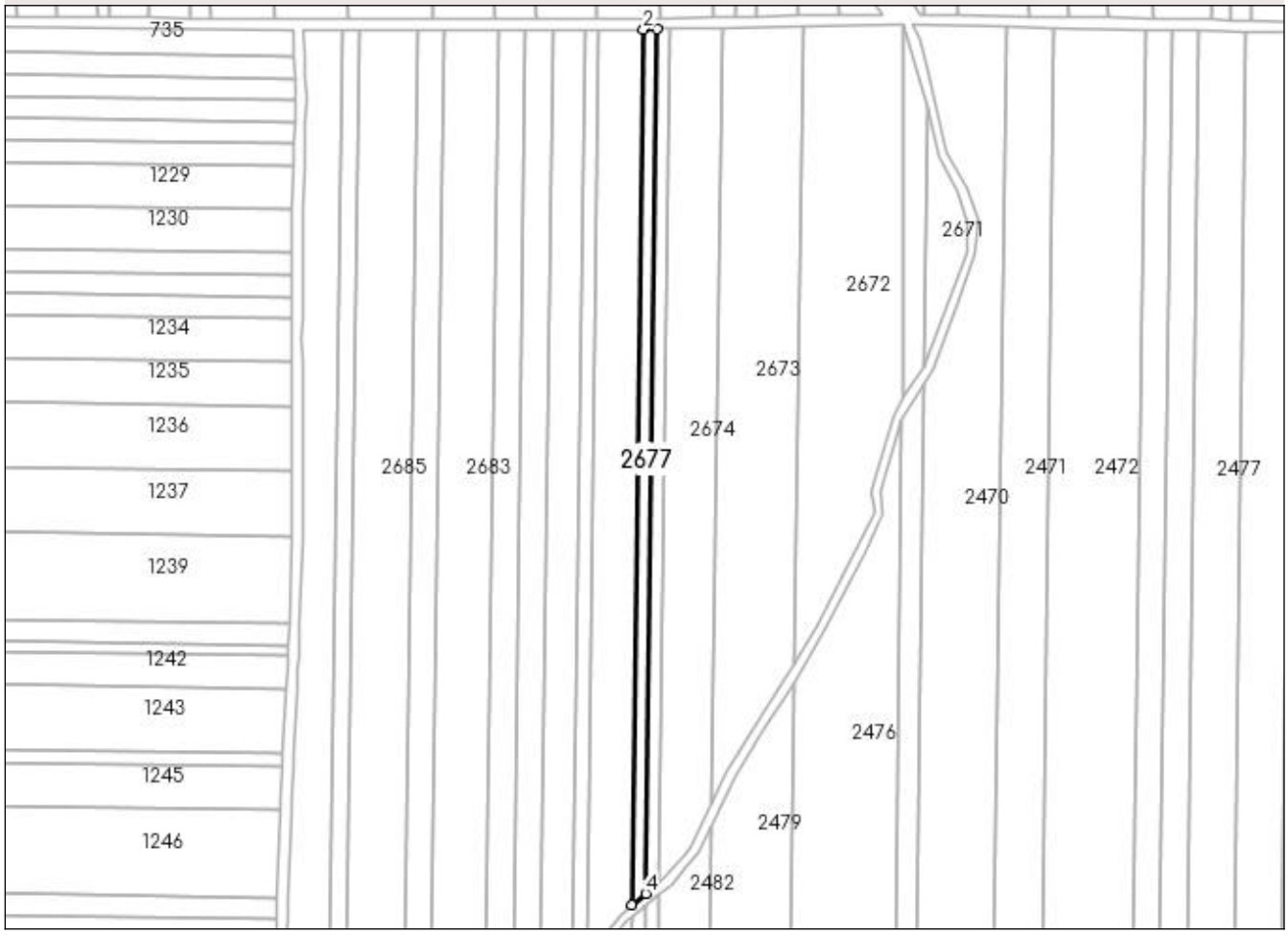

Date referitoare la teren

Crt	Categorie folosinţă	Intra vilan	Suprafaţa (mp)	Tarla	Parcelă	Nr. topo	Observaţii / Referinţe
1	arabil	NU	1.609	32	443	-	diferenta de suprafata se regaseste la ID 2485 si ID 2694

Lungime Segmente
1) Valorile lungimilor segmentelor sunt obţinute din proiecţie în plan.

Punct început	X / Y	Punct sfârşit	X / Y	Lungime segment (** (m)
1	486.894,011 340.709,886	2	486.889,014 340.709,8	4.998
2	486.889,014 340.709,8	3	486.884,766 340.385,703	324.125
3	486.884,766 340.385,703	4	486.889,816 340.389,872	6.549
4	486.889,816 340.389,872	1	486.894,011 340.709,886	320.041

** Lungimile segmentelor sunt determinate în planul de proiecţie Stereo 70 şi sunt rotunjite la 1 milimetru.
*** Distanţa dintre puncte este formată din segmente cumulate ce sunt mai mici decât valoarea 1 milimetru.

DATE DESPRE IMOBILUL NR. 2678

Oficiul de Cadastru şi Publicitate Imobiliară ARGES
Biroul de Cadastru şi Publicitate Imobiliară Costesti

A. Partea I. Descrierea imobilului

TEREN Extravilan

Adresa: Jud. Arges

Nr. Crt	Nr cadastral Nr. topografic	Suprafaţa* (mp)	Observaţii / Referinţe
A1		Din acte: 16.600 Masurata: 5.528	Sector cadastral:50 Teren neimprejmuit;

B. Partea II. Proprietari şi acte

Inscrieri privitoare la dreptul de proprietate şi alte drepturi reale		Referinţe
/		
Act Notarial nr. 48, din 12/02/2019 emis de BIN GRECU CARMEN;		
B1	Intabulare, drept de PROPRIETATEbun propriu , dobandit prin Succesiune, cota actuala 1/1, cota initiala 1/1	A1
	1) **MITROI LAVINIA-MARIA**	

C. Partea III. SARCINI .

Inscrieri privind dezmembramintele dreptului de proprietate, drepturi reale de garanţie şi sarcini	Referinţe
NU SUNT	

Anexa Nr. 1 La Partea I

Teren

Nr cadastral	Suprafaţa (mp)*	Observaţii / Referinţe
	Din acte: 16.600 Masurata: 5.528	

* Suprafaţa este determinată in planul de proiecţie Stereo 70.

DETALII LINIARE IMOBIL

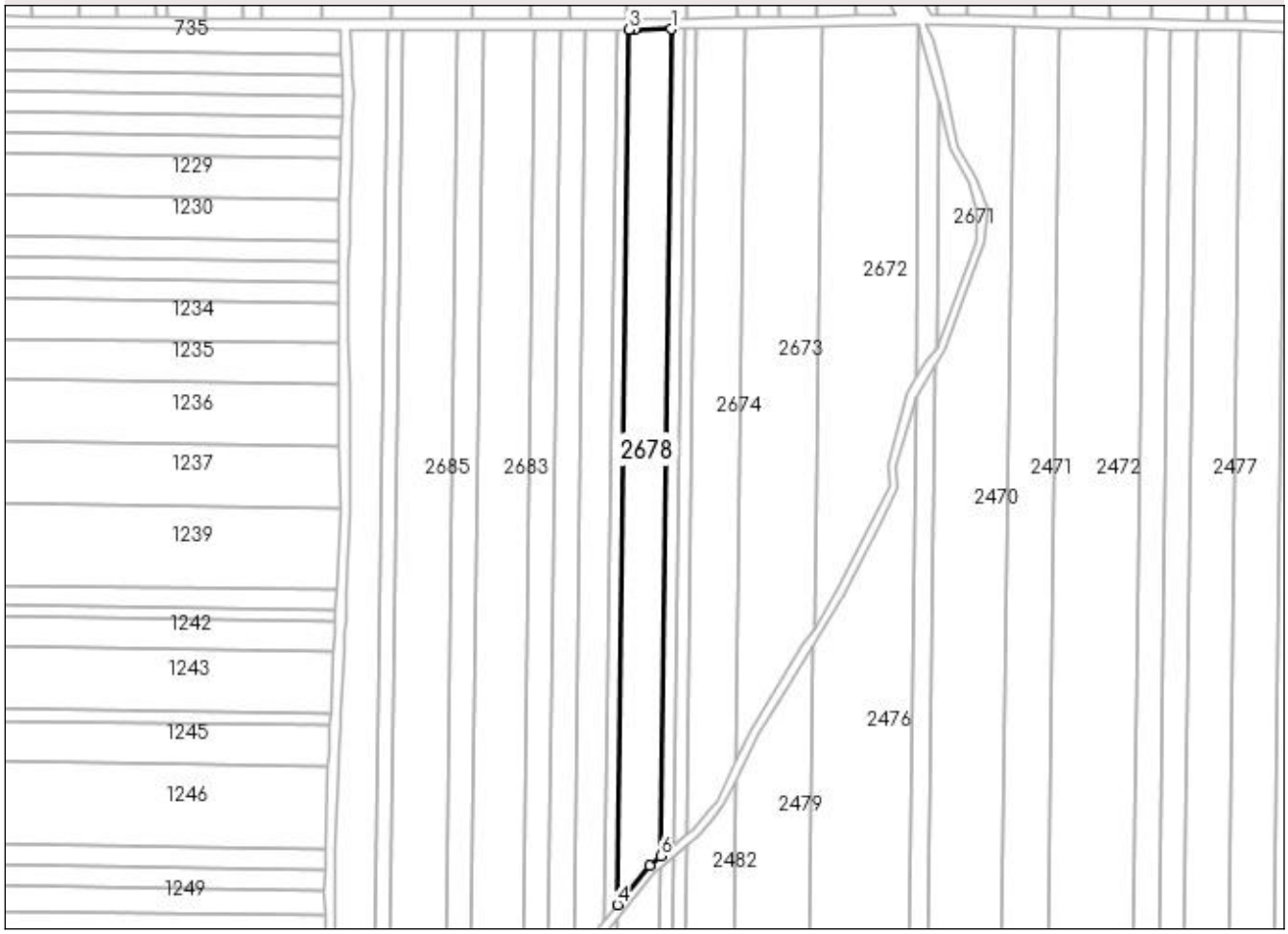

Date referitoare la teren

Crt	Categorie folosinţă	Intra vilan	Suprafaţa (mp)	Tarla	Parcelă	Nr. topo	Observaţii / Referinţe
1	arabil	NU	5.528	32	443	-	diferenta de suprafata se regaseste la ID 2487 si ID 2693

Lungime Segmente
1) Valorile lungimilor segmentelor sunt obţinute din proiecţie în plan.

Punct început	X / Y	Punct sfârşit	X / Y	Lungime segment (** (m)
1	486.889,014 340.709,8	2	486.874,559 340.709,552	14.457
2	486.874,559 340.709,552	3	486.872,401 340.709,552	2.158
3	486.872,401 340.709,552	4	486.867,905 340.366,55	343.031
4	486.867,905 340.366,55	5	486.880,381 340.382,083	19.923
5	486.880,381 340.382,083	6	486.884,766 340.385,703	5.686

Punct început	X / Y	Punct sfârşit	X / Y	Lungime segment (** (m)
6	486.884,766 340.385,703	1	486.889,014 340.709,8	324.125

** Lungimile segmentelor sunt determinate în planul de proiecţie Stereo 70 şi sunt rotunjite la 1 milimetru.
*** Distanţa dintre puncte este formată din segmente cumulate ce sunt mai mici decât valoarea 1 milimetru.

DATE DESPRE IMOBILUL NR. 2679

Oficiul de Cadastru şi Publicitate Imobiliară ARGES
Biroul de Cadastru şi Publicitate Imobiliară Costesti

A. Partea I. Descrierea imobilului

TEREN Extravilan

Adresa: Jud. Arges

Nr. Crt	Nr cadastral Nr. topografic	Suprafaţa* (mp)	Observaţii / Referinţe
A1		Din acte: 5.000 Masurata: 1.733	Sector cadastral:50 Teren neimprejmuit;

B. Partea II. Proprietari şi acte

Inscrieri privitoare la dreptul de proprietate şi alte drepturi reale		Referinţe
/		
Act Notarial nr. 168, din 27/03/1998 emis de BNP DANCIU ILIE;		
B1	Intabulare, drept de PROPRIETATEbun propriu , dobandit prin Iesire Din Indiviziune, cota actuala 1/2, cota initiala 1/2	A1
	1) **STOICA MIHAELA**, lipsă CNP	
B2	Intabulare, drept de PROPRIETATEbun propriu , dobandit prin Iesire Din Indiviziune, cota actuala 1/2, cota initiala 1/2	A1
	1) **TURCESCU DANIELA**, lipsă CNP	

C. Partea III. SARCINI .

Inscrieri privind dezmembramintele dreptului de proprietate, drepturi reale de garanţie şi sarcini	Referinţe
NU SUNT	

Anexa Nr. 1 La Partea I

Teren

Nr cadastral	Suprafaţa (mp)*	Observaţii / Referinţe
	Din acte: 5.000 Masurata: 1.733	

* Suprafaţa este determinată in planul de proiecţie Stereo 70.

DETALII LINIARE IMOBIL

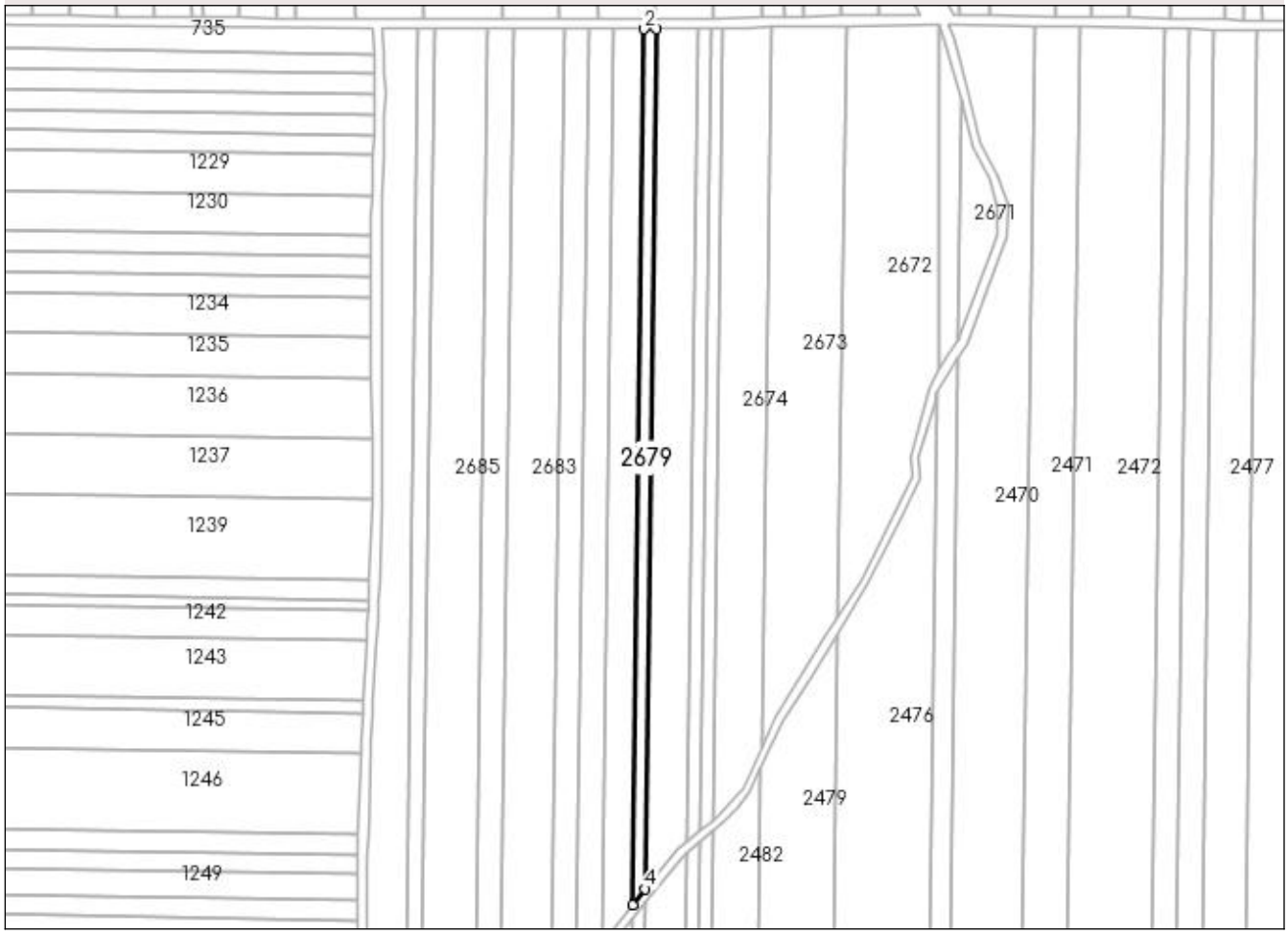

Date referitoare la teren

Crt	Categorie folosinţă	Intra vilan	Suprafaţa (mp)	Tarla	Parcelă	Nr. topo	Observaţii / Referinţe
1	arabil	NU	1.733	32	443	-	diferenta de suprafata se regaseste la ID 2489 SI ID 2692

Lungime Segmente
1) Valorile lungimilor segmentelor sunt obţinute din proiecţie în plan.

Punct început	X / Y	Punct sfârşit	X / Y	Lungime segment (** (m)
1	486.872,401 340.709,552	2	486.867,395 340.709,552	5.006
2	486.867,395 340.709,552	3	486.862,816 340.360,213	349.369
3	486.862,816 340.360,213	4	486.867,905 340.366,55	8.127
4	486.867,905 340.366,55	1	486.872,401 340.709,552	343.031

** Lungimile segmentelor sunt determinate în planul de proiecţie Stereo 70 şi sunt rotunjite la 1 milimetru.
*** Distanţa dintre puncte este formată din segmente cumulate ce sunt mai mici decât valoarea 1 milimetru.

DATE DESPRE IMOBILUL NR. 2680

Oficiul de Cadastru şi Publicitate Imobiliară ARGES
Biroul de Cadastru şi Publicitate Imobiliară Costesti

A. Partea I. Descrierea imobilului

TEREN Extravilan

Adresa: Jud. Arges

Nr. Crt	Nr cadastral Nr. topografic	Suprafaţa* (mp)	Observaţii / Referinţe
A1		Din acte: 12.000 Masurata: 4.290	Sector cadastral:50 Teren neimprejmuit;

B. Partea II. Proprietari şi acte

Inscrieri privitoare la dreptul de proprietate şi alte drepturi reale		Referinţe
/		
Act Notarial nr. 168, din 27/03/1998 emis de BNP DANCIU ILIE;		
B1	Intabulare, drept de PROPRIETATEbun propriu , dobandit prin Iesire Din Indiviziune, cota actuala 1/1, cota initiala 1/1	A1
	1) **GHEORGHE IOANA**, lipsă CNP	

C. Partea III. SARCINI .

Inscrieri privind dezmembramintele dreptului de proprietate, drepturi reale de garanţie şi sarcini	Referinţe
NU SUNT	

Anexa Nr. 1 La Partea I

Teren

Nr cadastral	Suprafaţa (mp)*	Observaţii / Referinţe
	Din acte: 12.000 Masurata: 4.290	

* Suprafaţa este determinată in planul de proiecţie Stereo 70.

DETALII LINIARE IMOBIL

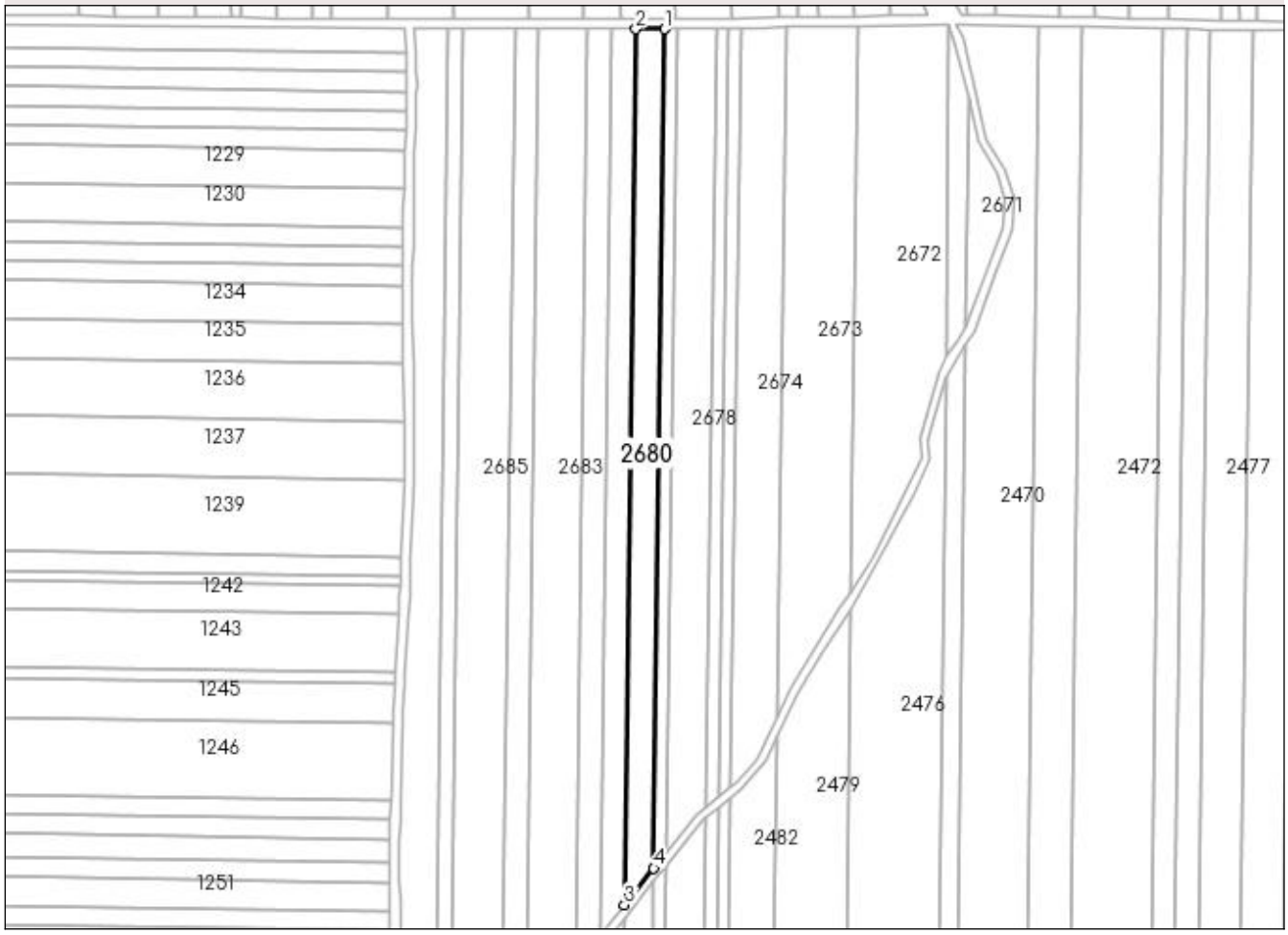

Date referitoare la teren

Crt	Categorie folosinţă	Intra vilan	Suprafaţa (mp)	Tarla	Parcelă	Nr. topo	Observaţii / Referinţe
1	arabil	NU	4.290	32	443	-	diferenta de suprafata se regaseste la ID 2490 si ID 2691

Lungime Segmente
1) Valorile lungimilor segmentelor sunt obţinute din proiecţie în plan.

Punct început	X / Y	Punct sfârşit	X / Y	Lungime segment (** (m)
1	486.867,395 340.709,552	2	486.855,378 340.709,552	12.017
2	486.855,378 340.709,552	3	486.850,599 340.345,002	364.581
3	486.850,599 340.345,002	4	486.862,816 340.360,213	19.51
4	486.862,816 340.360,213	1	486.867,395 340.709,552	349.369

** Lungimile segmentelor sunt determinate în planul de proiecţie Stereo 70 şi sunt rotunjite la 1 milimetru.
*** Distanţa dintre puncte este formată din segmente cumulate ce sunt mai mici decât valoarea 1 milimetru.

DATE DESPRE IMOBILUL NR. 2681

Oficiul de Cadastru şi Publicitate Imobiliară ARGES
Biroul de Cadastru şi Publicitate Imobiliară Costesti

A. Partea I. Descrierea imobilului

TEREN Extravilan

Adresa: Jud. Arges

Nr. Crt	Nr cadastral Nr. topografic	Suprafaţa* (mp)	Observaţii / Referinţe
A1		Din acte: 10.000 Masurata: 3.716	Sector cadastral:50 Teren neimprejmuit;

B. Partea II. Proprietari şi acte

Inscrieri privitoare la dreptul de proprietate şi alte drepturi reale		Referinţe
/		
Act Administrativ nr. 29822, din 06/12/1993 emis de CJPSDPAT ARGES (Certificat de deces nr.36 din data de 17.04.2004 emis de primaria comunei Stolnici);		
B1	Intabulare, drept de PROPRIETATE, dobandit prin Reconstituire, cota actuala 1/1, cota initiala 1/1	A1
	1) **ALEXANDRU M CONSTANTIN** 2) **ALEXANDRU M GHEORGHE**, lipsă CNP 3) **ALEXANDRU M MARIN**, lipsă CNP 4) **SERBAN MARIA** DEFUNCT:Da 5) **STOIAN ELENA**	

C. Partea III. SARCINI .

Inscrieri privind dezmembramintele dreptului de proprietate, drepturi reale de garanţie şi sarcini	Referinţe
NU SUNT	

Anexa Nr. 1 La Partea I

Teren

Nr cadastral	Suprafaţa (mp)*	Observaţii / Referinţe
	Din acte: 10.000 Masurata: 3.716	

* Suprafaţa este determinată in planul de proiecţie Stereo 70.

DETALII LINIARE IMOBIL

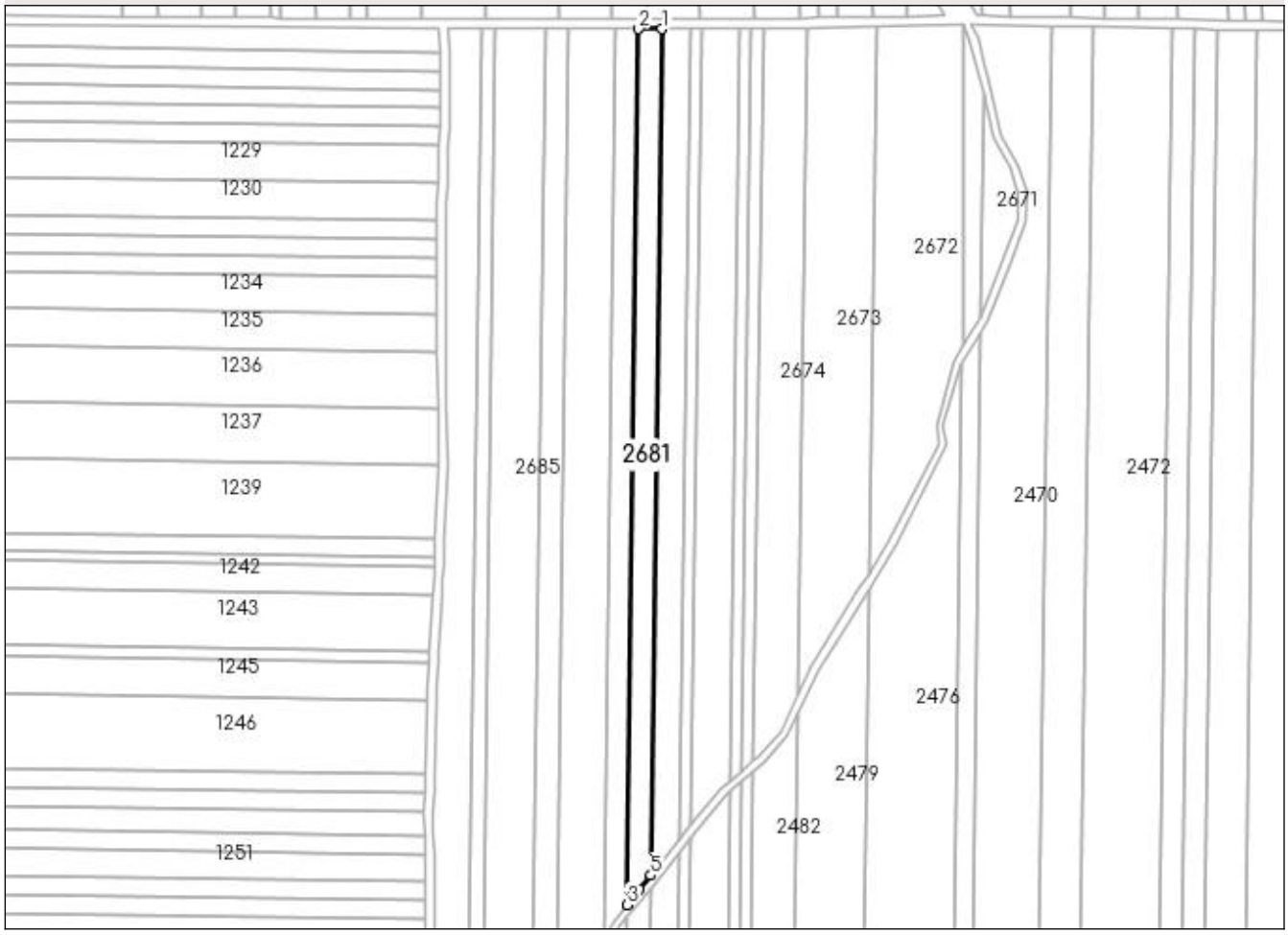

Date referitoare la teren

Crt	Categorie folosinţă	Intra vilan	Suprafaţa (mp)	Tarla	Parcelă	Nr. topo	Observaţii / Referinţe
1	arabil	NU	3.716	29	428	-	diferenta de suprafata se regaseste la ID 2491 si ID 2690; in act se regaseste tarla 32, parcela 443

Lungime Segmente
1) Valorile lungimilor segmentelor sunt obţinute din proiecţie în plan.

Punct început	X / Y	Punct sfârşit	X / Y	Lungime segment (** (m)
1	486.855,378 340.709,552	2	486.845,357 340.709,552	10.021
2	486.845,357 340.709,552	3	486.840,413 340.332,319	377.265
3	486.840,413 340.332,319	4	486.845,688 340.338,993	8.507

Punct început	X / Y	Punct sfârşit	X / Y	Lungime segment (** (m)
4	486.845,688 340.338,993	5	486.850,599 340.345,002	7.761
5	486.850,599 340.345,002	1	486.855,378 340.709,552	364.581

** Lungimile segmentelor sunt determinate în planul de proiecţie Stereo 70 şi sunt rotunjite la 1 milimetru.
*** Distanţa dintre puncte este formată din segmente cumulate ce sunt mai mici decât valoarea 1 milimetru.

DATE DESPRE IMOBILUL NR. 2682

Oficiul de Cadastru şi Publicitate Imobiliară ARGES
Biroul de Cadastru şi Publicitate Imobiliară Costesti

A. Partea I. Descrierea imobilului

TEREN Extravilan

Adresa: Jud. Arges, Punctul "S.A. Stolnici"

Nr. Crt	Nr cadastral Nr. topografic	Suprafaţa* (mp)	Observaţii / Referinţe
A1		Din acte: 10.000 Masurata: 3.843	Sector cadastral:50 Teren neimprejmuit;

B. Partea II. Proprietari şi acte

Inscrieri privitoare la dreptul de proprietate şi alte drepturi reale		Referinţe
8925 / 18/04/2022		
Act Notarial nr. 1893, din 12/04/2022 emis de DANCIU NARCIS VIOREL;		
B2	Intabulare, drept de PROPRIETATE, bun comun, dobandit prin Conventie, cota actuala 1/1, cota initiala 1/1	A1
	1) **DEACONEASA NICULAE** 2) **DEACONEASA GEORGETA**, soti	
	OBSERVATII: INSCRIERE PROVENITA DIN CF 82652	

C. Partea III. SARCINI .

Inscrieri privind dezmembramintele dreptului de proprietate, drepturi reale de garanţie şi sarcini	Referinţe
NU SUNT	

Anexa Nr. 1 La Partea I

Teren

Nr cadastral	Suprafaţa (mp)*	Observaţii / Referinţe
	Din acte: 10.000 Masurata: 3.843	

* Suprafaţa este determinată in planul de proiecţie Stereo 70.

DETALII LINIARE IMOBIL

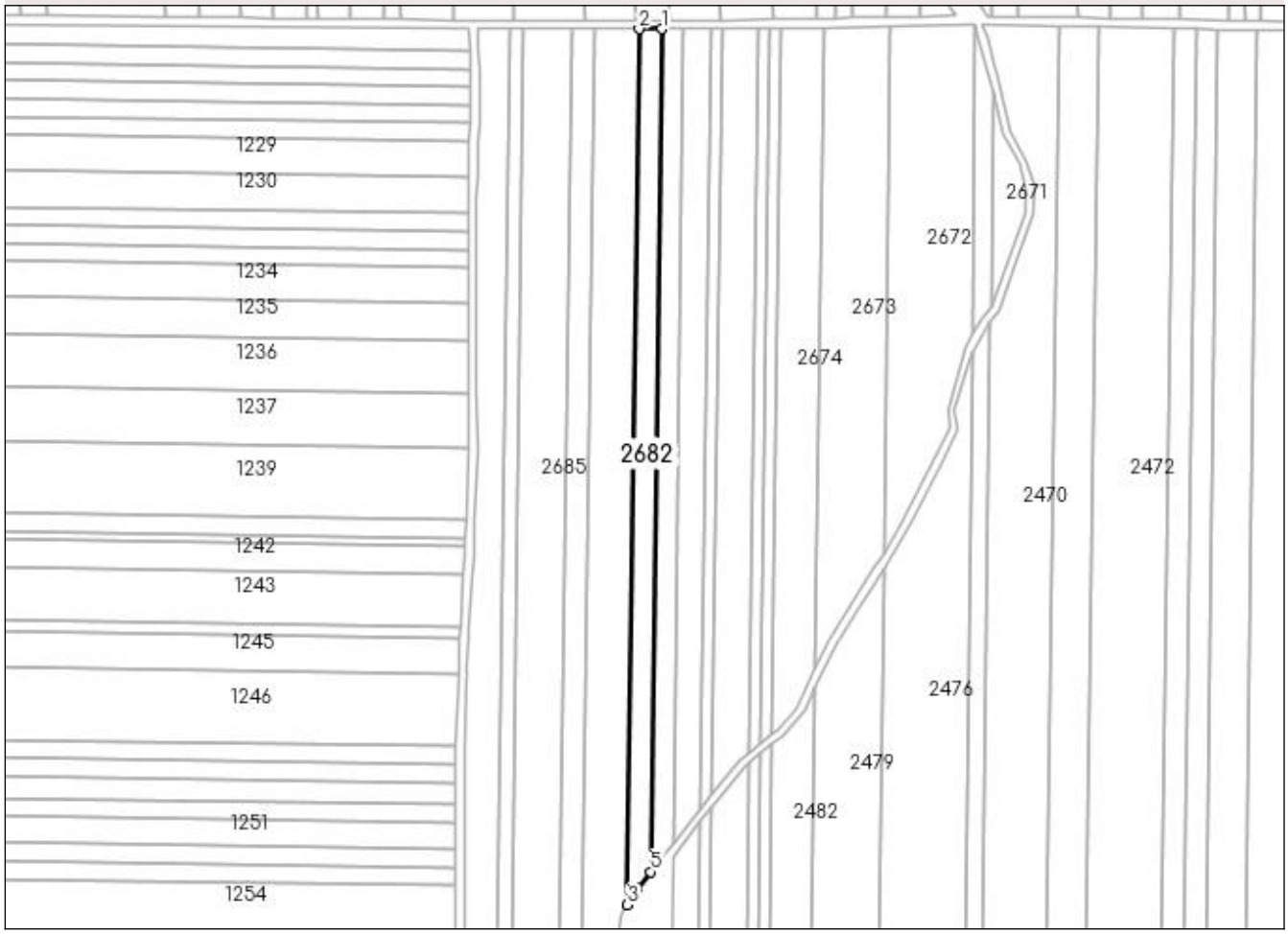

Date referitoare la teren

Crt	Categorie folosinţă	Intra vilan	Suprafaţa (mp)	Tarla	Parcelă	Nr. topo	Observaţii / Referinţe
1	arabil	NU	3.843	29	428	-	diferenta de suprafata se regaseste la ID 2493, ID2689 - CF82652; in act se regaseste tarla 32, parcela 443

Lungime Segmente
1) Valorile lungimilor segmentelor sunt obţinute din proiecţie în plan.

Punct început	X / Y	Punct sfârşit	X / Y	Lungime segment (** (m)
1	486.845,357 340.709,552	2	486.835,372 340.709,552	9.985
2	486.835,372 340.709,552	3	486.830,188 340.317,51	392.076
3	486.830,188 340.317,51	4	486.834,507 340.324,965	8.616

Punct început	X / Y	Punct sfârşit	X / Y	Lungime segment (** (m)
4	486.834,507 340.324,965	5	486.840,413 340.332,319	9.432
5	486.840,413 340.332,319	1	486.845,357 340.709,552	377.265

** Lungimile segmentelor sunt determinate în planul de proiecţie Stereo 70 şi sunt rotunjite la 1 milimetru.
*** Distanţa dintre puncte este formată din segmente cumulate ce sunt mai mici decât valoarea 1 milimetru.

DATE DESPRE IMOBILUL NR. 2683

Oficiul de Cadastru şi Publicitate Imobiliară ARGES
Biroul de Cadastru şi Publicitate Imobiliară Costesti

A. Partea I. Descrierea imobilului

TEREN Extravilan

Adresa: Jud. Arges

Nr. Crt	Nr cadastral Nr. topografic	Suprafaţa* (mp)	Observaţii / Referinţe
A1		Din acte: 20.000 Masurata: 8.860	Sector cadastral:50 Teren neimprejmuit;

B. Partea II. Proprietari şi acte

Inscrieri privitoare la dreptul de proprietate şi alte drepturi reale		Referinţe
/		
Act Notarial nr. 220, din 17/08/2012 emis de BNP CARMEN GRECU;		
B1	Intabulare, drept de PROPRIETATEbun propriu , dobandit prin Succesiune, cota actuala 1/1, cota initiala 1/1	A1
	1) **CRISTACHE MIRELA-ȘTEFANIA**	

C. Partea III. SARCINI .

Inscrieri privind dezmembramintele dreptului de proprietate, drepturi reale de garanţie şi sarcini	Referinţe
NU SUNT	

Anexa Nr. 1 La Partea I

Teren

Nr cadastral	Suprafaţa (mp)*	Observaţii / Referinţe
	Din acte: 20.000 Masurata: 8.860	

* Suprafaţa este determinată in planul de proiecţie Stereo 70.

DETALII LINIARE IMOBIL



Date referitoare la teren

Crt	Categorie folosinţă	Intra vilan	Suprafaţa (mp)	Tarla	Parcelă	Nr. topo	Observaţii / Referinţe
1	arabil	NU	8.860	29	428	-	diferenta de suprafata se regaseste la ID 2688 si ID2496; in act se regaseste tarla 32, parcela 443

Lungime Segmente
1) Valorile lungimilor segmentelor sunt obţinute din proiecţie în plan.

Punct început	X / Y	Punct sfârşit	X / Y	Lungime segment (** (m)
1	486.835,372 340.709,552	2	486.815,095 340.709,552	20.277
2	486.815,095 340.709,552	3	486.808,926 340.238,982	470.61
3	486.808,926 340.238,982	4	486.810,83 340.249,24	10.433

Punct început	X / Y	Punct sfârşit	X / Y	Lungime segment (** (m)
4	486.810,83 340.249,24	5	486.820,904 340.270,554	23.575
5	486.820,904 340.270,554	6	486.826,712 340.281,237	12.16
6	486.826,712 340.281,237	7	486.825,678 340.299,689	18.481
7	486.825,678 340.299,689	8	486.827,363 340.312,634	13.054
8	486.827,363 340.312,634	9	486.830,188 340.317,51	5.635
9	486.830,188 340.317,51	1	486.835,372 340.709,552	392.076

** Lungimile segmentelor sunt determinate în planul de proiecţie Stereo 70 şi sunt rotunjite la 1 milimetru.
*** Distanţa dintre puncte este formată din segmente cumulate ce sunt mai mici decât valoarea 1 milimetru.

DATE DESPRE IMOBILUL NR. 2684

Oficiul de Cadastru şi Publicitate Imobiliară ARGES
Biroul de Cadastru şi Publicitate Imobiliară Costesti

A. Partea I. Descrierea imobilului

TEREN Extravilan

Adresa: Jud. Arges

Nr. Crt	Nr cadastral Nr. topografic	Suprafaţa* (mp)	Observaţii / Referinţe
A1		6.100	Sector cadastral:50 Teren neimprejmuit;

B. Partea II. Proprietari şi acte

Inscrieri privitoare la dreptul de proprietate şi alte drepturi reale		Referinţe
/		
Act Administrativ nr. 18995, din 19/08/1993 emis de CJPSDPAT ARGES (certificat de deces nr.40 din data de 15.06.2000 emis de primăria comunei Stolnici);		
B1	Intabulare, drept de PROPRIETATE, dobandit prin Reconstituire, cota actuala 1/1, cota initiala 1/1	A1
	1) **CIOC ST MARIN** DEFUNCT:Da	

C. Partea III. SARCINI .

Inscrieri privind dezmembramintele dreptului de proprietate, drepturi reale de garanţie şi sarcini	Referinţe
NU SUNT	

Anexa Nr. 1 La Partea I

Teren

Nr cadastral	Suprafaţa (mp)*	Observaţii / Referinţe
	6.100	

* Suprafaţa este determinată in planul de proiecţie Stereo 70.

DETALII LINIARE IMOBIL

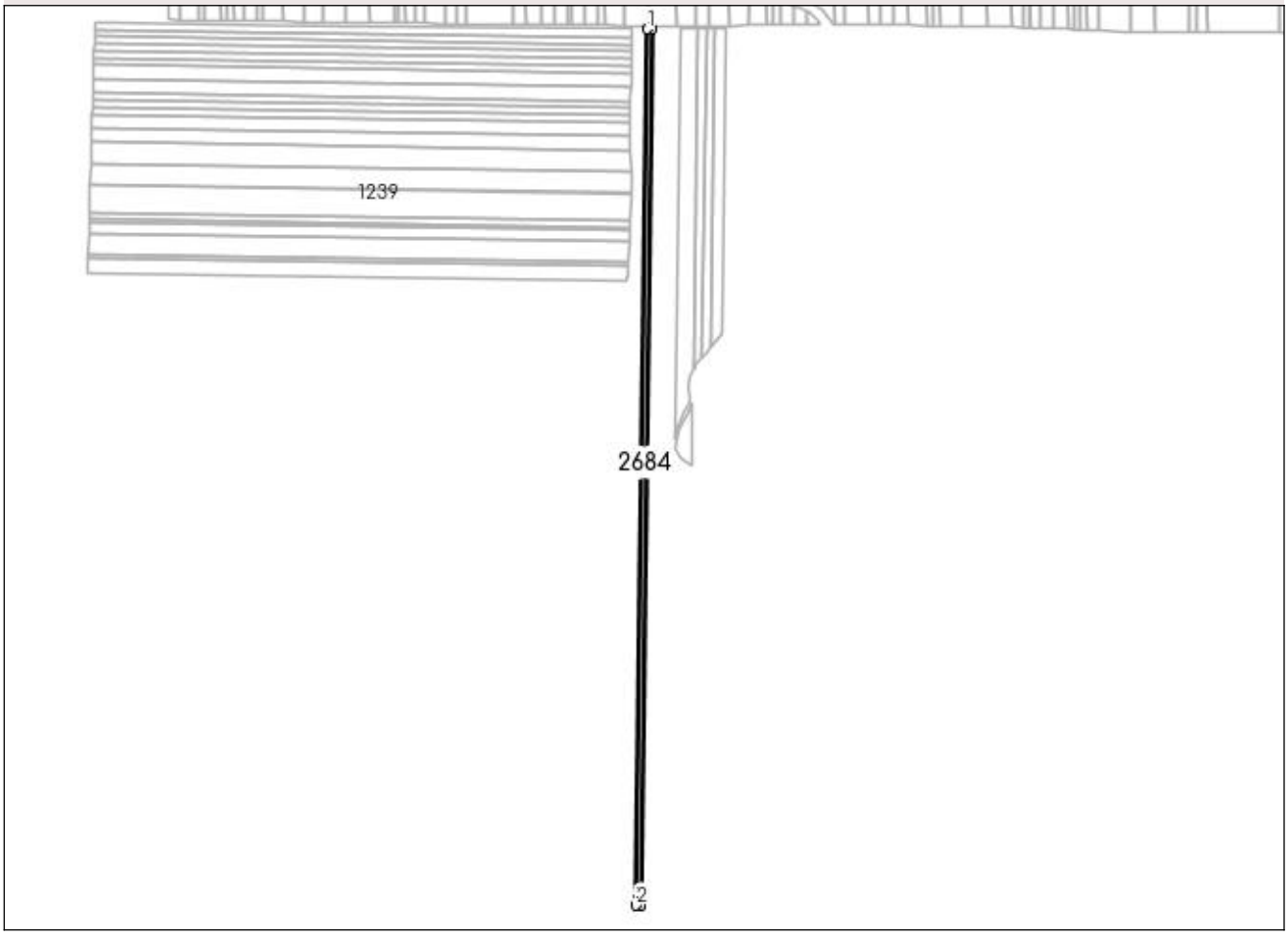

Date referitoare la teren

Crt	Categorie folosinţă	Intra vilan	Suprafaţa (mp)	Tarla	Parcelă	Nr. topo	Observaţii / Referinţe
1	arabil	NU	6.100	29	428	-	in act se regaseste tarla 32, parcela 443

Lungime Segmente
1) Valorile lungimilor segmentelor sunt obţinute din proiecţie în plan.

Punct început	X / Y	Punct sfârşit	X / Y	Lungime segment (** (m)
1	486.777,464 340.709,552	2	486.764,262 339.702,422	1007.217
2	486.764,262 339.702,422	3	486.770,316 339.702,251	6.056
3	486.770,316 339.702,251	4	486.783,52 340.709,552	1007.388
4	486.783,52 340.709,552	1	486.777,464 340.709,552	6.056

** Lungimile segmentelor sunt determinate în planul de proiecţie Stereo 70 şi sunt rotunjite la 1 milimetru.
*** Distanţa dintre puncte este formată din segmente cumulate ce sunt mai mici decât valoarea 1 milimetru.

DATE DESPRE IMOBILUL NR. 2685

Oficiul de Cadastru şi Publicitate Imobiliară ARGES
Biroul de Cadastru şi Publicitate Imobiliară Costesti

A. Partea I. Descrierea imobilului

TEREN Extravilan

Adresa: Jud. Arges

Nr. Crt	Nr cadastral Nr. topografic	Suprafaţa* (mp)	Observaţii / Referinţe
A1		21.800	Sector cadastral:50 Teren neimprejmuit;

B. Partea II. Proprietari şi acte

Inscrieri privitoare la dreptul de proprietate şi alte drepturi reale		Referinţe
/		
Act Administrativ nr. 18996, din 20/08/1993 emis de CJPSDPAT ARGES;		
B1	Intabulare, drept de PROPRIETATE, dobandit prin Reconstituire, cota actuala 1/1, cota initiala 1/1	A1
	1) **VOICU A IOANA**, lipsă CNP	

C. Partea III. SARCINI .

Inscrieri privind dezmembramintele dreptului de proprietate, drepturi reale de garanţie şi sarcini	Referinţe
NU SUNT	

Anexa Nr. 1 La Partea I

Teren

Nr cadastral	Suprafaţa (mp)*	Observaţii / Referinţe
	21.800	

* Suprafaţa este determinată in planul de proiecţie Stereo 70.

DETALII LINIARE IMOBIL



Date referitoare la teren

Crt	Categorie folosinţă	Intra vilan	Suprafaţa (mp)	Tarla	Parcelă	Nr. topo	Observaţii / Referinţe
1	arabil	NU	21.800	29	428	-	in act se regaseste tarla 32, parcela 443

Lungime Segmente
1) Valorile lungimilor segmentelor sunt obţinute din proiecţie în plan.

Punct început	X / Y	Punct sfârşit	X / Y	Lungime segment (** (m)
1	486.770,316 339.702,251	2	486.791,943 339.701,643	21.636
2	486.791,943 339.701,643	3	486.805,156 340.709,552	1007.996
3	486.805,156 340.709,552	4	486.783,52 340.709,552	21.636
4	486.783,52 340.709,552	1	486.770,316 339.702,251	1007.388

** Lungimile segmentelor sunt determinate în planul de proiecţie Stereo 70 şi sunt rotunjite la 1 milimetru.
*** Distanţa dintre puncte este formată din segmente cumulate ce sunt mai mici decât valoarea 1 milimetru.

DATE DESPRE IMOBILUL NR. 2686

Oficiul de Cadastru şi Publicitate Imobiliară ARGES
Biroul de Cadastru şi Publicitate Imobiliară Costesti

A. Partea I. Descrierea imobilului

TEREN Extravilan

Adresa: Jud. Arges

Nr. Crt	Nr cadastral Nr. topografic	Suprafaţa* (mp)	Observaţii / Referinţe
A1		10.000	Sector cadastral:50 Teren neimprejmuit;

B. Partea II. Proprietari şi acte

Inscrieri privitoare la dreptul de proprietate şi alte drepturi reale		Referinţe
/		
Act Administrativ nr. 29819, din 06/12/1993 emis de CJPSDPAT ARGES;		
B1	Intabulare, drept de PROPRIETATE, dobandit prin Reconstituire, cota actuala 1/1, cota initiala 1/1	A1
	1) **VOICU DUMITRU**, lipsă CNP	

C. Partea III. SARCINI .

Inscrieri privind dezmembramintele dreptului de proprietate, drepturi reale de garanţie şi sarcini	Referinţe
NU SUNT	

Anexa Nr. 1 La Partea I

Teren

Nr cadastral	Suprafaţa (mp)*	Observaţii / Referinţe
	10.000	

* Suprafaţa este determinată in planul de proiecţie Stereo 70.

DETALII LINIARE IMOBIL

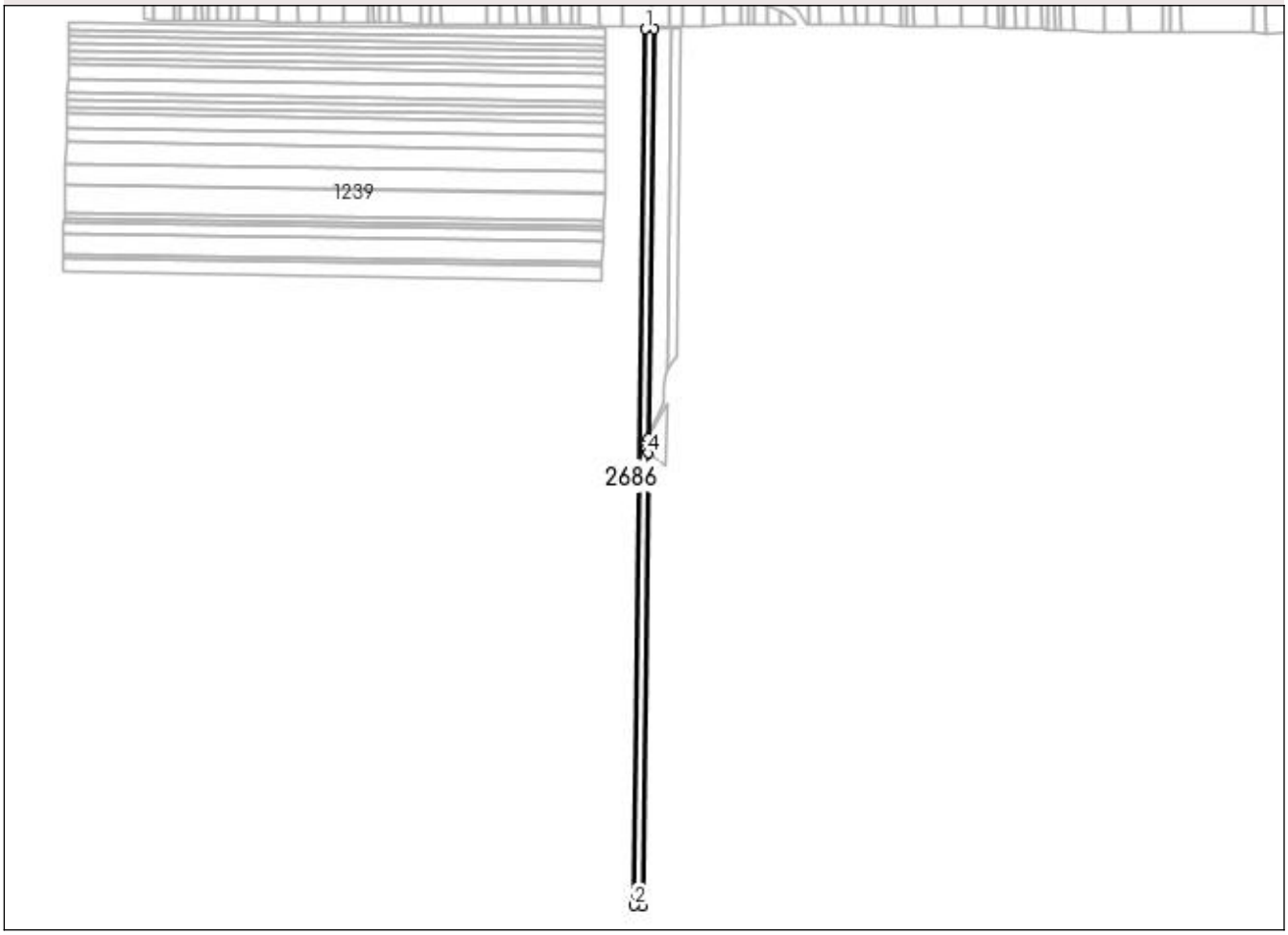

Date referitoare la teren

Crt	Categorie folosinţă	Intra vilan	Suprafaţa (mp)	Tarla	Parcelă	Nr. topo	Observaţii / Referinţe
1	arabil	NU	10.000	29	428	-	in act se regaseste tarla 32, parcela 443

Lungime Segmente
1) Valorile lungimilor segmentelor sunt obţinute din proiecţie în plan.

Punct început	X / Y	Punct sfârşit	X / Y	Lungime segment (** (m)
1	486.805,156 340.709,552	2	486.791,943 339.701,643	1007.996
2	486.791,943 339.701,643	3	486.801,879 339.701,364	9.94
3	486.801,879 339.701,364	4	486.808,702 340.221,893	520.574
4	486.808,702 340.221,893	5	486.806,57 340.226,291	4.888
5	486.806,57 340.226,291	6	486.808,926 340.238,982	12.908

Punct început	X / Y	Punct sfârşit	X / Y	Lungime segment (** (m)
6	486.808,926 340.238,982	7	486.815,095 340.709,552	470.61
7	486.815,095 340.709,552	1	486.805,156 340.709,552	9.939

** Lungimile segmentelor sunt determinate în planul de proiecţie Stereo 70 şi sunt rotunjite la 1 milimetru.
*** Distanţa dintre puncte este formată din segmente cumulate ce sunt mai mici decât valoarea 1 milimetru.

DATE DESPRE IMOBILUL NR. 2687

Oficiul de Cadastru şi Publicitate Imobiliară ARGES
Biroul de Cadastru şi Publicitate Imobiliară Costesti

A. Partea I. Descrierea imobilului

TEREN Extravilan

Adresa: Jud. Arges

Nr. Crt	Nr cadastral Nr. topografic	Suprafaţa* (mp)	Observaţii / Referinţe
A1		16.400	Sector cadastral:50 Teren neimprejmuit;

B. Partea II. Proprietari şi acte

Inscrieri privitoare la dreptul de proprietate şi alte drepturi reale		Referinţe
/		
Act Administrativ nr. 18998, din 20/08/1993 emis de CJPSDPAT ARGES (certificat de deces nr.40 din data de 16.06.2000 emis de primăria comunei Stolnici certificat de deces nr.7 din data de 21.04.1964 emis de primăria comunei Stolnici);		
B1	Intabulare, drept de PROPRIETATE, dobandit prin Reconstituire, cota actuala 1/1, cota initiala 1/1	A1
	1) **CIOC ST MARIN** DEFUNCT:Da 2) **CIOC A MARIA**, lipsă CNP DEFUNCT:Da 3) **OBZA I AURICA**	

C. Partea III. SARCINI .

Inscrieri privind dezmembramintele dreptului de proprietate, drepturi reale de garanţie şi sarcini	Referinţe
NU SUNT	

Anexa Nr. 1 La Partea I

Teren

Nr cadastral	Suprafaţa (mp)*	Observaţii / Referinţe
	16.400	

* Suprafaţa este determinată in planul de proiecţie Stereo 70.

DETALII LINIARE IMOBIL



Date referitoare la teren

Crt	Categorie folosinţă	Intra vilan	Suprafaţa (mp)	Tarla	Parcelă	Nr. topo	Observaţii / Referinţe
1	arabil	NU	16.400	29	428	-	in act se regaseste tarla 32, parcela 443

Lungime Segmente

1) Valorile lungimilor segmentelor sunt obţinute din proiecţie în plan.

Punct început	X / Y	Punct sfârşit	X / Y	Lungime segment
1	486.744,094 339.702,989	2	486.764,262 339.702,422	20.176
4	486.763,167 340.709,552	5	486.763,579 340.699,873	9.688
7	486.764,204 340.685,237	8	486.764,146 340.683,387	1.851
10	486.763,648 340.667,223	11	486.763,398 340.659,139	8.088
13	486.762,661 340.635,223	14	486.762,642 340.626,918	8.305

Punct început	X / Y	Punct sfârşit	X / Y	Lungime segment
2	486.764,262 339.702,422	3	486.777,464 340.709,552	1007.217
5	486.763,579 340.699,873	6	486.763,925 340.691,773	8.107
8	486.764,146 340.683,387	9	486.763,897 340.675,306	8.085
11	486.763,398 340.659,139	12	486.762,9 340.642,973	16.174
14	486.762,642 340.626,918	15	486.762,623 340.618,834	8.084

Punct început	X / Y	Punct sfârşit	X / Y	Lungime segment
3	486.777,464 340.709,552	4	486.763,167 340.709,552	14.297
6	486.763,925 340.691,773	7	486.764,204 340.685,237	6.542
9	486.763,897 340.675,306	10	486.763,648 340.667,223	8.087
12	486.762,9 340.642,973	13	486.762,661 340.635,223	7.754
15	486.762,623 340.618,834	16	486.762,605 340.610,754	8.08

Punct început	X / Y	Punct sfârşit	X / Y	Lungime segment
16	486.762,605 340.610,754	17	486.762,586 340.602,676	8.078
19	486.762,603 340.586,552	20	486.762,665 340.570,417	16.135
22	486.762,968 340.522,11	23	486.762,981 340.520,665	1.445
25	486.761,444 340.481,717	26	486.761,285 340.477,696	4.024
28	486.760,693 340.465,573	29	486.759,39 340.441,425	24.183
31	486.758,558 340.425,989	32	486.758,396 340.420,574	5.417
34	486.757,194 340.380,264	35	486.756,953 340.372,203	8.065
37	486.757,047 340.362,365	38	486.757,135 340.354,304	8.061
40	486.757,198 340.342,174	41	486.757,188 340.334,122	8.052
43	486.757,166 340.314,941	44	486.756,996 340.301,902	13.04
46	486.756,627 340.273,776	47	486.756,522 340.265,745	8.032
49	486.756,217 340.242,46	50	486.756,19 340.240,378	2.082
52	486.753,875 340.194,141	53	486.752,668 340.170,03	24.141
55	486.752,051 340.154,011	56	486.751,78 340.145,969	8.047
58	486.751,238 340.129,884	59	486.750,967 340.121,841	8.048
61	486.750,169 340.098,159	62	486.750,246 340.089,84	8.319
64	486.750,691 340.041,661	65	486.750,728 340.037,653	4.008
67	486.750,913 340.017,631	68	486.750,938 340.014,865	2.766
70	486.750,832 339.971,21	71	486.749,952 339.930,533	40.687
73	486.749,474 339.914,788	74	486.749,233 339.906,814	7.978
76	486.748,411 339.879,705	77	486.747,928 339.863,759	15.953
79	486.747,261 339.839,87	80	486.746,523 339.807,981	31.898
82	486.746,172 339.792,839	83	486.745,804 339.776,905	15.938
85	486.745,14 339.748,232	86	486.744,588 339.724,348	23.89
88	486.744,311 339.712,409	89	486.744,201 339.707,634	4.776

Punct început	X / Y	Punct sfârşit	X / Y	Lungime segment
17	486.762,586 340.602,676	18	486.762,569 340.595,332	7.344
20	486.762,665 340.570,417	21	486.762,756 340.546,849	23.568
23	486.762,981 340.520,665	24	486.761,761 340.489,76	30.929
26	486.761,285 340.477,696	27	486.761,116 340.473,414	4.285
29	486.759,39 340.441,425	30	486.759,129 340.436,593	4.839
32	486.758,396 340.420,574	33	486.757,434 340.388,327	32.261
35	486.756,953 340.372,203	36	486.756,943 340.371,835	0.368
38	486.757,135 340.354,304	39	486.757,204 340.347,988	6.316
41	486.757,188 340.334,122	42	486.757,179 340.326,076	8.046
44	486.756,996 340.301,902	45	486.756,733 340.281,811	20.093
47	486.756,522 340.265,745	48	486.756,322 340.250,488	15.258
50	486.756,19 340.240,378	51	486.755,483 340.226,263	14.133
53	486.752,668 340.170,03	54	486.752,433 340.165,347	4.689
56	486.751,78 340.145,969	57	486.751,509 340.137,926	8.048
59	486.750,967 340.121,841	60	486.750,696 340.113,799	8.047
62	486.750,246 340.089,84	63	486.750,32 340.081,799	8.041
65	486.750,728 340.037,653	66	486.750,765 340.033,647	4.006
68	486.750,938 340.014,865	69	486.750,916 340.004,786	10.079
71	486.749,952 339.930,533	72	486.749,716 339.922,762	7.775
74	486.749,233 339.906,814	75	486.748,991 339.898,841	7.977
77	486.747,928 339.863,759	78	486.747,444 339.847,77	15.996
80	486.746,523 339.807,981	81	486.746,338 339.800,011	7.972
83	486.745,804 339.776,905	84	486.745,619 339.768,939	7.968
86	486.744,588 339.724,348	87	486.744,495 339.720,367	3.982
89	486.744,201 339.707,634	1	486.744,094 339.702,989	4.646

Punct început	X / Y	Punct sfârşit	X / Y	Lungime segment
18	486.762,569 340.595,332	19	486.762,603 340.586,552	8.78
21	486.762,756 340.546,849	22	486.762,968 340.522,11	24.74
24	486.761,761 340.489,76	25	486.761,444 340.481,717	8.049
27	486.761,116 340.473,414	28	486.760,693 340.465,573	7.852
30	486.759,129 340.436,593	31	486.758,558 340.425,989	10.619
33	486.757,434 340.388,327	34	486.757,194 340.380,264	8.067
36	486.756,943 340.371,835	37	486.757,047 340.362,365	9.471
39	486.757,204 340.347,988	40	486.757,198 340.342,174	5.814
42	486.757,179 340.326,076	43	486.757,166 340.314,941	11.135
45	486.756,733 340.281,811	46	486.756,627 340.273,776	8.036
48	486.756,322 340.250,488	49	486.756,217 340.242,46	8.029
51	486.755,483 340.226,263	52	486.753,875 340.194,141	32.162
54	486.752,433 340.165,347	55	486.752,051 340.154,011	11.342
57	486.751,509 340.137,926	58	486.751,238 340.129,884	8.047
60	486.750,696 340.113,799	61	486.750,169 340.098,159	15.649
63	486.750,32 340.081,799	64	486.750,691 340.041,661	40.14
66	486.750,765 340.033,647	67	486.750,913 340.017,631	16.017
69	486.750,916 340.004,786	70	486.750,832 339.971,21	33.576
72	486.749,716 339.922,762	73	486.749,474 339.914,788	7.978
75	486.748,991 339.898,841	76	486.748,411 339.879,705	19.145
78	486.747,444 339.847,77	79	486.747,261 339.839,87	7.902
81	486.746,338 339.800,011	82	486.746,172 339.792,839	7.174
84	486.745,619 339.768,939	85	486.745,14 339.748,232	20.713
87	486.744,495 339.720,367	88	486.744,311 339.712,409	7.96

**** Lungimile segmentelor sunt determinate în planul de proiecţie Stereo 70 şi sunt rotunjite la 1 milimetru.**
***** Distanţa dintre puncte este formată din segmente cumulate ce sunt mai mici decât valoarea 1 milimetru.**

DATE DESPRE IMOBILUL NR. 2688

Oficiul de Cadastru şi Publicitate Imobiliară ARGES
Biroul de Cadastru şi Publicitate Imobiliară Costesti

A. Partea I. Descrierea imobilului

TEREN Extravilan

Adresa: Jud. Arges

Nr. Crt	Nr cadastral Nr. topografic	Suprafaţa* (mp)	Observaţii / Referinţe
A1		Din acte: 20.000 Masurata: 10.306	Sector cadastral:50 Teren neimprejmuit;

B. Partea II. Proprietari şi acte

Inscrieri privitoare la dreptul de proprietate şi alte drepturi reale		Referinţe
/		
Act Notarial nr. 220, din 17/08/2012 emis de BNP CARMEN GRECU;		
B1	Intabulare, drept de PROPRIETATEbun propriu , dobandit prin Succesiune, cota actuala 1/1, cota initiala 1/1	A1
	1) **CRISTACHE MIRELA-ȘTEFANIA**	

C. Partea III. SARCINI .

Inscrieri privind dezmembramintele dreptului de proprietate, drepturi reale de garanţie şi sarcini	Referinţe
NU SUNT	

Anexa Nr. 1 La Partea I

Teren

Nr cadastral	Suprafaţa (mp)*	Observaţii / Referinţe
	Din acte: 20.000 Masurata: 10.306	

* Suprafaţa este determinată in planul de proiecţie Stereo 70.

DETALII LINIARE IMOBIL

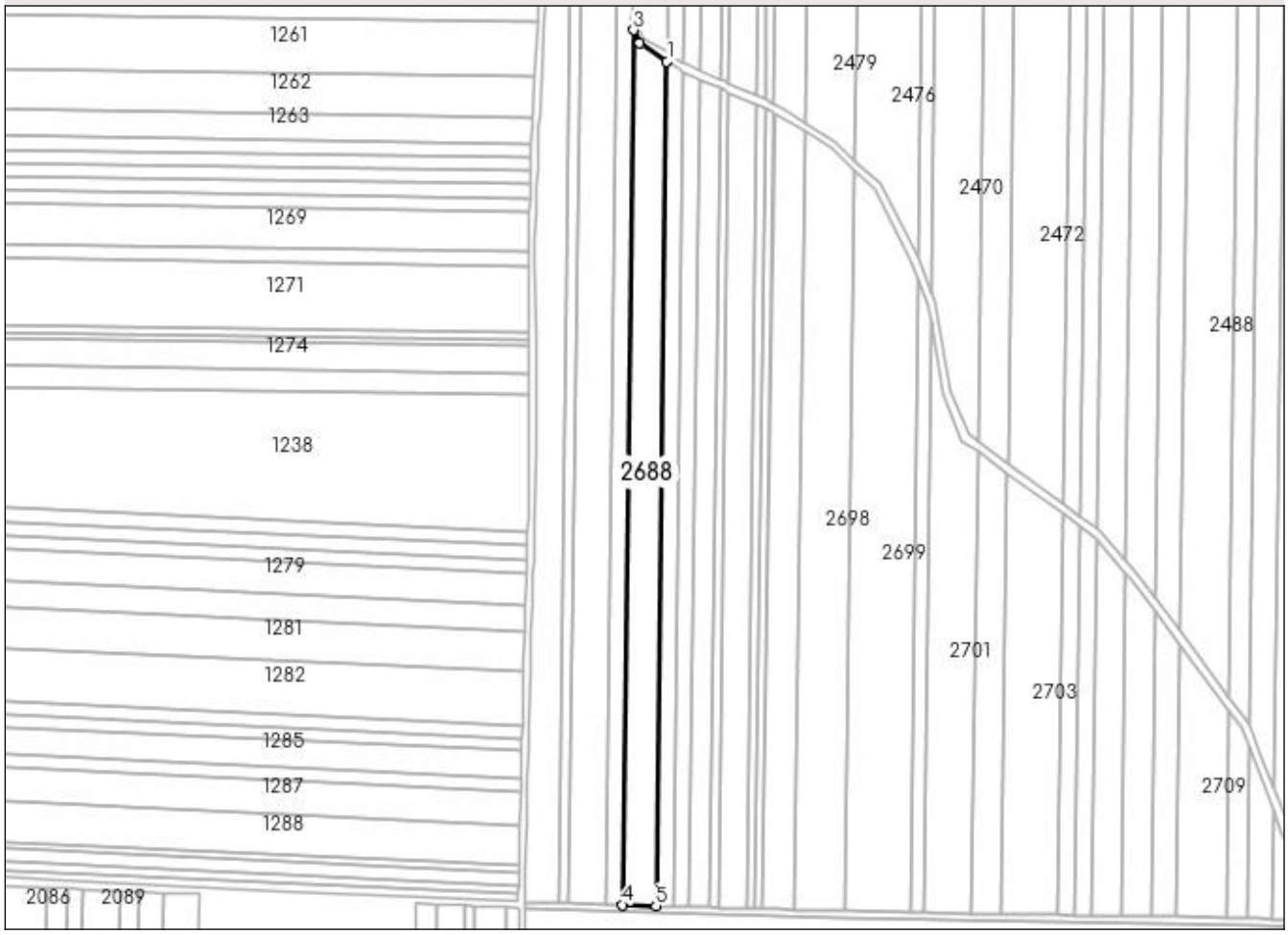

Date referitoare la teren

Crt	Categorie folosinţă	Intra vilan	Suprafaţa (mp)	Tarla	Parcelă	Nr. topo	Observaţii / Referinţe
1	arabil	NU	10.306	29	428	-	diferenta de suprafata se regaseste la ID 2496 si ID2683; in act se regaseste tarla 32, parcela 443

Lungime Segmente
1) Valorile lungimilor segmentelor sunt obţinute din proiecţie în plan.

Punct început	X / Y	Punct sfârşit	X / Y	Lungime segment (** (m)
1	486.828,69 340.203,245	2	486.812,458 340.214,144	19.552
2	486.812,458 340.214,144	3	486.808,702 340.221,893	8.611
3	486.808,702 340.221,893	4	486.801,879 339.701,364	520.574

Punct început	X / Y	Punct sfârşit	X / Y	Lungime segment (** (m)
4	486.801,879 339.701,364	5	486.822,104 339.700,796	20.233
5	486.822,104 339.700,796	1	486.828,69 340.203,245	502.492

** Lungimile segmentelor sunt determinate în planul de proiecţie Stereo 70 şi sunt rotunjite la 1 milimetru.
*** Distanţa dintre puncte este formată din segmente cumulate ce sunt mai mici decât valoarea 1 milimetru.

DATE DESPRE IMOBILUL NR. 2689

Oficiul de Cadastru şi Publicitate Imobiliară ARGES
Biroul de Cadastru şi Publicitate Imobiliară Costesti

A. Partea I. Descrierea imobilului

TEREN Extravilan

Adresa: Jud. Arges, Punctul "S.A. Stolnici"

Nr. Crt	Nr cadastral Nr. topografic	Suprafaţa* (mp)	Observaţii / Referinţe
A1	82652	Din acte: 10.000 Masurata: 5.013	Sector cadastral:50 Teren neimprejmuit;

B. Partea II. Proprietari şi acte

Inscrieri privitoare la dreptul de proprietate şi alte drepturi reale		Referinţe
8925 / 18/04/2022		
Act Notarial nr. 1893, din 12/04/2022 emis de DANCIU NARCIS VIOREL;		
B2	Intabulare, drept de PROPRIETATE, bun comun, dobandit prin Conventie, cota actuala 1/1, cota initiala 1/1	A1
	1) **DEACONEASA NICULAE** 2) **DEACONEASA GEORGETA**, soti	

C. Partea III. SARCINI .

Inscrieri privind dezmembramintele dreptului de proprietate, drepturi reale de garanţie şi sarcini	Referinţe
NU SUNT	

Anexa Nr. 1 La Partea I

Teren

Nr cadastral	Suprafaţa (mp)*	Observaţii / Referinţe
82652	Din acte: 10.000 Masurata: 5.013	

* Suprafaţa este determinată in planul de proiecţie Stereo 70.

DETALII LINIARE IMOBIL

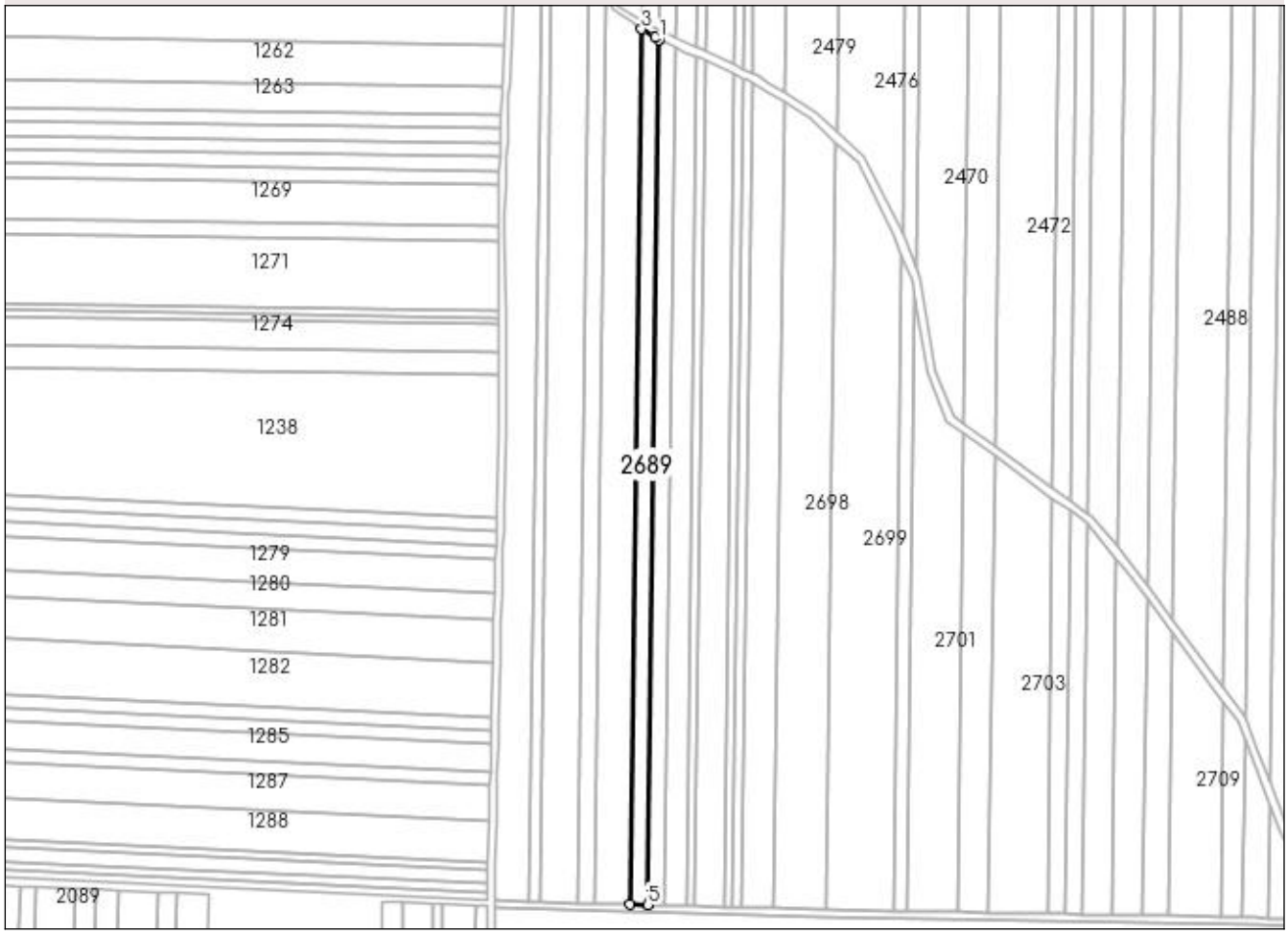

Date referitoare la teren

Crt	Categorie folosinţă	Intra vilan	Suprafaţa (mp)	Tarla	Parcelă	Nr. topo	Observaţii / Referinţe
1	arabil	NU	5.013	29	428	-	diferenta de suprafata se regaseste la ID 2682 si ID 2493; in act se regaseste tarla 32, parcela 443

Lungime Segmente
1) Valorile lungimilor segmentelor sunt obţinute din proiecţie în plan.

Punct început	X / Y	Punct sfârşit	X / Y	Lungime segment (** (m)
1	486.838,642 340.197,081	2	486.836,374 340.198,793	2.842
2	486.836,374 340.198,793	3	486.828,69 340.203,245	8.881
3	486.828,69 340.203,245	4	486.822,104 339.700,796	502.492
4	486.822,104 339.700,796	5	486.832,133 339.700,514	10.033

Punct început	X / Y	Punct sfârşit	X / Y	Lungime segment (** (m)
5	486.832,133 339.700,514	1	486.838,642 340.197,081	496.61

** Lungimile segmentelor sunt determinate în planul de proiecţie Stereo 70 şi sunt rotunjite la 1 milimetru.
*** Distanţa dintre puncte este formată din segmente cumulate ce sunt mai mici decât valoarea 1 milimetru.

DATE DESPRE IMOBILUL NR. 2690

Oficiul de Cadastru şi Publicitate Imobiliară ARGES
Biroul de Cadastru şi Publicitate Imobiliară Costesti

A. Partea I. Descrierea imobilului

TEREN Extravilan

Adresa: Jud. Arges

Nr. Crt	Nr cadastral Nr. topografic	Suprafaţa* (mp)	Observaţii / Referinţe
A1		Din acte: 10.000 Masurata: 4.953	Sector cadastral:50 Teren neimprejmuit;

B. Partea II. Proprietari şi acte

Inscrieri privitoare la dreptul de proprietate şi alte drepturi reale		Referinţe
/		
Act Administrativ nr. 29822, din 06/12/1993 emis de CJPSDPAT ARGES (Certificat de deces nr.36 din data de 17.04.2004 emis de primaria comunei Stolnici);		
B1	Intabulare, drept de PROPRIETATE, dobandit prin Reconstituire, cota actuala 1/1, cota initiala 1/1	A1
	1) **ALEXANDRU M CONSTANTIN** 2) **ALEXANDRU M GHEORGHE**, lipsă CNP 3) **ALEXANDRU M MARIN**, lipsă CNP 4) **SERBAN MARIA** DEFUNCT:Da 5) **STOIAN ELENA**	

C. Partea III. SARCINI .

Inscrieri privind dezmembramintele dreptului de proprietate, drepturi reale de garanţie şi sarcini	Referinţe
NU SUNT	

Anexa Nr. 1 La Partea I

Teren

Nr cadastral	Suprafaţa (mp)*	Observaţii / Referinţe
	Din acte: 10.000 Masurata: 4.953	

* Suprafaţa este determinată in planul de proiecţie Stereo 70.

DETALII LINIARE IMOBIL

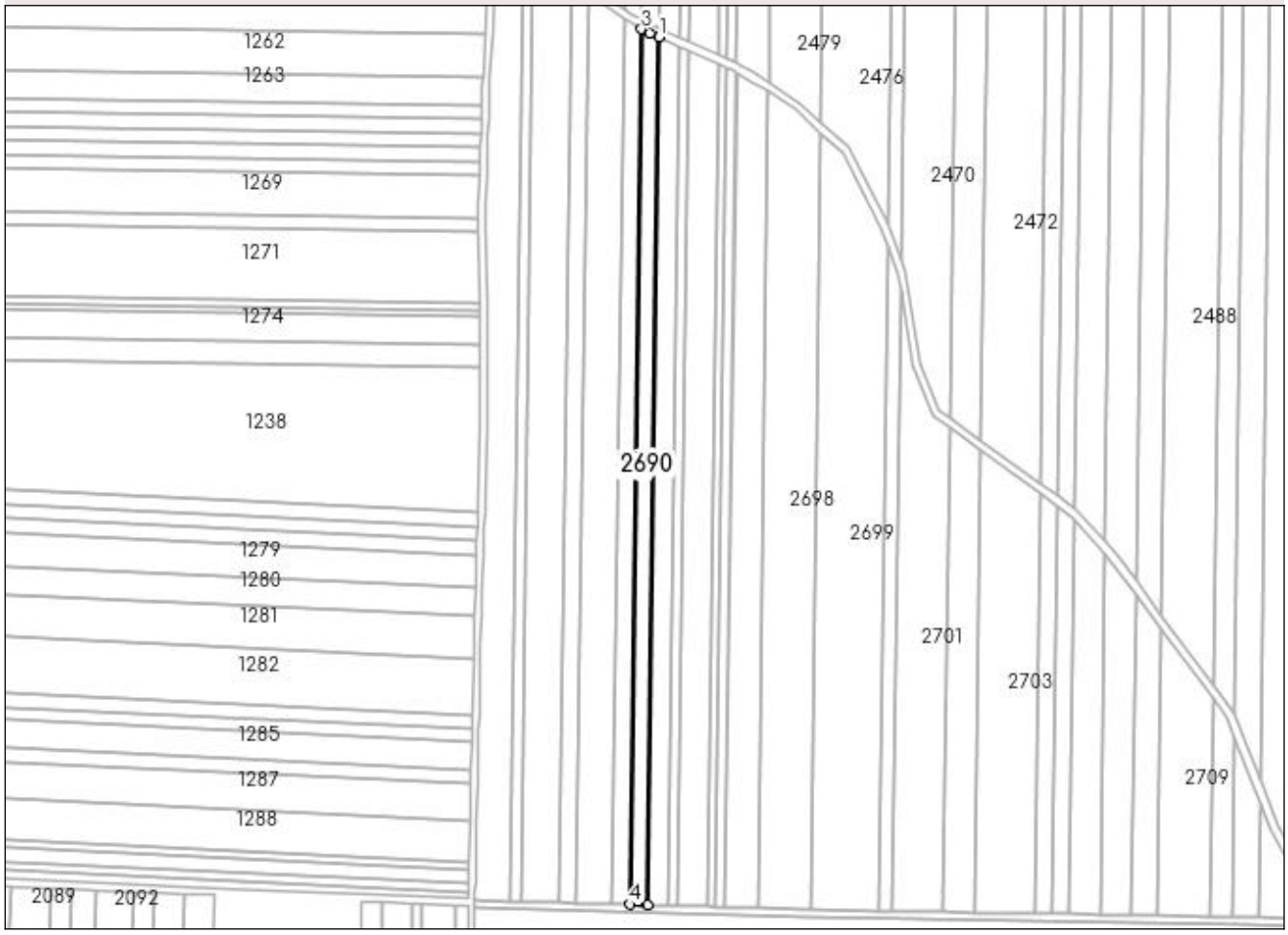

Date referitoare la teren

Crt	Categorie folosinţă	Intra vilan	Suprafaţa (mp)	Tarla	Parcelă	Nr. topo	Observaţii / Referinţe
1	arabil	NU	4.953	29	428	-	diferenta de suprafata se regaseste la ID 2491 SI ID 2681; in act se regaseste tarla 32, parcela 443

Lungime Segmente
1) Valorile lungimilor segmentelor sunt obţinute din proiecţie în plan.

Punct început	X / Y	Punct sfârşit	X / Y	Lungime segment (** (m)
1	486.848,6 340.192,534	2	486.843,37 340.194,825	5.71
2	486.843,37 340.194,825	3	486.838,642 340.197,081	5.239
3	486.838,642 340.197,081	4	486.832,133 339.700,514	496.61
4	486.832,133 339.700,514	5	486.842,147 339.700,232	10.018

Punct început	X / Y	Punct sfârşit	X / Y	Lungime segment (** (m)
5	486.842,147 339.700,232	1	486.848,6 340.192,534	492.344

** Lungimile segmentelor sunt determinate în planul de proiecţie Stereo 70 şi sunt rotunjite la 1 milimetru.
*** Distanţa dintre puncte este formată din segmente cumulate ce sunt mai mici decât valoarea 1 milimetru.

DATE DESPRE IMOBILUL NR. 2691

Oficiul de Cadastru şi Publicitate Imobiliară ARGES
Biroul de Cadastru şi Publicitate Imobiliară Costesti

A. Partea I. Descrierea imobilului

TEREN Extravilan

Adresa: Jud. Arges

Nr. Crt	Nr cadastral Nr. topografic	Suprafaţa* (mp)	Observaţii / Referinţe
A1		Din acte: 12.000 Masurata: 5.885	Sector cadastral:50 Teren neimprejmuit;

B. Partea II. Proprietari şi acte

Inscrieri privitoare la dreptul de proprietate şi alte drepturi reale		Referinţe
/		
Act Notarial nr. 168, din 27/03/1998 emis de BNP DANCIU ILIE;		
B1	Intabulare, drept de PROPRIETATEbun propriu , dobandit prin Iesire Din Indiviziune, cota actuala 1/1, cota initiala 1/1	A1
	1) **GHEORGHE IOANA**, lipsă CNP	

C. Partea III. SARCINI .

Inscrieri privind dezmembramintele dreptului de proprietate, drepturi reale de garanţie şi sarcini	Referinţe
NU SUNT	

Anexa Nr. 1 La Partea I

Teren

Nr cadastral	Suprafaţa (mp)*	Observaţii / Referinţe
	Din acte: 12.000 Masurata: 5.885	

* Suprafaţa este determinată in planul de proiecţie Stereo 70.

DETALII LINIARE IMOBIL

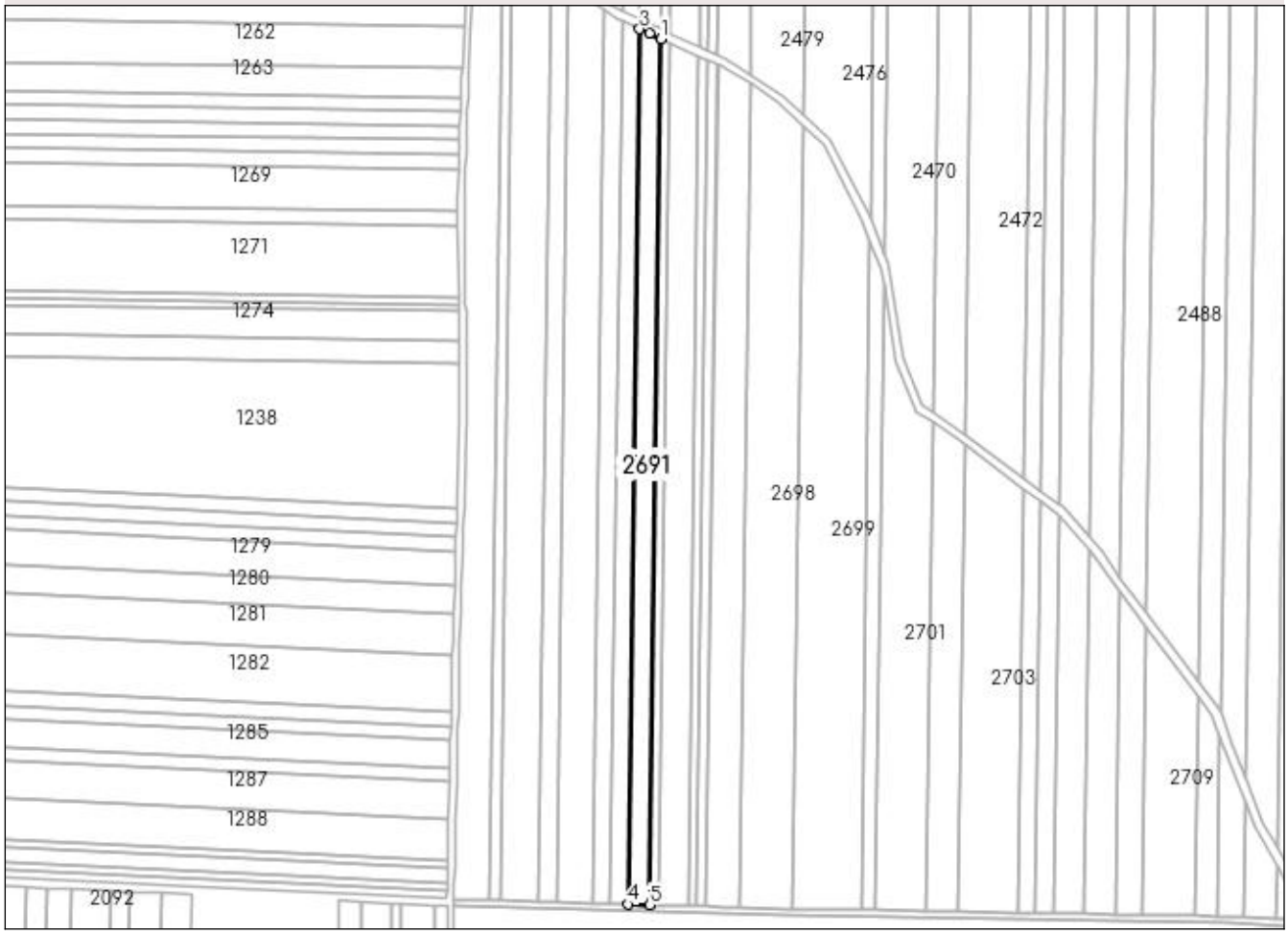

Date referitoare la teren

Crt	Categorie folosinţă	Intra vilan	Suprafaţa (mp)	Tarla	Parcelă	Nr. topo	Observaţii / Referinţe
1	arabil	NU	5.885	32	443	-	diferenta de suprafata se regaseste la ID 2490 SI ID 2680;

Lungime Segmente
1) Valorile lungimilor segmentelor sunt obţinute din proiecţie în plan.

Punct început	X / Y	Punct sfârşit	X / Y	Lungime segment (** (m)
1	486.860,546 340.187,081	2	486.853,995 340.189,971	7.16
2	486.853,995 340.189,971	3	486.848,6 340.192,534	5.973
3	486.848,6 340.192,534	4	486.842,147 339.700,232	492.344
4	486.842,147 339.700,232	5	486.854,16 339.699,894	12.018

Punct început	X / Y	Punct sfârşit	X / Y	Lungime segment (** (m)
5	486.854,16 339.699,894	1	486.860,546 340.187,081	487.229

** Lungimile segmentelor sunt determinate în planul de proiecţie Stereo 70 şi sunt rotunjite la 1 milimetru.
*** Distanţa dintre puncte este formată din segmente cumulate ce sunt mai mici decât valoarea 1 milimetru.

DATE DESPRE IMOBILUL NR. 2692

Oficiul de Cadastru şi Publicitate Imobiliară ARGES
Biroul de Cadastru şi Publicitate Imobiliară Costesti

A. Partea I. Descrierea imobilului

TEREN Extravilan

Adresa: Jud. Arges

Nr. Crt	Nr cadastral Nr. topografic	Suprafaţa* (mp)	Observaţii / Referinţe
A1		Din acte: 5.000 Masurata: 2.434	Sector cadastral:50 Teren neimprejmuit;

B. Partea II. Proprietari şi acte

Inscrieri privitoare la dreptul de proprietate şi alte drepturi reale		Referinţe
/		
Act Notarial nr. 168, din 27/03/1998 emis de BNP DANCIU ILIE;		
B1	Intabulare, drept de PROPRIETATEbun propriu , dobandit prin Iesire Din Indiviziune, cota actuala 1/2, cota initiala 1/2	A1
	1) **STOICA MIHAELA**, lipsă CNP	
B2	Intabulare, drept de PROPRIETATEbun propriu , dobandit prin Iesire Din Indiviziune, cota actuala 1/2, cota initiala 1/2	A1
	1) **TURCESCU DANIELA**, lipsă CNP	

C. Partea III. SARCINI .

Inscrieri privind dezmembramintele dreptului de proprietate, drepturi reale de garanţie şi sarcini	Referinţe
NU SUNT	

Anexa Nr. 1 La Partea I

Teren

Nr cadastral	Suprafaţa (mp)*	Observaţii / Referinţe
	Din acte: 5.000 Masurata: 2.434	

* Suprafaţa este determinată in planul de proiecţie Stereo 70.

DETALII LINIARE IMOBIL

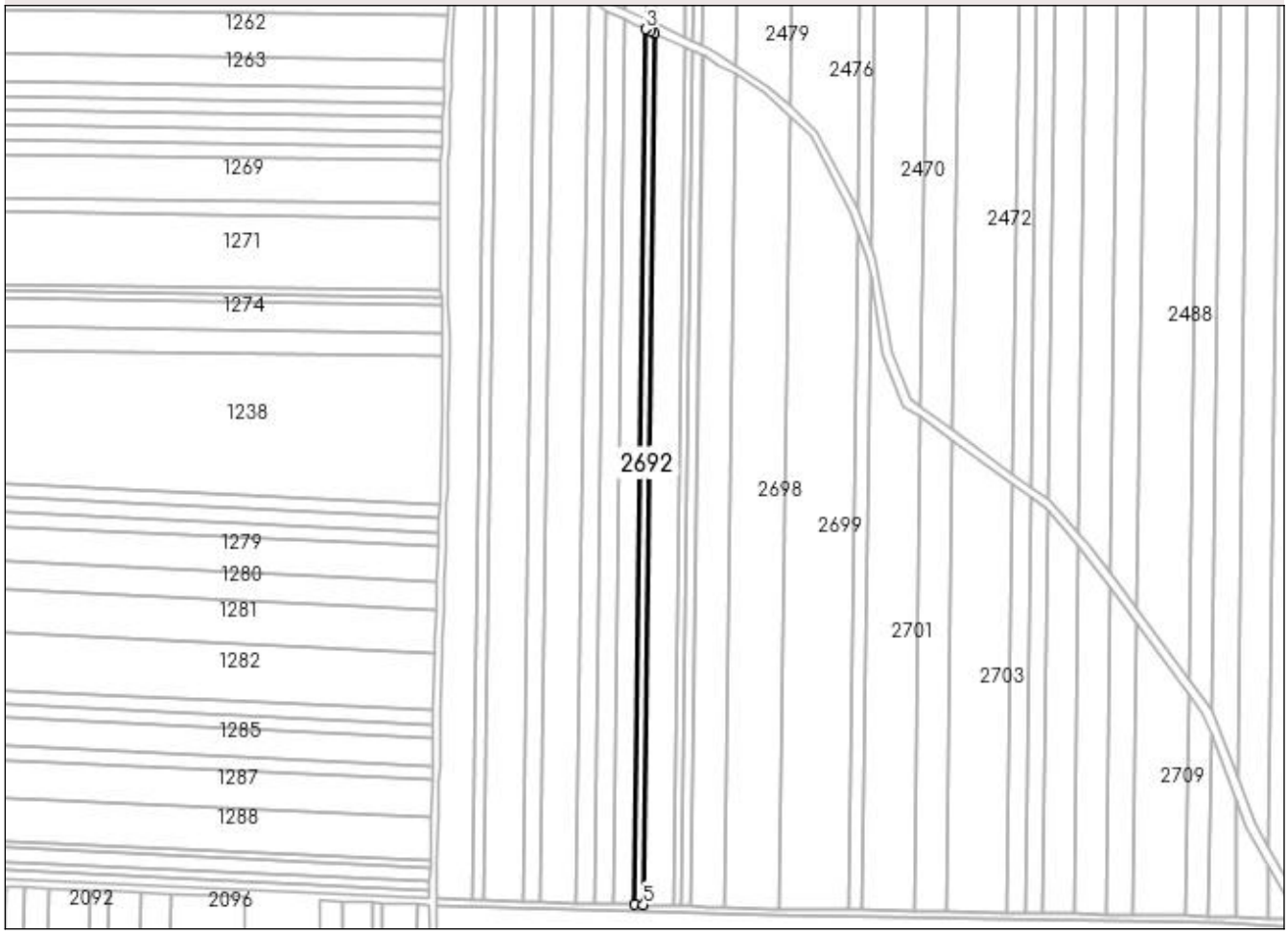

Date referitoare la teren

Crt	Categorie folosinţă	Intra vilan	Suprafaţa (mp)	Tarla	Parcelă	Nr. topo	Observaţii / Referinţe
1	arabil	NU	2.434	32	443	-	diferenta de suprafata se regaseste la ID 2489 si ID 2679

Lungime Segmente
1) Valorile lungimilor segmentelor sunt obţinute din proiecţie în plan.

Punct început	X / Y	Punct sfârşit	X / Y	Lungime segment (** (m)
1	486.865,523 340.184,809	2	486.863,28 340.186,0	2.54
2	486.863,28 340.186,0	3	486.860,546 340.187,081	2.94
3	486.860,546 340.187,081	4	486.854,16 339.699,894	487.229
4	486.854,16 339.699,894	5	486.859,164 339.699,754	5.006
5	486.859,164 339.699,754	1	486.865,523 340.184,809	485.097

** Lungimile segmentelor sunt determinate în planul de proiecţie Stereo 70 şi sunt rotunjite la 1 milimetru.
*** Distanţa dintre puncte este formată din segmente cumulate ce sunt mai mici decât valoarea 1 milimetru.

DATE DESPRE IMOBILUL NR. 2693

Oficiul de Cadastru şi Publicitate Imobiliară ARGES
Biroul de Cadastru şi Publicitate Imobiliară Costesti

A. Partea I. Descrierea imobilului

TEREN Extravilan

Adresa: Jud. Arges

Nr. Crt	Nr cadastral Nr. topografic	Suprafaţa* (mp)	Observaţii / Referinţe
A1		Din acte: 16.600 Masurata: 7.998	Sector cadastral:50 Teren neimprejmuit;

B. Partea II. Proprietari şi acte

Inscrieri privitoare la dreptul de proprietate şi alte drepturi reale		Referinţe
/		
Act Notarial nr. 48, din 12/02/2019 emis de BIN GRECU CARMEN;		
B1	Intabulare, drept de PROPRIETATEbun propriu , dobandit prin Succesiune, cota actuala 1/1, cota initiala 1/1	A1
	1) **MITROI LAVINIA-MARIA**	

C. Partea III. SARCINI .

Inscrieri privind dezmembramintele dreptului de proprietate, drepturi reale de garanţie şi sarcini	Referinţe
NU SUNT	

Anexa Nr. 1 La Partea I

Teren

Nr cadastral	Suprafaţa (mp)*	Observaţii / Referinţe
	Din acte: 16.600 Masurata: 7.998	

* Suprafaţa este determinată in planul de proiecţie Stereo 70.

DETALII LINIARE IMOBIL

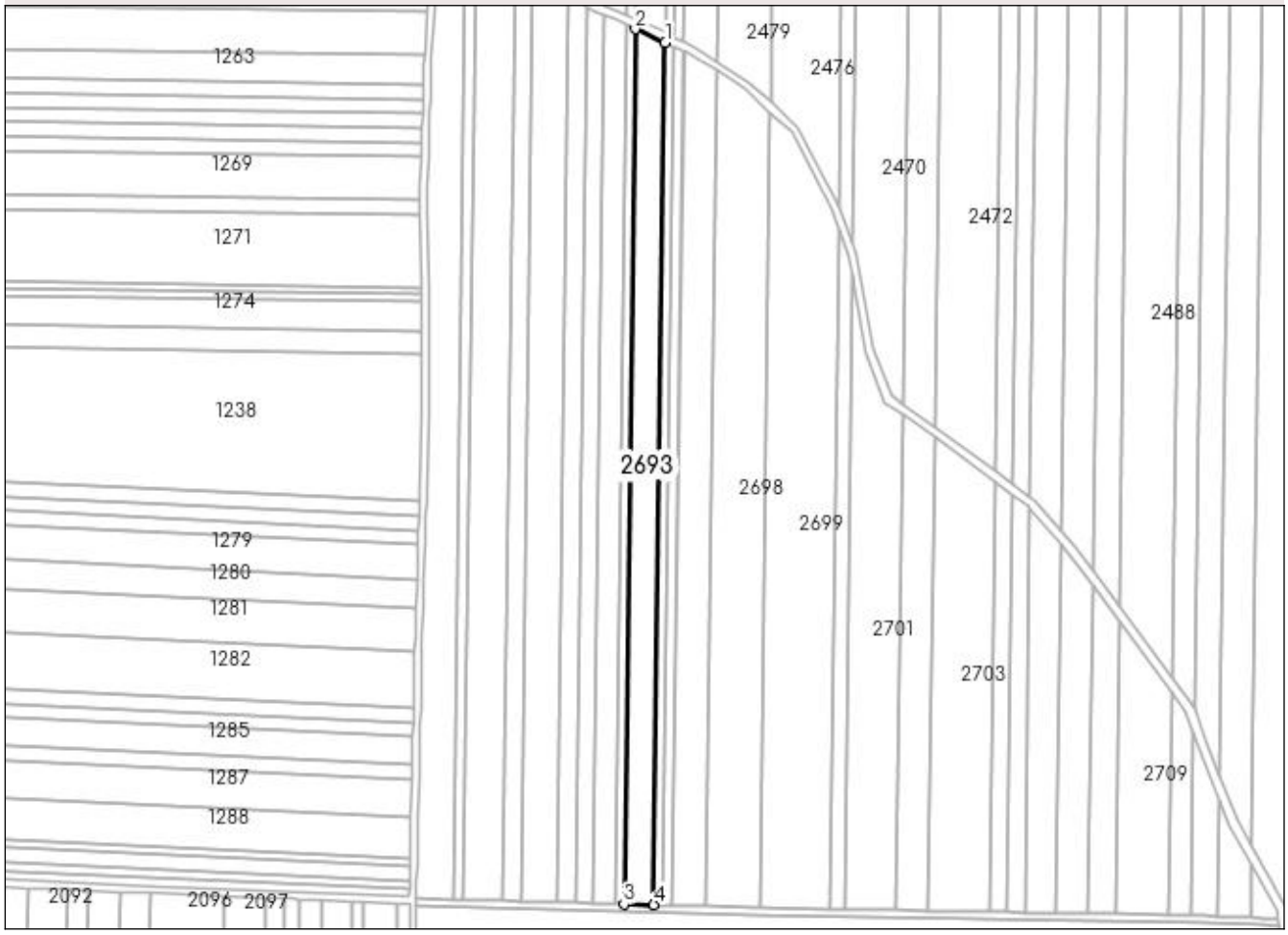

Date referitoare la teren

Crt	Categorie folosinţă	Intra vilan	Suprafaţa (mp)	Tarla	Parcelă	Nr. topo	Observaţii / Referinţe
1	arabil	NU	7.998	32	443	-	diferenta de suprafata se regaseste la ID 2487 SI ID 2678

Lungime Segmente
1) Valorile lungimilor segmentelor sunt obţinute din proiecţie în plan.

Punct început	X / Y	Punct sfârşit	X / Y	Lungime segment (** (m)
1	486.882,033 340.177,271	2	486.865,523 340.184,809	18.149
2	486.865,523 340.184,809	3	486.859,164 339.699,754	485.097
3	486.859,164 339.699,754	4	486.875,768 339.699,287	16.611
4	486.875,768 339.699,287	1	486.882,033 340.177,271	478.025

** Lungimile segmentelor sunt determinate în planul de proiecţie Stereo 70 şi sunt rotunjite la 1 milimetru.
*** Distanţa dintre puncte este formată din segmente cumulate ce sunt mai mici decât valoarea 1 milimetru.

DATE DESPRE IMOBILUL NR. 2694

Oficiul de Cadastru şi Publicitate Imobiliară ARGES
Biroul de Cadastru şi Publicitate Imobiliară Costesti

A. Partea I. Descrierea imobilului

TEREN Extravilan

Adresa: Jud. Arges

Nr. Crt	Nr cadastral Nr. topografic	Suprafaţa* (mp)	Observaţii / Referinţe
A1		Din acte: 5.000 Masurata: 2.383	Sector cadastral:50 Teren neimprejmuit;

B. Partea II. Proprietari şi acte

Inscrieri privitoare la dreptul de proprietate şi alte drepturi reale		Referinţe
/		
Act Administrativ nr. 79550, din 20/10/1995 emis de CJPSDPAT ARGES (extras din registrul de deces nr.8 din data de 11.02.2000 emis de primăria comunei Stolnici; extras din registrul de deces nr.68 din data de 18.10.2002 emis de primăria comunei Stolnici);		
B1	Intabulare, drept de PROPRIETATE, dobandit prin Reconstituire, cota actuala 1/1, cota initiala 1/1	A1
	1) **CÎCU GRIGORE**, lipsă CNP DEFUNCT:Da 2) **CÎCU MARIN**, lipsă CNP DEFUNCT:Da 3) **STAN CORNELIA**, lipsă CNP	

C. Partea III. SARCINI .

Inscrieri privind dezmembramintele dreptului de proprietate, drepturi reale de garanţie şi sarcini	Referinţe
NU SUNT	

Anexa Nr. 1 La Partea I

Teren

Nr cadastral	Suprafaţa (mp)*	Observaţii / Referinţe
	Din acte: 5.000 Masurata: 2.383	

* Suprafaţa este determinată in planul de proiecţie Stereo 70.

DETALII LINIARE IMOBIL

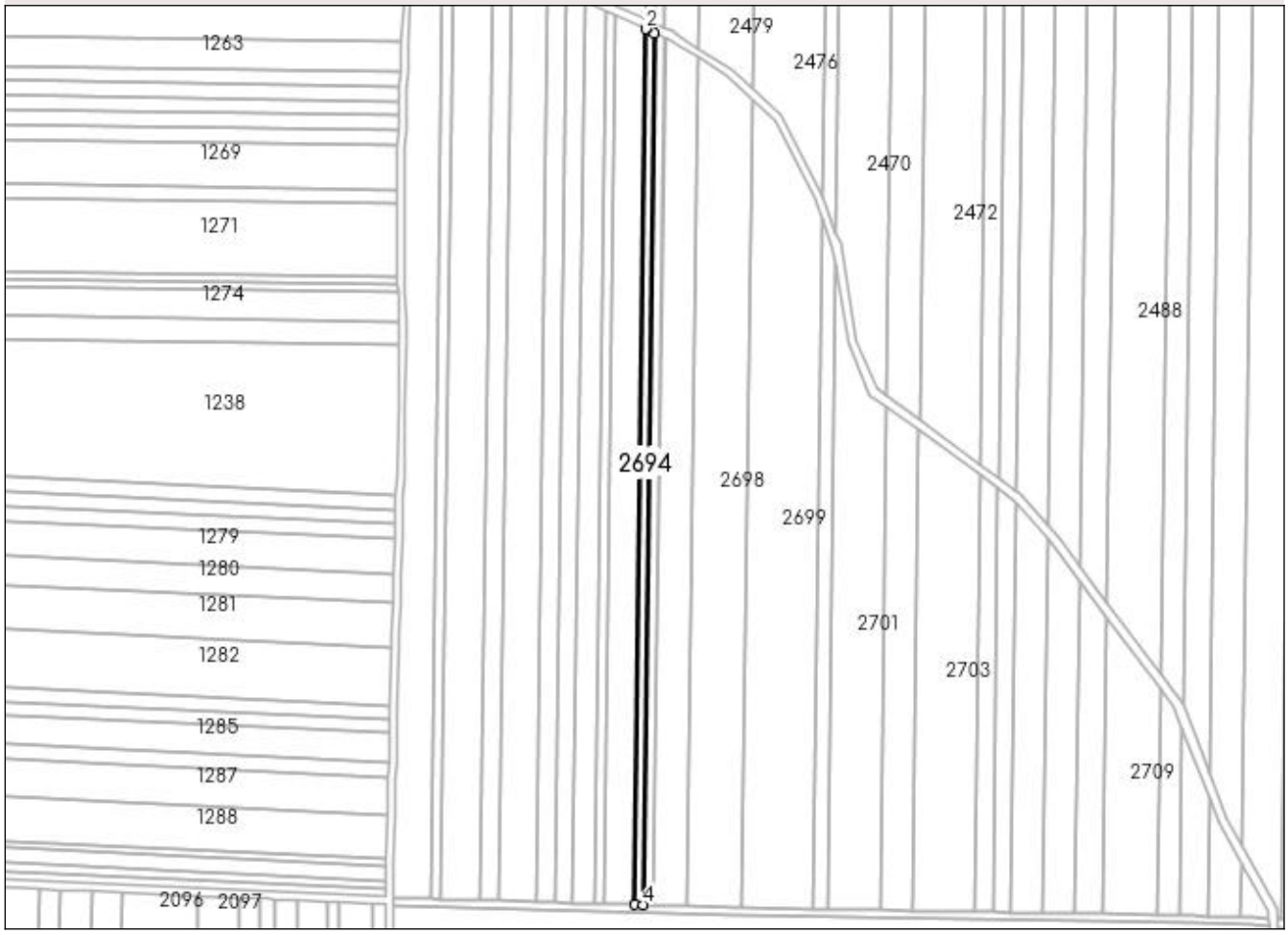

Date referitoare la teren

Crt	Categorie folosinţă	Intra vilan	Suprafaţa (mp)	Tarla	Parcelă	Nr. topo	Observaţii / Referinţe
1	arabil	NU	2.383	32	443	-	diferenta de suprafata se regaseste la ID 2485 SI ID 2676

Lungime Segmente
1) Valorile lungimilor segmentelor sunt obţinute din proiecţie în plan.

Punct început	X / Y	Punct sfârşit	X / Y	Lungime segment (** (m)
1	486.887,0 340.175,004	2	486.882,033 340.177,271	5.46
2	486.882,033 340.177,271	3	486.875,768 339.699,287	478.025
3	486.875,768 339.699,287	4	486.880,762 339.699,147	4.996
4	486.880,762 339.699,147	1	486.887,0 340.175,004	475.898

** Lungimile segmentelor sunt determinate în planul de proiecţie Stereo 70 şi sunt rotunjite la 1 milimetru.
*** Distanţa dintre puncte este formată din segmente cumulate ce sunt mai mici decât valoarea 1 milimetru.

DATE DESPRE IMOBILUL NR. 2695

Oficiul de Cadastru şi Publicitate Imobiliară ARGES
Biroul de Cadastru şi Publicitate Imobiliară Costesti

A. Partea I. Descrierea imobilului

TEREN Extravilan

Adresa: Jud. Arges

Nr. Crt	Nr cadastral Nr. topografic	Suprafaţa* (mp)	Observaţii / Referinţe
A1		Din acte: 5.000 Masurata: 2.372	Sector cadastral:50 Teren neimprejmuit;

B. Partea II. Proprietari şi acte

Inscrieri privitoare la dreptul de proprietate şi alte drepturi reale		Referinţe
/		
Act Notarial nr. 185, din 29/07/2009 emis de BNP CARMEN GRECU;		
B1	Intabulare, drept de PROPRIETATEbun propriu , dobandit prin Succesiune, cota actuala 1/1, cota initiala 1/1	A1
	1) **GIUIU DANIELA-FLORENTINA**	

C. Partea III. SARCINI .

Inscrieri privind dezmembramintele dreptului de proprietate, drepturi reale de garanţie şi sarcini	Referinţe
NU SUNT	

Anexa Nr. 1 La Partea I

Teren

Nr cadastral	Suprafaţa (mp)*	Observaţii / Referinţe
	Din acte: 5.000 Masurata: 2.372	

* Suprafaţa este determinată in planul de proiecţie Stereo 70.

DETALII LINIARE IMOBIL

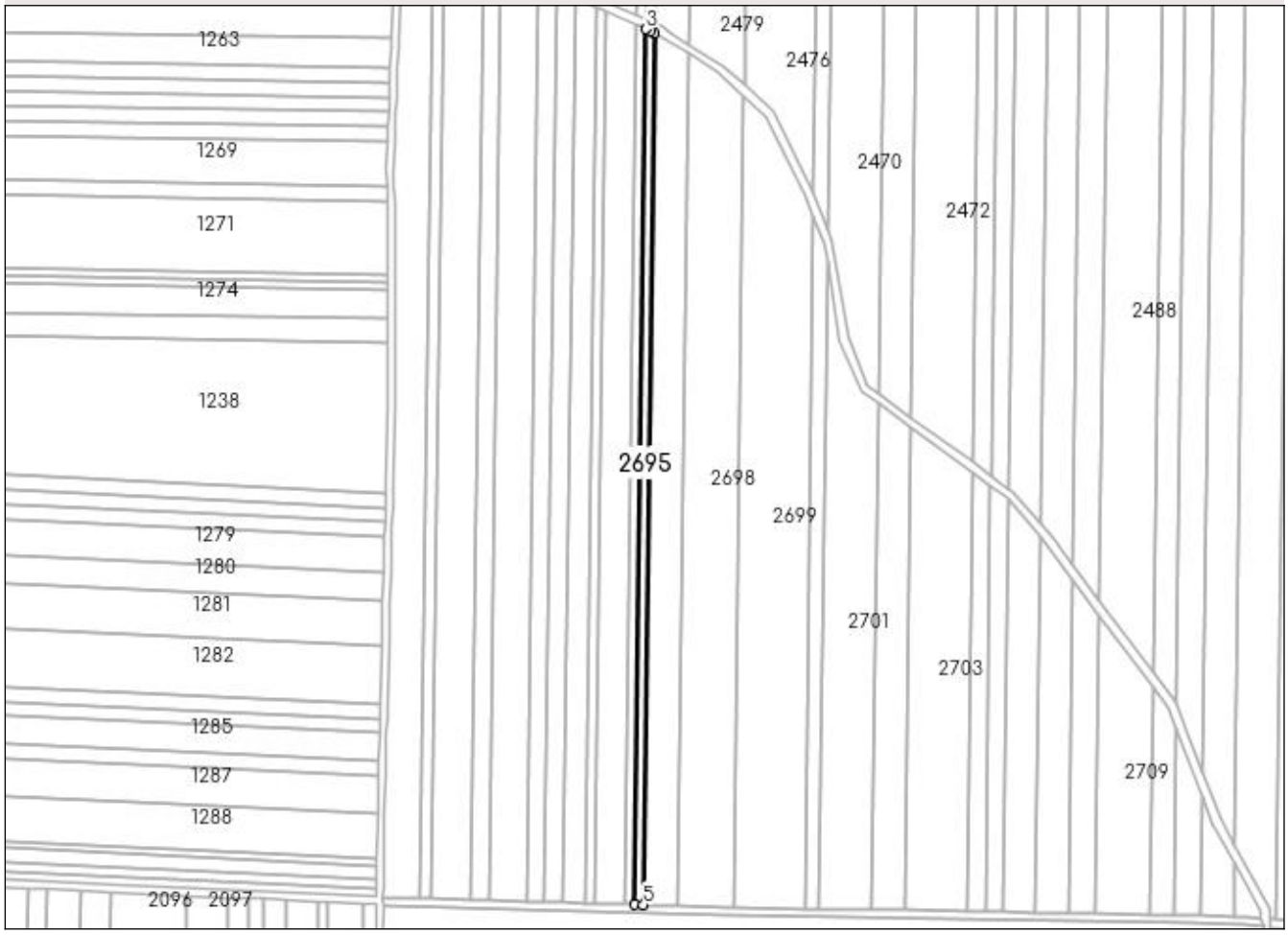

Date referitoare la teren

Crt	Categorie folosinţă	Intra vilan	Suprafaţa (mp)	Tarla	Parcelă	Nr. topo	Observaţii / Referinţe
1	arabil	NU	2.372	32	443	-	diferenta de suprafata se regaseste la ID 2484 SI 2676

Lungime Segmente
1) Valorile lungimilor segmentelor sunt obţinute din proiecţie în plan.

Punct început	X / Y	Punct sfârşit	X / Y	Lungime segment (** (m)
1	486.891,965 340.172,737	2	486.889,518 340.174,139	2.82
2	486.889,518 340.174,139	3	486.887,0 340.175,004	2.662
3	486.887,0 340.175,004	4	486.880,762 339.699,147	475.898
4	486.880,762 339.699,147	5	486.885,755 339.699,006	4.995
5	486.885,755 339.699,006	1	486.891,965 340.172,737	473.772

** Lungimile segmentelor sunt determinate în planul de proiecţie Stereo 70 şi sunt rotunjite la 1 milimetru.
*** Distanţa dintre puncte este formată din segmente cumulate ce sunt mai mici decât valoarea 1 milimetru.

DATE DESPRE IMOBILUL NR. 2696

Oficiul de Cadastru şi Publicitate Imobiliară ARGES
Biroul de Cadastru şi Publicitate Imobiliară Costesti

A. Partea I. Descrierea imobilului

TEREN Extravilan

Adresa: Jud. Arges

Nr. Crt	Nr cadastral Nr. topografic	Suprafaţa* (mp)	Observaţii / Referinţe
A1		Din acte: 19.000 Masurata: 8.899	Sector cadastral:50 Teren neimprejmuit;

B. Partea II. Proprietari şi acte

Inscrieri privitoare la dreptul de proprietate şi alte drepturi reale		Referinţe
/		
Act Notarial nr. 1551, din 06/06/1997 emis de BNP DANCIU ILIE;		
B1	Intabulare, drept de PROPRIETATEbun propriu, dobandit prin Conventie, cota actuala 1/2, cota initiala 1/2	A1
	1) **BAROȘ SEVASTITA**, lipsă CNP	
Act Notarial nr. 3744, din 10/12/1996 emis de BNP DANCIU ILIE;		
B2	Intabulare, drept de PROPRIETATEbun propriu , dobandit prin Conventie, cota actuala 1/4, cota initiala 1/4	A1
	1) **GROSU D FLORIAN**, lipsă CNP	
B3	Intabulare, drept de PROPRIETATE, dobandit prin Conventie, cota actuala 1/4, cota initiala 1/4	A1
	1) **STOICA GH PETRE**, lipsă CNP	

C. Partea III. SARCINI .

Inscrieri privind dezmembramintele dreptului de proprietate, drepturi reale de garanţie şi sarcini	Referinţe
NU SUNT	

Anexa Nr. 1 La Partea I

Teren

Nr cadastral	Suprafaţa (mp)*	Observaţii / Referinţe
	Din acte: 19.000 Masurata: 8.899	

* Suprafaţa este determinată in planul de proiecţie Stereo 70.

DETALII LINIARE IMOBIL

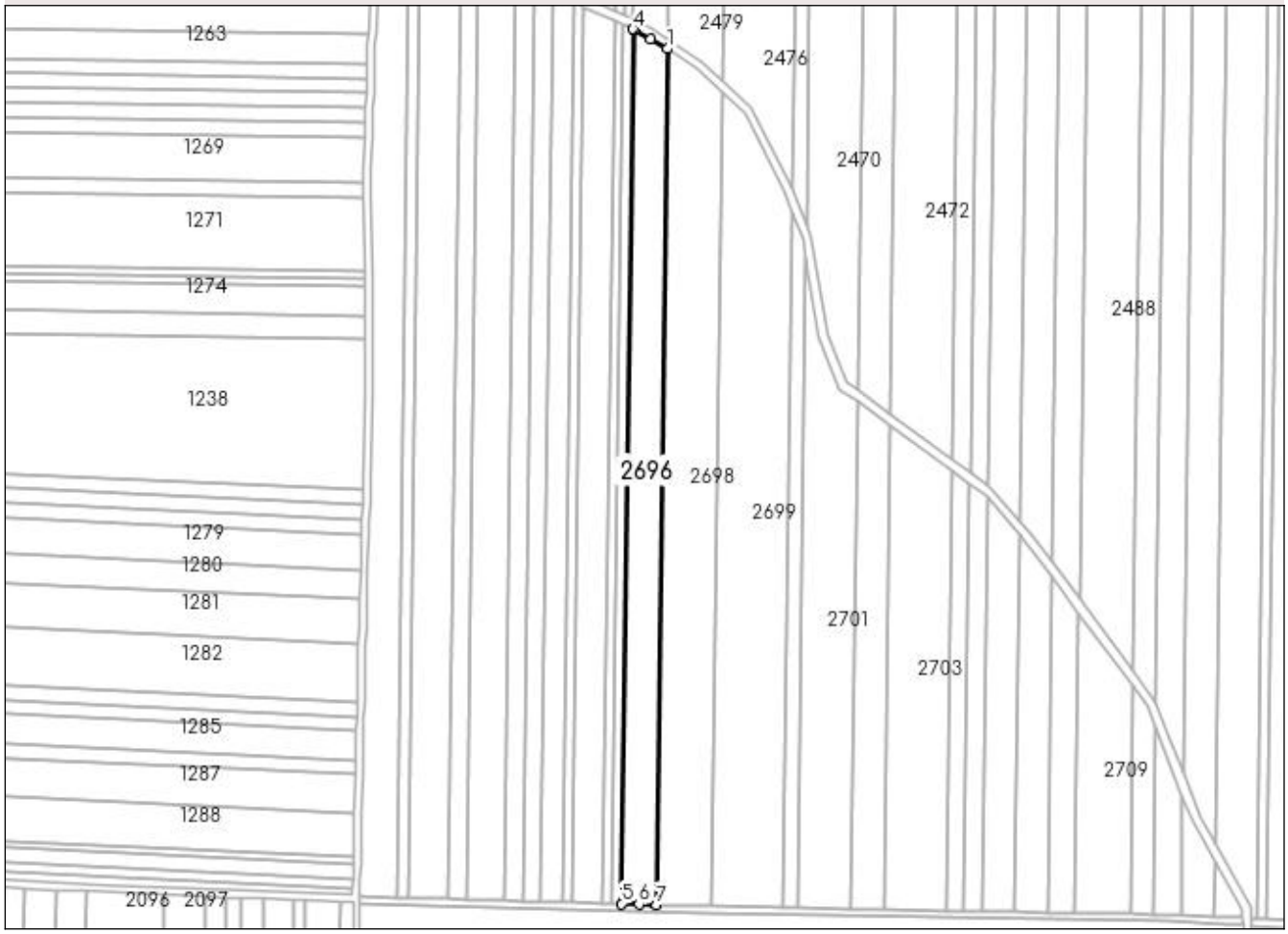

Date referitoare la teren

Crt	Categorie folosinţă	Intra vilan	Suprafaţa (mp)	Tarla	Parcelă	Nr. topo	Observaţii / Referinţe
1	arabil	NU	8.899	32	443	-	diferenta de suprafata se regaseste la ID 2482 SI ID 2674

Lungime Segmente
1) Valorile lungimilor segmentelor sunt obţinute din proiecţie în plan.

Punct început	X / Y	Punct sfârşit	X / Y	Lungime segment (** (m)
1	486.910,807 340.162,088	2	486.901,385 340.167,07	10.658
2	486.901,385 340.167,07	3	486.892,735 340.172,386	10.153
3	486.892,735 340.172,386	4	486.891,965 340.172,737	0.846
4	486.891,965 340.172,737	5	486.885,755 339.699,006	473.772
5	486.885,755 339.699,006	6	486.895,246 339.698,739	9.495

Punct început	X / Y	Punct sfârşit	X / Y	Lungime segment (** (m)
6	486.895,246 339.698,739	7	486.904,753 339.698,472	9.511
7	486.904,753 339.698,472	1	486.910,807 340.162,088	463.656

** Lungimile segmentelor sunt determinate în planul de proiecţie Stereo 70 şi sunt rotunjite la 1 milimetru.
*** Distanţa dintre puncte este formată din segmente cumulate ce sunt mai mici decât valoarea 1 milimetru.

DATE DESPRE IMOBILUL NR. 2697

Oficiul de Cadastru şi Publicitate Imobiliară ARGES
Biroul de Cadastru şi Publicitate Imobiliară Costesti

A. Partea I. Descrierea imobilului

TEREN Extravilan

Adresa: Jud. Arges

Nr. Crt	Nr cadastral Nr. topografic	Suprafaţa* (mp)	Observaţii / Referinţe
A1		8.700	Sector cadastral:31 Teren neimprejmuit;

B. Partea II. Proprietari şi acte

Inscrieri privitoare la dreptul de proprietate şi alte drepturi reale		Referinţe
/		
Act Notarial nr. 2159, din 06/08/2003 emis de BNP DANCIU ILIE;		
B1	Intabulare, drept de PROPRIETATEbun propriu , dobandit prin Iesire Din Indiviziune, cota actuala 1/2, cota initiala 1/2	A1
	1) **VENESCU LAVINIA**	
B2	Intabulare, drept de PROPRIETATEbun propriu , dobandit prin Iesire Din Indiviziune, cota actuala 1/2, cota initiala 1/2	A1
	1) **BAGHINA ELENA**	

C. Partea III. SARCINI .

Inscrieri privind dezmembramintele dreptului de proprietate, drepturi reale de garanţie şi sarcini	Referinţe
NU SUNT	

Anexa Nr. 1 La Partea I

Teren

Nr cadastral	Suprafaţa (mp)*	Observaţii / Referinţe
	8.700	

* Suprafaţa este determinată in planul de proiecţie Stereo 70.

DETALII LINIARE IMOBIL



Date referitoare la teren

Crt	Categorie folosinţă	Intra vilan	Suprafaţa (mp)	Tarla	Parcelă	Nr. topo	Observaţii / Referinţe
1	arabil	NU	8.700	52	750,752	-	

Lungime Segmente
1) Valorile lungimilor segmentelor sunt obţinute din proiecţie în plan.

Punct început	X / Y	Punct sfârşit	X / Y	Lungime segment (** (m)
1	478.861,202 342.872,09	2	479.878,861 342.841,731	1018.112
2	479.878,861 342.841,731	3	479.876,71 342.848,969	7.551
3	479.876,71 342.848,969	4	479.878,365 342.854,032	5.327
4	479.878,365 342.854,032	5	478.861,992 342.876,913	1016.631
5	478.861,992 342.876,913	1	478.861,202 342.872,09	4.887

** Lungimile segmentelor sunt determinate în planul de proiecţie Stereo 70 şi sunt rotunjite la 1 milimetru.
*** Distanţa dintre puncte este formată din segmente cumulate ce sunt mai mici decât valoarea 1 milimetru.

DATE DESPRE IMOBILUL NR. 2698

Oficiul de Cadastru şi Publicitate Imobiliară ARGES
Biroul de Cadastru şi Publicitate Imobiliară Costesti

A. Partea I. Descrierea imobilului

TEREN Extravilan

Adresa: Jud. Arges

Nr. Crt	Nr cadastral Nr. topografic	Suprafaţa* (mp)	Observaţii / Referinţe
A1		Din acte: 30.000 Masurata: 13.600	Sector cadastral:50 Teren neimprejmuit;

B. Partea II. Proprietari şi acte

Inscrieri privitoare la dreptul de proprietate şi alte drepturi reale		Referinţe
/		
Act Administrativ nr. 35337, din 04/02/1994 emis de CJPSDPAT ARGES;		
B1	Intabulare, drept de PROPRIETATE, dobandit prin Reconstituire, cota actuala 1/1, cota initiala 1/1	A1
	1) **CONSTANTIN MARIN**, lipsă CNP	

C. Partea III. SARCINI .

Inscrieri privind dezmembramintele dreptului de proprietate, drepturi reale de garanţie şi sarcini	Referinţe
NU SUNT	

Anexa Nr. 1 La Partea I

Teren

Nr cadastral	Suprafaţa (mp)*	Observaţii / Referinţe
	Din acte: 30.000 Masurata: 13.600	

* Suprafaţa este determinată in planul de proiecţie Stereo 70.

DETALII LINIARE IMOBIL

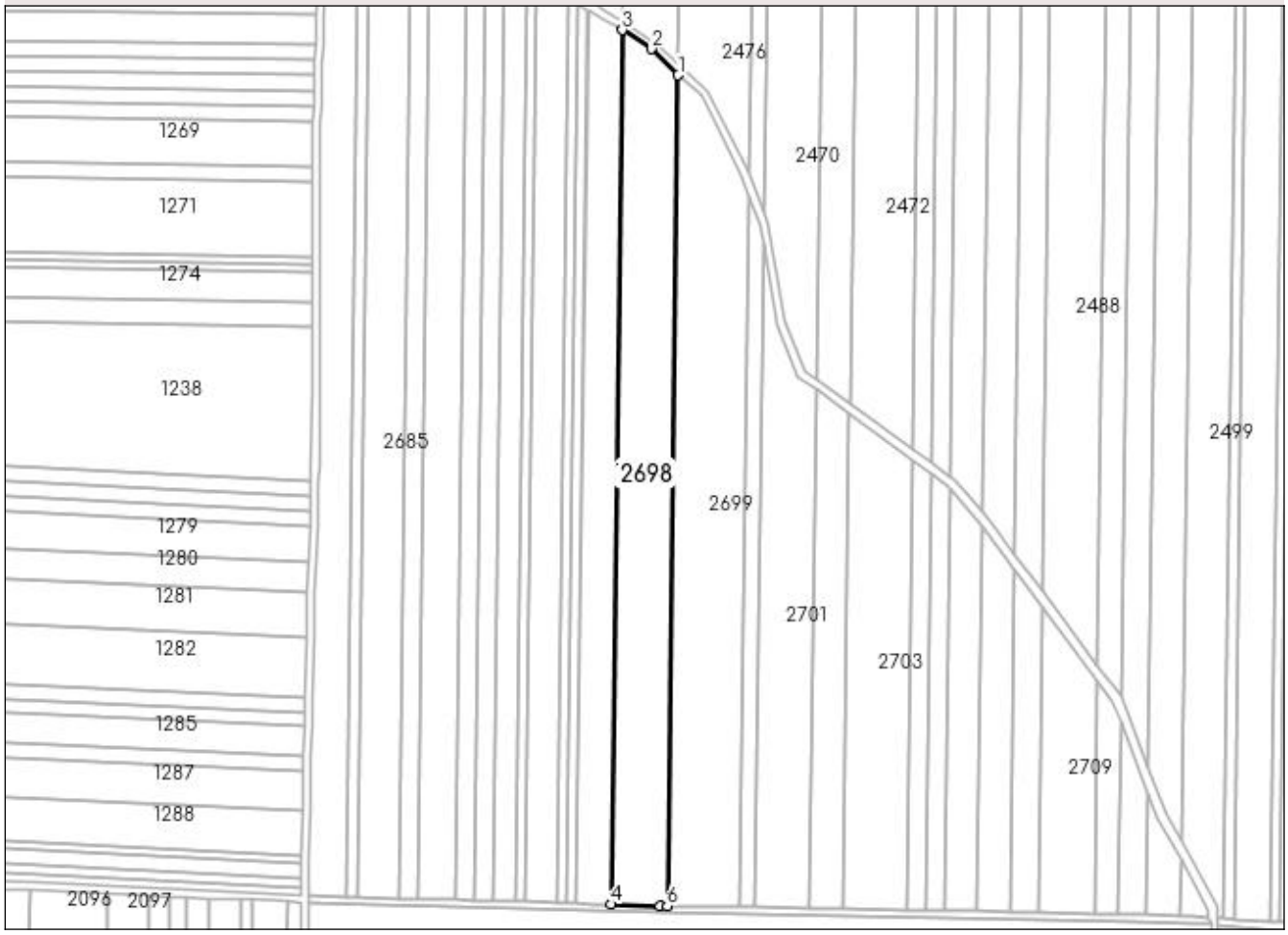

Date referitoare la teren

Crt	Categorie folosinţă	Intra vilan	Suprafaţa (mp)	Tarla	Parcelă	Nr. topo	Observaţii / Referinţe
1	arabil	NU	13.600	32	443	-	diferenta de suprafata se regaseste la ID 2479 SI 2673

Lungime Segmente
1) Valorile lungimilor segmentelor sunt obţinute din proiecţie în plan.

Punct început	X / Y	Punct sfârşit	X / Y	Lungime segment (** (m)
1	486.940,51 340.138,173	2	486.926,183 340.152,08	19.967
2	486.926,183 340.152,08	3	486.910,807 340.162,088	18.346
3	486.910,807 340.162,088	4	486.904,753 339.698,472	463.656
4	486.904,753 339.698,472	5	486.930,789 339.697,74	26.046

Punct început	X / Y	Punct sfârşit	X / Y	Lungime segment (** (m)
5	486.930,789 339.697,74	6	486.934,736 339.697,67	3.948
6	486.934,736 339.697,67	1	486.940,51 340.138,173	440.541

** Lungimile segmentelor sunt determinate în planul de proiecţie Stereo 70 şi sunt rotunjite la 1 milimetru.
*** Distanţa dintre puncte este formată din segmente cumulate ce sunt mai mici decât valoarea 1 milimetru.

DATE DESPRE IMOBILUL NR. 2699

Oficiul de Cadastru şi Publicitate Imobiliară ARGES
Biroul de Cadastru şi Publicitate Imobiliară Costesti

A. Partea I. Descrierea imobilului

TEREN Extravilan

Adresa: Jud. Arges

Nr. Crt	Nr cadastral Nr. topografic	Suprafaţa* (mp)	Observaţii / Referinţe
A1		Din acte: 38.400 Masurata: 15.990	Sector cadastral:50 Teren neimprejmuit;

B. Partea II. Proprietari şi acte

Inscrieri privitoare la dreptul de proprietate şi alte drepturi reale		Referinţe
/		
Act Administrativ nr. 37869, din 09/03/1994 emis de CJPSDPAT ARGES;		
B1	Intabulare, drept de PROPRIETATE, dobandit prin Reconstituire, cota actuala 1/1, cota initiala 1/1	A1
	1) **CONSTANTIN GHEORGHE**, lipsă CNP 2) **DOBROGEANU ELENA**, lipsă CNP 3) **CONSTANTIN NICULAE**	

C. Partea III. SARCINI .

Inscrieri privind dezmembramintele dreptului de proprietate, drepturi reale de garanţie şi sarcini	Referinţe
NU SUNT	

Anexa Nr. 1 La Partea I

Teren

Nr cadastral	Suprafaţa (mp)*	Observaţii / Referinţe
	Din acte: 38.400 Masurata: 15.990	

* Suprafaţa este determinată in planul de proiecţie Stereo 70.

DETALII LINIARE IMOBIL

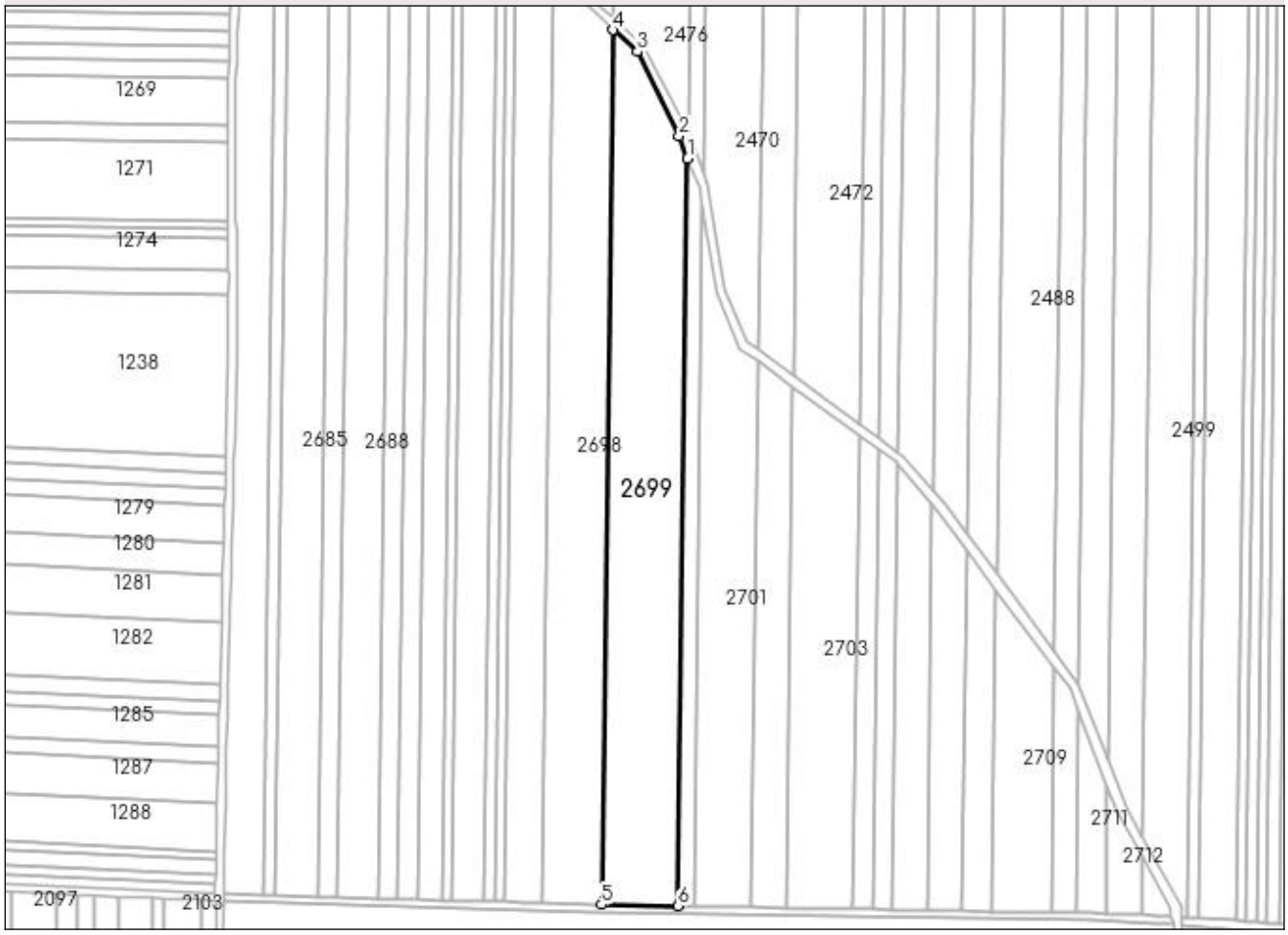

Date referitoare la teren

Crt	Categorie folosinţă	Intra vilan	Suprafaţa (mp)	Tarla	Parcelă	Nr. topo	Observaţii / Referinţe
1	arabil	NU	15.990	32	443	-	diferenta de suprafata se regaseste la ID 2476 SI 2672

Lungime Segmente
1) Valorile lungimilor segmentelor sunt obţinute din proiecţie în plan.

Punct început	X / Y	Punct sfârşit	X / Y	Lungime segment (** (m)
1	486.978,26 340.073,434	2	486.974,017 340.084,71	12.048
2	486.974,017 340.084,71	3	486.952,832 340.127,367	47.628
3	486.952,832 340.127,367	4	486.940,51 340.138,173	16.389
4	486.940,51 340.138,173	5	486.934,736 339.697,67	440.541

Punct început	X / Y	Punct sfârşit	X / Y	Lungime segment (** (m)
5	486.934,736 339.697,67	6	486.973,325 339.696,986	38.595
6	486.973,325 339.696,986	1	486.978,26 340.073,434	376.48

** Lungimile segmentelor sunt determinate în planul de proiecţie Stereo 70 şi sunt rotunjite la 1 milimetru.
*** Distanţa dintre puncte este formată din segmente cumulate ce sunt mai mici decât valoarea 1 milimetru.

DATE DESPRE IMOBILUL NR. 2700

Oficiul de Cadastru şi Publicitate Imobiliară ARGES
Biroul de Cadastru şi Publicitate Imobiliară Costesti

A. Partea I. Descrierea imobilului

TEREN Extravilan

Adresa: Jud. Arges

Nr. Crt	Nr cadastral Nr. topografic	Suprafaţa* (mp)	Observaţii / Referinţe
A1		Din acte: 7.800 Masurata: 2.902	Sector cadastral:50 Teren neimprejmuit;

B. Partea II. Proprietari şi acte

Inscrieri privitoare la dreptul de proprietate şi alte drepturi reale		Referinţe
/		
Act Notarial nr. 166, din 17/12/2004 emis de BNPA Cochinescu Georgeana si Cochinescu Alin-Silvi;		
B1	Intabulare, drept de PROPRIETATEbun propriu , dobandit prin Succesiune, cota actuala 1/1, cota initiala 1/1	A1
	1) **BAICU I GHEORGHE**	

C. Partea III. SARCINI .

Inscrieri privind dezmembramintele dreptului de proprietate, drepturi reale de garanţie şi sarcini	Referinţe
NU SUNT	

Anexa Nr. 1 La Partea I

Teren

Nr cadastral	Suprafaţa (mp)*	Observaţii / Referinţe
	Din acte: 7.800 Masurata: 2.902	

* Suprafaţa este determinată in planul de proiecţie Stereo 70.

DETALII LINIARE IMOBIL

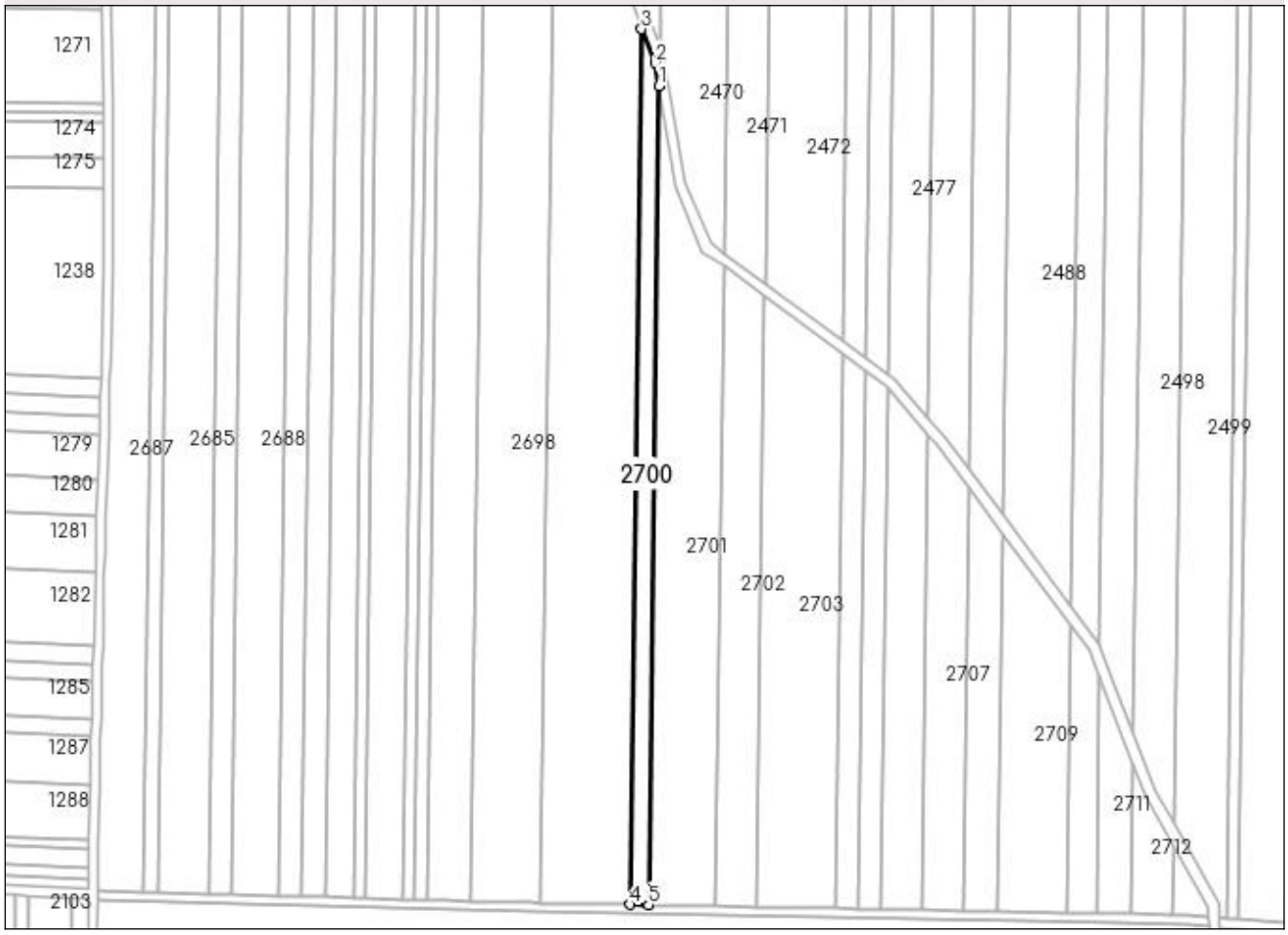

Date referitoare la teren

Crt	Categorie folosinţă	Intra vilan	Suprafaţa (mp)	Tarla	Parcelă	Nr. topo	Observaţii / Referinţe
1	arabil	NU	2.902	32	443	-	diferenta de suprafata se regaseste la ID 2473, ID 2670

Lungime Segmente
1) Valorile lungimilor segmentelor sunt obţinute din proiecţie în plan.

Punct început	X / Y	Punct sfârşit	X / Y	Lungime segment (** (m)
1	486.985,86 340.048,969	2	486.984,134 340.058,858	10.038
2	486.984,134 340.058,858	3	486.978,26 340.073,434	15.715
3	486.978,26 340.073,434	4	486.973,325 339.696,986	376.48
4	486.973,325 339.696,986	5	486.981,244 339.696,845	7.92
5	486.981,244 339.696,845	1	486.985,86 340.048,969	352.154

** Lungimile segmentelor sunt determinate în planul de proiecţie Stereo 70 şi sunt rotunjite la 1 milimetru.
*** Distanţa dintre puncte este formată din segmente cumulate ce sunt mai mici decât valoarea 1 milimetru.

DATE DESPRE IMOBILUL NR. 2701

Oficiul de Cadastru şi Publicitate Imobiliară ARGES
Biroul de Cadastru şi Publicitate Imobiliară Costesti

A. Partea I. Descrierea imobilului

TEREN Extravilan

Adresa: Jud. Arges

Nr. Crt	Nr cadastral Nr. topografic	Suprafaţa* (mp)	Observaţii / Referinţe
A1		Din acte: 28.500 Masurata: 8.615	Sector cadastral:50 Teren neimprejmuit;

B. Partea II. Proprietari şi acte

Inscrieri privitoare la dreptul de proprietate şi alte drepturi reale		Referinţe
/		
Act Notarial nr. 106, din 01/07/2020 emis de BIN VICTOR-CIPRIAN DICU;		
B1	Intabulare, drept de PROPRIETATEbun propriu , dobandit prin Succesiune, cota actuala 1/1, cota initiala 1/1	A1
	1) **CIOC FLORIN-DANIEL**	

C. Partea III. SARCINI .

Inscrieri privind dezmembramintele dreptului de proprietate, drepturi reale de garanţie şi sarcini	Referinţe
NU SUNT	

Anexa Nr. 1 La Partea I

Teren

Nr cadastral	Suprafaţa (mp)*	Observaţii / Referinţe
	Din acte: 28.500 Masurata: 8.615	

* Suprafaţa este determinată in planul de proiecţie Stereo 70.

DETALII LINIARE IMOBIL

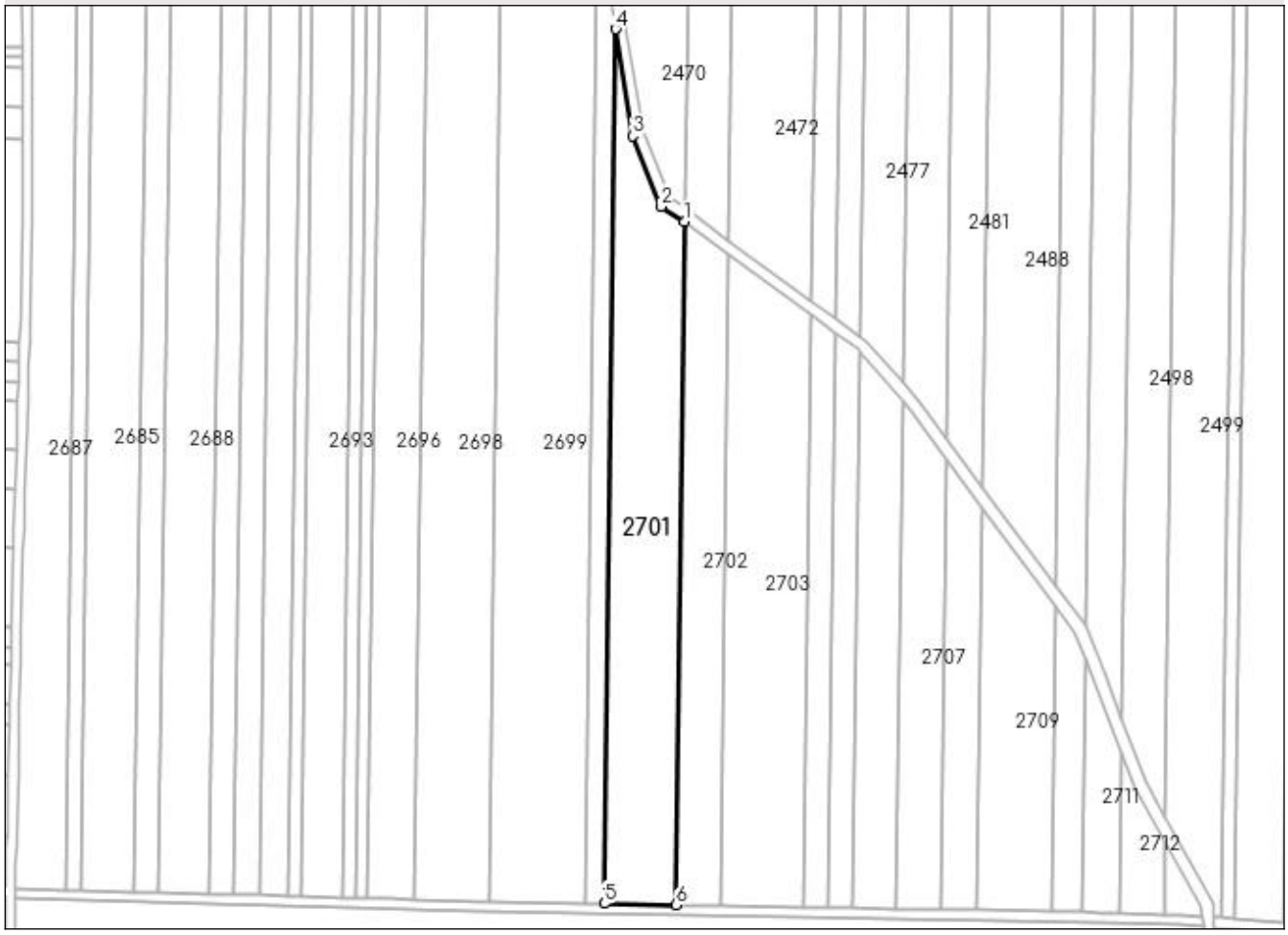

Date referitoare la teren

Crt	Categorie folosinţă	Intra vilan	Suprafaţa (mp)	Tarla	Parcelă	Nr. topo	Observaţii / Referinţe
1	arabil	NU	8.615	32	443	-	diferenta de suprafata se regaseste la ID 2470, ID 2671

Lungime Segmente
1) Valorile lungimilor segmentelor sunt obţinute din proiecţie în plan.

Punct început	X / Y	Punct sfârşit	X / Y	Lungime segment (** (m)
1	487.013,705 339.971,402	2	487.004,135 339.977,443	11.317
2	487.004,135 339.977,443	3	486.992,721 340.005,861	30.625
3	486.992,721 340.005,861	4	486.985,86 340.048,969	43.651
4	486.985,86 340.048,969	5	486.981,244 339.696,845	352.154
5	486.981,244 339.696,845	6	487.010,099 339.696,333	28.86

Punct început	X / Y	Punct sfârşit	X / Y	Lungime segment (** (m)
6	487.010,099 339.696,333	1	487.013,705 339.971,402	275.093

** Lungimile segmentelor sunt determinate în planul de proiecţie Stereo 70 şi sunt rotunjite la 1 milimetru.
*** Distanţa dintre puncte este formată din segmente cumulate ce sunt mai mici decât valoarea 1 milimetru.

DATE DESPRE IMOBILUL NR. 2702

Oficiul de Cadastru şi Publicitate Imobiliară ARGES
Biroul de Cadastru şi Publicitate Imobiliară Costesti

A. Partea I. Descrierea imobilului

TEREN Extravilan

Adresa: Jud. Arges

Nr. Crt	Nr cadastral Nr. topografic	Suprafaţa* (mp)	Observaţii / Referinţe
A1		Din acte: 18.000 Masurata: 4.795	Sector cadastral:50 Teren neimprejmuit;

B. Partea II. Proprietari şi acte

Inscrieri privitoare la dreptul de proprietate şi alte drepturi reale		Referinţe
/		
Act Administrativ nr. 35321, din 03/02/1994 emis de CJPSDPAT ARGES (certificat de deces nr 30 din data de 01.06.1999 eliberat de Primaria comunei Stolnici);		
B1	Intabulare, drept de PROPRIETATE, dobandit prin Reconstituire, cota actuala 1/1, cota initiala 1/1	A1
	1) **MINCA M ILIE** DEFUNCT:Da	

C. Partea III. SARCINI .

Inscrieri privind dezmembramintele dreptului de proprietate, drepturi reale de garanţie şi sarcini	Referinţe
NU SUNT	

Anexa Nr. 1 La Partea I

Teren

Nr cadastral	Suprafaţa (mp)*	Observaţii / Referinţe
	Din acte: 18.000 Masurata: 4.795	

* Suprafaţa este determinată in planul de proiecţie Stereo 70.

DETALII LINIARE IMOBIL

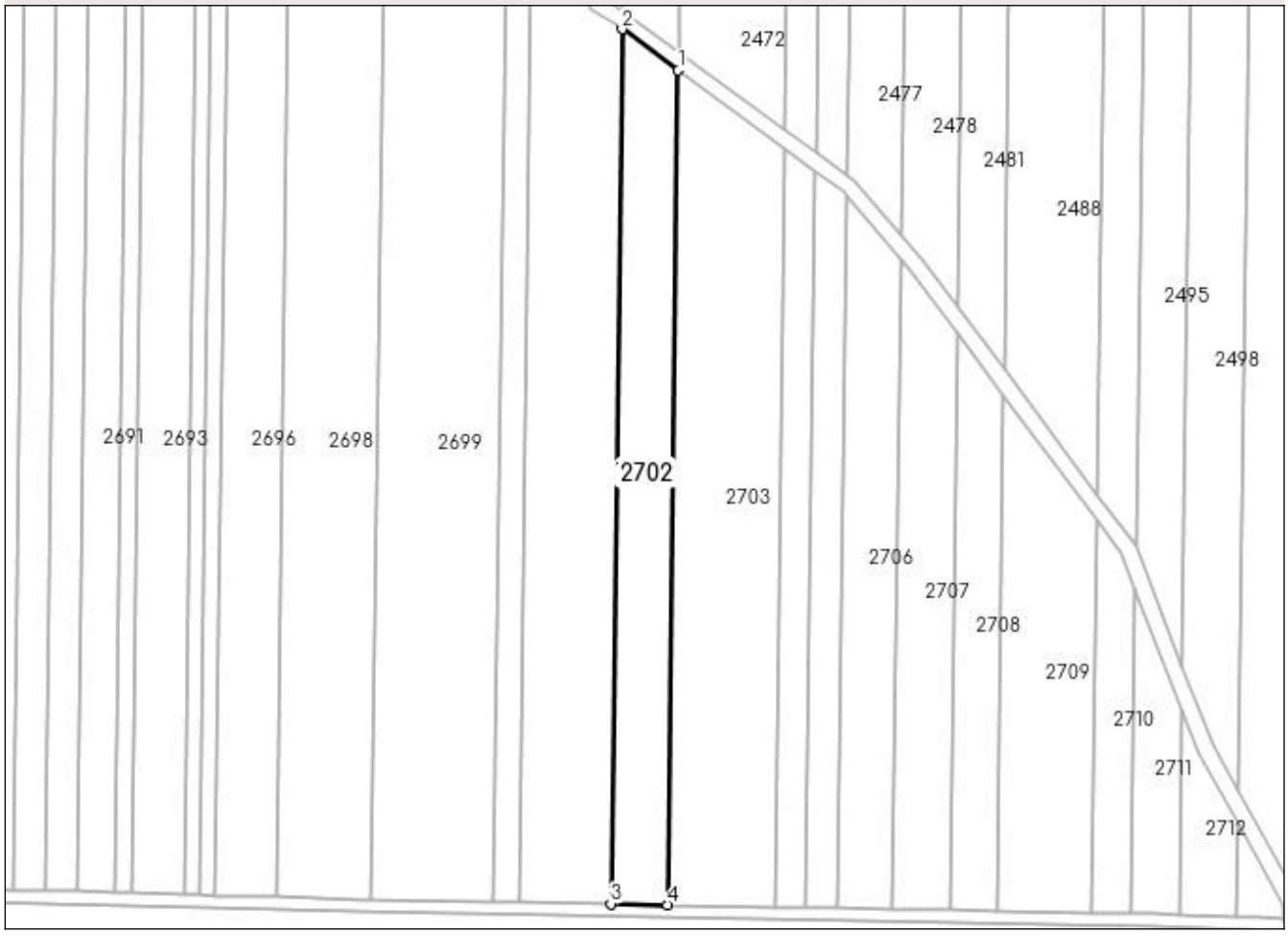

Date referitoare la teren

Crt	Categorie folosinţă	Intra vilan	Suprafaţa (mp)	Tarla	Parcelă	Nr. topo	Observaţii / Referinţe
1	arabil	NU	4.795	32	443	-	diferenta de suprafata se regaseste la ID 2471

Lungime Segmente
1) Valorile lungimilor segmentelor sunt obţinute din proiecţie în plan.

Punct început	X / Y	Punct sfârşit	X / Y	Lungime segment (** (m)
1	487.031,377 339.958,438	2	487.013,705 339.971,402	21.917
2	487.013,705 339.971,402	3	487.010,099 339.696,333	275.093
3	487.010,099 339.696,333	4	487.027,937 339.696,017	17.841
4	487.027,937 339.696,017	1	487.031,377 339.958,438	262.444

** Lungimile segmentelor sunt determinate în planul de proiecţie Stereo 70 şi sunt rotunjite la 1 milimetru.
*** Distanţa dintre puncte este formată din segmente cumulate ce sunt mai mici decât valoarea 1 milimetru.

DATE DESPRE IMOBILUL NR. 2703

Oficiul de Cadastru şi Publicitate Imobiliară ARGES
Biroul de Cadastru şi Publicitate Imobiliară Costesti

A. Partea I. Descrierea imobilului

TEREN Extravilan

Adresa: Jud. Arges

Nr. Crt	Nr cadastral Nr. topografic	Suprafaţa* (mp)	Observaţii / Referinţe
A1		Din acte: 34.000 Masurata: 8.442	Sector cadastral:50 Teren neimprejmuit;

B. Partea II. Proprietari şi acte

Inscrieri privitoare la dreptul de proprietate şi alte drepturi reale		Referinţe
/		
Act Administrativ nr. 35338, din 04/02/1994 emis de CJPSDPAT ARGES;		
B1	Intabulare, drept de PROPRIETATE, dobandit prin Reconstituire, cota actuala 1/1, cota initiala 1/1	A1
	1) **FIRU FLOREA**, lipsă CNP	

C. Partea III. SARCINI .

Inscrieri privind dezmembramintele dreptului de proprietate, drepturi reale de garanţie şi sarcini	Referinţe
NU SUNT	

Anexa Nr. 1 La Partea I

Teren

Nr cadastral	Suprafaţa (mp)*	Observaţii / Referinţe
	Din acte: 34.000 Masurata: 8.442	

* Suprafaţa este determinată in planul de proiecţie Stereo 70.

DETALII LINIARE IMOBIL

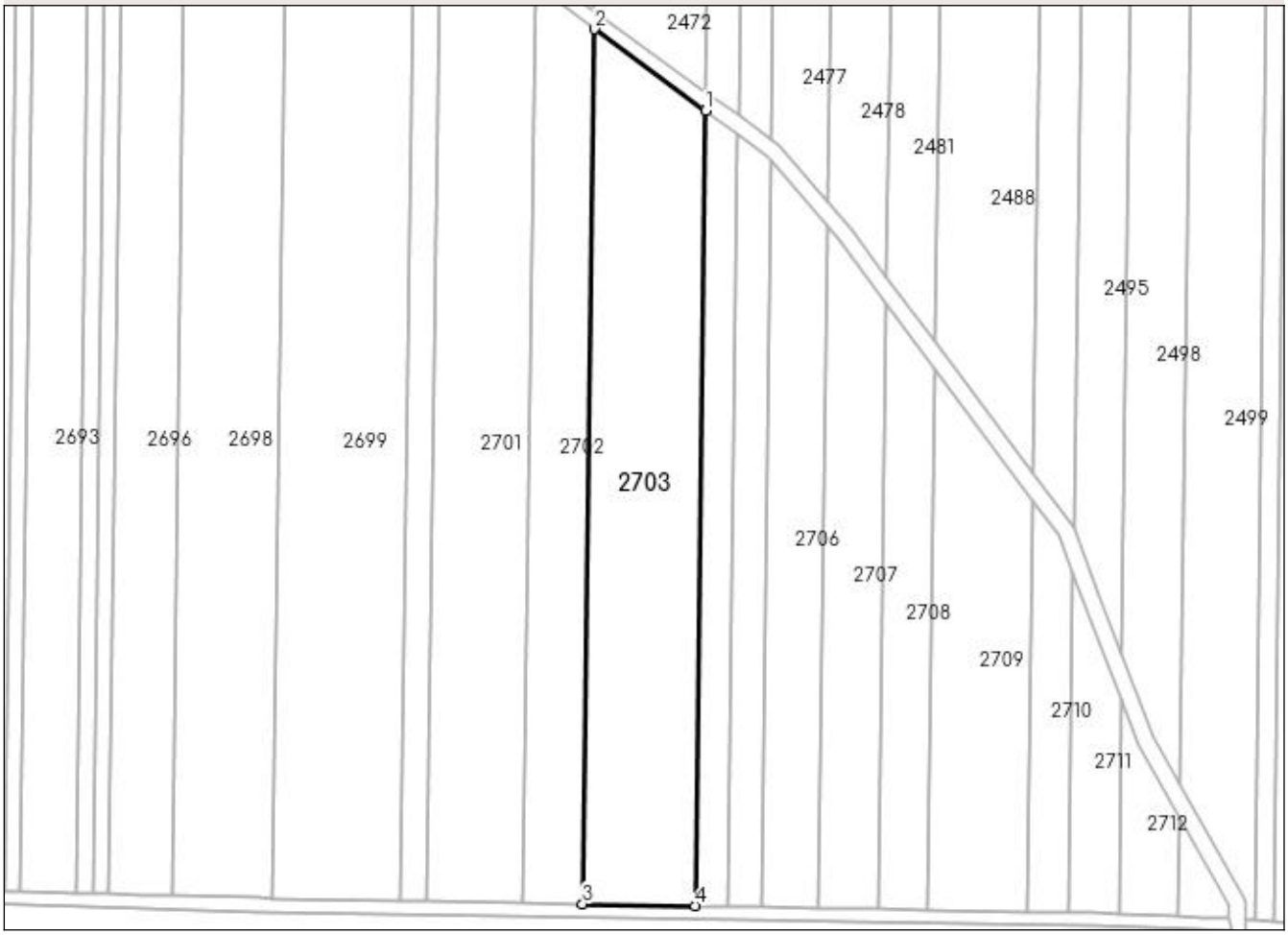

Date referitoare la teren

Crt	Categorie folosinţă	Intra vilan	Suprafaţa (mp)	Tarla	Parcelă	Nr. topo	Observaţii / Referinţe
1	arabil	NU	8.442	32	443	-	diferenta de suprafata se regaseste la ID2472

Lungime Segmente
1) Valorile lungimilor segmentelor sunt obţinute din proiecţie în plan.

Punct început	X / Y	Punct sfârşit	X / Y	Lungime segment (** (m)
1	487.064,759 339.933,947	2	487.031,377 339.958,438	41.402
2	487.031,377 339.958,438	3	487.027,937 339.696,017	262.444
3	487.027,937 339.696,017	4	487.061,632 339.695,419	33.7
4	487.061,632 339.695,419	1	487.064,759 339.933,947	238.548

** Lungimile segmentelor sunt determinate în planul de proiecţie Stereo 70 şi sunt rotunjite la 1 milimetru.
*** Distanţa dintre puncte este formată din segmente cumulate ce sunt mai mici decât valoarea 1 milimetru.

DATE DESPRE IMOBILUL NR. 2704

Oficiul de Cadastru şi Publicitate Imobiliară ARGES
Biroul de Cadastru şi Publicitate Imobiliară Costesti

A. Partea I. Descrierea imobilului

TEREN Extravilan

Adresa: Jud. Arges

Nr. Crt	Nr cadastral Nr. topografic	Suprafaţa* (mp)	Observaţii / Referinţe
A1		Din acte: 10.000 Masurata: 2.330	Sector cadastral:50 Teren neimprejmuit;

B. Partea II. Proprietari şi acte

Inscrieri privitoare la dreptul de proprietate şi alte drepturi reale		Referinţe
/		
Act Administrativ nr. 35340, din 07/02/1994 emis de CJPSDPAT ARGES;		
B1	Intabulare, drept de PROPRIETATE, dobandit prin Reconstituire, cota actuala 1/1, cota initiala 1/1	A1
	1) **JUGANARU VASILE**, lipsă CNP	

C. Partea III. SARCINI .

Inscrieri privind dezmembramintele dreptului de proprietate, drepturi reale de garanţie şi sarcini	Referinţe
NU SUNT	

Anexa Nr. 1 La Partea I

Teren

Nr cadastral	Suprafaţa (mp)*	Observaţii / Referinţe
	Din acte: 10.000 Masurata: 2.330	

* Suprafaţa este determinată in planul de proiecţie Stereo 70.

DETALII LINIARE IMOBIL

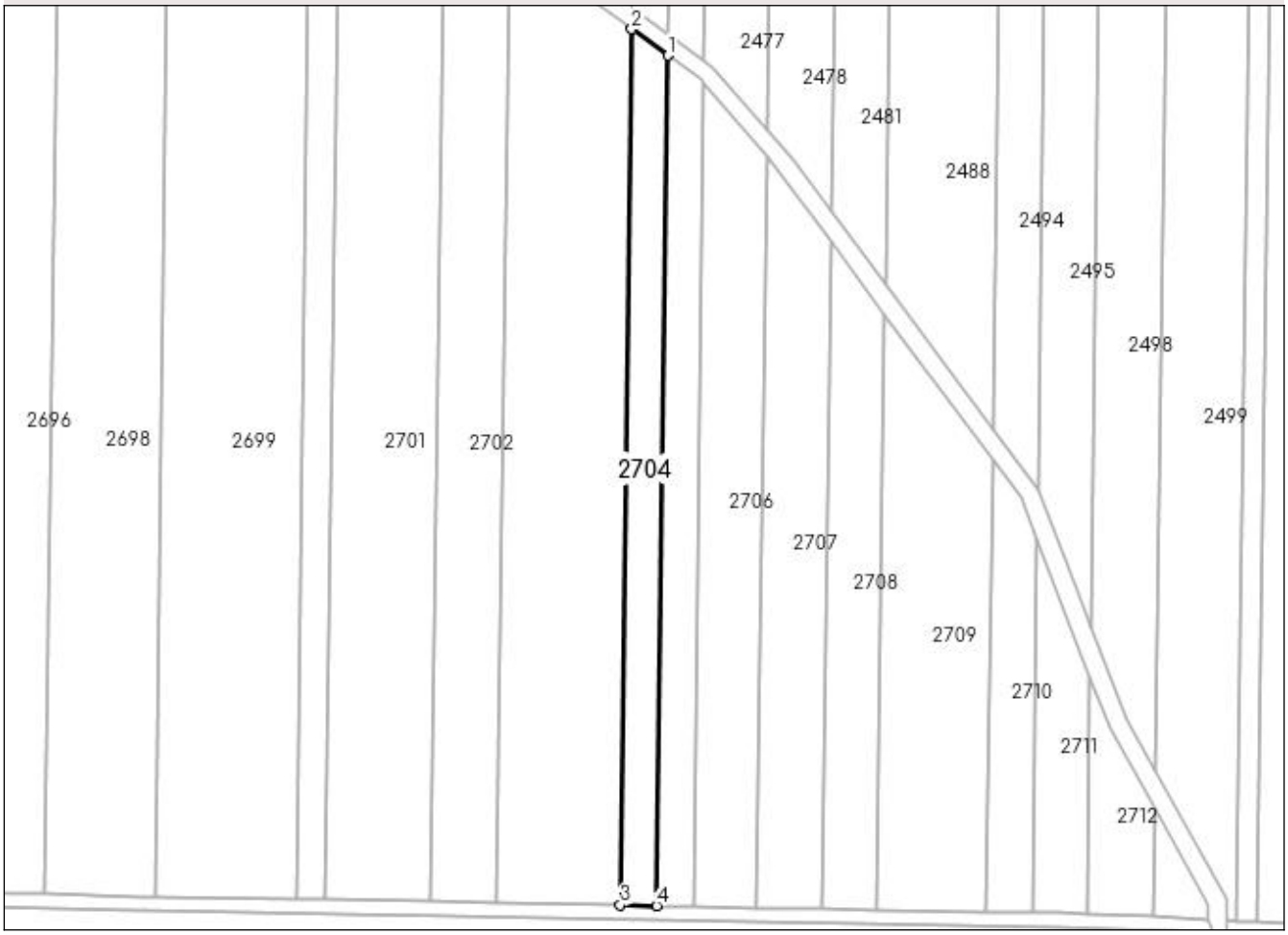

Date referitoare la teren

Crt	Categorie folosinţă	Intra vilan	Suprafaţa (mp)	Tarla	Parcelă	Nr. topo	Observaţii / Referinţe
1	arabil	NU	2.330	32	443	-	diferenta de suprafata se regaseste la ID 2474

Lungime Segmente
1) Valorile lungimilor segmentelor sunt obţinute din proiecţie în plan.

Punct început	X / Y	Punct sfârşit	X / Y	Lungime segment (** (m)
1	487.074,578 339.926,744	2	487.064,759 339.933,947	12.178
2	487.064,759 339.933,947	3	487.061,632 339.695,419	238.548
3	487.061,632 339.695,419	4	487.071,543 339.695,243	9.913
4	487.071,543 339.695,243	1	487.074,578 339.926,744	231.521

** Lungimile segmentelor sunt determinate în planul de proiecţie Stereo 70 şi sunt rotunjite la 1 milimetru.
*** Distanţa dintre puncte este formată din segmente cumulate ce sunt mai mici decât valoarea 1 milimetru.

DATE DESPRE IMOBILUL NR. 2705

Oficiul de Cadastru şi Publicitate Imobiliară ARGES
Biroul de Cadastru şi Publicitate Imobiliară Costesti

A. Partea I. Descrierea imobilului

TEREN Extravilan

Adresa: Jud. Arges

Nr. Crt	Nr cadastral Nr. topografic	Suprafaţa* (mp)	Observaţii / Referinţe
A1		Din acte: 10.000 Masurata: 2.260	Sector cadastral:50 Teren neimprejmuit;

B. Partea II. Proprietari şi acte

Inscrieri privitoare la dreptul de proprietate şi alte drepturi reale		Referinţe
/		
Act Notarial nr. 1299, din 28/05/2015 emis de BIN GRECU CARMEN;		
B1	Intabulare, drept de PROPRIETATEbun propriu , dobandit prin Iesire Din Indiviziune, cota actuala 1/1, cota initiala 1/1	A1
	1) **TUDOSIE I ILIE**	

C. Partea III. SARCINI .

Inscrieri privind dezmembramintele dreptului de proprietate, drepturi reale de garanţie şi sarcini	Referinţe
NU SUNT	

Anexa Nr. 1 La Partea I

Teren

Nr cadastral	Suprafaţa (mp)*	Observaţii / Referinţe
	Din acte: 10.000 Masurata: 2.260	

* Suprafaţa este determinată in planul de proiecţie Stereo 70.

DETALII LINIARE IMOBIL

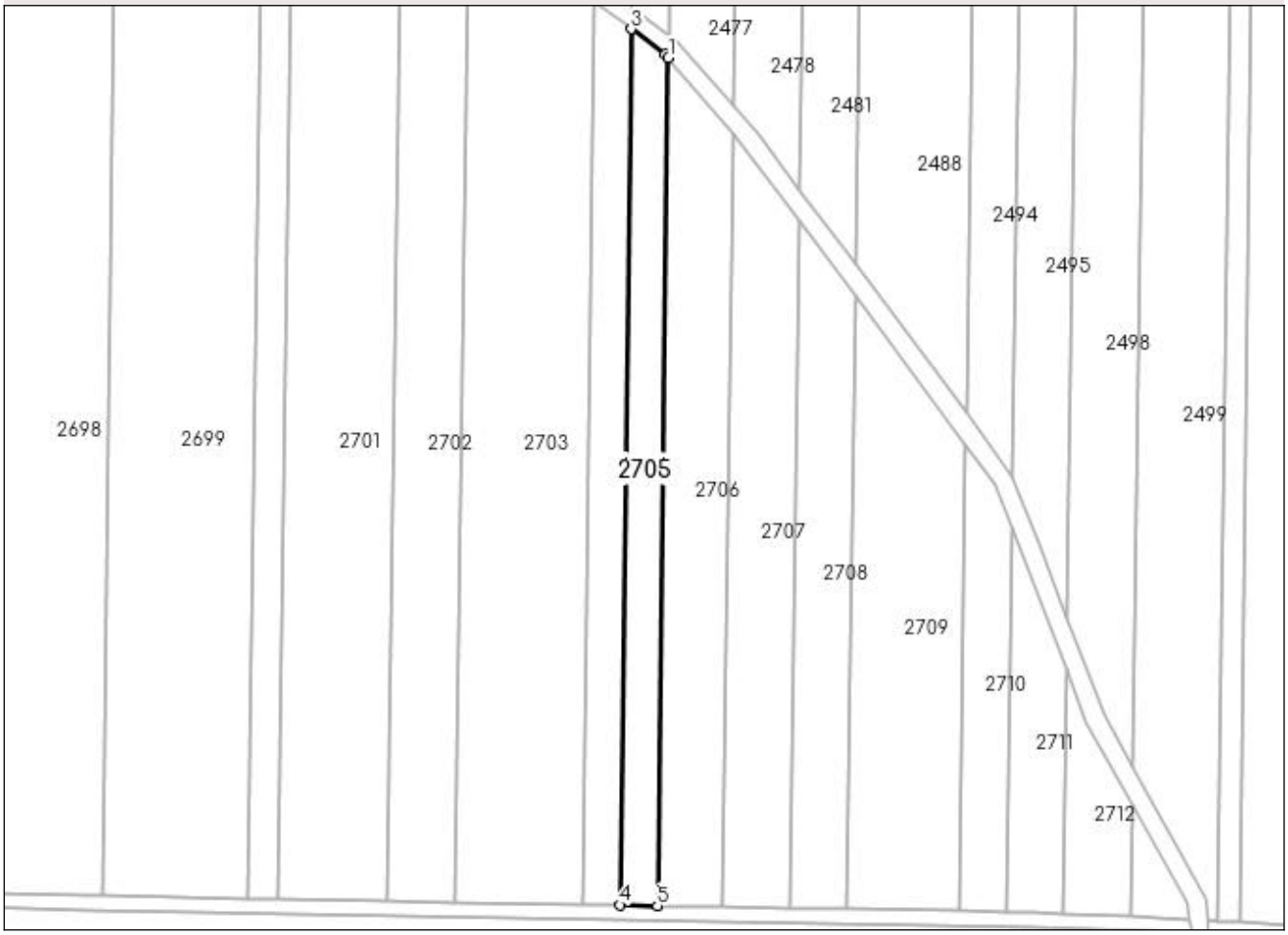

Date referitoare la teren

Crt	Categorie folosinţă	Intra vilan	Suprafaţa (mp)	Tarla	Parcelă	Nr. topo	Observaţii / Referinţe
1	arabil	NU	2.260	32	443	-	diferenta de suprafata se regaseste la ID 2475

Lungime Segmente
1) Valorile lungimilor segmentelor sunt obţinute din proiecţie în plan.

Punct început	X / Y	Punct sfârşit	X / Y	Lungime segment (** (m)
1	487.084,393 339.919,184	2	487.083,576 339.920,143	1.26
2	487.083,576 339.920,143	3	487.074,578 339.926,744	11.16
3	487.074,578 339.926,744	4	487.071,543 339.695,243	231.521
4	487.071,543 339.695,243	5	487.081,455 339.695,068	9.914
5	487.081,455 339.695,068	1	487.084,393 339.919,184	224.135

** Lungimile segmentelor sunt determinate în planul de proiecţie Stereo 70 şi sunt rotunjite la 1 milimetru.
*** Distanţa dintre puncte este formată din segmente cumulate ce sunt mai mici decât valoarea 1 milimetru.

DATE DESPRE IMOBILUL NR. 2706

Oficiul de Cadastru şi Publicitate Imobiliară ARGES
Biroul de Cadastru şi Publicitate Imobiliară Costesti

A. Partea I. Descrierea imobilului

TEREN Extravilan

Adresa: Jud. Arges

Nr. Crt	Nr cadastral Nr. topografic	Suprafaţa* (mp)	Observaţii / Referinţe
A1		Din acte: 17.500 Masurata: 3.722	Sector cadastral:50 Teren neimprejmuit;

B. Partea II. Proprietari şi acte

Inscrieri privitoare la dreptul de proprietate şi alte drepturi reale		Referinţe
267 / 30/01/2009		
Act Notarial nr. 343, din 28/01/2009 emis de N.P. GRECU CARMEN;		
B1	Intabulare, drept de PROPRIETATEbun comun,, dobandit prin Conventie, cota actuala 1/1, cota initiala 1/1	A1
	1) **TUDOSIE I ILIE**, casatorit cu 2) **TUDOSIE IRINA**, lipsă CNP	
	OBSERVATII: înscriere provenita din CF81264; *(provenita din conversia CF 625)*	

C. Partea III. SARCINI .

Inscrieri privind dezmembramintele dreptului de proprietate, drepturi reale de garanţie şi sarcini	Referinţe
NU SUNT	

Anexa Nr. 1 La Partea I

Teren

Nr cadastral	Suprafaţa (mp)*	Observaţii / Referinţe
	Din acte: 17.500 Masurata: 3.722	

* Suprafaţa este determinată in planul de proiecţie Stereo 70.

DETALII LINIARE IMOBIL

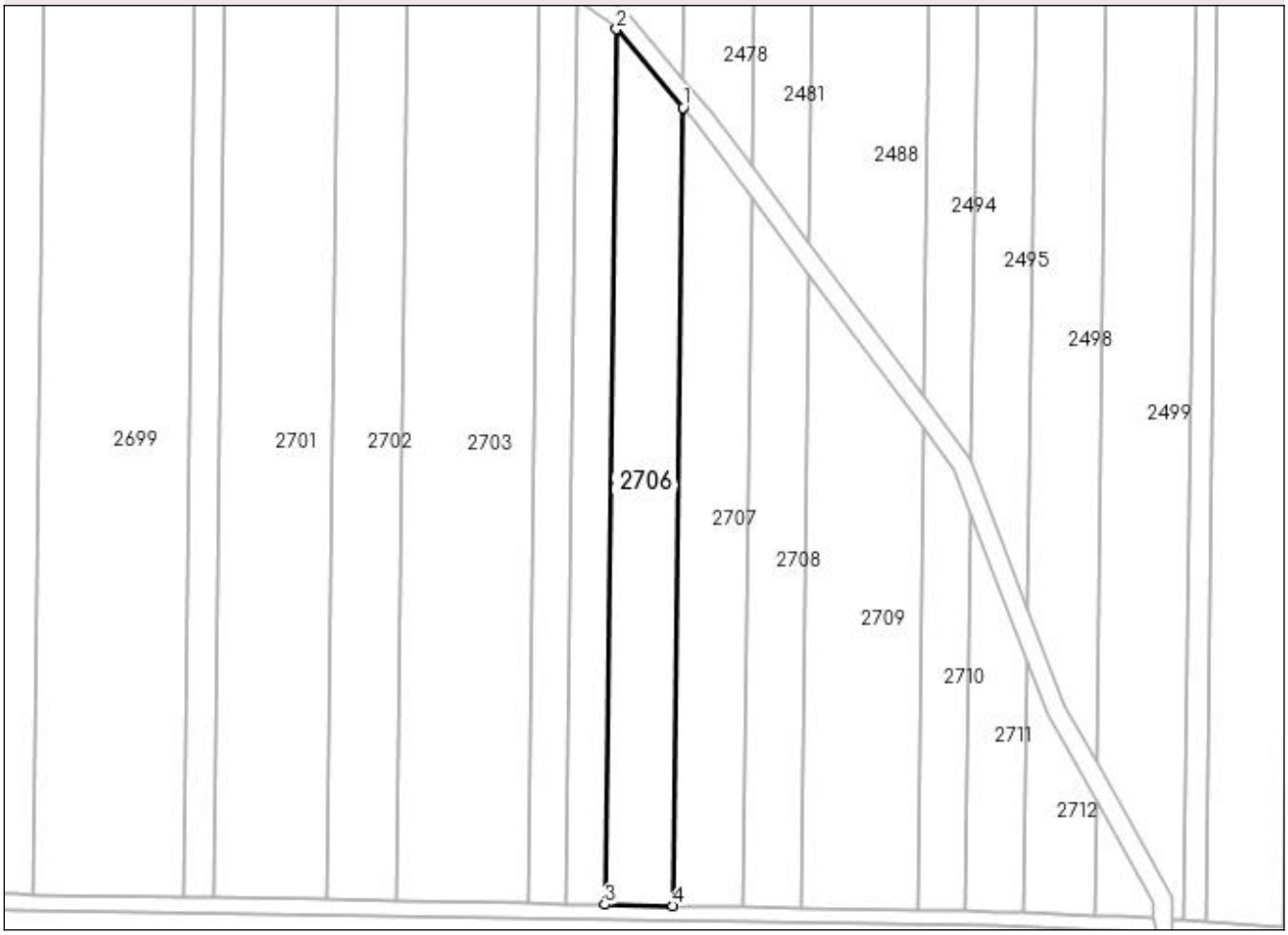

Date referitoare la teren

Crt	Categorie folosinţă	Intra vilan	Suprafaţa (mp)	Tarla	Parcelă	Nr. topo	Observaţii / Referinţe
1	arabil	NU	3.722	32	443	-	diferenta de suprafata se regaseste la ID 2477-CF81264;

Lungime Segmente
1) Valorile lungimilor segmentelor sunt obţinute din proiecţie în plan.

Punct început	X / Y	Punct sfârşit	X / Y	Lungime segment (** (m)
1	487.101,504 339.899,106	2	487.084,393 339.919,184	26.38
2	487.084,393 339.919,184	3	487.081,455 339.695,068	224.135
3	487.081,455 339.695,068	4	487.098,825 339.694,759	17.373
4	487.098,825 339.694,759	1	487.101,504 339.899,106	204.365

** Lungimile segmentelor sunt determinate în planul de proiecţie Stereo 70 şi sunt rotunjite la 1 milimetru.
*** Distanţa dintre puncte este formată din segmente cumulate ce sunt mai mici decât valoarea 1 milimetru.

DATE DESPRE IMOBILUL NR. 2707

Oficiul de Cadastru şi Publicitate Imobiliară ARGES
Biroul de Cadastru şi Publicitate Imobiliară Costesti

A. Partea I. Descrierea imobilului

TEREN Extravilan

Adresa: Jud. Arges

Nr. Crt	Nr cadastral Nr. topografic	Suprafaţa* (mp)	Observaţii / Referinţe
A1		Din acte: 18.000 Masurata: 3.455	Sector cadastral:50 Teren neimprejmuit;

B. Partea II. Proprietari şi acte

Inscrieri privitoare la dreptul de proprietate şi alte drepturi reale		Referinţe
/		
Act Notarial nr. 88, din 30/03/2012 emis de BIN GRECU CARMEN;		
B1	Intabulare, drept de PROPRIETATEbun propriu , dobandit prin Succesiune, cota actuala 1/2, cota initiala 1/2	A1
	1) **ŞERBAN CONSTANTIN**	
B2	Intabulare, drept de PROPRIETATEbun propriu , dobandit prin Succesiune, cota actuala 1/2, cota initiala 1/2	A1
	1) **ŞERBAN I MARIN**	

C. Partea III. SARCINI .

Inscrieri privind dezmembramintele dreptului de proprietate, drepturi reale de garanţie şi sarcini	Referinţe
NU SUNT	

Anexa Nr. 1 La Partea I

Teren

Nr cadastral	Suprafaţa (mp)*	Observaţii / Referinţe
	Din acte: 18.000 Masurata: 3.455	

* Suprafaţa este determinată in planul de proiecţie Stereo 70.

DETALII LINIARE IMOBIL

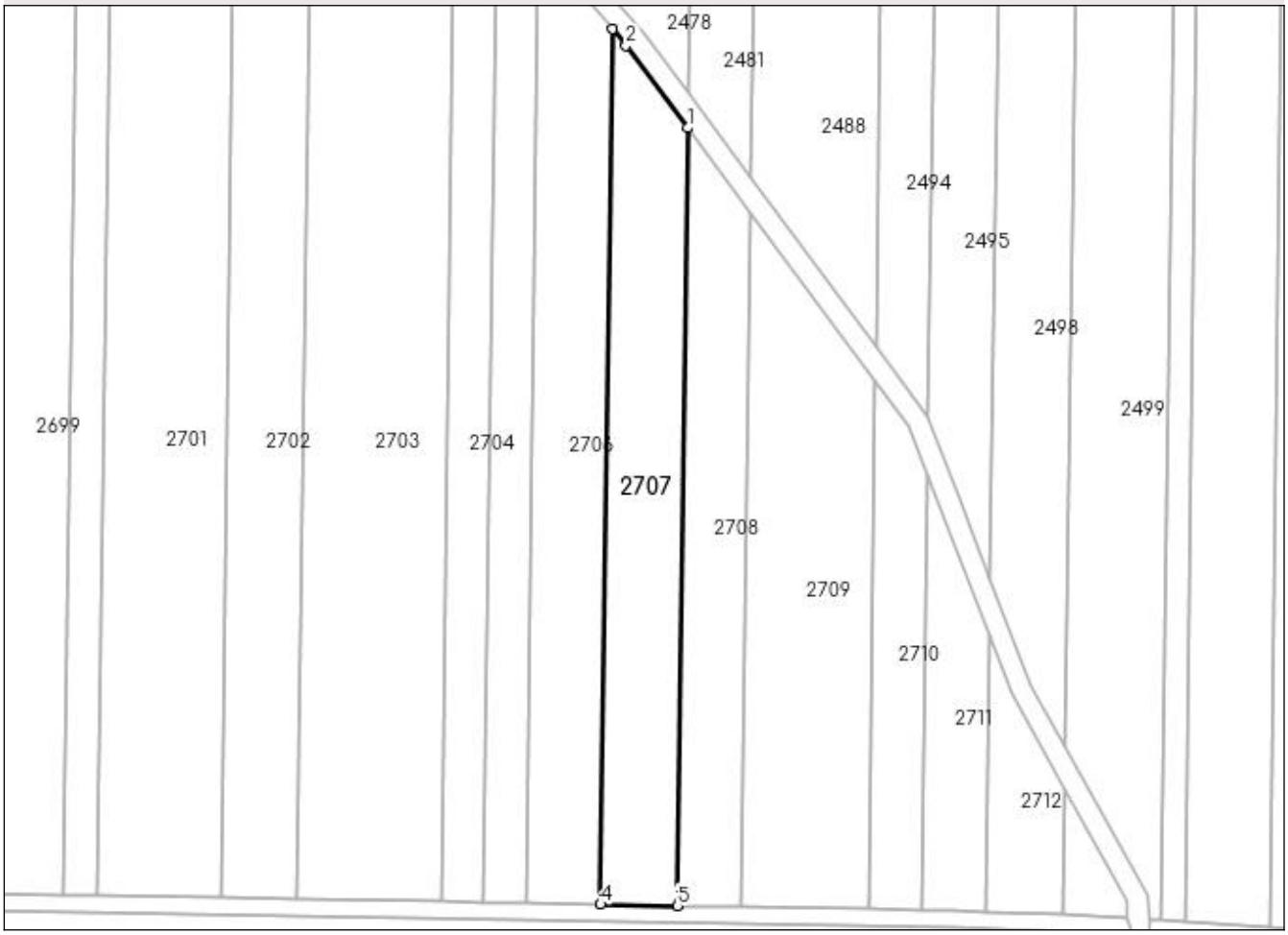

Date referitoare la teren

Crt	Categorie folosinţă	Intra vilan	Suprafaţa (mp)	Tarla	Parcelă	Nr. topo	Observaţii / Referinţe
1	arabil	NU	3.455	32	443	-	diferenta de suprafata se regaseste la ID 2478

Lungime Segmente
1) Valorile lungimilor segmentelor sunt obţinute din proiecţie în plan.

Punct început	X / Y	Punct sfârşit	X / Y	Lungime segment (** (m)
1	487.119,087 339.876,008	2	487.104,763 339.895,282	24.014
2	487.104,763 339.895,282	3	487.101,504 339.899,106	5.024
3	487.101,504 339.899,106	4	487.098,825 339.694,759	204.365
4	487.098,825 339.694,759	5	487.116,707 339.694,442	17.885
5	487.116,707 339.694,442	1	487.119,087 339.876,008	181.582

** Lungimile segmentelor sunt determinate în planul de proiecţie Stereo 70 şi sunt rotunjite la 1 milimetru.
*** Distanţa dintre puncte este formată din segmente cumulate ce sunt mai mici decât valoarea 1 milimetru.

DATE DESPRE IMOBILUL NR. 2708

Oficiul de Cadastru şi Publicitate Imobiliară ARGES
Biroul de Cadastru şi Publicitate Imobiliară Costesti

A. Partea I. Descrierea imobilului

TEREN Extravilan

Adresa: Jud. Arges

Nr. Crt	Nr cadastral Nr. topografic	Suprafaţa* (mp)	Observaţii / Referinţe
A1		Din acte: 15.000 Masurata: 2.562	Sector cadastral:50 Teren neimprejmuit;

B. Partea II. Proprietari şi acte

Inscrieri privitoare la dreptul de proprietate şi alte drepturi reale		Referinţe
/		
Act Notarial nr. 619, din 25/11/2004 emis de BIN GRECU CARMEN;		
B1	Intabulare, drept de PROPRIETATEbun propriu , dobandit prin Iesire Din Indiviziune, cota actuala 1/1, cota initiala 1/1	A1
	1) **UȚĂ M ELENA**	

C. Partea III. SARCINI .

Inscrieri privind dezmembramintele dreptului de proprietate, drepturi reale de garanţie şi sarcini	Referinţe
NU SUNT	

Anexa Nr. 1 La Partea I

Teren

Nr cadastral	Suprafaţa (mp)*	Observaţii / Referinţe
	Din acte: 15.000 Masurata: 2.562	

* Suprafaţa este determinată in planul de proiecţie Stereo 70.

DETALII LINIARE IMOBIL

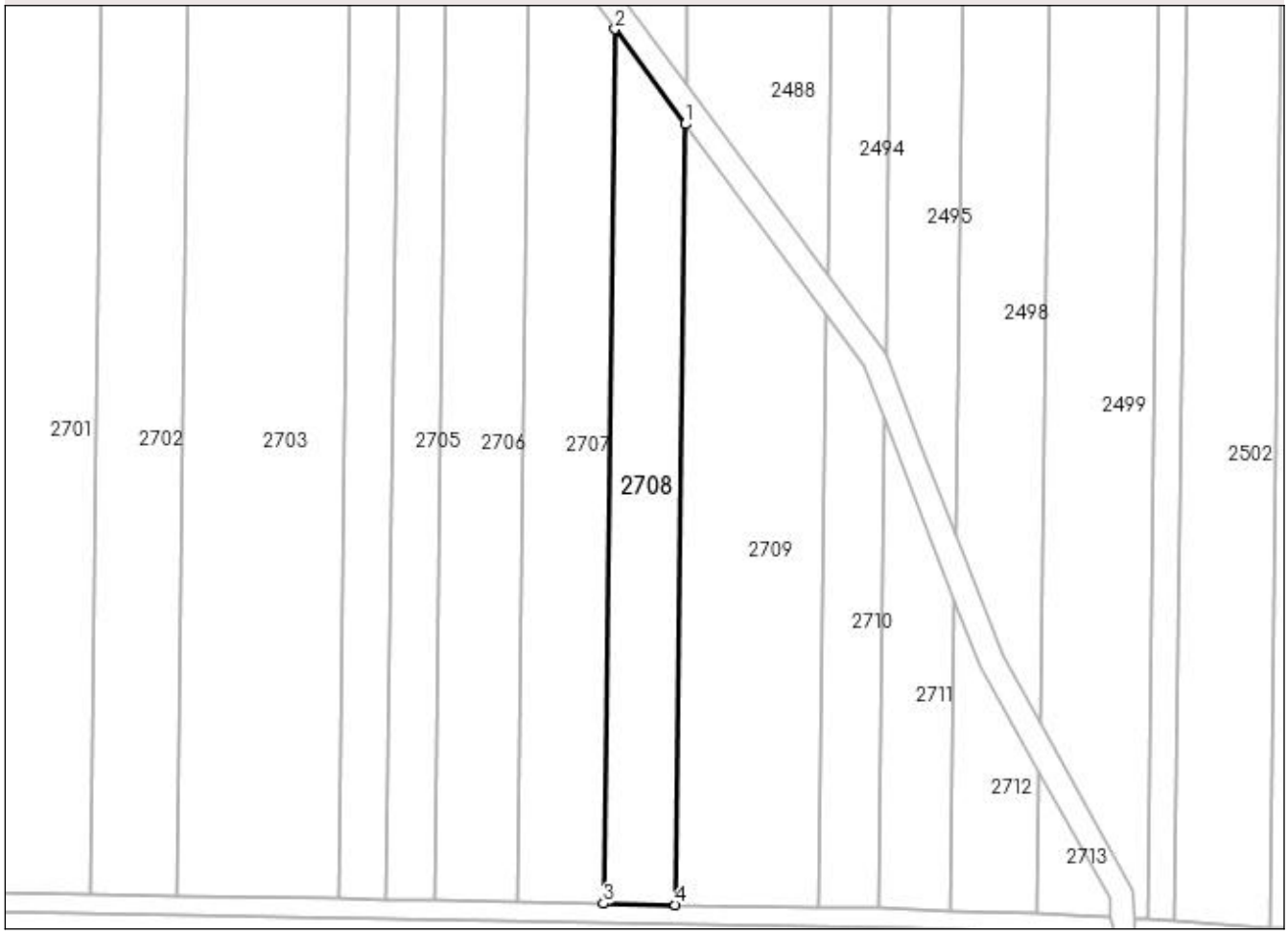

Date referitoare la teren

Crt	Categorie folosinţă	Intra vilan	Suprafaţa (mp)	Tarla	Parcelă	Nr. topo	Observaţii / Referinţe
1	arabil	NU	2.562	32	443	-	diferenta de suprafata se regaseste la ID2481

Lungime Segmente
1) Valorile lungimilor segmentelor sunt obţinute din proiecţie în plan.

Punct început	X / Y	Punct sfârşit	X / Y	Lungime segment (** (m)
1	487.133,738 339.856,295	2	487.119,087 339.876,008	24.561
2	487.119,087 339.876,008	3	487.116,707 339.694,442	181.582
3	487.116,707 339.694,442	4	487.131,613 339.694,178	14.908
4	487.131,613 339.694,178	1	487.133,738 339.856,295	162.131

** Lungimile segmentelor sunt determinate în planul de proiecţie Stereo 70 şi sunt rotunjite la 1 milimetru.
*** Distanţa dintre puncte este formată din segmente cumulate ce sunt mai mici decât valoarea 1 milimetru.

DATE DESPRE IMOBILUL NR. 2709

Oficiul de Cadastru şi Publicitate Imobiliară ARGES
Biroul de Cadastru şi Publicitate Imobiliară Costesti

A. Partea I. Descrierea imobilului

TEREN Extravilan

Adresa: Jud. Arges

Nr. Crt	Nr cadastral Nr. topografic	Suprafaţa* (mp)	Observaţii / Referinţe
A1		Din acte: 30.000 Masurata: 4.254	Sector cadastral:50 Teren neimprejmuit;

B. Partea II. Proprietari şi acte

Inscrieri privitoare la dreptul de proprietate şi alte drepturi reale		Referinţe
/		
Act Notarial nr. 365, din 27/09/2007 emis de BIN GRECU CARMEN (certificat de deces nr 1170 din data de 25.09.2010 eliberat de Serviciul public comunitar local de evidenta a persoanelor pitesti);		
B1	Intabulare, drept de PROPRIETATEbun propriu , dobandit prin Succesiune, cota actuala 1/1, cota initiala 1/1	A1
	1) **BURCICĂ ȘT FLOREA** DEFUNCT:Da	

C. Partea III. SARCINI .

Inscrieri privind dezmembramintele dreptului de proprietate, drepturi reale de garanţie şi sarcini	Referinţe
NU SUNT	

Anexa Nr. 1 La Partea I

Teren

Nr cadastral	Suprafaţa (mp)*	Observaţii / Referinţe
	Din acte: 30.000 Masurata: 4.254	

* Suprafaţa este determinată in planul de proiecţie Stereo 70.

DETALII LINIARE IMOBIL

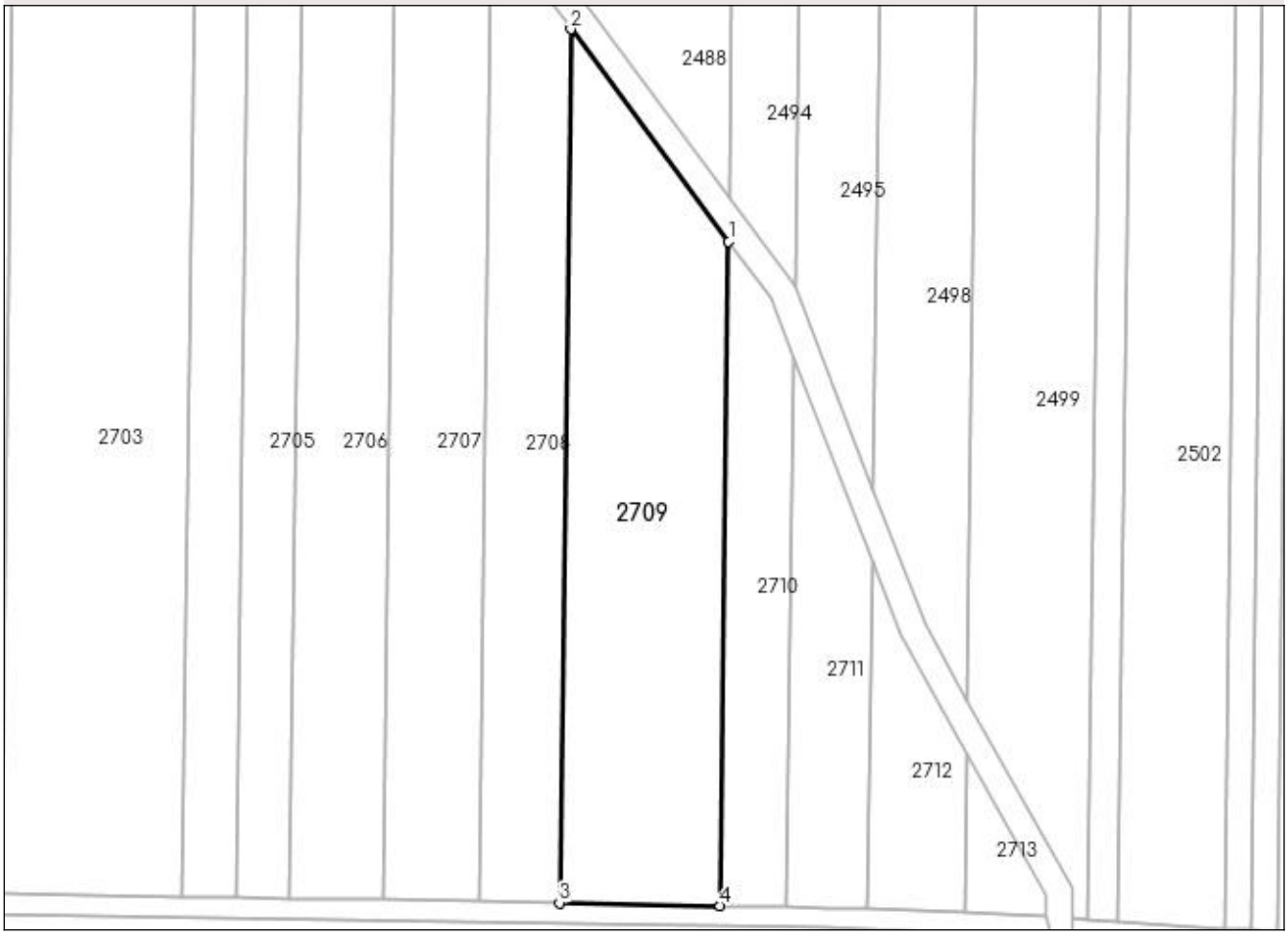

Date referitoare la teren

Crt	Categorie folosinţă	Intra vilan	Suprafaţa (mp)	Tarla	Parcelă	Nr. topo	Observaţii / Referinţe
1	arabil	NU	4.254	32	443	-	diferenta de suprafata se regaseste la ID 2488; in act se regaseste tarla 33

Lungime Segmente
1) Valorile lungimilor segmentelor sunt obţinute din proiecţie în plan.

Punct început	X / Y	Punct sfârşit	X / Y	Lungime segment (** (m)
1	487.163,04 339.816,868	2	487.133,738 339.856,295	49.123
2	487.133,738 339.856,295	3	487.131,613 339.694,178	162.131
3	487.131,613 339.694,178	4	487.161,424 339.693,649	29.816

Punct început	X / Y	Punct sfârşit	X / Y	Lungime segment (** (m)
4	487.161,424 339.693,649	1	487.163,04 339.816,868	123.23

** Lungimile segmentelor sunt determinate în planul de proiecţie Stereo 70 şi sunt rotunjite la 1 milimetru.
*** Distanţa dintre puncte este formată din segmente cumulate ce sunt mai mici decât valoarea 1 milimetru.

DATE DESPRE IMOBILUL NR. 2710

Oficiul de Cadastru şi Publicitate Imobiliară ARGES
Biroul de Cadastru şi Publicitate Imobiliară Costesti

A. Partea I. Descrierea imobilului

TEREN Extravilan

Adresa: Jud. Arges

Nr. Crt	Nr cadastral Nr. topografic	Suprafaţa* (mp)	Observaţii / Referinţe
A1		Din acte: 12.500 Masurata: 1.420	Sector cadastral:50 Teren neimprejmuit;

B. Partea II. Proprietari şi acte

Inscrieri privitoare la dreptul de proprietate şi alte drepturi reale		Referinţe
2957 / 02/03/2018		
Act Notarial nr. 333, din 10/10/2014 emis de Notar Public Carmen Grecu (act administrativ nr 419 din 31.01.2018, emis de Primaria Comunei Stolnici;act administrativ nr 420 din 01.02.2018, emis de Primaria Comunei Stolnici);		
B1	Intabulare, drept de PROPRIETATEbun propriu, dobandit prin Succesiune, cota actuala 1/2, cota initiala 1/2	A1
	1) **MANEA C NICOLAE**	
	OBSERVATII: înscriere provenita din CF81754	
14791 / 22/06/2018		
Act Notarial nr. 1913, din 21/06/2018 emis de Pristavu ALEXANDRA ŞTEFANIA;		
B3	Intabulare, drept de PROPRIETATEbun propriu, dobandit prin Iesire Din Indiviziune, cota actuala 1/2, cota initiala 1/2	A1
	1) **MANEA C NICOLAE**	
	OBSERVATII: înscriere provenita din CF81754	

C. Partea III. SARCINI .

Inscrieri privind dezmembramintele dreptului de proprietate, drepturi reale de garanţie şi sarcini	Referinţe
NU SUNT	

Anexa Nr. 1 La Partea I

Teren

Nr cadastral	Suprafaţa (mp)*	Observaţii / Referinţe
	Din acte: 12.500 Masurata: 1.420	

* Suprafaţa este determinată in planul de proiecţie Stereo 70.

DETALII LINIARE IMOBIL

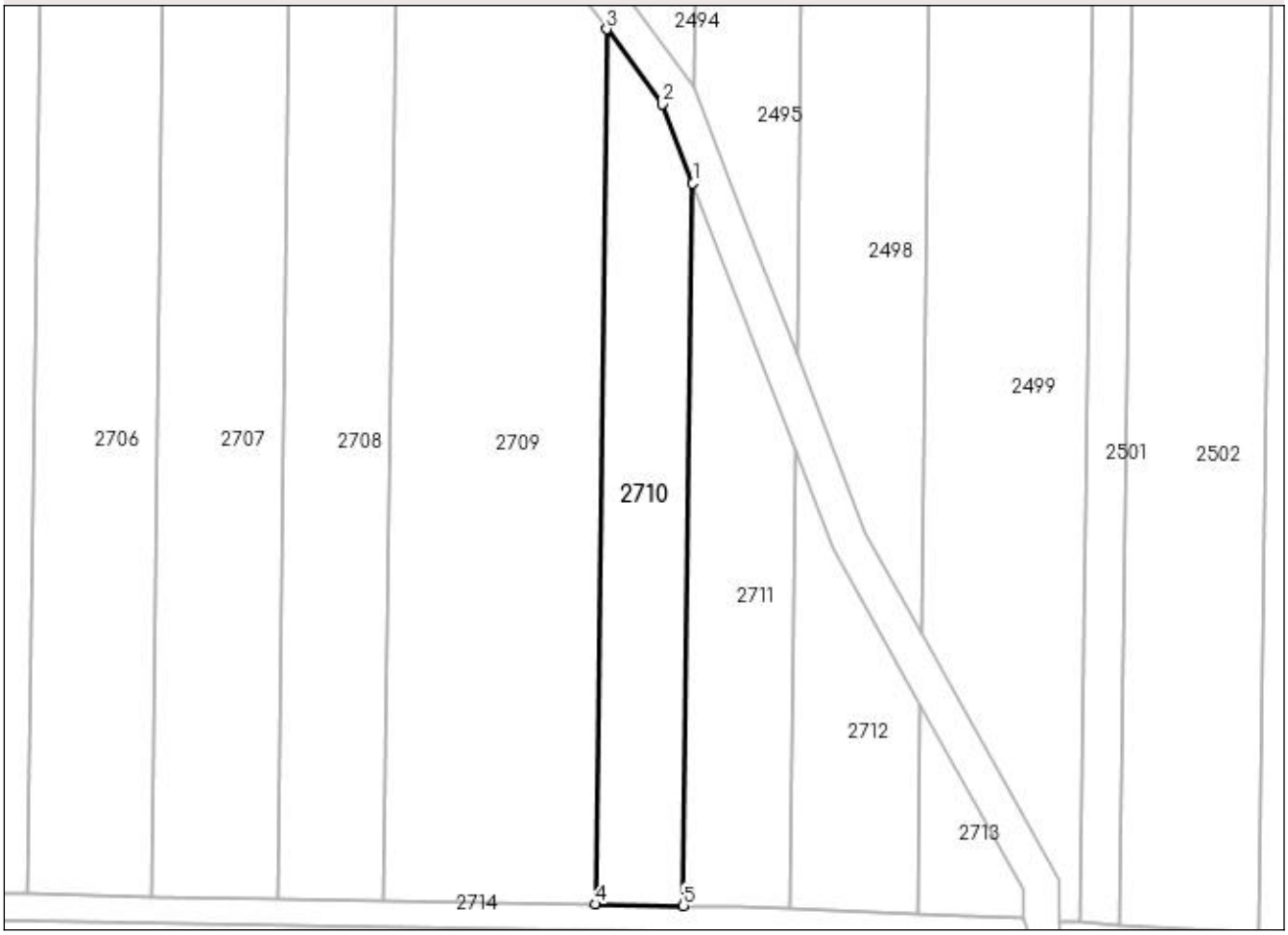

Date referitoare la teren

Crt	Categorie folosinţă	Intra vilan	Suprafaţa (mp)	Tarla	Parcelă	Nr. topo	Observaţii / Referinţe
1	arabil	NU	1.420	32	443	-	diferenta de suprafata se regaseste la ID 2494-CF81754

Lungime Segmente
1) Valorile lungimilor segmentelor sunt obţinute din proiecţie în plan.

Punct început	X / Y	Punct sfârşit	X / Y	Lungime segment (** (m)
1	487.175,191 339.795,135	2	487.170,895 339.806,299	11.962
2	487.170,895 339.806,299	3	487.163,04 339.816,868	13.168
3	487.163,04 339.816,868	4	487.161,424 339.693,649	123.23
4	487.161,424 339.693,649	5	487.173,858 339.693,429	12.436
5	487.173,858 339.693,429	1	487.175,191 339.795,135	101.715

** Lungimile segmentelor sunt determinate în planul de proiecţie Stereo 70 şi sunt rotunjite la 1 milimetru.
*** Distanţa dintre puncte este formată din segmente cumulate ce sunt mai mici decât valoarea 1 milimetru.

DATE DESPRE IMOBILUL NR. 2711

Oficiul de Cadastru şi Publicitate Imobiliară ARGES
Biroul de Cadastru şi Publicitate Imobiliară Costesti

A. Partea I. Descrierea imobilului

TEREN Extravilan

Adresa: Jud. Arges

Nr. Crt	Nr cadastral Nr. topografic	Suprafaţa* (mp)	Observaţii / Referinţe
A1		Din acte: 15.000 Masurata: 1.245	Sector cadastral:50 Teren neimprejmuit;

B. Partea II. Proprietari şi acte

Inscrieri privitoare la dreptul de proprietate şi alte drepturi reale		Referinţe
/		
Act Administrativ nr. 35343, din 07/02/1994 emis de CJPSDPAT ARGES (certificat de deces nr 25 din data de 17.05.2010 eliberat de primaria comunei stolnici);		
B1	Intabulare, drept de PROPRIETATE, dobandit prin Reconstituire, cota actuala 1/1, cota initiala 1/1	A1
	1) **APOSTU I ION** DEFUNCT:Da	

C. Partea III. SARCINI .

Inscrieri privind dezmembramintele dreptului de proprietate, drepturi reale de garanţie şi sarcini	Referinţe
NU SUNT	

Anexa Nr. 1 La Partea I

Teren

Nr cadastral	Suprafaţa (mp)*	Observaţii / Referinţe
	Din acte: 15.000 Masurata: 1.245	

* Suprafaţa este determinată in planul de proiecţie Stereo 70.

DETALII LINIARE IMOBIL

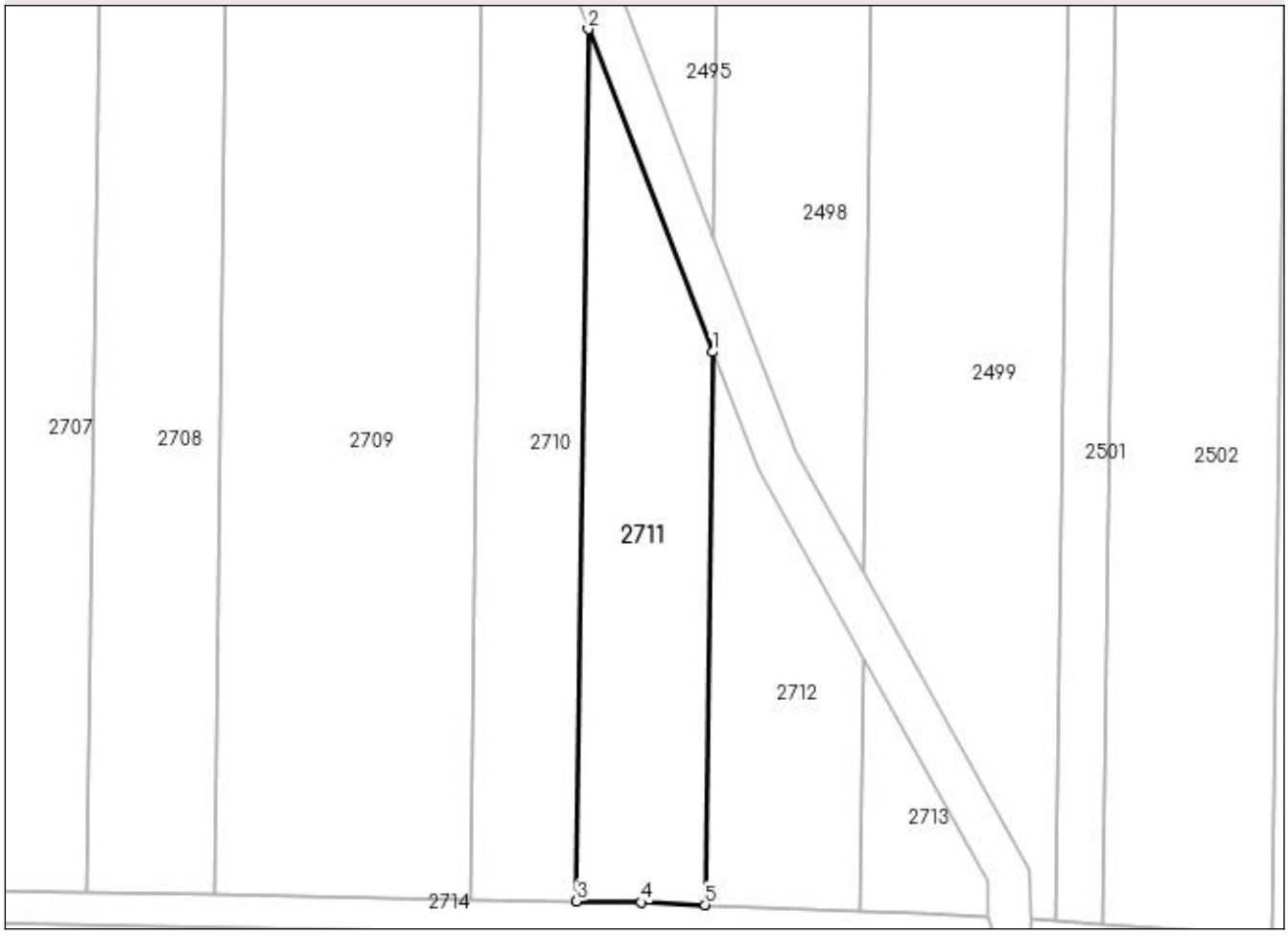

Date referitoare la teren

Crt	Categorie folosinţă	Intra vilan	Suprafaţa (mp)	Tarla	Parcelă	Nr. topo	Observaţii / Referinţe
1	arabil	NU	1.245	32	443	-	diferenta de suprafata se regaseste la ID2495

Lungime Segmente
1) Valorile lungimilor segmentelor sunt obţinute din proiecţie în plan.

Punct început	X / Y	Punct sfârşit	X / Y	Lungime segment (** (m)
1	487.189,684 339.757,477	2	487.175,191 339.795,135	40.351
2	487.175,191 339.795,135	3	487.173,858 339.693,429	101.715
3	487.173,858 339.693,429	4	487.181,387 339.693,295	7.53
4	487.181,387 339.693,295	5	487.188,839 339.693,01	7.457

Punct început	X / Y	Punct sfârşit	X / Y	Lungime segment (** (m)
5	487.188,839 339.693,01	1	487.189,684 339.757,477	64.473

** Lungimile segmentelor sunt determinate în planul de proiecţie Stereo 70 şi sunt rotunjite la 1 milimetru.
*** Distanţa dintre puncte este formată din segmente cumulate ce sunt mai mici decât valoarea 1 milimetru.

DATE DESPRE IMOBILUL NR. 2712

Oficiul de Cadastru şi Publicitate Imobiliară ARGES
Biroul de Cadastru şi Publicitate Imobiliară Costesti

A. Partea I. Descrierea imobilului

TEREN Extravilan

Adresa: Jud. Arges

Nr. Crt	Nr cadastral Nr. topografic	Suprafaţa* (mp)	Observaţii / Referinţe
A1		Din acte: 18.100 Masurata: 821	Sector cadastral:50 Teren neimprejmuit;

B. Partea II. Proprietari şi acte

Inscrieri privitoare la dreptul de proprietate şi alte drepturi reale		Referinţe
/		
Act Administrativ nr. 37828, din 03/03/1994 emis de CJPSDPAT ARGES (certificat de deces nr 65 din data de 18.12.2008 eliberat de primaria comunei Stolnici);		
B1	Intabulare, drept de PROPRIETATE, dobandit prin Reconstituire, cota actuala 1/1, cota initiala 1/1	A1
	1) **OPREA SEVASTIȚA** DEFUNCT:Da 2) **FLOREA ELENA**, lipsă CNP 3) **STANCU ION**, lipsă CNP	

C. Partea III. SARCINI .

Inscrieri privind dezmembramintele dreptului de proprietate, drepturi reale de garanţie şi sarcini	Referinţe
NU SUNT	

Anexa Nr. 1 La Partea I

Teren

Nr cadastral	Suprafaţa (mp)*	Observaţii / Referinţe
	Din acte: 18.100 Masurata: 821	

* Suprafaţa este determinată in planul de proiecţie Stereo 70.

DETALII LINIARE IMOBIL

Date referitoare la teren

Crt	Categorie folosinţă	Intra vilan	Suprafaţa (mp)	Tarla	Parcelă	Nr. topo	Observaţii / Referinţe
1	arabil	NU	821	32	443	-	diferenta de suprafata se regaseste la ID 2498

Lungime Segmente
1) Valorile lungimilor segmentelor sunt obţinute din proiecţie în plan.

Punct început	X / Y	Punct sfârşit	X / Y	Lungime segment (** (m)
1	487.207,259 339.721,733	2	487.194,957 339.743,776	25.243
2	487.194,957 339.743,776	3	487.189,684 339.757,477	14.681
3	487.189,684 339.757,477	4	487.188,839 339.693,01	64.473
4	487.188,839 339.693,01	5	487.206,874 339.692,321	18.048

Punct început	X / Y	Punct sfârşit	X / Y	Lungime segment (** (m)
5	487.206,874 339.692,321	1	487.207,259 339.721,733	29.415

** Lungimile segmentelor sunt determinate în planul de proiecţie Stereo 70 şi sunt rotunjite la 1 milimetru.
*** Distanţa dintre puncte este formată din segmente cumulate ce sunt mai mici decât valoarea 1 milimetru.

DATE DESPRE IMOBILUL NR. 2713

Oficiul de Cadastru şi Publicitate Imobiliară ARGES
Biroul de Cadastru şi Publicitate Imobiliară Costesti

A. Partea I. Descrierea imobilului

TEREN Extravilan

Adresa: Jud. Arges

Nr. Crt	Nr cadastral Nr. topografic	Suprafaţa* (mp)	Observaţii / Referinţe
A1		Din acte: 23.000 Masurata: 249	Sector cadastral:50 Teren neimprejmuit;

B. Partea II. Proprietari şi acte

Inscrieri privitoare la dreptul de proprietate şi alte drepturi reale		Referinţe
/		
Act Administrativ nr. 49726, din 22/07/1994 emis de CJPSDPAT ARGES;		
B1	Intabulare, drept de PROPRIETATE, dobandit prin Reconstituire, cota actuala 1/1, cota initiala 1/1	A1
	1) **FLOREA M MARIA**, lipsă CNP	

C. Partea III. SARCINI .

Inscrieri privind dezmembramintele dreptului de proprietate, drepturi reale de garanţie şi sarcini	Referinţe
NU SUNT	

Anexa Nr. 1 La Partea I

Teren

Nr cadastral	Suprafaţa (mp)*	Observaţii / Referinţe
	Din acte: 23.000 Masurata: 249	

* Suprafaţa este determinată in planul de proiecţie Stereo 70.

DETALII LINIARE IMOBIL

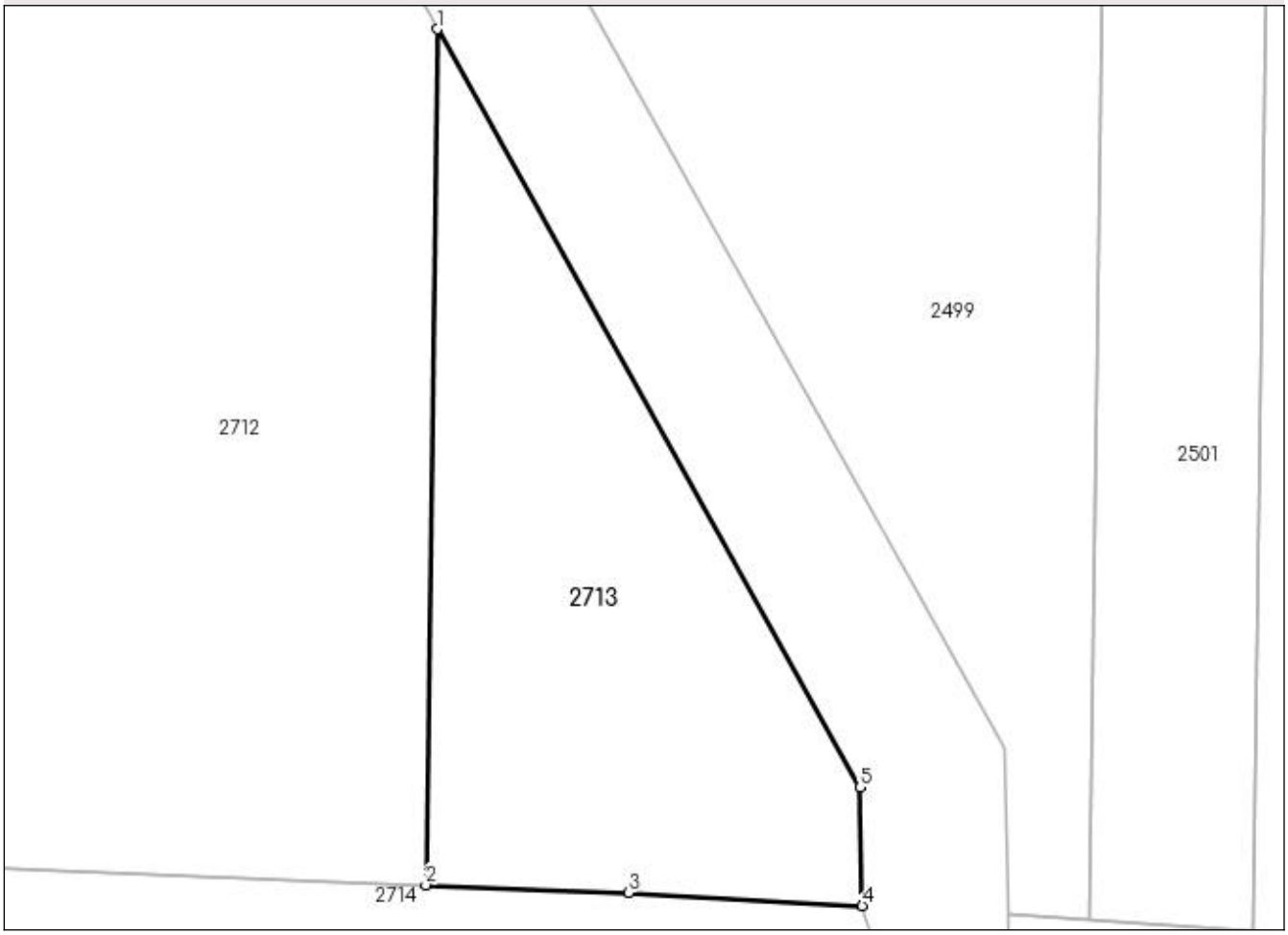

Date referitoare la teren

Crt	Categorie folosinţă	Intra vilan	Suprafaţa (mp)	Tarla	Parcelă	Nr. topo	Observaţii / Referinţe
1	arabil	NU	249	32	443	-	diferenta de suprafata se regaseste la ID 2499

Lungime Segmente
1) Valorile lungimilor segmentelor sunt obţinute din proiecţie în plan.

Punct început	X / Y	Punct sfârşit	X / Y	Lungime segment (** (m)
1	487.207,259 339.721,733	2	487.206,874 339.692,321	29.415
2	487.206,874 339.692,321	3	487.213,842 339.692,054	6.973
3	487.213,842 339.692,054	4	487.221,881 339.691,605	8.052
4	487.221,881 339.691,605	5	487.221,8 339.695,677	4.073
5	487.221,8 339.695,677	1	487.207,259 339.721,733	29.839

** Lungimile segmentelor sunt determinate în planul de proiecţie Stereo 70 şi sunt rotunjite la 1 milimetru.
*** Distanţa dintre puncte este formată din segmente cumulate ce sunt mai mici decât valoarea 1 milimetru.

DATE DESPRE IMOBILUL NR. 2714

Oficiul de Cadastru şi Publicitate Imobiliară ARGES
Biroul de Cadastru şi Publicitate Imobiliară Costesti

A. Partea I. Descrierea imobilului

TEREN Extravilan

Adresa: Jud. Arges

Nr. Crt	Nr cadastral Nr. topografic	Suprafaţa* (mp)	Observaţii / Referinţe
A1		1.878	Sector cadastral:50 Teren neimprejmuit;

B. Partea II. Proprietari şi acte

Inscrieri privitoare la dreptul de proprietate şi alte drepturi reale		Referinţe
/		
Act Administrativ nr. 52, din 26/07/2023 emis de CONSILIUL LOCAL STOLNICI;		
B1	Intabulare, drept de PROPRIETATE, dobandit prin Lege, cota actuala 1/1, cota initiala 1/1	A1
	1) **COMUNA STOLNICI**, CIF:4469493, Domeniul public	

C. Partea III. SARCINI .

Inscrieri privind dezmembramintele dreptului de proprietate, drepturi reale de garanţie şi sarcini	Referinţe
NU SUNT	

Anexa Nr. 1 La Partea I

Teren

Nr cadastral	Suprafaţa (mp)*	Observaţii / Referinţe
	1.878	

* Suprafaţa este determinată in planul de proiecţie Stereo 70.

DETALII LINIARE IMOBIL



Date referitoare la teren

Crt	Categorie folosinţă	Intra vilan	Suprafaţa (mp)	Tarla	Parcelă	Nr. topo	Observaţii / Referinţe
1	drum	NU	1.878	32	444	-	

Lungime Segmente

1) Valorile lungimilor segmentelor sunt obţinute din proiecţie în plan.

Punct început	X / Y	Punct sfârşit	X / Y	Lungime segment (** (m)
1	487.098,825 339.694,759	2	487.081,455 339.695,068	17.373
3	487.071,543 339.695,243	4	487.061,632 339.695,419	9.913
5	487.027,937 339.696,017	6	487.010,099 339.696,333	17.841
7	486.981,244 339.696,845	8	486.973,325 339.696,986	7.92
9	486.934,736 339.697,67	10	486.930,789 339.697,74	3.948

Punct început	X / Y	Punct sfârşit	X / Y	Lungime segment (** (m)
2	487.081,455 339.695,068	3	487.071,543 339.695,243	9.914
4	487.061,632 339.695,419	5	487.027,937 339.696,017	33.7
6	487.010,099 339.696,333	7	486.981,244 339.696,845	28.86
8	486.973,325 339.696,986	9	486.934,736 339.697,67	38.595
10	486.930,789 339.697,74	11	486.904,753 339.698,472	26.046

Punct început	X / Y	Punct sfârşit	X / Y	Lungime segment (** (m)
11	486.904,753 339.698,472	12	486.895,246 339.698,739	9.511
13	486.885,755 339.699,006	14	486.880,762 339.699,147	4.995
15	486.875,768 339.699,287	16	486.859,164 339.699,754	16.611
17	486.854,16 339.699,894	18	486.842,147 339.700,232	12.018
19	486.832,133 339.700,514	20	486.822,104 339.700,796	10.033
21	486.801,879 339.701,364	22	486.791,943 339.701,643	9.94
23	486.770,316 339.702,251	24	486.764,262 339.702,422	6.056
25	486.744,094 339.702,989	26	486.744,218 339.698,983	4.008
27	486.930,684 339.693,757	28	487.181,261 339.689,503	250.613
29	487.213,63 339.688,18	30	487.223,156 339.687,824	9.533
31	487.221,881 339.691,605	32	487.213,842 339.692,054	8.052
33	487.206,874 339.692,321	34	487.188,839 339.693,01	18.048
35	487.181,387 339.693,295	36	487.173,858 339.693,429	7.53
37	487.161,424 339.693,649	38	487.131,613 339.694,178	29.816
39	487.116,707 339.694,442	1	487.098,825 339.694,759	17.885

Punct început	X / Y	Punct sfârşit	X / Y	Lungime segment (** (m)
12	486.895,246 339.698,739	13	486.885,755 339.699,006	9.495
14	486.880,762 339.699,147	15	486.875,768 339.699,287	4.996
16	486.859,164 339.699,754	17	486.854,16 339.699,894	5.006
18	486.842,147 339.700,232	19	486.832,133 339.700,514	10.018
20	486.822,104 339.700,796	21	486.801,879 339.701,364	20.233
22	486.791,943 339.701,643	23	486.770,316 339.702,251	21.636
24	486.764,262 339.702,422	25	486.744,094 339.702,989	20.176
26	486.744,218 339.698,983	27	486.930,684 339.693,757	186.539
28	487.181,261 339.689,503	29	487.213,63 339.688,18	32.396
30	487.223,156 339.687,824	31	487.221,881 339.691,605	3.99
32	487.213,842 339.692,054	33	487.206,874 339.692,321	6.973
34	487.188,839 339.693,01	35	487.181,387 339.693,295	7.457
36	487.173,858 339.693,429	37	487.161,424 339.693,649	12.436
38	487.131,613 339.694,178	39	487.116,707 339.694,442	14.908

** Lungimile segmentelor sunt determinate în planul de proiecţie Stereo 70 şi sunt rotunjite la 1 milimetru.
*** Distanţa dintre puncte este formată din segmente cumulate ce sunt mai mici decât valoarea 1 milimetru.

DATE DESPRE IMOBILUL NR. 2715

Oficiul de Cadastru şi Publicitate Imobiliară ARGES
Biroul de Cadastru şi Publicitate Imobiliară Costesti

A. Partea I. Descrierea imobilului

TEREN Extravilan

Adresa: Jud. Arges

Nr. Crt	Nr cadastral Nr. topografic	Suprafaţa* (mp)	Observaţii / Referinţe
A1		Din acte: 15.000 Masurata: 12.428	Sector cadastral:50 Teren neimprejmuit;

B. Partea II. Proprietari şi acte

Inscrieri privitoare la dreptul de proprietate şi alte drepturi reale		Referinţe
/		
Act Administrativ nr. 58945, din 03/01/1995 emis de CJPSDPAT ARGES;		
B1	Intabulare, drept de PROPRIETATE, dobandit prin Reconstituire, cota actuala 1/1, cota initiala 1/1	A1
	1) **STANCU A DIDINA**, lipsă CNP 2) **CONSTANTIN MARIN**, lipsă CNP 3) **NISTOROAIA DUMITRU**, lipsă CNP 4) **GHIONEA MARIA**, lipsă CNP	

C. Partea III. SARCINI .

Inscrieri privind dezmembramintele dreptului de proprietate, drepturi reale de garanţie şi sarcini	Referinţe
NU SUNT	

Anexa Nr. 1 La Partea I

Teren

Nr cadastral	Suprafaţa (mp)*	Observaţii / Referinţe
	Din acte: 15.000 Masurata: 12.428	

* Suprafaţa este determinată in planul de proiecţie Stereo 70.

DETALII LINIARE IMOBIL

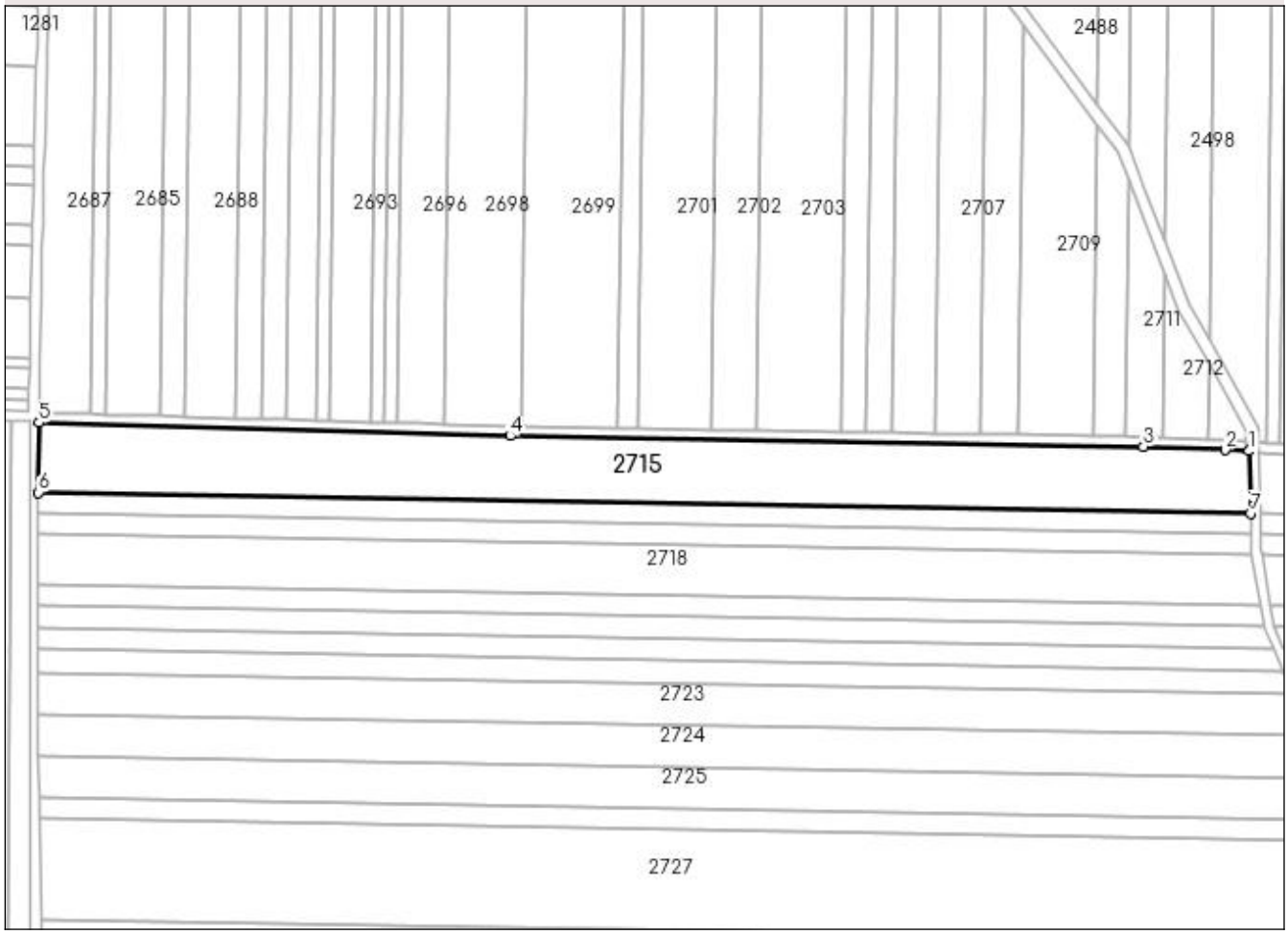

Date referitoare la teren

Crt	Categorie folosinţă	Intra vilan	Suprafaţa (mp)	Tarla	Parcelă	Nr. topo	Observaţii / Referinţe
1	arabil	NU	12.428	33	447	-	diferenta de suprafata se regaseste la ID 2566

Lungime Segmente
1) Valorile lungimilor segmentelor sunt obţinute din proiecţie în plan.

Punct început	X / Y	Punct sfârşit	X / Y	Lungime segment (** (m)
1	487.223,156 339.687,824	2	487.213,63 339.688,18	9.533
2	487.213,63 339.688,18	3	487.181,261 339.689,503	32.396
3	487.181,261 339.689,503	4	486.930,684 339.693,757	250.613
4	486.930,684 339.693,757	5	486.744,218 339.698,983	186.539

Punct început	X / Y	Punct sfârşit	X / Y	Lungime segment (** (m)
5	486.744,218 339.698,983	6	486.744,053 339.671,351	27.632
6	486.744,053 339.671,351	7	487.223,646 339.663,209	479.662
7	487.223,646 339.663,209	1	487.223,156 339.687,824	24.62

** Lungimile segmentelor sunt determinate în planul de proiecţie Stereo 70 şi sunt rotunjite la 1 milimetru.
*** Distanţa dintre puncte este formată din segmente cumulate ce sunt mai mici decât valoarea 1 milimetru.

DATE DESPRE IMOBILUL NR. 2716

Oficiul de Cadastru şi Publicitate Imobiliară ARGES
Biroul de Cadastru şi Publicitate Imobiliară Costesti

A. Partea I. Descrierea imobilului

TEREN Extravilan

Adresa: Jud. Arges

Nr. Crt	Nr cadastral Nr. topografic	Suprafaţa* (mp)	Observaţii / Referinţe
A1		Din acte: 5.000 Masurata: 3.967	Sector cadastral:50 Teren neimprejmuit;

B. Partea II. Proprietari şi acte

Inscrieri privitoare la dreptul de proprietate şi alte drepturi reale		Referinţe
/		
Act Notarial nr. 242, din 22/04/2003 emis de BNP DANCIU ILIE;		
B1	Intabulare, drept de PROPRIETATEbun propriu , dobandit prin Iesire Din Indiviziune, cota actuala 1/1, cota initiala 1/1	A1
	1) **DINA DUMITRU**	

C. Partea III. SARCINI .

Inscrieri privind dezmembramintele dreptului de proprietate, drepturi reale de garanţie şi sarcini	Referinţe
NU SUNT	

Anexa Nr. 1 La Partea I

Teren

Nr cadastral	Suprafaţa (mp)*	Observaţii / Referinţe
	Din acte: 5.000 Masurata: 3.967	

* Suprafaţa este determinată in planul de proiecţie Stereo 70.

DETALII LINIARE IMOBIL

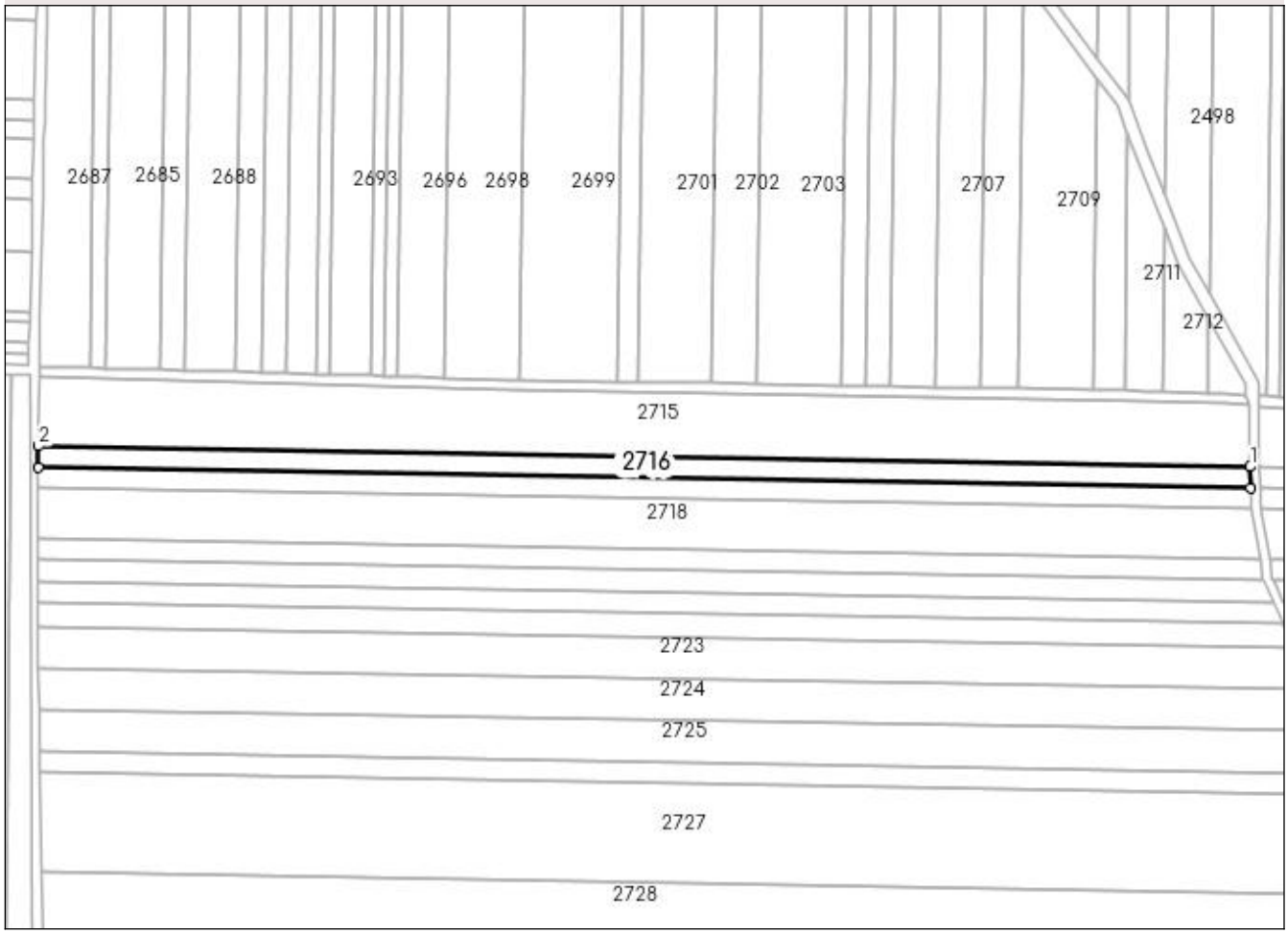

Date referitoare la teren

Crt	Categorie folosinţă	Intra vilan	Suprafaţa (mp)	Tarla	Parcelă	Nr. topo	Observaţii / Referinţe
1	arabil	NU	3.967	33	447	-	diferenta de suprafata se regaseste la ID 2569

Lungime Segmente
1) Valorile lungimilor segmentelor sunt obţinute din proiecţie în plan.

Punct început	X / Y	Punct sfârşit	X / Y	Lungime segment (** (m)
1	487.223,646 339.663,209	2	486.744,053 339.671,351	479.662
2	486.744,053 339.671,351	3	486.744,003 339.663,082	8.269
3	486.744,003 339.663,082	4	487.223,81 339.654,936	479.876
4	487.223,81 339.654,936	1	487.223,646 339.663,209	8.275

** Lungimile segmentelor sunt determinate în planul de proiecţie Stereo 70 şi sunt rotunjite la 1 milimetru.
*** Distanţa dintre puncte este formată din segmente cumulate ce sunt mai mici decât valoarea 1 milimetru.

DATE DESPRE IMOBILUL NR. 2717

Oficiul de Cadastru şi Publicitate Imobiliară ARGES
Biroul de Cadastru şi Publicitate Imobiliară Costesti

A. Partea I. Descrierea imobilului

TEREN Extravilan

Adresa: Jud. Arges

Nr. Crt	Nr cadastral Nr. topografic	Suprafaţa* (mp)	Observaţii / Referinţe
A1		Din acte: 5.000 Masurata: 3.968	Sector cadastral:50 Teren neimprejmuit;

B. Partea II. Proprietari şi acte

Inscrieri privitoare la dreptul de proprietate şi alte drepturi reale		Referinţe
/		
Act Administrativ nr. 96491, din 23/05/1997 emis de CJPSDPAT ARGES;		
B1	Intabulare, drept de PROPRIETATE, dobandit prin Reconstituire, cota actuala 1/1, cota initiala 1/1	A1
	1) **DINA GH MARIN**	

C. Partea III. SARCINI .

Inscrieri privind dezmembramintele dreptului de proprietate, drepturi reale de garanţie şi sarcini	Referinţe
NU SUNT	

Anexa Nr. 1 La Partea I

Teren

Nr cadastral	Suprafaţa (mp)*	Observaţii / Referinţe
	Din acte: 5.000 Masurata: 3.968	

* Suprafaţa este determinată in planul de proiecţie Stereo 70.

DETALII LINIARE IMOBIL

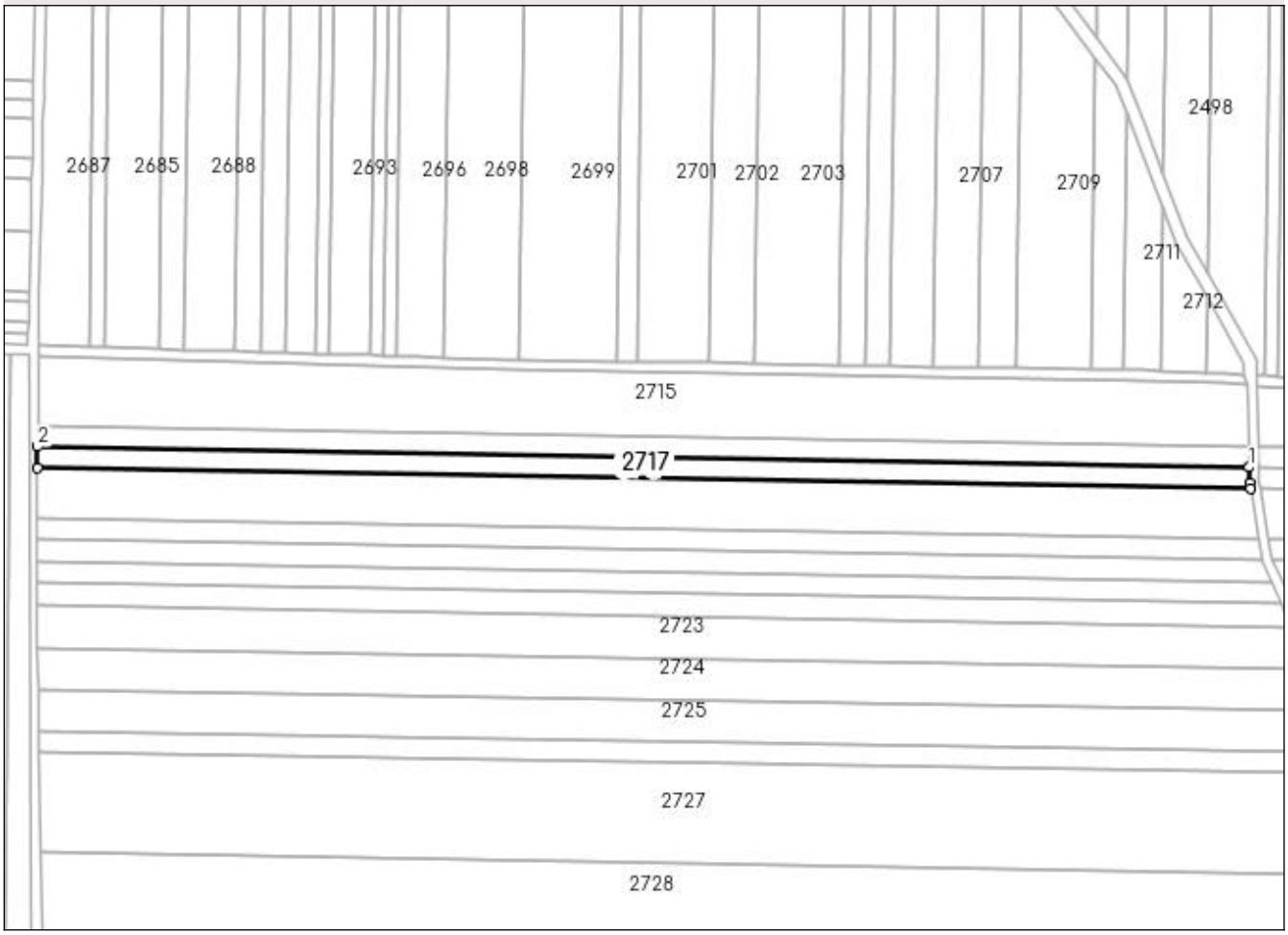

Date referitoare la teren

Crt	Categorie folosinţă	Intra vilan	Suprafaţa (mp)	Tarla	Parcelă	Nr. topo	Observaţii / Referinţe
1	arabil	NU	3.968	33	447	-	diferenta de suprafata se regaseste la ID 2571

Lungime Segmente
1) Valorile lungimilor segmentelor sunt obţinute din proiecţie în plan.

Punct început	X / Y	Punct sfârşit	X / Y	Lungime segment (** (m)
1	487.223,81 339.654,936	2	486.744,003 339.663,082	479.876
2	486.744,003 339.663,082	3	486.743,954 339.654,815	8.267
3	486.743,954 339.654,815	4	487.224,27 339.646,66	480.385
4	487.224,27 339.646,66	5	487.223,934 339.648,73	2.097

Punct început	X / Y	Punct sfârşit	X / Y	Lungime segment (** (m)
5	487.223,934 339.648,73	1	487.223,81 339.654,936	6.207

** Lungimile segmentelor sunt determinate în planul de proiecţie Stereo 70 şi sunt rotunjite la 1 milimetru.
*** Distanţa dintre puncte este formată din segmente cumulate ce sunt mai mici decât valoarea 1 milimetru.

DATE DESPRE IMOBILUL NR. 2718

Oficiul de Cadastru şi Publicitate Imobiliară ARGES
Biroul de Cadastru şi Publicitate Imobiliară Costesti

A. Partea I. Descrierea imobilului

TEREN Extravilan

Adresa: Jud. Arges

Nr. Crt	Nr cadastral Nr. topografic	Suprafaţa* (mp)	Observaţii / Referinţe
A1	80611	Din acte: 12.000 Masurata: 9.558	Sector cadastral:50 Teren neimprejmuit;

B. Partea II. Proprietari şi acte

Inscrieri privitoare la dreptul de proprietate şi alte drepturi reale		Referinţe
11046 / 23/11/2012		
Act Administrativ nr. 113503, din 08/01/2002 emis de COMISIA JUDETEANA ARGES (act notarial nr. 3965/05-11-2012 emis de N.P. SIMONESCU DIACONU NICOLAE; act administrativ nr. 6650/08-11-2012 emis de PRIMARIA COMUNEI STOLNICI; act administrativ nr. 6651/08-11-2012 emis de PRIMARIA COMUNEI STOLNICI;);		
B1	Intabulare, drept de PROPRIETATE, dobandit prin Reconstituire, cota actuala 1/1, cota initiala 1/1	A1
	1) **CIUCĂ PETRE**	

C. Partea III. SARCINI .

Inscrieri privind dezmembramintele dreptului de proprietate, drepturi reale de garanţie şi sarcini	Referinţe
NU SUNT	

Anexa Nr. 1 La Partea I

Teren

Nr cadastral	Suprafaţa (mp)*	Observaţii / Referinţe
80611	Din acte: 12.000 Masurata: 9.558	

* Suprafaţa este determinată in planul de proiecţie Stereo 70.

DETALII LINIARE IMOBIL

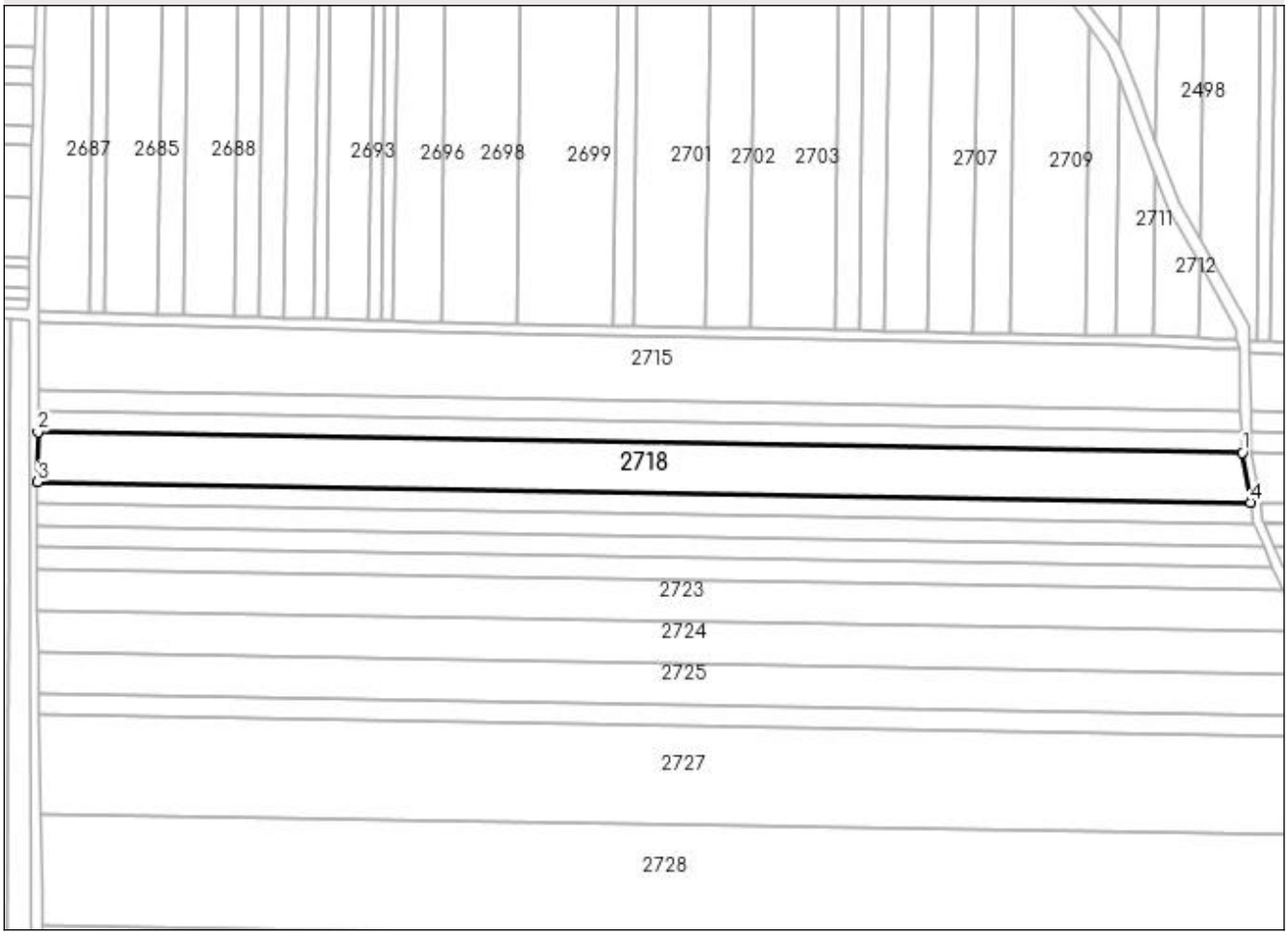

Date referitoare la teren

Crt	Categorie folosinţă	Intra vilan	Suprafaţa (mp)	Tarla	Parcelă	Nr. topo	Observaţii / Referinţe
1	arabil	NU	9.558	33	447	-	diferenta de suprafata se regaseste la ID 2572

Lungime Segmente
1) Valorile lungimilor segmentelor sunt obţinute din proiecţie în plan.

Punct început	X / Y	Punct sfârşit	X / Y	Lungime segment (** (m)
1	487.224,27 339.646,66	2	486.743,954 339.654,815	480.385
2	486.743,954 339.654,815	3	486.743,835 339.634,986	19.829
3	486.743,835 339.634,986	4	487.227,499 339.626,775	483.734
4	487.227,499 339.626,775	1	487.224,27 339.646,66	20.145

** Lungimile segmentelor sunt determinate în planul de proiecţie Stereo 70 şi sunt rotunjite la 1 milimetru.
*** Distanţa dintre puncte este formată din segmente cumulate ce sunt mai mici decât valoarea 1 milimetru.

DATE DESPRE IMOBILUL NR. 2719

Oficiul de Cadastru şi Publicitate Imobiliară ARGES
Biroul de Cadastru şi Publicitate Imobiliară Costesti

A. Partea I. Descrierea imobilului

TEREN Extravilan

Adresa: Jud. Arges, Satul Stolnici , Punctul "Polifronie"

Nr. Crt	Nr cadastral Nr. topografic	Suprafaţa* (mp)	Observaţii / Referinţe
A1	82619	Din acte: 5.000 Masurata: 4.000	Sector cadastral:50 Teren neimprejmuit;

B. Partea II. Proprietari şi acte

Inscrieri privitoare la dreptul de proprietate şi alte drepturi reale		Referinţe
1691 / 27/01/2022		
Act Administrativ nr. 113503, din 08/01/2002 emis de CJPSDPAT ARGES (Act Administrativ nr. 5181, din 28/12/2021 emis de Primaria Comunei Stolnici; Act Administrativ nr. 5183, din 28/12/2021 emis de Primaria Comunei Stolnici;);		
B1	Intabulare, drept de PROPRIETATE, dobandit prin Lege, cota actuala 1/1, cota initiala 1/1	A1
	1) **CIUCĂ PETRE**	

C. Partea III. SARCINI .

Inscrieri privind dezmembramintele dreptului de proprietate, drepturi reale de garanţie şi sarcini	Referinţe
NU SUNT	

Anexa Nr. 1 La Partea I

Teren

Nr cadastral	Suprafaţa (mp)*	Observaţii / Referinţe
82619	Din acte: 5.000 Masurata: 4.000	

* Suprafaţa este determinată in planul de proiecţie Stereo 70.

DETALII LINIARE IMOBIL

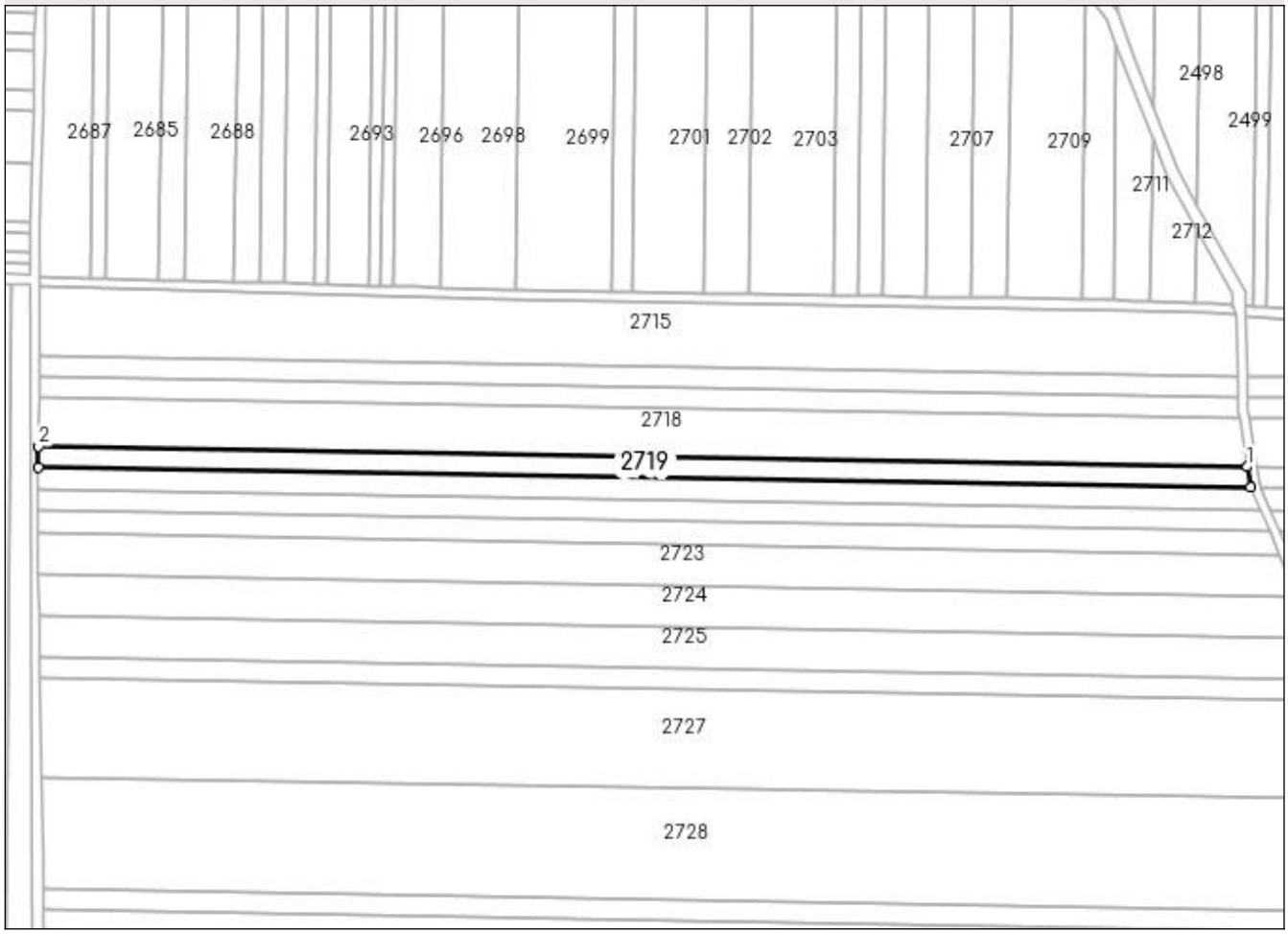

Date referitoare la teren

Crt	Categorie folosinţă	Intra vilan	Suprafaţa (mp)	Tarla	Parcelă	Nr. topo	Observaţii / Referinţe
1	arabil	NU	4.000	33	447	-	diferenta de suprafata se regaseste la ID 2574

Lungime Segmente
1) Valorile lungimilor segmentelor sunt obţinute din proiecţie în plan.

Punct început	X / Y	Punct sfârşit	X / Y	Lungime segment (** (m)
1	487.227,499 339.626,775	2	486.743,835 339.634,986	483.734
2	486.743,835 339.634,986	3	486.743,786 339.626,729	8.257
3	486.743,786 339.626,729	4	487.228,844 339.618,494	485.128
4	487.228,844 339.618,494	1	487.227,499 339.626,775	8.39

** Lungimile segmentelor sunt determinate în planul de proiecţie Stereo 70 şi sunt rotunjite la 1 milimetru.
*** Distanţa dintre puncte este formată din segmente cumulate ce sunt mai mici decât valoarea 1 milimetru.

DATE DESPRE IMOBILUL NR. 2720

Oficiul de Cadastru şi Publicitate Imobiliară ARGES
Biroul de Cadastru şi Publicitate Imobiliară Costesti

A. Partea I. Descrierea imobilului

TEREN Extravilan

Adresa: Jud. Arges

Nr. Crt	Nr cadastral Nr. topografic	Suprafaţa* (mp)	Observaţii / Referinţe
A1	81782	Din acte: 5.517 Masurata: 4.438	Sector cadastral:50 Teren neimprejmuit;

B. Partea II. Proprietari şi acte

Inscrieri privitoare la dreptul de proprietate şi alte drepturi reale		Referinţe
12734 / 14/05/2018		
Hotarare Judecatoreasca nr. 643, din 30/04/2013 emis de JUDECATORIA COSTESTI (act administrativ nr 1110 din 22.03.2018, emis de PRIMARIA STOLNICI);		
B1	Intabulare, drept de PROPRIETATE, dobandit prin Hotarare Judecatoreasca, cota actuala 1/1, cota initiala 1/1	A1
	1) **CIUCĂ PETRE**	

C. Partea III. SARCINI .

Inscrieri privind dezmembramintele dreptului de proprietate, drepturi reale de garanţie şi sarcini	Referinţe
NU SUNT	

Anexa Nr. 1 La Partea I

Teren

Nr cadastral	Suprafaţa (mp)*	Observaţii / Referinţe
81782	Din acte: 5.517 Masurata: 4.438	

* Suprafaţa este determinată in planul de proiecţie Stereo 70.

DETALII LINIARE IMOBIL

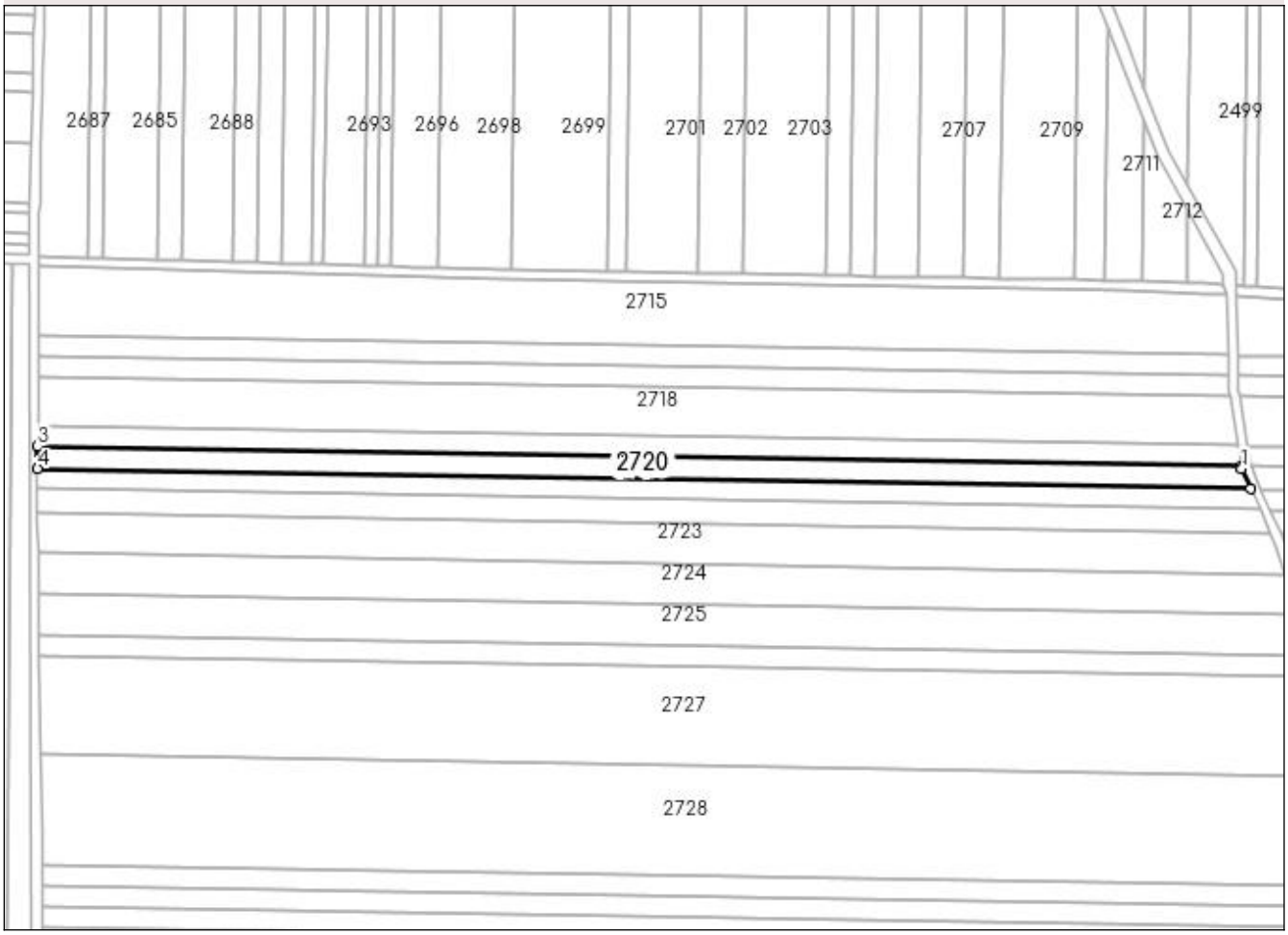

Date referitoare la teren

Crt	Categorie folosinţă	Intra vilan	Suprafaţa (mp)	Tarla	Parcelă	Nr. topo	Observaţii / Referinţe
1	arabil	NU	4.438	33	447	-	diferenta de suprafata se regaseste la ID 2575

Lungime Segmente
1) Valorile lungimilor segmentelor sunt obţinute din proiecţie în plan.

Punct început	X / Y	Punct sfârşit	X / Y	Lungime segment (** (m)
1	487.229,057 339.617,568	2	487.228,844 339.618,494	0.95
2	487.228,844 339.618,494	3	486.743,786 339.626,729	485.128
3	486.743,786 339.626,729	4	486.743,732 339.617,616	9.113
4	486.743,732 339.617,616	5	487.232,682 339.609,315	489.02

Punct început	X / Y	Punct sfârşit	X / Y	Lungime segment (** (m)
5	487.232,682 339.609,315	1	487.229,057 339.617,568	9.014

** Lungimile segmentelor sunt determinate în planul de proiecţie Stereo 70 şi sunt rotunjite la 1 milimetru.
*** Distanţa dintre puncte este formată din segmente cumulate ce sunt mai mici decât valoarea 1 milimetru.

DATE DESPRE IMOBILUL NR. 2721

Oficiul de Cadastru şi Publicitate Imobiliară ARGES
Biroul de Cadastru şi Publicitate Imobiliară Costesti

A. Partea I. Descrierea imobilului

TEREN Extravilan

Adresa: Jud. Arges

Nr. Crt	Nr cadastral Nr. topografic	Suprafaţa* (mp)	Observaţii / Referinţe
A1		Din acte: 5.000 Masurata: 4.054	Sector cadastral:50 Teren neimprejmuit;

B. Partea II. Proprietari şi acte

Inscrieri privitoare la dreptul de proprietate şi alte drepturi reale		Referinţe
/		
Act Notarial nr. 185, din 29/07/2009 emis de BNP GRECU CARMEN;		
B1	Intabulare, drept de PROPRIETATEbun propriu , dobandit prin Succesiune, cota actuala 1/1, cota initiala 1/1	A1
	1) **GIUIU DANIELA-FLORENTINA**	

C. Partea III. SARCINI .

Inscrieri privind dezmembramintele dreptului de proprietate, drepturi reale de garanţie şi sarcini	Referinţe
NU SUNT	

Anexa Nr. 1 La Partea I

Teren

Nr cadastral	Suprafaţa (mp)*	Observaţii / Referinţe
	Din acte: 5.000 Masurata: 4.054	

* Suprafaţa este determinată in planul de proiecţie Stereo 70.

DETALII LINIARE IMOBIL

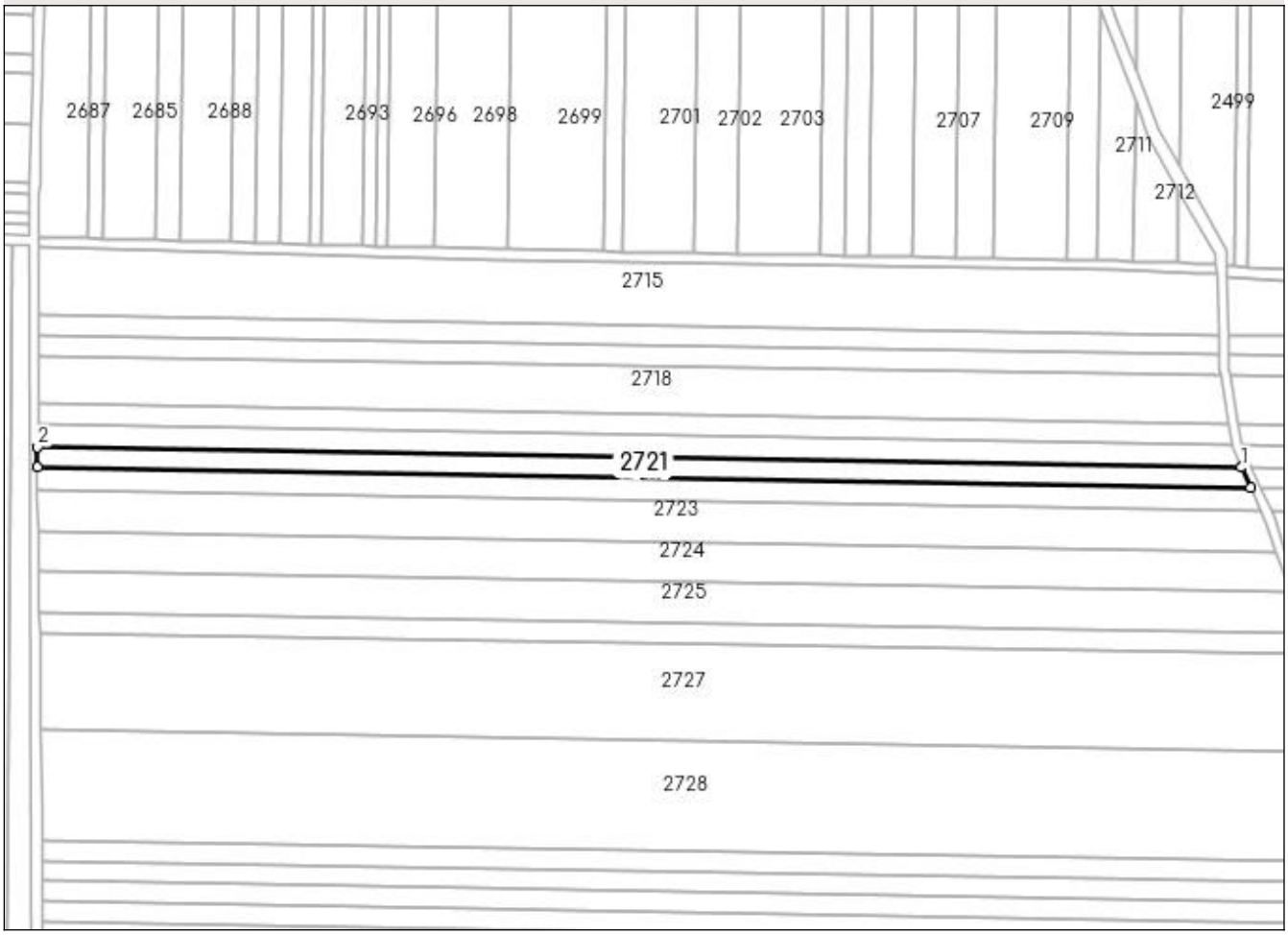

Date referitoare la teren

Crt	Categorie folosinţă	Intra vilan	Suprafaţa (mp)	Tarla	Parcelă	Nr. topo	Observaţii / Referinţe
1	arabil	NU	4.054	33	447	-	diferenta de suprafata se regaseste la ID 2577

Lungime Segmente
1) Valorile lungimilor segmentelor sunt obţinute din proiecţie în plan.

Punct început	X / Y	Punct sfârşit	X / Y	Lungime segment (** (m)
1	487.232,682 339.609,315	2	486.743,732 339.617,616	489.02
2	486.743,732 339.617,616	3	486.743,682 339.609,358	8.258
3	486.743,682 339.609,358	4	487.236,404 339.600,993	492.793
4	487.236,404 339.600,993	1	487.232,682 339.609,315	9.116

** Lungimile segmentelor sunt determinate în planul de proiecţie Stereo 70 şi sunt rotunjite la 1 milimetru.
*** Distanţa dintre puncte este formată din segmente cumulate ce sunt mai mici decât valoarea 1 milimetru.

DATE DESPRE IMOBILUL NR. 2722

Oficiul de Cadastru şi Publicitate Imobiliară ARGES
Biroul de Cadastru şi Publicitate Imobiliară Costesti

A. Partea I. Descrierea imobilului

TEREN Extravilan

Adresa: Jud. Arges

Nr. Crt	Nr cadastral Nr. topografic	Suprafaţa* (mp)	Observaţii / Referinţe
A1		Din acte: 5.580 Masurata: 4.560	Sector cadastral:50 Teren neimprejmuit;

B. Partea II. Proprietari şi acte

Inscrieri privitoare la dreptul de proprietate şi alte drepturi reale		Referinţe
/		
Act Administrativ nr. 63801, din 01/03/1995 emis de CJPSDPAT ARGES;		
B1	Intabulare, drept de PROPRIETATE, dobandit prin Reconstituire, cota actuala 1/1, cota initiala 1/1	A1
	1) **BARBU M CONSTANTIN**	

C. Partea III. SARCINI .

Inscrieri privind dezmembramintele dreptului de proprietate, drepturi reale de garanţie şi sarcini	Referinţe
NU SUNT	

Anexa Nr. 1 La Partea I

Teren

Nr cadastral	Suprafaţa (mp)*	Observaţii / Referinţe
	Din acte: 5.580 Masurata: 4.560	

* Suprafaţa este determinată in planul de proiecţie Stereo 70.

DETALII LINIARE IMOBIL

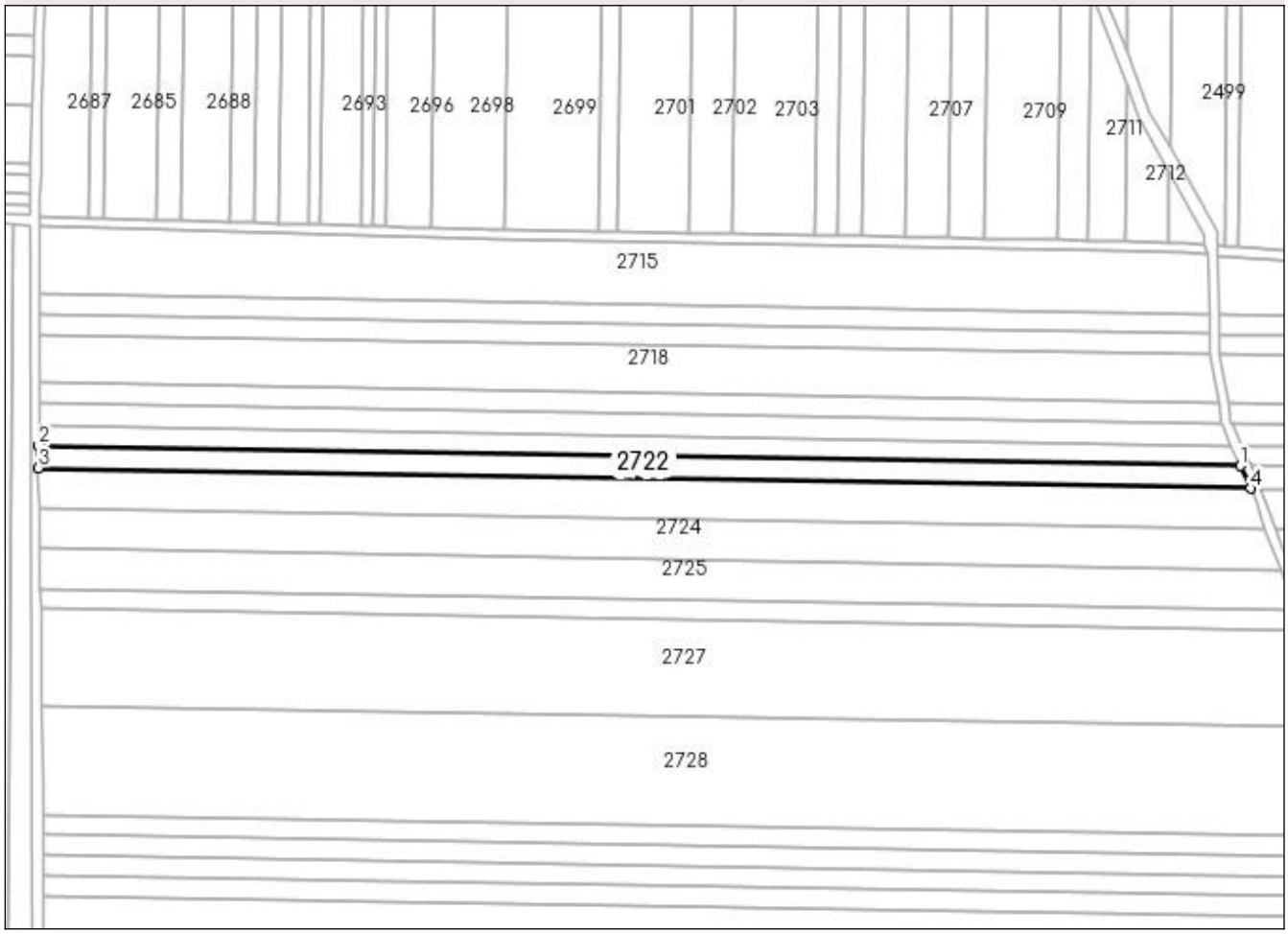

Date referitoare la teren

Crt	Categorie folosinţă	Intra vilan	Suprafaţa (mp)	Tarla	Parcelă	Nr. topo	Observaţii / Referinţe
1	arabil	NU	4.560	33	447	-	diferenta de suprafata se regaseste la ID 2579

Lungime Segmente
1) Valorile lungimilor segmentelor sunt obţinute din proiecţie în plan.

Punct început	X / Y	Punct sfârşit	X / Y	Lungime segment (** (m)
1	487.236,404 339.600,993	2	486.743,682 339.609,358	492.793
2	486.743,682 339.609,358	3	486.743,627 339.600,144	9.214
3	486.743,627 339.600,144	4	487.240,557 339.591,708	497.002
4	487.240,557 339.591,708	1	487.236,404 339.600,993	10.171

** Lungimile segmentelor sunt determinate în planul de proiecţie Stereo 70 şi sunt rotunjite la 1 milimetru.
*** Distanţa dintre puncte este formată din segmente cumulate ce sunt mai mici decât valoarea 1 milimetru.

DATE DESPRE IMOBILUL NR. 2723

Oficiul de Cadastru şi Publicitate Imobiliară ARGES
Biroul de Cadastru şi Publicitate Imobiliară Costesti

A. Partea I. Descrierea imobilului

TEREN Extravilan

Adresa: Jud. Arges, PUNCTUL "POLIFRONIE"

Nr. Crt	Nr cadastral Nr. topografic	Suprafaţa* (mp)	Observaţii / Referinţe
A1	80606	Din acte: 10.000 Masurata: 8.256	Sector cadastral:50 Teren neimprejmuit;

B. Partea II. Proprietari şi acte

Inscrieri privitoare la dreptul de proprietate şi alte drepturi reale		Referinţe
624 / 23/01/2013		
Act Notarial nr. 268, din 18/01/2013 emis de SIMONESCU DIACONU NICOLAE;		
B3	Intabulare, drept de PROPRIETATE, dobandit prin Conventie, cota actuala 1/1, cota initiala 1/1	A1
	1) **CIUCĂ PETRE**, casatorit cu 2) **CIUCĂ MARIA**	

C. Partea III. SARCINI .

Inscrieri privind dezmembramintele dreptului de proprietate, drepturi reale de garanţie şi sarcini	Referinţe
NU SUNT	

Anexa Nr. 1 La Partea I

Teren

Nr cadastral	Suprafaţa (mp)*	Observaţii / Referinţe
80606	Din acte: 10.000 Masurata: 8.256	

* Suprafaţa este determinată in planul de proiecţie Stereo 70.

DETALII LINIARE IMOBIL

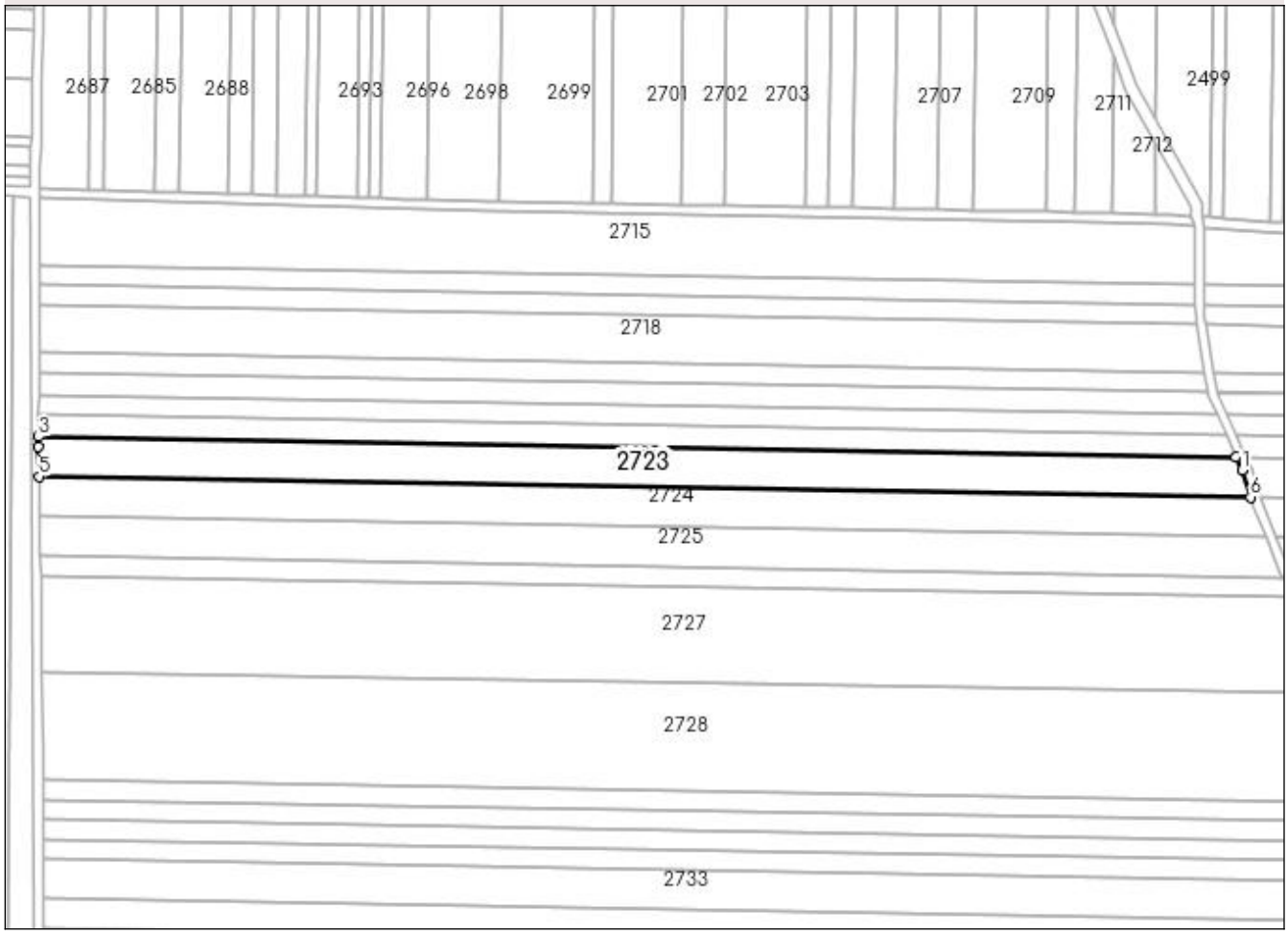

Date referitoare la teren

Crt	Categorie folosinţă	Intra vilan	Suprafaţa (mp)	Tarla	Parcelă	Nr. topo	Observaţii / Referinţe
1	arabil	NU	8.256	33	447	-	diferenta de suprafata se regaseste la ID 2580

Lungime Segmente
1) Valorile lungimilor segmentelor sunt obţinute din proiecţie în plan.

Punct început	X / Y	Punct sfârşit	X / Y	Lungime segment (** (m)
1	487.242,996 339.586,255	2	487.240,557 339.591,708	5.974
2	487.240,557 339.591,708	3	486.743,627 339.600,144	497.002
3	486.743,627 339.600,144	4	486.743,603 339.596,034	4.11
4	486.743,603 339.596,034	5	486.743,819 339.583,633	12.403

Punct început	X / Y	Punct sfârşit	X / Y	Lungime segment (** (m)
5	486.743,819 339.583,633	6	487.246,571 339.575,098	502.824
6	487.246,571 339.575,098	1	487.242,996 339.586,255	11.716

** Lungimile segmentelor sunt determinate în planul de proiecţie Stereo 70 şi sunt rotunjite la 1 milimetru.
*** Distanţa dintre puncte este formată din segmente cumulate ce sunt mai mici decât valoarea 1 milimetru.

DATE DESPRE IMOBILUL NR. 2724

Oficiul de Cadastru şi Publicitate Imobiliară ARGES
Biroul de Cadastru şi Publicitate Imobiliară Costesti

A. Partea I. Descrierea imobilului

TEREN Extravilan

Adresa: Jud. Arges

Nr. Crt	Nr cadastral Nr. topografic	Suprafaţa* (mp)	Observaţii / Referinţe
A1		Din acte: 10.000 Masurata: 8.350	Sector cadastral:50 Teren neimprejmuit;

B. Partea II. Proprietari şi acte

Inscrieri privitoare la dreptul de proprietate şi alte drepturi reale		Referinţe
/		
Act Notarial nr. 308, din 30/07/2013 emis de BN CARMEN GRECU;		
B1	Intabulare, drept de PROPRIETATEbun propriu , dobandit prin Succesiune, cota actuala 1/1, cota initiala 1/1	A1
	1) **STAN EMIL**	

C. Partea III. SARCINI .

Inscrieri privind dezmembramintele dreptului de proprietate, drepturi reale de garanţie şi sarcini	Referinţe
NU SUNT	

Anexa Nr. 1 La Partea I

Teren

Nr cadastral	Suprafaţa (mp)*	Observaţii / Referinţe
	Din acte: 10.000 Masurata: 8.350	

* Suprafaţa este determinată in planul de proiecţie Stereo 70.

DETALII LINIARE IMOBIL

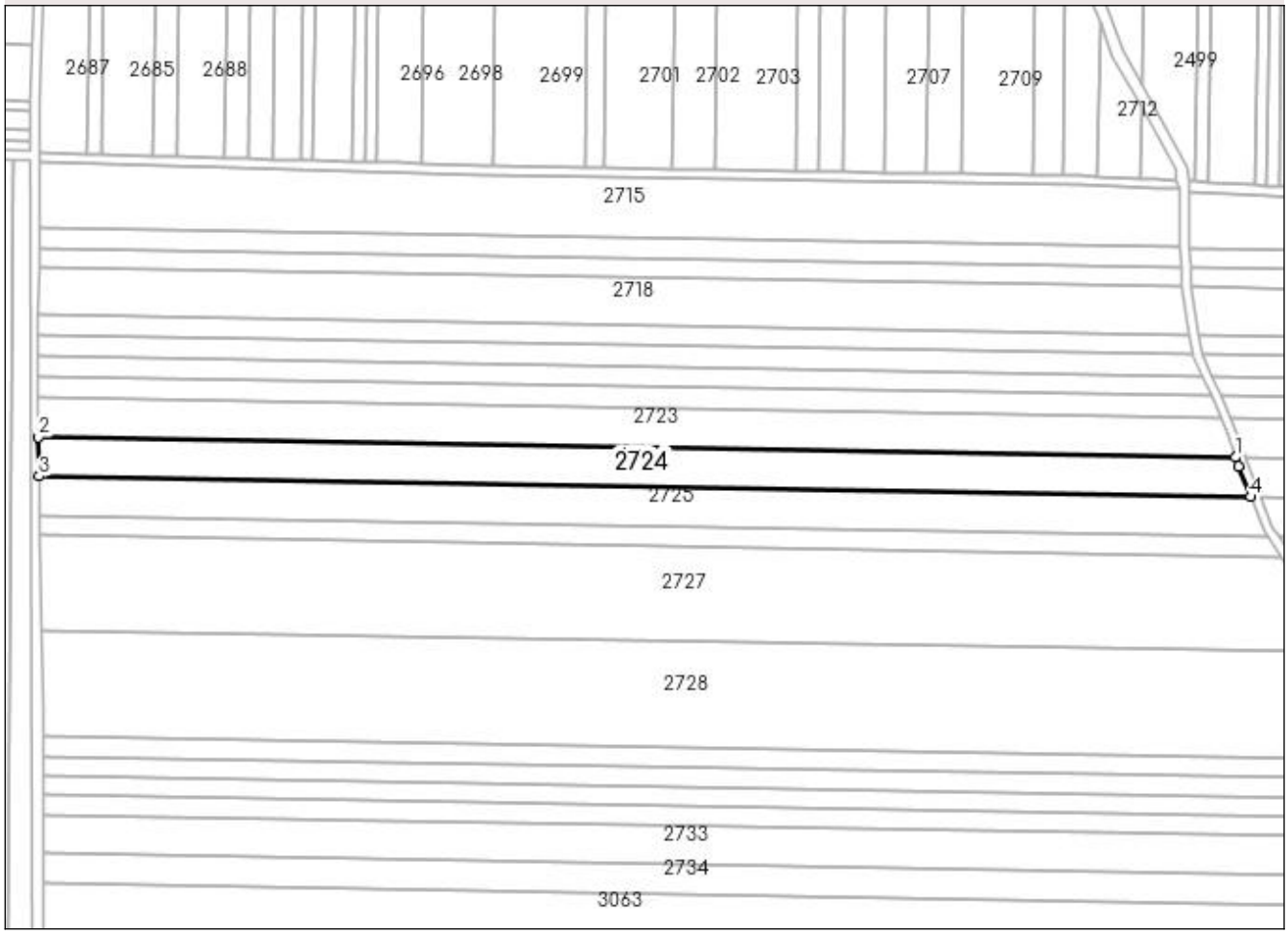

Date referitoare la teren

Crt	Categorie folosinţă	Intra vilan	Suprafaţa (mp)	Tarla	Parcelă	Nr. topo	Observaţii / Referinţe
1	arabil	NU	8.350	33	447	-	diferenta de suprafata se regaseste la ID 2581; in act se regaseste tarla 31, parcela 442

Lungime Segmente

1) Valorile lungimilor segmentelor sunt obţinute din proiecţie în plan.

Punct început	X / Y	Punct sfârşit	X / Y	Lungime segment (** (m)
1	487.246,571 339.575,098	2	486.743,819 339.583,633	502.824
2	486.743,819 339.583,633	3	486.744,108 339.567,117	16.519
3	486.744,108 339.567,117	4	487.252,976 339.558,477	508.941

Punct început	X / Y	Punct sfârşit	X / Y	Lungime segment (** (m)
4	487.252,976 339.558,477	5	487.247,815 339.571,215	13.744
5	487.247,815 339.571,215	1	487.246,571 339.575,098	4.077

** Lungimile segmentelor sunt determinate în planul de proiecţie Stereo 70 şi sunt rotunjite la 1 milimetru.
*** Distanţa dintre puncte este formată din segmente cumulate ce sunt mai mici decât valoarea 1 milimetru.

DATE DESPRE IMOBILUL NR. 2725

Oficiul de Cadastru şi Publicitate Imobiliară ARGES
Biroul de Cadastru şi Publicitate Imobiliară Costesti

A. Partea I. Descrierea imobilului

TEREN Extravilan

Adresa: Jud. Arges

Nr. Crt	Nr cadastral Nr. topografic	Suprafaţa* (mp)	Observaţii / Referinţe
A1		Din acte: 10.000 Masurata: 8.460	Sector cadastral:50 Teren neimprejmuit;

B. Partea II. Proprietari şi acte

Inscrieri privitoare la dreptul de proprietate şi alte drepturi reale		Referinţe
/		
Act Notarial nr. 317, din 26/08/2019 emis de BIN GRECU CARMEN;		
B1	Intabulare, drept de PROPRIETATEbun propriu , dobandit prin Succesiune, cota actuala 1/1, cota initiala 1/1	A1
	1) **STAN EMIL**	

C. Partea III. SARCINI .

Inscrieri privind dezmembramintele dreptului de proprietate, drepturi reale de garanţie şi sarcini	Referinţe
NU SUNT	

Anexa Nr. 1 La Partea I

Teren

Nr cadastral	Suprafaţa (mp)*	Observaţii / Referinţe
	Din acte: 10.000 Masurata: 8.460	

* Suprafaţa este determinată in planul de proiecţie Stereo 70.

DETALII LINIARE IMOBIL

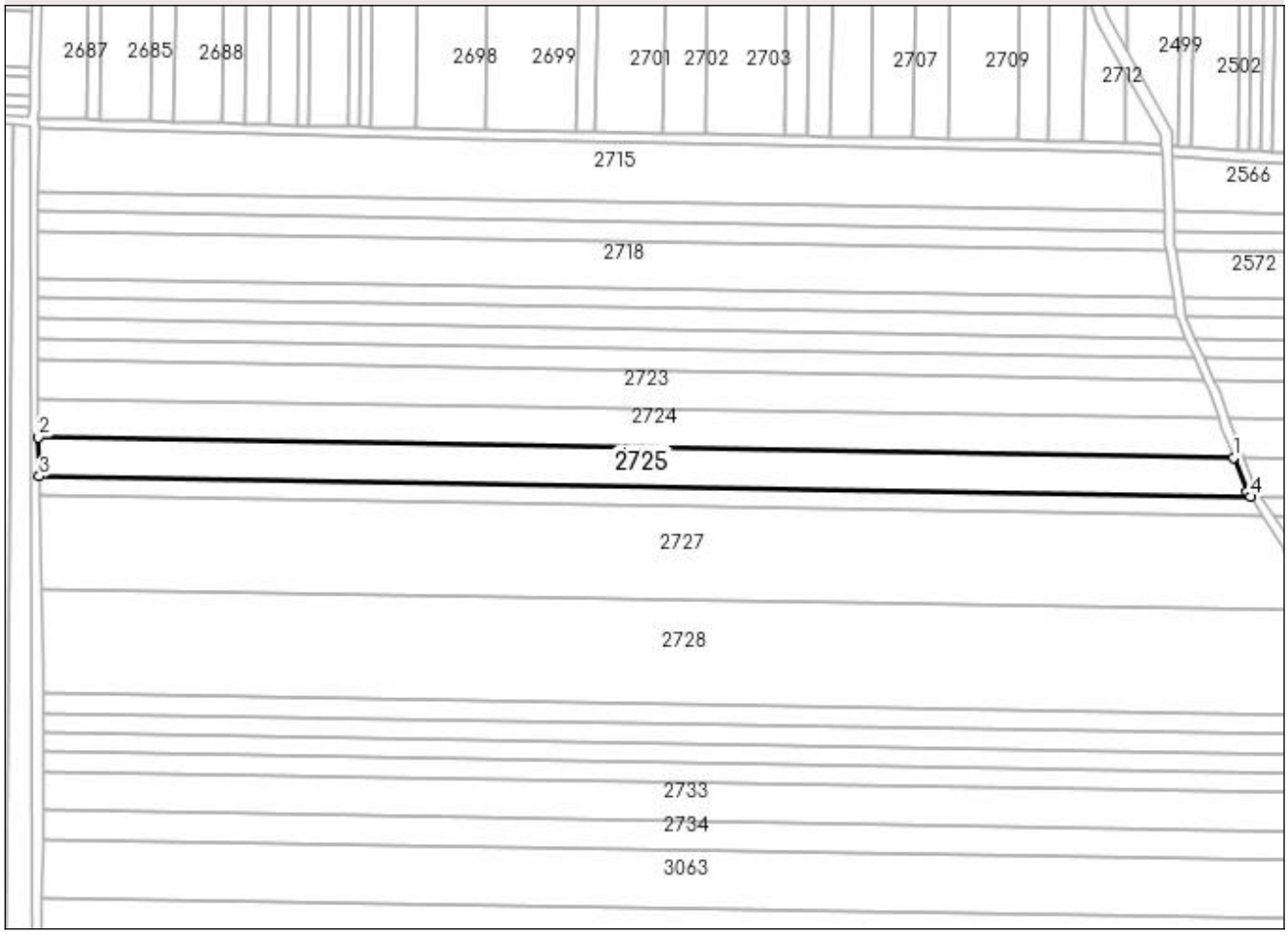

Date referitoare la teren

Crt	Categorie folosinţă	Intra vilan	Suprafaţa (mp)	Tarla	Parcelă	Nr. topo	Observaţii / Referinţe
1	arabil	NU	8.460	33	447	-	diferenta de suprafata se regaseste la ID 2583; in act se regaseste tarla 35, parcela 471/3

Lungime Segmente

1) Valorile lungimilor segmentelor sunt obţinute din proiecţie în plan.

Punct început	X / Y	Punct sfârşit	X / Y	Lungime segment (** (m)
1	487.252,976 339.558,477	2	486.744,108 339.567,117	508.941
2	486.744,108 339.567,117	3	486.744,397 339.550,593	16.527
3	486.744,397 339.550,593	4	487.260,252 339.541,835	515.929

Punct început	X / Y	Punct sfârşit	X / Y	Lungime segment (** (m)
4	487.260,252 339.541,835	5	487.258,844 339.543,995	2.578
5	487.258,844 339.543,995	1	487.252,976 339.558,477	15.626

** Lungimile segmentelor sunt determinate în planul de proiecţie Stereo 70 şi sunt rotunjite la 1 milimetru.
*** Distanţa dintre puncte este formată din segmente cumulate ce sunt mai mici decât valoarea 1 milimetru.

DATE DESPRE IMOBILUL NR. 2726

Oficiul de Cadastru şi Publicitate Imobiliară ARGES
Biroul de Cadastru şi Publicitate Imobiliară Costesti

A. Partea I. Descrierea imobilului

TEREN Extravilan

Adresa: Jud. Arges

Nr. Crt	Nr cadastral Nr. topografic	Suprafaţa* (mp)	Observaţii / Referinţe
A1	82481	Din acte: 5.000 Masurata: 4.286	Sector cadastral:50 Teren neimprejmuit;

B. Partea II. Proprietari şi acte

Inscrieri privitoare la dreptul de proprietate şi alte drepturi reale		Referinţe
7489 / 04/04/2022		
Act Notarial nr. 1699, din 31/03/2022 emis de DANCIU NARCIS VIOREL;		
B3	Intabulare, drept de PROPRIETATE, bun comun, dobandit prin Conventie, cota actuala 1/1, cota initiala 1/1	A1
	1) **STAN ADRIAN**, căsătorit cu 2) **STAN LUMINIŢA LAURA**	

C. Partea III. SARCINI .

Inscrieri privind dezmembramintele dreptului de proprietate, drepturi reale de garanţie şi sarcini	Referinţe
NU SUNT	

Anexa Nr. 1 La Partea I

Teren

Nr cadastral	Suprafaţa (mp)*	Observaţii / Referinţe
82481	Din acte: 5.000 Masurata: 4.286	

* Suprafaţa este determinată in planul de proiecţie Stereo 70.

DETALII LINIARE IMOBIL

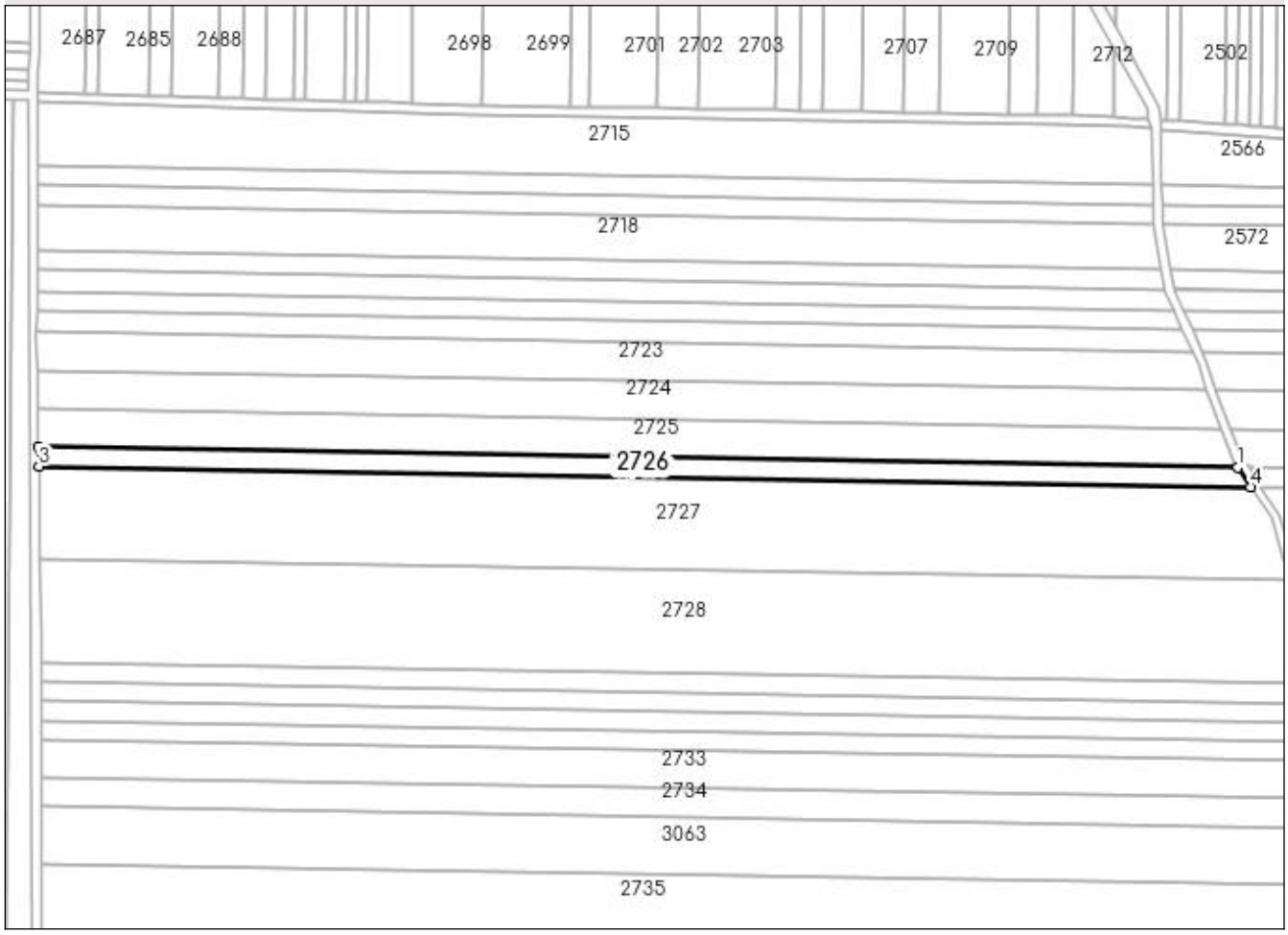

Date referitoare la teren

Crt	Categorie folosinţă	Intra vilan	Suprafaţa (mp)	Tarla	Parcelă	Nr. topo	Observaţii / Referinţe
1	arabil	NU	4.286	33	447	-	diferenta de suprafata se regaseste la ID 2584

Lungime Segmente
1) Valorile lungimilor segmentelor sunt obţinute din proiecţie în plan.

Punct început	X / Y	Punct sfârşit	X / Y	Lungime segment (** (m)
1	487.260,252 339.541,835	2	486.744,397 339.550,593	515.929
2	486.744,397 339.550,593	3	486.744,541 339.542,325	8.269
3	486.744,541 339.542,325	4	487.265,699 339.533,477	521.233
4	487.265,699 339.533,477	1	487.260,252 339.541,835	9.976

** Lungimile segmentelor sunt determinate în planul de proiecţie Stereo 70 şi sunt rotunjite la 1 milimetru.
*** Distanţa dintre puncte este formată din segmente cumulate ce sunt mai mici decât valoarea 1 milimetru.

DATE DESPRE IMOBILUL NR. 2727

Oficiul de Cadastru şi Publicitate Imobiliară ARGES
Biroul de Cadastru şi Publicitate Imobiliară Costesti

A. Partea I. Descrierea imobilului

TEREN Extravilan

Adresa: Jud. Arges

Nr. Crt	Nr cadastral Nr. topografic	Suprafaţa* (mp)	Observaţii / Referinţe
A1	82392	Din acte: 24.000 Masurata: 21.064	Sector cadastral:50 Teren neimprejmuit;

B. Partea II. Proprietari şi acte

Inscrieri privitoare la dreptul de proprietate şi alte drepturi reale		Referinţe
7465 / 04/04/2022		
Act Notarial nr. 1699, din 31/03/2022 emis de DANCIU NARCIS VIOREL;		
B3	Intabulare, drept de PROPRIETATE, bun comun, dobandit prin Conventie, cota actuala 1/1, cota initiala 1/1	A1
	1) **STAN ADRIAN**, căsătorit cu 2) **STAN LUMINIŢA LAURA**	

C. Partea III. SARCINI .

Inscrieri privind dezmembramintele dreptului de proprietate, drepturi reale de garanţie şi sarcini	Referinţe
NU SUNT	

Anexa Nr. 1 La Partea I

Teren

Nr cadastral	Suprafaţa (mp)*	Observaţii / Referinţe
82392	Din acte: 24.000 Masurata: 21.064	

* Suprafaţa este determinată in planul de proiecţie Stereo 70.

DETALII LINIARE IMOBIL

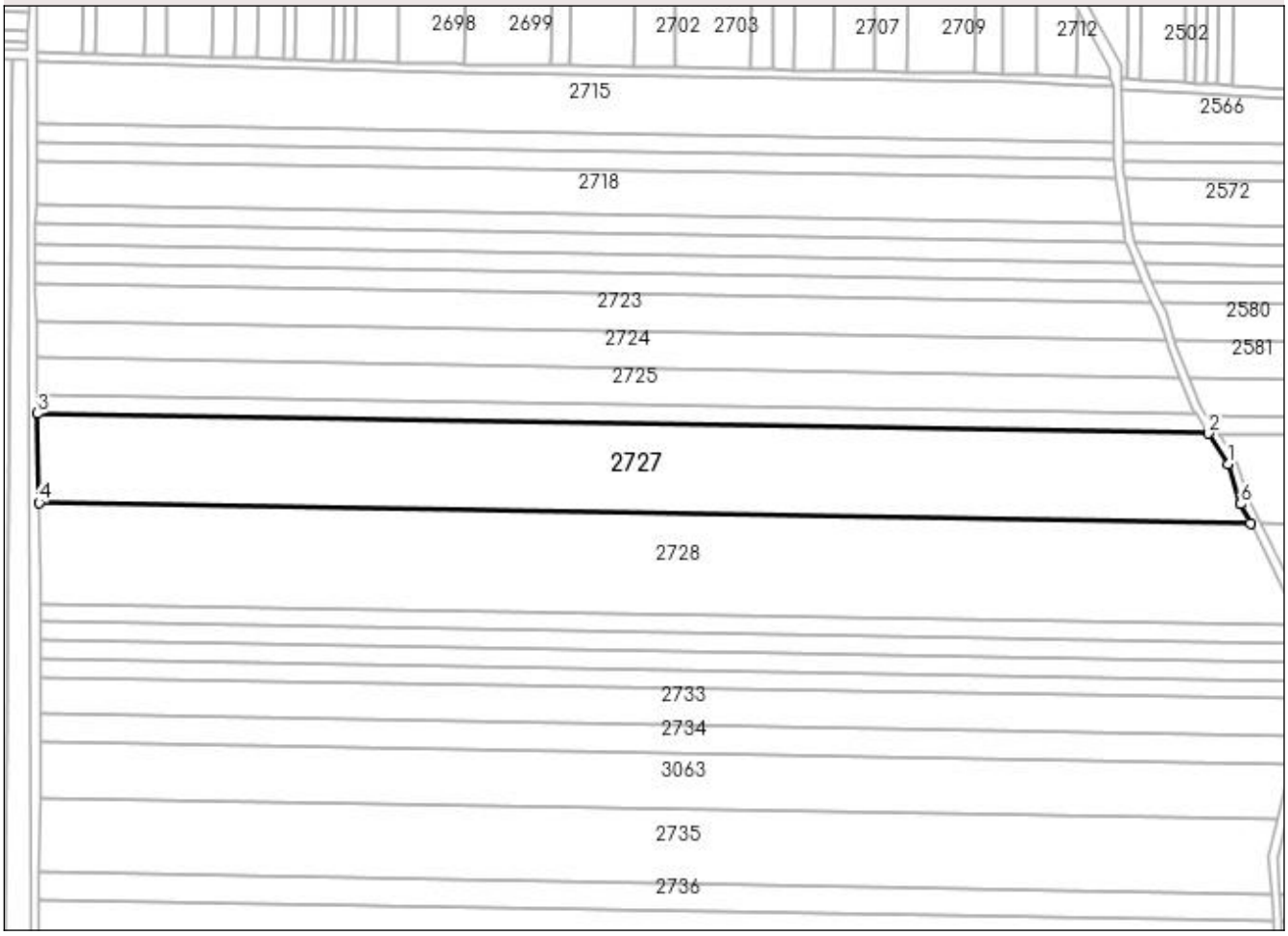

Date referitoare la teren

Crt	Categorie folosinţă	Intra vilan	Suprafaţa (mp)	Tarla	Parcelă	Nr. topo	Observaţii / Referinţe
1	arabil	NU	21.064	33	447	-	diferenta de suprafata se regaseste la ID 2587; in act se regaseste tarla 447, parcela 33

Lungime Segmente
1) Valorile lungimilor segmentelor sunt obţinute din proiecţie în plan.

Punct început	X / Y	Punct sfârşit	X / Y	Lungime segment (** (m)
1	487.274,549 339.519,9	2	487.265,699 339.533,477	16.207
2	487.265,699 339.533,477	3	486.744,541 339.542,325	521.233
3	486.744,541 339.542,325	4	486.745,235 339.502,646	39.685

Punct început	X / Y	Punct sfârşit	X / Y	Lungime segment (** (m)
4	486.745,235 339.502,646	5	487.284,315 339.493,494	539.158
5	487.284,315 339.493,494	6	487.280,031 339.502,09	9.604
6	487.280,031 339.502,09	1	487.274,549 339.519,9	18.635

** Lungimile segmentelor sunt determinate în planul de proiecţie Stereo 70 şi sunt rotunjite la 1 milimetru.
*** Distanţa dintre puncte este formată din segmente cumulate ce sunt mai mici decât valoarea 1 milimetru.

DATE DESPRE IMOBILUL NR. 2728

Oficiul de Cadastru şi Publicitate Imobiliară ARGES
Biroul de Cadastru şi Publicitate Imobiliară Costesti

A. Partea I. Descrierea imobilului

TEREN Extravilan

Adresa: Jud. Arges

Nr. Crt	Nr cadastral Nr. topografic	Suprafaţa* (mp)	Observaţii / Referinţe
A1		Din acte: 27.000 Masurata: 24.562	Sector cadastral:50 Teren neimprejmuit;

B. Partea II. Proprietari şi acte

Inscrieri privitoare la dreptul de proprietate şi alte drepturi reale		Referinţe
/		
Act Notarial nr. 99, din 28/02/2022 emis de BIN CARMEN GRECU;		
B1	Intabulare, drept de PROPRIETATEbun propriu , dobandit prin Succesiune, cota actuala 1/1, cota initiala 1/1	A1
	1) **GHEORGHE DUMITRU**	

C. Partea III. SARCINI .

Inscrieri privind dezmembramintele dreptului de proprietate, drepturi reale de garanţie şi sarcini	Referinţe
NU SUNT	

Anexa Nr. 1 La Partea I

Teren

Nr cadastral	Suprafaţa (mp)*	Observaţii / Referinţe
	Din acte: 27.000 Masurata: 24.562	

* Suprafaţa este determinată in planul de proiecţie Stereo 70.

DETALII LINIARE IMOBIL

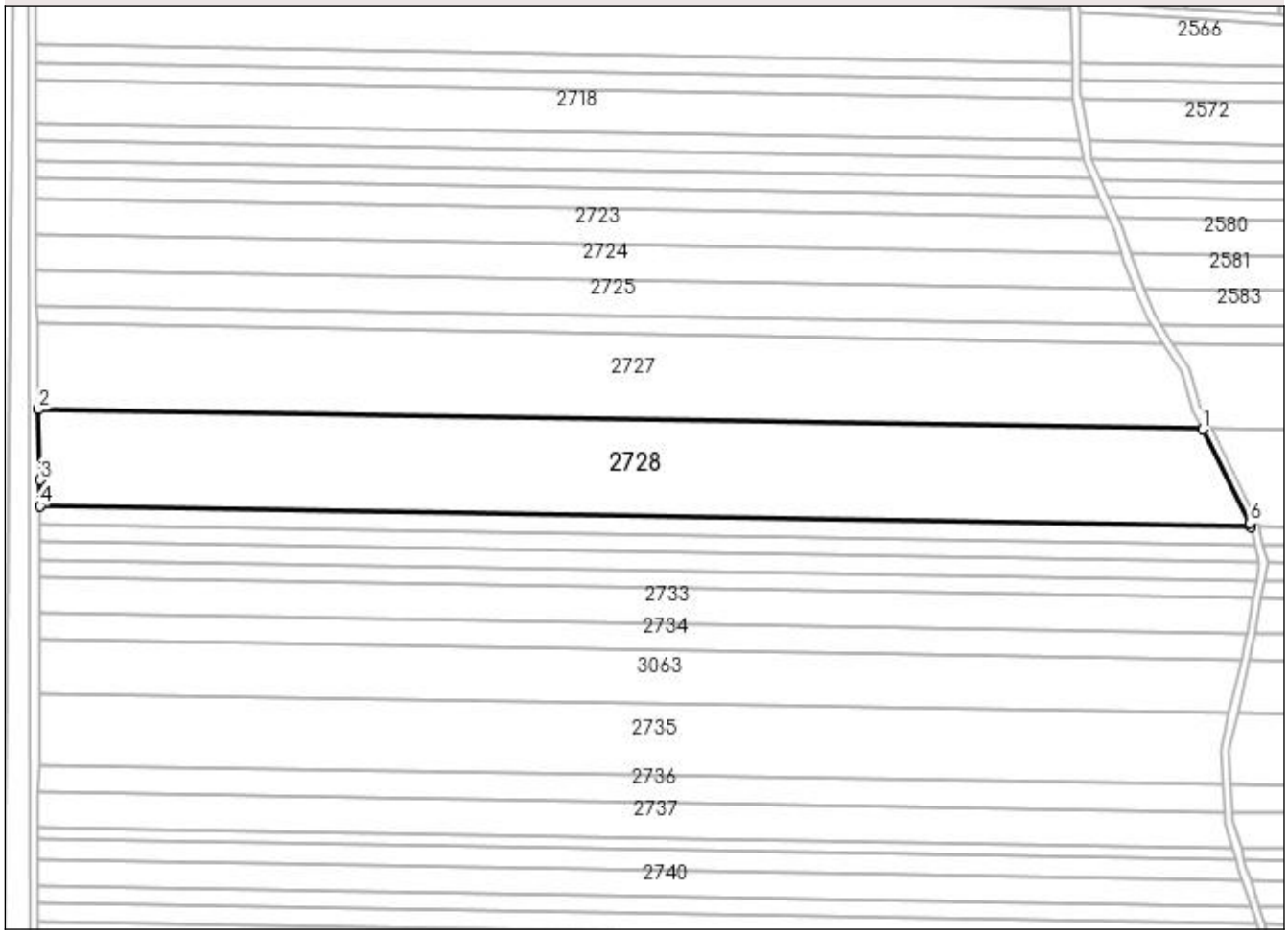

Date referitoare la teren

Crt	Categorie folosinţă	Intra vilan	Suprafaţa (mp)	Tarla	Parcelă	Nr. topo	Observaţii / Referinţe
1	arabil	NU	24.562	33	447	-	diferenta de suprafata se regaseste la ID 2589; in act se regaseste tarla 30, parcela 430

Lungime Segmente
1) Valorile lungimilor segmentelor sunt obţinute din proiecţie în plan.

Punct început	X / Y	Punct sfârşit	X / Y	Lungime segment (** (m)
1	487.284,315 339.493,494	2	486.745,235 339.502,646	539.158
2	486.745,235 339.502,646	3	486.745,806 339.469,969	32.682
3	486.745,806 339.469,969	4	486.745,838 339.457,972	11.997

Punct început	X / Y	Punct sfârşit	X / Y	Lungime segment (** (m)
4	486.745,838 339.457,972	5	487.306,321 339.448,456	560.564
5	487.306,321 339.448,456	6	487.305,926 339.450,132	1.722
6	487.305,926 339.450,132	1	487.284,315 339.493,494	48.449

** Lungimile segmentelor sunt determinate în planul de proiecţie Stereo 70 şi sunt rotunjite la 1 milimetru.
*** Distanţa dintre puncte este formată din segmente cumulate ce sunt mai mici decât valoarea 1 milimetru.

DATE DESPRE IMOBILUL NR. 2729

Oficiul de Cadastru şi Publicitate Imobiliară ARGES
Biroul de Cadastru şi Publicitate Imobiliară Costesti

A. Partea I. Descrierea imobilului

TEREN Extravilan

Adresa: Jud. Arges

Nr. Crt	Nr cadastral Nr. topografic	Suprafaţa* (mp)	Observaţii / Referinţe
A1		Din acte: 5.000 Masurata: 4.646	Sector cadastral:50 Teren neimprejmuit;

B. Partea II. Proprietari şi acte

Inscrieri privitoare la dreptul de proprietate şi alte drepturi reale		Referinţe
/		
Act Administrativ nr. 67279, din 24/05/1995 emis de CJPSDPAT ARGES (certificat de deces nr.89 din data de 14.12.2001 emis de primăria comunei Stolnici);		
B1	Intabulare, drept de PROPRIETATE, dobandit prin Reconstituire, cota actuala 1/1, cota initiala 1/1	A1
	1) **BÎRLEANU PREDA** DEFUNCT:Da	

C. Partea III. SARCINI .

Inscrieri privind dezmembramintele dreptului de proprietate, drepturi reale de garanţie şi sarcini	Referinţe
NU SUNT	

Anexa Nr. 1 La Partea I

Teren

Nr cadastral	Suprafaţa (mp)*	Observaţii / Referinţe
	Din acte: 5.000 Masurata: 4.646	

* Suprafaţa este determinată in planul de proiecţie Stereo 70.

DETALII LINIARE IMOBIL



Date referitoare la teren

Crt	Categorie folosinţă	Intra vilan	Suprafaţa (mp)	Tarla	Parcelă	Nr. topo	Observaţii / Referinţe
1	arabil	NU	4.646	33	447	-	diferenta de suprafata se regaseste la ID 2591

Lungime Segmente
1) Valorile lungimilor segmentelor sunt obţinute din proiecţie în plan.

Punct început	X / Y	Punct sfârşit	X / Y	Lungime segment (** (m)
1	487.306,321 339.448,456	2	486.745,838 339.457,972	560.564
2	486.745,838 339.457,972	3	486.745,861 339.449,696	8.276
3	486.745,861 339.449,696	4	487.308,28 339.440,147	562.5
4	487.308,28 339.440,147	1	487.306,321 339.448,456	8.537

** Lungimile segmentelor sunt determinate în planul de proiecţie Stereo 70 şi sunt rotunjite la 1 milimetru.
*** Distanţa dintre puncte este formată din segmente cumulate ce sunt mai mici decât valoarea 1 milimetru.

DATE DESPRE IMOBILUL NR. 2730

Oficiul de Cadastru şi Publicitate Imobiliară ARGES
Biroul de Cadastru şi Publicitate Imobiliară Costesti

A. Partea I. Descrierea imobilului

TEREN Extravilan

Adresa: Jud. Arges

Nr. Crt	Nr cadastral Nr. topografic	Suprafaţa* (mp)	Observaţii / Referinţe
A1		Din acte: 5.000 Masurata: 4.664	Sector cadastral:50 Teren neimprejmuit;

B. Partea II. Proprietari şi acte

Inscrieri privitoare la dreptul de proprietate şi alte drepturi reale		Referinţe
/		
Act Administrativ nr. 81691, din 28/05/1996 emis de CJPSDPAT ARGES;		
B1	Intabulare, drept de PROPRIETATE, dobandit prin Reconstituire, cota actuala 1/1, cota initiala 1/1	A1
	1) **MODAN MARIN**	

C. Partea III. SARCINI .

Inscrieri privind dezmembramintele dreptului de proprietate, drepturi reale de garanţie şi sarcini	Referinţe
NU SUNT	

Anexa Nr. 1 La Partea I

Teren

Nr cadastral	Suprafaţa (mp)*	Observaţii / Referinţe
	Din acte: 5.000 Masurata: 4.664	

* Suprafaţa este determinată in planul de proiecţie Stereo 70.

DETALII LINIARE IMOBIL



Date referitoare la teren

Crt	Categorie folosinţă	Intra vilan	Suprafaţa (mp)	Tarla	Parcelă	Nr. topo	Observaţii / Referinţe
1	arabil	NU	4.664	33	447	-	diferenta de suprafata se regaseste la ID 2592

Lungime Segmente
1) Valorile lungimilor segmentelor sunt obţinute din proiecţie în plan.

Punct început	X / Y	Punct sfârşit	X / Y	Lungime segment (** (m)
1	487.308,28 339.440,147	2	486.745,861 339.449,696	562.5
2	486.745,861 339.449,696	3	486.745,883 339.441,417	8.279
3	486.745,883 339.441,417	4	487.310,239 339.431,836	564.437
4	487.310,239 339.431,836	1	487.308,28 339.440,147	8.539

** Lungimile segmentelor sunt determinate în planul de proiecţie Stereo 70 şi sunt rotunjite la 1 milimetru.
*** Distanţa dintre puncte este formată din segmente cumulate ce sunt mai mici decât valoarea 1 milimetru.

DATE DESPRE IMOBILUL NR. 2731

Oficiul de Cadastru şi Publicitate Imobiliară ARGES
Biroul de Cadastru şi Publicitate Imobiliară Costesti

A. Partea I. Descrierea imobilului

TEREN Extravilan

Adresa: Jud. Arges

Nr. Crt	Nr cadastral Nr. topografic	Suprafaţa* (mp)	Observaţii / Referinţe
A1		Din acte: 5.000 Masurata: 4.669	Sector cadastral:50 Teren neimprejmuit;

B. Partea II. Proprietari şi acte

Inscrieri privitoare la dreptul de proprietate şi alte drepturi reale		Referinţe
/		
Act Administrativ nr. 55004, din 03/10/1994 emis de CJPSDPAT ARGES;		
B1	Intabulare, drept de PROPRIETATE, dobandit prin Reconstituire, cota actuala 1/1, cota initiala 1/1	A1
	1) **ŞERBAN I NICOLAE**, lipsă CNP	

C. Partea III. SARCINI .

Inscrieri privind dezmembramintele dreptului de proprietate, drepturi reale de garanţie şi sarcini	Referinţe
NU SUNT	

Anexa Nr. 1 La Partea I

Teren

Nr cadastral	Suprafaţa (mp)*	Observaţii / Referinţe
	Din acte: 5.000 Masurata: 4.669	

* Suprafaţa este determinată in planul de proiecţie Stereo 70.

DETALII LINIARE IMOBIL

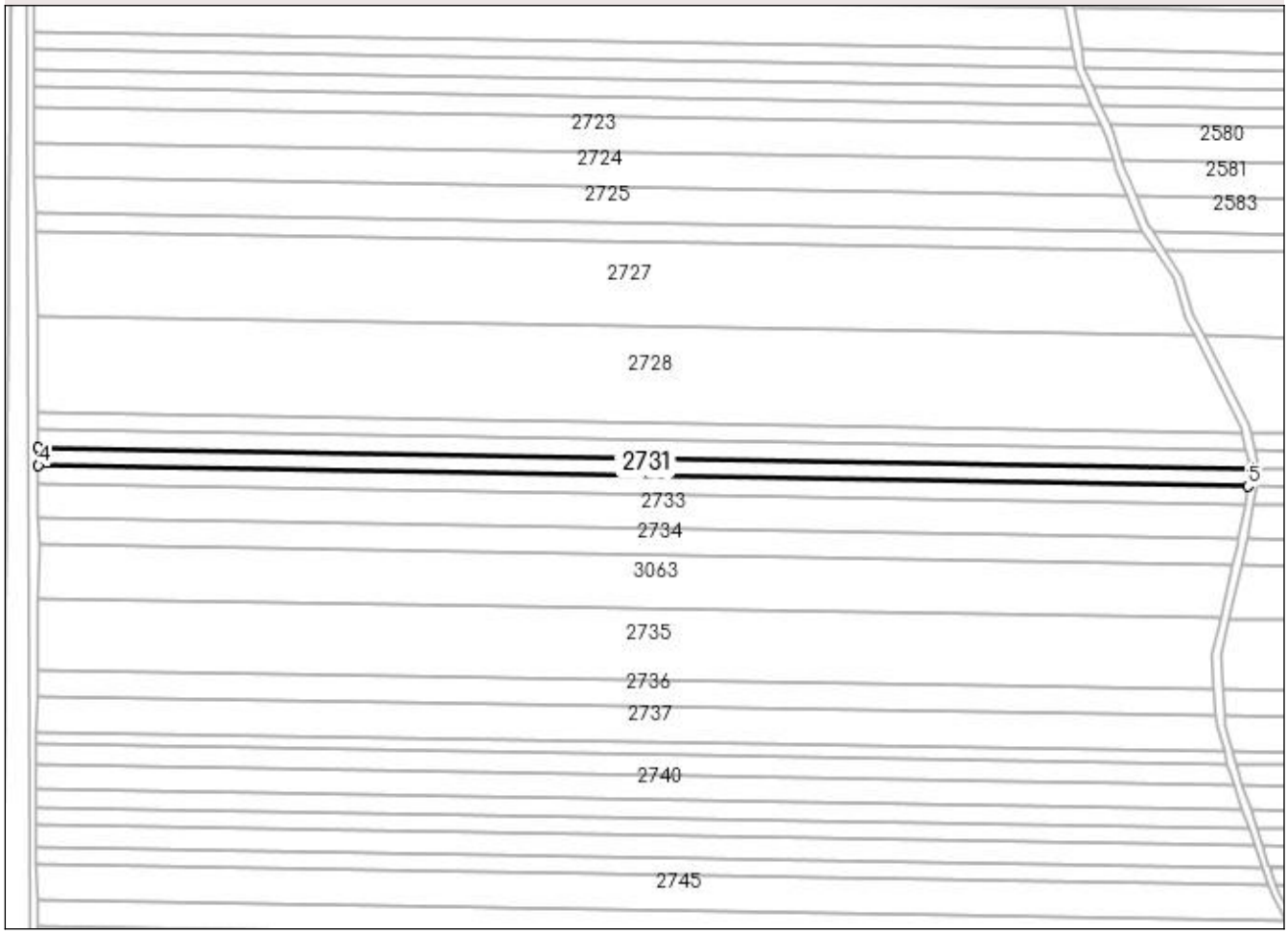

Date referitoare la teren

Crt	Categorie folosinţă	Intra vilan	Suprafaţa (mp)	Tarla	Parcelă	Nr. topo	Observaţii / Referinţe
1	arabil	NU	4.669	33	447	-	diferenta de suprafata se regaseste la ID 2594

Lungime Segmente
1) Valorile lungimilor segmentelor sunt obţinute din proiecţie în plan.

Punct început	X / Y	Punct sfârşit	X / Y	Lungime segment (** (m)
1	487.310,301 339.431,013	2	487.310,239 339.431,836	0.825
2	487.310,239 339.431,836	3	486.745,883 339.441,417	564.437
3	486.745,883 339.441,417	4	486.745,906 339.433,136	8.281
4	486.745,906 339.433,136	5	487.309,087 339.423,575	563.262

Punct început	X / Y	Punct sfârşit	X / Y	Lungime segment (** (m)
5	487.309,087 339.423,575	1	487.310,301 339.431,013	7.536

** Lungimile segmentelor sunt determinate în planul de proiecţie Stereo 70 şi sunt rotunjite la 1 milimetru.
*** Distanţa dintre puncte este formată din segmente cumulate ce sunt mai mici decât valoarea 1 milimetru.

DATE DESPRE IMOBILUL NR. 2732

Oficiul de Cadastru şi Publicitate Imobiliară ARGES
Biroul de Cadastru şi Publicitate Imobiliară Costesti

A. Partea I. Descrierea imobilului

TEREN Extravilan

Adresa: Jud. Arges

Nr. Crt	Nr cadastral Nr. topografic	Suprafaţa* (mp)	Observaţii / Referinţe
A1		Din acte: 5.000 Masurata: 4.659	Sector cadastral:50 Teren neimprejmuit;

B. Partea II. Proprietari şi acte

Inscrieri privitoare la dreptul de proprietate şi alte drepturi reale		Referinţe
/		
Act Notarial nr. 592, din 17/12/2021 emis de BIN CARMEN GRECU;		
B1	Intabulare, drept de PROPRIETATEbun propriu , dobandit prin Succesiune, cota actuala 1/1, cota initiala 1/1	A1
	1) **TURCU ANGELA**	

C. Partea III. SARCINI .

Inscrieri privind dezmembramintele dreptului de proprietate, drepturi reale de garanţie şi sarcini	Referinţe
NU SUNT	

Anexa Nr. 1 La Partea I

Teren

Nr cadastral	Suprafaţa (mp)*	Observaţii / Referinţe
	Din acte: 5.000 Masurata: 4.659	

* Suprafaţa este determinată in planul de proiecţie Stereo 70.

DETALII LINIARE IMOBIL



Date referitoare la teren

Crt	Categorie folosinţă	Intra vilan	Suprafaţa (mp)	Tarla	Parcelă	Nr. topo	Observaţii / Referinţe
1	arabil	NU	4.659	33	447	-	diferenta de suprafata se regaseste la ID 2595

Lungime Segmente
1) Valorile lungimilor segmentelor sunt obţinute din proiecţie în plan.

Punct început	X / Y	Punct sfârşit	X / Y	Lungime segment (** (m)
1	487.309,087 339.423,575	2	486.745,906 339.433,136	563.262
2	486.745,906 339.433,136	3	486.745,928 339.424,853	8.283
3	486.745,928 339.424,853	4	487.307,593 339.415,317	561.746
4	487.307,593 339.415,317	1	487.309,087 339.423,575	8.392

** Lungimile segmentelor sunt determinate în planul de proiecţie Stereo 70 şi sunt rotunjite la 1 milimetru.
*** Distanţa dintre puncte este formată din segmente cumulate ce sunt mai mici decât valoarea 1 milimetru.

DATE DESPRE IMOBILUL NR. 2733

Oficiul de Cadastru şi Publicitate Imobiliară ARGES
Biroul de Cadastru şi Publicitate Imobiliară Costesti

A. Partea I. Descrierea imobilului

TEREN Extravilan

Adresa: Jud. Arges

Nr. Crt	Nr cadastral Nr. topografic	Suprafaţa* (mp)	Observaţii / Referinţe
A1		Din acte: 9.800 Masurata: 9.099	Sector cadastral:50 Teren neimprejmuit;

B. Partea II. Proprietari şi acte

Inscrieri privitoare la dreptul de proprietate şi alte drepturi reale		Referinţe
/		
Act Administrativ nr. 63859, din 09/03/1995 emis de CJPSDPAT ARGES;		
B1	Intabulare, drept de PROPRIETATE, dobandit prin Reconstituire, cota actuala 1/2, cota initiala 1/2	A1
	1) **VOICU I FLOREA**	
Act Notarial nr. 150, din 09/05/2014 emis de BIN CARMEN GRECU;		
B2	Intabulare, drept de PROPRIETATEbun propriu , dobandit prin Succesiune, cota actuala 1/8, cota initiala 1/8	A1
	1) **IANCU N ION**	
B3	Intabulare, drept de PROPRIETATEbun propriu , dobandit prin Succesiune, cota actuala 1/8, cota initiala 1/8	A1
	1) **IANCU I GELU**	
B4	Intabulare, drept de PROPRIETATEbun propriu , dobandit prin Succesiune, cota actuala 1/8, cota initiala 1/8	A1
	1) **IANCU I MAGDALENA**	
B5	Intabulare, drept de PROPRIETATEbun propriu , dobandit prin Succesiune, cota actuala 1/8, cota initiala 1/8	A1
	1) **IANCU I NICOLAE**	

C. Partea III. SARCINI .

Inscrieri privind dezmembramintele dreptului de proprietate, drepturi reale de garanţie şi sarcini	Referinţe
NU SUNT	

Anexa Nr. 1 La Partea I

Teren

Nr cadastral	Suprafaţa (mp)*	Observaţii / Referinţe
	Din acte: 9.800 Masurata: 9.099	

* Suprafaţa este determinată in planul de proiecţie Stereo 70.

DETALII LINIARE IMOBIL



Date referitoare la teren

Crt	Categorie folosinţă	Intra vilan	Suprafaţa (mp)	Tarla	Parcelă	Nr. topo	Observaţii / Referinţe
1	arabil	NU	9.099	33	447	-	diferenta de suprafata se regaseste la ID 2597

Lungime Segmente
1) Valorile lungimilor segmentelor sunt obţinute din proiecţie în plan.

Punct început	X / Y	Punct sfârşit	X / Y	Lungime segment (** (m)
1	487.307,593 339.415,317	2	486.745,928 339.424,853	561.746
2	486.745,928 339.424,853	3	486.745,972 339.408,609	16.244
3	486.745,972 339.408,609	4	487.304,663 339.399,124	558.772
4	487.304,663 339.399,124	1	487.307,593 339.415,317	16.456

** Lungimile segmentelor sunt determinate în planul de proiecţie Stereo 70 şi sunt rotunjite la 1 milimetru.
*** Distanţa dintre puncte este formată din segmente cumulate ce sunt mai mici decât valoarea 1 milimetru.

DATE DESPRE IMOBILUL NR. 2734

Oficiul de Cadastru şi Publicitate Imobiliară ARGES
Biroul de Cadastru şi Publicitate Imobiliară Costesti

A. Partea I. Descrierea imobilului

TEREN Extravilan

Adresa: Jud. Arges

Nr. Crt	Nr cadastral Nr. topografic	Suprafaţa* (mp)	Observaţii / Referinţe
A1		Din acte: 7.500 Masurata: 6.933	Sector cadastral:50 Teren neimprejmuit;

B. Partea II. Proprietari şi acte

Inscrieri privitoare la dreptul de proprietate şi alte drepturi reale		Referinţe
/		
Act Administrativ nr. 95232, din 07/03/1997 emis de CJPSDPAT ARGES;		
B1	Intabulare, drept de PROPRIETATE, dobandit prin Reconstituire, cota actuala 1/1, cota initiala 1/1	A1
	1) **VOICU I GHEORGHE**, lipsă CNP	

C. Partea III. SARCINI .

Inscrieri privind dezmembramintele dreptului de proprietate, drepturi reale de garanţie şi sarcini	Referinţe
NU SUNT	

Anexa Nr. 1 La Partea I

Teren

Nr cadastral	Suprafaţa (mp)*	Observaţii / Referinţe
	Din acte: 7.500 Masurata: 6.933	

* Suprafaţa este determinată in planul de proiecţie Stereo 70.

DETALII LINIARE IMOBIL



Date referitoare la teren

Crt	Categorie folosinţă	Intra vilan	Suprafaţa (mp)	Tarla	Parcelă	Nr. topo	Observaţii / Referinţe
1	arabil	NU	6.933	33	447	-	diferenta de suprafata se regaseste la ID 2599; in act se regaseste tarla 29,32 parcela 428,447

Lungime Segmente
1) Valorile lungimilor segmentelor sunt obţinute din proiecţie în plan.

Punct început	X / Y	Punct sfârşit	X / Y	Lungime segment (** (m)
1	487.304,149 339.396,282	2	487.304,663 339.399,124	2.888
2	487.304,663 339.399,124	3	486.745,972 339.408,609	558.772
3	486.745,972 339.408,609	4	486.746,006 339.396,17	12.439
4	486.746,006 339.396,17	5	487.301,98 339.386,731	556.054

Punct început	X / Y	Punct sfârşit	X / Y	Lungime segment (** (m)
5	487.301,98 339.386,731	1	487.304,149 339.396,282	9.794

** Lungimile segmentelor sunt determinate în planul de proiecţie Stereo 70 şi sunt rotunjite la 1 milimetru.
*** Distanţa dintre puncte este formată din segmente cumulate ce sunt mai mici decât valoarea 1 milimetru.

DATE DESPRE IMOBILUL NR. 2735

Oficiul de Cadastru şi Publicitate Imobiliară ARGES
Biroul de Cadastru şi Publicitate Imobiliară Costesti

A. Partea I. Descrierea imobilului

TEREN Extravilan

Adresa: Jud. Arges

Nr. Crt	Nr cadastral Nr. topografic	Suprafaţa* (mp)	Observaţii / Referinţe
A1		Din acte: 20.000 Masurata: 18.140	Sector cadastral:50 Teren neimprejmuit;

B. Partea II. Proprietari şi acte

Inscrieri privitoare la dreptul de proprietate şi alte drepturi reale		Referinţe
/		
Hotarare Judecatoreasca nr. 445, din 17/04/2012 emis de JUDECATORIA COSTESTI;		
B1	Intabulare, drept de PROPRIETATEbun propriu , dobandit prin Hotarare Judecatoreasca, cota actuala 1/1, cota initiala 1/1	A1
	1) **AVRAM FLORIN-MARIAN**	

C. Partea III. SARCINI .

Inscrieri privind dezmembramintele dreptului de proprietate, drepturi reale de garanţie şi sarcini	Referinţe
NU SUNT	

Anexa Nr. 1 La Partea I

Teren

Nr cadastral	Suprafaţa (mp)*	Observaţii / Referinţe
	Din acte: 20.000 Masurata: 18.140	

* Suprafaţa este determinată in planul de proiecţie Stereo 70.

DETALII LINIARE IMOBIL



Date referitoare la teren

Crt	Categorie folosinţă	Intra vilan	Suprafaţa (mp)	Tarla	Parcelă	Nr. topo	Observaţii / Referinţe
1	arabil	NU	18.140	33	447	-	diferenta de suprafata se regaseste la ID 2601

Lungime Segmente
1) Valorile lungimilor segmentelor sunt obţinute din proiecţie în plan.

Punct început	X / Y	Punct sfârşit	X / Y	Lungime segment (** (m)
1	487.292,501 339.345,076	2	487.296,353 339.361,955	17.313
2	487.296,353 339.361,955	3	486.745,777 339.371,302	550.655
3	486.745,777 339.371,302	4	486.745,406 339.338,215	33.089
4	486.745,406 339.338,215	5	487.293,547 339.328,909	548.22

Punct început	X / Y	Punct sfârşit	X / Y	Lungime segment (** (m)
5	487.293,547 339.328,909	1	487.292,501 339.345,076	16.201

** Lungimile segmentelor sunt determinate în planul de proiecţie Stereo 70 şi sunt rotunjite la 1 milimetru.
*** Distanţa dintre puncte este formată din segmente cumulate ce sunt mai mici decât valoarea 1 milimetru.

DATE DESPRE IMOBILUL NR. 2736

Oficiul de Cadastru şi Publicitate Imobiliară ARGES
Biroul de Cadastru şi Publicitate Imobiliară Costesti

A. Partea I. Descrierea imobilului

TEREN Extravilan

Adresa: Jud. Arges

Nr. Crt	Nr cadastral Nr. topografic	Suprafaţa* (mp)	Observaţii / Referinţe
A1		Din acte: 7.500 Masurata: 6.797	Sector cadastral:50 Teren neimprejmuit;

B. Partea II. Proprietari şi acte

Inscrieri privitoare la dreptul de proprietate şi alte drepturi reale		Referinţe
/		
Act Notarial nr. 23, din 12/02/2010 emis de BNP GRECU CARMEN;		
B1	Intabulare, drept de PROPRIETATEbun propriu , dobandit prin Succesiune, cota actuala 1/1, cota initiala 1/1	A1
	1) **PUPĂZĂ-ROȘU I VALERICA**	

C. Partea III. SARCINI .

Inscrieri privind dezmembramintele dreptului de proprietate, drepturi reale de garanţie şi sarcini	Referinţe
NU SUNT	

Anexa Nr. 1 La Partea I

Teren

Nr cadastral	Suprafaţa (mp)*	Observaţii / Referinţe
	Din acte: 7.500 Masurata: 6.797	

* Suprafaţa este determinată in planul de proiecţie Stereo 70.

DETALII LINIARE IMOBIL



Date referitoare la teren

Crt	Categorie folosinţă	Intra vilan	Suprafaţa (mp)	Tarla	Parcelă	Nr. topo	Observaţii / Referinţe
1	arabil	NU	6.797	33	447	-	diferenta de suprafata se regaseste la ID 2605

Lungime Segmente
1) Valorile lungimilor segmentelor sunt obţinute din proiecţie în plan.

Punct început	X / Y	Punct sfârşit	X / Y	Lungime segment (** (m)
1	487.293,547 339.328,909	2	486.745,406 339.338,215	548.22
2	486.745,406 339.338,215	3	486.745,267 339.325,828	12.388
3	486.745,267 339.325,828	4	487.294,336 339.316,506	549.148
4	487.294,336 339.316,506	1	487.293,547 339.328,909	12.428

** Lungimile segmentelor sunt determinate în planul de proiecţie Stereo 70 şi sunt rotunjite la 1 milimetru.
*** Distanţa dintre puncte este formată din segmente cumulate ce sunt mai mici decât valoarea 1 milimetru.

DATE DESPRE IMOBILUL NR. 2737

Oficiul de Cadastru şi Publicitate Imobiliară ARGES
Biroul de Cadastru şi Publicitate Imobiliară Costesti

A. Partea I. Descrierea imobilului

TEREN Extravilan

Adresa: Jud. Arges

Nr. Crt	Nr cadastral Nr. topografic	Suprafaţa* (mp)	Observaţii / Referinţe
A1	80970	Din acte: 10.000 Masurata: 9.088	Sector cadastral:50 Teren neimprejmuit;

B. Partea II. Proprietari şi acte

Inscrieri privitoare la dreptul de proprietate şi alte drepturi reale		Referinţe
38460 / 15/12/2020		
Act Notarial nr. 4851, din 10/12/2020 emis de Danciu Ilie;		
B3	Intabulare, drept de PROPRIETATE, bun propriu, dobandit prin Conventie, cota actuala 1/1, cota initiala 1/1	A1
	1) **RADU STEFAN**	

C. Partea III. SARCINI .

Inscrieri privind dezmembramintele dreptului de proprietate, drepturi reale de garanţie şi sarcini	Referinţe
NU SUNT	

Anexa Nr. 1 La Partea I

Teren

Nr cadastral	Suprafaţa (mp)*	Observaţii / Referinţe
80970	Din acte: 10.000 Masurata: 9.088	

* Suprafaţa este determinată in planul de proiecţie Stereo 70.

DETALII LINIARE IMOBIL



Date referitoare la teren

Crt	Categorie folosinţă	Intra vilan	Suprafaţa (mp)	Tarla	Parcelă	Nr. topo	Observaţii / Referinţe
1	arabil	NU	9.088	33	447	-	diferenta de suprafata se regaseste la ID 2607

Lungime Segmente
1) Valorile lungimilor segmentelor sunt obţinute din proiecţie în plan.

Punct început	X / Y	Punct sfârşit	X / Y	Lungime segment (** (m)
1	487.294,623 339.311,991	2	487.294,336 339.316,506	4.524
2	487.294,336 339.316,506	3	486.745,267 339.325,828	549.148
3	486.745,267 339.325,828	4	486.745,082 339.309,326	16.503
4	486.745,082 339.309,326	5	487.298,017 339.299,939	553.015

Punct început	X / Y	Punct sfârşit	X / Y	Lungime segment (** (m)
5	487.298,017 339.299,939	1	487.294,623 339.311,991	12.521

** Lungimile segmentelor sunt determinate în planul de proiecţie Stereo 70 şi sunt rotunjite la 1 milimetru.
*** Distanţa dintre puncte este formată din segmente cumulate ce sunt mai mici decât valoarea 1 milimetru.

DATE DESPRE IMOBILUL NR. 2738

Oficiul de Cadastru şi Publicitate Imobiliară ARGES
Biroul de Cadastru şi Publicitate Imobiliară Costesti

A. Partea I. Descrierea imobilului

TEREN Extravilan

Adresa: Jud. Arges

Nr. Crt	Nr cadastral Nr. topografic	Suprafaţa* (mp)	Observaţii / Referinţe
A1		Din acte: 3.300 Masurata: 3.014	Sector cadastral:50 Teren neimprejmuit;

B. Partea II. Proprietari şi acte

Inscrieri privitoare la dreptul de proprietate şi alte drepturi reale		Referinţe
/		
Act Notarial nr. 186, din 16/08/2000 emis de BNP DANCIU ILIE;		
B1	Intabulare, drept de PROPRIETATEbun comun , dobandit prin Succesiune, cota actuala 1/1, cota initiala 1/1	A1
	1) **CARSTEA MARIAN**, lipsă CNP 2) **CIRSTEA LEANA**, lipsă CNP	

C. Partea III. SARCINI .

Inscrieri privind dezmembramintele dreptului de proprietate, drepturi reale de garanţie şi sarcini	Referinţe
NU SUNT	

Anexa Nr. 1 La Partea I

Teren

Nr cadastral	Suprafaţa (mp)*	Observaţii / Referinţe
	Din acte: 3.300 Masurata: 3.014	

* Suprafaţa este determinată in planul de proiecţie Stereo 70.

DETALII LINIARE IMOBIL



Date referitoare la teren

Crt	Categorie folosinţă	Intra vilan	Suprafaţa (mp)	Tarla	Parcelă	Nr. topo	Observaţii / Referinţe
1	arabil	NU	3.014	33	447	-	diferenta de suprafata se regaseste la ID 2609

Lungime Segmente
1) Valorile lungimilor segmentelor sunt obţinute din proiecţie în plan.

Punct început	X / Y	Punct sfârşit	X / Y	Lungime segment (** (m)
1	486.745,082 339.309,326	2	486.745,021 339.303,885	5.441
2	486.745,021 339.303,885	3	486.999,045 339.299,572	254.061
3	486.999,045 339.299,572	4	487.299,557 339.294,47	300.555
4	487.299,557 339.294,47	5	487.298,017 339.299,939	5.682

Punct început	X / Y	Punct sfârşit	X / Y	Lungime segment (** (m)
5	487.298,017 339.299,939	1	486.745,082 339.309,326	553.015

** Lungimile segmentelor sunt determinate în planul de proiecţie Stereo 70 şi sunt rotunjite la 1 milimetru.
*** Distanţa dintre puncte este formată din segmente cumulate ce sunt mai mici decât valoarea 1 milimetru.

DATE DESPRE IMOBILUL NR. 2739

Oficiul de Cadastru şi Publicitate Imobiliară ARGES
Biroul de Cadastru şi Publicitate Imobiliară Costesti

A. Partea I. Descrierea imobilului

TEREN Extravilan

Adresa: Jud. Arges

Nr. Crt	Nr cadastral Nr. topografic	Suprafaţa* (mp)	Observaţii / Referinţe
A1		Din acte: 6.000 Masurata: 5.499	Sector cadastral:50 Teren neimprejmuit;

B. Partea II. Proprietari şi acte

Inscrieri privitoare la dreptul de proprietate şi alte drepturi reale		Referinţe
/		
Act Notarial nr. 3404, din 07/11/2002 emis de BNP DANCIU ILIE;		
B1	Intabulare, drept de PROPRIETATEbun propriu , dobandit prin Iesire Din Indiviziune, cota actuala 1/3, cota initiala 1/3	A1
	1) **ISTRATE FLOAREA**, lipsă CNP	
B2	Intabulare, drept de PROPRIETATEbun propriu , dobandit prin Iesire Din Indiviziune, cota actuala 1/3, cota initiala 1/3	A1
	1) **VISINESCU GEORGETA**, lipsă CNP	
B3	Intabulare, drept de PROPRIETATEbun propriu , dobandit prin Iesire Din Indiviziune, cota actuala 1/3, cota initiala 1/3	A1
	1) **BONIS CONSTANȚA**, lipsă CNP	

C. Partea III. SARCINI .

Inscrieri privind dezmembramintele dreptului de proprietate, drepturi reale de garanţie şi sarcini	Referinţe
NU SUNT	

Anexa Nr. 1 La Partea I

Teren

Nr cadastral	Suprafaţa (mp)*	Observaţii / Referinţe
	Din acte: 6.000 Masurata: 5.499	

* Suprafaţa este determinată in planul de proiecţie Stereo 70.

DETALII LINIARE IMOBIL



Date referitoare la teren

Crt	Categorie folosinţă	Intra vilan	Suprafaţa (mp)	Tarla	Parcelă	Nr. topo	Observaţii / Referinţe
1	arabil	NU	5.499	33	447	-	diferenta de suprafata se regaseste la ID 2611

Lungime Segmente
1) Valorile lungimilor segmentelor sunt obţinute din proiecţie în plan.

Punct început	X / Y	Punct sfârşit	X / Y	Lungime segment (** (m)
1	487.300,871 339.290,059	2	487.299,557 339.294,47	4.603
2	487.299,557 339.294,47	3	486.999,045 339.299,572	300.555
3	486.999,045 339.299,572	4	486.745,021 339.303,885	254.061
4	486.745,021 339.303,885	5	486.744,91 339.293,998	9.888

Punct început	X / Y	Punct sfârşit	X / Y	Lungime segment (** (m)
5	486.744,91 339.293,998	6	487.302,664 339.284,529	557.834
6	487.302,664 339.284,529	1	487.300,871 339.290,059	5.813

** Lungimile segmentelor sunt determinate în planul de proiecţie Stereo 70 şi sunt rotunjite la 1 milimetru.
*** Distanţa dintre puncte este formată din segmente cumulate ce sunt mai mici decât valoarea 1 milimetru.

DATE DESPRE IMOBILUL NR. 2740

Oficiul de Cadastru şi Publicitate Imobiliară ARGES
Biroul de Cadastru şi Publicitate Imobiliară Costesti

A. Partea I. Descrierea imobilului

TEREN Extravilan

Adresa: Jud. Arges

Nr. Crt	Nr cadastral Nr. topografic	Suprafaţa* (mp)	Observaţii / Referinţe
A1	81009	Din acte: 7.000 Masurata: 6.451	Sector cadastral:50 Teren neimprejmuit;

B. Partea II. Proprietari şi acte

Inscrieri privitoare la dreptul de proprietate şi alte drepturi reale		Referinţe
5676 / 15/03/2023		
Act Notarial nr. 94, din 10/03/2023 emis de Grecu Carmen;		
B3	Intabulare, drept de PROPRIETATE, bun propriu, dobandit prin Succesiune, cota actuala 1/3, cota initiala 1/3	A1
	1) **PREDA ELENA**	
B4	Intabulare, drept de PROPRIETATE, bun propriu, dobandit prin Succesiune, cota actuala 1/3, cota initiala 1/3	A1
	1) **TABACU MARIA**	
B5	Intabulare, drept de PROPRIETATE, bun propriu, dobandit prin Succesiune, cota actuala 1/3, cota initiala 1/3	A1
	1) **ISTRATE DOINA**	

C. Partea III. SARCINI .

Inscrieri privind dezmembramintele dreptului de proprietate, drepturi reale de garanţie şi sarcini	Referinţe
NU SUNT	

Anexa Nr. 1 La Partea I

Teren

Nr cadastral	Suprafaţa (mp)*	Observaţii / Referinţe
81009	Din acte: 7.000 Masurata: 6.451	

* Suprafaţa este determinată in planul de proiecţie Stereo 70.

DETALII LINIARE IMOBIL



Date referitoare la teren

Crt	Categorie folosinţă	Intra vilan	Suprafaţa (mp)	Tarla	Parcelă	Nr. topo	Observaţii / Referinţe
1	arabil	NU	6.451	33	447	-	diferenta de suprafata se regaseste la ID 2613

Lungime Segmente
1) Valorile lungimilor segmentelor sunt obţinute din proiecţie în plan.

Punct început	X / Y	Punct sfârşit	X / Y	Lungime segment (** (m)
1	487.302,664 339.284,529	2	486.744,91 339.293,998	557.834
2	486.744,91 339.293,998	3	486.744,781 339.282,476	11.523
3	486.744,781 339.282,476	4	487.306,57 339.272,938	561.87
4	487.306,57 339.272,938	1	487.302,664 339.284,529	12.231

** Lungimile segmentelor sunt determinate în planul de proiecţie Stereo 70 şi sunt rotunjite la 1 milimetru.
*** Distanţa dintre puncte este formată din segmente cumulate ce sunt mai mici decât valoarea 1 milimetru.

DATE DESPRE IMOBILUL NR. 2741

Oficiul de Cadastru şi Publicitate Imobiliară ARGES
Biroul de Cadastru şi Publicitate Imobiliară Costesti

A. Partea I. Descrierea imobilului

TEREN Extravilan

Adresa: Jud. Arges

Nr. Crt	Nr cadastral Nr. topografic	Suprafaţa* (mp)	Observaţii / Referinţe
A1		Din acte: 5.000 Masurata: 4.631	Sector cadastral:50 Teren neimprejmuit;

B. Partea II. Proprietari şi acte

Inscrieri privitoare la dreptul de proprietate şi alte drepturi reale		Referinţe
/		
Act Notarial nr. 150, din 13/05/2005 emis de BNP GRECU CARMEN;		
B1	Intabulare, drept de PROPRIETATEbun propriu , dobandit prin Iesire Din Indiviziune, cota actuala 1/1, cota initiala 1/1	A1
	1) **DUMITRU GHEORGHE**	

C. Partea III. SARCINI .

Inscrieri privind dezmembramintele dreptului de proprietate, drepturi reale de garanţie şi sarcini	Referinţe
NU SUNT	

Anexa Nr. 1 La Partea I

Teren

Nr cadastral	Suprafaţa (mp)*	Observaţii / Referinţe
	Din acte: 5.000 Masurata: 4.631	

* Suprafaţa este determinată in planul de proiecţie Stereo 70.

DETALII LINIARE IMOBIL



Date referitoare la teren

Crt	Categorie folosinţă	Intra vilan	Suprafaţa (mp)	Tarla	Parcelă	Nr. topo	Observaţii / Referinţe
1	arabil	NU	4.631	33	447	-	diferenta de suprafata se regaseste la ID 2614

Lungime Segmente
1) Valorile lungimilor segmentelor sunt obţinute din proiecţie în plan.

Punct început	X / Y	Punct sfârşit	X / Y	Lungime segment (** (m)
1	487.306,57 339.272,938	2	486.744,781 339.282,476	561.87
2	486.744,781 339.282,476	3	486.744,704 339.275,578	6.898
3	486.744,704 339.275,578	4	486.744,72 339.274,254	1.324
4	486.744,72 339.274,254	5	487.309,356 339.264,668	564.717

Punct început	X / Y	Punct sfârşit	X / Y	Lungime segment (** (m)
5	487.309,356 339.264,668	1	487.306,57 339.272,938	8.727

** Lungimile segmentelor sunt determinate în planul de proiecţie Stereo 70 şi sunt rotunjite la 1 milimetru.
*** Distanţa dintre puncte este formată din segmente cumulate ce sunt mai mici decât valoarea 1 milimetru.

DATE DESPRE IMOBILUL NR. 2742

Oficiul de Cadastru şi Publicitate Imobiliară ARGES
Biroul de Cadastru şi Publicitate Imobiliară Costesti

A. Partea I. Descrierea imobilului

TEREN Extravilan

Adresa: Jud. Arges

Nr. Crt	Nr cadastral Nr. topografic	Suprafaţa* (mp)	Observaţii / Referinţe
A1		Din acte: 5.000 Masurata: 4.651	Sector cadastral:50 Teren neimprejmuit;

B. Partea II. Proprietari şi acte

Inscrieri privitoare la dreptul de proprietate şi alte drepturi reale		Referinţe
/		
Act Notarial nr. 8, din 22/04/2019 emis de SPN MARINA SERGIU-SORIN SI ASOCIATII;		
B1	Intabulare, drept de PROPRIETATEbun propriu , dobandit prin Succesiune, cota actuala 1/2, cota initiala 1/2	A1
	1) **MARINESCU LAURA-DANIELA**	
B2	Intabulare, drept de PROPRIETATEbun propriu , dobandit prin Succesiune, cota actuala 1/2, cota initiala 1/2	A1
	1) **CHIOVEANU VIOLETA-SILVIA**	

C. Partea III. SARCINI .

Inscrieri privind dezmembramintele dreptului de proprietate, drepturi reale de garanţie şi sarcini	Referinţe
NU SUNT	

Anexa Nr. 1 La Partea I

Teren

Nr cadastral	Suprafaţa (mp)*	Observaţii / Referinţe
	Din acte: 5.000 Masurata: 4.651	

* Suprafaţa este determinată in planul de proiecţie Stereo 70.

DETALII LINIARE IMOBIL



Date referitoare la teren

Crt	Categorie folosinţă	Intra vilan	Suprafaţa (mp)	Tarla	Parcelă	Nr. topo	Observaţii / Referinţe
1	arabil	NU	4.651	33	447	-	diferenta de suprafata se regaseste la ID 2615

Lungime Segmente
1) Valorile lungimilor segmentelor sunt obţinute din proiecţie în plan.

Punct început	X / Y	Punct sfârşit	X / Y	Lungime segment (** (m)
1	487.309,356 339.264,668	2	486.744,72 339.274,254	564.717
2	486.744,72 339.274,254	3	486.744,823 339.266,035	8.22
3	486.744,823 339.266,035	4	487.312,141 339.256,403	567.4
4	487.312,141 339.256,403	1	487.309,356 339.264,668	8.722

** Lungimile segmentelor sunt determinate în planul de proiecţie Stereo 70 şi sunt rotunjite la 1 milimetru.
*** Distanţa dintre puncte este formată din segmente cumulate ce sunt mai mici decât valoarea 1 milimetru.

DATE DESPRE IMOBILUL NR. 2743

Oficiul de Cadastru şi Publicitate Imobiliară ARGES
Biroul de Cadastru şi Publicitate Imobiliară Costesti

A. Partea I. Descrierea imobilului

TEREN Extravilan

Adresa: Jud. Arges

Nr. Crt	Nr cadastral Nr. topografic	Suprafaţa* (mp)	Observaţii / Referinţe
A1		Din acte: 11.200 Masurata: 5.794	Sector cadastral:50 Teren neimprejmuit;

B. Partea II. Proprietari şi acte

Inscrieri privitoare la dreptul de proprietate şi alte drepturi reale		Referinţe
/		
Act Notarial nr. 280, din 15/11/2004 emis de BNP Craciun Irina;		
B1	Intabulare, drept de PROPRIETATEbun propriu , dobandit prin Succesiune, cota actuala 1/2, cota initiala 1/2	A1
	1) **GLIGOR N ANA-MARIA**	
B2	Intabulare, drept de PROPRIETATEbun propriu , dobandit prin Succesiune, cota actuala 1/2, cota initiala 1/2	A1
	1) **GLIGOR N ION-GABRIEL**	

C. Partea III. SARCINI .

Inscrieri privind dezmembramintele dreptului de proprietate, drepturi reale de garanţie şi sarcini	Referinţe
NU SUNT	

Anexa Nr. 1 La Partea I

Teren

Nr cadastral	Suprafaţa (mp)*	Observaţii / Referinţe
	Din acte: 11.200 Masurata: 5.794	

* Suprafaţa este determinată in planul de proiecţie Stereo 70.

DETALII LINIARE IMOBIL



Date referitoare la teren

Crt	Categorie folosinţă	Intra vilan	Suprafaţa (mp)	Tarla	Parcelă	Nr. topo	Observaţii / Referinţe
1	arabil	NU	5.794	33	447	-	diferenta de suprafata de 5000mp s-a vandut cu CVC nr. 2434 din data de 15.11.2004 si se regaseste la ID 2744 si ID 2618; diferenta de suprafata de 406mp se regaseste la ID 2617

Lungime Segmente

1) Valorile lungimilor segmentelor sunt obţinute din proiecţie în plan.

Punct început	X / Y	Punct sfârşit	X / Y	Lungime segment (** (m)
1	487.312,141 339.256,403	2	486.744,823 339.266,035	567.4
2	486.744,823 339.266,035	3	486.744,949 339.255,85	10.186
3	486.744,949 339.255,85	4	487.315,593 339.246,162	570.726

Punct început	X / Y	Punct sfârşit	X / Y	Lungime segment (** (m)
4	487.315,593 339.246,162	1	487.312,141 339.256,403	10.807

** Lungimile segmentelor sunt determinate în planul de proiecţie Stereo 70 şi sunt rotunjite la 1 milimetru.
*** Distanţa dintre puncte este formată din segmente cumulate ce sunt mai mici decât valoarea 1 milimetru.

DATE DESPRE IMOBILUL NR. 2744

Oficiul de Cadastru şi Publicitate Imobiliară ARGES
Biroul de Cadastru şi Publicitate Imobiliară Costesti

A. Partea I. Descrierea imobilului

TEREN Extravilan

Adresa: Jud. Arges

Nr. Crt	Nr cadastral Nr. topografic	Suprafaţa* (mp)	Observaţii / Referinţe
A1		Din acte: 5.000 Masurata: 4.696	Sector cadastral:50 Teren neimprejmuit;

B. Partea II. Proprietari şi acte

Inscrieri privitoare la dreptul de proprietate şi alte drepturi reale		Referinţe
/		
Act Notarial nr. 2434, din 15/11/2004 emis de BNP Craciun Irina;		
B1	Intabulare, drept de PROPRIETATEbun comun , dobandit prin Conventie, cota actuala 1/1, cota initiala 1/1	A1
	1) **RUSU ELENA**, casatorita cu 2) **RUSU ION**, lipsă CNP	

C. Partea III. SARCINI .

Inscrieri privind dezmembramintele dreptului de proprietate, drepturi reale de garanţie şi sarcini	Referinţe
NU SUNT	

Anexa Nr. 1 La Partea I

Teren

Nr cadastral	Suprafaţa (mp)*	Observaţii / Referinţe
	Din acte: 5.000 Masurata: 4.696	

* Suprafaţa este determinată in planul de proiecţie Stereo 70.

DETALII LINIARE IMOBIL



Date referitoare la teren

Crt	Categorie folosinţă	Intra vilan	Suprafaţa (mp)	Tarla	Parcelă	Nr. topo	Observaţii / Referinţe
1	arabil	NU	4.696	33	447	-	diferenta de suprafata se regaseste la ID 2618

Lungime Segmente
1) Valorile lungimilor segmentelor sunt obţinute din proiecţie în plan.

Punct început	X / Y	Punct sfârşit	X / Y	Lungime segment (** (m)
1	487.315,77 339.245,634	2	487.315,593 339.246,162	0.557
2	487.315,593 339.246,162	3	486.744,949 339.255,85	570.726
3	486.744,949 339.255,85	4	486.745,051 339.247,64	8.211
4	486.745,051 339.247,64	5	487.318,624 339.237,902	573.656

Punct început	X / Y	Punct sfârşit	X / Y	Lungime segment (** (m)
5	487.318,624 339.237,902	1	487.315,77 339.245,634	8.242

** Lungimile segmentelor sunt determinate în planul de proiecţie Stereo 70 şi sunt rotunjite la 1 milimetru.
*** Distanţa dintre puncte este formată din segmente cumulate ce sunt mai mici decât valoarea 1 milimetru.

DATE DESPRE IMOBILUL NR. 2745

Oficiul de Cadastru şi Publicitate Imobiliară ARGES
Biroul de Cadastru şi Publicitate Imobiliară Costesti

A. Partea I. Descrierea imobilului

TEREN Extravilan

Adresa: Jud. Arges

Nr. Crt	Nr cadastral Nr. topografic	Suprafaţa* (mp)	Observaţii / Referinţe
A1		Din acte: 10.000 Masurata: 9.477	Sector cadastral:50 Teren neimprejmuit;

B. Partea II. Proprietari şi acte

Inscrieri privitoare la dreptul de proprietate şi alte drepturi reale		Referinţe
/		
Act Notarial nr. 801, din 20/03/1995 emis de NOTARIATUL DE STAT LOCAL COSTESTI;		
B1	Intabulare, drept de PROPRIETATEbun propriu , dobandit prin Iesire Din Indiviziune, cota actuala 1/1, cota initiala 1/1	A1
	1) **MINCĂ FLOREA**	

C. Partea III. SARCINI .

Inscrieri privind dezmembramintele dreptului de proprietate, drepturi reale de garanţie şi sarcini	Referinţe
NU SUNT	

Anexa Nr. 1 La Partea I

Teren

Nr cadastral	Suprafaţa (mp)*	Observaţii / Referinţe
	Din acte: 10.000 Masurata: 9.477	

* Suprafaţa este determinată in planul de proiecţie Stereo 70.

DETALII LINIARE IMOBIL



Date referitoare la teren

Crt	Categorie folosinţă	Intra vilan	Suprafaţa (mp)	Tarla	Parcelă	Nr. topo	Observaţii / Referinţe
1	arabil	NU	9.477	33	447	-	diferenta de suprafata se regaseste la ID 2619

Lungime Segmente
1) Valorile lungimilor segmentelor sunt obţinute din proiecţie în plan.

Punct început	X / Y	Punct sfârşit	X / Y	Lungime segment (** (m)
1	487.320,89 339.231,76	2	487.318,624 339.237,902	6.547
2	487.318,624 339.237,902	3	486.745,051 339.247,64	573.656
3	486.745,051 339.247,64	4	486.745,256 339.231,221	16.42
4	486.745,256 339.231,221	5	487.327,846 339.221,33	582.674

Punct început	X / Y	Punct sfârşit	X / Y	Lungime segment (** (m)
5	487.327,846 339.221,33	6	487.326,442 339.222,599	1.893
6	487.326,442 339.222,599	1	487.320,89 339.231,76	10.712

** Lungimile segmentelor sunt determinate în planul de proiecţie Stereo 70 şi sunt rotunjite la 1 milimetru.
*** Distanţa dintre puncte este formată din segmente cumulate ce sunt mai mici decât valoarea 1 milimetru.

DATE DESPRE IMOBILUL NR. 2746

Oficiul de Cadastru şi Publicitate Imobiliară ARGES
Biroul de Cadastru şi Publicitate Imobiliară Costesti

A. Partea I. Descrierea imobilului

TEREN Extravilan

Adresa: Jud. Arges

Nr. Crt	Nr cadastral Nr. topografic	Suprafaţa* (mp)	Observaţii / Referinţe
A1		Din acte: 7.700 Masurata: 7.448	Sector cadastral:50 Teren neimprejmuit;

B. Partea II. Proprietari şi acte

Inscrieri privitoare la dreptul de proprietate şi alte drepturi reale		Referinţe
/		
Act Administrativ nr. 18959, din 12/08/1993 emis de CJPSDPAT ARGES (certificat de deces nr.48 din data de 28.05.2004 emis de primăria comunei Stolnici);		
B1	Intabulare, drept de PROPRIETATE, dobandit prin Reconstituire, cota actuala 1/1, cota initiala 1/1	A1
	1) **MINCĂ FILOFTEIA** DEFUNCT:Da	

C. Partea III. SARCINI .

Inscrieri privind dezmembramintele dreptului de proprietate, drepturi reale de garanţie şi sarcini	Referinţe
NU SUNT	

Anexa Nr. 1 La Partea I

Teren

Nr cadastral	Suprafaţa (mp)*	Observaţii / Referinţe
	Din acte: 7.700 Masurata: 7.448	

* Suprafaţa este determinată in planul de proiecţie Stereo 70.

DETALII LINIARE IMOBIL



Date referitoare la teren

Crt	Categorie folosinţă	Intra vilan	Suprafaţa (mp)	Tarla	Parcelă	Nr. topo	Observaţii / Referinţe
1	arabil	NU	7.448	33	447	-	diferenta de suprafata se regaseste la ID 2621

Lungime Segmente
1) Valorile lungimilor segmentelor sunt obţinute din proiecţie în plan.

Punct început	X / Y	Punct sfârşit	X / Y	Lungime segment (** (m)
1	487.327,846 339.221,33	2	486.745,256 339.231,221	582.674
2	486.745,256 339.231,221	3	486.745,413 339.218,572	12.65
3	486.745,413 339.218,572	4	487.339,076 339.208,493	593.749
4	487.339,076 339.208,493	5	487.335,726 339.214,21	6.626

Punct început	X / Y	Punct sfârşit	X / Y	Lungime segment (** (m)
5	487.335,726 339.214,21	1	487.327,846 339.221,33	10.62

** Lungimile segmentelor sunt determinate în planul de proiecţie Stereo 70 şi sunt rotunjite la 1 milimetru.
*** Distanţa dintre puncte este formată din segmente cumulate ce sunt mai mici decât valoarea 1 milimetru.

DATE DESPRE IMOBILUL NR. 2747

Oficiul de Cadastru şi Publicitate Imobiliară ARGES
Biroul de Cadastru şi Publicitate Imobiliară Costesti

A. Partea I. Descrierea imobilului

TEREN Extravilan

Adresa: Jud. Arges

Nr. Crt	Nr cadastral Nr. topografic	Suprafaţa* (mp)	Observaţii / Referinţe
A1		Din acte: 3.000 Masurata: 2.930	Sector cadastral:50 Teren neimprejmuit;

B. Partea II. Proprietari şi acte

Inscrieri privitoare la dreptul de proprietate şi alte drepturi reale		Referinţe
/		
Act Notarial nr. 135, din 09/12/2003 emis de BNP Craciun Irina;		
B1	Intabulare, drept de PROPRIETATEbun propriu , dobandit prin Iesire Din Indiviziune, cota actuala 1/1, cota initiala 1/1	A1
	1) **DINICA GH ION**	

C. Partea III. SARCINI .

Inscrieri privind dezmembramintele dreptului de proprietate, drepturi reale de garanţie şi sarcini	Referinţe
NU SUNT	

Anexa Nr. 1 La Partea I

Teren

Nr cadastral	Suprafaţa (mp)*	Observaţii / Referinţe
	Din acte: 3.000 Masurata: 2.930	

* Suprafaţa este determinată in planul de proiecţie Stereo 70.

DETALII LINIARE IMOBIL



Date referitoare la teren

Crt	Categorie folosinţă	Intra vilan	Suprafaţa (mp)	Tarla	Parcelă	Nr. topo	Observaţii / Referinţe
1	arabil	NU	2.930	33	447	-	diferenta de suprafata se regaseste la ID 2622

Lungime Segmente
1) Valorile lungimilor segmentelor sunt obţinute din proiecţie în plan.

Punct început	X / Y	Punct sfârşit	X / Y	Lungime segment (** (m)
1	486.745,413 339.218,572	2	486.745,474 339.213,647	4.925
2	486.745,474 339.213,647	3	487.341,991 339.203,52	596.603
3	487.341,991 339.203,52	4	487.339,076 339.208,493	5.764
4	487.339,076 339.208,493	1	486.745,413 339.218,572	593.749

** Lungimile segmentelor sunt determinate în planul de proiecţie Stereo 70 şi sunt rotunjite la 1 milimetru.
*** Distanţa dintre puncte este formată din segmente cumulate ce sunt mai mici decât valoarea 1 milimetru.

DATE DESPRE IMOBILUL NR. 2748

Oficiul de Cadastru şi Publicitate Imobiliară ARGES
Biroul de Cadastru şi Publicitate Imobiliară Costesti

A. Partea I. Descrierea imobilului

TEREN Extravilan

Adresa: Jud. Arges

Nr. Crt	Nr cadastral Nr. topografic	Suprafaţa* (mp)	Observaţii / Referinţe
A1		5.000	Sector cadastral:50 Teren neimprejmuit;

B. Partea II. Proprietari şi acte

Inscrieri privitoare la dreptul de proprietate şi alte drepturi reale		Referinţe
/		
Act Administrativ nr. 84608, din 28/02/1996 emis de CJPSDPAT ARGES (certificat de deces nr.105 din data de 21.01.2010 emis de SPCLEP Pitesti);		
B1	Intabulare, drept de PROPRIETATE, dobandit prin Reconstituire, cota actuala 1/1, cota initiala 1/1	A1
	1) **MILITARU CONSTANTIN** DEFUNCT:Da	

C. Partea III. SARCINI .

Inscrieri privind dezmembramintele dreptului de proprietate, drepturi reale de garanţie şi sarcini	Referinţe
NU SUNT	

Anexa Nr. 1 La Partea I

Teren

Nr cadastral	Suprafaţa (mp)*	Observaţii / Referinţe
	5.000	

* Suprafaţa este determinată in planul de proiecţie Stereo 70.

DETALII LINIARE IMOBIL

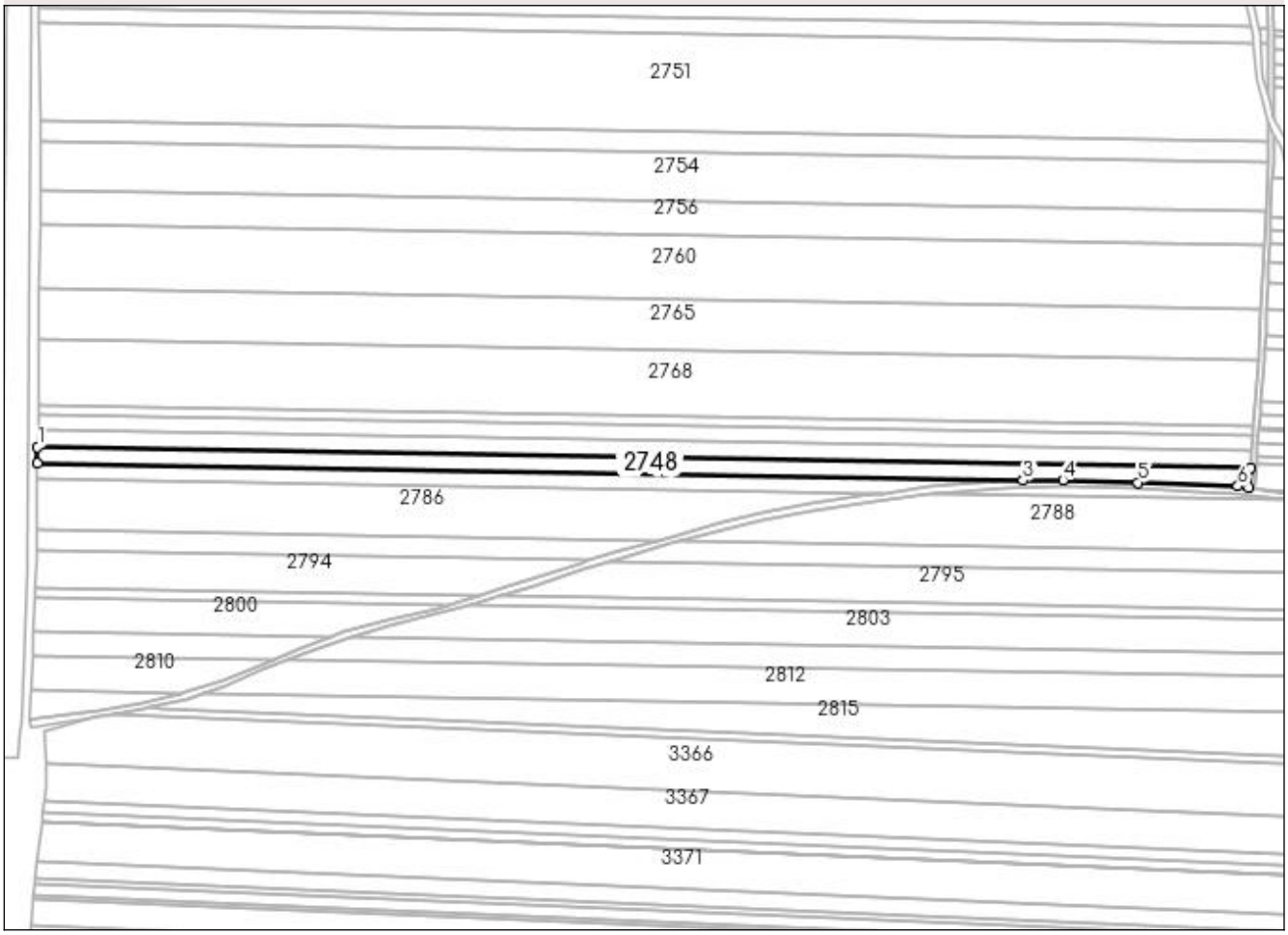

Date referitoare la teren

Crt	Categorie folosinţă	Intra vilan	Suprafaţa (mp)	Tarla	Parcelă	Nr. topo	Observaţii / Referinţe
1	arabil	NU	5.000	33	447	-	

Lungime Segmente
1) Valorile lungimilor segmentelor sunt obţinute din proiecţie în plan.

Punct început	X / Y	Punct sfârşit	X / Y	Lungime segment (** (m)
1	486.745,143 338.963,735	2	486.745,076 338.955,606	8.129
2	486.745,076 338.955,606	3	487.237,544 338.947,093	492.542
3	487.237,544 338.947,093	4	487.257,488 338.947,425	19.947
4	487.257,488 338.947,425	5	487.295,096 338.946,02	37.634
5	487.295,096 338.946,02	6	487.344,862 338.944,196	49.799

Punct început	X / Y	Punct sfârşit	X / Y	Lungime segment (** (m)
6	487.344,862 338.944,196	7	487.350,559 338.943,418	5.75
7	487.350,559 338.943,418	8	487.351,195 338.953,446	10.048
8	487.351,195 338.953,446	1	486.745,143 338.963,735	606.139

** Lungimile segmentelor sunt determinate în planul de proiecţie Stereo 70 şi sunt rotunjite la 1 milimetru.
*** Distanţa dintre puncte este formată din segmente cumulate ce sunt mai mici decât valoarea 1 milimetru.

DATE DESPRE IMOBILUL NR. 2749

Oficiul de Cadastru şi Publicitate Imobiliară ARGES
Biroul de Cadastru şi Publicitate Imobiliară Costesti

A. Partea I. Descrierea imobilului

TEREN Extravilan

Adresa: Jud. Arges

Nr. Crt	Nr cadastral Nr. topografic	Suprafaţa* (mp)	Observaţii / Referinţe
A1		Din acte: 18.300 Masurata: 18.078	Sector cadastral:50 Teren neimprejmuit;

B. Partea II. Proprietari şi acte

Inscrieri privitoare la dreptul de proprietate şi alte drepturi reale		Referinţe
/		
Act Administrativ nr. 58927, din 15/11/1994 emis de CJPSDPAT ARGES;		
B1	Intabulare, drept de PROPRIETATE, dobandit prin Reconstituire, cota actuala 1/1, cota initiala 1/1	A1
	1) **FILIPESCU VALERIU**, lipsă CNP 2) **FILIPESCU CONSTANȚA**, lipsă CNP	

C. Partea III. SARCINI .

Inscrieri privind dezmembramintele dreptului de proprietate, drepturi reale de garanţie şi sarcini	Referinţe
NU SUNT	

Anexa Nr. 1 La Partea I

Teren

Nr cadastral	Suprafaţa (mp)*	Observaţii / Referinţe
	Din acte: 18.300 Masurata: 18.078	

* Suprafaţa este determinată in planul de proiecţie Stereo 70.

DETALII LINIARE IMOBIL



Date referitoare la teren

Crt	Categorie folosinţă	Intra vilan	Suprafaţa (mp)	Tarla	Parcelă	Nr. topo	Observaţii / Referinţe
1	arabil	NU	18.078	33	447	-	diferenta de suprafata se regaseste la ID 2623

Lungime Segmente
1) Valorile lungimilor segmentelor sunt obţinute din proiecţie în plan.

Punct început	X / Y	Punct sfârşit	X / Y	Lungime segment (** (m)
1	487.347,3 339.194,412	2	487.341,991 339.203,52	10.542
2	487.341,991 339.203,52	3	486.745,474 339.213,647	596.603
3	486.745,474 339.213,647	4	486.745,848 339.183,623	30.026
4	486.745,848 339.183,623	5	487.351,315 339.173,344	605.554

Punct început	X / Y	Punct sfârşit	X / Y	Lungime segment (** (m)
5	487.351,315 339.173,344	1	487.347,3 339.194,412	21.447

** Lungimile segmentelor sunt determinate în planul de proiecţie Stereo 70 şi sunt rotunjite la 1 milimetru.
*** Distanţa dintre puncte este formată din segmente cumulate ce sunt mai mici decât valoarea 1 milimetru.

DATE DESPRE IMOBILUL NR. 2750

Oficiul de Cadastru şi Publicitate Imobiliară ARGES
Biroul de Cadastru şi Publicitate Imobiliară Costesti

A. Partea I. Descrierea imobilului

TEREN Extravilan

Adresa: Jud. Arges

Nr. Crt	Nr cadastral Nr. topografic	Suprafaţa* (mp)	Observaţii / Referinţe
A1		Din acte: 5.000 Masurata: 4.968	Sector cadastral:50 Teren neimprejmuit;

B. Partea II. Proprietari şi acte

Inscrieri privitoare la dreptul de proprietate şi alte drepturi reale		Referinţe
/		
Act Notarial nr. 2129, din 29/08/2002 emis de BNP DANCIU ILIE;		
B1	Intabulare, drept de PROPRIETATEbun propriu , dobandit prin Iesire Din Indiviziune, cota actuala 1/1, cota initiala 1/1	A1
	1) **COSTICĂ MARIEA**, lipsă CNP	

C. Partea III. SARCINI .

Inscrieri privind dezmembramintele dreptului de proprietate, drepturi reale de garanţie şi sarcini	Referinţe
NU SUNT	

Anexa Nr. 1 La Partea I

Teren

Nr cadastral	Suprafaţa (mp)*	Observaţii / Referinţe
	Din acte: 5.000 Masurata: 4.968	

* Suprafaţa este determinată in planul de proiecţie Stereo 70.

DETALII LINIARE IMOBIL



Date referitoare la teren

Crt	Categorie folosinţă	Intra vilan	Suprafaţa (mp)	Tarla	Parcelă	Nr. topo	Observaţii / Referinţe
1	arabil	NU	4.968	33	447	-	diferenta de suprafata se regaseste la ID 2625

Lungime Segmente
1) Valorile lungimilor segmentelor sunt obţinute din proiecţie în plan.

Punct început	X / Y	Punct sfârşit	X / Y	Lungime segment (** (m)
1	487.352,137 339.168,987	2	487.351,315 339.173,344	4.434
2	487.351,315 339.173,344	3	486.745,848 339.183,623	605.554
3	486.745,848 339.183,623	4	486.745,95 339.175,425	8.199
4	486.745,95 339.175,425	5	487.352,455 339.165,128	606.592

Punct început	X / Y	Punct sfârşit	X / Y	Lungime segment (** (m)
5	487.352,455 339.165,128	1	487.352,137 339.168,987	3.872

** Lungimile segmentelor sunt determinate în planul de proiecţie Stereo 70 şi sunt rotunjite la 1 milimetru.
*** Distanţa dintre puncte este formată din segmente cumulate ce sunt mai mici decât valoarea 1 milimetru.

DATE DESPRE IMOBILUL NR. 2751

Oficiul de Cadastru şi Publicitate Imobiliară ARGES
Biroul de Cadastru şi Publicitate Imobiliară Costesti

A. Partea I. Descrierea imobilului

TEREN Extravilan

Adresa: Jud. Arges

Nr. Crt	Nr cadastral Nr. topografic	Suprafaţa* (mp)	Observaţii / Referinţe
A1		Din acte: 30.000 Masurata: 29.938	Sector cadastral:50 Teren neimprejmuit;

B. Partea II. Proprietari şi acte

Inscrieri privitoare la dreptul de proprietate şi alte drepturi reale		Referinţe
/		
Act Administrativ nr. 58918, din 15/11/1994 emis de CJPSDPAT ARGES;		
B1	Intabulare, drept de PROPRIETATE, dobandit prin Reconstituire, cota actuala 1/1, cota initiala 1/1	A1
	1) **VOICU N VASILE**, lipsă CNP	

C. Partea III. SARCINI .

Inscrieri privind dezmembramintele dreptului de proprietate, drepturi reale de garanţie şi sarcini	Referinţe
NU SUNT	

Anexa Nr. 1 La Partea I

Teren

Nr cadastral	Suprafaţa (mp)*	Observaţii / Referinţe
	Din acte: 30.000 Masurata: 29.938	

* Suprafaţa este determinată in planul de proiecţie Stereo 70.

DETALII LINIARE IMOBIL



Date referitoare la teren

Crt	Categorie folosinţă	Intra vilan	Suprafaţa (mp)	Tarla	Parcelă	Nr. topo	Observaţii / Referinţe
1	arabil	NU	29.938	33	447	-	diferenta de suprafata se regaseste la ID 2628

Lungime Segmente
1) Valorile lungimilor segmentelor sunt obţinute din proiecţie în plan.

Punct început	X / Y	Punct sfârşit	X / Y	Lungime segment (** (m)
1	487.353,924 339.147,289	2	487.352,455 339.165,128	17.899
2	487.352,455 339.165,128	3	486.745,95 339.175,425	606.592
3	486.745,95 339.175,425	4	486.746,561 339.126,331	49.098
4	486.746,561 339.126,331	5	487.360,089 339.115,915	613.616

Punct început	X / Y	Punct sfârşit	X / Y	Lungime segment (** (m)
5	487.360,089 339.115,915	6	487.360,016 339.125,348	9.433
6	487.360,016 339.125,348	1	487.353,924 339.147,289	22.771

** Lungimile segmentelor sunt determinate în planul de proiecţie Stereo 70 şi sunt rotunjite la 1 milimetru.
*** Distanţa dintre puncte este formată din segmente cumulate ce sunt mai mici decât valoarea 1 milimetru.

DATE DESPRE IMOBILUL NR. 2752

Oficiul de Cadastru şi Publicitate Imobiliară ARGES
Biroul de Cadastru şi Publicitate Imobiliară Costesti

A. Partea I. Descrierea imobilului

TEREN Extravilan

Adresa: Jud. Arges

Nr. Crt	Nr cadastral Nr. topografic	Suprafaţa* (mp)	Observaţii / Referinţe
A1		6.200	Sector cadastral:50 Teren neimprejmuit;

B. Partea II. Proprietari şi acte

Inscrieri privitoare la dreptul de proprietate şi alte drepturi reale		Referinţe
/		
Act Administrativ nr. 58931, din 16/11/1994 emis de CJPSDPAT ARGES;		
B1	Intabulare, drept de PROPRIETATE, dobandit prin Reconstituire, cota actuala 1/1, cota initiala 1/1	A1
	1) **PĂTRAȘCU ELENA**, lipsă CNP 2) **PĂTRAȘCU GHERGHINA**, lipsă CNP	

C. Partea III. SARCINI .

Inscrieri privind dezmembramintele dreptului de proprietate, drepturi reale de garanţie şi sarcini	Referinţe
NU SUNT	

Anexa Nr. 1 La Partea I

Teren

Nr cadastral	Suprafaţa (mp)*	Observaţii / Referinţe
	6.200	

* Suprafaţa este determinată in planul de proiecţie Stereo 70.

DETALII LINIARE IMOBIL



Date referitoare la teren

Crt	Categorie folosinţă	Intra vilan	Suprafaţa (mp)	Tarla	Parcelă	Nr. topo	Observaţii / Referinţe
1	arabil	NU	6.200	33	447	-	

Lungime Segmente
1) Valorile lungimilor segmentelor sunt obţinute din proiecţie în plan.

Punct început	X / Y	Punct sfârşit	X / Y	Lungime segment (** (m)
1	486.746,561 339.126,331	2	486.746,635 339.120,354	5.977
2	486.746,635 339.120,354	3	486.746,593 339.116,225	4.129
3	486.746,593 339.116,225	4	487.360,167 339.105,808	613.662
4	487.360,167 339.105,808	5	487.360,089 339.115,915	10.107
5	487.360,089 339.115,915	1	486.746,561 339.126,331	613.616

** Lungimile segmentelor sunt determinate în planul de proiecţie Stereo 70 şi sunt rotunjite la 1 milimetru.
*** Distanţa dintre puncte este formată din segmente cumulate ce sunt mai mici decât valoarea 1 milimetru.

DATE DESPRE IMOBILUL NR. 2753

Oficiul de Cadastru şi Publicitate Imobiliară ARGES
Biroul de Cadastru şi Publicitate Imobiliară Costesti

A. Partea I. Descrierea imobilului

TEREN Extravilan

Adresa: Jud. Arges

Nr. Crt	Nr cadastral Nr. topografic	Suprafaţa* (mp)	Observaţii / Referinţe
A1		Din acte: 13.700 Masurata: 98	Sector cadastral:50 Teren neimprejmuit;

B. Partea II. Proprietari şi acte

Inscrieri privitoare la dreptul de proprietate şi alte drepturi reale		Referinţe
/		
Act Notarial nr. 29, din 18/05/2016 emis de SPN PARVU EMILIA SI CHIRITA-NICOLESCU ARIADNA;		
B1	Intabulare, drept de PROPRIETATEbun propriu , dobandit prin Succesiune, cota actuala 1/1, cota initiala 1/1	A1
	1) **TATOMIR FLORENTIN**	

C. Partea III. SARCINI .

Inscrieri privind dezmembramintele dreptului de proprietate, drepturi reale de garanţie şi sarcini	Referinţe
NU SUNT	

Anexa Nr. 1 La Partea I

Teren

Nr cadastral	Suprafaţa (mp)*	Observaţii / Referinţe
	Din acte: 13.700 Masurata: 98	

* Suprafaţa este determinată in planul de proiecţie Stereo 70.

DETALII LINIARE IMOBIL

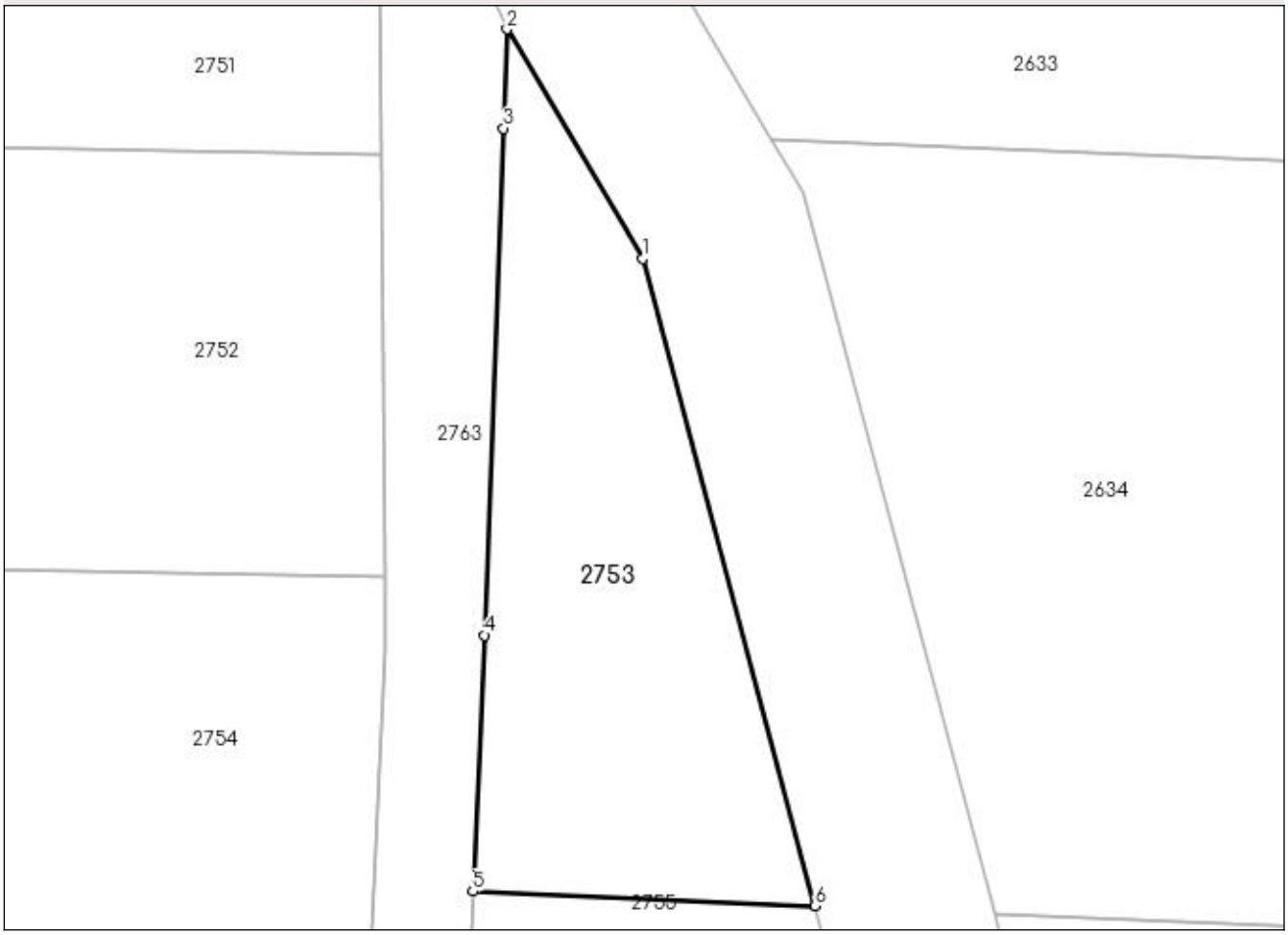

Date referitoare la teren

Crt	Categorie folosinţă	Intra vilan	Suprafaţa (mp)	Tarla	Parcelă	Nr. topo	Observaţii / Referinţe
1	arabil	NU	98	33	447	-	diferenta de suprafata se regaseste la ID 2634

Lungime Segmente
1) Valorile lungimilor segmentelor sunt obţinute din proiecţie în plan.

Punct început	X / Y	Punct sfârşit	X / Y	Lungime segment (** (m)
1	487.366,35 339.113,413	2	487.363,098 339.118,898	6.377
2	487.363,098 339.118,898	3	487.363,01 339.116,525	2.375
3	487.363,01 339.116,525	4	487.362,558 339.104,408	12.125
4	487.362,558 339.104,408	5	487.362,275 339.098,283	6.132

Punct început	X / Y	Punct sfârşit	X / Y	Lungime segment (** (m)
5	487.362,275 339.098,283	6	487.370,472 339.097,94	8.204
6	487.370,472 339.097,94	1	487.366,35 339.113,413	16.013

** Lungimile segmentelor sunt determinate în planul de proiecţie Stereo 70 şi sunt rotunjite la 1 milimetru.
*** Distanţa dintre puncte este formată din segmente cumulate ce sunt mai mici decât valoarea 1 milimetru.

DATE DESPRE IMOBILUL NR. 2754

Oficiul de Cadastru şi Publicitate Imobiliară ARGES
Biroul de Cadastru şi Publicitate Imobiliară Costesti

A. Partea I. Descrierea imobilului

TEREN Extravilan

Adresa: Jud. Arges

Nr. Crt	Nr cadastral Nr. topografic	Suprafaţa* (mp)	Observaţii / Referinţe
A1		15.000	Sector cadastral:50 Teren neimprejmuit;

B. Partea II. Proprietari şi acte

Inscrieri privitoare la dreptul de proprietate şi alte drepturi reale		Referinţe
/		
Act Notarial nr. 47, din 26/06/2007 emis de BNP CORNELIA DIACONESCU;		
B1	Intabulare, drept de PROPRIETATE, dobandit prin Succesiune, cota actuala 1/4, cota initiala 1/4	A1
	1) **GILĂ MIHAIL**, lipsă CNP	
B2	Intabulare, drept de PROPRIETATE, dobandit prin Succesiune, cota actuala 3/4, cota initiala 3/4	A1
	1) **CORÎCI CARMEN-SIDONIA**, lipsă CNP	

C. Partea III. SARCINI .

Inscrieri privind dezmembramintele dreptului de proprietate, drepturi reale de garanţie şi sarcini	Referinţe
NU SUNT	

Anexa Nr. 1 La Partea I

Teren

Nr cadastral	Suprafaţa (mp)*	Observaţii / Referinţe
	15.000	

* Suprafaţa este determinată in planul de proiecţie Stereo 70.

DETALII LINIARE IMOBIL

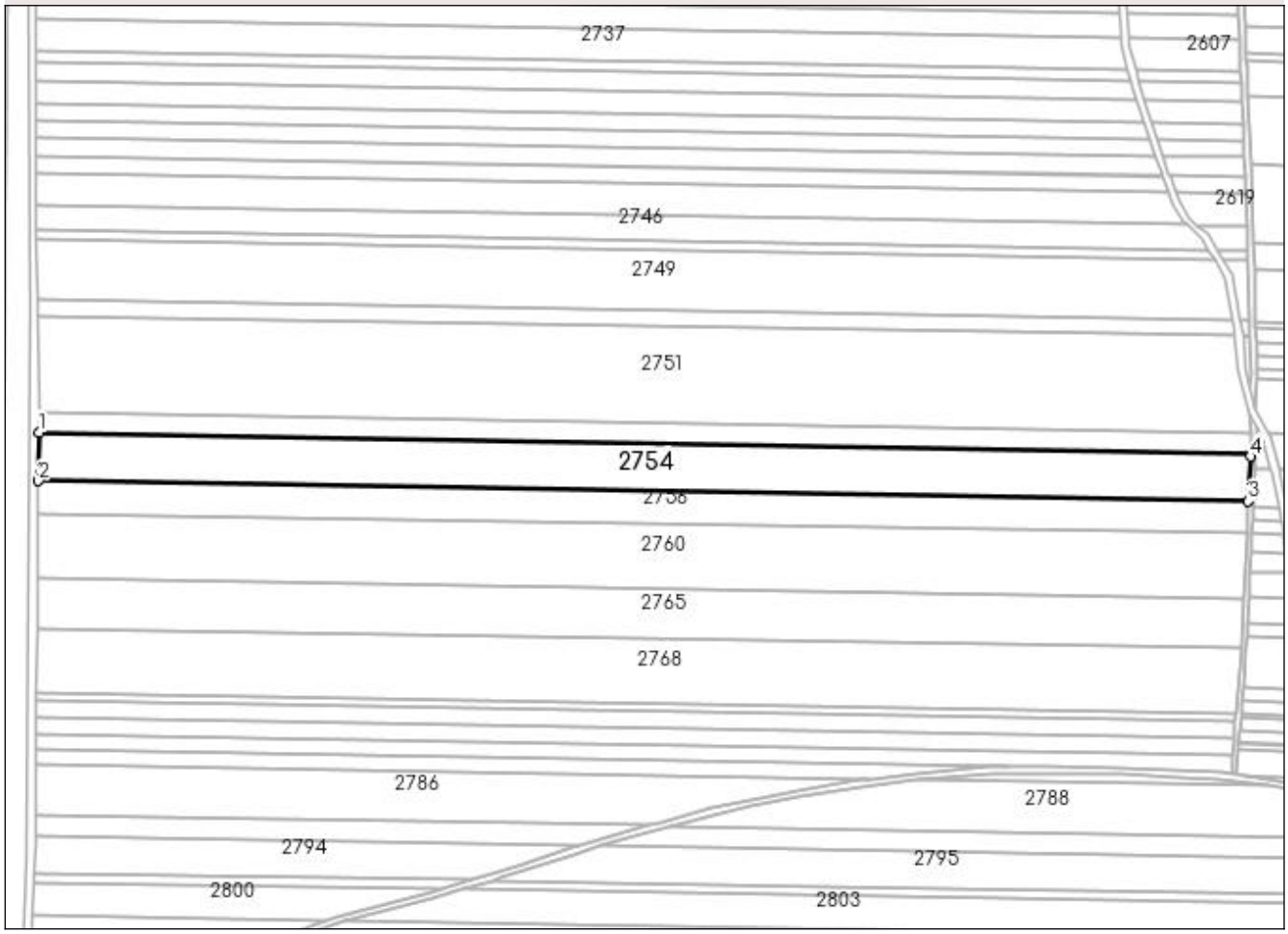

Date referitoare la teren

Crt	Categorie folosinţă	Intra vilan	Suprafaţa (mp)	Tarla	Parcelă	Nr. topo	Observaţii / Referinţe
1	arabil	NU	15.000	33	447	-	

Lungime Segmente
1) Valorile lungimilor segmentelor sunt obţinute din proiecţie în plan.

Punct început	X / Y	Punct sfârşit	X / Y	Lungime segment (** (m)
1	486.746,593 339.116,225	2	486.746,339 339.091,767	24.459
2	486.746,339 339.091,767	3	487.359,091 339.081,365	612.84
3	487.359,091 339.081,365	4	487.360,181 339.104,051	22.712
4	487.360,181 339.104,051	5	487.360,167 339.105,808	1.757
5	487.360,167 339.105,808	1	486.746,593 339.116,225	613.662

** Lungimile segmentelor sunt determinate în planul de proiecţie Stereo 70 şi sunt rotunjite la 1 milimetru.
*** Distanţa dintre puncte este formată din segmente cumulate ce sunt mai mici decât valoarea 1 milimetru.

DATE DESPRE IMOBILUL NR. 2755

Oficiul de Cadastru şi Publicitate Imobiliară ARGES
Biroul de Cadastru şi Publicitate Imobiliară Costesti

A. Partea I. Descrierea imobilului

TEREN Extravilan

Adresa: Jud. Arges

Nr. Crt	Nr cadastral Nr. topografic	Suprafaţa* (mp)	Observaţii / Referinţe
A1		Din acte: 14.712 Masurata: 211	Sector cadastral:50 Teren neimprejmuit;

B. Partea II. Proprietari şi acte

Inscrieri privitoare la dreptul de proprietate şi alte drepturi reale		Referinţe
/		
Act Notarial nr. 79, din 01/07/2011 emis de BNP DUMITRU SANDA MAGDALENA;		
B1	Intabulare, drept de PROPRIETATEbun propriu , dobandit prin Iesire Din Indiviziune, cota actuala 1/1, cota initiala 1/1	A1
	1) **COSTICA ILEANA**	

C. Partea III. SARCINI .

Inscrieri privind dezmembramintele dreptului de proprietate, drepturi reale de garanţie şi sarcini	Referinţe
NU SUNT	

Anexa Nr. 1 La Partea I

Teren

Nr cadastral	Suprafaţa (mp)*	Observaţii / Referinţe
	Din acte: 14.712 Masurata: 211	

* Suprafaţa este determinată in planul de proiecţie Stereo 70.

DETALII LINIARE IMOBIL

Date referitoare la teren

Crt	Categorie folosinţă	Intra vilan	Suprafaţa (mp)	Tarla	Parcelă	Nr. topo	Observaţii / Referinţe
1	arabil	NU	211	33	447	-	diferenta de suprafata se regaseste la ID 2635

Lungime Segmente
1) Valorile lungimilor segmentelor sunt obţinute din proiecţie în plan.

Punct început	X / Y	Punct sfârşit	X / Y	Lungime segment (** (m)
1	487.371,078 339.095,666	2	487.370,472 339.097,94	2.353
2	487.370,472 339.097,94	3	487.362,275 339.098,283	8.204
3	487.362,275 339.098,283	4	487.361,376 339.078,772	19.532
4	487.361,376 339.078,772	5	487.374,694 339.078,215	13.33

Punct început	X / Y	Punct sfârşit	X / Y	Lungime segment (** (m)
5	487.374,694 339.078,215	1	487.371,078 339.095,666	17.822

** Lungimile segmentelor sunt determinate în planul de proiecţie Stereo 70 şi sunt rotunjite la 1 milimetru.
*** Distanţa dintre puncte este formată din segmente cumulate ce sunt mai mici decât valoarea 1 milimetru.

DATE DESPRE IMOBILUL NR. 2756

Oficiul de Cadastru şi Publicitate Imobiliară ARGES
Biroul de Cadastru şi Publicitate Imobiliară Costesti

A. Partea I. Descrierea imobilului

TEREN Extravilan

Adresa: Jud. Arges

Nr. Crt	Nr cadastral Nr. topografic	Suprafaţa* (mp)	Observaţii / Referinţe
A1		10.000	Sector cadastral:50 Teren neimprejmuit;

B. Partea II. Proprietari şi acte

Inscrieri privitoare la dreptul de proprietate şi alte drepturi reale		Referinţe
/		
Act Notarial nr. 365, din 16/07/2003 emis de BNP DANCIU ILIE;		
B1	Intabulare, drept de PROPRIETATE, dobandit prin Succesiune, cota actuala 1/4, cota initiala 1/4	A1
	1) **LICĂ ALEXANDRA**, lipsă CNP	
B2	Intabulare, drept de PROPRIETATE, dobandit prin Succesiune, cota actuala 3/4, cota initiala 3/4	A1
	1) **MIRICĂ FLOAREA**	

C. Partea III. SARCINI .

Inscrieri privind dezmembramintele dreptului de proprietate, drepturi reale de garanţie şi sarcini	Referinţe
NU SUNT	

Anexa Nr. 1 La Partea I

Teren

Nr cadastral	Suprafaţa (mp)*	Observaţii / Referinţe
	10.000	

* Suprafaţa este determinată in planul de proiecţie Stereo 70.

DETALII LINIARE IMOBIL

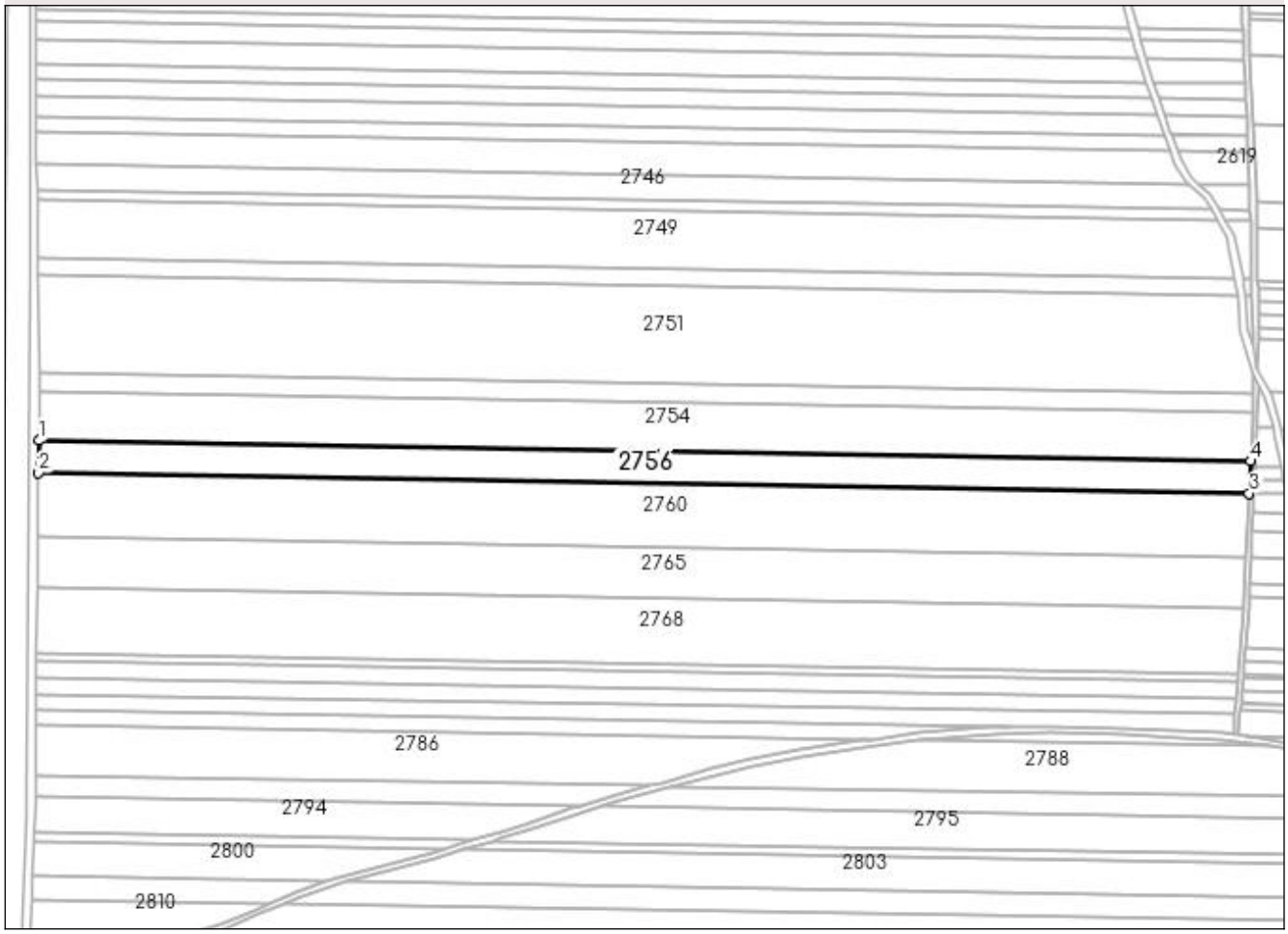

Date referitoare la teren

Crt	Categorie folosinţă	Intra vilan	Suprafaţa (mp)	Tarla	Parcelă	Nr. topo	Observaţii / Referinţe
1	arabil	NU	10.000	33	447	-	

Lungime Segmente
1) Valorile lungimilor segmentelor sunt obţinute din proiecţie în plan.

Punct început	X / Y	Punct sfârşit	X / Y	Lungime segment (** (m)
1	486.746,339 339.091,767	2	486.746,17 339.075,442	16.326
2	486.746,17 339.075,442	3	487.358,307 339.065,05	612.225
3	487.358,307 339.065,05	4	487.359,091 339.081,365	16.334
4	487.359,091 339.081,365	1	486.746,339 339.091,767	612.84

** Lungimile segmentelor sunt determinate în planul de proiecţie Stereo 70 şi sunt rotunjite la 1 milimetru.
*** Distanţa dintre puncte este formată din segmente cumulate ce sunt mai mici decât valoarea 1 milimetru.

DATE DESPRE IMOBILUL NR. 2757

Oficiul de Cadastru şi Publicitate Imobiliară ARGES
Biroul de Cadastru şi Publicitate Imobiliară Costesti

A. Partea I. Descrierea imobilului

TEREN Extravilan

Adresa: Jud. Arges

Nr. Crt	Nr cadastral Nr. topografic	Suprafaţa* (mp)	Observaţii / Referinţe
A1		Din acte: 5.000 Masurata: 94	Sector cadastral:50 Teren neimprejmuit;

B. Partea II. Proprietari şi acte

Inscrieri privitoare la dreptul de proprietate şi alte drepturi reale		Referinţe
/		
Hotarare Judecatoreasca nr. 534, din 08/04/2013 emis de JUDECATORIA COSTESTI;		
B1	Intabulare, drept de PROPRIETATEbun propriu , dobandit prin Iesire Din Indiviziune, cota actuala 1/1, cota initiala 1/1	A1
	1) **COSTICĂ GHEORGHE**, lipsă CNP	

C. Partea III. SARCINI .

Inscrieri privind dezmembramintele dreptului de proprietate, drepturi reale de garanţie şi sarcini	Referinţe
NU SUNT	

Anexa Nr. 1 La Partea I

Teren

Nr cadastral	Suprafaţa (mp)*	Observaţii / Referinţe
	Din acte: 5.000 Masurata: 94	

* Suprafaţa este determinată in planul de proiecţie Stereo 70.

DETALII LINIARE IMOBIL

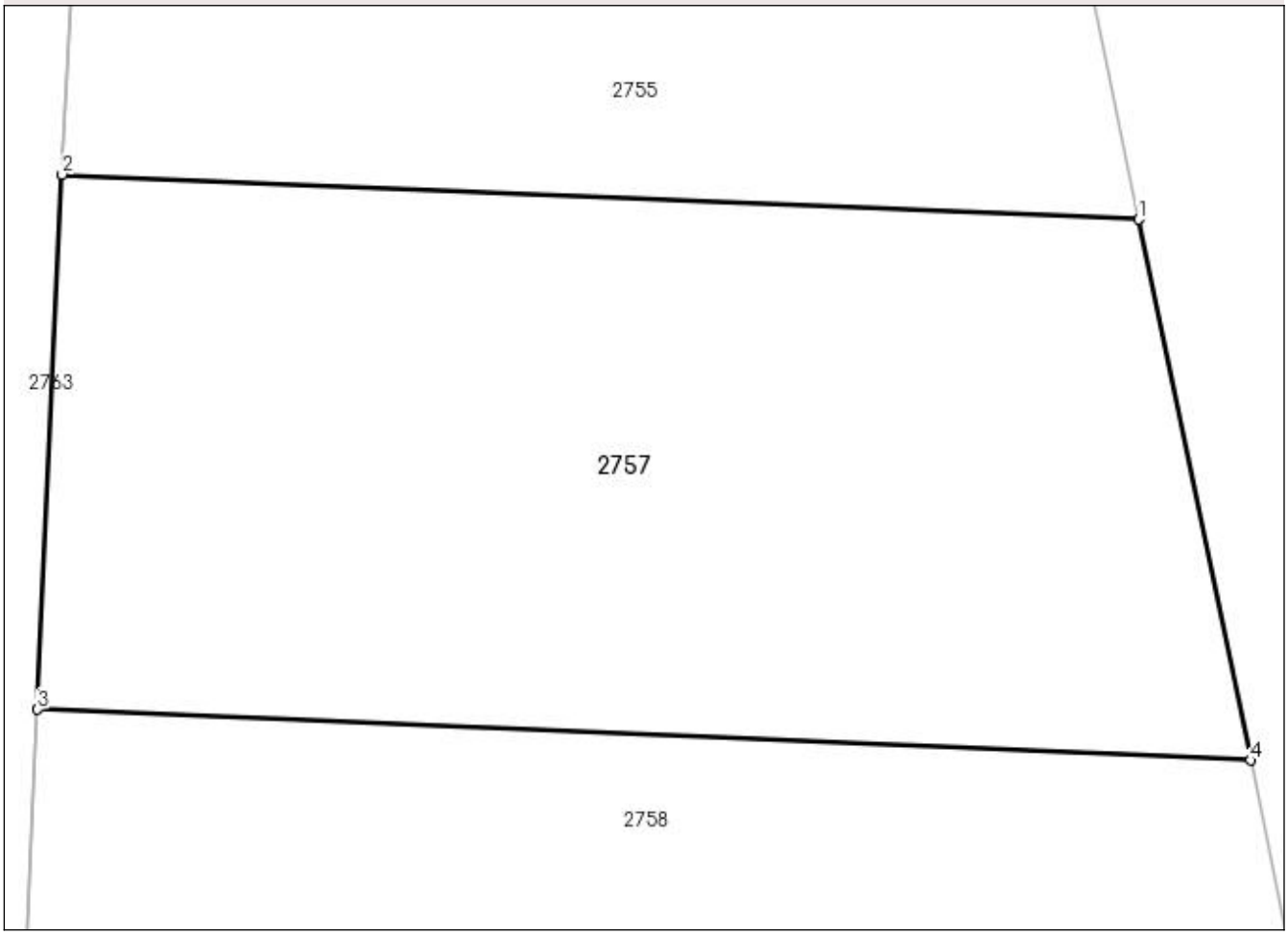

Date referitoare la teren

Crt	Categorie folosinţă	Intra vilan	Suprafaţa (mp)	Tarla	Parcelă	Nr. topo	Observaţii / Referinţe
1	arabil	NU	94	33	447	-	diferenta de suprafata se regaseste la ID 2636

Lungime Segmente
1) Valorile lungimilor segmentelor sunt obţinute din proiecţie în plan.

Punct început	X / Y	Punct sfârşit	X / Y	Lungime segment (** (m)
1	487.374,694 339.078,215	2	487.361,376 339.078,772	13.33
2	487.361,376 339.078,772	3	487.361,071 339.072,156	6.623
3	487.361,071 339.072,156	4	487.376,08 339.071,528	15.022
4	487.376,08 339.071,528	1	487.374,694 339.078,215	6.829

** Lungimile segmentelor sunt determinate în planul de proiecţie Stereo 70 şi sunt rotunjite la 1 milimetru.
*** Distanţa dintre puncte este formată din segmente cumulate ce sunt mai mici decât valoarea 1 milimetru.

DATE DESPRE IMOBILUL NR. 2758

Oficiul de Cadastru şi Publicitate Imobiliară ARGES
Biroul de Cadastru şi Publicitate Imobiliară Costesti

A. Partea I. Descrierea imobilului

TEREN Extravilan

Adresa: Jud. Arges

Nr. Crt	Nr cadastral Nr. topografic	Suprafaţa* (mp)	Observaţii / Referinţe
A1		Din acte: 5.000 Masurata: 104	Sector cadastral:50 Teren neimprejmuit;

B. Partea II. Proprietari şi acte

Inscrieri privitoare la dreptul de proprietate şi alte drepturi reale		Referinţe
/		
Act Administrativ nr. 37851, din 08/03/1994 emis de CJPSDPAT ARGES;		
B1	Intabulare, drept de PROPRIETATE, dobandit prin Reconstituire, cota actuala 1/1, cota initiala 1/1	A1
	1) **CHIRITOIU FLORICA**, lipsă CNP	

C. Partea III. SARCINI .

Inscrieri privind dezmembramintele dreptului de proprietate, drepturi reale de garanţie şi sarcini	Referinţe
NU SUNT	

Anexa Nr. 1 La Partea I

Teren

Nr cadastral	Suprafaţa (mp)*	Observaţii / Referinţe
	Din acte: 5.000 Masurata: 104	

* Suprafaţa este determinată in planul de proiecţie Stereo 70.

DETALII LINIARE IMOBIL

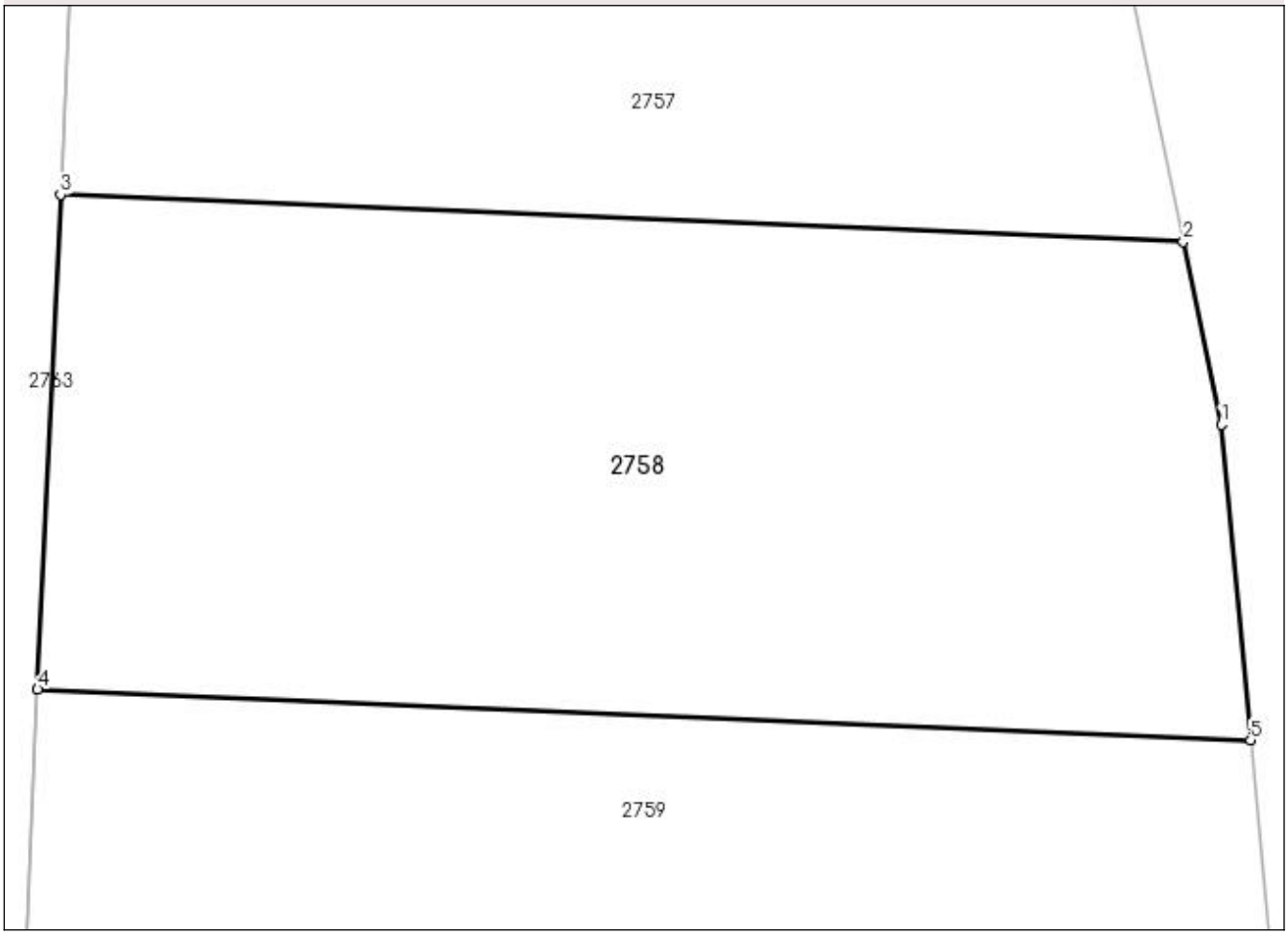

Date referitoare la teren

Crt	Categorie folosinţă	Intra vilan	Suprafaţa (mp)	Tarla	Parcelă	Nr. topo	Observaţii / Referinţe
1	arabil	NU	104	33	447	-	diferenta de suprafata se regaseste la ID 2637; in act se regaseste tarla 3, parcela 449

Lungime Segmente
1) Valorile lungimilor segmentelor sunt obţinute din proiecţie în plan.

Punct început	X / Y	Punct sfârşit	X / Y	Lungime segment (** (m)
1	487.376,587 339.069,083	2	487.376,08 339.071,528	2.497
2	487.376,08 339.071,528	3	487.361,071 339.072,156	15.022
3	487.361,071 339.072,156	4	487.360,766 339.065,547	6.616

Punct început	X / Y	Punct sfârşit	X / Y	Lungime segment (** (m)
4	487.360,766 339.065,547	5	487.376,978 339.064,869	16.226
5	487.376,978 339.064,869	1	487.376,587 339.069,083	4.232

** Lungimile segmentelor sunt determinate în planul de proiecţie Stereo 70 şi sunt rotunjite la 1 milimetru.
*** Distanţa dintre puncte este formată din segmente cumulate ce sunt mai mici decât valoarea 1 milimetru.

DATE DESPRE IMOBILUL NR. 2759

Oficiul de Cadastru şi Publicitate Imobiliară ARGES
Biroul de Cadastru şi Publicitate Imobiliară Costesti

A. Partea I. Descrierea imobilului

TEREN Extravilan

Adresa: Jud. Arges

Nr. Crt	Nr cadastral Nr. topografic	Suprafaţa* (mp)	Observaţii / Referinţe
A1		Din acte: 7.400 Masurata: 165	Sector cadastral:50 Teren neimprejmuit;

B. Partea II. Proprietari şi acte

Inscrieri privitoare la dreptul de proprietate şi alte drepturi reale		Referinţe
/		
Act Notarial nr. 44, din 19/03/2014 emis de BIN DUMITRU SANDA MAGDALENA;		
B1	Intabulare, drept de PROPRIETATEbun propriu , dobandit prin Succesiune, cota actuala 1/1, cota initiala 1/1	A1
	1) **VELEA ELENA**	

C. Partea III. SARCINI .

Inscrieri privind dezmembramintele dreptului de proprietate, drepturi reale de garanţie şi sarcini	Referinţe
NU SUNT	

Anexa Nr. 1 La Partea I

Teren

Nr cadastral	Suprafaţa (mp)*	Observaţii / Referinţe
	Din acte: 7.400 Masurata: 165	

* Suprafaţa este determinată in planul de proiecţie Stereo 70.

DETALII LINIARE IMOBIL

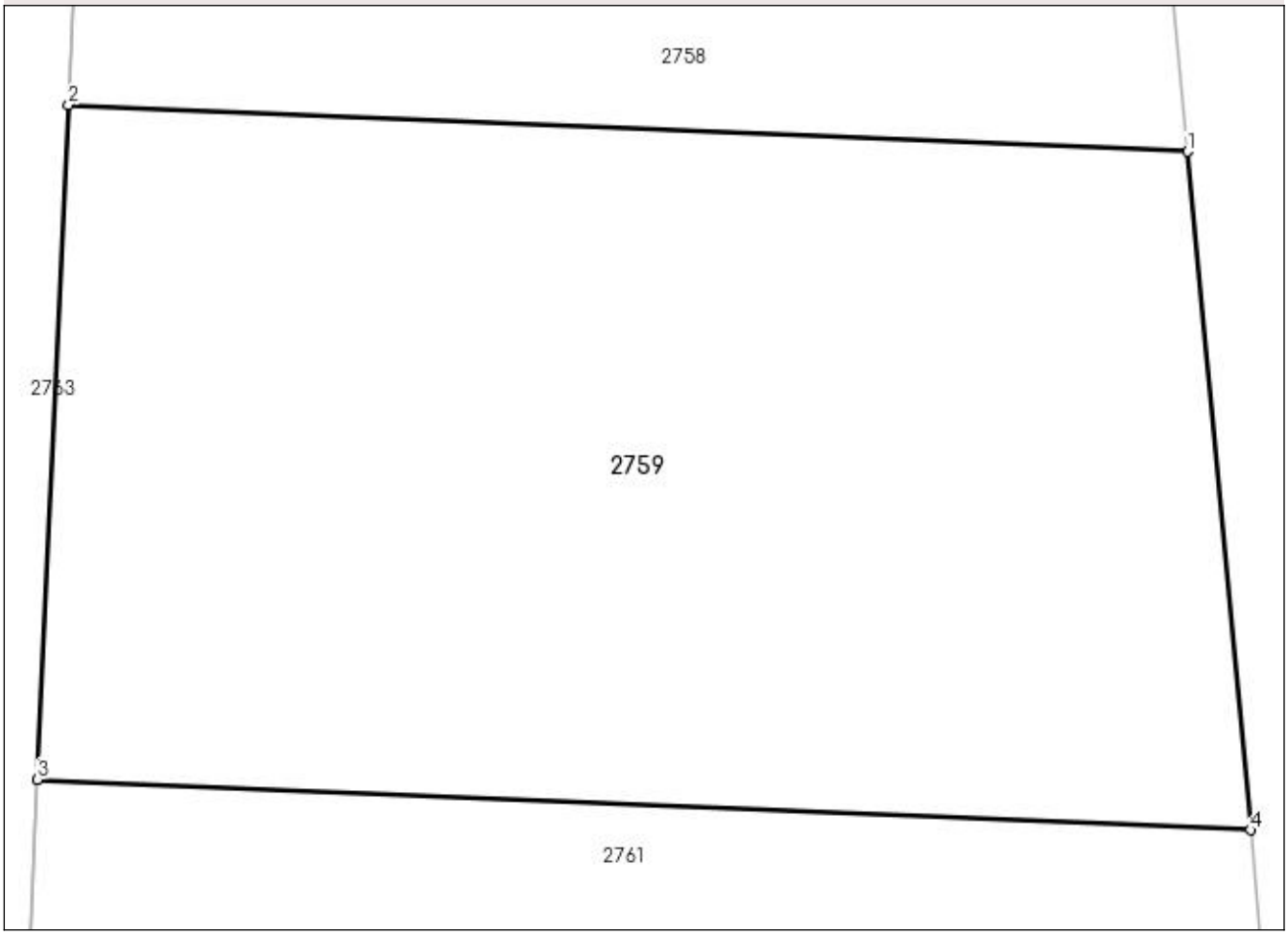

Date referitoare la teren

Crt	Categorie folosinţă	Intra vilan	Suprafaţa (mp)	Tarla	Parcelă	Nr. topo	Observaţii / Referinţe
1	arabil	NU	165	33	447	-	diferenta de suprafata se regaseste la ID 2638

Lungime Segmente
1) Valorile lungimilor segmentelor sunt obţinute din proiecţie în plan.

Punct început	X / Y	Punct sfârşit	X / Y	Lungime segment (** (m)
1	487.376,978 339.064,869	2	487.360,766 339.065,547	16.226
2	487.360,766 339.065,547	3	487.360,316 339.055,779	9.778
3	487.360,316 339.055,779	4	487.377,891 339.055,044	17.59
4	487.377,891 339.055,044	1	487.376,978 339.064,869	9.867

** Lungimile segmentelor sunt determinate în planul de proiecţie Stereo 70 şi sunt rotunjite la 1 milimetru.
*** Distanţa dintre puncte este formată din segmente cumulate ce sunt mai mici decât valoarea 1 milimetru.

DATE DESPRE IMOBILUL NR. 2760

Oficiul de Cadastru şi Publicitate Imobiliară ARGES
Biroul de Cadastru şi Publicitate Imobiliară Costesti

A. Partea I. Descrierea imobilului

TEREN Extravilan

Adresa: Jud. Arges

Nr. Crt	Nr cadastral Nr. topografic	Suprafaţa* (mp)	Observaţii / Referinţe
A1		20.000	Sector cadastral:50 Teren neimprejmuit;

B. Partea II. Proprietari şi acte

Inscrieri privitoare la dreptul de proprietate şi alte drepturi reale		Referinţe
/		
Act Administrativ nr. 77735, din 04/04/1996 emis de CJPSDPAT ARGES;		
B1	Intabulare, drept de PROPRIETATE, dobandit prin Reconstituire, cota actuala 1/1, cota initiala 1/1	A1
	1) **PENOIU MARIA**, lipsă CNP	

C. Partea III. SARCINI .

Inscrieri privind dezmembramintele dreptului de proprietate, drepturi reale de garanţie şi sarcini	Referinţe
NU SUNT	

Anexa Nr. 1 La Partea I

Teren

Nr cadastral	Suprafaţa (mp)*	Observaţii / Referinţe
	20.000	

* Suprafaţa este determinată in planul de proiecţie Stereo 70.

DETALII LINIARE IMOBIL

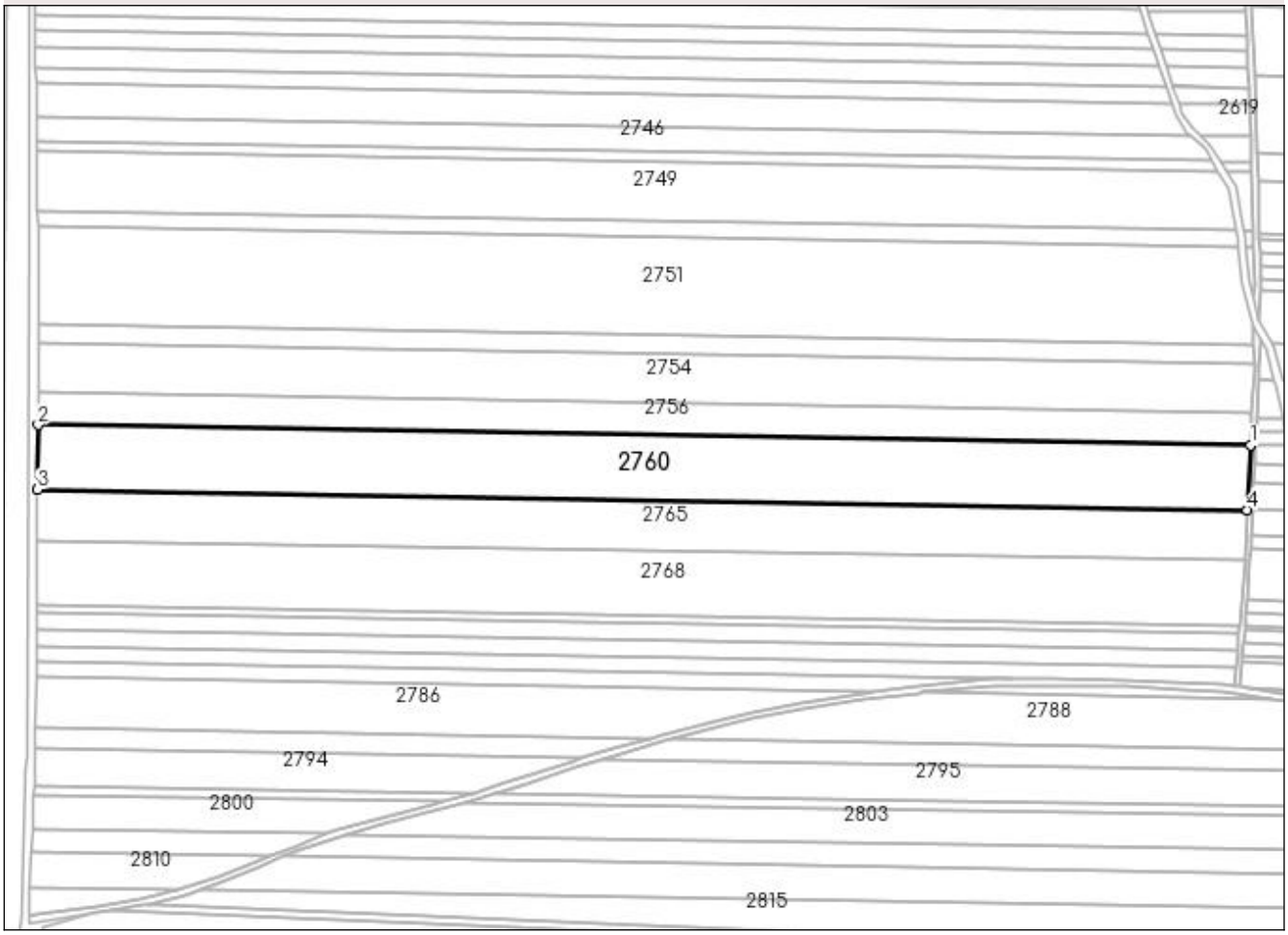

Date referitoare la teren

Crt	Categorie folosinţă	Intra vilan	Suprafaţa (mp)	Tarla	Parcelă	Nr. topo	Observaţii / Referinţe
1	arabil	NU	20.000	33	447	-	

Lungime Segmente
1) Valorile lungimilor segmentelor sunt obţinute din proiecţie în plan.

Punct început	X / Y	Punct sfârşit	X / Y	Lungime segment (** (m)
1	487.358,307 339.065,05	2	486.746,17 339.075,442	612.225
2	486.746,17 339.075,442	3	486.745,832 339.042,743	32.701
3	486.745,832 339.042,743	4	487.356,736 339.032,371	610.992
4	487.356,736 339.032,371	1	487.358,307 339.065,05	32.717

** Lungimile segmentelor sunt determinate în planul de proiecţie Stereo 70 şi sunt rotunjite la 1 milimetru.
*** Distanţa dintre puncte este formată din segmente cumulate ce sunt mai mici decât valoarea 1 milimetru.

DATE DESPRE IMOBILUL NR. 2761

Oficiul de Cadastru şi Publicitate Imobiliară ARGES
Biroul de Cadastru şi Publicitate Imobiliară Costesti

A. Partea I. Descrierea imobilului

TEREN Extravilan

Adresa: Jud. Arges

Nr. Crt	Nr cadastral Nr. topografic	Suprafaţa* (mp)	Observaţii / Referinţe
A1		Din acte: 7.500 Masurata: 181	Sector cadastral:50 Teren neimprejmuit;

B. Partea II. Proprietari şi acte

Inscrieri privitoare la dreptul de proprietate şi alte drepturi reale		Referinţe
/		
Act Notarial nr. 74, din 26/02/1998 emis de BNP DANCIU ILIE (certificat de deces nr.1150 din data de 08.11.2001 emis de primăria municipiului Pitesti);		
B1	Intabulare, drept de PROPRIETATEbun propriu , dobandit prin Iesire Din Indiviziune, cota actuala 1/1, cota initiala 1/1	A1
	1) **DINACHE FLOREA**, , lipsă CNP DEFUNCT:Da	

C. Partea III. SARCINI .

Inscrieri privind dezmembramintele dreptului de proprietate, drepturi reale de garanţie şi sarcini	Referinţe
NU SUNT	

Anexa Nr. 1 La Partea I

Teren

Nr cadastral	Suprafaţa (mp)*	Observaţii / Referinţe
	Din acte: 7.500 Masurata: 181	

* Suprafaţa este determinată in planul de proiecţie Stereo 70.

DETALII LINIARE IMOBIL

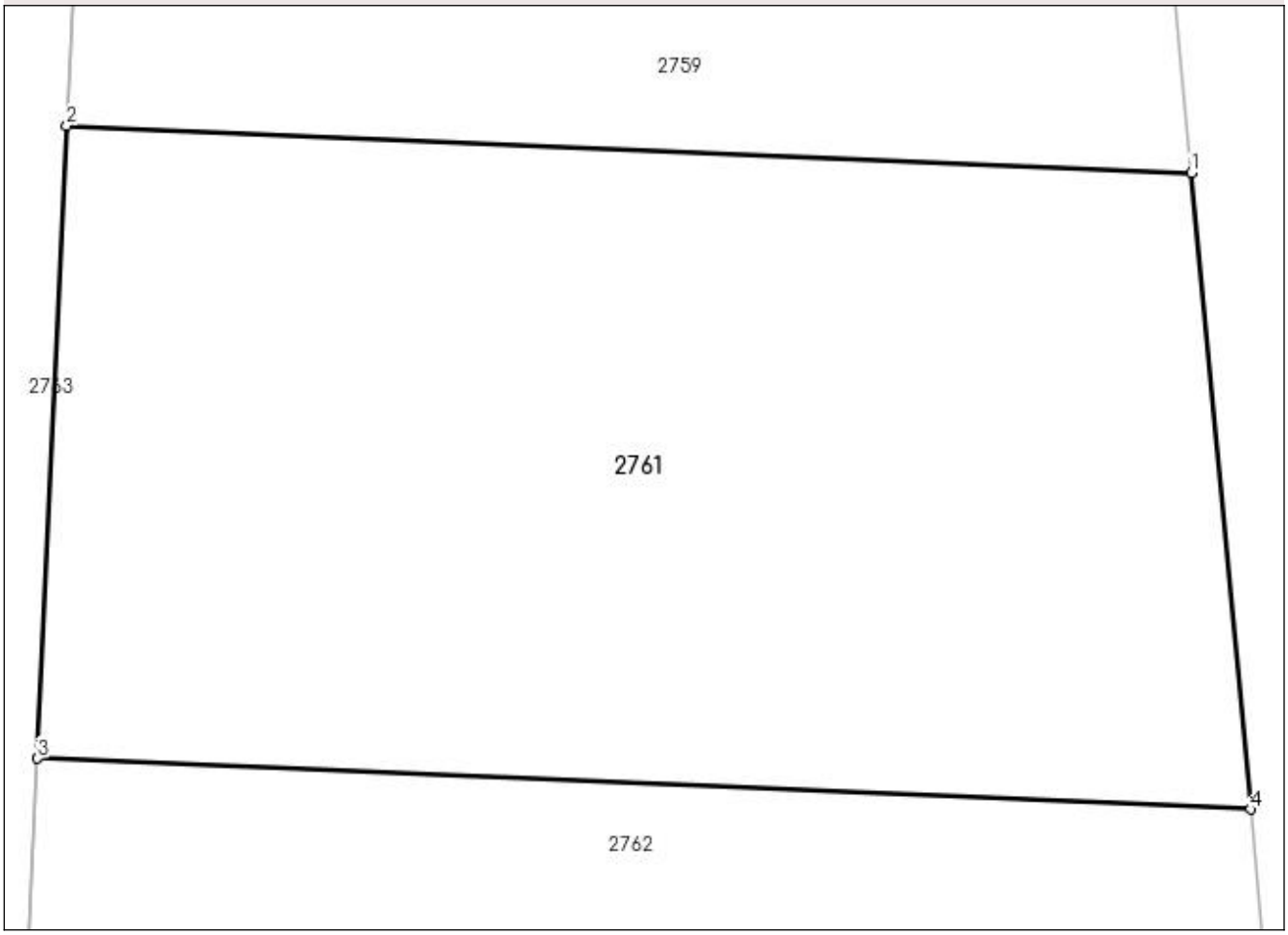

Date referitoare la teren

Crt	Categorie folosinţă	Intra vilan	Suprafaţa (mp)	Tarla	Parcelă	Nr. topo	Observaţii / Referinţe
1	arabil	NU	181	33	447	-	diferenta de suprafata se regaseste la ID 2639

Lungime Segmente
1) Valorile lungimilor segmentelor sunt obţinute din proiecţie în plan.

Punct început	X / Y	Punct sfârşit	X / Y	Lungime segment (** (m)
1	487.377,891 339.055,044	2	487.360,316 339.055,779	17.59
2	487.360,316 339.055,779	3	487.359,86 339.045,896	9.894
3	487.359,86 339.045,896	4	487.378,814 339.045,103	18.971
4	487.378,814 339.045,103	1	487.377,891 339.055,044	9.984

** Lungimile segmentelor sunt determinate în planul de proiecţie Stereo 70 şi sunt rotunjite la 1 milimetru.
*** Distanţa dintre puncte este formată din segmente cumulate ce sunt mai mici decât valoarea 1 milimetru.

DATE DESPRE IMOBILUL NR. 2762

Oficiul de Cadastru şi Publicitate Imobiliară ARGES
Biroul de Cadastru şi Publicitate Imobiliară Costesti

A. Partea I. Descrierea imobilului

TEREN Extravilan

Adresa: Jud. Arges

Nr. Crt	Nr cadastral Nr. topografic	Suprafaţa* (mp)	Observaţii / Referinţe
A1		Din acte: 10.000 Masurata: 271	Sector cadastral:50 Teren neimprejmuit;

B. Partea II. Proprietari şi acte

Inscrieri privitoare la dreptul de proprietate şi alte drepturi reale		Referinţe
/		
Act Administrativ nr. 37801, din 01/03/1994 emis de CJPSDPAT ARGES (certificat de deces nr.72 din data de 02.11.2007 emis de primăria comunei Stolnici);		
B1	Intabulare, drept de PROPRIETATE, dobandit prin Reconstituire, cota actuala 1/1, cota initiala 1/1	A1
	1) **IVAN P CONSTANTIN**, , lipsă CNP DEFUNCT:Da	

C. Partea III. SARCINI .

Inscrieri privind dezmembramintele dreptului de proprietate, drepturi reale de garanţie şi sarcini	Referinţe
NU SUNT	

Anexa Nr. 1 La Partea I

Teren

Nr cadastral	Suprafaţa (mp)*	Observaţii / Referinţe
	Din acte: 10.000 Masurata: 271	

* Suprafaţa este determinată in planul de proiecţie Stereo 70.

DETALII LINIARE IMOBIL

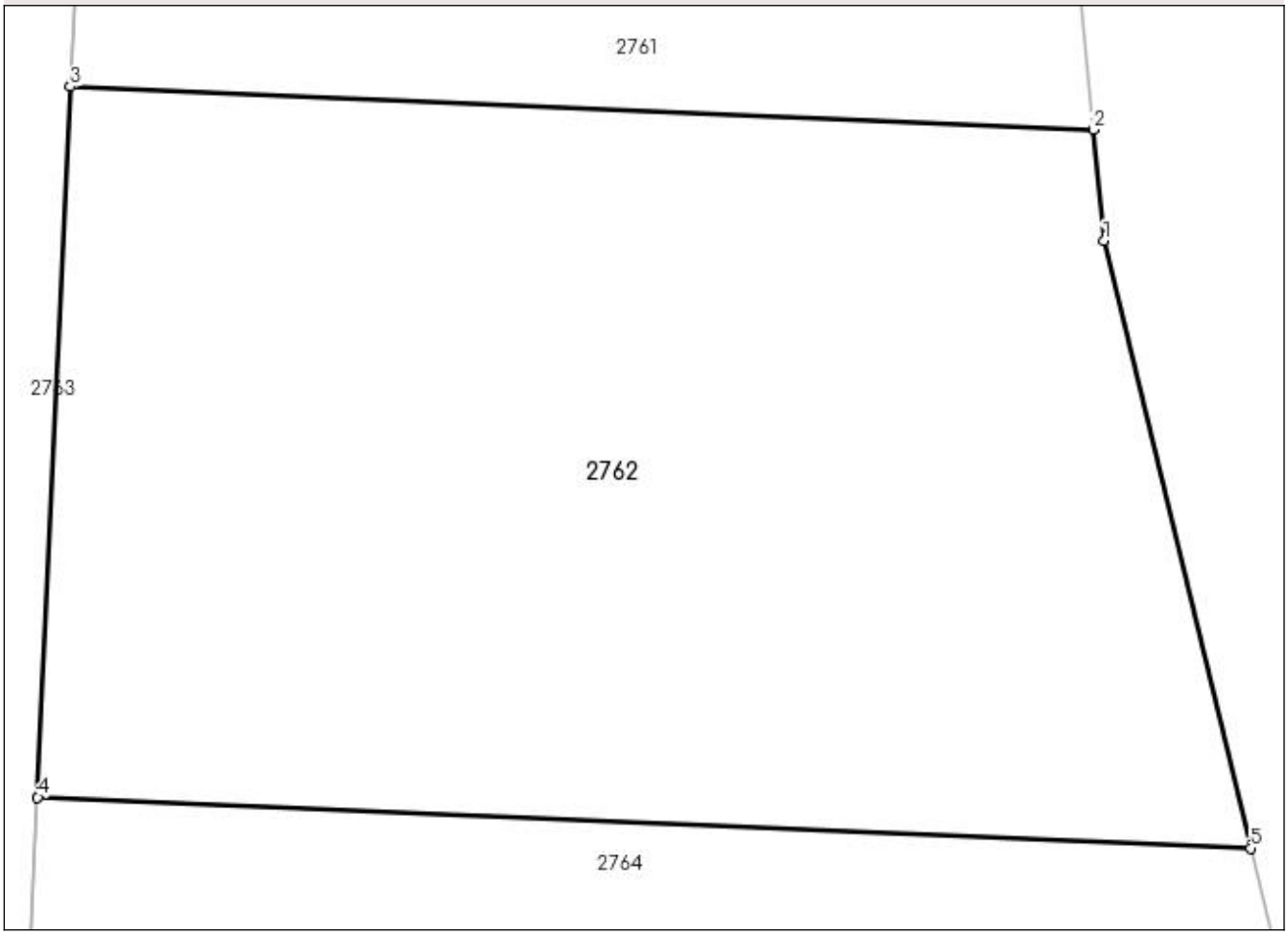

Date referitoare la teren

Crt	Categorie folosinţă	Intra vilan	Suprafaţa (mp)	Tarla	Parcelă	Nr. topo	Observaţii / Referinţe
1	arabil	NU	271	33	447	-	diferenta de suprafata se regaseste la ID 2640

Lungime Segmente
1) Valorile lungimilor segmentelor sunt obţinute din proiecţie în plan.

Punct început	X / Y	Punct sfârşit	X / Y	Lungime segment (** (m)
1	487.379,006 339.043,041	2	487.378,814 339.045,103	2.071
2	487.378,814 339.045,103	3	487.359,86 339.045,896	18.971
3	487.359,86 339.045,896	4	487.359,253 339.032,741	13.169
4	487.359,253 339.032,741	5	487.381,72 339.031,801	22.487

Punct început	X / Y	Punct sfârşit	X / Y	Lungime segment (** (m)
5	487.381,72 339.031,801	1	487.379,006 339.043,041	11.563

** Lungimile segmentelor sunt determinate în planul de proiecţie Stereo 70 şi sunt rotunjite la 1 milimetru.
*** Distanţa dintre puncte este formată din segmente cumulate ce sunt mai mici decât valoarea 1 milimetru.

DATE DESPRE IMOBILUL NR. 2763

Oficiul de Cadastru şi Publicitate Imobiliară ARGES
Biroul de Cadastru şi Publicitate Imobiliară Costesti

A. Partea I. Descrierea imobilului

TEREN Extravilan

Adresa: Jud. Arges

Nr. Crt	Nr cadastral Nr. topografic	Suprafaţa* (mp)	Observaţii / Referinţe
A1		459	Sector cadastral:50 Teren neimprejmuit;

B. Partea II. Proprietari şi acte

Inscrieri privitoare la dreptul de proprietate şi alte drepturi reale		Referinţe
/		
Act Administrativ nr. 52, din 26/07/2023 emis de CONSILIUL LOCAL STOLNICI;		
B1	Intabulare, drept de PROPRIETATE, dobandit prin Lege, cota actuala 1/1, cota initiala 1/1	A1
	1) **COMUNA STOLNICI**, CIF:4469493, Domeniul public	

C. Partea III. SARCINI .

Inscrieri privind dezmembramintele dreptului de proprietate, drepturi reale de garanţie şi sarcini	Referinţe
NU SUNT	

Anexa Nr. 1 La Partea I

Teren

Nr cadastral	Suprafaţa (mp)*	Observaţii / Referinţe
	459	

* Suprafaţa este determinată in planul de proiecţie Stereo 70.

DETALII LINIARE IMOBIL

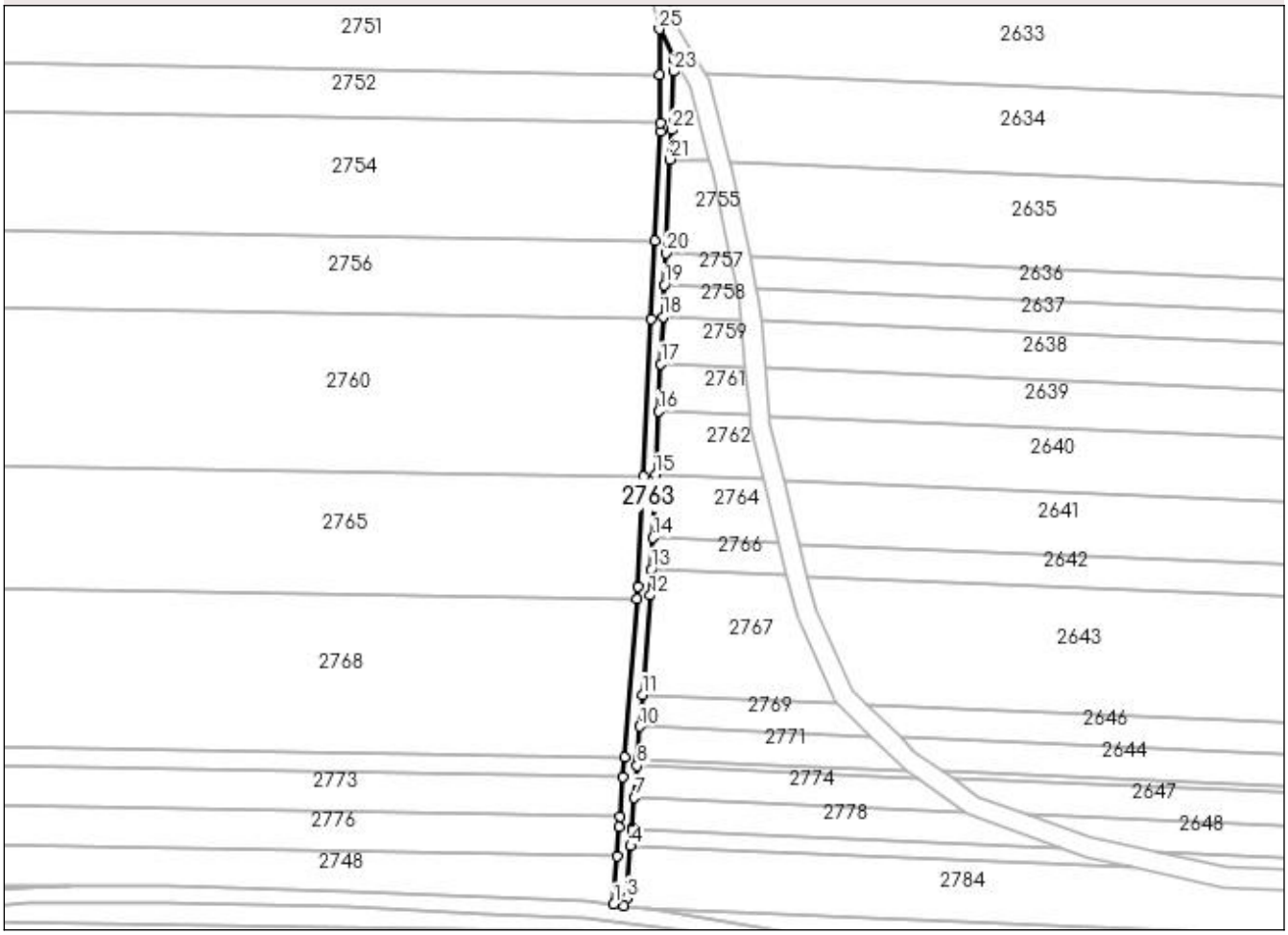

Date referitoare la teren

Crt	Categorie folosinţă	Intra vilan	Suprafaţa (mp)	Tarla	Parcelă	Nr. topo	Observaţii / Referinţe
1	drum	NU	459	33	447	-	drum creat din parcela 447

Lungime Segmente

1) Valorile lungimilor segmentelor sunt obţinute din proiecţie în plan.

Punct început	X / Y	Punct sfârşit	X / Y	Lungime segment (**) (m)
1	487.350,559 338.943,418	2	487.352,716 338.943,123	2.177
3	487.353,119 338.944,645	4	487.354,048 338.955,551	10.945
5	487.354,334 338.958,912	6	487.354,362 338.959,234	0.323
7	487.354,85 338.965,567	8	487.355,363 338.972,213	6.666
9	487.355,476 338.973,678	10	487.355,994 338.980,392	6.734

Punct început	X / Y	Punct sfârşit	X / Y	Lungime segment (**) (m)
2	487.352,716 338.943,123	3	487.353,119 338.944,645	1.574
4	487.354,048 338.955,551	5	487.354,334 338.958,912	3.373
6	487.354,362 338.959,234	7	487.354,85 338.965,567	6.352
8	487.355,363 338.972,213	9	487.355,476 338.973,678	1.469
10	487.355,994 338.980,392	11	487.356,5 338.986,955	6.582

Punct început	X / Y	Punct sfârşit	X / Y	Lungime segment (** (m)
11	487.356,5 338.986,955	12	487.358,096 339.007,63	20.737
13	487.358,346 339.013,06	14	487.358,648 339.019,613	6.56
15	487.359,253 339.032,741	16	487.359,86 339.045,896	13.169
17	487.360,316 339.055,779	18	487.360,766 339.065,547	9.778
19	487.361,071 339.072,156	20	487.361,376 339.078,772	6.623
21	487.362,275 339.098,283	22	487.362,558 339.104,408	6.132
23	487.363,01 339.116,525	24	487.363,098 339.118,898	2.375
25	487.360,016 339.125,348	26	487.360,089 339.115,915	9.433
27	487.360,167 339.105,808	28	487.360,181 339.104,051	1.757
29	487.359,091 339.081,365	30	487.358,307 339.065,05	16.334
31	487.356,736 339.032,371	32	487.355,639 339.009,522	22.875
33	487.355,42 339.006,837	34	487.352,754 338.974,022	32.923
35	487.352,42 338.969,911	36	487.351,751 338.961,683	8.255
37	487.351,571 338.959,458	38	487.351,195 338.953,446	6.024

Punct început	X / Y	Punct sfârşit	X / Y	Lungime segment (** (m)
12	487.358,096 339.007,63	13	487.358,346 339.013,06	5.436
14	487.358,648 339.019,613	15	487.359,253 339.032,741	13.142
16	487.359,86 339.045,896	17	487.360,316 339.055,779	9.894
18	487.360,766 339.065,547	19	487.361,071 339.072,156	6.616
20	487.361,376 339.078,772	21	487.362,275 339.098,283	19.532
22	487.362,558 339.104,408	23	487.363,01 339.116,525	12.125
24	487.363,098 339.118,898	25	487.360,016 339.125,348	7.149
26	487.360,089 339.115,915	27	487.360,167 339.105,808	10.107
28	487.360,181 339.104,051	29	487.359,091 339.081,365	22.712
30	487.358,307 339.065,05	31	487.356,736 339.032,371	32.717
32	487.355,639 339.009,522	33	487.355,42 339.006,837	2.694
34	487.352,754 338.974,022	35	487.352,42 338.969,911	4.125
36	487.351,751 338.961,683	37	487.351,571 338.959,458	2.232
38	487.351,195 338.953,446	1	487.350,559 338.943,418	10.048

**** Lungimile segmentelor sunt determinate în planul de proiecţie Stereo 70 şi sunt rotunjite la 1 milimetru.**
***** Distanţa dintre puncte este formată din segmente cumulate ce sunt mai mici decât valoarea 1 milimetru.**

DATE DESPRE IMOBILUL NR. 2764

Oficiul de Cadastru şi Publicitate Imobiliară ARGES
Biroul de Cadastru şi Publicitate Imobiliară Costesti

A. Partea I. Descrierea imobilului

TEREN Extravilan

Adresa: Jud. Arges

Nr. Crt	Nr cadastral Nr. topografic	Suprafaţa* (mp)	Observaţii / Referinţe
A1		Din acte: 10.000 Masurata: 321	Sector cadastral:50 Teren neimprejmuit;

B. Partea II. Proprietari şi acte

Inscrieri privitoare la dreptul de proprietate şi alte drepturi reale		Referinţe
/		
Act Administrativ nr. 61559, din 18/01/1995 emis de CJPSDPAT ARGES (certificat de deces nr.42 din data de 10.04.1996 emis de Consiliul Local al comunei Stolnici);		
B1	Intabulare, drept de PROPRIETATE, dobandit prin Reconstituire, cota actuala 1/1, cota initiala 1/1	A1
	1) **STAN I CONSTANTIN**, , lipsă CNP DEFUNCT:Da	

C. Partea III. SARCINI .

Inscrieri privind dezmembramintele dreptului de proprietate, drepturi reale de garanţie şi sarcini	Referinţe
NU SUNT	

Anexa Nr. 1 La Partea I

Teren

Nr cadastral	Suprafaţa (mp)*	Observaţii / Referinţe
	Din acte: 10.000 Masurata: 321	

* Suprafaţa este determinată in planul de proiecţie Stereo 70.

DETALII LINIARE IMOBIL

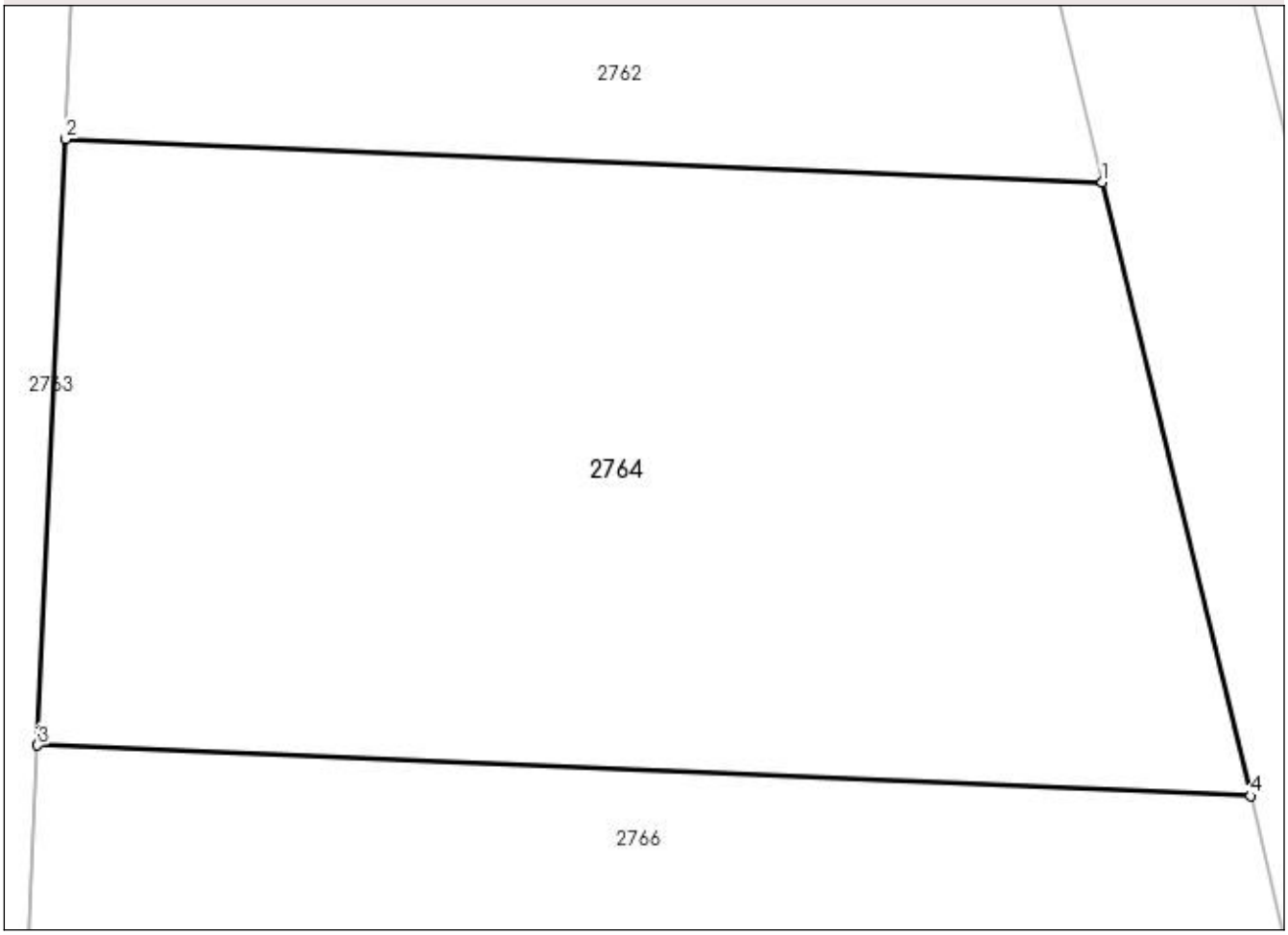

Date referitoare la teren

Crt	Categorie folosinţă	Intra vilan	Suprafaţa (mp)	Tarla	Parcelă	Nr. topo	Observaţii / Referinţe
1	arabil	NU	321	33	447	-	diferenta de suprafata se regaseste la ID 2641

Lungime Segmente
1) Valorile lungimilor segmentelor sunt obţinute din proiecţie în plan.

Punct început	X / Y	Punct sfârşit	X / Y	Lungime segment (** (m)
1	487.381,72 339.031,801	2	487.359,253 339.032,741	22.487
2	487.359,253 339.032,741	3	487.358,648 339.019,613	13.142
3	487.358,648 339.019,613	4	487.384,929 339.018,514	26.304
4	487.384,929 339.018,514	1	487.381,72 339.031,801	13.669

** Lungimile segmentelor sunt determinate în planul de proiecţie Stereo 70 şi sunt rotunjite la 1 milimetru.
*** Distanţa dintre puncte este formată din segmente cumulate ce sunt mai mici decât valoarea 1 milimetru.

DATE DESPRE IMOBILUL NR. 2765

Oficiul de Cadastru şi Publicitate Imobiliară ARGES
Biroul de Cadastru şi Publicitate Imobiliară Costesti

A. Partea I. Descrierea imobilului

TEREN Extravilan

Adresa: Jud. Arges

Nr. Crt	Nr cadastral Nr. topografic	Suprafaţa* (mp)	Observaţii / Referinţe
A1		15.600	Sector cadastral:50 Teren neimprejmuit;

B. Partea II. Proprietari şi acte

Inscrieri privitoare la dreptul de proprietate şi alte drepturi reale		Referinţe
/		
Act Administrativ nr. 55056, din 10/10/1994 emis de CJPSDPAT ARGES;		
B1	Intabulare, drept de PROPRIETATE, dobandit prin Reconstituire, cota actuala 1/1, cota initiala 1/1	A1
	1) **NISTOROAIA DUMITRU II**, lipsă CNP	

C. Partea III. SARCINI .

Inscrieri privind dezmembramintele dreptului de proprietate, drepturi reale de garanţie şi sarcini	Referinţe
NU SUNT	

Anexa Nr. 1 La Partea I

Teren

Nr cadastral	Suprafaţa (mp)*	Observaţii / Referinţe
	15.600	

* Suprafaţa este determinată in planul de proiecţie Stereo 70.

DETALII LINIARE IMOBIL

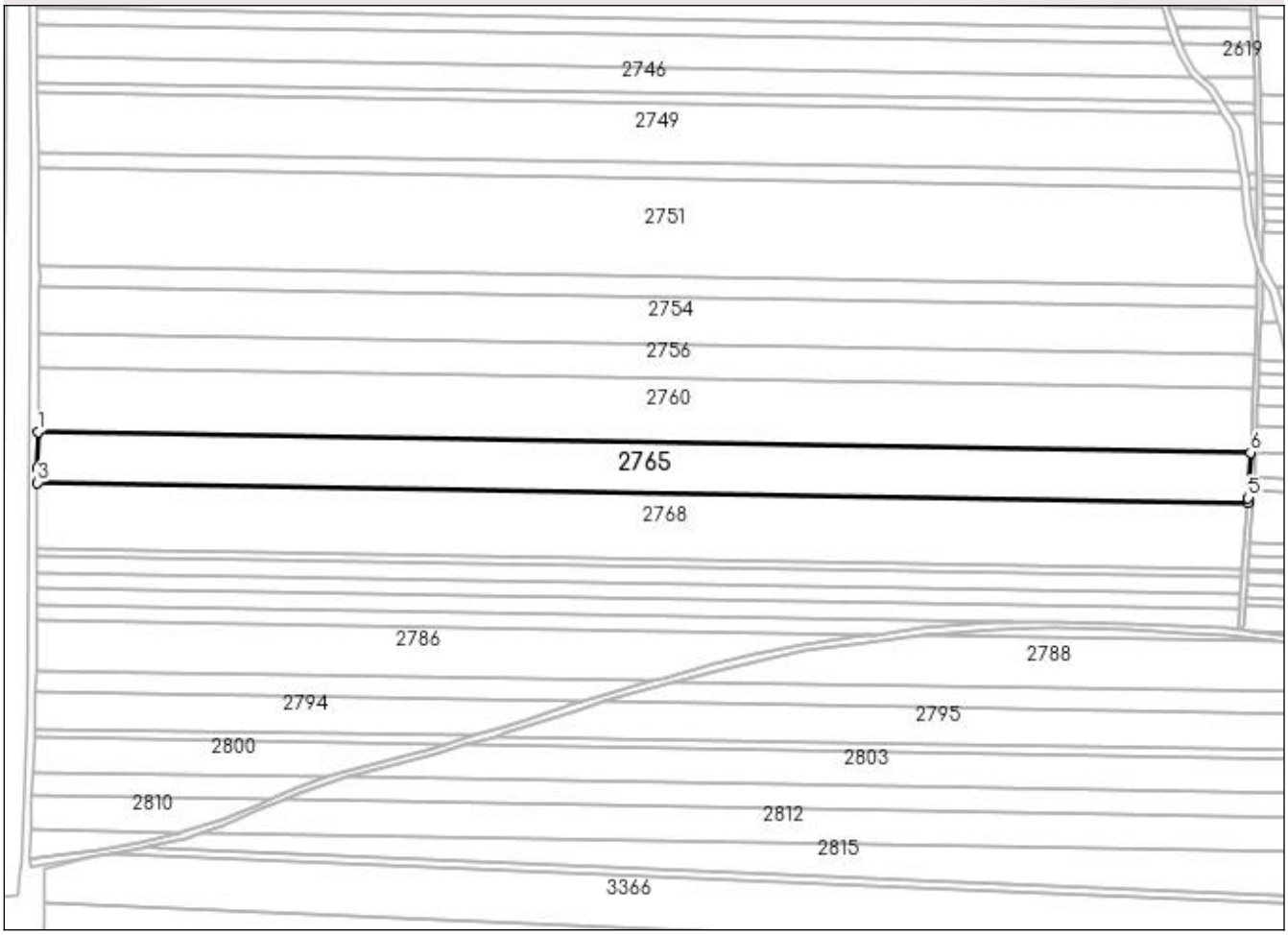

Date referitoare la teren

Crt	Categorie folosinţă	Intra vilan	Suprafaţa (mp)	Tarla	Parcelă	Nr. topo	Observaţii / Referinţe
1	arabil	NU	15.600	33	447	-	

Lungime Segmente
1) Valorile lungimilor segmentelor sunt obţinute din proiecţie în plan.

Punct început	X / Y	Punct sfârşit	X / Y	Lungime segment (** (m)
1	486.745,832 339.042,743	2	486.745,646 339.024,772	17.972
2	486.745,646 339.024,772	3	486.745,583 339.017,191	7.581
3	486.745,583 339.017,191	4	487.355,42 339.006,837	609.925
4	487.355,42 339.006,837	5	487.355,639 339.009,522	2.694
5	487.355,639 339.009,522	6	487.356,736 339.032,371	22.875

Punct început	X / Y	Punct sfârşit	X / Y	Lungime segment (** (m)
6	487.356,736 339.032,371	1	486.745,832 339.042,743	610.992

** Lungimile segmentelor sunt determinate în planul de proiecţie Stereo 70 şi sunt rotunjite la 1 milimetru.
*** Distanţa dintre puncte este formată din segmente cumulate ce sunt mai mici decât valoarea 1 milimetru.

DATE DESPRE IMOBILUL NR. 2766

Oficiul de Cadastru şi Publicitate Imobiliară ARGES
Biroul de Cadastru şi Publicitate Imobiliară Costesti

A. Partea I. Descrierea imobilului

TEREN Extravilan

Adresa: Jud. Arges

Nr. Crt	Nr cadastral Nr. topografic	Suprafaţa* (mp)	Observaţii / Referinţe
A1		Din acte: 5.000 Masurata: 179	Sector cadastral:50 Teren neimprejmuit;

B. Partea II. Proprietari şi acte

Inscrieri privitoare la dreptul de proprietate şi alte drepturi reale		Referinţe
/		
Act Administrativ nr. 101770, din 13/11/1997 emis de CJPSDPAT ARGES (certificat de deces nr.21 din data de 26.03.1997 emis de Consiliul Local al comunei Stolnici);		
B1	Intabulare, drept de PROPRIETATE, dobandit prin Reconstituire, cota actuala 1/1, cota initiala 1/1	A1
	1) **CONSTANTIN D MARIN**, , lipsă CNP DEFUNCT:Da	

C. Partea III. SARCINI .

Inscrieri privind dezmembramintele dreptului de proprietate, drepturi reale de garanţie şi sarcini	Referinţe
NU SUNT	

Anexa Nr. 1 La Partea I

Teren

Nr cadastral	Suprafaţa (mp)*	Observaţii / Referinţe
	Din acte: 5.000 Masurata: 179	

* Suprafaţa este determinată in planul de proiecţie Stereo 70.

DETALII LINIARE IMOBIL

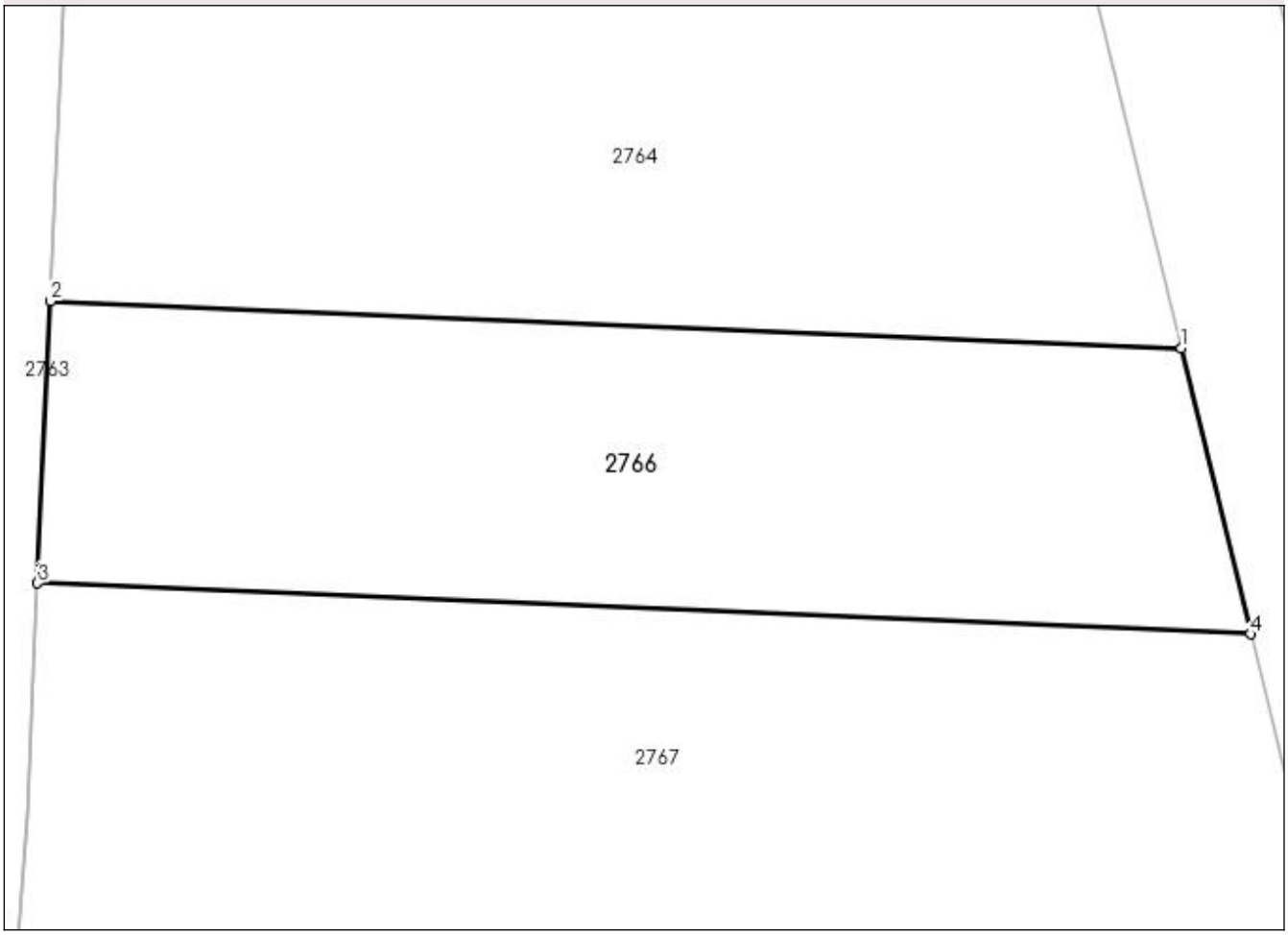

Date referitoare la teren

Crt	Categorie folosinţă	Intra vilan	Suprafaţa (mp)	Tarla	Parcelă	Nr. topo	Observaţii / Referinţe
1	arabil	NU	179	33	447	-	diferenta de suprafata se regaseste la ID 2642

Lungime Segmente
1) Valorile lungimilor segmentelor sunt obţinute din proiecţie în plan.

Punct început	X / Y	Punct sfârşit	X / Y	Lungime segment (** (m)
1	487.384,929 339.018,514	2	487.358,648 339.019,613	26.304
2	487.358,648 339.019,613	3	487.358,346 339.013,06	6.56
3	487.358,346 339.013,06	4	487.386,531 339.011,881	28.21
4	487.386,531 339.011,881	1	487.384,929 339.018,514	6.824

** Lungimile segmentelor sunt determinate în planul de proiecţie Stereo 70 şi sunt rotunjite la 1 milimetru.
*** Distanţa dintre puncte este formată din segmente cumulate ce sunt mai mici decât valoarea 1 milimetru.

DATE DESPRE IMOBILUL NR. 2767

Oficiul de Cadastru şi Publicitate Imobiliară ARGES
Biroul de Cadastru şi Publicitate Imobiliară Costesti

A. Partea I. Descrierea imobilului

TEREN Extravilan

Adresa: Jud. Arges

Nr. Crt	Nr cadastral Nr. topografic	Suprafaţa* (mp)	Observaţii / Referinţe
A1		Din acte: 20.000 Masurata: 878	Sector cadastral:50 Teren neimprejmuit;

B. Partea II. Proprietari şi acte

Inscrieri privitoare la dreptul de proprietate şi alte drepturi reale		Referinţe
/		
Act Administrativ nr. 58933, din 16/11/1994 emis de CJPSDPAT ARGES (certificat de deces nr.06 din data de 08.03.2010 emis de primăria comunei Stolnici; certificat de deces nr.183 din data de 09.02.2006 emis de primăria municipiului Pitesti);		
B1	Intabulare, drept de PROPRIETATE, dobandit prin Reconstituire, cota actuala 1/1, cota initiala 1/1	A1
	1) **PETRACHE ILIE** DEFUNCT:Da 2) **PETRACHE ANTON** DEFUNCT:Da	

C. Partea III. SARCINI .

Inscrieri privind dezmembramintele dreptului de proprietate, drepturi reale de garanţie şi sarcini	Referinţe
NU SUNT	

Anexa Nr. 1 La Partea I

Teren

Nr cadastral	Suprafaţa (mp)*	Observaţii / Referinţe
	Din acte: 20.000 Masurata: 878	

* Suprafaţa este determinată in planul de proiecţie Stereo 70.

DETALII LINIARE IMOBIL

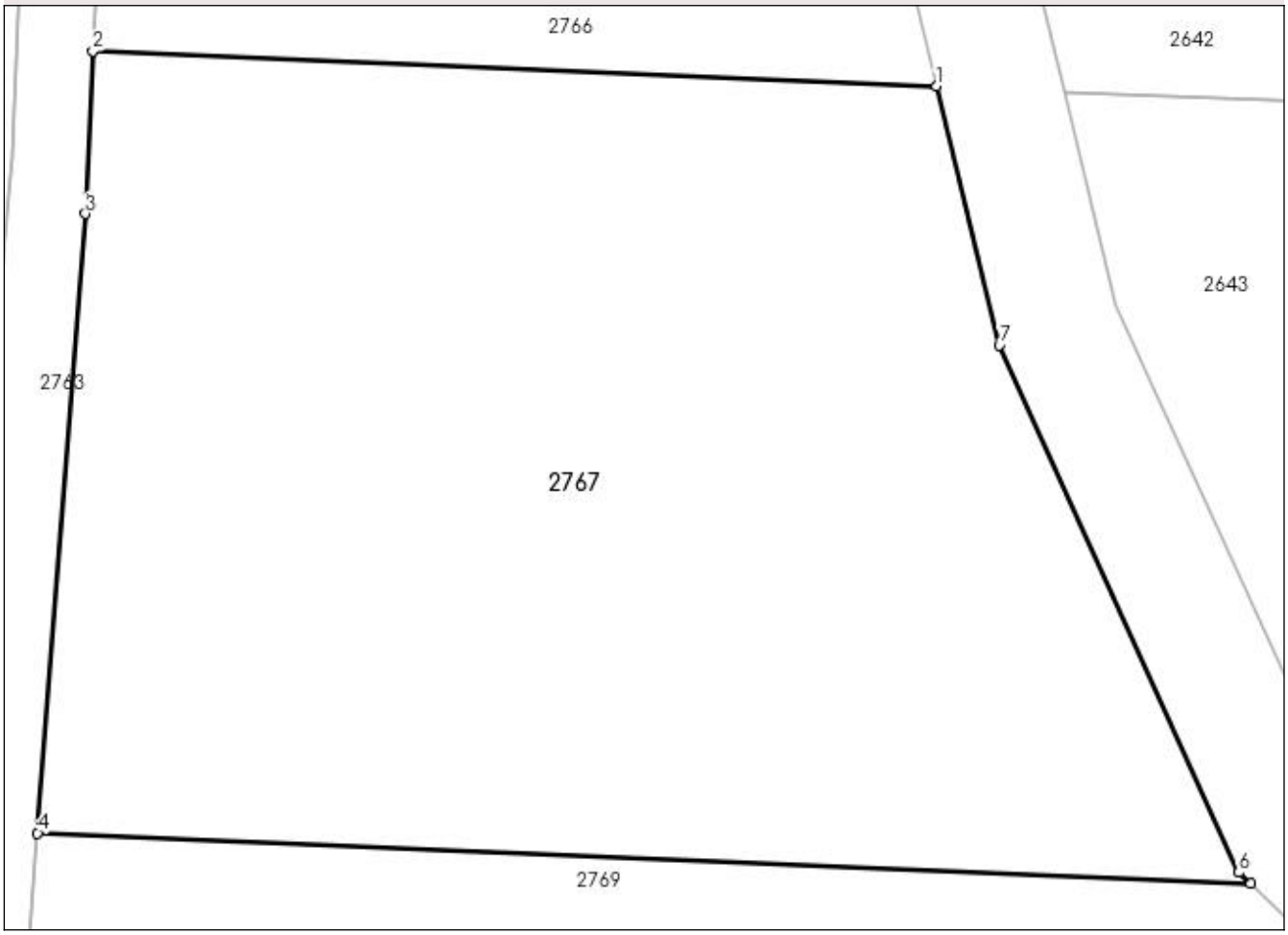

Date referitoare la teren

Crt	Categorie folosinţă	Intra vilan	Suprafaţa (mp)	Tarla	Parcelă	Nr. topo	Observaţii / Referinţe
1	arabil	NU	878	33	447	-	diferenta de suprafata se regaseste la ID 2643

Lungime Segmente
1) Valorile lungimilor segmentelor sunt obţinute din proiecţie în plan.

Punct început	X / Y	Punct sfârşit	X / Y	Lungime segment (** (m)
1	487.386,531 339.011,881	2	487.358,346 339.013,06	28.21
2	487.358,346 339.013,06	3	487.358,096 339.007,63	5.436
3	487.358,096 339.007,63	4	487.356,5 338.986,955	20.737
4	487.356,5 338.986,955	5	487.397,009 338.985,261	40.544

Punct început	X / Y	Punct sfârşit	X / Y	Lungime segment (** (m)
5	487.397,009 338.985,261	6	487.396,615 338.985,645	0.55
6	487.396,615 338.985,645	7	487.388,62 339.003,233	19.32
7	487.388,62 339.003,233	1	487.386,531 339.011,881	8.897

** Lungimile segmentelor sunt determinate în planul de proiecţie Stereo 70 şi sunt rotunjite la 1 milimetru.
*** Distanţa dintre puncte este formată din segmente cumulate ce sunt mai mici decât valoarea 1 milimetru.

DATE DESPRE IMOBILUL NR. 2768

Oficiul de Cadastru şi Publicitate Imobiliară ARGES
Biroul de Cadastru şi Publicitate Imobiliară Costesti

A. Partea I. Descrierea imobilului

TEREN Extravilan

Adresa: Jud. Arges

Nr. Crt	Nr cadastral Nr. topografic	Suprafaţa* (mp)	Observaţii / Referinţe
A1		20.000	Sector cadastral:50 Teren neimprejmuit;

B. Partea II. Proprietari şi acte

Inscrieri privitoare la dreptul de proprietate şi alte drepturi reale		Referinţe
/		
Act Administrativ nr. 61573, din 20/01/1995 emis de CJPSDPAT ARGES;		
B1	Intabulare, drept de PROPRIETATE, dobandit prin Reconstituire, cota actuala 1/1, cota initiala 1/1	A1
	1) **TURCU ELENA**	

C. Partea III. SARCINI .

Inscrieri privind dezmembramintele dreptului de proprietate, drepturi reale de garanţie şi sarcini	Referinţe
NU SUNT	

Anexa Nr. 1 La Partea I

Teren

Nr cadastral	Suprafaţa (mp)*	Observaţii / Referinţe
	20.000	

* Suprafaţa este determinată in planul de proiecţie Stereo 70.

DETALII LINIARE IMOBIL

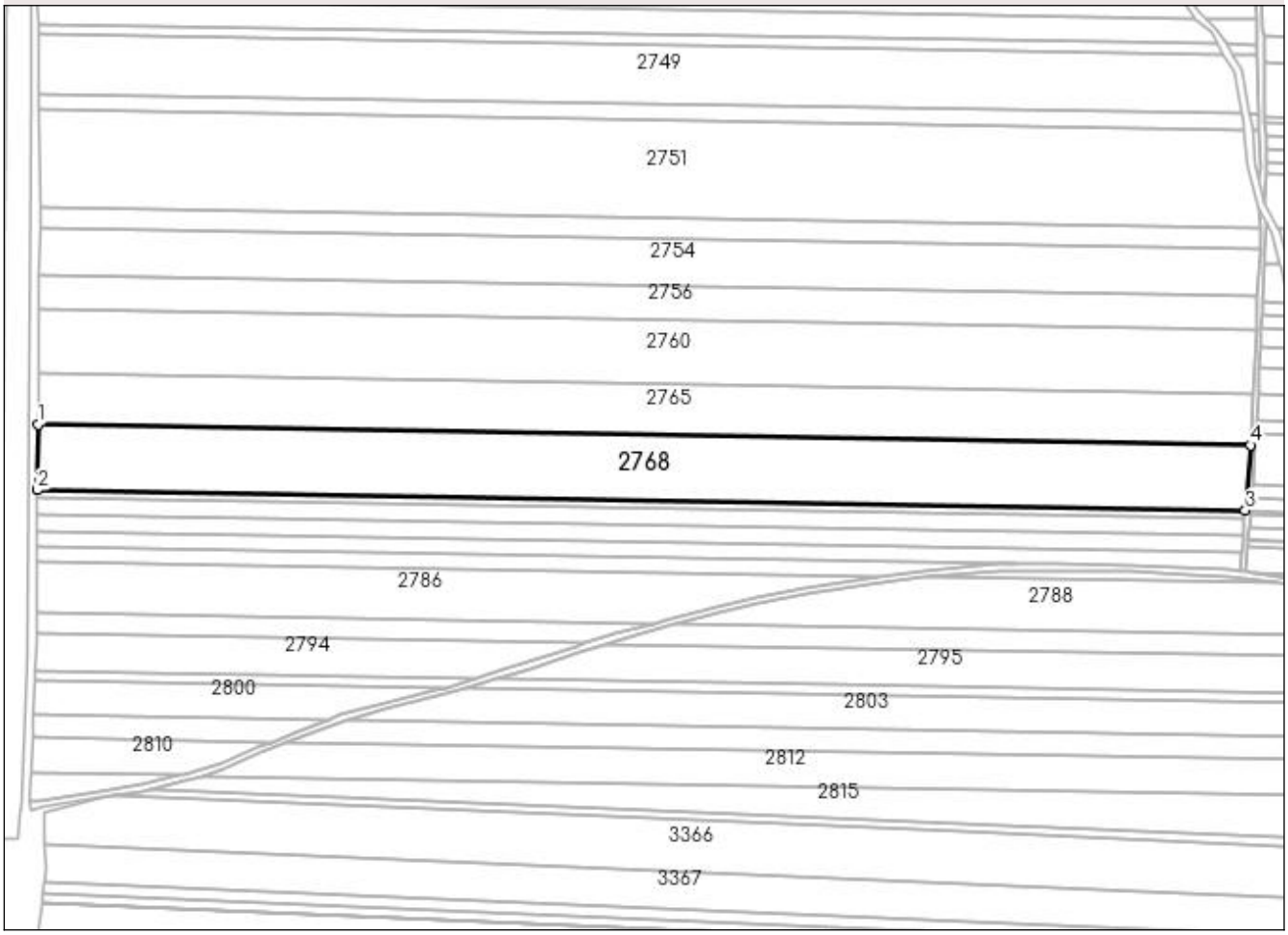

Date referitoare la teren

Crt	Categorie folosinţă	Intra vilan	Suprafaţa (mp)	Tarla	Parcelă	Nr. topo	Observaţii / Referinţe
1	arabil	NU	20.000	33	447	-	

Lungime Segmente
1) Valorile lungimilor segmentelor sunt obţinute din proiecţie în plan.

Punct început	X / Y	Punct sfârşit	X / Y	Lungime segment (** (m)
1	486.745,583 339.017,191	2	486.745,312 338.984,335	32.857
2	486.745,312 338.984,335	3	487.352,754 338.974,022	607.53
3	487.352,754 338.974,022	4	487.355,42 339.006,837	32.923
4	487.355,42 339.006,837	1	486.745,583 339.017,191	609.925

** Lungimile segmentelor sunt determinate în planul de proiecţie Stereo 70 şi sunt rotunjite la 1 milimetru.
*** Distanţa dintre puncte este formată din segmente cumulate ce sunt mai mici decât valoarea 1 milimetru.

DATE DESPRE IMOBILUL NR. 2769

Oficiul de Cadastru şi Publicitate Imobiliară ARGES
Biroul de Cadastru şi Publicitate Imobiliară Costesti

A. Partea I. Descrierea imobilului

TEREN Extravilan

Adresa: Jud. Arges

Nr. Crt	Nr cadastral Nr. topografic	Suprafaţa* (mp)	Observaţii / Referinţe
A1		Din acte: 4.900 Masurata: 292	Sector cadastral:50 Teren neimprejmuit;

B. Partea II. Proprietari şi acte

Inscrieri privitoare la dreptul de proprietate şi alte drepturi reale		Referinţe
/		
Act Administrativ nr. 58933, din 16/11/1994 emis de CJPSDPAT ARGES (certificat de deces nr.06 din data de 08.03.2010 emis de primăria comunei Stolnici; certificat de deces nr.183 din data de 09.02.2006 emis de primăria municipiului Pitesti);		
B1	Intabulare, drept de PROPRIETATE, dobandit prin Reconstituire, cota actuala 1/1, cota initiala 1/1	A1
	1) **PETRACHE ILIE** DEFUNCT:Da 2) **PETRACHE ANTON** DEFUNCT:Da	

C. Partea III. SARCINI .

Inscrieri privind dezmembramintele dreptului de proprietate, drepturi reale de garanţie şi sarcini	Referinţe
NU SUNT	

Anexa Nr. 1 La Partea I

Teren

Nr cadastral	Suprafaţa (mp)*	Observaţii / Referinţe
	Din acte: 4.900 Masurata: 292	

* Suprafaţa este determinată in planul de proiecţie Stereo 70.

DETALII LINIARE IMOBIL

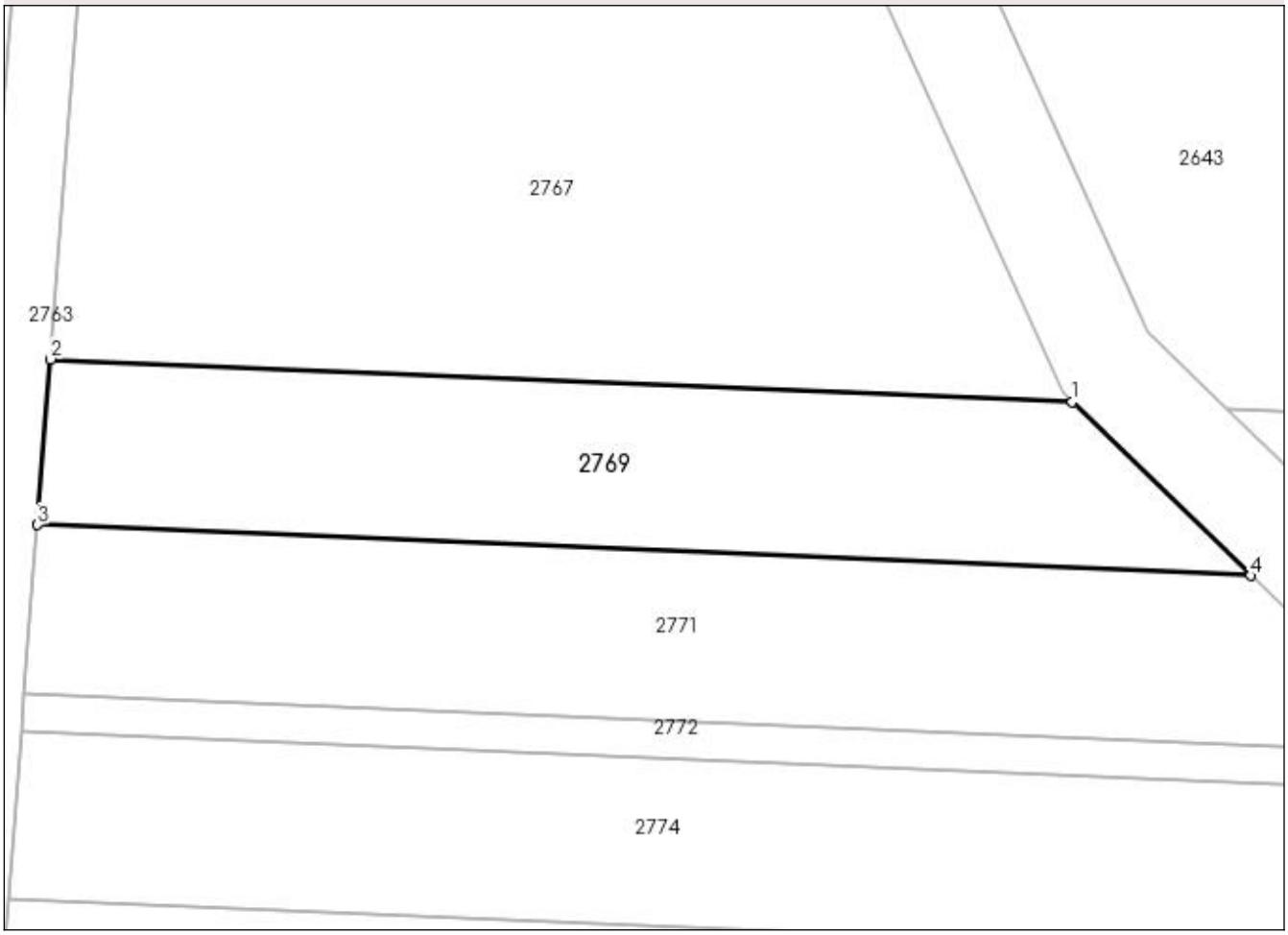

Date referitoare la teren

Crt	Categorie folosinţă	Intra vilan	Suprafaţa (mp)	Tarla	Parcelă	Nr. topo	Observaţii / Referinţe
1	arabil	NU	292	33	447	-	diferenta de suprafata se regaseste la ID 2646

Lungime Segmente
1) Valorile lungimilor segmentelor sunt obţinute din proiecţie în plan.

Punct început	X / Y	Punct sfârşit	X / Y	Lungime segment (** (m)
1	487.397,009 338.985,261	2	487.356,5 338.986,955	40.544
2	487.356,5 338.986,955	3	487.355,994 338.980,392	6.582
3	487.355,994 338.980,392	4	487.404,07 338.978,381	48.118
4	487.404,07 338.978,381	1	487.397,009 338.985,261	9.859

** Lungimile segmentelor sunt determinate în planul de proiecţie Stereo 70 şi sunt rotunjite la 1 milimetru.
*** Distanţa dintre puncte este formată din segmente cumulate ce sunt mai mici decât valoarea 1 milimetru.

DATE DESPRE IMOBILUL NR. 2770

Oficiul de Cadastru şi Publicitate Imobiliară ARGES
Biroul de Cadastru şi Publicitate Imobiliară Costesti

A. Partea I. Descrierea imobilului

TEREN Extravilan

Adresa: Jud. Arges

Nr. Crt	Nr cadastral Nr. topografic	Suprafaţa* (mp)	Observaţii / Referinţe
A1		2.500	Sector cadastral:50 Teren neimprejmuit;

B. Partea II. Proprietari şi acte

Inscrieri privitoare la dreptul de proprietate şi alte drepturi reale		Referinţe
/		
Act Notarial nr. 485, din 27/10/2004 emis de BNP GRECU CARMEN;		
B1	Intabulare, drept de PROPRIETATE, dobandit prin Succesiune, cota actuala 2/8, cota initiala 2/8	A1
	1) **ALEXE C VASILICA**	
B2	Intabulare, drept de PROPRIETATE, dobandit prin Succesiune, cota actuala 3/8, cota initiala 3/8	A1
	1) **TUDOR I CORNELIA**	
B3	Intabulare, drept de PROPRIETATE, dobandit prin Succesiune, cota actuala 3/8, cota initiala 3/8	A1
	1) **APOSTU I OLGUȚA**	

C. Partea III. SARCINI .

Inscrieri privind dezmembramintele dreptului de proprietate, drepturi reale de garanţie şi sarcini	Referinţe
NU SUNT	

Anexa Nr. 1 La Partea I

Teren

Nr cadastral	Suprafaţa (mp)*	Observaţii / Referinţe
	2.500	

* Suprafaţa este determinată in planul de proiecţie Stereo 70.

DETALII LINIARE IMOBIL



Date referitoare la teren

Crt	Categorie folosinţă	Intra vilan	Suprafaţa (mp)	Tarla	Parcelă	Nr. topo	Observaţii / Referinţe
1	arabil	NU	2.500	33	447	-	

Lungime Segmente
1) Valorile lungimilor segmentelor sunt obţinute din proiecţie în plan.

Punct început	X / Y	Punct sfârşit	X / Y	Lungime segment (** (m)
1	486.745,312 338.984,335	2	486.745,278 338.980,219	4.116
2	486.745,278 338.980,219	3	487.352,42 338.969,911	607.229
3	487.352,42 338.969,911	4	487.352,754 338.974,022	4.125
4	487.352,754 338.974,022	1	486.745,312 338.984,335	607.53

** Lungimile segmentelor sunt determinate în planul de proiecţie Stereo 70 şi sunt rotunjite la 1 milimetru.
*** Distanţa dintre puncte este formată din segmente cumulate ce sunt mai mici decât valoarea 1 milimetru.

DATE DESPRE IMOBILUL NR. 2771

Oficiul de Cadastru şi Publicitate Imobiliară ARGES
Biroul de Cadastru şi Publicitate Imobiliară Costesti

A. Partea I. Descrierea imobilului

TEREN Extravilan

Adresa: Jud. Arges

Nr. Crt	Nr cadastral Nr. topografic	Suprafaţa* (mp)	Observaţii / Referinţe
A1		Din acte: 5.000 Masurata: 350	Sector cadastral:50 Teren neimprejmuit;

B. Partea II. Proprietari şi acte

Inscrieri privitoare la dreptul de proprietate şi alte drepturi reale		Referinţe
/		
Act Notarial nr. 875, din 17/05/2019 emis de BIN CARMEN GRECU;		
B1	Intabulare, drept de PROPRIETATEbun propriu , dobandit prin Iesire Din Indiviziune, cota actuala 1/1, cota initiala 1/1	A1
	1) **STANCU DUMITRU**	

C. Partea III. SARCINI .

Inscrieri privind dezmembramintele dreptului de proprietate, drepturi reale de garanţie şi sarcini	Referinţe
NU SUNT	

Anexa Nr. 1 La Partea I

Teren

Nr cadastral	Suprafaţa (mp)*	Observaţii / Referinţe
	Din acte: 5.000 Masurata: 350	

* Suprafaţa este determinată in planul de proiecţie Stereo 70.

DETALII LINIARE IMOBIL

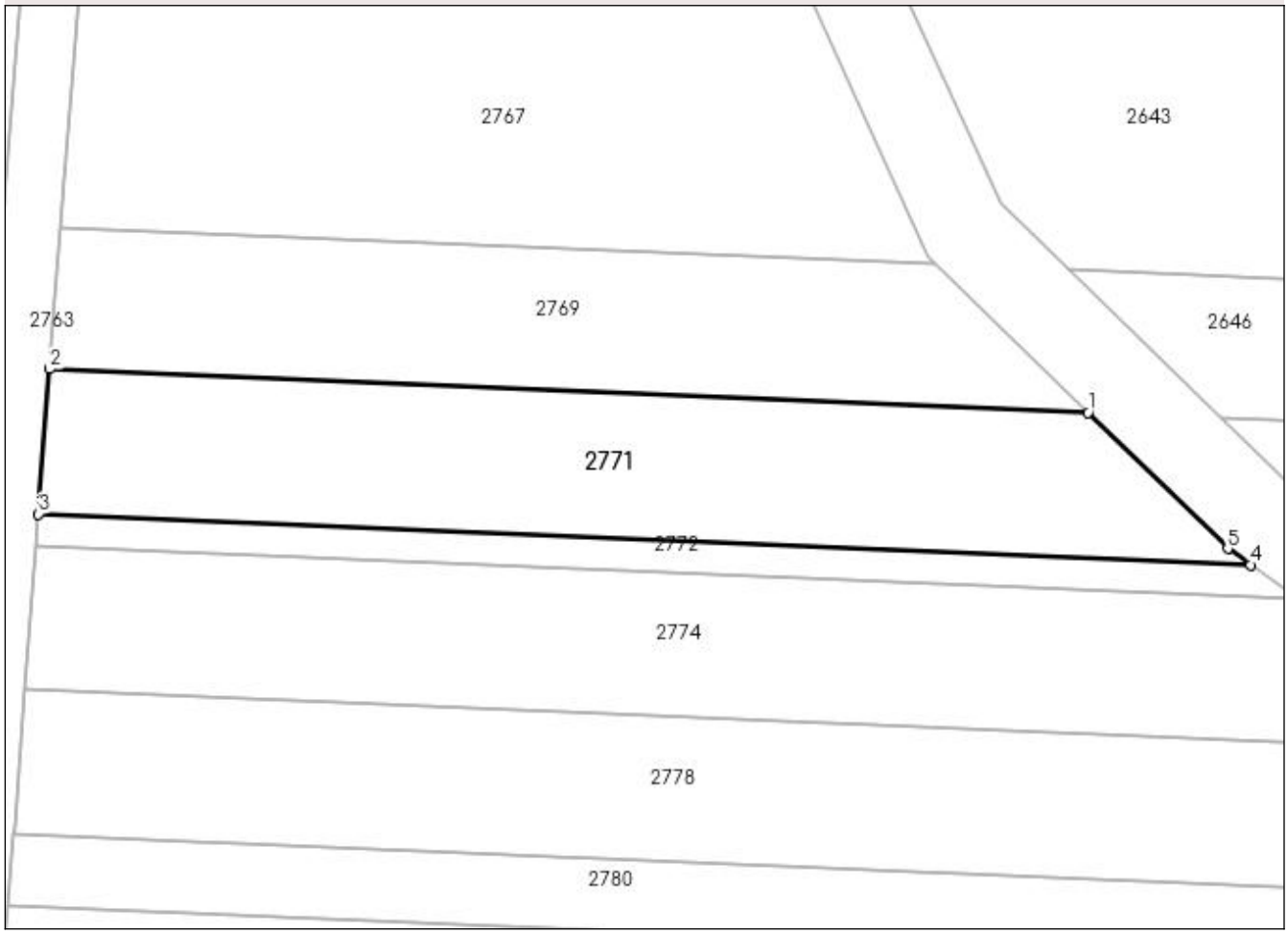

Date referitoare la teren

Crt	Categorie folosinţă	Intra vilan	Suprafaţa (mp)	Tarla	Parcelă	Nr. topo	Observaţii / Referinţe
1	arabil	NU	350	33	447	-	diferenta de suprafata se regaseste la ID 2649, ID 2775, ID 2644

Lungime Segmente
1) Valorile lungimilor segmentelor sunt obţinute din proiecţie în plan.

Punct început	X / Y	Punct sfârşit	X / Y	Lungime segment (** (m)
1	487.404,07 338.978,381	2	487.355,994 338.980,392	48.118
2	487.355,994 338.980,392	3	487.355,476 338.973,678	6.734
3	487.355,476 338.973,678	4	487.411,585 338.971,331	56.158
4	487.411,585 338.971,331	5	487.410,531 338.972,084	1.295

Punct început	X / Y	Punct sfârşit	X / Y	Lungime segment (** (m)
5	487.410,531 338.972,084	1	487.404,07 338.978,381	9.022

** Lungimile segmentelor sunt determinate în planul de proiecţie Stereo 70 şi sunt rotunjite la 1 milimetru.
*** Distanţa dintre puncte este formată din segmente cumulate ce sunt mai mici decât valoarea 1 milimetru.

DATE DESPRE IMOBILUL NR. 2772

Oficiul de Cadastru şi Publicitate Imobiliară ARGES
Biroul de Cadastru şi Publicitate Imobiliară Costesti

A. Partea I. Descrierea imobilului

TEREN Extravilan

Adresa: Jud. Arges

Nr. Crt	Nr cadastral Nr. topografic	Suprafaţa* (mp)	Observaţii / Referinţe
A1		Din acte: 1.100 Masurata: 84	Sector cadastral:50 Teren neimprejmuit;

B. Partea II. Proprietari şi acte

Inscrieri privitoare la dreptul de proprietate şi alte drepturi reale		Referinţe
/		
Act Notarial nr. 346, din 02/12/2004 emis de BNP Craciun Irina;		
B1	Intabulare, drept de PROPRIETATEbun propriu , dobandit prin Iesire Din Indiviziune, cota actuala 1/1, cota initiala 1/1	A1
	1) **POPESCU GH ANA**	

C. Partea III. SARCINI .

Inscrieri privind dezmembramintele dreptului de proprietate, drepturi reale de garanţie şi sarcini	Referinţe
NU SUNT	

Anexa Nr. 1 La Partea I

Teren

Nr cadastral	Suprafaţa (mp)*	Observaţii / Referinţe
	Din acte: 1.100 Masurata: 84	

* Suprafaţa este determinată in planul de proiecţie Stereo 70.

DETALII LINIARE IMOBIL

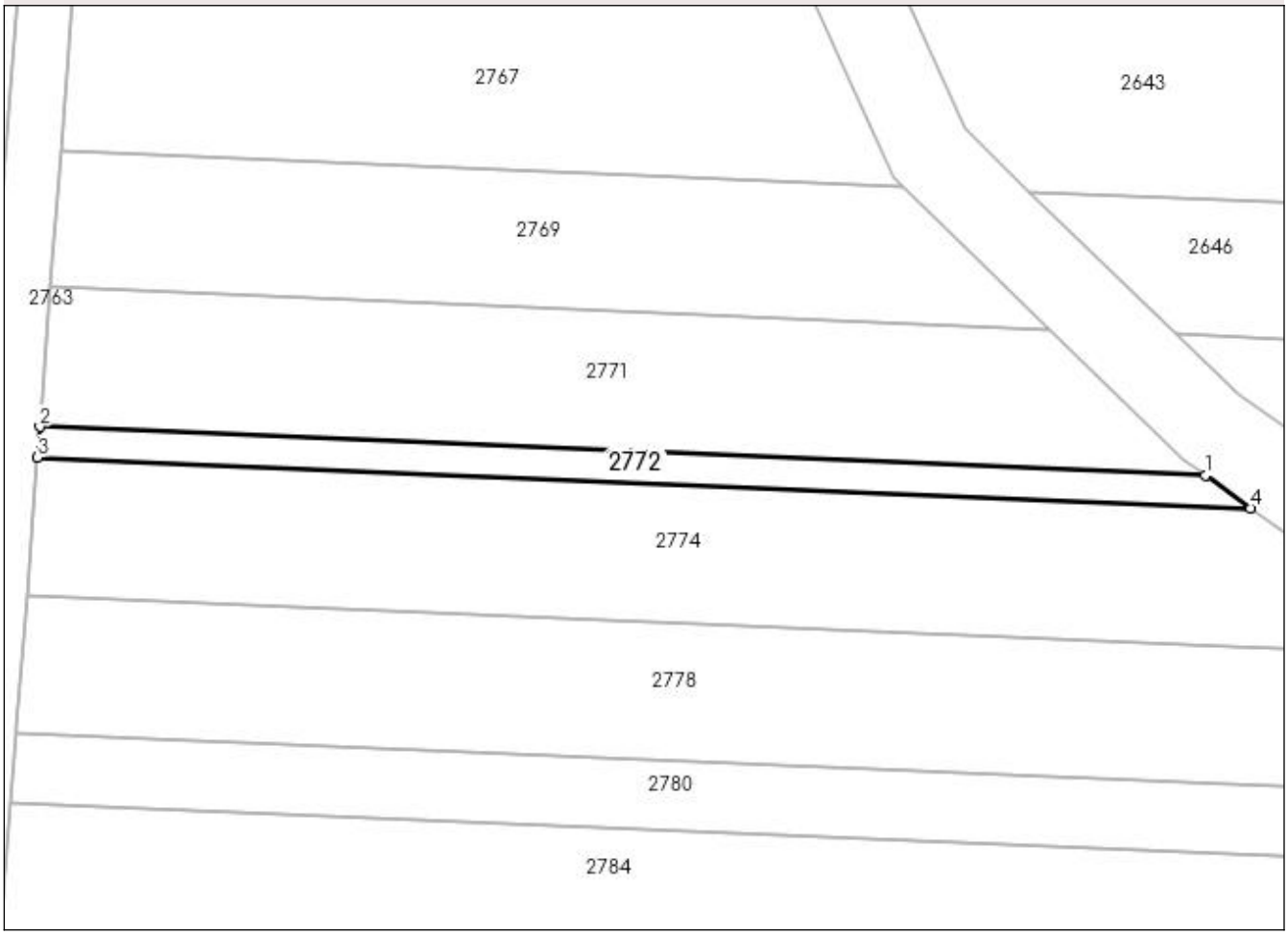

Date referitoare la teren

Crt	Categorie folosinţă	Intra vilan	Suprafaţa (mp)	Tarla	Parcelă	Nr. topo	Observaţii / Referinţe
1	arabil	NU	84	33	447	-	diferenta de suprafata se regaseste la ID 2651, ID 2777, ID 2645

Lungime Segmente
1) Valorile lungimilor segmentelor sunt obţinute din proiecţie în plan.

Punct început	X / Y	Punct sfârşit	X / Y	Lungime segment (** (m)
1	487.411,585 338.971,331	2	487.355,476 338.973,678	56.158
2	487.355,476 338.973,678	3	487.355,363 338.972,213	1.469
3	487.355,363 338.972,213	4	487.413,765 338.969,77	58.453
4	487.413,765 338.969,77	1	487.411,585 338.971,331	2.681

** Lungimile segmentelor sunt determinate în planul de proiecţie Stereo 70 şi sunt rotunjite la 1 milimetru.
*** Distanţa dintre puncte este formată din segmente cumulate ce sunt mai mici decât valoarea 1 milimetru.

DATE DESPRE IMOBILUL NR. 2773

Oficiul de Cadastru şi Publicitate Imobiliară ARGES
Biroul de Cadastru şi Publicitate Imobiliară Costesti

A. Partea I. Descrierea imobilului

TEREN Extravilan

Adresa: Jud. Arges

Nr. Crt	Nr cadastral Nr. topografic	Suprafaţa* (mp)	Observaţii / Referinţe
A1		5.000	Sector cadastral:50 Teren neimprejmuit;

B. Partea II. Proprietari şi acte

Inscrieri privitoare la dreptul de proprietate şi alte drepturi reale		Referinţe
/		
Act Notarial nr. 589, din 12/02/1998 emis de BNP DANCIU ILIE;		
B1	Intabulare, drept de PROPRIETATEbun propriu , dobandit prin Conventie, cota actuala 1/1, cota initiala 1/1	A1
	1) **DANESCU PETRE**, lipsă CNP	

C. Partea III. SARCINI .

Inscrieri privind dezmembramintele dreptului de proprietate, drepturi reale de garanţie şi sarcini	Referinţe
NU SUNT	

Anexa Nr. 1 La Partea I

Teren

Nr cadastral	Suprafaţa (mp)*	Observaţii / Referinţe
	5.000	

* Suprafaţa este determinată in planul de proiecţie Stereo 70.

DETALII LINIARE IMOBIL

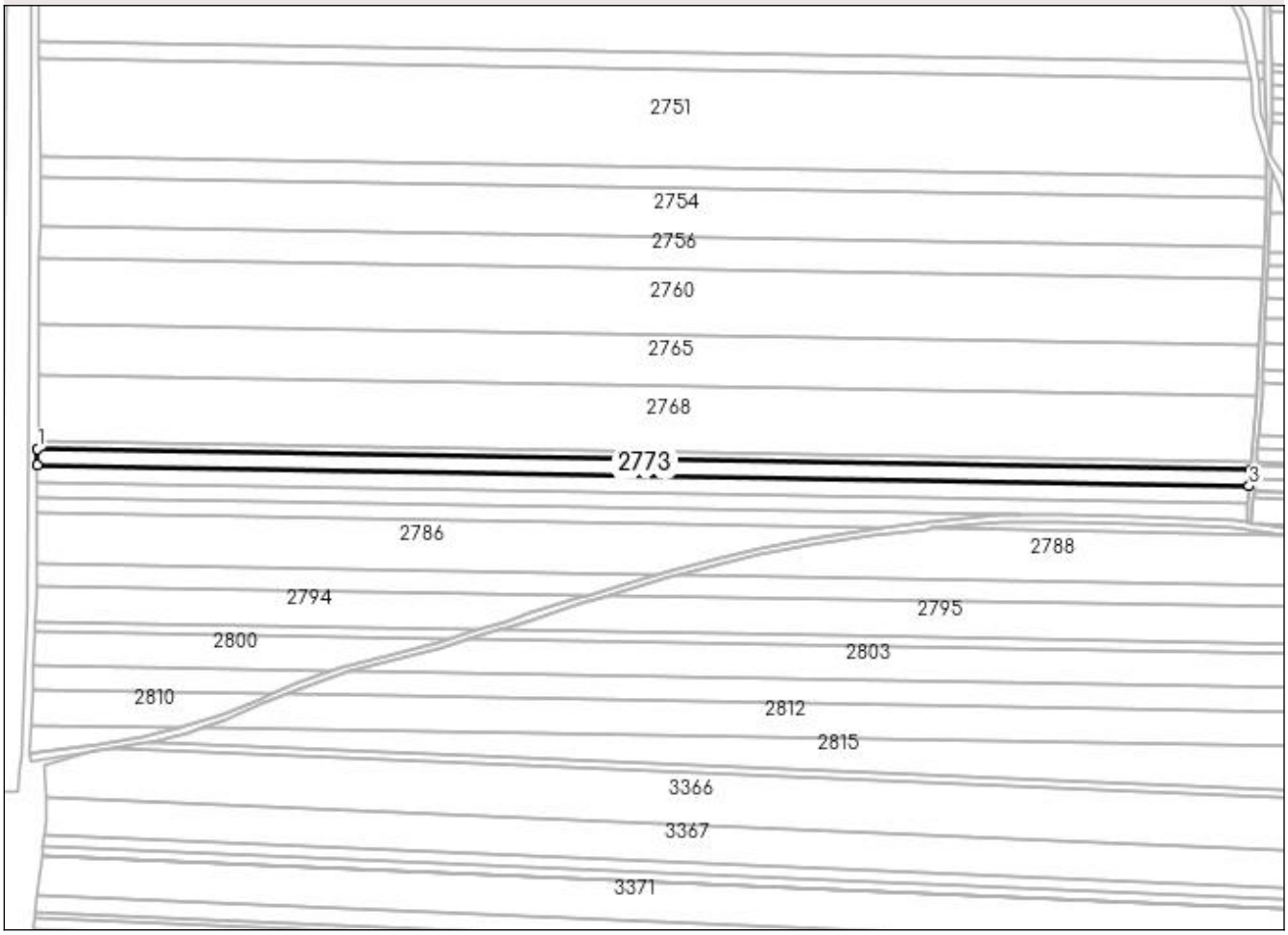

Date referitoare la teren

Crt	Categorie folosinţă	Intra vilan	Suprafaţa (mp)	Tarla	Parcelă	Nr. topo	Observaţii / Referinţe
1	arabil	NU	5.000	33	447	-	

Lungime Segmente
1) Valorile lungimilor segmentelor sunt obţinute din proiecţie în plan.

Punct început	X / Y	Punct sfârşit	X / Y	Lungime segment (** (m)
1	486.745,278 338.980,219	2	486.745,211 338.971,981	8.238
2	486.745,211 338.971,981	3	487.351,751 338.961,683	606.627
3	487.351,751 338.961,683	4	487.352,42 338.969,911	8.255
4	487.352,42 338.969,911	1	486.745,278 338.980,219	607.229

** Lungimile segmentelor sunt determinate în planul de proiecţie Stereo 70 şi sunt rotunjite la 1 milimetru.
*** Distanţa dintre puncte este formată din segmente cumulate ce sunt mai mici decât valoarea 1 milimetru.

DATE DESPRE IMOBILUL NR. 2774

Oficiul de Cadastru şi Publicitate Imobiliară ARGES
Biroul de Cadastru şi Publicitate Imobiliară Costesti

A. Partea I. Descrierea imobilului

TEREN Extravilan

Adresa: Jud. Arges

Nr. Crt	Nr cadastral Nr. topografic	Suprafaţa* (mp)	Observaţii / Referinţe
A1		Din acte: 5.000 Masurata: 424	Sector cadastral:50 Teren neimprejmuit;

B. Partea II. Proprietari şi acte

Inscrieri privitoare la dreptul de proprietate şi alte drepturi reale		Referinţe
10310 / 20/10/2015		
Act Notarial nr. 3755, din 14/10/2015 emis de SIMONESCU DIACONU NICOLAE;		
B3	Intabulare, drept de PROPRIETATEbun propriu,, dobandit prin Conventie, cota actuala 1/1, cota initiala 1/1	A1
	1) **MILITARU CAMELIA**, , necasatorita	
	OBSERVATII: înscriere provenita din CF81209	

C. Partea III. SARCINI .

Inscrieri privind dezmembramintele dreptului de proprietate, drepturi reale de garanţie şi sarcini	Referinţe
NU SUNT	

Anexa Nr. 1 La Partea I

Teren

Nr cadastral	Suprafaţa (mp)*	Observaţii / Referinţe
	Din acte: 5.000 Masurata: 424	

* Suprafaţa este determinată in planul de proiecţie Stereo 70.

DETALII LINIARE IMOBIL

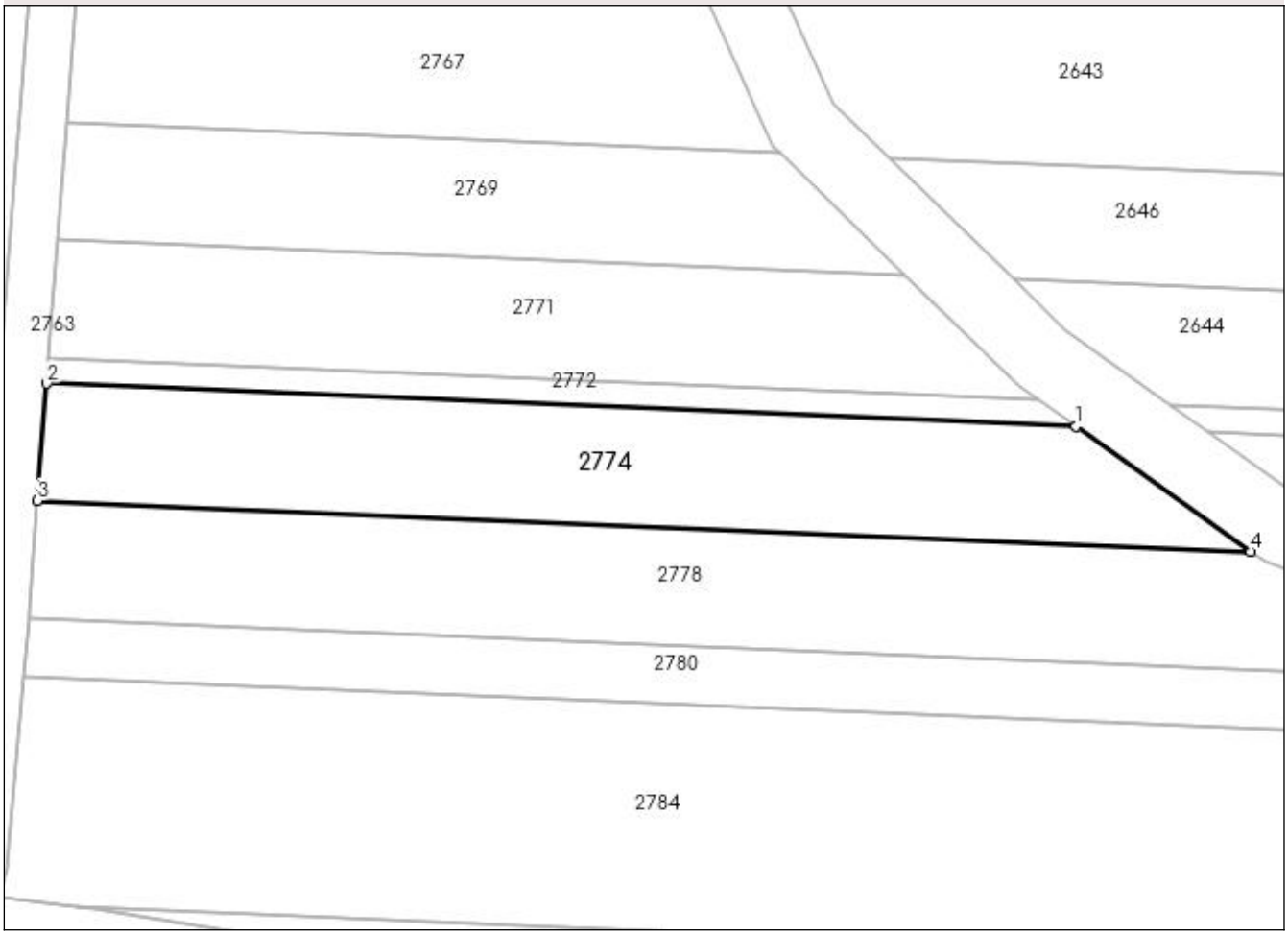

Date referitoare la teren

Crt	Categorie folosinţă	Intra vilan	Suprafaţa (mp)	Tarla	Parcelă	Nr. topo	Observaţii / Referinţe
1	arabil	NU	424	33	447	-	diferenta de suprafata se regaseste la ID 2652, ID 2779, ID 2647 - CF81209

Lungime Segmente
1) Valorile lungimilor segmentelor sunt obţinute din proiecţie în plan.

Punct început	X / Y	Punct sfârşit	X / Y	Lungime segment (** (m)
1	487.413,765 338.969,77	2	487.355,363 338.972,213	58.453
2	487.355,363 338.972,213	3	487.354,85 338.965,567	6.666
3	487.354,85 338.965,567	4	487.423,66 338.962,689	68.87
4	487.423,66 338.962,689	1	487.413,765 338.969,77	12.168

** Lungimile segmentelor sunt determinate în planul de proiecţie Stereo 70 şi sunt rotunjite la 1 milimetru.
*** Distanţa dintre puncte este formată din segmente cumulate ce sunt mai mici decât valoarea 1 milimetru.

DATE DESPRE IMOBILUL NR. 2775

Oficiul de Cadastru şi Publicitate Imobiliară ARGES
Biroul de Cadastru şi Publicitate Imobiliară Costesti

A. Partea I. Descrierea imobilului

TEREN Extravilan

Adresa: Jud. Arges

Nr. Crt	Nr cadastral Nr. topografic	Suprafaţa* (mp)	Observaţii / Referinţe
A1		Din acte: 5.000 Masurata: 309	Sector cadastral:50 Teren neimprejmuit;

B. Partea II. Proprietari şi acte

Inscrieri privitoare la dreptul de proprietate şi alte drepturi reale		Referinţe
/		
Act Notarial nr. 875, din 17/05/2019 emis de BIN CARMEN GRECU;		
B1	Intabulare, drept de PROPRIETATEbun propriu , dobandit prin Iesire Din Indiviziune, cota actuala 1/1, cota initiala 1/1	A1
	1) **STANCU DUMITRU**	

C. Partea III. SARCINI .

Inscrieri privind dezmembramintele dreptului de proprietate, drepturi reale de garanţie şi sarcini	Referinţe
NU SUNT	

Anexa Nr. 1 La Partea I

Teren

Nr cadastral	Suprafaţa (mp)*	Observaţii / Referinţe
	Din acte: 5.000 Masurata: 309	

* Suprafaţa este determinată in planul de proiecţie Stereo 70.

DETALII LINIARE IMOBIL

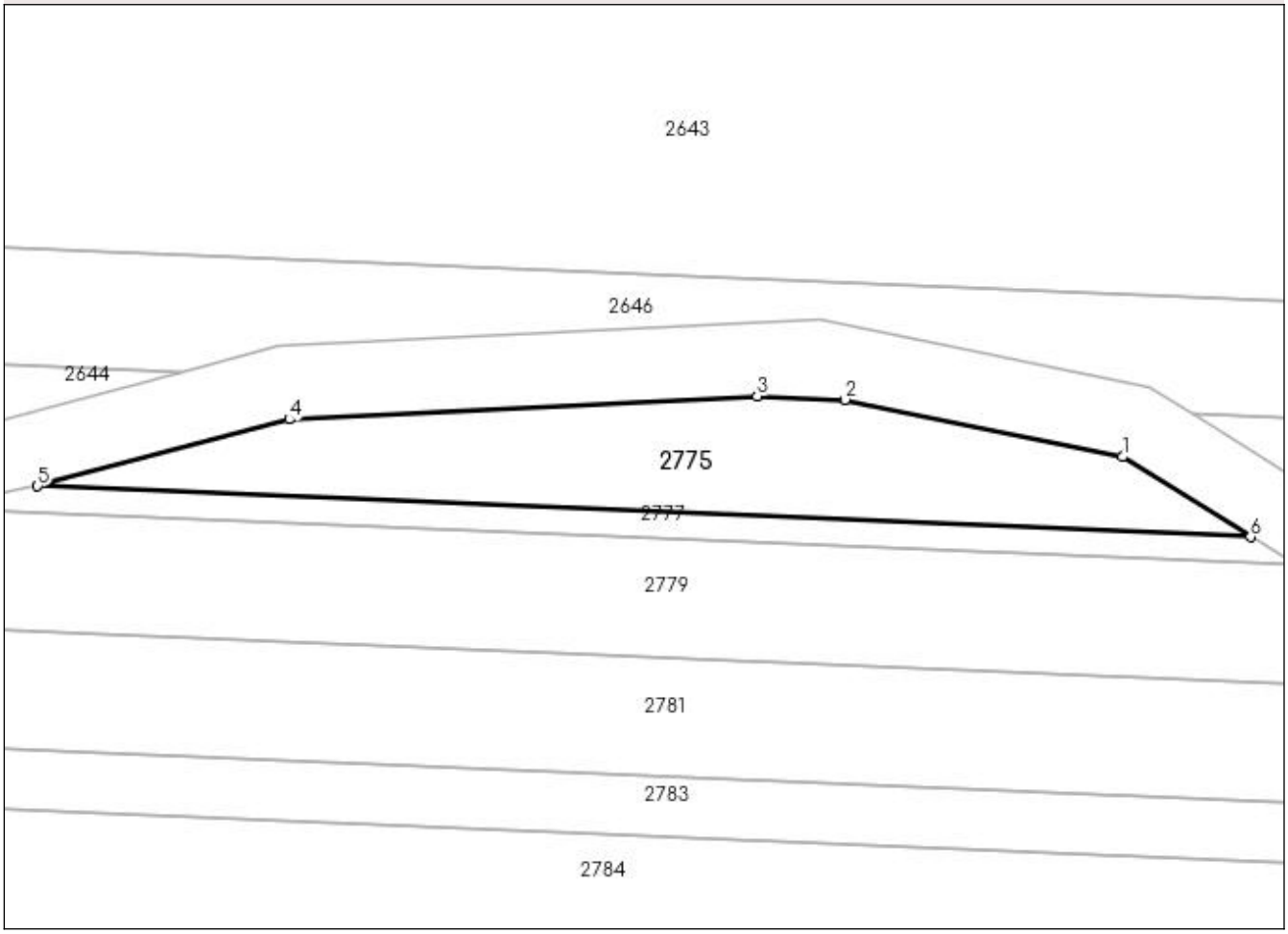

Date referitoare la teren

Crt	Categorie folosinţă	Intra vilan	Suprafaţa (mp)	Tarla	Parcelă	Nr. topo	Observaţii / Referinţe
1	arabil	NU	309	33	447	-	diferenta de suprafata se regaseste la ID 2649, ID 2644, ID 2771

Lungime Segmente
1) Valorile lungimilor segmentelor sunt obţinute din proiecţie în plan.

Punct început	X / Y	Punct sfârşit	X / Y	Lungime segment (** (m)
1	487.628,114 338.966,453	2	487.612,548 338.969,66	15.893
2	487.612,548 338.969,66	3	487.607,622 338.969,866	4.93
3	487.607,622 338.969,866	4	487.581,361 338.968,562	26.293
4	487.581,361 338.968,562	5	487.567,245 338.964,819	14.604

Punct început	X / Y	Punct sfârşit	X / Y	Lungime segment (** (m)
5	487.567,245 338.964,819	6	487.635,304 338.961,972	68.119
6	487.635,304 338.961,972	1	487.628,114 338.966,453	8.472

** Lungimile segmentelor sunt determinate în planul de proiecţie Stereo 70 şi sunt rotunjite la 1 milimetru.
*** Distanţa dintre puncte este formată din segmente cumulate ce sunt mai mici decât valoarea 1 milimetru.

DATE DESPRE IMOBILUL NR. 2776

Oficiul de Cadastru şi Publicitate Imobiliară ARGES
Biroul de Cadastru şi Publicitate Imobiliară Costesti

A. Partea I. Descrierea imobilului

TEREN Extravilan

Adresa: Jud. Arges

Nr. Crt	Nr cadastral Nr. topografic	Suprafaţa* (mp)	Observaţii / Referinţe
A1		Din acte: 10.000 Masurata: 5.000	Sector cadastral:50 Teren neimprejmuit;

B. Partea II. Proprietari şi acte

Inscrieri privitoare la dreptul de proprietate şi alte drepturi reale		Referinţe
/		
Act Administrativ nr. 67266, din 23/05/1995 emis de CJPSDPAT ARGES (certificat de deces nr.40 din data de 14.07.2012 emis de primăria comunei Stolnici);		
B1	Intabulare, drept de PROPRIETATE, dobandit prin Reconstituire, cota actuala 1/1, cota initiala 1/1	A1
	1) **VOICU FLOAREA** DEFUNCT:Da	

C. Partea III. SARCINI .

Inscrieri privind dezmembramintele dreptului de proprietate, drepturi reale de garanţie şi sarcini	Referinţe
NU SUNT	

Anexa Nr. 1 La Partea I

Teren

Nr cadastral	Suprafaţa (mp)*	Observaţii / Referinţe
	Din acte: 10.000 Masurata: 5.000	

* Suprafaţa este determinată in planul de proiecţie Stereo 70.

DETALII LINIARE IMOBIL

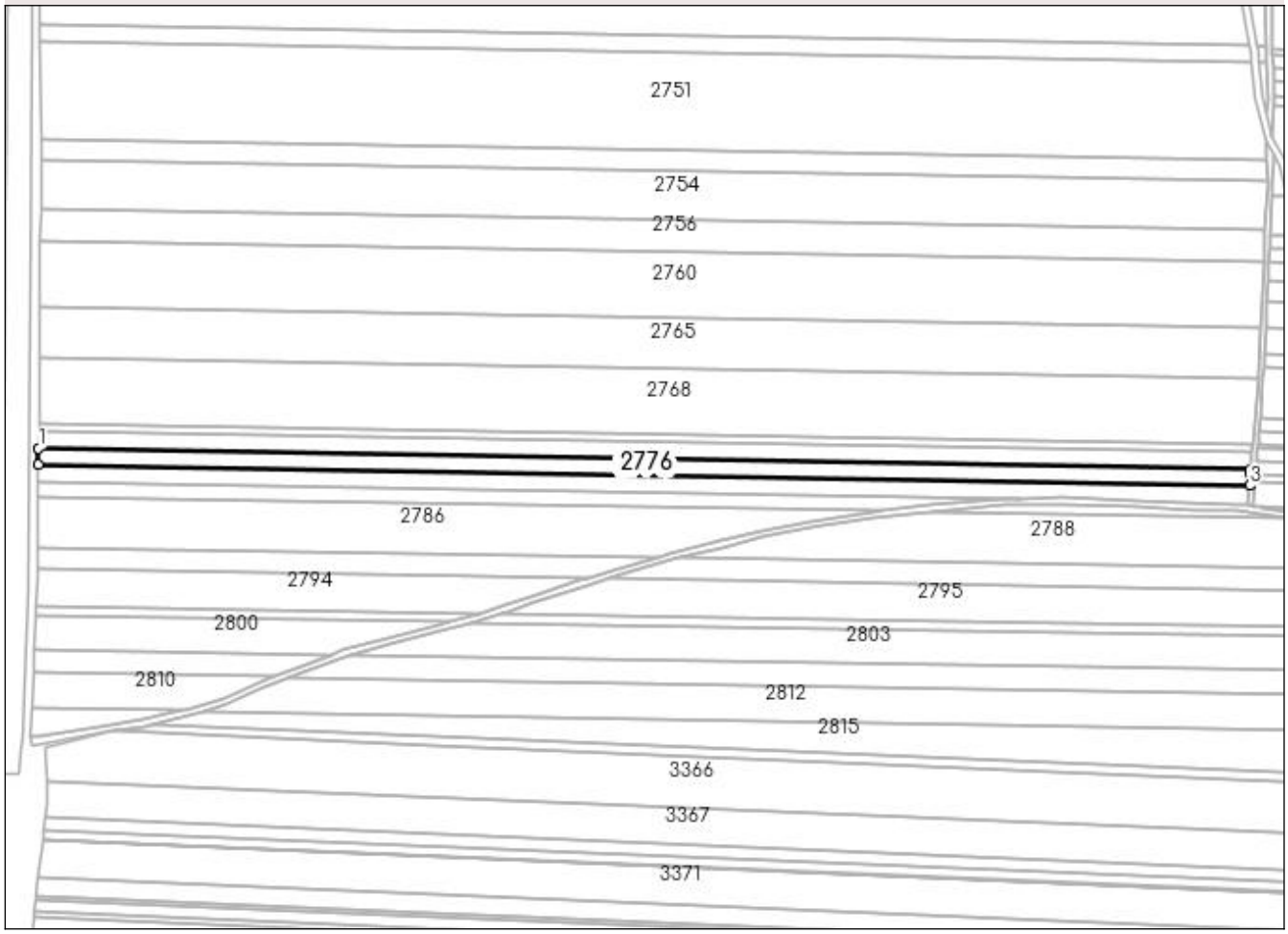

Date referitoare la teren

Crt	Categorie folosinţă	Intra vilan	Suprafaţa (mp)	Tarla	Parcelă	Nr. topo	Observaţii / Referinţe
1	arabil	NU	5.000	33	447	-	diferenta de suprafata de 5000mp a fost donata prin CD nr. 589 din data de 12.02.1998 si se regaseste la ID 2773

Lungime Segmente
1) Valorile lungimilor segmentelor sunt obţinute din proiecţie în plan.

Punct început	X / Y	Punct sfârşit	X / Y	Lungime segment (** (m)
1	486.745,211 338.971,981	2	486.745,143 338.963,735	8.246
2	486.745,143 338.963,735	3	487.351,195 338.953,446	606.139
3	487.351,195 338.953,446	4	487.351,571 338.959,458	6.024

Punct început	X / Y	Punct sfârşit	X / Y	Lungime segment (** (m)
4	487.351,571 338.959,458	5	487.351,751 338.961,683	2.232
5	487.351,751 338.961,683	1	486.745,211 338.971,981	606.627

** Lungimile segmentelor sunt determinate în planul de proiecţie Stereo 70 şi sunt rotunjite la 1 milimetru.
*** Distanţa dintre puncte este formată din segmente cumulate ce sunt mai mici decât valoarea 1 milimetru.

DATE DESPRE IMOBILUL NR. 2777

Oficiul de Cadastru şi Publicitate Imobiliară ARGES
Biroul de Cadastru şi Publicitate Imobiliară Costesti

A. Partea I. Descrierea imobilului

TEREN Extravilan

Adresa: Jud. Arges

Nr. Crt	Nr cadastral Nr. topografic	Suprafaţa* (mp)	Observaţii / Referinţe
A1		Din acte: 1.100 Masurata: 106	Sector cadastral:50 Teren neimprejmuit;

B. Partea II. Proprietari şi acte

Inscrieri privitoare la dreptul de proprietate şi alte drepturi reale		Referinţe
/		
Act Notarial nr. 346, din 02/12/2004 emis de BNP Craciun Irina;		
B1	Intabulare, drept de PROPRIETATEbun propriu , dobandit prin Iesire Din Indiviziune, cota actuala 1/1, cota initiala 1/1	A1
	1) **POPESCU GH ANA**	

C. Partea III. SARCINI .

Inscrieri privind dezmembramintele dreptului de proprietate, drepturi reale de garanţie şi sarcini	Referinţe
NU SUNT	

Anexa Nr. 1 La Partea I

Teren

Nr cadastral	Suprafaţa (mp)*	Observaţii / Referinţe
	Din acte: 1.100 Masurata: 106	

* Suprafaţa este determinată in planul de proiecţie Stereo 70.

DETALII LINIARE IMOBIL

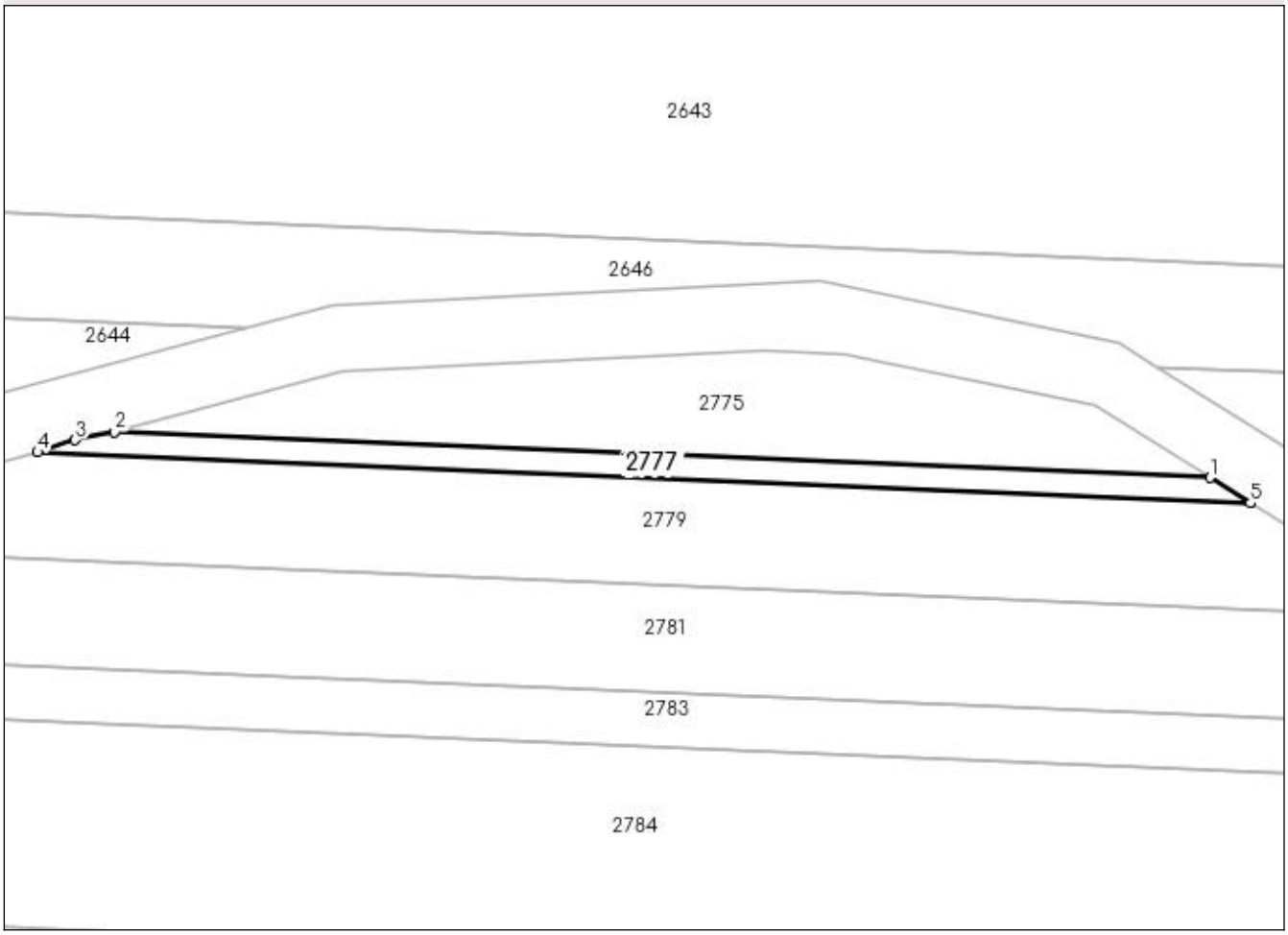

Date referitoare la teren

Crt	Categorie folosinţă	Intra vilan	Suprafaţa (mp)	Tarla	Parcelă	Nr. topo	Observaţii / Referinţe
1	arabil	NU	106	33	447	-	diferenta de suprafata se regaseste la ID 2651, ID 2772, ID 2645

Lungime Segmente
1) Valorile lungimilor segmentelor sunt obţinute din proiecţie în plan.

Punct început	X / Y	Punct sfârşit	X / Y	Lungime segment (** (m)
1	487.635,304 338.961,972	2	487.567,245 338.964,819	68.119
2	487.567,245 338.964,819	3	487.564,791 338.964,319	2.504
3	487.564,791 338.964,319	4	487.562,459 338.963,55	2.456
4	487.562,459 338.963,55	5	487.637,831 338.960,398	75.438
5	487.637,831 338.960,398	1	487.635,304 338.961,972	2.977

** Lungimile segmentelor sunt determinate în planul de proiecţie Stereo 70 şi sunt rotunjite la 1 milimetru.
*** Distanţa dintre puncte este formată din segmente cumulate ce sunt mai mici decât valoarea 1 milimetru.

DATE DESPRE IMOBILUL NR. 2778

Oficiul de Cadastru şi Publicitate Imobiliară ARGES
Biroul de Cadastru şi Publicitate Imobiliară Costesti

A. Partea I. Descrierea imobilului

TEREN Extravilan

Adresa: Jud. Arges

Nr. Crt	Nr cadastral Nr. topografic	Suprafaţa* (mp)	Observaţii / Referinţe
A1		Din acte: 5.000 Masurata: 525	Sector cadastral:50 Teren neimprejmuit;

B. Partea II. Proprietari şi acte

Inscrieri privitoare la dreptul de proprietate şi alte drepturi reale		Referinţe
/		
Act Notarial nr. 619, din 25/11/2004 emis de BNP GRECU CARMEN;		
B1	Intabulare, drept de PROPRIETATEbun propriu , dobandit prin Iesire Din Indiviziune, cota actuala 1/1, cota initiala 1/1	A1
	1) **POPA M MARIN**	

C. Partea III. SARCINI .

Inscrieri privind dezmembramintele dreptului de proprietate, drepturi reale de garanţie şi sarcini	Referinţe
NU SUNT	

Anexa Nr. 1 La Partea I

Teren

Nr cadastral	Suprafaţa (mp)*	Observaţii / Referinţe
	Din acte: 5.000 Masurata: 525	

* Suprafaţa este determinată in planul de proiecţie Stereo 70.

DETALII LINIARE IMOBIL

Date referitoare la teren

Crt	Categorie folosinţă	Intra vilan	Suprafaţa (mp)	Tarla	Parcelă	Nr. topo	Observaţii / Referinţe
1	arabil	NU	525	33	447	-	diferenta de suprafata se regaseste la ID 2653, ID 2781, ID 2648

Lungime Segmente
1) Valorile lungimilor segmentelor sunt obţinute din proiecţie în plan.

Punct început	X / Y	Punct sfârşit	X / Y	Lungime segment (** (m)
1	487.424,527 338.962,068	2	487.423,66 338.962,689	1.066
2	487.423,66 338.962,689	3	487.354,85 338.965,567	68.87
3	487.354,85 338.965,567	4	487.354,362 338.959,234	6.352

Punct început	X / Y	Punct sfârşit	X / Y	Lungime segment (** (m)
4	487.354,362 338.959,234	5	487.354,334 338.958,912	0.323
5	487.354,334 338.958,912	6	487.443,678 338.955,175	89.422
6	487.443,678 338.955,175	1	487.424,527 338.962,068	20.354

** Lungimile segmentelor sunt determinate în planul de proiecţie Stereo 70 şi sunt rotunjite la 1 milimetru.
*** Distanţa dintre puncte este formată din segmente cumulate ce sunt mai mici decât valoarea 1 milimetru.

DATE DESPRE IMOBILUL NR. 2779

Oficiul de Cadastru şi Publicitate Imobiliară ARGES
Biroul de Cadastru şi Publicitate Imobiliară Costesti

A. Partea I. Descrierea imobilului

TEREN Extravilan

Adresa: Jud. Arges

Nr. Crt	Nr cadastral Nr. topografic	Suprafaţa* (mp)	Observaţii / Referinţe
A1		Din acte: 5.000 Masurata: 613	Sector cadastral:50 Teren neimprejmuit;

B. Partea II. Proprietari şi acte

Inscrieri privitoare la dreptul de proprietate şi alte drepturi reale		Referinţe
10310 / 20/10/2015		
Act Notarial nr. 3755, din 14/10/2015 emis de SIMONESCU DIACONU NICOLAE;		
B3	Intabulare, drept de PROPRIETATEbun propriu,, dobandit prin Conventie, cota actuala 1/1, cota initiala 1/1	A1
	1) **MILITARU CAMELIA**, , necasatorita	
	OBSERVATII: înscriere provenita din CF81209	

C. Partea III. SARCINI .

Inscrieri privind dezmembramintele dreptului de proprietate, drepturi reale de garanţie şi sarcini	Referinţe
NU SUNT	

Anexa Nr. 1 La Partea I

Teren

Nr cadastral	Suprafaţa (mp)*	Observaţii / Referinţe
	Din acte: 5.000 Masurata: 613	

* Suprafaţa este determinată in planul de proiecţie Stereo 70.

DETALII LINIARE IMOBIL

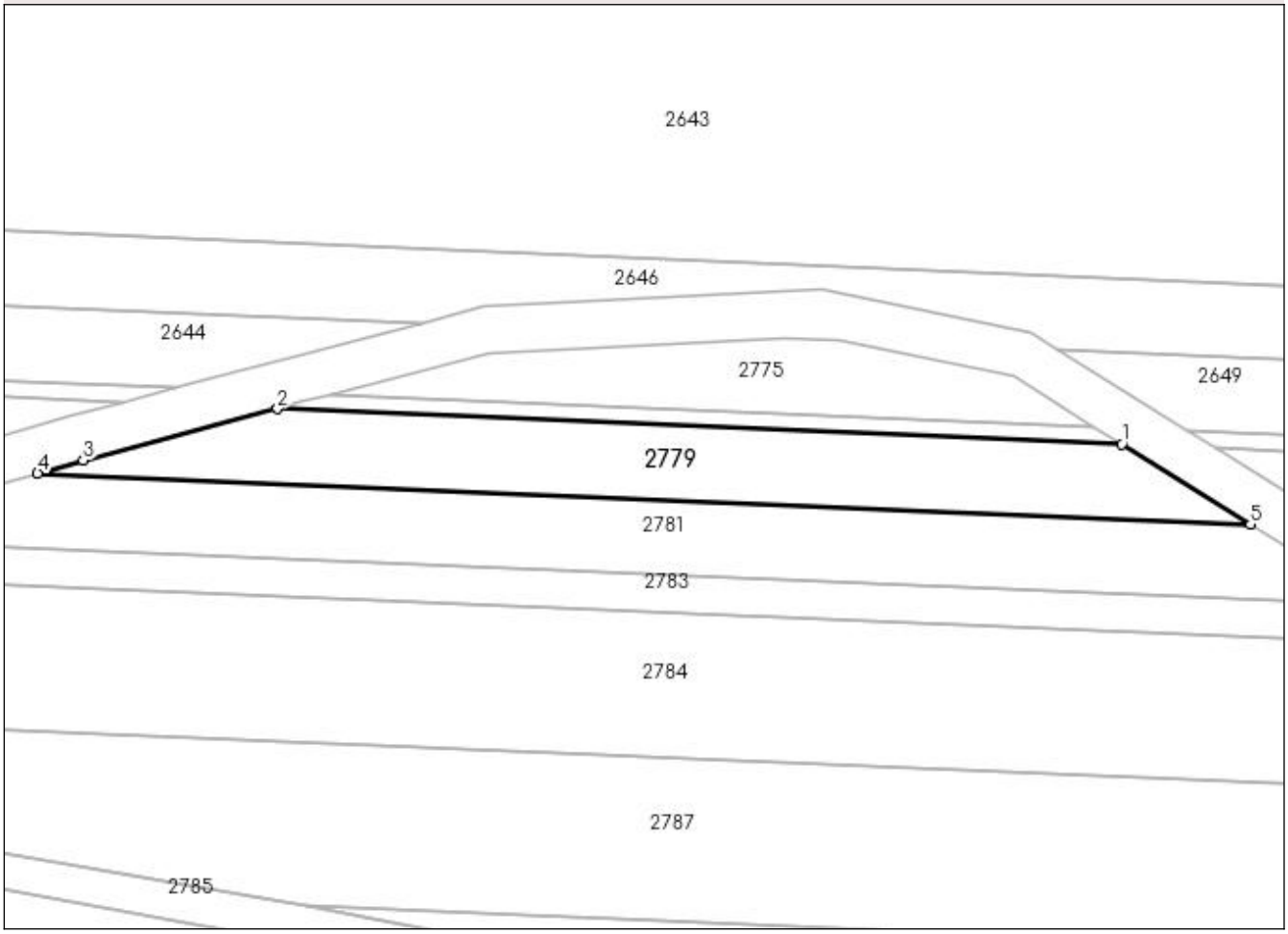

Date referitoare la teren

Crt	Categorie folosinţă	Intra vilan	Suprafaţa (mp)	Tarla	Parcelă	Nr. topo	Observaţii / Referinţe
1	arabil	NU	613	33	447	-	diferenta de suprafata se regaseste la ID 2652, ID 2774, ID 2647 - CF81209

Lungime Segmente
1) Valorile lungimilor segmentelor sunt obţinute din proiecţie în plan.

Punct început	X / Y	Punct sfârşit	X / Y	Lungime segment (** (m)
1	487.637,831 338.960,398	2	487.562,459 338.963,55	75.438
2	487.562,459 338.963,55	3	487.545,114 338.958,951	17.944
3	487.545,114 338.958,951	4	487.541,047 338.957,778	4.233
4	487.541,047 338.957,778	5	487.649,303 338.953,25	108.351

Punct început	X / Y	Punct sfârşit	X / Y	Lungime segment (** (m)
5	487.649,303 338.953,25	1	487.637,831 338.960,398	13.517

** Lungimile segmentelor sunt determinate în planul de proiecţie Stereo 70 şi sunt rotunjite la 1 milimetru.
*** Distanţa dintre puncte este formată din segmente cumulate ce sunt mai mici decât valoarea 1 milimetru.

DATE DESPRE IMOBILUL NR. 2780

Oficiul de Cadastru şi Publicitate Imobiliară ARGES
Biroul de Cadastru şi Publicitate Imobiliară Costesti

A. Partea I. Descrierea imobilului

TEREN Extravilan

Adresa: Jud. Arges

Nr. Crt	Nr cadastral Nr. topografic	Suprafaţa* (mp)	Observaţii / Referinţe
A1		Din acte: 2.500 Masurata: 323	Sector cadastral:50 Teren neimprejmuit;

B. Partea II. Proprietari şi acte

Inscrieri privitoare la dreptul de proprietate şi alte drepturi reale		Referinţe
/		
Act Notarial nr. 619, din 25/11/2004 emis de BNP GRECU CARMEN;		
B1	Intabulare, drept de PROPRIETATEbun propriu , dobandit prin Iesire Din Indiviziune, cota actuala 1/1, cota initiala 1/1	A1
	1) **UȚĂ M ELENA**	

C. Partea III. SARCINI .

Inscrieri privind dezmembramintele dreptului de proprietate, drepturi reale de garanţie şi sarcini	Referinţe
NU SUNT	

Anexa Nr. 1 La Partea I

Teren

Nr cadastral	Suprafaţa (mp)*	Observaţii / Referinţe
	Din acte: 2.500 Masurata: 323	

* Suprafaţa este determinată in planul de proiecţie Stereo 70.

DETALII LINIARE IMOBIL

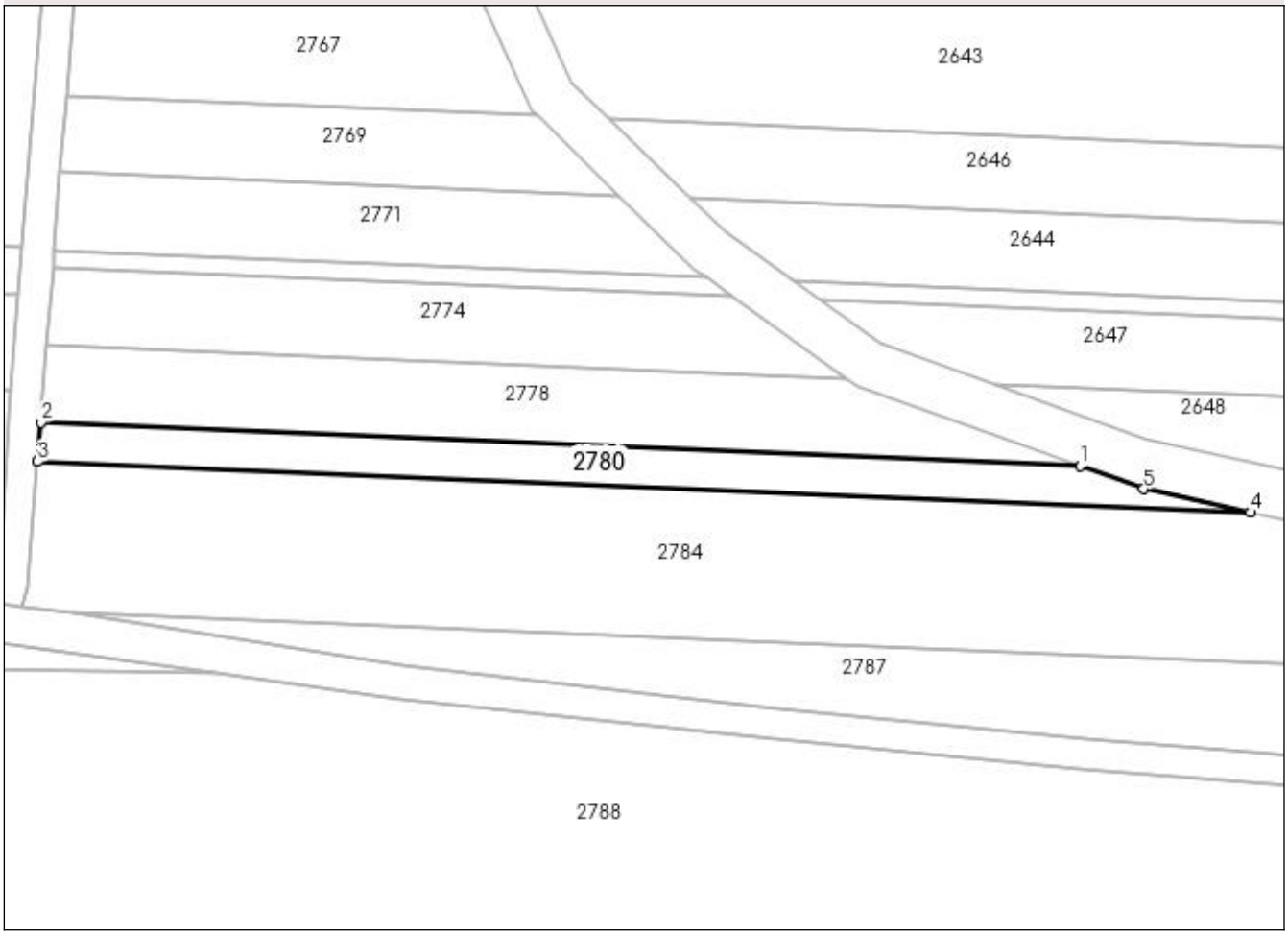

Date referitoare la teren

Crt	Categorie folosinţă	Intra vilan	Suprafaţa (mp)	Tarla	Parcelă	Nr. topo	Observaţii / Referinţe
1	arabil	NU	323	33	447	-	diferenta de suprafata se regaseste la ID 2654, ID 2783, ID 2650

Lungime Segmente
1) Valorile lungimilor segmentelor sunt obţinute din proiecţie în plan.

Punct început	X / Y	Punct sfârşit	X / Y	Lungime segment (** (m)
1	487.443,678 338.955,175	2	487.354,334 338.958,912	89.422
2	487.354,334 338.958,912	3	487.354,048 338.955,551	3.373
3	487.354,048 338.955,551	4	487.458,329 338.951,189	104.372
4	487.458,329 338.951,189	5	487.449,149 338.953,206	9.399

Punct început	X / Y	Punct sfârşit	X / Y	Lungime segment (** (m)
5	487.449,149 338.953,206	1	487.443,678 338.955,175	5.815

** Lungimile segmentelor sunt determinate în planul de proiecţie Stereo 70 şi sunt rotunjite la 1 milimetru.
*** Distanţa dintre puncte este formată din segmente cumulate ce sunt mai mici decât valoarea 1 milimetru.

DATE DESPRE IMOBILUL NR. 2781

Oficiul de Cadastru şi Publicitate Imobiliară ARGES
Biroul de Cadastru şi Publicitate Imobiliară Costesti

A. Partea I. Descrierea imobilului

TEREN Extravilan

Adresa: Jud. Arges

Nr. Crt	Nr cadastral Nr. topografic	Suprafaţa* (mp)	Observaţii / Referinţe
A1		Din acte: 5.000 Masurata: 827	Sector cadastral:50 Teren neimprejmuit;

B. Partea II. Proprietari şi acte

Inscrieri privitoare la dreptul de proprietate şi alte drepturi reale		Referinţe
/		
Act Notarial nr. 619, din 25/11/2004 emis de BNP GRECU CARMEN;		
B1	Intabulare, drept de PROPRIETATEbun propriu , dobandit prin Iesire Din Indiviziune, cota actuala 1/1, cota initiala 1/1	A1
	1) **POPA M MARIN**	

C. Partea III. SARCINI .

Inscrieri privind dezmembramintele dreptului de proprietate, drepturi reale de garanţie şi sarcini	Referinţe
NU SUNT	

Anexa Nr. 1 La Partea I

Teren

Nr cadastral	Suprafaţa (mp)*	Observaţii / Referinţe
	Din acte: 5.000 Masurata: 827	

* Suprafaţa este determinată in planul de proiecţie Stereo 70.

DETALII LINIARE IMOBIL

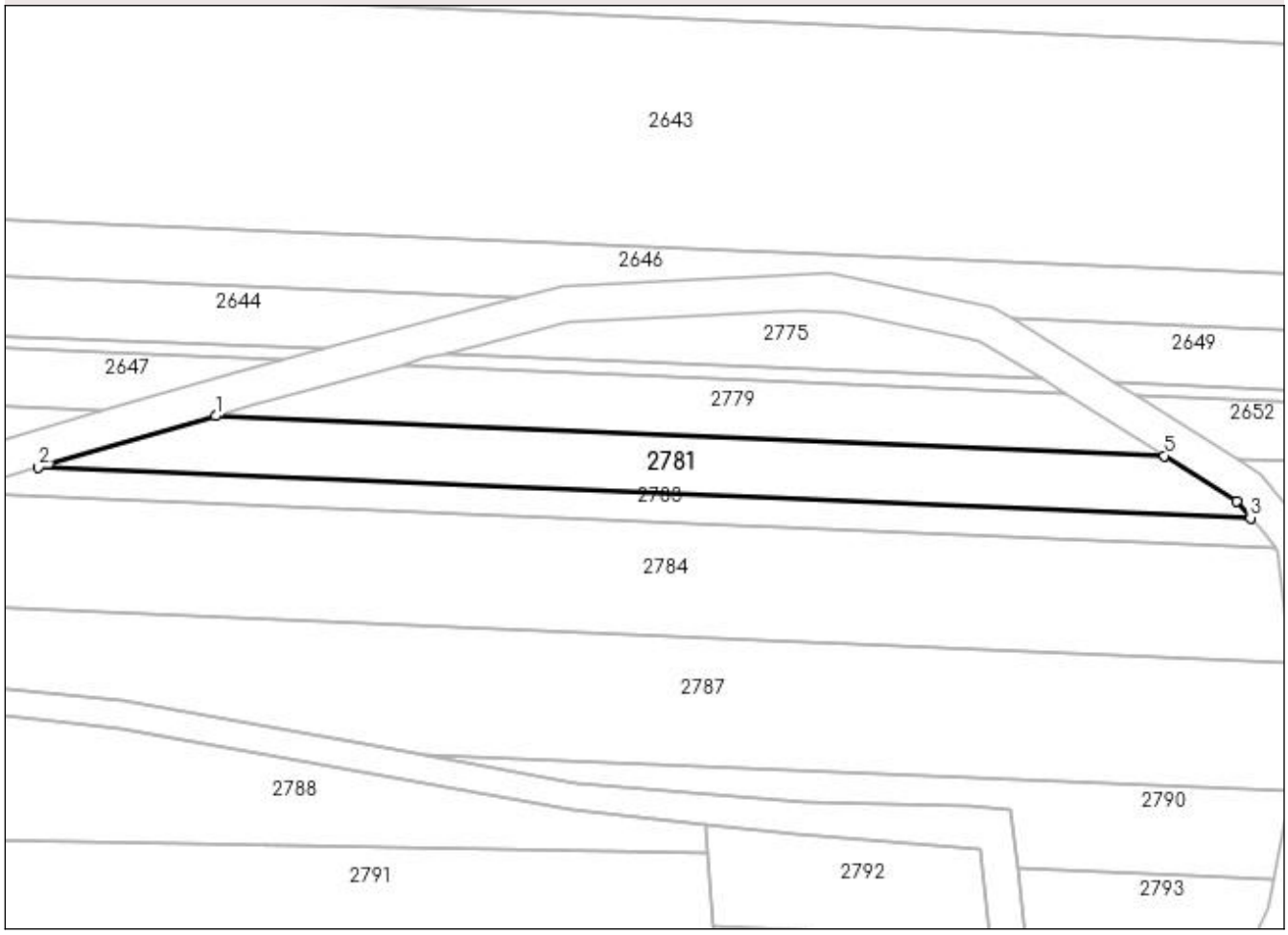

Date referitoare la teren

Crt	Categorie folosinţă	Intra vilan	Suprafaţa (mp)	Tarla	Parcelă	Nr. topo	Observaţii / Referinţe
1	arabil	NU	827	33	447	-	diferenta de suprafata se regaseste la ID 2653, ID 2778, ID 2648

Lungime Segmente
1) Valorile lungimilor segmentelor sunt obţinute din proiecţie în plan.

Punct început	X / Y	Punct sfârşit	X / Y	Lungime segment (** (m)
1	487.541,047 338.957,778	2	487.520,828 338.951,948	21.043
2	487.520,828 338.951,948	3	487.659,103 338.946,164	138.396
3	487.659,103 338.946,164	4	487.657,559 338.948,106	2.481
4	487.657,559 338.948,106	5	487.649,303 338.953,25	9.727

Punct început	X / Y	Punct sfârşit	X / Y	Lungime segment (** (m)
5	487.649,303 338.953,25	1	487.541,047 338.957,778	108.351

** Lungimile segmentelor sunt determinate în planul de proiecţie Stereo 70 şi sunt rotunjite la 1 milimetru.
*** Distanţa dintre puncte este formată din segmente cumulate ce sunt mai mici decât valoarea 1 milimetru.

DATE DESPRE IMOBILUL NR. 2782

Oficiul de Cadastru şi Publicitate Imobiliară ARGES
Biroul de Cadastru şi Publicitate Imobiliară Costesti

A. Partea I. Descrierea imobilului

TEREN Extravilan

Adresa: Jud. Arges

Nr. Crt	Nr cadastral Nr. topografic	Suprafaţa* (mp)	Observaţii / Referinţe
A1		3.420	Sector cadastral:50 Teren neimprejmuit;

B. Partea II. Proprietari şi acte

Inscrieri privitoare la dreptul de proprietate şi alte drepturi reale		Referinţe
/		
Act Normativ nr. 7, din 13/03/1996 emis de PARLAMENT (art. 13 alin. 15);		
B1	Inscrierea provizorie, drept de PROPRIETATE, dobandit prin Lege, cota actuala 1/1, cota initiala 1/1	A1
	1) **COMUNA STOLNICI**, CIF:4469493	

C. Partea III. SARCINI .

Inscrieri privind dezmembramintele dreptului de proprietate, drepturi reale de garanţie şi sarcini	Referinţe
NU SUNT	

Anexa Nr. 1 La Partea I

Teren

Nr cadastral	Suprafaţa (mp)*	Observaţii / Referinţe
	3.420	

* Suprafaţa este determinată in planul de proiecţie Stereo 70.

DETALII LINIARE IMOBIL

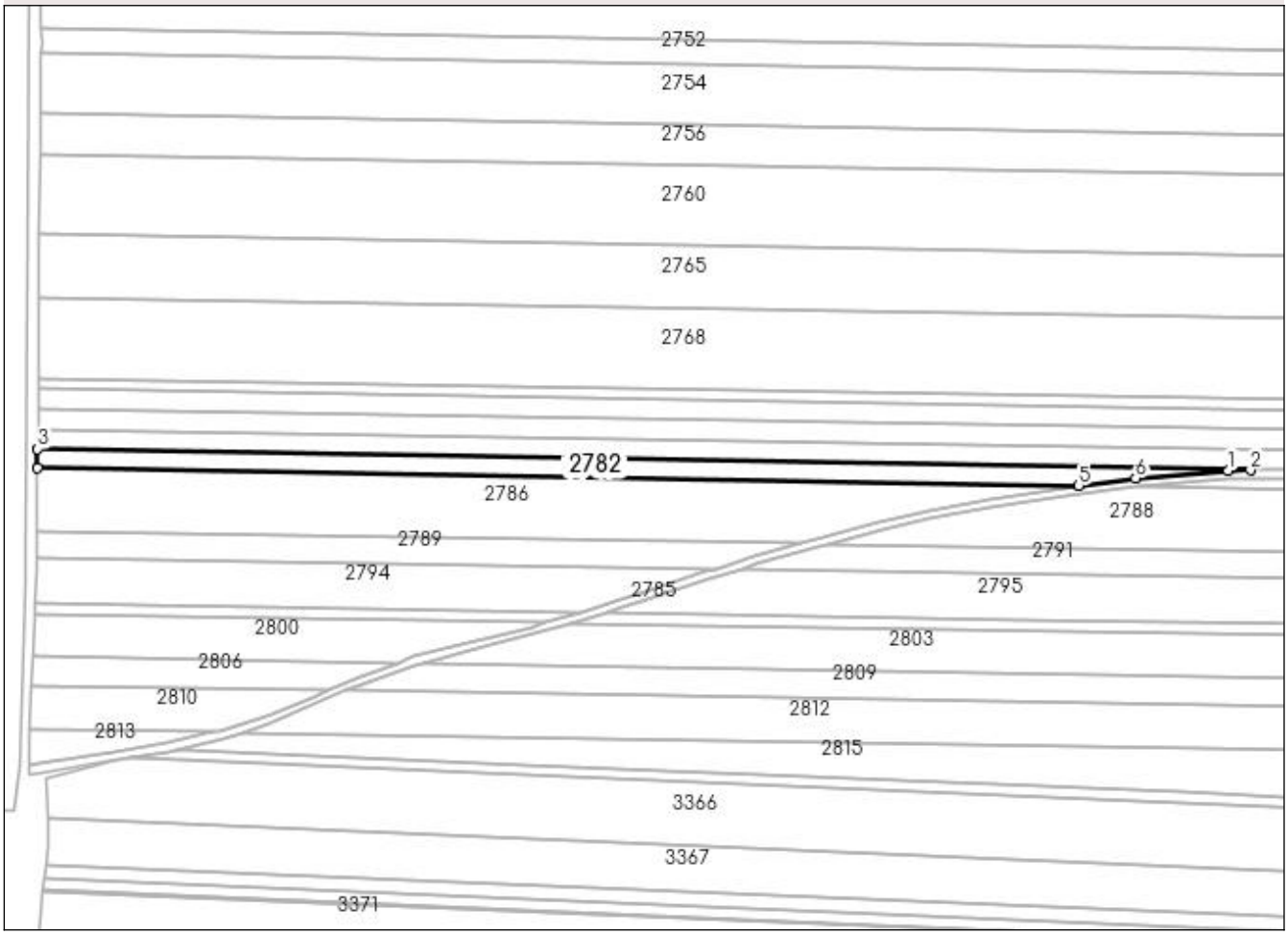

Date referitoare la teren

Crt	Categorie folosinţă	Intra vilan	Suprafaţa (mp)	Tarla	Parcelă	Nr. topo	Observaţii / Referinţe
1	arabil	NU	3.420	33	447	-	diferenta de suprafata se regaseste la ID 2821

Lungime Segmente
1) Valorile lungimilor segmentelor sunt obţinute din proiecţie în plan.

Punct început	X / Y	Punct sfârşit	X / Y	Lungime segment (** (m)
1	487.228,477 338.946,942	2	487.237,544 338.947,093	9.068
2	487.237,544 338.947,093	3	486.745,076 338.955,606	492.542
3	486.745,076 338.955,606	4	486.745,013 338.947,967	7.639
4	486.745,013 338.947,967	5	487.167,868 338.940,788	422.916
5	487.167,868 338.940,788	6	487.190,876 338.943,806	23.205

Punct început	X / Y	Punct sfârşit	X / Y	Lungime segment (** (m)
6	487.190,876 338.943,806	1	487.228,477 338.946,942	37.732

** Lungimile segmentelor sunt determinate în planul de proiecţie Stereo 70 şi sunt rotunjite la 1 milimetru.
*** Distanţa dintre puncte este formată din segmente cumulate ce sunt mai mici decât valoarea 1 milimetru.

DATE DESPRE IMOBILUL NR. 2783

Oficiul de Cadastru şi Publicitate Imobiliară ARGES
Biroul de Cadastru şi Publicitate Imobiliară Costesti

A. Partea I. Descrierea imobilului

TEREN Extravilan

Adresa: Jud. Arges

Nr. Crt	Nr cadastral Nr. topografic	Suprafaţa* (mp)	Observaţii / Referinţe
A1		Din acte: 2.500 Masurata: 489	Sector cadastral:50 Teren neimprejmuit;

B. Partea II. Proprietari şi acte

Inscrieri privitoare la dreptul de proprietate şi alte drepturi reale		Referinţe
/		
Act Notarial nr. 619, din 25/11/2004 emis de BNP GRECU CARMEN;		
B1	Intabulare, drept de PROPRIETATEbun propriu , dobandit prin Iesire Din Indiviziune, cota actuala 1/1, cota initiala 1/1	A1
	1) **UȚĂ M ELENA**	

C. Partea III. SARCINI .

Inscrieri privind dezmembramintele dreptului de proprietate, drepturi reale de garanţie şi sarcini	Referinţe
NU SUNT	

Anexa Nr. 1 La Partea I

Teren

Nr cadastral	Suprafaţa (mp)*	Observaţii / Referinţe
	Din acte: 2.500 Masurata: 489	

* Suprafaţa este determinată in planul de proiecţie Stereo 70.

DETALII LINIARE IMOBIL

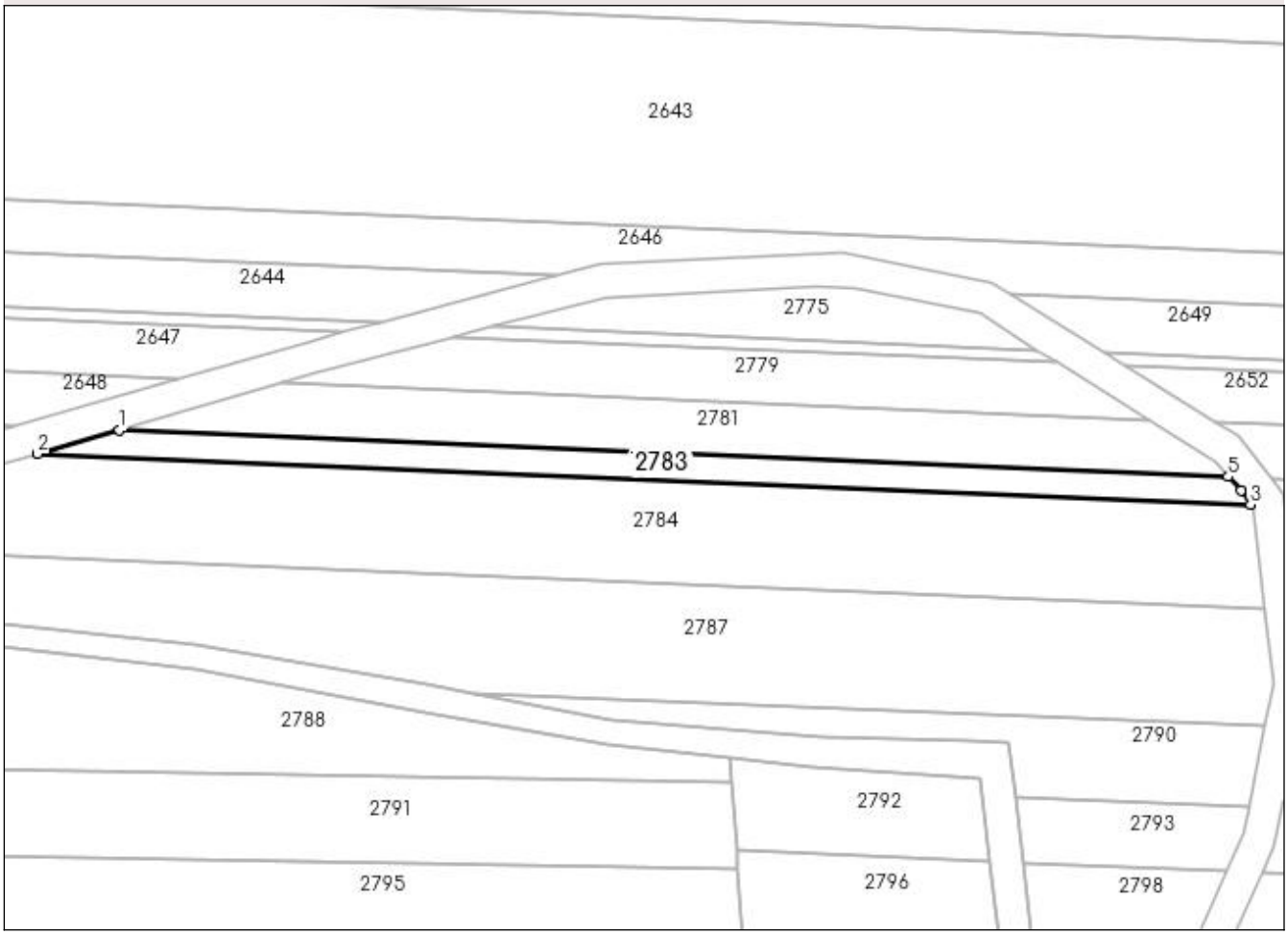

Date referitoare la teren

Crt	Categorie folosinţă	Intra vilan	Suprafaţa (mp)	Tarla	Parcelă	Nr. topo	Observaţii / Referinţe
1	arabil	NU	489	33	447	-	diferenta de suprafata se regaseste la ID 2654, ID 2650, ID 2780

Lungime Segmente
1) Valorile lungimilor segmentelor sunt obţinute din proiecţie în plan.

Punct început	X / Y	Punct sfârşit	X / Y	Lungime segment (** (m)
1	487.520,828 338.951,948	2	487.510,612 338.949,002	10.632
2	487.510,612 338.949,002	3	487.661,878 338.942,674	151.398
3	487.661,878 338.942,674	4	487.660,692 338.944,431	2.12
4	487.660,692 338.944,431	5	487.659,103 338.946,164	2.351

Punct început	X / Y	Punct sfârşit	X / Y	Lungime segment (** (m)
5	487.659,103 338.946,164	1	487.520,828 338.951,948	138.396

** Lungimile segmentelor sunt determinate în planul de proiecţie Stereo 70 şi sunt rotunjite la 1 milimetru.
*** Distanţa dintre puncte este formată din segmente cumulate ce sunt mai mici decât valoarea 1 milimetru.

DATE DESPRE IMOBILUL NR. 2784

Oficiul de Cadastru şi Publicitate Imobiliară ARGES
Biroul de Cadastru şi Publicitate Imobiliară Costesti

A. Partea I. Descrierea imobilului

TEREN Extravilan

Adresa: Jud. Arges

Nr. Crt	Nr cadastral Nr. topografic	Suprafaţa* (mp)	Observaţii / Referinţe
A1		Din acte: 10.000 Masurata: 3.860	Sector cadastral:50 Teren neimprejmuit;

B. Partea II. Proprietari şi acte

Inscrieri privitoare la dreptul de proprietate şi alte drepturi reale		Referinţe
/		
Act Notarial nr. 60, din 12/03/2008 emis de BNP CARMEN GRECU;		
B1	Intabulare, drept de PROPRIETATEbun propriu , dobandit prin Succesiune, cota actuala 1/1, cota initiala 1/1	A1
	1) **COSTICĂ GH MARIN**	

C. Partea III. SARCINI .

Inscrieri privind dezmembramintele dreptului de proprietate, drepturi reale de garanţie şi sarcini	Referinţe
NU SUNT	

Anexa Nr. 1 La Partea I

Teren

Nr cadastral	Suprafaţa (mp)*	Observaţii / Referinţe
	Din acte: 10.000 Masurata: 3.860	

* Suprafaţa este determinată in planul de proiecţie Stereo 70.

DETALII LINIARE IMOBIL

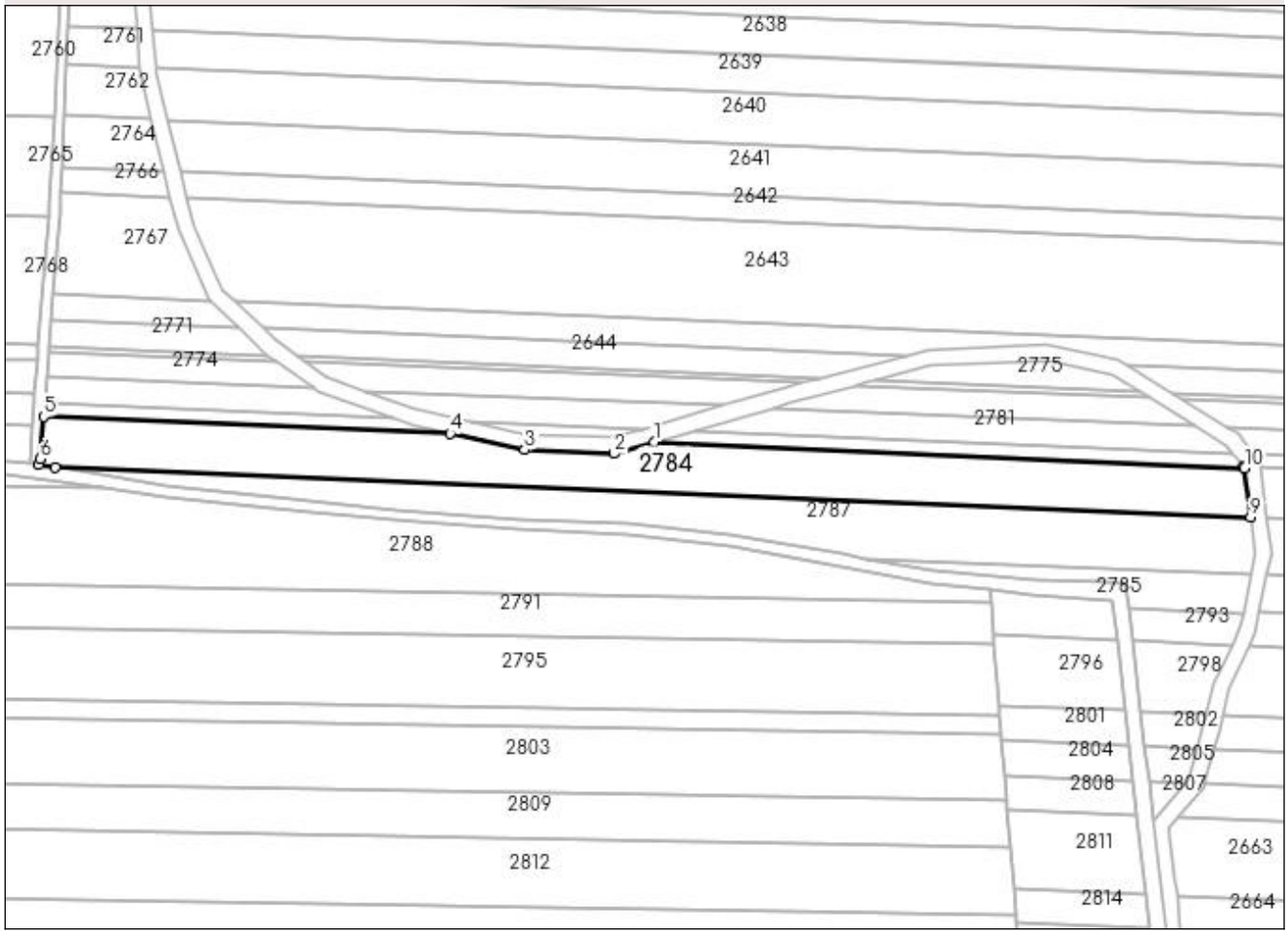

Date referitoare la teren

Crt	Categorie folosinţă	Intra vilan	Suprafaţa (mp)	Tarla	Parcelă	Nr. topo	Observaţii / Referinţe
1	arabil	NU	3.860	33	447	-	diferenta de suprafata se regaseste la ID 2655

Lungime Segmente
1) Valorile lungimilor segmentelor sunt obţinute din proiecţie în plan.

Punct început	X / Y	Punct sfârşit	X / Y	Lungime segment (** (m)
1	487.510,612 338.949,002	2	487.500,319 338.946,033	10.713
2	487.500,319 338.946,033	3	487.477,45 338.946,988	22.889
3	487.477,45 338.946,988	4	487.458,329 338.951,189	19.577
4	487.458,329 338.951,189	5	487.354,048 338.955,551	104.372

Punct început	X / Y	Punct sfârşit	X / Y	Lungime segment (** (m)
5	487.354,048 338.955,551	6	487.353,119 338.944,645	10.945
6	487.353,119 338.944,645	7	487.352,716 338.943,123	1.574
7	487.352,716 338.943,123	8	487.357,02 338.942,535	4.344
8	487.357,02 338.942,535	9	487.663,665 338.929,708	306.913
9	487.663,665 338.929,708	10	487.662,135 338.942,351	12.735
10	487.662,135 338.942,351	11	487.661,878 338.942,674	0.413
11	487.661,878 338.942,674	1	487.510,612 338.949,002	151.398

** Lungimile segmentelor sunt determinate în planul de proiecţie Stereo 70 şi sunt rotunjite la 1 milimetru.
*** Distanţa dintre puncte este formată din segmente cumulate ce sunt mai mici decât valoarea 1 milimetru.

DATE DESPRE IMOBILUL NR. 2785

Oficiul de Cadastru şi Publicitate Imobiliară ARGES
Biroul de Cadastru şi Publicitate Imobiliară Costesti

A. Partea I. Descrierea imobilului

TEREN Extravilan

Adresa: Jud. Arges, sat Vlascuta, D.C. 143

Nr. Crt	Nr cadastral Nr. topografic	Suprafaţa* (mp)	Observaţii / Referinţe
A1	84474	3.328	Sector cadastral:50 Teren neimprejmuit;

B. Partea II. Proprietari şi acte

Inscrieri privitoare la dreptul de proprietate şi alte drepturi reale		Referinţe
23669 / 28/08/2023		
Act Notarial nr. 1688, din 28/08/2023 emis de Grecu Carmen;		
B1	Se infiinteaza cartea funciara 84474 a imobilului cu numarul cadastral 84474 / UAT Stolnici, rezultat din dezmembrarea imobilului cu numarul cadastral 81812 inscris in cartea funciara 81812;	A1
Act Administrativ nr. 540, din 22/06/2000 emis de Guvernul Romaniei (act administrativ nr 447 din 16.05.2002, emis de Guvernul Romaniei-anexa nr. 86-Inventarul bunurilor care apartin domeniului public al comunei Stolnici;act administrativ nr 44 din 14.08.2018, emis de Consiliul Local Comunei Stolnici;act administrativ nr 2972 din 07.08.2018, emis de Primaria Comunei Stolnici;act administrativ nr 23 din 16.05.2018, emis de Consiliul Local al Comunei Stolnici;act administrativ nr 3221 din 06.09.2018, emis de PRIMARIA STOLNICI);		
B2	Intabulare, drept de PROPRIETATE, dobandit prin Lege, cota actuala 1/1, cota initiala 1/1	A1
	1) **COMUNA STOLNICI**, CIF:4469493, -DOMENIUL PUBLIC	
	OBSERVATII: pozitie transcrisa din CF 81812/Stolnici, inscrisa prin incheierea nr. 15745 din 13/07/2018;	

C. Partea III. SARCINI .

Inscrieri privind dezmembramintele dreptului de proprietate, drepturi reale de garanţie şi sarcini	Referinţe
NU SUNT	

Anexa Nr. 1 La Partea I

Teren

Nr cadastral	Suprafaţa (mp)*	Observaţii / Referinţe
84474	3.328	

* Suprafaţa este determinată in planul de proiecţie Stereo 70.

DETALII LINIARE IMOBIL

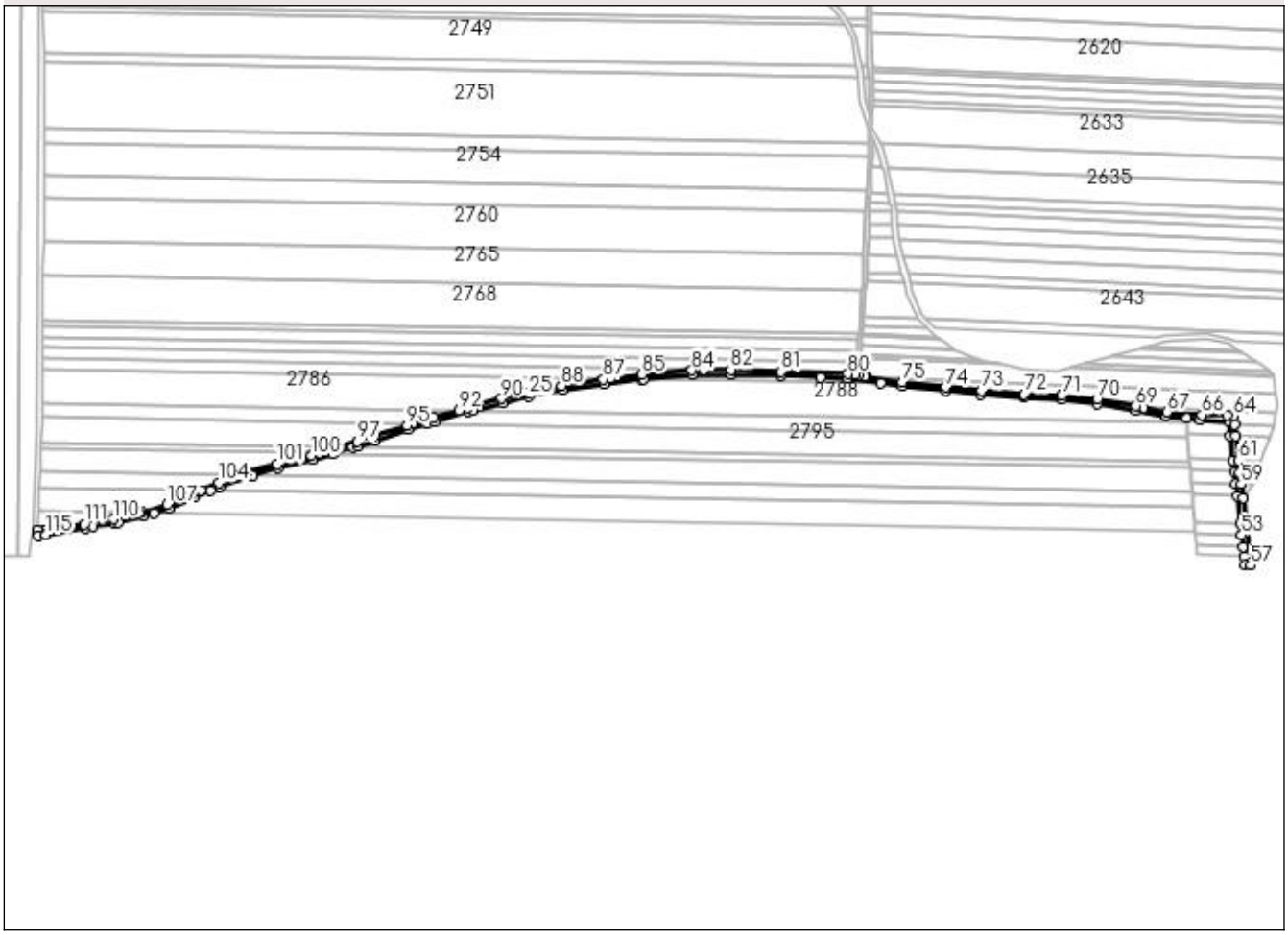

Date referitoare la teren

Crt	Categorie folosinţă	Intra vilan	Suprafaţa (mp)	Tarla	Parcelă	Nr. topo	Observaţii / Referinţe
1	drum	NU	3.328	33	448	-	imobil traversat de limita UAT Stolnici şi UAT Hirsesti

Lungime Segmente

1) Valorile lungimilor segmentelor sunt obţinute din proiecţie în plan.

Punct început	X / Y	Punct sfârşit	X / Y	Lungime segment
1	486.776,608 338.829,597	2	486.782,367 338.830,489	5.828
4	486.801,361 338.833,687	5	486.820,092 338.838,167	19.259
7	486.839,084 338.844,273	8	486.857,908 338.852,658	20.607
10	486.877,294 338.860,412	11	486.898,547 338.867,982	22.561
13	486.920,582 338.874,19	14	486.946,403 338.880,737	26.638

Punct început	X / Y	Punct sfârşit	X / Y	Lungime segment
2	486.782,367 338.830,489	3	486.798,371 338.832,967	16.195
5	486.820,092 338.838,167	6	486.827,941 338.840,71	8.251
8	486.857,908 338.852,658	9	486.870,239 338.857,59	13.281
11	486.898,547 338.867,982	12	486.901,519 338.868,819	3.088
14	486.946,403 338.880,737	15	486.960,878 338.884,954	15.077

Punct început	X / Y	Punct sfârşit	X / Y	Lungime segment
3	486.798,371 338.832,967	4	486.801,361 338.833,687	3.075
6	486.827,941 338.840,71	7	486.839,084 338.844,273	11.699
9	486.870,239 338.857,59	10	486.877,294 338.860,412	7.598
12	486.901,519 338.868,819	13	486.920,582 338.874,19	19.805
15	486.960,878 338.884,954	16	486.976,223 338.889,425	15.983

Punct început	X / Y	Punct sfârşit	X / Y	Lungime segment
16	486.976,223 338.889,425	17	486.980,269 338.890,604	4.214
19	487.017,361 338.902,735	20	487.031,109 338.906,982	14.389
22	487.061,979 338.916,11	23	487.065,816 338.917,078	3.957
25	487.107,208 338.927,44	26	487.132,067 338.932,291	25.328
28	487.190,98 338.940,262	29	487.192,238 338.940,375	1.263
31	487.257,514 338.943,892	32	487.295,083 338.943,137	37.577
34	487.344,459 338.940,745	35	487.369,316 338.937,368	25.085
37	487.417,482 338.931,656	38	487.443,694 338.929,1	26.336
40	487.503,9 338.925,13	41	487.530,166 338.922,207	26.428
43	487.581,631 338.912,897	44	487.596,886 338.911,177	15.352
46	487.628,222 338.908,468	47	487.629,395 338.898,218	10.317
49	487.632,49 338.871,163	50	487.633,512 338.862,237	8.984
52	487.636,867 338.832,911	53	487.637,866 338.824,179	8.789
55	487.639,652 338.808,573	56	487.640,412 338.801,931	6.685
58	487.638,735 338.851,849	59	487.637,566 338.862,067	10.285
61	487.635,519 338.879,964	62	487.633,451 338.898,049	18.203
64	487.631,749 338.912,927	65	487.626,906 338.913,272	4.855
67	487.582,191 338.915,944	68	487.564,989 338.919,186	17.505
70	487.530,304 338.925,322	71	487.503,982 338.928,103	26.469
73	487.444,13 338.931,687	74	487.417,532 338.934,268	26.723
76	487.357,976 338.942,404	77	487.357,02 338.942,535	0.965
79	487.350,559 338.943,418	80	487.344,862 338.944,196	5.75
82	487.257,488 338.947,425	83	487.237,544 338.947,093	19.947
85	487.190,876 338.943,806	86	487.167,868 338.940,788	23.205
88	487.131,346 338.935,321	89	487.106,861 338.930,573	24.941
91	487.061,432 338.918,934	92	487.055,376 338.917,255	6.284
94	487.020,605 338.907,16	95	487.016,408 338.905,873	4.39
97	486.979,552 338.893,827	98	486.965,733 338.889,603	14.45
100	486.945,415 338.883,394	101	486.919,757 338.877,097	26.419
103	486.891,459 338.868,99	104	486.876,225 338.863,139	16.319
106	486.856,766 338.855,119	107	486.838,022 338.847,206	20.346
109	486.816,842 338.840,898	110	486.797,589 338.836,195	19.819
112	486.745,727 338.828,226	113	486.741,313 338.827,744	4.44

Punct început	X / Y	Punct sfârşit	X / Y	Lungime segment
17	486.980,269 338.890,604	18	486.992,785 338.894,595	13.137
20	487.031,109 338.906,982	21	487.037,073 338.908,824	6.242
23	487.065,816 338.917,078	24	487.087,946 338.922,663	22.824
26	487.132,067 338.932,291	27	487.163,22 338.936,827	31.481
29	487.192,238 338.940,375	30	487.228,693 338.943,641	36.601
32	487.295,083 338.943,137	33	487.324,218 338.941,502	29.181
35	487.369,316 338.937,368	36	487.385,238 338.935,137	16.078
38	487.443,694 338.929,1	39	487.475,765 338.926,71	32.16
41	487.530,166 338.922,207	42	487.558,865 338.916,873	29.19
44	487.596,886 338.911,177	45	487.607,169 338.910,017	10.348
47	487.629,395 338.898,218	48	487.631,464 338.880,134	18.202
50	487.633,512 338.862,237	51	487.634,53 338.853,338	8.957
53	487.637,866 338.824,179	54	487.638,84 338.815,665	8.57
56	487.640,412 338.801,931	57	487.644,489 338.801,76	4.081
59	487.637,566 338.862,067	60	487.636,545 338.870,993	8.984
62	487.633,451 338.898,049	63	487.632,513 338.906,249	8.253
65	487.626,906 338.913,272	66	487.608,415 338.913,713	18.496
68	487.564,989 338.919,186	69	487.559,172 338.920,283	5.92
71	487.503,982 338.928,103	72	487.476,079 338.929,247	27.926
74	487.417,532 338.934,268	75	487.385,398 338.938,037	32.354
77	487.357,02 338.942,535	78	487.352,716 338.943,123	4.344
80	487.344,862 338.944,196	81	487.295,096 338.946,02	49.799
83	487.237,544 338.947,093	84	487.228,477 338.946,942	9.068
86	487.167,868 338.940,788	87	487.162,726 338.940,116	5.186
89	487.106,861 338.930,573	90	487.086,78 338.925,962	20.604
92	487.055,376 338.917,255	93	487.036,114 338.911,917	19.988
95	487.016,408 338.905,873	96	486.991,849 338.897,966	25.8
98	486.965,733 338.889,603	99	486.951,067 338.885,121	15.336
101	486.919,757 338.877,097	102	486.897,724 338.871,396	22.759
104	486.876,225 338.863,139	105	486.863,058 338.857,712	14.242
107	486.838,022 338.847,206	108	486.819,192 338.841,472	19.684
110	486.797,589 338.836,195	111	486.776,19 338.832,48	21.719
113	486.741,313 338.827,744	114	486.741,983 338.823,449	4.347

Punct început	X / Y	Punct sfârşit	X / Y	Lungime segment
18	486.992,785 338.894,595	19	487.017,361 338.902,735	25.889
21	487.037,073 338.908,824	22	487.061,979 338.916,11	25.95
24	487.087,946 338.922,663	25	487.107,208 338.927,44	19.846
27	487.163,22 338.936,827	28	487.190,98 338.940,262	27.972
30	487.228,693 338.943,641	31	487.257,514 338.943,892	28.822
33	487.324,218 338.941,502	34	487.344,459 338.940,745	20.255
36	487.385,238 338.935,137	37	487.417,482 338.931,656	32.431
39	487.475,765 338.926,71	40	487.503,9 338.925,13	28.179
42	487.558,865 338.916,873	43	487.581,631 338.912,897	23.111
45	487.607,169 338.910,017	46	487.628,222 338.908,468	21.11
48	487.631,464 338.880,134	49	487.632,49 338.871,163	9.029
51	487.634,53 338.853,338	52	487.636,867 338.832,911	20.56
54	487.638,84 338.815,665	55	487.639,652 338.808,573	7.138
57	487.644,489 338.801,76	58	487.638,735 338.851,849	50.418
60	487.636,545 338.870,993	61	487.635,519 338.879,964	9.029
63	487.632,513 338.906,249	64	487.631,749 338.912,927	6.722
66	487.608,415 338.913,713	67	487.582,191 338.915,944	26.319
69	487.559,172 338.920,283	70	487.530,304 338.925,322	29.304
72	487.476,079 338.929,247	73	487.444,13 338.931,687	32.042
75	487.385,398 338.938,037	76	487.357,976 338.942,404	27.768
78	487.352,716 338.943,123	79	487.350,559 338.943,418	2.177
81	487.295,096 338.946,02	82	487.257,488 338.947,425	37.634
84	487.228,477 338.946,942	85	487.190,876 338.943,806	37.732
87	487.162,726 338.940,116	88	487.131,346 338.935,321	31.744
90	487.086,78 338.925,962	91	487.061,432 338.918,934	26.304
93	487.036,114 338.911,917	94	487.020,605 338.907,16	16.222
96	486.991,849 338.897,966	97	486.979,552 338.893,827	12.975
99	486.951,067 338.885,121	100	486.945,415 338.883,394	5.91
102	486.897,724 338.871,396	103	486.891,459 338.868,99	6.711
105	486.863,058 338.857,712	106	486.856,766 338.855,119	6.805
108	486.819,192 338.841,472	109	486.816,842 338.840,898	2.419
111	486.776,19 338.832,48	112	486.745,727 338.828,226	30.759
114	486.741,983 338.823,449	115	486.747,355 338.824,681	5.511

Punct început	X / Y	Punct sfârşit	X / Y	Lungime segment
115	486.747,355 338.824,681	1	486.776,608 338.829,597	29.663

** Lungimile segmentelor sunt determinate în planul de proiecţie Stereo 70 şi sunt rotunjite la 1 milimetru.
*** Distanţa dintre puncte este formată din segmente cumulate ce sunt mai mici decât valoarea 1 milimetru.

DATE DESPRE IMOBILUL NR. 2786

Oficiul de Cadastru şi Publicitate Imobiliară ARGES
Biroul de Cadastru şi Publicitate Imobiliară Costesti

A. Partea I. Descrierea imobilului

TEREN Extravilan

Adresa: Jud. Arges

Nr. Crt	Nr cadastral Nr. topografic	Suprafaţa* (mp)	Observaţii / Referinţe
A1		Din acte: 19.000 Masurata: 9.150	Sector cadastral:50 Teren neimprejmuit;

B. Partea II. Proprietari şi acte

Inscrieri privitoare la dreptul de proprietate şi alte drepturi reale		Referinţe
/		
Act Notarial nr. 471, din 19/10/2004 emis de BNP CARMEN GRECU (Act administrativ nr. 38283/14.03.1994, eliberat de CJPSDPAT Arges);		
B1	Intabulare, drept de PROPRIETATEbun propriu , dobandit prin Succesiune, cota actuala 1/2, cota initiala 1/2	A1
	1) **STĂNCULESCU N ELISABETA**	
B2	Intabulare, drept de PROPRIETATEbun propriu , dobandit prin Succesiune, cota actuala 1/2, cota initiala 1/2	A1
	1) **CHIVU N MARIA**	

C. Partea III. SARCINI .

Inscrieri privind dezmembramintele dreptului de proprietate, drepturi reale de garanţie şi sarcini	Referinţe
NU SUNT	

Anexa Nr. 1 La Partea I

Teren

Nr cadastral	Suprafaţa (mp)*	Observaţii / Referinţe
	Din acte: 19.000 Masurata: 9.150	

* Suprafaţa este determinată in planul de proiecţie Stereo 70.

DETALII LINIARE IMOBIL

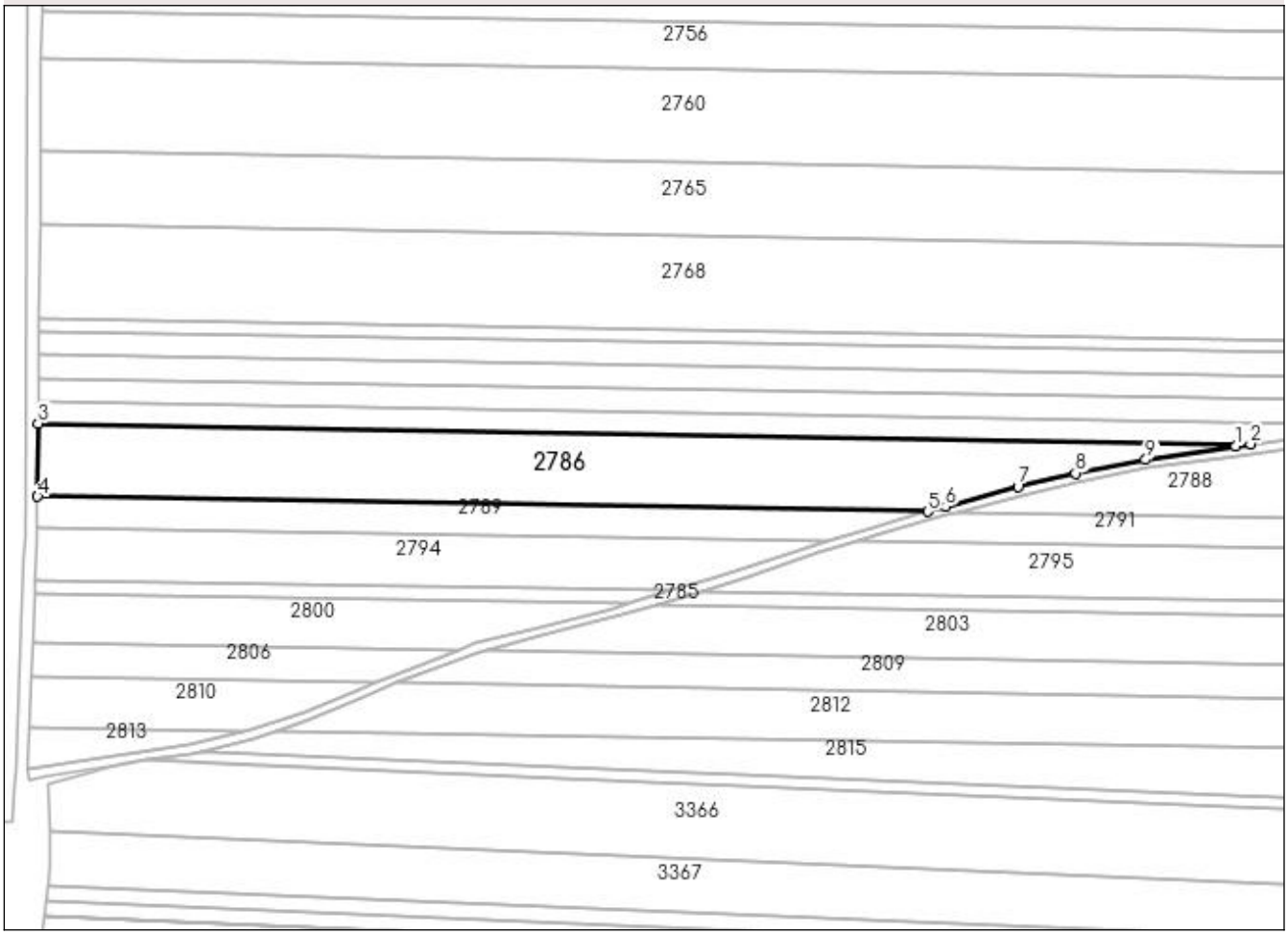

Date referitoare la teren

Crt	Categorie folosinţă	Intra vilan	Suprafaţa (mp)	Tarla	Parcelă	Nr. topo	Observaţii / Referinţe
1	arabil	NU	9.150	33	447	-	diferenta de suprafata se regaseste la ID 2788; in act se regaseste parcela 449

Lungime Segmente

1) Valorile lungimilor segmentelor sunt obţinute din proiecţie în plan.

Punct început	X / Y	Punct sfârşit	X / Y	Lungime segment (** (m)
1	487.162,726 338.940,116	2	487.167,868 338.940,788	5.186
2	487.167,868 338.940,788	3	486.745,013 338.947,967	422.916
3	486.745,013 338.947,967	4	486.744,803 338.922,528	25.44
4	486.744,803 338.922,528	5	487.055,376 338.917,255	310.618

Punct început	X / Y	Punct sfârşit	X / Y	Lungime segment (** (m)
5	487.055,376 338.917,255	6	487.061,432 338.918,934	6.284
6	487.061,432 338.918,934	7	487.086,78 338.925,962	26.304
7	487.086,78 338.925,962	8	487.106,861 338.930,573	20.604
8	487.106,861 338.930,573	9	487.131,346 338.935,321	24.941
9	487.131,346 338.935,321	1	487.162,726 338.940,116	31.744

** Lungimile segmentelor sunt determinate în planul de proiecţie Stereo 70 şi sunt rotunjite la 1 milimetru.
*** Distanţa dintre puncte este formată din segmente cumulate ce sunt mai mici decât valoarea 1 milimetru.

DATE DESPRE IMOBILUL NR. 2787

Oficiul de Cadastru şi Publicitate Imobiliară ARGES
Biroul de Cadastru şi Publicitate Imobiliară Costesti

A. Partea I. Descrierea imobilului

TEREN Extravilan

Adresa: Jud. Arges

Nr. Crt	Nr cadastral Nr. topografic	Suprafaţa* (mp)	Observaţii / Referinţe
A1		Din acte: 10.000 Masurata: 2.963	Sector cadastral:50 Teren neimprejmuit;

B. Partea II. Proprietari şi acte

Inscrieri privitoare la dreptul de proprietate şi alte drepturi reale		Referinţe
/		
Act Notarial nr. 365, din 27/09/2007 emis de BNP GRECU CARMEN (certificat de deces nr.1170 din data de 25.09.2010 emis de SPCLEP Pitesti);		
B1	Intabulare, drept de PROPRIETATEbun propriu , dobandit prin Succesiune, cota actuala 1/1, cota initiala 1/1	A1
	1) **BURCICĂ ȘT FLOREA** DEFUNCT:Da	

C. Partea III. SARCINI .

Inscrieri privind dezmembramintele dreptului de proprietate, drepturi reale de garanţie şi sarcini	Referinţe
NU SUNT	

Anexa Nr. 1 La Partea I

Teren

Nr cadastral	Suprafaţa (mp)*	Observaţii / Referinţe
	Din acte: 10.000 Masurata: 2.963	

* Suprafaţa este determinată in planul de proiecţie Stereo 70.

DETALII LINIARE IMOBIL

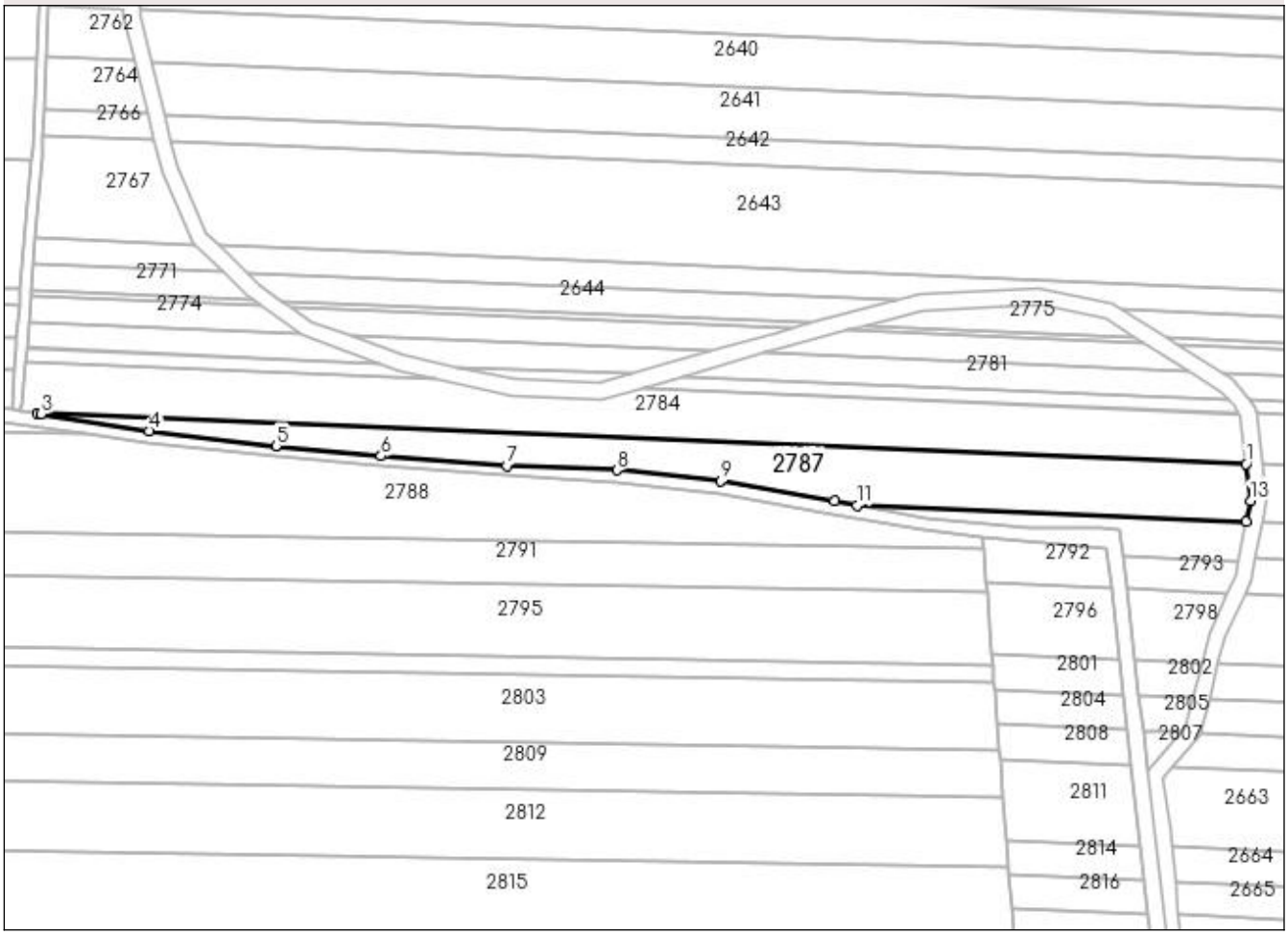

Date referitoare la teren

Crt	Categorie folosinţă	Intra vilan	Suprafaţa (mp)	Tarla	Parcelă	Nr. topo	Observaţii / Referinţe
1	arabil	NU	2.963	33	447	-	diferenta de suprafata se regaseste la ID 2656

Lungime Segmente
1) Valorile lungimilor segmentelor sunt obţinute din proiecţie în plan.

Punct început	X / Y	Punct sfârşit	X / Y	Lungime segment (** (m)
1	487.663,665 338.929,708	2	487.357,02 338.942,535	306.913
2	487.357,02 338.942,535	3	487.357,976 338.942,404	0.965
3	487.357,976 338.942,404	4	487.385,398 338.938,037	27.768
4	487.385,398 338.938,037	5	487.417,532 338.934,268	32.354

Punct început	X / Y	Punct sfârşit	X / Y	Lungime segment (** (m)
5	487.417,532 338.934,268	6	487.444,13 338.931,687	26.723
6	487.444,13 338.931,687	7	487.476,079 338.929,247	32.042
7	487.476,079 338.929,247	8	487.503,982 338.928,103	27.926
8	487.503,982 338.928,103	9	487.530,304 338.925,322	26.469
9	487.530,304 338.925,322	10	487.559,172 338.920,283	29.304
10	487.559,172 338.920,283	11	487.564,989 338.919,186	5.92
11	487.564,989 338.919,186	12	487.663,726 338.915,056	98.823
12	487.663,726 338.915,056	13	487.664,797 338.920,358	5.409
13	487.664,797 338.920,358	1	487.663,665 338.929,708	9.418

** Lungimile segmentelor sunt determinate în planul de proiecţie Stereo 70 şi sunt rotunjite la 1 milimetru.
*** Distanţa dintre puncte este formată din segmente cumulate ce sunt mai mici decât valoarea 1 milimetru.

DATE DESPRE IMOBILUL NR. 2788

Oficiul de Cadastru şi Publicitate Imobiliară ARGES
Biroul de Cadastru şi Publicitate Imobiliară Costesti

A. Partea I. Descrierea imobilului

TEREN Extravilan

Adresa: Jud. Arges

Nr. Crt	Nr cadastral Nr. topografic	Suprafaţa* (mp)	Observaţii / Referinţe
A1		Din acte: 19.000 Masurata: 9.850	Sector cadastral:50 Teren neimprejmuit;

B. Partea II. Proprietari şi acte

Inscrieri privitoare la dreptul de proprietate şi alte drepturi reale		Referinţe
/		
Act Notarial nr. 471, din 19/10/2004 emis de BNP CARMEN GRECU (Act administrativ nr. 38283/14.03.1994, eliberat de CJPSDPAT Arges);		
B1	Intabulare, drept de PROPRIETATEbun propriu , dobandit prin Succesiune, cota actuala 1/2, cota initiala 1/2	A1
	1) **STĂNCULESCU N ELISABETA**	
B2	Intabulare, drept de PROPRIETATEbun propriu , dobandit prin Succesiune, cota actuala 1/2, cota initiala 1/2	A1
	1) **CHIVU N MARIA**	

C. Partea III. SARCINI .

Inscrieri privind dezmembramintele dreptului de proprietate, drepturi reale de garanţie şi sarcini	Referinţe
NU SUNT	

Anexa Nr. 1 La Partea I

Teren

Nr cadastral	Suprafaţa (mp)*	Observaţii / Referinţe
	Din acte: 19.000 Masurata: 9.850	

* Suprafaţa este determinată in planul de proiecţie Stereo 70.

DETALII LINIARE IMOBIL

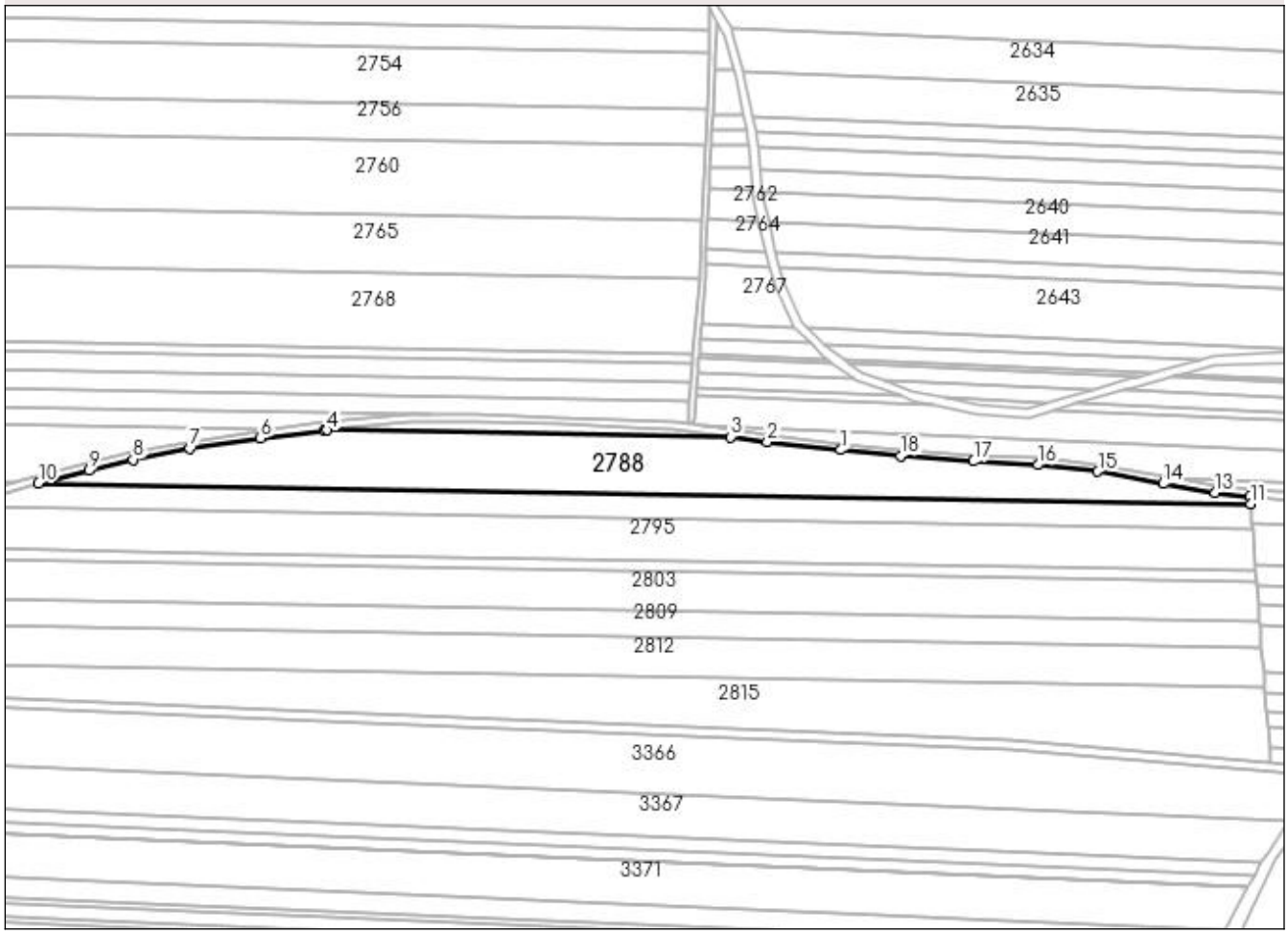

Date referitoare la teren

Crt	Categorie folosinţă	Intra vilan	Suprafaţa (mp)	Tarla	Parcelă	Nr. topo	Observaţii / Referinţe
1	arabil	NU	9.850	33	449	-	diferenta de suprafata se regaseste la ID 2786;

Lungime Segmente

1) Valorile lungimilor segmentelor sunt obţinute din proiecţie în plan.

Punct început	X / Y	Punct sfârşit	X / Y	Lungime segment (** (m)
1	487.417,482 338.931,656	2	487.385,238 338.935,137	32.431
2	487.385,238 338.935,137	3	487.369,316 338.937,368	16.078
3	487.369,316 338.937,368	4	487.192,238 338.940,375	177.104
4	487.192,238 338.940,375	5	487.190,98 338.940,262	1.263
5	487.190,98 338.940,262	6	487.163,22 338.936,827	27.972

Punct început	X / Y	Punct sfârşit	X / Y	Lungime segment (** (m)
6	487.163,22 338.936,827	7	487.132,067 338.932,291	31.481
7	487.132,067 338.932,291	8	487.107,208 338.927,44	25.328
8	487.107,208 338.927,44	9	487.087,946 338.922,663	19.846
9	487.087,946 338.922,663	10	487.065,816 338.917,078	22.824
10	487.065,816 338.917,078	11	487.597,127 338.908,058	531.388
11	487.597,127 338.908,058	12	487.596,886 338.911,177	3.128
12	487.596,886 338.911,177	13	487.581,631 338.912,897	15.352
13	487.581,631 338.912,897	14	487.558,865 338.916,873	23.111
14	487.558,865 338.916,873	15	487.530,166 338.922,207	29.19
15	487.530,166 338.922,207	16	487.503,9 338.925,13	26.428
16	487.503,9 338.925,13	17	487.475,765 338.926,71	28.179
17	487.475,765 338.926,71	18	487.443,694 338.929,1	32.16
18	487.443,694 338.929,1	1	487.417,482 338.931,656	26.336

** Lungimile segmentelor sunt determinate în planul de proiecţie Stereo 70 şi sunt rotunjite la 1 milimetru.
*** Distanţa dintre puncte este formată din segmente cumulate ce sunt mai mici decât valoarea 1 milimetru.

DATE DESPRE IMOBILUL NR. 2789

Oficiul de Cadastru şi Publicitate Imobiliară ARGES
Biroul de Cadastru şi Publicitate Imobiliară Costesti

A. Partea I. Descrierea imobilului

TEREN Extravilan

Adresa: Jud. Arges

Nr. Crt	Nr cadastral Nr. topografic	Suprafaţa* (mp)	Observaţii / Referinţe
A1		Din acte: 9.000 Masurata: 3.129	Sector cadastral:50 Teren neimprejmuit;

B. Partea II. Proprietari şi acte

Inscrieri privitoare la dreptul de proprietate şi alte drepturi reale		Referinţe
/		
Act Notarial nr. 79, din 29/03/2017 emis de BIN GRECU CARMEN;		
B1	Intabulare, drept de PROPRIETATEbun propriu , dobandit prin Succesiune, cota actuala 1/1, cota initiala 1/1	A1
	1) **CATANĂ GHEORGHE**	

C. Partea III. SARCINI .

Inscrieri privind dezmembramintele dreptului de proprietate, drepturi reale de garanţie şi sarcini	Referinţe
NU SUNT	

Anexa Nr. 1 La Partea I

Teren

Nr cadastral	Suprafaţa (mp)*	Observaţii / Referinţe
	Din acte: 9.000 Masurata: 3.129	

* Suprafaţa este determinată in planul de proiecţie Stereo 70.

DETALII LINIARE IMOBIL

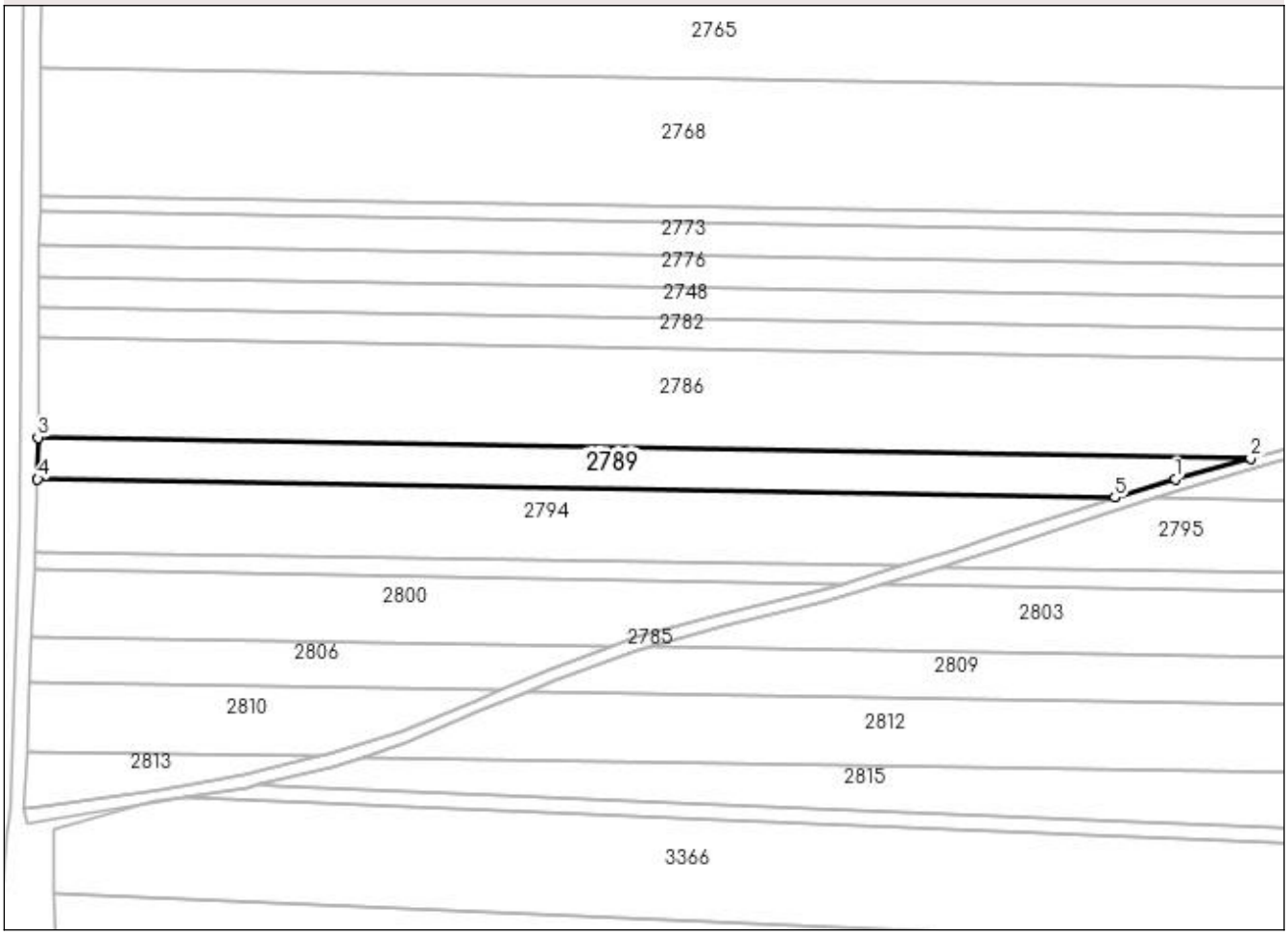

Date referitoare la teren

Crt	Categorie folosinţă	Intra vilan	Suprafaţa (mp)	Tarla	Parcelă	Nr. topo	Observaţii / Referinţe
1	arabil	NU	3.129	33	447	-	diferenta de suprafata se regaseste la ID 2791

Lungime Segmente
1) Valorile lungimilor segmentelor sunt obţinute din proiecţie în plan.

Punct început	X / Y	Punct sfârşit	X / Y	Lungime segment (** (m)
1	487.036,114 338.911,917	2	487.055,376 338.917,255	19.988
2	487.055,376 338.917,255	3	486.744,803 338.922,528	310.618
3	486.744,803 338.922,528	4	486.744,715 338.911,844	10.684
4	486.744,715 338.911,844	5	487.020,605 338.907,16	275.93

Punct început	X / Y	Punct sfârşit	X / Y	Lungime segment (** (m)
5	487.020,605 338.907,16	1	487.036,114 338.911,917	16.222

** Lungimile segmentelor sunt determinate în planul de proiecţie Stereo 70 şi sunt rotunjite la 1 milimetru.
*** Distanţa dintre puncte este formată din segmente cumulate ce sunt mai mici decât valoarea 1 milimetru.

DATE DESPRE IMOBILUL NR. 2790

Oficiul de Cadastru şi Publicitate Imobiliară ARGES
Biroul de Cadastru şi Publicitate Imobiliară Costesti

A. Partea I. Descrierea imobilului

TEREN Extravilan

Adresa: Jud. Arges

Nr. Crt	Nr cadastral Nr. topografic	Suprafaţa* (mp)	Observaţii / Referinţe
A1		Din acte: 5.000 Masurata: 495	Sector cadastral:50 Teren neimprejmuit;

B. Partea II. Proprietari şi acte

Inscrieri privitoare la dreptul de proprietate şi alte drepturi reale		Referinţe
/		
Act Administrativ nr. 26005, din 01/11/1993 emis de CJPSDPAT ARGES (certificat de deces nr.69 din data de 18.09.2001 emis de primăria comunei Stolnici);		
B1	Intabulare, drept de PROPRIETATE, dobandit prin Reconstituire, cota actuala 1/1, cota initiala 1/1	A1
	1) **STOICA GH PETRE** DEFUNCT:Da	

C. Partea III. SARCINI .

Inscrieri privind dezmembramintele dreptului de proprietate, drepturi reale de garanţie şi sarcini	Referinţe
NU SUNT	

Anexa Nr. 1 La Partea I

Teren

Nr cadastral	Suprafaţa (mp)*	Observaţii / Referinţe
	Din acte: 5.000 Masurata: 495	

* Suprafaţa este determinată in planul de proiecţie Stereo 70.

DETALII LINIARE IMOBIL

Date referitoare la teren

Crt	Categorie folosinţă	Intra vilan	Suprafaţa (mp)	Tarla	Parcelă	Nr. topo	Observaţii / Referinţe
1	arabil	NU	495	33	447	-	diferenta de suprafata se regaseste la ID 2657

Lungime Segmente
1) Valorile lungimilor segmentelor sunt obţinute din proiecţie în plan.

Punct început	X / Y	Punct sfârşit	X / Y	Lungime segment (** (m)
1	487.663,726 338.915,056	2	487.564,989 338.919,186	98.823
2	487.564,989 338.919,186	3	487.582,191 338.915,944	17.505
3	487.582,191 338.915,944	4	487.608,415 338.913,713	26.319
4	487.608,415 338.913,713	5	487.626,906 338.913,272	18.496

Punct început	X / Y	Punct sfârşit	X / Y	Lungime segment (** (m)
5	487.626,906 338.913,272	6	487.631,749 338.912,927	4.855
6	487.631,749 338.912,927	7	487.632,513 338.906,249	6.722
7	487.632,513 338.906,249	8	487.661,695 338.904,995	29.209
8	487.661,695 338.904,995	1	487.663,726 338.915,056	10.264

** Lungimile segmentelor sunt determinate în planul de proiecţie Stereo 70 şi sunt rotunjite la 1 milimetru.
*** Distanţa dintre puncte este formată din segmente cumulate ce sunt mai mici decât valoarea 1 milimetru.

DATE DESPRE IMOBILUL NR. 2791

Oficiul de Cadastru şi Publicitate Imobiliară ARGES
Biroul de Cadastru şi Publicitate Imobiliară Costesti

A. Partea I. Descrierea imobilului

TEREN Extravilan

Adresa: Jud. Arges

Nr. Crt	Nr cadastral Nr. topografic	Suprafaţa* (mp)	Observaţii / Referinţe
A1		Din acte: 9.000 Masurata: 5.871	Sector cadastral:50 Teren neimprejmuit;

B. Partea II. Proprietari şi acte

Inscrieri privitoare la dreptul de proprietate şi alte drepturi reale		Referinţe
/		
Act Notarial nr. 79, din 29/03/2017 emis de BIN GRECU CARMEN;		
B1	Intabulare, drept de PROPRIETATEbun propriu , dobandit prin Succesiune, cota actuala 1/1, cota initiala 1/1	A1
	1) **CATANĂ GHEORGHE**	

C. Partea III. SARCINI .

Inscrieri privind dezmembramintele dreptului de proprietate, drepturi reale de garanţie şi sarcini	Referinţe
NU SUNT	

Anexa Nr. 1 La Partea I

Teren

Nr cadastral	Suprafaţa (mp)*	Observaţii / Referinţe
	Din acte: 9.000 Masurata: 5.871	

* Suprafaţa este determinată in planul de proiecţie Stereo 70.

DETALII LINIARE IMOBIL



Date referitoare la teren

Crt	Categorie folosinţă	Intra vilan	Suprafaţa (mp)	Tarla	Parcelă	Nr. topo	Observaţii / Referinţe
1	arabil	NU	5.871	33	449	-	diferenta de suprafata se regaseste la ID 2789; in act se regaseste parcela 447

Lungime Segmente
1) Valorile lungimilor segmentelor sunt obţinute din proiecţie în plan.

Punct început	X / Y	Punct sfârşit	X / Y	Lungime segment (** (m)
1	487.065,816 338.917,078	2	487.061,979 338.916,11	3.957
2	487.061,979 338.916,11	3	487.037,073 338.908,824	25.95
3	487.037,073 338.908,824	4	487.031,109 338.906,982	6.242

Punct început	X / Y	Punct sfârşit	X / Y	Lungime segment (** (m)
4	487.031,109 338.906,982	5	487.597,953 338.897,358	566.926
5	487.597,953 338.897,358	6	487.597,784 338.899,54	2.189
6	487.597,784 338.899,54	7	487.597,127 338.908,058	8.543
7	487.597,127 338.908,058	1	487.065,816 338.917,078	531.388

** Lungimile segmentelor sunt determinate în planul de proiecţie Stereo 70 şi sunt rotunjite la 1 milimetru.
*** Distanţa dintre puncte este formată din segmente cumulate ce sunt mai mici decât valoarea 1 milimetru.

DATE DESPRE IMOBILUL NR. 2792

Oficiul de Cadastru şi Publicitate Imobiliară ARGES
Biroul de Cadastru şi Publicitate Imobiliară Costesti

A. Partea I. Descrierea imobilului

TEREN Extravilan

Adresa: Jud. Arges

Nr. Crt	Nr cadastral Nr. topografic	Suprafaţa* (mp)	Observaţii / Referinţe
A1		Din acte: 5.000 Masurata: 338	Sector cadastral:50 Teren neimprejmuit;

B. Partea II. Proprietari şi acte

Inscrieri privitoare la dreptul de proprietate şi alte drepturi reale		Referinţe
/		
Act Notarial nr. 2245, din 14/10/2004 emis de BNP Craciun Irina (certificat de deces nr.41 din data de 18.06.2007 emis de primăria comunei Stolnici);		
B1	Intabulare, drept de PROPRIETATEbun propriu , dobandit prin Iesire Din Indiviziune, cota actuala 1/1, cota initiala 1/1	A1
	1) **SERBAN IL CONSTANTIN** DEFUNCT:Da	

C. Partea III. SARCINI .

Inscrieri privind dezmembramintele dreptului de proprietate, drepturi reale de garanţie şi sarcini	Referinţe
NU SUNT	

Anexa Nr. 1 La Partea I

Teren

Nr cadastral	Suprafaţa (mp)*	Observaţii / Referinţe
	Din acte: 5.000 Masurata: 338	

* Suprafaţa este determinată in planul de proiecţie Stereo 70.

DETALII LINIARE IMOBIL

Date referitoare la teren

Crt	Categorie folosinţă	Intra vilan	Suprafaţa (mp)	Tarla	Parcelă	Nr. topo	Observaţii / Referinţe
1	arabil	NU	338	33	449	-	diferenta de suprafata se regaseste la ID 2658, ID 2793; in act se regaseste parcela 447

Lungime Segmente
1) Valorile lungimilor segmentelor sunt obţinute din proiecţie în plan.

Punct început	X / Y	Punct sfârşit	X / Y	Lungime segment (** (m)
1	487.628,222 338.908,468	2	487.607,169 338.910,017	21.11
2	487.607,169 338.910,017	3	487.596,886 338.911,177	10.348
3	487.596,886 338.911,177	4	487.597,127 338.908,058	3.128
4	487.597,127 338.908,058	5	487.597,784 338.899,54	8.543

Punct început	X / Y	Punct sfârşit	X / Y	Lungime segment (** (m)
5	487.597,784 338.899,54	6	487.629,395 338.898,218	31.639
6	487.629,395 338.898,218	1	487.628,222 338.908,468	10.317

** Lungimile segmentelor sunt determinate în planul de proiecţie Stereo 70 şi sunt rotunjite la 1 milimetru.
*** Distanţa dintre puncte este formată din segmente cumulate ce sunt mai mici decât valoarea 1 milimetru.

DATE DESPRE IMOBILUL NR. 2793

Oficiul de Cadastru şi Publicitate Imobiliară ARGES
Biroul de Cadastru şi Publicitate Imobiliară Costesti

A. Partea I. Descrierea imobilului

TEREN Extravilan

Adresa: Jud. Arges

Nr. Crt	Nr cadastral Nr. topografic	Suprafaţa* (mp)	Observaţii / Referinţe
A1		Din acte: 5.000 Masurata: 224	Sector cadastral:50 Teren neimprejmuit;

B. Partea II. Proprietari şi acte

Inscrieri privitoare la dreptul de proprietate şi alte drepturi reale		Referinţe
/		
Act Notarial nr. 2245, din 14/10/2004 emis de BNP Craciun Irina (certificat de deces nr.41 din data de 18.06.2007 emis de primăria comunei Stolnici);		
B1	Intabulare, drept de PROPRIETATEbun propriu , dobandit prin Iesire Din Indiviziune, cota actuala 1/1, cota initiala 1/1	A1
	1) **SERBAN IL CONSTANTIN** DEFUNCT:Da	

C. Partea III. SARCINI .

Inscrieri privind dezmembramintele dreptului de proprietate, drepturi reale de garanţie şi sarcini	Referinţe
NU SUNT	

Anexa Nr. 1 La Partea I

Teren

Nr cadastral	Suprafaţa (mp)*	Observaţii / Referinţe
	Din acte: 5.000 Masurata: 224	

* Suprafaţa este determinată in planul de proiecţie Stereo 70.

DETALII LINIARE IMOBIL

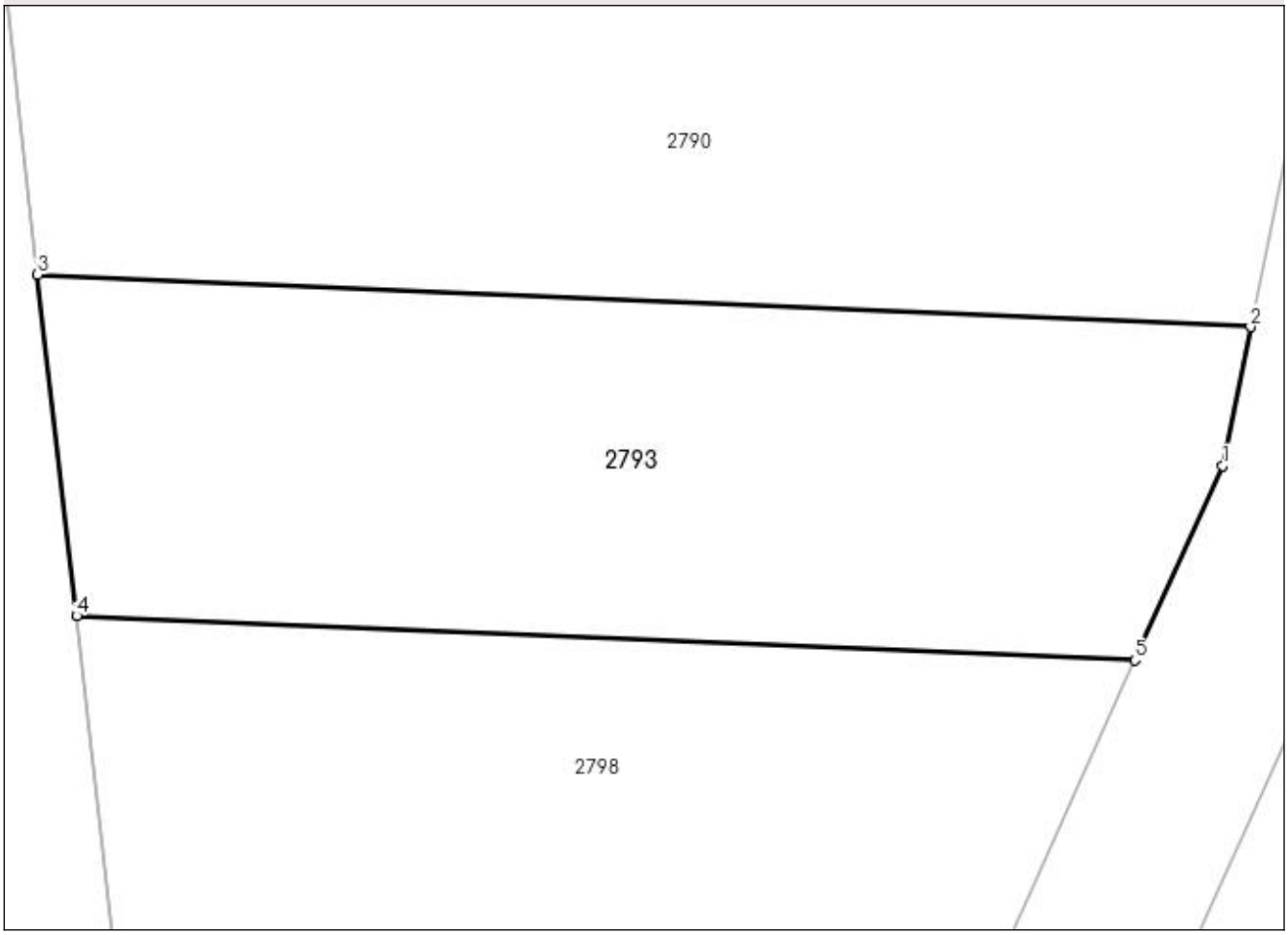

Date referitoare la teren

Crt	Categorie folosinţă	Intra vilan	Suprafaţa (mp)	Tarla	Parcelă	Nr. topo	Observaţii / Referinţe
1	arabil	NU	224	33	447	-	diferenta de suprafata se regaseste la ID 2658, ID 2792

Lungime Segmente
1) Valorile lungimilor segmentelor sunt obţinute din proiecţie în plan.

Punct început	X / Y	Punct sfârşit	X / Y	Lungime segment (** (m)
1	487.661,021 338.901,654	2	487.661,695 338.904,995	3.408
2	487.661,695 338.904,995	3	487.632,513 338.906,249	29.209
3	487.632,513 338.906,249	4	487.633,451 338.898,049	8.253
4	487.633,451 338.898,049	5	487.658,911 338.896,983	25.482

Punct început	X / Y	Punct sfârşit	X / Y	Lungime segment (** (m)
5	487.658,911 338.896,983	1	487.661,021 338.901,654	5.125

** Lungimile segmentelor sunt determinate în planul de proiecţie Stereo 70 şi sunt rotunjite la 1 milimetru.
*** Distanţa dintre puncte este formată din segmente cumulate ce sunt mai mici decât valoarea 1 milimetru.

DATE DESPRE IMOBILUL NR. 2794

Oficiul de Cadastru şi Publicitate Imobiliară ARGES
Biroul de Cadastru şi Publicitate Imobiliară Costesti

A. Partea I. Descrierea imobilului

TEREN Extravilan

Adresa: Jud. Arges

Nr. Crt	Nr cadastral Nr. topografic	Suprafaţa* (mp)	Observaţii / Referinţe
A1		Din acte: 15.600 Masurata: 4.600	Sector cadastral:50 Teren neimprejmuit;

B. Partea II. Proprietari şi acte

Inscrieri privitoare la dreptul de proprietate şi alte drepturi reale		Referinţe
/		
Act Administrativ nr. 55075, din 13/10/1994 emis de CJPSDPAT ARGES;		
B1	Intabulare, drept de PROPRIETATE, dobandit prin Reconstituire, cota actuala 1/1, cota initiala 1/1	A1
	1) **TĂNASE MARIN**, lipsă CNP 2) **TĂNASE ION**, lipsă CNP 3) **COSTEA B ION**, lipsă CNP	

C. Partea III. SARCINI .

Inscrieri privind dezmembramintele dreptului de proprietate, drepturi reale de garanţie şi sarcini	Referinţe
NU SUNT	

Anexa Nr. 1 La Partea I

Teren

Nr cadastral	Suprafaţa (mp)*	Observaţii / Referinţe
	Din acte: 15.600 Masurata: 4.600	

* Suprafaţa este determinată in planul de proiecţie Stereo 70.

DETALII LINIARE IMOBIL

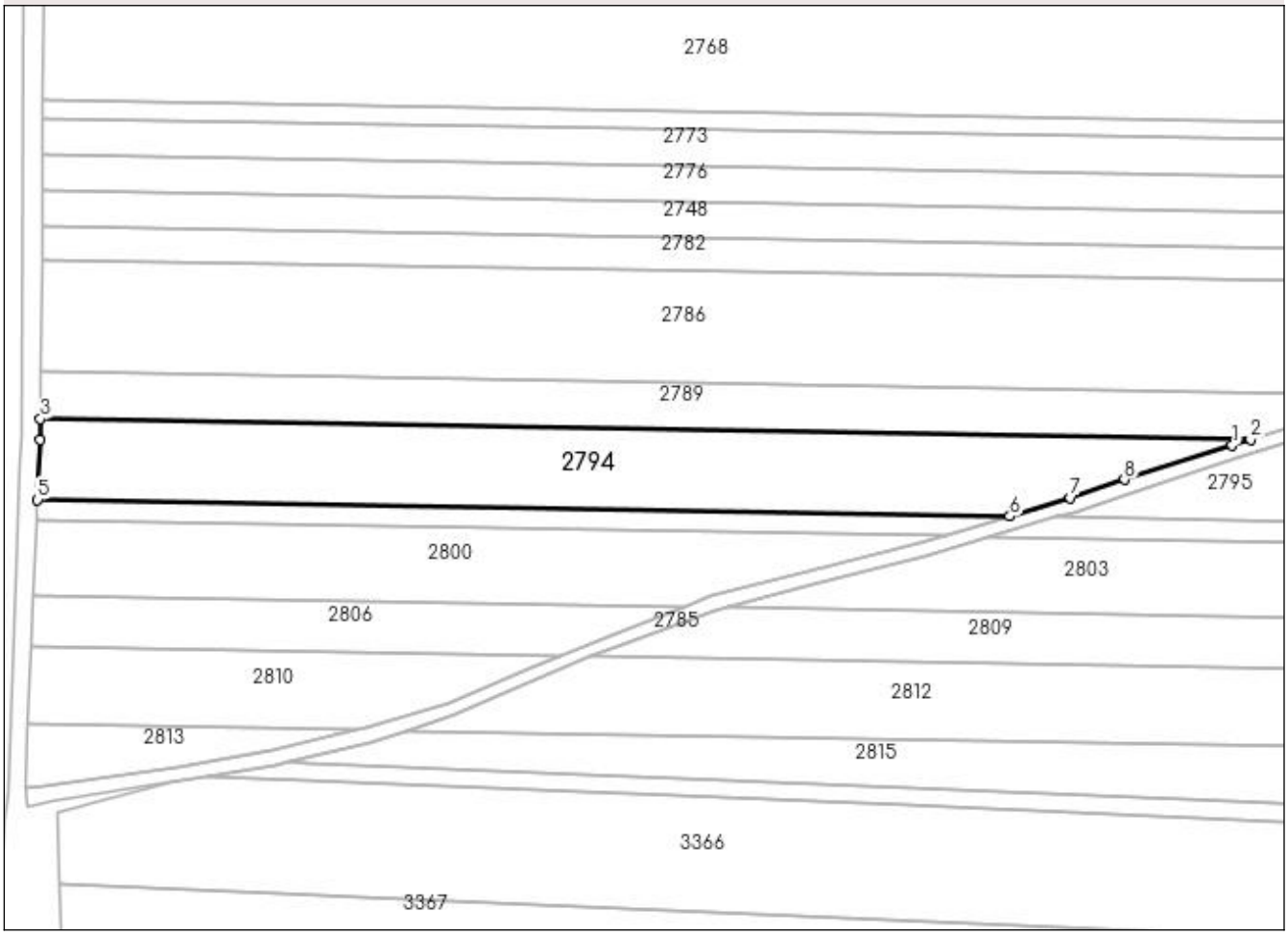

Date referitoare la teren

Crt	Categorie folosinţă	Intra vilan	Suprafaţa (mp)	Tarla	Parcelă	Nr. topo	Observaţii / Referinţe
1	arabil	NU	4.600	33	447	-	diferenta de suprafata se regaseste la ID 2795

Lungime Segmente
1) Valorile lungimilor segmentelor sunt obţinute din proiecţie în plan.

Punct început	X / Y	Punct sfârşit	X / Y	Lungime segment (** (m)
1	487.016,408 338.905,873	2	487.020,605 338.907,16	4.39
2	487.020,605 338.907,16	3	486.744,715 338.911,844	275.93
3	486.744,715 338.911,844	4	486.744,676 338.907,074	4.77
4	486.744,676 338.907,074	5	486.744,094 338.893,366	13.72

Punct început	X / Y	Punct sfârşit	X / Y	Lungime segment (** (m)
5	486.744,094 338.893,366	6	486.965,733 338.889,603	221.671
6	486.965,733 338.889,603	7	486.979,552 338.893,827	14.45
7	486.979,552 338.893,827	8	486.991,849 338.897,966	12.975
8	486.991,849 338.897,966	1	487.016,408 338.905,873	25.8

** Lungimile segmentelor sunt determinate în planul de proiecţie Stereo 70 şi sunt rotunjite la 1 milimetru.
*** Distanţa dintre puncte este formată din segmente cumulate ce sunt mai mici decât valoarea 1 milimetru.

DATE DESPRE IMOBILUL NR. 2795

Oficiul de Cadastru şi Publicitate Imobiliară ARGES
Biroul de Cadastru şi Publicitate Imobiliară Costesti

A. Partea I. Descrierea imobilului

TEREN Extravilan

Adresa: Jud. Arges

Nr. Crt	Nr cadastral Nr. topografic	Suprafaţa* (mp)	Observaţii / Referinţe
A1		Din acte: 15.600 Masurata: 11.000	Sector cadastral:50 Teren neimprejmuit;

B. Partea II. Proprietari şi acte

Inscrieri privitoare la dreptul de proprietate şi alte drepturi reale		Referinţe
/		
Act Administrativ nr. 55075, din 13/10/1994 emis de CJPSDPAT ARGES;		
B1	Intabulare, drept de PROPRIETATE, dobandit prin Reconstituire, cota actuala 1/1, cota initiala 1/1	A1
	1) **TĂNASE MARIN**, lipsă CNP 2) **TĂNASE ION**, lipsă CNP 3) **COSTEA B ION**, lipsă CNP	

C. Partea III. SARCINI .

Inscrieri privind dezmembramintele dreptului de proprietate, drepturi reale de garanţie şi sarcini	Referinţe
NU SUNT	

Anexa Nr. 1 La Partea I

Teren

Nr cadastral	Suprafaţa (mp)*	Observaţii / Referinţe
	Din acte: 15.600 Masurata: 11.000	

* Suprafaţa este determinată in planul de proiecţie Stereo 70.

DETALII LINIARE IMOBIL

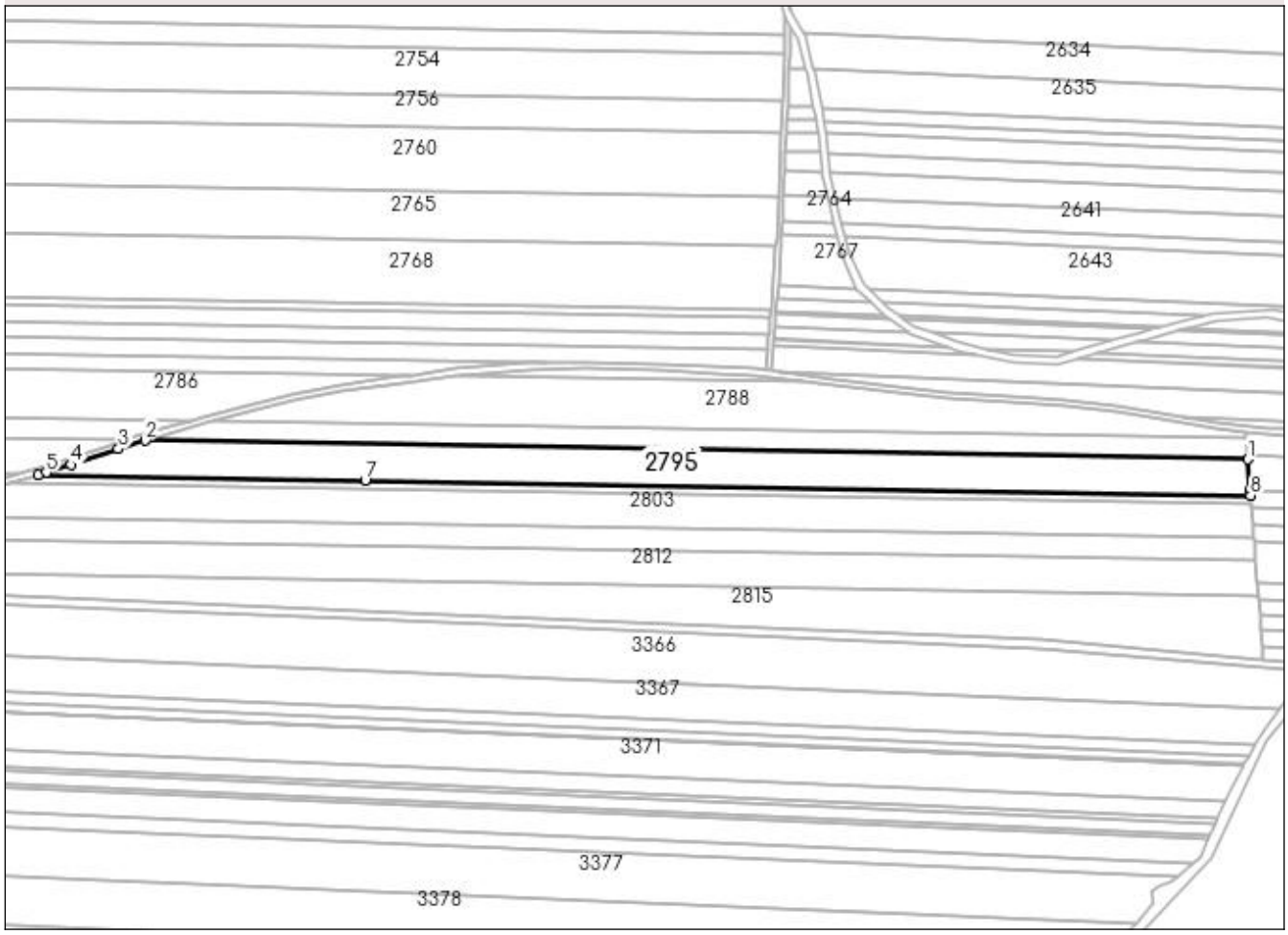

Date referitoare la teren

Crt	Categorie folosinţă	Intra vilan	Suprafaţa (mp)	Tarla	Parcelă	Nr. topo	Observaţii / Referinţe
1	arabil	NU	11.000	33	449	-	diferenta de suprafata se regaseste la ID2794; in act se regaseste parcela 447

Lungime Segmente
1) Valorile lungimilor segmentelor sunt obţinute din proiecţie în plan.

Punct început	X / Y	Punct sfârşit	X / Y	Lungime segment (** (m)
1	487.597,953 338.897,358	2	487.031,109 338.906,982	566.926
2	487.031,109 338.906,982	3	487.017,361 338.902,735	14.389
3	487.017,361 338.902,735	4	486.992,785 338.894,595	25.889

Punct început	X / Y	Punct sfârşit	X / Y	Lungime segment (** (m)
4	486.992,785 338.894,595	5	486.980,269 338.890,604	13.137
5	486.980,269 338.890,604	6	486.976,223 338.889,425	4.214
6	486.976,223 338.889,425	7	487.144,2 338.886,573	168.001
7	487.144,2 338.886,573	8	487.599,382 338.878,846	455.248
8	487.599,382 338.878,846	9	487.599,179 338.881,484	2.646
9	487.599,179 338.881,484	1	487.597,953 338.897,358	15.921

** Lungimile segmentelor sunt determinate în planul de proiecţie Stereo 70 şi sunt rotunjite la 1 milimetru.
*** Distanţa dintre puncte este formată din segmente cumulate ce sunt mai mici decât valoarea 1 milimetru.

DATE DESPRE IMOBILUL NR. 2796

Oficiul de Cadastru şi Publicitate Imobiliară ARGES
Biroul de Cadastru şi Publicitate Imobiliară Costesti

A. Partea I. Descrierea imobilului

TEREN Extravilan

Adresa: Jud. Arges

Nr. Crt	Nr cadastral Nr. topografic	Suprafaţa* (mp)	Observaţii / Referinţe
A1		Din acte: 10.000 Masurata: 575	Sector cadastral:50 Teren neimprejmuit;

B. Partea II. Proprietari şi acte

Inscrieri privitoare la dreptul de proprietate şi alte drepturi reale		Referinţe
4438 / 01/03/2022		
Act Notarial nr. 421, din 25/02/2022 emis de Grecu Carmen;		
B2	Intabulare, drept de PROPRIETATE, bun propriu, dobandit prin Conventie, cota actuala 1/1, cota initiala 1/1	A1
	1) **TRUICĂ MARIANA**	
	OBSERVATII: înscriere provenita din CF82316	

C. Partea III. SARCINI .

Inscrieri privind dezmembramintele dreptului de proprietate, drepturi reale de garanţie şi sarcini	Referinţe
NU SUNT	

Anexa Nr. 1 La Partea I

Teren

Nr cadastral	Suprafaţa (mp)*	Observaţii / Referinţe
	Din acte: 10.000 Masurata: 575	

* Suprafaţa este determinată in planul de proiecţie Stereo 70.

DETALII LINIARE IMOBIL

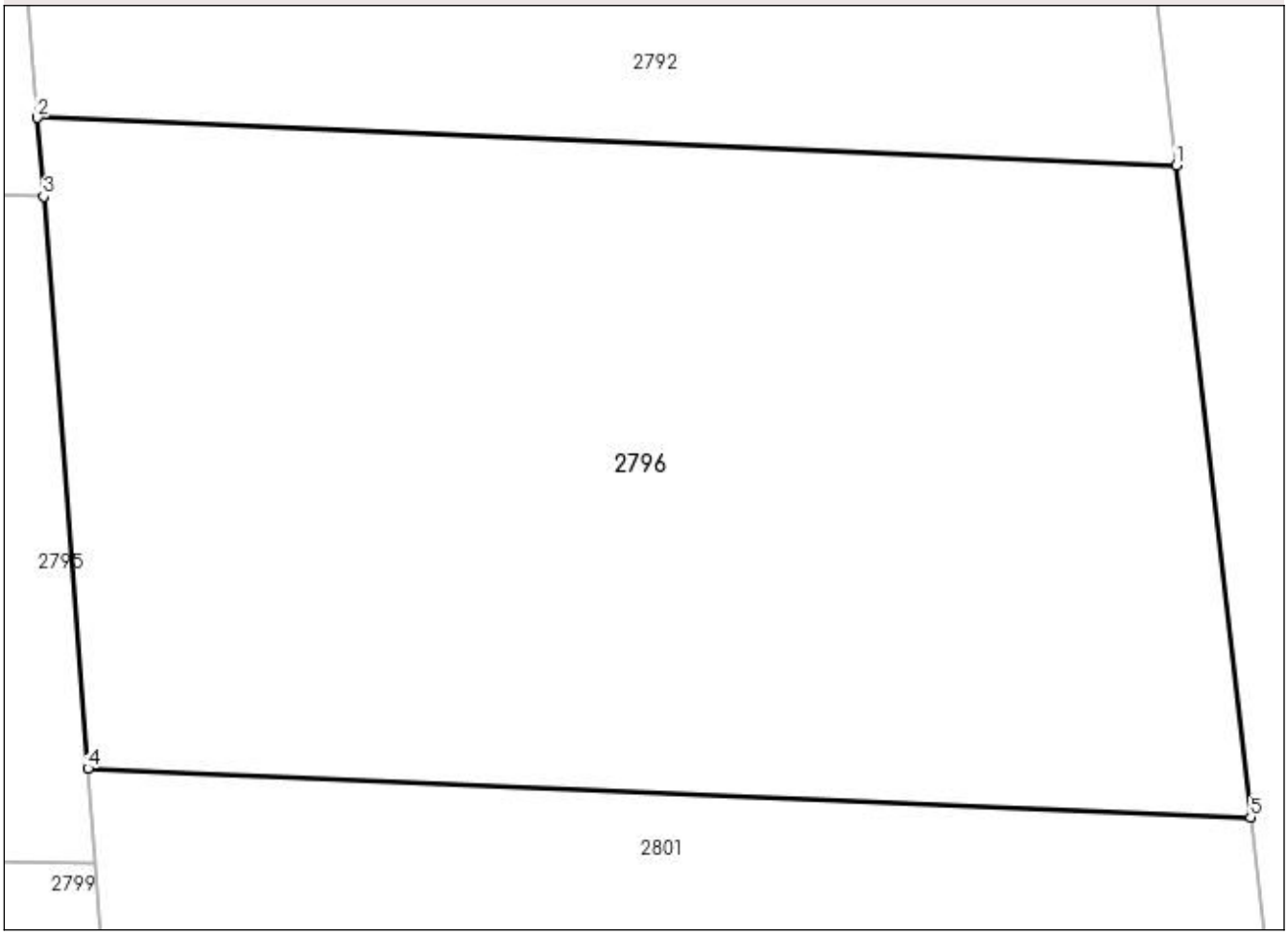

Date referitoare la teren

Crt	Categorie folosinţă	Intra vilan	Suprafaţa (mp)	Tarla	Parcelă	Nr. topo	Observaţii / Referinţe
1	arabil	NU	575	33	449	-	diferenta de suprafata se regaseste la ID 2659, ID 2798 - CF82316; in act se regaseste parcela 447

Lungime Segmente
1) Valorile lungimilor segmentelor sunt obţinute din proiecţie în plan.

Punct început	X / Y	Punct sfârşit	X / Y	Lungime segment (** (m)
1	487.629,395 338.898,218	2	487.597,784 338.899,54	31.639
2	487.597,784 338.899,54	3	487.597,953 338.897,358	2.189
3	487.597,953 338.897,358	4	487.599,179 338.881,484	15.921
4	487.599,179 338.881,484	5	487.631,464 338.880,134	32.313

Punct început	X / Y	Punct sfârşit	X / Y	Lungime segment (** (m)
5	487.631,464 338.880,134	1	487.629,395 338.898,218	18.202

** Lungimile segmentelor sunt determinate în planul de proiecţie Stereo 70 şi sunt rotunjite la 1 milimetru.
*** Distanţa dintre puncte este formată din segmente cumulate ce sunt mai mici decât valoarea 1 milimetru.

DATE DESPRE IMOBILUL NR. 2797

Oficiul de Cadastru şi Publicitate Imobiliară ARGES
Biroul de Cadastru şi Publicitate Imobiliară Costesti

A. Partea I. Descrierea imobilului

TEREN Extravilan

Adresa: Jud. Arges

Nr. Crt	Nr cadastral Nr. topografic	Suprafaţa* (mp)	Observaţii / Referinţe
A1		1.014	Sector cadastral:50 Teren neimprejmuit;

B. Partea II. Proprietari şi acte

Inscrieri privitoare la dreptul de proprietate şi alte drepturi reale		Referinţe
/		
Act Normativ nr. 7, din 13/03/1996 emis de PARLAMENT (art. 13 alin. 15);		
B1	Inscrierea provizorie, drept de PROPRIETATE, dobandit prin Lege, cota actuala 1/1, cota initiala 1/1	A1
	1) **COMUNA STOLNICI**, CIF:4469493	

C. Partea III. SARCINI .

Inscrieri privind dezmembramintele dreptului de proprietate, drepturi reale de garanţie şi sarcini	Referinţe
NU SUNT	

Anexa Nr. 1 La Partea I

Teren

Nr cadastral	Suprafaţa (mp)*	Observaţii / Referinţe
	1.014	

* Suprafaţa este determinată in planul de proiecţie Stereo 70.

DETALII LINIARE IMOBIL

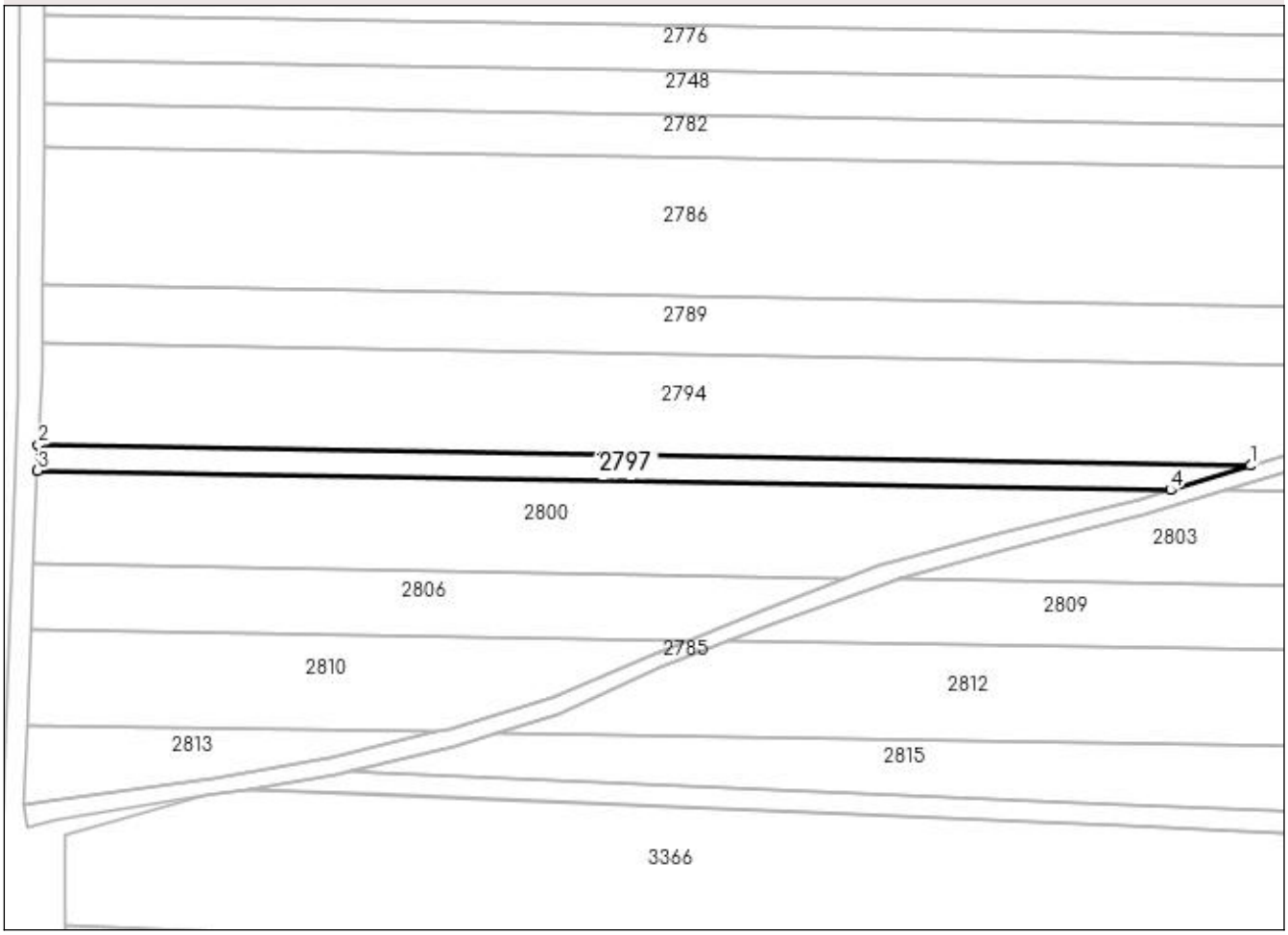

Date referitoare la teren

Crt	Categorie folosinţă	Intra vilan	Suprafaţa (mp)	Tarla	Parcelă	Nr. topo	Observaţii / Referinţe
1	arabil	NU	1.014	33	447	-	

Lungime Segmente
1) Valorile lungimilor segmentelor sunt obţinute din proiecţie în plan.

Punct început	X / Y	Punct sfârşit	X / Y	Lungime segment (** (m)
1	486.965,733 338.889,603	2	486.744,094 338.893,366	221.671
2	486.744,094 338.893,366	3	486.743,894 338.888,638	4.732
3	486.743,894 338.888,638	4	486.951,067 338.885,121	207.203
4	486.951,067 338.885,121	1	486.965,733 338.889,603	15.336

** Lungimile segmentelor sunt determinate în planul de proiecţie Stereo 70 şi sunt rotunjite la 1 milimetru.
*** Distanţa dintre puncte este formată din segmente cumulate ce sunt mai mici decât valoarea 1 milimetru.

DATE DESPRE IMOBILUL NR. 2798

Oficiul de Cadastru şi Publicitate Imobiliară ARGES
Biroul de Cadastru şi Publicitate Imobiliară Costesti

A. Partea I. Descrierea imobilului

TEREN Extravilan

Adresa: Jud. Arges

Nr. Crt	Nr cadastral Nr. topografic	Suprafaţa* (mp)	Observaţii / Referinţe
A1		Din acte: 10.000 Masurata: 373	Sector cadastral:50 Teren neimprejmuit;

B. Partea II. Proprietari şi acte

Inscrieri privitoare la dreptul de proprietate şi alte drepturi reale		Referinţe
4438 / 01/03/2022		
Act Notarial nr. 421, din 25/02/2022 emis de Grecu Carmen;		
B2	Intabulare, drept de PROPRIETATE, bun propriu, dobandit prin Conventie, cota actuala 1/1, cota initiala 1/1	A1
	1) **TRUICĂ MARIANA**	
	OBSERVATII: înscriere provenita din CF82316	

C. Partea III. SARCINI .

Inscrieri privind dezmembramintele dreptului de proprietate, drepturi reale de garanţie şi sarcini	Referinţe
NU SUNT	

Anexa Nr. 1 La Partea I

Teren

Nr cadastral	Suprafaţa (mp)*	Observaţii / Referinţe
	Din acte: 10.000 Masurata: 373	

* Suprafaţa este determinată in planul de proiecţie Stereo 70.

DETALII LINIARE IMOBIL

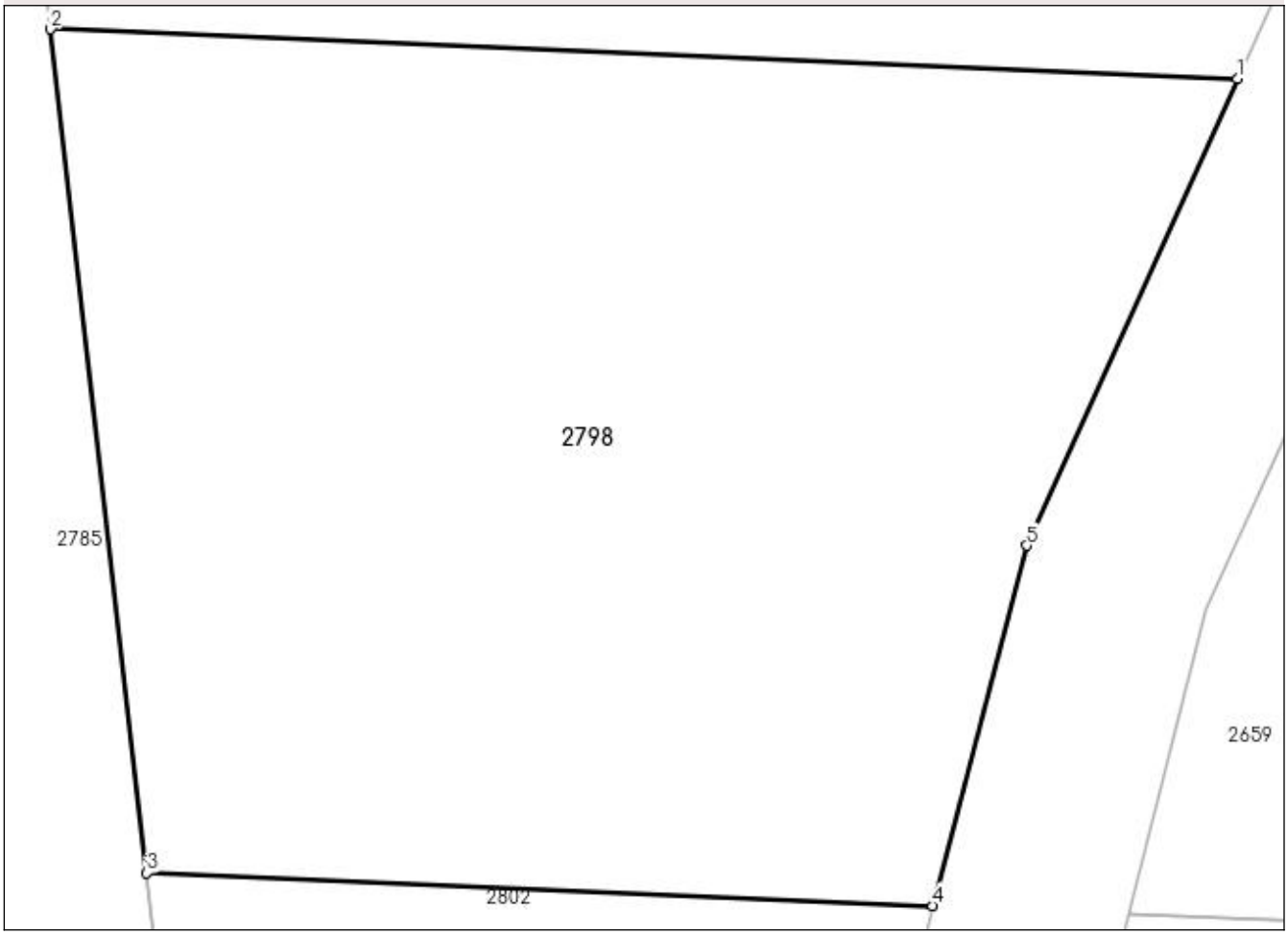

Date referitoare la teren

Crt	Categorie folosinţă	Intra vilan	Suprafaţa (mp)	Tarla	Parcelă	Nr. topo	Observaţii / Referinţe
1	arabil	NU	373	33	447	-	diferenta de suprafata se regaseste la ID 2659, ID 2796 - CF82316

Lungime Segmente
1) Valorile lungimilor segmentelor sunt obţinute din proiecţie în plan.

Punct început	X / Y	Punct sfârşit	X / Y	Lungime segment (** (m)
1	487.658,911 338.896,983	2	487.633,451 338.898,049	25.482
2	487.633,451 338.898,049	3	487.635,519 338.879,964	18.203
3	487.635,519 338.879,964	4	487.652,377 338.879,259	16.873
4	487.652,377 338.879,259	5	487.654,393 338.886,982	7.982

Punct început	X / Y	Punct sfârşit	X / Y	Lungime segment (** (m)
5	487.654,393 338.886,982	1	487.658,911 338.896,983	10.974

** Lungimile segmentelor sunt determinate în planul de proiecţie Stereo 70 şi sunt rotunjite la 1 milimetru.
*** Distanţa dintre puncte este formată din segmente cumulate ce sunt mai mici decât valoarea 1 milimetru.

DATE DESPRE IMOBILUL NR. 2799

Oficiul de Cadastru şi Publicitate Imobiliară ARGES
Biroul de Cadastru şi Publicitate Imobiliară Costesti

A. Partea I. Descrierea imobilului

TEREN Extravilan

Adresa: Jud. Arges

Nr. Crt	Nr cadastral Nr. topografic	Suprafaţa* (mp)	Observaţii / Referinţe
A1		2.986	Sector cadastral:50 Teren neimprejmuit;

B. Partea II. Proprietari şi acte

Inscrieri privitoare la dreptul de proprietate şi alte drepturi reale		Referinţe
/		
Act Normativ nr. 7, din 13/03/1996 emis de PARLAMENT (art. 13 alin. 15);		
B1	Inscrierea provizorie, drept de PROPRIETATE, dobandit prin Lege, cota actuala 1/1, cota initiala 1/1	A1
	1) **COMUNA STOLNICI**, CIF:4469493	

C. Partea III. SARCINI .

Inscrieri privind dezmembramintele dreptului de proprietate, drepturi reale de garanţie şi sarcini	Referinţe
NU SUNT	

Anexa Nr. 1 La Partea I

Teren

Nr cadastral	Suprafaţa (mp)*	Observaţii / Referinţe
	2.986	

* Suprafaţa este determinată in planul de proiecţie Stereo 70.

DETALII LINIARE IMOBIL



Date referitoare la teren

Crt	Categorie folosinţă	Intra vilan	Suprafaţa (mp)	Tarla	Parcelă	Nr. topo	Observaţii / Referinţe
1	arabil	NU	2.986	33	449	-	diferenta de suprafata se regaseste la ID 2797

Lungime Segmente

1) Valorile lungimilor segmentelor sunt obţinute din proiecţie în plan.

Punct început	X / Y	Punct sfârşit	X / Y	Lungime segment (** (m)
1	487.144,2 338.886,573	2	486.976,223 338.889,425	168.001
2	486.976,223 338.889,425	3	486.960,878 338.884,954	15.983
3	486.960,878 338.884,954	4	487.599,748 338.874,108	638.962
4	487.599,748 338.874,108	5	487.599,382 338.878,846	4.752
5	487.599,382 338.878,846	1	487.144,2 338.886,573	455.248

** Lungimile segmentelor sunt determinate în planul de proiecţie Stereo 70 şi sunt rotunjite la 1 milimetru.
*** Distanţa dintre puncte este formată din segmente cumulate ce sunt mai mici decât valoarea 1 milimetru.

DATE DESPRE IMOBILUL NR. 2800

Oficiul de Cadastru şi Publicitate Imobiliară ARGES
Biroul de Cadastru şi Publicitate Imobiliară Costesti

A. Partea I. Descrierea imobilului

TEREN Extravilan

Adresa: Jud. Arges

Nr. Crt	Nr cadastral Nr. topografic	Suprafaţa* (mp)	Observaţii / Referinţe
A1		Din acte: 14.500 Masurata: 3.029	Sector cadastral:50 Teren neimprejmuit;

B. Partea II. Proprietari şi acte

Inscrieri privitoare la dreptul de proprietate şi alte drepturi reale		Referinţe
/		
Act Administrativ nr. 129007, din 22/06/2004 emis de CJPSDPAT ARGES;		
B1	Intabulare, drept de PROPRIETATE, dobandit prin Reconstituire, cota actuala 1/1, cota initiala 1/1	A1
	1) **DOBRE I GHEORGHE**	

C. Partea III. SARCINI .

Inscrieri privind dezmembramintele dreptului de proprietate, drepturi reale de garanţie şi sarcini	Referinţe
NU SUNT	

Anexa Nr. 1 La Partea I

Teren

Nr cadastral	Suprafaţa (mp)*	Observaţii / Referinţe
	Din acte: 14.500 Masurata: 3.029	

* Suprafaţa este determinată in planul de proiecţie Stereo 70.

DETALII LINIARE IMOBIL

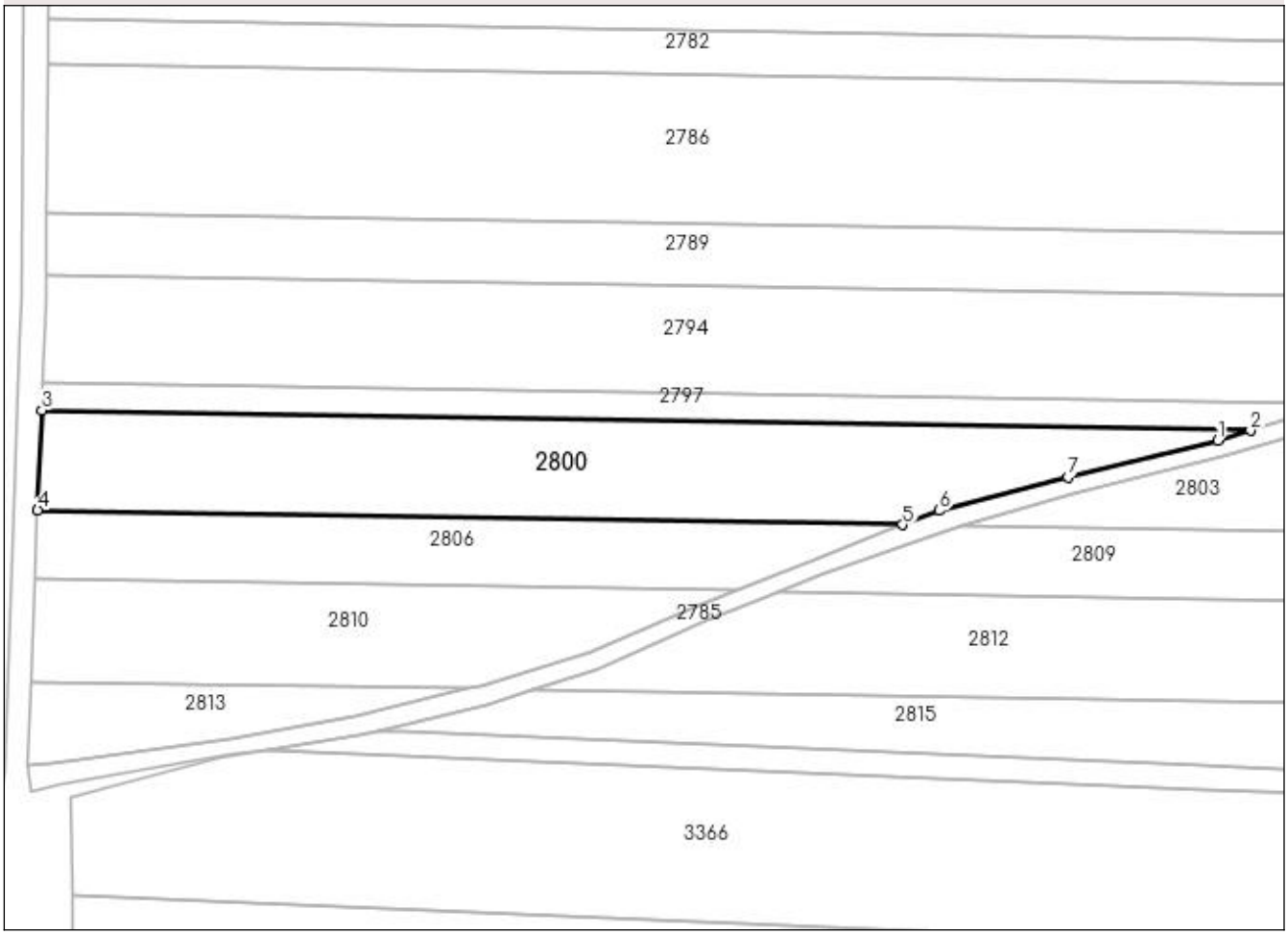

Date referitoare la teren

Crt	Categorie folosinţă	Intra vilan	Suprafaţa (mp)	Tarla	Parcelă	Nr. topo	Observaţii / Referinţe
1	arabil	NU	3.029	33	447	-	diferenta de suprafata se regaseste la ID 2803

Lungime Segmente
1) Valorile lungimilor segmentelor sunt obţinute din proiecţie în plan.

Punct început	X / Y	Punct sfârşit	X / Y	Lungime segment (** (m)
1	486.945,415 338.883,394	2	486.951,067 338.885,121	5.91
2	486.951,067 338.885,121	3	486.743,894 338.888,638	207.203
3	486.743,894 338.888,638	4	486.743,168 338.871,508	17.145
4	486.743,168 338.871,508	5	486.891,459 338.868,99	148.312

Punct început	X / Y	Punct sfârşit	X / Y	Lungime segment (** (m)
5	486.891,459 338.868,99	6	486.897,724 338.871,396	6.711
6	486.897,724 338.871,396	7	486.919,757 338.877,097	22.759
7	486.919,757 338.877,097	1	486.945,415 338.883,394	26.419

** Lungimile segmentelor sunt determinate în planul de proiecţie Stereo 70 şi sunt rotunjite la 1 milimetru.
*** Distanţa dintre puncte este formată din segmente cumulate ce sunt mai mici decât valoarea 1 milimetru.

DATE DESPRE IMOBILUL NR. 2801

Oficiul de Cadastru şi Publicitate Imobiliară ARGES
Biroul de Cadastru şi Publicitate Imobiliară Costesti

A. Partea I. Descrierea imobilului

TEREN Extravilan

Adresa: Jud. Arges

Nr. Crt	Nr cadastral Nr. topografic	Suprafaţa* (mp)	Observaţii / Referinţe
A1		Din acte: 5.000 Masurata: 290	Sector cadastral:50 Teren neimprejmuit;

B. Partea II. Proprietari şi acte

Inscrieri privitoare la dreptul de proprietate şi alte drepturi reale		Referinţe
/		
Act Administrativ nr. 45766, din 21/06/1994 emis de CJPSDPAT ARGES;		
B1	Intabulare, drept de PROPRIETATE, dobandit prin Reconstituire, cota actuala 1/1, cota initiala 1/1	A1
	1) **NECULA I GHEORGHE**, lipsă CNP	

C. Partea III. SARCINI .

Inscrieri privind dezmembramintele dreptului de proprietate, drepturi reale de garanţie şi sarcini	Referinţe
NU SUNT	

Anexa Nr. 1 La Partea I

Teren

Nr cadastral	Suprafaţa (mp)*	Observaţii / Referinţe
	Din acte: 5.000 Masurata: 290	

* Suprafaţa este determinată in planul de proiecţie Stereo 70.

DETALII LINIARE IMOBIL

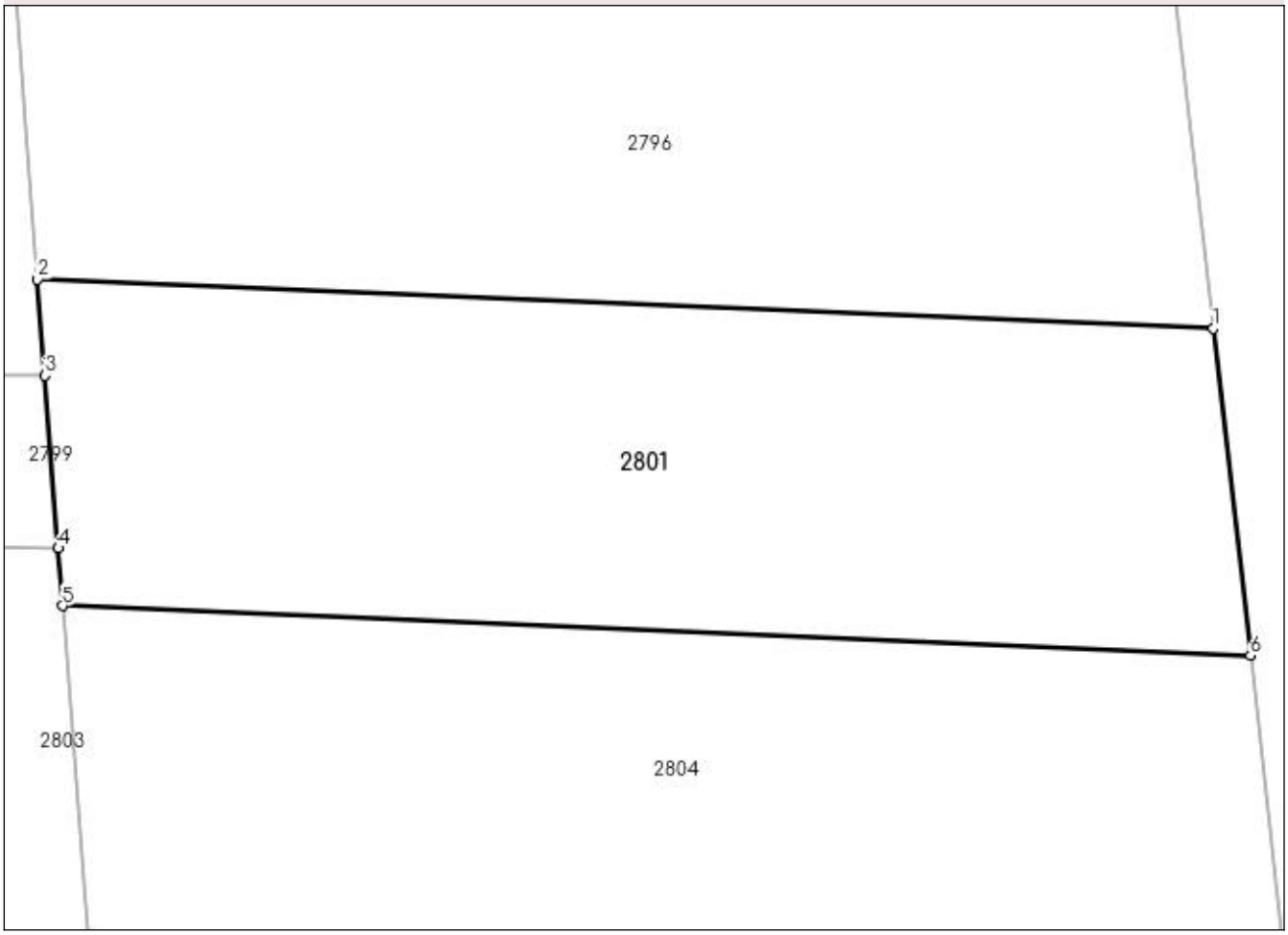

Date referitoare la teren

Crt	Categorie folosinţă	Intra vilan	Suprafaţa (mp)	Tarla	Parcelă	Nr. topo	Observaţii / Referinţe
1	arabil	NU	290	33	449	-	diferenta de suprafata se regaseste la ID 2660, ID 2802; in act se regaseste parcela 447

Lungime Segmente
1) Valorile lungimilor segmentelor sunt obţinute din proiecţie în plan.

Punct început	X / Y	Punct sfârşit	X / Y	Lungime segment (** (m)
1	487.631,464 338.880,134	2	487.599,179 338.881,484	32.313
2	487.599,179 338.881,484	3	487.599,382 338.878,846	2.646
3	487.599,382 338.878,846	4	487.599,748 338.874,108	4.752
4	487.599,748 338.874,108	5	487.599,87 338.872,528	1.585

Punct început	X / Y	Punct sfârşit	X / Y	Lungime segment (** (m)
5	487.599,87 338.872,528	6	487.632,49 338.871,163	32.649
6	487.632,49 338.871,163	1	487.631,464 338.880,134	9.029

** Lungimile segmentelor sunt determinate în planul de proiecţie Stereo 70 şi sunt rotunjite la 1 milimetru.
*** Distanţa dintre puncte este formată din segmente cumulate ce sunt mai mici decât valoarea 1 milimetru.

DATE DESPRE IMOBILUL NR. 2802

Oficiul de Cadastru şi Publicitate Imobiliară ARGES
Biroul de Cadastru şi Publicitate Imobiliară Costesti

A. Partea I. Descrierea imobilului

TEREN Extravilan

Adresa: Jud. Arges

Nr. Crt	Nr cadastral Nr. topografic	Suprafaţa* (mp)	Observaţii / Referinţe
A1		Din acte: 5.000 Masurata: 136	Sector cadastral:50 Teren neimprejmuit;

B. Partea II. Proprietari şi acte

Inscrieri privitoare la dreptul de proprietate şi alte drepturi reale		Referinţe
/		
Act Administrativ nr. 45766, din 21/06/1994 emis de CJPSDPAT ARGES;		
B1	Intabulare, drept de PROPRIETATE, dobandit prin Reconstituire, cota actuala 1/1, cota initiala 1/1	A1
	1) **NECULA I GHEORGHE**, lipsă CNP	

C. Partea III. SARCINI .

Inscrieri privind dezmembramintele dreptului de proprietate, drepturi reale de garanţie şi sarcini	Referinţe
NU SUNT	

Anexa Nr. 1 La Partea I

Teren

Nr cadastral	Suprafaţa (mp)*	Observaţii / Referinţe
	Din acte: 5.000 Masurata: 136	

* Suprafaţa este determinată in planul de proiecţie Stereo 70.

DETALII LINIARE IMOBIL

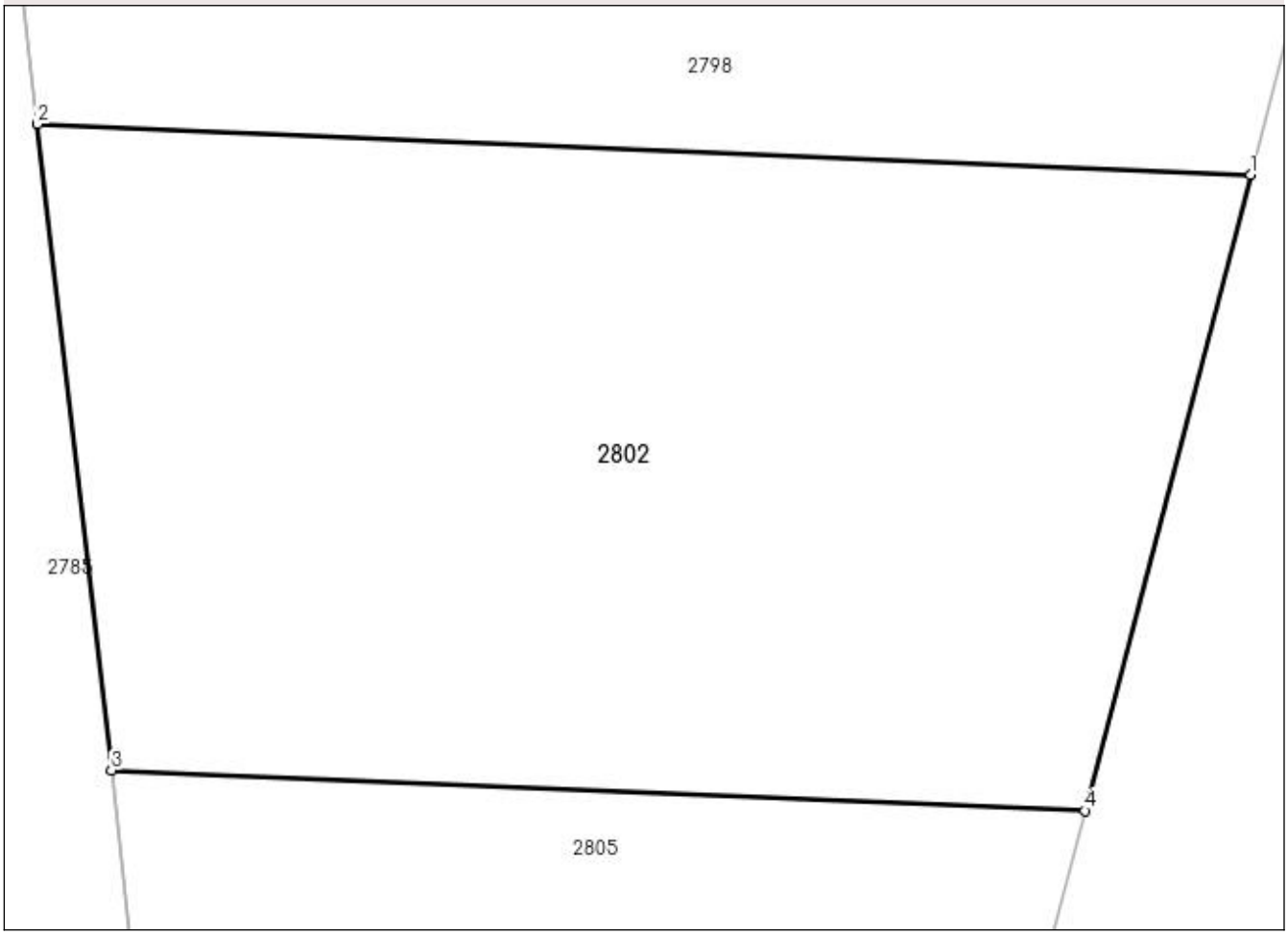

Date referitoare la teren

Crt	Categorie folosinţă	Intra vilan	Suprafaţa (mp)	Tarla	Parcelă	Nr. topo	Observaţii / Referinţe
1	arabil	NU	136	33	447	-	diferenta de suprafata se regaseste la ID 2660, ID 2801

Lungime Segmente
1) Valorile lungimilor segmentelor sunt obţinute din proiecţie în plan.

Punct început	X / Y	Punct sfârşit	X / Y	Lungime segment (** (m)
1	487.652,377 338.879,259	2	487.635,519 338.879,964	16.873
2	487.635,519 338.879,964	3	487.636,545 338.870,993	9.029
3	487.636,545 338.870,993	4	487.650,072 338.870,428	13.539
4	487.650,072 338.870,428	1	487.652,377 338.879,259	9.127

** Lungimile segmentelor sunt determinate în planul de proiecţie Stereo 70 şi sunt rotunjite la 1 milimetru.
*** Distanţa dintre puncte este formată din segmente cumulate ce sunt mai mici decât valoarea 1 milimetru.

DATE DESPRE IMOBILUL NR. 2803

Oficiul de Cadastru şi Publicitate Imobiliară ARGES
Biroul de Cadastru şi Publicitate Imobiliară Costesti

A. Partea I. Descrierea imobilului

TEREN Extravilan

Adresa: Jud. Arges

Nr. Crt	Nr cadastral Nr. topografic	Suprafaţa* (mp)	Observaţii / Referinţe
A1		Din acte: 14.500 Masurata: 11.471	Sector cadastral:50 Teren neimprejmuit;

B. Partea II. Proprietari şi acte

Inscrieri privitoare la dreptul de proprietate şi alte drepturi reale		Referinţe
/		
Act Administrativ nr. 129007, din 22/06/2004 emis de CJPSDPAT ARGES;		
B1	Intabulare, drept de PROPRIETATE, dobandit prin Reconstituire, cota actuala 1/1, cota initiala 1/1	A1
	1) **DOBRE I GHEORGHE**	

C. Partea III. SARCINI .

Inscrieri privind dezmembramintele dreptului de proprietate, drepturi reale de garanţie şi sarcini	Referinţe
NU SUNT	

Anexa Nr. 1 La Partea I

Teren

Nr cadastral	Suprafaţa (mp)*	Observaţii / Referinţe
	Din acte: 14.500 Masurata: 11.471	

* Suprafaţa este determinată in planul de proiecţie Stereo 70.

DETALII LINIARE IMOBIL



Date referitoare la teren

Crt	Categorie folosinţă	Intra vilan	Suprafaţa (mp)	Tarla	Parcelă	Nr. topo	Observaţii / Referinţe
1	arabil	NU	11.471	33	449	-	diferenta de suprafata se regaseste la ID 2800

Lungime Segmente
1) Valorile lungimilor segmentelor sunt obţinute din proiecţie în plan.

Punct început	X / Y	Punct sfârşit	X / Y	Lungime segment (** (m)
1	486.960,878 338.884,954	2	486.946,403 338.880,737	15.077
2	486.946,403 338.880,737	3	486.920,582 338.874,19	26.638
3	486.920,582 338.874,19	4	486.901,519 338.868,819	19.805
4	486.901,519 338.868,819	5	487.601,074 338.856,943	699.656

Punct început	X / Y	Punct sfârşit	X / Y	Lungime segment (** (m)
5	487.601,074 338.856,943	6	487.600,559 338.863,615	6.692
6	487.600,559 338.863,615	7	487.599,87 338.872,528	8.94
7	487.599,87 338.872,528	8	487.599,748 338.874,108	1.585
8	487.599,748 338.874,108	1	486.960,878 338.884,954	638.962

** Lungimile segmentelor sunt determinate în planul de proiecţie Stereo 70 şi sunt rotunjite la 1 milimetru.
*** Distanţa dintre puncte este formată din segmente cumulate ce sunt mai mici decât valoarea 1 milimetru.

DATE DESPRE IMOBILUL NR. 2804

Oficiul de Cadastru şi Publicitate Imobiliară ARGES
Biroul de Cadastru şi Publicitate Imobiliară Costesti

A. Partea I. Descrierea imobilului

TEREN Extravilan

Adresa: Jud. Arges

Nr. Crt	Nr cadastral Nr. topografic	Suprafaţa* (mp)	Observaţii / Referinţe
A1		Din acte: 5.000 Masurata: 291	Sector cadastral:50 Teren neimprejmuit;

B. Partea II. Proprietari şi acte

Inscrieri privitoare la dreptul de proprietate şi alte drepturi reale		Referinţe
/		
Act Notarial nr. 2798, din 01/11/2000 emis de BNP DANCIU ILIE;		
B1	Intabulare, drept de PROPRIETATEbun propriu , dobandit prin Iesire Din Indiviziune, cota actuala 1/1, cota initiala 1/1	A1
	1) **BADICI DUMITRU**, lipsă CNP	

C. Partea III. SARCINI .

Inscrieri privind dezmembramintele dreptului de proprietate, drepturi reale de garanţie şi sarcini	Referinţe
NU SUNT	

Anexa Nr. 1 La Partea I

Teren

Nr cadastral	Suprafaţa (mp)*	Observaţii / Referinţe
	Din acte: 5.000 Masurata: 291	

* Suprafaţa este determinată in planul de proiecţie Stereo 70.

DETALII LINIARE IMOBIL

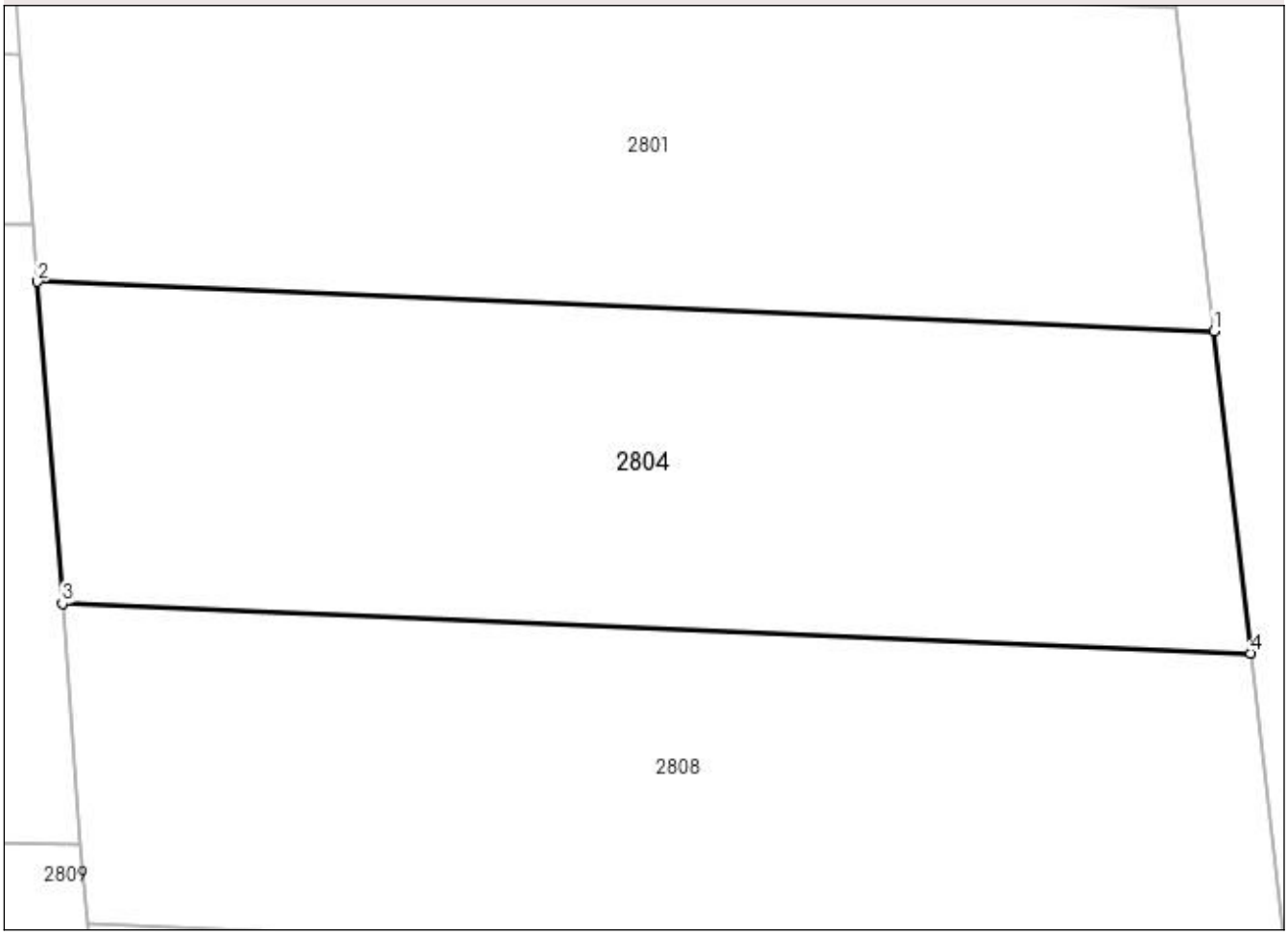

Date referitoare la teren

Crt	Categorie folosinţă	Intra vilan	Suprafaţa (mp)	Tarla	Parcelă	Nr. topo	Observaţii / Referinţe
1	arabil	NU	291	33	449	-	diferenta de suprafata se regaseste la ID 2661, ID 2805; in act se regaseste parcela 447

Lungime Segmente
1) Valorile lungimilor segmentelor sunt obţinute din proiecţie în plan.

Punct început	X / Y	Punct sfârşit	X / Y	Lungime segment (** (m)
1	487.632,49 338.871,163	2	487.599,87 338.872,528	32.649
2	487.599,87 338.872,528	3	487.600,559 338.863,615	8.94
3	487.600,559 338.863,615	4	487.633,512 338.862,237	32.982
4	487.633,512 338.862,237	1	487.632,49 338.871,163	8.984

** Lungimile segmentelor sunt determinate în planul de proiecţie Stereo 70 şi sunt rotunjite la 1 milimetru.
*** Distanţa dintre puncte este formată din segmente cumulate ce sunt mai mici decât valoarea 1 milimetru.

DATE DESPRE IMOBILUL NR. 2805

Oficiul de Cadastru şi Publicitate Imobiliară ARGES
Biroul de Cadastru şi Publicitate Imobiliară Costesti

A. Partea I. Descrierea imobilului

TEREN Extravilan

Adresa: Jud. Arges

Nr. Crt	Nr cadastral Nr. topografic	Suprafaţa* (mp)	Observaţii / Referinţe
A1		Din acte: 5.000 Masurata: 105	Sector cadastral:50 Teren neimprejmuit;

B. Partea II. Proprietari şi acte

Inscrieri privitoare la dreptul de proprietate şi alte drepturi reale		Referinţe
/		
Act Notarial nr. 2798, din 01/11/2000 emis de BNP DANCIU ILIE;		
B1	Intabulare, drept de PROPRIETATEbun propriu , dobandit prin Iesire Din Indiviziune, cota actuala 1/1, cota initiala 1/1	A1
	1) **BADICI DUMITRU**, lipsă CNP	

C. Partea III. SARCINI .

Inscrieri privind dezmembramintele dreptului de proprietate, drepturi reale de garanţie şi sarcini	Referinţe
NU SUNT	

Anexa Nr. 1 La Partea I

Teren

Nr cadastral	Suprafaţa (mp)*	Observaţii / Referinţe
	Din acte: 5.000 Masurata: 105	

* Suprafaţa este determinată in planul de proiecţie Stereo 70.

DETALII LINIARE IMOBIL

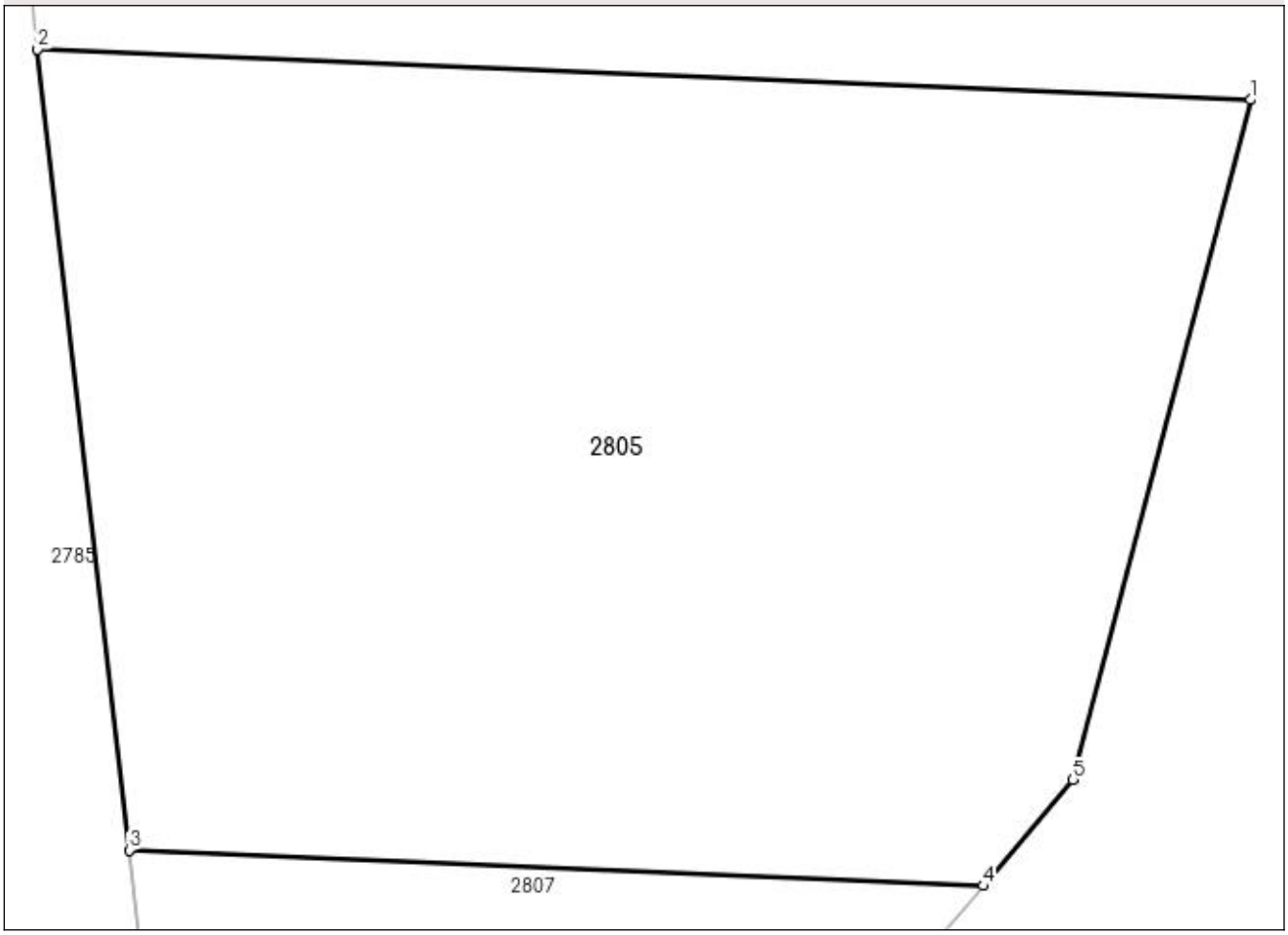

Date referitoare la teren

Crt	Categorie folosinţă	Intra vilan	Suprafaţa (mp)	Tarla	Parcelă	Nr. topo	Observaţii / Referinţe
1	arabil	NU	105	33	447	-	diferenta de suprafata se regaseste la ID 2661, ID 2804

Lungime Segmente
1) Valorile lungimilor segmentelor sunt obţinute din proiecţie în plan.

Punct început	X / Y	Punct sfârşit	X / Y	Lungime segment (** (m)
1	487.650,072 338.870,428	2	487.636,545 338.870,993	13.539
2	487.636,545 338.870,993	3	487.637,566 338.862,067	8.984
3	487.637,566 338.862,067	4	487.647,089 338.861,669	9.531
4	487.647,089 338.861,669	5	487.648,093 338.862,849	1.549

Punct început	X / Y	Punct sfârşit	X / Y	Lungime segment (** (m)
5	487.648,093 338.862,849	1	487.650,072 338.870,428	7.833

** Lungimile segmentelor sunt determinate în planul de proiecţie Stereo 70 şi sunt rotunjite la 1 milimetru.
*** Distanţa dintre puncte este formată din segmente cumulate ce sunt mai mici decât valoarea 1 milimetru.

DATE DESPRE IMOBILUL NR. 2806

Oficiul de Cadastru şi Publicitate Imobiliară ARGES
Biroul de Cadastru şi Publicitate Imobiliară Costesti

A. Partea I. Descrierea imobilului

TEREN Extravilan

Adresa: Jud. Arges

Nr. Crt	Nr cadastral Nr. topografic	Suprafaţa* (mp)	Observaţii / Referinţe
A1		Din acte: 10.000 Masurata: 1.577	Sector cadastral:50 Teren neimprejmuit;

B. Partea II. Proprietari şi acte

Inscrieri privitoare la dreptul de proprietate şi alte drepturi reale		Referinţe
/		
Act Administrativ nr. 37827, din 03/03/1994 emis de CJPSDPAT ARGES (certificat de deces nr.30 din data de 18.05.2012 emis de primăria comunei Stolnici);		
B1	Intabulare, drept de PROPRIETATE, dobandit prin Reconstituire, cota actuala 1/1, cota initiala 1/1	A1
	1) **STOIAN FLOREA** DEFUNCT:Da	

C. Partea III. SARCINI .

Inscrieri privind dezmembramintele dreptului de proprietate, drepturi reale de garanţie şi sarcini	Referinţe
NU SUNT	

Anexa Nr. 1 La Partea I

Teren

Nr cadastral	Suprafaţa (mp)*	Observaţii / Referinţe
	Din acte: 10.000 Masurata: 1.577	

* Suprafaţa este determinată in planul de proiecţie Stereo 70.

DETALII LINIARE IMOBIL

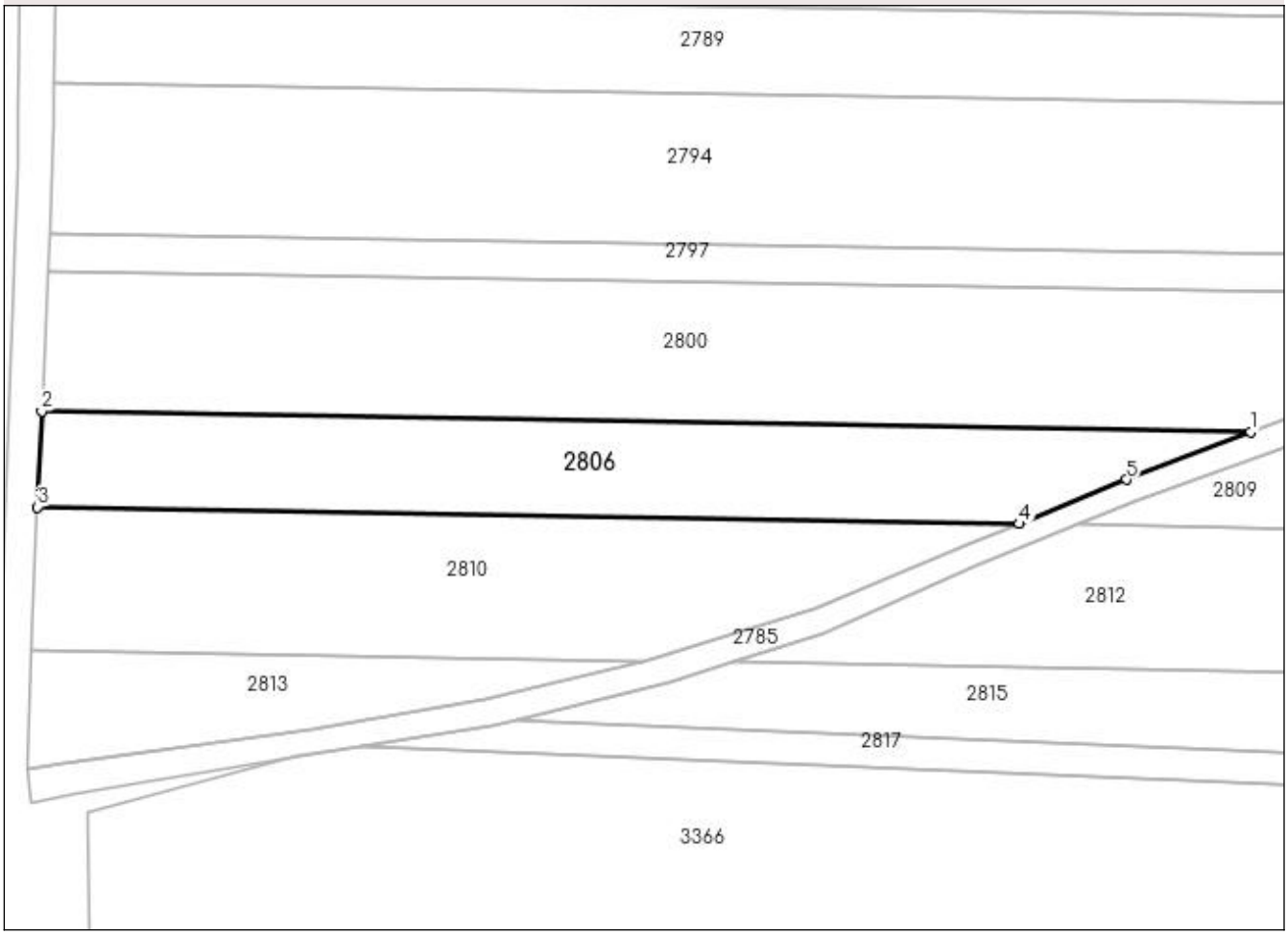

Date referitoare la teren

Crt	Categorie folosinţă	Intra vilan	Suprafaţa (mp)	Tarla	Parcelă	Nr. topo	Observaţii / Referinţe
1	arabil	NU	1.577	33	447	-	diferenta de suprafata se regaseste la ID 2809

Lungime Segmente
1) Valorile lungimilor segmentelor sunt obţinute din proiecţie în plan.

Punct început	X / Y	Punct sfârşit	X / Y	Lungime segment (** (m)
1	486.891,459 338.868,99	2	486.743,168 338.871,508	148.312
2	486.743,168 338.871,508	3	486.742,67 338.859,756	11.763
3	486.742,67 338.859,756	4	486.863,058 338.857,712	120.405
4	486.863,058 338.857,712	5	486.876,225 338.863,139	14.242

Punct început	X / Y	Punct sfârşit	X / Y	Lungime segment (** (m)
5	486.876,225 338.863,139	1	486.891,459 338.868,99	16.319

** Lungimile segmentelor sunt determinate în planul de proiecţie Stereo 70 şi sunt rotunjite la 1 milimetru.
*** Distanţa dintre puncte este formată din segmente cumulate ce sunt mai mici decât valoarea 1 milimetru.

DATE DESPRE IMOBILUL NR. 2807

Oficiul de Cadastru şi Publicitate Imobiliară ARGES
Biroul de Cadastru şi Publicitate Imobiliară Costesti

A. Partea I. Descrierea imobilului

TEREN Extravilan

Adresa: Jud. Arges

Nr. Crt	Nr cadastral Nr. topografic	Suprafaţa* (mp)	Observaţii / Referinţe
A1		Din acte: 5.000 Masurata: 48	Sector cadastral:50 Teren neimprejmuit;

B. Partea II. Proprietari şi acte

Inscrieri privitoare la dreptul de proprietate şi alte drepturi reale		Referinţe
/		
Act Notarial nr. 2798, din 01/11/2000 emis de BNP DANCIU ILIE;		
B1	Intabulare, drept de PROPRIETATEbun propriu , dobandit prin Iesire Din Indiviziune, cota actuala 1/1, cota initiala 1/1	A1
	1) **NICOLA ELISABETA**	

C. Partea III. SARCINI .

Inscrieri privind dezmembramintele dreptului de proprietate, drepturi reale de garanţie şi sarcini	Referinţe
NU SUNT	

Anexa Nr. 1 La Partea I

Teren

Nr cadastral	Suprafaţa (mp)*	Observaţii / Referinţe
	Din acte: 5.000 Masurata: 48	

* Suprafaţa este determinată in planul de proiecţie Stereo 70.

DETALII LINIARE IMOBIL

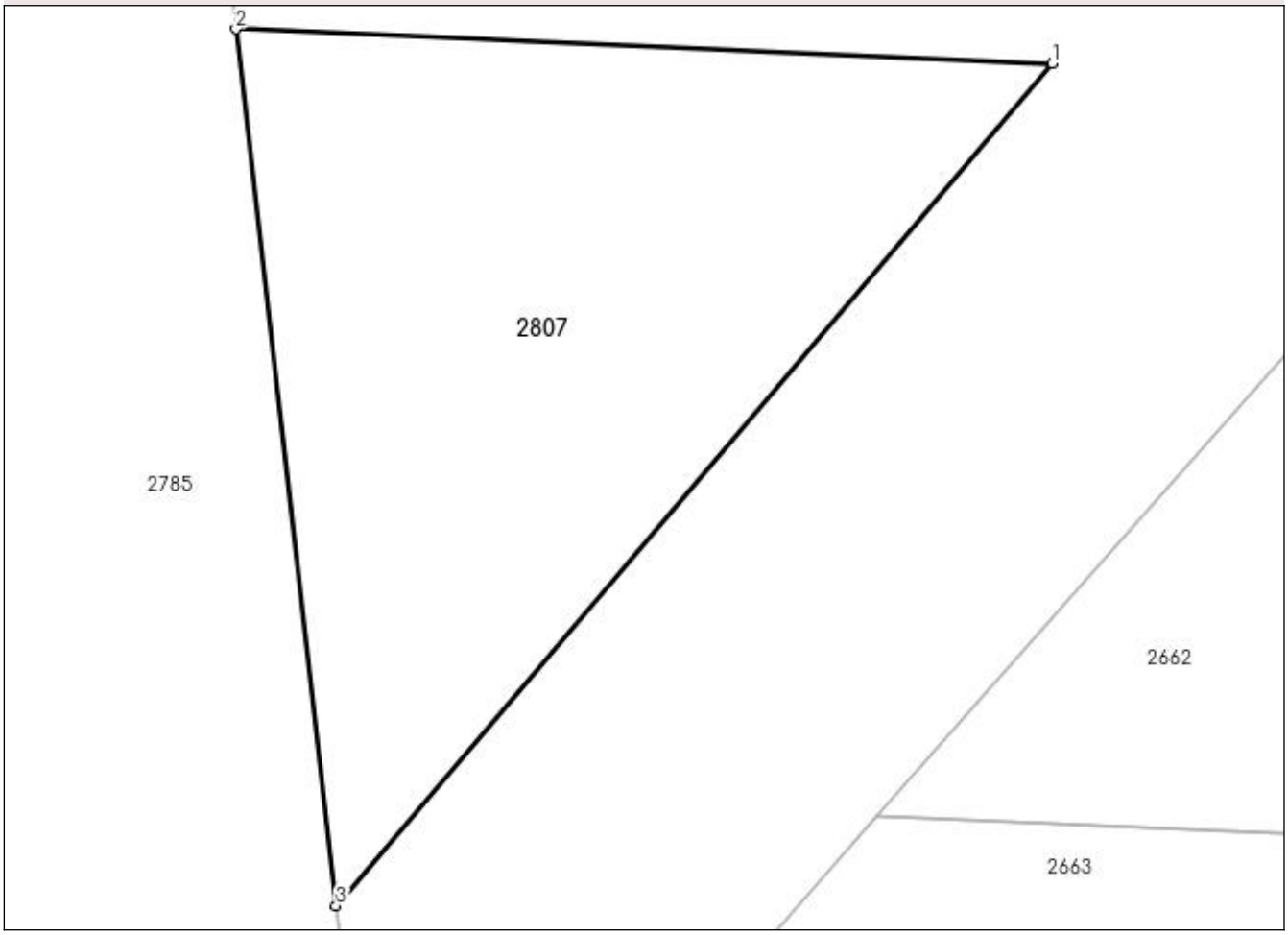

Date referitoare la teren

Crt	Categorie folosinţă	Intra vilan	Suprafaţa (mp)	Tarla	Parcelă	Nr. topo	Observaţii / Referinţe
1	arabil	NU	48	33	447	-	diferenta de suprafata se regaseste la ID 2662, ID 2808

Lungime Segmente
1) Valorile lungimilor segmentelor sunt obţinute din proiecţie în plan.

Punct început	X / Y	Punct sfârşit	X / Y	Lungime segment (** (m)
1	487.647,089 338.861,669	2	487.637,566 338.862,067	9.531
2	487.637,566 338.862,067	3	487.638,735 338.851,849	10.285
3	487.638,735 338.851,849	1	487.647,089 338.861,669	12.893

**** Lungimile segmentelor sunt determinate în planul de proiecţie Stereo 70 şi sunt rotunjite la 1 milimetru.**
***** Distanţa dintre puncte este formată din segmente cumulate ce sunt mai mici decât valoarea 1 milimetru.**

DATE DESPRE IMOBILUL NR. 2808

Oficiul de Cadastru şi Publicitate Imobiliară ARGES
Biroul de Cadastru şi Publicitate Imobiliară Costesti

A. Partea I. Descrierea imobilului

TEREN Extravilan

Adresa: Jud. Arges

Nr. Crt	Nr cadastral Nr. topografic	Suprafaţa* (mp)	Observaţii / Referinţe
A1		Din acte: 5.000 Masurata: 293	Sector cadastral:50 Teren neimprejmuit;

B. Partea II. Proprietari şi acte

Inscrieri privitoare la dreptul de proprietate şi alte drepturi reale		Referinţe
/		
Act Notarial nr. 2798, din 01/11/2000 emis de BNP DANCIU ILIE;		
B1	Intabulare, drept de PROPRIETATEbun propriu , dobandit prin Iesire Din Indiviziune, cota actuala 1/1, cota initiala 1/1	A1
	1) **NICOLA ELISABETA**	

C. Partea III. SARCINI .

Inscrieri privind dezmembramintele dreptului de proprietate, drepturi reale de garanţie şi sarcini	Referinţe
NU SUNT	

Anexa Nr. 1 La Partea I

Teren

Nr cadastral	Suprafaţa (mp)*	Observaţii / Referinţe
	Din acte: 5.000 Masurata: 293	

* Suprafaţa este determinată in planul de proiecţie Stereo 70.

DETALII LINIARE IMOBIL

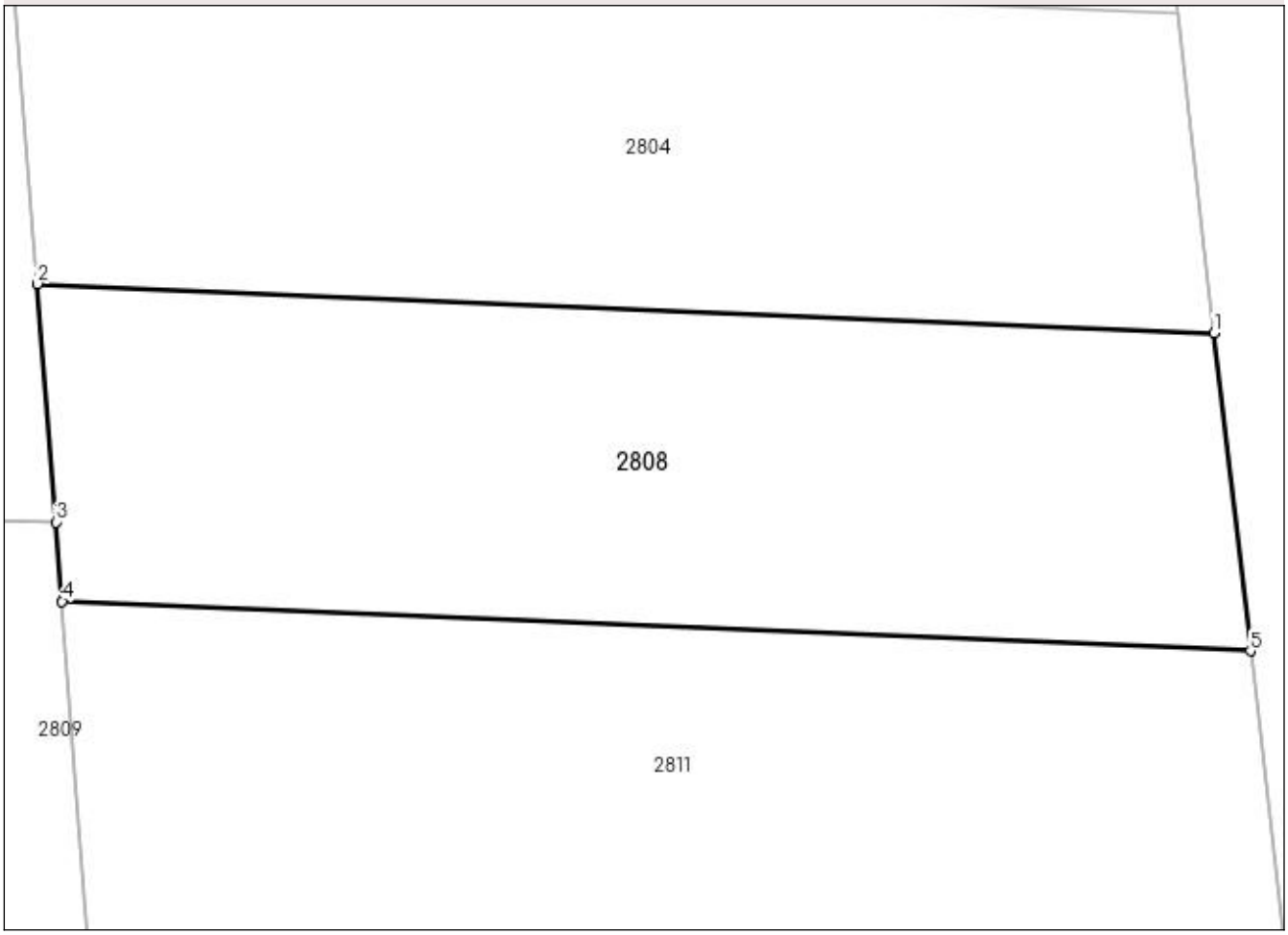

Date referitoare la teren

Crt	Categorie folosinţă	Intra vilan	Suprafaţa (mp)	Tarla	Parcelă	Nr. topo	Observaţii / Referinţe
1	arabil	NU	293	33	449	-	diferenta de suprafata se regaseste la ID 2662, ID 2807; in act se regaseste parcela 447

Lungime Segmente
1) Valorile lungimilor segmentelor sunt obţinute din proiecţie în plan.

Punct început	X / Y	Punct sfârşit	X / Y	Lungime segment (** (m)
1	487.633,512 338.862,237	2	487.600,559 338.863,615	32.982
2	487.600,559 338.863,615	3	487.601,074 338.856,943	6.692
3	487.601,074 338.856,943	4	487.601,245 338.854,731	2.219
4	487.601,245 338.854,731	5	487.634,53 338.853,338	33.314

Punct început	X / Y	Punct sfârşit	X / Y	Lungime segment (** (m)
5	487.634,53 338.853,338	1	487.633,512 338.862,237	8.957

** Lungimile segmentelor sunt determinate în planul de proiecţie Stereo 70 şi sunt rotunjite la 1 milimetru.
*** Distanţa dintre puncte este formată din segmente cumulate ce sunt mai mici decât valoarea 1 milimetru.

DATE DESPRE IMOBILUL NR. 2809

Oficiul de Cadastru şi Publicitate Imobiliară ARGES
Biroul de Cadastru şi Publicitate Imobiliară Costesti

A. Partea I. Descrierea imobilului

TEREN Extravilan

Adresa: Jud. Arges

Nr. Crt	Nr cadastral Nr. topografic	Suprafaţa* (mp)	Observaţii / Referinţe
A1		Din acte: 10.000 Masurata: 8.423	Sector cadastral:50 Teren neimprejmuit;

B. Partea II. Proprietari şi acte

Inscrieri privitoare la dreptul de proprietate şi alte drepturi reale		Referinţe
/		
Act Administrativ nr. 37827, din 03/03/1994 emis de CJPSDPAT ARGES (certificat de deces nr.30 din data de 18.05.2012 emis de primăria comunei Stolnici);		
B1	Intabulare, drept de PROPRIETATE, dobandit prin Reconstituire, cota actuala 1/1, cota initiala 1/1	A1
	1) **STOIAN FLOREA** DEFUNCT:Da	

C. Partea III. SARCINI .

Inscrieri privind dezmembramintele dreptului de proprietate, drepturi reale de garanţie şi sarcini	Referinţe
NU SUNT	

Anexa Nr. 1 La Partea I

Teren

Nr cadastral	Suprafaţa (mp)*	Observaţii / Referinţe
	Din acte: 10.000 Masurata: 8.423	

* Suprafaţa este determinată in planul de proiecţie Stereo 70.

DETALII LINIARE IMOBIL



Date referitoare la teren

Crt	Categorie folosinţă	Intra vilan	Suprafaţa (mp)	Tarla	Parcelă	Nr. topo	Observaţii / Referinţe
1	arabil	NU	8.423	33	449	-	diferenta de suprafata se regaseste la ID 2806; in act se regaseste parcela 447

Lungime Segmente
1) Valorile lungimilor segmentelor sunt obţinute din proiecţie în plan.

Punct început	X / Y	Punct sfârşit	X / Y	Lungime segment (** (m)
1	486.901,519 338.868,819	2	486.898,547 338.867,982	3.088
2	486.898,547 338.867,982	3	486.877,294 338.860,412	22.561
3	486.877,294 338.860,412	4	486.870,239 338.857,59	7.598

Punct început	X / Y	Punct sfârşit	X / Y	Lungime segment (** (m)
4	486.870,239 338.857,59	5	487.601,983 338.845,167	731.849
5	487.601,983 338.845,167	6	487.601,245 338.854,731	9.592
6	487.601,245 338.854,731	7	487.601,074 338.856,943	2.219
7	487.601,074 338.856,943	1	486.901,519 338.868,819	699.656

** Lungimile segmentelor sunt determinate în planul de proiecţie Stereo 70 şi sunt rotunjite la 1 milimetru.
*** Distanţa dintre puncte este formată din segmente cumulate ce sunt mai mici decât valoarea 1 milimetru.

DATE DESPRE IMOBILUL NR. 2810

Oficiul de Cadastru şi Publicitate Imobiliară ARGES
Biroul de Cadastru şi Publicitate Imobiliară Costesti

A. Partea I. Descrierea imobilului

TEREN Extravilan

Adresa: Jud. Arges

Nr. Crt	Nr cadastral Nr. topografic	Suprafaţa* (mp)	Observaţii / Referinţe
A1		Din acte: 15.000 Masurata: 1.752	Sector cadastral:50 Teren neimprejmuit;

B. Partea II. Proprietari şi acte

Inscrieri privitoare la dreptul de proprietate şi alte drepturi reale		Referinţe
/		
Act Notarial nr. 29, din 14/03/2022 emis de BIN BOGOS NICOLETA ROMANIȚA;		
B1	Intabulare, drept de PROPRIETATEbun propriu , dobandit prin Succesiune, cota actuala 1/2, cota initiala 1/2	A1
	1) **FLOREA VALENTIN-MIREL**	
B2	Intabulare, drept de PROPRIETATEbun propriu , dobandit prin Succesiune, cota actuala 1/2, cota initiala 1/2	A1
	1) **FLOREA CRISTIAN-ȘTEFĂNIȚĂ**	

C. Partea III. SARCINI .

Inscrieri privind dezmembramintele dreptului de proprietate, drepturi reale de garanţie şi sarcini	Referinţe
NU SUNT	

Anexa Nr. 1 La Partea I

Teren

Nr cadastral	Suprafaţa (mp)*	Observaţii / Referinţe
	Din acte: 15.000 Masurata: 1.752	

* Suprafaţa este determinată in planul de proiecţie Stereo 70.

DETALII LINIARE IMOBIL

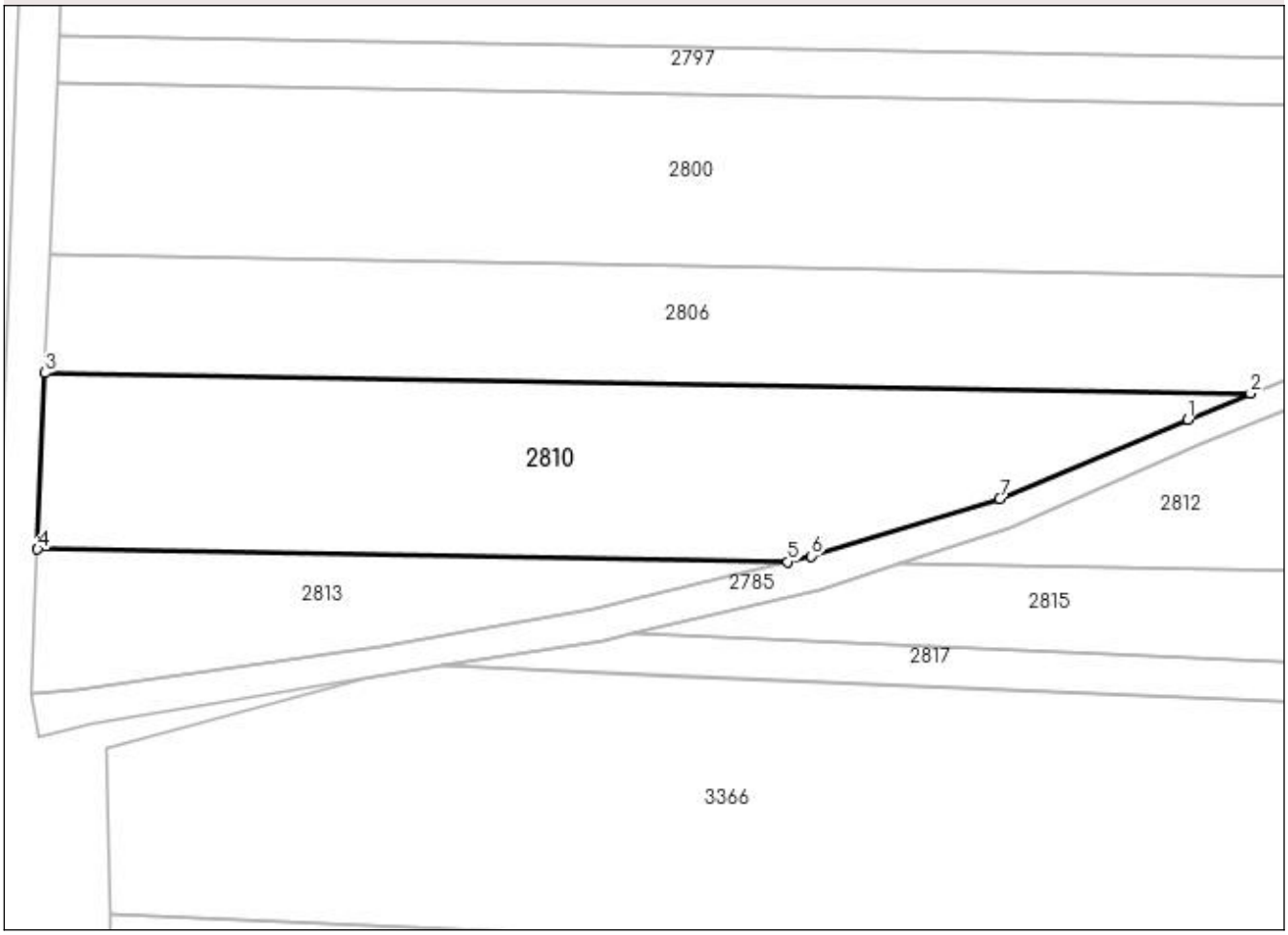

Date referitoare la teren

Crt	Categorie folosinţă	Intra vilan	Suprafaţa (mp)	Tarla	Parcelă	Nr. topo	Observaţii / Referinţe
1	arabil	NU	1.752	33	447	-	diferenta de suprafata se regaseste la ID 2812; in act se regaseste tarla 30, parcela 430

Lungime Segmente
1) Valorile lungimilor segmentelor sunt obţinute din proiecţie în plan.

Punct început	X / Y	Punct sfârşit	X / Y	Lungime segment (** (m)
1	486.856,766 338.855,119	2	486.863,058 338.857,712	6.805
2	486.863,058 338.857,712	3	486.742,67 338.859,756	120.405
3	486.742,67 338.859,756	4	486.741,924 338.842,17	17.602

Punct început	X / Y	Punct sfârşit	X / Y	Lungime segment (** (m)
4	486.741,924 338.842,17	5	486.816,842 338.840,898	74.929
5	486.816,842 338.840,898	6	486.819,192 338.841,472	2.419
6	486.819,192 338.841,472	7	486.838,022 338.847,206	19.684
7	486.838,022 338.847,206	1	486.856,766 338.855,119	20.346

** Lungimile segmentelor sunt determinate în planul de proiecţie Stereo 70 şi sunt rotunjite la 1 milimetru.
*** Distanţa dintre puncte este formată din segmente cumulate ce sunt mai mici decât valoarea 1 milimetru.

DATE DESPRE IMOBILUL NR. 2811

Oficiul de Cadastru şi Publicitate Imobiliară ARGES
Biroul de Cadastru şi Publicitate Imobiliară Costesti

A. Partea I. Descrierea imobilului

TEREN Extravilan

Adresa: Jud. Arges

Nr. Crt	Nr cadastral Nr. topografic	Suprafaţa* (mp)	Observaţii / Referinţe
A1		Din acte: 11.600 Masurata: 684	Sector cadastral:50 Teren neimprejmuit;

B. Partea II. Proprietari şi acte

Inscrieri privitoare la dreptul de proprietate şi alte drepturi reale		Referinţe
/		
Act Notarial nr. 1299, din 28/05/2015 emis de BIN GRECU CARMEN;		
B1	Intabulare, drept de PROPRIETATEbun propriu , dobandit prin Iesire Din Indiviziune, cota actuala 1/1, cota initiala 1/1	A1
	1) **MANEA IOANA**	

C. Partea III. SARCINI .

Inscrieri privind dezmembramintele dreptului de proprietate, drepturi reale de garanţie şi sarcini	Referinţe
NU SUNT	

Anexa Nr. 1 La Partea I

Teren

Nr cadastral	Suprafaţa (mp)*	Observaţii / Referinţe
	Din acte: 11.600 Masurata: 684	

* Suprafaţa este determinată in planul de proiecţie Stereo 70.

DETALII LINIARE IMOBIL

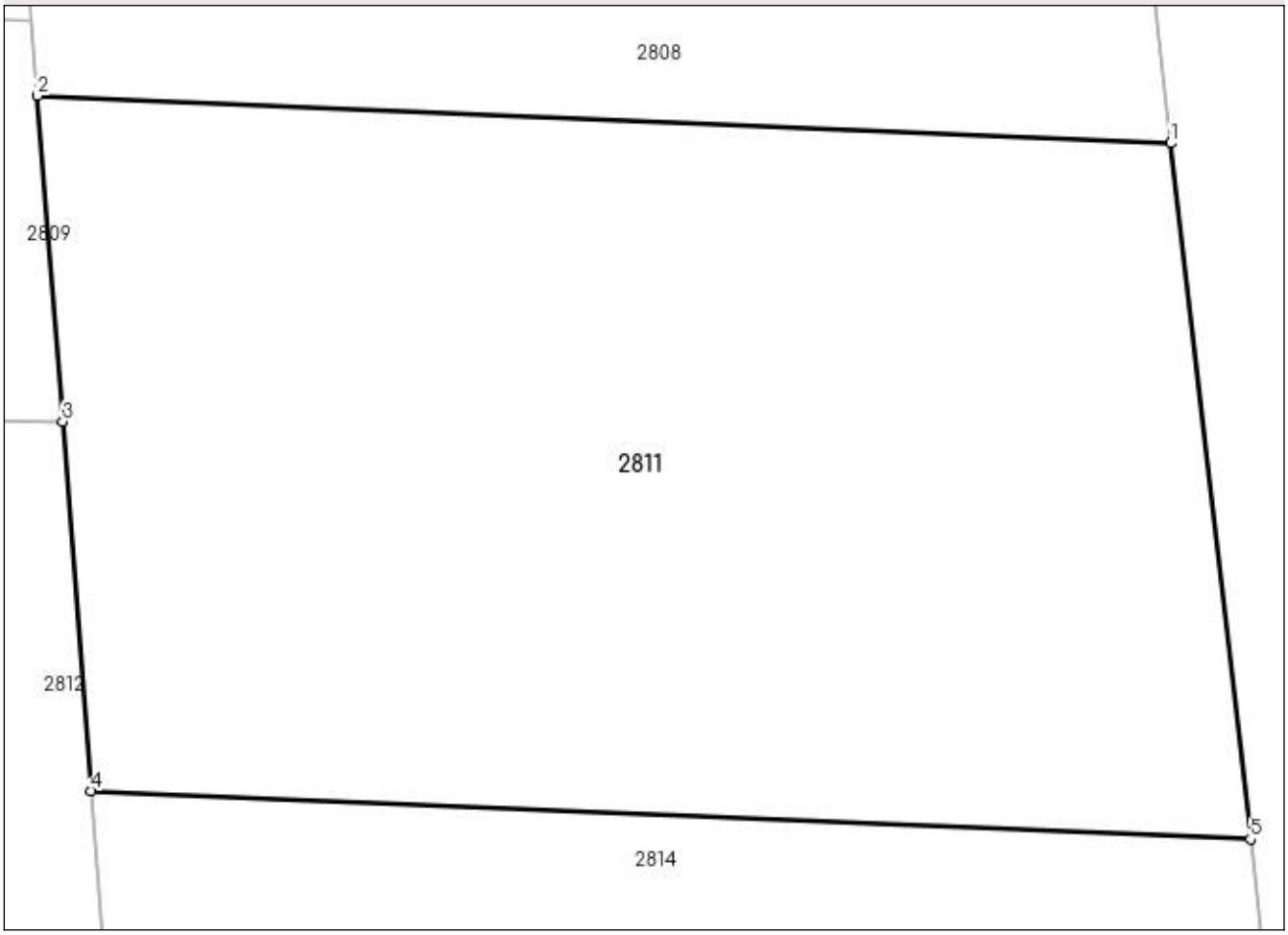

Date referitoare la teren

Crt	Categorie folosinţă	Intra vilan	Suprafaţa (mp)	Tarla	Parcelă	Nr. topo	Observaţii / Referinţe
1	arabil	NU	684	33	449	-	diferenta de suprafata se regaseste la ID 2663; in act se regaseste parcela 447

Lungime Segmente
1) Valorile lungimilor segmentelor sunt obţinute din proiecţie în plan.

Punct început	X / Y	Punct sfârşit	X / Y	Lungime segment (** (m)
1	487.634,53 338.853,338	2	487.601,245 338.854,731	33.314
2	487.601,245 338.854,731	3	487.601,983 338.845,167	9.592
3	487.601,983 338.845,167	4	487.602,82 338.834,335	10.864
4	487.602,82 338.834,335	5	487.636,867 338.832,911	34.077

Punct început	X / Y	Punct sfârşit	X / Y	Lungime segment (** (m)
5	487.636,867 338.832,911	1	487.634,53 338.853,338	20.56

** Lungimile segmentelor sunt determinate în planul de proiecţie Stereo 70 şi sunt rotunjite la 1 milimetru.
*** Distanţa dintre puncte este formată din segmente cumulate ce sunt mai mici decât valoarea 1 milimetru.

DATE DESPRE IMOBILUL NR. 2812

Oficiul de Cadastru şi Publicitate Imobiliară ARGES
Biroul de Cadastru şi Publicitate Imobiliară Costesti

A. Partea I. Descrierea imobilului

TEREN Extravilan

Adresa: Jud. Arges

Nr. Crt	Nr cadastral Nr. topografic	Suprafaţa* (mp)	Observaţii / Referinţe
A1		Din acte: 15.000 Masurata: 13.248	Sector cadastral:50 Teren neimprejmuit;

B. Partea II. Proprietari şi acte

Inscrieri privitoare la dreptul de proprietate şi alte drepturi reale		Referinţe
/		
Act Notarial nr. 29, din 14/03/2022 emis de BIN BOGOS NICOLETA ROMANIȚA;		
B1	Intabulare, drept de PROPRIETATEbun propriu , dobandit prin Succesiune, cota actuala 1/2, cota initiala 1/2	A1
	1) **FLOREA VALENTIN-MIREL**	
B2	Intabulare, drept de PROPRIETATEbun propriu , dobandit prin Succesiune, cota actuala 1/2, cota initiala 1/2	A1
	1) **FLOREA CRISTIAN-ȘTEFĂNIȚĂ**	

C. Partea III. SARCINI .

Inscrieri privind dezmembramintele dreptului de proprietate, drepturi reale de garanţie şi sarcini	Referinţe
NU SUNT	

Anexa Nr. 1 La Partea I

Teren

Nr cadastral	Suprafaţa (mp)*	Observaţii / Referinţe
	Din acte: 15.000 Masurata: 13.248	

* Suprafaţa este determinată in planul de proiecţie Stereo 70.

DETALII LINIARE IMOBIL

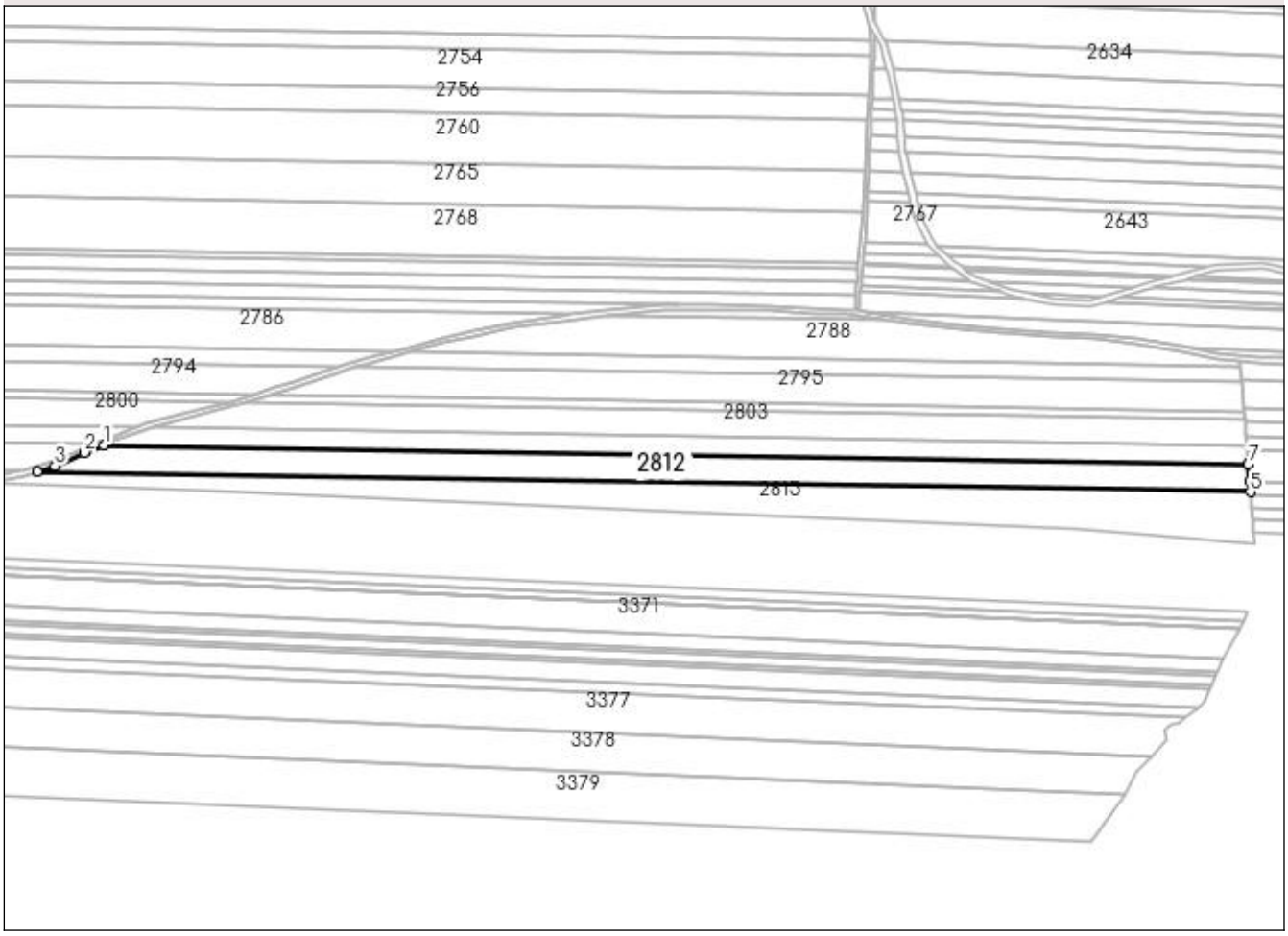

Date referitoare la teren

Crt	Categorie folosinţă	Intra vilan	Suprafaţa (mp)	Tarla	Parcelă	Nr. topo	Observaţii / Referinţe
1	arabil	NU	13.248	33	449	-	diferenta de suprafata se regaseste la ID 2810; in act se regaseste tarla 30, parcela 430

Lungime Segmente
1) Valorile lungimilor segmentelor sunt obţinute din proiecţie în plan.

Punct început	X / Y	Punct sfârşit	X / Y	Lungime segment (** (m)
1	486.870,239 338.857,59	2	486.857,908 338.852,658	13.281
2	486.857,908 338.852,658	3	486.839,084 338.844,273	20.607

Punct început	X / Y	Punct sfârşit	X / Y	Lungime segment (** (m)
3	486.839,084 338.844,273	4	486.827,941 338.840,71	11.699
4	486.827,941 338.840,71	5	487.603,344 338.827,545	775.515
5	487.603,344 338.827,545	6	487.602,82 338.834,335	6.81
6	487.602,82 338.834,335	7	487.601,983 338.845,167	10.864
7	487.601,983 338.845,167	1	486.870,239 338.857,59	731.849

** Lungimile segmentelor sunt determinate în planul de proiecţie Stereo 70 şi sunt rotunjite la 1 milimetru.
*** Distanţa dintre puncte este formată din segmente cumulate ce sunt mai mici decât valoarea 1 milimetru.

DATE DESPRE IMOBILUL NR. 2813

Oficiul de Cadastru şi Publicitate Imobiliară ARGES
Biroul de Cadastru şi Publicitate Imobiliară Costesti

A. Partea I. Descrierea imobilului

TEREN Extravilan

Adresa: Jud. Arges

Nr. Crt	Nr cadastral Nr. topografic	Suprafaţa* (mp)	Observaţii / Referinţe
A1		Din acte: 15.000 Masurata: 608	Sector cadastral:50 Teren neimprejmuit;

B. Partea II. Proprietari şi acte

Inscrieri privitoare la dreptul de proprietate şi alte drepturi reale		Referinţe
/		
Act Notarial nr. 29, din 14/03/2022 emis de BIN BOGOS NICOLETA ROMANIȚA;		
B1	Intabulare, drept de PROPRIETATEbun propriu , dobandit prin Succesiune, cota actuala 1/2, cota initiala 1/2	A1
	1) **FLOREA VALENTIN-MIREL**	
B2	Intabulare, drept de PROPRIETATEbun propriu , dobandit prin Succesiune, cota actuala 1/2, cota initiala 1/2	A1
	1) **FLOREA CRISTIAN-ȘTEFĂNIȚĂ**	

C. Partea III. SARCINI .

Inscrieri privind dezmembramintele dreptului de proprietate, drepturi reale de garanţie şi sarcini	Referinţe
NU SUNT	

Anexa Nr. 1 La Partea I

Teren

Nr cadastral	Suprafaţa (mp)*	Observaţii / Referinţe
	Din acte: 15.000 Masurata: 608	

* Suprafaţa este determinată in planul de proiecţie Stereo 70.

DETALII LINIARE IMOBIL

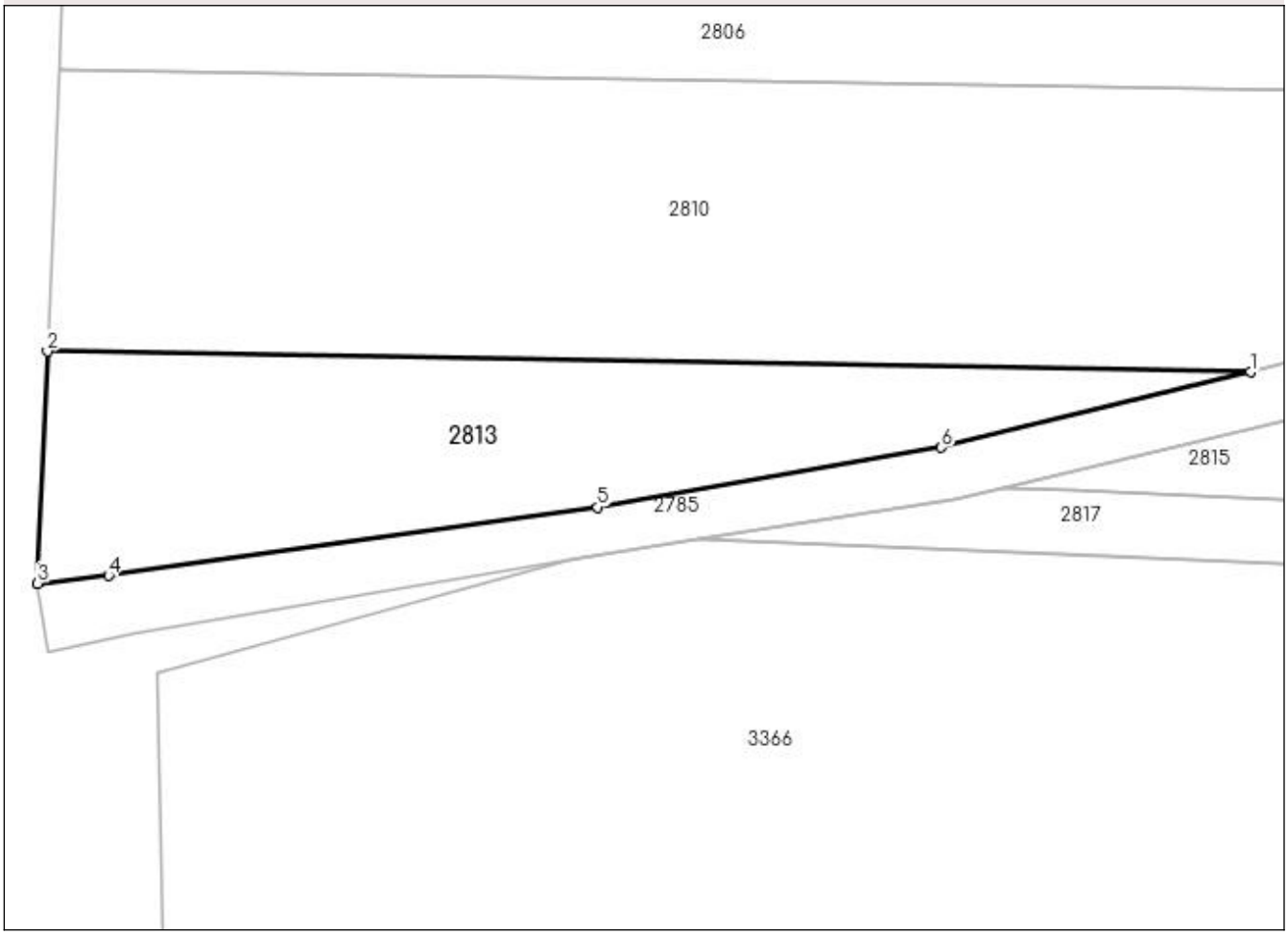

Date referitoare la teren

Crt	Categorie folosinţă	Intra vilan	Suprafaţa (mp)	Tarla	Parcelă	Nr. topo	Observaţii / Referinţe
1	arabil	NU	608	33	447	-	diferenta de suprafata se regaseste la ID 2815; in act se regaseste parcela 449

Lungime Segmente
1) Valorile lungimilor segmentelor sunt obţinute din proiecţie în plan.

Punct început	X / Y	Punct sfârşit	X / Y	Lungime segment (** (m)
1	486.816,842 338.840,898	2	486.741,924 338.842,17	74.929
2	486.741,924 338.842,17	3	486.741,313 338.827,744	14.439
3	486.741,313 338.827,744	4	486.745,727 338.828,226	4.44
4	486.745,727 338.828,226	5	486.776,19 338.832,48	30.759

Punct început	X / Y	Punct sfârşit	X / Y	Lungime segment (** (m)
5	486.776,19 338.832,48	6	486.797,589 338.836,195	21.719
6	486.797,589 338.836,195	1	486.816,842 338.840,898	19.819

** Lungimile segmentelor sunt determinate în planul de proiecţie Stereo 70 şi sunt rotunjite la 1 milimetru.
*** Distanţa dintre puncte este formată din segmente cumulate ce sunt mai mici decât valoarea 1 milimetru.

DATE DESPRE IMOBILUL NR. 2814

Oficiul de Cadastru şi Publicitate Imobiliară ARGES
Biroul de Cadastru şi Publicitate Imobiliară Costesti

A. Partea I. Descrierea imobilului

TEREN Extravilan

Adresa: Jud. Arges

Nr. Crt	Nr cadastral Nr. topografic	Suprafaţa* (mp)	Observaţii / Referinţe
A1		Din acte: 5.000 Masurata: 297	Sector cadastral:50 Teren neimprejmuit;

B. Partea II. Proprietari şi acte

Inscrieri privitoare la dreptul de proprietate şi alte drepturi reale		Referinţe
/		
Act Administrativ nr. 61501, din 10/01/1995 emis de CJPSDPAT ARGES (certificat de deces nr.68 din data de 22.10.2007 emis de primăria comunei Stolnici);		
B1	Intabulare, drept de PROPRIETATE, dobandit prin Reconstituire, cota actuala 1/1, cota initiala 1/1	A1
	1) **RĂDUCU ION** DEFUNCT:Da	

C. Partea III. SARCINI .

Inscrieri privind dezmembramintele dreptului de proprietate, drepturi reale de garanţie şi sarcini	Referinţe
NU SUNT	

Anexa Nr. 1 La Partea I

Teren

Nr cadastral	Suprafaţa (mp)*	Observaţii / Referinţe
	Din acte: 5.000 Masurata: 297	

* Suprafaţa este determinată in planul de proiecţie Stereo 70.

DETALII LINIARE IMOBIL

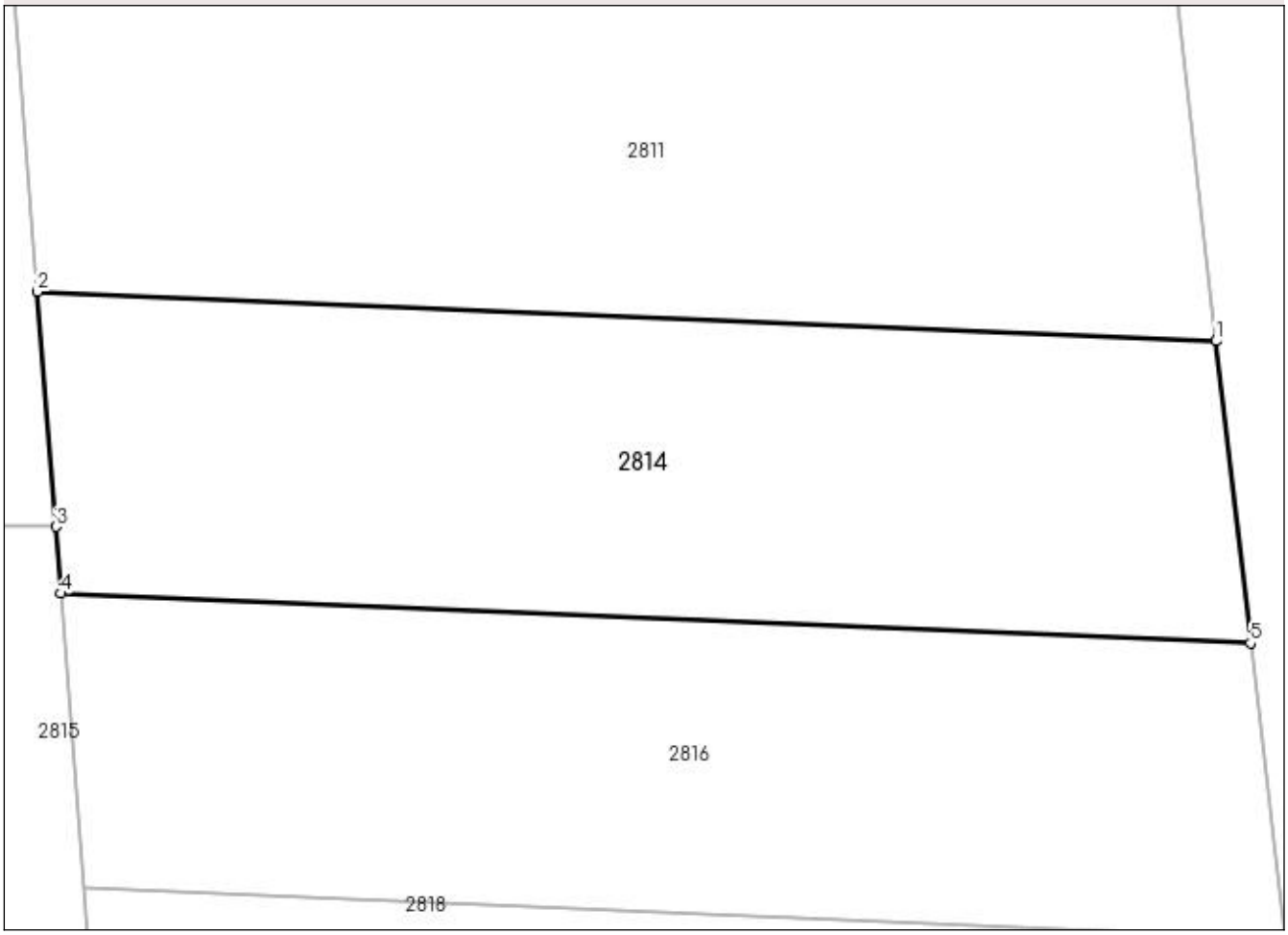

Date referitoare la teren

Crt	Categorie folosinţă	Intra vilan	Suprafaţa (mp)	Tarla	Parcelă	Nr. topo	Observaţii / Referinţe
1	arabil	NU	297	33	449	-	diferenta de suprafata se regaseste la ID 2664; in act se regaseste parcela 447

Lungime Segmente
1) Valorile lungimilor segmentelor sunt obţinute din proiecţie în plan.

Punct început	X / Y	Punct sfârşit	X / Y	Lungime segment (** (m)
1	487.636,867 338.832,911	2	487.602,82 338.834,335	34.077
2	487.602,82 338.834,335	3	487.603,344 338.827,545	6.81
3	487.603,344 338.827,545	4	487.603,493 338.825,617	1.934
4	487.603,493 338.825,617	5	487.637,866 338.824,179	34.403

Punct început	X / Y	Punct sfârşit	X / Y	Lungime segment (** (m)
5	487.637,866 338.824,179	1	487.636,867 338.832,911	8.789

** Lungimile segmentelor sunt determinate în planul de proiecţie Stereo 70 şi sunt rotunjite la 1 milimetru.
*** Distanţa dintre puncte este formată din segmente cumulate ce sunt mai mici decât valoarea 1 milimetru.

DATE DESPRE IMOBILUL NR. 2815

Oficiul de Cadastru şi Publicitate Imobiliară ARGES
Biroul de Cadastru şi Publicitate Imobiliară Costesti

A. Partea I. Descrierea imobilului

TEREN Extravilan

Adresa: Jud. Arges

Nr. Crt	Nr cadastral Nr. topografic	Suprafaţa* (mp)	Observaţii / Referinţe
A1		Din acte: 15.000 Masurata: 14.392	Sector cadastral:50 Teren neimprejmuit;

B. Partea II. Proprietari şi acte

Inscrieri privitoare la dreptul de proprietate şi alte drepturi reale		Referinţe
/		
Act Notarial nr. 29, din 14/03/2022 emis de BIN BOGOS NICOLETA ROMANIȚA;		
B1	Intabulare, drept de PROPRIETATEbun propriu , dobandit prin Succesiune, cota actuala 1/2, cota initiala 1/2	A1
	1) **FLOREA VALENTIN-MIREL**	
B2	Intabulare, drept de PROPRIETATEbun propriu , dobandit prin Succesiune, cota actuala 1/2, cota initiala 1/2	A1
	1) **FLOREA CRISTIAN-ȘTEFĂNIȚĂ**	

C. Partea III. SARCINI .

Inscrieri privind dezmembramintele dreptului de proprietate, drepturi reale de garanţie şi sarcini	Referinţe
NU SUNT	

Anexa Nr. 1 La Partea I

Teren

Nr cadastral	Suprafaţa (mp)*	Observaţii / Referinţe
	Din acte: 15.000 Masurata: 14.392	

* Suprafaţa este determinată in planul de proiecţie Stereo 70.

DETALII LINIARE IMOBIL

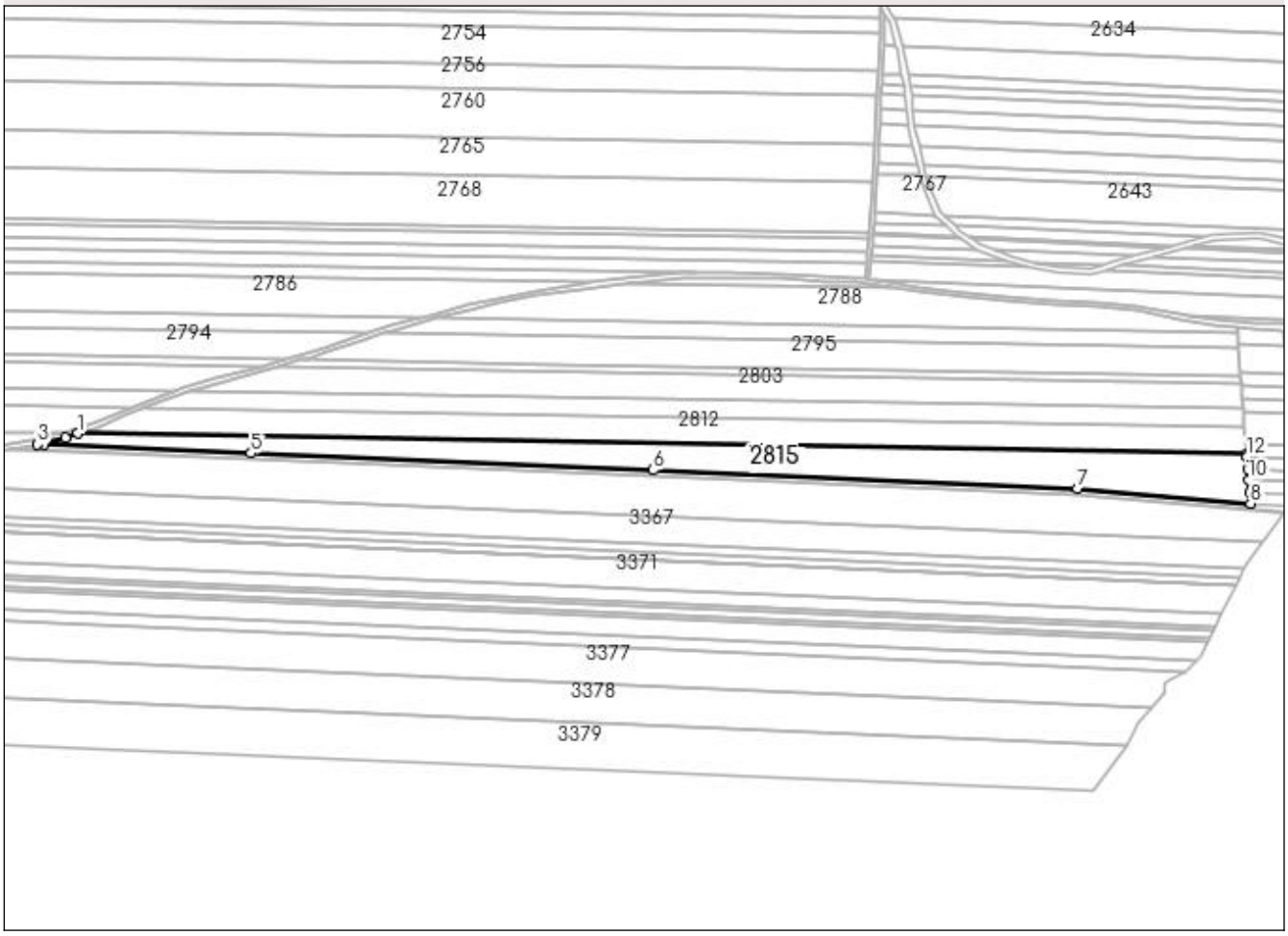

Date referitoare la teren

Crt	Categorie folosinţă	Intra vilan	Suprafaţa (mp)	Tarla	Parcelă	Nr. topo	Observaţii / Referinţe
1	arabil	NU	14.392	33	449	-	diferenta de suprafata se regaseste la ID 2813

Lungime Segmente
1) Valorile lungimilor segmentelor sunt obţinute din proiecţie în plan.

Punct început	X / Y	Punct sfârşit	X / Y	Lungime segment (** (m)
1	486.827,941 338.840,71	2	486.820,092 338.838,167	8.251
2	486.820,092 338.838,167	3	486.801,361 338.833,687	19.259
3	486.801,361 338.833,687	4	486.805,739 338.833,501	4.382
4	486.805,739 338.833,501	5	486.942,91 338.827,682	137.294

Punct început	X / Y	Punct sfârşit	X / Y	Lungime segment (** (m)
5	486.942,91 338.827,682	6	487.209,839 338.816,359	267.169
6	487.209,839 338.816,359	7	487.491,129 338.804,428	281.543
7	487.491,129 338.804,428	8	487.605,899 338.794,461	115.202
8	487.605,899 338.794,461	9	487.605,36 338.801,44	7.0
9	487.605,36 338.801,44	10	487.604,696 338.810,035	8.621
10	487.604,696 338.810,035	11	487.604,149 338.817,116	7.102
11	487.604,149 338.817,116	12	487.603,493 338.825,617	8.526
12	487.603,493 338.825,617	13	487.603,344 338.827,545	1.934
13	487.603,344 338.827,545	1	486.827,941 338.840,71	775.515

** Lungimile segmentelor sunt determinate în planul de proiecţie Stereo 70 şi sunt rotunjite la 1 milimetru.
*** Distanţa dintre puncte este formată din segmente cumulate ce sunt mai mici decât valoarea 1 milimetru.

DATE DESPRE IMOBILUL NR. 2816

Oficiul de Cadastru şi Publicitate Imobiliară ARGES
Biroul de Cadastru şi Publicitate Imobiliară Costesti

A. Partea I. Descrierea imobilului

TEREN Extravilan

Adresa: Jud. Arges, Satul Vlăşcuţa, Punctul "Polifronie"

Nr. Crt	Nr cadastral Nr. topografic	Suprafaţa* (mp)	Observaţii / Referinţe
A1		Din acte: 4.900 Masurata: 293	Sector cadastral:50 Teren neimprejmuit;

B. Partea II. Proprietari şi acte

Inscrieri privitoare la dreptul de proprietate şi alte drepturi reale		Referinţe
7074 / 16/03/2021		
Hotarare Judecatoreasca nr. 838, din 15/10/2007 emis de Judecatoria Costesti (ct Administrativ nr. 1033, din 24/02/2021 emis de Primaria Comunei Stolnici; Act Administrativ nr. 1034, din 24/02/2021 emis de Primaria Comunei Stolnici; Act Administrativ nr. 113271, din 19/12/2001 emis de Comisia Judeteana pentru Stabilirea Dreptului de Proprietate Asupra Terenurilor Arges;);		
B1	Intabulare, drept de PROPRIETATE, bun propriu, dobandit prin Iesire Din Indiviziune, cota actuala 1/1, cota initiala 1/1	A1
	1) **BAROS ILIE**	
	OBSERVATII: înscriere provenita din CF82275	

C. Partea III. SARCINI .

Inscrieri privind dezmembramintele dreptului de proprietate, drepturi reale de garanţie şi sarcini	Referinţe
NU SUNT	

Anexa Nr. 1 La Partea I

Teren

Nr cadastral	Suprafaţa (mp)*	Observaţii / Referinţe
	Din acte: 4.900 Masurata: 293	

* Suprafaţa este determinată in planul de proiecţie Stereo 70.

DETALII LINIARE IMOBIL

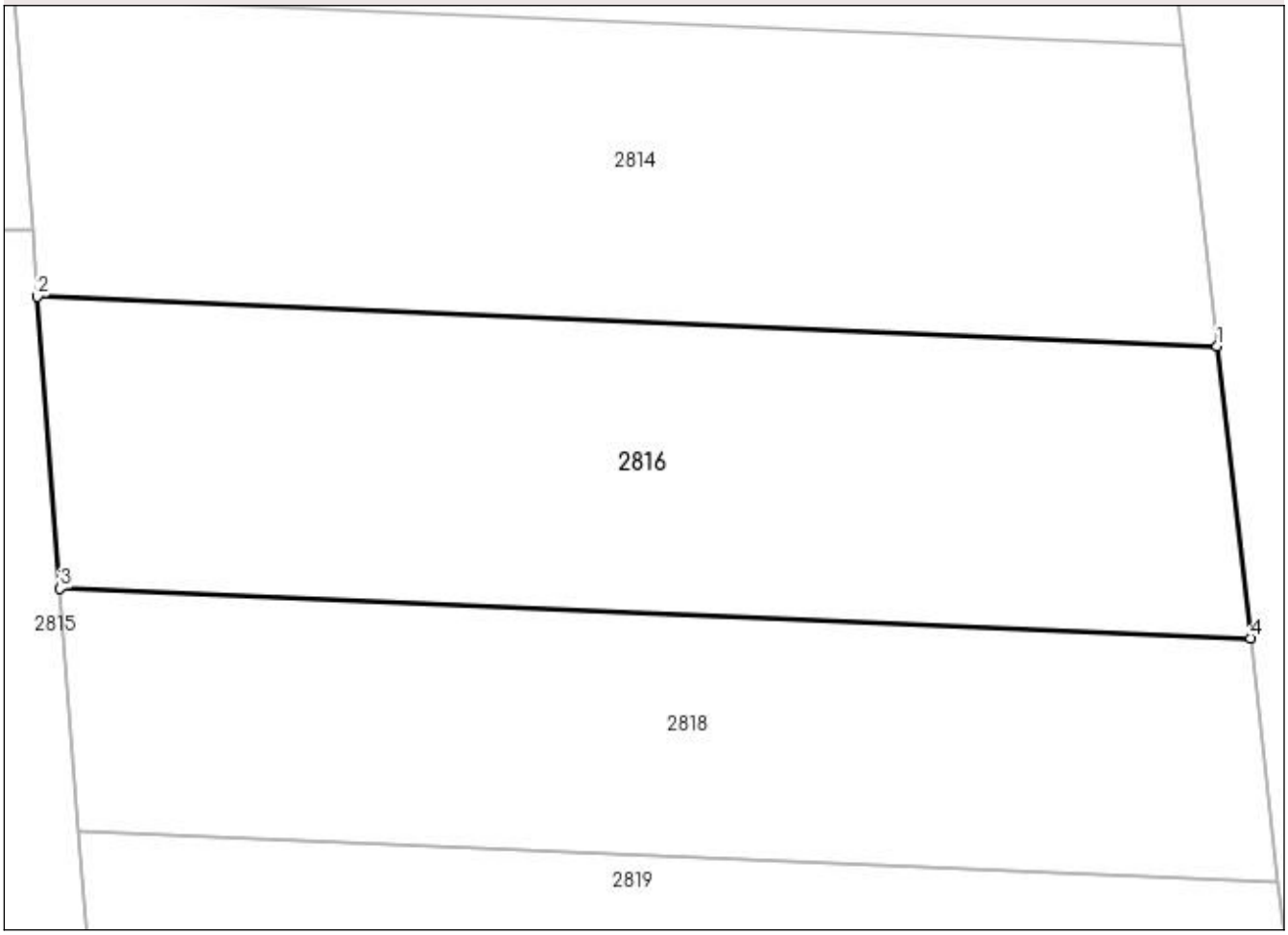

Date referitoare la teren

Crt	Categorie folosinţă	Intra vilan	Suprafaţa (mp)	Tarla	Parcelă	Nr. topo	Observaţii / Referinţe
1	arabil	NU	293	33	449	-	diferenta de suprafata se regaseste la ID 2665 - CF82275; in act se regaseste parcela 447

Lungime Segmente
1) Valorile lungimilor segmentelor sunt obţinute din proiecţie în plan.

Punct început	X / Y	Punct sfârşit	X / Y	Lungime segment (** (m)
1	487.637,866 338.824,179	2	487.603,493 338.825,617	34.403
2	487.603,493 338.825,617	3	487.604,149 338.817,116	8.526
3	487.604,149 338.817,116	4	487.638,84 338.815,665	34.721
4	487.638,84 338.815,665	1	487.637,866 338.824,179	8.57

** Lungimile segmentelor sunt determinate în planul de proiecţie Stereo 70 şi sunt rotunjite la 1 milimetru.
*** Distanţa dintre puncte este formată din segmente cumulate ce sunt mai mici decât valoarea 1 milimetru.

DATE DESPRE IMOBILUL NR. 2817

Oficiul de Cadastru şi Publicitate Imobiliară ARGES
Biroul de Cadastru şi Publicitate Imobiliară Costesti

A. Partea I. Descrierea imobilului

TEREN Extravilan

Adresa: Jud. Arges

Nr. Crt	Nr cadastral Nr. topografic	Suprafaţa* (mp)	Observaţii / Referinţe
A1		3.363	Sector cadastral:50 Teren neimprejmuit;

B. Partea II. Proprietari şi acte

Inscrieri privitoare la dreptul de proprietate şi alte drepturi reale		Referinţe
/		
Act Administrativ nr. 52, din 26/07/2023 emis de CONSILIUL LOCAL STOLNICI;		
B1	Intabulare, drept de PROPRIETATE, dobandit prin Lege, cota actuala 1/1, cota initiala 1/1	A1
	1) **COMUNA STOLNICI**, CIF:4469493, Domeniul public	

C. Partea III. SARCINI .

Inscrieri privind dezmembramintele dreptului de proprietate, drepturi reale de garanţie şi sarcini	Referinţe
NU SUNT	

Anexa Nr. 1 La Partea I

Teren

Nr cadastral	Suprafaţa (mp)*	Observaţii / Referinţe
	3.363	

* Suprafaţa este determinată in planul de proiecţie Stereo 70.

DETALII LINIARE IMOBIL

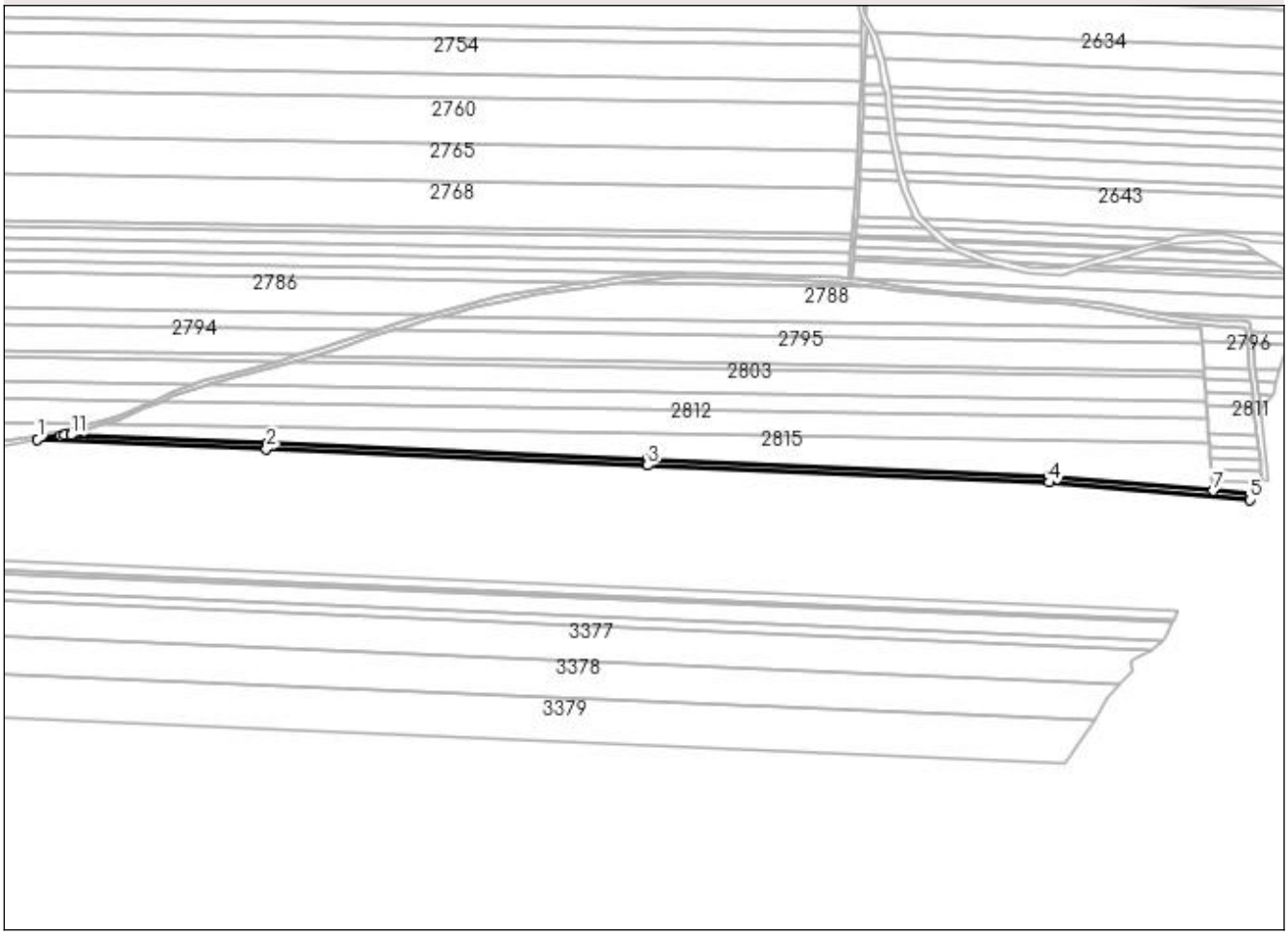

Date referitoare la teren

Crt	Categorie folosinţă	Intra vilan	Suprafaţa (mp)	Tarla	Parcelă	Nr. topo	Observaţii / Referinţe
1	drum	NU	3.363	33	449	-	drum creat din parcela 449

Lungime Segmente
1) Valorile lungimilor segmentelor sunt obţinute din proiecţie în plan.

Punct început	X / Y	Punct sfârşit	X / Y	Lungime segment (** (m)
1	486.782,367 338.830,489	2	486.942,74 338.823,686	160.517
2	486.942,74 338.823,686	3	487.209,669 338.812,363	267.169
3	487.209,669 338.812,363	4	487.490,87 338.800,435	281.454
4	487.490,87 338.800,435	5	487.631,919 338.788,187	141.58
5	487.631,919 338.788,187	6	487.632,059 338.792,189	4.004

Punct început	X / Y	Punct sfârşit	X / Y	Lungime segment (** (m)
6	487.632,059 338.792,189	7	487.605,899 338.794,461	26.258
7	487.605,899 338.794,461	8	487.491,129 338.804,428	115.202
8	487.491,129 338.804,428	9	487.209,839 338.816,359	281.543
9	487.209,839 338.816,359	10	486.942,91 338.827,682	267.169
10	486.942,91 338.827,682	11	486.805,739 338.833,501	137.294
11	486.805,739 338.833,501	12	486.801,361 338.833,687	4.382
12	486.801,361 338.833,687	13	486.798,371 338.832,967	3.075
13	486.798,371 338.832,967	1	486.782,367 338.830,489	16.195

** Lungimile segmentelor sunt determinate în planul de proiecţie Stereo 70 şi sunt rotunjite la 1 milimetru.
*** Distanţa dintre puncte este formată din segmente cumulate ce sunt mai mici decât valoarea 1 milimetru.

DATE DESPRE IMOBILUL NR. 2818

Oficiul de Cadastru şi Publicitate Imobiliară ARGES
Biroul de Cadastru şi Publicitate Imobiliară Costesti

A. Partea I. Descrierea imobilului

TEREN Extravilan

Adresa: Jud. Arges

Nr. Crt	Nr cadastral Nr. topografic	Suprafaţa* (mp)	Observaţii / Referinţe
A1		Din acte: 4.100 Masurata: 246	Sector cadastral:50 Teren neimprejmuit;

B. Partea II. Proprietari şi acte

Inscrieri privitoare la dreptul de proprietate şi alte drepturi reale		Referinţe
/		
Act Administrativ nr. 116, din 20/05/2009 emis de CJPSDPAT ARGES;		
B1	Intabulare, drept de PROPRIETATEbun propriu , dobandit prin Succesiune, cota actuala 1/1, cota initiala 1/1	A1
	1) **MACRI SEVASTIAN**	

C. Partea III. SARCINI .

Inscrieri privind dezmembramintele dreptului de proprietate, drepturi reale de garanţie şi sarcini	Referinţe
NU SUNT	

Anexa Nr. 1 La Partea I

Teren

Nr cadastral	Suprafaţa (mp)*	Observaţii / Referinţe
	Din acte: 4.100 Masurata: 246	

* Suprafaţa este determinată in planul de proiecţie Stereo 70.

DETALII LINIARE IMOBIL

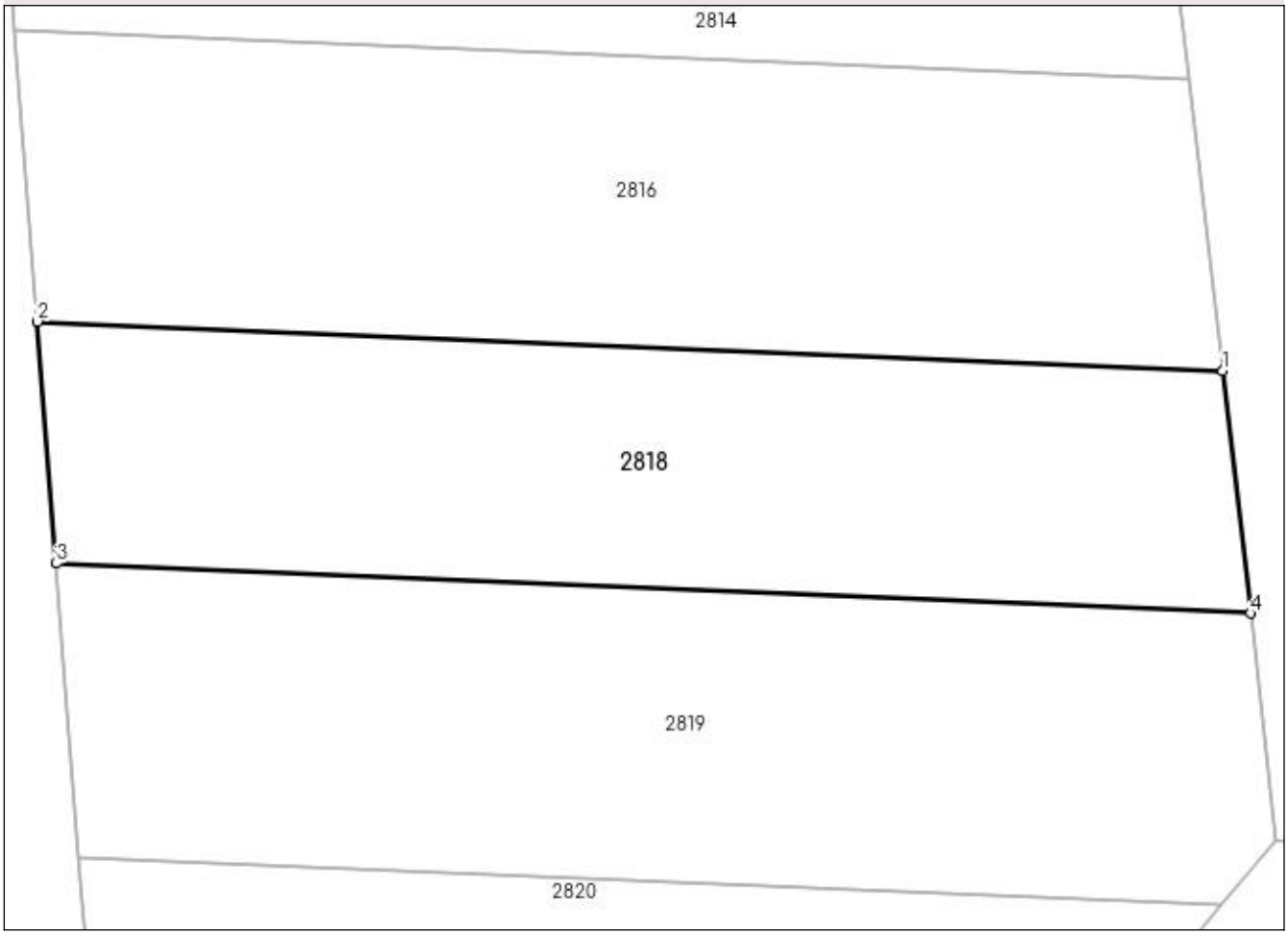

Date referitoare la teren

Crt	Categorie folosinţă	Intra vilan	Suprafaţa (mp)	Tarla	Parcelă	Nr. topo	Observaţii / Referinţe
1	arabil	NU	246	33	449	-	diferenta de suprafata se regaseste la ID 2666; in act se regaseste parcela 447

Lungime Segmente
1) Valorile lungimilor segmentelor sunt obţinute din proiecţie în plan.

Punct început	X / Y	Punct sfârşit	X / Y	Lungime segment (** (m)
1	487.638,84 338.815,665	2	487.604,149 338.817,116	34.721
2	487.604,149 338.817,116	3	487.604,696 338.810,035	7.102
3	487.604,696 338.810,035	4	487.639,652 338.808,573	34.987
4	487.639,652 338.808,573	1	487.638,84 338.815,665	7.138

** Lungimile segmentelor sunt determinate în planul de proiecţie Stereo 70 şi sunt rotunjite la 1 milimetru.
*** Distanţa dintre puncte este formată din segmente cumulate ce sunt mai mici decât valoarea 1 milimetru.

DATE DESPRE IMOBILUL NR. 2819

Oficiul de Cadastru şi Publicitate Imobiliară ARGES
Biroul de Cadastru şi Publicitate Imobiliară Costesti

A. Partea I. Descrierea imobilului

TEREN Extravilan

Adresa: Jud. Arges

Nr. Crt	Nr cadastral Nr. topografic	Suprafaţa* (mp)	Observaţii / Referinţe
A1		Din acte: 5.000 Masurata: 299	Sector cadastral:50 Teren neimprejmuit;

B. Partea II. Proprietari şi acte

Inscrieri privitoare la dreptul de proprietate şi alte drepturi reale		Referinţe
/		
Act Administrativ nr. 37828, din 03/03/1994 emis de CJPSDPAT ARGES (certificat de deces nr.65din data de 18.12.2008 emis de primăria comunei Stolnici);		
B1	Intabulare, drept de PROPRIETATE, dobandit prin Reconstituire, cota actuala 1/1, cota initiala 1/1	A1
	1) **OPREA SEVASTITA**, , lipsă CNP DEFUNCT:Da 2) **FLOREA ELENA**, lipsă CNP 3) **STANCU ION**, , lipsă CNP	

C. Partea III. SARCINI .

Inscrieri privind dezmembramintele dreptului de proprietate, drepturi reale de garanţie şi sarcini	Referinţe
NU SUNT	

Anexa Nr. 1 La Partea I

Teren

Nr cadastral	Suprafaţa (mp)*	Observaţii / Referinţe
	Din acte: 5.000 Masurata: 299	

* Suprafaţa este determinată in planul de proiecţie Stereo 70.

DETALII LINIARE IMOBIL

Date referitoare la teren

Crt	Categorie folosinţă	Intra vilan	Suprafaţa (mp)	Tarla	Parcelă	Nr. topo	Observaţii / Referinţe
1	arabil	NU	299	33	449	-	diferenta de suprafata se regaseste la ID 2667; in act se regaseste parcela 447

Lungime Segmente
1) Valorile lungimilor segmentelor sunt obţinute din proiecţie în plan.

Punct început	X / Y	Punct sfârşit	X / Y	Lungime segment (** (m)
1	487.639,652 338.808,573	2	487.604,696 338.810,035	34.987
2	487.604,696 338.810,035	3	487.605,36 338.801,44	8.621
3	487.605,36 338.801,44	4	487.638,804 338.800,041	33.473
4	487.638,804 338.800,041	5	487.640,412 338.801,931	2.481

Punct început	X / Y	Punct sfârşit	X / Y	Lungime segment (** (m)
5	487.640,412 338.801,931	1	487.639,652 338.808,573	6.685

** Lungimile segmentelor sunt determinate în planul de proiecţie Stereo 70 şi sunt rotunjite la 1 milimetru.
*** Distanţa dintre puncte este formată din segmente cumulate ce sunt mai mici decât valoarea 1 milimetru.

DATE DESPRE IMOBILUL NR. 2820

Oficiul de Cadastru şi Publicitate Imobiliară ARGES
Biroul de Cadastru şi Publicitate Imobiliară Costesti

A. Partea I. Descrierea imobilului

TEREN Extravilan

Adresa: Jud. Arges

Nr. Crt	Nr cadastral Nr. topografic	Suprafaţa* (mp)	Observaţii / Referinţe
A1		Din acte: 5.000 Masurata: 227	Sector cadastral:50 Teren neimprejmuit;

B. Partea II. Proprietari şi acte

Inscrieri privitoare la dreptul de proprietate şi alte drepturi reale		Referinţe
/		
Act Administrativ nr. 43501, din 03/05/1994 emis de CJPSDPAT ARGES (certificat de deces nr.468 din data de 26.04.1999 emis de primaria municipiului Pitesti);		
B1	Intabulare, drept de PROPRIETATE, dobandit prin Reconstituire, cota actuala 1/1, cota initiala 1/1	A1
	1) **LIXANDRU N MARIN**, , lipsă CNP DEFUNCT:Da	

C. Partea III. SARCINI .

Inscrieri privind dezmembramintele dreptului de proprietate, drepturi reale de garanţie şi sarcini	Referinţe
NU SUNT	

Anexa Nr. 1 La Partea I

Teren

Nr cadastral	Suprafaţa (mp)*	Observaţii / Referinţe
	Din acte: 5.000 Masurata: 227	

* Suprafaţa este determinată in planul de proiecţie Stereo 70.

DETALII LINIARE IMOBIL

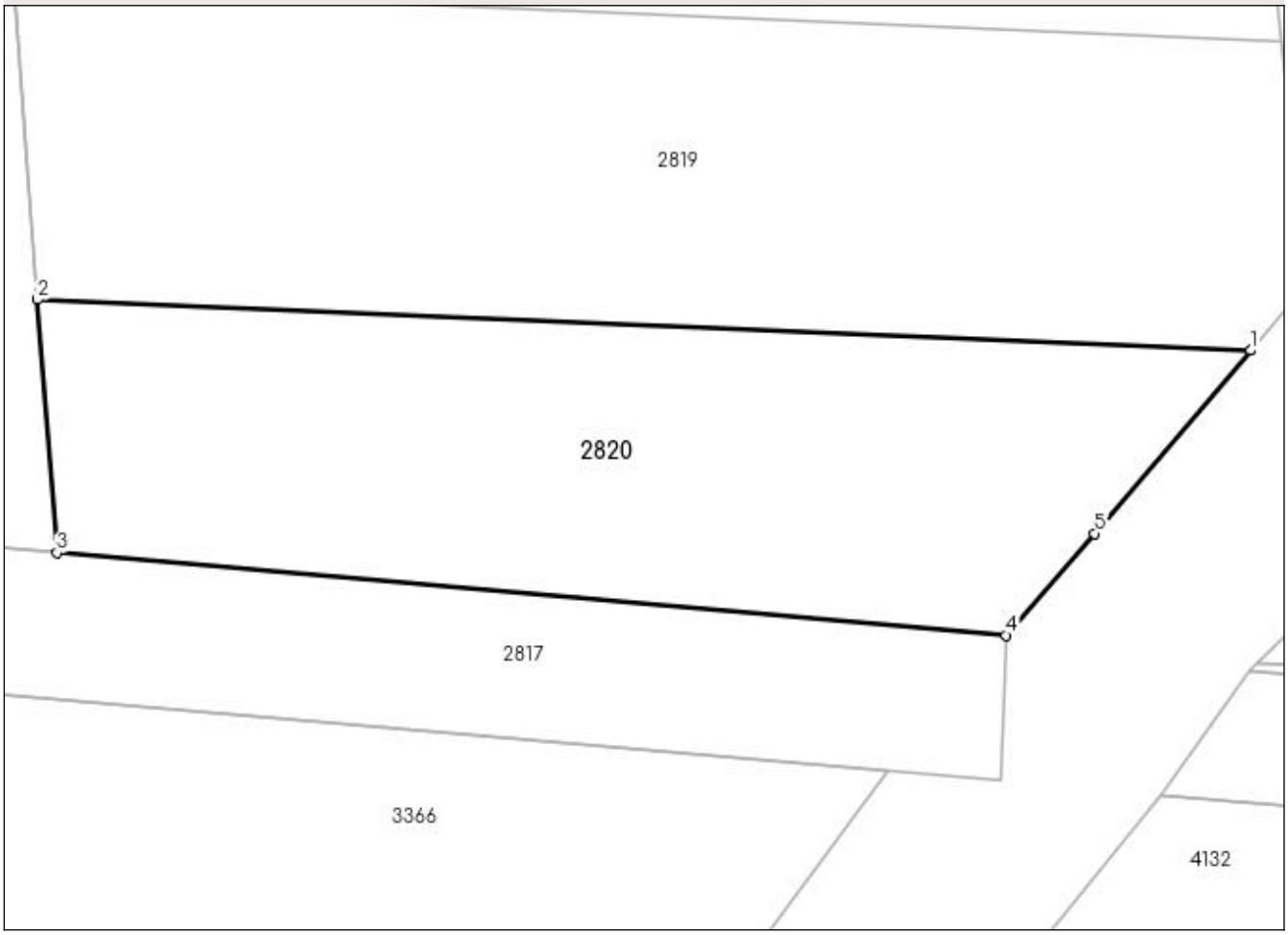

Date referitoare la teren

Crt	Categorie folosinţă	Intra vilan	Suprafaţa (mp)	Tarla	Parcelă	Nr. topo	Observaţii / Referinţe
1	arabil	NU	227	33	449	-	diferenta de suprafata se regaseste la ID 2668; in act se regaseste parcela 447

Lungime Segmente
1) Valorile lungimilor segmentelor sunt obţinute din proiecţie în plan.

Punct început	X / Y	Punct sfârşit	X / Y	Lungime segment (** (m)
1	487.638,804 338.800,041	2	487.605,36 338.801,44	33.473
2	487.605,36 338.801,44	3	487.605,899 338.794,461	7.0
3	487.605,899 338.794,461	4	487.632,059 338.792,189	26.258
4	487.632,059 338.792,189	5	487.634,51 338.794,995	3.726

Punct început	X / Y	Punct sfârşit	X / Y	Lungime segment (** (m)
5	487.634,51 338.794,995	1	487.638,804 338.800,041	6.626

** Lungimile segmentelor sunt determinate în planul de proiecţie Stereo 70 şi sunt rotunjite la 1 milimetru.
*** Distanţa dintre puncte este formată din segmente cumulate ce sunt mai mici decât valoarea 1 milimetru.

DATE DESPRE IMOBILUL NR. 2821

Oficiul de Cadastru şi Publicitate Imobiliară ARGES
Biroul de Cadastru şi Publicitate Imobiliară Costesti

A. Partea I. Descrierea imobilului

TEREN Extravilan

Adresa: Jud. Arges

Nr. Crt	Nr cadastral Nr. topografic	Suprafaţa* (mp)	Observaţii / Referinţe
A1		580	Sector cadastral:50 Teren neimprejmuit;

B. Partea II. Proprietari şi acte

Inscrieri privitoare la dreptul de proprietate şi alte drepturi reale		Referinţe
/		
Act Normativ nr. 7, din 13/03/1996 emis de PARLAMENT (art. 13 alin. 15);		
B1	Inscrierea provizorie, drept de PROPRIETATE, dobandit prin Lege, cota actuala 1/1, cota initiala 1/1	A1
	1) **COMUNA STOLNICI**, CIF:4469493	

C. Partea III. SARCINI .

Inscrieri privind dezmembramintele dreptului de proprietate, drepturi reale de garanţie şi sarcini	Referinţe
NU SUNT	

Anexa Nr. 1 La Partea I

Teren

Nr cadastral	Suprafaţa (mp)*	Observaţii / Referinţe
	580	

* Suprafaţa este determinată in planul de proiecţie Stereo 70.

DETALII LINIARE IMOBIL

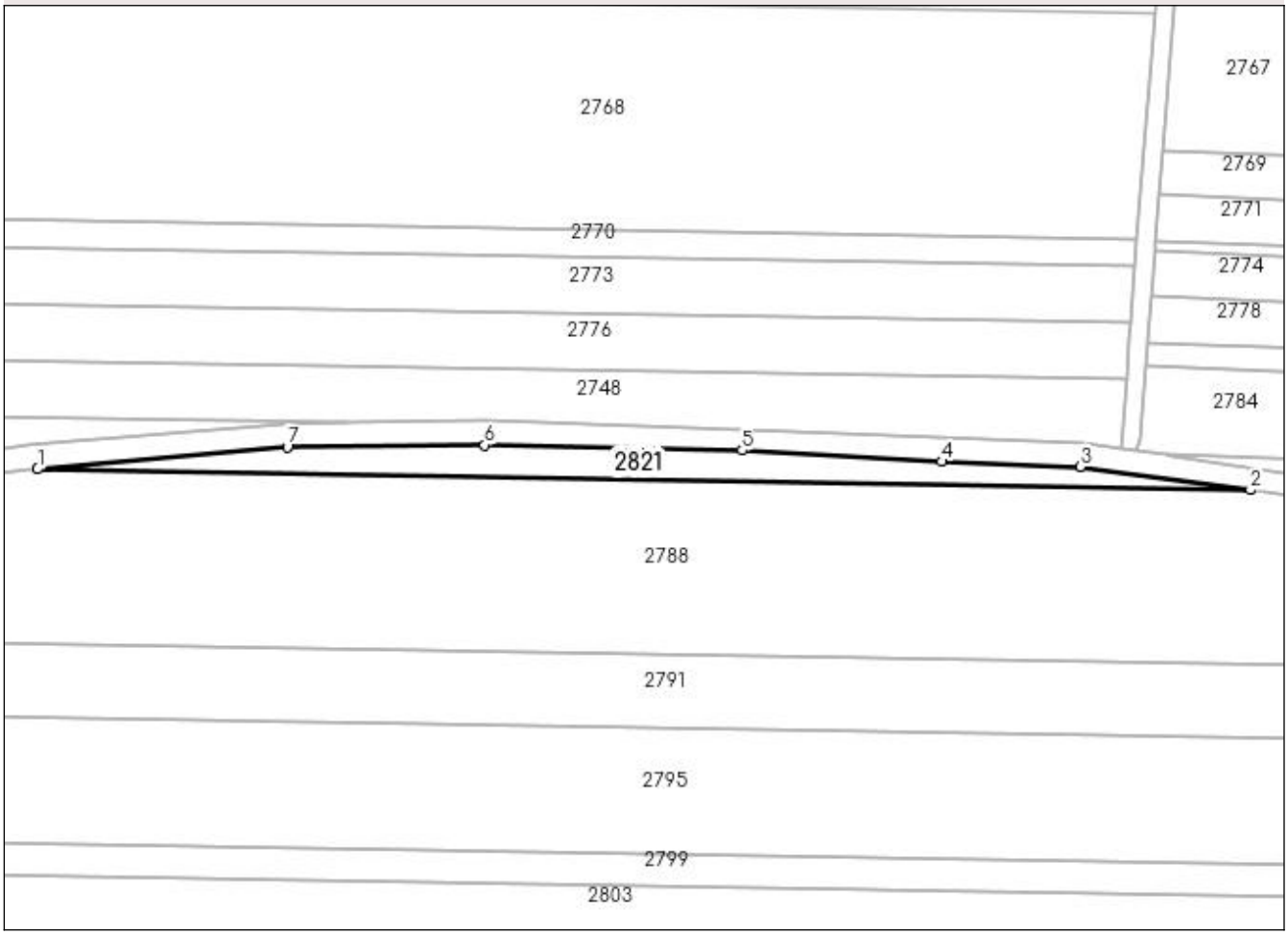

Date referitoare la teren

Crt	Categorie folosinţă	Intra vilan	Suprafaţa (mp)	Tarla	Parcelă	Nr. topo	Observaţii / Referinţe
1	arabil	NU	580	33	449	-	

Lungime Segmente
1) Valorile lungimilor segmentelor sunt obţinute din proiecţie în plan.

Punct început	X / Y	Punct sfârşit	X / Y	Lungime segment (** (m)
1	487.192,238 338.940,375	2	487.369,316 338.937,368	177.104
2	487.369,316 338.937,368	3	487.344,459 338.940,745	25.085
3	487.344,459 338.940,745	4	487.324,218 338.941,502	20.255
4	487.324,218 338.941,502	5	487.295,083 338.943,137	29.181
5	487.295,083 338.943,137	6	487.257,514 338.943,892	37.577

Punct început	X / Y	Punct sfârşit	X / Y	Lungime segment (** (m)
6	487.257,514 338.943,892	7	487.228,693 338.943,641	28.822
7	487.228,693 338.943,641	1	487.192,238 338.940,375	36.601

** Lungimile segmentelor sunt determinate în planul de proiecţie Stereo 70 şi sunt rotunjite la 1 milimetru.
*** Distanţa dintre puncte este formată din segmente cumulate ce sunt mai mici decât valoarea 1 milimetru.

DATE DESPRE IMOBILUL NR. 2822

Oficiul de Cadastru şi Publicitate Imobiliară ARGES
Biroul de Cadastru şi Publicitate Imobiliară Costesti

A. Partea I. Descrierea imobilului

TEREN Extravilan

Adresa: Jud. Arges

Nr. Crt	Nr cadastral Nr. topografic	Suprafaţa* (mp)	Observaţii / Referinţe
A1		11.800	Sector cadastral:44 Teren neimprejmuit;

B. Partea II. Proprietari şi acte

Inscrieri privitoare la dreptul de proprietate şi alte drepturi reale		Referinţe
/		
Act Notarial nr. 358, din 11/07/2003 emis de BNP DANCIU ILIE;		
B1	Intabulare, drept de PROPRIETATEbun propriu , dobandit prin Iesire Din Indiviziune, cota actuala 1/1, cota initiala 1/1	A1
	1) **MANEA OCTAVIAN**, lipsă CNP	

C. Partea III. SARCINI .

Inscrieri privind dezmembramintele dreptului de proprietate, drepturi reale de garanţie şi sarcini	Referinţe
NU SUNT	

Anexa Nr. 1 La Partea I

Teren

Nr cadastral	Suprafaţa (mp)*	Observaţii / Referinţe
	11.800	

* Suprafaţa este determinată in planul de proiecţie Stereo 70.

DETALII LINIARE IMOBIL

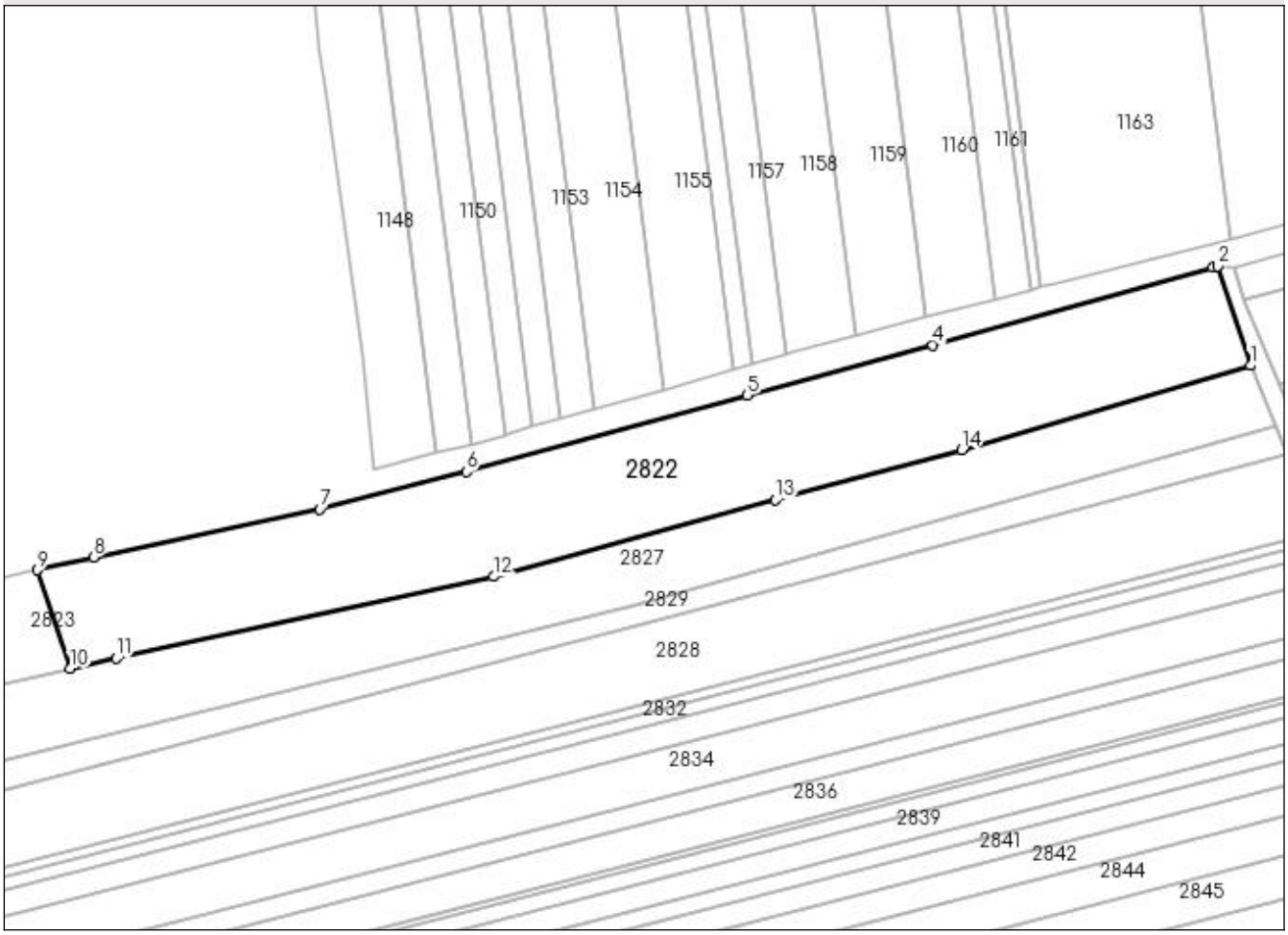

Date referitoare la teren

Crt	Categorie folosinţă	Intra vilan	Suprafaţa (mp)	Tarla	Parcelă	Nr. topo	Observaţii / Referinţe
1	arabil	NU	11.800	10	128	-	

Lungime Segmente
1) Valorile lungimilor segmentelor sunt obţinute din proiecţie în plan.

Punct început	X / Y	Punct sfârşit	X / Y	Lungime segment (** (m)
1	482.920,176 344.045,296	2	482.910,196 344.075,176	31.503
2	482.910,196 344.075,176	3	482.908,809 344.074,809	1.435
3	482.908,809 344.074,809	4	482.824,425 344.051,442	87.56
4	482.824,425 344.051,442	5	482.768,352 344.036,354	58.067
5	482.768,352 344.036,354	6	482.683,693 344.013,309	87.739

Punct început	X / Y	Punct sfârşit	X / Y	Lungime segment (** (m)
6	482.683,693 344.013,309	7	482.639,485 344.002,005	45.63
7	482.639,485 344.002,005	8	482.571,214 343.987,544	69.786
8	482.571,214 343.987,544	9	482.554,391 343.983,625	17.273
9	482.554,391 343.983,625	10	482.564,31 343.953,929	31.309
10	482.564,31 343.953,929	11	482.578,174 343.957,004	14.201
11	482.578,174 343.957,004	12	482.692,046 343.981,662	116.511
12	482.692,046 343.981,662	13	482.776,903 344.004,761	87.945
13	482.776,903 344.004,761	14	482.833,045 344.019,867	58.139
14	482.833,045 344.019,867	1	482.920,176 344.045,296	90.766

** Lungimile segmentelor sunt determinate în planul de proiecţie Stereo 70 şi sunt rotunjite la 1 milimetru.
*** Distanţa dintre puncte este formată din segmente cumulate ce sunt mai mici decât valoarea 1 milimetru.

DATE DESPRE IMOBILUL NR. 2823

Oficiul de Cadastru şi Publicitate Imobiliară ARGES
Biroul de Cadastru şi Publicitate Imobiliară Costesti

A. Partea I. Descrierea imobilului

TEREN Extravilan

Adresa: Jud. Arges

Nr. Crt	Nr cadastral Nr. topografic	Suprafaţa* (mp)	Observaţii / Referinţe
A1	82116	10.000	Sector cadastral:44 Teren neimprejmuit;

B. Partea II. Proprietari şi acte

Inscrieri privitoare la dreptul de proprietate şi alte drepturi reale		Referinţe
8576 / 09/03/2020		
Act Notarial nr. 8, din 05/02/2019 emis de N.P. DIDEA IONEL (act administrativ nr 1011 din 02.03.2020, emis de Primaria Stolnici;act administrativ nr 1110 din 02.03.2020, emis de Primaria Stolnici);		
B1	Intabulare, drept de PROPRIETATE, bun propriu, dobandit prin Succesiune, cota actuala 1/4, cota initiala 1/4	A1
	1) **MANEA ELENA**	
B2	Intabulare, drept de PROPRIETATE, bun propriu, dobandit prin Succesiune, cota actuala 3/4, cota initiala 3/4	A1
	1) **MANEA CĂTĂLIN-MARIAN**	

C. Partea III. SARCINI .

Inscrieri privind dezmembramintele dreptului de proprietate, drepturi reale de garanţie şi sarcini	Referinţe
NU SUNT	

Anexa Nr. 1 La Partea I

Teren

Nr cadastral	Suprafaţa (mp)*	Observaţii / Referinţe
82116	10.000	

* Suprafaţa este determinată in planul de proiecţie Stereo 70.

DETALII LINIARE IMOBIL

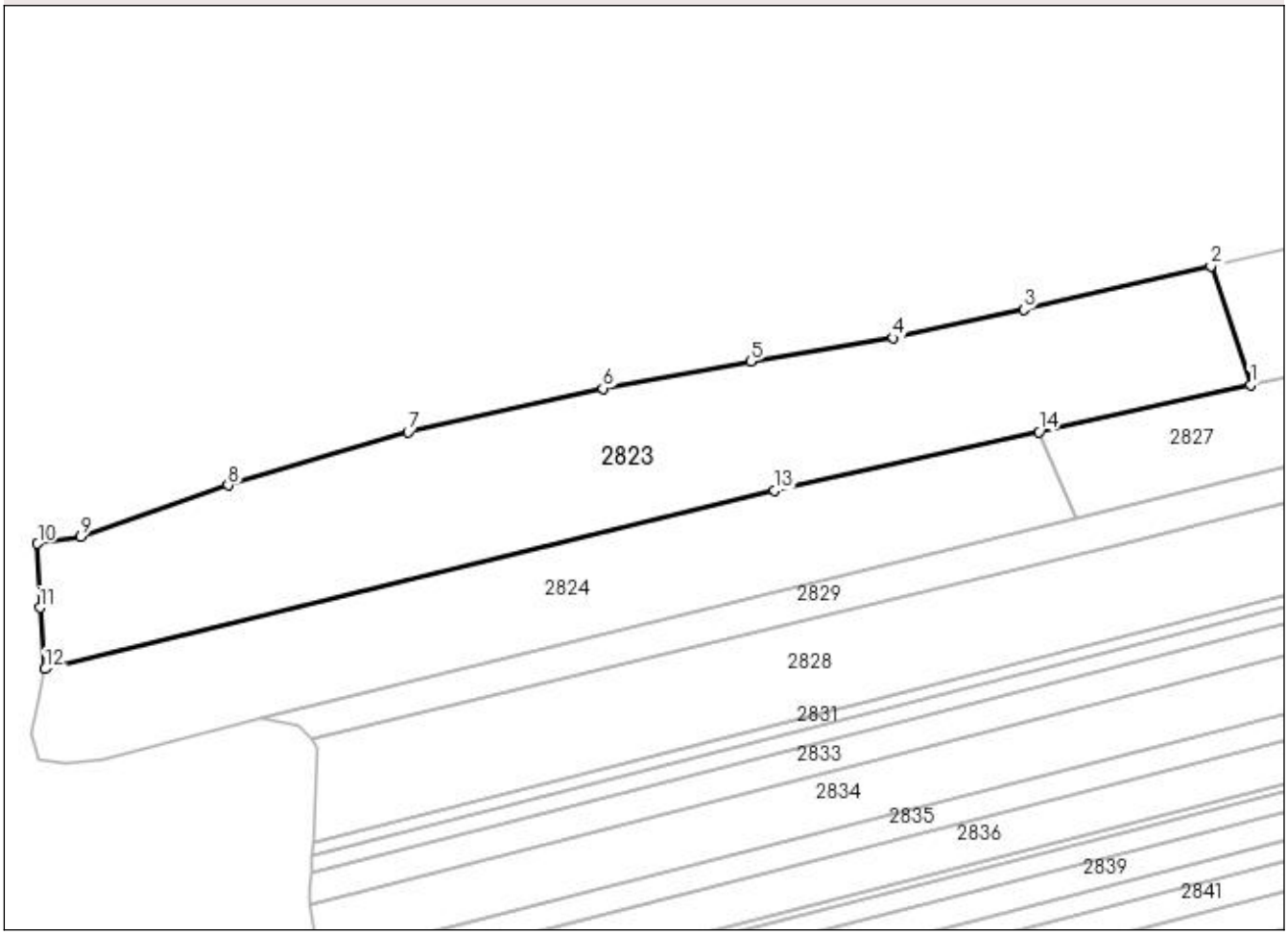

Date referitoare la teren

Crt	Categorie folosinţă	Intra vilan	Suprafaţa (mp)	Tarla	Parcelă	Nr. topo	Observaţii / Referinţe
1	arabil	NU	10.000	3,10	57,63,128	-	

Lungime Segmente
1) Valorile lungimilor segmentelor sunt obţinute din proiecţie în plan.

Punct început	X / Y	Punct sfârşit	X / Y	Lungime segment (** (m)
1	482.564,31 343.953,929	2	482.554,391 343.983,625	31.309
2	482.554,391 343.983,625	3	482.507,721 343.972,755	47.919
3	482.507,721 343.972,755	4	482.475,083 343.965,602	33.413
4	482.475,083 343.965,602	5	482.439,507 343.959,753	36.054
5	482.439,507 343.959,753	6	482.402,583 343.953,015	37.534

Punct început	X / Y	Punct sfârşit	X / Y	Lungime segment (** (m)
6	482.402,583 343.953,015	7	482.353,99 343.942,089	49.806
7	482.353,99 343.942,089	8	482.309,024 343.928,883	46.865
8	482.309,024 343.928,883	9	482.272,168 343.916,046	39.028
9	482.272,168 343.916,046	10	482.261,431 343.914,316	10.875
10	482.261,431 343.914,316	11	482.261,982 343.898,342	15.984
11	482.261,982 343.898,342	12	482.263,262 343.883,0	15.395
12	482.263,262 343.883,0	13	482.445,372 343.927,553	187.481
13	482.445,372 343.927,553	14	482.511,455 343.942,208	67.688
14	482.511,455 343.942,208	1	482.564,31 343.953,929	54.139

** Lungimile segmentelor sunt determinate în planul de proiecţie Stereo 70 şi sunt rotunjite la 1 milimetru.
*** Distanţa dintre puncte este formată din segmente cumulate ce sunt mai mici decât valoarea 1 milimetru.

DATE DESPRE IMOBILUL NR. 2824

Oficiul de Cadastru şi Publicitate Imobiliară ARGES
Biroul de Cadastru şi Publicitate Imobiliară Costesti

A. Partea I. Descrierea imobilului

TEREN Extravilan

Adresa: Jud. Arges

Nr. Crt	Nr cadastral Nr. topografic	Suprafaţa* (mp)	Observaţii / Referinţe
A1		6.400	Sector cadastral:44 Teren neimprejmuit;

B. Partea II. Proprietari şi acte

Inscrieri privitoare la dreptul de proprietate şi alte drepturi reale		Referinţe
/		
Act Administrativ nr. 26003, din 15/11/1993 emis de CJPSDPAT ARGES (certificat de deces nr.58 din data de 03.09.1999 emis de primaria comunei Stolnici);		
B1	Intabulare, drept de PROPRIETATE, dobandit prin Reconstituire, cota actuala 1/1, cota initiala 1/1	A1
	1) **SIMA GHEORGHE** DEFUNCT:Da	

C. Partea III. SARCINI .

Inscrieri privind dezmembramintele dreptului de proprietate, drepturi reale de garanţie şi sarcini	Referinţe
NU SUNT	

Anexa Nr. 1 La Partea I

Teren

Nr cadastral	Suprafaţa (mp)*	Observaţii / Referinţe
	6.400	

* Suprafaţa este determinată in planul de proiecţie Stereo 70.

DETALII LINIARE IMOBIL

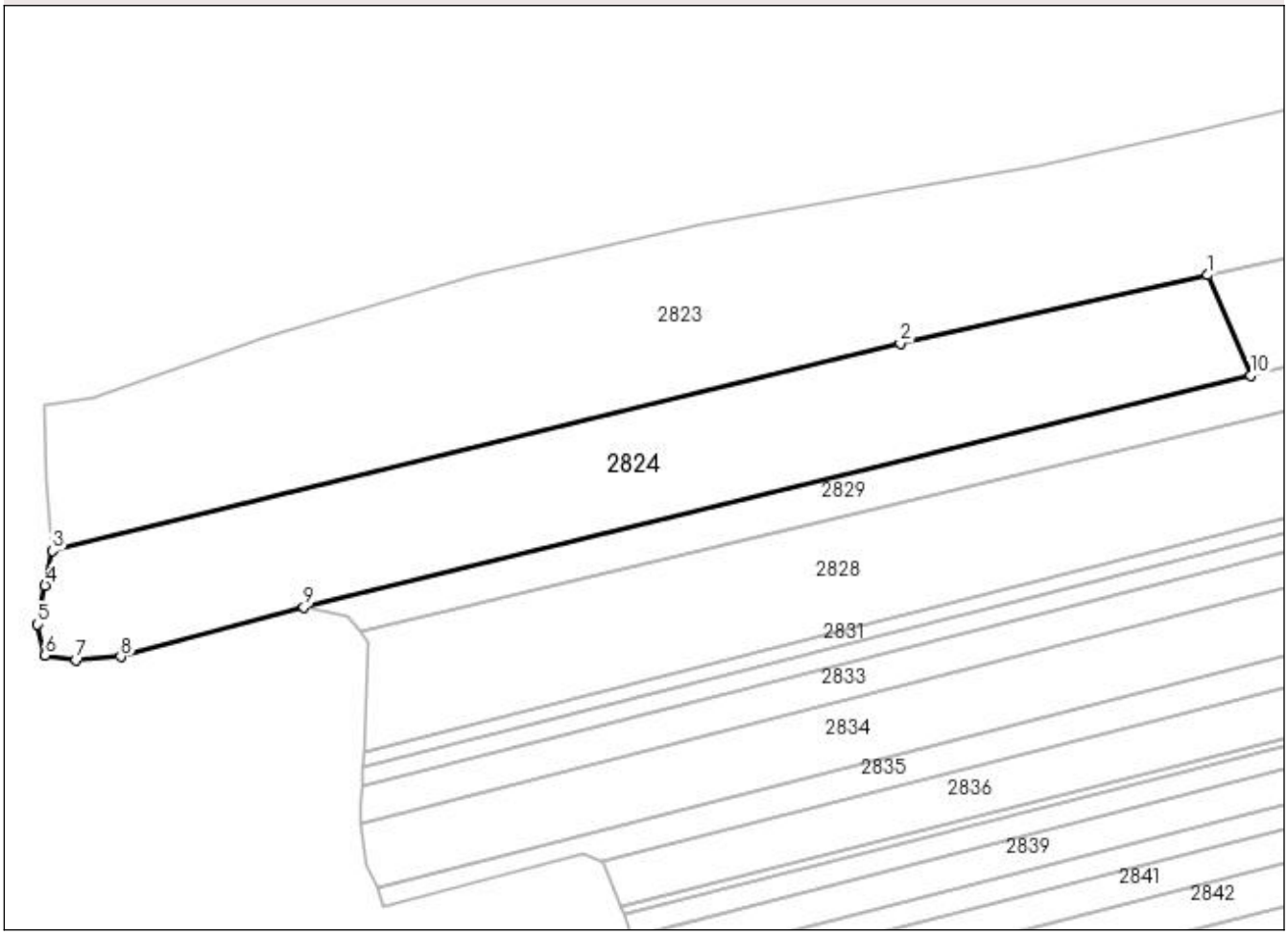

Date referitoare la teren

Crt	Categorie folosinţă	Intra vilan	Suprafaţa (mp)	Tarla	Parcelă	Nr. topo	Observaţii / Referinţe
1	arabil	NU	6.400	3,10	57,63,128	-	

Lungime Segmente
1) Valorile lungimilor segmentelor sunt obţinute din proiecţie în plan.

Punct început	X / Y	Punct sfârşit	X / Y	Lungime segment (** (m)
1	482.511,455 343.942,208	2	482.445,372 343.927,553	67.688
2	482.445,372 343.927,553	3	482.263,262 343.883,0	187.481
3	482.263,262 343.883,0	4	482.261,652 343.875,59	7.583
4	482.261,652 343.875,59	5	482.260,043 343.867,22	8.523
5	482.260,043 343.867,22	6	482.261,696 343.860,605	6.818

Punct început	X / Y	Punct sfârşit	X / Y	Lungime segment (** (m)
6	482.261,696 343.860,605	7	482.268,311 343.859,613	6.689
7	482.268,311 343.859,613	8	482.277,902 343.860,274	9.614
8	482.277,902 343.860,274	9	482.317,259 343.870,858	40.755
9	482.317,259 343.870,858	10	482.520,65 343.920,669	209.402
10	482.520,65 343.920,669	1	482.511,455 343.942,208	23.42

** Lungimile segmentelor sunt determinate în planul de proiecţie Stereo 70 şi sunt rotunjite la 1 milimetru.
*** Distanţa dintre puncte este formată din segmente cumulate ce sunt mai mici decât valoarea 1 milimetru.

DATE DESPRE IMOBILUL NR. 2825

Oficiul de Cadastru şi Publicitate Imobiliară ARGES
Biroul de Cadastru şi Publicitate Imobiliară Costesti

A. Partea I. Descrierea imobilului

TEREN Extravilan

Adresa: Jud. Arges

Nr. Crt	Nr cadastral Nr. topografic	Suprafaţa* (mp)	Observaţii / Referinţe
A1		2.170	Sector cadastral:44 Teren neimprejmuit;

B. Partea II. Proprietari şi acte

Inscrieri privitoare la dreptul de proprietate şi alte drepturi reale		Referinţe
/		
Act Notarial nr. 128, din 16/06/2021 emis de BIN DUMITRU SANDA MAGDALENA;		
B1	Intabulare, drept de PROPRIETATEbun propriu , dobandit prin Succesiune, cota actuala 1/1, cota initiala 1/1	A1
	1) **MATEI ION**	

C. Partea III. SARCINI .

Inscrieri privind dezmembramintele dreptului de proprietate, drepturi reale de garanţie şi sarcini	Referinţe
NU SUNT	

Anexa Nr. 1 La Partea I

Teren

Nr cadastral	Suprafaţa (mp)*	Observaţii / Referinţe
	2.170	

* Suprafaţa este determinată in planul de proiecţie Stereo 70.

DETALII LINIARE IMOBIL

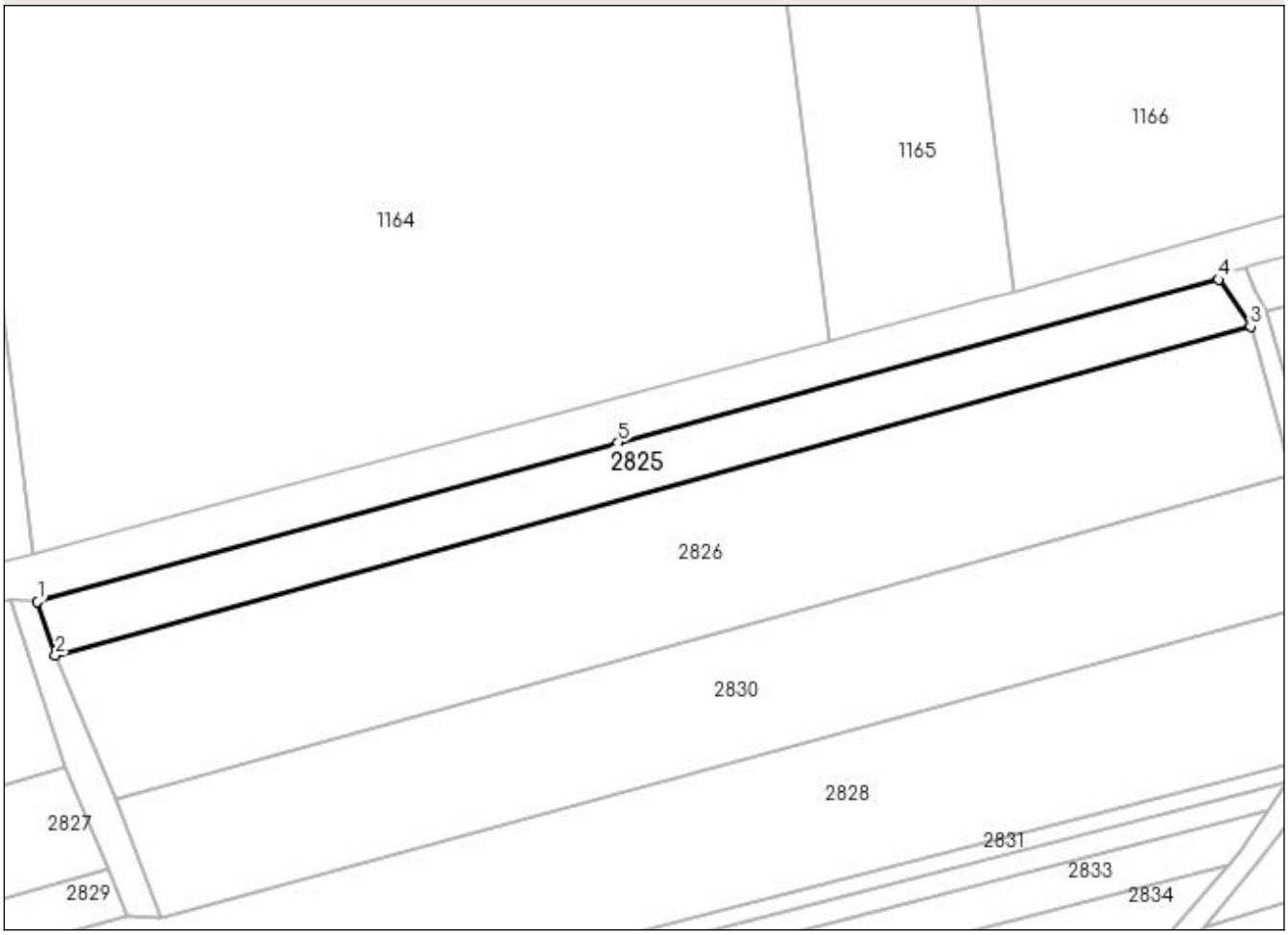

Date referitoare la teren

Crt	Categorie folosință	Intra vilan	Suprafaţa (mp)	Tarla	Parcelă	Nr. topo	Observaţii / Referinţe
1	arabil	NU	2.170	10	128	-	

Lungime Segmente
1) Valorile lungimilor segmentelor sunt obţinute din proiecţie în plan.

Punct început	X / Y	Punct sfârşit	X / Y	Lungime segment (** (m)
1	482.915,137 344.074,817	2	482.918,319 344.065,267	10.066
2	482.918,319 344.065,267	3	483.131,315 344.123,803	220.893
3	483.131,315 344.123,803	4	483.125,58 344.132,188	10.159
4	483.125,58 344.132,188	5	483.018,625 344.103,156	110.825
5	483.018,625 344.103,156	1	482.915,137 344.074,817	107.298

** Lungimile segmentelor sunt determinate în planul de proiecţie Stereo 70 şi sunt rotunjite la 1 milimetru.
*** Distanţa dintre puncte este formată din segmente cumulate ce sunt mai mici decât valoarea 1 milimetru.

DATE DESPRE IMOBILUL NR. 2826

Oficiul de Cadastru şi Publicitate Imobiliară ARGES
Biroul de Cadastru şi Publicitate Imobiliară Costesti

A. Partea I. Descrierea imobilului

TEREN Extravilan

Adresa: Jud. Arges

Nr. Crt	Nr cadastral Nr. topografic	Suprafaţa* (mp)	Observaţii / Referinţe
A1		6.000	Sector cadastral:44 Teren neimprejmuit;

B. Partea II. Proprietari şi acte

Inscrieri privitoare la dreptul de proprietate şi alte drepturi reale		Referinţe
/		
Act Normativ nr. 7, din 13/03/1996 emis de PARLAMENT (art. 13 alin. 15);		
B1	Inscrierea provizorie, drept de PROPRIETATE, dobandit prin Lege, cota actuala 1/1, cota initiala 1/1	A1
	1) **COMUNA STOLNICI**, CIF:4469493	

C. Partea III. SARCINI .

Inscrieri privind dezmembramintele dreptului de proprietate, drepturi reale de garanţie şi sarcini	Referinţe
NU SUNT	

Anexa Nr. 1 La Partea I

Teren

Nr cadastral	Suprafaţa (mp)*	Observaţii / Referinţe
	6.000	

* Suprafaţa este determinată in planul de proiecţie Stereo 70.

DETALII LINIARE IMOBIL

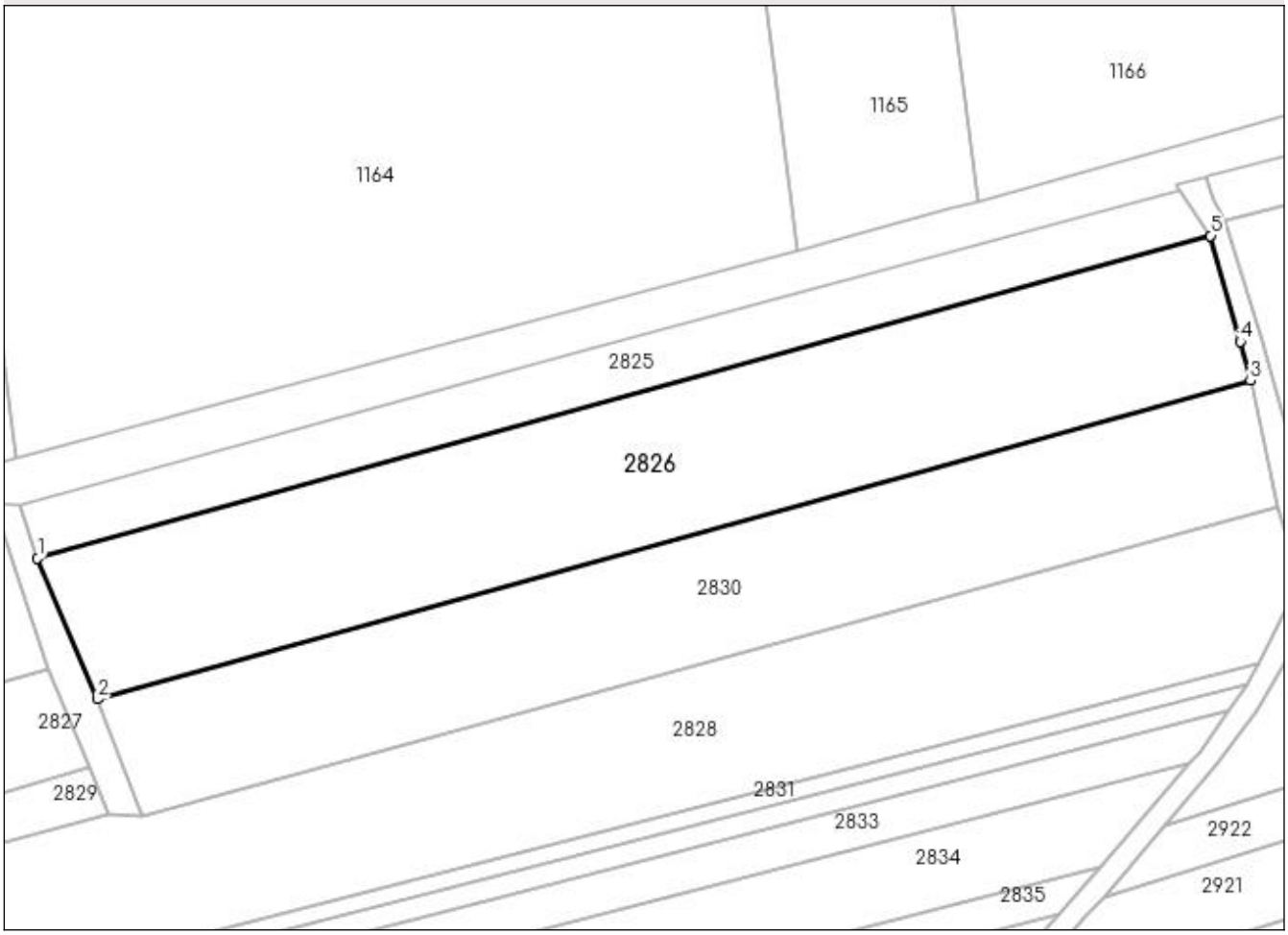

Date referitoare la teren

Crt	Categorie folosinţă	Intra vilan	Suprafaţa (mp)	Tarla	Parcelă	Nr. topo	Observaţii / Referinţe
1	arabil	NU	6.000	10	128	-	

Lungime Segmente
1) Valorile lungimilor segmentelor sunt obţinute din proiecţie în plan.

Punct început	X / Y	Punct sfârşit	X / Y	Lungime segment (** (m)
1	482.918,319 344.065,267	2	482.929,162 344.039,724	27.749
2	482.929,162 344.039,724	3	483.138,542 344.097,508	217.207
3	483.138,542 344.097,508	4	483.136,673 344.104,593	7.327
4	483.136,673 344.104,593	5	483.131,315 344.123,803	19.943
5	483.131,315 344.123,803	1	482.918,319 344.065,267	220.893

** Lungimile segmentelor sunt determinate în planul de proiecţie Stereo 70 şi sunt rotunjite la 1 milimetru.
*** Distanţa dintre puncte este formată din segmente cumulate ce sunt mai mici decât valoarea 1 milimetru.

DATE DESPRE IMOBILUL NR. 2827

Oficiul de Cadastru şi Publicitate Imobiliară ARGES
Biroul de Cadastru şi Publicitate Imobiliară Costesti

A. Partea I. Descrierea imobilului

TEREN Extravilan

Adresa: Jud. Arges

Nr. Crt	Nr cadastral Nr. topografic	Suprafaţa* (mp)	Observaţii / Referinţe
A1		8.348	Sector cadastral:44 Teren neimprejmuit;

B. Partea II. Proprietari şi acte

Inscrieri privitoare la dreptul de proprietate şi alte drepturi reale		Referinţe
/		
Act Administrativ nr. 79528, din 18/10/1995 emis de CJPSDPAT ARGES;		
B1	Intabulare, drept de PROPRIETATE, dobandit prin Reconstituire, cota actuala 1/1, cota initiala 1/1	A1
	1) **ACHIM I ANA**	

C. Partea III. SARCINI .

Inscrieri privind dezmembramintele dreptului de proprietate, drepturi reale de garanţie şi sarcini	Referinţe
NU SUNT	

Anexa Nr. 1 La Partea I

Teren

Nr cadastral	Suprafaţa (mp)*	Observaţii / Referinţe
	8.348	

* Suprafaţa este determinată in planul de proiecţie Stereo 70.

DETALII LINIARE IMOBIL

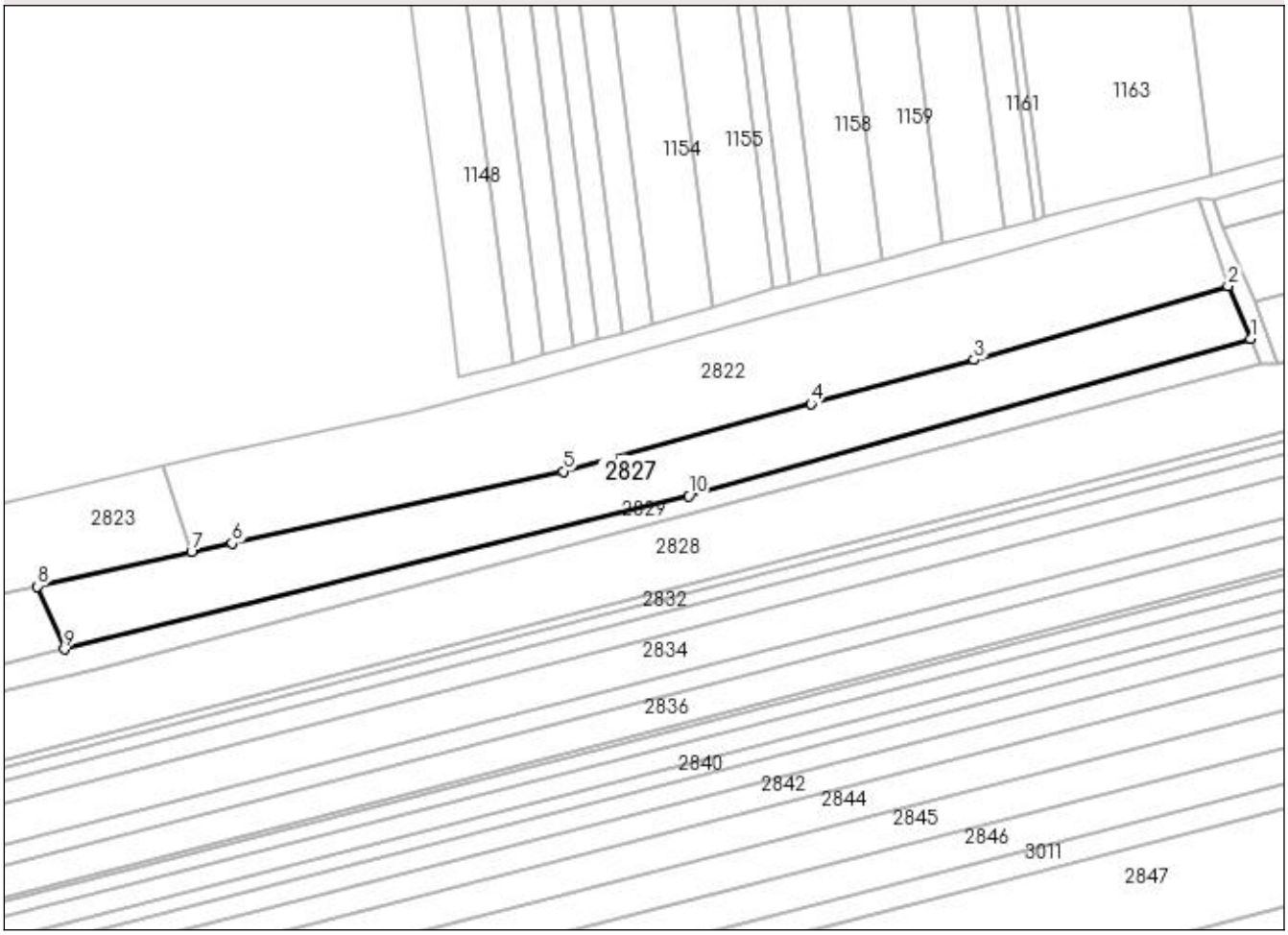

Date referitoare la teren

Crt	Categorie folosinţă	Intra vilan	Suprafaţa (mp)	Tarla	Parcelă	Nr. topo	Observaţii / Referinţe
1	arabil	NU	8.348	10	128	-	

Lungime Segmente
1) Valorile lungimilor segmentelor sunt obţinute din proiecţie în plan.

Punct început	X / Y	Punct sfârşit	X / Y	Lungime segment (** (m)
1	482.927,88 344.027,252	2	482.920,176 344.045,296	19.62
2	482.920,176 344.045,296	3	482.833,045 344.019,867	90.766
3	482.833,045 344.019,867	4	482.776,903 344.004,761	58.139
4	482.776,903 344.004,761	5	482.692,046 343.981,662	87.945
5	482.692,046 343.981,662	6	482.578,174 343.957,004	116.511

Punct început	X / Y	Punct sfârşit	X / Y	Lungime segment (** (m)
6	482.578,174 343.957,004	7	482.564,31 343.953,929	14.201
7	482.564,31 343.953,929	8	482.511,455 343.942,208	54.139
8	482.511,455 343.942,208	9	482.520,65 343.920,669	23.42
9	482.520,65 343.920,669	10	482.734,944 343.973,15	220.627
10	482.734,944 343.973,15	1	482.927,88 344.027,252	200.378

** Lungimile segmentelor sunt determinate în planul de proiecţie Stereo 70 şi sunt rotunjite la 1 milimetru.
*** Distanţa dintre puncte este formată din segmente cumulate ce sunt mai mici decât valoarea 1 milimetru.

DATE DESPRE IMOBILUL NR. 2828

Oficiul de Cadastru şi Publicitate Imobiliară ARGES
Biroul de Cadastru şi Publicitate Imobiliară Costesti

A. Partea I. Descrierea imobilului

TEREN Extravilan

Adresa: Jud. Arges, Sat Izbasesti

Nr. Crt	Nr cadastral Nr. topografic	Suprafaţa* (mp)	Observaţii / Referinţe
A1	82871	20.000	Sector cadastral:44 Teren neimprejmuit;

B. Partea II. Proprietari şi acte

Inscrieri privitoare la dreptul de proprietate şi alte drepturi reale		Referinţe
25647 / 20/09/2023		
Act Notarial nr. 4703, din 18/09/2023 emis de DANCIU NARCIS VIOREL;		
B2	Intabulare, drept de PROPRIETATE, bun comun, dobandit prin Conventie, cota actuala 1/1, cota initiala 1/1	A1
	1) **PĂTRĂU MIRCEA**, căsătorit cu 2) **PĂTRĂU FLORINA**	

C. Partea III. SARCINI .

Inscrieri privind dezmembramintele dreptului de proprietate, drepturi reale de garanţie şi sarcini	Referinţe
NU SUNT	

Anexa Nr. 1 La Partea I

Teren

Nr cadastral	Suprafaţa (mp)*	Observaţii / Referinţe
82871	20.000	

* Suprafaţa este determinată in planul de proiecţie Stereo 70.

DETALII LINIARE IMOBIL

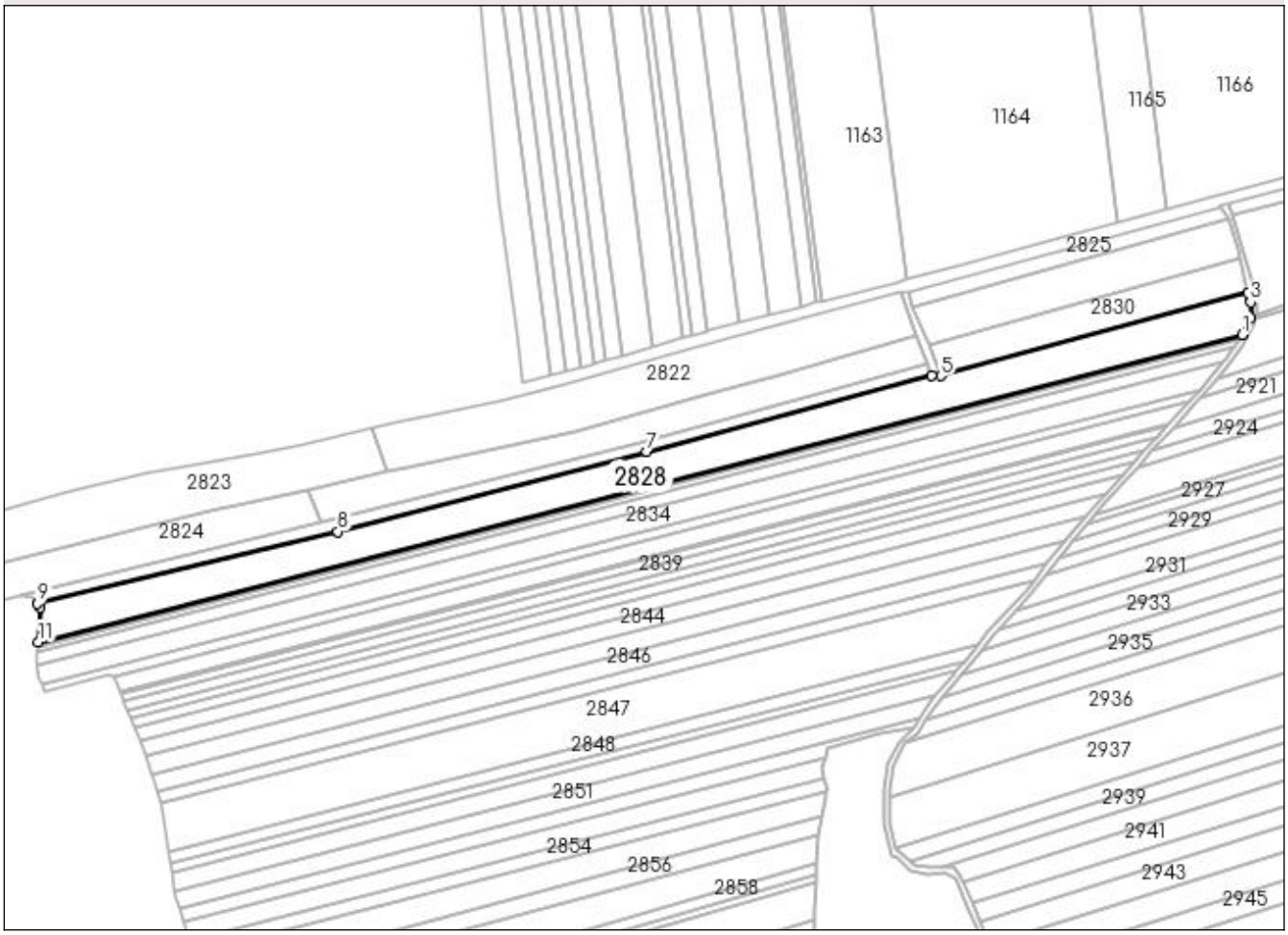

Date referitoare la teren

Crt	Categorie folosinţă	Intra vilan	Suprafaţa (mp)	Tarla	Parcelă	Nr. topo	Observaţii / Referinţe
1	arabil	NU	20.000	3,10	63,128	-	

Lungime Segmente
1) Valorile lungimilor segmentelor sunt obţinute din proiecţie în plan.

Punct început	X / Y	Punct sfârşit	X / Y	Lungime segment (** (m)
1	483.140,047 344.046,214	2	483.145,643 344.057,138	12.274
2	483.145,643 344.057,138	3	483.145,643 344.068,113	10.975
3	483.145,643 344.068,113	4	483.143,616 344.074,465	6.668
4	483.143,616 344.074,465	5	482.937,318 344.018,54	213.744
5	482.937,318 344.018,54	6	482.931,167 344.018,751	6.155

Punct început	X / Y	Punct sfârşit	X / Y	Lungime segment (** (m)
6	482.931,167 344.018,751	7	482.739,492 343.967,808	198.329
7	482.739,492 343.967,808	8	482.531,626 343.913,948	214.73
8	482.531,626 343.913,948	9	482.329,66 343.865,561	207.681
9	482.329,66 343.865,561	10	482.331,154 343.863,12	2.862
10	482.331,154 343.863,12	11	482.330,136 343.839,628	23.514
11	482.330,136 343.839,628	1	483.140,047 344.046,214	835.843

** Lungimile segmentelor sunt determinate în planul de proiecţie Stereo 70 şi sunt rotunjite la 1 milimetru.
*** Distanţa dintre puncte este formată din segmente cumulate ce sunt mai mici decât valoarea 1 milimetru.

DATE DESPRE IMOBILUL NR. 2829

Oficiul de Cadastru şi Publicitate Imobiliară ARGES
Biroul de Cadastru şi Publicitate Imobiliară Costesti

A. Partea I. Descrierea imobilului

TEREN Extravilan

Adresa: Jud. Arges

Nr. Crt	Nr cadastral Nr. topografic	Suprafaţa* (mp)	Observaţii / Referinţe
A1		5.000	Sector cadastral:44 Teren neimprejmuit;

B. Partea II. Proprietari şi acte

Inscrieri privitoare la dreptul de proprietate şi alte drepturi reale		Referinţe
/		
Act Administrativ nr. 55048, din 07/10/1994 emis de CJPSDPAT ARGES (certificat de deces nr.04 din data de 12.02.2010 emis de primăria comunei Stolnici);		
B1	Intabulare, drept de PROPRIETATE, dobandit prin Reconstituire, cota actuala 1/1, cota initiala 1/1	A1
	1) **SCARLAT T ION** DEFUNCT:Da 2) **SCARLAT T DUMINICA**, lipsă CNP	

C. Partea III. SARCINI .

Inscrieri privind dezmembramintele dreptului de proprietate, drepturi reale de garanţie şi sarcini	Referinţe
NU SUNT	

Anexa Nr. 1 La Partea I

Teren

Nr cadastral	Suprafaţa (mp)*	Observaţii / Referinţe
	5.000	

* Suprafaţa este determinată in planul de proiecţie Stereo 70.

DETALII LINIARE IMOBIL

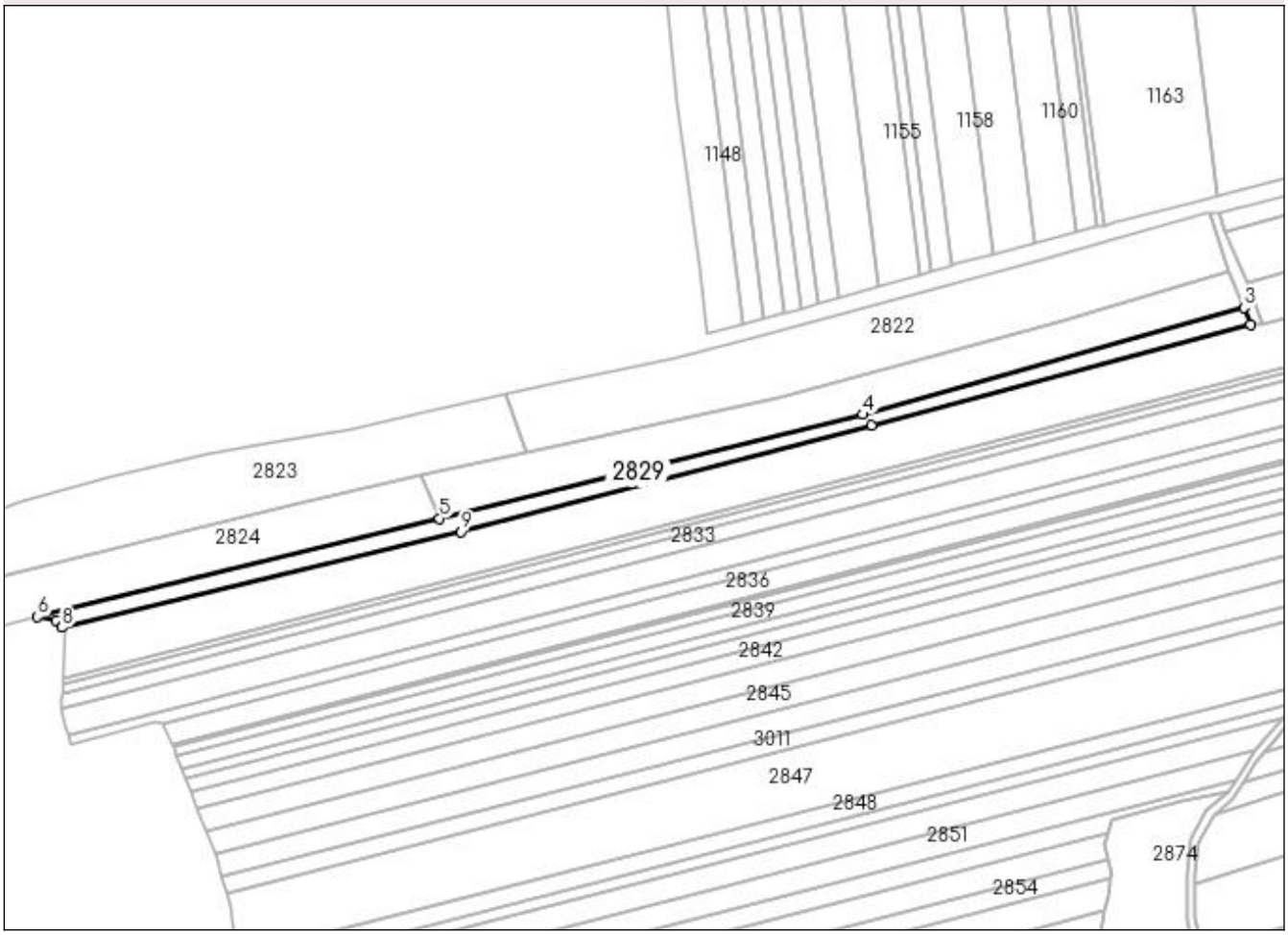

Date referitoare la teren

Crt	Categorie folosință	Intra vilan	Suprafaţa (mp)	Tarla	Parcelă	Nr. topo	Observaţii / Referinţe
1	arabil	NU	5.000	3,10	63,128	-	in act se regaseste tarla 12

Lungime Segmente
1) Valorile lungimilor segmentelor sunt obţinute din proiecţie în plan.

Punct început	X / Y	Punct sfârşit	X / Y	Lungime segment (**) (m)
1	482.739,492 343.967,808	2	482.931,167 344.018,751	198.329
2	482.931,167 344.018,751	3	482.927,88 344.027,252	9.114
3	482.927,88 344.027,252	4	482.734,944 343.973,15	200.378
4	482.734,944 343.973,15	5	482.520,65 343.920,669	220.627
5	482.520,65 343.920,669	6	482.317,259 343.870,858	209.402

Punct început	X / Y	Punct sfârşit	X / Y	Lungime segment (** (m)
6	482.317,259 343.870,858	7	482.326,8 343.869,094	9.703
7	482.326,8 343.869,094	8	482.329,66 343.865,561	4.546
8	482.329,66 343.865,561	9	482.531,626 343.913,948	207.681
9	482.531,626 343.913,948	1	482.739,492 343.967,808	214.73

** Lungimile segmentelor sunt determinate în planul de proiecţie Stereo 70 şi sunt rotunjite la 1 milimetru.
*** Distanţa dintre puncte este formată din segmente cumulate ce sunt mai mici decât valoarea 1 milimetru.

DATE DESPRE IMOBILUL NR. 2830

Oficiul de Cadastru şi Publicitate Imobiliară ARGES
Biroul de Cadastru şi Publicitate Imobiliară Costesti

A. Partea I. Descrierea imobilului

TEREN Extravilan

Adresa: Jud. Arges

Nr. Crt	Nr cadastral Nr. topografic	Suprafaţa* (mp)	Observaţii / Referinţe
A1		4.972	Sector cadastral:44 Teren neimprejmuit;

B. Partea II. Proprietari şi acte

Inscrieri privitoare la dreptul de proprietate şi alte drepturi reale		Referinţe
/		
Hotarare Judecatoreasca nr. 606, din 10/06/2014 emis de JUDECATORIA COSTESTI;		
B1	Intabulare, drept de PROPRIETATEbun propriu , dobandit prin Iesire Din Indiviziune, cota actuala 1/1, cota initiala 1/1	A1
	1) **SCARLAT CRISTIAN VALENTIN**	

C. Partea III. SARCINI .

Inscrieri privind dezmembramintele dreptului de proprietate, drepturi reale de garanţie şi sarcini	Referinţe
NU SUNT	

Anexa Nr. 1 La Partea I

Teren

Nr cadastral	Suprafaţa (mp)*	Observaţii / Referinţe
	4.972	

* Suprafaţa este determinată in planul de proiecţie Stereo 70.

DETALII LINIARE IMOBIL

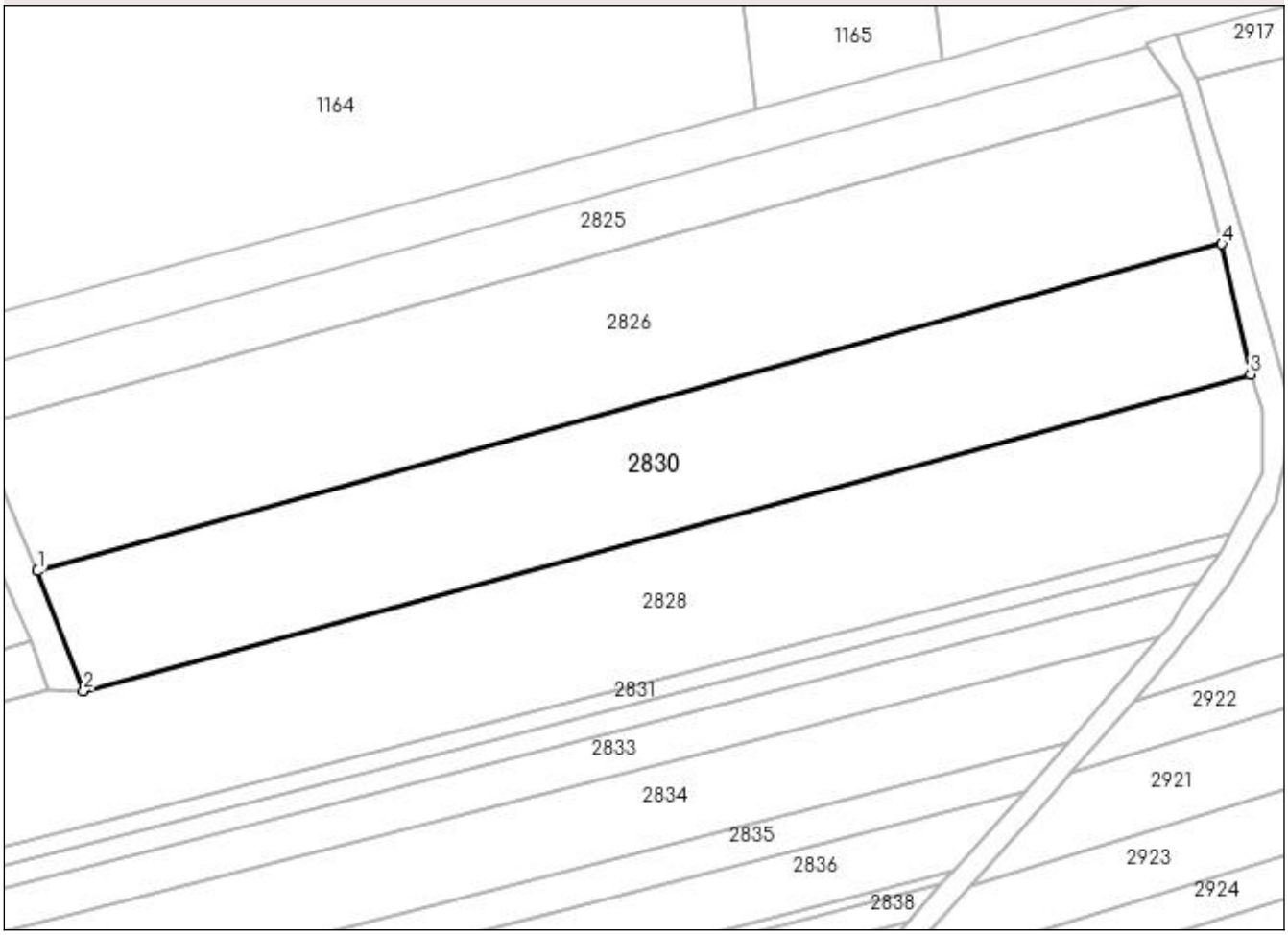

Date referitoare la teren

Crt	Categorie folosinţă	Intra vilan	Suprafaţa (mp)	Tarla	Parcelă	Nr. topo	Observaţii / Referinţe
1	arabil	NU	4.972	10	128	-	

Lungime Segmente
1) Valorile lungimilor segmentelor sunt obţinute din proiecţie în plan.

Punct început	X / Y	Punct sfârşit	X / Y	Lungime segment (** (m)
1	482.929,162 344.039,724	2	482.937,318 344.018,54	22.7
2	482.937,318 344.018,54	3	483.143,616 344.074,465	213.744
3	483.143,616 344.074,465	4	483.138,542 344.097,508	23.595
4	483.138,542 344.097,508	1	482.929,162 344.039,724	217.207

** Lungimile segmentelor sunt determinate în planul de proiecţie Stereo 70 şi sunt rotunjite la 1 milimetru.
*** Distanţa dintre puncte este formată din segmente cumulate ce sunt mai mici decât valoarea 1 milimetru.

DATE DESPRE IMOBILUL NR. 2831

Oficiul de Cadastru şi Publicitate Imobiliară ARGES
Biroul de Cadastru şi Publicitate Imobiliară Costesti

A. Partea I. Descrierea imobilului

TEREN Extravilan

Adresa: Jud. Arges

Nr. Crt	Nr cadastral Nr. topografic	Suprafaţa* (mp)	Observaţii / Referinţe
A1		2.500	Sector cadastral:44 Teren neimprejmuit;

B. Partea II. Proprietari şi acte

Inscrieri privitoare la dreptul de proprietate şi alte drepturi reale		Referinţe
/		
Act Notarial nr. 204, din 31/05/2019 emis de BIN GRECU CARMEN;		
B1	Intabulare, drept de PROPRIETATEbun propriu , dobandit prin Succesiune, cota actuala 1/1, cota initiala 1/1	A1
	1) **SANDU COSTEL**	

C. Partea III. SARCINI .

Inscrieri privind dezmembramintele dreptului de proprietate, drepturi reale de garanţie şi sarcini	Referinţe
NU SUNT	

Anexa Nr. 1 La Partea I

Teren

Nr cadastral	Suprafaţa (mp)*	Observaţii / Referinţe
	2.500	

* Suprafaţa este determinată in planul de proiecţie Stereo 70.

DETALII LINIARE IMOBIL

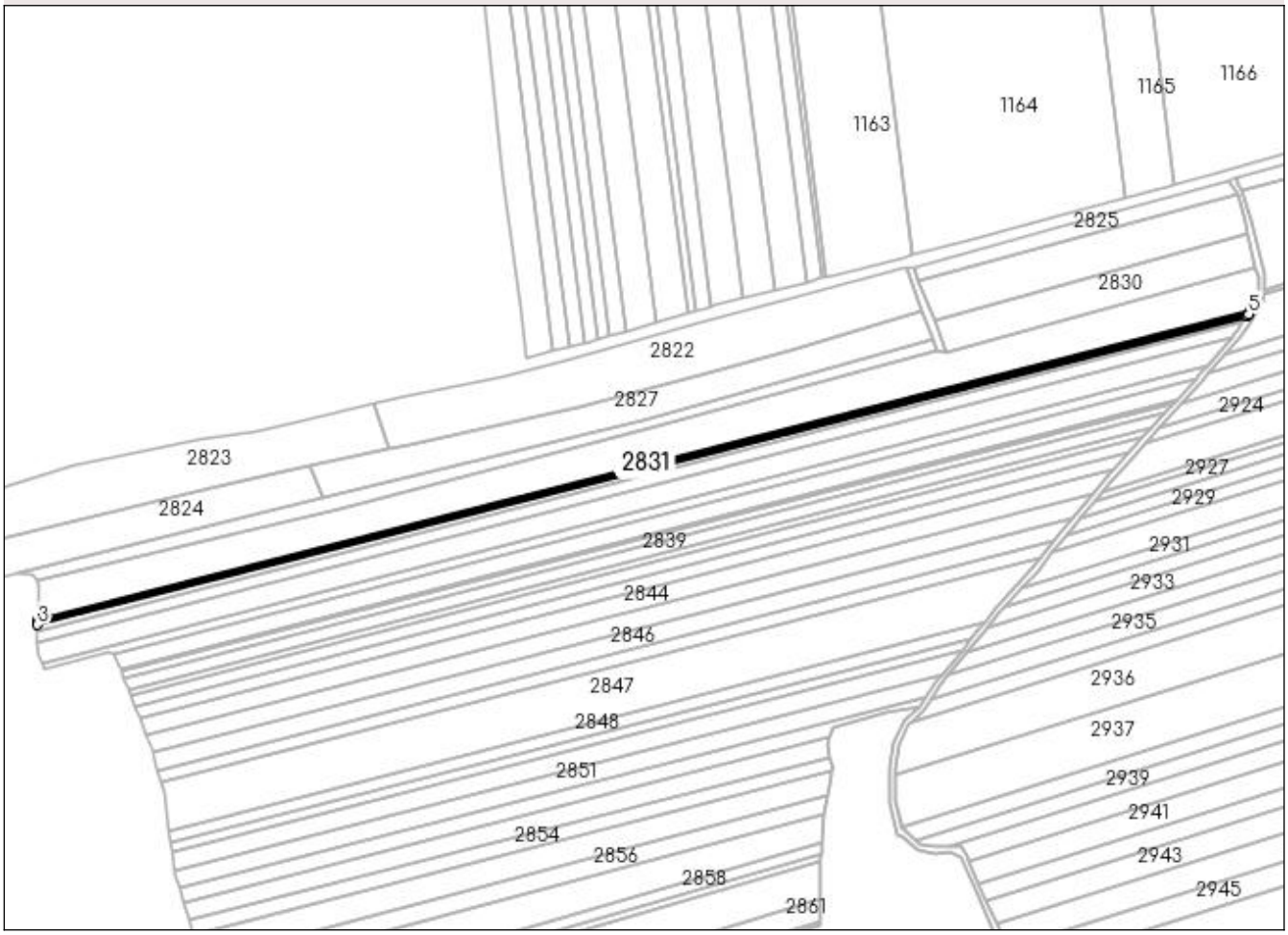

Date referitoare la teren

Crt	Categorie folosinţă	Intra vilan	Suprafaţa (mp)	Tarla	Parcelă	Nr. topo	Observaţii / Referinţe
1	arabil	NU	2.500	3,10	63,128	-	

Lungime Segmente
1) Valorile lungimilor segmentelor sunt obţinute din proiecţie în plan.

Punct început	X / Y	Punct sfârşit	X / Y	Lungime segment (** (m)
1	483.140,047 344.046,214	2	482.330,136 343.839,628	835.843
2	482.330,136 343.839,628	3	482.329,984 343.836,5	3.132
3	482.329,984 343.836,5	4	483.137,988 344.042,599	833.875
4	483.137,988 344.042,599	5	483.138,763 344.043,708	1.353
5	483.138,763 344.043,708	1	483.140,047 344.046,214	2.816

** Lungimile segmentelor sunt determinate în planul de proiecţie Stereo 70 şi sunt rotunjite la 1 milimetru.
*** Distanţa dintre puncte este formată din segmente cumulate ce sunt mai mici decât valoarea 1 milimetru.

DATE DESPRE IMOBILUL NR. 2832

Oficiul de Cadastru şi Publicitate Imobiliară ARGES
Biroul de Cadastru şi Publicitate Imobiliară Costesti

A. Partea I. Descrierea imobilului

TEREN Extravilan

Adresa: Jud. Arges

Nr. Crt	Nr cadastral Nr. topografic	Suprafaţa* (mp)	Observaţii / Referinţe
A1		3.300	Sector cadastral:44 Teren neimprejmuit;

B. Partea II. Proprietari şi acte

Inscrieri privitoare la dreptul de proprietate şi alte drepturi reale		Referinţe
/		
Act Notarial nr. 304, din 29/06/2022 emis de BIN CARMEN GRECU;		
B1	Intabulare, drept de PROPRIETATEbun propriu , dobandit prin Succesiune, cota actuala 1/1, cota initiala 1/1	A1
	1) **CĂCĂNICĂ MARILENA**	

C. Partea III. SARCINI .

Inscrieri privind dezmembramintele dreptului de proprietate, drepturi reale de garanţie şi sarcini	Referinţe
NU SUNT	

Anexa Nr. 1 La Partea I

Teren

Nr cadastral	Suprafaţa (mp)*	Observaţii / Referinţe
	3.300	

* Suprafaţa este determinată in planul de proiecţie Stereo 70.

DETALII LINIARE IMOBIL

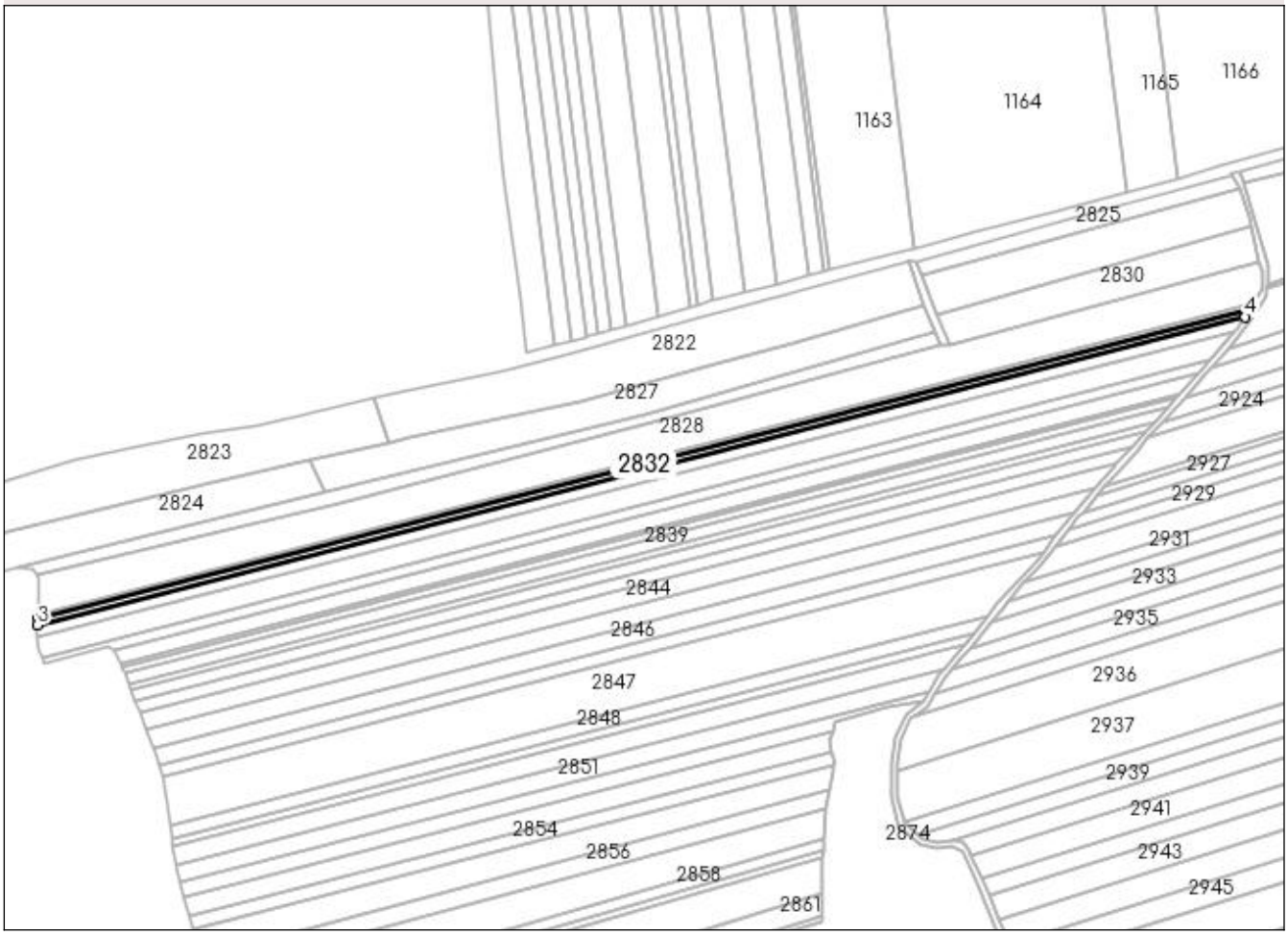

Date referitoare la teren

Crt	Categorie folosinţă	Intra vilan	Suprafaţa (mp)	Tarla	Parcelă	Nr. topo	Observaţii / Referinţe
1	arabil	NU	3.300	3,10	63,128	-	

Lungime Segmente
1) Valorile lungimilor segmentelor sunt obţinute din proiecţie în plan.

Punct început	X / Y	Punct sfârşit	X / Y	Lungime segment (** (m)
1	483.137,988 344.042,599	2	482.329,984 343.836,5	833.875
2	482.329,984 343.836,5	3	482.329,782 343.832,356	4.149
3	482.329,782 343.832,356	4	483.134,508 344.037,619	830.492
4	483.134,508 344.037,619	1	483.137,988 344.042,599	6.075

** Lungimile segmentelor sunt determinate în planul de proiecţie Stereo 70 şi sunt rotunjite la 1 milimetru.
*** Distanţa dintre puncte este formată din segmente cumulate ce sunt mai mici decât valoarea 1 milimetru.

DATE DESPRE IMOBILUL NR. 2833

Oficiul de Cadastru şi Publicitate Imobiliară ARGES
Biroul de Cadastru şi Publicitate Imobiliară Costesti

A. Partea I. Descrierea imobilului

TEREN Extravilan

Adresa: Jud. Arges

Nr. Crt	Nr cadastral Nr. topografic	Suprafaţa* (mp)	Observaţii / Referinţe
A1		6.300	Sector cadastral:44 Teren neimprejmuit;

B. Partea II. Proprietari şi acte

Inscrieri privitoare la dreptul de proprietate şi alte drepturi reale		Referinţe
/		
Act Administrativ nr. 98941, din 25/06/1997 emis de CJPSDPAT ARGES;		
B1	Intabulare, drept de PROPRIETATE, dobandit prin Reconstituire, cota actuala 1/1, cota initiala 1/1	A1
	1) **COZMA ION**, lipsă CNP 2) **STANESCU ECATERINA**, lipsă CNP 3) **COZMA GH MIRCEA**, lipsă CNP 4) **PIVNICERU EUGENIA**, lipsă CNP	

C. Partea III. SARCINI .

Inscrieri privind dezmembramintele dreptului de proprietate, drepturi reale de garanţie şi sarcini	Referinţe
NU SUNT	

Anexa Nr. 1 La Partea I

Teren

Nr cadastral	Suprafaţa (mp)*	Observaţii / Referinţe
	6.300	

* Suprafaţa este determinată in planul de proiecţie Stereo 70.

DETALII LINIARE IMOBIL

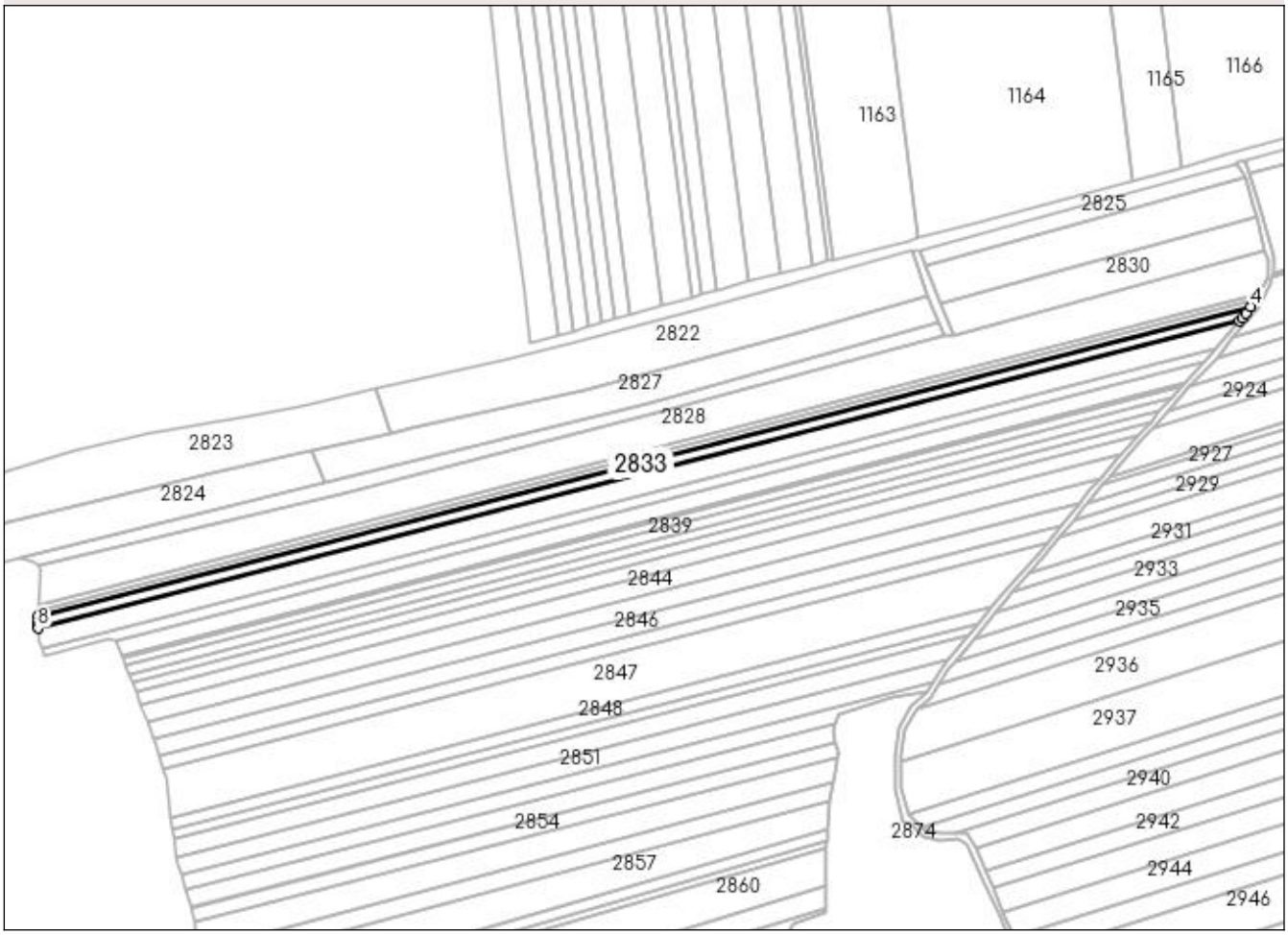

Date referitoare la teren

Crt	Categorie folosință	Intra vilan	Suprafaţa (mp)	Tarla	Parcelă	Nr. topo	Observaţii / Referinţe
1	arabil	NU	6.300	3,10	63,128	-	

Lungime Segmente
1) Valorile lungimilor segmentelor sunt obţinute din proiecţie în plan.

Punct început	X / Y	Punct sfârşit	X / Y	Lungime segment (** (m)
1	483.127,465 344.028,043	2	483.129,283 344.030,142	2.777
2	483.129,283 344.030,142	3	483.131,476 344.033,281	3.829
3	483.131,476 344.033,281	4	483.134,508 344.037,619	5.293
4	483.134,508 344.037,619	5	482.329,782 343.832,356	830.492
5	482.329,782 343.832,356	6	482.329,607 343.828,746	3.614

Punct început	X / Y	Punct sfârşit	X / Y	Lungime segment (** (m)
6	482.329,607 343.828,746	7	482.329,446 343.825,437	3.313
7	482.329,446 343.825,437	8	482.329,591 343.824,367	1.08
8	482.329,591 343.824,367	1	483.127,465 344.028,043	823.46

** Lungimile segmentelor sunt determinate în planul de proiecţie Stereo 70 şi sunt rotunjite la 1 milimetru.
*** Distanţa dintre puncte este formată din segmente cumulate ce sunt mai mici decât valoarea 1 milimetru.

DATE DESPRE IMOBILUL NR. 2834

Oficiul de Cadastru şi Publicitate Imobiliară ARGES
Biroul de Cadastru şi Publicitate Imobiliară Costesti

A. Partea I. Descrierea imobilului

TEREN Extravilan

Adresa: Jud. Arges

Nr. Crt	Nr cadastral Nr. topografic	Suprafaţa* (mp)	Observaţii / Referinţe
A1		11.430	Sector cadastral:44 Teren neimprejmuit;

B. Partea II. Proprietari şi acte

Inscrieri privitoare la dreptul de proprietate şi alte drepturi reale		Referinţe
/		
Act Administrativ nr. 63885, din 14/03/1995 emis de CJPSDPAT ARGES (certificat de deces nr.64 din data de 19.10.1998 emis de primaria comunei Stolnici);		
B1	Intabulare, drept de PROPRIETATE, dobandit prin Reconstituire, cota actuala 1/1, cota initiala 1/1	A1
	1) **GHEORGHE GHE MARIA**, , lipsă CNP DEFUNCT:Da	

C. Partea III. SARCINI .

Inscrieri privind dezmembramintele dreptului de proprietate, drepturi reale de garanţie şi sarcini	Referinţe
NU SUNT	

Anexa Nr. 1 La Partea I

Teren

Nr cadastral	Suprafaţa (mp)*	Observaţii / Referinţe
	11.430	

* Suprafaţa este determinată in planul de proiecţie Stereo 70.

DETALII LINIARE IMOBIL

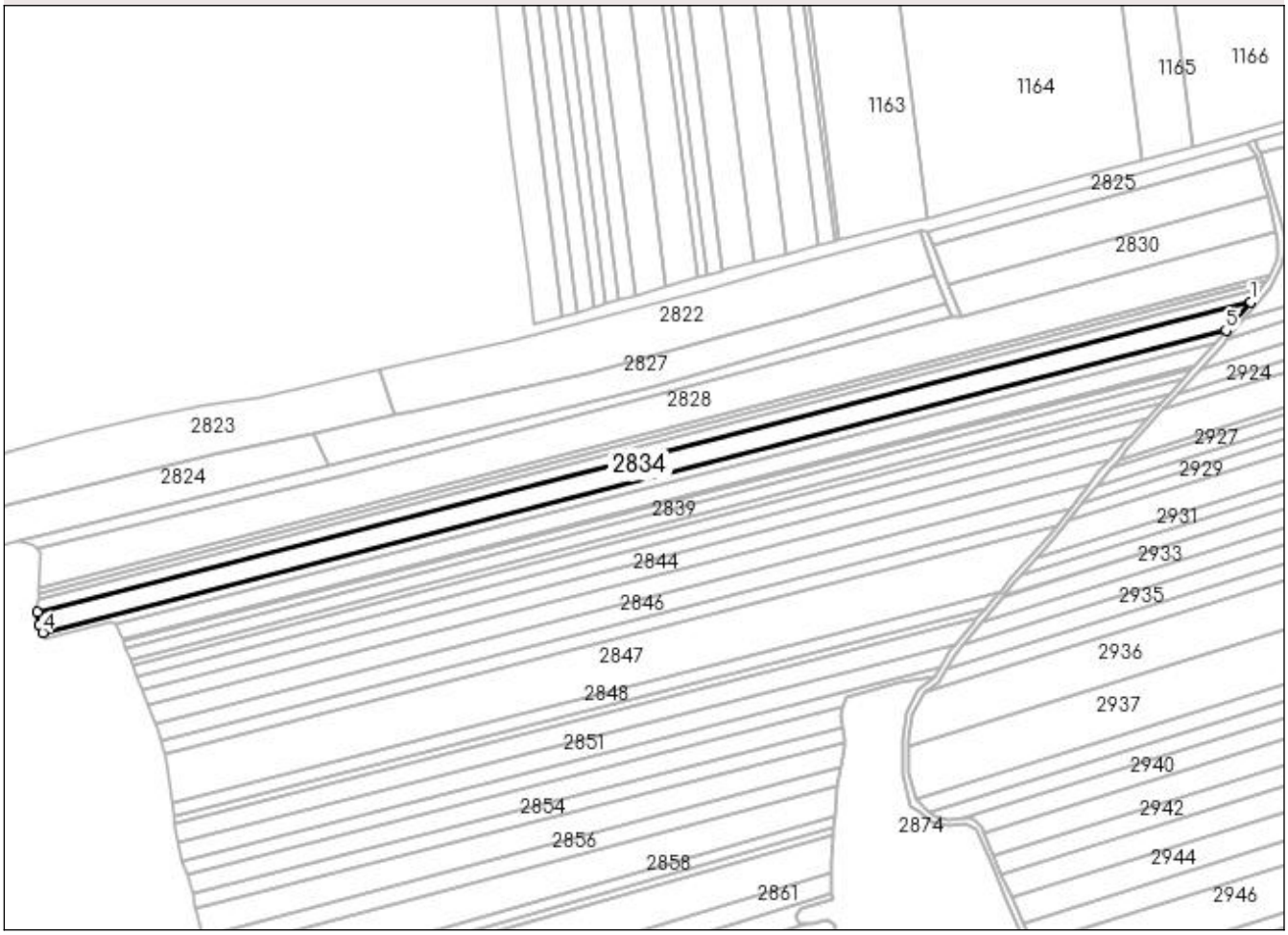

Date referitoare la teren

Crt	Categorie folosință	Intra vilan	Suprafaţa (mp)	Tarla	Parcelă	Nr. topo	Observaţii / Referinţe
1	arabil	NU	11.430	3,10	63,128	-	

Lungime Segmente
1) Valorile lungimilor segmentelor sunt obţinute din proiecţie în plan.

Punct început	X / Y	Punct sfârşit	X / Y	Lungime segment (** (m)
1	483.127,465 344.028,043	2	482.329,591 343.824,367	823.46
2	482.329,591 343.824,367	3	482.330,808 343.815,667	8.785
3	482.330,808 343.815,667	4	482.332,924 343.810,723	5.378
4	482.332,924 343.810,723	5	483.111,355 344.009,436	803.394
5	483.111,355 344.009,436	1	483.127,465 344.028,043	24.612

** Lungimile segmentelor sunt determinate în planul de proiecţie Stereo 70 şi sunt rotunjite la 1 milimetru.
*** Distanţa dintre puncte este formată din segmente cumulate ce sunt mai mici decât valoarea 1 milimetru.

DATE DESPRE IMOBILUL NR. 2835

Oficiul de Cadastru şi Publicitate Imobiliară ARGES
Biroul de Cadastru şi Publicitate Imobiliară Costesti

A. Partea I. Descrierea imobilului

TEREN Extravilan

Adresa: Jud. Arges

Nr. Crt	Nr cadastral Nr. topografic	Suprafaţa* (mp)	Observaţii / Referinţe
A1		5.075	Sector cadastral:44 Teren neimprejmuit;

B. Partea II. Proprietari şi acte

Inscrieri privitoare la dreptul de proprietate şi alte drepturi reale		Referinţe
/		
Act Notarial nr. 6, din 20/01/2011 emis de BN CARMEN GRECU;		
B1	Intabulare, drept de PROPRIETATEbun propriu , dobandit prin Iesire Din Indiviziune, cota actuala 1/1, cota initiala 1/1	A1
	1) **VOICU D FLOAREA**	

C. Partea III. SARCINI .

Inscrieri privind dezmembramintele dreptului de proprietate, drepturi reale de garanţie şi sarcini	Referinţe
NU SUNT	

Anexa Nr. 1 La Partea I

Teren

Nr cadastral	Suprafaţa (mp)*	Observaţii / Referinţe
	5.075	

* Suprafaţa este determinată in planul de proiecţie Stereo 70.

DETALII LINIARE IMOBIL

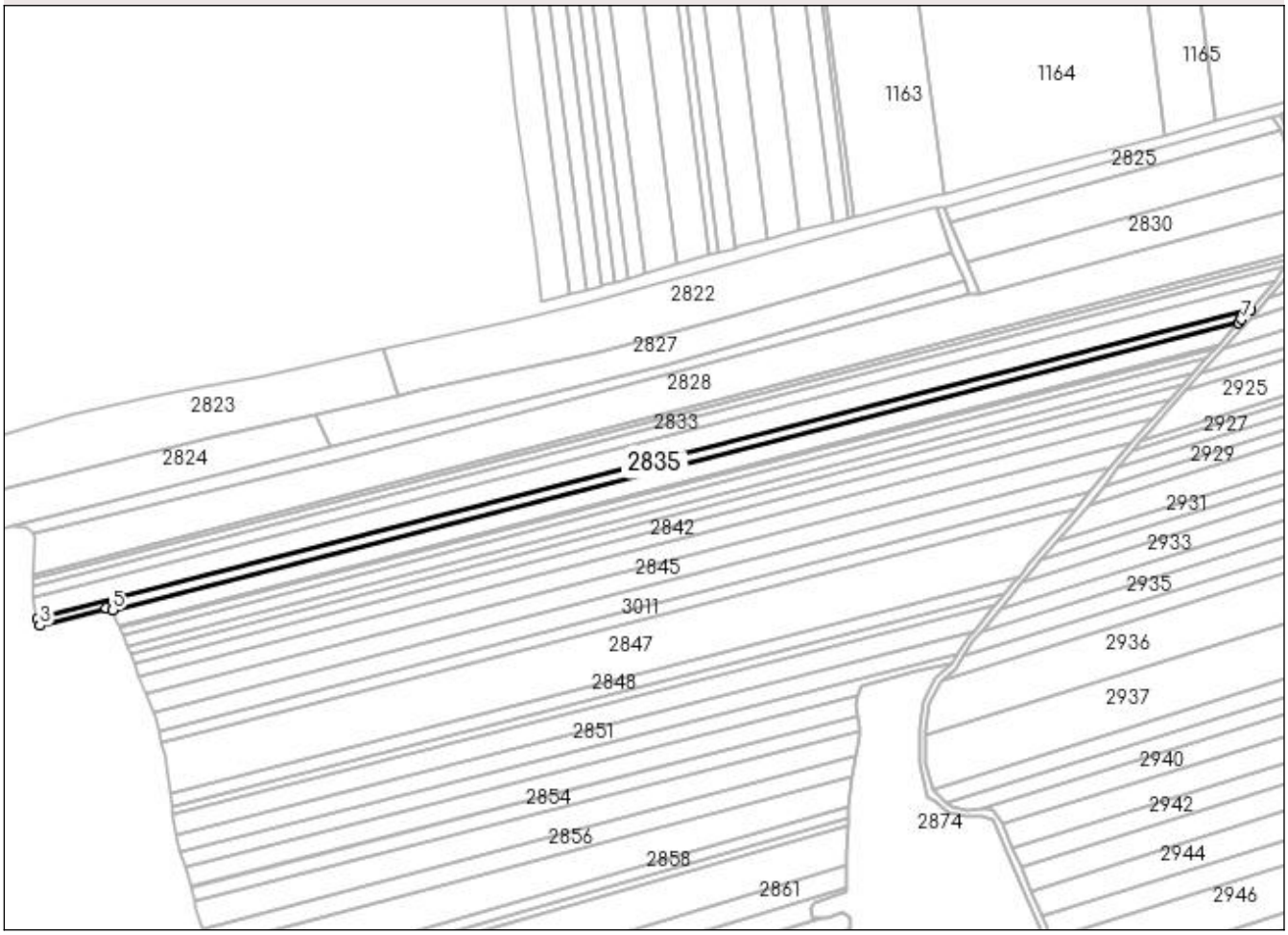

Date referitoare la teren

Crt	Categorie folosință	Intra vilan	Suprafaţa (mp)	Tarla	Parcelă	Nr. topo	Observaţii / Referinţe
1	arabil	NU	5.075	3,10	63,128	-	

Lungime Segmente
1) Valorile lungimilor segmentelor sunt obţinute din proiecţie în plan.

Punct început	X / Y	Punct sfârşit	X / Y	Lungime segment (** (m)
1	483.111,355 344.009,436	2	482.332,924 343.810,723	803.394
2	482.332,924 343.810,723	3	482.334,473 343.806,433	4.561
3	482.334,473 343.806,433	4	482.377,054 343.817,765	44.063
4	482.377,054 343.817,765	5	482.381,18 343.816,351	4.362
5	482.381,18 343.816,351	6	483.103,818 344.000,825	745.813

Punct început	X / Y	Punct sfârşit	X / Y	Lungime segment (** (m)
6	483.103,818 344.000,825	7	483.105,769 344.002,985	2.911
7	483.105,769 344.002,985	1	483.111,355 344.009,436	8.533

** Lungimile segmentelor sunt determinate în planul de proiecţie Stereo 70 şi sunt rotunjite la 1 milimetru.
*** Distanţa dintre puncte este formată din segmente cumulate ce sunt mai mici decât valoarea 1 milimetru.

DATE DESPRE IMOBILUL NR. 2836

Oficiul de Cadastru şi Publicitate Imobiliară ARGES
Biroul de Cadastru şi Publicitate Imobiliară Costesti

A. Partea I. Descrierea imobilului

TEREN Extravilan

Adresa: Jud. Arges

Nr. Crt	Nr cadastral Nr. topografic	Suprafaţa* (mp)	Observaţii / Referinţe
A1		7.800	Sector cadastral:44 Teren neimprejmuit;

B. Partea II. Proprietari şi acte

Inscrieri privitoare la dreptul de proprietate şi alte drepturi reale		Referinţe
/		
Act Administrativ nr. 79510, din 16/10/1995 emis de CJPSDPAT ARGES;		
B1	Intabulare, drept de PROPRIETATE, dobandit prin Reconstituire, cota actuala 1/1, cota initiala 1/1	A1
	1) **STAN N FLOREA-ION**	

C. Partea III. SARCINI .

Inscrieri privind dezmembramintele dreptului de proprietate, drepturi reale de garanţie şi sarcini	Referinţe
NU SUNT	

Anexa Nr. 1 La Partea I

Teren

Nr cadastral	Suprafaţa (mp)*	Observaţii / Referinţe
	7.800	

* Suprafaţa este determinată in planul de proiecţie Stereo 70.

DETALII LINIARE IMOBIL

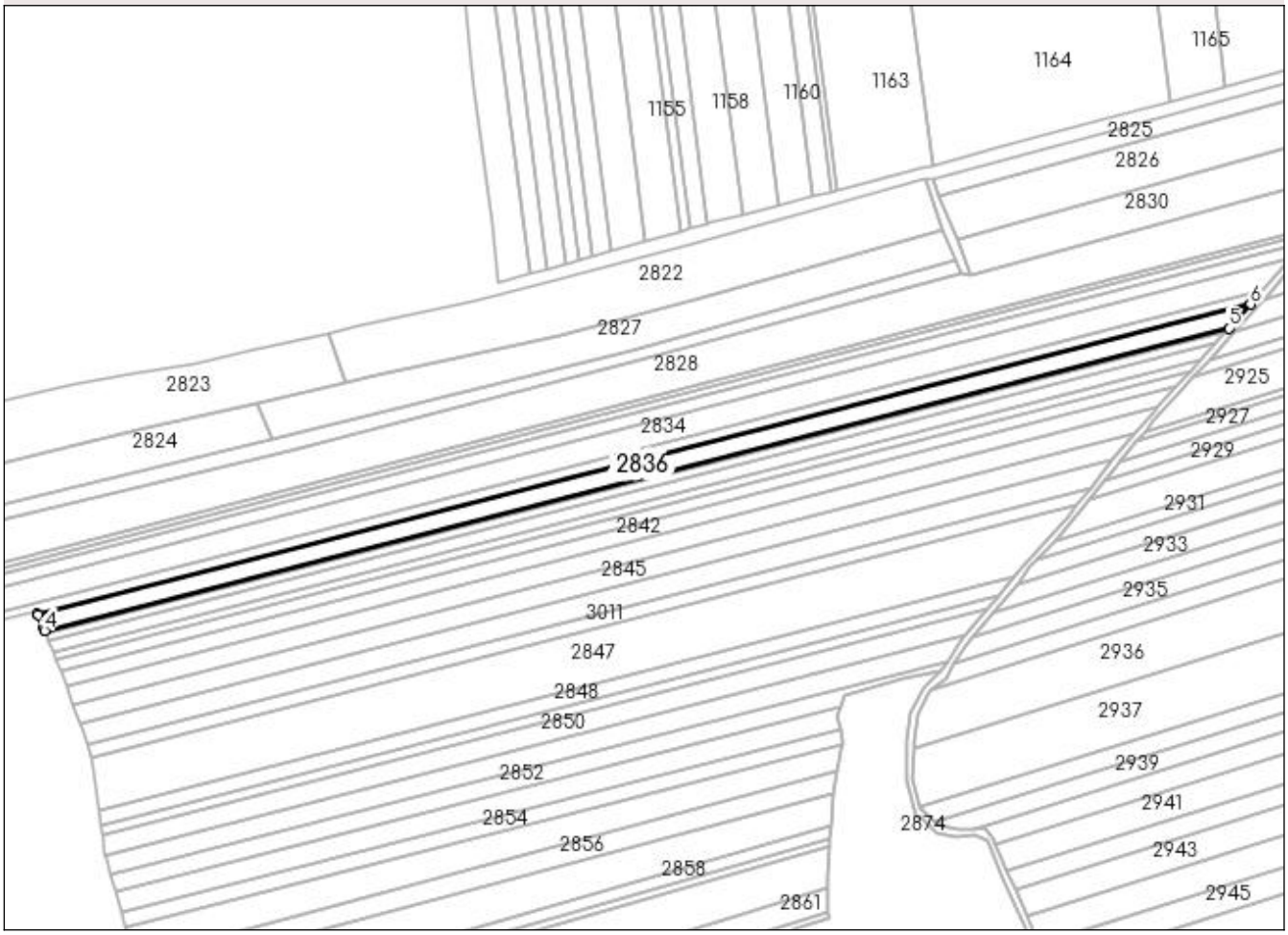

Date referitoare la teren

Crt	Categorie folosinţă	Intra vilan	Suprafaţa (mp)	Tarla	Parcelă	Nr. topo	Observaţii / Referinţe
1	arabil	NU	7.800	3,10	63,128	-	

Lungime Segmente
1) Valorile lungimilor segmentelor sunt obţinute din proiecţie în plan.

Punct început	X / Y	Punct sfârşit	X / Y	Lungime segment (** (m)
1	482.381,18 343.816,351	2	482.381,65 343.816,107	0.53
2	482.381,65 343.816,107	3	482.384,883 343.807,778	8.934
3	482.384,883 343.807,778	4	482.385,47 343.806,523	1.385
4	482.385,47 343.806,523	5	483.090,987 343.986,622	728.141
5	483.090,987 343.986,622	6	483.103,818 344.000,825	19.141

Punct început	X / Y	Punct sfârşit	X / Y	Lungime segment (** (m)
6	483.103,818 344.000,825	1	482.381,18 343.816,351	745.813

** Lungimile segmentelor sunt determinate în planul de proiecţie Stereo 70 şi sunt rotunjite la 1 milimetru.
*** Distanţa dintre puncte este formată din segmente cumulate ce sunt mai mici decât valoarea 1 milimetru.

DATE DESPRE IMOBILUL NR. 2837

Oficiul de Cadastru şi Publicitate Imobiliară ARGES
Biroul de Cadastru şi Publicitate Imobiliară Costesti

A. Partea I. Descrierea imobilului

TEREN Extravilan

Adresa: Jud. Arges

Nr. Crt	Nr cadastral Nr. topografic	Suprafaţa* (mp)	Observaţii / Referinţe
A1		1.256	Sector cadastral:44 Teren neimprejmuit;

B. Partea II. Proprietari şi acte

Inscrieri privitoare la dreptul de proprietate şi alte drepturi reale		Referinţe
/		
Act Normativ nr. 7, din 13/03/1996 emis de PARLAMENT (art. 13 alin. 15);		
B1	Inscrierea provizorie, drept de PROPRIETATE, dobandit prin Lege, cota actuala 1/1, cota initiala 1/1	A1
	1) **COMUNA STOLNICI**, CIF:4469493	

C. Partea III. SARCINI .

Inscrieri privind dezmembramintele dreptului de proprietate, drepturi reale de garanţie şi sarcini	Referinţe
NU SUNT	

Anexa Nr. 1 La Partea I

Teren

Nr cadastral	Suprafaţa (mp)*	Observaţii / Referinţe
	1.256	

* Suprafaţa este determinată in planul de proiecţie Stereo 70.

DETALII LINIARE IMOBIL

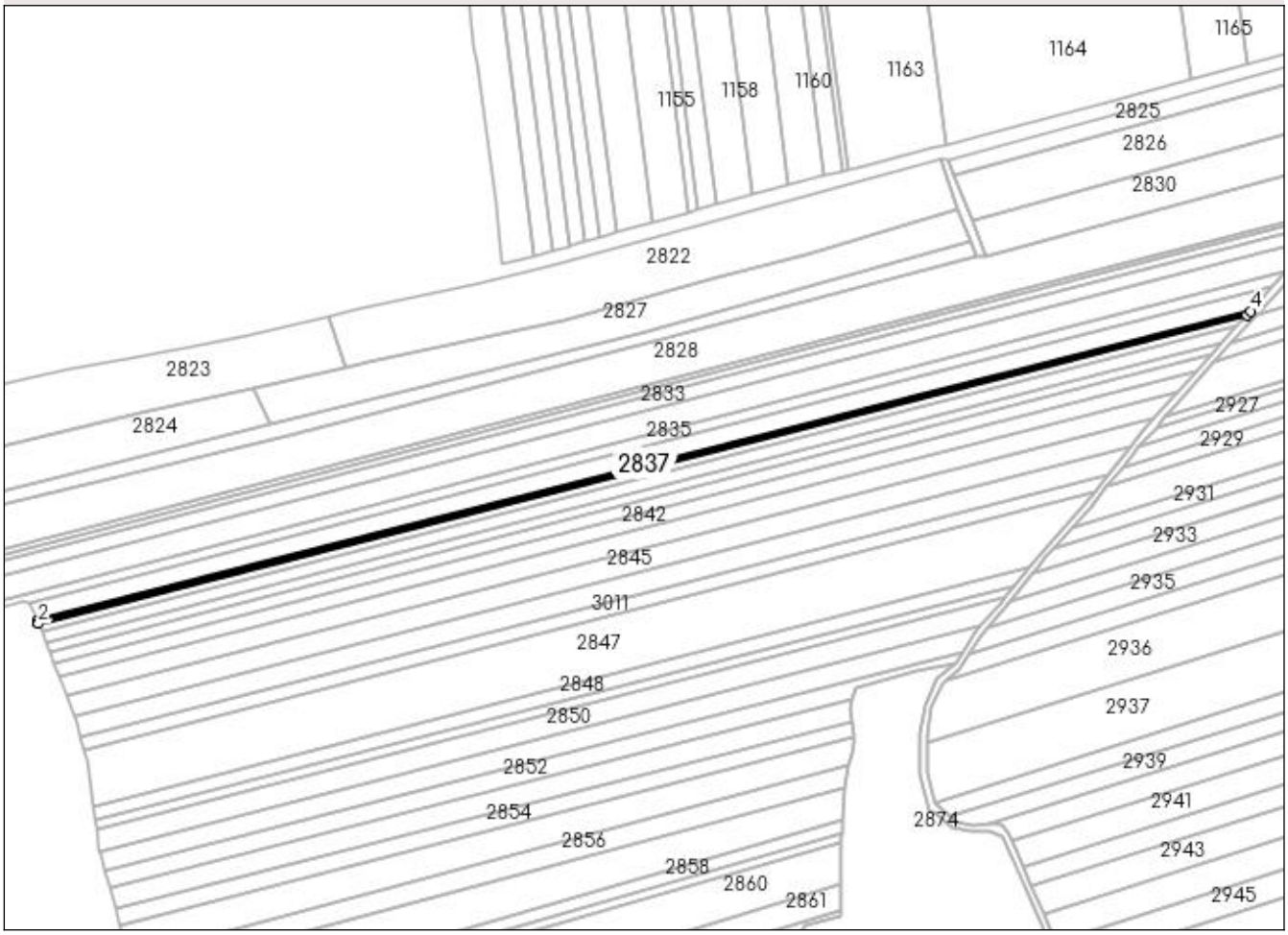

Date referitoare la teren

Crt	Categorie folosinţă	Intra vilan	Suprafaţa (mp)	Tarla	Parcelă	Nr. topo	Observaţii / Referinţe
1	arabil	NU	1.256	3,10	63,128	-	

Lungime Segmente
1) Valorile lungimilor segmentelor sunt obţinute din proiecţie în plan.

Punct început	X / Y	Punct sfârşit	X / Y	Lungime segment (** (m)
1	482.385,47 343.806,523	2	482.386,1 343.804,9	1.741
2	482.386,1 343.804,9	3	483.088,892 343.984,304	725.329
3	483.088,892 343.984,304	4	483.090,987 343.986,622	3.124
4	483.090,987 343.986,622	1	482.385,47 343.806,523	728.141

** Lungimile segmentelor sunt determinate în planul de proiecţie Stereo 70 şi sunt rotunjite la 1 milimetru.
*** Distanţa dintre puncte este formată din segmente cumulate ce sunt mai mici decât valoarea 1 milimetru.

DATE DESPRE IMOBILUL NR. 2838

Oficiul de Cadastru şi Publicitate Imobiliară ARGES
Biroul de Cadastru şi Publicitate Imobiliară Costesti

A. Partea I. Descrierea imobilului

TEREN Extravilan

Adresa: Jud. Arges

Nr. Crt	Nr cadastral Nr. topografic	Suprafaţa* (mp)	Observaţii / Referinţe
A1		3.500	Sector cadastral:44 Teren neimprejmuit;

B. Partea II. Proprietari şi acte

Inscrieri privitoare la dreptul de proprietate şi alte drepturi reale		Referinţe
/		
Act Notarial nr. 245, din 08/09/2005 emis de BNP GRECU CARMEN;		
B1	Intabulare, drept de PROPRIETATEbun propriu , dobandit prin Succesiune, cota actuala 1/1, cota initiala 1/1	A1
	1) **ACEA F ELENA**	

C. Partea III. SARCINI .

Inscrieri privind dezmembramintele dreptului de proprietate, drepturi reale de garanţie şi sarcini	Referinţe
NU SUNT	

Anexa Nr. 1 La Partea I

Teren

Nr cadastral	Suprafaţa (mp)*	Observaţii / Referinţe
	3.500	

* Suprafaţa este determinată in planul de proiecţie Stereo 70.

DETALII LINIARE IMOBIL

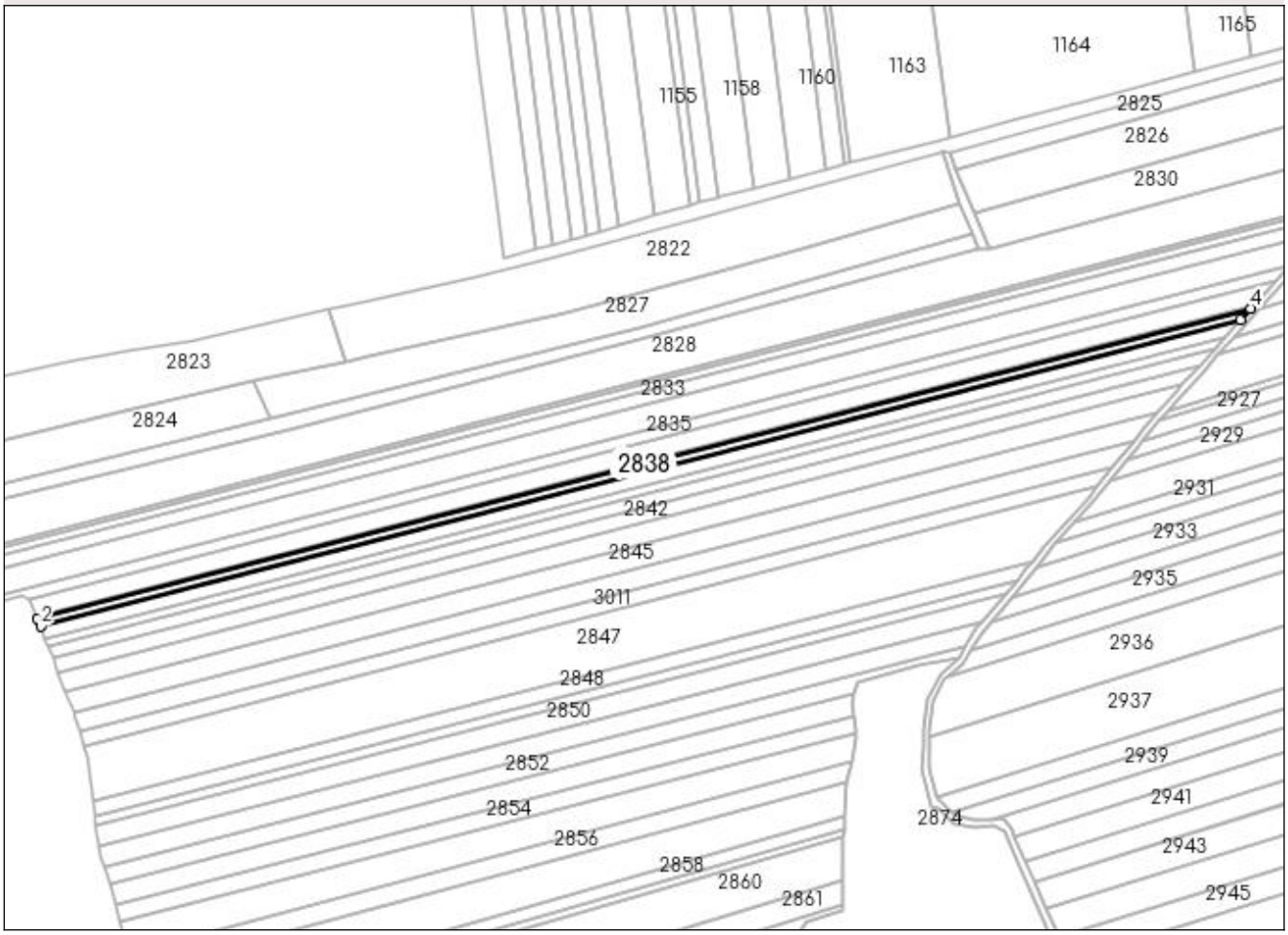

Date referitoare la teren

Crt	Categorie folosinţă	Intra vilan	Suprafaţa (mp)	Tarla	Parcelă	Nr. topo	Observaţii / Referinţe
1	arabil	NU	3.500	3,10	63,128	-	

Lungime Segmente

1) Valorile lungimilor segmentelor sunt obţinute din proiecţie în plan.

Punct început	X / Y	Punct sfârşit	X / Y	Lungime segment (** (m)
1	482.386,1 343.804,9	2	482.387,87 343.800,344	4.888
2	482.387,87 343.800,344	3	483.083,012 343.977,795	717.434
3	483.083,012 343.977,795	4	483.088,892 343.984,304	8.772
4	483.088,892 343.984,304	1	482.386,1 343.804,9	725.329

** Lungimile segmentelor sunt determinate în planul de proiecţie Stereo 70 şi sunt rotunjite la 1 milimetru.
*** Distanţa dintre puncte este formată din segmente cumulate ce sunt mai mici decât valoarea 1 milimetru.

DATE DESPRE IMOBILUL NR. 2839

Oficiul de Cadastru şi Publicitate Imobiliară ARGES
Biroul de Cadastru şi Publicitate Imobiliară Costesti

A. Partea I. Descrierea imobilului

TEREN Extravilan

Adresa: Jud. Arges

Nr. Crt	Nr cadastral Nr. topografic	Suprafaţa* (mp)	Observaţii / Referinţe
A1		5.164	Sector cadastral:44 Teren neimprejmuit;

B. Partea II. Proprietari şi acte

Inscrieri privitoare la dreptul de proprietate şi alte drepturi reale		Referinţe
/		
Act Notarial nr. 271, din 11/11/2004 emis de BNP Craciun Irina (certificat de deces nr.13 din data de 14.06.2018 emis de primăria comunei Stolnici);		
B1	Intabulare, drept de PROPRIETATEbun propriu , dobandit prin Iesire Din Indiviziune, cota actuala 1/1, cota initiala 1/1	A1
	1) **BADEA I AUREL** DEFUNCT:Da	

C. Partea III. SARCINI .

Inscrieri privind dezmembramintele dreptului de proprietate, drepturi reale de garanţie şi sarcini	Referinţe
NU SUNT	

Anexa Nr. 1 La Partea I

Teren

Nr cadastral	Suprafaţa (mp)*	Observaţii / Referinţe
	5.164	

* Suprafaţa este determinată in planul de proiecţie Stereo 70.

DETALII LINIARE IMOBIL

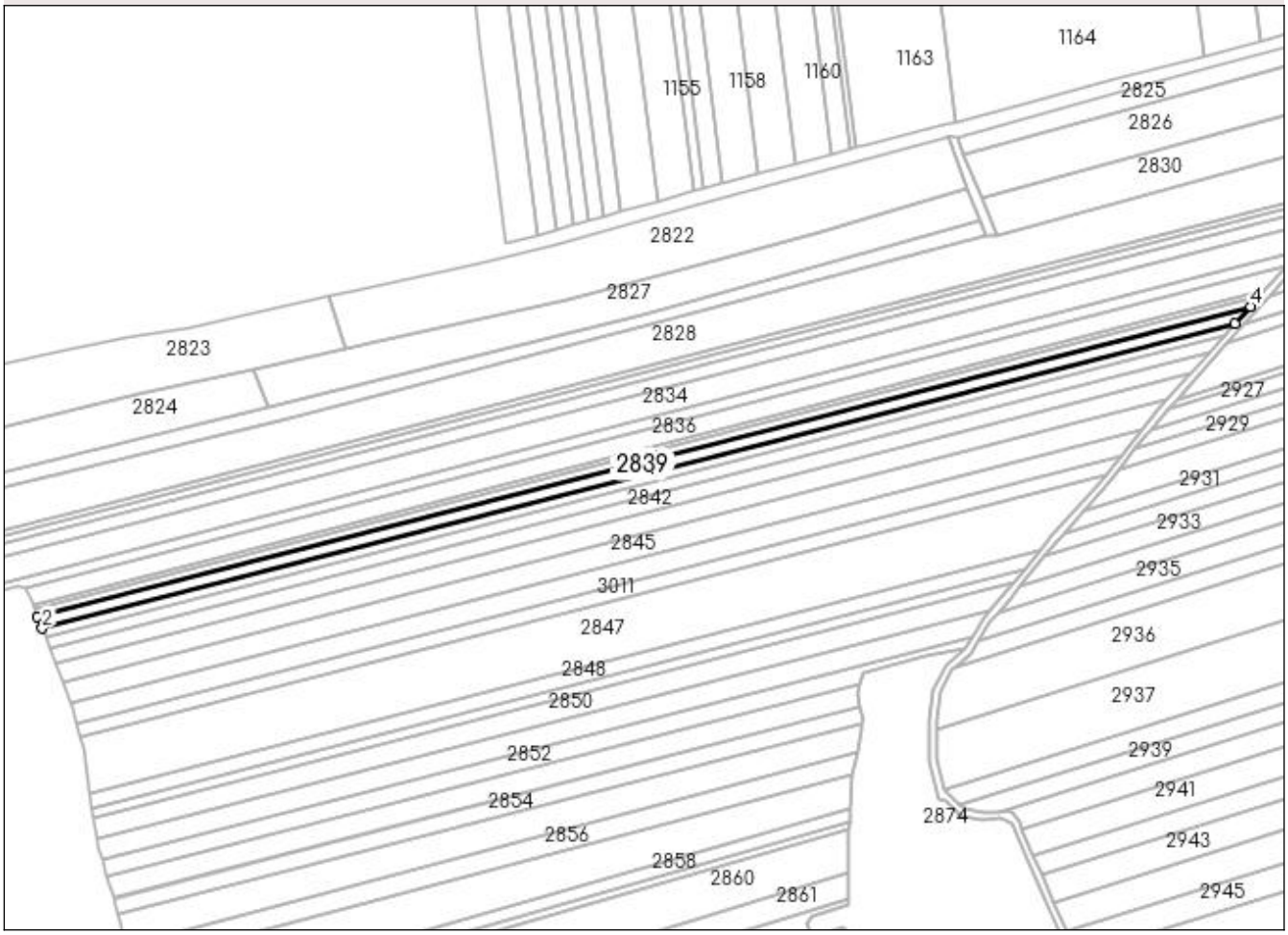

Date referitoare la teren

Crt	Categorie folosinţă	Intra vilan	Suprafaţa (mp)	Tarla	Parcelă	Nr. topo	Observaţii / Referinţe
1	arabil	NU	5.164	3,10	63,128	-	

Lungime Segmente
1) Valorile lungimilor segmentelor sunt obţinute din proiecţie în plan.

Punct început	X / Y	Punct sfârşit	X / Y	Lungime segment (** (m)
1	482.387,87 343.800,344	2	482.390,517 343.793,529	7.311
2	482.390,517 343.793,529	3	483.074,217 343.968,06	705.625
3	483.074,217 343.968,06	4	483.083,012 343.977,795	13.12
4	483.083,012 343.977,795	1	482.387,87 343.800,344	717.434

** Lungimile segmentelor sunt determinate în planul de proiecţie Stereo 70 şi sunt rotunjite la 1 milimetru.
*** Distanţa dintre puncte este formată din segmente cumulate ce sunt mai mici decât valoarea 1 milimetru.

DATE DESPRE IMOBILUL NR. 2840

Oficiul de Cadastru şi Publicitate Imobiliară ARGES
Biroul de Cadastru şi Publicitate Imobiliară Costesti

A. Partea I. Descrierea imobilului

TEREN Extravilan

Adresa: Jud. Arges

Nr. Crt	Nr cadastral Nr. topografic	Suprafaţa* (mp)	Observaţii / Referinţe
A1		3.500	Sector cadastral:44 Teren neimprejmuit;

B. Partea II. Proprietari şi acte

Inscrieri privitoare la dreptul de proprietate şi alte drepturi reale		Referinţe
/		
Act Administrativ nr. 122343, din 11/06/2003 emis de CJPSDPAT ARGES;		
B1	Intabulare, drept de PROPRIETATE, dobandit prin Reconstituire, cota actuala 1/1, cota initiala 1/1	A1
	1) **IVAN VALERIA**	

C. Partea III. SARCINI .

Inscrieri privind dezmembramintele dreptului de proprietate, drepturi reale de garanţie şi sarcini	Referinţe
NU SUNT	

Anexa Nr. 1 La Partea I

Teren

Nr cadastral	Suprafaţa (mp)*	Observaţii / Referinţe
	3.500	

* Suprafaţa este determinată in planul de proiecţie Stereo 70.

DETALII LINIARE IMOBIL

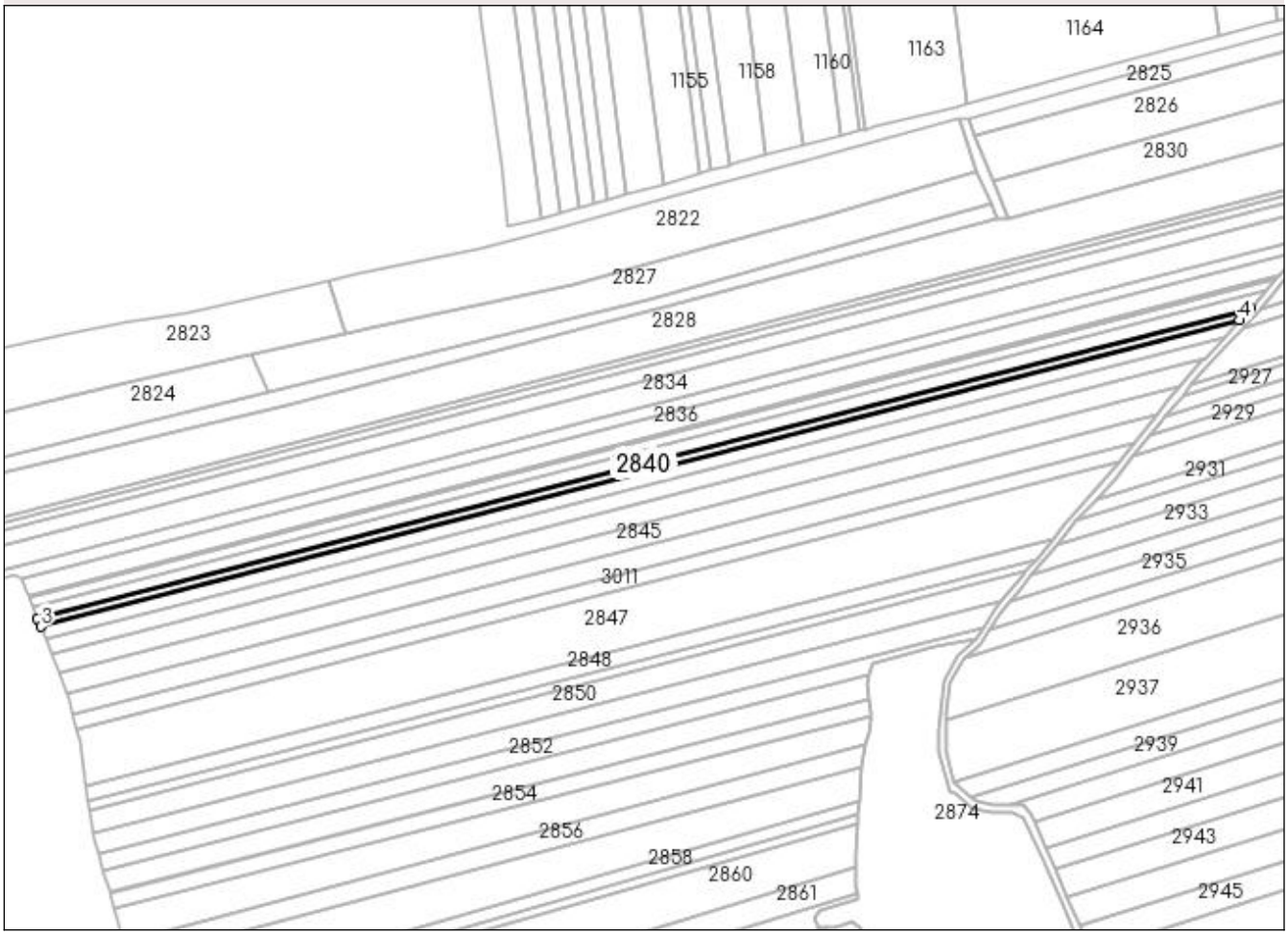

Date referitoare la teren

Crt	Categorie folosinţă	Intra vilan	Suprafaţa (mp)	Tarla	Parcelă	Nr. topo	Observaţii / Referinţe
1	arabil	NU	3.500	3,10	63,128	-	in act se regaseste parcela 156

Lungime Segmente
1) Valorile lungimilor segmentelor sunt obţinute din proiecţie în plan.

Punct început	X / Y	Punct sfârşit	X / Y	Lungime segment (** (m)
1	483.074,217 343.968,06	2	482.390,517 343.793,529	705.625
2	482.390,517 343.793,529	3	482.392,336 343.788,845	5.025
3	482.392,336 343.788,845	4	483.068,171 343.961,368	697.508
4	483.068,171 343.961,368	1	483.074,217 343.968,06	9.019

** Lungimile segmentelor sunt determinate în planul de proiecţie Stereo 70 şi sunt rotunjite la 1 milimetru.
*** Distanţa dintre puncte este formată din segmente cumulate ce sunt mai mici decât valoarea 1 milimetru.

DATE DESPRE IMOBILUL NR. 2841

Oficiul de Cadastru şi Publicitate Imobiliară ARGES
Biroul de Cadastru şi Publicitate Imobiliară Costesti

A. Partea I. Descrierea imobilului

TEREN Extravilan

Adresa: Jud. Arges

Nr. Crt	Nr cadastral Nr. topografic	Suprafaţa* (mp)	Observaţii / Referinţe
A1	82641	5.000	Sector cadastral:44 Teren neimprejmuit;

B. Partea II. Proprietari şi acte

Inscrieri privitoare la dreptul de proprietate şi alte drepturi reale		Referinţe
5501 / 10/03/2022		
Act Notarial nr. 198, din 08/03/2004 emis de Notar Public Grecu Carmen (Act Administrativ nr. 1221, din 10/02/2022 emis de Primaria Comunei Stolnici; Act Administrativ nr. 95273, din 13/03/1997 emis de Comisia Judeteana pentru Stabilirea Dreptului de Proprietate Asupra Terenurilor Arges; Act Administrativ nr. 1220, din 10/02/2022 emis de Primaria Comunei Stolnici;);		
B1	Intabulare, drept de PROPRIETATE, bun propriu, dobandit prin Iesire Din Indiviziune, cota actuala 1/1, cota initiala 1/1	A1
	1) **APOSTOL NICULINA**	

C. Partea III. SARCINI .

Inscrieri privind dezmembramintele dreptului de proprietate, drepturi reale de garanţie şi sarcini	Referinţe
NU SUNT	

Anexa Nr. 1 La Partea I

Teren

Nr cadastral	Suprafaţa (mp)*	Observaţii / Referinţe
82641	5.000	

* Suprafaţa este determinată in planul de proiecţie Stereo 70.

DETALII LINIARE IMOBIL

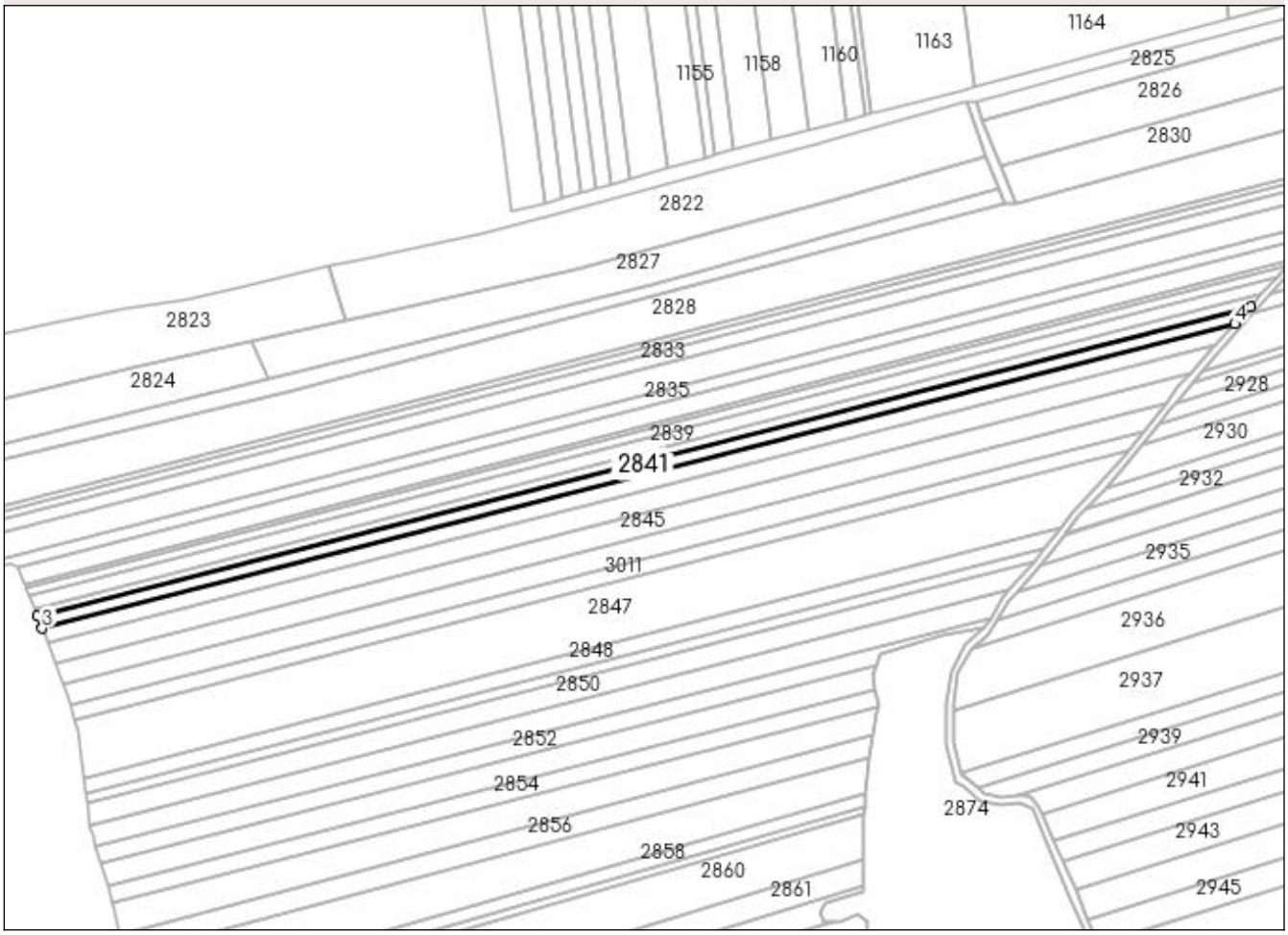

Date referitoare la teren

Crt	Categorie folosință	Intra vilan	Suprafaţa (mp)	Tarla	Parcelă	Nr. topo	Observaţii / Referinţe
1	arabil	NU	5.000	3,10	63,128	-	

Lungime Segmente
1) Valorile lungimilor segmentelor sunt obţinute din proiecţie în plan.

Punct început	X / Y	Punct sfârşit	X / Y	Lungime segment (** (m)
1	483.068,171 343.961,368	2	482.392,336 343.788,845	697.508
2	482.392,336 343.788,845	3	482.394,972 343.782,057	7.282
3	482.394,972 343.782,057	4	483.059,41 343.951,67	685.745
4	483.059,41 343.951,67	1	483.068,171 343.961,368	13.069

** Lungimile segmentelor sunt determinate în planul de proiecţie Stereo 70 şi sunt rotunjite la 1 milimetru.
*** Distanţa dintre puncte este formată din segmente cumulate ce sunt mai mici decât valoarea 1 milimetru.

DATE DESPRE IMOBILUL NR. 2842

Oficiul de Cadastru şi Publicitate Imobiliară ARGES
Biroul de Cadastru şi Publicitate Imobiliară Costesti

A. Partea I. Descrierea imobilului

TEREN Extravilan

Adresa: Jud. Arges

Nr. Crt	Nr cadastral Nr. topografic	Suprafaţa* (mp)	Observaţii / Referinţe
A1	81055	6.000	Sector cadastral:44 Teren neimprejmuit;

B. Partea II. Proprietari şi acte

Inscrieri privitoare la dreptul de proprietate şi alte drepturi reale		Referinţe
239 / 15/01/2015		
Act Notarial nr. 61, din 09/01/2015 emis de SIMONESCU DIACONU NICOLAE;		
B3	Intabulare, drept de PROPRIETATEbun comun, dobandit prin Conventie, cota actuala 1/1, cota initiala 1/1	A1
	1) **STAN MARIANA**, căsătorită cu 2) **STAN EMIL**, lipsă CNP	

C. Partea III. SARCINI .

Inscrieri privind dezmembramintele dreptului de proprietate, drepturi reale de garanţie şi sarcini	Referinţe
NU SUNT	

Anexa Nr. 1 La Partea I

Teren

Nr cadastral	Suprafaţa (mp)*	Observaţii / Referinţe
81055	6.000	

* Suprafaţa este determinată in planul de proiecţie Stereo 70.

DETALII LINIARE IMOBIL

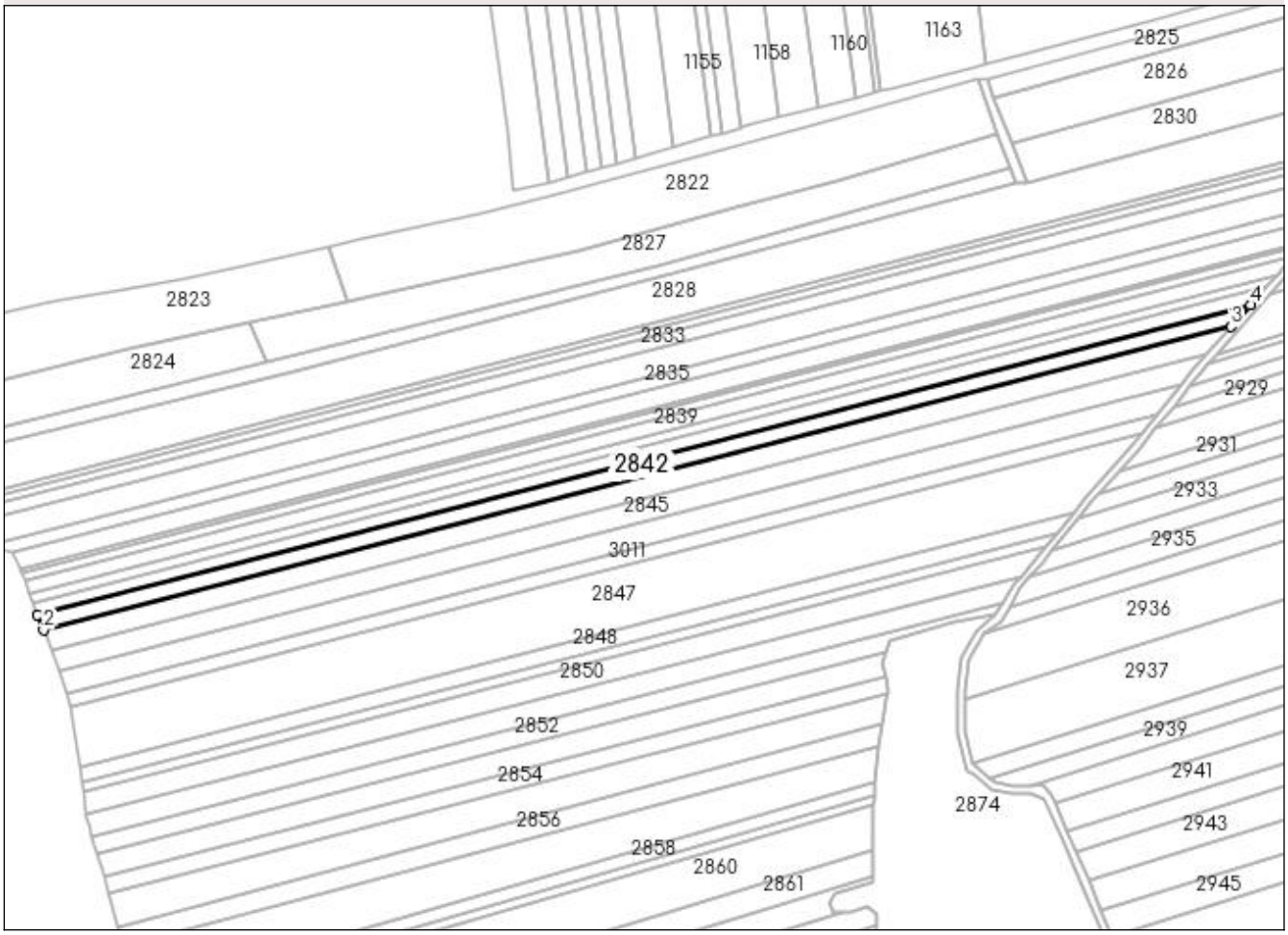

Date referitoare la teren

Crt	Categorie folosinţă	Intra vilan	Suprafaţa (mp)	Tarla	Parcelă	Nr. topo	Observaţii / Referinţe
1	arabil	NU	6.000	3,10	70,128	-	

Lungime Segmente
1) Valorile lungimilor segmentelor sunt obţinute din proiecţie în plan.

Punct început	X / Y	Punct sfârşit	X / Y	Lungime segment (** (m)
1	482.394,972 343.782,057	2	482.398,197 343.773,754	8.907
2	482.398,197 343.773,754	3	483.048,695 343.939,809	671.358
3	483.048,695 343.939,809	4	483.059,41 343.951,67	15.984
4	483.059,41 343.951,67	1	482.394,972 343.782,057	685.745

** Lungimile segmentelor sunt determinate în planul de proiecţie Stereo 70 şi sunt rotunjite la 1 milimetru.
*** Distanţa dintre puncte este formată din segmente cumulate ce sunt mai mici decât valoarea 1 milimetru.

DATE DESPRE IMOBILUL NR. 2843

Oficiul de Cadastru şi Publicitate Imobiliară ARGES
Biroul de Cadastru şi Publicitate Imobiliară Costesti

A. Partea I. Descrierea imobilului

TEREN Extravilan

Adresa: Jud. Arges

Nr. Crt	Nr cadastral Nr. topografic	Suprafaţa* (mp)	Observaţii / Referinţe
A1		329	Sector cadastral:44 Teren neimprejmuit;

B. Partea II. Proprietari şi acte

Inscrieri privitoare la dreptul de proprietate şi alte drepturi reale		Referinţe
/		
Act Administrativ nr. 52, din 26/07/2023 emis de CONSILIUL LOCAL STOLNICI;		
B1	Intabulare, drept de PROPRIETATE, dobandit prin Lege, cota actuala 1/1, cota initiala 1/1	A1
	1) **COMUNA STOLNICI**, CIF:4469493, Domeniul public	

C. Partea III. SARCINI .

Inscrieri privind dezmembramintele dreptului de proprietate, drepturi reale de garanţie şi sarcini	Referinţe
NU SUNT	

Anexa Nr. 1 La Partea I

Teren

Nr cadastral	Suprafaţa (mp)*	Observaţii / Referinţe
	329	

* Suprafaţa este determinată in planul de proiecţie Stereo 70.

DETALII LINIARE IMOBIL

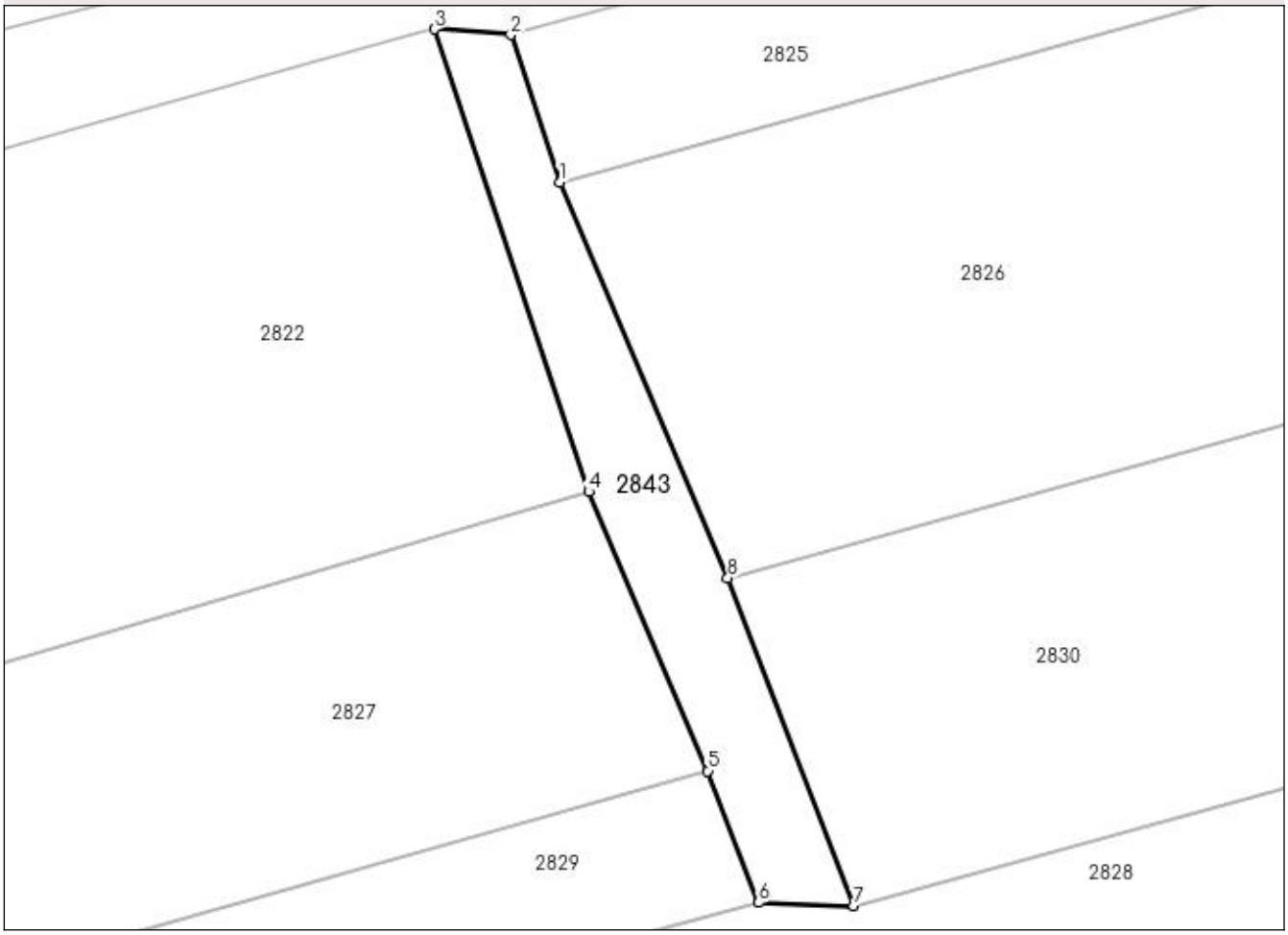

Date referitoare la teren

Crt	Categorie folosință	Intra vilan	Suprafaţa (mp)	Tarla	Parcelă	Nr. topo	Observaţii / Referinţe
1	drum	NU	329	10	128	-	drum creat din parcela 128

Lungime Segmente
1) Valorile lungimilor segmentelor sunt obţinute din proiecţie în plan.

Punct început	X / Y	Punct sfârşit	X / Y	Lungime segment (** (m)
1	482.918,319 344.065,267	2	482.915,137 344.074,817	10.066
2	482.915,137 344.074,817	3	482.910,196 344.075,176	4.954
3	482.910,196 344.075,176	4	482.920,176 344.045,296	31.503
4	482.920,176 344.045,296	5	482.927,88 344.027,252	19.62
5	482.927,88 344.027,252	6	482.931,167 344.018,751	9.114

Punct început	X / Y	Punct sfârşit	X / Y	Lungime segment (** (m)
6	482.931,167 344.018,751	7	482.937,318 344.018,54	6.155
7	482.937,318 344.018,54	8	482.929,162 344.039,724	22.7
8	482.929,162 344.039,724	1	482.918,319 344.065,267	27.749

** Lungimile segmentelor sunt determinate în planul de proiecţie Stereo 70 şi sunt rotunjite la 1 milimetru.
*** Distanţa dintre puncte este formată din segmente cumulate ce sunt mai mici decât valoarea 1 milimetru.

DATE DESPRE IMOBILUL NR. 2844

Oficiul de Cadastru şi Publicitate Imobiliară ARGES
Biroul de Cadastru şi Publicitate Imobiliară Costesti

A. Partea I. Descrierea imobilului

TEREN Extravilan

Adresa: Jud. Arges

Nr. Crt	Nr cadastral Nr. topografic	Suprafaţa* (mp)	Observaţii / Referinţe
A1	82237	7.800	Sector cadastral:44 Teren neimprejmuit;

B. Partea II. Proprietari şi acte

Inscrieri privitoare la dreptul de proprietate şi alte drepturi reale		Referinţe
20627 / 29/06/2021		
Act Notarial nr. 3179, din 24/06/2021 emis de DANCIU NARCIS VIOREL;		
B2	Intabulare, drept de PROPRIETATE, bun comun, dobandit prin Conventie, cota actuala 1/1, cota initiala 1/1	A1
	1) **STAN ADRIAN**, casatorit cu 2) **STAN LAURA LUMINIŢA**	

C. Partea III. SARCINI .

Inscrieri privind dezmembramintele dreptului de proprietate, drepturi reale de garanţie şi sarcini	Referinţe
NU SUNT	

Anexa Nr. 1 La Partea I

Teren

Nr cadastral	Suprafaţa (mp)*	Observaţii / Referinţe
82237	7.800	

* Suprafaţa este determinată in planul de proiecţie Stereo 70.

DETALII LINIARE IMOBIL

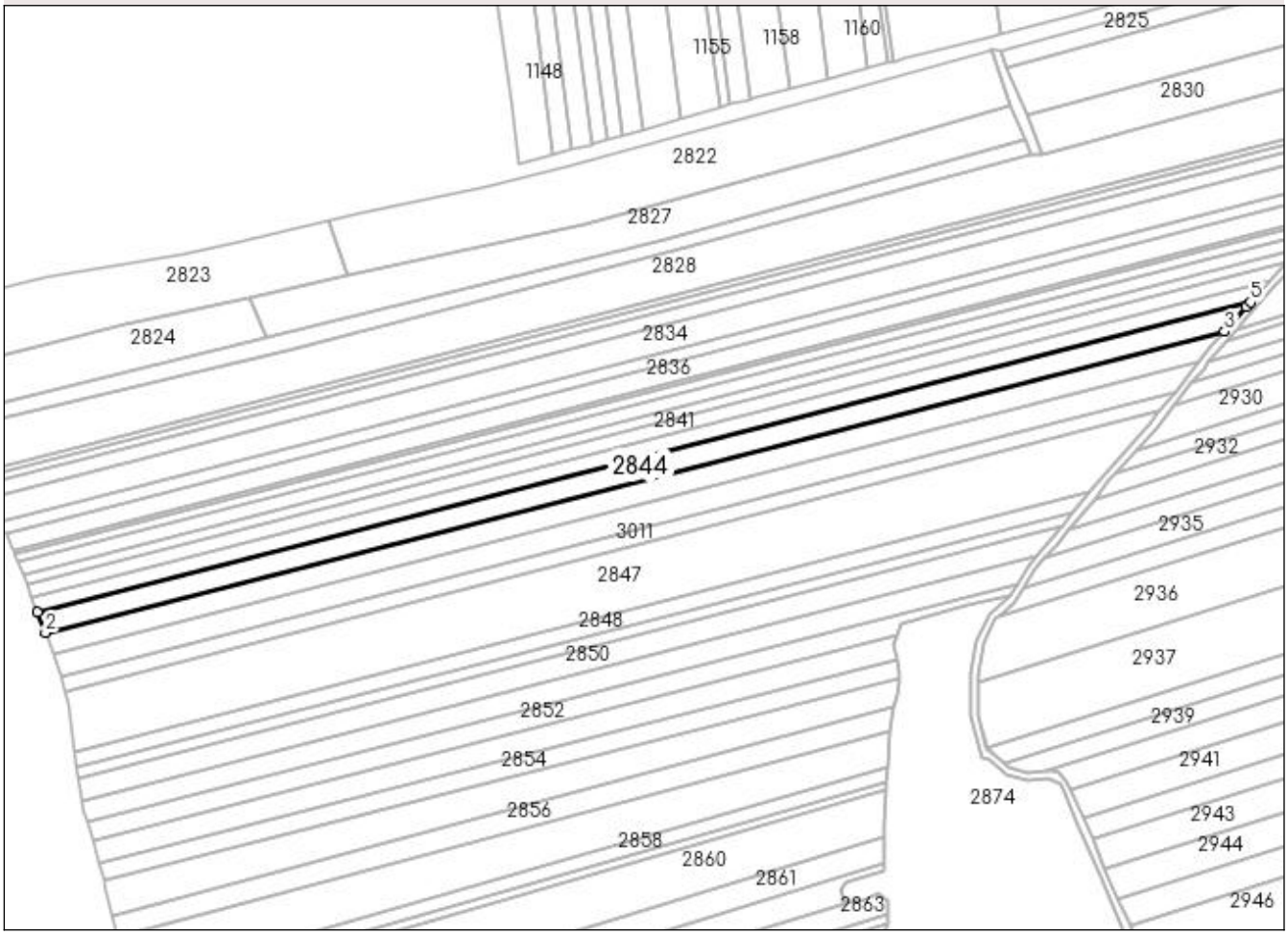

Date referitoare la teren

Crt	Categorie folosință	Intra vilan	Suprafaţa (mp)	Tarla	Parcelă	Nr. topo	Observaţii / Referinţe
1	arabil	NU	7.800	3,10	70,74,128	-	

Lungime Segmente
1) Valorile lungimilor segmentelor sunt obţinute din proiecţie în plan.

Punct început	X / Y	Punct sfârşit	X / Y	Lungime segment (** (m)
1	482.398,197 343.773,754	2	482.402,494 343.762,69	11.869
2	482.402,494 343.762,69	3	483.034,784 343.924,096	652.566
3	483.034,784 343.924,096	4	483.046,499 343.937,378	17.71
4	483.046,499 343.937,378	5	483.048,695 343.939,809	3.276
5	483.048,695 343.939,809	1	482.398,197 343.773,754	671.358

** Lungimile segmentelor sunt determinate în planul de proiecţie Stereo 70 şi sunt rotunjite la 1 milimetru.
*** Distanţa dintre puncte este formată din segmente cumulate ce sunt mai mici decât valoarea 1 milimetru.

DATE DESPRE IMOBILUL NR. 2845

Oficiul de Cadastru şi Publicitate Imobiliară ARGES
Biroul de Cadastru şi Publicitate Imobiliară Costesti

A. Partea I. Descrierea imobilului

TEREN Extravilan

Adresa: Jud. Arges

Nr. Crt	Nr cadastral Nr. topografic	Suprafaţa* (mp)	Observaţii / Referinţe
A1	82723	8.000	Sector cadastral:44 Teren neimprejmuit;

B. Partea II. Proprietari şi acte

Inscrieri privitoare la dreptul de proprietate şi alte drepturi reale		Referinţe
26886 / 13/12/2022		
Act Notarial nr. 6284, din 08/12/2022 emis de DANCIU NARCIS VIOREL;		
B2	Intabulare, drept de PROPRIETATE, bun comun, dobandit prin Conventie, cota actuala 1/1, cota initiala 1/1	A1
	1) **STAN ADRIAN**, căsătorit cu 2) **STAN LUMINIŢA LAURA**	

C. Partea III. SARCINI .

Inscrieri privind dezmembramintele dreptului de proprietate, drepturi reale de garanţie şi sarcini	Referinţe
NU SUNT	

Anexa Nr. 1 La Partea I

Teren

Nr cadastral	Suprafaţa (mp)*	Observaţii / Referinţe
82723	8.000	

* Suprafaţa este determinată in planul de proiecţie Stereo 70.

DETALII LINIARE IMOBIL

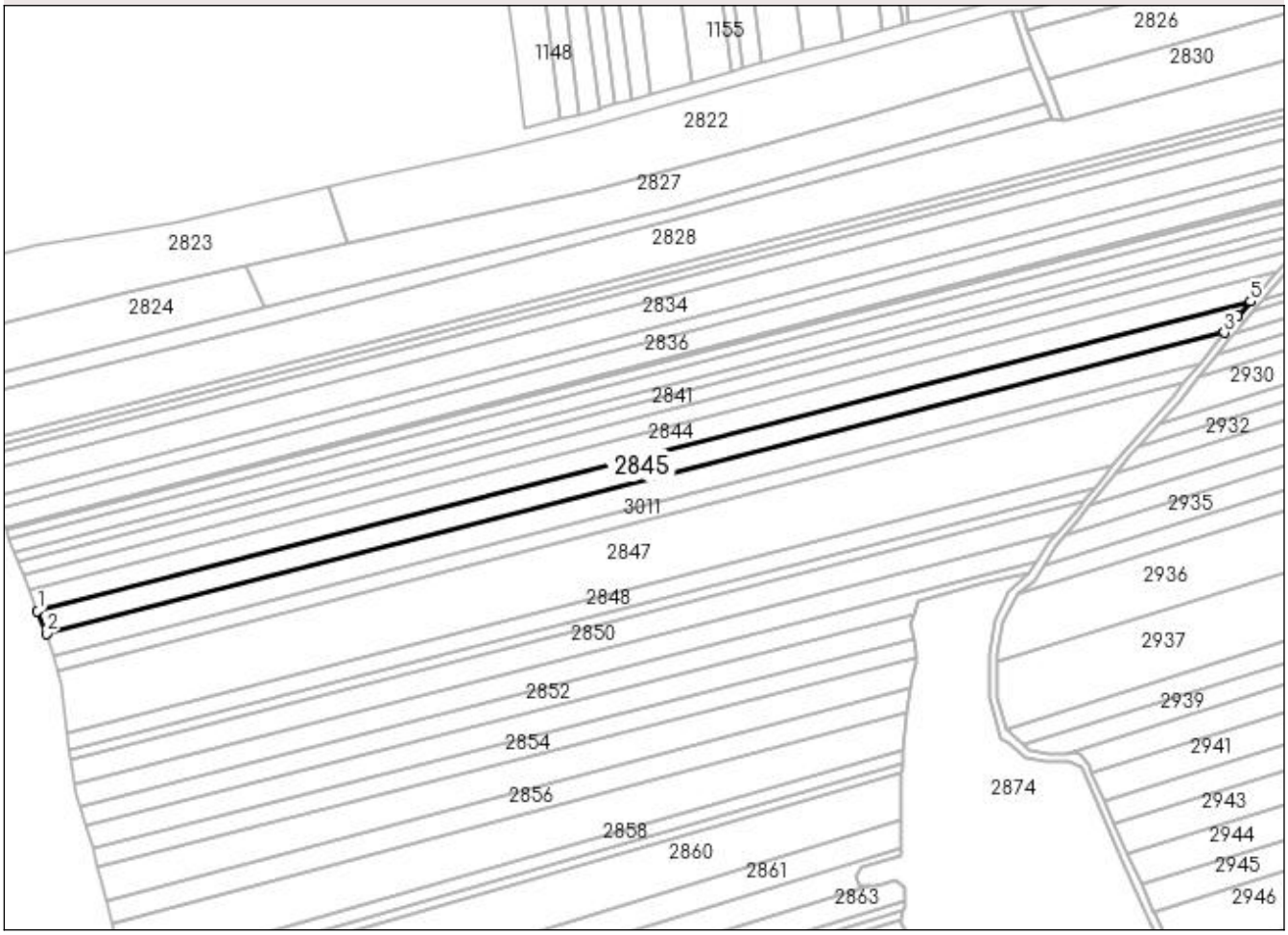

Date referitoare la teren

Crt	Categorie folosinţă	Intra vilan	Suprafaţa (mp)	Tarla	Parcelă	Nr. topo	Observaţii / Referinţe
1	arabil	NU	8.000	3,10	74,128	-	in act se regaseste parcela 144,147

Lungime Segmente
1) Valorile lungimilor segmentelor sunt obţinute din proiecţie în plan.

Punct început	X / Y	Punct sfârşit	X / Y	Lungime segment (** (m)
1	482.402,494 343.762,69	2	482.407,032 343.751,006	12.534
2	482.407,032 343.751,006	3	483.021,141 343.907,772	633.802
3	483.021,141 343.907,772	4	483.028,085 343.916,501	11.154
4	483.028,085 343.916,501	5	483.034,784 343.924,096	10.127
5	483.034,784 343.924,096	1	482.402,494 343.762,69	652.566

** Lungimile segmentelor sunt determinate în planul de proiecţie Stereo 70 şi sunt rotunjite la 1 milimetru.
*** Distanţa dintre puncte este formată din segmente cumulate ce sunt mai mici decât valoarea 1 milimetru.

DATE DESPRE IMOBILUL NR. 2846

Oficiul de Cadastru şi Publicitate Imobiliară ARGES
Biroul de Cadastru şi Publicitate Imobiliară Costesti

A. Partea I. Descrierea imobilului

TEREN Extravilan

Adresa: Jud. Arges

Nr. Crt	Nr cadastral Nr. topografic	Suprafaţa* (mp)	Observaţii / Referinţe
A1	81764	7.700	Sector cadastral:44 Teren neimprejmuit;

B. Partea II. Proprietari şi acte

Inscrieri privitoare la dreptul de proprietate şi alte drepturi reale		Referinţe
8004 / 25/03/2021		
Act Notarial nr. 1423, din 23/03/2021 emis de DANCIU NARCIS VIOREL;		
B2	Intabulare, drept de PROPRIETATE, bun comun, dobandit prin Conventie, cota actuala 1/1, cota initiala 1/1	A1
	1) **STAN ADRIAN**, casatorit cu 2) **STAN LAURA LUMINIŢA**	

C. Partea III. SARCINI .

Inscrieri privind dezmembramintele dreptului de proprietate, drepturi reale de garanţie şi sarcini	Referinţe
NU SUNT	

Anexa Nr. 1 La Partea I

Teren

Nr cadastral	Suprafaţa (mp)*	Observaţii / Referinţe
81764	7.700	

* Suprafaţa este determinată in planul de proiecţie Stereo 70.

DETALII LINIARE IMOBIL

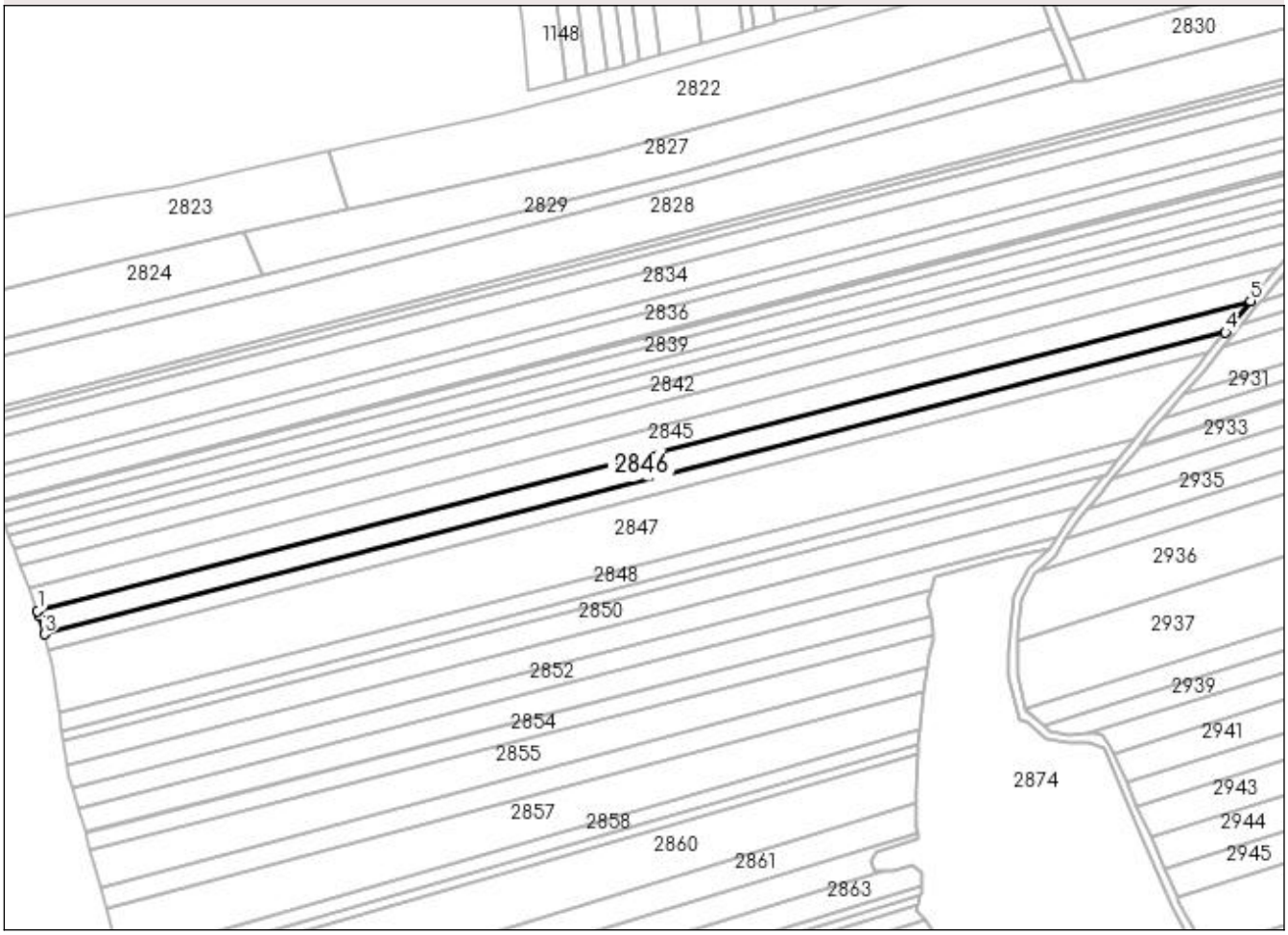

Date referitoare la teren

Crt	Categorie folosinţă	Intra vilan	Suprafaţa (mp)	Tarla	Parcelă	Nr. topo	Observaţii / Referinţe
1	arabil	NU	7.700	3,10	74,128	-	

Lungime Segmente
1) Valorile lungimilor segmentelor sunt obţinute din proiecţie în plan.

Punct început	X / Y	Punct sfârşit	X / Y	Lungime segment (** (m)
1	482.407,032 343.751,006	2	482.408,028 343.748,444	2.749
2	482.408,028 343.748,444	3	482.410,567 343.739,2	9.586
3	482.410,567 343.739,2	4	483.008,455 343.891,825	617.061
4	483.008,455 343.891,825	5	483.021,141 343.907,772	20.377
5	483.021,141 343.907,772	1	482.407,032 343.751,006	633.802

** Lungimile segmentelor sunt determinate în planul de proiecţie Stereo 70 şi sunt rotunjite la 1 milimetru.
*** Distanţa dintre puncte este formată din segmente cumulate ce sunt mai mici decât valoarea 1 milimetru.

DATE DESPRE IMOBILUL NR. 2847

Oficiul de Cadastru şi Publicitate Imobiliară ARGES
Biroul de Cadastru şi Publicitate Imobiliară Costesti

A. Partea I. Descrierea imobilului

TEREN Extravilan

Adresa: Jud. Arges

Nr. Crt	Nr cadastral Nr. topografic	Suprafaţa* (mp)	Observaţii / Referinţe
A1		19.000	Sector cadastral:44 Teren neimprejmuit;

B. Partea II. Proprietari şi acte

Inscrieri privitoare la dreptul de proprietate şi alte drepturi reale		Referinţe
/		
Act Notarial nr. 317, din 26/08/2019 emis de BIN GRECU CARMEN;		
B1	Intabulare, drept de PROPRIETATEbun propriu , dobandit prin Succesiune, cota actuala 1/1, cota initiala 1/1	A1
	1) **STAN EMIL**	

C. Partea III. SARCINI .

Inscrieri privind dezmembramintele dreptului de proprietate, drepturi reale de garanţie şi sarcini	Referinţe
NU SUNT	

Anexa Nr. 1 La Partea I

Teren

Nr cadastral	Suprafaţa (mp)*	Observaţii / Referinţe
	19.000	

* Suprafaţa este determinată in planul de proiecţie Stereo 70.

DETALII LINIARE IMOBIL

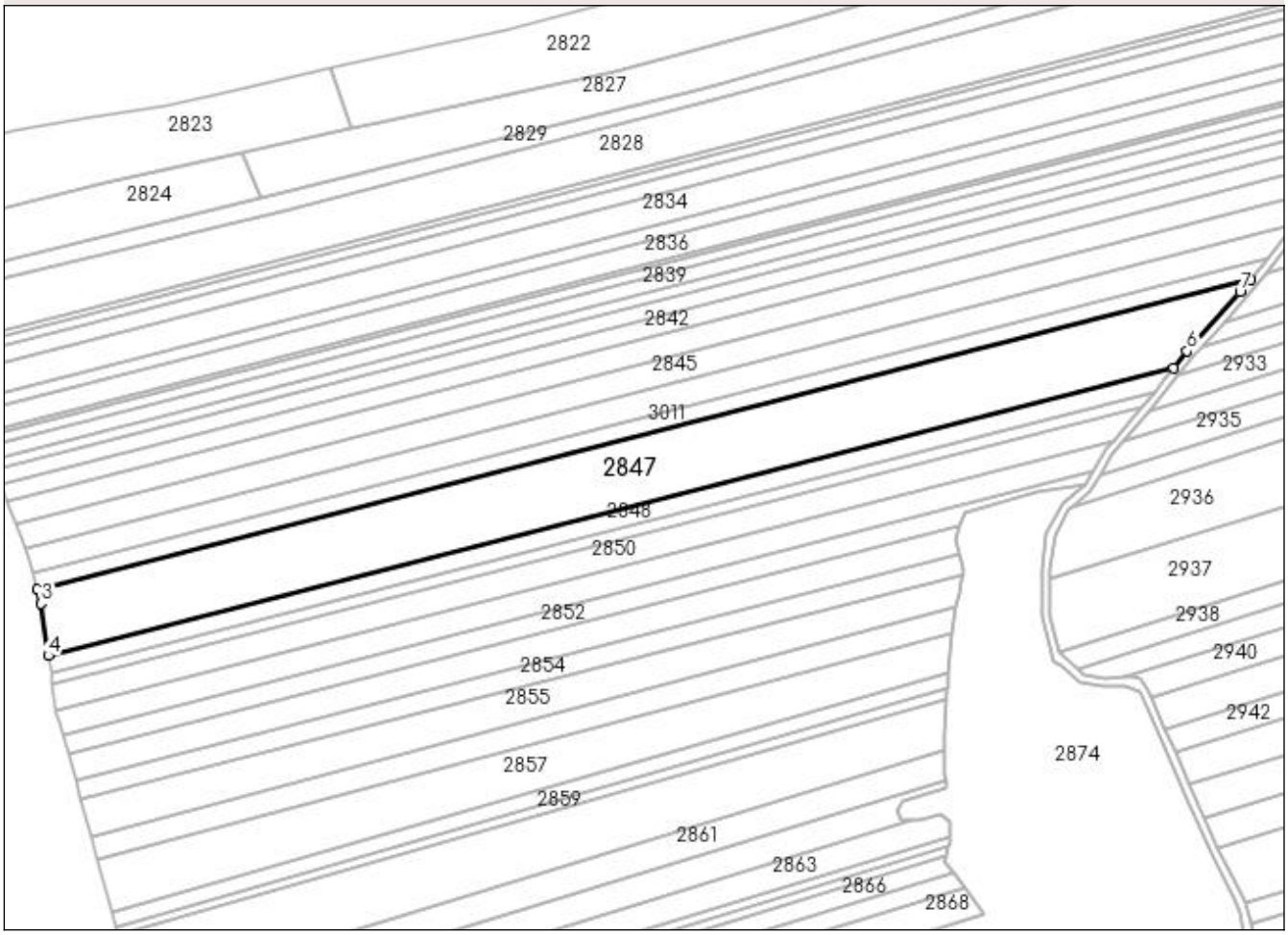

Date referitoare la teren

Crt	Categorie folosinţă	Intra vilan	Suprafaţa (mp)	Tarla	Parcelă	Nr. topo	Observaţii / Referinţe
1	arabil	NU	19.000	3,10	74,128	-	

Lungime Segmente
1) Valorile lungimilor segmentelor sunt obţinute din proiecţie în plan.

Punct început	X / Y	Punct sfârşit	X / Y	Lungime segment (** (m)
1	483.000,033 343.881,238	2	482.412,733 343.731,316	606.134
2	482.412,733 343.731,316	3	482.414,642 343.724,366	7.207
3	482.414,642 343.724,366	4	482.418,06 343.699,074	25.522
4	482.418,06 343.699,074	5	482.962,677 343.838,1	562.082
5	482.962,677 343.838,1	6	482.969,316 343.846,553	10.748

Punct început	X / Y	Punct sfârşit	X / Y	Lungime segment (** (m)
6	482.969,316 343.846,553	7	482.995,054 343.874,978	38.346
7	482.995,054 343.874,978	1	483.000,033 343.881,238	7.999

** Lungimile segmentelor sunt determinate în planul de proiecţie Stereo 70 şi sunt rotunjite la 1 milimetru.
*** Distanţa dintre puncte este formată din segmente cumulate ce sunt mai mici decât valoarea 1 milimetru.

DATE DESPRE IMOBILUL NR. 2848

Oficiul de Cadastru şi Publicitate Imobiliară ARGES
Biroul de Cadastru şi Publicitate Imobiliară Costesti

A. Partea I. Descrierea imobilului

TEREN Extravilan

Adresa: Jud. Arges

Nr. Crt	Nr cadastral Nr. topografic	Suprafaţa* (mp)	Observaţii / Referinţe
A1	82466	4.800	Sector cadastral:44 Teren neimprejmuit;

B. Partea II. Proprietari şi acte

Inscrieri privitoare la dreptul de proprietate şi alte drepturi reale		Referinţe
9099 / 20/04/2022		
Act Notarial nr. 1887, din 11/04/2022 emis de DANCIU NARCIS VIOREL;		
B2	Intabulare, drept de PROPRIETATE, bun comun, dobandit prin Conventie, cota actuala 1/1, cota initiala 1/1	A1
	1) **STAN ADRIAN**, casatorit cu 2) **STAN LUMINIŢA LAURA**	

C. Partea III. SARCINI .

Inscrieri privind dezmembramintele dreptului de proprietate, drepturi reale de garanţie şi sarcini	Referinţe
NU SUNT	

Anexa Nr. 1 La Partea I

Teren

Nr cadastral	Suprafaţa (mp)*	Observaţii / Referinţe
82466	4.800	

* Suprafaţa este determinată in planul de proiecţie Stereo 70.

DETALII LINIARE IMOBIL

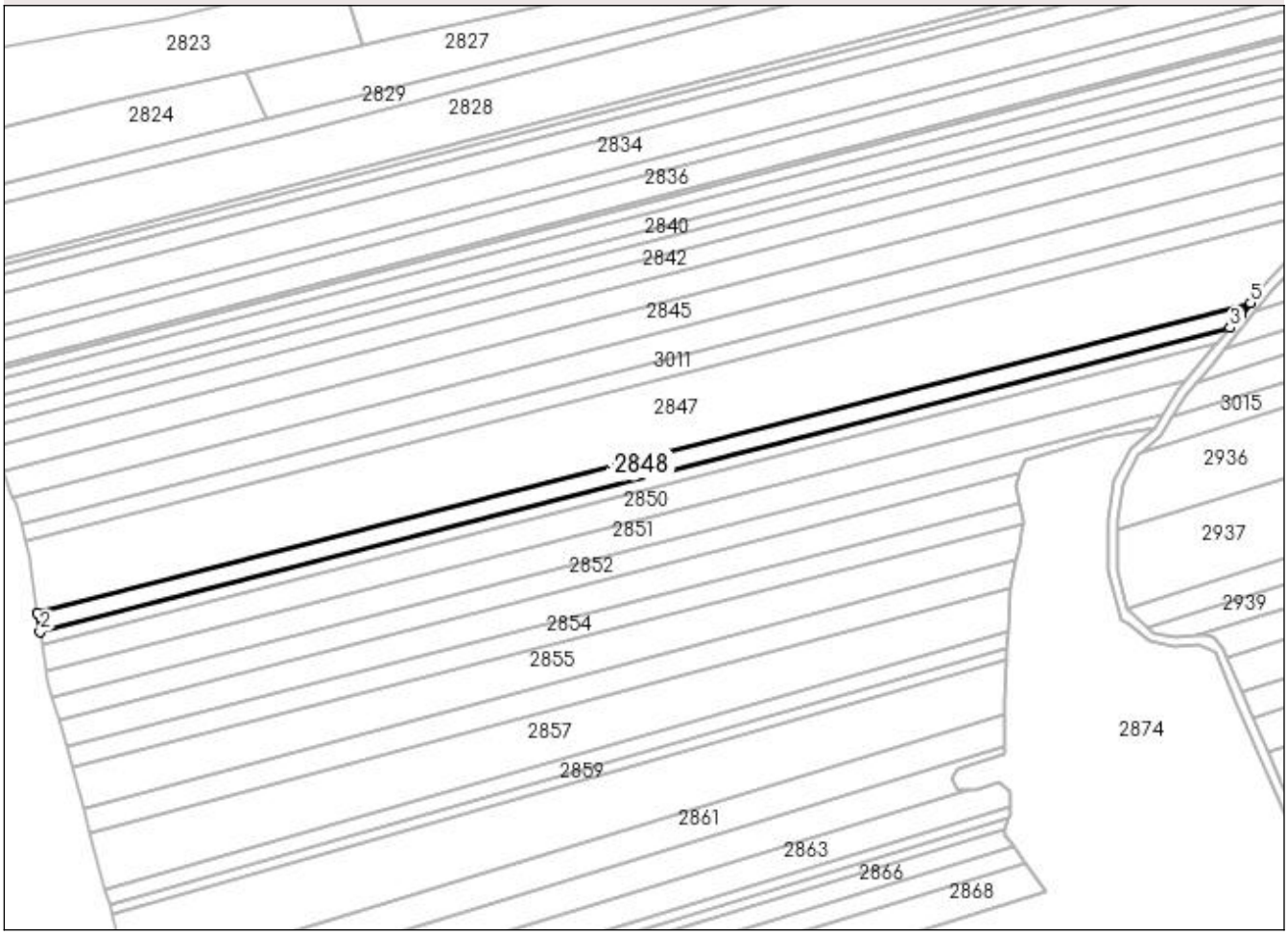

Date referitoare la teren

Crt	Categorie folosinţă	Intra vilan	Suprafaţa (mp)	Tarla	Parcelă	Nr. topo	Observaţii / Referinţe
1	arabil	NU	4.800	10	128	-	in act se regaseste parcela 219

Lungime Segmente
1) Valorile lungimilor segmentelor sunt obţinute din proiecţie în plan.

Punct început	X / Y	Punct sfârşit	X / Y	Lungime segment (** (m)
1	482.418,06 343.699,074	2	482.419,222 343.690,474	8.678
2	482.419,222 343.690,474	3	482.953,627 343.826,894	551.542
3	482.953,627 343.826,894	4	482.958,612 343.832,923	7.823
4	482.958,612 343.832,923	5	482.962,677 343.838,1	6.582
5	482.962,677 343.838,1	1	482.418,06 343.699,074	562.082

** Lungimile segmentelor sunt determinate în planul de proiecţie Stereo 70 şi sunt rotunjite la 1 milimetru.
*** Distanţa dintre puncte este formată din segmente cumulate ce sunt mai mici decât valoarea 1 milimetru.

DATE DESPRE IMOBILUL NR. 2849

Oficiul de Cadastru şi Publicitate Imobiliară ARGES
Biroul de Cadastru şi Publicitate Imobiliară Costesti

A. Partea I. Descrierea imobilului

TEREN Extravilan

Adresa: Jud. Arges

Nr. Crt	Nr cadastral Nr. topografic	Suprafaţa* (mp)	Observaţii / Referinţe
A1		3.000	Sector cadastral:44 Teren neimprejmuit;

B. Partea II. Proprietari şi acte

Inscrieri privitoare la dreptul de proprietate şi alte drepturi reale		Referinţe
/		
Act Notarial nr. 190, din 13/05/2013 emis de BN CARMEN GRECU;		
B1	Intabulare, drept de PROPRIETATEbun propriu , dobandit prin Succesiune, cota actuala 1/1, cota initiala 1/1	A1
	1) **MUNTEANU I GEORGE-DORUŢ**	

C. Partea III. SARCINI .

Inscrieri privind dezmembramintele dreptului de proprietate, drepturi reale de garanţie şi sarcini	Referinţe
NU SUNT	

Anexa Nr. 1 La Partea I

Teren

Nr cadastral	Suprafaţa (mp)*	Observaţii / Referinţe
	3.000	

* Suprafaţa este determinată in planul de proiecţie Stereo 70.

DETALII LINIARE IMOBIL

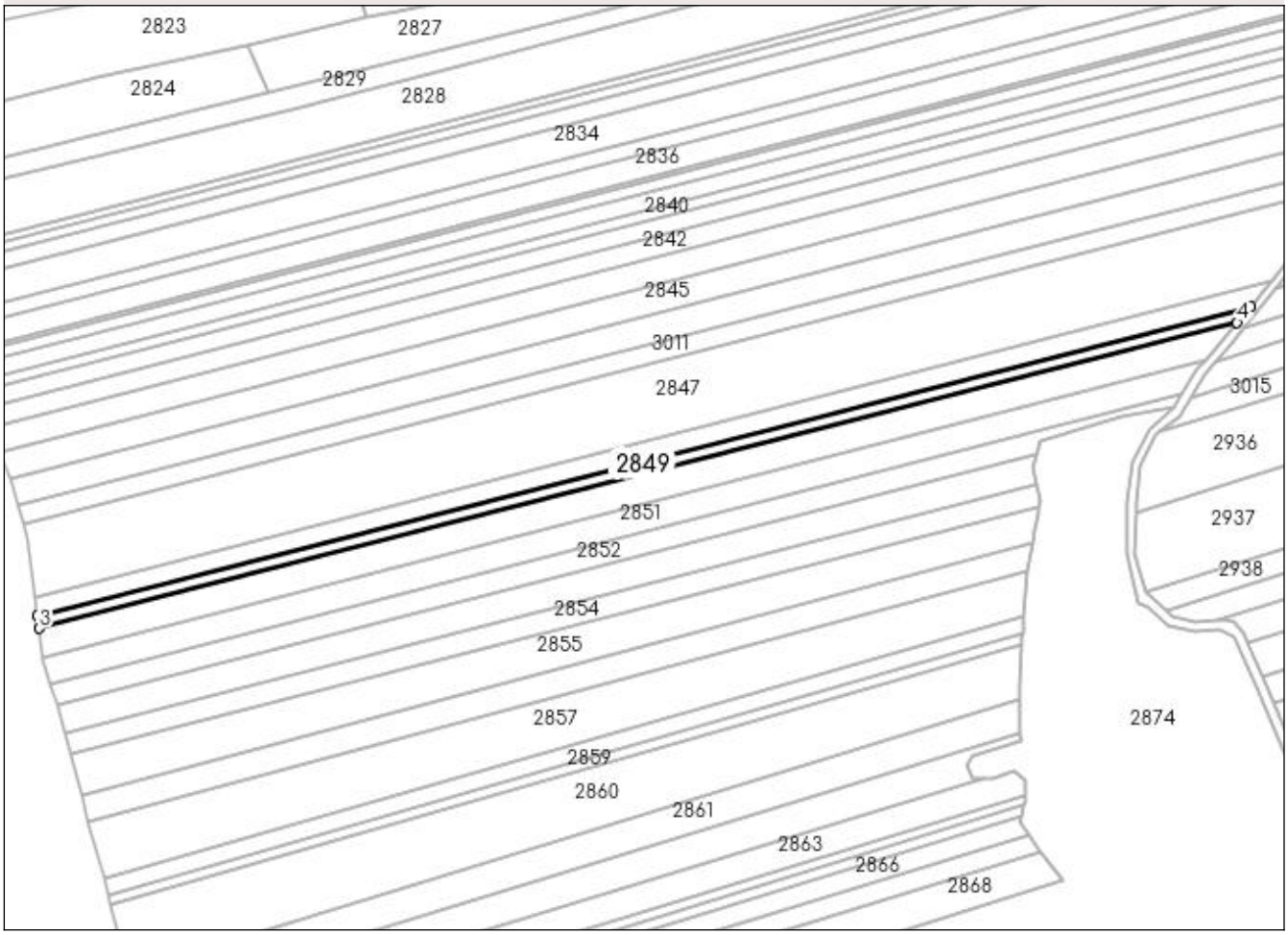

Date referitoare la teren

Crt	Categorie folosinţă	Intra vilan	Suprafaţa (mp)	Tarla	Parcelă	Nr. topo	Observaţii / Referinţe
1	arabil	NU	3.000	10	128	-	

Lungime Segmente
1) Valorile lungimilor segmentelor sunt obţinute din proiecţie în plan.

Punct început	X / Y	Punct sfârşit	X / Y	Lungime segment (** (m)
1	482.953,627 343.826,894	2	482.419,222 343.690,474	551.542
2	482.419,222 343.690,474	3	482.419,96 343.685,014	5.51
3	482.419,96 343.685,014	4	482.947,706 343.819,734	544.67
4	482.947,706 343.819,734	1	482.953,627 343.826,894	9.291

** Lungimile segmentelor sunt determinate în planul de proiecţie Stereo 70 şi sunt rotunjite la 1 milimetru.
*** Distanţa dintre puncte este formată din segmente cumulate ce sunt mai mici decât valoarea 1 milimetru.

DATE DESPRE IMOBILUL NR. 2850

Oficiul de Cadastru şi Publicitate Imobiliară ARGES
Biroul de Cadastru şi Publicitate Imobiliară Costesti

A. Partea I. Descrierea imobilului

TEREN Extravilan

Adresa: Jud. Arges

Nr. Crt	Nr cadastral Nr. topografic	Suprafaţa* (mp)	Observaţii / Referinţe
A1	84574	6.700	Sector cadastral:44 Teren neimprejmuit;

B. Partea II. Proprietari şi acte

Inscrieri privitoare la dreptul de proprietate şi alte drepturi reale		Referinţe
28950 / 20/10/2023		
Act Notarial nr. 14, din 03/02/2000 emis de BNP DANCIU ILIE (act administrativ nr 61563 din 19.01.1995, emis de CJPSDPAT ARGES);		
B1	Intabulare, drept de PROPRIETATE, bun propriu, dobandit prin Succesiune, cota actuala 1/1, cota initiala 1/1	A1
	1) **VOICU MARIAN**	

C. Partea III. SARCINI .

Inscrieri privind dezmembramintele dreptului de proprietate, drepturi reale de garanţie şi sarcini	Referinţe
NU SUNT	

Anexa Nr. 1 La Partea I

Teren

Nr cadastral	Suprafaţa (mp)*	Observaţii / Referinţe
84574	6.700	

* Suprafaţa este determinată in planul de proiecţie Stereo 70.

DETALII LINIARE IMOBIL

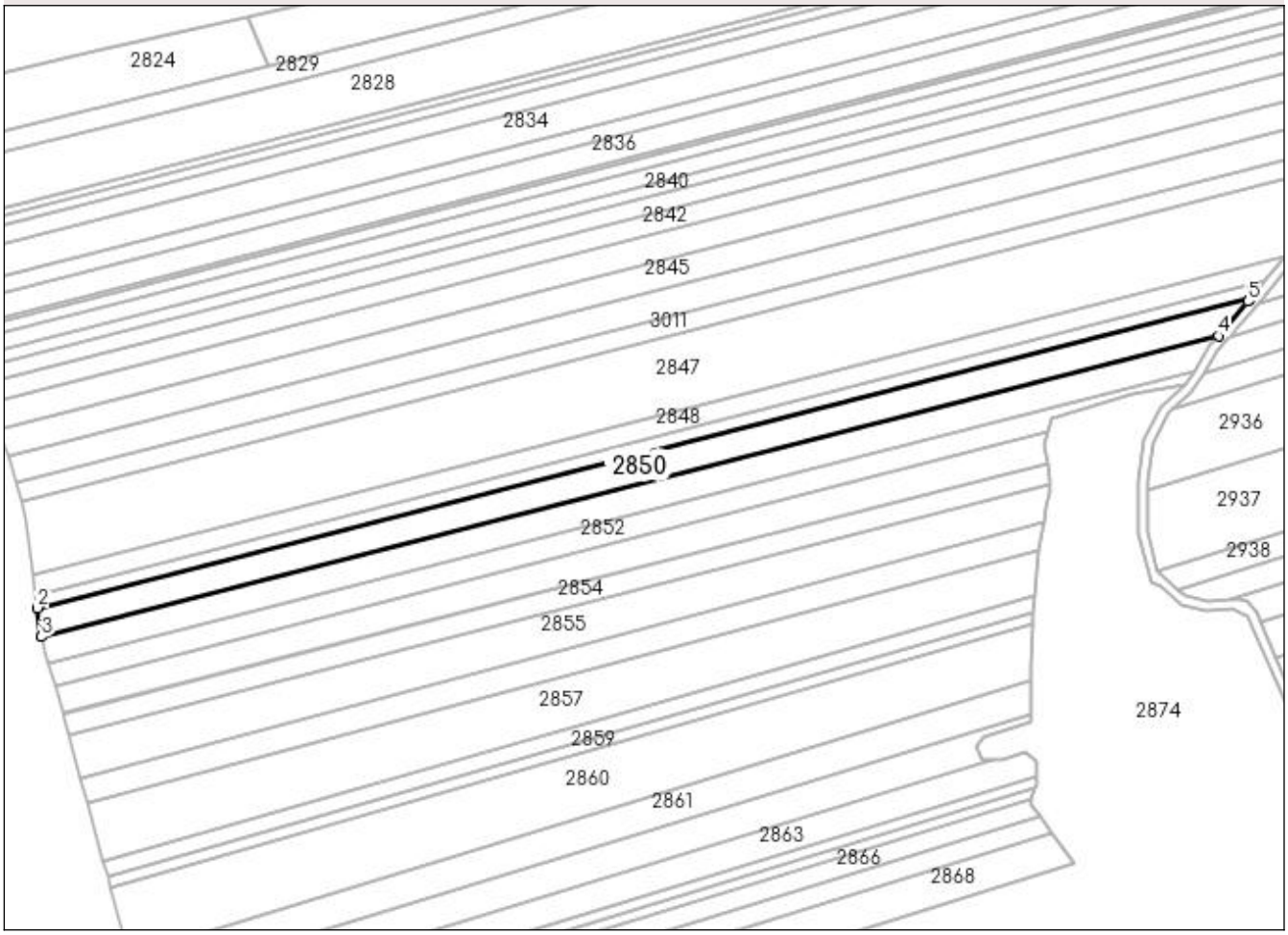

Date referitoare la teren

Crt	Categorie folosinţă	Intra vilan	Suprafaţa (mp)	Tarla	Parcelă	Nr. topo	Observaţii / Referinţe
1	arabil	NU	6.700	10	128	-	

Lungime Segmente
1) Valorile lungimilor segmentelor sunt obţinute din proiecţie în plan.

Punct început	X / Y	Punct sfârşit	X / Y	Lungime segment (** (m)
1	482.947,706 343.819,734	2	482.419,96 343.685,014	544.67
2	482.419,96 343.685,014	3	482.421,643 343.672,558	12.569
3	482.421,643 343.672,558	4	482.933,736 343.803,281	528.515
4	482.933,736 343.803,281	5	482.946,503 343.818,278	19.695
5	482.946,503 343.818,278	1	482.947,706 343.819,734	1.889

** Lungimile segmentelor sunt determinate în planul de proiecţie Stereo 70 şi sunt rotunjite la 1 milimetru.
*** Distanţa dintre puncte este formată din segmente cumulate ce sunt mai mici decât valoarea 1 milimetru.

DATE DESPRE IMOBILUL NR. 2851

Oficiul de Cadastru şi Publicitate Imobiliară ARGES
Biroul de Cadastru şi Publicitate Imobiliară Costesti

A. Partea I. Descrierea imobilului

TEREN Extravilan

Adresa: Jud. Arges

Nr. Crt	Nr cadastral Nr. topografic	Suprafaţa* (mp)	Observaţii / Referinţe
A1		6.285	Sector cadastral:44 Teren neimprejmuit;

B. Partea II. Proprietari şi acte

Inscrieri privitoare la dreptul de proprietate şi alte drepturi reale		Referinţe
/		
Act Notarial nr. 125, din 05/09/2019 emis de BIN DUMITRU SANDA MAGDALENA;		
B1	Intabulare, drept de PROPRIETATEbun propriu , dobandit prin Succesiune, cota actuala 2/8, cota initiala 2/8	A1
	1) **BULF SEVASTIȚA**	
B2	Intabulare, drept de PROPRIETATEbun propriu , dobandit prin Succesiune, cota actuala 3/8, cota initiala 3/8	A1
	1) **BULF DANIEL LAVINIU**	
B3	Intabulare, drept de PROPRIETATEbun propriu , dobandit prin Succesiune, cota actuala 3/8, cota initiala 3/8	A1
	1) **CĂPITANU MARINELA CAMELIA**	

C. Partea III. SARCINI .

Inscrieri privind dezmembramintele dreptului de proprietate, drepturi reale de garanţie şi sarcini	Referinţe
NU SUNT	

Anexa Nr. 1 La Partea I

Teren

Nr cadastral	Suprafaţa (mp)*	Observaţii / Referinţe
	6.285	

* Suprafaţa este determinată in planul de proiecţie Stereo 70.

DETALII LINIARE IMOBIL

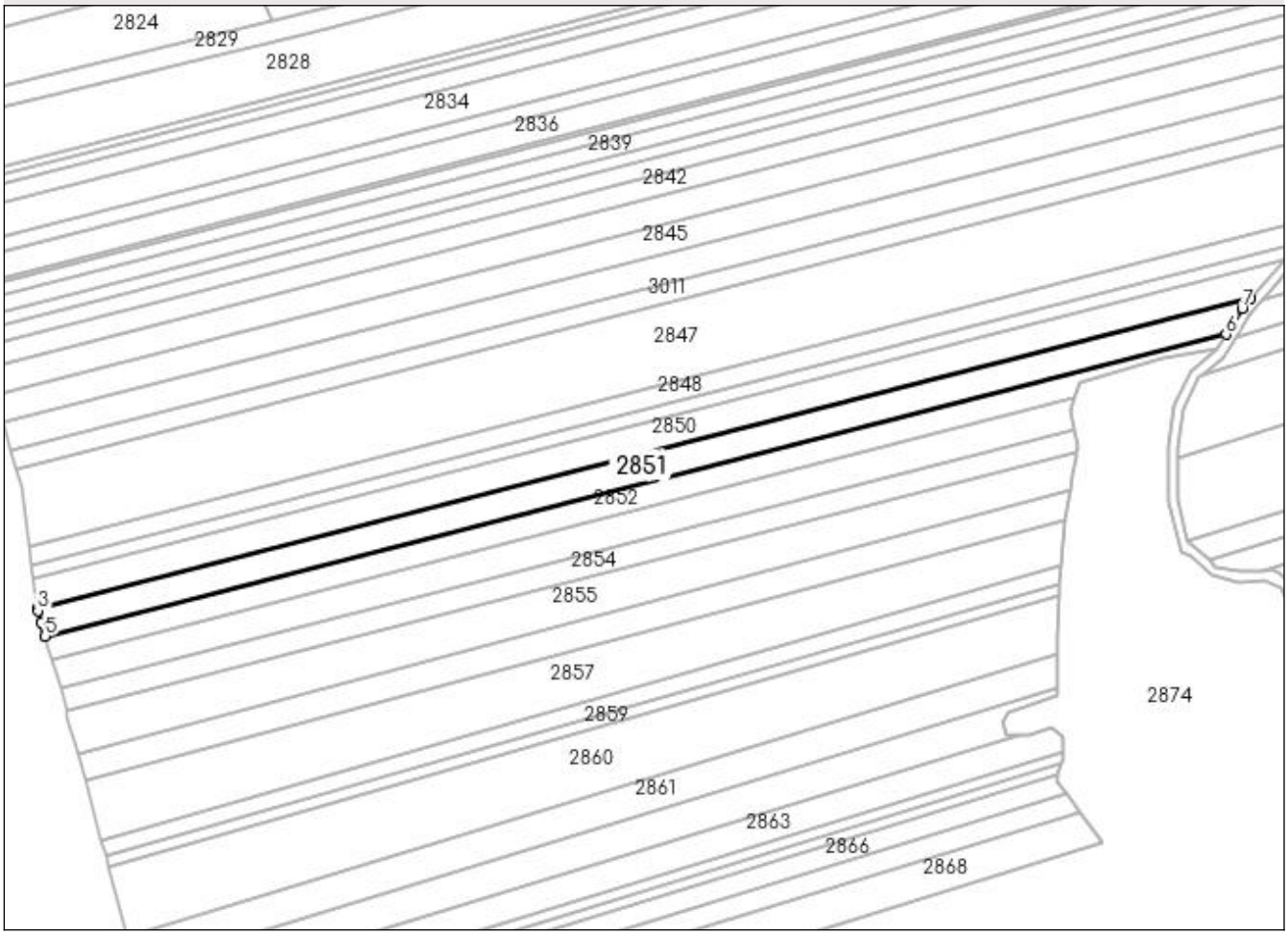

Date referitoare la teren

Crt	Categorie folosinţă	Intra vilan	Suprafaţa (mp)	Tarla	Parcelă	Nr. topo	Observaţii / Referinţe
1	arabil	NU	6.285	10	128	-	

Lungime Segmente
1) Valorile lungimilor segmentelor sunt obţinute din proiecţie în plan.

Punct început	X / Y	Punct sfârşit	X / Y	Lungime segment (** (m)
1	482.933,736 343.803,281	2	482.421,643 343.672,558	528.515
2	482.421,643 343.672,558	3	482.421,767 343.671,638	0.928
3	482.421,767 343.671,638	4	482.423,064 343.666,685	5.12
4	482.423,064 343.666,685	5	482.424,794 343.660,918	6.021
5	482.424,794 343.660,918	6	482.923,464 343.788,215	514.661

Punct început	X / Y	Punct sfârşit	X / Y	Lungime segment (** (m)
6	482.923,464 343.788,215	7	482.930,14 343.799,058	12.733
7	482.930,14 343.799,058	1	482.933,736 343.803,281	5.547

** Lungimile segmentelor sunt determinate în planul de proiecţie Stereo 70 şi sunt rotunjite la 1 milimetru.
*** Distanţa dintre puncte este formată din segmente cumulate ce sunt mai mici decât valoarea 1 milimetru.

DATE DESPRE IMOBILUL NR. 2852

Oficiul de Cadastru şi Publicitate Imobiliară ARGES
Biroul de Cadastru şi Publicitate Imobiliară Costesti

A. Partea I. Descrierea imobilului

TEREN Extravilan

Adresa: Jud. Arges

Nr. Crt	Nr cadastral Nr. topografic	Suprafaţa* (mp)	Observaţii / Referinţe
A1		4.775	Sector cadastral:44 Teren neimprejmuit;

B. Partea II. Proprietari şi acte

Inscrieri privitoare la dreptul de proprietate şi alte drepturi reale		Referinţe
/		
Hotarare Judecatoreasca nr. 307/A, din 19/02/2004 emis de CURTEA DE APEL PITESTI;		
B1	Intabulare, drept de PROPRIETATEbun propriu , dobandit prin Iesire Din Indiviziune, cota actuala 1/1, cota initiala 1/1	A1
	1) **GHIȚESCU MARIA**, lipsă CNP	

C. Partea III. SARCINI .

Inscrieri privind dezmembramintele dreptului de proprietate, drepturi reale de garanţie şi sarcini	Referinţe
NU SUNT	

Anexa Nr. 1 La Partea I

Teren

Nr cadastral	Suprafaţa (mp)*	Observaţii / Referinţe
	4.775	

* Suprafaţa este determinată in planul de proiecţie Stereo 70.

DETALII LINIARE IMOBIL

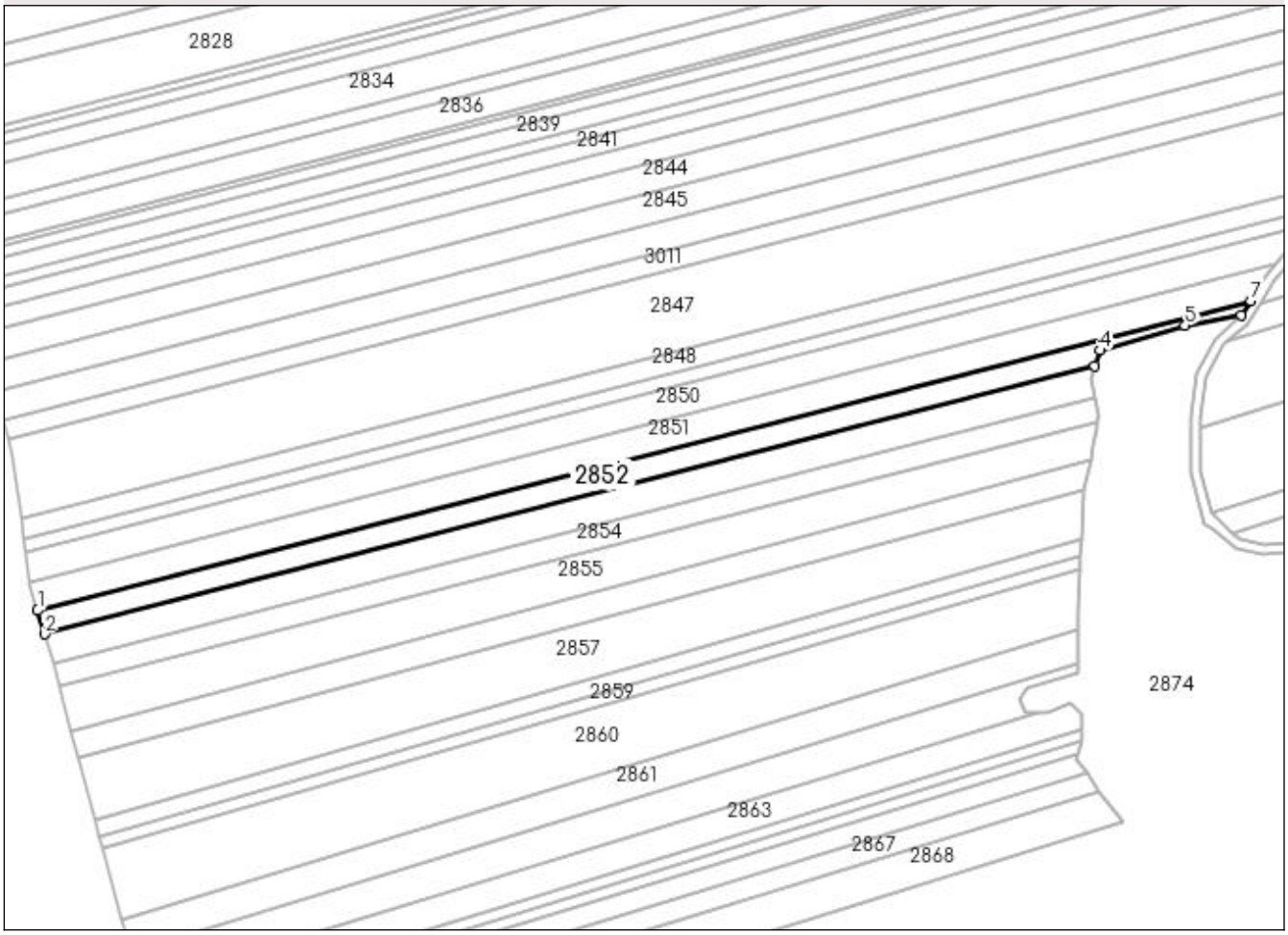

Date referitoare la teren

Crt	Categorie folosinţă	Intra vilan	Suprafaţa (mp)	Tarla	Parcelă	Nr. topo	Observaţii / Referinţe
1	arabil	NU	4.775	10	128	-	in act se regaseste tarla 4, parcela 126

Lungime Segmente
1) Valorile lungimilor segmentelor sunt obţinute din proiecţie în plan.

Punct început	X / Y	Punct sfârşit	X / Y	Lungime segment (** (m)
1	482.424,794 343.660,918	2	482.427,697 343.651,239	10.105
2	482.427,697 343.651,239	3	482.859,41 343.761,443	445.557
3	482.859,41 343.761,443	4	482.861,458 343.767,855	6.731
4	482.861,458 343.767,855	5	482.896,58 343.777,996	36.557
5	482.896,58 343.777,996	6	482.919,734 343.782,156	23.525

Punct început	X / Y	Punct sfârşit	X / Y	Lungime segment (** (m)
6	482.919,734 343.782,156	7	482.923,464 343.788,215	7.115
7	482.923,464 343.788,215	1	482.424,794 343.660,918	514.661

** Lungimile segmentelor sunt determinate în planul de proiecţie Stereo 70 şi sunt rotunjite la 1 milimetru.
*** Distanţa dintre puncte este formată din segmente cumulate ce sunt mai mici decât valoarea 1 milimetru.

DATE DESPRE IMOBILUL NR. 2853

Oficiul de Cadastru şi Publicitate Imobiliară ARGES
Biroul de Cadastru şi Publicitate Imobiliară Costesti

A. Partea I. Descrierea imobilului

TEREN Extravilan

Adresa: Jud. Arges

Nr. Crt	Nr cadastral Nr. topografic	Suprafaţa* (mp)	Observaţii / Referinţe
A1		5.700	Sector cadastral:44 Teren neimprejmuit;

B. Partea II. Proprietari şi acte

Inscrieri privitoare la dreptul de proprietate şi alte drepturi reale		Referinţe
/		
Act Administrativ nr. 67300, din 26/05/1995 emis de CJPSDPAT ARGES (certificat de deces nr.78 din data de 19.12.2007 emis de primăria comunei Stolnici);		
B1	Intabulare, drept de PROPRIETATE, dobandit prin Reconstituire, cota actuala 1/1, cota initiala 1/1	A1
	1) **IVAN N ALEXANDRU** DEFUNCT:Da	

C. Partea III. SARCINI .

Inscrieri privind dezmembramintele dreptului de proprietate, drepturi reale de garanţie şi sarcini	Referinţe
NU SUNT	

Anexa Nr. 1 La Partea I

Teren

Nr cadastral	Suprafaţa (mp)*	Observaţii / Referinţe
	5.700	

* Suprafaţa este determinată in planul de proiecţie Stereo 70.

DETALII LINIARE IMOBIL

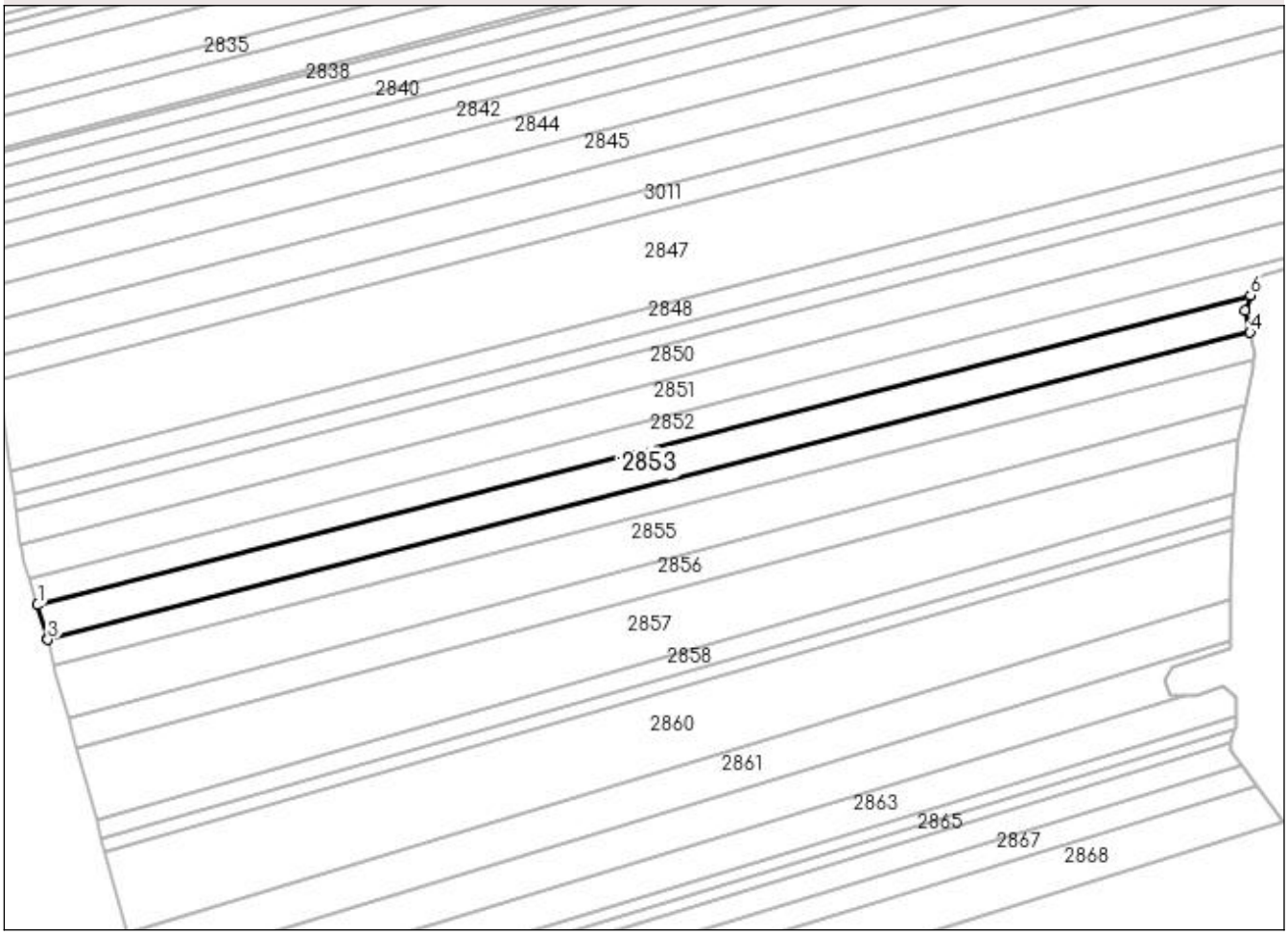

Date referitoare la teren

Crt	Categorie folosinţă	Intra vilan	Suprafaţa (mp)	Tarla	Parcelă	Nr. topo	Observaţii / Referinţe
1	arabil	NU	5.700	10	128,149	-	

Lungime Segmente
1) Valorile lungimilor segmentelor sunt obţinute din proiecţie în plan.

Punct început	X / Y	Punct sfârşit	X / Y	Lungime segment (** (m)
1	482.427,697 343.651,239	2	482.431,299 343.639,232	12.536
2	482.431,299 343.639,232	3	482.431,384 343.638,891	0.351
3	482.431,384 343.638,891	4	482.859,239 343.748,111	441.575
4	482.859,239 343.748,111	5	482.857,643 343.755,907	7.958
5	482.857,643 343.755,907	6	482.859,41 343.761,443	5.811

Punct început	X / Y	Punct sfârşit	X / Y	Lungime segment (** (m)
6	482.859,41 343.761,443	1	482.427,697 343.651,239	445.557

** Lungimile segmentelor sunt determinate în planul de proiecţie Stereo 70 şi sunt rotunjite la 1 milimetru.
*** Distanţa dintre puncte este formată din segmente cumulate ce sunt mai mici decât valoarea 1 milimetru.

DATE DESPRE IMOBILUL NR. 2854

Oficiul de Cadastru şi Publicitate Imobiliară ARGES
Biroul de Cadastru şi Publicitate Imobiliară Costesti

A. Partea I. Descrierea imobilului

TEREN Extravilan

Adresa: Jud. Arges

Nr. Crt	Nr cadastral Nr. topografic	Suprafaţa* (mp)	Observaţii / Referinţe
A1		4.200	Sector cadastral:44 Teren neimprejmuit;

B. Partea II. Proprietari şi acte

Inscrieri privitoare la dreptul de proprietate şi alte drepturi reale		Referinţe
/		
Act Notarial nr. 364, din 27/09/2007 emis de BNP GRECU CARMEN;		
B1	Intabulare, drept de PROPRIETATEbun propriu , dobandit prin Succesiune, cota actuala 1/1, cota initiala 1/1	A1
	1) **BURCICĂ ALEXANDRINA-ANA**	

C. Partea III. SARCINI .

Inscrieri privind dezmembramintele dreptului de proprietate, drepturi reale de garanţie şi sarcini	Referinţe
NU SUNT	

Anexa Nr. 1 La Partea I

Teren

Nr cadastral	Suprafaţa (mp)*	Observaţii / Referinţe
	4.200	

* Suprafaţa este determinată in planul de proiecţie Stereo 70.

DETALII LINIARE IMOBIL



Date referitoare la teren

Crt	Categorie folosinţă	Intra vilan	Suprafaţa (mp)	Tarla	Parcelă	Nr. topo	Observaţii / Referinţe
1	arabil	NU	4.200	10	128,149	-	

Lungime Segmente
1) Valorile lungimilor segmentelor sunt obţinute din proiecţie în plan.

Punct început	X / Y	Punct sfârşit	X / Y	Lungime segment (** (m)
1	482.431,384 343.638,891	2	482.433,679 343.629,654	9.518
2	482.433,679 343.629,654	3	482.860,474 343.738,604	440.482
3	482.860,474 343.738,604	4	482.860,762 343.740,675	2.091
4	482.860,762 343.740,675	5	482.859,239 343.748,111	7.59
5	482.859,239 343.748,111	1	482.431,384 343.638,891	441.575

** Lungimile segmentelor sunt determinate în planul de proiecţie Stereo 70 şi sunt rotunjite la 1 milimetru.
*** Distanţa dintre puncte este formată din segmente cumulate ce sunt mai mici decât valoarea 1 milimetru.

DATE DESPRE IMOBILUL NR. 2855

Oficiul de Cadastru şi Publicitate Imobiliară ARGES
Biroul de Cadastru şi Publicitate Imobiliară Costesti

A. Partea I. Descrierea imobilului

TEREN Extravilan

Adresa: Jud. Arges

Nr. Crt	Nr cadastral Nr. topografic	Suprafaţa* (mp)	Observaţii / Referinţe
A1	82330	7.380	Sector cadastral:44 Teren neimprejmuit;

B. Partea II. Proprietari şi acte

Inscrieri privitoare la dreptul de proprietate şi alte drepturi reale		Referinţe
27495 / 30/09/2021		
Act Notarial nr. 2031, din 22/09/2021 emis de Grecu Carmen;		
B2	Intabulare, drept de PROPRIETATE, bun propriu, dobandit prin Conventie, cota actuala 1/1, cota initiala 1/1	A1
	1) **STAN RADU-IULIAN**	

C. Partea III. SARCINI .

Inscrieri privind dezmembramintele dreptului de proprietate, drepturi reale de garanţie şi sarcini	Referinţe
NU SUNT	

Anexa Nr. 1 La Partea I

Teren

Nr cadastral	Suprafaţa (mp)*	Observaţii / Referinţe
82330	7.380	

* Suprafaţa este determinată in planul de proiecţie Stereo 70.

DETALII LINIARE IMOBIL



Date referitoare la teren

Crt	Categorie folosinţă	Intra vilan	Suprafaţa (mp)	Tarla	Parcelă	Nr. topo	Observaţii / Referinţe
1	arabil	NU	7.380	10	128,149	-	

Lungime Segmente
1) Valorile lungimilor segmentelor sunt obţinute din proiecţie în plan.

Punct început	X / Y	Punct sfârşit	X / Y	Lungime segment (** (m)
1	482.433,679 343.629,654	2	482.434,434 343.626,616	3.13
2	482.434,434 343.626,616	3	482.438,605 343.611,309	15.865
3	482.438,605 343.611,309	4	482.857,592 343.722,586	433.512
4	482.857,592 343.722,586	5	482.858,768 343.728,718	6.244
5	482.858,768 343.728,718	6	482.860,076 343.735,731	7.134

Punct început	X / Y	Punct sfârşit	X / Y	Lungime segment (** (m)
6	482.860,076 343.735,731	7	482.860,474 343.738,604	2.9
7	482.860,474 343.738,604	1	482.433,679 343.629,654	440.482

** Lungimile segmentelor sunt determinate în planul de proiecţie Stereo 70 şi sunt rotunjite la 1 milimetru.
*** Distanţa dintre puncte este formată din segmente cumulate ce sunt mai mici decât valoarea 1 milimetru.

DATE DESPRE IMOBILUL NR. 2856

Oficiul de Cadastru şi Publicitate Imobiliară ARGES
Biroul de Cadastru şi Publicitate Imobiliară Costesti

A. Partea I. Descrierea imobilului

TEREN Extravilan

Adresa: Jud. Arges

Nr. Crt	Nr cadastral Nr. topografic	Suprafaţa* (mp)	Observaţii / Referinţe
A1	81730	4.940	Sector cadastral:44 Teren neimprejmuit;

B. Partea II. Proprietari şi acte

Inscrieri privitoare la dreptul de proprietate şi alte drepturi reale		Referinţe
838 / 19/01/2018		
Hotarare Judecatoreasca nr. 737, din 16/06/2017 emis de JUDECATORIA COSTESTI (act administrativ nr 6859 din 20.12.2017, emis de PRIMARIA STOLNICI);		
B1	Intabulare, drept de PROPRIETATEbun propriu, dobandit prin Hotarare Judecatoreasca, cota actuala 1/1, cota initiala 1/1	A1
	1) **STAN IOANA**	

C. Partea III. SARCINI .

Inscrieri privind dezmembramintele dreptului de proprietate, drepturi reale de garanţie şi sarcini	Referinţe
NU SUNT	

Anexa Nr. 1 La Partea I

Teren

Nr cadastral	Suprafaţa (mp)*	Observaţii / Referinţe
81730	4.940	

* Suprafaţa este determinată in planul de proiecţie Stereo 70.

DETALII LINIARE IMOBIL



Date referitoare la teren

Crt	Categorie folosinţă	Intra vilan	Suprafaţa (mp)	Tarla	Parcelă	Nr. topo	Observaţii / Referinţe
1	arabil	NU	4.940	10	128,149	-	in act se regaseste parcela 156

Lungime Segmente

1) Valorile lungimilor segmentelor sunt obţinute din proiecţie în plan.

Punct început	X / Y	Punct sfârşit	X / Y	Lungime segment (** (m)
1	482.438,605 343.611,309	2	482.441,621 343.600,243	11.47
2	482.441,621 343.600,243	3	482.855,199 343.710,083	427.915
3	482.855,199 343.710,083	4	482.857,592 343.722,586	12.73
4	482.857,592 343.722,586	1	482.438,605 343.611,309	433.512

** Lungimile segmentelor sunt determinate în planul de proiecţie Stereo 70 şi sunt rotunjite la 1 milimetru.
*** Distanţa dintre puncte este formată din segmente cumulate ce sunt mai mici decât valoarea 1 milimetru.

DATE DESPRE IMOBILUL NR. 2857

Oficiul de Cadastru şi Publicitate Imobiliară ARGES
Biroul de Cadastru şi Publicitate Imobiliară Costesti

A. Partea I. Descrierea imobilului

TEREN Extravilan

Adresa: Jud. Arges

Nr. Crt	Nr cadastral Nr. topografic	Suprafaţa* (mp)	Observaţii / Referinţe
A1	80820	9.500	Sector cadastral:44 Teren neimprejmuit;

B. Partea II. Proprietari şi acte

Inscrieri privitoare la dreptul de proprietate şi alte drepturi reale		Referinţe
719 / 31/01/2014		
Act Notarial nr. 352, din 28/01/2014 emis de SIMONESCU DIACONU NICOLAE;		
B5	Intabulare, drept de PROPRIETATEbun comun,, dobandit prin Conventie, cota actuala 1/1, cota initiala 1/1	A1
	1) **MARINESCU GIANINA CĂTĂLINA**, , casatorita cu 2) **MARINESCU VICTOR-FLORIN**	
14712 / 28/11/2017		
Act Notarial nr. 5201, din 24/11/2017 emis de Simonescu Diaconu Nicolae;		
B7	se noteaza interdictiile de instrainare, grevare, inchiriere, arendare, dezmembrare, comasare, restructurare si construire	A1
	1) **LIBRA INTERNET BANK S.A.**, CIF:8119644	

C. Partea III. SARCINI

Inscrieri privind dezmembramintele dreptului de proprietate, drepturi reale de garanţie şi sarcini		Referinţe
14712 / 28/11/2017		
Act Notarial nr. 5201, din 24/11/2017 emis de Simonescu Diaconu Nicolae;		
C1	Intabulare, drept de IPOTECA, Valoare:1181936 RONsi celelalte obligatii de plata aferente creditului, dobandit prin Conventie, cota actuala 1/1, cota initiala 1/1	A1
	1) **LIBRA INTERNET BANK S.A.**, CIF:8119644	

Anexa Nr. 1 La Partea I

Teren

Nr cadastral	Suprafaţa (mp)*	Observaţii / Referinţe
80820	9.500	

* Suprafaţa este determinată in planul de proiecţie Stereo 70.

DETALII LINIARE IMOBIL

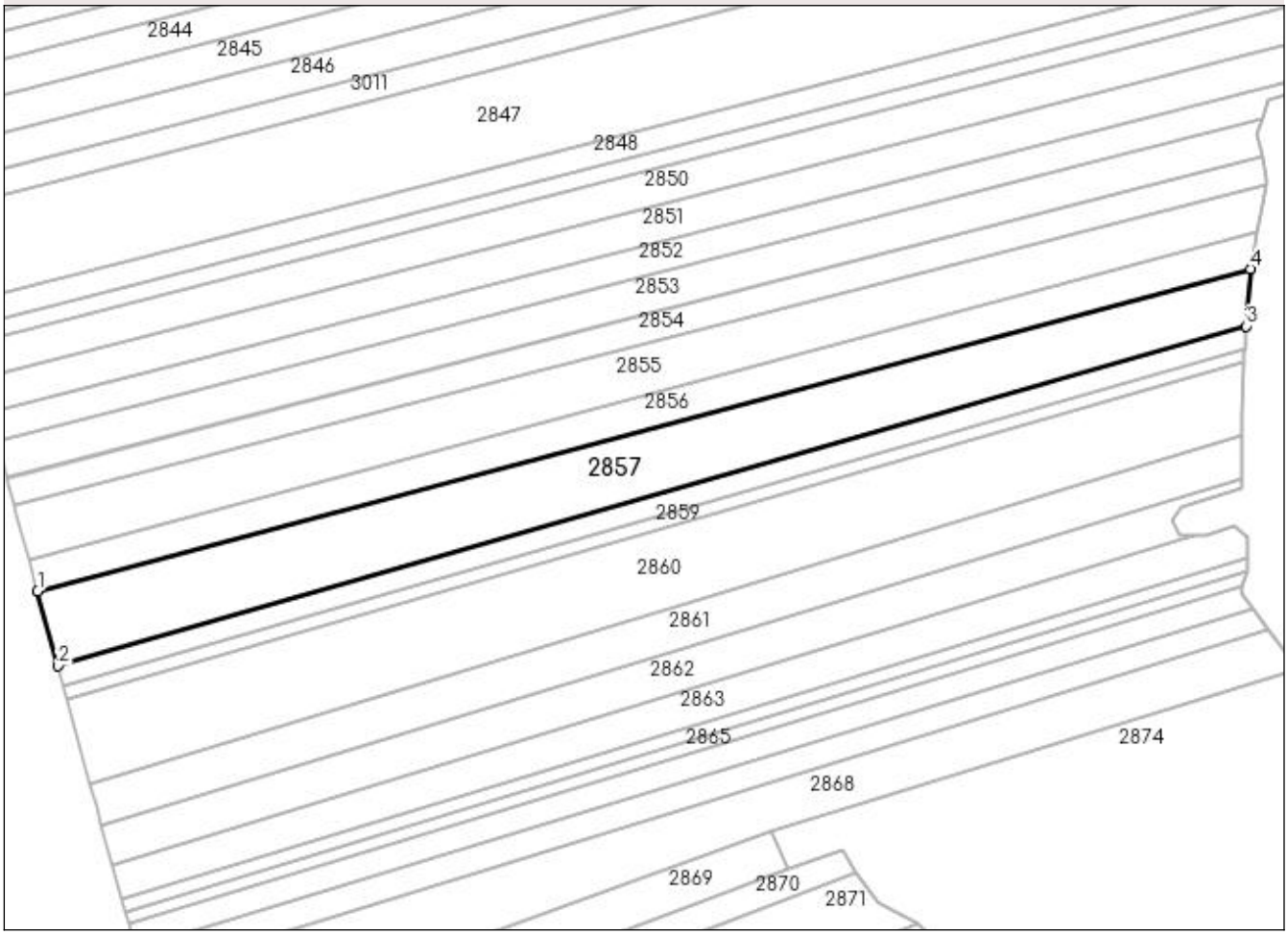

Date referitoare la teren

Crt	Categorie folosinţă	Intra vilan	Suprafaţa (mp)	Tarla	Parcelă	Nr. topo	Observaţii / Referinţe
1	arabil	NU	9.500	10	128,149	-	in act se regaseste parcela 156

Lungime Segmente
1) Valorile lungimilor segmentelor sunt obţinute din proiecţie în plan.

Punct început	X / Y	Punct sfârşit	X / Y	Lungime segment (**) (m)
1	482.441,621 343.600,243	2	482.448,543 343.574,841	26.328
2	482.448,543 343.574,841	3	482.853,788 343.690,595	421.453
3	482.853,788 343.690,595	4	482.855,199 343.710,083	19.539
4	482.855,199 343.710,083	1	482.441,621 343.600,243	427.915

** Lungimile segmentelor sunt determinate în planul de proiecţie Stereo 70 şi sunt rotunjite la 1 milimetru.
*** Distanţa dintre puncte este formată din segmente cumulate ce sunt mai mici decât valoarea 1 milimetru.

DATE DESPRE IMOBILUL NR. 2858

Oficiul de Cadastru şi Publicitate Imobiliară ARGES
Biroul de Cadastru şi Publicitate Imobiliară Costesti

A. Partea I. Descrierea imobilului

TEREN Extravilan

Adresa: Jud. Arges

Nr. Crt	Nr cadastral Nr. topografic	Suprafaţa* (mp)	Observaţii / Referinţe
A1	80836	3.000	Sector cadastral:44 Teren neimprejmuit;

B. Partea II. Proprietari şi acte

Inscrieri privitoare la dreptul de proprietate şi alte drepturi reale		Referinţe
723 / 31/01/2014		
Act Notarial nr. 351, din 28/01/2014 emis de SIMONESCU DIACONU NICOLAE;		
B3	Intabulare, drept de PROPRIETATEbun comun,, dobandit prin Conventie, cota actuala 1/1, cota initiala 1/1	A1
	1) **MARINESCU GIANINA CĂTĂLINA**, , casatorita cu 2) **MARINESCU VICTOR FLORIN**	
14713 / 28/11/2017		
Act Notarial nr. 5201, din 24/11/2017 emis de Simonescu Diaconu Nicolae;		
B5	se noteaza interdictiile de instrainare, grevare, inchiriere, arendare, dezmembrare, comasare, restructurare si construire	A1
	1) **LIBRA INTERNET BANK S.A.**, CIF:8119644	

C. Partea III. SARCINI

Inscrieri privind dezmembramintele dreptului de proprietate, drepturi reale de garanţie şi sarcini		Referinţe
14713 / 28/11/2017		
Act Notarial nr. 5201, din 24/11/2017 emis de Simonescu Diaconu Nicolae;		
C1	Intabulare, drept de IPOTECA, Valoare:1181936 RONsi celelalte obligatii de plata aferente creditului, dobandit prin Conventie, cota actuala 1/1, cota initiala 1/1	A1
	1) **LIBRA INTERNET BANK S.A.**, CIF:8119644	

Anexa Nr. 1 La Partea I

Teren

Nr cadastral	Suprafaţa (mp)*	Observaţii / Referinţe
80836	3.000	

* Suprafaţa este determinată in planul de proiecţie Stereo 70.

DETALII LINIARE IMOBIL

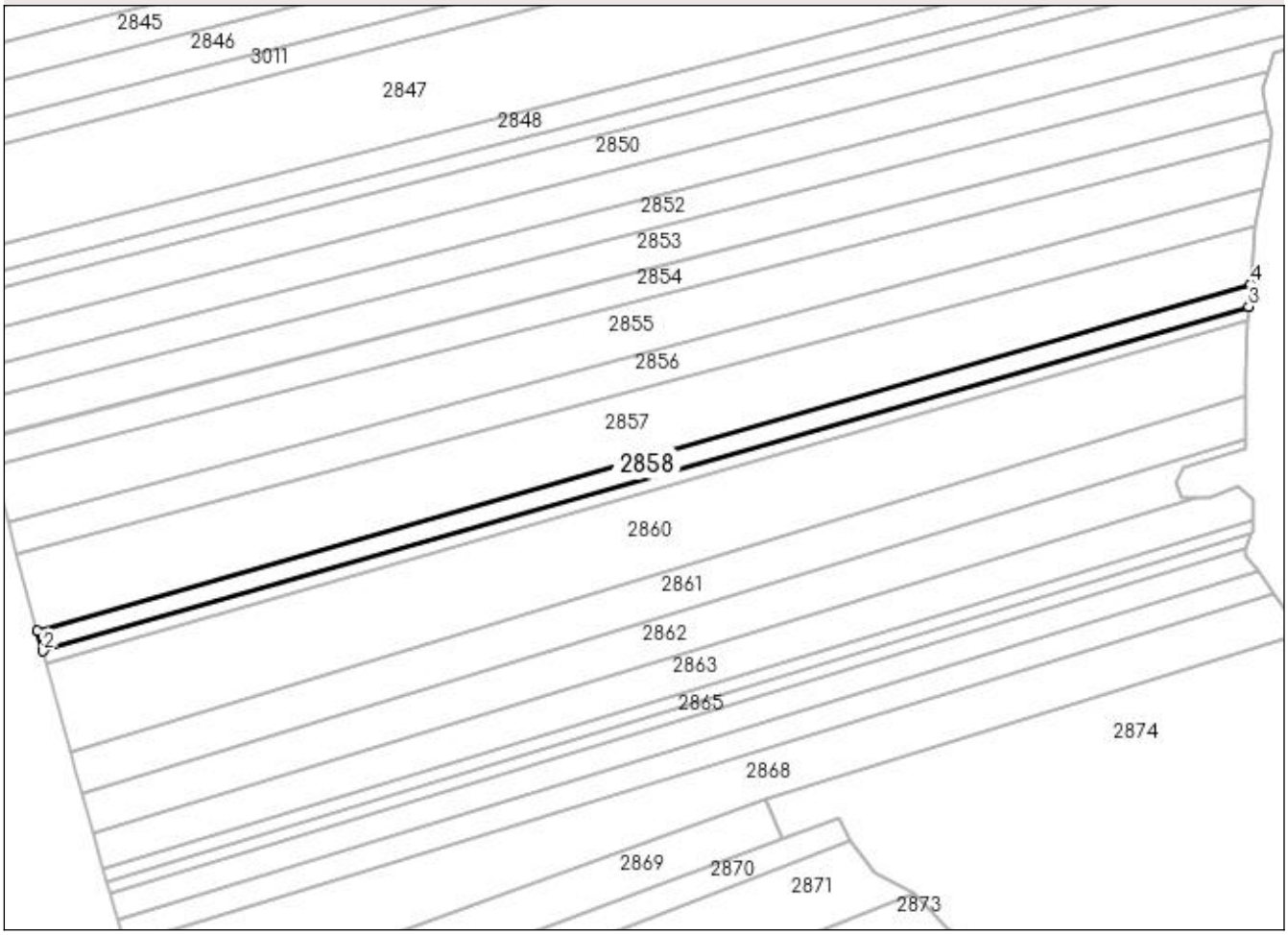

Date referitoare la teren

Crt	Categorie folosință	Intra vilan	Suprafaţa (mp)	Tarla	Parcelă	Nr. topo	Observaţii / Referinţe
1	arabil	NU	3.000	10	128,149	-	

Lungime Segmente
1) Valorile lungimilor segmentelor sunt obţinute din proiecţie în plan.

Punct început	X / Y	Punct sfârşit	X / Y	Lungime segment (** (m)
1	482.448,543 343.574,841	2	482.450,42 343.567,952	7.14
2	482.450,42 343.567,952	3	482.853,239 343.683,013	418.93
3	482.853,239 343.683,013	4	482.853,788 343.690,595	7.602
4	482.853,788 343.690,595	1	482.448,543 343.574,841	421.453

** Lungimile segmentelor sunt determinate în planul de proiecţie Stereo 70 şi sunt rotunjite la 1 milimetru.
*** Distanţa dintre puncte este formată din segmente cumulate ce sunt mai mici decât valoarea 1 milimetru.

DATE DESPRE IMOBILUL NR. 2859

Oficiul de Cadastru şi Publicitate Imobiliară ARGES
Biroul de Cadastru şi Publicitate Imobiliară Costesti

A. Partea I. Descrierea imobilului

TEREN Extravilan

Adresa: Jud. Arges

Nr. Crt	Nr cadastral Nr. topografic	Suprafaţa* (mp)	Observaţii / Referinţe
A1		1.900	Sector cadastral:44 Teren neimprejmuit;

B. Partea II. Proprietari şi acte

Inscrieri privitoare la dreptul de proprietate şi alte drepturi reale		Referinţe
/		
Act Notarial nr. 128, din 16/06/2021 emis de BIN DUMITRU SANDA MAGDALENA;		
B1	Intabulare, drept de PROPRIETATEbun propriu , dobandit prin Succesiune, cota actuala 1/1, cota initiala 1/1	A1
	1) **MATEI ION**	

C. Partea III. SARCINI .

Inscrieri privind dezmembramintele dreptului de proprietate, drepturi reale de garanţie şi sarcini	Referinţe
NU SUNT	

Anexa Nr. 1 La Partea I

Teren

Nr cadastral	Suprafaţa (mp)*	Observaţii / Referinţe
	1.900	

* Suprafaţa este determinată in planul de proiecţie Stereo 70.

DETALII LINIARE IMOBIL

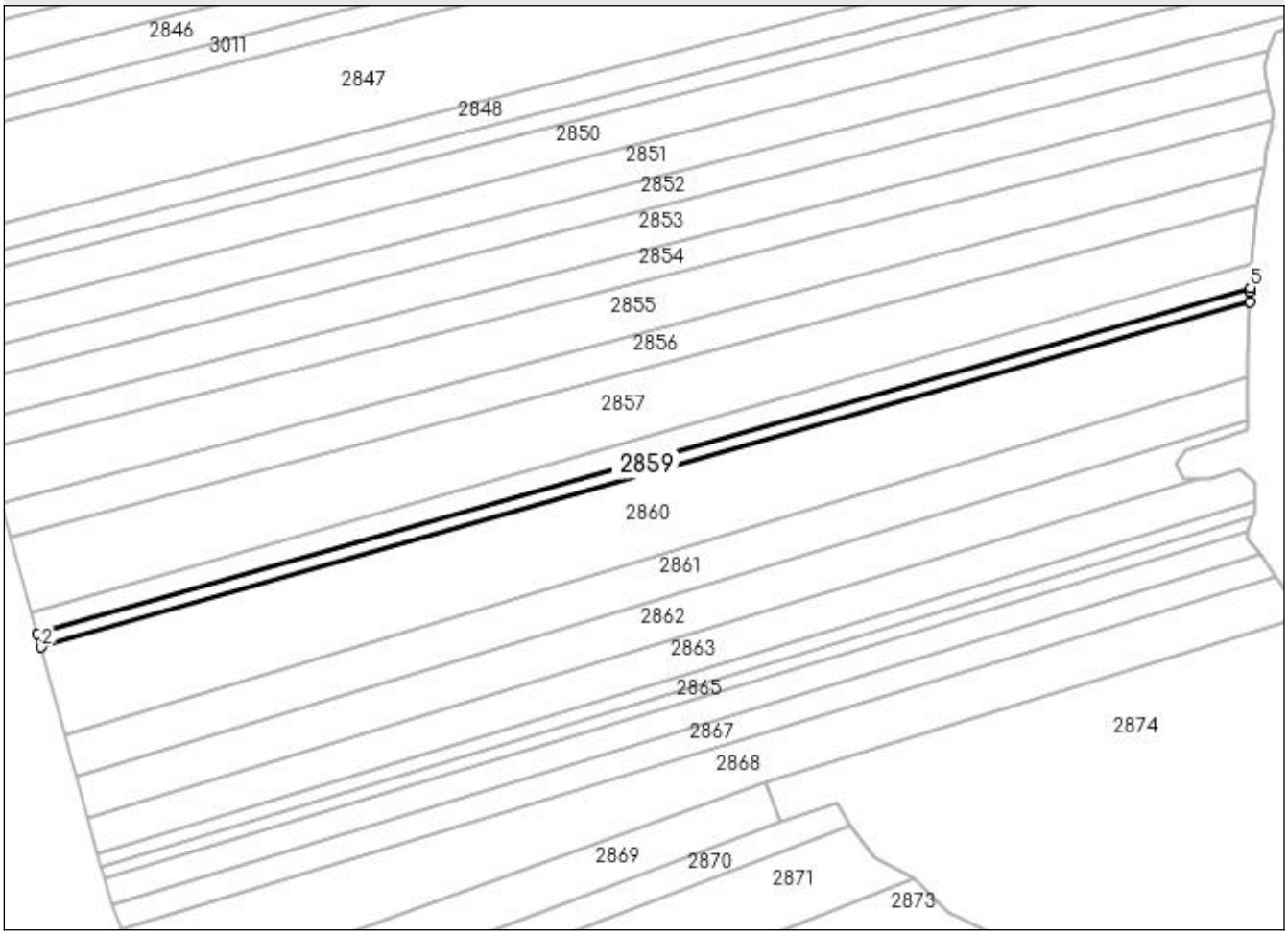

Date referitoare la teren

Crt	Categorie folosinţă	Intra vilan	Suprafaţa (mp)	Tarla	Parcelă	Nr. topo	Observaţii / Referinţe
1	arabil	NU	1.900	10	128,149	-	

Lungime Segmente
1) Valorile lungimilor segmentelor sunt obţinute din proiecţie în plan.

Punct început	X / Y	Punct sfârşit	X / Y	Lungime segment (** (m)
1	482.450,42 343.567,952	2	482.451,615 343.563,568	4.544
2	482.451,615 343.563,568	3	482.852,987 343.678,216	417.425
3	482.852,987 343.678,216	4	482.853,137 343.681,605	3.392
4	482.853,137 343.681,605	5	482.853,239 343.683,013	1.412
5	482.853,239 343.683,013	1	482.450,42 343.567,952	418.93

** Lungimile segmentelor sunt determinate în planul de proiecţie Stereo 70 şi sunt rotunjite la 1 milimetru.
*** Distanţa dintre puncte este formată din segmente cumulate ce sunt mai mici decât valoarea 1 milimetru.

DATE DESPRE IMOBILUL NR. 2860

Oficiul de Cadastru şi Publicitate Imobiliară ARGES
Biroul de Cadastru şi Publicitate Imobiliară Costesti

A. Partea I. Descrierea imobilului

TEREN Extravilan

Adresa: Jud. Arges

Nr. Crt	Nr cadastral Nr. topografic	Suprafaţa* (mp)	Observaţii / Referinţe
A1		11.140	Sector cadastral:44 Teren neimprejmuit;

B. Partea II. Proprietari şi acte

Inscrieri privitoare la dreptul de proprietate şi alte drepturi reale		Referinţe
/		
Act Notarial nr. 128, din 16/06/2021 emis de BIN DUMITRU SANDA MAGDALENA;		
B1	Intabulare, drept de PROPRIETATEbun propriu , dobandit prin Succesiune, cota actuala 1/1, cota initiala 1/1	A1
	1) **MATEI ION**	

C. Partea III. SARCINI .

Inscrieri privind dezmembramintele dreptului de proprietate, drepturi reale de garanţie şi sarcini	Referinţe
NU SUNT	

Anexa Nr. 1 La Partea I

Teren

Nr cadastral	Suprafaţa (mp)*	Observaţii / Referinţe
	11.140	

* Suprafaţa este determinată in planul de proiecţie Stereo 70.

DETALII LINIARE IMOBIL

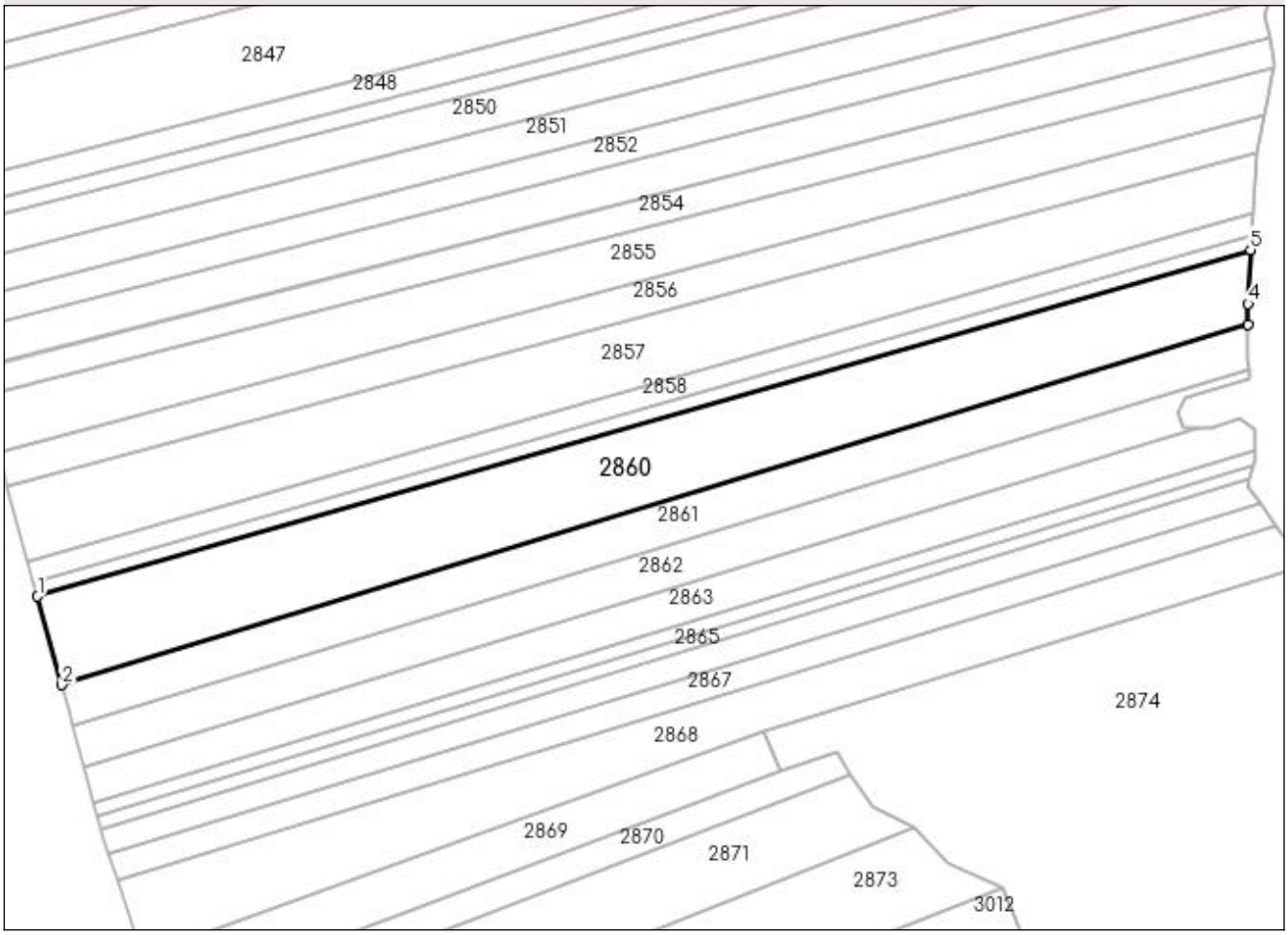

Date referitoare la teren

Crt	Categorie folosinţă	Intra vilan	Suprafaţa (mp)	Tarla	Parcelă	Nr. topo	Observaţii / Referinţe
1	arabil	NU	11.140	10	128,149	-	in act se regaseste parcela 156

Lungime Segmente
1) Valorile lungimilor segmentelor sunt obţinute din proiecţie în plan.

Punct început	X / Y	Punct sfârşit	X / Y	Lungime segment (** (m)
1	482.451,615 343.563,568	2	482.459,599 343.534,27	30.366
2	482.459,599 343.534,27	3	482.852,198 343.653,496	410.303
3	482.852,198 343.653,496	4	482.852,198 343.660,398	6.902
4	482.852,198 343.660,398	5	482.852,987 343.678,216	17.835
5	482.852,987 343.678,216	1	482.451,615 343.563,568	417.425

** Lungimile segmentelor sunt determinate în planul de proiecţie Stereo 70 şi sunt rotunjite la 1 milimetru.
*** Distanţa dintre puncte este formată din segmente cumulate ce sunt mai mici decât valoarea 1 milimetru.

DATE DESPRE IMOBILUL NR. 2861

Oficiul de Cadastru şi Publicitate Imobiliară ARGES
Biroul de Cadastru şi Publicitate Imobiliară Costesti

A. Partea I. Descrierea imobilului

TEREN Extravilan

Adresa: Jud. Arges

Nr. Crt	Nr cadastral Nr. topografic	Suprafaţa* (mp)	Observaţii / Referinţe
A1		5.747	Sector cadastral:44 Teren neimprejmuit;

B. Partea II. Proprietari şi acte

Inscrieri privitoare la dreptul de proprietate şi alte drepturi reale		Referinţe
/		
Act Notarial nr. 2648, din 03/11/2004 emis de BNP CARMEN GRECU;		
B1	Intabulare, drept de PROPRIETATEbun propriu , dobandit prin Conventie, cota actuala 1/1, cota initiala 1/1	A1
	1) **ALEXE C VASILICA**, lipsă CNP	

C. Partea III. SARCINI .

Inscrieri privind dezmembramintele dreptului de proprietate, drepturi reale de garanţie şi sarcini	Referinţe
NU SUNT	

Anexa Nr. 1 La Partea I

Teren

Nr cadastral	Suprafaţa (mp)*	Observaţii / Referinţe
	5.747	

* Suprafaţa este determinată in planul de proiecţie Stereo 70.

DETALII LINIARE IMOBIL

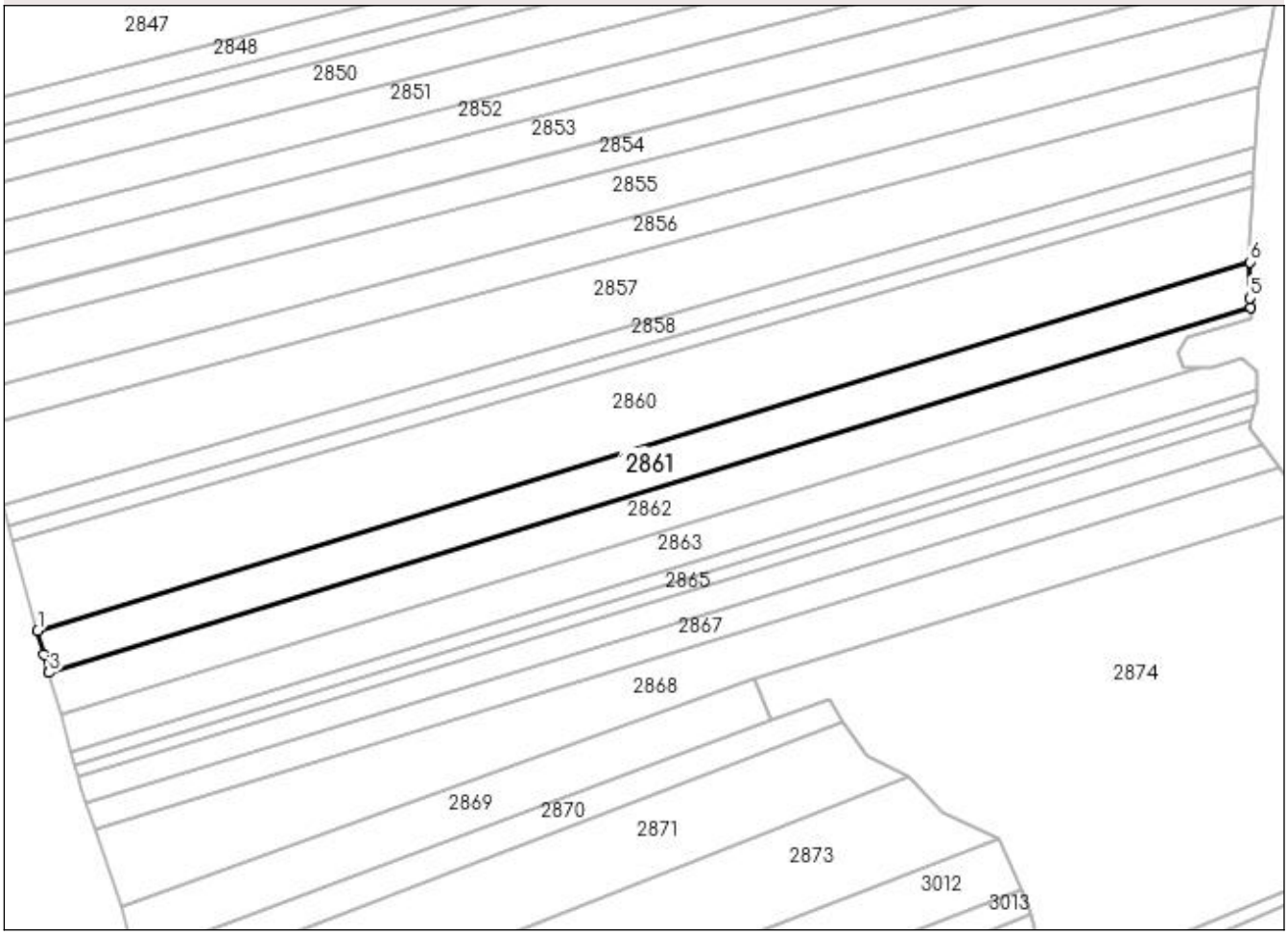

Date referitoare la teren

Crt	Categorie folosinţă	Intra vilan	Suprafaţa (mp)	Tarla	Parcelă	Nr. topo	Observaţii / Referinţe
1	arabil	NU	5.747	10	128,149	-	

Lungime Segmente
1) Valorile lungimilor segmentelor sunt obţinute din proiecţie în plan.

Punct început	X / Y	Punct sfârşit	X / Y	Lungime segment (** (m)
1	482.459,599 343.534,27	2	482.461,66 343.526,707	7.839
2	482.461,66 343.526,707	3	482.463,307 343.520,689	6.239
3	482.463,307 343.520,689	4	482.852,314 343.638,823	406.549
4	482.852,314 343.638,823	5	482.852,198 343.641,818	2.997
5	482.852,198 343.641,818	6	482.852,198 343.653,496	11.678

Punct început	X / Y	Punct sfârşit	X / Y	Lungime segment (** (m)
6	482.852,198 343.653,496	1	482.459,599 343.534,27	410.303

** Lungimile segmentelor sunt determinate în planul de proiecţie Stereo 70 şi sunt rotunjite la 1 milimetru.
*** Distanţa dintre puncte este formată din segmente cumulate ce sunt mai mici decât valoarea 1 milimetru.

DATE DESPRE IMOBILUL NR. 2862

Oficiul de Cadastru şi Publicitate Imobiliară ARGES
Biroul de Cadastru şi Publicitate Imobiliară Costesti

A. Partea I. Descrierea imobilului

TEREN Extravilan

Adresa: Jud. Arges, Punctul Bent

Nr. Crt	Nr cadastral Nr. topografic	Suprafaţa* (mp)	Observaţii / Referinţe
A1	80277	5.400	Sector cadastral:44 Teren neimprejmuit;

B. Partea II. Proprietari şi acte

Inscrieri privitoare la dreptul de proprietate şi alte drepturi reale		Referinţe
3383 / 02/04/2012		
Act Notarial nr. 1017, din 28/03/2012 emis de NP SIMONESCU DIACONU NICOLAE;		
B3	Intabulare, drept de PROPRIETATEbun comun,, dobandit prin Conventie, cota actuala 1/1, cota initiala 1/1	A1
	1) **PĂTRĂU MIRCEA**, , casatorit cu 2) **PĂTRĂU FLORINA**	

C. Partea III. SARCINI .

Inscrieri privind dezmembramintele dreptului de proprietate, drepturi reale de garanţie şi sarcini	Referinţe
NU SUNT	

Anexa Nr. 1 La Partea I

Teren

Nr cadastral	Suprafaţa (mp)*	Observaţii / Referinţe
80277	5.400	

* Suprafaţa este determinată in planul de proiecţie Stereo 70.

DETALII LINIARE IMOBIL

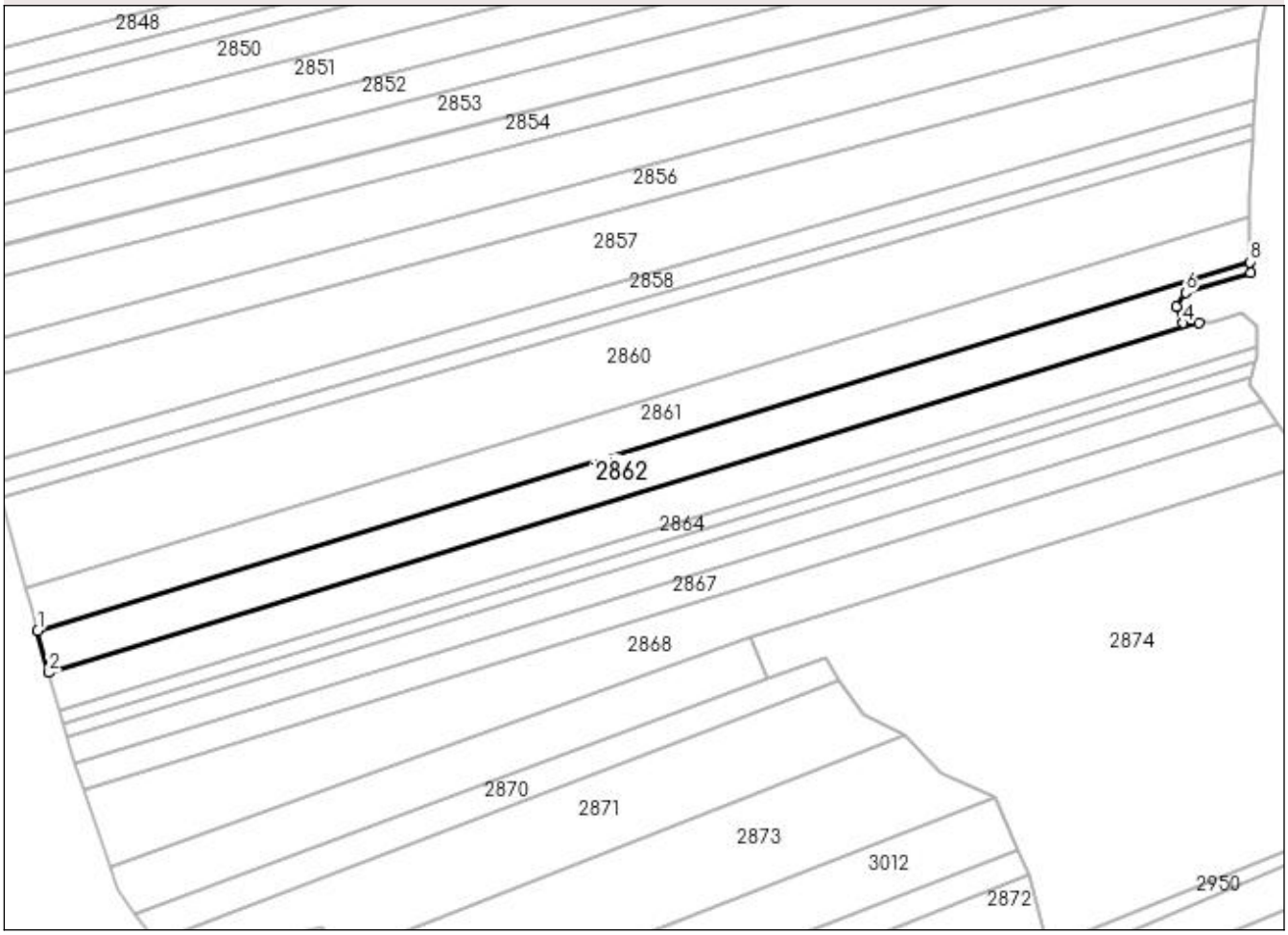

Date referitoare la teren

Crt	Categorie folosinţă	Intra vilan	Suprafaţa (mp)	Tarla	Parcelă	Nr. topo	Observaţii / Referinţe
1	arabil	NU	5.400	10	128,149	-	

Lungime Segmente
1) Valorile lungimilor segmentelor sunt obţinute din proiecţie în plan.

Punct început	X / Y	Punct sfârşit	X / Y	Lungime segment (** (m)
1	482.463,307 343.520,689	2	482.466,992 343.507,228	13.956
2	482.466,992 343.507,228	3	482.836,024 343.619,297	385.674
3	482.836,024 343.619,297	4	482.830,792 343.619,297	5.232
4	482.830,792 343.619,297	5	482.828,726 343.624,552	5.647
5	482.828,726 343.624,552	6	482.831,543 343.629,056	5.312

Punct început	X / Y	Punct sfârşit	X / Y	Lungime segment (** (m)
6	482.831,543 343.629,056	7	482.852,441 343.635,515	21.873
7	482.852,441 343.635,515	8	482.852,314 343.638,823	3.31
8	482.852,314 343.638,823	1	482.463,307 343.520,689	406.549

** Lungimile segmentelor sunt determinate în planul de proiecţie Stereo 70 şi sunt rotunjite la 1 milimetru.
*** Distanţa dintre puncte este formată din segmente cumulate ce sunt mai mici decât valoarea 1 milimetru.

DATE DESPRE IMOBILUL NR. 2863

Oficiul de Cadastru şi Publicitate Imobiliară ARGES
Biroul de Cadastru şi Publicitate Imobiliară Costesti

A. Partea I. Descrierea imobilului

TEREN Extravilan

Adresa: Jud. Arges

Nr. Crt	Nr cadastral Nr. topografic	Suprafaţa* (mp)	Observaţii / Referinţe
A1	80484	5.000	Sector cadastral:44 Teren neimprejmuit;

B. Partea II. Proprietari şi acte

Inscrieri privitoare la dreptul de proprietate şi alte drepturi reale		Referinţe
7834 / 30/07/2012		
Act Notarial nr. 2474, din 25/07/2012 emis de BNP DANCIU ILIE;		
B2	Intabulare, drept de PROPRIETATEbun comun,, dobandit prin Conventie, cota actuala 1/1, cota initiala 1/1	A1
	1) **PĂTRĂU MIRCEA**, , casatorit cu 2) **PĂTRĂU FLORINA**	

C. Partea III. SARCINI .

Inscrieri privind dezmembramintele dreptului de proprietate, drepturi reale de garanţie şi sarcini	Referinţe
NU SUNT	

Anexa Nr. 1 La Partea I

Teren

Nr cadastral	Suprafaţa (mp)*	Observaţii / Referinţe
80484	5.000	

* Suprafaţa este determinată in planul de proiecţie Stereo 70.

DETALII LINIARE IMOBIL

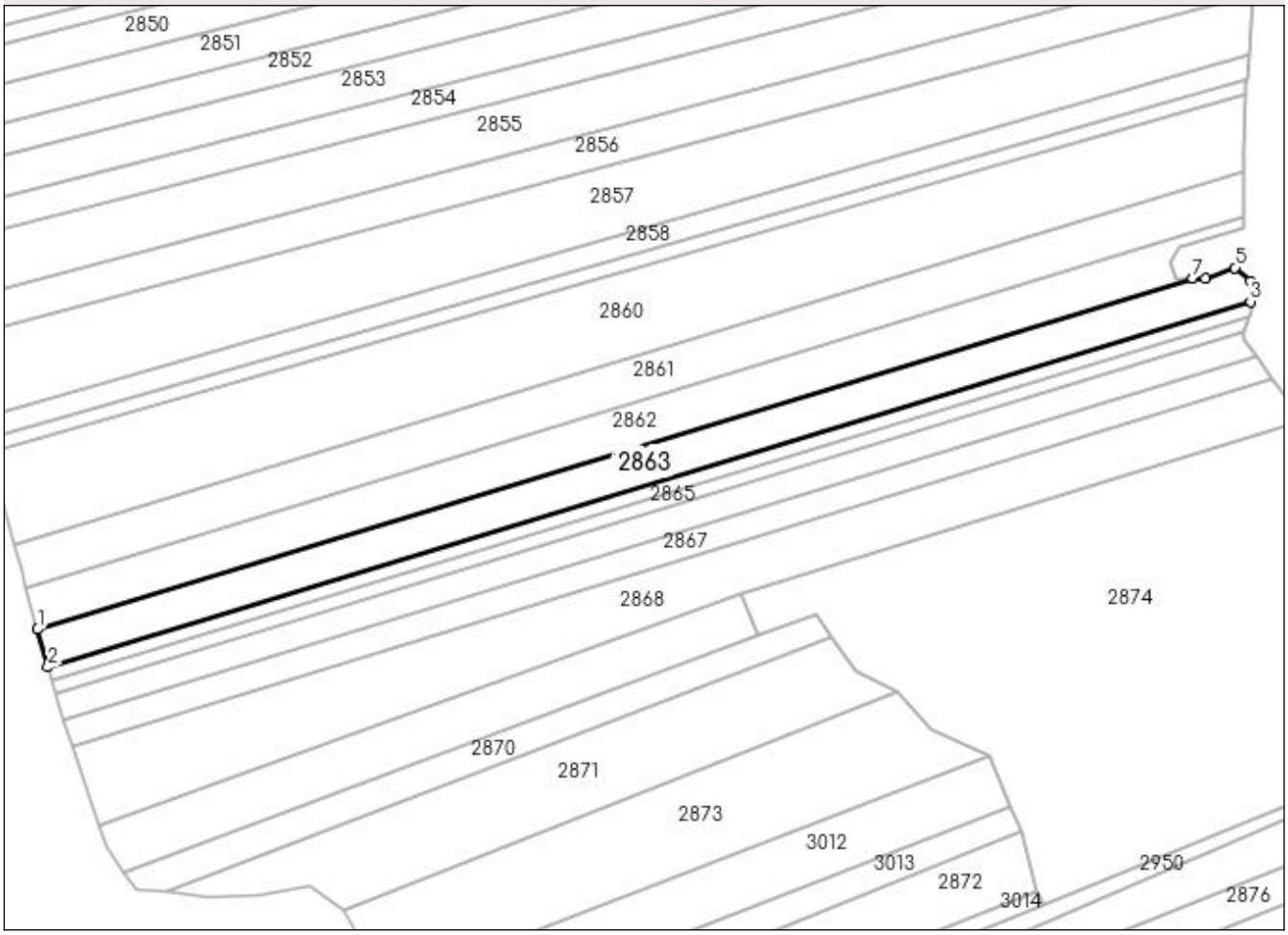

Date referitoare la teren

Crt	Categorie folosinţă	Intra vilan	Suprafaţa (mp)	Tarla	Parcelă	Nr. topo	Observaţii / Referinţe
1	arabil	NU	5.000	10	128,149	-	

Lungime Segmente
1) Valorile lungimilor segmentelor sunt obţinute din proiecţie în plan.

Punct început	X / Y	Punct sfârşit	X / Y	Lungime segment (** (m)
1	482.466,992 343.507,228	2	482.470,286 343.495,194	12.477
2	482.470,286 343.495,194	3	482.854,444 343.611,856	401.481
3	482.854,444 343.611,856	4	482.854,444 343.618,479	6.623
4	482.854,444 343.618,479	5	482.849,569 343.622,675	6.432
5	482.849,569 343.622,675	6	482.839,993 343.619,297	10.154

Punct început	X / Y	Punct sfârşit	X / Y	Lungime segment (** (m)
6	482.839,993 343.619,297	7	482.836,024 343.619,297	3.969
7	482.836,024 343.619,297	1	482.466,992 343.507,228	385.674

** Lungimile segmentelor sunt determinate în planul de proiecţie Stereo 70 şi sunt rotunjite la 1 milimetru.
*** Distanţa dintre puncte este formată din segmente cumulate ce sunt mai mici decât valoarea 1 milimetru.

DATE DESPRE IMOBILUL NR. 2864

Oficiul de Cadastru şi Publicitate Imobiliară ARGES
Biroul de Cadastru şi Publicitate Imobiliară Costesti

A. Partea I. Descrierea imobilului

TEREN Extravilan

Adresa: Jud. Arges

Nr. Crt	Nr cadastral Nr. topografic	Suprafaţa* (mp)	Observaţii / Referinţe
A1		1.749	Sector cadastral:44 Teren neimprejmuit;

B. Partea II. Proprietari şi acte

Inscrieri privitoare la dreptul de proprietate şi alte drepturi reale		Referinţe
/		
Act Notarial nr. 2441, din 29/09/2014 emis de BIN GRECU CARMEN;		
B1	Intabulare, drept de PROPRIETATEbun propriu , dobandit prin Iesire Din Indiviziune, cota actuala 1/1, cota initiala 1/1	A1
	1) **TUDOR GH DUMINICĂ**	

C. Partea III. SARCINI .

Inscrieri privind dezmembramintele dreptului de proprietate, drepturi reale de garanţie şi sarcini	Referinţe
NU SUNT	

Anexa Nr. 1 La Partea I

Teren

Nr cadastral	Suprafaţa (mp)*	Observaţii / Referinţe
	1.749	

* Suprafaţa este determinată in planul de proiecţie Stereo 70.

DETALII LINIARE IMOBIL

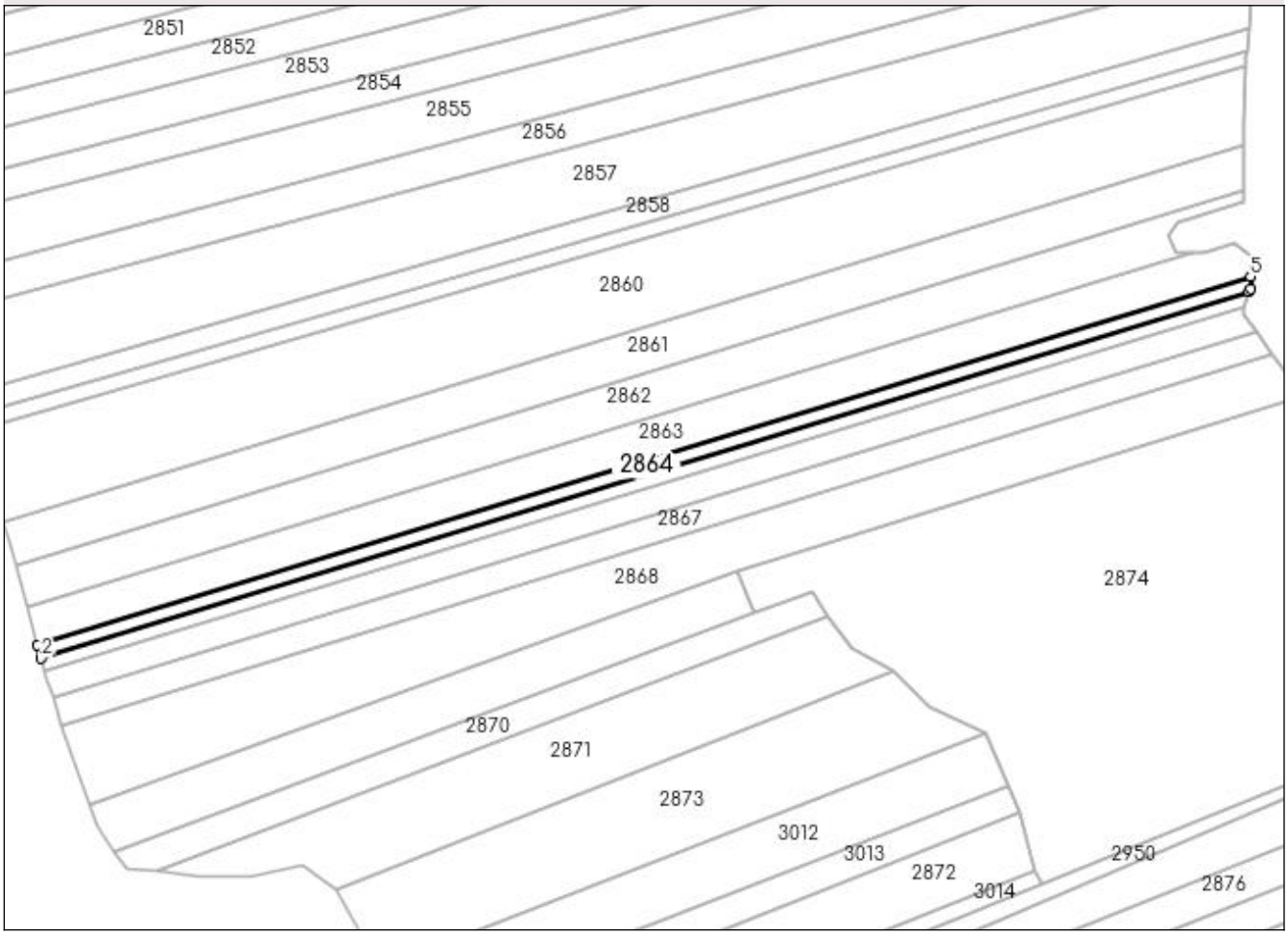

Date referitoare la teren

Crt	Categorie folosinţă	Intra vilan	Suprafaţa (mp)	Tarla	Parcelă	Nr. topo	Observaţii / Referinţe
1	arabil	NU	1.749	10	128,149	-	

Lungime Segmente
1) Valorile lungimilor segmentelor sunt obţinute din proiecţie în plan.

Punct început	X / Y	Punct sfârşit	X / Y	Lungime segment (** (m)
1	482.470,286 343.495,194	2	482.471,438 343.490,983	4.366
2	482.471,438 343.490,983	3	482.853,919 343.607,136	399.729
3	482.853,919 343.607,136	4	482.854,444 343.607,969	0.985
4	482.854,444 343.607,969	5	482.854,444 343.611,856	3.887
5	482.854,444 343.611,856	1	482.470,286 343.495,194	401.481

** Lungimile segmentelor sunt determinate în planul de proiecţie Stereo 70 şi sunt rotunjite la 1 milimetru.
*** Distanţa dintre puncte este formată din segmente cumulate ce sunt mai mici decât valoarea 1 milimetru.

DATE DESPRE IMOBILUL NR. 2865

Oficiul de Cadastru şi Publicitate Imobiliară ARGES
Biroul de Cadastru şi Publicitate Imobiliară Costesti

A. Partea I. Descrierea imobilului

TEREN Extravilan

Adresa: Jud. Arges

Nr. Crt	Nr cadastral Nr. topografic	Suprafaţa* (mp)	Observaţii / Referinţe
A1		1.700	Sector cadastral:44 Teren neimprejmuit;

B. Partea II. Proprietari şi acte

Inscrieri privitoare la dreptul de proprietate şi alte drepturi reale		Referinţe
/		
Act Notarial nr. 1225, din 11/11/2003 emis de BNP Craciun Irina;		
B1	Intabulare, drept de PROPRIETATEbun propriu , dobandit prin Iesire Din Indiviziune, cota actuala 1/1, cota initiala 1/1	A1
	1) **TUDOR I RADU**	

C. Partea III. SARCINI .

Inscrieri privind dezmembramintele dreptului de proprietate, drepturi reale de garanţie şi sarcini	Referinţe
NU SUNT	

Anexa Nr. 1 La Partea I

Teren

Nr cadastral	Suprafaţa (mp)*	Observaţii / Referinţe
	1.700	

* Suprafaţa este determinată in planul de proiecţie Stereo 70.

DETALII LINIARE IMOBIL

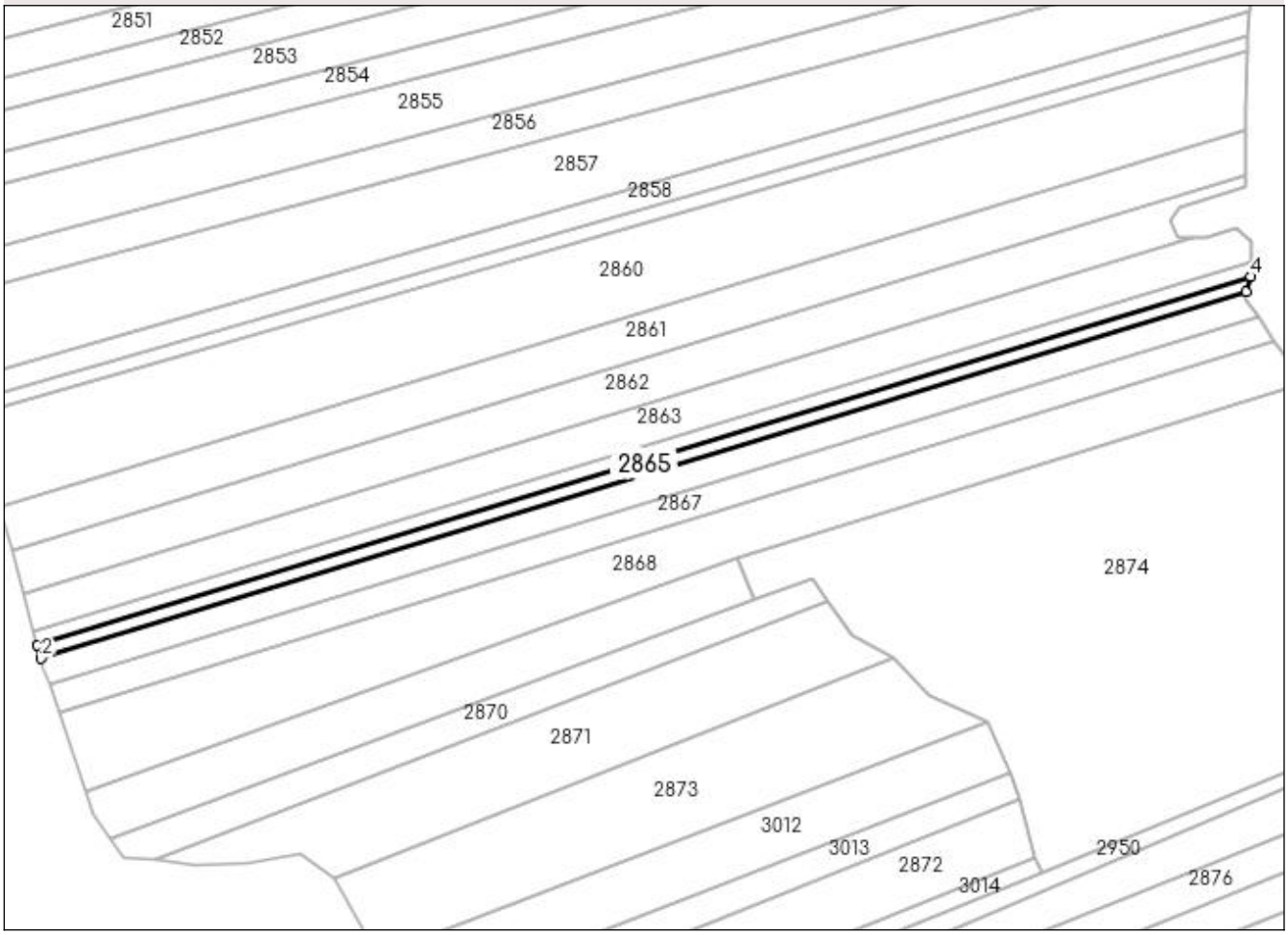

Date referitoare la teren

Crt	Categorie folosinţă	Intra vilan	Suprafaţa (mp)	Tarla	Parcelă	Nr. topo	Observaţii / Referinţe
1	arabil	NU	1.700	10	128,149	-	in act se regaseste parcela 126

Lungime Segmente
1) Valorile lungimilor segmentelor sunt obţinute din proiecţie în plan.

Punct început	X / Y	Punct sfârşit	X / Y	Lungime segment (** (m)
1	482.471,438 343.490,983	2	482.472,568 343.486,855	4.28
2	482.472,568 343.486,855	3	482.852,454 343.602,243	397.024
3	482.852,454 343.602,243	4	482.853,919 343.607,136	5.108
4	482.853,919 343.607,136	1	482.471,438 343.490,983	399.729

** Lungimile segmentelor sunt determinate în planul de proiecţie Stereo 70 şi sunt rotunjite la 1 milimetru.
*** Distanţa dintre puncte este formată din segmente cumulate ce sunt mai mici decât valoarea 1 milimetru.

DATE DESPRE IMOBILUL NR. 2866

Oficiul de Cadastru şi Publicitate Imobiliară ARGES
Biroul de Cadastru şi Publicitate Imobiliară Costesti

A. Partea I. Descrierea imobilului

TEREN Extravilan

Adresa: Jud. Arges

Nr. Crt	Nr cadastral Nr. topografic	Suprafaţa* (mp)	Observaţii / Referinţe
A1		3.470	Sector cadastral:44 Teren neimprejmuit;

B. Partea II. Proprietari şi acte

Inscrieri privitoare la dreptul de proprietate şi alte drepturi reale		Referinţe
/		
Act Administrativ nr. 77720, din 02/04/1996 emis de CJPSDPAT ARGES;		
B1	Intabulare, drept de PROPRIETATE, dobandit prin Reconstituire, cota actuala 1/1, cota initiala 1/1	A1
	1) **PATRĂU M LEANA**, lipsă CNP	

C. Partea III. SARCINI .

Inscrieri privind dezmembramintele dreptului de proprietate, drepturi reale de garanţie şi sarcini	Referinţe
NU SUNT	

Anexa Nr. 1 La Partea I

Teren

Nr cadastral	Suprafaţa (mp)*	Observaţii / Referinţe
	3.470	

* Suprafaţa este determinată in planul de proiecţie Stereo 70.

DETALII LINIARE IMOBIL

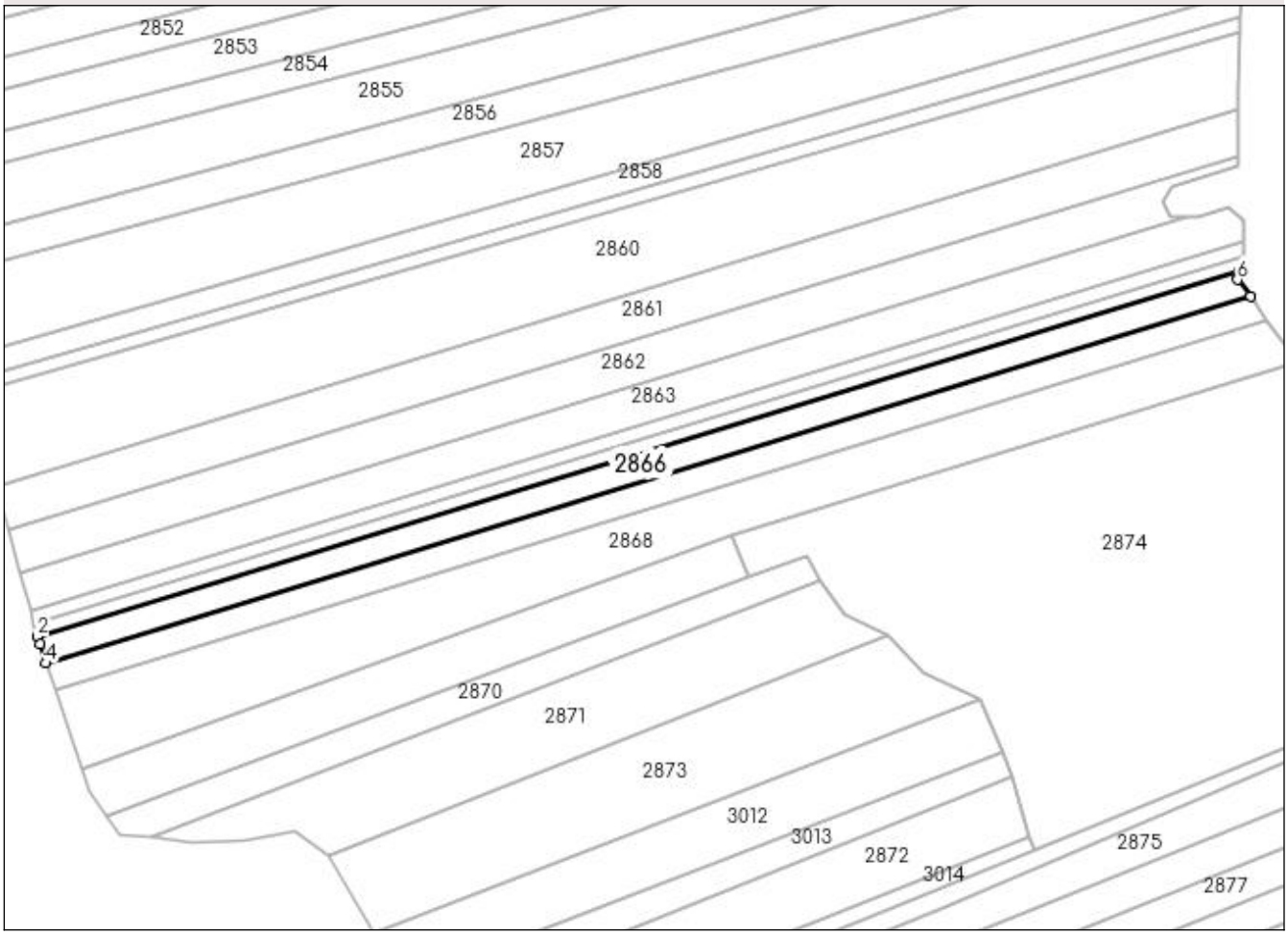

Date referitoare la teren

Crt	Categorie folosinţă	Intra vilan	Suprafaţa (mp)	Tarla	Parcelă	Nr. topo	Observaţii / Referinţe
1	arabil	NU	3.470	10	128,149	-	

Lungime Segmente
1) Valorile lungimilor segmentelor sunt obţinute din proiecţie în plan.

Punct început	X / Y	Punct sfârşit	X / Y	Lungime segment (** (m)
1	482.852,454 343.602,243	2	482.472,568 343.486,855	397.024
2	482.472,568 343.486,855	3	482.473,257 343.484,339	2.609
3	482.473,257 343.484,339	4	482.475,244 343.478,434	6.23
4	482.475,244 343.478,434	5	482.856,325 343.594,384	398.33
5	482.856,325 343.594,384	6	482.852,166 343.599,716	6.762

Punct început	X / Y	Punct sfârşit	X / Y	Lungime segment (** (m)
6	482.852,166 343.599,716	1	482.852,454 343.602,243	2.543

** Lungimile segmentelor sunt determinate în planul de proiecţie Stereo 70 şi sunt rotunjite la 1 milimetru.
*** Distanţa dintre puncte este formată din segmente cumulate ce sunt mai mici decât valoarea 1 milimetru.

DATE DESPRE IMOBILUL NR. 2867

Oficiul de Cadastru şi Publicitate Imobiliară ARGES
Biroul de Cadastru şi Publicitate Imobiliară Costesti

A. Partea I. Descrierea imobilului

TEREN Extravilan

Adresa: Jud. Arges

Nr. Crt	Nr cadastral Nr. topografic	Suprafaţa* (mp)	Observaţii / Referinţe
A1		3.500	Sector cadastral:44 Teren neimprejmuit;

B. Partea II. Proprietari şi acte

Inscrieri privitoare la dreptul de proprietate şi alte drepturi reale		Referinţe
/		
Act Normativ nr. 7, din 13/03/1996 emis de PARLAMENT (art. 13 alin. 15);		
B1	Inscrierea provizorie, drept de PROPRIETATE, dobandit prin Lege, cota actuala 1/1, cota initiala 1/1	A1
	1) **COMUNA STOLNICI**, CIF:4469493	

C. Partea III. SARCINI .

Inscrieri privind dezmembramintele dreptului de proprietate, drepturi reale de garanţie şi sarcini	Referinţe
NU SUNT	

Anexa Nr. 1 La Partea I

Teren

Nr cadastral	Suprafaţa (mp)*	Observaţii / Referinţe
	3.500	

* Suprafaţa este determinată in planul de proiecţie Stereo 70.

DETALII LINIARE IMOBIL

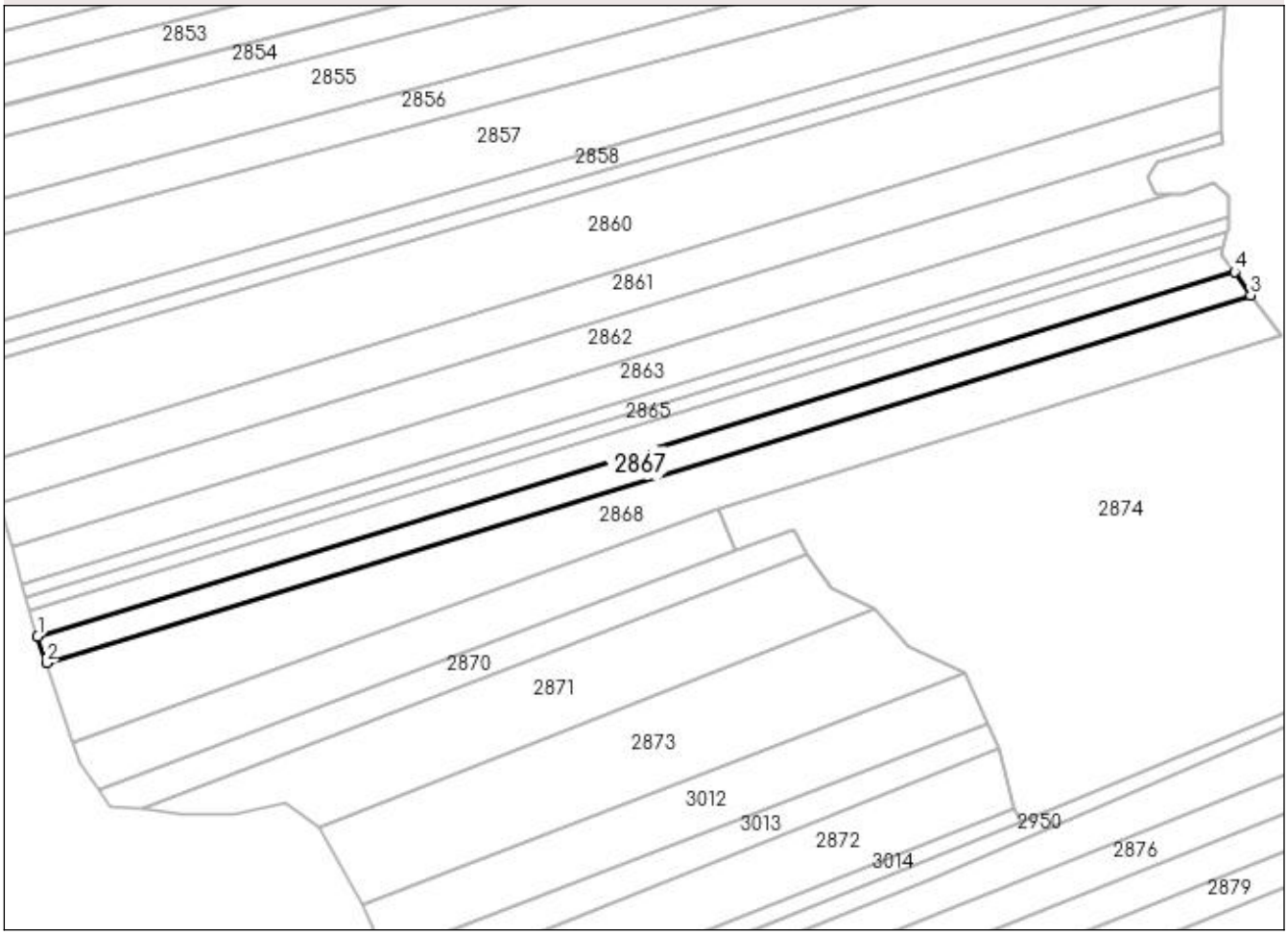

Date referitoare la teren

Crt	Categorie folosinţă	Intra vilan	Suprafaţa (mp)	Tarla	Parcelă	Nr. topo	Observaţii / Referinţe
1	arabil	NU	3.500	10	128	-	

Lungime Segmente
1) Valorile lungimilor segmentelor sunt obţinute din proiecţie în plan.

Punct început	X / Y	Punct sfârşit	X / Y	Lungime segment (** (m)
1	482.475,244 343.478,434	2	482.478,087 343.469,982	8.917
2	482.478,087 343.469,982	3	482.861,416 343.586,939	400.774
3	482.861,416 343.586,939	4	482.856,325 343.594,384	9.019
4	482.856,325 343.594,384	1	482.475,244 343.478,434	398.33

** Lungimile segmentelor sunt determinate în planul de proiecţie Stereo 70 şi sunt rotunjite la 1 milimetru.
*** Distanţa dintre puncte este formată din segmente cumulate ce sunt mai mici decât valoarea 1 milimetru.

DATE DESPRE IMOBILUL NR. 2868

Oficiul de Cadastru şi Publicitate Imobiliară ARGES
Biroul de Cadastru şi Publicitate Imobiliară Costesti

A. Partea I. Descrierea imobilului

TEREN Extravilan

Adresa: Jud. Arges

Nr. Crt	Nr cadastral Nr. topografic	Suprafaţa* (mp)	Observaţii / Referinţe
A1		7.500	Sector cadastral:44 Teren neimprejmuit;

B. Partea II. Proprietari şi acte

Inscrieri privitoare la dreptul de proprietate şi alte drepturi reale		Referinţe
/		
Act Administrativ nr. 29823, din 06/12/1993 emis de CJPSDPAT ARGES;		
B1	Intabulare, drept de PROPRIETATE, dobandit prin Reconstituire, cota actuala 1/1, cota initiala 1/1	A1
	1) **NEACSU FLOAREA**, lipsă CNP 2) **NEACSU GHEORGHE**, lipsă CNP	

C. Partea III. SARCINI .

Inscrieri privind dezmembramintele dreptului de proprietate, drepturi reale de garanţie şi sarcini	Referinţe
NU SUNT	

Anexa Nr. 1 La Partea I

Teren

Nr cadastral	Suprafaţa (mp)*	Observaţii / Referinţe
	7.500	

* Suprafaţa este determinată in planul de proiecţie Stereo 70.

DETALII LINIARE IMOBIL

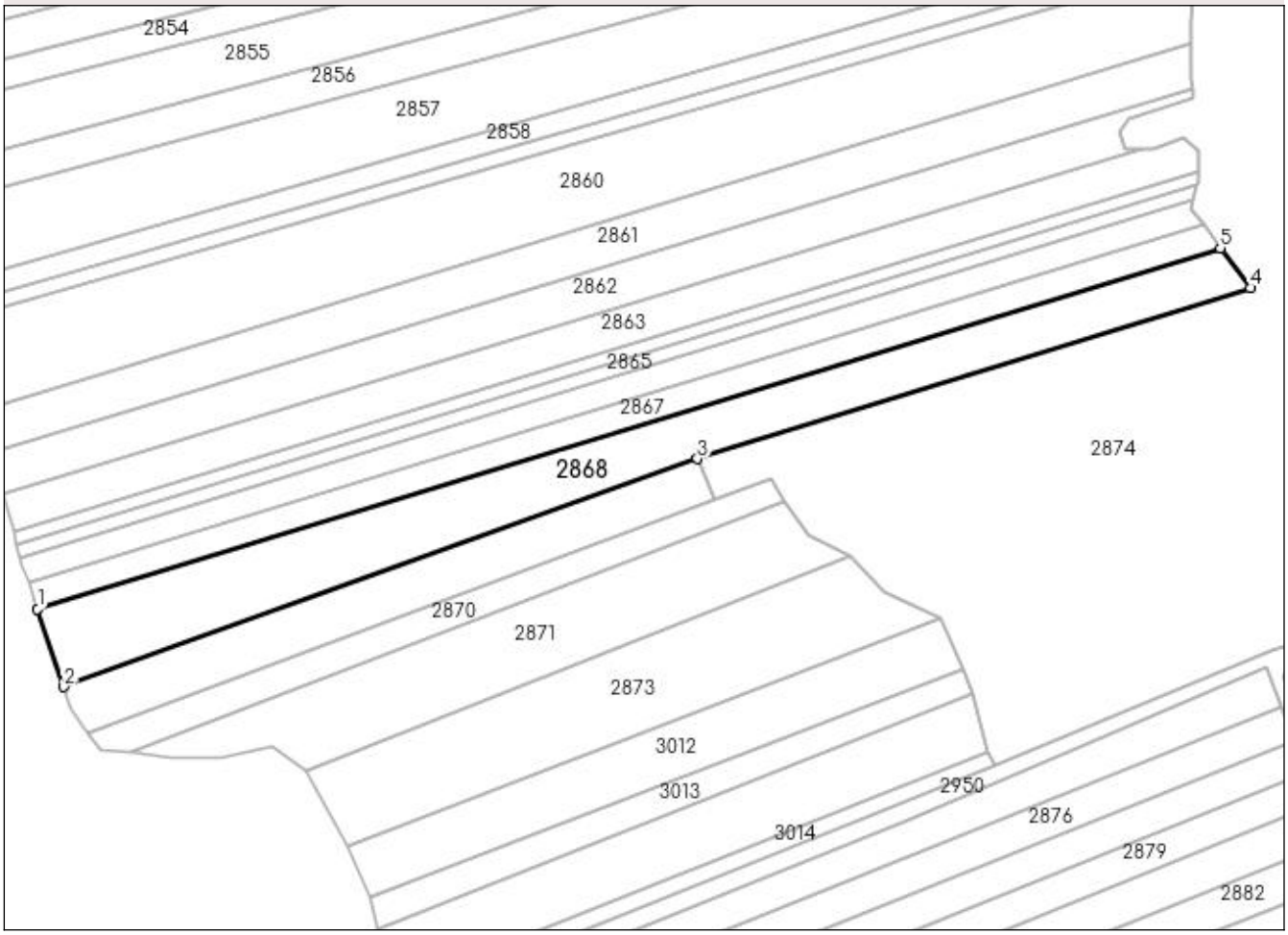

Date referitoare la teren

Crt	Categorie folosinţă	Intra vilan	Suprafaţa (mp)	Tarla	Parcelă	Nr. topo	Observaţii / Referinţe
1	arabil	NU	7.500	10	128	-	in act se regaseste tarla 29, parcela 428

Lungime Segmente
1) Valorile lungimilor segmentelor sunt obţinute din proiecţie în plan.

Punct început	X / Y	Punct sfârşit	X / Y	Lungime segment (** (m)
1	482.478,087 343.469,982	2	482.486,562 343.444,791	26.578
2	482.486,562 343.444,791	3	482.691,902 343.518,698	218.236
3	482.691,902 343.518,698	4	482.871,235 343.573,974	187.659
4	482.871,235 343.573,974	5	482.861,416 343.586,939	16.264
5	482.861,416 343.586,939	1	482.478,087 343.469,982	400.774

** Lungimile segmentelor sunt determinate în planul de proiecţie Stereo 70 şi sunt rotunjite la 1 milimetru.
*** Distanţa dintre puncte este formată din segmente cumulate ce sunt mai mici decât valoarea 1 milimetru.

DATE DESPRE IMOBILUL NR. 2869

Oficiul de Cadastru şi Publicitate Imobiliară ARGES
Biroul de Cadastru şi Publicitate Imobiliară Costesti

A. Partea I. Descrierea imobilului

TEREN Extravilan

Adresa: Jud. Arges

Nr. Crt	Nr cadastral Nr. topografic	Suprafaţa* (mp)	Observaţii / Referinţe
A1		3.372	Sector cadastral:44 Teren neimprejmuit;

B. Partea II. Proprietari şi acte

Inscrieri privitoare la dreptul de proprietate şi alte drepturi reale		Referinţe
/		
Act Notarial nr. 616, din 24/11/2004 emis de BNP GRECU CARMEN;		
B1	Intabulare, drept de PROPRIETATEbun propriu , dobandit prin Iesire Din Indiviziune, cota actuala 1/1, cota initiala 1/1	A1
	1) **DUMITRAȘCU E ION**	

C. Partea III. SARCINI .

Inscrieri privind dezmembramintele dreptului de proprietate, drepturi reale de garanţie şi sarcini	Referinţe
NU SUNT	

Anexa Nr. 1 La Partea I

Teren

Nr cadastral	Suprafaţa (mp)*	Observaţii / Referinţe
	3.372	

* Suprafaţa este determinată in planul de proiecţie Stereo 70.

DETALII LINIARE IMOBIL

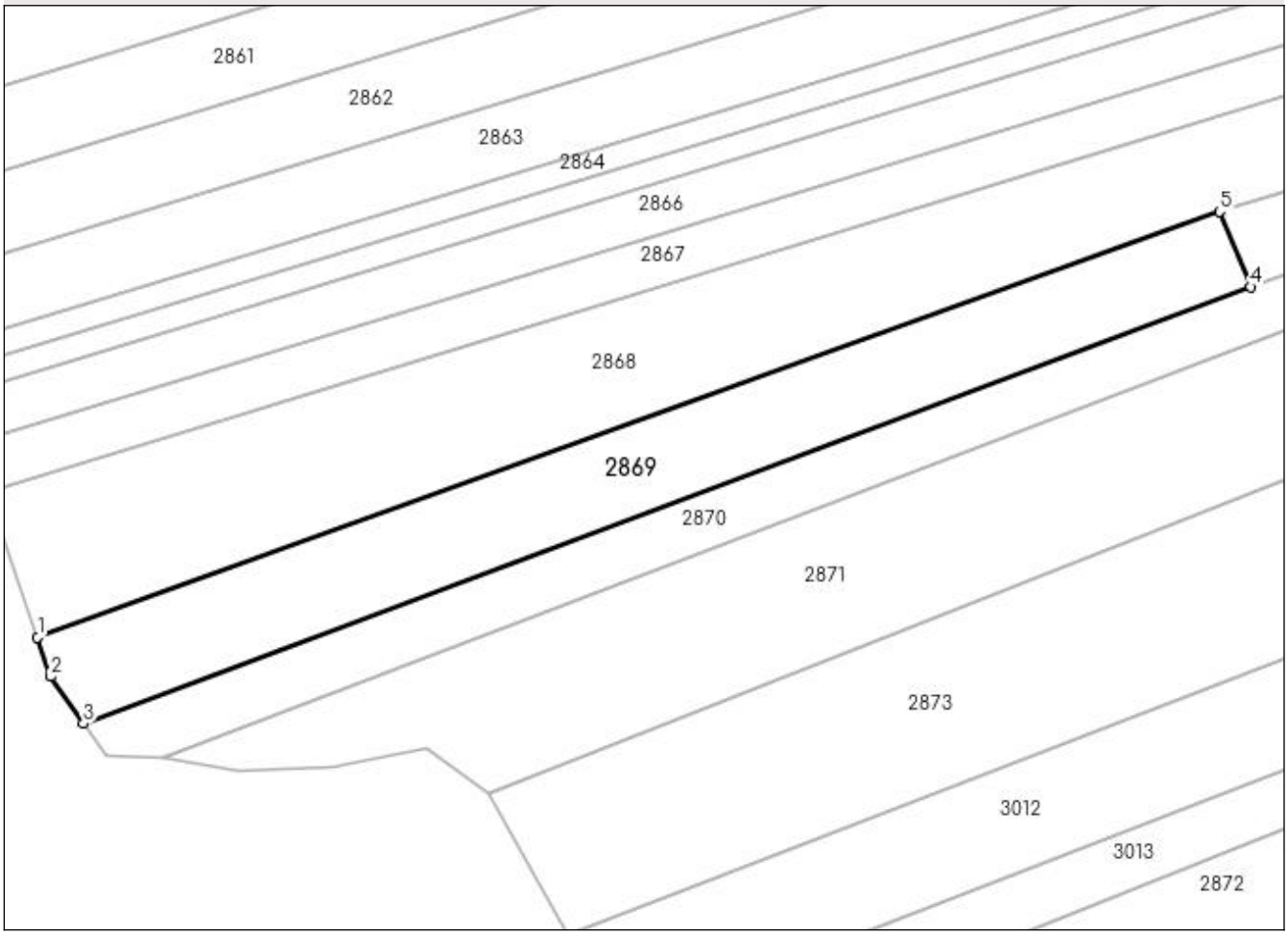

Date referitoare la teren

Crt	Categorie folosinţă	Intra vilan	Suprafaţa (mp)	Tarla	Parcelă	Nr. topo	Observaţii / Referinţe
1	arabil	NU	3.372	10	128	-	

Lungime Segmente
1) Valorile lungimilor segmentelor sunt obţinute din proiecţie în plan.

Punct început	X / Y	Punct sfârşit	X / Y	Lungime segment (** (m)
1	482.486,562 343.444,791	2	482.488,855 343.437,976	7.19
2	482.488,855 343.437,976	3	482.494,553 343.429,82	9.949
3	482.494,553 343.429,82	4	482.697,288 343.505,622	216.443
4	482.697,288 343.505,622	5	482.691,902 343.518,698	14.142
5	482.691,902 343.518,698	1	482.486,562 343.444,791	218.236

** Lungimile segmentelor sunt determinate în planul de proiecţie Stereo 70 şi sunt rotunjite la 1 milimetru.
*** Distanţa dintre puncte este formată din segmente cumulate ce sunt mai mici decât valoarea 1 milimetru.

DATE DESPRE IMOBILUL NR. 2870

Oficiul de Cadastru şi Publicitate Imobiliară ARGES
Biroul de Cadastru şi Publicitate Imobiliară Costesti

A. Partea I. Descrierea imobilului

TEREN Extravilan

Adresa: Jud. Arges

Nr. Crt	Nr cadastral Nr. topografic	Suprafaţa* (mp)	Observaţii / Referinţe
A1		2.300	Sector cadastral:44 Teren neimprejmuit;

B. Partea II. Proprietari şi acte

Inscrieri privitoare la dreptul de proprietate şi alte drepturi reale		Referinţe
/		
Act Normativ nr. 7, din 13/03/1996 emis de PARLAMENT (art. 13 alin. 15);		
B1	Inscrierea provizorie, drept de PROPRIETATE, dobandit prin Lege, cota actuala 1/1, cota initiala 1/1	A1
	1) **COMUNA STOLNICI**, CIF:4469493	

C. Partea III. SARCINI .

Inscrieri privind dezmembramintele dreptului de proprietate, drepturi reale de garanţie şi sarcini	Referinţe
NU SUNT	

Anexa Nr. 1 La Partea I

Teren

Nr cadastral	Suprafaţa (mp)*	Observaţii / Referinţe
	2.300	

* Suprafaţa este determinată in planul de proiecţie Stereo 70.

DETALII LINIARE IMOBIL

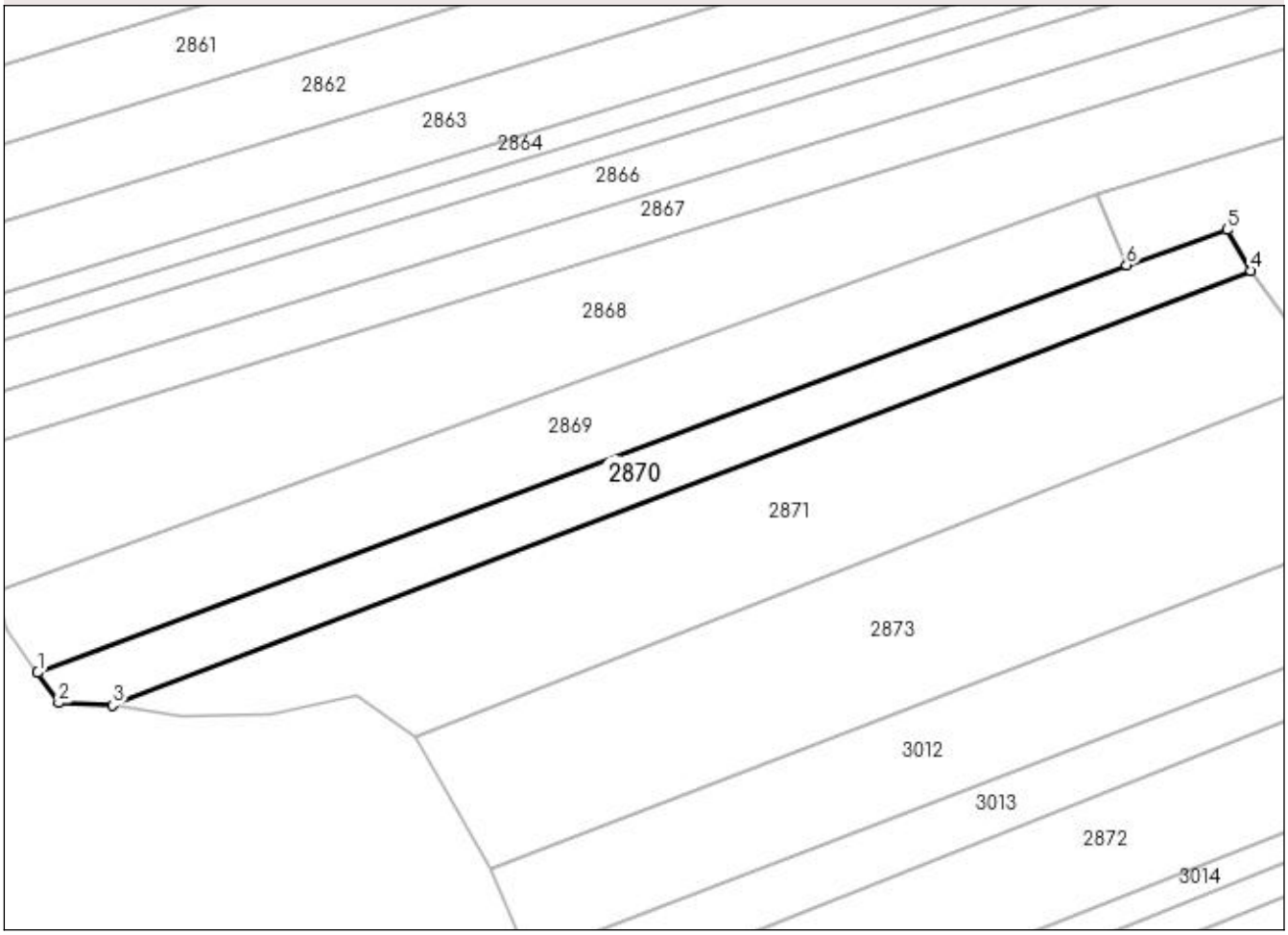

Date referitoare la teren

Crt	Categorie folosinţă	Intra vilan	Suprafaţa (mp)	Tarla	Parcelă	Nr. topo	Observaţii / Referinţe
1	arabil	NU	2.300	10	128	-	

Lungime Segmente
1) Valorile lungimilor segmentelor sunt obţinute din proiecţie în plan.

Punct început	X / Y	Punct sfârşit	X / Y	Lungime segment (** (m)
1	482.494,553 343.429,82	2	482.498,484 343.424,193	6.864
2	482.498,484 343.424,193	3	482.508,492 343.423,748	10.018
3	482.508,492 343.423,748	4	482.720,355 343.504,574	226.757
4	482.720,355 343.504,574	5	482.715,974 343.512,209	8.803
5	482.715,974 343.512,209	6	482.697,288 343.505,622	19.813

Punct început	X / Y	Punct sfârşit	X / Y	Lungime segment (** (m)
6	482.697,288 343.505,622	1	482.494,553 343.429,82	216.443

** Lungimile segmentelor sunt determinate în planul de proiecţie Stereo 70 şi sunt rotunjite la 1 milimetru.
*** Distanţa dintre puncte este formată din segmente cumulate ce sunt mai mici decât valoarea 1 milimetru.

DATE DESPRE IMOBILUL NR. 2871

Oficiul de Cadastru şi Publicitate Imobiliară ARGES
Biroul de Cadastru şi Publicitate Imobiliară Costesti

A. Partea I. Descrierea imobilului

TEREN Extravilan

Adresa: Jud. Arges

Nr. Crt	Nr cadastral Nr. topografic	Suprafaţa* (mp)	Observaţii / Referinţe
A1		5.040	Sector cadastral:44 Teren neimprejmuit;

B. Partea II. Proprietari şi acte

Inscrieri privitoare la dreptul de proprietate şi alte drepturi reale		Referinţe
/		
Act Notarial nr. 616, din 24/11/2004 emis de BNP GRECU CARMEN;		
B1	Intabulare, drept de PROPRIETATEbun propriu , dobandit prin Iesire Din Indiviziune, cota actuala 1/1, cota initiala 1/1	A1
	1) **DUMITRAȘCU E RADU**	

C. Partea III. SARCINI .

Inscrieri privind dezmembramintele dreptului de proprietate, drepturi reale de garanţie şi sarcini	Referinţe
NU SUNT	

Anexa Nr. 1 La Partea I

Teren

Nr cadastral	Suprafaţa (mp)*	Observaţii / Referinţe
	5.040	

* Suprafaţa este determinată in planul de proiecţie Stereo 70.

DETALII LINIARE IMOBIL

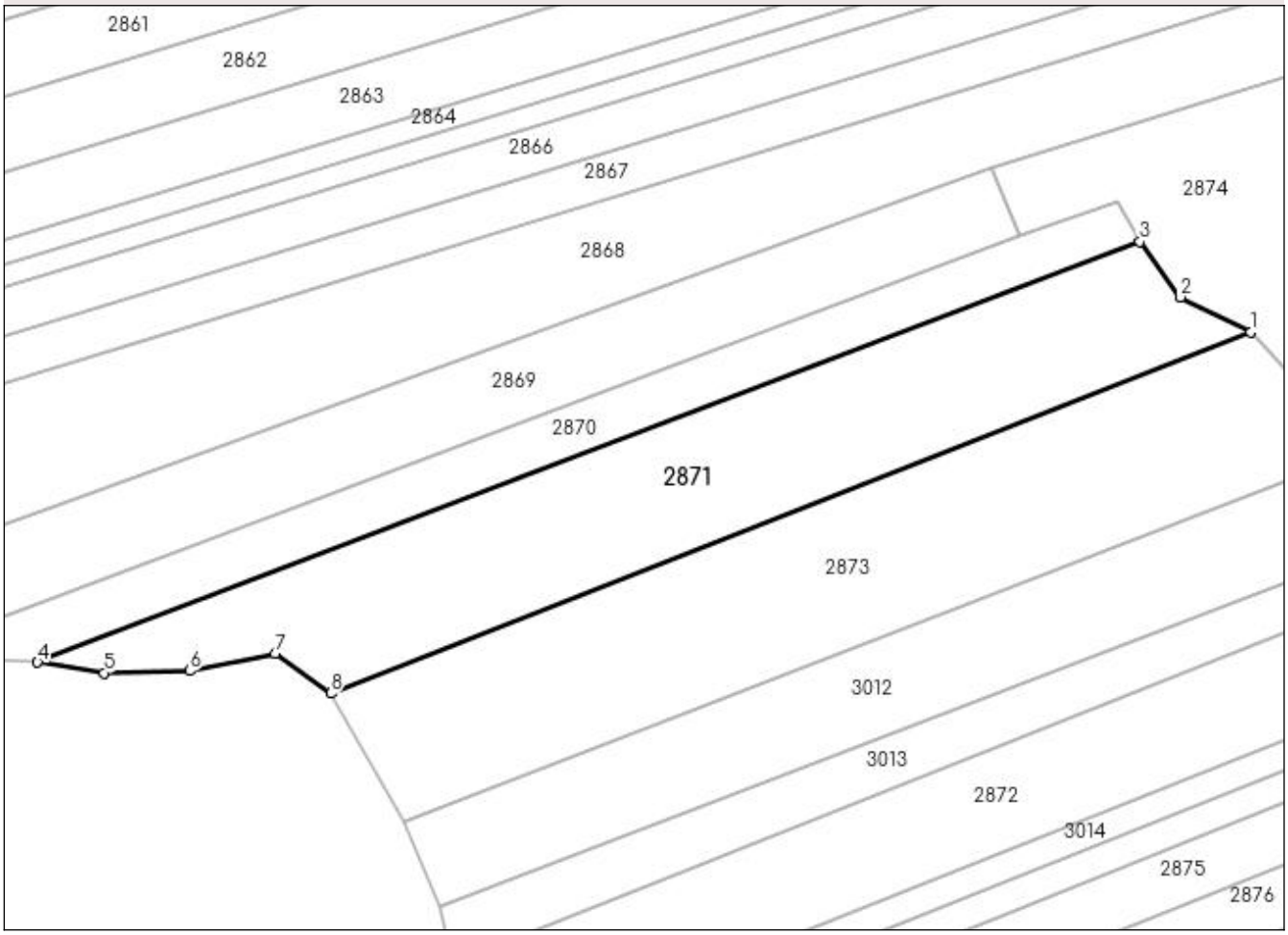

Date referitoare la teren

Crt	Categorie folosinţă	Intra vilan	Suprafaţa (mp)	Tarla	Parcelă	Nr. topo	Observaţii / Referinţe
1	pasune	NU	5.040	10	128	-	pasune impadurita

Lungime Segmente
1) Valorile lungimilor segmentelor sunt obţinute din proiecţie în plan.

Punct început	X / Y	Punct sfârşit	X / Y	Lungime segment (** (m)
1	482.741,634 343.487,125	2	482.728,144 343.493,905	15.098
2	482.728,144 343.493,905	3	482.720,355 343.504,574	13.21
3	482.720,355 343.504,574	4	482.508,492 343.423,748	226.757
4	482.508,492 343.423,748	5	482.521,344 343.421,722	13.011
5	482.521,344 343.421,722	6	482.537,737 343.422,112	16.398

Punct început	X / Y	Punct sfârşit	X / Y	Lungime segment (** (m)
6	482.537,737 343.422,112	7	482.554,131 343.425,467	16.734
7	482.554,131 343.425,467	8	482.564,829 343.417,783	13.172
8	482.564,829 343.417,783	1	482.741,634 343.487,125	189.917

** Lungimile segmentelor sunt determinate în planul de proiecţie Stereo 70 şi sunt rotunjite la 1 milimetru.
*** Distanţa dintre puncte este formată din segmente cumulate ce sunt mai mici decât valoarea 1 milimetru.

DATE DESPRE IMOBILUL NR. 2872

Oficiul de Cadastru şi Publicitate Imobiliară ARGES
Biroul de Cadastru şi Publicitate Imobiliară Costesti

A. Partea I. Descrierea imobilului

TEREN Extravilan

Adresa: Jud. Arges

Nr. Crt	Nr cadastral Nr. topografic	Suprafaţa* (mp)	Observaţii / Referinţe
A1		3.964	Sector cadastral:44 Teren neimprejmuit;

B. Partea II. Proprietari şi acte

Inscrieri privitoare la dreptul de proprietate şi alte drepturi reale		Referinţe
/		
Act Administrativ nr. 77784, din 11/04/1996 emis de CJPSDPAT ARGES (certificat de deces nr.168 din data de 10.05.1994 emis de consiliul local al comunei Stolnici);		
B1	Intabulare, drept de PROPRIETATE, dobandit prin Reconstituire, cota actuala 1/1, cota initiala 1/1	A1
	1) **RADU T NICOLAE**, , lipsă CNP DEFUNCT:Da	

C. Partea III. SARCINI .

Inscrieri privind dezmembramintele dreptului de proprietate, drepturi reale de garanţie şi sarcini	Referinţe
NU SUNT	

Anexa Nr. 1 La Partea I

Teren

Nr cadastral	Suprafaţa (mp)*	Observaţii / Referinţe
	3.964	

* Suprafaţa este determinată in planul de proiecţie Stereo 70.

DETALII LINIARE IMOBIL

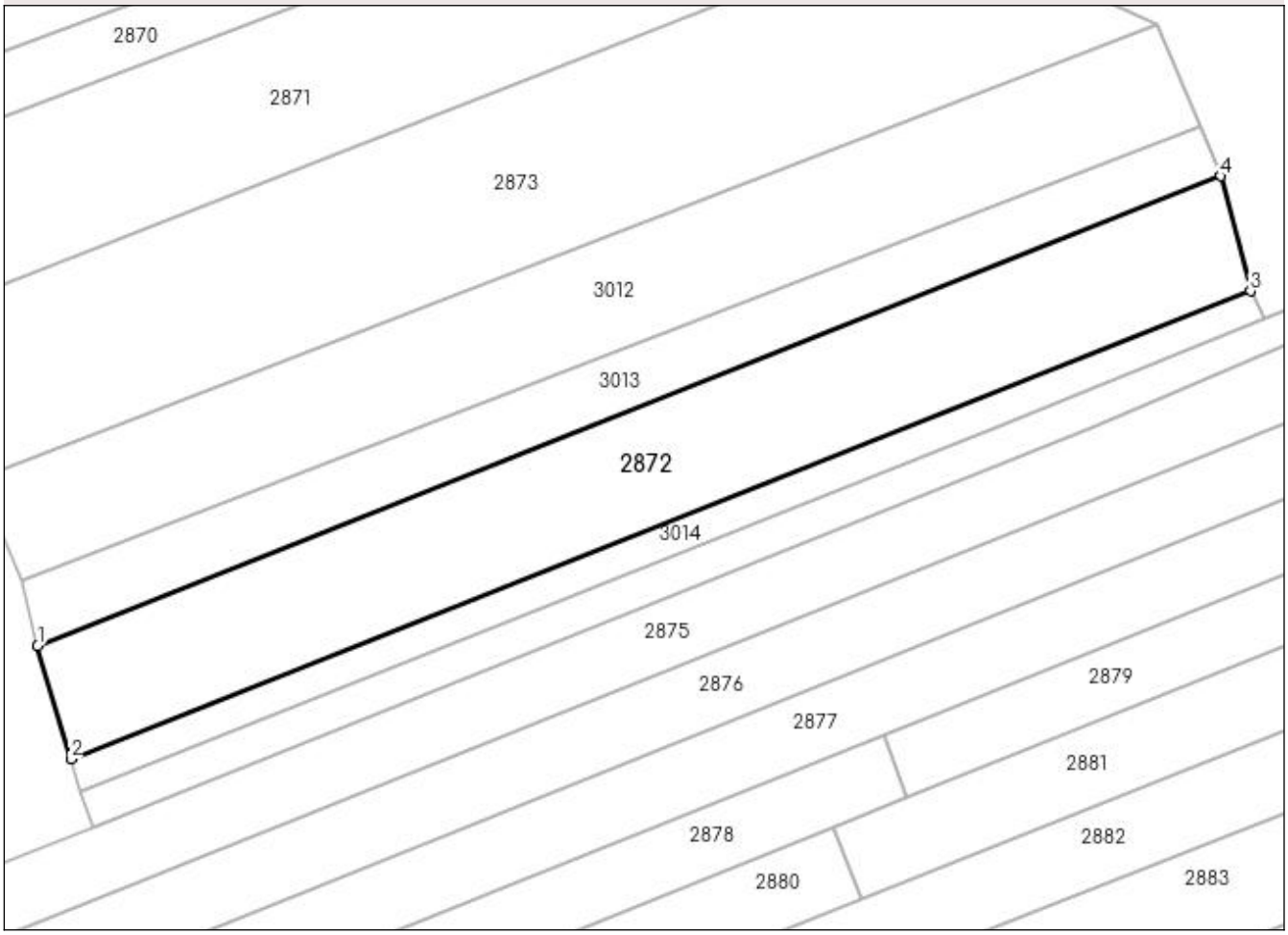

Date referitoare la teren

Crt	Categorie folosinţă	Intra vilan	Suprafaţa (mp)	Tarla	Parcelă	Nr. topo	Observaţii / Referinţe
1	arabil	NU	2.997	10	131	-	in act se regaseste parcela 128
2	pasune	NU	967	10	131,148	-	in act se regaseste parcela 128; pasune impadurita

Lungime Segmente
1) Valorile lungimilor segmentelor sunt obţinute din proiecţie în plan.

Punct început	X / Y	Punct sfârşit	X / Y	Lungime segment (** (m)
1	482.588,474 343.366,088	2	482.593,915 343.347,709	19.167
2	482.593,915 343.347,709	3	482.785,981 343.423,817	206.596
3	482.785,981 343.423,817	4	482.781,103 343.442,563	19.37
4	482.781,103 343.442,563	1	482.588,474 343.366,088	207.254

** Lungimile segmentelor sunt determinate în planul de proiecţie Stereo 70 şi sunt rotunjite la 1 milimetru.
*** Distanţa dintre puncte este formată din segmente cumulate ce sunt mai mici decât valoarea 1 milimetru.

DATE DESPRE IMOBILUL NR. 2873

Oficiul de Cadastru şi Publicitate Imobiliară ARGES
Biroul de Cadastru şi Publicitate Imobiliară Costesti

A. Partea I. Descrierea imobilului

TEREN Extravilan

Adresa: Jud. Arges

Nr. Crt	Nr cadastral Nr. topografic	Suprafaţa* (mp)	Observaţii / Referinţe
A1		Din acte: 7.600 Masurata: 5.600	Sector cadastral:44 Teren neimprejmuit;

B. Partea II. Proprietari şi acte

Inscrieri privitoare la dreptul de proprietate şi alte drepturi reale		Referinţe
/		
Act Administrativ nr. 86723, din 22/02/1996 emis de CJPSDPAT ARGES (certificat de deces nr.48 din data de 20.02.1997 emis de consiliul local al comunei Stolnici);		
B1	Intabulare, drept de PROPRIETATE, dobandit prin Reconstituire, cota actuala 1/1, cota initiala 1/1	A1
	1) **ALEXE C DUMITRU**, , lipsă CNP DEFUNCT:Da	

C. Partea III. SARCINI .

Inscrieri privind dezmembramintele dreptului de proprietate, drepturi reale de garanţie şi sarcini	Referinţe
NU SUNT	

Anexa Nr. 1 La Partea I

Teren

Nr cadastral	Suprafaţa (mp)*	Observaţii / Referinţe
	Din acte: 7.600 Masurata: 5.600	

* Suprafaţa este determinată in planul de proiecţie Stereo 70.

DETALII LINIARE IMOBIL

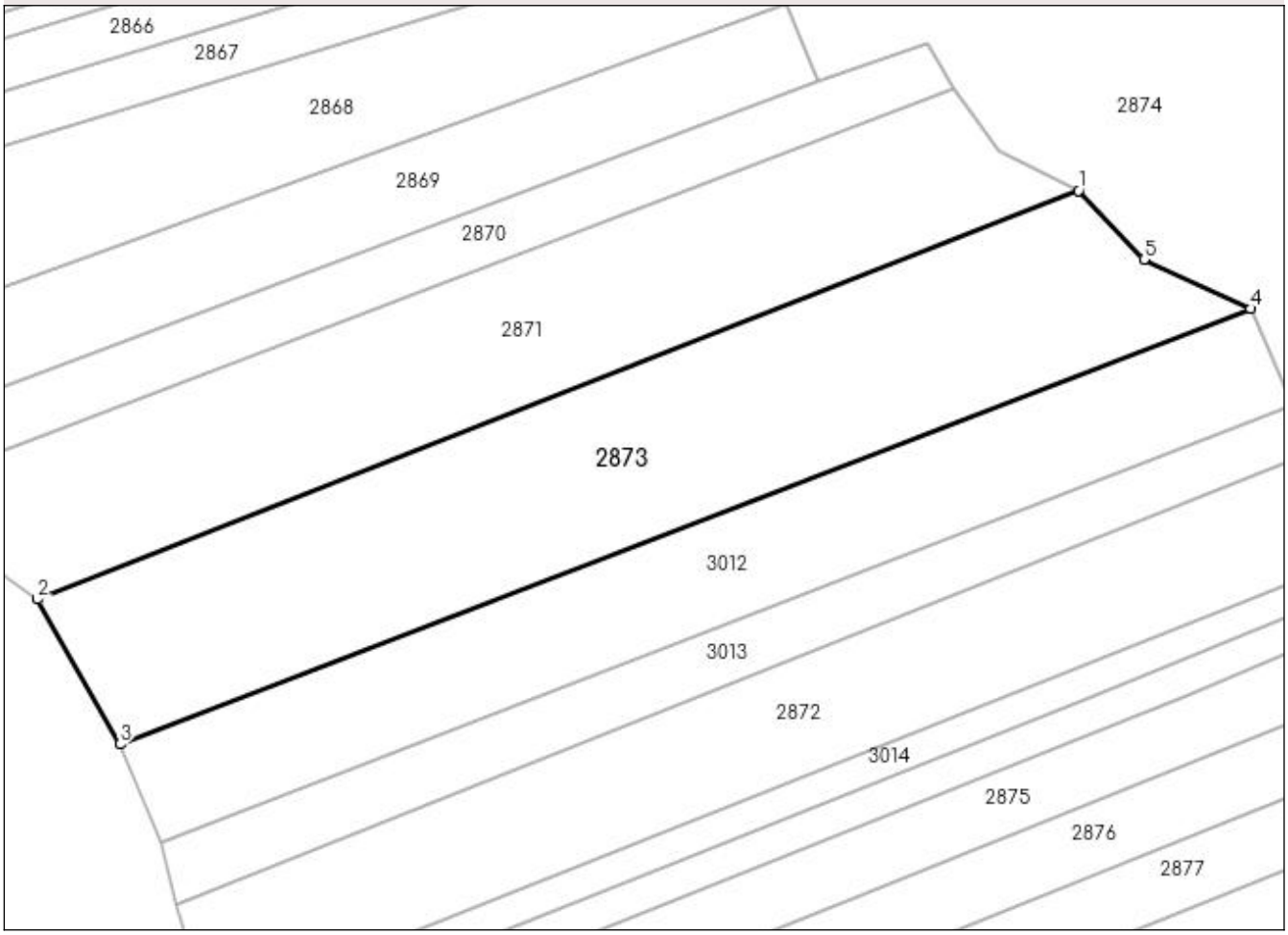

Date referitoare la teren

Crt	Categorie folosinţă	Intra vilan	Suprafaţa (mp)	Tarla	Parcelă	Nr. topo	Observaţii / Referinţe
1	arabil	NU	4.814	10	131	-	diferenta de suprafata se regaseste la ID 3013; in act se regaseste parcela 128
2	pasune	NU	786	10	131,148	-	diferenta de suprafata se regaseste la ID 3013; in act se regaseste parcela 128; pasune impadurita

Lungime Segmente

1) Valorile lungimilor segmentelor sunt obţinute din proiecţie în plan.

Punct început	X / Y	Punct sfârşit	X / Y	Lungime segment (** (m)
1	482.741,634 343.487,125	2	482.564,829 343.417,783	189.917

Punct început	X / Y	Punct sfârşit	X / Y	Lungime segment (** (m)
2	482.564,829 343.417,783	3	482.578,828 343.393,195	28.294
3	482.578,828 343.393,195	4	482.770,824 343.467,1	205.729
4	482.770,824 343.467,1	5	482.752,727 343.475,42	19.918
5	482.752,727 343.475,42	1	482.741,634 343.487,125	16.126

** Lungimile segmentelor sunt determinate în planul de proiecţie Stereo 70 şi sunt rotunjite la 1 milimetru.
*** Distanţa dintre puncte este formată din segmente cumulate ce sunt mai mici decât valoarea 1 milimetru.

DATE DESPRE IMOBILUL NR. 2874

Oficiul de Cadastru şi Publicitate Imobiliară ARGES
Biroul de Cadastru şi Publicitate Imobiliară Costesti

A. Partea I. Descrierea imobilului

TEREN Extravilan

Adresa: Jud. Arges

Nr. Crt	Nr cadastral Nr. topografic	Suprafaţa* (mp)	Observaţii / Referinţe
A1		43.940	Sector cadastral:44 Teren neimprejmuit;

B. Partea II. Proprietari şi acte

Inscrieri privitoare la dreptul de proprietate şi alte drepturi reale		Referinţe
/		
Act Normativ nr. 7, din 13/03/1996 emis de PARLAMENT (art. 13 alin. 15);		
B1	Inscrierea provizorie, drept de PROPRIETATE, dobandit prin Lege, cota actuala 1/1, cota initiala 1/1	A1
	1) **COMUNA STOLNICI**, CIF:4469493	

C. Partea III. SARCINI .

Inscrieri privind dezmembramintele dreptului de proprietate, drepturi reale de garanţie şi sarcini	Referinţe
NU SUNT	

Anexa Nr. 1 La Partea I

Teren

Nr cadastral	Suprafaţa (mp)*	Observaţii / Referinţe
	43.940	

* Suprafaţa este determinată in planul de proiecţie Stereo 70.

DETALII LINIARE IMOBIL

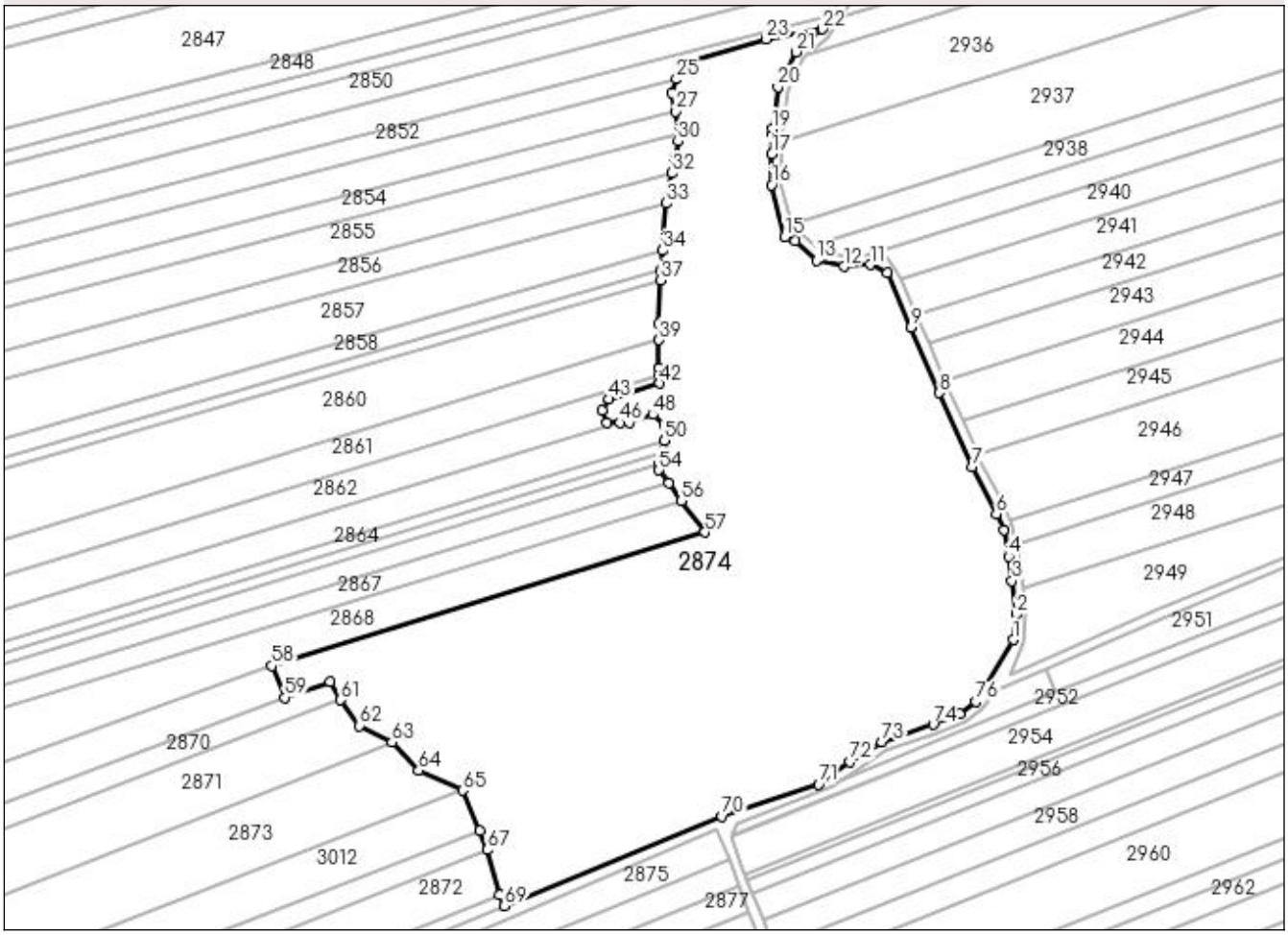

Date referitoare la teren

Crt	Categorie folosinţă	Intra vilan	Suprafaţa (mp)	Tarla	Parcelă	Nr. topo	Observaţii / Referinţe
1	pasune	NU	43.940	10	128,148,149, 150	-	

Lungime Segmente

1) Valorile lungimilor segmentelor sunt obţinute din proiecţie în plan.

Punct început	X / Y	Punct sfârşit	X / Y	Lungime segment
1	482.998,915 343.529,581	2	483.000,106 343.540,027	10.514
4	482.996,983 343.563,956	5	482.994,905 343.575,062	11.299
7	482.981,759 343.601,038	8	482.968,389 343.631,677	33.429
10	482.946,7 343.681,382	11	482.939,633 343.684,695	7.805
13	482.917,389 343.686,493	14	482.908,446 343.694,508	12.009

Punct început	X / Y	Punct sfârşit	X / Y	Lungime segment
2	483.000,106 343.540,027	3	482.998,382 343.553,824	13.904
5	482.994,905 343.575,062	6	482.991,899 343.581,566	7.165
8	482.968,389 343.631,677	9	482.956,519 343.658,881	29.681
11	482.939,633 343.684,695	12	482.928,664 343.683,943	10.995
14	482.908,446 343.694,508	15	482.904,375 343.696,143	4.387

Punct început	X / Y	Punct sfârşit	X / Y	Lungime segment
3	482.998,382 343.553,824	4	482.996,983 343.563,956	10.228
6	482.991,899 343.581,566	7	482.981,759 343.601,038	21.954
9	482.956,519 343.658,881	10	482.946,7 343.681,382	24.55
12	482.928,664 343.683,943	13	482.917,389 343.686,493	11.56
15	482.904,375 343.696,143	16	482.898,887 343.717,711	22.255

Punct început	X / Y	Punct sfârşit	X / Y	Lungime segment
16	482.898,887 343.717,711	17	482.898,968 343.730,483	12.772
19	482.899,034 343.740,791	20	482.901,427 343.758,279	17.651
22	482.919,734 343.782,156	23	482.896,58 343.777,996	23.525
25	482.859,41 343.761,443	26	482.857,643 343.755,907	5.811
28	482.860,762 343.740,675	29	482.860,474 343.738,604	2.091
31	482.858,768 343.728,718	32	482.857,592 343.722,586	6.244
34	482.853,788 343.690,595	35	482.853,239 343.683,013	7.602
37	482.852,987 343.678,216	38	482.852,198 343.660,398	17.835
40	482.852,198 343.641,818	41	482.852,314 343.638,823	2.997
43	482.831,543 343.629,056	44	482.828,726 343.624,552	5.312
46	482.836,024 343.619,297	47	482.839,993 343.619,297	3.969
49	482.854,444 343.618,479	50	482.854,444 343.611,856	6.623
52	482.853,919 343.607,136	53	482.852,454 343.602,243	5.108
55	482.856,325 343.594,384	56	482.861,416 343.586,939	9.019
58	482.691,902 343.518,698	59	482.697,288 343.505,622	14.142
61	482.720,355 343.504,574	62	482.728,144 343.493,905	13.21
64	482.752,727 343.475,42	65	482.770,824 343.467,1	19.918
67	482.781,103 343.442,563	68	482.785,981 343.423,817	19.37
70	482.878,342 343.456,387	71	482.918,317 343.469,687	42.129
73	482.944,477 343.487,137	74	482.965,703 343.494,429	22.444
76	482.983,515 343.503,863	1	482.998,915 343.529,581	29.976

Punct început	X / Y	Punct sfârşit	X / Y	Lungime segment
17	482.898,968 343.730,483	18	482.899,022 343.738,893	8.41
20	482.901,427 343.758,279	21	482.908,851 343.772,687	16.208
23	482.896,58 343.777,996	24	482.861,458 343.767,855	36.557
26	482.857,643 343.755,907	27	482.859,239 343.748,111	7.958
29	482.860,474 343.738,604	30	482.860,076 343.735,731	2.9
32	482.857,592 343.722,586	33	482.855,199 343.710,083	12.73
35	482.853,239 343.683,013	36	482.853,137 343.681,605	1.412
38	482.852,198 343.660,398	39	482.852,198 343.653,496	6.902
41	482.852,314 343.638,823	42	482.852,441 343.635,515	3.31
44	482.828,726 343.624,552	45	482.830,792 343.619,297	5.647
47	482.839,993 343.619,297	48	482.849,569 343.622,675	10.154
50	482.854,444 343.611,856	51	482.854,444 343.607,969	3.887
53	482.852,454 343.602,243	54	482.852,166 343.599,716	2.543
56	482.861,416 343.586,939	57	482.871,235 343.573,974	16.264
59	482.697,288 343.505,622	60	482.715,974 343.512,209	19.813
62	482.728,144 343.493,905	63	482.741,634 343.487,125	15.098
65	482.770,824 343.467,1	66	482.777,926 343.450,56	18.0
68	482.785,981 343.423,817	69	482.788,241 343.419,466	4.903
71	482.918,317 343.469,687	72	482.931,346 343.478,991	16.01
74	482.965,703 343.494,429	75	482.976,59 343.498,942	11.785

Punct început	X / Y	Punct sfârşit	X / Y	Lungime segment
18	482.899,022 343.738,893	19	482.899,034 343.740,791	1.898
21	482.908,851 343.772,687	22	482.919,734 343.782,156	14.426
24	482.861,458 343.767,855	25	482.859,41 343.761,443	6.731
27	482.859,239 343.748,111	28	482.860,762 343.740,675	7.59
30	482.860,076 343.735,731	31	482.858,768 343.728,718	7.134
33	482.855,199 343.710,083	34	482.853,788 343.690,595	19.539
36	482.853,137 343.681,605	37	482.852,987 343.678,216	3.392
39	482.852,198 343.653,496	40	482.852,198 343.641,818	11.678
42	482.852,441 343.635,515	43	482.831,543 343.629,056	21.873
45	482.830,792 343.619,297	46	482.836,024 343.619,297	5.232
48	482.849,569 343.622,675	49	482.854,444 343.618,479	6.432
51	482.854,444 343.607,969	52	482.853,919 343.607,136	0.985
54	482.852,166 343.599,716	55	482.856,325 343.594,384	6.762
57	482.871,235 343.573,974	58	482.691,902 343.518,698	187.659
60	482.715,974 343.512,209	61	482.720,355 343.504,574	8.803
63	482.741,634 343.487,125	64	482.752,727 343.475,42	16.126
66	482.777,926 343.450,56	67	482.781,103 343.442,563	8.605
69	482.788,241 343.419,466	70	482.878,342 343.456,387	97.372
72	482.931,346 343.478,991	73	482.944,477 343.487,137	15.453
75	482.976,59 343.498,942	76	482.983,515 343.503,863	8.495

** Lungimile segmentelor sunt determinate în planul de proiecţie Stereo 70 şi sunt rotunjite la 1 milimetru.
*** Distanţa dintre puncte este formată din segmente cumulate ce sunt mai mici decât valoarea 1 milimetru.

DATE DESPRE IMOBILUL NR. 2875

Oficiul de Cadastru şi Publicitate Imobiliară ARGES
Biroul de Cadastru şi Publicitate Imobiliară Costesti

A. Partea I. Descrierea imobilului

TEREN Extravilan

Adresa: Jud. Arges, sat Izbasesti

Nr. Crt	Nr cadastral Nr. topografic	Suprafaţa* (mp)	Observaţii / Referinţe
A1	80088	4.630	Sector cadastral:44 Teren neimprejmuit;

B. Partea II. Proprietari şi acte

Inscrieri privitoare la dreptul de proprietate şi alte drepturi reale		Referinţe
5039 / 17/12/2009		
Act Notarial nr. 3454, din 16/12/2009 emis de BNP GRECU CARMEN;		
B2	Intabulare, drept de PROPRIETATE, dobandit prin Conventie, cota actuala 1/1, cota initiala 1/1	A1
	1) **TEACĂ CONSTANTIN** 2) **TEACĂ ILEANA OCTAVIANA**, soti	

C. Partea III. SARCINI .

Inscrieri privind dezmembramintele dreptului de proprietate, drepturi reale de garanţie şi sarcini	Referinţe
NU SUNT	

Anexa Nr. 1 La Partea I

Teren

Nr cadastral	Suprafaţa (mp)*	Observaţii / Referinţe
80088	4.630	

* Suprafaţa este determinată in planul de proiecţie Stereo 70.

DETALII LINIARE IMOBIL

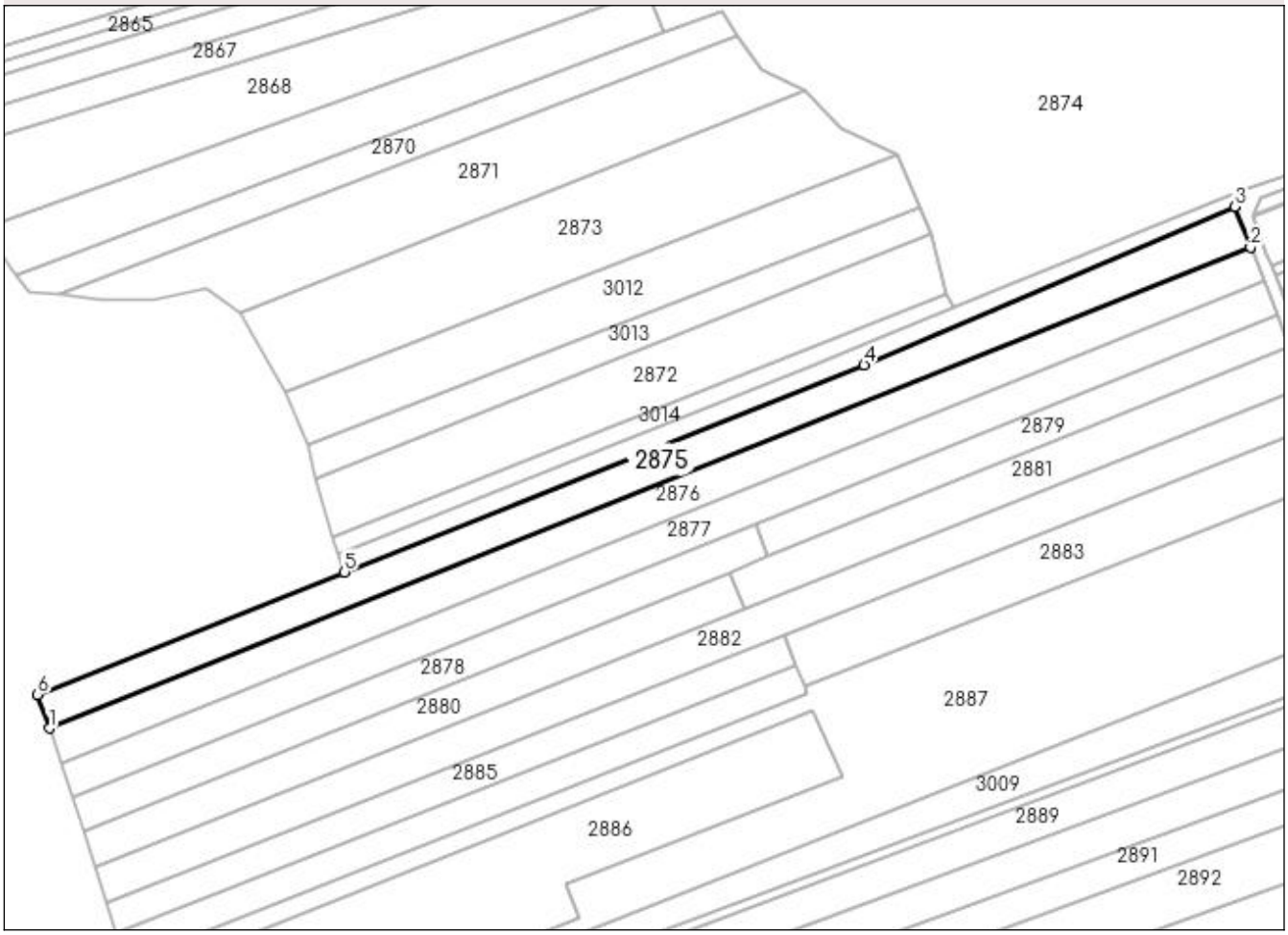

Date referitoare la teren

Crt	Categorie folosinţă	Intra vilan	Suprafaţa (mp)	Tarla	Parcelă	Nr. topo	Observaţii / Referinţe
1	livada	NU	4.630	10	133, 147	-	

Lungime Segmente
1) Valorile lungimilor segmentelor sunt obţinute din proiecţie în plan.

Punct început	X / Y	Punct sfârşit	X / Y	Lungime segment (** (m)
1	482.504,986 343.287,769	2	482.881,165 343.438,263	405.166
2	482.881,165 343.438,263	3	482.876,125 343.451,091	13.783
3	482.876,125 343.451,091	4	482.760,144 343.401,566	126.112
4	482.760,144 343.401,566	5	482.597,428 343.336,669	175.18
5	482.597,428 343.336,669	6	482.501,359 343.298,354	103.428

Punct început	X / Y	Punct sfârşit	X / Y	Lungime segment (** (m)
6	482.501,359 343.298,354	1	482.504,986 343.287,769	11.189

** Lungimile segmentelor sunt determinate în planul de proiecţie Stereo 70 şi sunt rotunjite la 1 milimetru.
*** Distanţa dintre puncte este formată din segmente cumulate ce sunt mai mici decât valoarea 1 milimetru.

DATE DESPRE IMOBILUL NR. 2876

Oficiul de Cadastru şi Publicitate Imobiliară ARGES
Biroul de Cadastru şi Publicitate Imobiliară Costesti

A. Partea I. Descrierea imobilului

TEREN Extravilan

Adresa: Jud. Arges, sat Izbasesti, T10, P133

Nr. Crt	Nr cadastral Nr. topografic	Suprafaţa* (mp)	Observaţii / Referinţe
A1	80084	4.646	Sector cadastral:44 Teren neimprejmuit;

B. Partea II. Proprietari şi acte

Inscrieri privitoare la dreptul de proprietate şi alte drepturi reale		Referinţe
5040 / 17/12/2009		
Act Notarial nr. 3453, din 16/12/2009 emis de BNP GRECU CARMEN;		
B3	Intabulare, drept de PROPRIETATE, dobandit prin Conventie, cota actuala 1/1, cota initiala 1/1	A1
	1) **TEACĂ CONSTANTIN** 2) **TEACĂ ILEANA OCTAVIANA**, soti	

C. Partea III. SARCINI .

Inscrieri privind dezmembramintele dreptului de proprietate, drepturi reale de garanţie şi sarcini	Referinţe
NU SUNT	

Anexa Nr. 1 La Partea I

Teren

Nr cadastral	Suprafaţa (mp)*	Observaţii / Referinţe
80084	4.646	

* Suprafaţa este determinată in planul de proiecţie Stereo 70.

DETALII LINIARE IMOBIL

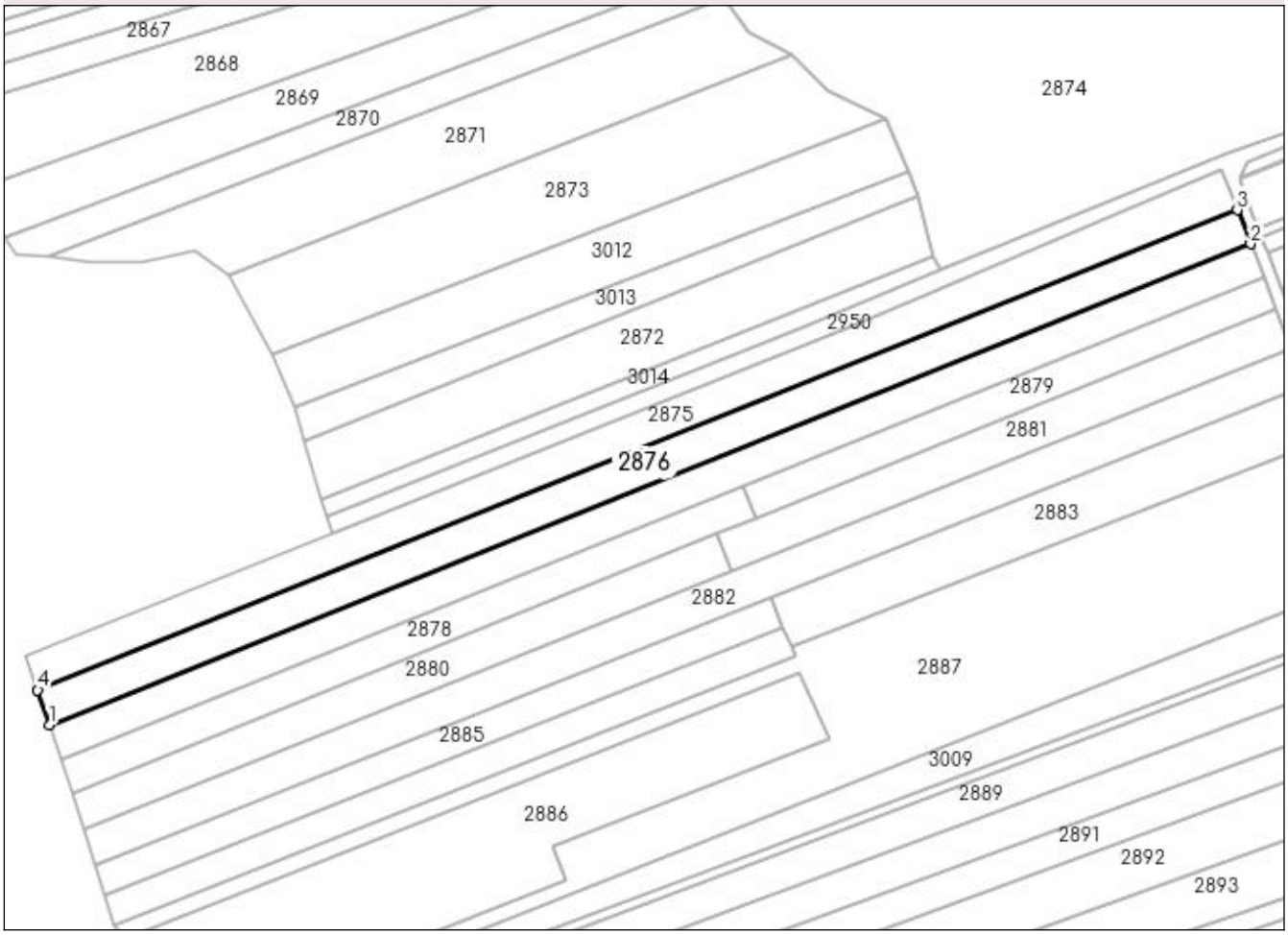

Date referitoare la teren

Crt	Categorie folosință	Intra vilan	Suprafaţa (mp)	Tarla	Parcelă	Nr. topo	Observaţii / Referinţe
1	livada	NU	4.646	10	133,147	-	

Lungime Segmente
1) Valorile lungimilor segmentelor sunt obţinute din proiecţie în plan.

Punct început	X / Y	Punct sfârşit	X / Y	Lungime segment (** (m)
1	482.508,664 343.276,873	2	482.885,347 343.427,617	405.726
2	482.885,347 343.427,617	3	482.881,165 343.438,263	11.438
3	482.881,165 343.438,263	4	482.504,986 343.287,769	405.166
4	482.504,986 343.287,769	1	482.508,664 343.276,873	11.5

** Lungimile segmentelor sunt determinate în planul de proiecţie Stereo 70 şi sunt rotunjite la 1 milimetru.
*** Distanţa dintre puncte este formată din segmente cumulate ce sunt mai mici decât valoarea 1 milimetru.

DATE DESPRE IMOBILUL NR. 2877

Oficiul de Cadastru şi Publicitate Imobiliară ARGES
Biroul de Cadastru şi Publicitate Imobiliară Costesti

A. Partea I. Descrierea imobilului

TEREN Extravilan

Adresa: Jud. Arges

Nr. Crt	Nr cadastral Nr. topografic	Suprafaţa* (mp)	Observaţii / Referinţe
A1	80720	4.621	Sector cadastral:44 Teren neimprejmuit;

B. Partea II. Proprietari şi acte

Inscrieri privitoare la dreptul de proprietate şi alte drepturi reale		Referinţe
5653 / 01/08/2013		
Act Notarial nr. 2228, din 29/07/2013 emis de N.P. GRECU CARMEN;		
B3	Intabulare, drept de PROPRIETATEbun comun,, dobandit prin Conventie, cota actuala 1/1, cota initiala 1/1	A1
	1) **TEACĂ CONSTANTIN**, , casatorit cu 2) **TEACĂ ILEANA OCTAVIANA**	

C. Partea III. SARCINI .

Inscrieri privind dezmembramintele dreptului de proprietate, drepturi reale de garanţie şi sarcini	Referinţe
NU SUNT	

Anexa Nr. 1 La Partea I

Teren

Nr cadastral	Suprafaţa (mp)*	Observaţii / Referinţe
80720	4.621	

* Suprafaţa este determinată in planul de proiecţie Stereo 70.

DETALII LINIARE IMOBIL

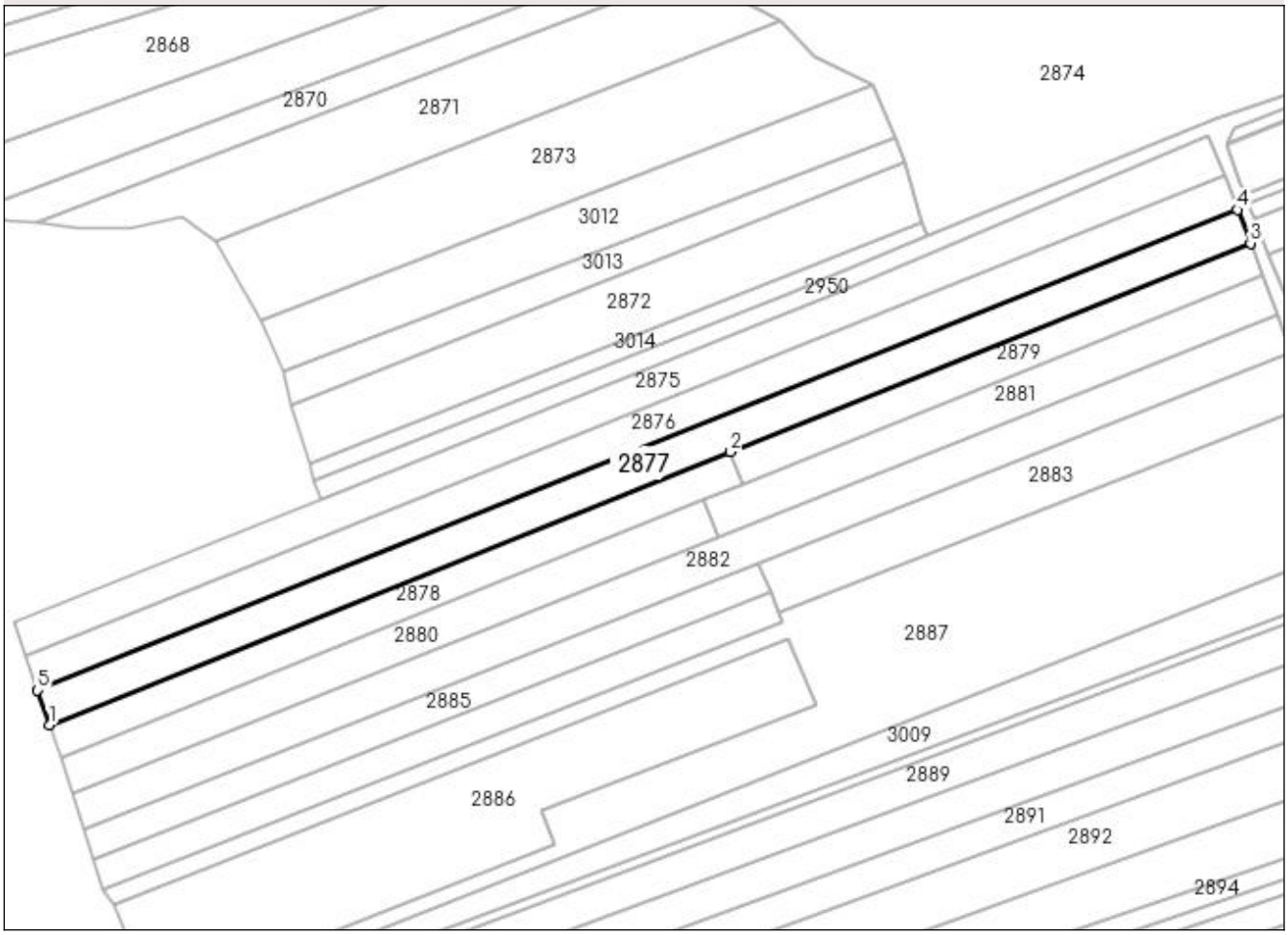

Date referitoare la teren

Crt	Categorie folosință	Intra vilan	Suprafaţa (mp)	Tarla	Parcelă	Nr. topo	Observaţii / Referinţe
1	livada	NU	4.621	10	133,147	-	

Lungime Segmente
1) Valorile lungimilor segmentelor sunt obţinute din proiecţie în plan.

Punct început	X / Y	Punct sfârşit	X / Y	Lungime segment (** (m)
1	482.512,318 343.265,973	2	482.726,243 343.351,697	230.462
2	482.726,243 343.351,697	3	482.889,472 343.417,118	175.851
3	482.889,472 343.417,118	4	482.885,347 343.427,617	11.28
4	482.885,347 343.427,617	5	482.508,664 343.276,873	405.726
5	482.508,664 343.276,873	1	482.512,318 343.265,973	11.496

** Lungimile segmentelor sunt determinate în planul de proiecţie Stereo 70 şi sunt rotunjite la 1 milimetru.
*** Distanţa dintre puncte este formată din segmente cumulate ce sunt mai mici decât valoarea 1 milimetru.

DATE DESPRE IMOBILUL NR. 2878

Oficiul de Cadastru şi Publicitate Imobiliară ARGES
Biroul de Cadastru şi Publicitate Imobiliară Costesti

A. Partea I. Descrierea imobilului

TEREN Extravilan

Adresa: Jud. Arges

Nr. Crt	Nr cadastral Nr. topografic	Suprafaţa* (mp)	Observaţii / Referinţe
A1	80240	2.522	Sector cadastral:44 Teren neimprejmuit;

B. Partea II. Proprietari şi acte

Inscrieri privitoare la dreptul de proprietate şi alte drepturi reale		Referinţe
5754 / 17/06/2011		
Act Notarial nr. 1629, din 16/06/2011 emis de N.P. GRECU CARMEN;		
B2	Intabulare, drept de PROPRIETATEcumparare, dobandit prin Conventie, cota actuala 1/1, cota initiala 1/1	A1
	1) **TEACĂ CONSTANTIN**, casatorit cu 2) **TEACĂ ILEANA OCTAVIANA**	

C. Partea III. SARCINI .

Inscrieri privind dezmembramintele dreptului de proprietate, drepturi reale de garanţie şi sarcini	Referinţe
NU SUNT	

Anexa Nr. 1 La Partea I

Teren

Nr cadastral	Suprafaţa (mp)*	Observaţii / Referinţe
80240	2.522	

* Suprafaţa este determinată in planul de proiecţie Stereo 70.

DETALII LINIARE IMOBIL

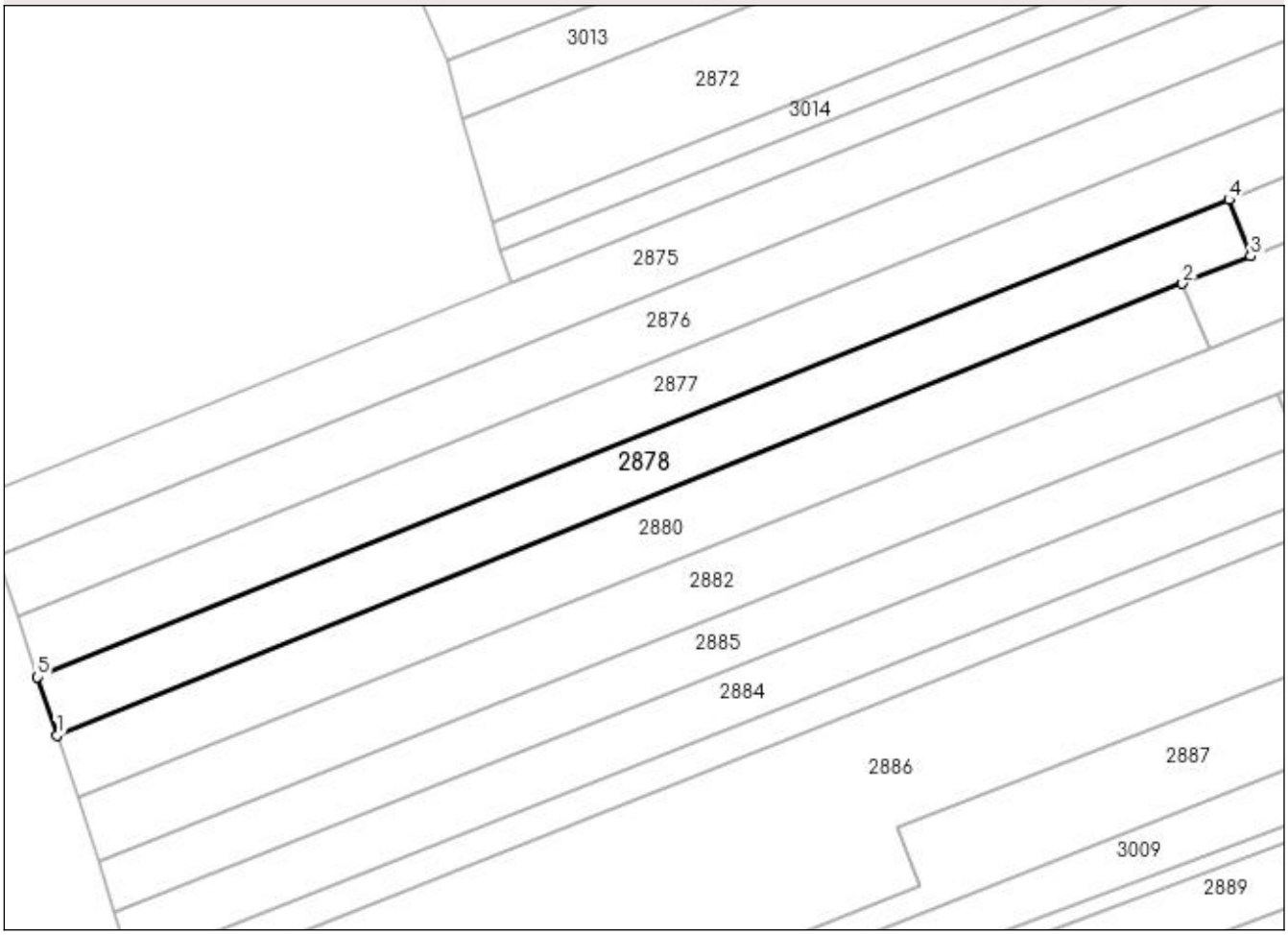

Date referitoare la teren

Crt	Categorie folosință	Intra vilan	Suprafaţa (mp)	Tarla	Parcelă	Nr. topo	Observaţii / Referinţe
1	livada	NU	2.522	10	133	-	

Lungime Segmente
1) Valorile lungimilor segmentelor sunt obţinute din proiecţie în plan.

Punct început	X / Y	Punct sfârşit	X / Y	Lungime segment (** (m)
1	482.515,826 343.255,549	2	482.717,911 343.336,626	217.743
2	482.717,911 343.336,626	3	482.730,131 343.341,53	13.167
3	482.730,131 343.341,53	4	482.726,243 343.351,697	10.885
4	482.726,243 343.351,697	5	482.512,318 343.265,973	230.462
5	482.512,318 343.265,973	1	482.515,826 343.255,549	10.998

** Lungimile segmentelor sunt determinate în planul de proiecţie Stereo 70 şi sunt rotunjite la 1 milimetru.
*** Distanţa dintre puncte este formată din segmente cumulate ce sunt mai mici decât valoarea 1 milimetru.

DATE DESPRE IMOBILUL NR. 2879

Oficiul de Cadastru şi Publicitate Imobiliară ARGES
Biroul de Cadastru şi Publicitate Imobiliară Costesti

A. Partea I. Descrierea imobilului

TEREN Extravilan

Adresa: Jud. Arges, sat Izbasesti

Nr. Crt	Nr cadastral Nr. topografic	Suprafaţa* (mp)	Observaţii / Referinţe
A1	80231	1.908	Sector cadastral:44 Teren neimprejmuit;

B. Partea II. Proprietari şi acte

Inscrieri privitoare la dreptul de proprietate şi alte drepturi reale		Referinţe
4465 / 19/05/2011		
Act Notarial nr. 1464, din 18/05/2011 emis de BNP GRECU CARMEN;		
B2	Intabulare, drept de PROPRIETATEcumparare, dobandit prin Conventie, cota actuala 1/1, cota initiala 1/1	A1
	1) **TEACĂ CONSTANTIN**, casatorit cu 2) **TEACĂ ILEANA OCTAVIANA**	

C. Partea III. SARCINI .

Inscrieri privind dezmembramintele dreptului de proprietate, drepturi reale de garanţie şi sarcini	Referinţe
NU SUNT	

Anexa Nr. 1 La Partea I

Teren

Nr cadastral	Suprafaţa (mp)*	Observaţii / Referinţe
80231	1.908	

* Suprafaţa este determinată in planul de proiecţie Stereo 70.

DETALII LINIARE IMOBIL

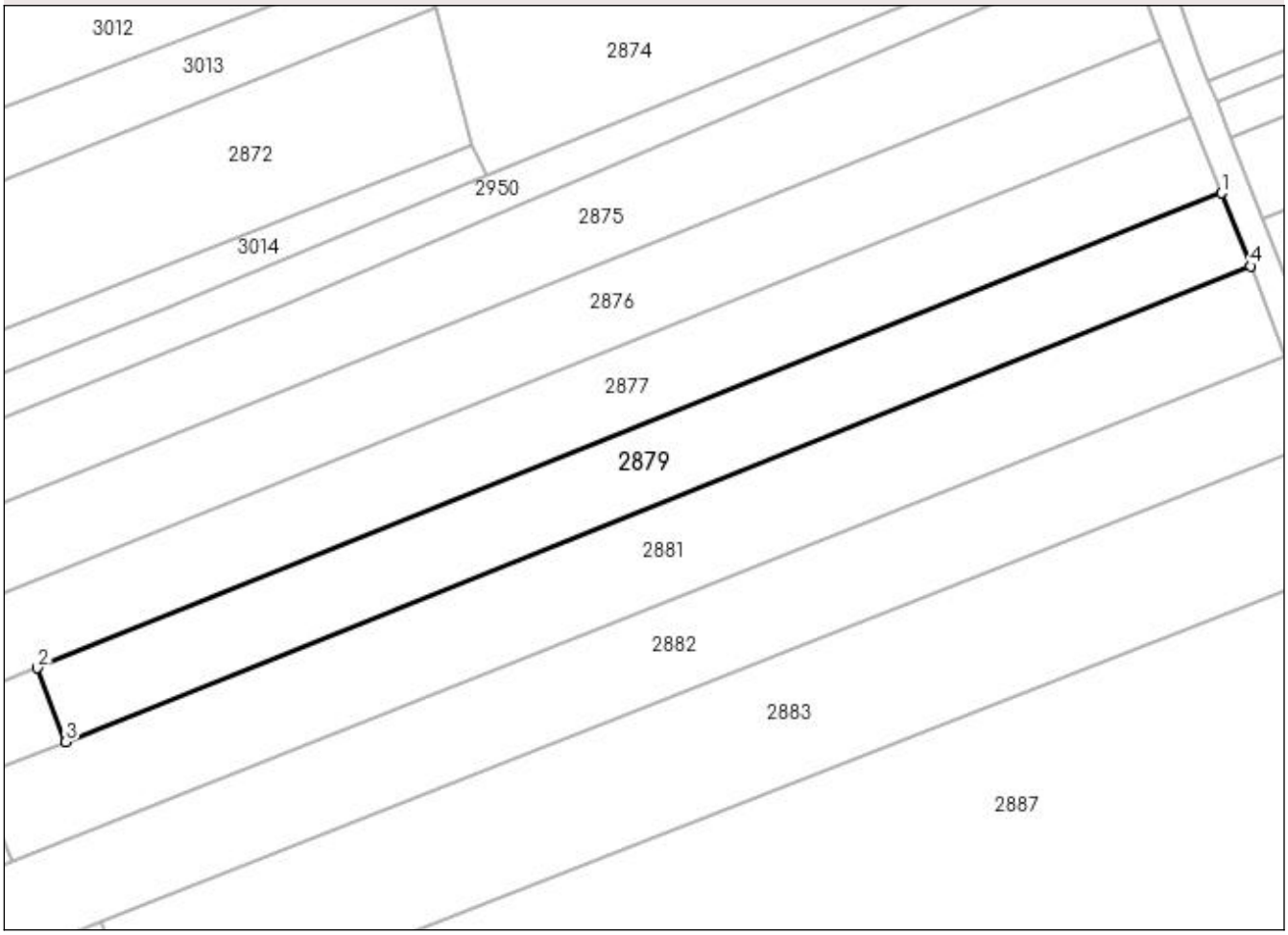

Date referitoare la teren

Crt	Categorie folosinţă	Intra vilan	Suprafaţa (mp)	Tarla	Parcelă	Nr. topo	Observaţii / Referinţe
1	livada	NU	1.908	10	133,134,147	-	

Lungime Segmente
1) Valorile lungimilor segmentelor sunt obţinute din proiecţie în plan.

Punct început	X / Y	Punct sfârşit	X / Y	Lungime segment (** (m)
1	482.889,472 343.417,118	2	482.726,243 343.351,697	175.851
2	482.726,243 343.351,697	3	482.730,131 343.341,53	10.885
3	482.730,131 343.341,53	4	482.893,423 343.407,059	175.95
4	482.893,423 343.407,059	1	482.889,472 343.417,118	10.807

** Lungimile segmentelor sunt determinate în planul de proiecţie Stereo 70 şi sunt rotunjite la 1 milimetru.
*** Distanţa dintre puncte este formată din segmente cumulate ce sunt mai mici decât valoarea 1 milimetru.

DATE DESPRE IMOBILUL NR. 2880

Oficiul de Cadastru şi Publicitate Imobiliară ARGES
Biroul de Cadastru şi Publicitate Imobiliară Costesti

A. Partea I. Descrierea imobilului

TEREN Extravilan

Adresa: Jud. Arges

Nr. Crt	Nr cadastral Nr. topografic	Suprafaţa* (mp)	Observaţii / Referinţe
A1	80721	2.640	Sector cadastral:44 Teren neimprejmuit;

B. Partea II. Proprietari şi acte

Inscrieri privitoare la dreptul de proprietate şi alte drepturi reale		Referinţe
5654 / 01/08/2013		
Act Notarial nr. 2228, din 29/07/2013 emis de N.P. GRECU CARMEN;		
B3	Intabulare, drept de PROPRIETATEbun comun,, dobandit prin Conventie, cota actuala 1/1, cota initiala 1/1	A1
	1) **TEACĂ CONSTANTIN**, , casatorit cu 2) **TEACĂ ILEANA OCTAVIANA**	

C. Partea III. SARCINI .

Inscrieri privind dezmembramintele dreptului de proprietate, drepturi reale de garanţie şi sarcini	Referinţe
NU SUNT	

Anexa Nr. 1 La Partea I

Teren

Nr cadastral	Suprafaţa (mp)*	Observaţii / Referinţe
80721	2.640	

* Suprafaţa este determinată in planul de proiecţie Stereo 70.

DETALII LINIARE IMOBIL

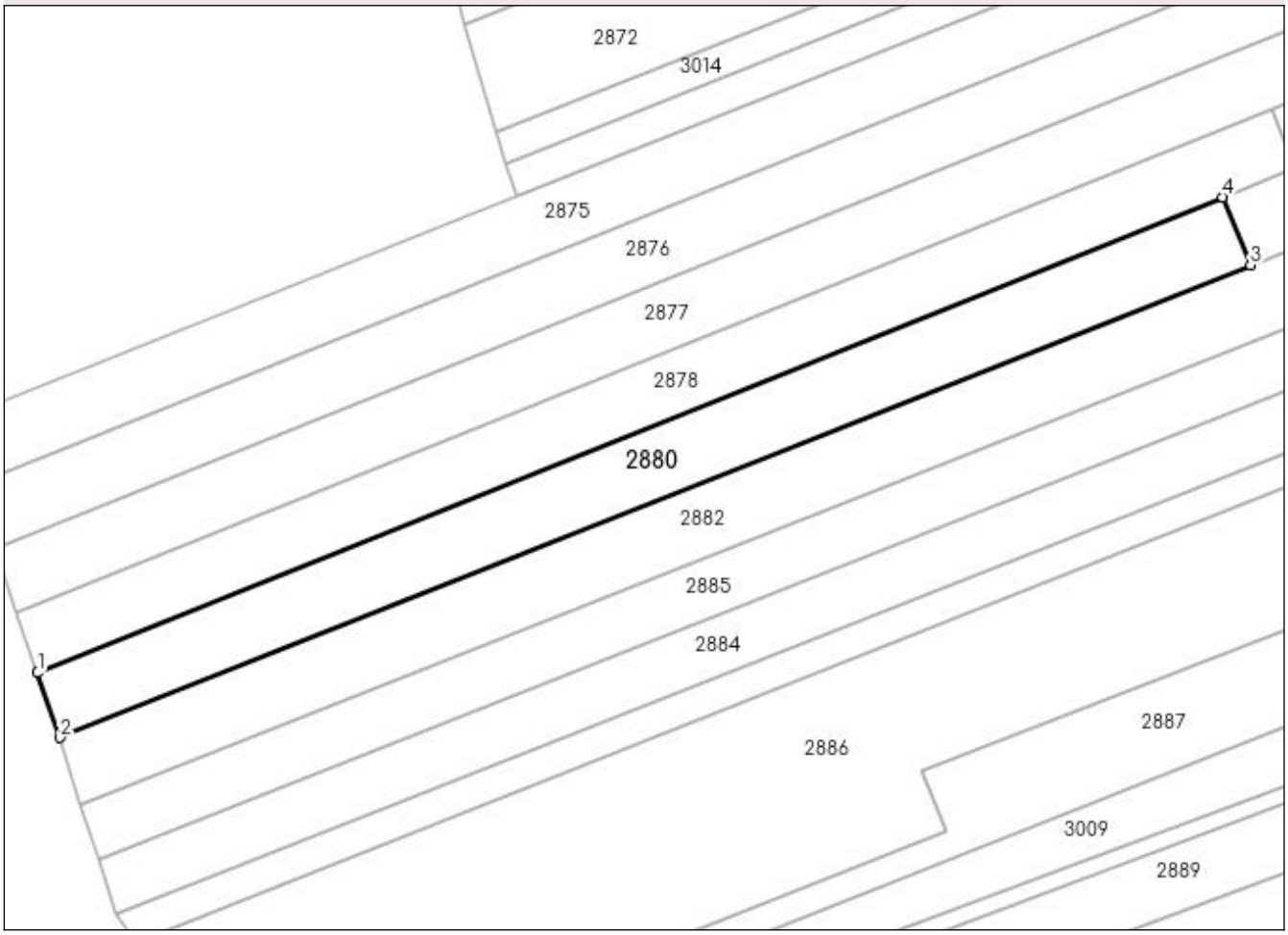

Date referitoare la teren

Crt	Categorie folosință	Intra vilan	Suprafaţa (mp)	Tarla	Parcelă	Nr. topo	Observaţii / Referinţe
1	livada	NU	2.640	10	133	-	

Lungime Segmente
1) Valorile lungimilor segmentelor sunt obţinute din proiecţie în plan.

Punct început	X / Y	Punct sfârşit	X / Y	Lungime segment (** (m)
1	482.515,826 343.255,549	2	482.519,604 343.244,469	11.706
2	482.519,604 343.244,469	3	482.722,662 343.325,043	218.46
3	482.722,662 343.325,043	4	482.717,911 343.336,626	12.52
4	482.717,911 343.336,626	1	482.515,826 343.255,549	217.743

** Lungimile segmentelor sunt determinate în planul de proiecţie Stereo 70 şi sunt rotunjite la 1 milimetru.
*** Distanţa dintre puncte este formată din segmente cumulate ce sunt mai mici decât valoarea 1 milimetru.

DATE DESPRE IMOBILUL NR. 2881

Oficiul de Cadastru şi Publicitate Imobiliară ARGES
Biroul de Cadastru şi Publicitate Imobiliară Costesti

A. Partea I. Descrierea imobilului

TEREN Extravilan

Adresa: Jud. Arges

Nr. Crt	Nr cadastral Nr. topografic	Suprafaţa* (mp)	Observaţii / Referinţe
A1	80719	2.436	Sector cadastral:44 Teren neimprejmuit;

B. Partea II. Proprietari şi acte

Inscrieri privitoare la dreptul de proprietate şi alte drepturi reale		Referinţe
5652 / 01/08/2013		
Act Notarial nr. 2227, din 29/07/2013 emis de N.P. GRECU CARMEN;		
B2	Intabulare, drept de PROPRIETATEbun comun,, dobandit prin Conventie, cota actuala 1/1, cota initiala 1/1	A1
	1) **TEACĂ CONSTANTIN**, , casatorit cu 2) **TEACĂ ILEANA OCTAVIANA**	

C. Partea III. SARCINI .

Inscrieri privind dezmembramintele dreptului de proprietate, drepturi reale de garanţie şi sarcini	Referinţe
NU SUNT	

Anexa Nr. 1 La Partea I

Teren

Nr cadastral	Suprafaţa (mp)*	Observaţii / Referinţe
80719	2.436	

* Suprafaţa este determinată in planul de proiecţie Stereo 70.

DETALII LINIARE IMOBIL

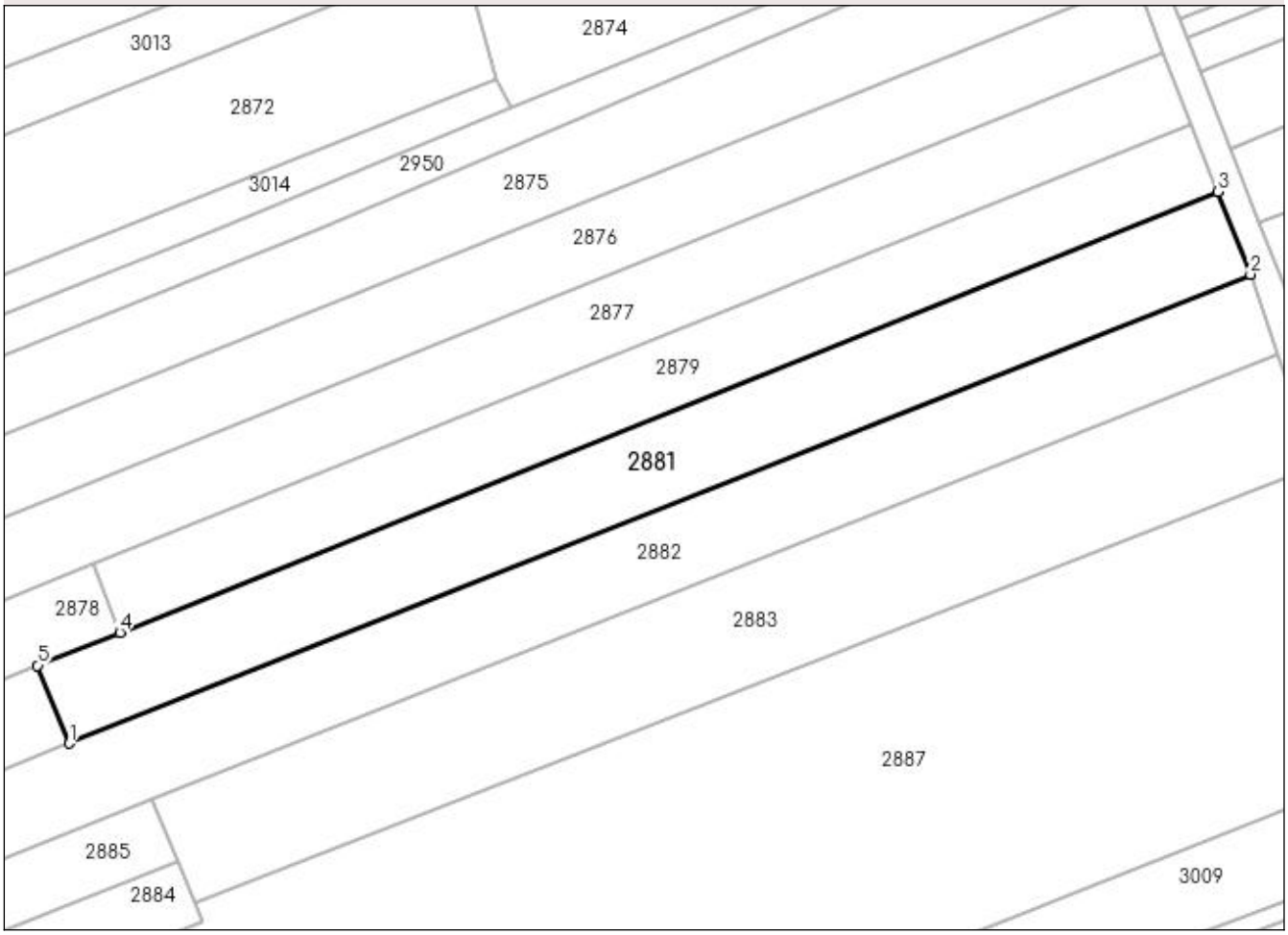

Date referitoare la teren

Crt	Categorie folosință	Intra vilan	Suprafaţa (mp)	Tarla	Parcelă	Nr. topo	Observaţii / Referinţe
1	livada	NU	2.436	10	133,134	-	

Lungime Segmente
1) Valorile lungimilor segmentelor sunt obţinute din proiecţie în plan.

Punct început	X / Y	Punct sfârşit	X / Y	Lungime segment (** (m)
1	482.722,662 343.325,043	2	482.898,269 343.394,724	188.927
2	482.898,269 343.394,724	3	482.893,423 343.407,059	13.253
3	482.893,423 343.407,059	4	482.730,131 343.341,53	175.95
4	482.730,131 343.341,53	5	482.717,911 343.336,626	13.167
5	482.717,911 343.336,626	1	482.722,662 343.325,043	12.52

** Lungimile segmentelor sunt determinate în planul de proiecţie Stereo 70 şi sunt rotunjite la 1 milimetru.
*** Distanţa dintre puncte este formată din segmente cumulate ce sunt mai mici decât valoarea 1 milimetru.

DATE DESPRE IMOBILUL NR. 2882

Oficiul de Cadastru şi Publicitate Imobiliară ARGES
Biroul de Cadastru şi Publicitate Imobiliară Costesti

A. Partea I. Descrierea imobilului

TEREN Extravilan

Adresa: Jud. Arges

Nr. Crt	Nr cadastral Nr. topografic	Suprafaţa* (mp)	Observaţii / Referinţe
A1		5.000	Sector cadastral:44 Teren neimprejmuit;

B. Partea II. Proprietari şi acte

Inscrieri privitoare la dreptul de proprietate şi alte drepturi reale		Referinţe
/		
Act Administrativ nr. 49770, din 28/07/1994 emis de CJPSDPAT ARGES (certificat de deces nr.71 din data de 20.12.2011 emis de primăria comunei Stolnici);		
B1	Intabulare, drept de PROPRIETATE, dobandit prin Reconstituire, cota actuala 1/1, cota initiala 1/1	A1
	1) **STANCU ILIE** DEFUNCT:Da	

C. Partea III. SARCINI .

Inscrieri privind dezmembramintele dreptului de proprietate, drepturi reale de garanţie şi sarcini	Referinţe
NU SUNT	

Anexa Nr. 1 La Partea I

Teren

Nr cadastral	Suprafaţa (mp)*	Observaţii / Referinţe
	5.000	

* Suprafaţa este determinată in planul de proiecţie Stereo 70.

DETALII LINIARE IMOBIL

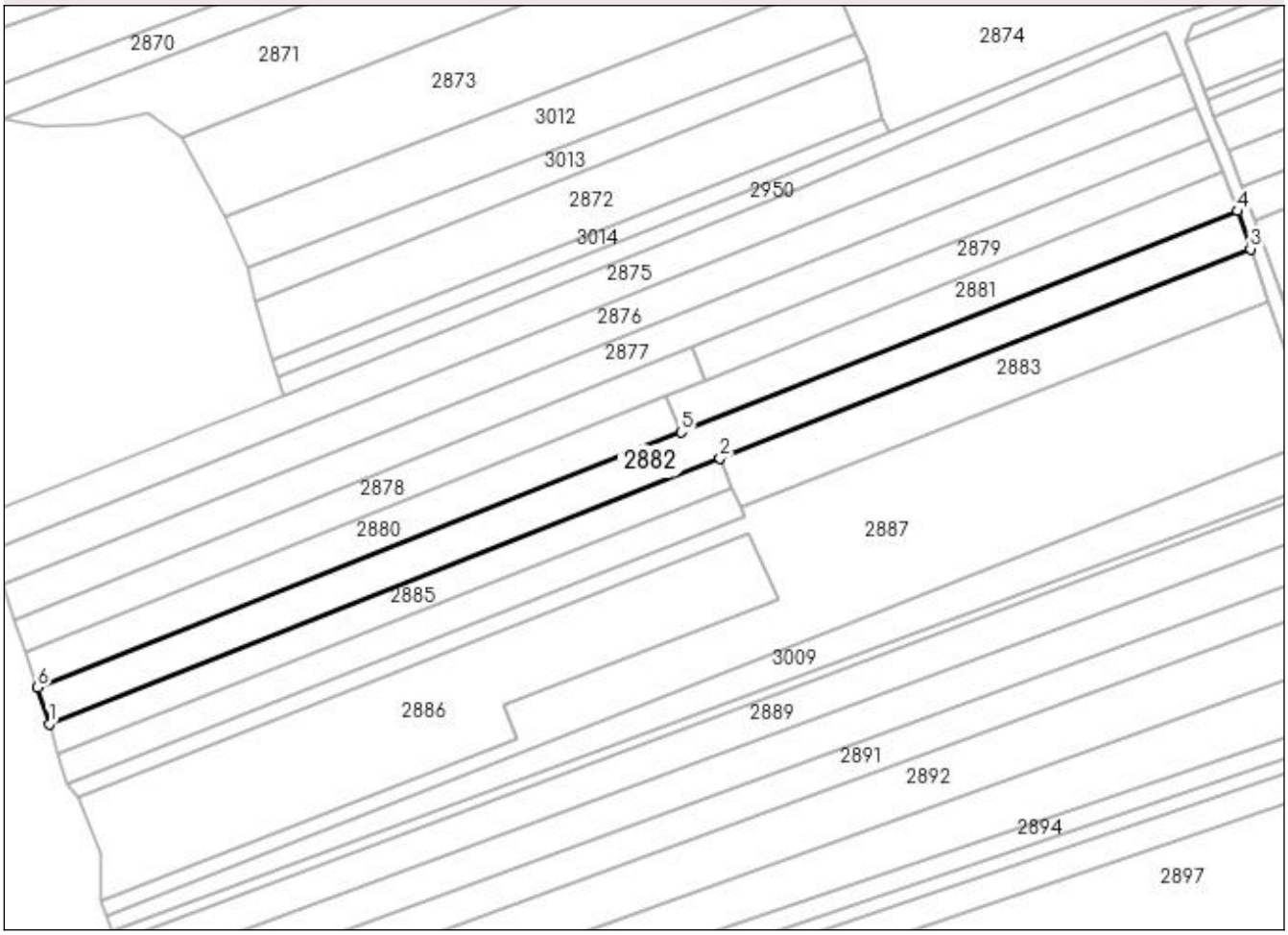

Date referitoare la teren

Crt	Categorie folosinţă	Intra vilan	Suprafaţa (mp)	Tarla	Parcelă	Nr. topo	Observaţii / Referinţe
1	arabil	NU	5.000	10	133,134	-	

Lungime Segmente
1) Valorile lungimilor segmentelor sunt obţinute din proiecţie în plan.

Punct început	X / Y	Punct sfârşit	X / Y	Lungime segment (** (m)
1	482.523,235 343.233,067	2	482.734,978 343.316,688	227.657
2	482.734,978 343.316,688	3	482.902,374 343.382,796	179.977
3	482.902,374 343.382,796	4	482.898,269 343.394,724	12.615
4	482.898,269 343.394,724	5	482.722,662 343.325,043	188.927
5	482.722,662 343.325,043	6	482.519,604 343.244,469	218.46

Punct început	X / Y	Punct sfârşit	X / Y	Lungime segment (** (m)
6	482.519,604 343.244,469	1	482.523,235 343.233,067	11.966

** Lungimile segmentelor sunt determinate în planul de proiecţie Stereo 70 şi sunt rotunjite la 1 milimetru.
*** Distanţa dintre puncte este formată din segmente cumulate ce sunt mai mici decât valoarea 1 milimetru.

DATE DESPRE IMOBILUL NR. 2883

Oficiul de Cadastru şi Publicitate Imobiliară ARGES
Biroul de Cadastru şi Publicitate Imobiliară Costesti

A. Partea I. Descrierea imobilului

TEREN Extravilan

Adresa: Jud. Arges

Nr. Crt	Nr cadastral Nr. topografic	Suprafaţa* (mp)	Observaţii / Referinţe
A1		3.069	Sector cadastral:44 Teren neimprejmuit;

B. Partea II. Proprietari şi acte

Inscrieri privitoare la dreptul de proprietate şi alte drepturi reale		Referinţe
/		
Act Administrativ nr. 129765, din 20/01/2005 emis de CJPSDPAT ARGES;		
B1	Intabulare, drept de PROPRIETATE, dobandit prin Reconstituire, cota actuala 1/1, cota initiala 1/1	A1
	1) **LEATA ALEXANDRU**, lipsă CNP	

C. Partea III. SARCINI .

Inscrieri privind dezmembramintele dreptului de proprietate, drepturi reale de garanţie şi sarcini	Referinţe
NU SUNT	

Anexa Nr. 1 La Partea I

Teren

Nr cadastral	Suprafaţa (mp)*	Observaţii / Referinţe
	3.069	

* Suprafaţa este determinată in planul de proiecţie Stereo 70.

DETALII LINIARE IMOBIL

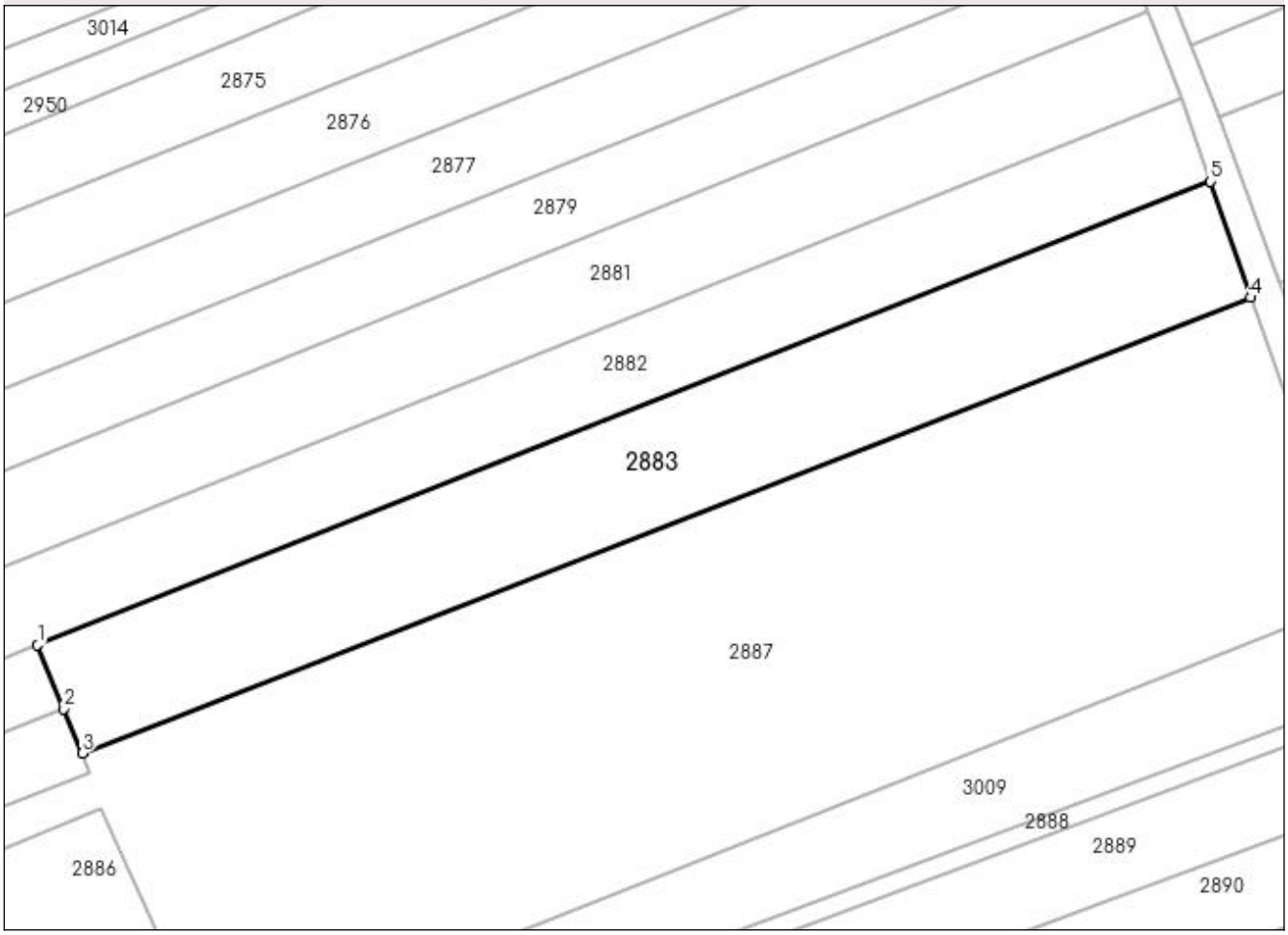

Date referitoare la teren

Crt	Categorie folosinţă	Intra vilan	Suprafaţa (mp)	Tarla	Parcelă	Nr. topo	Observaţii / Referinţe
1	arabil	NU	3.069	10	133,134	-	

Lungime Segmente
1) Valorile lungimilor segmentelor sunt obţinute din proiecţie în plan.

Punct început	X / Y	Punct sfârşit	X / Y	Lungime segment (** (m)
1	482.734,978 343.316,688	2	482.738,749 343.307,62	9.821
2	482.738,749 343.307,62	3	482.741,396 343.301,256	6.893
3	482.741,396 343.301,256	4	482.908,075 343.366,241	178.899
4	482.908,075 343.366,241	5	482.902,374 343.382,796	17.509
5	482.902,374 343.382,796	1	482.734,978 343.316,688	179.977

** Lungimile segmentelor sunt determinate în planul de proiecţie Stereo 70 şi sunt rotunjite la 1 milimetru.
*** Distanţa dintre puncte este formată din segmente cumulate ce sunt mai mici decât valoarea 1 milimetru.

DATE DESPRE IMOBILUL NR. 2884

Oficiul de Cadastru şi Publicitate Imobiliară ARGES
Biroul de Cadastru şi Publicitate Imobiliară Costesti

A. Partea I. Descrierea imobilului

TEREN Extravilan

Adresa: Jud. Arges

Nr. Crt	Nr cadastral Nr. topografic	Suprafaţa* (mp)	Observaţii / Referinţe
A1		2.240	Sector cadastral:44 Teren neimprejmuit;

B. Partea II. Proprietari şi acte

Inscrieri privitoare la dreptul de proprietate şi alte drepturi reale		Referinţe
/		
Act Administrativ nr. 29825, din 06/12/1993 emis de CJPSDPAT ARGES;		
B1	Intabulare, drept de PROPRIETATE, dobandit prin Reconstituire, cota actuala 1/1, cota initiala 1/1	A1
	1) **CIOC M ION**, lipsă CNP	

C. Partea III. SARCINI .

Inscrieri privind dezmembramintele dreptului de proprietate, drepturi reale de garanţie şi sarcini	Referinţe
NU SUNT	

Anexa Nr. 1 La Partea I

Teren

Nr cadastral	Suprafaţa (mp)*	Observaţii / Referinţe
	2.240	

* Suprafaţa este determinată in planul de proiecţie Stereo 70.

DETALII LINIARE IMOBIL

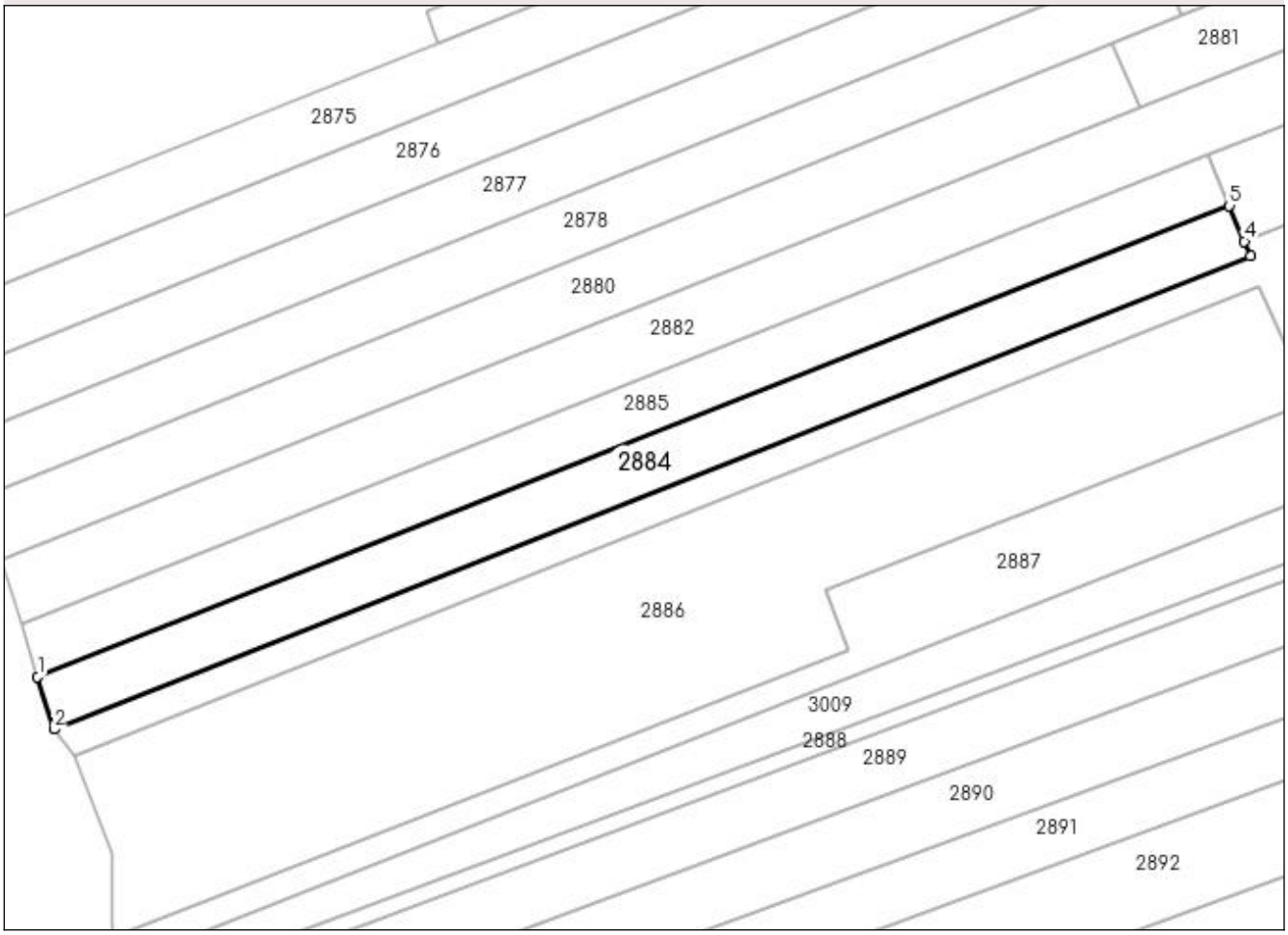

Date referitoare la teren

Crt	Categorie folosinţă	Intra vilan	Suprafaţa (mp)	Tarla	Parcelă	Nr. topo	Observaţii / Referinţe
1	arabil	NU	2.240	10	133	-	

Lungime Segmente
1) Valorile lungimilor segmentelor sunt obţinute din proiecţie în plan.

Punct început	X / Y	Punct sfârşit	X / Y	Lungime segment (** (m)
1	482.526,142 343.223,658	2	482.529,037 343.214,287	9.808
2	482.529,037 343.214,287	3	482.742,505 343.298,589	229.511
3	482.742,505 343.298,589	4	482.741,396 343.301,256	2.888
4	482.741,396 343.301,256	5	482.738,749 343.307,62	6.893
5	482.738,749 343.307,62	1	482.526,142 343.223,658	228.586

** Lungimile segmentelor sunt determinate în planul de proiecţie Stereo 70 şi sunt rotunjite la 1 milimetru.
*** Distanţa dintre puncte este formată din segmente cumulate ce sunt mai mici decât valoarea 1 milimetru.

DATE DESPRE IMOBILUL NR. 2885

Oficiul de Cadastru şi Publicitate Imobiliară ARGES
Biroul de Cadastru şi Publicitate Imobiliară Costesti

A. Partea I. Descrierea imobilului

TEREN Extravilan

Adresa: Jud. Arges

Nr. Crt	Nr cadastral Nr. topografic	Suprafaţa* (mp)	Observaţii / Referinţe
A1		2.240	Sector cadastral:44 Teren neimprejmuit;

B. Partea II. Proprietari şi acte

Inscrieri privitoare la dreptul de proprietate şi alte drepturi reale		Referinţe
/		
Act Administrativ nr. 35301, din 01/02/1994 emis de CJPSDPAT ARGES;		
B1	Intabulare, drept de PROPRIETATE, dobandit prin Reconstituire, cota actuala 1/1, cota initiala 1/1	A1
	1) **PETRE D ILIE**, lipsă CNP	

C. Partea III. SARCINI .

Inscrieri privind dezmembramintele dreptului de proprietate, drepturi reale de garanţie şi sarcini	Referinţe
NU SUNT	

Anexa Nr. 1 La Partea I

Teren

Nr cadastral	Suprafaţa (mp)*	Observaţii / Referinţe
	2.240	

* Suprafaţa este determinată in planul de proiecţie Stereo 70.

DETALII LINIARE IMOBIL

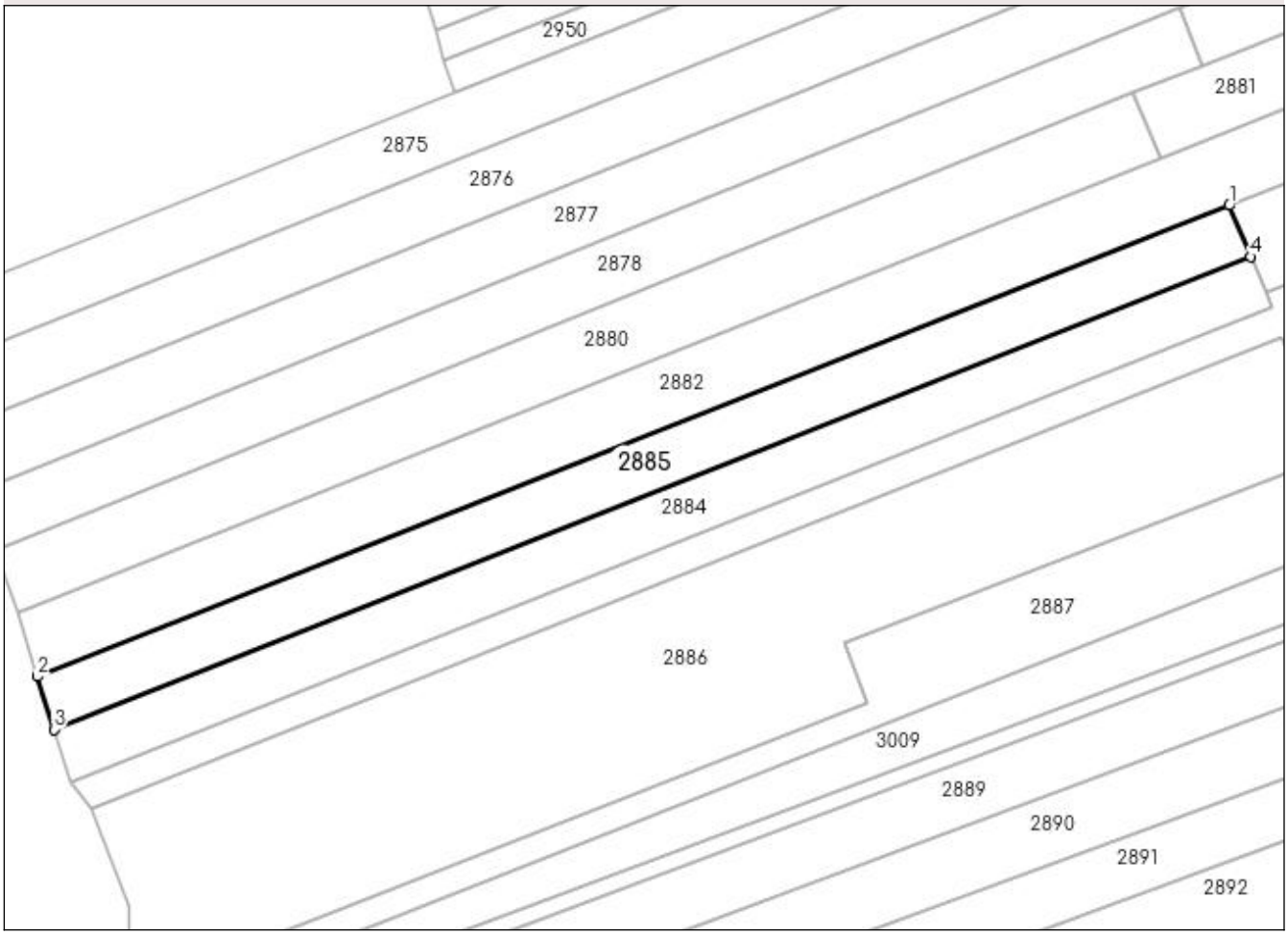

Date referitoare la teren

Crt	Categorie folosinţă	Intra vilan	Suprafaţa (mp)	Tarla	Parcelă	Nr. topo	Observaţii / Referinţe
1	arabil	NU	2.240	10	133	-	in act se regaseste parcela 138

Lungime Segmente
1) Valorile lungimilor segmentelor sunt obţinute din proiecţie în plan.

Punct început	X / Y	Punct sfârşit	X / Y	Lungime segment (**) (m)
1	482.734,978 343.316,688	2	482.523,235 343.233,067	227.657
2	482.523,235 343.233,067	3	482.526,142 343.223,658	9.848
3	482.526,142 343.223,658	4	482.738,749 343.307,62	228.586
4	482.738,749 343.307,62	1	482.734,978 343.316,688	9.821

** Lungimile segmentelor sunt determinate în planul de proiecţie Stereo 70 şi sunt rotunjite la 1 milimetru.
*** Distanţa dintre puncte este formată din segmente cumulate ce sunt mai mici decât valoarea 1 milimetru.

DATE DESPRE IMOBILUL NR. 2886

Oficiul de Cadastru şi Publicitate Imobiliară ARGES
Biroul de Cadastru şi Publicitate Imobiliară Costesti

A. Partea I. Descrierea imobilului

TEREN Extravilan

Adresa: Jud. Arges

Nr. Crt	Nr cadastral Nr. topografic	Suprafaţa* (mp)	Observaţii / Referinţe
A1		6.570	Sector cadastral:44 Teren neimprejmuit;

B. Partea II. Proprietari şi acte

Inscrieri privitoare la dreptul de proprietate şi alte drepturi reale		Referinţe
/		
Act Administrativ nr. 67228, din 16/05/1995 emis de CJPSDPAT ARGES (certificat de deces nr.76 din data de 22.11.1999 emis de primăria comunei Stolnici);		
B1	Intabulare, drept de PROPRIETATE, dobandit prin Reconstituire, cota actuala 1/1, cota initiala 1/1	A1
	1) **LEAŢĂ C ILIE**, , lipsă CNP DEFUNCT:Da	

C. Partea III. SARCINI .

Inscrieri privind dezmembramintele dreptului de proprietate, drepturi reale de garanţie şi sarcini	Referinţe
NU SUNT	

Anexa Nr. 1 La Partea I

Teren

Nr cadastral	Suprafaţa (mp)*	Observaţii / Referinţe
	6.570	

* Suprafaţa este determinată in planul de proiecţie Stereo 70.

DETALII LINIARE IMOBIL

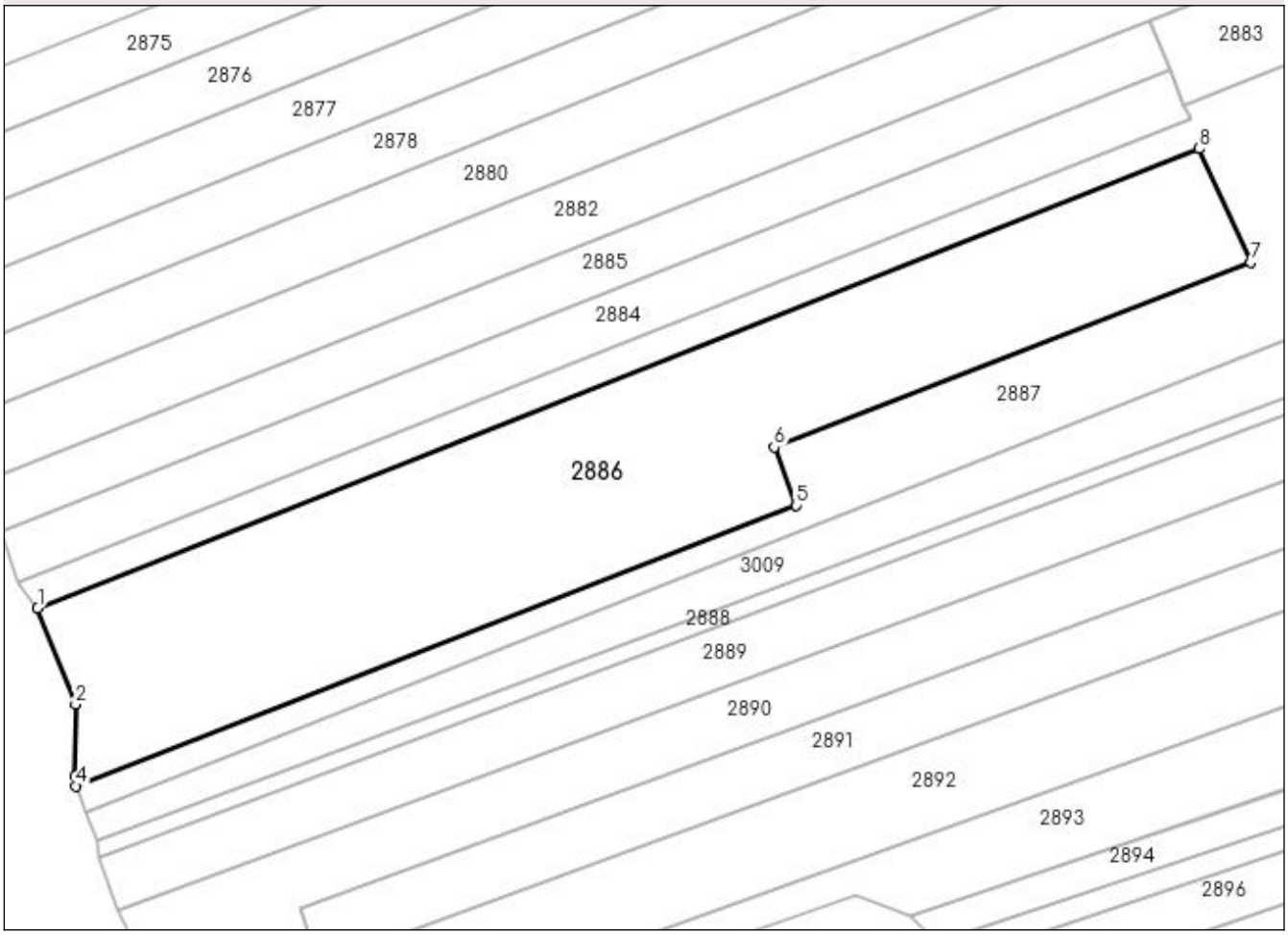

Date referitoare la teren

Crt	Categorie folosinţă	Intra vilan	Suprafaţa (mp)	Tarla	Parcelă	Nr. topo	Observaţii / Referinţe
1	livada	NU	6.570	10	133, 134	-	

Lungime Segmente
1) Valorile lungimilor segmentelor sunt obţinute din proiecţie în plan.

Punct început	X / Y	Punct sfârşit	X / Y	Lungime segment (** (m)
1	482.532,695 343.209,656	2	482.539,592 343.192,218	18.752
2	482.539,592 343.192,218	3	482.539,553 343.179,101	13.117
3	482.539,553 343.179,101	4	482.539,693 343.177,358	1.749
4	482.539,693 343.177,358	5	482.670,759 343.228,408	140.657
5	482.670,759 343.228,408	6	482.666,738 343.238,972	11.303

Punct început	X / Y	Punct sfârşit	X / Y	Lungime segment (** (m)
6	482.666,738 343.238,972	7	482.753,446 343.272,557	92.985
7	482.753,446 343.272,557	8	482.744,133 343.293,253	22.695
8	482.744,133 343.293,253	1	482.532,695 343.209,656	227.364

** Lungimile segmentelor sunt determinate în planul de proiecţie Stereo 70 şi sunt rotunjite la 1 milimetru.
*** Distanţa dintre puncte este formată din segmente cumulate ce sunt mai mici decât valoarea 1 milimetru.

DATE DESPRE IMOBILUL NR. 2887

Oficiul de Cadastru şi Publicitate Imobiliară ARGES
Biroul de Cadastru şi Publicitate Imobiliară Costesti

A. Partea I. Descrierea imobilului

TEREN Extravilan

Adresa: Jud. Arges

Nr. Crt	Nr cadastral Nr. topografic	Suprafaţa* (mp)	Observaţii / Referinţe
A1		11.583	Sector cadastral:44 Teren neimprejmuit;

B. Partea II. Proprietari şi acte

Inscrieri privitoare la dreptul de proprietate şi alte drepturi reale		Referinţe
/		
Act Administrativ nr. 67228, din 16/05/1995 emis de CJPSDPAT ARGES (certificat de deces nr.76 din data de 22.11.1999 emis de primăria comunei Stolnici);		
B1	Intabulare, drept de PROPRIETATE, dobandit prin Reconstituire, cota actuala 1/1, cota initiala 1/1	A1
	1) **LEAŢĂ C ILIE**, , lipsă CNP DEFUNCT:Da	

C. Partea III. SARCINI .

Inscrieri privind dezmembramintele dreptului de proprietate, drepturi reale de garanţie şi sarcini	Referinţe
NU SUNT	

Anexa Nr. 1 La Partea I

Teren

Nr cadastral	Suprafaţa (mp)*	Observaţii / Referinţe
	11.583	

* Suprafaţa este determinată in planul de proiecţie Stereo 70.

DETALII LINIARE IMOBIL

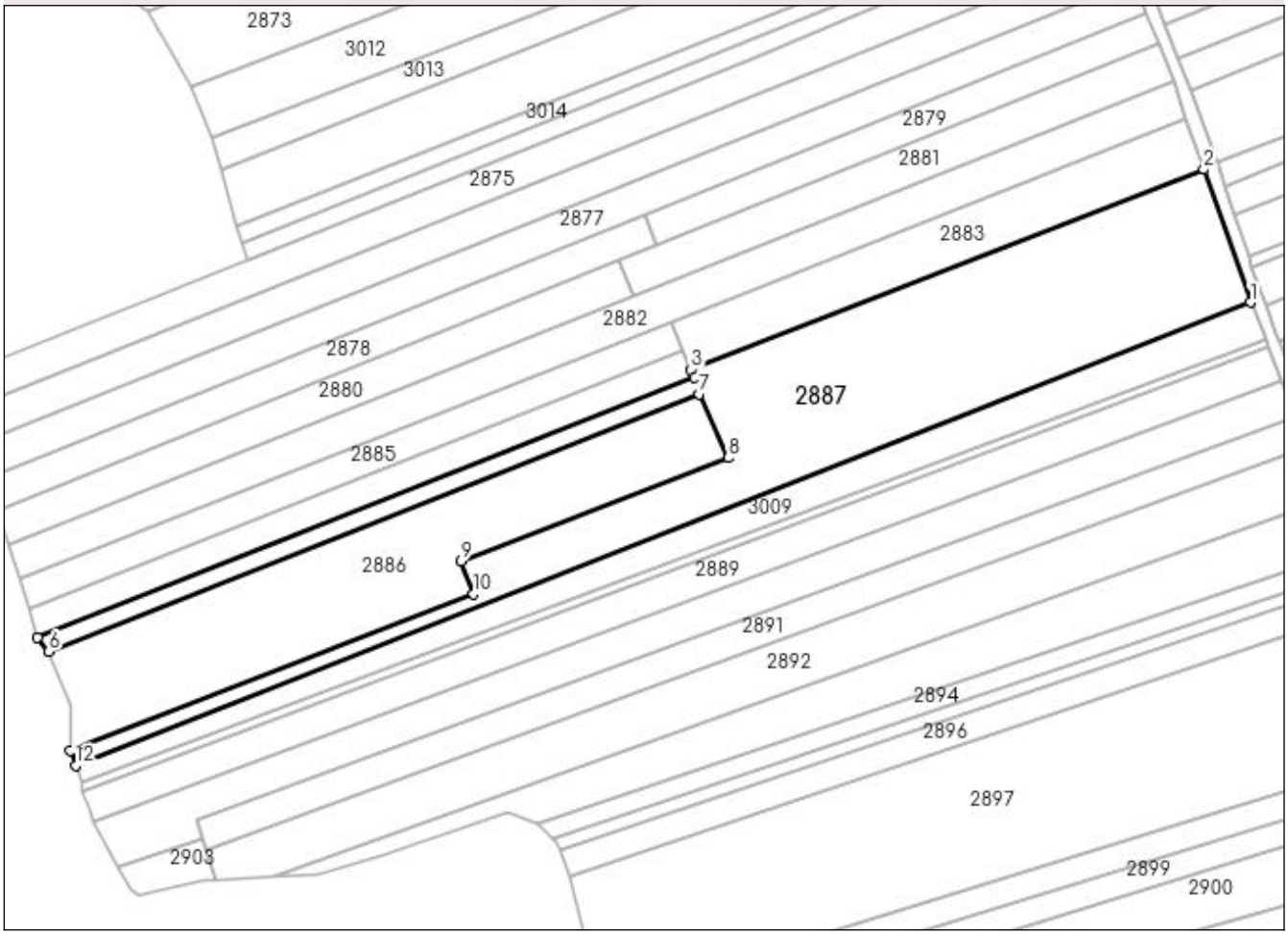

Date referitoare la teren

Crt	Categorie folosinţă	Intra vilan	Suprafaţa (mp)	Tarla	Parcelă	Nr. topo	Observaţii / Referinţe
1	arabil	NU	11.583	10	133,134	-	

Lungime Segmente
1) Valorile lungimilor segmentelor sunt obţinute din proiecţie în plan.

Punct început	X / Y	Punct sfârşit	X / Y	Lungime segment (** (m)
1	482.923,26 343.323,017	2	482.908,075 343.366,241	45.814
2	482.908,075 343.366,241	3	482.741,396 343.301,256	178.899
3	482.741,396 343.301,256	4	482.742,505 343.298,589	2.888
4	482.742,505 343.298,589	5	482.529,037 343.214,287	229.511
5	482.529,037 343.214,287	6	482.532,695 343.209,656	5.901

Punct început	X / Y	Punct sfârşit	X / Y	Lungime segment (** (m)
6	482.532,695 343.209,656	7	482.744,133 343.293,253	227.364
7	482.744,133 343.293,253	8	482.753,446 343.272,557	22.695
8	482.753,446 343.272,557	9	482.666,738 343.238,972	92.985
9	482.666,738 343.238,972	10	482.670,759 343.228,408	11.303
10	482.670,759 343.228,408	11	482.539,693 343.177,358	140.657
11	482.539,693 343.177,358	12	482.541,403 343.172,663	4.997
12	482.541,403 343.172,663	1	482.923,26 343.323,017	410.391

** Lungimile segmentelor sunt determinate în planul de proiecţie Stereo 70 şi sunt rotunjite la 1 milimetru.
*** Distanţa dintre puncte este formată din segmente cumulate ce sunt mai mici decât valoarea 1 milimetru.

DATE DESPRE IMOBILUL NR. 2888

Oficiul de Cadastru şi Publicitate Imobiliară ARGES
Biroul de Cadastru şi Publicitate Imobiliară Costesti

A. Partea I. Descrierea imobilului

TEREN Extravilan

Adresa: Jud. Arges

Nr. Crt	Nr cadastral Nr. topografic	Suprafaţa* (mp)	Observaţii / Referinţe
A1		1.160	Sector cadastral:44 Teren neimprejmuit;

B. Partea II. Proprietari şi acte

Inscrieri privitoare la dreptul de proprietate şi alte drepturi reale		Referinţe
/		
Act Normativ nr. 7, din 13/03/1996 emis de PARLAMENT (art. 13 alin. 15);		
B1	Inscrierea provizorie, drept de PROPRIETATE, dobandit prin Lege, cota actuala 1/1, cota initiala 1/1	A1
	1) **COMUNA STOLNICI**, CIF:4469493	

C. Partea III. SARCINI .

Inscrieri privind dezmembramintele dreptului de proprietate, drepturi reale de garanţie şi sarcini	Referinţe
NU SUNT	

Anexa Nr. 1 La Partea I

Teren

Nr cadastral	Suprafaţa (mp)*	Observaţii / Referinţe
	1.160	

* Suprafaţa este determinată in planul de proiecţie Stereo 70.

DETALII LINIARE IMOBIL

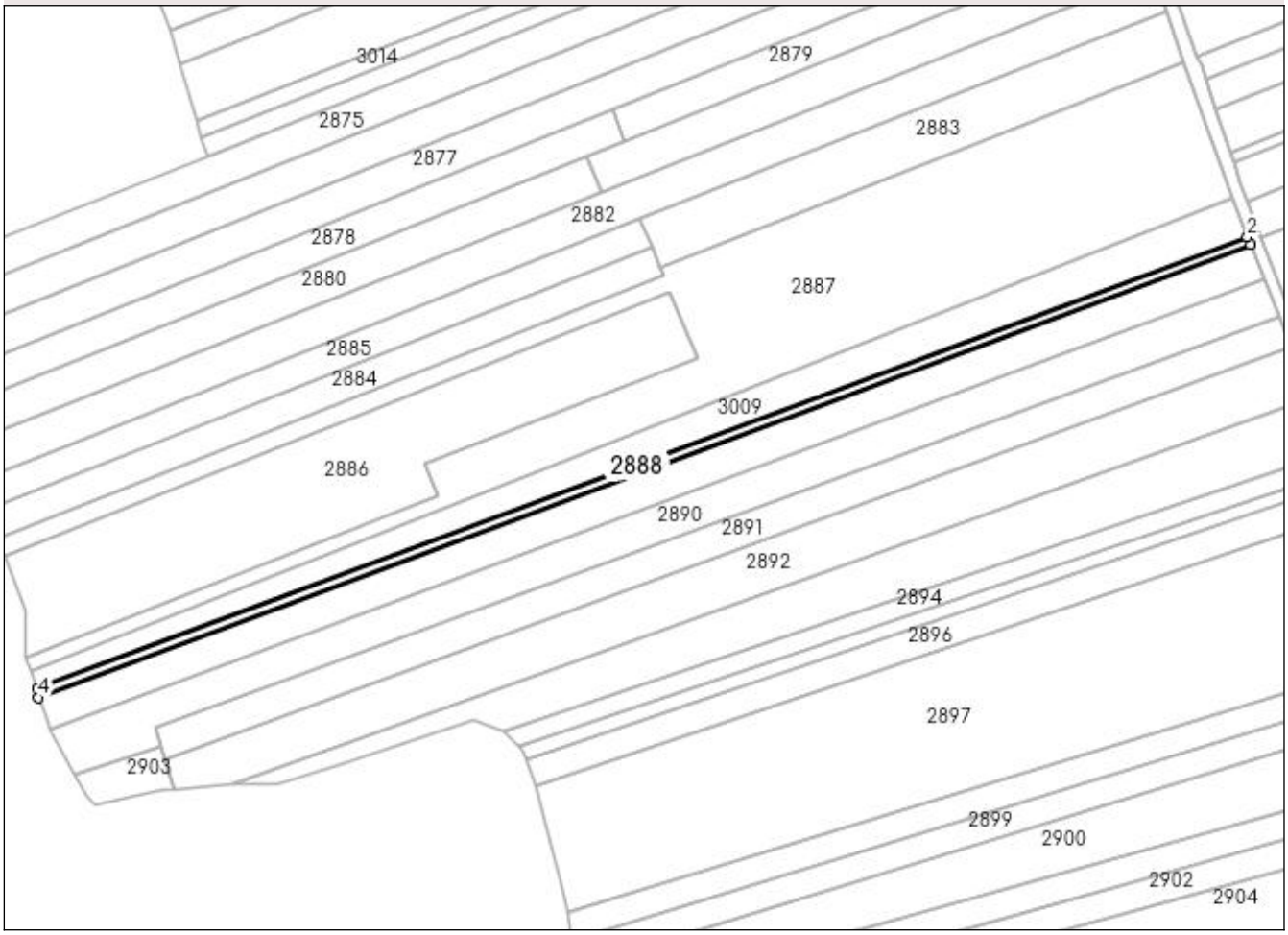

Date referitoare la teren

Crt	Categorie folosinţă	Intra vilan	Suprafaţa (mp)	Tarla	Parcelă	Nr. topo	Observaţii / Referinţe
1	arabil	NU	1.160	10	134	-	

Lungime Segmente
1) Valorile lungimilor segmentelor sunt obţinute din proiecţie în plan.

Punct început	X / Y	Punct sfârşit	X / Y	Lungime segment (** (m)
1	482.929,15 343.308,348	2	482.928,138 343.310,869	2.717
2	482.928,138 343.310,869	3	482.543,389 343.167,405	410.626
3	482.543,389 343.167,405	4	482.543,735 343.164,408	3.017
4	482.543,735 343.164,408	1	482.929,15 343.308,348	411.416

** Lungimile segmentelor sunt determinate în planul de proiecţie Stereo 70 şi sunt rotunjite la 1 milimetru.
*** Distanţa dintre puncte este formată din segmente cumulate ce sunt mai mici decât valoarea 1 milimetru.

DATE DESPRE IMOBILUL NR. 2889

Oficiul de Cadastru şi Publicitate Imobiliară ARGES
Biroul de Cadastru şi Publicitate Imobiliară Costesti

A. Partea I. Descrierea imobilului

TEREN Necunoscut

Adresa: Loc. Izbasesti, Jud. Arges

Nr. Crt	Nr cadastral Nr. topografic	Suprafaţa* (mp)	Observaţii / Referinţe
A1		4.600	Sector cadastral:44 Teren neimprejmuit;

B. Partea II. Proprietari şi acte

Inscrieri privitoare la dreptul de proprietate şi alte drepturi reale		Referinţe
/		
Act Notarial nr. 326, din 05/08/1998 emis de BNP DANCIU ILIE;		
B1	Intabulare, drept de PROPRIETATEbun propriu , dobandit prin Iesire Din Indiviziune, cota actuala 1/1, cota initiala 1/1	A1
	1) **COSTICA IOANA**	

C. Partea III. SARCINI .

Inscrieri privind dezmembramintele dreptului de proprietate, drepturi reale de garanţie şi sarcini	Referinţe
NU SUNT	

Anexa Nr. 1 La Partea I

Teren

Nr cadastral	Suprafaţa (mp)*	Observaţii / Referinţe
	4.600	

* Suprafaţa este determinată in planul de proiecţie Stereo 70.

DETALII LINIARE IMOBIL

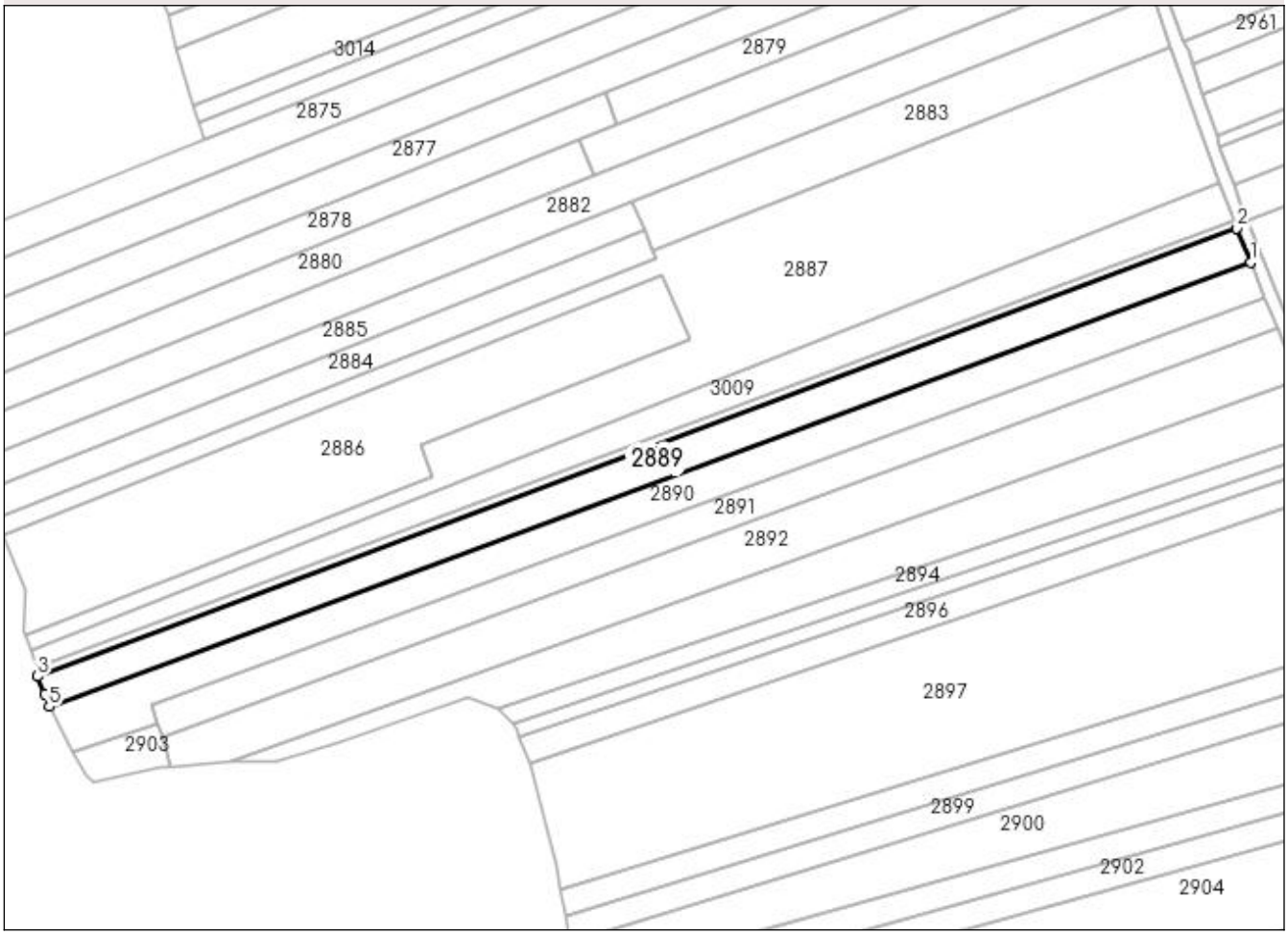

Date referitoare la teren

Crt	Categorie folosinţă	Intra vilan	Suprafaţa (mp)	Tarla	Parcelă	Nr. topo	Observaţii / Referinţe
1	arabil	DA	57	9	446	-	
2	arabil	NU	4.543	10	134	-	

Lungime Segmente
1) Valorile lungimilor segmentelor sunt obţinute din proiecţie în plan.

Punct început	X / Y	Punct sfârşit	X / Y	Lungime segment (** (m)
1	482.933,58 343.297,314	2	482.929,15 343.308,348	11.89
2	482.929,15 343.308,348	3	482.543,735 343.164,408	411.416
3	482.543,735 343.164,408	4	482.545,926 343.158,619	6.19
4	482.545,926 343.158,619	5	482.547,438 343.154,614	4.281

Punct început	X / Y	Punct sfârşit	X / Y	Lungime segment (** (m)
5	482.547,438 343.154,614	1	482.933,58 343.297,314	411.666

** Lungimile segmentelor sunt determinate în planul de proiecţie Stereo 70 şi sunt rotunjite la 1 milimetru.
*** Distanţa dintre puncte este formată din segmente cumulate ce sunt mai mici decât valoarea 1 milimetru.

DATE DESPRE IMOBILUL NR. 2890

Oficiul de Cadastru şi Publicitate Imobiliară ARGES
Biroul de Cadastru şi Publicitate Imobiliară Costesti

A. Partea I. Descrierea imobilului

TEREN Necunoscut

Adresa: Loc. Izbasesti, Jud. Arges

Nr. Crt	Nr cadastral Nr. topografic	Suprafaţa* (mp)	Observaţii / Referinţe
A1		5.000	Sector cadastral:44 Teren neimprejmuit;

B. Partea II. Proprietari şi acte

Inscrieri privitoare la dreptul de proprietate şi alte drepturi reale		Referinţe
/		
Act Administrativ nr. 81692, din 28/05/1996 emis de CJPSDPAT ARGES;		
B1	Intabulare, drept de PROPRIETATE, dobandit prin Reconstituire, cota actuala 1/1, cota initiala 1/1	A1
	1) **MANEA FLOREA**, lipsă CNP	

C. Partea III. SARCINI .

Inscrieri privind dezmembramintele dreptului de proprietate, drepturi reale de garanţie şi sarcini	Referinţe
NU SUNT	

Anexa Nr. 1 La Partea I

Teren

Nr cadastral	Suprafaţa (mp)*	Observaţii / Referinţe
	5.000	

* Suprafaţa este determinată in planul de proiecţie Stereo 70.

DETALII LINIARE IMOBIL

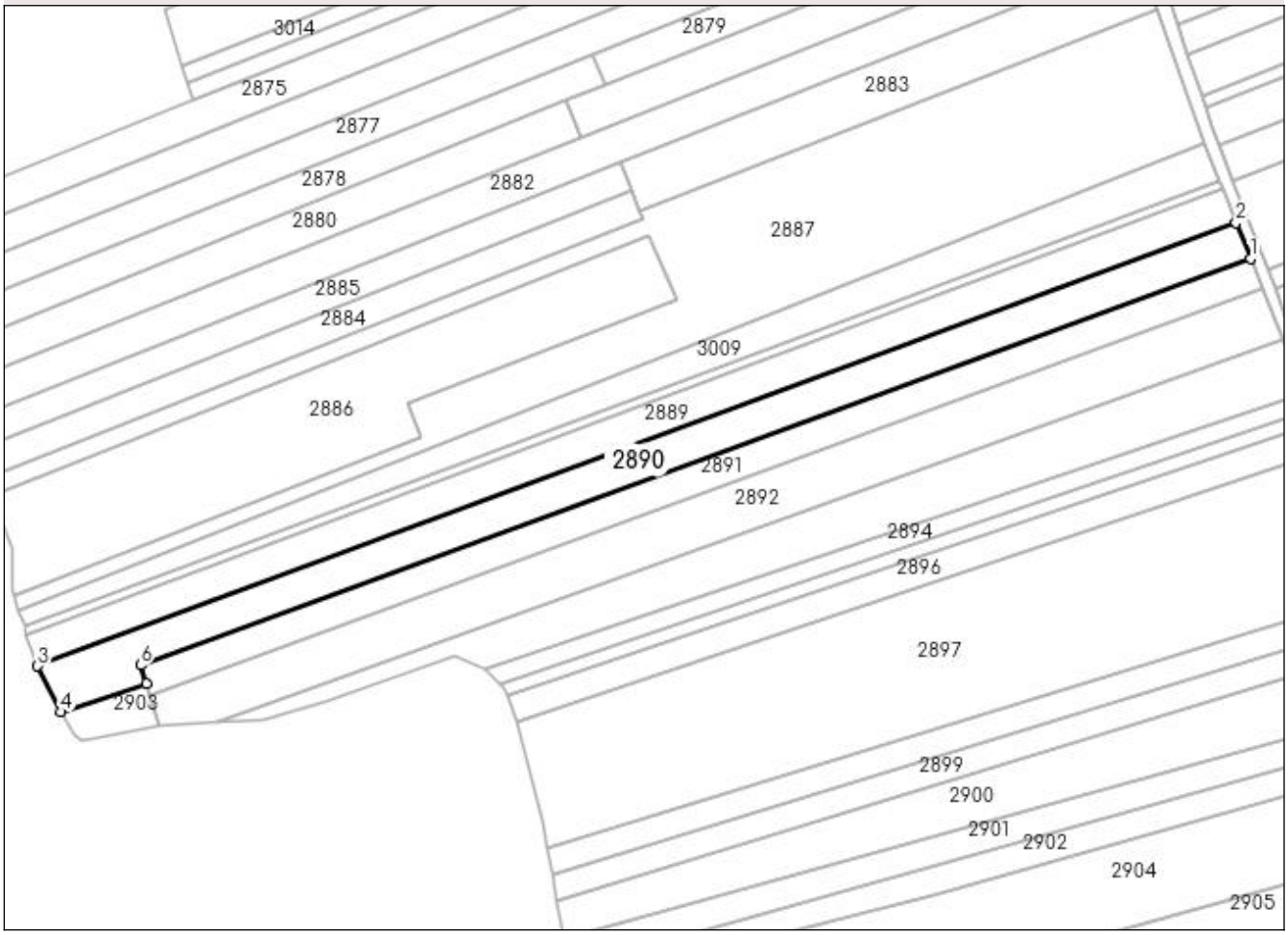

Date referitoare la teren

Crt	Categorie folosinţă	Intra vilan	Suprafaţa (mp)	Tarla	Parcelă	Nr. topo	Observaţii / Referinţe
1	arabil	DA	69	9	446	-	in act se regaseste tarla 10, parcela 133
2	arabil	NU	4.931	10	134	-	in act se regaseste parcela 133

Lungime Segmente

1) Valorile lungimilor segmentelor sunt obţinute din proiecţie în plan.

Punct început	X / Y	Punct sfârşit	X / Y	Lungime segment (** (m)
1	482.938,203 343.285,8	2	482.933,58 343.297,314	12.407
2	482.933,58 343.297,314	3	482.547,438 343.154,614	411.666
3	482.547,438 343.154,614	4	482.554,872 343.139,826	16.551
4	482.554,872 343.139,826	5	482.582,467 343.149,1	29.112

Punct început	X / Y	Punct sfârşit	X / Y	Lungime segment (** (m)
5	482.582,467 343.149,1	6	482.580,643 343.154,956	6.133
6	482.580,643 343.154,956	1	482.938,203 343.285,8	380.748

** Lungimile segmentelor sunt determinate în planul de proiecţie Stereo 70 şi sunt rotunjite la 1 milimetru.
*** Distanţa dintre puncte este formată din segmente cumulate ce sunt mai mici decât valoarea 1 milimetru.

DATE DESPRE IMOBILUL NR. 2891

Oficiul de Cadastru şi Publicitate Imobiliară ARGES
Biroul de Cadastru şi Publicitate Imobiliară Costesti

A. Partea I. Descrierea imobilului

TEREN Extravilan

Adresa: Jud. Arges

Nr. Crt	Nr cadastral Nr. topografic	Suprafaţa* (mp)	Observaţii / Referinţe
A1		4.000	Sector cadastral:44 Teren neimprejmuit;

B. Partea II. Proprietari şi acte

Inscrieri privitoare la dreptul de proprietate şi alte drepturi reale		Referinţe
/		
Act Notarial nr. 353, din 26/07/1996 emis de BNP DANCIU ILIE;		
B1	Intabulare, drept de PROPRIETATEbun propriu , dobandit prin Succesiune, cota actuala 1/1, cota initiala 1/1	A1
	1) **CATANA A IOAN**	

C. Partea III. SARCINI .

Inscrieri privind dezmembramintele dreptului de proprietate, drepturi reale de garanţie şi sarcini	Referinţe
NU SUNT	

Anexa Nr. 1 La Partea I

Teren

Nr cadastral	Suprafaţa (mp)*	Observaţii / Referinţe
	4.000	

* Suprafaţa este determinată in planul de proiecţie Stereo 70.

DETALII LINIARE IMOBIL

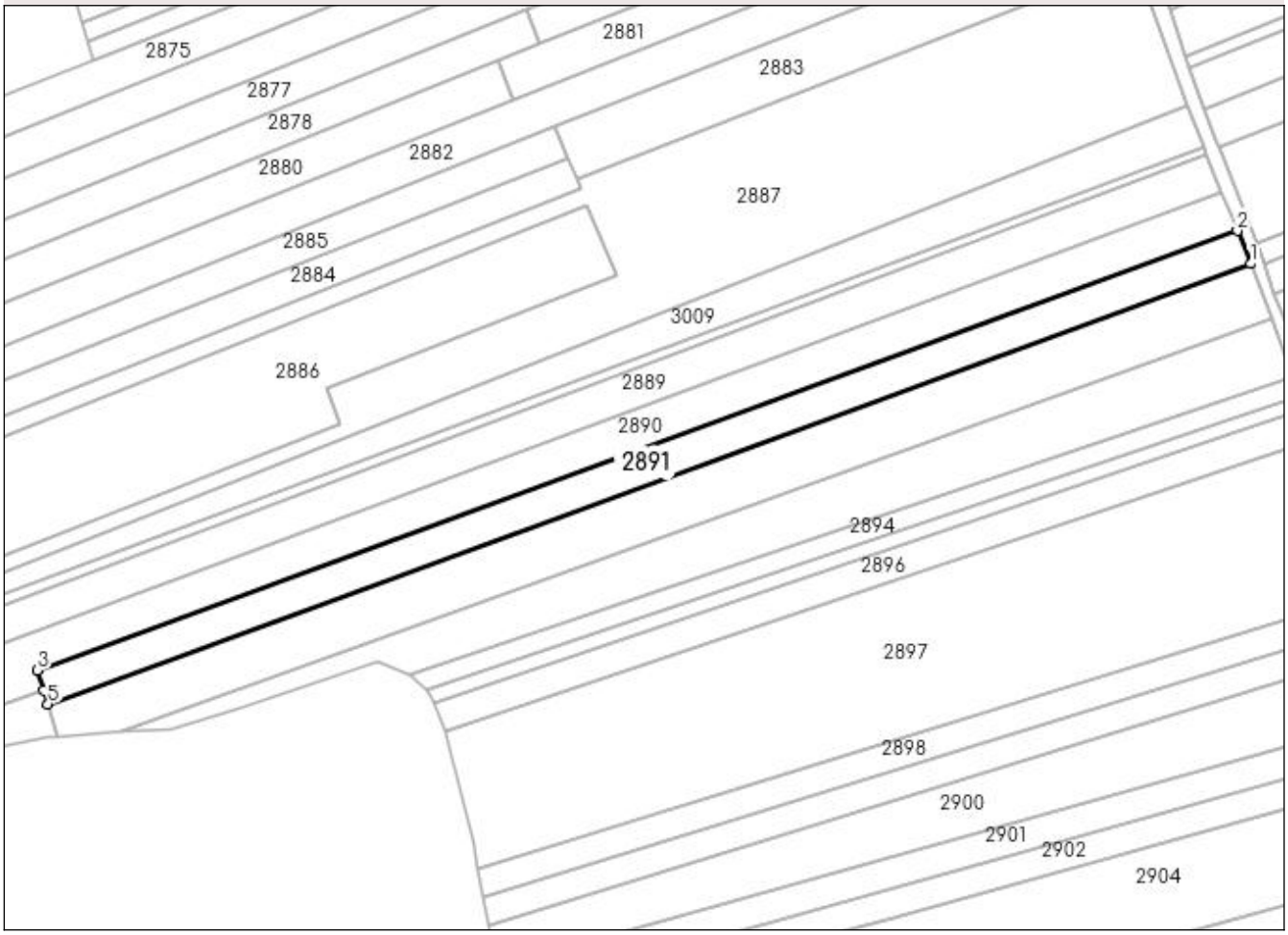

Date referitoare la teren

Crt	Categorie folosinţă	Intra vilan	Suprafaţa (mp)	Tarla	Parcelă	Nr. topo	Observaţii / Referinţe
1	arabil	NU	4.000	10	134	-	

Lungime Segmente
1) Valorile lungimilor segmentelor sunt obţinute din proiecţie în plan.

Punct început	X / Y	Punct sfârşit	X / Y	Lungime segment (** (m)
1	482.942,115 343.276,057	2	482.938,203 343.285,8	10.499
2	482.938,203 343.285,8	3	482.580,643 343.154,956	380.748
3	482.580,643 343.154,956	4	482.582,467 343.149,1	6.133
4	482.582,467 343.149,1	5	482.583,767 343.144,924	4.374
5	482.583,767 343.144,924	1	482.942,115 343.276,057	381.588

** Lungimile segmentelor sunt determinate în planul de proiecţie Stereo 70 şi sunt rotunjite la 1 milimetru.
*** Distanţa dintre puncte este formată din segmente cumulate ce sunt mai mici decât valoarea 1 milimetru.

DATE DESPRE IMOBILUL NR. 2892

Oficiul de Cadastru şi Publicitate Imobiliară ARGES
Biroul de Cadastru şi Publicitate Imobiliară Costesti

A. Partea I. Descrierea imobilului

TEREN Necunoscut

Adresa: Loc. Izbasesti, Jud. Arges

Nr. Crt	Nr cadastral Nr. topografic	Suprafaţa* (mp)	Observaţii / Referinţe
A1		6.200	Sector cadastral:44 Teren neimprejmuit;

B. Partea II. Proprietari şi acte

Inscrieri privitoare la dreptul de proprietate şi alte drepturi reale		Referinţe
/		
Act Notarial nr. 388, din 07/09/2004 emis de BNP GRECU CARMEN;		
B1	Intabulare, drept de PROPRIETATEbun propriu , dobandit prin Succesiune, cota actuala 1/1, cota initiala 1/1	A1
	1) **RADU D FLOAREA**	

C. Partea III. SARCINI .

Inscrieri privind dezmembramintele dreptului de proprietate, drepturi reale de garanţie şi sarcini	Referinţe
NU SUNT	

Anexa Nr. 1 La Partea I

Teren

Nr cadastral	Suprafaţa (mp)*	Observaţii / Referinţe
	6.200	

* Suprafaţa este determinată in planul de proiecţie Stereo 70.

DETALII LINIARE IMOBIL

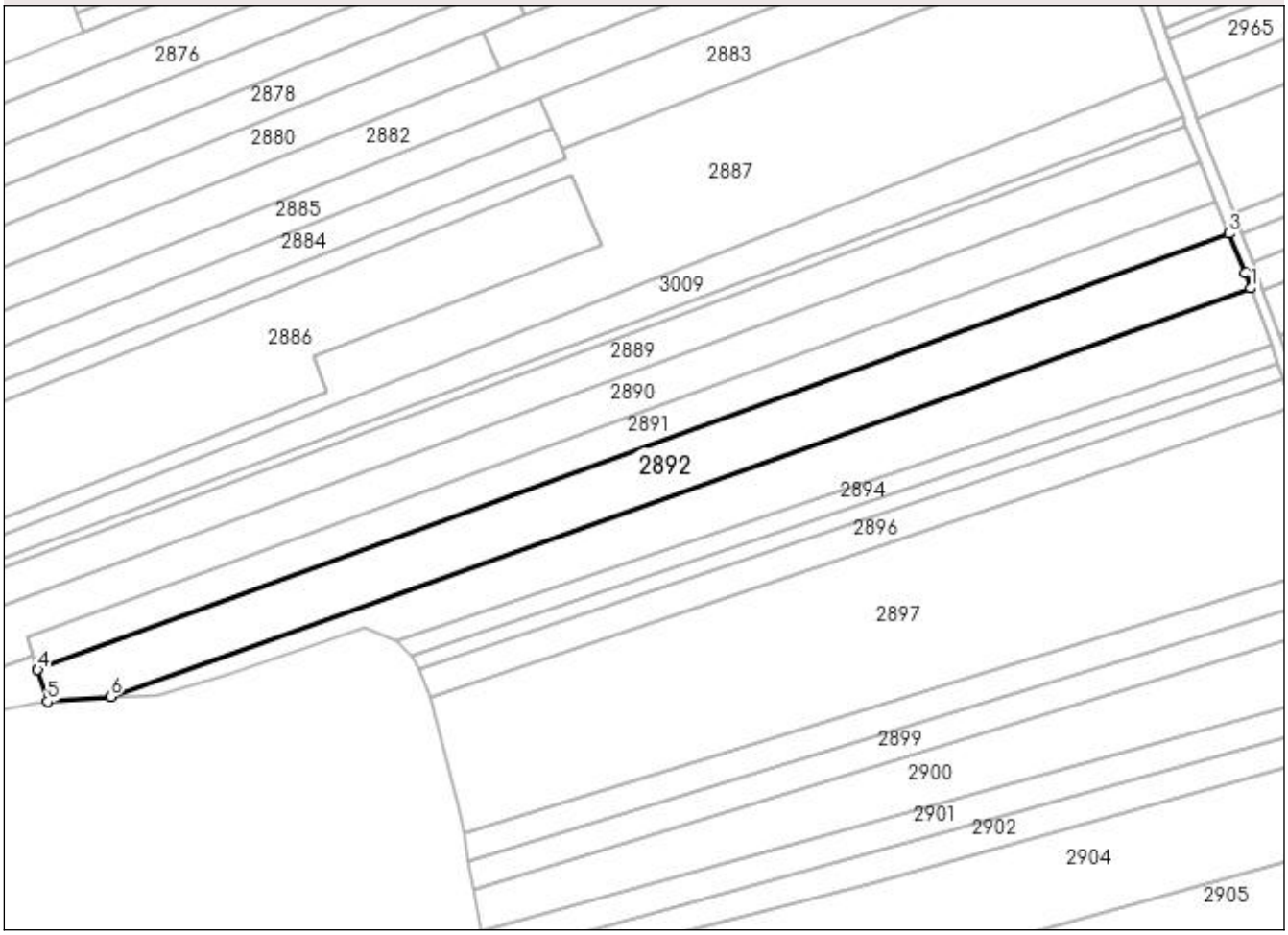

Date referitoare la teren

Crt	Categorie folosinţă	Intra vilan	Suprafaţa (mp)	Tarla	Parcelă	Nr. topo	Observaţii / Referinţe
1	arabil	DA	122	9	449	-	in act se regaseste tarla 10, parcela 134
2	arabil	NU	6.078	10	134	-	

Lungime Segmente

1) Valorile lungimilor segmentelor sunt obţinute din proiecţie în plan.

Punct început	X / Y	Punct sfârşit	X / Y	Lungime segment (** (m)
1	482.948,545 343.259,58	2	482.946,894 343.264,155	4.864
2	482.946,894 343.264,155	3	482.942,115 343.276,057	12.826
3	482.942,115 343.276,057	4	482.583,767 343.144,924	381.588
4	482.583,767 343.144,924	5	482.586,74 343.135,378	9.998

Punct început	X / Y	Punct sfârşit	X / Y	Lungime segment (** (m)
5	482.586,74 343.135,378	6	482.605,708 343.136,839	19.024
6	482.605,708 343.136,839	1	482.948,545 343.259,58	364.146

** Lungimile segmentelor sunt determinate în planul de proiecţie Stereo 70 şi sunt rotunjite la 1 milimetru.
*** Distanţa dintre puncte este formată din segmente cumulate ce sunt mai mici decât valoarea 1 milimetru.

DATE DESPRE IMOBILUL NR. 2893

Oficiul de Cadastru şi Publicitate Imobiliară ARGES
Biroul de Cadastru şi Publicitate Imobiliară Costesti

A. Partea I. Descrierea imobilului

TEREN Extravilan

Adresa: Jud. Arges

Nr. Crt	Nr cadastral Nr. topografic	Suprafaţa* (mp)	Observaţii / Referinţe
A1		4.800	Sector cadastral:44 Teren neimprejmuit;

B. Partea II. Proprietari şi acte

Inscrieri privitoare la dreptul de proprietate şi alte drepturi reale		Referinţe
/		
Act Administrativ nr. 63867, din 10/03/1995 emis de CJPSDPAT ARGES (certificat de deces nr.2 din data de 08.01.2007 emis de primăria comunei Stolnici);		
B1	Intabulare, drept de PROPRIETATE, dobandit prin Reconstituire, cota actuala 1/1, cota initiala 1/1	A1
	1) **MOTREANU MARIA** DEFUNCT:Da	

C. Partea III. SARCINI .

Inscrieri privind dezmembramintele dreptului de proprietate, drepturi reale de garanţie şi sarcini	Referinţe
NU SUNT	

Anexa Nr. 1 La Partea I

Teren

Nr cadastral	Suprafaţa (mp)*	Observaţii / Referinţe
	4.800	

* Suprafaţa este determinată in planul de proiecţie Stereo 70.

DETALII LINIARE IMOBIL

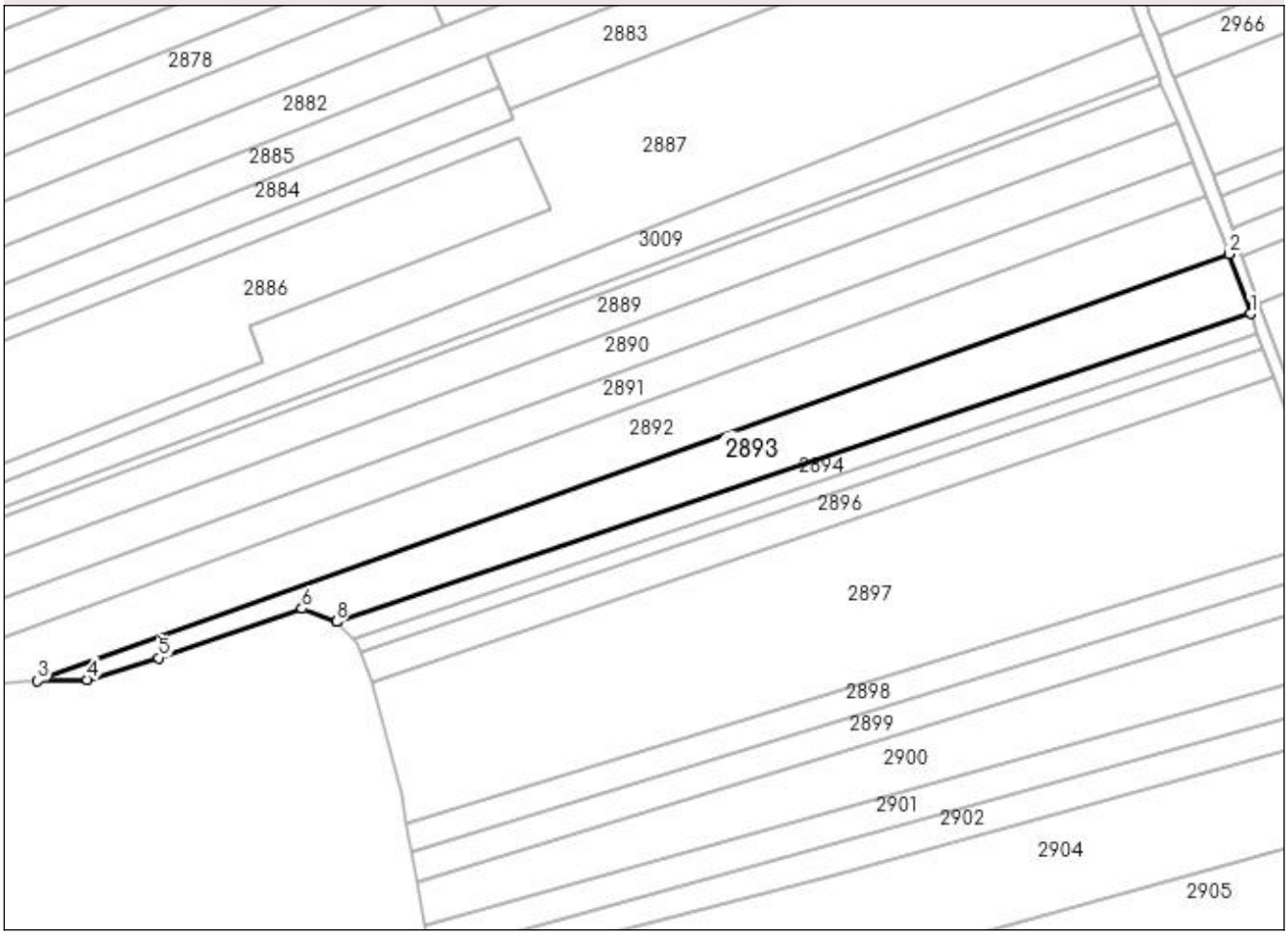

Date referitoare la teren

Crt	Categorie folosință	Intra vilan	Suprafaţa (mp)	Tarla	Parcelă	Nr. topo	Observaţii / Referinţe
1	arabil	NU	4.800	10	134	-	

Lungime Segmente
1) Valorile lungimilor segmentelor sunt obţinute din proiecţie în plan.

Punct început	X / Y	Punct sfârşit	X / Y	Lungime segment (** (m)
1	482.954,724 343.242,461	2	482.948,545 343.259,58	18.2
2	482.948,545 343.259,58	3	482.605,708 343.136,839	364.146
3	482.605,708 343.136,839	4	482.620,054 343.137,179	14.35
4	482.620,054 343.137,179	5	482.640,541 343.143,403	21.412
5	482.640,541 343.143,403	6	482.681,792 343.157,608	43.628

Punct început	X / Y	Punct sfârşit	X / Y	Lungime segment (** (m)
6	482.681,792 343.157,608	7	482.691,673 343.153,86	10.568
7	482.691,673 343.153,86	8	482.691,719 343.153,812	0.066
8	482.691,719 343.153,812	1	482.954,724 343.242,461	277.543

** Lungimile segmentelor sunt determinate în planul de proiecţie Stereo 70 şi sunt rotunjite la 1 milimetru.
*** Distanţa dintre puncte este formată din segmente cumulate ce sunt mai mici decât valoarea 1 milimetru.

DATE DESPRE IMOBILUL NR. 2894

Oficiul de Cadastru şi Publicitate Imobiliară ARGES
Biroul de Cadastru şi Publicitate Imobiliară Costesti

A. Partea I. Descrierea imobilului

TEREN Extravilan

Adresa: Jud. Arges

Nr. Crt	Nr cadastral Nr. topografic	Suprafaţa* (mp)	Observaţii / Referinţe
A1		1.700	Sector cadastral:44 Teren neimprejmuit;

B. Partea II. Proprietari şi acte

Inscrieri privitoare la dreptul de proprietate şi alte drepturi reale		Referinţe
/		
Act Notarial nr. 364, din 01/12/2005 emis de BNP GRECU CARMEN;		
B1	Intabulare, drept de PROPRIETATEbun propriu , dobandit prin Iesire Din Indiviziune, cota actuala 1/1, cota initiala 1/1	A1
	1) **AVRAM M MARIA**	

C. Partea III. SARCINI .

Inscrieri privind dezmembramintele dreptului de proprietate, drepturi reale de garanţie şi sarcini	Referinţe
NU SUNT	

Anexa Nr. 1 La Partea I

Teren

Nr cadastral	Suprafaţa (mp)*	Observaţii / Referinţe
	1.700	

* Suprafaţa este determinată in planul de proiecţie Stereo 70.

DETALII LINIARE IMOBIL

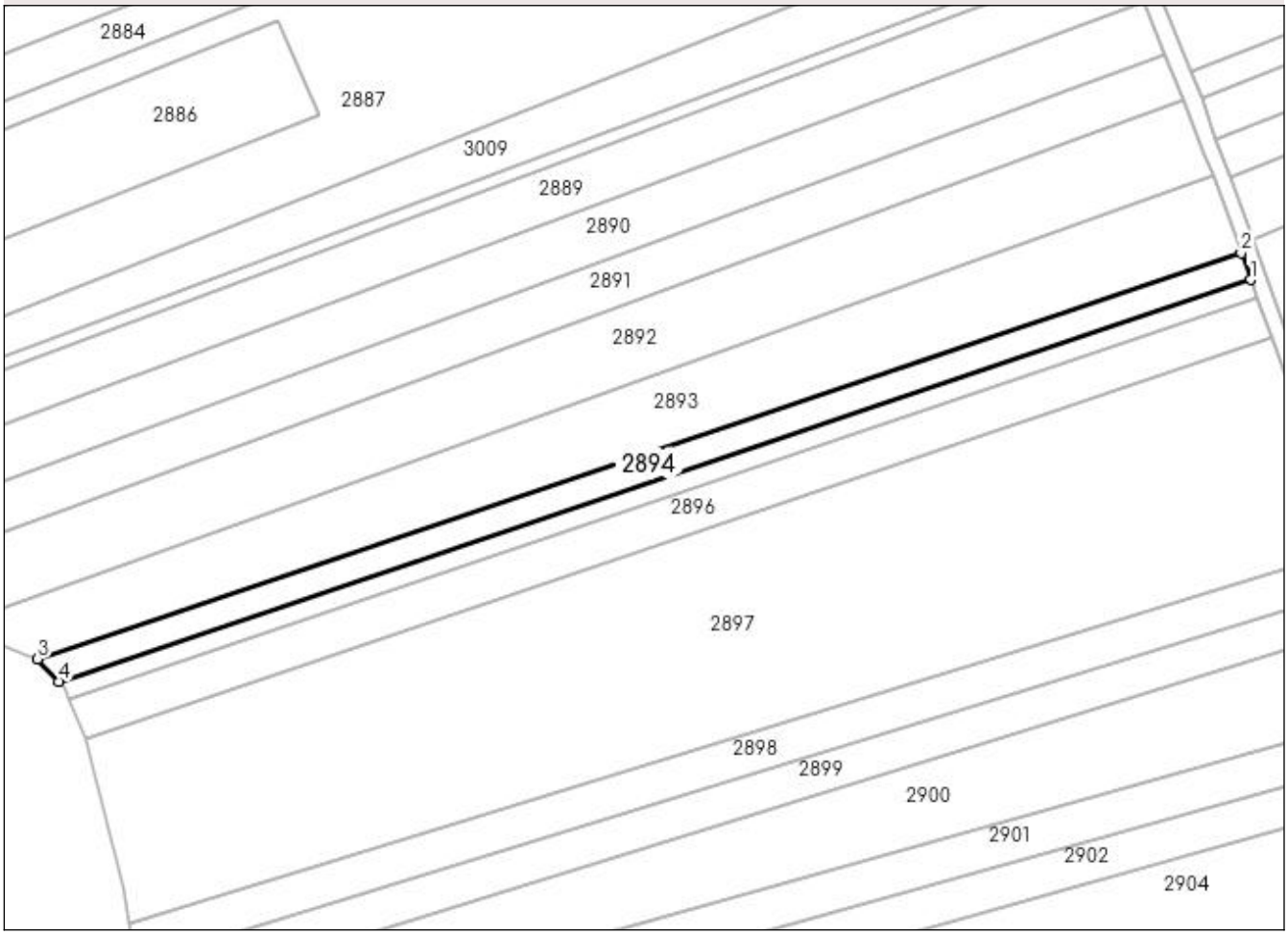

Date referitoare la teren

Crt	Categorie folosinţă	Intra vilan	Suprafaţa (mp)	Tarla	Parcelă	Nr. topo	Observaţii / Referinţe
1	arabil	NU	1.700	10	134	-	

Lungime Segmente
1) Valorile lungimilor segmentelor sunt obţinute din proiecţie în plan.

Punct început	X / Y	Punct sfârşit	X / Y	Lungime segment (** (m)
1	482.956,814 343.236,67	2	482.954,724 343.242,461	6.157
2	482.954,724 343.242,461	3	482.691,719 343.153,812	277.543
3	482.691,719 343.153,812	4	482.696,384 343.148,888	6.783
4	482.696,384 343.148,888	1	482.956,814 343.236,67	274.826

** Lungimile segmentelor sunt determinate în planul de proiecţie Stereo 70 şi sunt rotunjite la 1 milimetru.
*** Distanţa dintre puncte este formată din segmente cumulate ce sunt mai mici decât valoarea 1 milimetru.

DATE DESPRE IMOBILUL NR. 2895

Oficiul de Cadastru şi Publicitate Imobiliară ARGES
Biroul de Cadastru şi Publicitate Imobiliară Costesti

A. Partea I. Descrierea imobilului

TEREN Extravilan

Adresa: Jud. Arges

Nr. Crt	Nr cadastral Nr. topografic	Suprafaţa* (mp)	Observaţii / Referinţe
A1		1.200	Sector cadastral:44 Teren neimprejmuit;

B. Partea II. Proprietari şi acte

Inscrieri privitoare la dreptul de proprietate şi alte drepturi reale		Referinţe
/		
Act Administrativ nr. 77788, din 11/04/1996 emis de CJPSDPAT ARGES;		
B1	Intabulare, drept de PROPRIETATE, dobandit prin Reconstituire, cota actuala 1/1, cota initiala 1/1	A1
	1) **VIȘOIU I ION**	

C. Partea III. SARCINI .

Inscrieri privind dezmembramintele dreptului de proprietate, drepturi reale de garanţie şi sarcini	Referinţe
NU SUNT	

Anexa Nr. 1 La Partea I

Teren

Nr cadastral	Suprafaţa (mp)*	Observaţii / Referinţe
	1.200	

* Suprafaţa este determinată in planul de proiecţie Stereo 70.

DETALII LINIARE IMOBIL

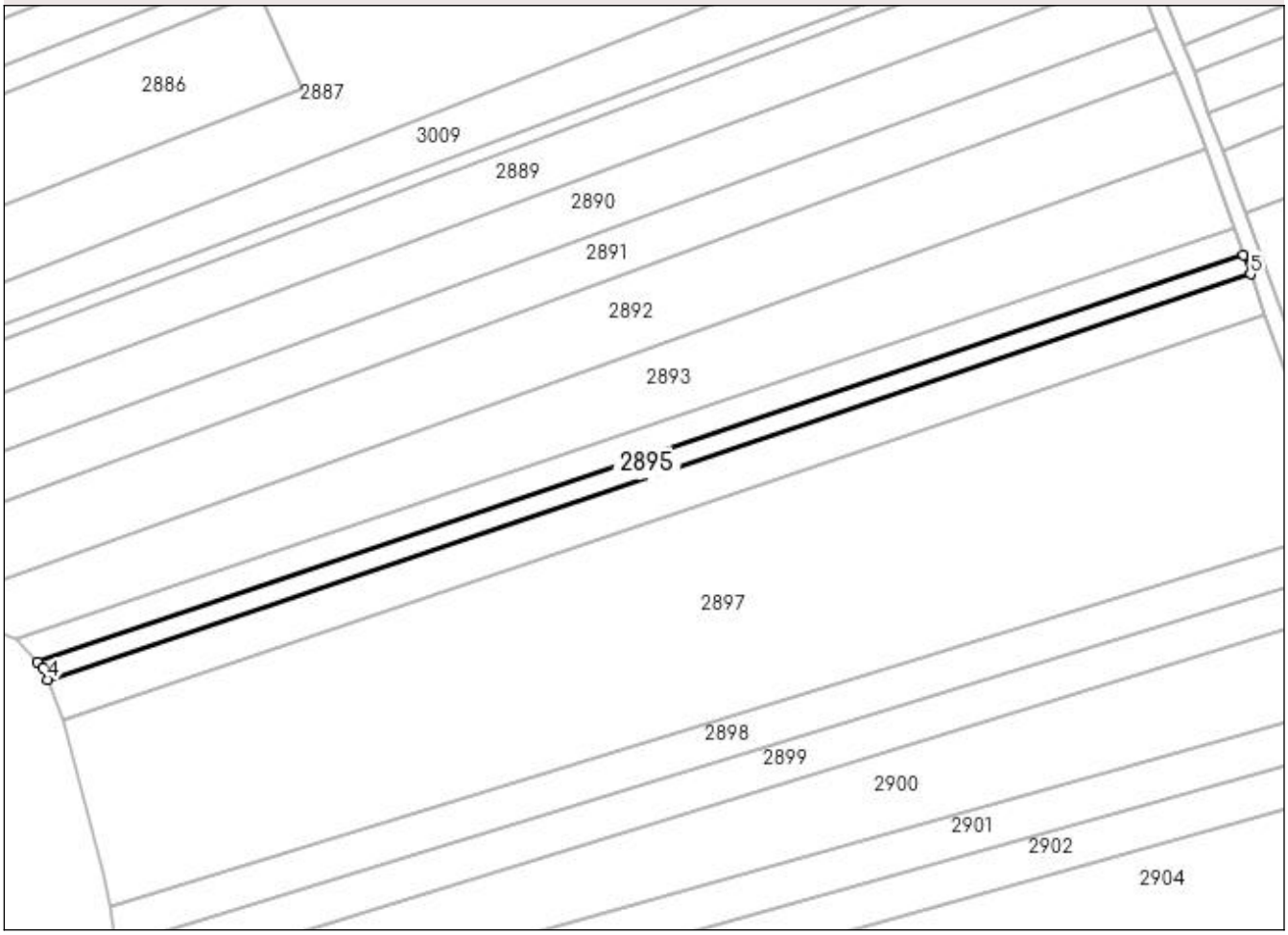

Date referitoare la teren

Crt	Categorie folosinţă	Intra vilan	Suprafaţa (mp)	Tarla	Parcelă	Nr. topo	Observaţii / Referinţe
1	arabil	NU	1.200	10	134	-	

Lungime Segmente
1) Valorile lungimilor segmentelor sunt obţinute din proiecţie în plan.

Punct început	X / Y	Punct sfârşit	X / Y	Lungime segment (** (m)
1	482.956,814 343.236,67	2	482.696,384 343.148,888	274.826
2	482.696,384 343.148,888	3	482.697,586 343.147,62	1.747
3	482.697,586 343.147,62	4	482.698,634 343.145,029	2.795
4	482.698,634 343.145,029	5	482.958,3 343.232,553	274.02
5	482.958,3 343.232,553	1	482.956,814 343.236,67	4.377

** Lungimile segmentelor sunt determinate în planul de proiecţie Stereo 70 şi sunt rotunjite la 1 milimetru.
*** Distanţa dintre puncte este formată din segmente cumulate ce sunt mai mici decât valoarea 1 milimetru.

DATE DESPRE IMOBILUL NR. 2896

Oficiul de Cadastru şi Publicitate Imobiliară ARGES
Biroul de Cadastru şi Publicitate Imobiliară Costesti

A. Partea I. Descrierea imobilului

TEREN Extravilan

Adresa: Jud. Arges

Nr. Crt	Nr cadastral Nr. topografic	Suprafaţa* (mp)	Observaţii / Referinţe
A1		2.500	Sector cadastral:44 Teren neimprejmuit;

B. Partea II. Proprietari şi acte

Inscrieri privitoare la dreptul de proprietate şi alte drepturi reale		Referinţe
/		
Act Administrativ nr. 127498, din 31/05/2004 emis de CJPSDPAT ARGES;		
B1	Intabulare, drept de PROPRIETATE, dobandit prin Reconstituire, cota actuala 1/1, cota initiala 1/1	A1
	1) **DĂNESCU EUGENIA**	

C. Partea III. SARCINI .

Inscrieri privind dezmembramintele dreptului de proprietate, drepturi reale de garanţie şi sarcini	Referinţe
NU SUNT	

Anexa Nr. 1 La Partea I

Teren

Nr cadastral	Suprafaţa (mp)*	Observaţii / Referinţe
	2.500	

* Suprafaţa este determinată in planul de proiecţie Stereo 70.

DETALII LINIARE IMOBIL

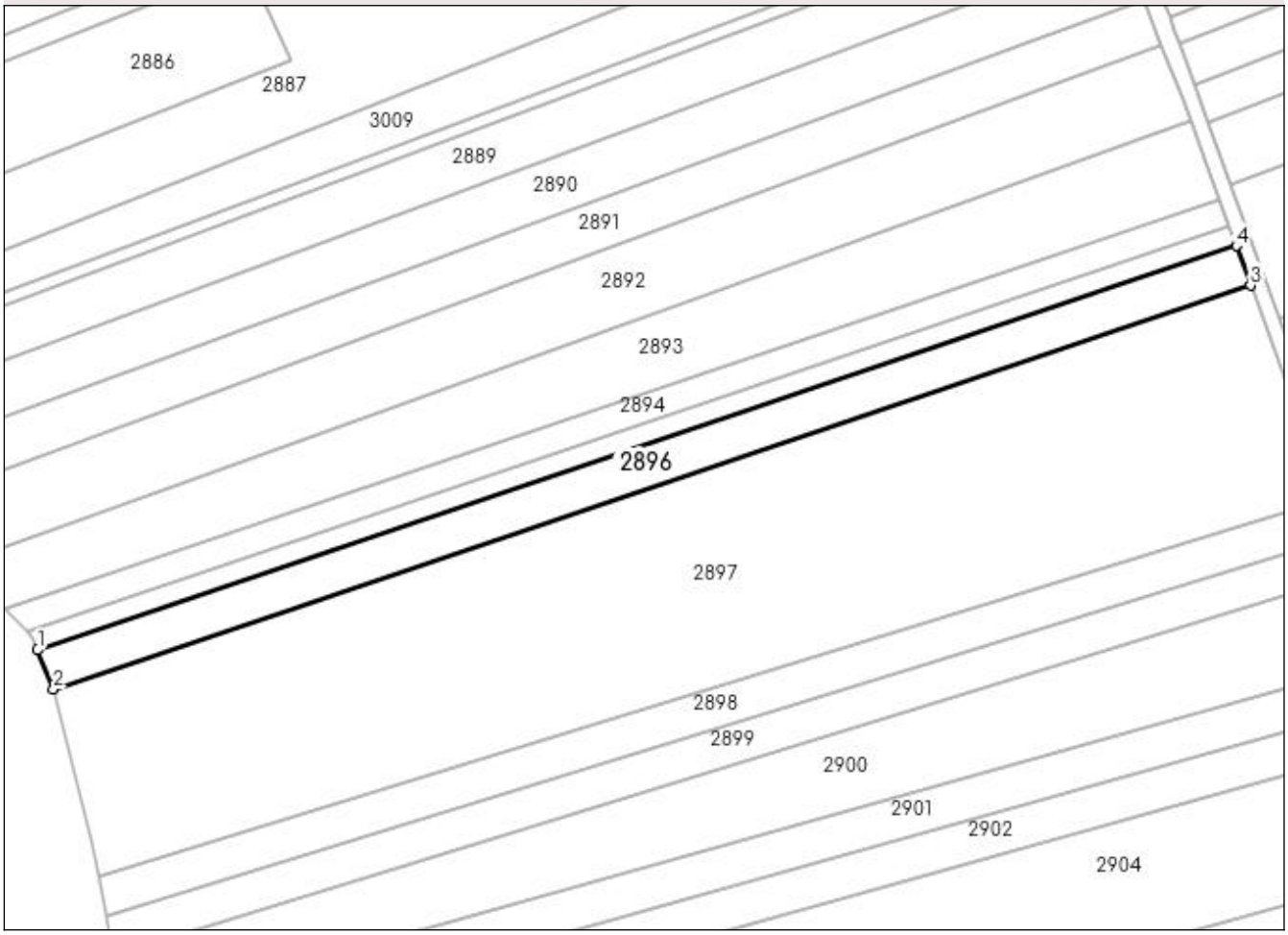

Date referitoare la teren

Crt	Categorie folosinţă	Intra vilan	Suprafaţa (mp)	Tarla	Parcelă	Nr. topo	Observaţii / Referinţe
1	arabil	NU	2.500	10	134	-	

Lungime Segmente
1) Valorile lungimilor segmentelor sunt obţinute din proiecţie în plan.

Punct început	X / Y	Punct sfârşit	X / Y	Lungime segment (** (m)
1	482.698,634 343.145,029	2	482.702,065 343.136,552	9.145
2	482.702,065 343.136,552	3	482.961,4 343.223,964	273.67
3	482.961,4 343.223,964	4	482.958,3 343.232,553	9.131
4	482.958,3 343.232,553	1	482.698,634 343.145,029	274.02

** Lungimile segmentelor sunt determinate în planul de proiecţie Stereo 70 şi sunt rotunjite la 1 milimetru.
*** Distanţa dintre puncte este formată din segmente cumulate ce sunt mai mici decât valoarea 1 milimetru.

DATE DESPRE IMOBILUL NR. 2897

Oficiul de Cadastru şi Publicitate Imobiliară ARGES
Biroul de Cadastru şi Publicitate Imobiliară Costesti

A. Partea I. Descrierea imobilului

TEREN Extravilan

Adresa: Jud. Arges

Nr. Crt	Nr cadastral Nr. topografic	Suprafaţa* (mp)	Observaţii / Referinţe
A1		12.500	Sector cadastral:44 Teren neimprejmuit;

B. Partea II. Proprietari şi acte

Inscrieri privitoare la dreptul de proprietate şi alte drepturi reale		Referinţe
/		
Act Administrativ nr. 67228, din 16/05/1995 emis de CJPSDPAT ARGES (certificat de deces nr.76 din data de 22.11.1999 emis de primăria comunei Stolnici);		
B1	Intabulare, drept de PROPRIETATE, dobandit prin Reconstituire, cota actuala 1/1, cota initiala 1/1	A1
	1) **LEAȚĂ C ILIE**, , lipsă CNP DEFUNCT:Da	

C. Partea III. SARCINI .

Inscrieri privind dezmembramintele dreptului de proprietate, drepturi reale de garanţie şi sarcini	Referinţe
NU SUNT	

Anexa Nr. 1 La Partea I

Teren

Nr cadastral	Suprafaţa (mp)*	Observaţii / Referinţe
	12.500	

* Suprafaţa este determinată in planul de proiecţie Stereo 70.

DETALII LINIARE IMOBIL

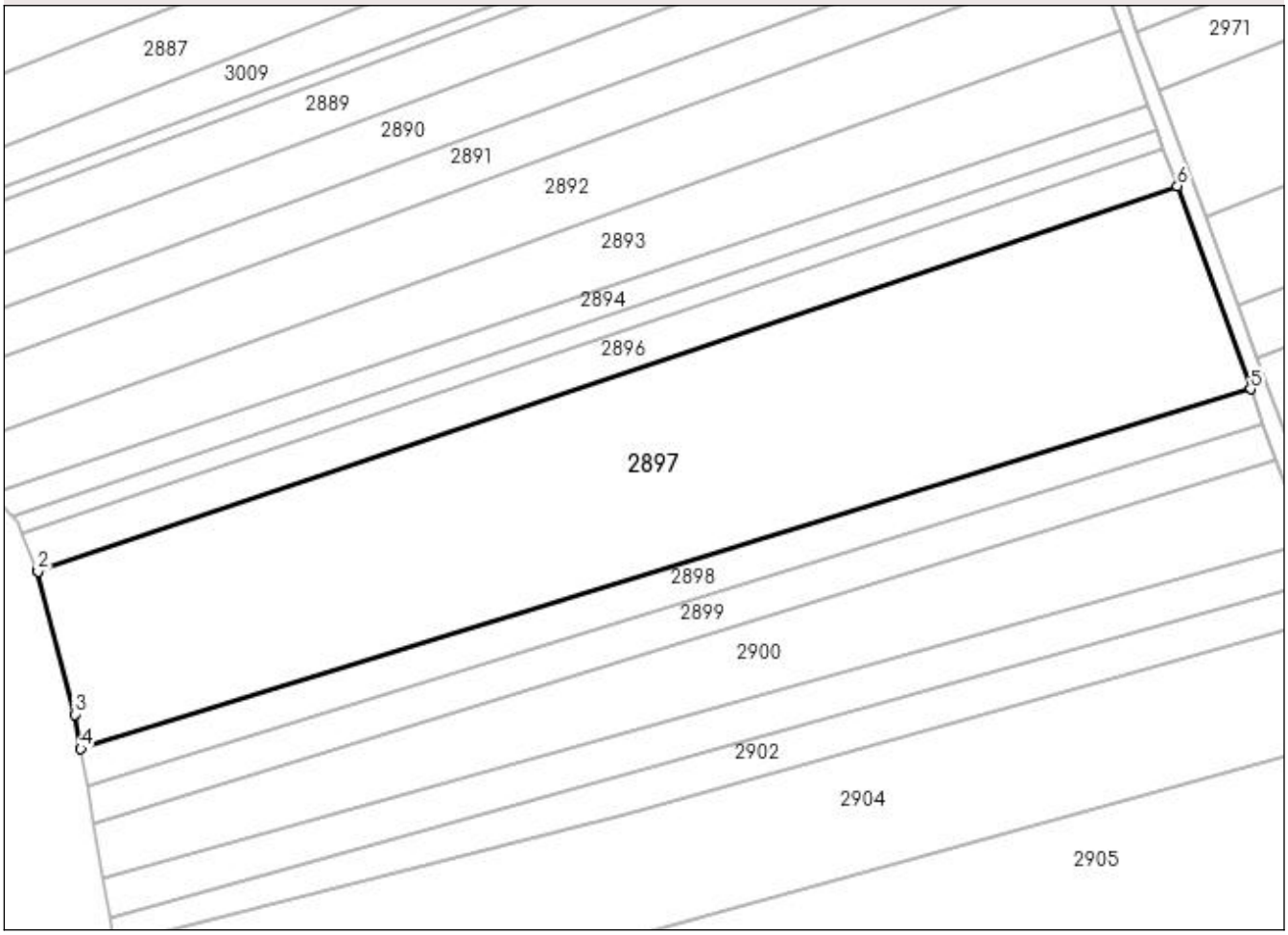

Date referitoare la teren

Crt	Categorie folosinţă	Intra vilan	Suprafaţa (mp)	Tarla	Parcelă	Nr. topo	Observaţii / Referinţe
1	arabil	NU	12.500	10	134,136,137	-	in act se regaseste parcela 139

Lungime Segmente
1) Valorile lungimilor segmentelor sunt obţinute din proiecţie în plan.

Punct început	X / Y	Punct sfârşit	X / Y	Lungime segment (** (m)
1	482.702,065 343.136,552	2	482.702,144 343.136,358	0.209
2	482.702,144 343.136,358	3	482.710,49 343.103,822	33.589
3	482.710,49 343.103,822	4	482.711,877 343.095,99	7.954
4	482.711,877 343.095,99	5	482.978,055 343.177,823	278.473
5	482.978,055 343.177,823	6	482.961,4 343.223,964	49.055

Punct început	X / Y	Punct sfârşit	X / Y	Lungime segment (** (m)
6	482.961,4 343.223,964	1	482.702,065 343.136,552	273.67

** Lungimile segmentelor sunt determinate în planul de proiecţie Stereo 70 şi sunt rotunjite la 1 milimetru.
*** Distanţa dintre puncte este formată din segmente cumulate ce sunt mai mici decât valoarea 1 milimetru.

DATE DESPRE IMOBILUL NR. 2898

Oficiul de Cadastru şi Publicitate Imobiliară ARGES
Biroul de Cadastru şi Publicitate Imobiliară Costesti

A. Partea I. Descrierea imobilului

TEREN Extravilan

Adresa: Jud. Arges

Nr. Crt	Nr cadastral Nr. topografic	Suprafaţa* (mp)	Observaţii / Referinţe
A1		2.400	Sector cadastral:44 Teren neimprejmuit;

B. Partea II. Proprietari şi acte

Inscrieri privitoare la dreptul de proprietate şi alte drepturi reale		Referinţe
/		
Act Administrativ nr. 116415, din 10/07/2002 emis de CJPSDPAT ARGES;		
B1	Intabulare, drept de PROPRIETATE, dobandit prin Reconstituire, cota actuala 1/1, cota initiala 1/1	A1
	1) **MARINESCU ION**	

C. Partea III. SARCINI .

Inscrieri privind dezmembramintele dreptului de proprietate, drepturi reale de garanţie şi sarcini	Referinţe
NU SUNT	

Anexa Nr. 1 La Partea I

Teren

Nr cadastral	Suprafaţa (mp)*	Observaţii / Referinţe
	2.400	

* Suprafaţa este determinată in planul de proiecţie Stereo 70.

DETALII LINIARE IMOBIL

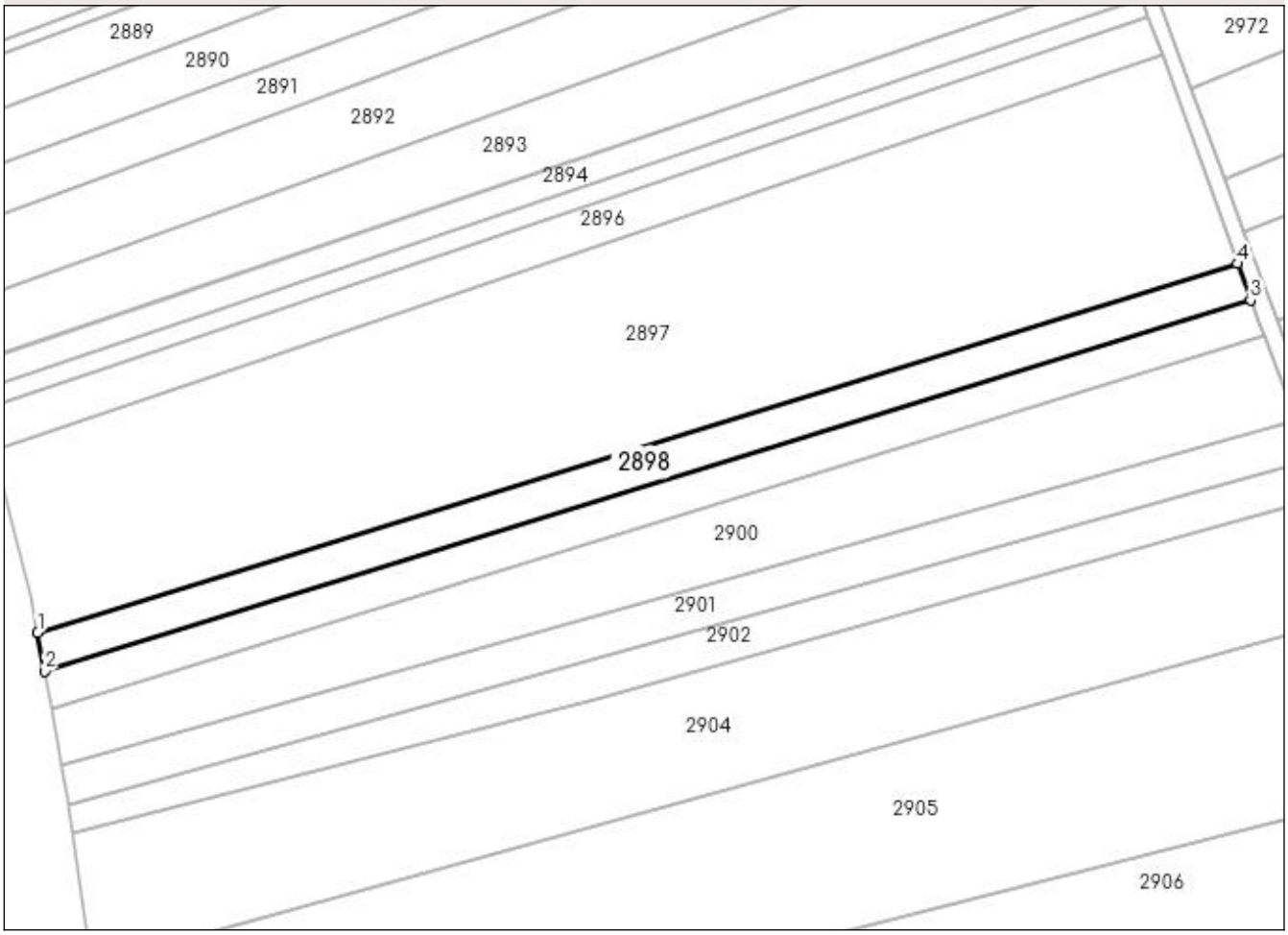

Date referitoare la teren

Crt	Categorie folosinţă	Intra vilan	Suprafaţa (mp)	Tarla	Parcelă	Nr. topo	Observaţii / Referinţe
1	arabil	NU	2.400	10	137	-	in act se regaseste parcela 134

Lungime Segmente
1) Valorile lungimilor segmentelor sunt obţinute din proiecţie în plan.

Punct început	X / Y	Punct sfârşit	X / Y	Lungime segment (** (m)
1	482.711,877 343.095,99	2	482.713,388 343.087,462	8.661
2	482.713,388 343.087,462	3	482.980,976 343.169,728	279.948
3	482.980,976 343.169,728	4	482.978,055 343.177,823	8.606
4	482.978,055 343.177,823	1	482.711,877 343.095,99	278.473

** Lungimile segmentelor sunt determinate în planul de proiecţie Stereo 70 şi sunt rotunjite la 1 milimetru.
*** Distanţa dintre puncte este formată din segmente cumulate ce sunt mai mici decât valoarea 1 milimetru.

DATE DESPRE IMOBILUL NR. 2899

Oficiul de Cadastru şi Publicitate Imobiliară ARGES
Biroul de Cadastru şi Publicitate Imobiliară Costesti

A. Partea I. Descrierea imobilului

TEREN Extravilan

Adresa: Jud. Arges

Nr. Crt	Nr cadastral Nr. topografic	Suprafaţa* (mp)	Observaţii / Referinţe
A1	82866	2.400	Sector cadastral:44 Teren neimprejmuit;

B. Partea II. Proprietari şi acte

Inscrieri privitoare la dreptul de proprietate şi alte drepturi reale		Referinţe
7165 / 30/03/2023		
Act Notarial nr. 340, din 24/08/2015 emis de BNP CARMEN GRECU (act administrativ nr 1859 din 20.03.2023, emis de PRIMARIA STOLNICI;act administrativ nr 67227 din 16.05.1995, emis de COMISIA JUDETEANA ARGES; act administrativ nr 1858 din 20.03.2023, emis de PRIMARIA STOLNICI;act administrativ nr 24059 din 07.11.2022, emis de OCPI ARGES);		
B1	Intabulare, drept de PROPRIETATE, bun propriu, dobandit prin Succesiune, cota actuala 1/2, cota initiala 1/2	A1
	1) **ALEXE IOANA**	
B2	Intabulare, drept de PROPRIETATE, bun propriu, dobandit prin Succesiune, cota actuala 1/2, cota initiala 1/2	A1
	1) **LEATA CIPRIAN FLORINEL**	

C. Partea III. SARCINI .

Inscrieri privind dezmembramintele dreptului de proprietate, drepturi reale de garanţie şi sarcini	Referinţe
NU SUNT	

Anexa Nr. 1 La Partea I

Teren

Nr cadastral	Suprafaţa (mp)*	Observaţii / Referinţe
82866	2.400	

* Suprafaţa este determinată in planul de proiecţie Stereo 70.

DETALII LINIARE IMOBIL

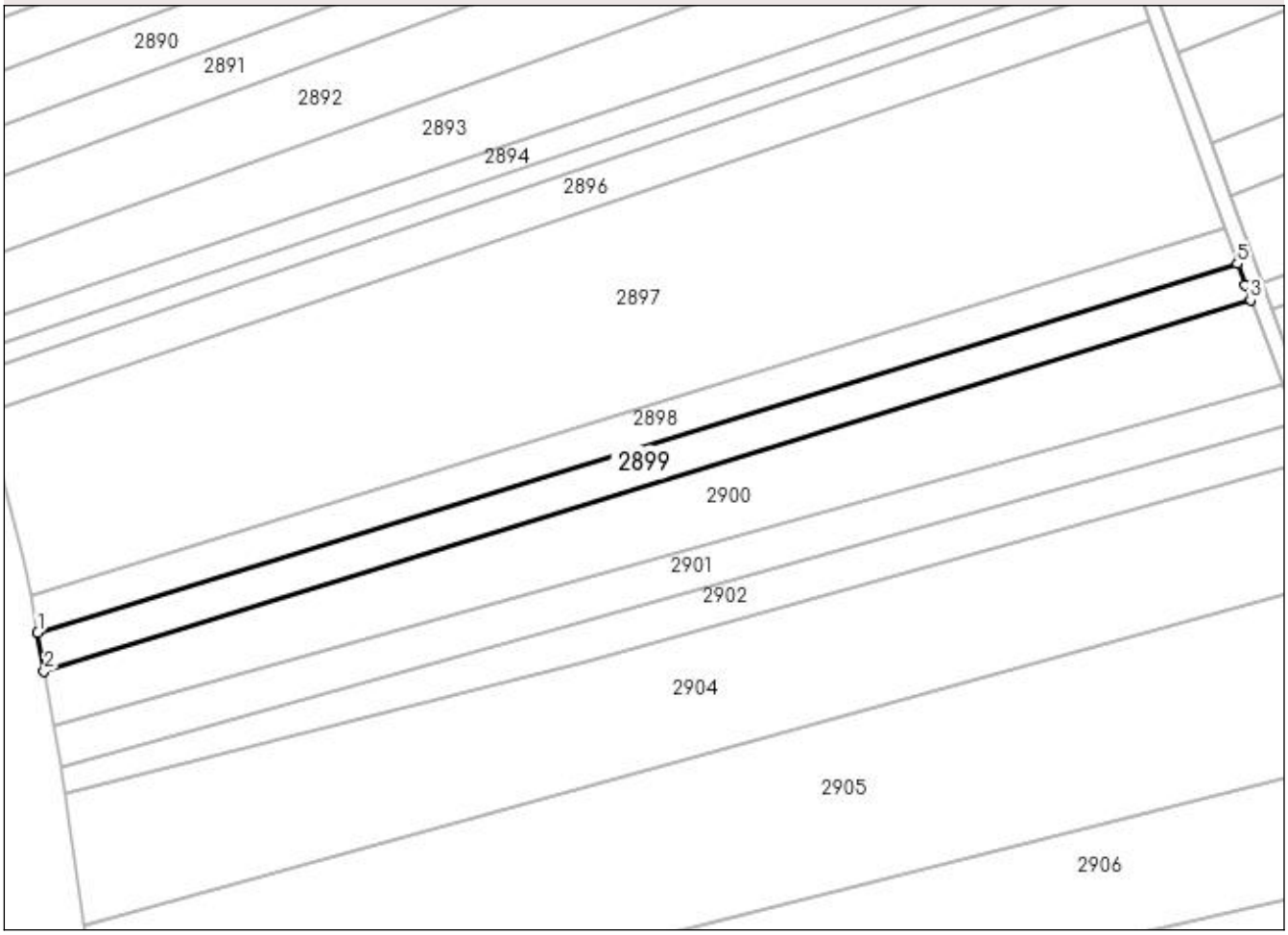

Date referitoare la teren

Crt	Categorie folosinţă	Intra vilan	Suprafaţa (mp)	Tarla	Parcelă	Nr. topo	Observaţii / Referinţe
1	arabil	NU	2.400	10	137,138	-	in act se regaseste parcela 134

Lungime Segmente
1) Valorile lungimilor segmentelor sunt obţinute din proiecţie în plan.

Punct început	X / Y	Punct sfârşit	X / Y	Lungime segment (** (m)
1	482.713,388 343.087,462	2	482.714,891 343.078,979	8.615
2	482.714,891 343.078,979	3	482.983,953 343.161,698	281.49
3	482.983,953 343.161,698	4	482.982,687 343.164,989	3.526
4	482.982,687 343.164,989	5	482.980,976 343.169,728	5.038
5	482.980,976 343.169,728	1	482.713,388 343.087,462	279.948

** Lungimile segmentelor sunt determinate în planul de proiecţie Stereo 70 şi sunt rotunjite la 1 milimetru.
*** Distanţa dintre puncte este formată din segmente cumulate ce sunt mai mici decât valoarea 1 milimetru.

DATE DESPRE IMOBILUL NR. 2900

Oficiul de Cadastru şi Publicitate Imobiliară ARGES
Biroul de Cadastru şi Publicitate Imobiliară Costesti

A. Partea I. Descrierea imobilului

TEREN Extravilan

Adresa: Jud. Arges

Nr. Crt	Nr cadastral Nr. topografic	Suprafaţa* (mp)	Observaţii / Referinţe
A1		4.600	Sector cadastral:44 Teren neimprejmuit;

B. Partea II. Proprietari şi acte

Inscrieri privitoare la dreptul de proprietate şi alte drepturi reale		Referinţe
/		
Act Notarial nr. 245, din 03/11/2004 emis de BNP Craciun Irina;		
B1	Intabulare, drept de PROPRIETATEbun propriu , dobandit prin Iesire Din Indiviziune, cota actuala 1/1, cota initiala 1/1	A1
	1) **STANCA M ANGELA**	

C. Partea III. SARCINI .

Inscrieri privind dezmembramintele dreptului de proprietate, drepturi reale de garanţie şi sarcini	Referinţe
NU SUNT	

Anexa Nr. 1 La Partea I

Teren

Nr cadastral	Suprafaţa (mp)*	Observaţii / Referinţe
	4.600	

* Suprafaţa este determinată in planul de proiecţie Stereo 70.

DETALII LINIARE IMOBIL

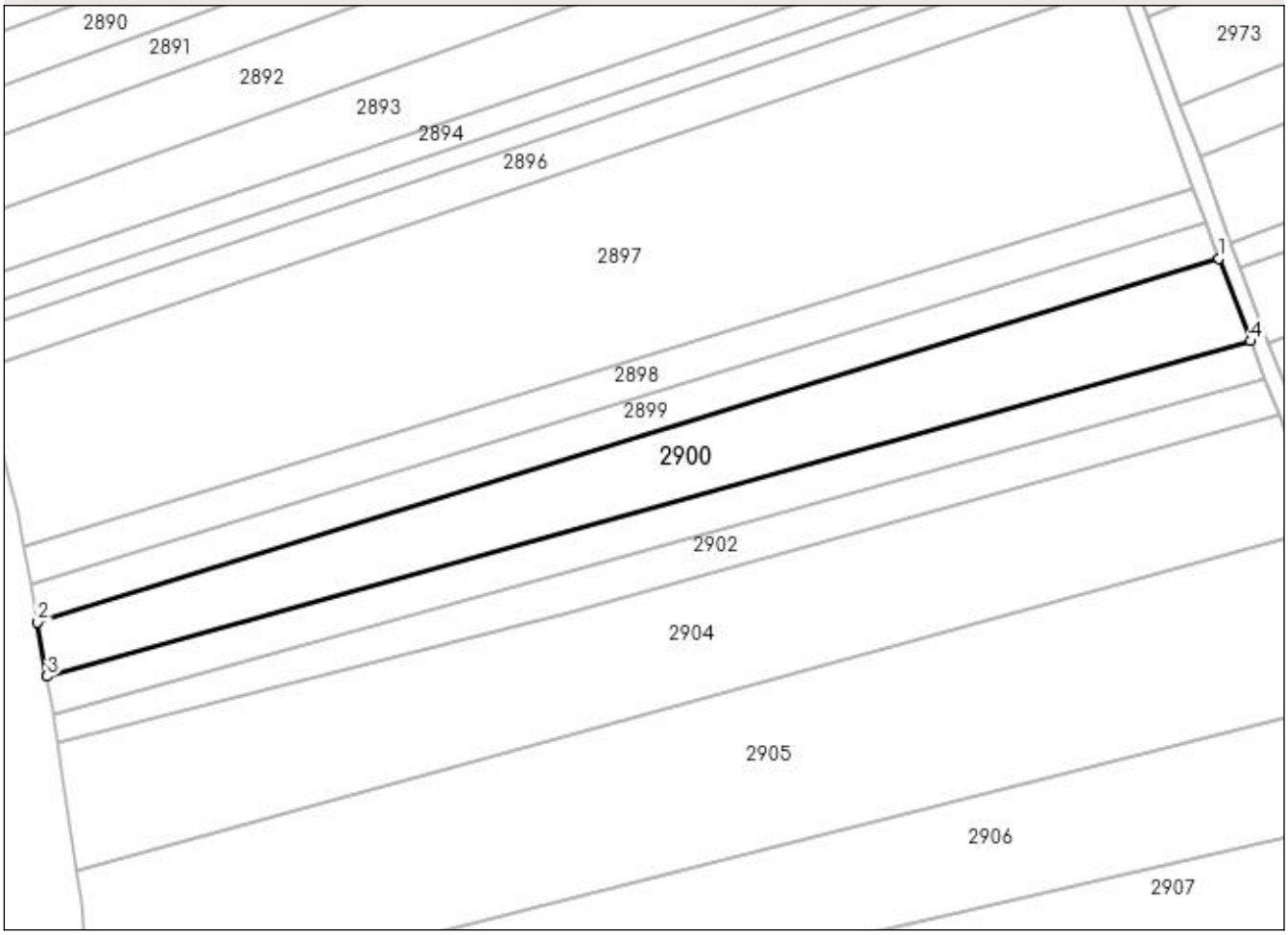

Date referitoare la teren

Crt	Categorie folosință	Intra vilan	Suprafaţa (mp)	Tarla	Parcelă	Nr. topo	Observaţii / Referinţe
1	arabil	NU	4.600	10	138	-	in act se regaseste parcela 134

Lungime Segmente
1) Valorile lungimilor segmentelor sunt obţinute din proiecţie în plan.

Punct început	X / Y	Punct sfârşit	X / Y	Lungime segment (** (m)
1	482.983,953 343.161,698	2	482.714,891 343.078,979	281.49
2	482.714,891 343.078,979	3	482.717,079 343.066,628	12.543
3	482.717,079 343.066,628	4	482.991,174 343.142,926	284.516
4	482.991,174 343.142,926	1	482.983,953 343.161,698	20.113

** Lungimile segmentelor sunt determinate în planul de proiecţie Stereo 70 şi sunt rotunjite la 1 milimetru.
*** Distanţa dintre puncte este formată din segmente cumulate ce sunt mai mici decât valoarea 1 milimetru.

DATE DESPRE IMOBILUL NR. 2901

Oficiul de Cadastru şi Publicitate Imobiliară ARGES
Biroul de Cadastru şi Publicitate Imobiliară Costesti

A. Partea I. Descrierea imobilului

TEREN Extravilan

Adresa: Jud. Arges

Nr. Crt	Nr cadastral Nr. topografic	Suprafaţa* (mp)	Observaţii / Referinţe
A1		2.560	Sector cadastral:44 Teren neimprejmuit;

B. Partea II. Proprietari şi acte

Inscrieri privitoare la dreptul de proprietate şi alte drepturi reale		Referinţe
/		
Act Administrativ nr. 77709, din 01/04/1996 emis de CJPSDPAT ARGES;		
B1	Intabulare, drept de PROPRIETATE, dobandit prin Reconstituire, cota actuala 1/1, cota initiala 1/1	A1
	1) **TEACĂ SPIRIDON**, lipsă CNP	

C. Partea III. SARCINI .

Inscrieri privind dezmembramintele dreptului de proprietate, drepturi reale de garanţie şi sarcini	Referinţe
NU SUNT	

Anexa Nr. 1 La Partea I

Teren

Nr cadastral	Suprafaţa (mp)*	Observaţii / Referinţe
	2.560	

* Suprafaţa este determinată in planul de proiecţie Stereo 70.

DETALII LINIARE IMOBIL

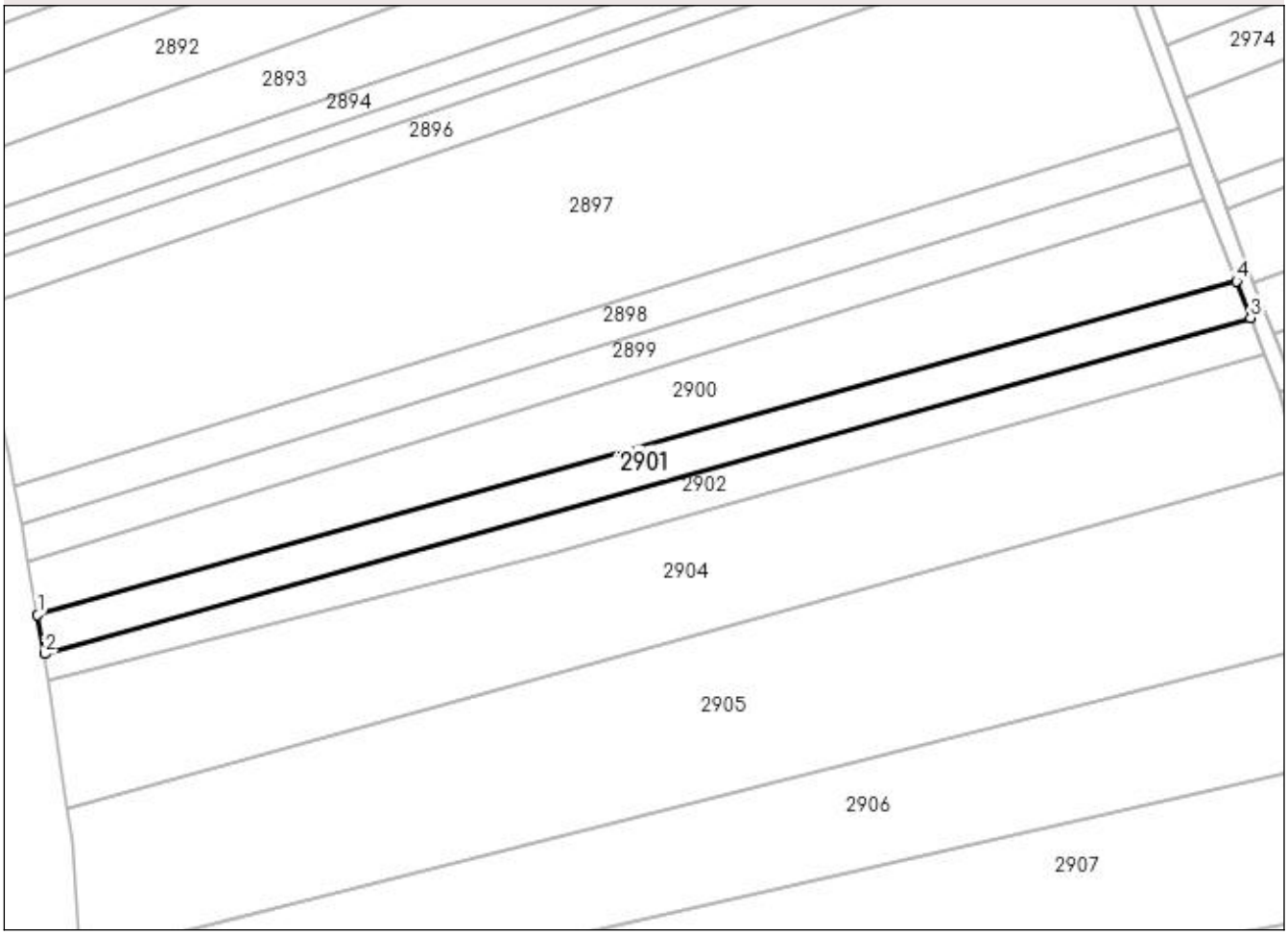

Date referitoare la teren

Crt	Categorie folosință	Intra vilan	Suprafaţa (mp)	Tarla	Parcelă	Nr. topo	Observaţii / Referinţe
1	arabil	NU	2.560	10	138	-	in act se regaseste parcela 139

Lungime Segmente
1) Valorile lungimilor segmentelor sunt obţinute din proiecţie în plan.

Punct început	X / Y	Punct sfârşit	X / Y	Lungime segment (** (m)
1	482.717,079 343.066,628	2	482.718,651 343.057,754	9.012
2	482.718,651 343.057,754	3	482.994,409 343.134,515	286.242
3	482.994,409 343.134,515	4	482.991,174 343.142,926	9.012
4	482.991,174 343.142,926	1	482.717,079 343.066,628	284.516

** Lungimile segmentelor sunt determinate în planul de proiecţie Stereo 70 şi sunt rotunjite la 1 milimetru.
*** Distanţa dintre puncte este formată din segmente cumulate ce sunt mai mici decât valoarea 1 milimetru.

DATE DESPRE IMOBILUL NR. 2902

Oficiul de Cadastru şi Publicitate Imobiliară ARGES
Biroul de Cadastru şi Publicitate Imobiliară Costesti

A. Partea I. Descrierea imobilului

TEREN Extravilan

Adresa: Jud. Arges

Nr. Crt	Nr cadastral Nr. topografic	Suprafaţa* (mp)	Observaţii / Referinţe
A1		2.400	Sector cadastral:44 Teren neimprejmuit;

B. Partea II. Proprietari şi acte

Inscrieri privitoare la dreptul de proprietate şi alte drepturi reale		Referinţe
/		
Act Notarial nr. 29, din 14/03/2022 emis de BIN BOGOS NICOLETA ROMANIȚA;		
B1	Intabulare, drept de PROPRIETATEbun propriu , dobandit prin Succesiune, cota actuala 1/2, cota initiala 1/2	A1
	1) **FLOREA CRISTIAN-ȘTEFĂNIȚĂ**	
B2	Intabulare, drept de PROPRIETATEbun propriu , dobandit prin Succesiune, cota actuala 1/2, cota initiala 1/2	A1
	1) **FLOREA VALENTIN-MIREL**	

C. Partea III. SARCINI .

Inscrieri privind dezmembramintele dreptului de proprietate, drepturi reale de garanţie şi sarcini	Referinţe
NU SUNT	

Anexa Nr. 1 La Partea I

Teren

Nr cadastral	Suprafaţa (mp)*	Observaţii / Referinţe
	2.400	

* Suprafaţa este determinată in planul de proiecţie Stereo 70.

DETALII LINIARE IMOBIL

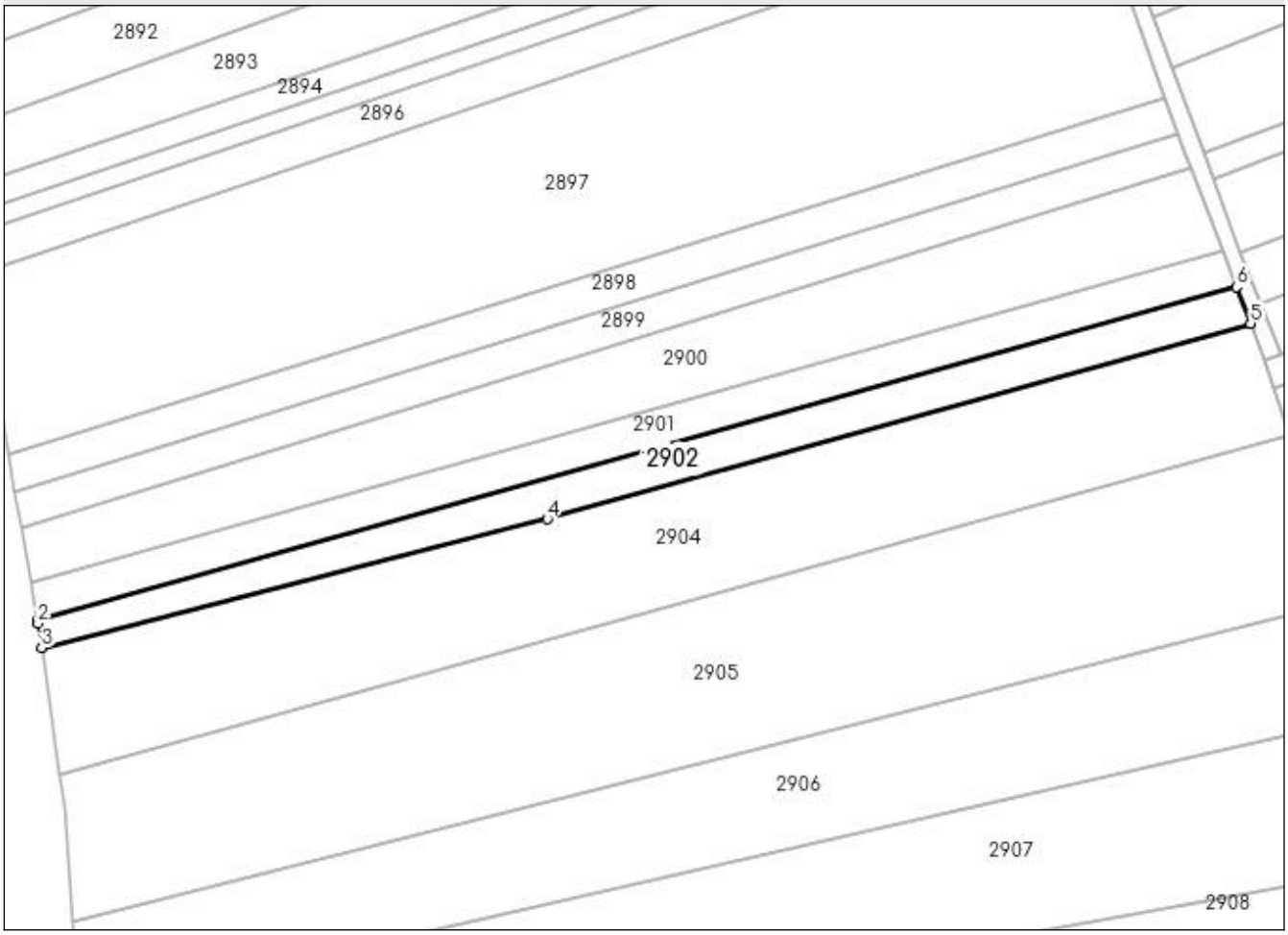

Date referitoare la teren

Crt	Categorie folosinţă	Intra vilan	Suprafaţa (mp)	Tarla	Parcelă	Nr. topo	Observaţii / Referinţe
1	arabil	NU	2.400	10	138	-	in act se regaseste parcela 139

Lungime Segmente
1) Valorile lungimilor segmentelor sunt obţinute din proiecţie în plan.

Punct început	X / Y	Punct sfârşit	X / Y	Lungime segment (** (m)
1	482.718,651 343.057,754	2	482.718,753 343.057,179	0.584
2	482.718,753 343.057,179	3	482.719,585 343.051,55	5.69
3	482.719,585 343.051,55	4	482.835,888 343.081,129	120.005
4	482.835,888 343.081,129	5	482.997,626 343.126,151	167.887
5	482.997,626 343.126,151	6	482.994,409 343.134,515	8.961

Punct început	X / Y	Punct sfârşit	X / Y	Lungime segment (** (m)
6	482.994,409 343.134,515	1	482.718,651 343.057,754	286.242

** Lungimile segmentelor sunt determinate în planul de proiecţie Stereo 70 şi sunt rotunjite la 1 milimetru.
*** Distanţa dintre puncte este formată din segmente cumulate ce sunt mai mici decât valoarea 1 milimetru.

DATE DESPRE IMOBILUL NR. 2903

Oficiul de Cadastru şi Publicitate Imobiliară ARGES
Biroul de Cadastru şi Publicitate Imobiliară Costesti

A. Partea I. Descrierea imobilului

TEREN Intravilan

Adresa: Loc. Izbasesti, Jud. Arges

Nr. Crt	Nr cadastral Nr. topografic	Suprafaţa* (mp)	Observaţii / Referinţe
A1		342	Sector cadastral:44 Teren neimprejmuit;

B. Partea II. Proprietari şi acte

Inscrieri privitoare la dreptul de proprietate şi alte drepturi reale		Referinţe
/		
Act Normativ nr. 7, din 13/03/1996 emis de PARLAMENT (art. 13 alin. 15);		
B1	Inscrierea provizorie, drept de PROPRIETATE, dobandit prin Lege, cota actuala 1/1, cota initiala 1/1	A1
	1) **COMUNA STOLNICI**, CIF:4469493	

C. Partea III. SARCINI .

Inscrieri privind dezmembramintele dreptului de proprietate, drepturi reale de garanţie şi sarcini	Referinţe
NU SUNT	

Anexa Nr. 1 La Partea I

Teren

Nr cadastral	Suprafaţa (mp)*	Observaţii / Referinţe
	342	

* Suprafaţa este determinată in planul de proiecţie Stereo 70.

DETALII LINIARE IMOBIL

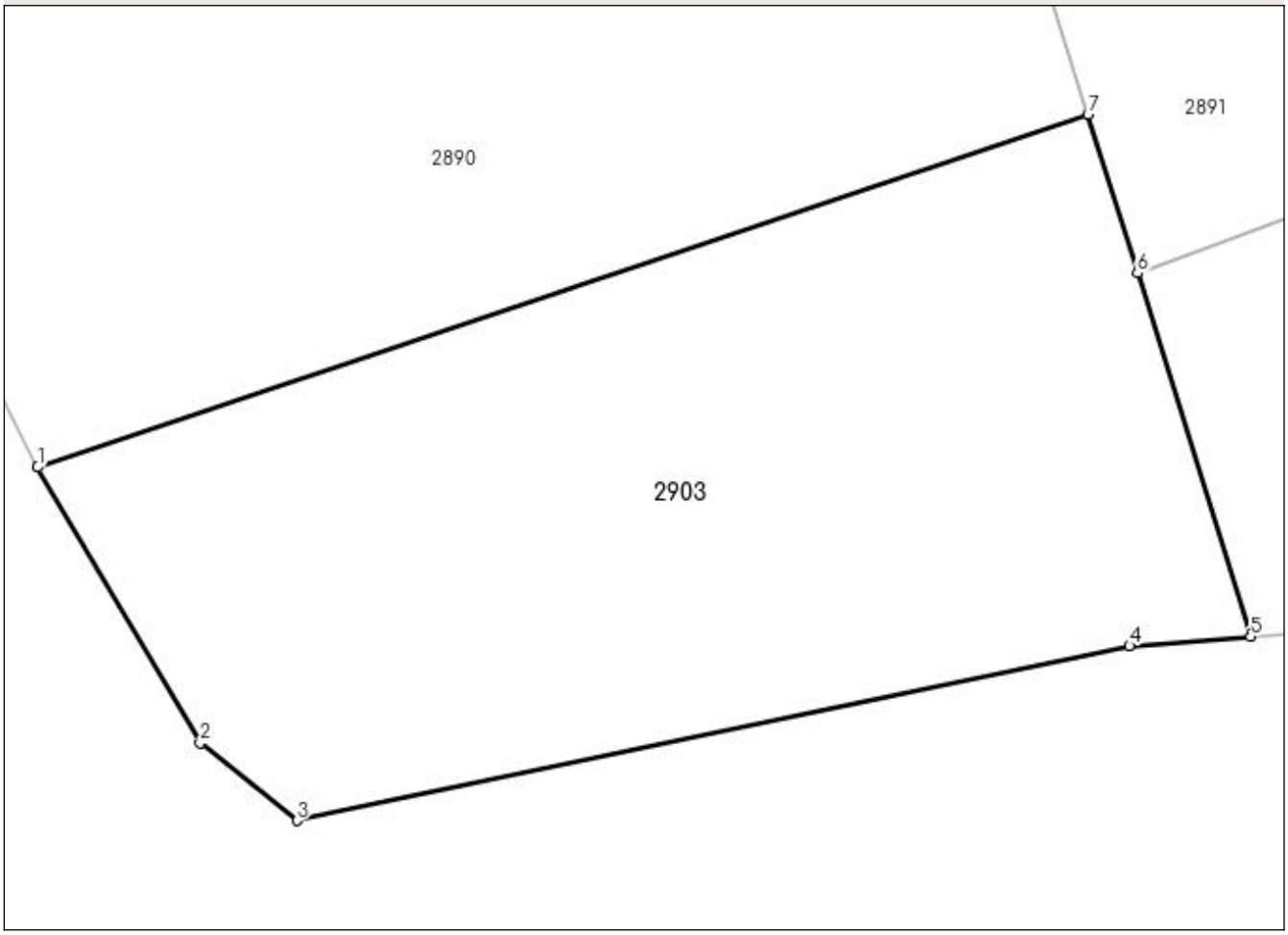

Date referitoare la teren

Crt	Categorie folosință	Intra vilan	Suprafaţa (mp)	Tarla	Parcelă	Nr. topo	Observaţii / Referinţe
1	livada	DA	342	9	446,449	-	

Lungime Segmente
1) Valorile lungimilor segmentelor sunt obţinute din proiecţie în plan.

Punct început	X / Y	Punct sfârşit	X / Y	Lungime segment (** (m)
1	482.554,872 343.139,826	2	482.559,144 343.132,584	8.408
2	482.559,144 343.132,584	3	482.561,691 343.130,546	3.262
3	482.561,691 343.130,546	4	482.583,559 343.135,133	22.344
4	482.583,559 343.135,133	5	482.586,74 343.135,378	3.19
5	482.586,74 343.135,378	6	482.583,767 343.144,924	9.998

Punct început	X / Y	Punct sfârşit	X / Y	Lungime segment (** (m)
6	482.583,767 343.144,924	7	482.582,467 343.149,1	4.374
7	482.582,467 343.149,1	1	482.554,872 343.139,826	29.112

** Lungimile segmentelor sunt determinate în planul de proiecţie Stereo 70 şi sunt rotunjite la 1 milimetru.
*** Distanţa dintre puncte este formată din segmente cumulate ce sunt mai mici decât valoarea 1 milimetru.

DATE DESPRE IMOBILUL NR. 2904

Oficiul de Cadastru şi Publicitate Imobiliară ARGES
Biroul de Cadastru şi Publicitate Imobiliară Costesti

A. Partea I. Descrierea imobilului

TEREN Extravilan

Adresa: Jud. Arges

Nr. Crt	Nr cadastral Nr. topografic	Suprafaţa* (mp)	Observaţii / Referinţe
A1		8.000	Sector cadastral:44 Teren neimprejmuit;

B. Partea II. Proprietari şi acte

Inscrieri privitoare la dreptul de proprietate şi alte drepturi reale		Referinţe
/		
Hotarare Judecatoreasca nr. 782, din 29/06/2009 emis de JUDECATORIA COSTESTI;		
B1	Intabulare, drept de PROPRIETATEbun propriu , dobandit prin Iesire Din Indiviziune, cota actuala 1/1, cota initiala 1/1	A1
	1) **PIETRIŞ MARIANA**	

C. Partea III. SARCINI .

Inscrieri privind dezmembramintele dreptului de proprietate, drepturi reale de garanţie şi sarcini	Referinţe
NU SUNT	

Anexa Nr. 1 La Partea I

Teren

Nr cadastral	Suprafaţa (mp)*	Observaţii / Referinţe
	8.000	

* Suprafaţa este determinată in planul de proiecţie Stereo 70.

DETALII LINIARE IMOBIL

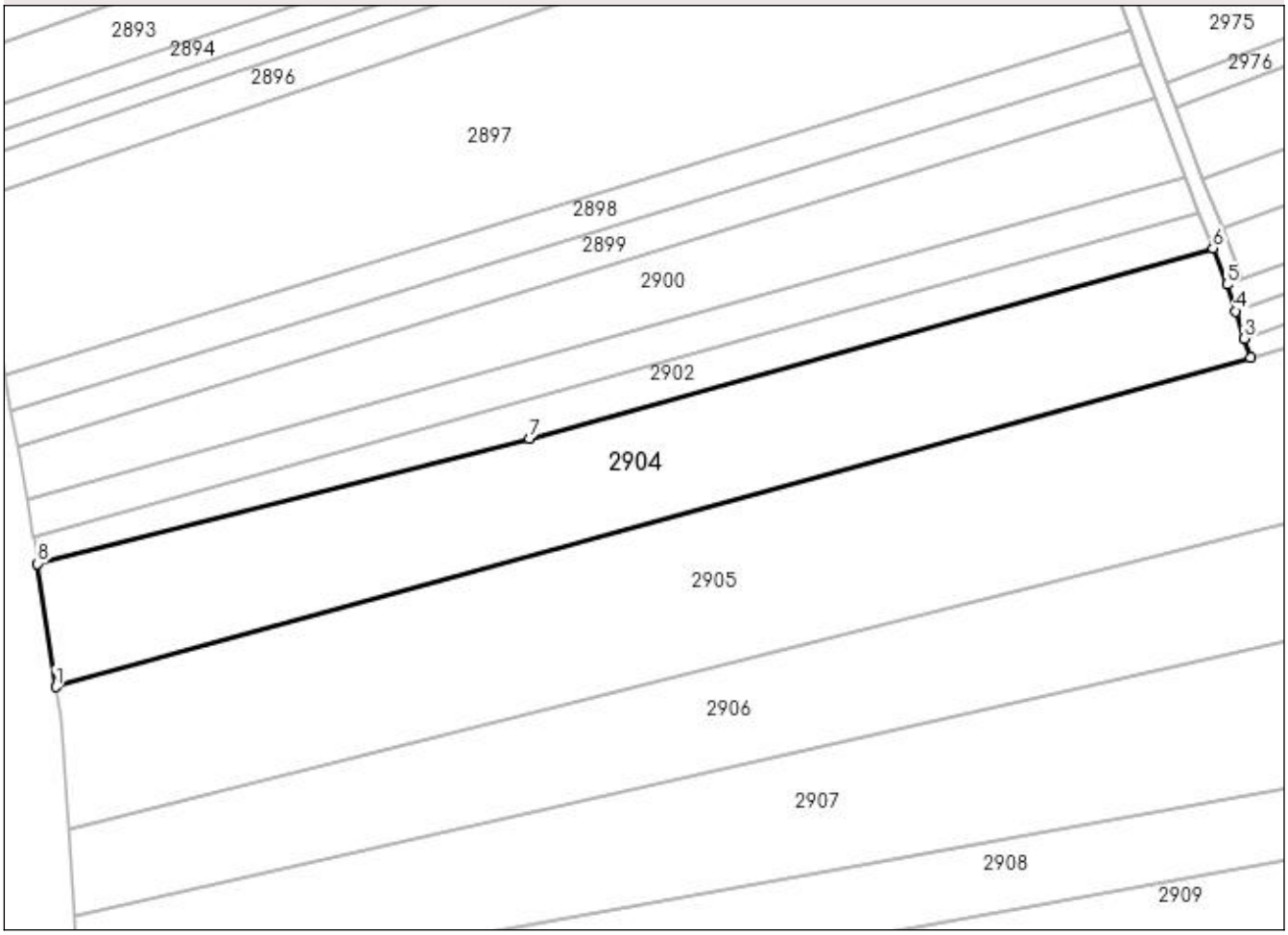

Date referitoare la teren

Crt	Categorie folosinţă	Intra vilan	Suprafaţa (mp)	Tarla	Parcelă	Nr. topo	Observaţii / Referinţe
1	arabil	NU	8.000	10	138	-	in act se regaseste parcela 139

Lungime Segmente
1) Valorile lungimilor segmentelor sunt obţinute din proiecţie în plan.

Punct început	X / Y	Punct sfârşit	X / Y	Lungime segment (** (m)
1	482.723,892 343.022,409	2	483.006,51 343.100,221	293.134
2	483.006,51 343.100,221	3	483.005,039 343.104,794	4.804
3	483.005,039 343.104,794	4	483.002,967 343.111,235	6.766
4	483.002,967 343.111,235	5	483.000,942 343.117,53	6.613
5	483.000,942 343.117,53	6	482.997,626 343.126,151	9.237

Punct început	X / Y	Punct sfârşit	X / Y	Lungime segment (** (m)
6	482.997,626 343.126,151	7	482.835,888 343.081,129	167.887
7	482.835,888 343.081,129	8	482.719,585 343.051,55	120.005
8	482.719,585 343.051,55	1	482.723,892 343.022,409	29.458

** Lungimile segmentelor sunt determinate în planul de proiecţie Stereo 70 şi sunt rotunjite la 1 milimetru.
*** Distanţa dintre puncte este formată din segmente cumulate ce sunt mai mici decât valoarea 1 milimetru.

DATE DESPRE IMOBILUL NR. 2905

Oficiul de Cadastru şi Publicitate Imobiliară ARGES
Biroul de Cadastru şi Publicitate Imobiliară Costesti

A. Partea I. Descrierea imobilului

TEREN Extravilan

Adresa: Jud. Arges

Nr. Crt	Nr cadastral Nr. topografic	Suprafaţa* (mp)	Observaţii / Referinţe
A1		11.970	Sector cadastral:44 Teren neimprejmuit;

B. Partea II. Proprietari şi acte

Inscrieri privitoare la dreptul de proprietate şi alte drepturi reale		Referinţe
/		
Act Administrativ nr. 121388, din 20/03/2003 emis de CJPSDPAT ARGES;		
B1	Intabulare, drept de PROPRIETATE, dobandit prin Reconstituire, cota actuala 1/1, cota initiala 1/1	A1
	1) **ŞERBAN CORNEL**, lipsă CNP	

C. Partea III. SARCINI .

Inscrieri privind dezmembramintele dreptului de proprietate, drepturi reale de garanţie şi sarcini	Referinţe
NU SUNT	

Anexa Nr. 1 La Partea I

Teren

Nr cadastral	Suprafaţa (mp)*	Observaţii / Referinţe
	11.970	

* Suprafaţa este determinată in planul de proiecţie Stereo 70.

DETALII LINIARE IMOBIL

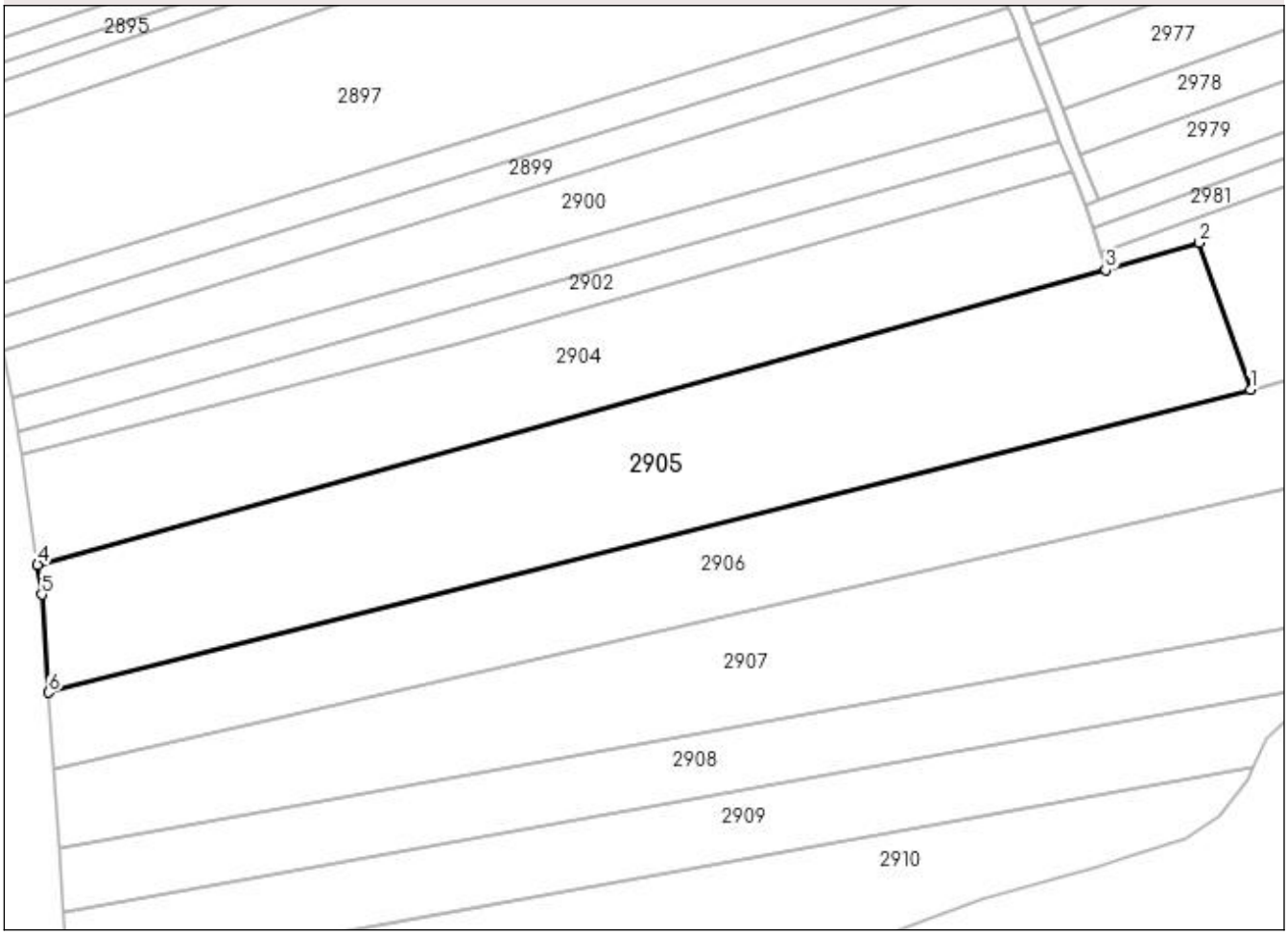

Date referitoare la teren

Crt	Categorie folosință	Intra vilan	Suprafaţa (mp)	Tarla	Parcelă	Nr. topo	Observaţii / Referinţe
1	arabil	NU	11.970	10	138	-	in act se regaseste parcela 139, 224

Lungime Segmente
1) Valorile lungimilor segmentelor sunt obţinute din proiecţie în plan.

Punct început	X / Y	Punct sfârşit	X / Y	Lungime segment (** (m)
1	483.044,795 343.068,627	2	483.031,264 343.107,548	41.206
2	483.031,264 343.107,548	3	483.006,51 343.100,221	25.816
3	483.006,51 343.100,221	4	482.723,892 343.022,409	293.134
4	482.723,892 343.022,409	5	482.725,07 343.014,443	8.053
5	482.725,07 343.014,443	6	482.726,807 342.988,594	25.907

Punct început	X / Y	Punct sfârşit	X / Y	Lungime segment (** (m)
6	482.726,807 342.988,594	1	483.044,795 343.068,627	327.905

** Lungimile segmentelor sunt determinate în planul de proiecţie Stereo 70 şi sunt rotunjite la 1 milimetru.
*** Distanţa dintre puncte este formată din segmente cumulate ce sunt mai mici decât valoarea 1 milimetru.

DATE DESPRE IMOBILUL NR. 2906

Oficiul de Cadastru şi Publicitate Imobiliară ARGES
Biroul de Cadastru şi Publicitate Imobiliară Costesti

A. Partea I. Descrierea imobilului

TEREN Extravilan

Adresa: Jud. Arges

Nr. Crt	Nr cadastral Nr. topografic	Suprafaţa* (mp)	Observaţii / Referinţe
A1		21.600	Sector cadastral:44 Teren neimprejmuit;

B. Partea II. Proprietari şi acte

Inscrieri privitoare la dreptul de proprietate şi alte drepturi reale		Referinţe
/		
Act Administrativ nr. 116415, din 10/07/2002 emis de CJPSDPAT ARGES;		
B1	Intabulare, drept de PROPRIETATE, dobandit prin Reconstituire, cota actuala 1/1, cota initiala 1/1	A1
	1) **MARINESCU ION**	

C. Partea III. SARCINI .

Inscrieri privind dezmembramintele dreptului de proprietate, drepturi reale de garanţie şi sarcini	Referinţe
NU SUNT	

Anexa Nr. 1 La Partea I

Teren

Nr cadastral	Suprafaţa (mp)*	Observaţii / Referinţe
	21.600	

* Suprafaţa este determinată in planul de proiecţie Stereo 70.

DETALII LINIARE IMOBIL

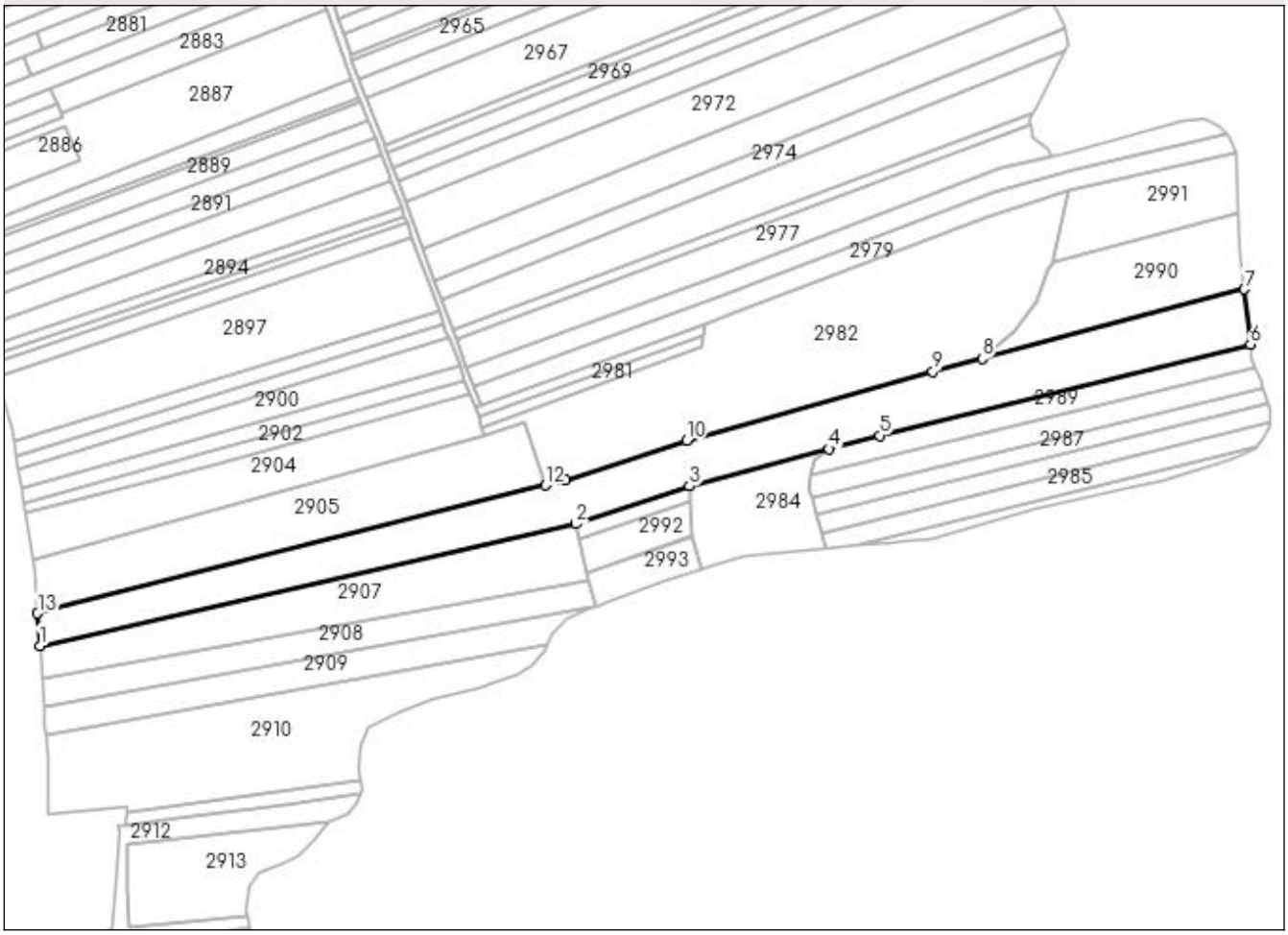

Date referitoare la teren

Crt	Categorie folosinţă	Intra vilan	Suprafaţa (mp)	Tarla	Parcelă	Nr. topo	Observaţii / Referinţe
1	arabil	NU	8.534	10	138	-	in act se regaseste parcela 133, 139
2	pasune	NU	1.781	10	142/1, 143	-	in act se regaseste parcela 133, 139; pasune impadurita
3	arabil	NU	950	10	143	-	in act se regaseste parcela 133, 139
4	pasune	NU	2.168	10	223,228	-	in act se regaseste parcela 133, 139; pasune impadurita
5	arabil	NU	8.167	10	224	-	in act se regaseste parcela 133, 139

Lungime Segmente

1) Valorile lungimilor segmentelor sunt obţinute din proiecţie în plan.

Punct început	X / Y	Punct sfârşit	X / Y	Lungime segment (** (m)
1	482.728,169 342.968,339	2	483.063,979 343.044,573	344.354
2	483.063,979 343.044,573	3	483.134,978 343.068,145	74.81

Punct început	X / Y	Punct sfârşit	X / Y	Lungime segment (** (m)
3	483.134,978 343.068,145	4	483.222,395 343.091,393	90.456
4	483.222,395 343.091,393	5	483.254,053 343.099,812	32.758
5	483.254,053 343.099,812	6	483.486,308 343.156,881	239.164
6	483.486,308 343.156,881	7	483.482,434 343.191,298	34.634
7	483.482,434 343.191,298	8	483.318,294 343.147,969	169.763
8	483.318,294 343.147,969	9	483.287,467 343.139,817	31.887
9	483.287,467 343.139,817	10	483.133,159 343.096,547	160.26
10	483.133,159 343.096,547	11	483.057,621 343.071,856	79.471
11	483.057,621 343.071,856	12	483.044,795 343.068,627	13.226
12	483.044,795 343.068,627	13	482.726,807 342.988,594	327.905
13	482.726,807 342.988,594	1	482.728,169 342.968,339	20.301

** Lungimile segmentelor sunt determinate în planul de proiecţie Stereo 70 şi sunt rotunjite la 1 milimetru.
*** Distanţa dintre puncte este formată din segmente cumulate ce sunt mai mici decât valoarea 1 milimetru.

DATE DESPRE IMOBILUL NR. 2907

Oficiul de Cadastru şi Publicitate Imobiliară ARGES
Biroul de Cadastru şi Publicitate Imobiliară Costesti

A. Partea I. Descrierea imobilului

TEREN Extravilan

Adresa: Jud. Arges

Nr. Crt	Nr cadastral Nr. topografic	Suprafaţa* (mp)	Observaţii / Referinţe
A1		10.000	Sector cadastral:44 Teren neimprejmuit;

B. Partea II. Proprietari şi acte

Inscrieri privitoare la dreptul de proprietate şi alte drepturi reale		Referinţe
/		
Act Notarial nr. 147/2010, din 23/07/2010 emis de BNP GEORGETA DINCA;		
B1	Intabulare, drept de PROPRIETATEbun propriu , dobandit prin Succesiune, cota actuala 1/4, cota initiala 1/4	A1
	1) **ŞERBAN FLORICA**	
B2	Intabulare, drept de PROPRIETATEbun propriu , dobandit prin Succesiune, cota actuala 1/4, cota initiala 1/4	A1
	1) **ŞERBAN IONELA-LUMINIŢA**	
B3	Intabulare, drept de PROPRIETATEbun propriu , dobandit prin Succesiune, cota actuala 1/4, cota initiala 1/4	A1
	1) **ŞERBAN MIHAELA**	
B4	Intabulare, drept de PROPRIETATEbun propriu , dobandit prin Succesiune, cota actuala 1/4, cota initiala 1/4	A1
	1) **ŞERBAN ADRIAN**	

C. Partea III. SARCINI .

Inscrieri privind dezmembramintele dreptului de proprietate, drepturi reale de garanţie şi sarcini	Referinţe
NU SUNT	

Anexa Nr. 1 La Partea I

Teren

Nr cadastral	Suprafaţa (mp)*	Observaţii / Referinţe
	10.000	

* Suprafaţa este determinată in planul de proiecţie Stereo 70.

DETALII LINIARE IMOBIL

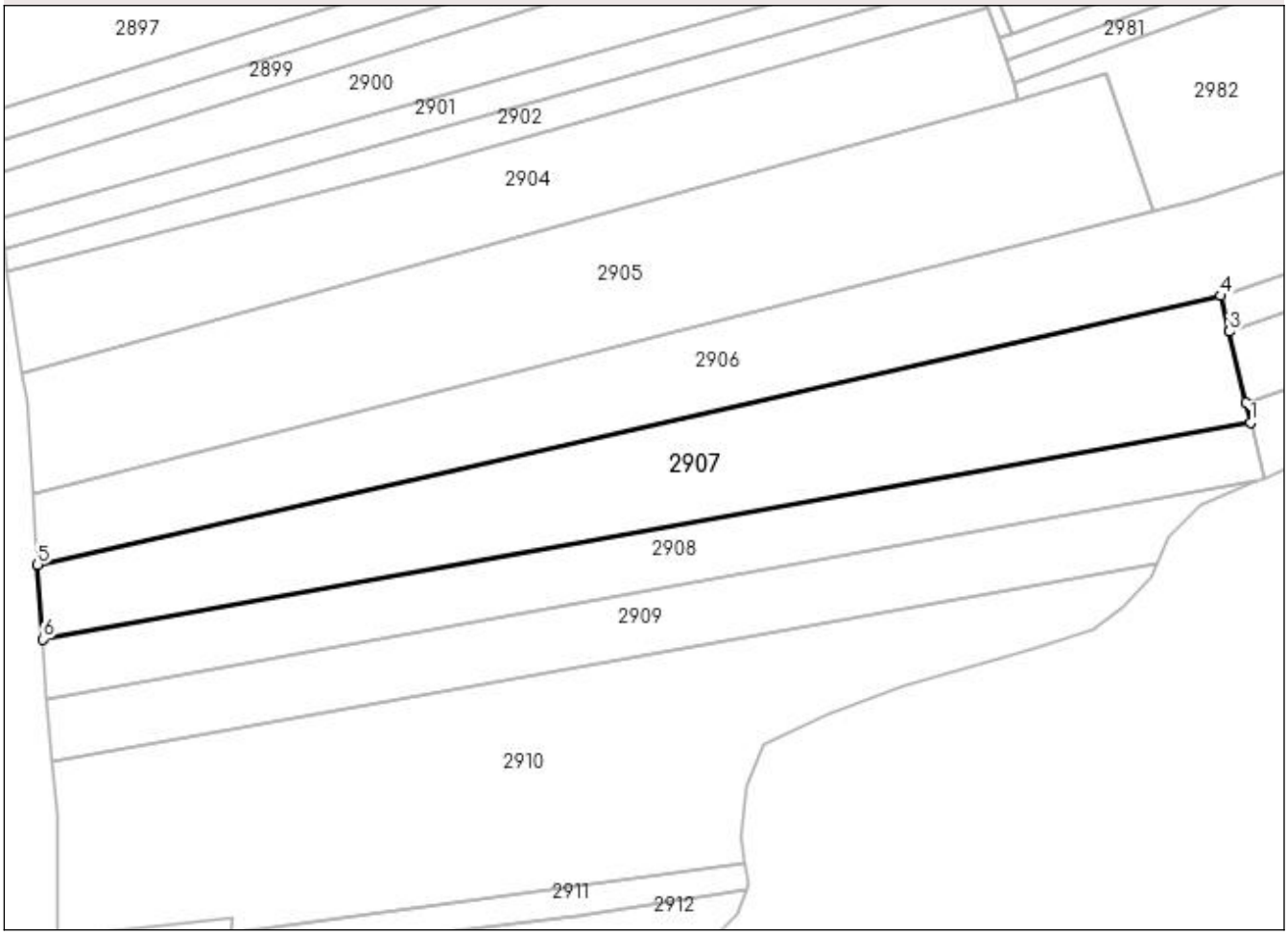

Date referitoare la teren

Crt	Categorie folosinţă	Intra vilan	Suprafaţa (mp)	Tarla	Parcelă	Nr. topo	Observaţii / Referinţe
1	arabil	NU	10.000	10	138, 139	-	

Lungime Segmente
1) Valorile lungimilor segmentelor sunt obţinute din proiecţie în plan.

Punct început	X / Y	Punct sfârşit	X / Y	Lungime segment (** (m)
1	483.072,338 343.008,697	2	483.071,041 343.014,264	5.716
2	483.071,041 343.014,264	3	483.066,341 343.034,435	20.711
3	483.066,341 343.034,435	4	483.063,979 343.044,573	10.41
4	483.063,979 343.044,573	5	482.728,169 342.968,339	344.354
5	482.728,169 342.968,339	6	482.729,586 342.947,25	21.137

Punct început	X / Y	Punct sfârşit	X / Y	Lungime segment (** (m)
6	482.729,586 342.947,25	1	483.072,338 343.008,697	348.216

** Lungimile segmentelor sunt determinate în planul de proiecţie Stereo 70 şi sunt rotunjite la 1 milimetru.
*** Distanţa dintre puncte este formată din segmente cumulate ce sunt mai mici decât valoarea 1 milimetru.

DATE DESPRE IMOBILUL NR. 2908

Oficiul de Cadastru şi Publicitate Imobiliară ARGES
Biroul de Cadastru şi Publicitate Imobiliară Costesti

A. Partea I. Descrierea imobilului

TEREN Extravilan

Adresa: Jud. Arges

Nr. Crt	Nr cadastral Nr. topografic	Suprafaţa* (mp)	Observaţii / Referinţe
A1		5.858	Sector cadastral:44 Teren neimprejmuit;

B. Partea II. Proprietari şi acte

Inscrieri privitoare la dreptul de proprietate şi alte drepturi reale		Referinţe
/		
Act Administrativ nr. 86726, din 23/02/1996 emis de CJPSDPAT ARGES;		
B1	Intabulare, drept de PROPRIETATE, dobandit prin Reconstituire, cota actuala 1/1, cota initiala 1/1	A1
	1) **STOICA AURICA**, lipsă CNP	

C. Partea III. SARCINI .

Inscrieri privind dezmembramintele dreptului de proprietate, drepturi reale de garanţie şi sarcini	Referinţe
NU SUNT	

Anexa Nr. 1 La Partea I

Teren

Nr cadastral	Suprafaţa (mp)*	Observaţii / Referinţe
	5.858	

* Suprafaţa este determinată in planul de proiecţie Stereo 70.

DETALII LINIARE IMOBIL

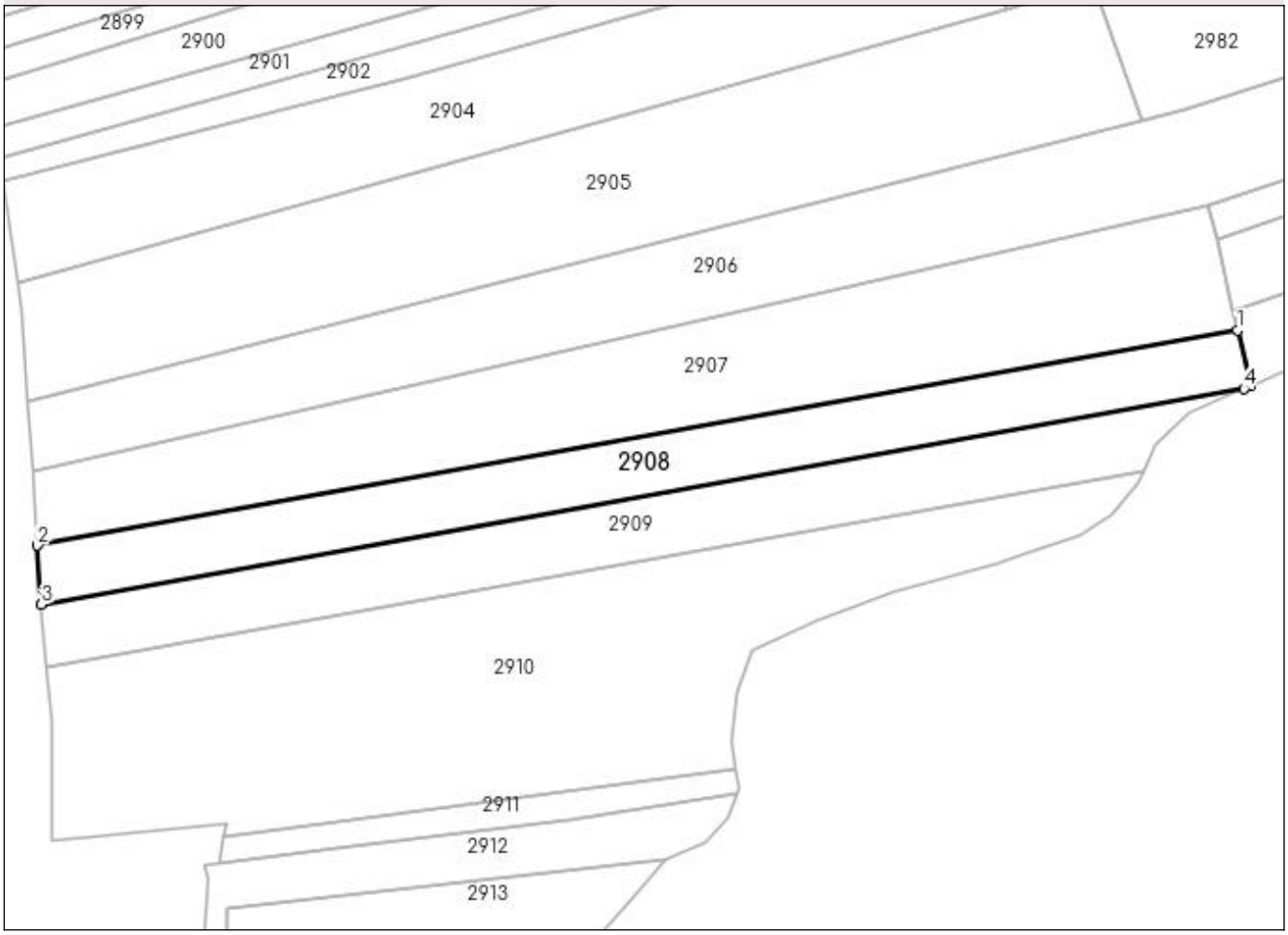

Date referitoare la teren

Crt	Categorie folosinţă	Intra vilan	Suprafaţa (mp)	Tarla	Parcelă	Nr. topo	Observaţii / Referinţe
1	arabil	NU	5.858	10	139	-	in act se regaseste parcela 138

Lungime Segmente
1) Valorile lungimilor segmentelor sunt obţinute din proiecţie în plan.

Punct început	X / Y	Punct sfârşit	X / Y	Lungime segment (** (m)
1	483.072,338 343.008,697	2	482.729,586 342.947,25	348.216
2	482.729,586 342.947,25	3	482.730,717 342.930,427	16.861
3	482.730,717 342.930,427	4	483.074,194 342.992,004	348.953
4	483.074,194 342.992,004	5	483.076,04 342.992,812	2.015
5	483.076,04 342.992,812	1	483.072,338 343.008,697	16.311

** Lungimile segmentelor sunt determinate în planul de proiecţie Stereo 70 şi sunt rotunjite la 1 milimetru.
*** Distanţa dintre puncte este formată din segmente cumulate ce sunt mai mici decât valoarea 1 milimetru.

DATE DESPRE IMOBILUL NR. 2909

Oficiul de Cadastru şi Publicitate Imobiliară ARGES
Biroul de Cadastru şi Publicitate Imobiliară Costesti

A. Partea I. Descrierea imobilului

TEREN Extravilan

Adresa: Jud. Arges

Nr. Crt	Nr cadastral Nr. topografic	Suprafaţa* (mp)	Observaţii / Referinţe
A1		5.858	Sector cadastral:44 Teren neimprejmuit;

B. Partea II. Proprietari şi acte

Inscrieri privitoare la dreptul de proprietate şi alte drepturi reale		Referinţe
/		
Act Administrativ nr. 95279, din 13/03/1997 emis de CJPSDPAT ARGES;		
B1	Intabulare, drept de PROPRIETATE, dobandit prin Reconstituire, cota actuala 1/1, cota initiala 1/1	A1
	1) **STEFAN I GHEORGHE**, lipsă CNP	

C. Partea III. SARCINI .

Inscrieri privind dezmembramintele dreptului de proprietate, drepturi reale de garanţie şi sarcini	Referinţe
NU SUNT	

Anexa Nr. 1 La Partea I

Teren

Nr cadastral	Suprafaţa (mp)*	Observaţii / Referinţe
	5.858	

* Suprafaţa este determinată in planul de proiecţie Stereo 70.

DETALII LINIARE IMOBIL

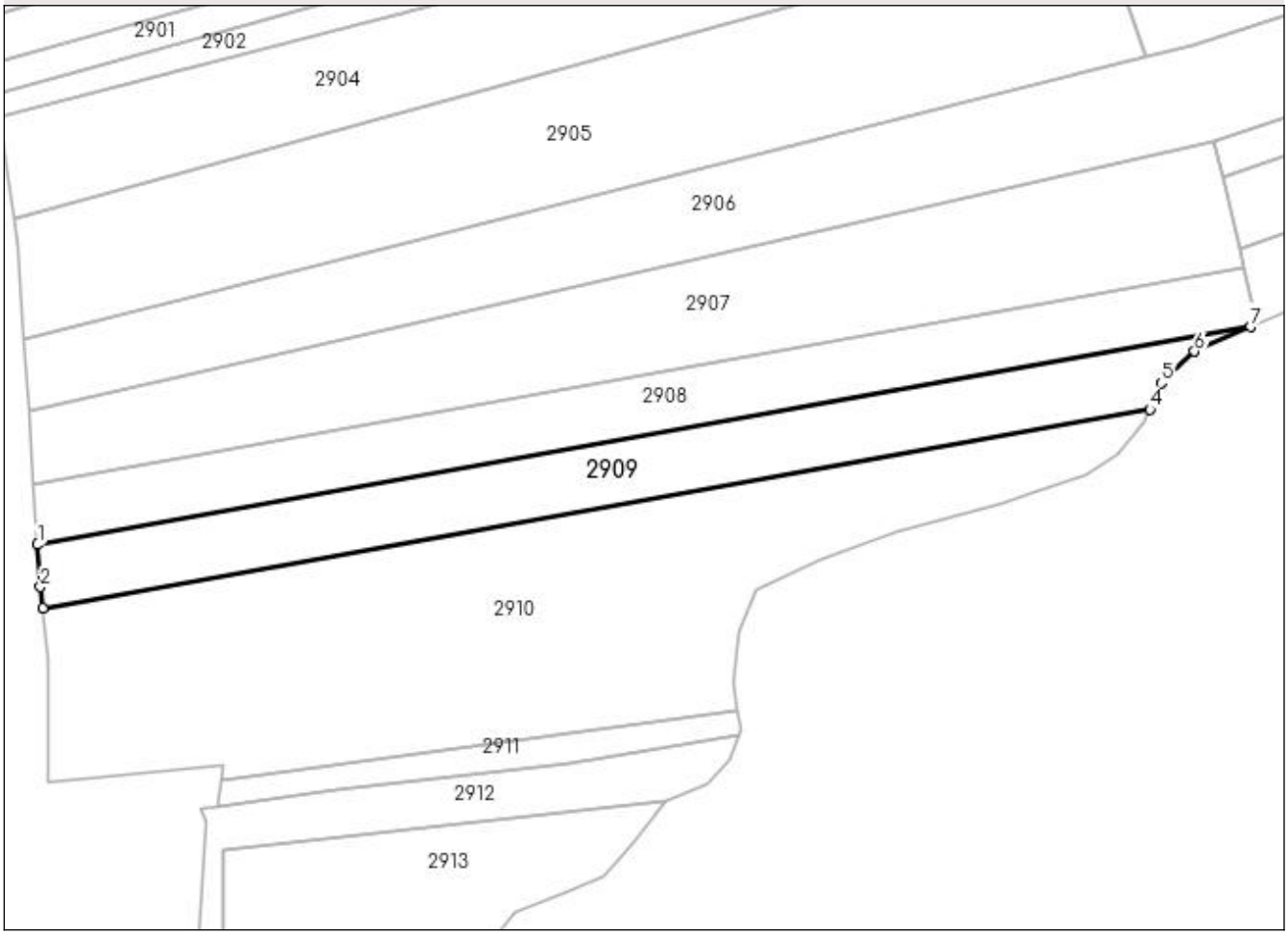

Date referitoare la teren

Crt	Categorie folosinţă	Intra vilan	Suprafaţa (mp)	Tarla	Parcelă	Nr. topo	Observaţii / Referinţe
1	arabil	NU	5.858	10	139	-	in act se regaseste parcela 138

Lungime Segmente
1) Valorile lungimilor segmentelor sunt obţinute din proiecţie în plan.

Punct început	X / Y	Punct sfârşit	X / Y	Lungime segment (** (m)
1	482.730,717 342.930,427	2	482.731,522 342.918,44	12.014
2	482.731,522 342.918,44	3	482.732,195 342.912,542	5.936
3	482.732,195 342.912,542	4	483.045,662 342.968,739	318.465
4	483.045,662 342.968,739	5	483.048,936 342.976,104	8.06
5	483.048,936 342.976,104	6	483.058,355 342.985,074	13.007

Punct început	X / Y	Punct sfârşit	X / Y	Lungime segment (** (m)
6	483.058,355 342.985,074	7	483.074,194 342.992,004	17.289
7	483.074,194 342.992,004	1	482.730,717 342.930,427	348.953

** Lungimile segmentelor sunt determinate în planul de proiecţie Stereo 70 şi sunt rotunjite la 1 milimetru.
*** Distanţa dintre puncte este formată din segmente cumulate ce sunt mai mici decât valoarea 1 milimetru.

DATE DESPRE IMOBILUL NR. 2910

Oficiul de Cadastru şi Publicitate Imobiliară ARGES
Biroul de Cadastru şi Publicitate Imobiliară Costesti

A. Partea I. Descrierea imobilului

TEREN Extravilan

Adresa: Jud. Arges

Nr. Crt	Nr cadastral Nr. topografic	Suprafaţa* (mp)	Observaţii / Referinţe
A1		13.848	Sector cadastral:44 Teren neimprejmuit;

B. Partea II. Proprietari şi acte

Inscrieri privitoare la dreptul de proprietate şi alte drepturi reale		Referinţe
/		
Act Normativ nr. 7, din 13/03/1996 emis de PARLAMENT (art. 13 alin. 15);		
B1	Inscrierea provizorie, drept de PROPRIETATE, dobandit prin Lege, cota actuala 1/1, cota initiala 1/1	A1
	1) **COMUNA STOLNICI**, CIF:4469493	

C. Partea III. SARCINI .

Inscrieri privind dezmembramintele dreptului de proprietate, drepturi reale de garanţie şi sarcini	Referinţe
NU SUNT	

Anexa Nr. 1 La Partea I

Teren

Nr cadastral	Suprafaţa (mp)*	Observaţii / Referinţe
	13.848	

* Suprafaţa este determinată in planul de proiecţie Stereo 70.

DETALII LINIARE IMOBIL

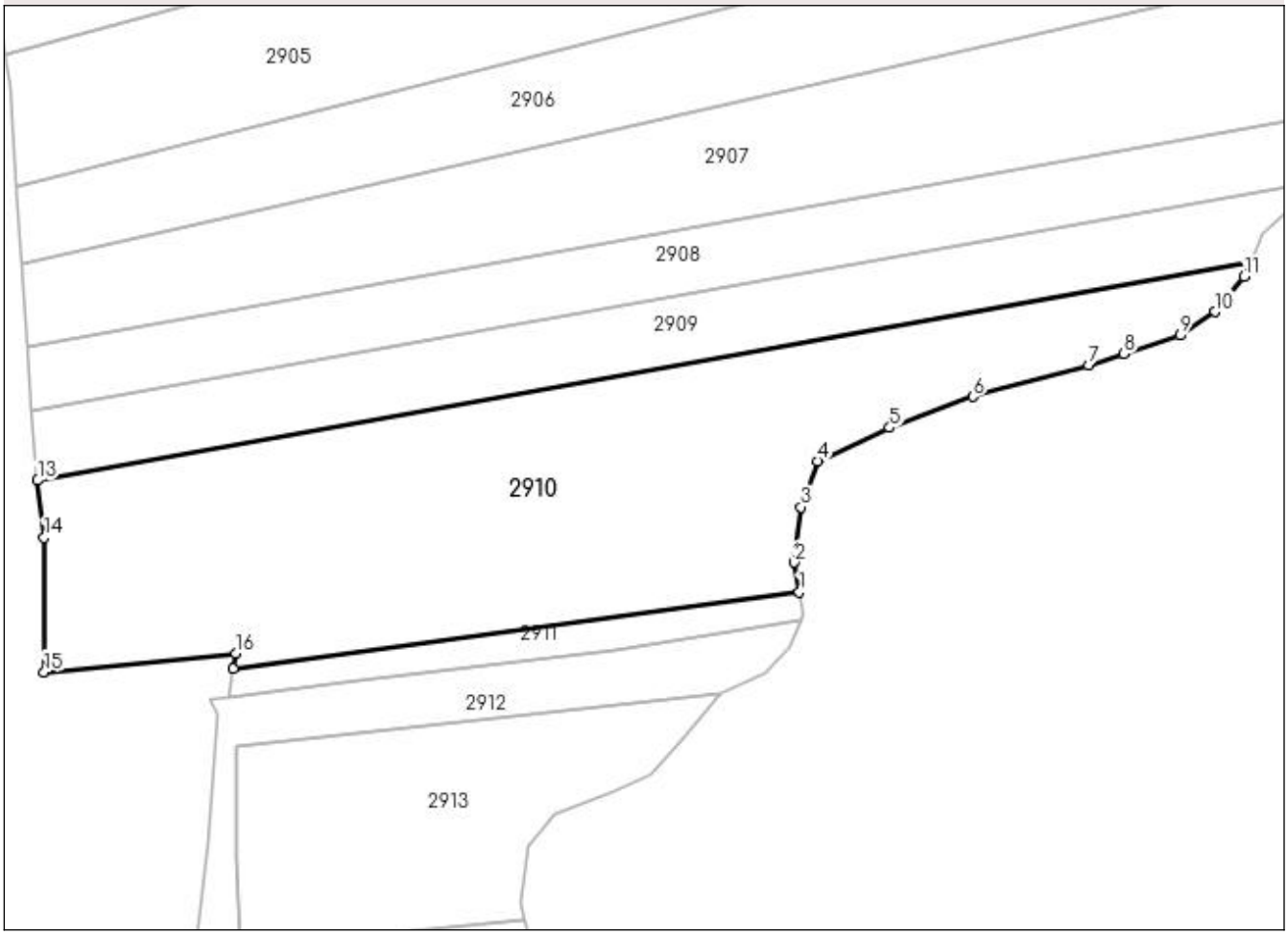

Date referitoare la teren

Crt	Categorie folosință	Intra vilan	Suprafaţa (mp)	Tarla	Parcelă	Nr. topo	Observaţii / Referinţe
1	arabil	NU	13.848	10	139	-	

Lungime Segmente
1) Valorile lungimilor segmentelor sunt obţinute din proiecţie în plan.

Punct început	X / Y	Punct sfârşit	X / Y	Lungime segment (** (m)
1	482.929,052 342.883,713	2	482.927,774 342.891,377	7.77
2	482.927,774 342.891,377	3	482.929,557 342.905,637	14.371
3	482.929,557 342.905,637	4	482.933,922 342.917,542	12.68
4	482.933,922 342.917,542	5	482.952,428 342.926,13	20.402
5	482.952,428 342.926,13	6	482.973,916 342.934,187	22.949

Punct început	X / Y	Punct sfârşit	X / Y	Lungime segment (** (m)
6	482.973,916 342.934,187	7	483.003,896 342.942,267	31.05
7	483.003,896 342.942,267	8	483.012,957 342.945,238	9.536
8	483.012,957 342.945,238	9	483.027,467 342.949,995	15.27
9	483.027,467 342.949,995	10	483.036,465 342.956,114	10.881
10	483.036,465 342.956,114	11	483.044,08 342.965,179	11.839
11	483.044,08 342.965,179	12	483.045,662 342.968,739	3.896
12	483.045,662 342.968,739	13	482.732,195 342.912,542	318.465
13	482.732,195 342.912,542	14	482.733,882 342.897,738	14.9
14	482.733,882 342.897,738	15	482.733,882 342.863,068	34.67
15	482.733,882 342.863,068	16	482.783,442 342.867,957	49.801
16	482.783,442 342.867,957	17	482.782,849 342.863,991	4.01
17	482.782,849 342.863,991	1	482.929,052 342.883,713	147.527

** Lungimile segmentelor sunt determinate în planul de proiecţie Stereo 70 şi sunt rotunjite la 1 milimetru.
*** Distanţa dintre puncte este formată din segmente cumulate ce sunt mai mici decât valoarea 1 milimetru.

DATE DESPRE IMOBILUL NR. 2911

Oficiul de Cadastru şi Publicitate Imobiliară ARGES
Biroul de Cadastru şi Publicitate Imobiliară Costesti

A. Partea I. Descrierea imobilului

TEREN Extravilan

Adresa: Jud. Arges

Nr. Crt	Nr cadastral Nr. topografic	Suprafaţa* (mp)	Observaţii / Referinţe
A1		1.164	Sector cadastral:44 Teren neimprejmuit;

B. Partea II. Proprietari şi acte

Inscrieri privitoare la dreptul de proprietate şi alte drepturi reale		Referinţe
/		
Act Administrativ nr. 123444, din 21/08/2003 emis de CJPSDPAT ARGES;		
B1	Intabulare, drept de PROPRIETATE, dobandit prin Reconstituire, cota actuala 1/1, cota initiala 1/1	A1
	1) **POPESCU FLOREA**, lipsă CNP	

C. Partea III. SARCINI .

Inscrieri privind dezmembramintele dreptului de proprietate, drepturi reale de garanţie şi sarcini	Referinţe
NU SUNT	

Anexa Nr. 1 La Partea I

Teren

Nr cadastral	Suprafaţa (mp)*	Observaţii / Referinţe
	1.164	

* Suprafaţa este determinată in planul de proiecţie Stereo 70.

DETALII LINIARE IMOBIL

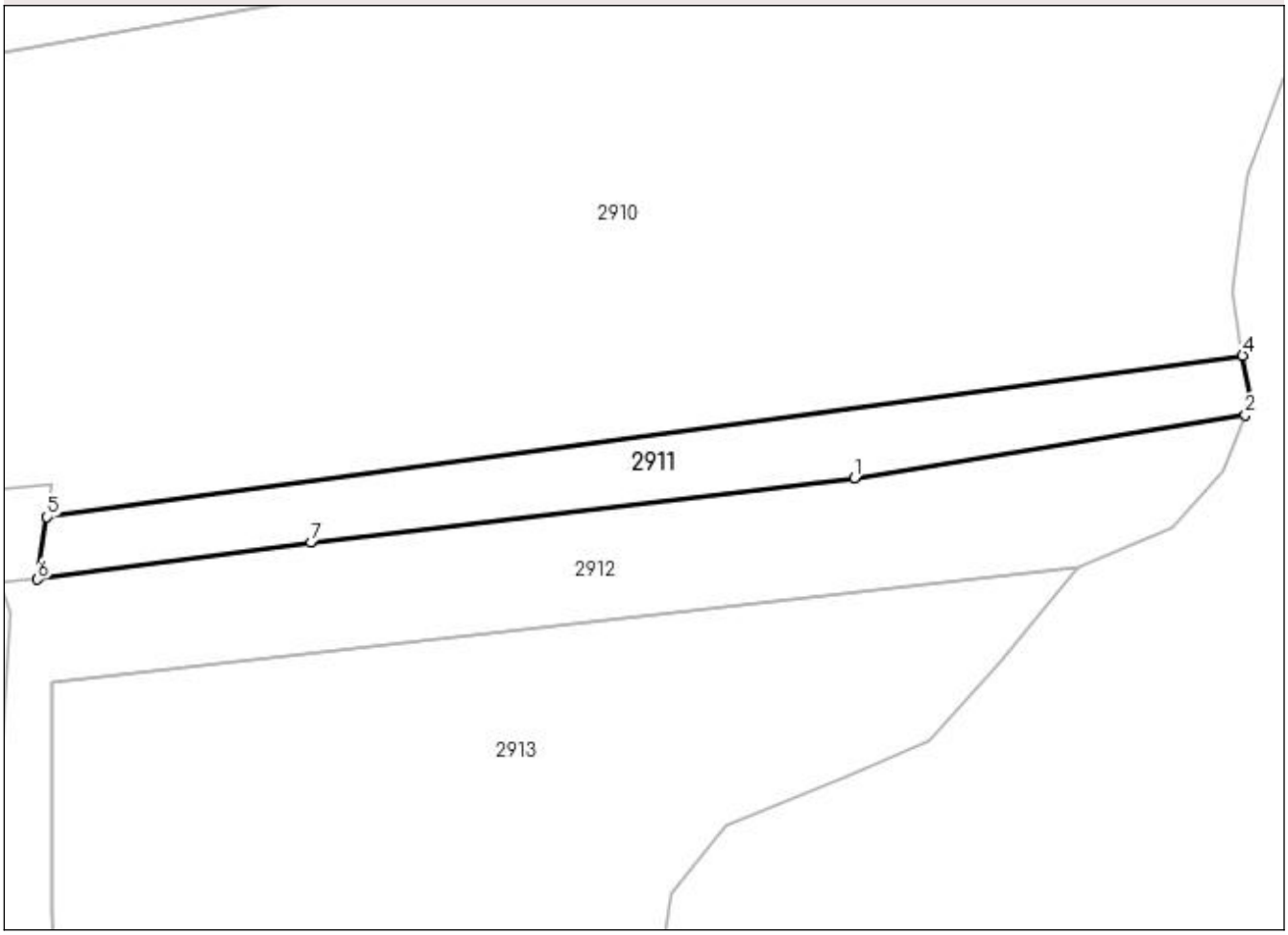

Date referitoare la teren

Crt	Categorie folosinţă	Intra vilan	Suprafaţa (mp)	Tarla	Parcelă	Nr. topo	Observaţii / Referinţe
1	arabil	NU	1.164	10	139	-	in act se regaseste parcela 495

Lungime Segmente
1) Valorile lungimilor segmentelor sunt obţinute din proiecţie în plan.

Punct început	X / Y	Punct sfârşit	X / Y	Lungime segment (**) (m)
1	482.881,543 342.868,709	2	482.929,39 342.876,401	48.461
2	482.929,39 342.876,401	3	482.930,005 342.877,991	1.705
3	482.930,005 342.877,991	4	482.929,052 342.883,713	5.801
4	482.929,052 342.883,713	5	482.782,849 342.863,991	147.527
5	482.782,849 342.863,991	6	482.781,704 342.856,334	7.742

Punct început	X / Y	Punct sfârşit	X / Y	Lungime segment (** (m)
6	482.781,704 342.856,334	7	482.815,15 342.860,846	33.749
7	482.815,15 342.860,846	1	482.881,543 342.868,709	66.857

** Lungimile segmentelor sunt determinate în planul de proiecţie Stereo 70 şi sunt rotunjite la 1 milimetru.
*** Distanţa dintre puncte este formată din segmente cumulate ce sunt mai mici decât valoarea 1 milimetru.

DATE DESPRE IMOBILUL NR. 2912

Oficiul de Cadastru şi Publicitate Imobiliară ARGES
Biroul de Cadastru şi Publicitate Imobiliară Costesti

A. Partea I. Descrierea imobilului

TEREN Necunoscut

Adresa: Loc. Izbasesti, Jud. Arges

Nr. Crt	Nr cadastral Nr. topografic	Suprafaţa* (mp)	Observaţii / Referinţe
A1		3.677	Sector cadastral:44 Teren neimprejmuit;

B. Partea II. Proprietari şi acte

Inscrieri privitoare la dreptul de proprietate şi alte drepturi reale		Referinţe
/		
Act Normativ nr. 7, din 13/03/1996 emis de PARLAMENT (art. 13 alin. 15);		
B1	Inscrierea provizorie, drept de PROPRIETATE, dobandit prin Lege, cota actuala 1/1, cota initiala 1/1	A1
	1) **COMUNA STOLNICI**, CIF:4469493	

C. Partea III. SARCINI .

Inscrieri privind dezmembramintele dreptului de proprietate, drepturi reale de garanţie şi sarcini	Referinţe
NU SUNT	

Anexa Nr. 1 La Partea I

Teren

Nr cadastral	Suprafaţa (mp)*	Observaţii / Referinţe
	3.677	

* Suprafaţa este determinată in planul de proiecţie Stereo 70.

DETALII LINIARE IMOBIL

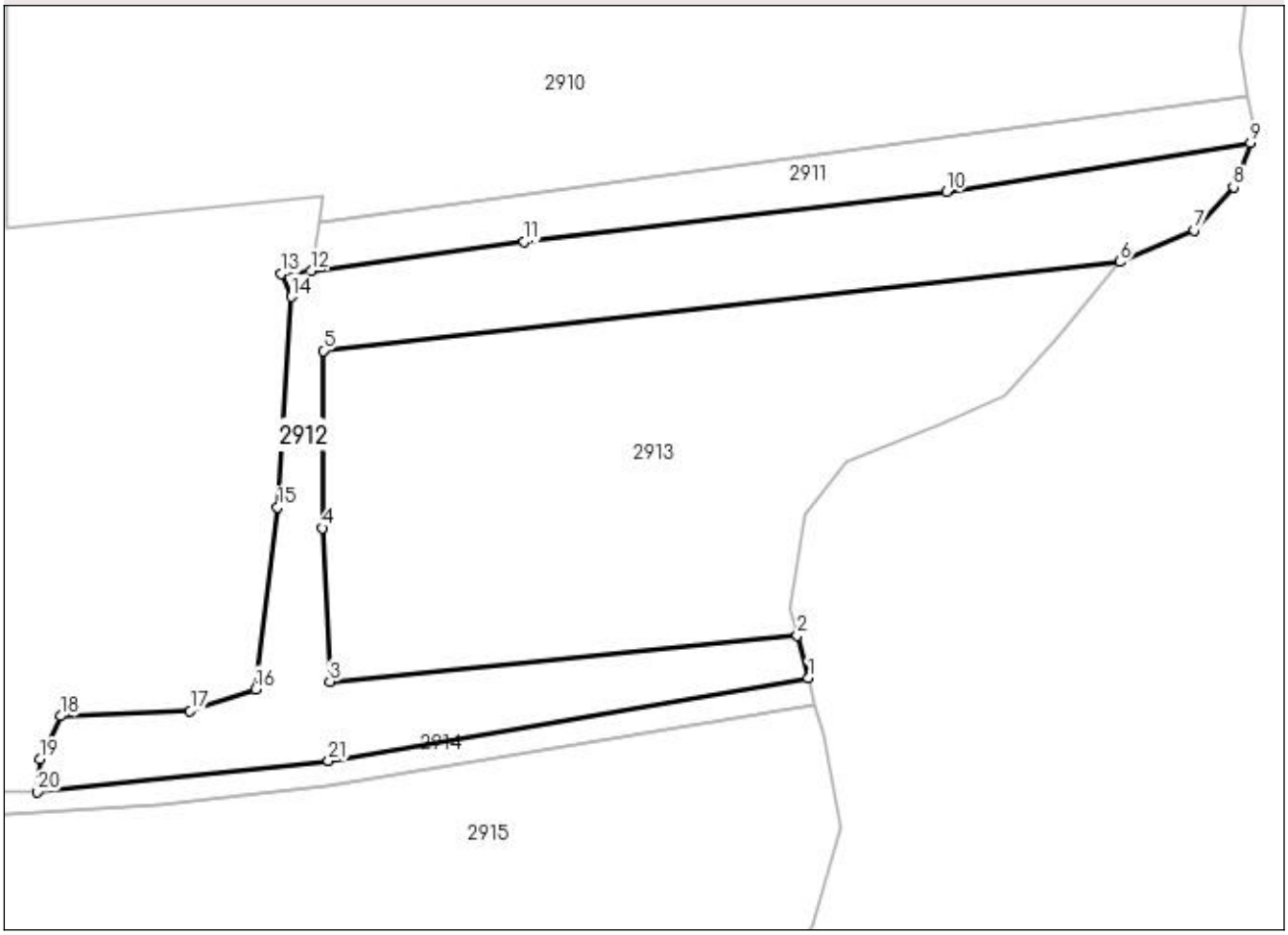

Date referitoare la teren

Crt	Categorie folosinţă	Intra vilan	Suprafaţa (mp)	Tarla	Parcelă	Nr. topo	Observaţii / Referinţe
1	arabil	DA	841	10	500, 501,505	-	
2	arabil	NU	2.836	10	139	-	

Lungime Segmente

1) Valorile lungimilor segmentelor sunt obţinute din proiecţie în plan.

Punct început	X / Y	Punct sfârşit	X / Y	Lungime segment (** (m)
1	482.859,849 342.792,29	2	482.858,09 342.798,976	6.914
3	482.784,55 342.791,713	4	482.783,368 342.815,865	24.181
5	482.783,51 342.843,748	6	482.908,835 342.857,708	126.1
7	482.920,519 342.862,716	8	482.926,704 342.869,463	9.153

Punct început	X / Y	Punct sfârşit	X / Y	Lungime segment (** (m)
2	482.858,09 342.798,976	3	482.784,55 342.791,713	73.898
4	482.783,368 342.815,865	5	482.783,51 342.843,748	27.883
6	482.908,835 342.857,708	7	482.920,519 342.862,716	12.712
8	482.926,704 342.869,463	9	482.929,39 342.876,401	7.44

Punct început	X / Y	Punct sfârşit	X / Y	Lungime segment (** (m)
9	482.929,39 342.876,401	10	482.881,543 342.868,709	48.461
11	482.815,15 342.860,846	12	482.781,704 342.856,334	33.749
13	482.776,972 342.855,866	14	482.778,476 342.852,212	3.951
15	482.776,359 342.819,139	16	482.772,919 342.790,564	28.781
17	482.762,601 342.787,125	18	482.742,228 342.786,331	20.388
19	482.738,981 342.779,535	20	482.738,597 342.774,386	5.163
21	482.784,381 342.779,272	1	482.859,849 342.792,29	76.583

Punct început	X / Y	Punct sfârşit	X / Y	Lungime segment (** (m)
10	482.881,543 342.868,709	11	482.815,15 342.860,846	66.857
12	482.781,704 342.856,334	13	482.776,972 342.855,866	4.755
14	482.778,476 342.852,212	15	482.776,359 342.819,139	33.141
16	482.772,919 342.790,564	17	482.762,601 342.787,125	10.876
18	482.742,228 342.786,331	19	482.738,981 342.779,535	7.532
20	482.738,597 342.774,386	21	482.784,381 342.779,272	46.044

** Lungimile segmentelor sunt determinate în planul de proiecţie Stereo 70 şi sunt rotunjite la 1 milimetru.
*** Distanţa dintre puncte este formată din segmente cumulate ce sunt mai mici decât valoarea 1 milimetru.

DATE DESPRE IMOBILUL NR. 2913

Oficiul de Cadastru şi Publicitate Imobiliară ARGES
Biroul de Cadastru şi Publicitate Imobiliară Costesti

A. Partea I. Descrierea imobilului

TEREN Necunoscut

Adresa: Loc. Izbasesti, Jud. Arges

Nr. Crt	Nr cadastral Nr. topografic	Suprafaţa* (mp)	Observaţii / Referinţe
A1		4.900	Sector cadastral:44 Teren neimprejmuit;

B. Partea II. Proprietari şi acte

Inscrieri privitoare la dreptul de proprietate şi alte drepturi reale		Referinţe
/		
Act Administrativ nr. 129919, din 28/09/2004 emis de CJPSDPAT ARGES;		
B1	Intabulare, drept de PROPRIETATE, dobandit prin Reconstituire, cota actuala 1/1, cota initiala 1/1	A1
	1) **GHERGHIN MARIN**, lipsă CNP	

C. Partea III. SARCINI .

Inscrieri privind dezmembramintele dreptului de proprietate, drepturi reale de garanţie şi sarcini	Referinţe
NU SUNT	

Anexa Nr. 1 La Partea I

Teren

Nr cadastral	Suprafaţa (mp)*	Observaţii / Referinţe
	4.900	

* Suprafaţa este determinată in planul de proiecţie Stereo 70.

DETALII LINIARE IMOBIL

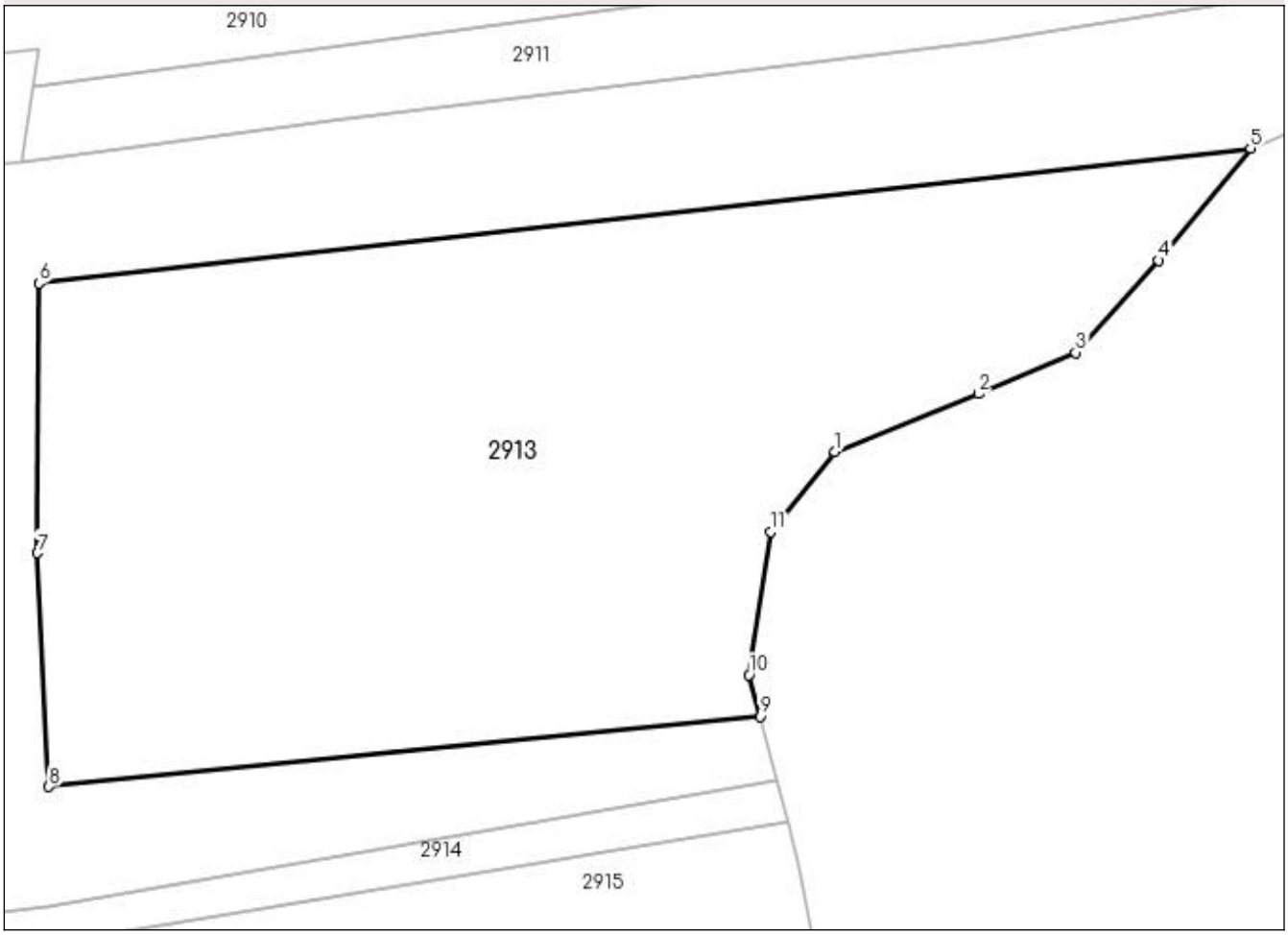

Date referitoare la teren

Crt	Categorie folosinţă	Intra vilan	Suprafaţa (mp)	Tarla	Parcelă	Nr. topo	Observaţii / Referinţe
1	arabil	DA	78	10	139	-	
2	arabil	NU	4.822	10	139	-	

Lungime Segmente
1) Valorile lungimilor segmentelor sunt obţinute din proiecţie în plan.

Punct început	X / Y	Punct sfârşit	X / Y	Lungime segment (** (m)
1	482.865,846 342.826,313	2	482.880,675 342.832,316	15.998
2	482.880,675 342.832,316	3	482.890,745 342.836,588	10.939
3	482.890,745 342.836,588	4	482.899,347 342.846,112	12.834
4	482.899,347 342.846,112	5	482.908,835 342.857,708	14.983

Punct început	X / Y	Punct sfârşit	X / Y	Lungime segment (** (m)
5	482.908,835 342.857,708	6	482.783,51 342.843,748	126.1
6	482.783,51 342.843,748	7	482.783,368 342.815,865	27.883
7	482.783,368 342.815,865	8	482.784,55 342.791,713	24.181
8	482.784,55 342.791,713	9	482.858,09 342.798,976	73.898
9	482.858,09 342.798,976	10	482.856,96 342.803,271	4.441
10	482.856,96 342.803,271	11	482.859,233 342.818,048	14.951
11	482.859,233 342.818,048	1	482.865,846 342.826,313	10.585

** Lungimile segmentelor sunt determinate în planul de proiecţie Stereo 70 şi sunt rotunjite la 1 milimetru.
*** Distanţa dintre puncte este formată din segmente cumulate ce sunt mai mici decât valoarea 1 milimetru.

DATE DESPRE IMOBILUL NR. 2914

Oficiul de Cadastru şi Publicitate Imobiliară ARGES
Biroul de Cadastru şi Publicitate Imobiliară Costesti

A. Partea I. Descrierea imobilului

TEREN Necunoscut

Adresa: Loc. Izbasesti, Jud. Arges

Nr. Crt	Nr cadastral Nr. topografic	Suprafaţa* (mp)	Observaţii / Referinţe
A1	81461	512	Sector cadastral:44 Teren neimprejmuit;

B. Partea II. Proprietari şi acte

Inscrieri privitoare la dreptul de proprietate şi alte drepturi reale		Referinţe
20183 / 07/07/2016		
Act Notarial nr. 31, din 21/04/2016 emis de BIN PANA RUXANDRA MIHAELA (acte administrative nr. 3775/05.07.2016, nr. 3776/04.07.2016 emise de PRIMARIA STOLNICI);		
B1	Intabulare, drept de PROPRIETATEbun propriu,, dobandit prin Succesiune, cota actuala 1/1, cota initiala 1/1	A1
	1) **BĂDILA VALENTINA IULIA**	

C. Partea III. SARCINI .

Inscrieri privind dezmembramintele dreptului de proprietate, drepturi reale de garanţie şi sarcini	Referinţe
NU SUNT	

Anexa Nr. 1 La Partea I

Teren

Nr cadastral	Suprafaţa (mp)*	Observaţii / Referinţe
81461	512	

* Suprafaţa este determinată in planul de proiecţie Stereo 70.

DETALII LINIARE IMOBIL

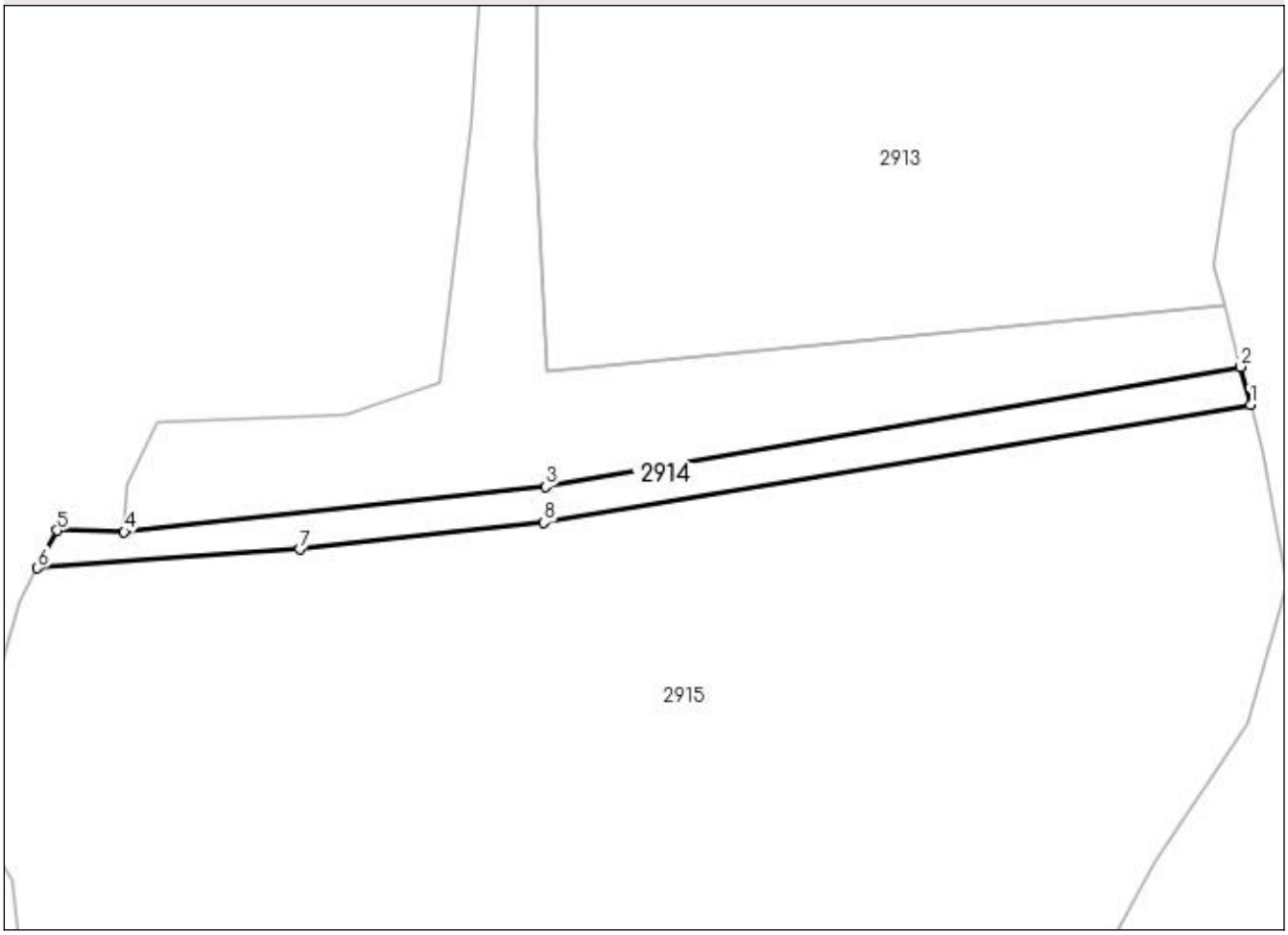

Date referitoare la teren

Crt	Categorie folosinţă	Intra vilan	Suprafaţa (mp)	Tarla	Parcelă	Nr. topo	Observaţii / Referinţe
1	arabil	DA	216	10	140	-	
2	arabil	NU	296	10	140	-	

Lungime Segmente
1) Valorile lungimilor segmentelor sunt obţinute din proiecţie în plan.

Punct început	X / Y	Punct sfârşit	X / Y	Lungime segment (** (m)
1	482.860,933 342.788,174	2	482.859,849 342.792,29	4.256
2	482.859,849 342.792,29	3	482.784,381 342.779,272	76.583
3	482.784,381 342.779,272	4	482.738,597 342.774,386	46.044
4	482.738,597 342.774,386	5	482.731,332 342.774,522	7.266

Punct început	X / Y	Punct sfârşit	X / Y	Lungime segment (** (m)
5	482.731,332 342.774,522	6	482.729,197 342.770,446	4.601
6	482.729,197 342.770,446	7	482.757,651 342.772,479	28.527
7	482.757,651 342.772,479	8	482.784,222 342.775,411	26.732
8	482.784,222 342.775,411	1	482.860,933 342.788,174	77.765

** Lungimile segmentelor sunt determinate în planul de proiecţie Stereo 70 şi sunt rotunjite la 1 milimetru.
*** Distanţa dintre puncte este formată din segmente cumulate ce sunt mai mici decât valoarea 1 milimetru.

DATE DESPRE IMOBILUL NR. 2915

Oficiul de Cadastru şi Publicitate Imobiliară ARGES
Biroul de Cadastru şi Publicitate Imobiliară Costesti

A. Partea I. Descrierea imobilului

TEREN Necunoscut

Adresa: Loc. Izbasesti, Jud. Arges

Nr. Crt	Nr cadastral Nr. topografic	Suprafaţa* (mp)	Observaţii / Referinţe
A1		19.687	Sector cadastral:44 Teren neimprejmuit;

B. Partea II. Proprietari şi acte

Inscrieri privitoare la dreptul de proprietate şi alte drepturi reale		Referinţe
/		
Act Normativ nr. 7, din 13/03/1996 emis de PARLAMENT (art. 13 alin. 15);		
B1	Inscrierea provizorie, drept de PROPRIETATE, dobandit prin Lege, cota actuala 1/1, cota initiala 1/1	A1
	1) **COMUNA STOLNICI**, CIF:4469493	

C. Partea III. SARCINI .

Inscrieri privind dezmembramintele dreptului de proprietate, drepturi reale de garanţie şi sarcini	Referinţe
NU SUNT	

Anexa Nr. 1 La Partea I

Teren

Nr cadastral	Suprafaţa (mp)*	Observaţii / Referinţe
	19.687	

* Suprafaţa este determinată in planul de proiecţie Stereo 70.

DETALII LINIARE IMOBIL

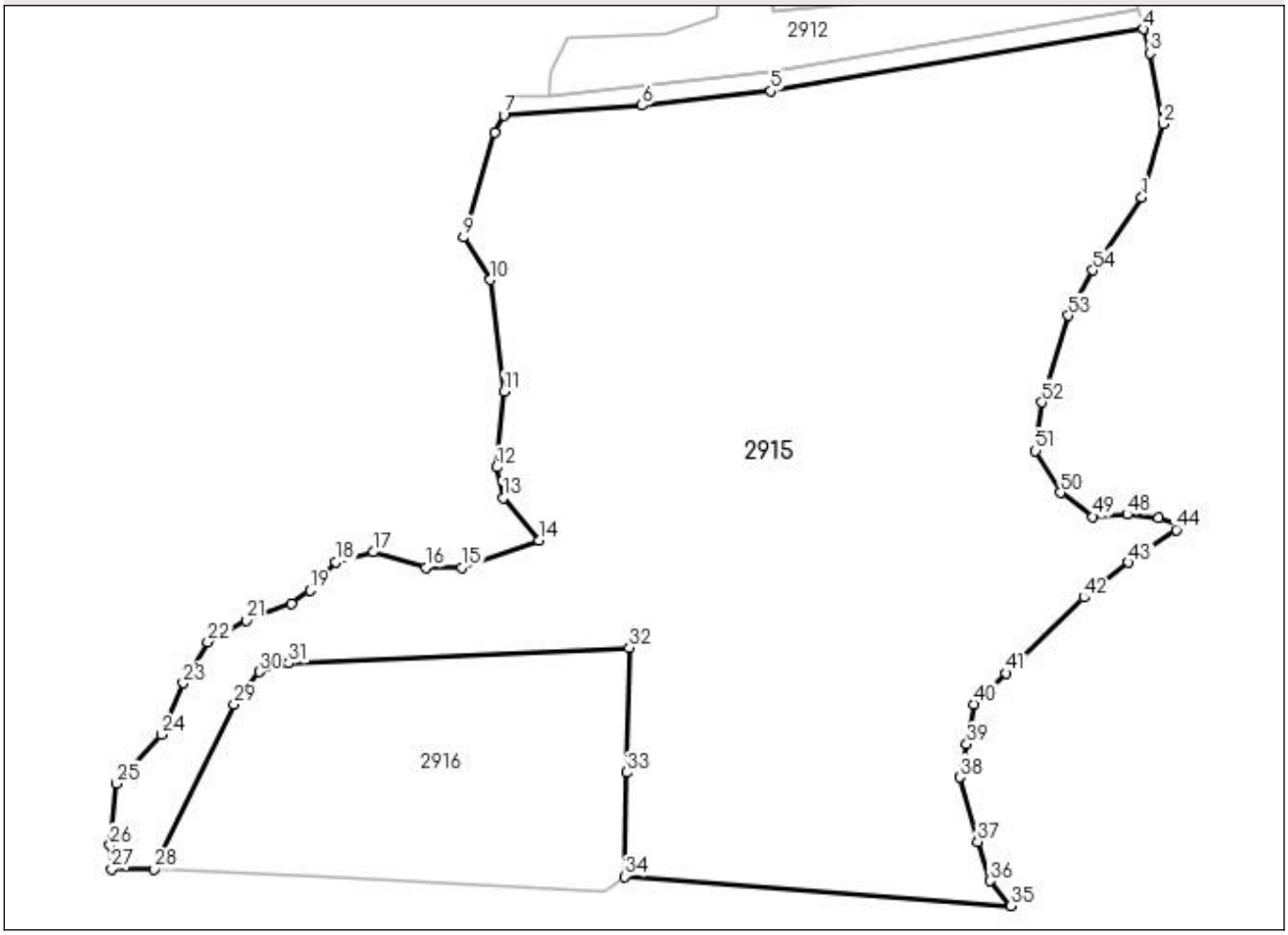

Date referitoare la teren

Crt	Categorie folosință	Intra vilan	Suprafaţa (mp)	Tarla	Parcelă	Nr. topo	Observaţii / Referinţe
1	pasune	DA	2.006	10	140	-	pasune impadurita
2	pasune	DA	1.614	10	544, 545, 546, 550	-	pasune impadurita
3	pasune	NU	16.067	10	140, 230, 231, 232	-	pasune impadurita

Lungime Segmente

1) Valorile lungimilor segmentelor sunt obţinute din proiecţie în plan.

Punct început	X / Y	Punct sfârşit	X / Y	Lungime segment
1	482.860,619 342.753,515	2	482.864,949 342.768,67	15.761
4	482.860,933 342.788,174	5	482.784,222 342.775,411	77.765
7	482.729,197 342.770,446	8	482.727,337 342.766,894	4.01
10	482.726,406 342.736,567	11	482.729,298 342.713,606	23.142

Punct început	X / Y	Punct sfârşit	X / Y	Lungime segment
2	482.864,949 342.768,67	3	482.862,238 342.783,211	14.792
5	482.784,222 342.775,411	6	482.757,651 342.772,479	26.732
8	482.727,337 342.766,894	9	482.720,898 342.745,321	22.513
11	482.729,298 342.713,606	12	482.727,711 342.697,995	15.691

Punct început	X / Y	Punct sfârşit	X / Y	Lungime segment
3	482.862,238 342.783,211	4	482.860,933 342.788,174	5.132
6	482.757,651 342.772,479	7	482.729,197 342.770,446	28.527
9	482.720,898 342.745,321	10	482.726,406 342.736,567	10.343
12	482.727,711 342.697,995	13	482.729,034 342.691,645	6.486

Punct început	X / Y	Punct sfârşit	X / Y	Lungime segment
13	482.729,034 342.691,645	14	482.736,442 342.682,914	11.45
16	482.713,159 342.677,38	17	482.702,311 342.680,555	11.303
19	482.689,346 342.672,617	20	482.685,377 342.669,972	4.77
22	482.668,179 342.662,034	23	482.663,152 342.653,567	9.847
25	482.649,394 342.632,93	26	482.648,071 342.620,23	12.769
28	482.657,152 342.615,274	29	482.673,604 342.649,192	37.697
31	482.684,869 342.657,647	32	482.755,038 342.660,892	70.244
34	482.754,075 342.613,768	35	482.833,668 342.607,744	79.821
37	482.826,746 342.620,898	38	482.823,075 342.634,203	13.802
40	482.826,027 342.649,22	41	482.832,665 342.655,611	9.215
43	482.857,842 342.678,399	44	482.867,686 342.685,155	11.939
46	482.868,018 342.686,265	47	482.864,017 342.687,545	4.201
49	482.850,556 342.687,801	50	482.843,85 342.692,758	8.339
52	482.839,99 342.711,373	53	482.845,5 342.729,226	18.684

Punct început	X / Y	Punct sfârşit	X / Y	Lungime segment
14	482.736,442 342.682,914	15	482.720,567 342.677,38	16.812
17	482.702,311 342.680,555	18	482.694,638 342.678,438	7.96
20	482.685,377 342.669,972	21	482.676,117 342.666,532	9.878
23	482.663,152 342.653,567	24	482.658,654 342.642,984	11.499
26	482.648,071 342.620,23	27	482.648,398 342.615,287	4.954
29	482.673,604 342.649,192	30	482.678,854 342.655,874	8.498
32	482.755,038 342.660,892	33	482.754,476 342.635,168	25.73
35	482.833,668 342.607,744	36	482.829,343 342.612,87	6.707
38	482.823,075 342.634,203	39	482.824,538 342.641,026	6.978
41	482.832,665 342.655,611	42	482.848,684 342.671,204	22.355
44	482.867,686 342.685,155	45	482.868,071 342.686,212	1.125
47	482.864,017 342.687,545	48	482.857,58 342.688,303	6.481
50	482.843,85 342.692,758	51	482.838,713 342.701,41	10.062
53	482.845,5 342.729,226	54	482.850,547 342.738,536	10.59

Punct început	X / Y	Punct sfârşit	X / Y	Lungime segment
15	482.720,567 342.677,38	16	482.713,159 342.677,38	7.408
18	482.694,638 342.678,438	19	482.689,346 342.672,617	7.867
21	482.676,117 342.666,532	22	482.668,179 342.662,034	9.124
24	482.658,654 342.642,984	25	482.649,394 342.632,93	13.669
27	482.648,398 342.615,287	28	482.657,152 342.615,274	8.754
30	482.678,854 342.655,874	31	482.684,869 342.657,647	6.271
33	482.754,476 342.635,168	34	482.754,075 342.613,768	21.404
36	482.829,343 342.612,87	37	482.826,746 342.620,898	8.438
39	482.824,538 342.641,026	40	482.826,027 342.649,22	8.328
42	482.848,684 342.671,204	43	482.857,842 342.678,399	11.646
45	482.868,071 342.686,212	46	482.868,018 342.686,265	0.075
48	482.857,58 342.688,303	49	482.850,556 342.687,801	7.042
51	482.838,713 342.701,41	52	482.839,99 342.711,373	10.045
54	482.850,547 342.738,536	1	482.860,619 342.753,515	18.05

**** Lungimile segmentelor sunt determinate în planul de proiecţie Stereo 70 şi sunt rotunjite la 1 milimetru.**
***** Distanţa dintre puncte este formată din segmente cumulate ce sunt mai mici decât valoarea 1 milimetru.**

DATE DESPRE IMOBILUL NR. 2916

Oficiul de Cadastru şi Publicitate Imobiliară ARGES
Biroul de Cadastru şi Publicitate Imobiliară Costesti

A. Partea I. Descrierea imobilului

TEREN Necunoscut

Adresa: Loc. Izbasesti, Jud. Arges

Nr. Crt	Nr cadastral Nr. topografic	Suprafaţa* (mp)	Observaţii / Referinţe
A1	81410	4.005	Sector cadastral:44 Teren neimprejmuit;

B. Partea II. Proprietari şi acte

Inscrieri privitoare la dreptul de proprietate şi alte drepturi reale		Referinţe
19358 / 13/06/2016		
Act Notarial nr. 2032, din 03/06/2016 emis de DANCIU ILIE;		
B2	Intabulare, drept de PROPRIETATE, dobandit prin Conventie, cota actuala 1/1, cota initiala 1/1	A1
	1) **PAROHIA IZBASESTI**, CIF:13769120	

C. Partea III. SARCINI .

Inscrieri privind dezmembramintele dreptului de proprietate, drepturi reale de garanţie şi sarcini	Referinţe
NU SUNT	

Anexa Nr. 1 La Partea I

Teren

Nr cadastral	Suprafaţa (mp)*	Observaţii / Referinţe
81410	4.005	

* Suprafaţa este determinată in planul de proiecţie Stereo 70.

DETALII LINIARE IMOBIL

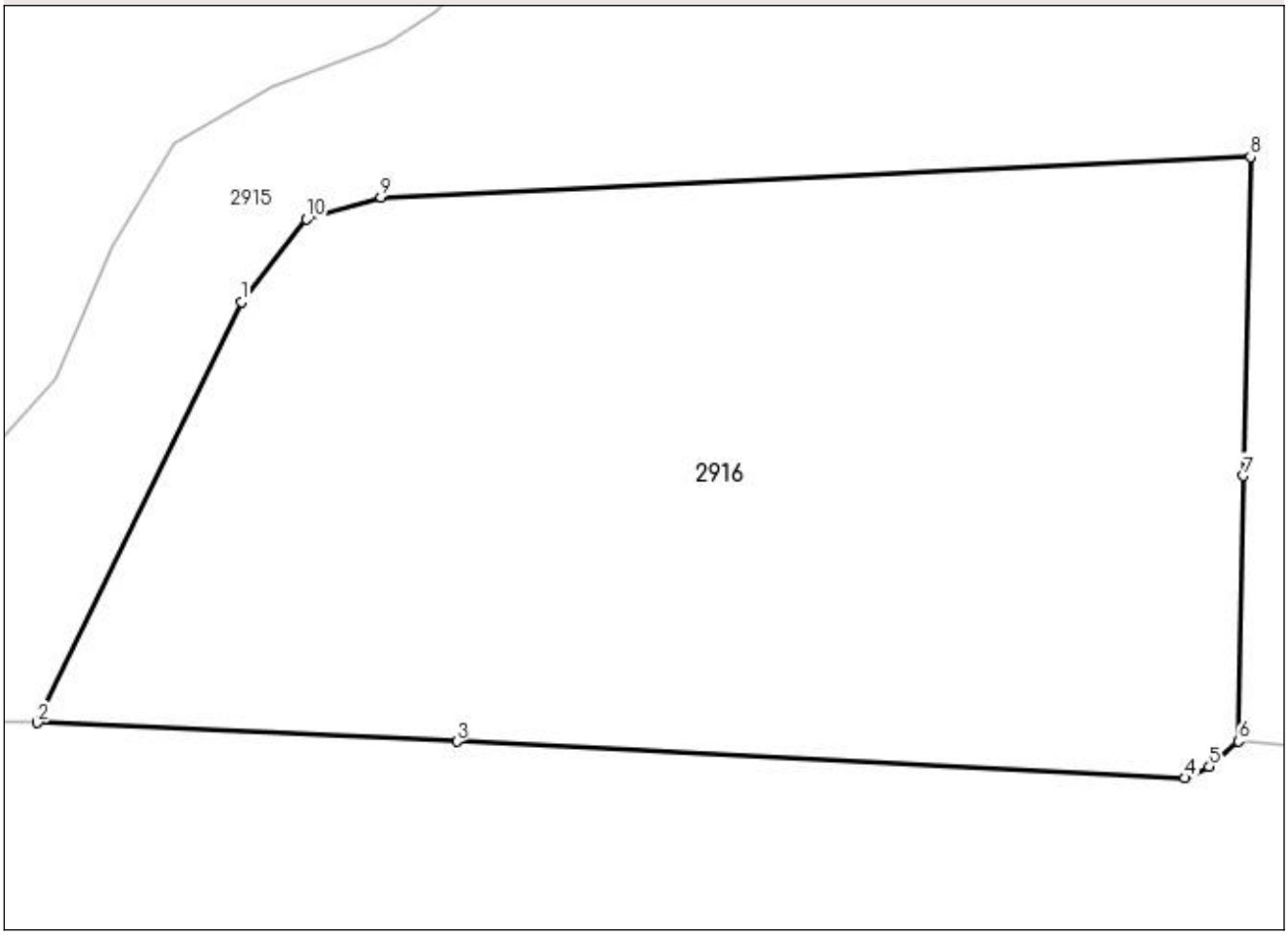

Date referitoare la teren

Crt	Categorie folosinţă	Intra vilan	Suprafaţa (mp)	Tarla	Parcelă	Nr. topo	Observaţii / Referinţe
1	curti constructii	DA	3.174	10	550, 551	-	CIMITIR
2	curti constructii	NU	831	10	231	-	CIMITIR

Lungime Segmente
1) Valorile lungimilor segmentelor sunt obţinute din proiecţie în plan.

Punct început	X / Y	Punct sfârşit	X / Y	Lungime segment (** (m)
1	482.673,604 342.649,192	2	482.657,152 342.615,274	37.697
2	482.657,152 342.615,274	3	482.691,01 342.613,746	33.892
3	482.691,01 342.613,746	4	482.749,726 342.610,811	58.789
4	482.749,726 342.610,811	5	482.751,717 342.611,716	2.187

Punct început	X / Y	Punct sfârşit	X / Y	Lungime segment (** (m)
5	482.751,717 342.611,716	6	482.754,075 342.613,768	3.126
6	482.754,075 342.613,768	7	482.754,476 342.635,168	21.404
7	482.754,476 342.635,168	8	482.755,038 342.660,892	25.73
8	482.755,038 342.660,892	9	482.684,869 342.657,647	70.244
9	482.684,869 342.657,647	10	482.678,854 342.655,874	6.271
10	482.678,854 342.655,874	1	482.673,604 342.649,192	8.498

** Lungimile segmentelor sunt determinate în planul de proiecţie Stereo 70 şi sunt rotunjite la 1 milimetru.
*** Distanţa dintre puncte este formată din segmente cumulate ce sunt mai mici decât valoarea 1 milimetru.

DATE DESPRE IMOBILUL NR. 2917

Oficiul de Cadastru şi Publicitate Imobiliară ARGES
Biroul de Cadastru şi Publicitate Imobiliară Costesti

A. Partea I. Descrierea imobilului

TEREN Extravilan

Adresa: Jud. Arges

Nr. Crt	Nr cadastral Nr. topografic	Suprafaţa* (mp)	Observaţii / Referinţe
A1		2.454	Sector cadastral:44 Teren neimprejmuit;

B. Partea II. Proprietari şi acte

Inscrieri privitoare la dreptul de proprietate şi alte drepturi reale		Referinţe
/		
Act Notarial nr. 268, din 05/09/2014 emis de BIN GRECU CARMEN;		
B1	Intabulare, drept de PROPRIETATEbun propriu , dobandit prin Succesiune, cota actuala 1/1, cota initiala 1/1	A1
	1) **ORFANU MARIAN**	

C. Partea III. SARCINI .

Inscrieri privind dezmembramintele dreptului de proprietate, drepturi reale de garanţie şi sarcini	Referinţe
NU SUNT	

Anexa Nr. 1 La Partea I

Teren

Nr cadastral	Suprafaţa (mp)*	Observaţii / Referinţe
	2.454	

* Suprafaţa este determinată in planul de proiecţie Stereo 70.

DETALII LINIARE IMOBIL

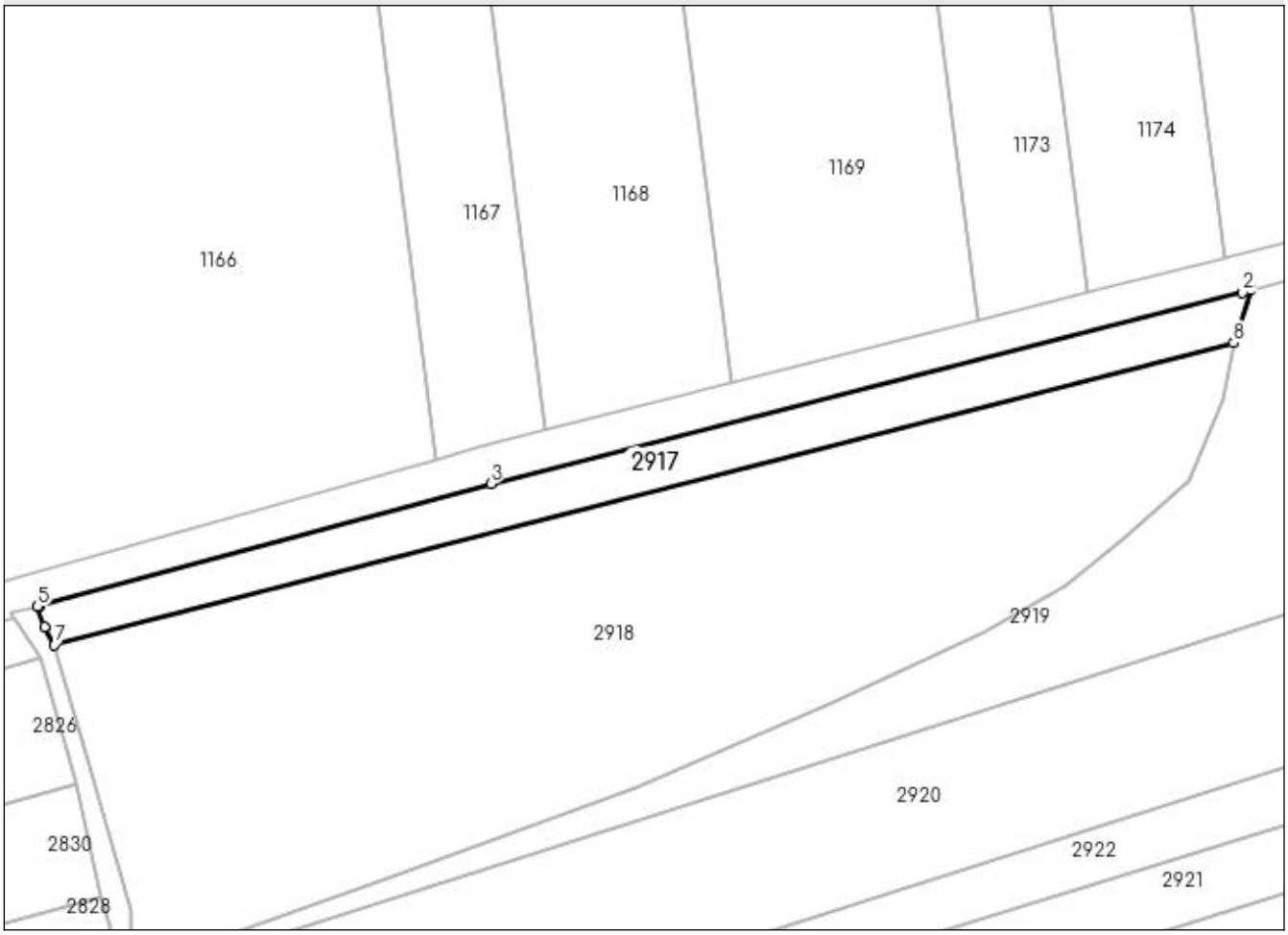

Date referitoare la teren

Crt	Categorie folosință	Intra vilan	Suprafaţa (mp)	Tarla	Parcelă	Nr. topo	Observaţii / Referinţe
1	arabil	NU	2.454	10	128	-	

Lungime Segmente
1) Valorile lungimilor segmentelor sunt obţinute din proiecţie în plan.

Punct început	X / Y	Punct sfârşit	X / Y	Lungime segment (** (m)
1	483.381,871 344.199,958	2	483.380,239 344.199,522	1.689
2	483.380,239 344.199,522	3	483.224,472 344.159,829	160.745
3	483.224,472 344.159,829	4	483.131,138 344.134,597	96.684
4	483.131,138 344.134,597	5	483.130,564 344.134,452	0.592
5	483.130,564 344.134,452	6	483.131,981 344.130,201	4.481

Punct început	X / Y	Punct sfârşit	X / Y	Lungime segment (** (m)
6	483.131,981 344.130,201	7	483.134,044 344.126,517	4.222
7	483.134,044 344.126,517	8	483.378,387 344.189,0	252.206
8	483.378,387 344.189,0	1	483.381,871 344.199,958	11.499

** Lungimile segmentelor sunt determinate în planul de proiecţie Stereo 70 şi sunt rotunjite la 1 milimetru.
*** Distanţa dintre puncte este formată din segmente cumulate ce sunt mai mici decât valoarea 1 milimetru.

DATE DESPRE IMOBILUL NR. 2918

Oficiul de Cadastru şi Publicitate Imobiliară ARGES
Biroul de Cadastru şi Publicitate Imobiliară Costesti

A. Partea I. Descrierea imobilului

TEREN Extravilan

Adresa: Jud. Arges

Nr. Crt	Nr cadastral Nr. topografic	Suprafaţa* (mp)	Observaţii / Referinţe
A1		13.000	Sector cadastral:44 Teren neimprejmuit;

B. Partea II. Proprietari şi acte

Inscrieri privitoare la dreptul de proprietate şi alte drepturi reale		Referinţe
/		
Act Normativ nr. 7, din 13/03/1996 emis de PARLAMENT (art. 13 alin. 15);		
B1	Inscrierea provizorie, drept de PROPRIETATE, dobandit prin Lege, cota actuala 1/1, cota initiala 1/1	A1
	1) **COMUNA STOLNICI**, CIF:4469493	

C. Partea III. SARCINI .

Inscrieri privind dezmembramintele dreptului de proprietate, drepturi reale de garanţie şi sarcini	Referinţe
NU SUNT	

Anexa Nr. 1 La Partea I

Teren

Nr cadastral	Suprafaţa (mp)*	Observaţii / Referinţe
	13.000	

* Suprafaţa este determinată in planul de proiecţie Stereo 70.

DETALII LINIARE IMOBIL

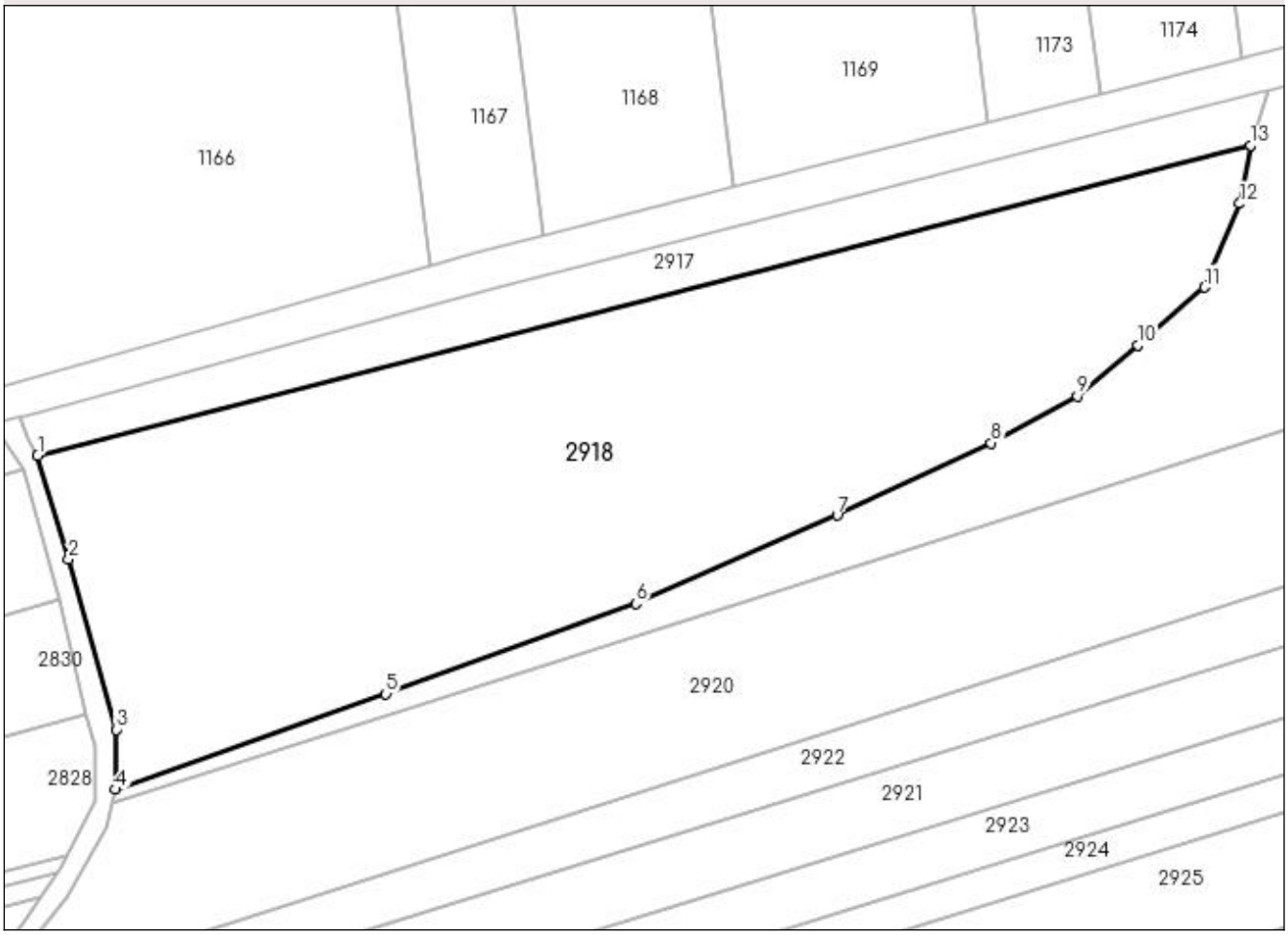

Date referitoare la teren

Crt	Categorie folosinţă	Intra vilan	Suprafaţa (mp)	Tarla	Parcelă	Nr. topo	Observaţii / Referinţe
1	arabil	NU	13.000	10	128	-	

Lungime Segmente
1) Valorile lungimilor segmentelor sunt obţinute din proiecţie în plan.

Punct început	X / Y	Punct sfârşit	X / Y	Lungime segment (** (m)
1	483.134,044 344.126,517	2	483.140,274 344.105,673	21.755
2	483.140,274 344.105,673	3	483.149,914 344.071,413	35.59
3	483.149,914 344.071,413	4	483.149,716 344.059,359	12.056
4	483.149,716 344.059,359	5	483.204,246 344.078,595	57.823
5	483.204,246 344.078,595	6	483.254,578 344.096,775	53.515

Punct început	X / Y	Punct sfârşit	X / Y	Lungime segment (** (m)
6	483.254,578 344.096,775	7	483.295,124 344.114,523	44.26
7	483.295,124 344.114,523	8	483.326,145 344.129,095	34.273
8	483.326,145 344.129,095	9	483.343,478 344.138,547	19.743
9	483.343,478 344.138,547	10	483.355,774 344.148,794	16.006
10	483.355,774 344.148,794	11	483.369,114 344.160,467	17.726
11	483.369,114 344.160,467	12	483.376,171 344.177,295	18.248
12	483.376,171 344.177,295	13	483.378,387 344.189,0	11.913
13	483.378,387 344.189,0	1	483.134,044 344.126,517	252.206

** Lungimile segmentelor sunt determinate în planul de proiecţie Stereo 70 şi sunt rotunjite la 1 milimetru.
*** Distanţa dintre puncte este formată din segmente cumulate ce sunt mai mici decât valoarea 1 milimetru.

DATE DESPRE IMOBILUL NR. 2919

Oficiul de Cadastru şi Publicitate Imobiliară ARGES
Biroul de Cadastru şi Publicitate Imobiliară Costesti

A. Partea I. Descrierea imobilului

TEREN Extravilan

Adresa: Jud. Arges

Nr. Crt	Nr cadastral Nr. topografic	Suprafaţa* (mp)	Observaţii / Referinţe
A1	80716	15.680	Sector cadastral:44 Teren neimprejmuit;

B. Partea II. Proprietari şi acte

Inscrieri privitoare la dreptul de proprietate şi alte drepturi reale		Referinţe
5680 / 02/08/2013		
Act Notarial nr. 2892, din 31/07/2013 emis de N.P. SIMONESCU DIACONU NICOLAE;		
B3	Intabulare, drept de PROPRIETATEbun comun,, dobandit prin Conventie, cota actuala 1/1, cota initiala 1/1	A1
	1) **STAN ADRIAN**, , casatorit cu 2) **STAN LUMINIŢA LAURA**	

C. Partea III. SARCINI .

Inscrieri privind dezmembramintele dreptului de proprietate, drepturi reale de garanţie şi sarcini	Referinţe
NU SUNT	

Anexa Nr. 1 La Partea I

Teren

Nr cadastral	Suprafaţa (mp)*	Observaţii / Referinţe
80716	15.680	

* Suprafaţa este determinată in planul de proiecţie Stereo 70.

DETALII LINIARE IMOBIL

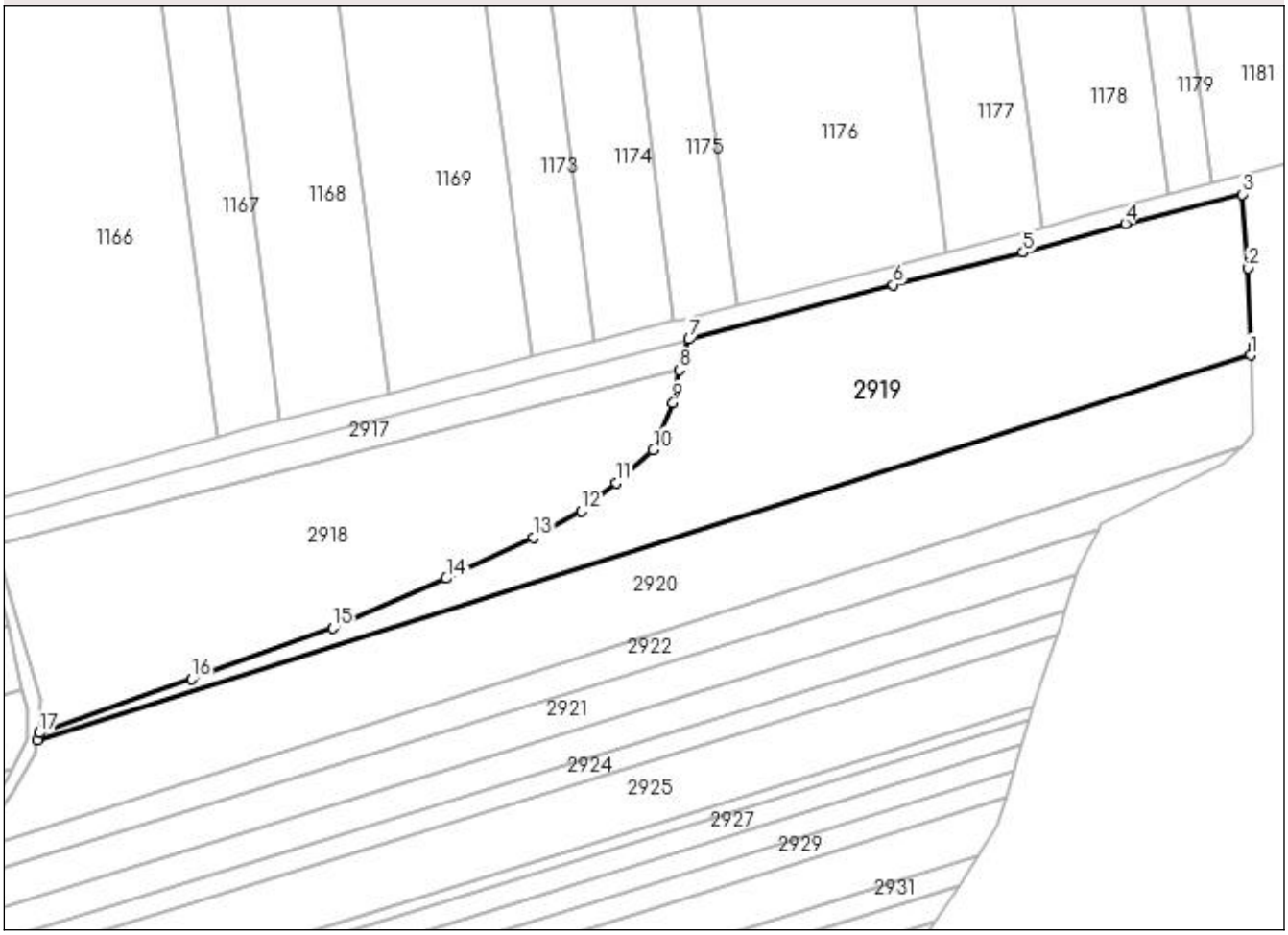

Date referitoare la teren

Crt	Categorie folosinţă	Intra vilan	Suprafaţa (mp)	Tarla	Parcelă	Nr. topo	Observaţii / Referinţe
1	arabil	NU	15.680	10	156	-	

Lungime Segmente
1) Valorile lungimilor segmentelor sunt obţinute din proiecţie în plan.

Punct început	X / Y	Punct sfârşit	X / Y	Lungime segment (** (m)
1	483.582,498 344.194,267	2	483.581,727 344.225,355	31.098
2	483.581,727 344.225,355	3	483.579,509 344.251,733	26.471
3	483.579,509 344.251,733	4	483.537,722 344.241,202	43.094
4	483.537,722 344.241,202	5	483.501,212 344.230,977	37.915
5	483.501,212 344.230,977	6	483.454,853 344.219,448	47.771

Punct început	X / Y	Punct sfârşit	X / Y	Lungime segment (** (m)
6	483.454,853 344.219,448	7	483.381,871 344.199,958	75.54
7	483.381,871 344.199,958	8	483.378,387 344.189,0	11.499
8	483.378,387 344.189,0	9	483.376,171 344.177,295	11.913
9	483.376,171 344.177,295	10	483.369,114 344.160,467	18.248
10	483.369,114 344.160,467	11	483.355,774 344.148,794	17.726
11	483.355,774 344.148,794	12	483.343,478 344.138,547	16.006
12	483.343,478 344.138,547	13	483.326,145 344.129,095	19.743
13	483.326,145 344.129,095	14	483.295,124 344.114,523	34.273
14	483.295,124 344.114,523	15	483.254,578 344.096,775	44.26
15	483.254,578 344.096,775	16	483.204,246 344.078,595	53.515
16	483.204,246 344.078,595	17	483.149,716 344.059,359	57.823
17	483.149,716 344.059,359	18	483.149,087 344.056,636	2.795
18	483.149,087 344.056,636	1	483.582,498 344.194,267	454.739

** Lungimile segmentelor sunt determinate în planul de proiecţie Stereo 70 şi sunt rotunjite la 1 milimetru.
*** Distanţa dintre puncte este formată din segmente cumulate ce sunt mai mici decât valoarea 1 milimetru.

DATE DESPRE IMOBILUL NR. 2920

Oficiul de Cadastru şi Publicitate Imobiliară ARGES
Biroul de Cadastru şi Publicitate Imobiliară Costesti

A. Partea I. Descrierea imobilului

TEREN Extravilan

Adresa: Jud. Arges

Nr. Crt	Nr cadastral Nr. topografic	Suprafaţa* (mp)	Observaţii / Referinţe
A1	80727	14.000	Sector cadastral:44 Teren neimprejmuit;

B. Partea II. Proprietari şi acte

Inscrieri privitoare la dreptul de proprietate şi alte drepturi reale		Referinţe
5681 / 02/08/2013		
Act Notarial nr. 2892, din 31/07/2013 emis de N.P. SIMONESCU DIACONU NICOLAE;		
B3	Intabulare, drept de PROPRIETATEbun comun,, dobandit prin Conventie, cota actuala 1/1, cota initiala 1/1	A1
	1) **STAN ADRIAN**, , casatorit cu 2) **STAN LUMINIŢA LAURA**	

C. Partea III. SARCINI .

Inscrieri privind dezmembramintele dreptului de proprietate, drepturi reale de garanţie şi sarcini	Referinţe
NU SUNT	

Anexa Nr. 1 La Partea I

Teren

Nr cadastral	Suprafaţa (mp)*	Observaţii / Referinţe
80727	14.000	

* Suprafaţa este determinată in planul de proiecţie Stereo 70.

DETALII LINIARE IMOBIL

Date referitoare la teren

Crt	Categorie folosinţă	Intra vilan	Suprafaţa (mp)	Tarla	Parcelă	Nr. topo	Observaţii / Referinţe
1	arabil	NU	14.000	10	156	-	

Lungime Segmente
1) Valorile lungimilor segmentelor sunt obţinute din proiecţie în plan.

Punct început	X / Y	Punct sfârşit	X / Y	Lungime segment (** (m)
1	483.579,08 344.161,748	2	483.583,186 344.166,074	5.964
2	483.583,186 344.166,074	3	483.582,498 344.194,267	28.201
3	483.582,498 344.194,267	4	483.149,087 344.056,636	454.739
4	483.149,087 344.056,636	5	483.147,974 344.051,817	4.946
5	483.147,974 344.051,817	6	483.139,832 344.037,527	16.447

Punct început	X / Y	Punct sfârşit	X / Y	Lungime segment (** (m)
6	483.139,832 344.037,527	7	483.132,484 344.028,1	11.952
7	483.132,484 344.028,1	8	483.122,943 344.016,717	14.853
8	483.122,943 344.016,717	1	483.579,08 344.161,748	478.639

** Lungimile segmentelor sunt determinate în planul de proiecţie Stereo 70 şi sunt rotunjite la 1 milimetru.
*** Distanţa dintre puncte este formată din segmente cumulate ce sunt mai mici decât valoarea 1 milimetru.

DATE DESPRE IMOBILUL NR. 2921

Oficiul de Cadastru şi Publicitate Imobiliară ARGES
Biroul de Cadastru şi Publicitate Imobiliară Costesti

A. Partea I. Descrierea imobilului

TEREN Extravilan

Adresa: Jud. Arges

Nr. Crt	Nr cadastral Nr. topografic	Suprafaţa* (mp)	Observaţii / Referinţe
A1	82829	6.000	Sector cadastral:44 Teren neimprejmuit;

B. Partea II. Proprietari şi acte

Inscrieri privitoare la dreptul de proprietate şi alte drepturi reale		Referinţe
890 / 17/01/2023		
Act Notarial nr. 279, din 16/11/2022 emis de BIN DUMITRU SANDA MAGDALENA (Act Administrativ nr. 200, din 12/01/2023 emis de PRIMĂRIA COMUNEI STOLNICI; Act Administrativ nr. 201, din 12/01/2023 emis de PRIMĂRIA COMUNEI STOLNICI;);		
B1	Intabulare, drept de PROPRIETATE, bun propriu, dobandit prin Succesiune, cota actuala 1/1, cota initiala 1/1	A1
	1) **ILIOIU ANDREI**	

C. Partea III. SARCINI .

Inscrieri privind dezmembramintele dreptului de proprietate, drepturi reale de garanţie şi sarcini	Referinţe
NU SUNT	

Anexa Nr. 1 La Partea I

Teren

Nr cadastral	Suprafaţa (mp)*	Observaţii / Referinţe
82829	6.000	

* Suprafaţa este determinată in planul de proiecţie Stereo 70.

DETALII LINIARE IMOBIL

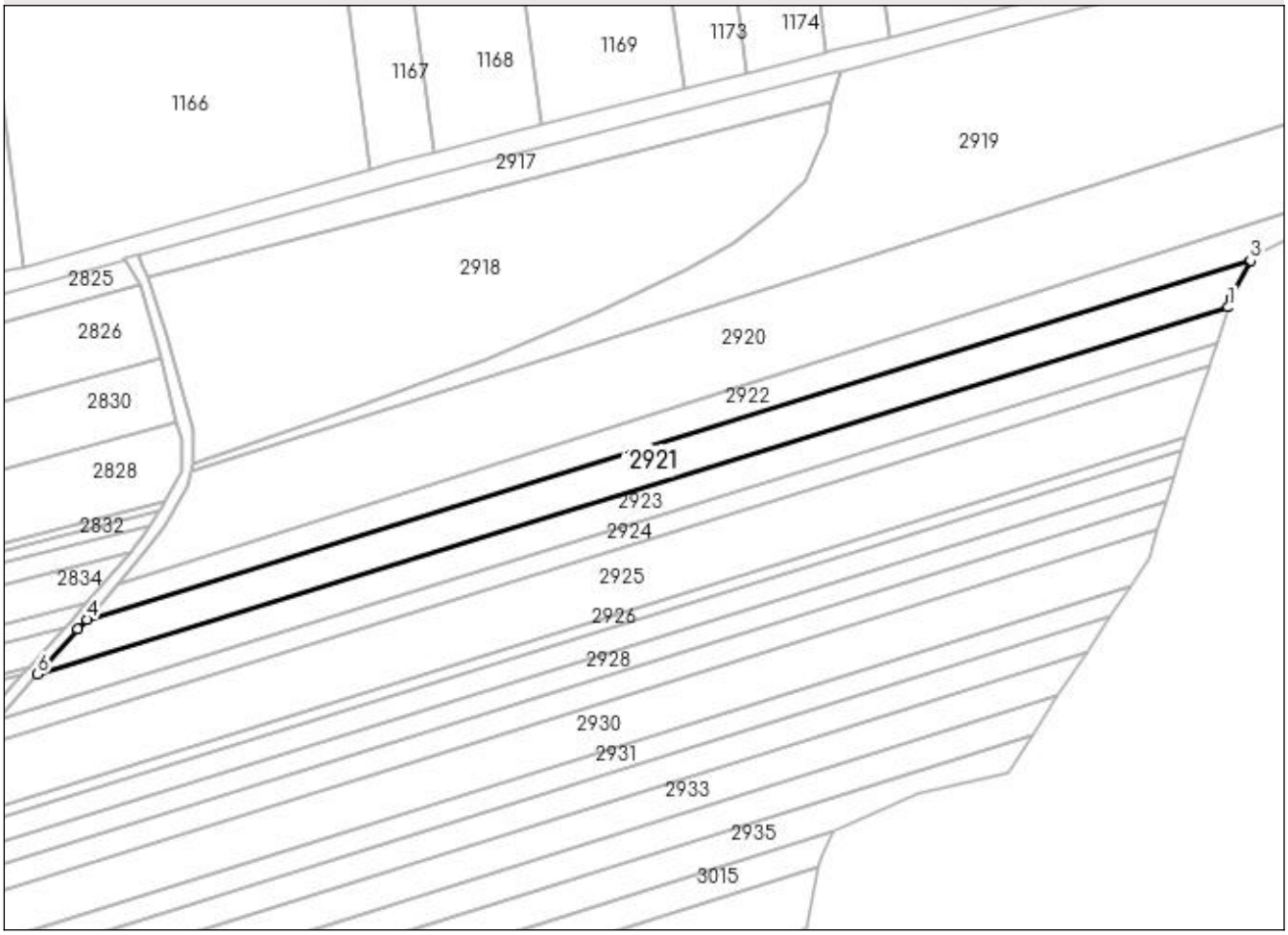

Date referitoare la teren

Crt	Categorie folosință	Intra vilan	Suprafaţa (mp)	Tarla	Parcelă	Nr. topo	Observaţii / Referinţe
1	arabil	NU	6.000	10	156	-	in act se regaseste parcela 128

Lungime Segmente
1) Valorile lungimilor segmentelor sunt obţinute din proiecţie în plan.

Punct început	X / Y	Punct sfârşit	X / Y	Lungime segment (** (m)
1	483.520,321 344.115,56	2	483.521,358 344.118,858	3.457
2	483.521,358 344.118,858	3	483.528,299 344.132,275	15.106
3	483.528,299 344.132,275	4	483.111,89 344.003,944	435.735
4	483.111,89 344.003,944	5	483.108,765 344.000,335	4.774
5	483.108,765 344.000,335	6	483.094,229 343.984,244	21.684

Punct început	X / Y	Punct sfârşit	X / Y	Lungime segment (** (m)
6	483.094,229 343.984,244	1	483.520,321 344.115,56	445.868

** Lungimile segmentelor sunt determinate în planul de proiecţie Stereo 70 şi sunt rotunjite la 1 milimetru.
*** Distanţa dintre puncte este formată din segmente cumulate ce sunt mai mici decât valoarea 1 milimetru.

DATE DESPRE IMOBILUL NR. 2922

Oficiul de Cadastru şi Publicitate Imobiliară ARGES
Biroul de Cadastru şi Publicitate Imobiliară Costesti

A. Partea I. Descrierea imobilului

TEREN Extravilan

Adresa: Jud. Arges

Nr. Crt	Nr cadastral Nr. topografic	Suprafaţa* (mp)	Observaţii / Referinţe
A1	81395	5.040	Sector cadastral:44 Teren neimprejmuit;

B. Partea II. Proprietari şi acte

Inscrieri privitoare la dreptul de proprietate şi alte drepturi reale		Referinţe
21306 / 10/08/2016		
Act Notarial nr. 2877, din 05/08/2016 emis de Simonescu Diaconu Nicolae;		
B2	Intabulare, drept de PROPRIETATEbun comun, dobandit prin Conventie, cota actuala 1/1, cota initiala 1/1	A1
	1) **STAN ADRIAN** 2) **STAN LUMINIŢA LAURA**, soti	

C. Partea III. SARCINI .

Inscrieri privind dezmembramintele dreptului de proprietate, drepturi reale de garanţie şi sarcini	Referinţe
NU SUNT	

Anexa Nr. 1 La Partea I

Teren

Nr cadastral	Suprafaţa (mp)*	Observaţii / Referinţe
81395	5.040	

* Suprafaţa este determinată in planul de proiecţie Stereo 70.

DETALII LINIARE IMOBIL

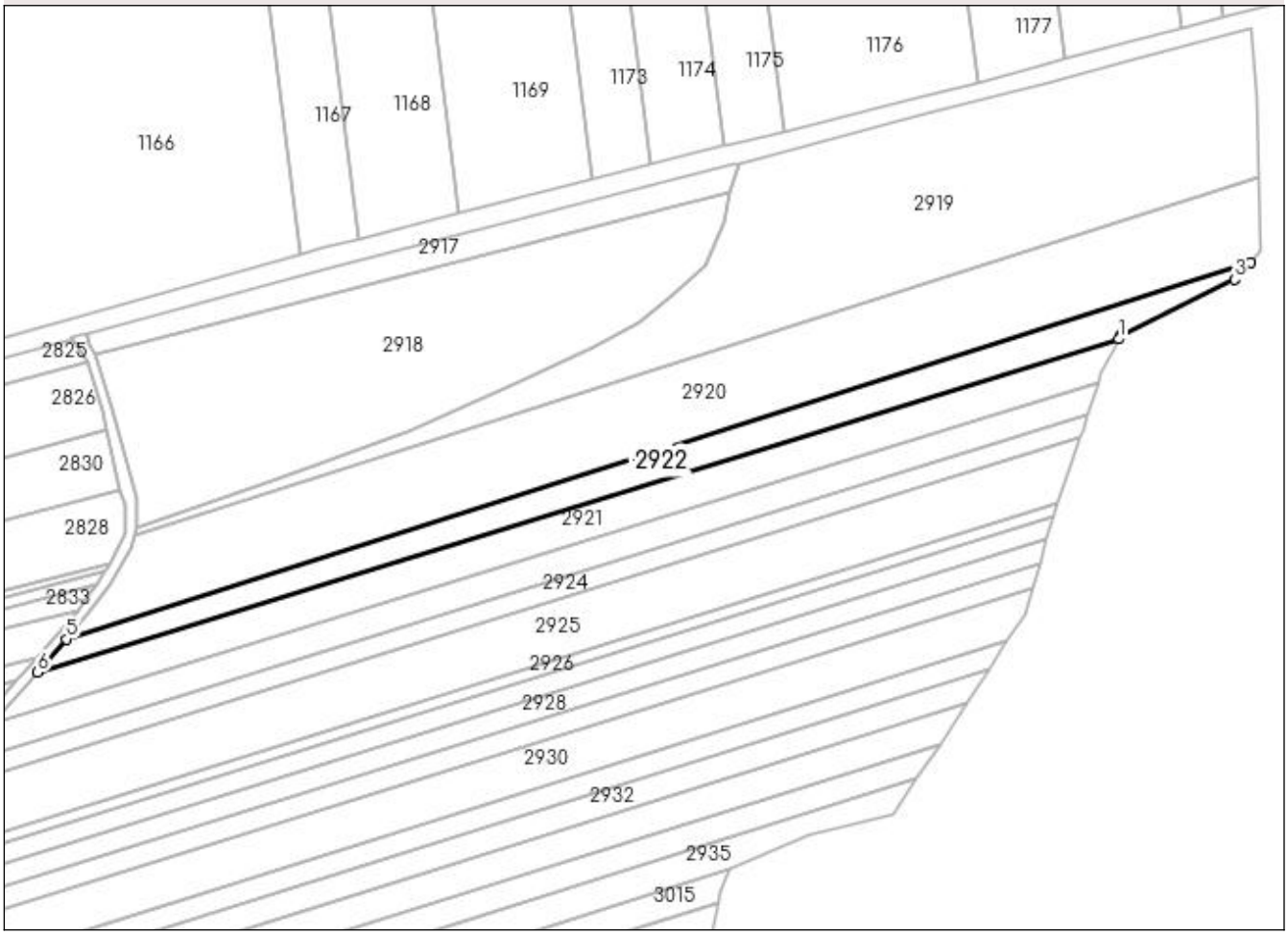

Date referitoare la teren

Crt	Categorie folosință	Intra vilan	Suprafaţa (mp)	Tarla	Parcelă	Nr. topo	Observaţii / Referinţe
1	arabil	NU	5.040	10	156	-	

Lungime Segmente
1) Valorile lungimilor segmentelor sunt obţinute din proiecţie în plan.

Punct început	X / Y	Punct sfârşit	X / Y	Lungime segment (** (m)
1	483.528,299 344.132,275	2	483.529,064 344.133,754	1.665
2	483.529,064 344.133,754	3	483.572,879 344.155,212	48.787
3	483.572,879 344.155,212	4	483.579,08 344.161,748	9.01
4	483.579,08 344.161,748	5	483.122,943 344.016,717	478.639
5	483.122,943 344.016,717	6	483.111,89 344.003,944	16.891

Punct început	X / Y	Punct sfârşit	X / Y	Lungime segment (** (m)
6	483.111,89 344.003,944	1	483.528,299 344.132,275	435.735

** Lungimile segmentelor sunt determinate în planul de proiecţie Stereo 70 şi sunt rotunjite la 1 milimetru.
*** Distanţa dintre puncte este formată din segmente cumulate ce sunt mai mici decât valoarea 1 milimetru.

DATE DESPRE IMOBILUL NR. 2923

Oficiul de Cadastru şi Publicitate Imobiliară ARGES
Biroul de Cadastru şi Publicitate Imobiliară Costesti

A. Partea I. Descrierea imobilului

TEREN Extravilan

Adresa: Jud. Arges

Nr. Crt	Nr cadastral Nr. topografic	Suprafaţa* (mp)	Observaţii / Referinţe
A1	82366	5.000	Sector cadastral:44 Teren neimprejmuit;

B. Partea II. Proprietari şi acte

Inscrieri privitoare la dreptul de proprietate şi alte drepturi reale		Referinţe
20923 / 31/07/2023		
Act Notarial nr. 3734, din 24/07/2023 emis de Danciu Ilie (act notarial nr 120 din 04.08.2023, emis de Danciu Ilie);		
B3	Intabulare, drept de PROPRIETATEbun comun, dobandit prin Conventie, cota actuala 1/1, cota initiala 1/1	A1
	1) **GHIORGHE NICOLETA-GHEORGHIŢA** 2) **GHIORGHE VASILE**, soţi	

C. Partea III. SARCINI

Inscrieri privind dezmembramintele dreptului de proprietate, drepturi reale de garanţie şi sarcini		Referinţe
20923 / 31/07/2023		
Act Notarial nr. 120, din 04/08/2023 emis de Danciu Ilie (act notarial nr 3734 din 24.07.2023, emis de Danciu Ilie);		
C1	Intabulare, drept de IPOTECA LEGALA, Valoare:0 in vederea garantarii executarii obligatiei de intretinere si ingrijire	A1
	1) **COSTIN CONSTANTINA**, necăsătorită(văduvă)	

Anexa Nr. 1 La Partea I

Teren

Nr cadastral	Suprafaţa (mp)*	Observaţii / Referinţe
82366	5.000	

* Suprafaţa este determinată in planul de proiecţie Stereo 70.

DETALII LINIARE IMOBIL

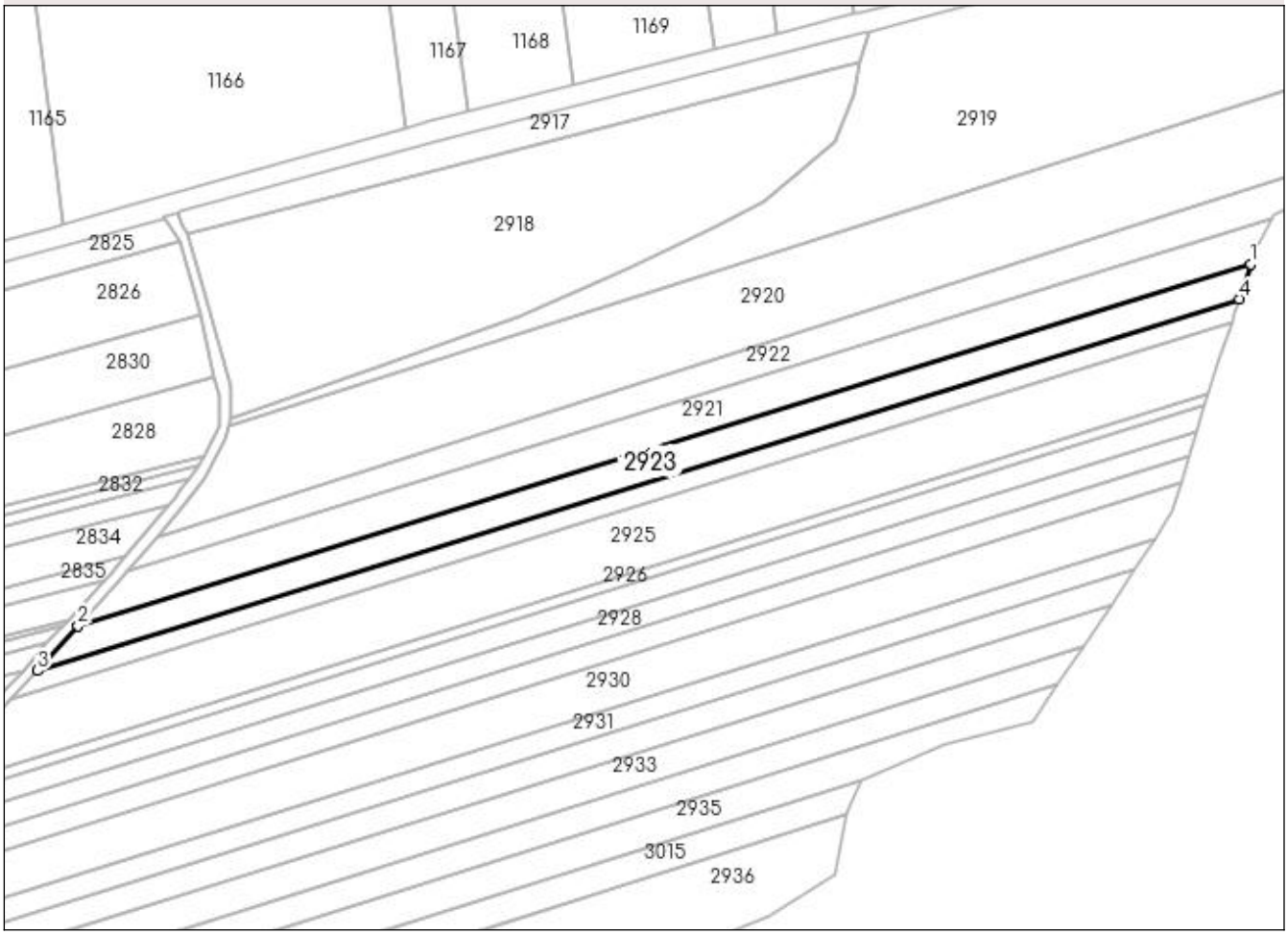

Date referitoare la teren

Crt	Categorie folosinţă	Intra vilan	Suprafaţa (mp)	Tarla	Parcelă	Nr. topo	Observaţii / Referinţe
1	arabil	NU	5.000	10	156	-	

Lungime Segmente
1) Valorile lungimilor segmentelor sunt obţinute din proiecţie în plan.

Punct început	X / Y	Punct sfârşit	X / Y	Lungime segment (** (m)
1	483.520,321 344.115,56	2	483.094,229 343.984,244	445.868
2	483.094,229 343.984,244	3	483.079,539 343.967,983	21.914
3	483.079,539 343.967,983	4	483.516,337 344.102,883	457.155
4	483.516,337 344.102,883	1	483.520,321 344.115,56	13.288

** Lungimile segmentelor sunt determinate în planul de proiecţie Stereo 70 şi sunt rotunjite la 1 milimetru.
*** Distanţa dintre puncte este formată din segmente cumulate ce sunt mai mici decât valoarea 1 milimetru.

DATE DESPRE IMOBILUL NR. 2924

Oficiul de Cadastru şi Publicitate Imobiliară ARGES
Biroul de Cadastru şi Publicitate Imobiliară Costesti

A. Partea I. Descrierea imobilului

TEREN Extravilan

Adresa: Jud. Arges

Nr. Crt	Nr cadastral Nr. topografic	Suprafaţa* (mp)	Observaţii / Referinţe
A1	82370	3.350	Sector cadastral:44 Teren neimprejmuit;

B. Partea II. Proprietari şi acte

Inscrieri privitoare la dreptul de proprietate şi alte drepturi reale		Referinţe
20922 / 31/07/2023		
Act Notarial nr. 3734, din 24/07/2023 emis de Danciu Ilie (act notarial nr 120 din 04.08.2023, emis de Danciu Ilie);		
B2	Intabulare, drept de PROPRIETATE, bun comun, dobandit prin Conventie, cota actuala 1/1, cota initiala 1/1	A1
	1) **GHIORGHE NICOLETA-GHEORGHIŢA** 2) **GHIORGHE VASILE**, soţi	

C. Partea III. SARCINI

Inscrieri privind dezmembramintele dreptului de proprietate, drepturi reale de garanţie şi sarcini		Referinţe
20922 / 31/07/2023		
Act Notarial nr. 3734, din 24/07/2023 emis de Danciu Ilie (act notarial nr 120 din 04.08.2023, emis de Danciu Ilie);		
C1	Intabulare, drept de IPOTECA LEGALA, Valoare:0 in vederea garantarii executarii obligatiei de intretinere si ingrijire	A1
	1) **COSTIN CONSTANTINA**, necăsătorită (văduvă)	

Anexa Nr. 1 La Partea I

Teren

Nr cadastral	Suprafaţa (mp)*	Observaţii / Referinţe
82370	3.350	

* Suprafaţa este determinată in planul de proiecţie Stereo 70.

DETALII LINIARE IMOBIL

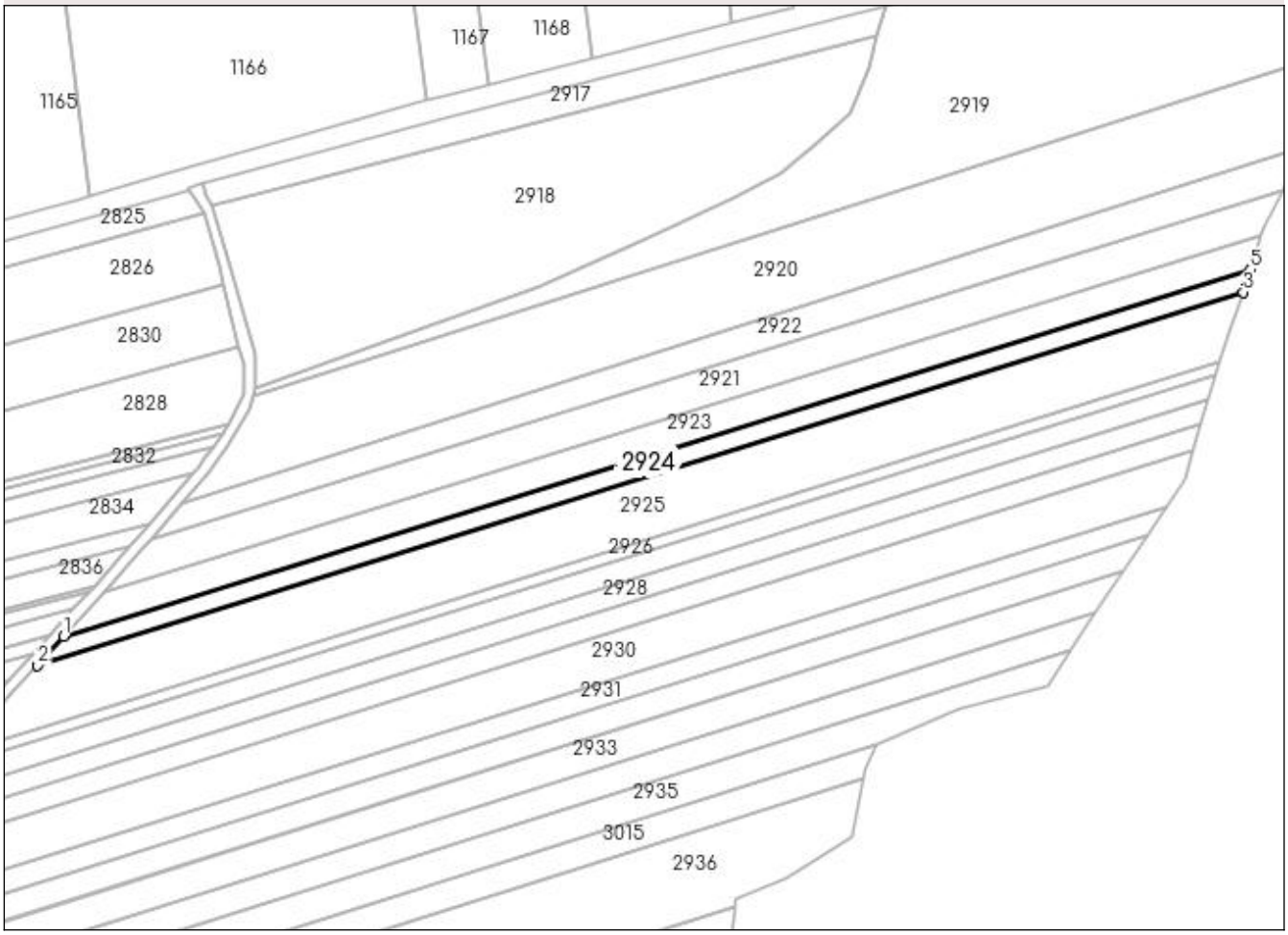

Date referitoare la teren

Crt	Categorie folosinţă	Intra vilan	Suprafaţa (mp)	Tarla	Parcelă	Nr. topo	Observaţii / Referinţe
1	arabil	NU	3.350	10	156	-	in act se regaseste parcela 128

Lungime Segmente
1) Valorile lungimilor segmentelor sunt obţinute din proiecţie în plan.

Punct început	X / Y	Punct sfârşit	X / Y	Lungime segment (** (m)
1	483.079,539 343.967,983	2	483.069,893 343.957,307	14.388
2	483.069,893 343.957,307	3	483.513,589 344.094,512	464.426
3	483.513,589 344.094,512	4	483.514,68 344.097,612	3.286
4	483.514,68 344.097,612	5	483.516,337 344.102,883	5.525
5	483.516,337 344.102,883	1	483.079,539 343.967,983	457.155

** Lungimile segmentelor sunt determinate în planul de proiecţie Stereo 70 şi sunt rotunjite la 1 milimetru.
*** Distanţa dintre puncte este formată din segmente cumulate ce sunt mai mici decât valoarea 1 milimetru.

DATE DESPRE IMOBILUL NR. 2925

Oficiul de Cadastru şi Publicitate Imobiliară ARGES
Biroul de Cadastru şi Publicitate Imobiliară Costesti

A. Partea I. Descrierea imobilului

TEREN Extravilan

Adresa: Jud. Arges

Nr. Crt	Nr cadastral Nr. topografic	Suprafaţa* (mp)	Observaţii / Referinţe
A1		10.530	Sector cadastral:44 Teren neimprejmuit;

B. Partea II. Proprietari şi acte

Inscrieri privitoare la dreptul de proprietate şi alte drepturi reale		Referinţe
/		
Act Notarial nr. 2791, din 17/11/2004 emis de BNP CARMEN GRECU;		
B1	Intabulare, drept de PROPRIETATEbun comun , dobandit prin Conventie, cota actuala 1/1, cota initiala 1/1	A1
	1) **IVAN GHEORGHE**, casatorit cu 2) **IVAN GHEORGHIȚA**, lipsă CNP	

C. Partea III. SARCINI

Inscrieri privind dezmembramintele dreptului de proprietate, drepturi reale de garanţie şi sarcini		Referinţe
/		
Act Notarial nr. 2791, din 17/11/2004 emis de BNP CARMEN GRECU;		
C1	Intabulare, drept de IPOTECA LEGALA, Valoare:0 în vederea garantarii executarii obligatiei de intretinere si ingrijire in favoarea lui , dobandit prin Conventie	A1
	1) **IVAN ION**	

Anexa Nr. 1 La Partea I

Teren

Nr cadastral	Suprafaţa (mp)*	Observaţii / Referinţe
	10.530	

* Suprafaţa este determinată in planul de proiecţie Stereo 70.

DETALII LINIARE IMOBIL

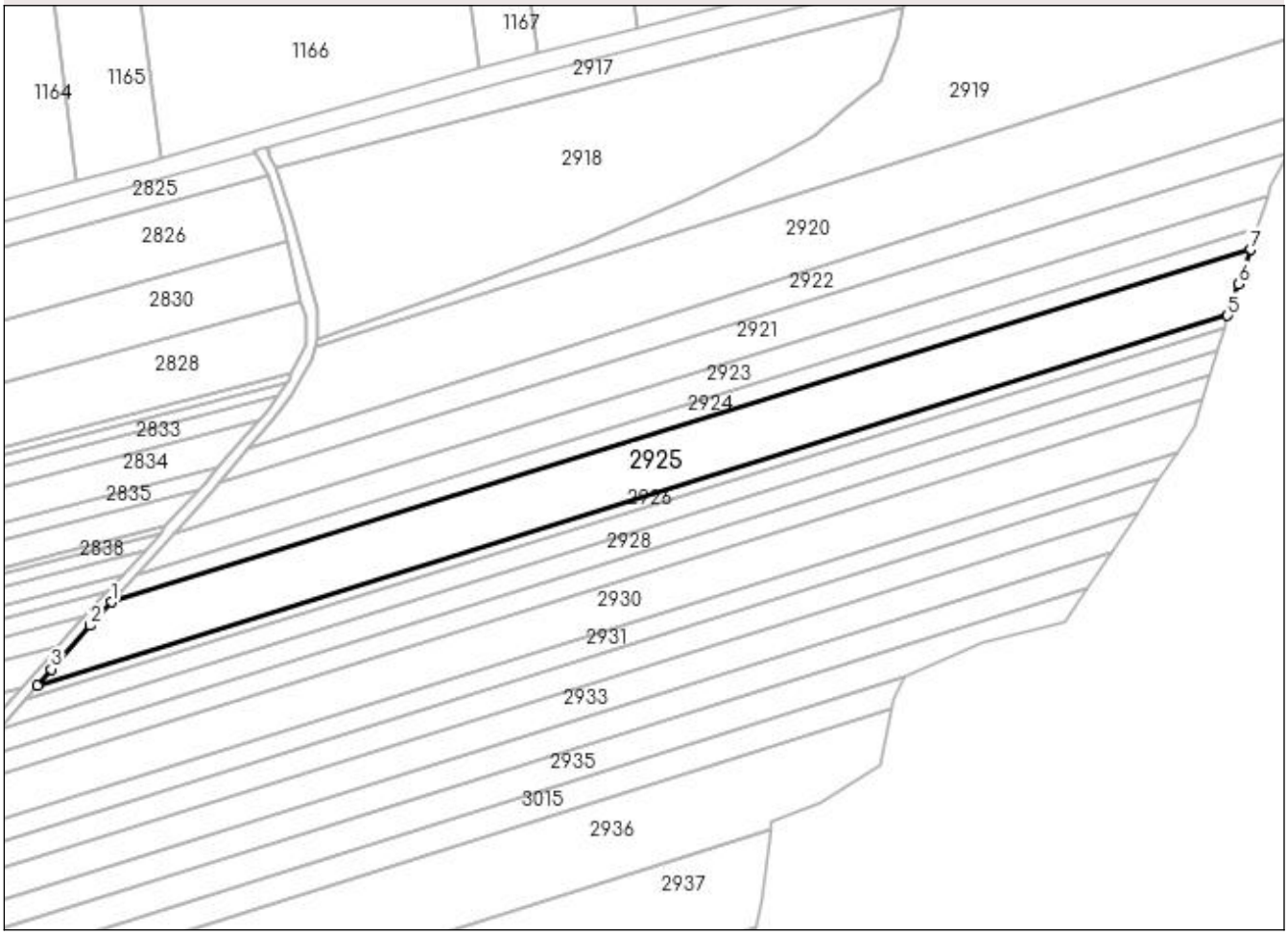

Date referitoare la teren

Crt	Categorie folosinţă	Intra vilan	Suprafaţa (mp)	Tarla	Parcelă	Nr. topo	Observaţii / Referinţe
1	arabil	NU	10.530	10	156	-	

Lungime Segmente
1) Valorile lungimilor segmentelor sunt obţinute din proiecţie în plan.

Punct început	X / Y	Punct sfârşit	X / Y	Lungime segment (** (m)
1	483.069,893 343.957,307	2	483.061,569 343.948,093	12.417
2	483.061,569 343.948,093	3	483.046,367 343.931,181	22.74
3	483.046,367 343.931,181	4	483.041,049 343.924,931	8.206
4	483.041,049 343.924,931	5	483.504,693 344.068,792	485.45
5	483.504,693 344.068,792	6	483.508,929 344.081,17	13.083

Punct început	X / Y	Punct sfârşit	X / Y	Lungime segment (** (m)
6	483.508,929 344.081,17	7	483.513,589 344.094,512	14.132
7	483.513,589 344.094,512	1	483.069,893 343.957,307	464.426

** Lungimile segmentelor sunt determinate în planul de proiecţie Stereo 70 şi sunt rotunjite la 1 milimetru.
*** Distanţa dintre puncte este formată din segmente cumulate ce sunt mai mici decât valoarea 1 milimetru.

DATE DESPRE IMOBILUL NR. 2926

Oficiul de Cadastru şi Publicitate Imobiliară ARGES
Biroul de Cadastru şi Publicitate Imobiliară Costesti

A. Partea I. Descrierea imobilului

TEREN Extravilan

Adresa: Jud. Arges

Nr. Crt	Nr cadastral Nr. topografic	Suprafaţa* (mp)	Observaţii / Referinţe
A1		1.950	Sector cadastral:44 Teren neimprejmuit;

B. Partea II. Proprietari şi acte

Inscrieri privitoare la dreptul de proprietate şi alte drepturi reale		Referinţe
/		
Act Notarial nr. 561, din 28/03/2019 emis de BIN CARMEN GRECU (certificat de mostenitor nr.119 din 28,03,2019);		
B1	Intabulare, drept de PROPRIETATEbun propriu , dobandit prin Iesire Din Indiviziune, cota actuala 1/4, cota initiala 1/4	A1
	1) **VOICU DANIEL-CĂTĂLIN**	
Act Administrativ nr. 86719, din 21/02/1996 emis de CJPSDPAT ARGES;		
B2	Intabulare, drept de PROPRIETATE, dobandit prin Reconstituire, cota actuala 3/4, cota initiala 3/4	A1
	1) **VOICU VASILE**, lipsă CNP 2) **VOICU FLOREA**, lipsă CNP 3) **NIȚU ELENA**, lipsă CNP	

C. Partea III. SARCINI .

Inscrieri privind dezmembramintele dreptului de proprietate, drepturi reale de garanţie şi sarcini	Referinţe
NU SUNT	

Anexa Nr. 1 La Partea I

Teren

Nr cadastral	Suprafaţa (mp)*	Observaţii / Referinţe
	1.950	

* Suprafaţa este determinată in planul de proiecţie Stereo 70.

DETALII LINIARE IMOBIL

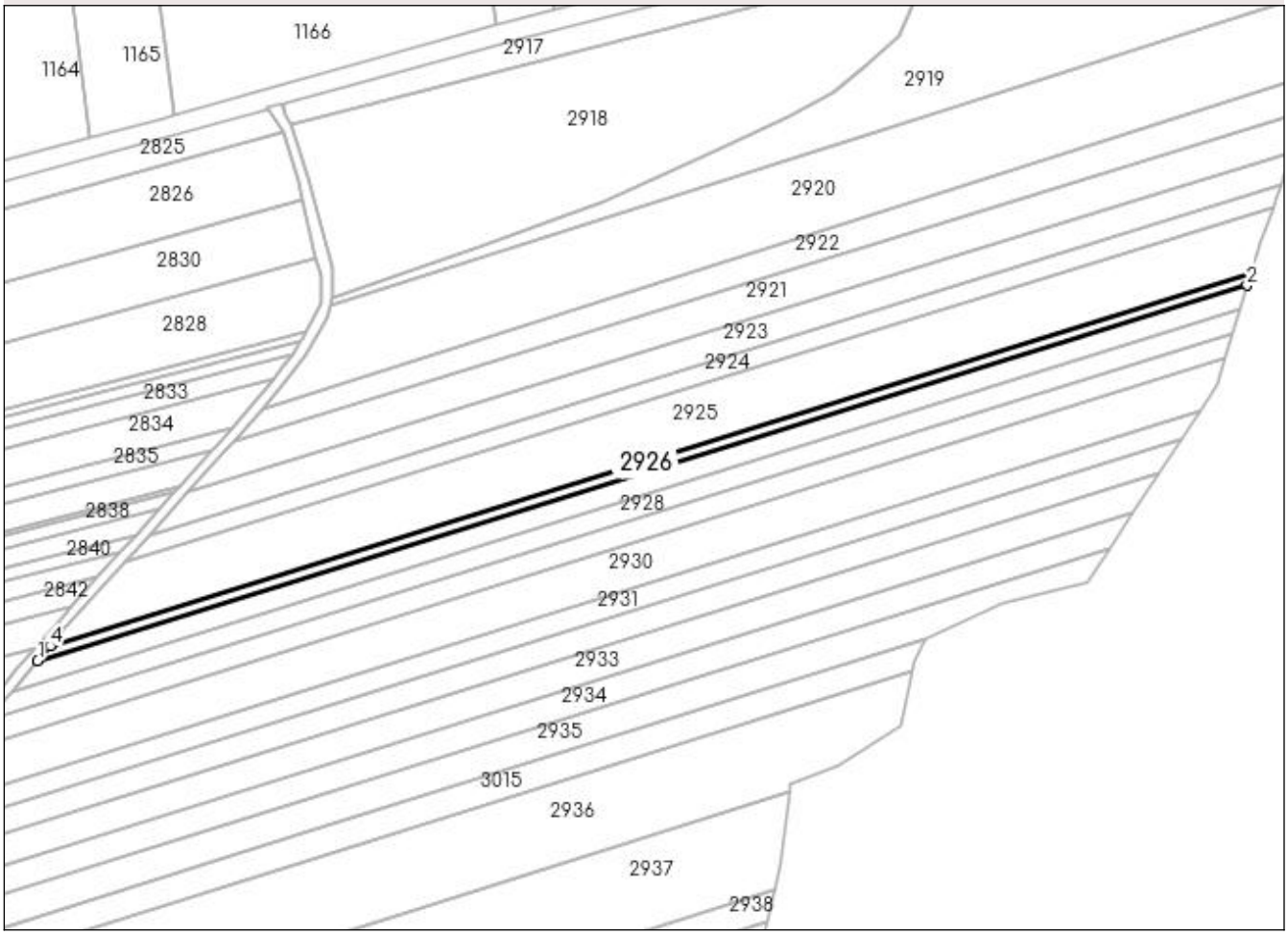

Date referitoare la teren

Crt	Categorie folosință	Intra vilan	Suprafaţa (mp)	Tarla	Parcelă	Nr. topo	Observaţii / Referinţe
1	arabil	NU	1.950	10	156	-	

Lungime Segmente
1) Valorile lungimilor segmentelor sunt obţinute din proiecţie în plan.

Punct început	X / Y	Punct sfârşit	X / Y	Lungime segment (** (m)
1	483.036,158 343.919,184	2	483.503,353 344.064,226	489.192
2	483.503,353 344.064,226	3	483.504,693 344.068,792	4.759
3	483.504,693 344.068,792	4	483.041,049 343.924,931	485.45
4	483.041,049 343.924,931	1	483.036,158 343.919,184	7.547

** Lungimile segmentelor sunt determinate în planul de proiecţie Stereo 70 şi sunt rotunjite la 1 milimetru.
*** Distanţa dintre puncte este formată din segmente cumulate ce sunt mai mici decât valoarea 1 milimetru.

DATE DESPRE IMOBILUL NR. 2927

Oficiul de Cadastru şi Publicitate Imobiliară ARGES
Biroul de Cadastru şi Publicitate Imobiliară Costesti

A. Partea I. Descrierea imobilului

TEREN Extravilan

Adresa: Jud. Arges

Nr. Crt	Nr cadastral Nr. topografic	Suprafaţa* (mp)	Observaţii / Referinţe
A1		4.000	Sector cadastral:44 Teren neimprejmuit;

B. Partea II. Proprietari şi acte

Inscrieri privitoare la dreptul de proprietate şi alte drepturi reale		Referinţe
/		
Act Notarial nr. 2639, din 03/11/2004 emis de BNP CARMEN GRECU;		
B1	Intabulare, drept de PROPRIETATE, dobandit prin Conventie, cota actuala 1/1, cota initiala 1/1	A1
	1) **IVAŞCU GH IONELA**	

C. Partea III. SARCINI .

Inscrieri privind dezmembramintele dreptului de proprietate, drepturi reale de garanţie şi sarcini	Referinţe
NU SUNT	

Anexa Nr. 1 La Partea I

Teren

Nr cadastral	Suprafaţa (mp)*	Observaţii / Referinţe
	4.000	

* Suprafaţa este determinată in planul de proiecţie Stereo 70.

DETALII LINIARE IMOBIL

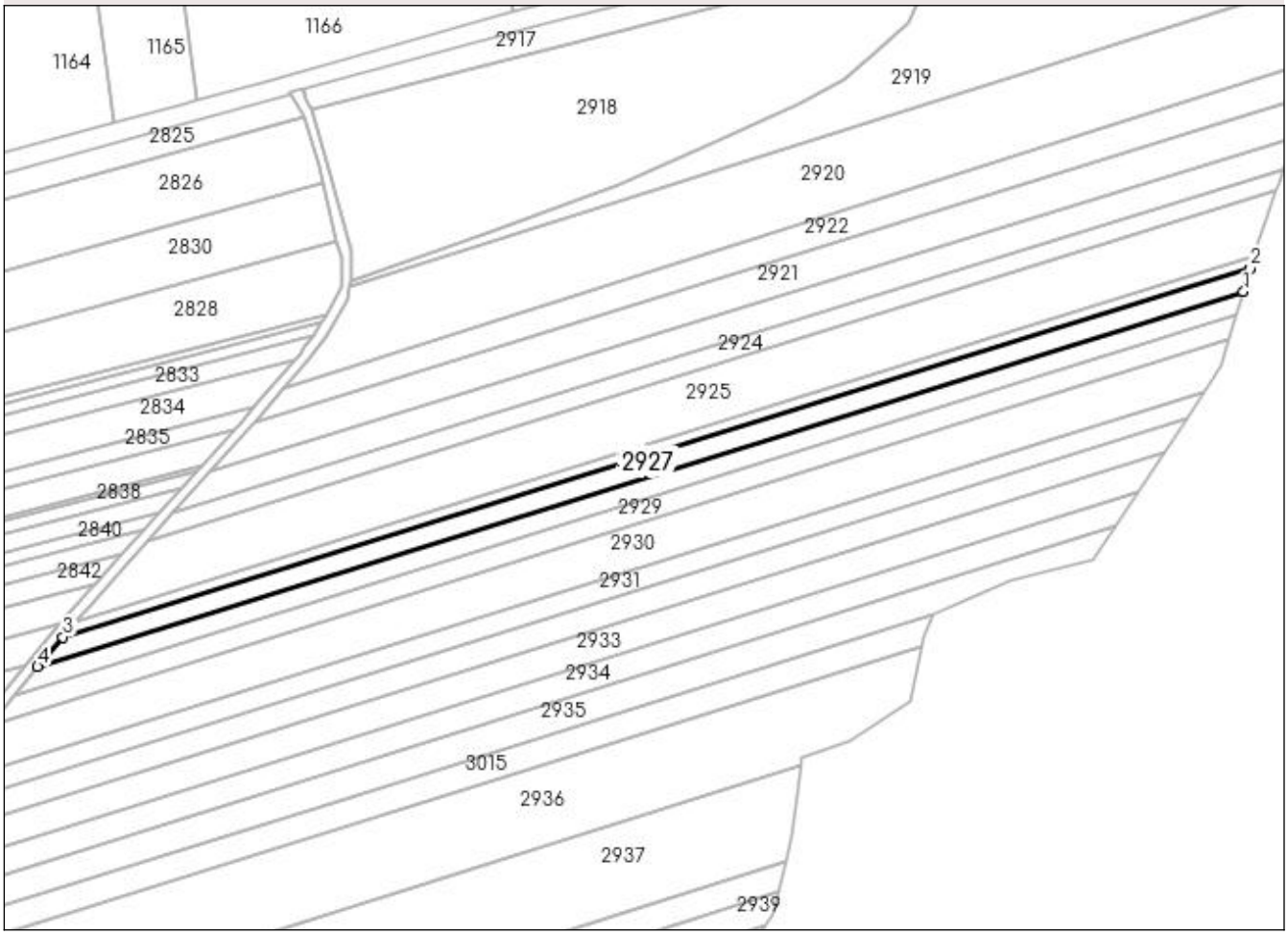

Date referitoare la teren

Crt	Categorie folosință	Intra vilan	Suprafaţa (mp)	Tarla	Parcelă	Nr. topo	Observaţii / Referinţe
1	arabil	NU	4.000	10	155,156	-	

Lungime Segmente
1) Valorile lungimilor segmentelor sunt obţinute din proiecţie în plan.

Punct început	X / Y	Punct sfârşit	X / Y	Lungime segment (** (m)
1	483.500,635 344.054,964	2	483.503,353 344.064,226	9.653
2	483.503,353 344.064,226	3	483.036,158 343.919,184	489.192
3	483.036,158 343.919,184	4	483.026,242 343.907,529	15.302
4	483.026,242 343.907,529	1	483.500,635 344.054,964	496.775

** Lungimile segmentelor sunt determinate în planul de proiecţie Stereo 70 şi sunt rotunjite la 1 milimetru.
*** Distanţa dintre puncte este formată din segmente cumulate ce sunt mai mici decât valoarea 1 milimetru.

DATE DESPRE IMOBILUL NR. 2928

Oficiul de Cadastru şi Publicitate Imobiliară ARGES
Biroul de Cadastru şi Publicitate Imobiliară Costesti

A. Partea I. Descrierea imobilului

TEREN Extravilan

Adresa: Jud. Arges

Nr. Crt	Nr cadastral Nr. topografic	Suprafaţa* (mp)	Observaţii / Referinţe
A1		4.000	Sector cadastral:44 Teren neimprejmuit;

B. Partea II. Proprietari şi acte

Inscrieri privitoare la dreptul de proprietate şi alte drepturi reale		Referinţe
/		
Act Notarial nr. 11, din 18/03/2013 emis de BNP BOLOVAN ION COSMIN SI BOLOVAN ROXANA ELENA;		
B1	Intabulare, drept de PROPRIETATEbun propriu , dobandit prin Succesiune, cota actuala 1/1, cota initiala 1/1	A1
	1) **VOCHIN ARLEZIANA-IONELA**	

C. Partea III. SARCINI .

Inscrieri privind dezmembramintele dreptului de proprietate, drepturi reale de garanţie şi sarcini	Referinţe
NU SUNT	

Anexa Nr. 1 La Partea I

Teren

Nr cadastral	Suprafaţa (mp)*	Observaţii / Referinţe
	4.000	

* Suprafaţa este determinată in planul de proiecţie Stereo 70.

DETALII LINIARE IMOBIL

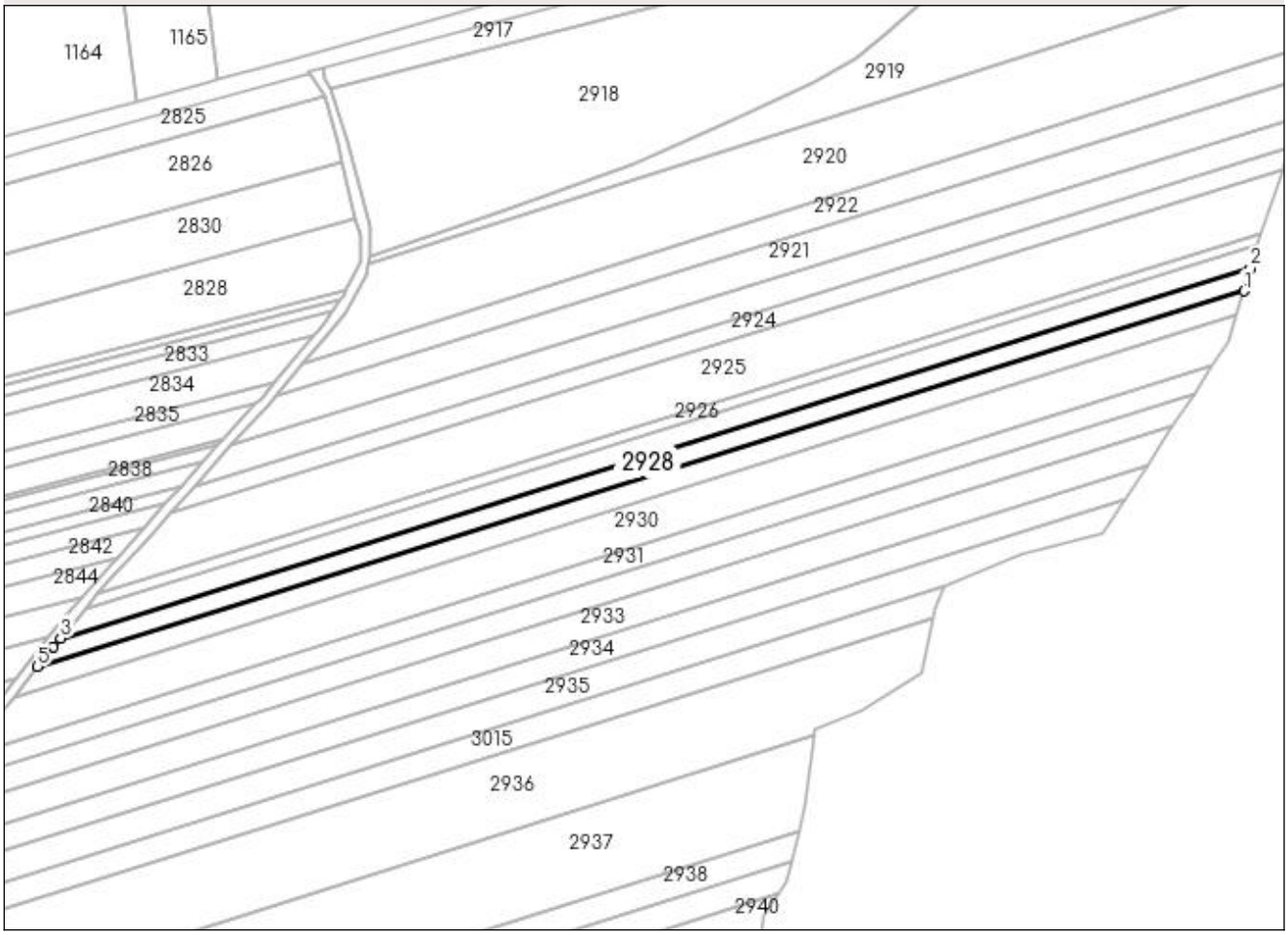

Date referitoare la teren

Crt	Categorie folosinţă	Intra vilan	Suprafaţa (mp)	Tarla	Parcelă	Nr. topo	Observaţii / Referinţe
1	arabil	NU	4.000	10	155,156	-	

Lungime Segmente
1) Valorile lungimilor segmentelor sunt obţinute din proiecţie în plan.

Punct început	X / Y	Punct sfârşit	X / Y	Lungime segment (** (m)
1	483.497,954 344.045,828	2	483.500,635 344.054,964	9.521
2	483.500,635 344.054,964	3	483.026,242 343.907,529	496.775
3	483.026,242 343.907,529	4	483.023,434 343.904,229	4.333
4	483.023,434 343.904,229	5	483.017,074 343.896,235	10.215
5	483.017,074 343.896,235	1	483.497,954 344.045,828	503.611

** Lungimile segmentelor sunt determinate în planul de proiecţie Stereo 70 şi sunt rotunjite la 1 milimetru.
*** Distanţa dintre puncte este formată din segmente cumulate ce sunt mai mici decât valoarea 1 milimetru.

DATE DESPRE IMOBILUL NR. 2929

Oficiul de Cadastru şi Publicitate Imobiliară ARGES
Biroul de Cadastru şi Publicitate Imobiliară Costesti

A. Partea I. Descrierea imobilului

TEREN Extravilan

Adresa: Jud. Arges

Nr. Crt	Nr cadastral Nr. topografic	Suprafaţa* (mp)	Observaţii / Referinţe
A1		4.300	Sector cadastral:44 Teren neimprejmuit;

B. Partea II. Proprietari şi acte

Inscrieri privitoare la dreptul de proprietate şi alte drepturi reale		Referinţe
/		
Act Notarial nr. 204, din 31/05/2019 emis de BIN GRECU CARMEN (certificat de deces nr.534 din data de 11.03.2019 emis de DPEP Pitesti);		
B1	Intabulare, drept de PROPRIETATEbun propriu , dobandit prin Succesiune, cota actuala 1/1, cota initiala 1/1	A1
	1) **SANDU COSTEL**	

C. Partea III. SARCINI .

Inscrieri privind dezmembramintele dreptului de proprietate, drepturi reale de garanţie şi sarcini	Referinţe
NU SUNT	

Anexa Nr. 1 La Partea I

Teren

Nr cadastral	Suprafaţa (mp)*	Observaţii / Referinţe
	4.300	

* Suprafaţa este determinată in planul de proiecţie Stereo 70.

DETALII LINIARE IMOBIL

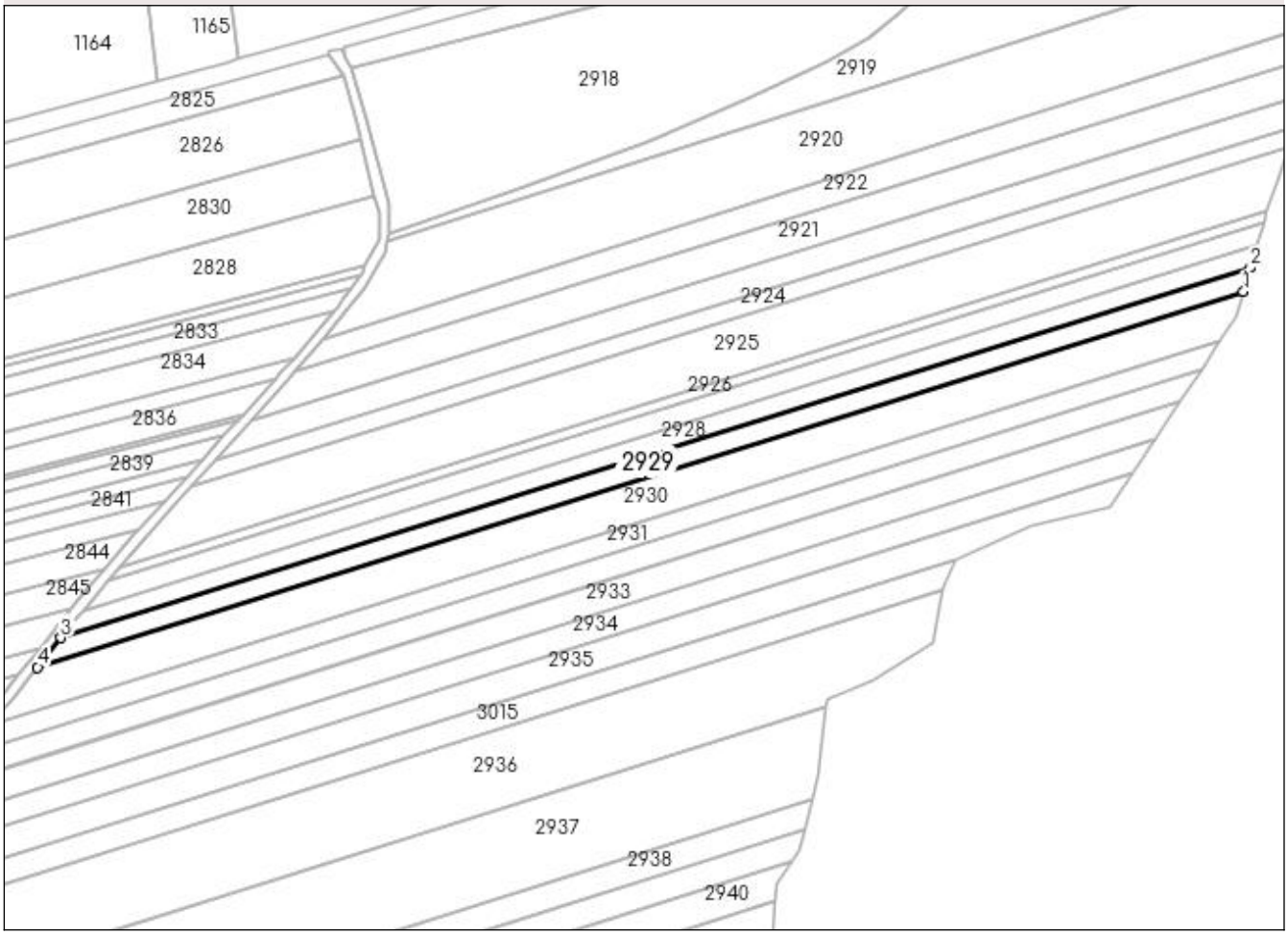

Date referitoare la teren

Crt	Categorie folosință	Intra vilan	Suprafaţa (mp)	Tarla	Parcelă	Nr. topo	Observaţii / Referinţe
1	arabil	NU	4.300	10	156	-	

Lungime Segmente
1) Valorile lungimilor segmentelor sunt obţinute din proiecţie în plan.

Punct început	X / Y	Punct sfârşit	X / Y	Lungime segment (** (m)
1	483.495,109 344.036,133	2	483.497,954 344.045,828	10.104
2	483.497,954 344.045,828	3	483.017,074 343.896,235	503.611
3	483.017,074 343.896,235	4	483.007,61 343.884,337	15.203
4	483.007,61 343.884,337	1	483.495,109 344.036,133	510.585

** Lungimile segmentelor sunt determinate în planul de proiecţie Stereo 70 şi sunt rotunjite la 1 milimetru.
*** Distanţa dintre puncte este formată din segmente cumulate ce sunt mai mici decât valoarea 1 milimetru.

DATE DESPRE IMOBILUL NR. 2930

Oficiul de Cadastru şi Publicitate Imobiliară ARGES
Biroul de Cadastru şi Publicitate Imobiliară Costesti

A. Partea I. Descrierea imobilului

TEREN Extravilan

Adresa: Jud. Arges

Nr. Crt	Nr cadastral Nr. topografic	Suprafaţa* (mp)	Observaţii / Referinţe
A1		8.600	Sector cadastral:44 Teren neimprejmuit;

B. Partea II. Proprietari şi acte

Inscrieri privitoare la dreptul de proprietate şi alte drepturi reale		Referinţe
/		
Act Notarial nr. 340, din 24/08/2015 emis de BIN GRECU CARMEN;		
B1	Intabulare, drept de PROPRIETATEbun propriu , dobandit prin Succesiune, cota actuala 1/2, cota initiala 1/2	A1
	1) **ALEXE F IOANA**	
B2	Intabulare, drept de PROPRIETATEbun propriu , dobandit prin Succesiune, cota actuala 1/2, cota initiala 1/2	A1
	1) **LEAŢĂ D CIPRIAN-FLORINEL**	

C. Partea III. SARCINI .

Inscrieri privind dezmembramintele dreptului de proprietate, drepturi reale de garanţie şi sarcini	Referinţe
NU SUNT	

Anexa Nr. 1 La Partea I

Teren

Nr cadastral	Suprafaţa (mp)*	Observaţii / Referinţe
	8.600	

* Suprafaţa este determinată in planul de proiecţie Stereo 70.

DETALII LINIARE IMOBIL

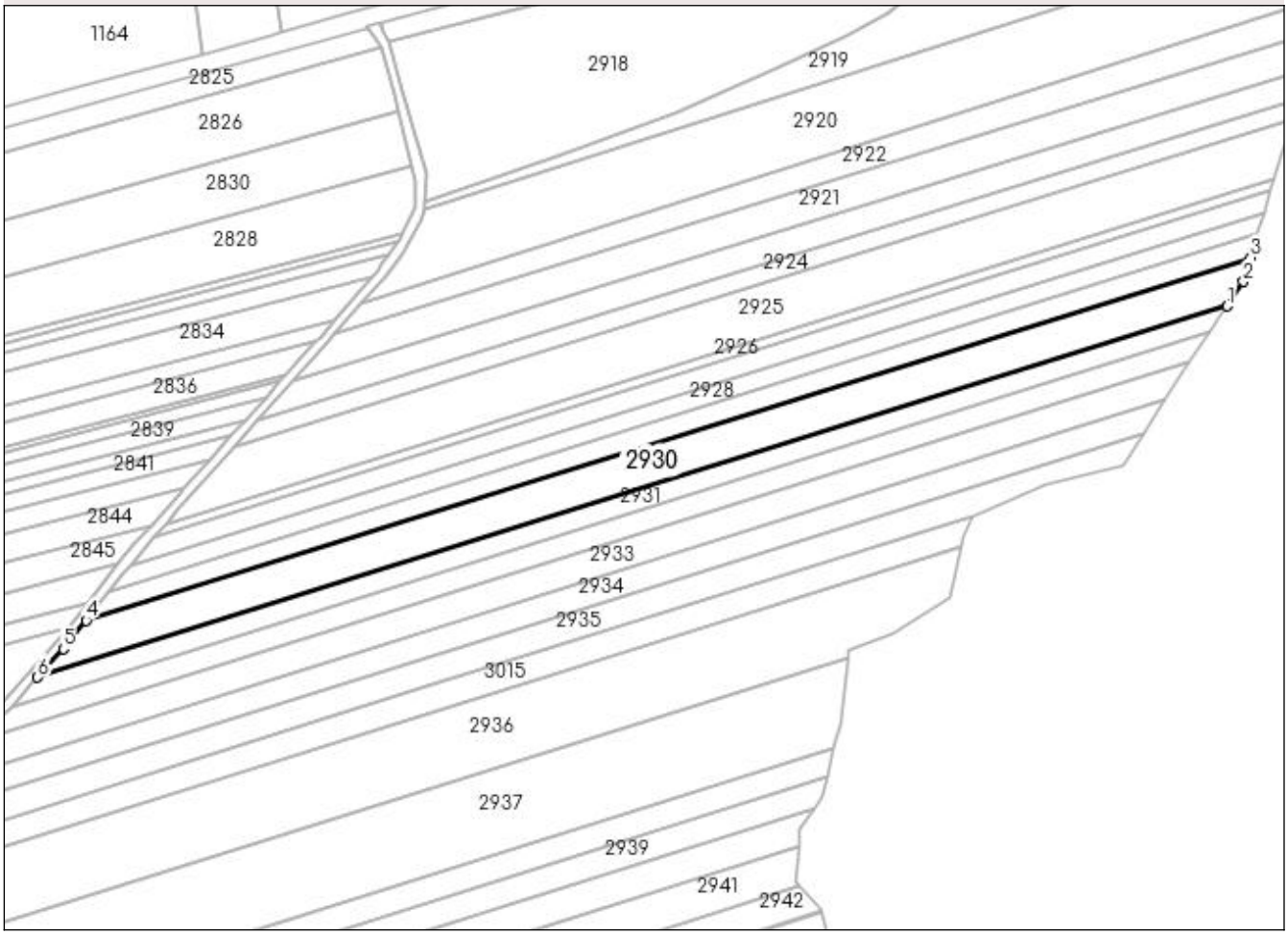

Date referitoare la teren

Crt	Categorie folosinţă	Intra vilan	Suprafaţa (mp)	Tarla	Parcelă	Nr. topo	Observaţii / Referinţe
1	arabil	NU	8.600	10	156	-	

Lungime Segmente
1) Valorile lungimilor segmentelor sunt obţinute din proiecţie în plan.

Punct început	X / Y	Punct sfârşit	X / Y	Lungime segment (** (m)
1	483.485,376 344.015,8	2	483.492,144 344.026,03	12.266
2	483.492,144 344.026,03	3	483.495,109 344.036,133	10.529
3	483.495,109 344.036,133	4	483.007,61 343.884,337	510.585
4	483.007,61 343.884,337	5	482.998,105 343.872,388	15.268
5	482.998,105 343.872,388	6	482.987,293 343.860,447	16.109

Punct început	X / Y	Punct sfârşit	X / Y	Lungime segment (** (m)
6	482.987,293 343.860,447	1	483.485,376 344.015,8	521.748

** Lungimile segmentelor sunt determinate în planul de proiecţie Stereo 70 şi sunt rotunjite la 1 milimetru.
*** Distanţa dintre puncte este formată din segmente cumulate ce sunt mai mici decât valoarea 1 milimetru.

DATE DESPRE IMOBILUL NR. 2931

Oficiul de Cadastru şi Publicitate Imobiliară ARGES
Biroul de Cadastru şi Publicitate Imobiliară Costesti

A. Partea I. Descrierea imobilului

TEREN Extravilan

Adresa: Jud. Arges

Nr. Crt	Nr cadastral Nr. topografic	Suprafaţa* (mp)	Observaţii / Referinţe
A1		4.300	Sector cadastral:44 Teren neimprejmuit;

B. Partea II. Proprietari şi acte

Inscrieri privitoare la dreptul de proprietate şi alte drepturi reale		Referinţe
/		
Act Notarial nr. 2647, din 03/11/2004 emis de BNP CARMEN GRECU;		
B1	Intabulare, drept de PROPRIETATEbun propriu , dobandit prin Conventie, cota actuala 1/1, cota initiala 1/1	A1
	1) **ALEXE F IOANA**	

C. Partea III. SARCINI .

Inscrieri privind dezmembramintele dreptului de proprietate, drepturi reale de garanţie şi sarcini	Referinţe
NU SUNT	

Anexa Nr. 1 La Partea I

Teren

Nr cadastral	Suprafaţa (mp)*	Observaţii / Referinţe
	4.300	

* Suprafaţa este determinată in planul de proiecţie Stereo 70.

DETALII LINIARE IMOBIL

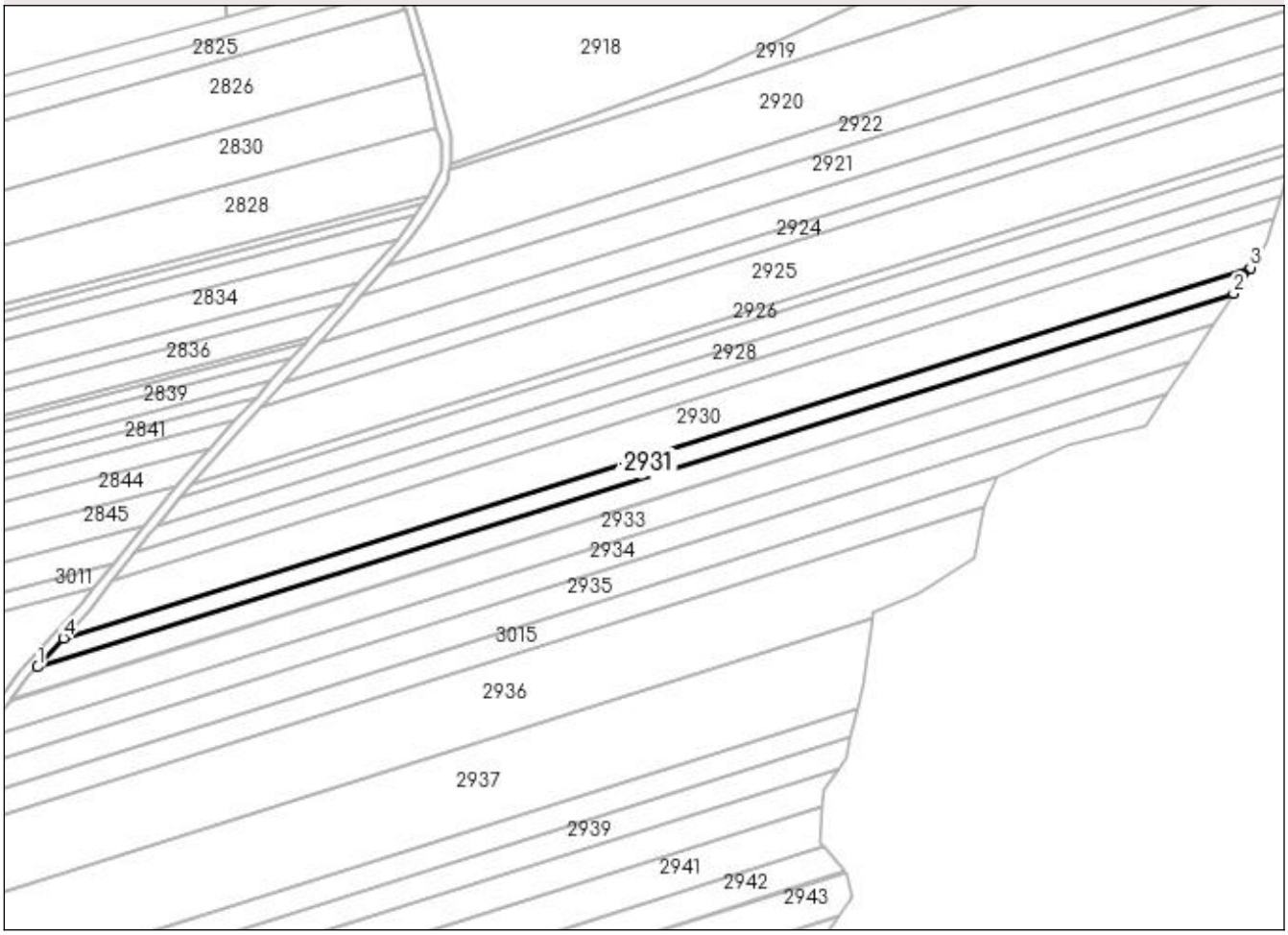

Date referitoare la teren

Crt	Categorie folosință	Intra vilan	Suprafaţa (mp)	Tarla	Parcelă	Nr. topo	Observaţii / Referinţe
1	arabil	NU	4.300	10	156	-	

Lungime Segmente
1) Valorile lungimilor segmentelor sunt obţinute din proiecţie în plan.

Punct început	X / Y	Punct sfârşit	X / Y	Lungime segment (** (m)
1	482.976,367 343.848,381	2	483.478,253 344.005,034	525.766
2	483.478,253 344.005,034	3	483.485,376 344.015,8	12.909
3	483.485,376 344.015,8	4	482.987,293 343.860,447	521.748
4	482.987,293 343.860,447	1	482.976,367 343.848,381	16.278

** Lungimile segmentelor sunt determinate în planul de proiecţie Stereo 70 şi sunt rotunjite la 1 milimetru.
*** Distanţa dintre puncte este formată din segmente cumulate ce sunt mai mici decât valoarea 1 milimetru.

DATE DESPRE IMOBILUL NR. 2932

Oficiul de Cadastru şi Publicitate Imobiliară ARGES
Biroul de Cadastru şi Publicitate Imobiliară Costesti

A. Partea I. Descrierea imobilului

TEREN Extravilan

Adresa: Jud. Arges

Nr. Crt	Nr cadastral Nr. topografic	Suprafaţa* (mp)	Observaţii / Referinţe
A1	81911	5.200	Sector cadastral:44 Teren neimprejmuit;

B. Partea II. Proprietari şi acte

Inscrieri privitoare la dreptul de proprietate şi alte drepturi reale		Referinţe
5204 / 25/04/2019		
Act Notarial nr. 2162, din 24/04/2019 emis de Danciu Ilie;		
B2	Intabulare, drept de PROPRIETATE, bun comun, dobandit prin Conventie, cota actuala 1/1, cota initiala 1/1	A1
	1) **STAN ADRIAN**, casatorit cu 2) **STAN LUMINIŢA LAURA**	

C. Partea III. SARCINI .

Inscrieri privind dezmembramintele dreptului de proprietate, drepturi reale de garanţie şi sarcini	Referinţe
NU SUNT	

Anexa Nr. 1 La Partea I

Teren

Nr cadastral	Suprafaţa (mp)*	Observaţii / Referinţe
81911	5.200	

* Suprafaţa este determinată in planul de proiecţie Stereo 70.

DETALII LINIARE IMOBIL

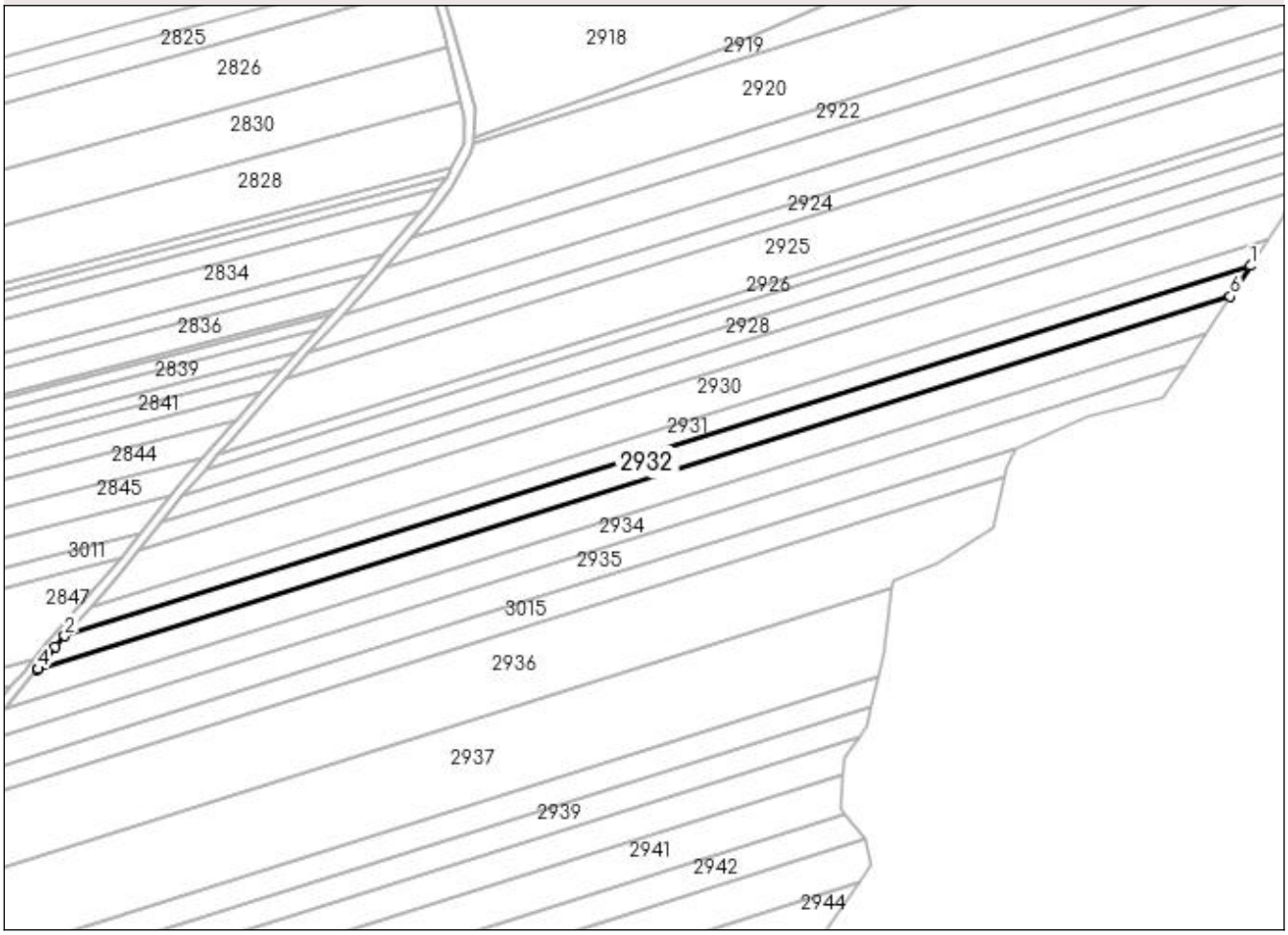

Date referitoare la teren

Crt	Categorie folosinţă	Intra vilan	Suprafaţa (mp)	Tarla	Parcelă	Nr. topo	Observaţii / Referinţe
1	arabil	NU	5.200	10	156	-	in act se regaseste parcela 219

Lungime Segmente
1) Valorile lungimilor segmentelor sunt obţinute din proiecţie în plan.

Punct început	X / Y	Punct sfârşit	X / Y	Lungime segment (** (m)
1	483.478,253 344.005,034	2	482.976,367 343.848,381	525.766
2	482.976,367 343.848,381	3	482.972,375 343.843,973	5.947
3	482.972,375 343.843,973	4	482.964,984 343.834,561	11.967
4	482.964,984 343.834,561	5	482.964,851 343.834,4	0.209
5	482.964,851 343.834,4	6	483.469,692 343.992,095	528.897

Punct început	X / Y	Punct sfârşit	X / Y	Lungime segment (** (m)
6	483.469,692 343.992,095	1	483.478,253 344.005,034	15.515

** Lungimile segmentelor sunt determinate în planul de proiecţie Stereo 70 şi sunt rotunjite la 1 milimetru.
*** Distanţa dintre puncte este formată din segmente cumulate ce sunt mai mici decât valoarea 1 milimetru.

DATE DESPRE IMOBILUL NR. 2933

Oficiul de Cadastru şi Publicitate Imobiliară ARGES
Biroul de Cadastru şi Publicitate Imobiliară Costesti

A. Partea I. Descrierea imobilului

TEREN Extravilan

Adresa: Jud. Arges

Nr. Crt	Nr cadastral Nr. topografic	Suprafaţa* (mp)	Observaţii / Referinţe
A1	82463	6.300	Sector cadastral:44 Teren neimprejmuit;

B. Partea II. Proprietari şi acte

Inscrieri privitoare la dreptul de proprietate şi alte drepturi reale		Referinţe
9101 / 20/04/2022		
Act Notarial nr. 1884, din 11/04/2022 emis de DANCIU NARCIS VIOREL;		
B2	Intabulare, drept de PROPRIETATE, bun comun, dobandit prin Conventie, cota actuala 1/1, cota initiala 1/1	A1
	1) **STAN ADRIAN**, casatorit cu 2) **STAN LUMINIŢA LAURA**	

C. Partea III. SARCINI .

Inscrieri privind dezmembramintele dreptului de proprietate, drepturi reale de garanţie şi sarcini	Referinţe
NU SUNT	

Anexa Nr. 1 La Partea I

Teren

Nr cadastral	Suprafaţa (mp)*	Observaţii / Referinţe
82463	6.300	

* Suprafaţa este determinată in planul de proiecţie Stereo 70.

DETALII LINIARE IMOBIL

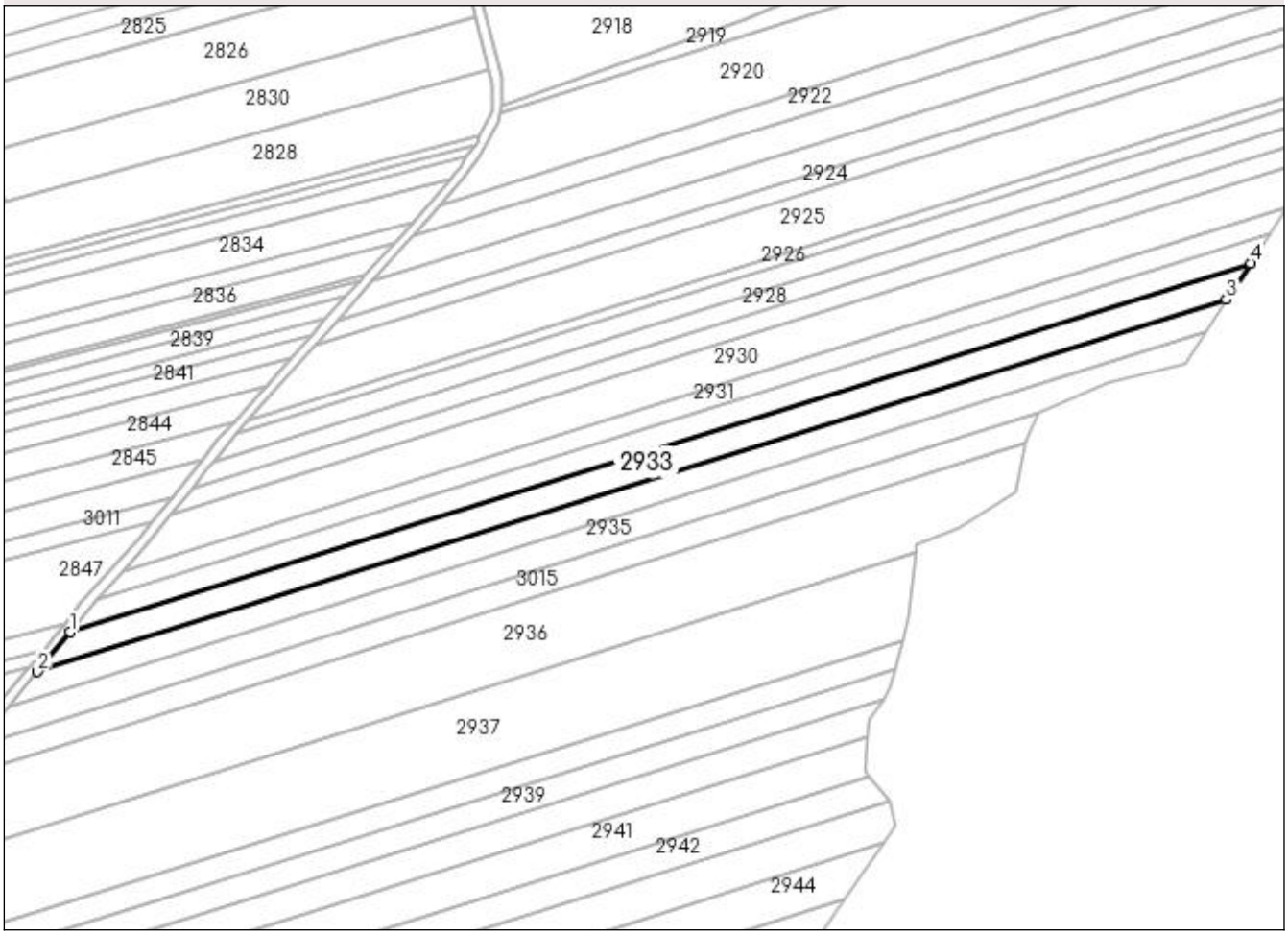

Date referitoare la teren

Crt	Categorie folosinţă	Intra vilan	Suprafaţa (mp)	Tarla	Parcelă	Nr. topo	Observaţii / Referinţe
1	arabil	NU	6.300	10	156	-	

Lungime Segmente
1) Valorile lungimilor segmentelor sunt obţinute din proiecţie în plan.

Punct început	X / Y	Punct sfârşit	X / Y	Lungime segment (** (m)
1	482.964,851 343.834,4	2	482.950,945 343.817,549	21.848
2	482.950,945 343.817,549	3	483.459,379 343.976,508	532.704
3	483.459,379 343.976,508	4	483.469,692 343.992,095	18.69
4	483.469,692 343.992,095	1	482.964,851 343.834,4	528.897

** Lungimile segmentelor sunt determinate în planul de proiecţie Stereo 70 şi sunt rotunjite la 1 milimetru.
*** Distanţa dintre puncte este formată din segmente cumulate ce sunt mai mici decât valoarea 1 milimetru.

DATE DESPRE IMOBILUL NR. 2934

Oficiul de Cadastru şi Publicitate Imobiliară ARGES
Biroul de Cadastru şi Publicitate Imobiliară Costesti

A. Partea I. Descrierea imobilului

TEREN Extravilan

Adresa: Jud. Arges

Nr. Crt	Nr cadastral Nr. topografic	Suprafaţa* (mp)	Observaţii / Referinţe
A1	80646	5.560	Sector cadastral:44 Teren neimprejmuit;

B. Partea II. Proprietari şi acte

Inscrieri privitoare la dreptul de proprietate şi alte drepturi reale		Referinţe
1312 / 21/02/2013		
Act Notarial nr. 523, din 19/02/2013 emis de GRECU CARMEN;		
B2	Intabulare, drept de PROPRIETATE, dobandit prin Conventie, cota actuala 1/1, cota initiala 1/1	A1
	1) **STAN ADRIAN**, casatorit cu 2) **STAN LUMINIŢA LAURA**	

C. Partea III. SARCINI .

Inscrieri privind dezmembramintele dreptului de proprietate, drepturi reale de garanţie şi sarcini	Referinţe
NU SUNT	

Anexa Nr. 1 La Partea I

Teren

Nr cadastral	Suprafaţa (mp)*	Observaţii / Referinţe
80646	5.560	

* Suprafaţa este determinată in planul de proiecţie Stereo 70.

DETALII LINIARE IMOBIL

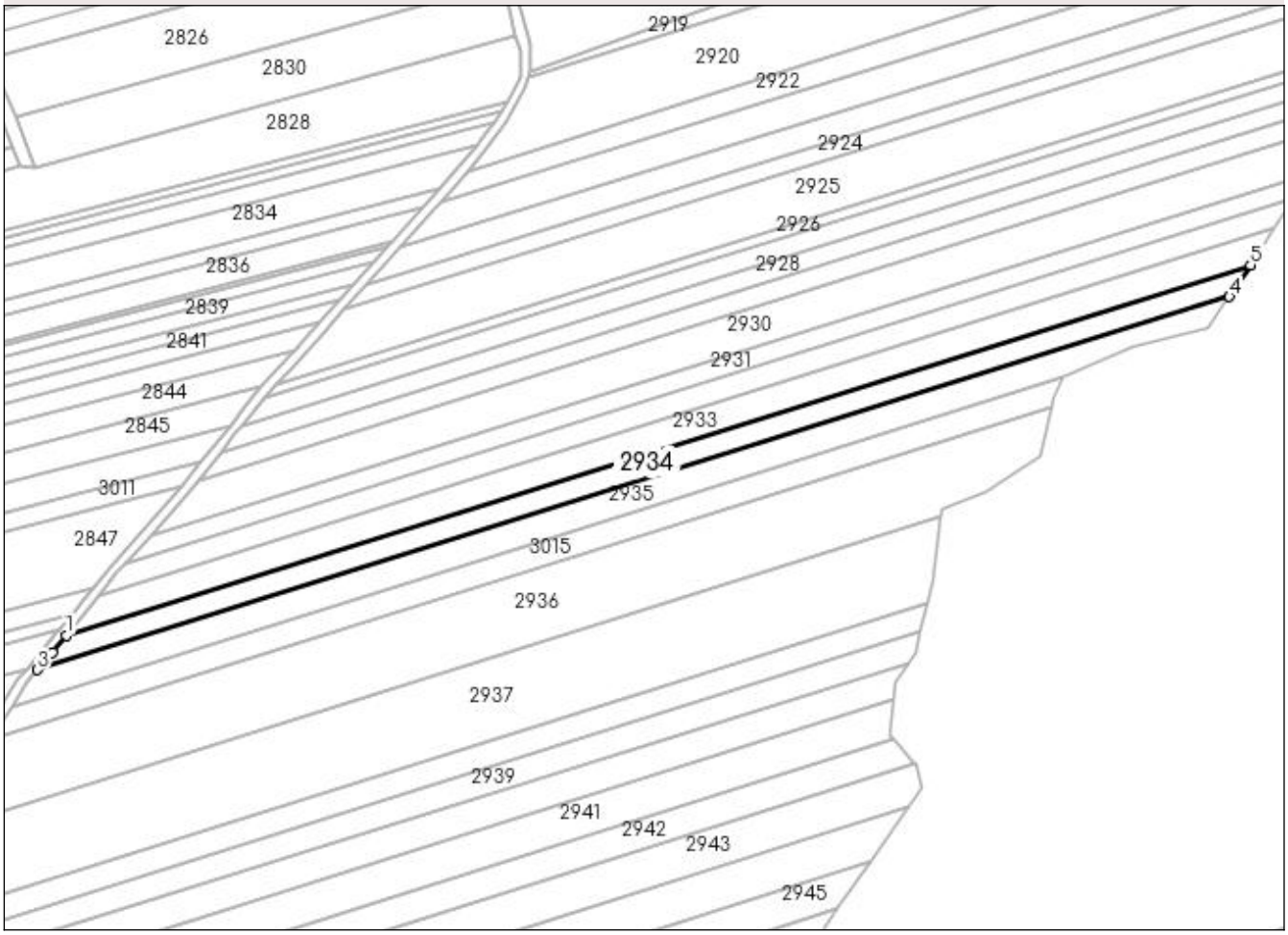

Date referitoare la teren

Crt	Categorie folosinţă	Intra vilan	Suprafaţa (mp)	Tarla	Parcelă	Nr. topo	Observaţii / Referinţe
1	arabil	NU	5.560	10	156	-	

Lungime Segmente
1) Valorile lungimilor segmentelor sunt obţinute din proiecţie în plan.

Punct început	X / Y	Punct sfârşit	X / Y	Lungime segment (** (m)
1	482.950,945 343.817,549	2	482.944,938 343.810,269	9.438
2	482.944,938 343.810,269	3	482.938,485 343.802,69	9.954
3	482.938,485 343.802,69	4	483.450,336 343.962,841	536.321
4	483.450,336 343.962,841	5	483.459,379 343.976,508	16.388
5	483.459,379 343.976,508	1	482.950,945 343.817,549	532.704

** Lungimile segmentelor sunt determinate în planul de proiecţie Stereo 70 şi sunt rotunjite la 1 milimetru.
*** Distanţa dintre puncte este formată din segmente cumulate ce sunt mai mici decât valoarea 1 milimetru.

DATE DESPRE IMOBILUL NR. 2935

Oficiul de Cadastru şi Publicitate Imobiliară ARGES
Biroul de Cadastru şi Publicitate Imobiliară Costesti

A. Partea I. Descrierea imobilului

TEREN Extravilan

Adresa: Jud. Arges

Nr. Crt	Nr cadastral Nr. topografic	Suprafaţa* (mp)	Observaţii / Referinţe
A1	81020	6.210	Sector cadastral:44 Teren neimprejmuit;

B. Partea II. Proprietari şi acte

Inscrieri privitoare la dreptul de proprietate şi alte drepturi reale		Referinţe
12820 / 15/06/2022		
Act Notarial nr. 2931, din 09/06/2022 emis de DANCIU NARCIS VIOREL;		
B3	Intabulare, drept de PROPRIETATE, bun propriu, dobandit prin Conventie, cota actuala 1/1, cota initiala 1/1	A1
	1) **STAN ADRIAN**	

C. Partea III. SARCINI .

Inscrieri privind dezmembramintele dreptului de proprietate, drepturi reale de garanţie şi sarcini	Referinţe
NU SUNT	

Anexa Nr. 1 La Partea I

Teren

Nr cadastral	Suprafaţa (mp)*	Observaţii / Referinţe
81020	6.210	

* Suprafaţa este determinată in planul de proiecţie Stereo 70.

DETALII LINIARE IMOBIL

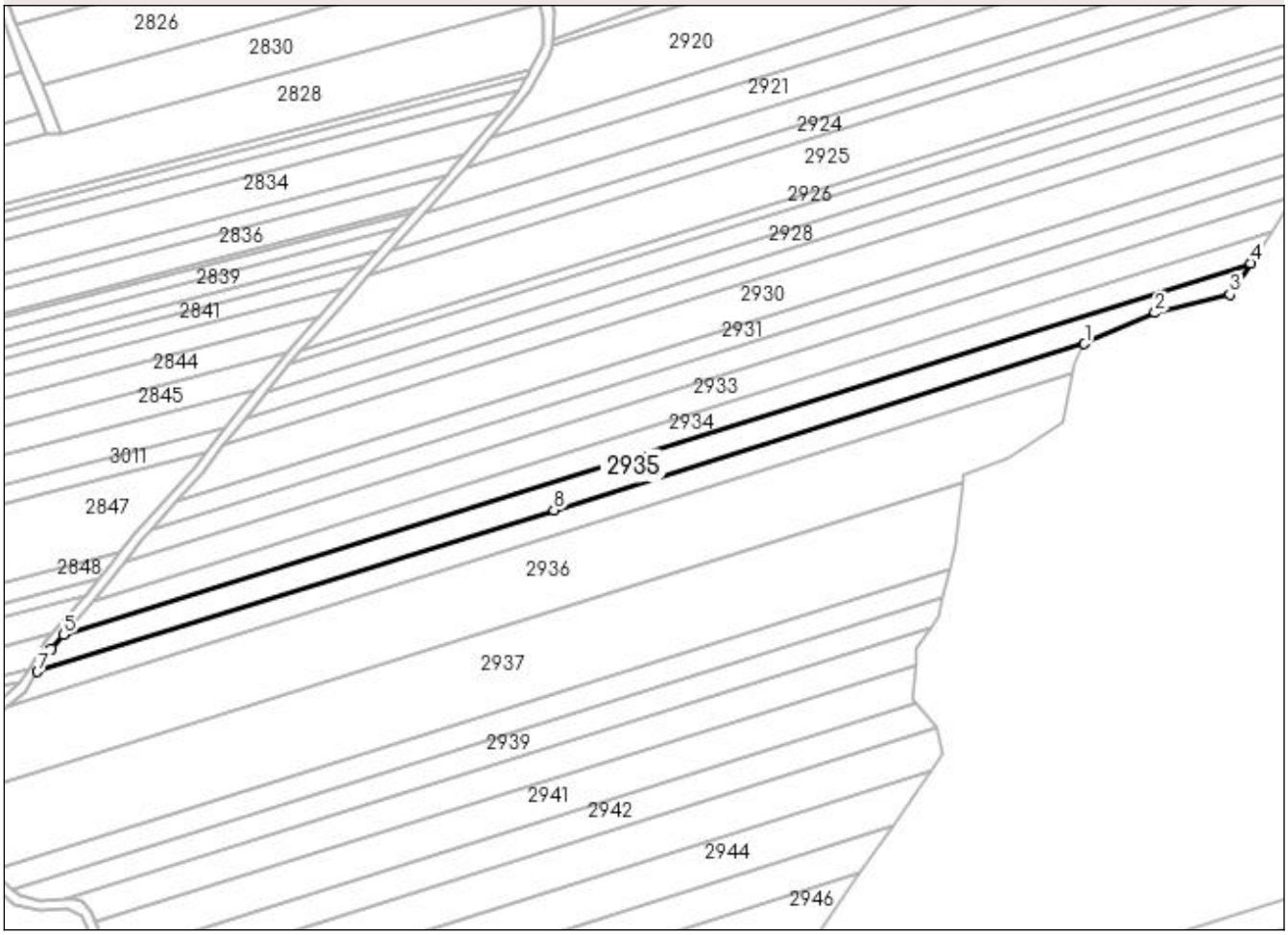

Date referitoare la teren

Crt	Categorie folosinţă	Intra vilan	Suprafaţa (mp)	Tarla	Parcelă	Nr. topo	Observaţii / Referinţe
1	arabil	NU	6.210	10	156	-	in act se regaseste parcela 134

Lungime Segmente
1) Valorile lungimilor segmentelor sunt obţinute din proiecţie în plan.

Punct început	X / Y	Punct sfârşit	X / Y	Lungime segment (** (m)
1	483.378,802 343.928,056	2	483.409,124 343.941,426	33.139
2	483.409,124 343.941,426	3	483.441,448 343.949,408	33.295
3	483.441,448 343.949,408	4	483.450,336 343.962,841	16.107
4	483.450,336 343.962,841	5	482.938,485 343.802,69	536.321
5	482.938,485 343.802,69	6	482.933,385 343.796,699	7.868

Punct început	X / Y	Punct sfârşit	X / Y	Lungime segment (** (m)
6	482.933,385 343.796,699	7	482.927,303 343.786,82	11.601
7	482.927,303 343.786,82	8	483.149,939 343.856,441	233.268
8	483.149,939 343.856,441	1	483.378,802 343.928,056	239.806

** Lungimile segmentelor sunt determinate în planul de proiecţie Stereo 70 şi sunt rotunjite la 1 milimetru.
*** Distanţa dintre puncte este formată din segmente cumulate ce sunt mai mici decât valoarea 1 milimetru.

DATE DESPRE IMOBILUL NR. 2936

Oficiul de Cadastru şi Publicitate Imobiliară ARGES
Biroul de Cadastru şi Publicitate Imobiliară Costesti

A. Partea I. Descrierea imobilului

TEREN Extravilan

Adresa: Jud. Arges

Nr. Crt	Nr cadastral Nr. topografic	Suprafaţa* (mp)	Observaţii / Referinţe
A1		14.657	Sector cadastral:44 Teren neimprejmuit;

B. Partea II. Proprietari şi acte

Inscrieri privitoare la dreptul de proprietate şi alte drepturi reale		Referinţe
/		
Act Administrativ nr. 63867, din 10/03/1995 emis de CJPSDPAT ARGES;		
B1	Intabulare, drept de PROPRIETATE, dobandit prin Reconstituire, cota actuala 1/1, cota initiala 1/1	A1
	1) **MOTREANU MARIA**, lipsă CNP	

C. Partea III. SARCINI .

Inscrieri privind dezmembramintele dreptului de proprietate, drepturi reale de garanţie şi sarcini	Referinţe
NU SUNT	

Anexa Nr. 1 La Partea I

Teren

Nr cadastral	Suprafaţa (mp)*	Observaţii / Referinţe
	14.657	

* Suprafaţa este determinată in planul de proiecţie Stereo 70.

DETALII LINIARE IMOBIL

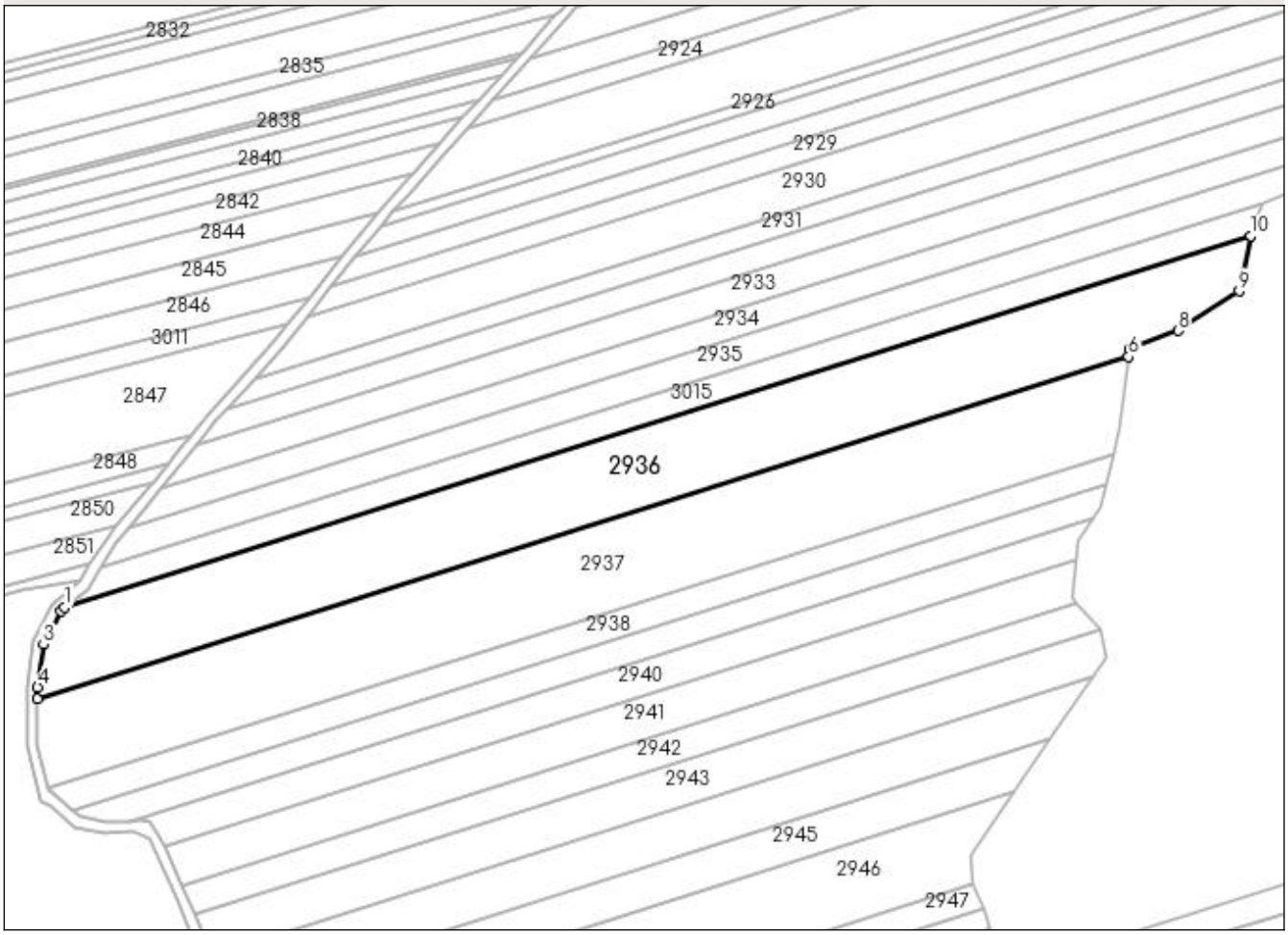

Date referitoare la teren

Crt	Categorie folosinţă	Intra vilan	Suprafaţa (mp)	Tarla	Parcelă	Nr. topo	Observaţii / Referinţe
1	arabil	NU	14.657	10	156,157	-	in act se regaseste tarla 156, parcela 10

Lungime Segmente

1) Valorile lungimilor segmentelor sunt obţinute din proiecţie în plan.

Punct început	X / Y	Punct sfârşit	X / Y	Lungime segment (** (m)
1	482.913,628 343.771,447	2	482.912,032 343.770,126	2.072
2	482.912,032 343.770,126	3	482.905,298 343.757,057	14.702
3	482.905,298 343.757,057	4	482.903,032 343.740,506	16.705
4	482.903,032 343.740,506	5	482.903,003 343.735,96	4.546
5	482.903,003 343.735,96	6	483.326,486 343.868,722	443.806

Punct început	X / Y	Punct sfârşit	X / Y	Lungime segment (** (m)
6	483.326,486 343.868,722	7	483.326,822 343.871,525	2.823
7	483.326,822 343.871,525	8	483.345,585 343.878,813	20.129
8	483.345,585 343.878,813	9	483.369,43 343.894,114	28.332
9	483.369,43 343.894,114	10	483.373,773 343.915,521	21.843
10	483.373,773 343.915,521	1	482.913,628 343.771,447	482.173

** Lungimile segmentelor sunt determinate în planul de proiecţie Stereo 70 şi sunt rotunjite la 1 milimetru.
*** Distanţa dintre puncte este formată din segmente cumulate ce sunt mai mici decât valoarea 1 milimetru.

DATE DESPRE IMOBILUL NR. 2937

Oficiul de Cadastru şi Publicitate Imobiliară ARGES
Biroul de Cadastru şi Publicitate Imobiliară Costesti

A. Partea I. Descrierea imobilului

TEREN Extravilan

Adresa: Jud. Arges

Nr. Crt	Nr cadastral Nr. topografic	Suprafaţa* (mp)	Observaţii / Referinţe
A1		15.100	Sector cadastral:44 Teren neimprejmuit;

B. Partea II. Proprietari şi acte

Inscrieri privitoare la dreptul de proprietate şi alte drepturi reale		Referinţe
/		
Act Notarial nr. 616, din 24/11/2004 emis de BNP GRECU CARMEN;		
B1	Intabulare, drept de PROPRIETATEbun propriu , dobandit prin Iesire Din Indiviziune, cota actuala 1/1, cota initiala 1/1	A1
	1) **DUMITRAȘCU E ION**	

C. Partea III. SARCINI .

Inscrieri privind dezmembramintele dreptului de proprietate, drepturi reale de garanţie şi sarcini	Referinţe
NU SUNT	

Anexa Nr. 1 La Partea I

Teren

Nr cadastral	Suprafaţa (mp)*	Observaţii / Referinţe
	15.100	

* Suprafaţa este determinată in planul de proiecţie Stereo 70.

DETALII LINIARE IMOBIL

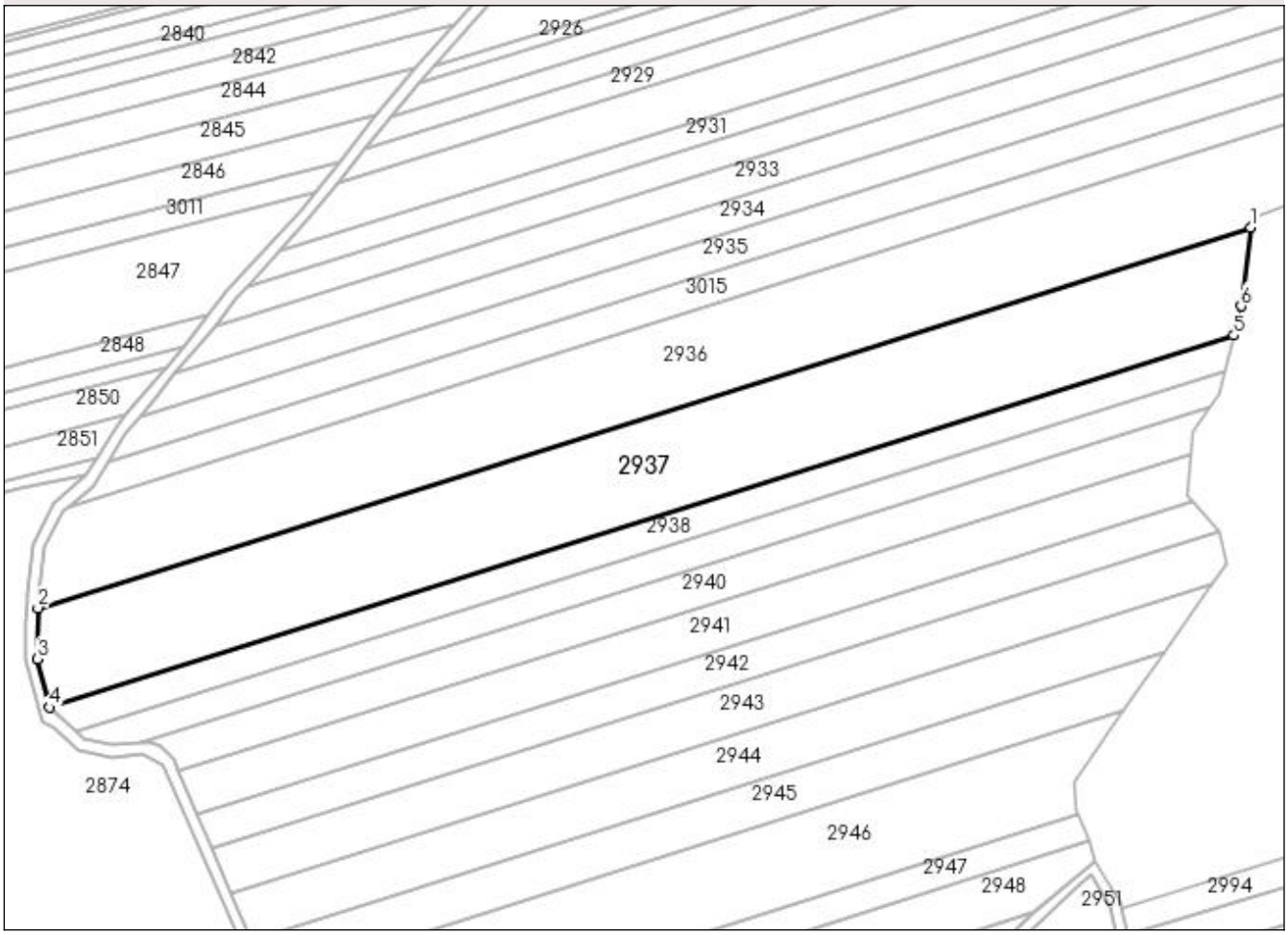

Date referitoare la teren

Crt	Categorie folosinţă	Intra vilan	Suprafaţa (mp)	Tarla	Parcelă	Nr. topo	Observaţii / Referinţe
1	arabil	NU	15.100	10	152,153,156, 158	-	in act se regaseste parcela 128

Lungime Segmente
1) Valorile lungimilor segmentelor sunt obţinute din proiecţie în plan.

Punct început	X / Y	Punct sfârşit	X / Y	Lungime segment (** (m)
1	483.326,486 343.868,722	2	482.903,003 343.735,96	443.806
2	482.903,003 343.735,96	3	482.902,89 343.718,2	17.76
3	482.902,89 343.718,2	4	482.907,206 343.701,238	17.502
4	482.907,206 343.701,238	5	483.320,714 343.831,058	433.408
5	483.320,714 343.831,058	6	483.323,199 343.841,286	10.526

Punct început	X / Y	Punct sfârşit	X / Y	Lungime segment (** (m)
6	483.323,199 343.841,286	1	483.326,486 343.868,722	27.632

** Lungimile segmentelor sunt determinate în planul de proiecţie Stereo 70 şi sunt rotunjite la 1 milimetru.
*** Distanţa dintre puncte este formată din segmente cumulate ce sunt mai mici decât valoarea 1 milimetru.

DATE DESPRE IMOBILUL NR. 2938

Oficiul de Cadastru şi Publicitate Imobiliară ARGES
Biroul de Cadastru şi Publicitate Imobiliară Costesti

A. Partea I. Descrierea imobilului

TEREN Extravilan

Adresa: Jud. Arges

Nr. Crt	Nr cadastral Nr. topografic	Suprafaţa* (mp)	Observaţii / Referinţe
A1	81241	4.600	Sector cadastral:44 Teren neimprejmuit;

B. Partea II. Proprietari şi acte

Inscrieri privitoare la dreptul de proprietate şi alte drepturi reale		Referinţe
5547 / 17/06/2015		
Act Notarial nr. 2650, din 03/11/2004 emis de BNP CARMEN GRECU (act administrativ nr. 3106/11-06-2015 emis de PRIMARIA STOLNICI; act administrativ nr. 3105/11-06-2015 emis de PRIMARIA STOLNICI;);		
B1	Intabulare, drept de PROPRIETATEbun propriu,, dobandit prin Conventie, cota actuala 1/1, cota initiala 1/1	A1
	1) **PĂTRĂU FLORINA**	

C. Partea III. SARCINI .

Inscrieri privind dezmembramintele dreptului de proprietate, drepturi reale de garanţie şi sarcini	Referinţe
NU SUNT	

Anexa Nr. 1 La Partea I

Teren

Nr cadastral	Suprafaţa (mp)*	Observaţii / Referinţe
81241	4.600	

* Suprafaţa este determinată in planul de proiecţie Stereo 70.

DETALII LINIARE IMOBIL

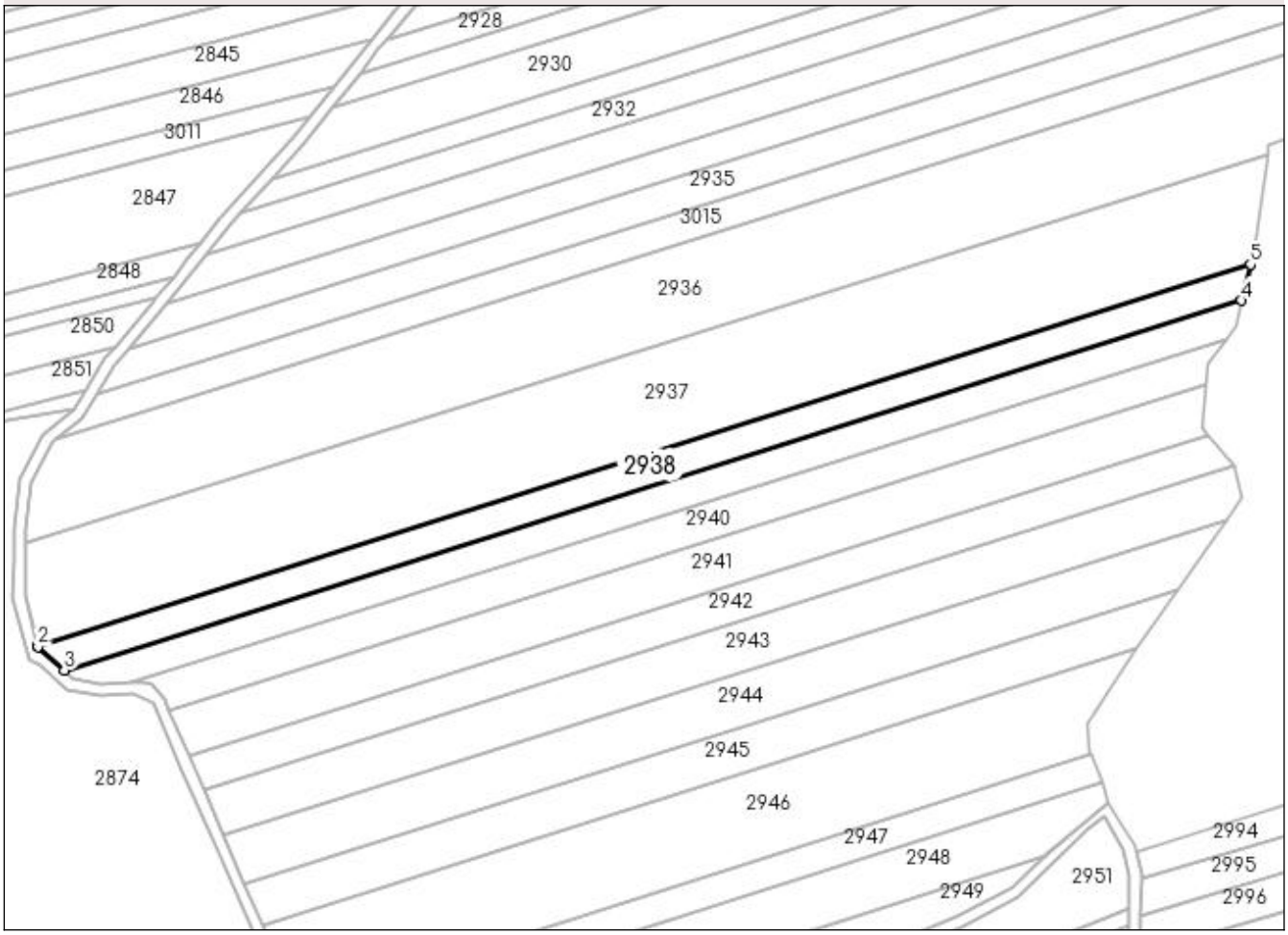

Date referitoare la teren

Crt	Categorie folosinţă	Intra vilan	Suprafaţa (mp)	Tarla	Parcelă	Nr. topo	Observaţii / Referinţe
1	arabil	NU	4.600	10	152,153,156 158	-	

Lungime Segmente
1) Valorile lungimilor segmentelor sunt obţinute din proiecţie în plan.

Punct început	X / Y	Punct sfârşit	X / Y	Lungime segment (** (m)
1	482.907,206 343.701,238	2	482.907,288 343.700,917	0.331
2	482.907,288 343.700,917	3	482.916,33 343.692,814	12.142
3	482.916,33 343.692,814	4	483.317,746 343.818,843	420.735
4	483.317,746 343.818,843	5	483.320,714 343.831,058	12.57
5	483.320,714 343.831,058	1	482.907,206 343.701,238	433.408

** Lungimile segmentelor sunt determinate în planul de proiecţie Stereo 70 şi sunt rotunjite la 1 milimetru.
*** Distanţa dintre puncte este formată din segmente cumulate ce sunt mai mici decât valoarea 1 milimetru.

DATE DESPRE IMOBILUL NR. 2939

Oficiul de Cadastru şi Publicitate Imobiliară ARGES
Biroul de Cadastru şi Publicitate Imobiliară Costesti

A. Partea I. Descrierea imobilului

TEREN Extravilan

Adresa: Jud. Arges

Nr. Crt	Nr cadastral Nr. topografic	Suprafaţa* (mp)	Observaţii / Referinţe
A1		4.420	Sector cadastral:44 Teren neimprejmuit;

B. Partea II. Proprietari şi acte

Inscrieri privitoare la dreptul de proprietate şi alte drepturi reale		Referinţe
/		
Act Administrativ nr. 101777, din 14/11/1997 emis de CJPSDPAT ARGES (certificat de deces nr.54 din data de 16,03,1992 emis de primăria comunei Stolnici);		
B1	Intabulare, drept de PROPRIETATE, dobandit prin Reconstituire, cota actuala 1/1, cota initiala 1/1	A1
	1) **BURCIU FLOAREA**, , lipsă CNP DEFUNCT:Da	

C. Partea III. SARCINI .

Inscrieri privind dezmembramintele dreptului de proprietate, drepturi reale de garanţie şi sarcini	Referinţe
NU SUNT	

Anexa Nr. 1 La Partea I

Teren

Nr cadastral	Suprafaţa (mp)*	Observaţii / Referinţe
	4.420	

* Suprafaţa este determinată in planul de proiecţie Stereo 70.

DETALII LINIARE IMOBIL

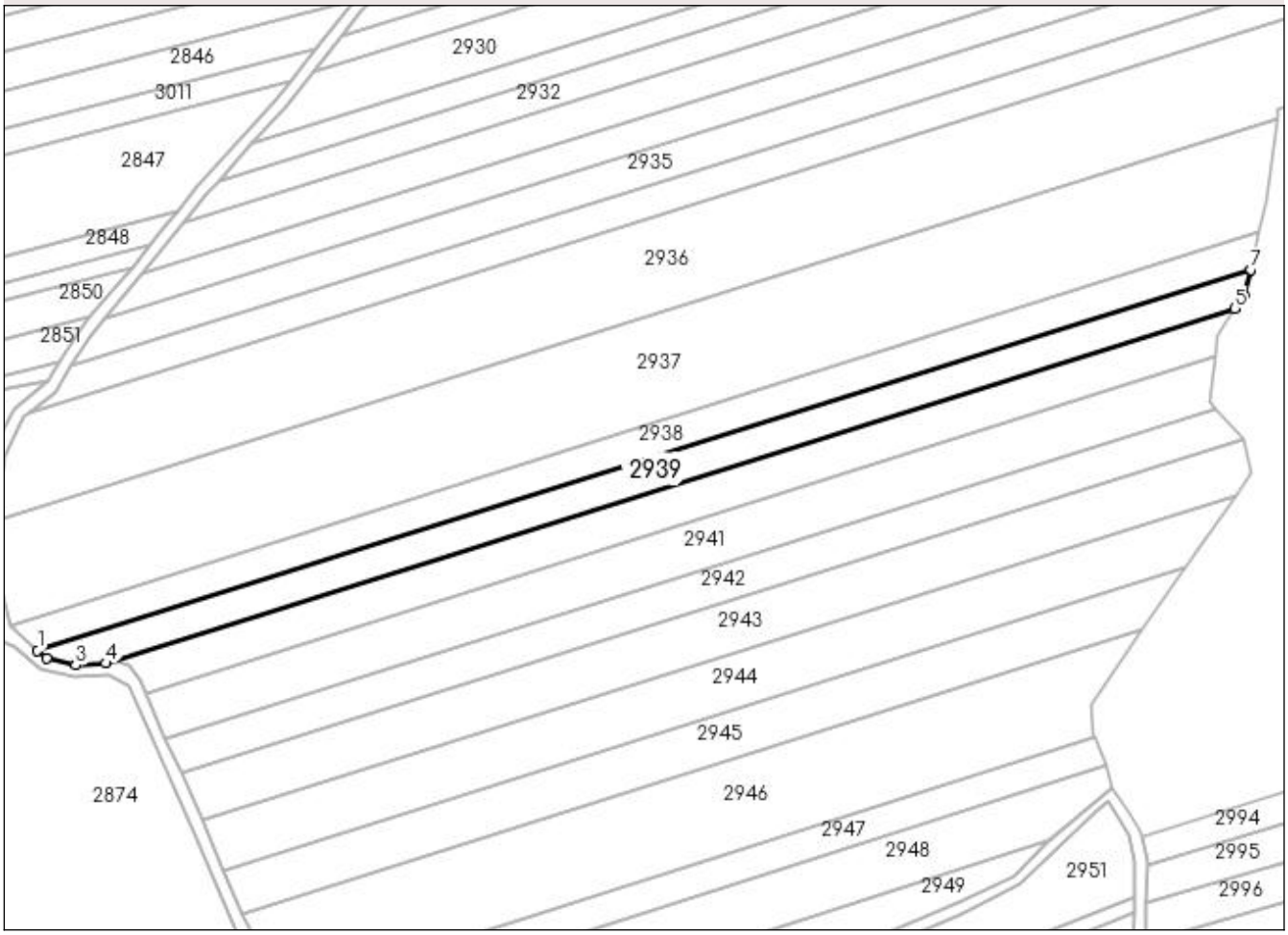

Date referitoare la teren

Crt	Categorie folosinţă	Intra vilan	Suprafaţa (mp)	Tarla	Parcelă	Nr. topo	Observaţii / Referinţe
1	arabil	NU	4.420	10	152,153,156, 158	-	

Lungime Segmente
1) Valorile lungimilor segmentelor sunt obţinute din proiecţie în plan.

Punct început	X / Y	Punct sfârşit	X / Y	Lungime segment (** (m)
1	482.916,33 343.692,814	2	482.919,285 343.690,166	3.968
2	482.919,285 343.690,166	3	482.928,975 343.687,974	9.935
3	482.928,975 343.687,974	4	482.938,881 343.688,653	9.929
4	482.938,881 343.688,653	5	483.312,585 343.805,892	391.663
5	483.312,585 343.805,892	6	483.315,678 343.810,334	5.413

Punct început	X / Y	Punct sfârşit	X / Y	Lungime segment (** (m)
6	483.315,678 343.810,334	7	483.317,746 343.818,843	8.757
7	483.317,746 343.818,843	1	482.916,33 343.692,814	420.735

** Lungimile segmentelor sunt determinate în planul de proiecţie Stereo 70 şi sunt rotunjite la 1 milimetru.
*** Distanţa dintre puncte este formată din segmente cumulate ce sunt mai mici decât valoarea 1 milimetru.

DATE DESPRE IMOBILUL NR. 2940

Oficiul de Cadastru şi Publicitate Imobiliară ARGES
Biroul de Cadastru şi Publicitate Imobiliară Costesti

A. Partea I. Descrierea imobilului

TEREN Extravilan

Adresa: Jud. Arges

Nr. Crt	Nr cadastral Nr. topografic	Suprafaţa* (mp)	Observaţii / Referinţe
A1		5.000	Sector cadastral:44 Teren neimprejmuit;

B. Partea II. Proprietari şi acte

Inscrieri privitoare la dreptul de proprietate şi alte drepturi reale		Referinţe
/		
Act Administrativ nr. 133293, din 31/08/2005 emis de CJPSDPAT ARGES (certificat de deces nr.19 din data de 29.04.2013 emis de primăria comunei Stolnici);		
B1	Intabulare, drept de PROPRIETATE, dobandit prin Reconstituire, cota actuala 1/1, cota initiala 1/1	A1
	1) **DUMITRASCU FLOREA** DEFUNCT:Da	

C. Partea III. SARCINI .

Inscrieri privind dezmembramintele dreptului de proprietate, drepturi reale de garanţie şi sarcini	Referinţe
NU SUNT	

Anexa Nr. 1 La Partea I

Teren

Nr cadastral	Suprafaţa (mp)*	Observaţii / Referinţe
	5.000	

* Suprafaţa este determinată in planul de proiecţie Stereo 70.

DETALII LINIARE IMOBIL

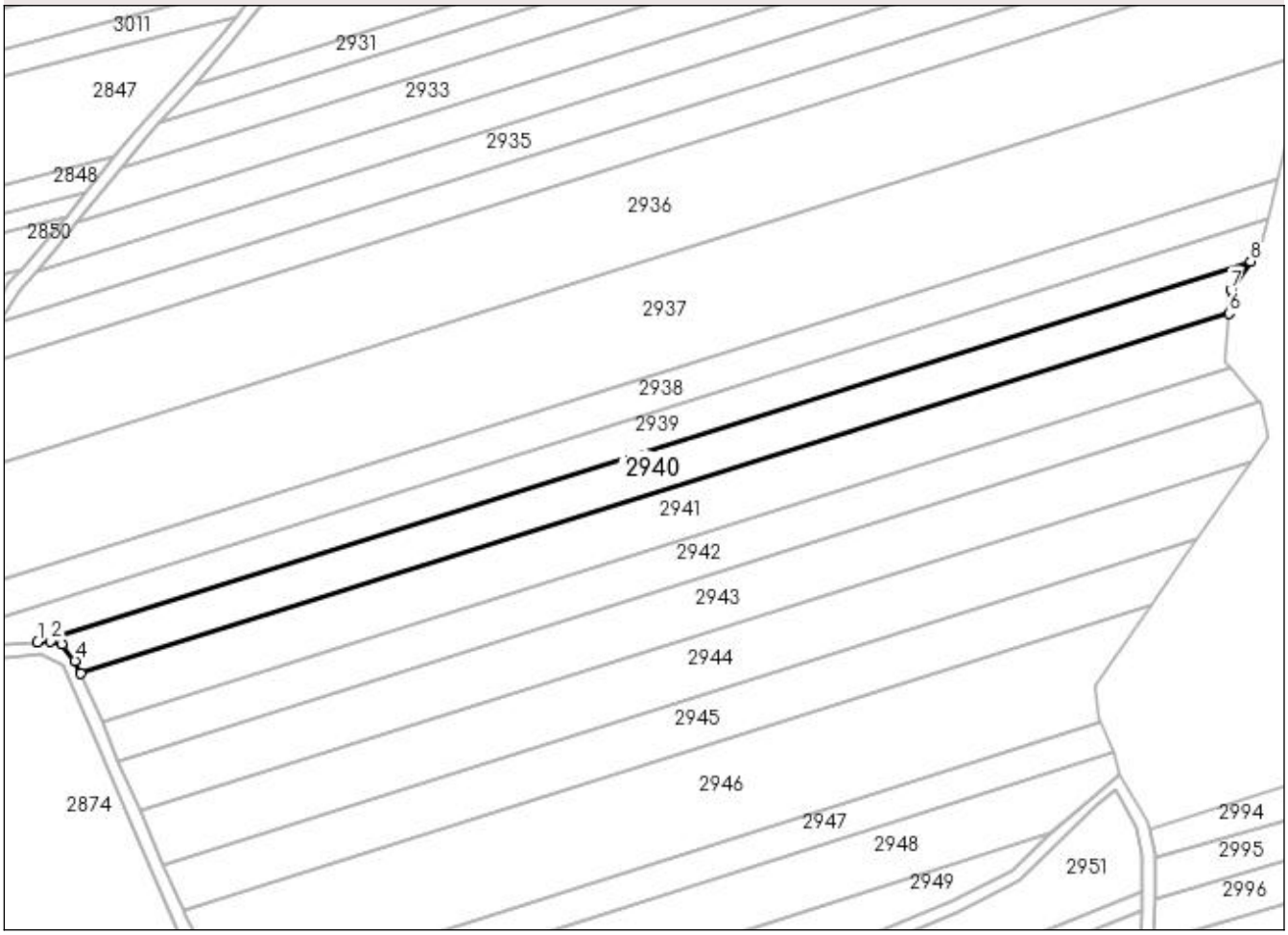

Date referitoare la teren

Crt	Categorie folosinţă	Intra vilan	Suprafaţa (mp)	Tarla	Parcelă	Nr. topo	Observaţii / Referinţe
1	arabil	NU	5.000	10	152,156,158	-	

Lungime Segmente
1) Valorile lungimilor segmentelor sunt obţinute din proiecţie în plan.

Punct început	X / Y	Punct sfârşit	X / Y	Lungime segment (** (m)
1	482.938,881 343.688,653	2	482.942,868 343.688,927	3.996
2	482.942,868 343.688,927	3	482.946,336 343.687,967	3.598
3	482.946,336 343.687,967	4	482.950,433 343.682,83	6.571
4	482.950,433 343.682,83	5	482.952,142 343.678,913	4.274
5	482.952,142 343.678,913	6	483.305,87 343.789,876	370.724

Punct început	X / Y	Punct sfârşit	X / Y	Lungime segment (** (m)
6	483.305,87 343.789,876	7	483.306,521 343.797,184	7.337
7	483.306,521 343.797,184	8	483.312,585 343.805,892	10.611
8	483.312,585 343.805,892	1	482.938,881 343.688,653	391.663

** Lungimile segmentelor sunt determinate în planul de proiecţie Stereo 70 şi sunt rotunjite la 1 milimetru.
*** Distanţa dintre puncte este formată din segmente cumulate ce sunt mai mici decât valoarea 1 milimetru.

DATE DESPRE IMOBILUL NR. 2941

Oficiul de Cadastru şi Publicitate Imobiliară ARGES
Biroul de Cadastru şi Publicitate Imobiliară Costesti

A. Partea I. Descrierea imobilului

TEREN Extravilan

Adresa: Jud. Arges

Nr. Crt	Nr cadastral Nr. topografic	Suprafaţa* (mp)	Observaţii / Referinţe
A1		6.000	Sector cadastral:44 Teren neimprejmuit;

B. Partea II. Proprietari şi acte

Inscrieri privitoare la dreptul de proprietate şi alte drepturi reale		Referinţe
/		
Act Administrativ nr. 122343, din 11/06/2003 emis de CJPSDPAT ARGES;		
B1	Intabulare, drept de PROPRIETATE, dobandit prin Reconstituire, cota actuala 1/1, cota initiala 1/1	A1
	1) **IVAN VALERIA**	

C. Partea III. SARCINI .

Inscrieri privind dezmembramintele dreptului de proprietate, drepturi reale de garanţie şi sarcini	Referinţe
NU SUNT	

Anexa Nr. 1 La Partea I

Teren

Nr cadastral	Suprafaţa (mp)*	Observaţii / Referinţe
	6.000	

* Suprafaţa este determinată in planul de proiecţie Stereo 70.

DETALII LINIARE IMOBIL

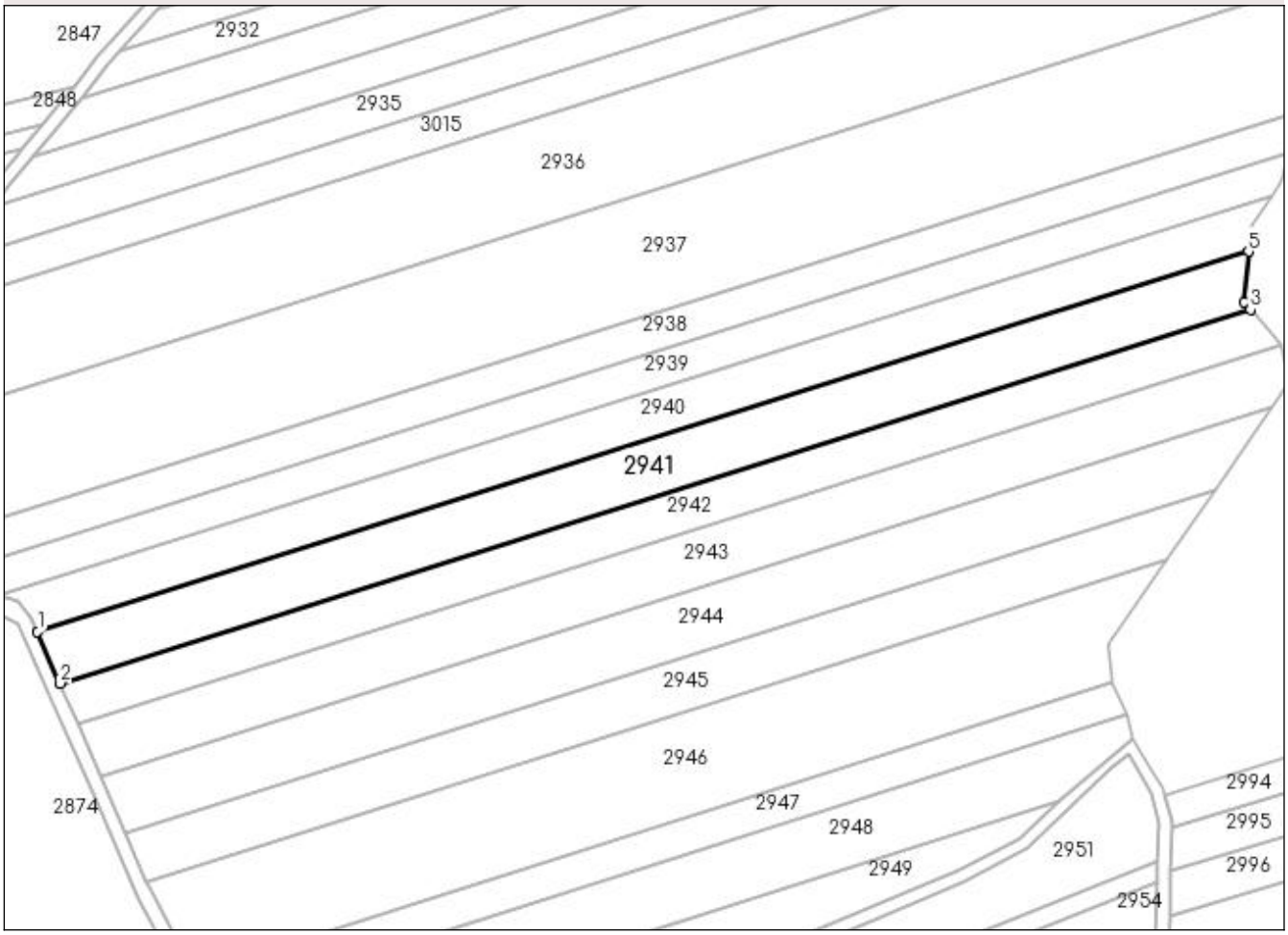

Date referitoare la teren

Crt	Categorie folosinţă	Intra vilan	Suprafaţa (mp)	Tarla	Parcelă	Nr. topo	Observaţii / Referinţe
1	arabil	NU	6.000	10	150,156,159	-	

Lungime Segmente
1) Valorile lungimilor segmentelor sunt obţinute din proiecţie în plan.

Punct început	X / Y	Punct sfârşit	X / Y	Lungime segment (** (m)
1	482.952,142 343.678,913	2	482.958,744 343.663,784	16.507
2	482.958,744 343.663,784	3	483.306,449 343.772,957	364.441
3	483.306,449 343.772,957	4	483.304,557 343.775,148	2.895
4	483.304,557 343.775,148	5	483.305,87 343.789,876	14.786
5	483.305,87 343.789,876	1	482.952,142 343.678,913	370.724

** Lungimile segmentelor sunt determinate în planul de proiecţie Stereo 70 şi sunt rotunjite la 1 milimetru.
*** Distanţa dintre puncte este formată din segmente cumulate ce sunt mai mici decât valoarea 1 milimetru.

DATE DESPRE IMOBILUL NR. 2942

Oficiul de Cadastru şi Publicitate Imobiliară ARGES
Biroul de Cadastru şi Publicitate Imobiliară Costesti

A. Partea I. Descrierea imobilului

TEREN Extravilan

Adresa: Jud. Arges

Nr. Crt	Nr cadastral Nr. topografic	Suprafaţa* (mp)	Observaţii / Referinţe
A1		4.600	Sector cadastral:44 Teren neimprejmuit;

B. Partea II. Proprietari şi acte

Inscrieri privitoare la dreptul de proprietate şi alte drepturi reale		Referinţe
/		
Act Notarial nr. 2649, din 03/11/2004 emis de BNP CARMEN GRECU;		
B1	Intabulare, drept de PROPRIETATEbun propriu , dobandit prin Conventie, cota actuala 1/1, cota initiala 1/1	A1
	1) **IORGA M IOANA**	

C. Partea III. SARCINI .

Inscrieri privind dezmembramintele dreptului de proprietate, drepturi reale de garanţie şi sarcini	Referinţe
NU SUNT	

Anexa Nr. 1 La Partea I

Teren

Nr cadastral	Suprafaţa (mp)*	Observaţii / Referinţe
	4.600	

* Suprafaţa este determinată in planul de proiecţie Stereo 70.

DETALII LINIARE IMOBIL

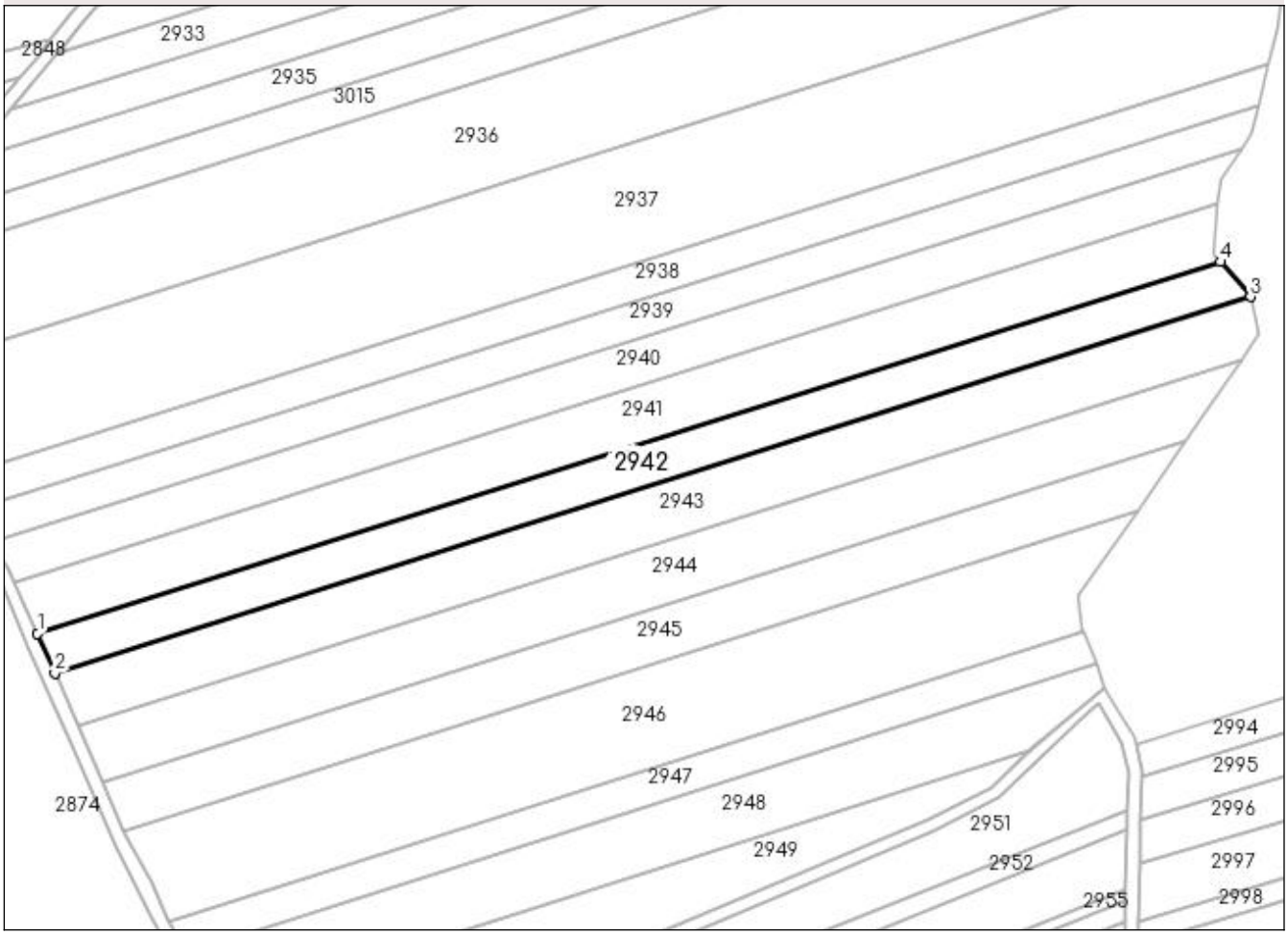

Date referitoare la teren

Crt	Categorie folosinţă	Intra vilan	Suprafaţa (mp)	Tarla	Parcelă	Nr. topo	Observaţii / Referinţe
1	arabil	NU	4.600	10	156	-	

Lungime Segmente
1) Valorile lungimilor segmentelor sunt obţinute din proiecţie în plan.

Punct început	X / Y	Punct sfârşit	X / Y	Lungime segment (** (m)
1	482.958,744 343.663,784	2	482.963,819 343.652,152	12.691
2	482.963,819 343.652,152	3	483.315,339 343.762,662	368.482
3	483.315,339 343.762,662	4	483.306,449 343.772,957	13.602
4	483.306,449 343.772,957	1	482.958,744 343.663,784	364.441

** Lungimile segmentelor sunt determinate în planul de proiecţie Stereo 70 şi sunt rotunjite la 1 milimetru.
*** Distanţa dintre puncte este formată din segmente cumulate ce sunt mai mici decât valoarea 1 milimetru.

DATE DESPRE IMOBILUL NR. 2943

Oficiul de Cadastru şi Publicitate Imobiliară ARGES
Biroul de Cadastru şi Publicitate Imobiliară Costesti

A. Partea I. Descrierea imobilului

TEREN Extravilan

Adresa: Jud. Arges

Nr. Crt	Nr cadastral Nr. topografic	Suprafaţa* (mp)	Observaţii / Referinţe
A1		6.160	Sector cadastral:44 Teren neimprejmuit;

B. Partea II. Proprietari şi acte

Inscrieri privitoare la dreptul de proprietate şi alte drepturi reale		Referinţe
/		
Act Administrativ nr. 35326, din 04/02/1994 emis de CJPSDPAT ARGES;		
B1	Intabulare, drept de PROPRIETATE, dobandit prin Reconstituire, cota actuala 1/1, cota initiala 1/1	A1
	1) **ISTRATE I NICOLAE**, lipsă CNP	

C. Partea III. SARCINI .

Inscrieri privind dezmembramintele dreptului de proprietate, drepturi reale de garanţie şi sarcini	Referinţe
NU SUNT	

Anexa Nr. 1 La Partea I

Teren

Nr cadastral	Suprafaţa (mp)*	Observaţii / Referinţe
	6.160	

* Suprafaţa este determinată in planul de proiecţie Stereo 70.

DETALII LINIARE IMOBIL

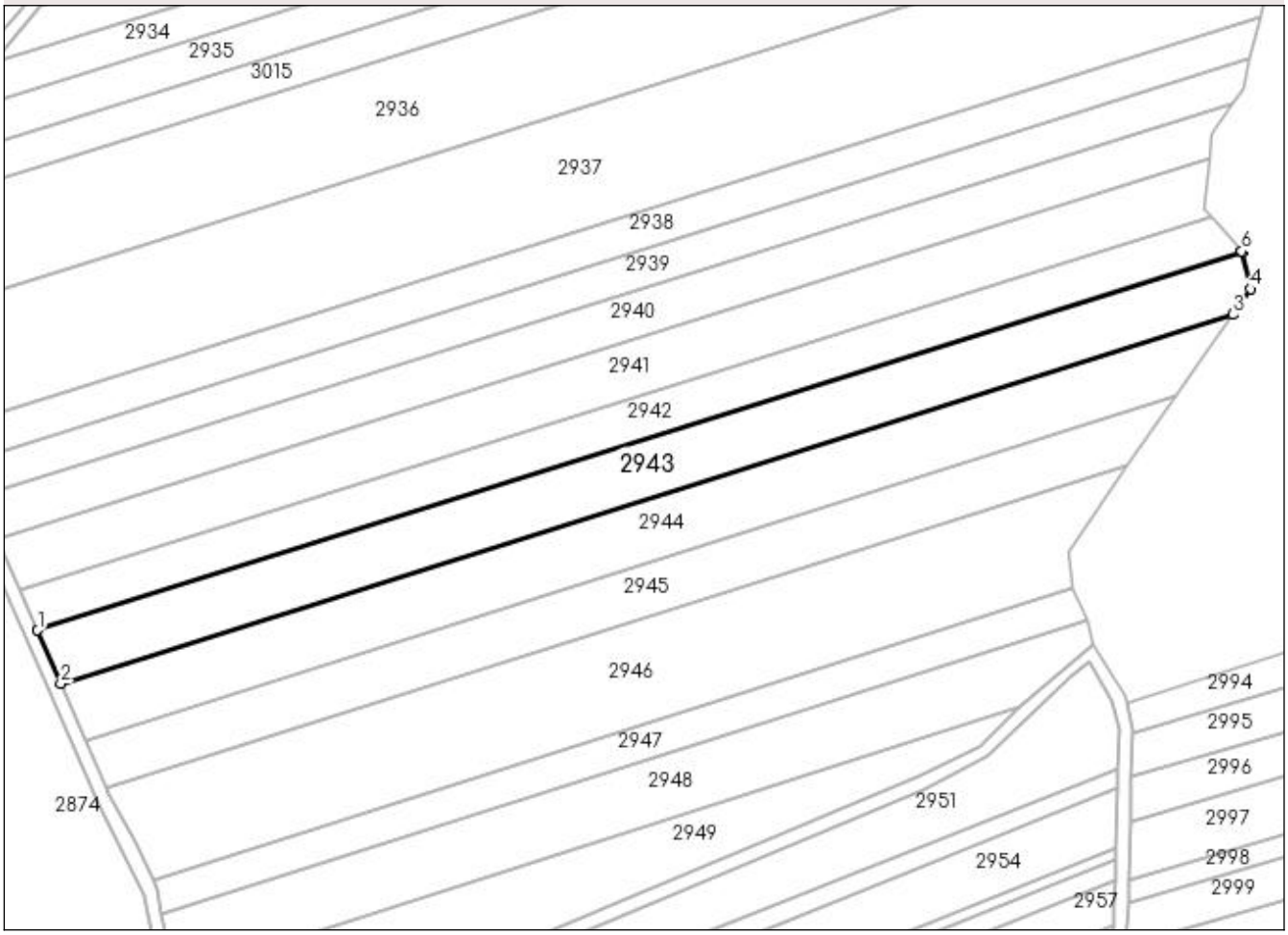

Date referitoare la teren

Crt	Categorie folosință	Intra vilan	Suprafaţa (mp)	Tarla	Parcelă	Nr. topo	Observaţii / Referinţe
1	arabil	NU	6.160	10	156	-	

Lungime Segmente
1) Valorile lungimilor segmentelor sunt obţinute din proiecţie în plan.

Punct început	X / Y	Punct sfârşit	X / Y	Lungime segment (** (m)
1	482.963,819 343.652,152	2	482.970,614 343.636,58	16.99
2	482.970,614 343.636,58	3	483.312,718 343.744,246	358.646
3	483.312,718 343.744,246	4	483.317,903 343.751,714	9.091
4	483.317,903 343.751,714	5	483.315,453 343.762,53	11.09
5	483.315,453 343.762,53	6	483.315,339 343.762,662	0.174

Punct început	X / Y	Punct sfârşit	X / Y	Lungime segment (** (m)
6	483.315,339 343.762,662	1	482.963,819 343.652,152	368.482

** Lungimile segmentelor sunt determinate în planul de proiecţie Stereo 70 şi sunt rotunjite la 1 milimetru.
*** Distanţa dintre puncte este formată din segmente cumulate ce sunt mai mici decât valoarea 1 milimetru.

DATE DESPRE IMOBILUL NR. 2944

Oficiul de Cadastru şi Publicitate Imobiliară ARGES
Biroul de Cadastru şi Publicitate Imobiliară Costesti

A. Partea I. Descrierea imobilului

TEREN Extravilan

Adresa: Jud. Arges

Nr. Crt	Nr cadastral Nr. topografic	Suprafaţa* (mp)	Observaţii / Referinţe
A1		6.160	Sector cadastral:44 Teren neimprejmuit;

B. Partea II. Proprietari şi acte

Inscrieri privitoare la dreptul de proprietate şi alte drepturi reale		Referinţe
/		
Act Administrativ nr. 37840, din 04/03/1994 emis de CJPSDPAT ARGES (certificat de deces nr.03 din data de 31.01.2013 emis de primăria comunei Stolnici);		
B1	Intabulare, drept de PROPRIETATE, dobandit prin Reconstituire, cota actuala 1/1, cota initiala 1/1	A1
	1) **ISTRATE I ION** DEFUNCT:Da	

C. Partea III. SARCINI .

Inscrieri privind dezmembramintele dreptului de proprietate, drepturi reale de garanţie şi sarcini	Referinţe
NU SUNT	

Anexa Nr. 1 La Partea I

Teren

Nr cadastral	Suprafaţa (mp)*	Observaţii / Referinţe
	6.160	

* Suprafaţa este determinată in planul de proiecţie Stereo 70.

DETALII LINIARE IMOBIL

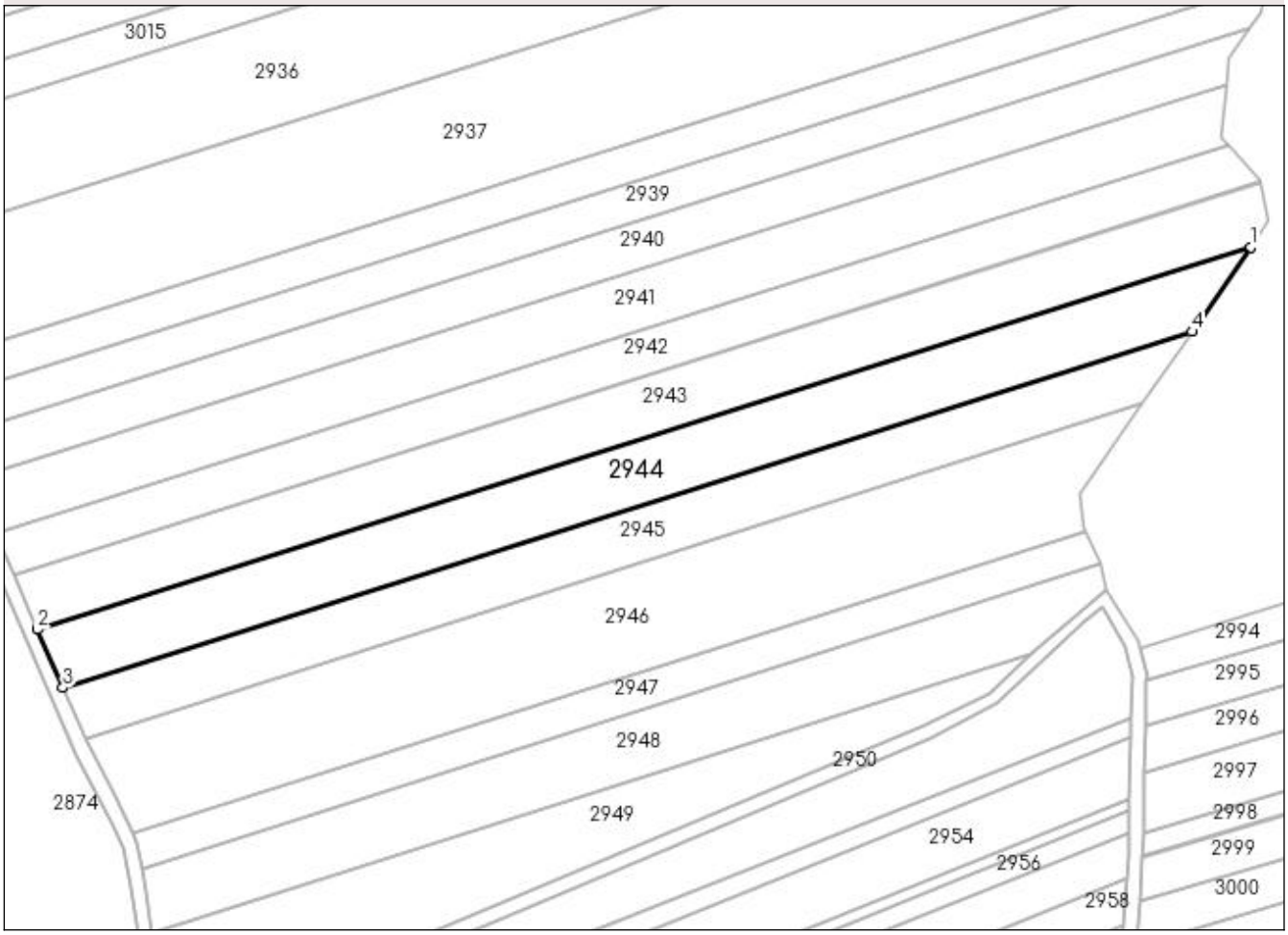

Date referitoare la teren

Crt	Categorie folosinţă	Intra vilan	Suprafaţa (mp)	Tarla	Parcelă	Nr. topo	Observaţii / Referinţe
1	arabil	NU	6.160	10	156	-	

Lungime Segmente
1) Valorile lungimilor segmentelor sunt obţinute din proiecţie în plan.

Punct început	X / Y	Punct sfârşit	X / Y	Lungime segment (** (m)
1	483.312,718 343.744,246	2	482.970,614 343.636,58	358.646
2	482.970,614 343.636,58	3	482.977,795 343.620,123	17.955
3	482.977,795 343.620,123	4	483.296,208 343.720,46	333.848
4	483.296,208 343.720,46	1	483.312,718 343.744,246	28.954

** Lungimile segmentelor sunt determinate în planul de proiecţie Stereo 70 şi sunt rotunjite la 1 milimetru.
*** Distanţa dintre puncte este formată din segmente cumulate ce sunt mai mici decât valoarea 1 milimetru.

DATE DESPRE IMOBILUL NR. 2945

Oficiul de Cadastru şi Publicitate Imobiliară ARGES
Biroul de Cadastru şi Publicitate Imobiliară Costesti

A. Partea I. Descrierea imobilului

TEREN Extravilan

Adresa: Jud. Arges

Nr. Crt	Nr cadastral Nr. topografic	Suprafaţa* (mp)	Observaţii / Referinţe
A1		4.950	Sector cadastral:44 Teren neimprejmuit;

B. Partea II. Proprietari şi acte

Inscrieri privitoare la dreptul de proprietate şi alte drepturi reale		Referinţe
/		
Act Administrativ nr. 98936, din 25/06/1997 emis de CJPSDPAT ARGES;		
B1	Intabulare, drept de PROPRIETATE, dobandit prin Reconstituire, cota actuala 1/1, cota initiala 1/1	A1
	1) **CATANA A ALEXANDRU**, lipsă CNP	

C. Partea III. SARCINI .

Inscrieri privind dezmembramintele dreptului de proprietate, drepturi reale de garanţie şi sarcini	Referinţe
NU SUNT	

Anexa Nr. 1 La Partea I

Teren

Nr cadastral	Suprafaţa (mp)*	Observaţii / Referinţe
	4.950	

* Suprafaţa este determinată in planul de proiecţie Stereo 70.

DETALII LINIARE IMOBIL

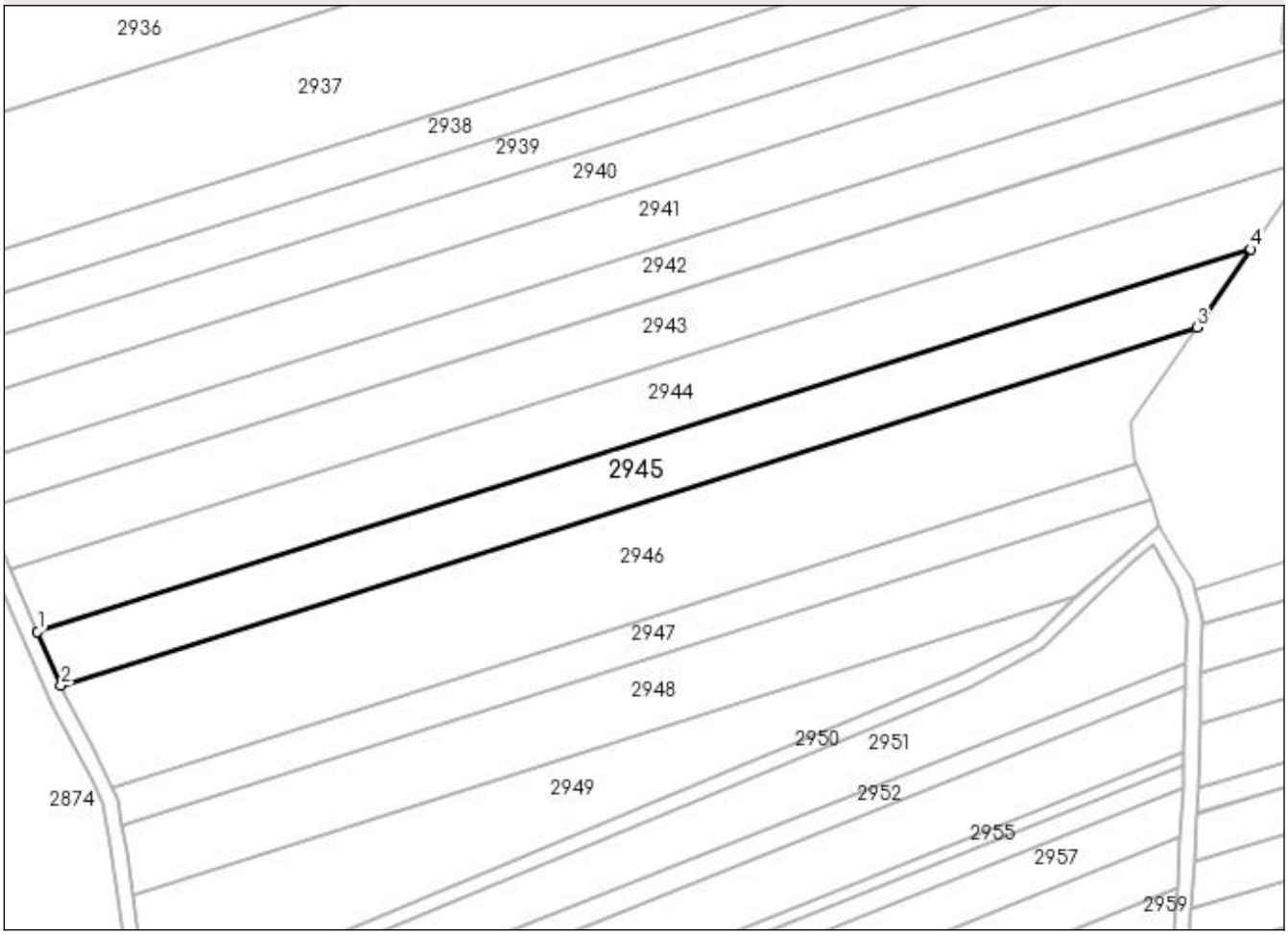

Date referitoare la teren

Crt	Categorie folosinţă	Intra vilan	Suprafaţa (mp)	Tarla	Parcelă	Nr. topo	Observaţii / Referinţe
1	arabil	NU	4.950	10	156	-	

Lungime Segmente
1) Valorile lungimilor segmentelor sunt obţinute din proiecţie în plan.

Punct început	X / Y	Punct sfârşit	X / Y	Lungime segment (** (m)
1	482.977,795 343.620,123	2	482.983,984 343.605,941	15.474
2	482.983,984 343.605,941	3	483.282,082 343.700,024	312.592
3	483.282,082 343.700,024	4	483.296,208 343.720,46	24.843
4	483.296,208 343.720,46	1	482.977,795 343.620,123	333.848

** Lungimile segmentelor sunt determinate în planul de proiecţie Stereo 70 şi sunt rotunjite la 1 milimetru.
*** Distanţa dintre puncte este formată din segmente cumulate ce sunt mai mici decât valoarea 1 milimetru.

DATE DESPRE IMOBILUL NR. 2946

Oficiul de Cadastru şi Publicitate Imobiliară ARGES
Biroul de Cadastru şi Publicitate Imobiliară Costesti

A. Partea I. Descrierea imobilului

TEREN Extravilan

Adresa: Jud. Arges

Nr. Crt	Nr cadastral Nr. topografic	Suprafaţa* (mp)	Observaţii / Referinţe
A1		8.640	Sector cadastral:44 Teren neimprejmuit;

B. Partea II. Proprietari şi acte

Inscrieri privitoare la dreptul de proprietate şi alte drepturi reale		Referinţe
/		
Act Administrativ nr. 84639, din 29/02/1996 emis de CJPSDPAT ARGES (certificat de deces nr.47 din data de 02.10.1969 emis de primăria comunei Stolnici);		
B1	Intabulare, drept de PROPRIETATE, dobandit prin Reconstituire, cota actuala 1/1, cota initiala 1/1	A1
	1) **TUDOR RADU** 2) **TUDOR IOANA**, , lipsă CNP DEFUNCT:Da	

C. Partea III. SARCINI .

Inscrieri privind dezmembramintele dreptului de proprietate, drepturi reale de garanţie şi sarcini	Referinţe
NU SUNT	

Anexa Nr. 1 La Partea I

Teren

Nr cadastral	Suprafaţa (mp)*	Observaţii / Referinţe
	8.640	

* Suprafaţa este determinată in planul de proiecţie Stereo 70.

DETALII LINIARE IMOBIL

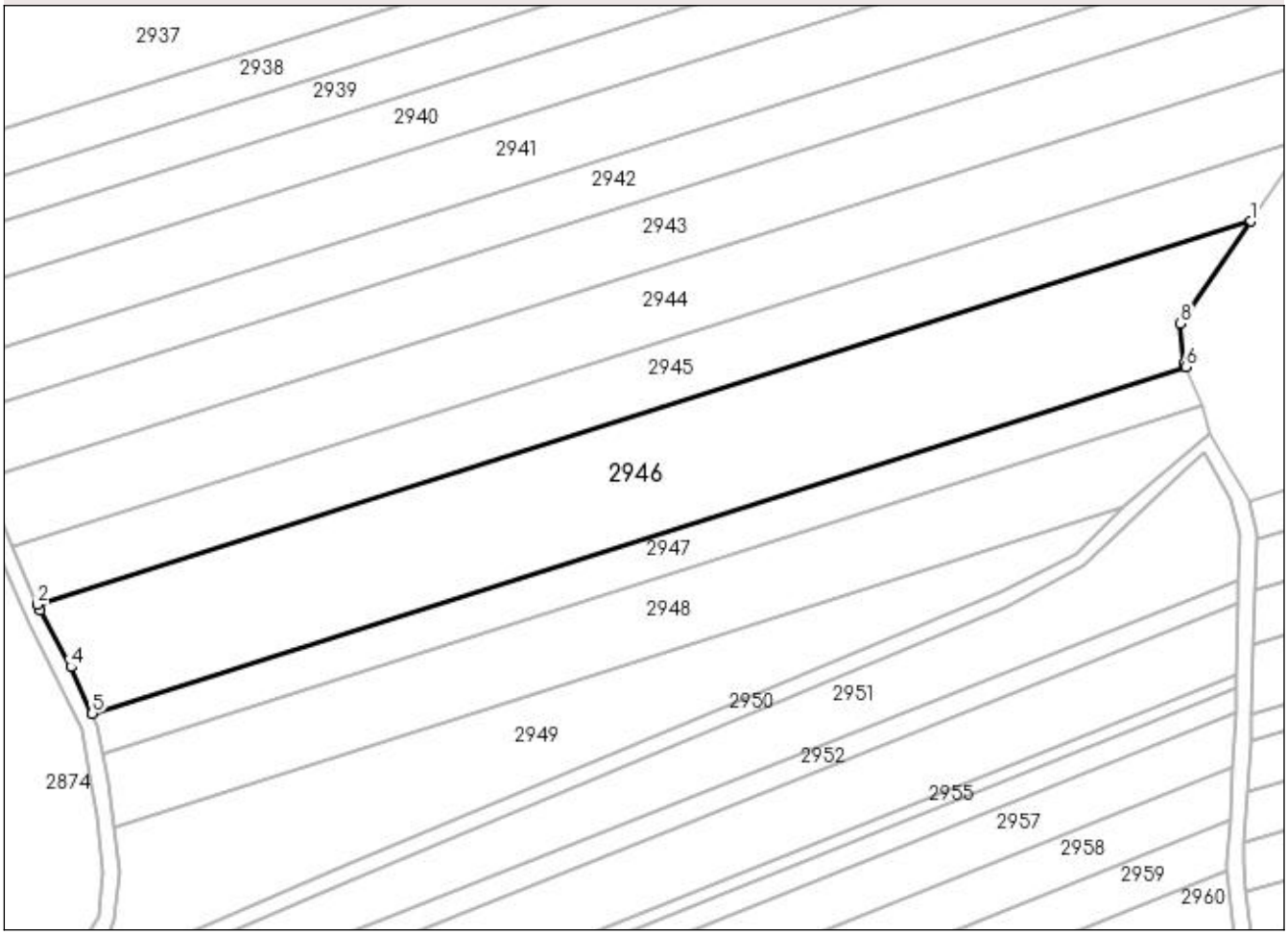

Date referitoare la teren

Crt	Categorie folosinţă	Intra vilan	Suprafaţa (mp)	Tarla	Parcelă	Nr. topo	Observaţii / Referinţe
1	arabil	NU	8.640	10	156	-	

Lungime Segmente
1) Valorile lungimilor segmentelor sunt obţinute din proiecţie în plan.

Punct început	X / Y	Punct sfârşit	X / Y	Lungime segment (** (m)
1	483.282,082 343.700,024	2	482.983,984 343.605,941	312.592
2	482.983,984 343.605,941	3	482.984,654 343.604,406	1.675
3	482.984,654 343.604,406	4	482.992,167 343.590,521	15.787
4	482.992,167 343.590,521	5	482.997,433 343.579,126	12.553
5	482.997,433 343.579,126	6	483.266,159 343.664,278	281.895

Punct început	X / Y	Punct sfârşit	X / Y	Lungime segment (** (m)
6	483.266,159 343.664,278	7	483.265,804 343.665,104	0.899
7	483.265,804 343.665,104	8	483.264,843 343.674,887	9.83
8	483.264,843 343.674,887	1	483.282,082 343.700,024	30.48

** Lungimile segmentelor sunt determinate în planul de proiecţie Stereo 70 şi sunt rotunjite la 1 milimetru.
*** Distanţa dintre puncte este formată din segmente cumulate ce sunt mai mici decât valoarea 1 milimetru.

DATE DESPRE IMOBILUL NR. 2947

Oficiul de Cadastru şi Publicitate Imobiliară ARGES
Biroul de Cadastru şi Publicitate Imobiliară Costesti

A. Partea I. Descrierea imobilului

TEREN Extravilan

Adresa: Jud. Arges

Nr. Crt	Nr cadastral Nr. topografic	Suprafaţa* (mp)	Observaţii / Referinţe
A1		2.900	Sector cadastral:44 Teren neimprejmuit;

B. Partea II. Proprietari şi acte

Inscrieri privitoare la dreptul de proprietate şi alte drepturi reale		Referinţe
/		
Act Administrativ nr. 49770, din 28/07/1994 emis de CJPSDPAT ARGES (certificat de deces nr.71 din data de 20.12.2011 emis de primăria comunei Stolnici);		
B1	Intabulare, drept de PROPRIETATE, dobandit prin Reconstituire, cota actuala 1/1, cota initiala 1/1	A1
	1) **STANCU ILIE** DEFUNCT:Da	

C. Partea III. SARCINI .

Inscrieri privind dezmembramintele dreptului de proprietate, drepturi reale de garanţie şi sarcini	Referinţe
NU SUNT	

Anexa Nr. 1 La Partea I

Teren

Nr cadastral	Suprafaţa (mp)*	Observaţii / Referinţe
	2.900	

* Suprafaţa este determinată in planul de proiecţie Stereo 70.

DETALII LINIARE IMOBIL

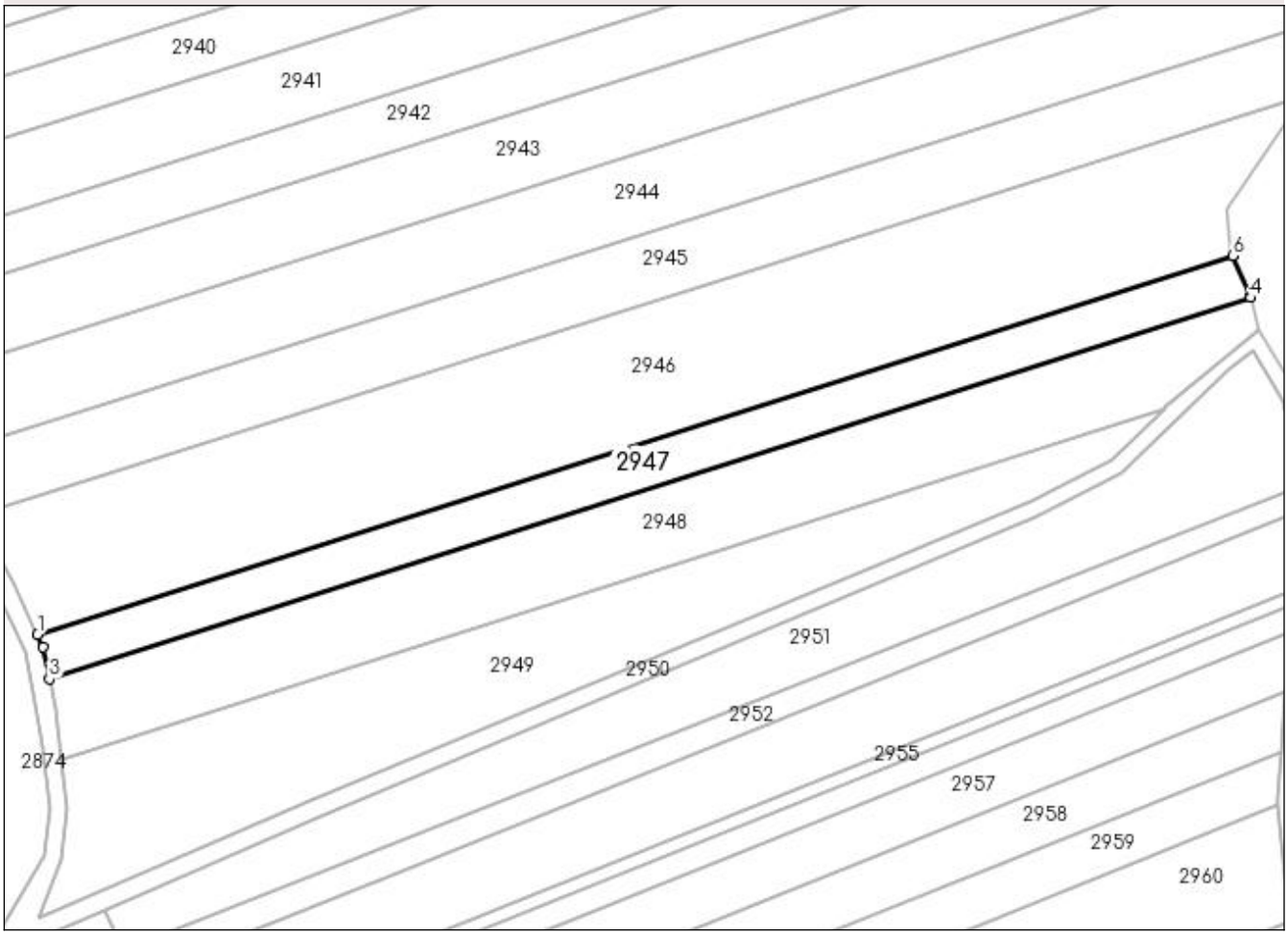

Date referitoare la teren

Crt	Categorie folosinţă	Intra vilan	Suprafaţa (mp)	Tarla	Parcelă	Nr. topo	Observaţii / Referinţe
1	arabil	NU	2.900	10	156	-	

Lungime Segmente
1) Valorile lungimilor segmentelor sunt obţinute din proiecţie în plan.

Punct început	X / Y	Punct sfârşit	X / Y	Lungime segment (** (m)
1	482.997,433 343.579,126	2	482.998,745 343.576,288	3.127
2	482.998,745 343.576,288	3	483.000,083 343.569,136	7.276
3	483.000,083 343.569,136	4	483.270,184 343.654,836	283.371
4	483.270,184 343.654,836	5	483.270,127 343.655,041	0.213
5	483.270,127 343.655,041	6	483.266,159 343.664,278	10.053

Punct început	X / Y	Punct sfârşit	X / Y	Lungime segment (** (m)
6	483.266,159 343.664,278	1	482.997,433 343.579,126	281.895

** Lungimile segmentelor sunt determinate în planul de proiecţie Stereo 70 şi sunt rotunjite la 1 milimetru.
*** Distanţa dintre puncte este formată din segmente cumulate ce sunt mai mici decât valoarea 1 milimetru.

DATE DESPRE IMOBILUL NR. 2948

Oficiul de Cadastru şi Publicitate Imobiliară ARGES
Biroul de Cadastru şi Publicitate Imobiliară Costesti

A. Partea I. Descrierea imobilului

TEREN Extravilan

Adresa: Jud. Arges

Nr. Crt	Nr cadastral Nr. topografic	Suprafaţa* (mp)	Observaţii / Referinţe
A1		5.000	Sector cadastral:44 Teren neimprejmuit;

B. Partea II. Proprietari şi acte

Inscrieri privitoare la dreptul de proprietate şi alte drepturi reale		Referinţe
/		
Act Administrativ nr. 95276, din 13/03/1997 emis de CJPSDPAT ARGES (certificat de deces nr.77 din data de 23.11.1999 emis de primăria comunei Stolnici);		
B1	Intabulare, drept de PROPRIETATE, dobandit prin Reconstituire, cota actuala 1/1, cota initiala 1/1	A1
	1) **ENACHE ANASTASIA**	

C. Partea III. SARCINI .

Inscrieri privind dezmembramintele dreptului de proprietate, drepturi reale de garanţie şi sarcini	Referinţe
NU SUNT	

Anexa Nr. 1 La Partea I

Teren

Nr cadastral	Suprafaţa (mp)*	Observaţii / Referinţe
	5.000	

* Suprafaţa este determinată in planul de proiecţie Stereo 70.

DETALII LINIARE IMOBIL

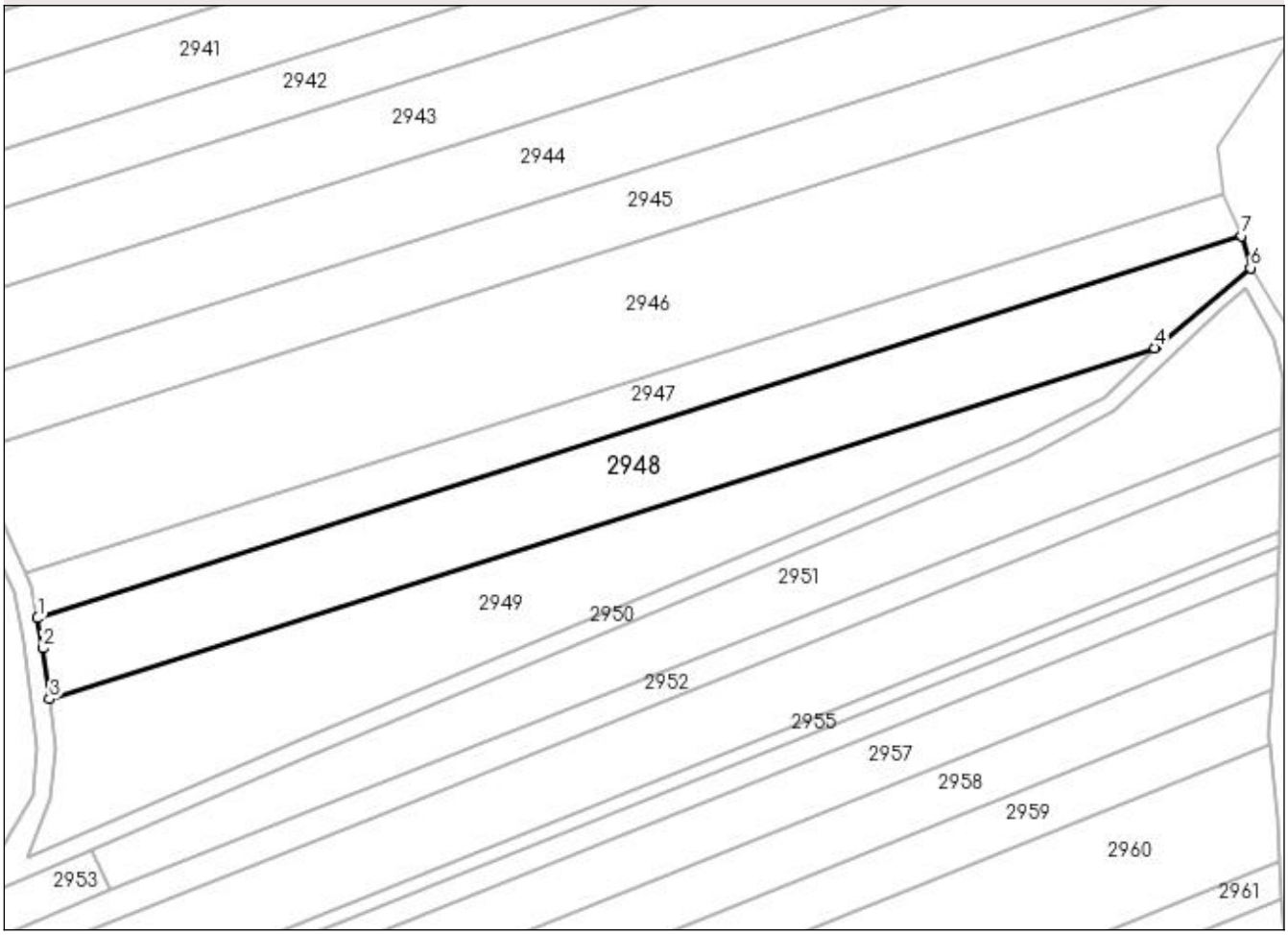

Date referitoare la teren

Crt	Categorie folosinţă	Intra vilan	Suprafaţa (mp)	Tarla	Parcelă	Nr. topo	Observaţii / Referinţe
1	arabil	NU	5.000	10	156	-	

Lungime Segmente
1) Valorile lungimilor segmentelor sunt obţinute din proiecţie în plan.

Punct început	X / Y	Punct sfârşit	X / Y	Lungime segment (** (m)
1	483.000,083 343.569,136	2	483.001,339 343.562,421	6.831
2	483.001,339 343.562,421	3	483.002,764 343.551,018	11.492
3	483.002,764 343.551,018	4	483.250,691 343.629,717	260.118
4	483.250,691 343.629,717	5	483.251,068 343.630,087	0.528
5	483.251,068 343.630,087	6	483.272,147 343.647,675	27.453

Punct început	X / Y	Punct sfârşit	X / Y	Lungime segment (** (m)
6	483.272,147 343.647,675	7	483.270,184 343.654,836	7.425
7	483.270,184 343.654,836	1	483.000,083 343.569,136	283.371

** Lungimile segmentelor sunt determinate în planul de proiecţie Stereo 70 şi sunt rotunjite la 1 milimetru.
*** Distanţa dintre puncte este formată din segmente cumulate ce sunt mai mici decât valoarea 1 milimetru.

DATE DESPRE IMOBILUL NR. 2949

Oficiul de Cadastru şi Publicitate Imobiliară ARGES
Biroul de Cadastru şi Publicitate Imobiliară Costesti

A. Partea I. Descrierea imobilului

TEREN Extravilan

Adresa: Jud. Arges

Nr. Crt	Nr cadastral Nr. topografic	Suprafaţa* (mp)	Observaţii / Referinţe
A1	84530	5.000	Sector cadastral:44 Teren neimprejmuit;

B. Partea II. Proprietari şi acte

Inscrieri privitoare la dreptul de proprietate şi alte drepturi reale		Referinţe
23668 / 28/08/2023		
Act Notarial nr. 332, din 26/07/2023 emis de BIN CARMEN GRECU (CM ; act administrativ nr 4885 din 24.08.2023, emis de PRIMĂRIA COMUNEI STOLNICI;act administrativ nr 4888 din 24.08.2023, emis de PRIMĂRIA COMUNEI STOLNICI);		
B1	Intabulare, drept de PROPRIETATE, bun propriu, dobandit prin Succesiune, cota actuala 1/1, cota initiala 1/1	A1
	1) **ENACHE MARINEL**	

C. Partea III. SARCINI .

Inscrieri privind dezmembramintele dreptului de proprietate, drepturi reale de garanţie şi sarcini	Referinţe
NU SUNT	

Anexa Nr. 1 La Partea I

Teren

Nr cadastral	Suprafaţa (mp)*	Observaţii / Referinţe
84530	5.000	

* Suprafaţa este determinată in planul de proiecţie Stereo 70.

DETALII LINIARE IMOBIL

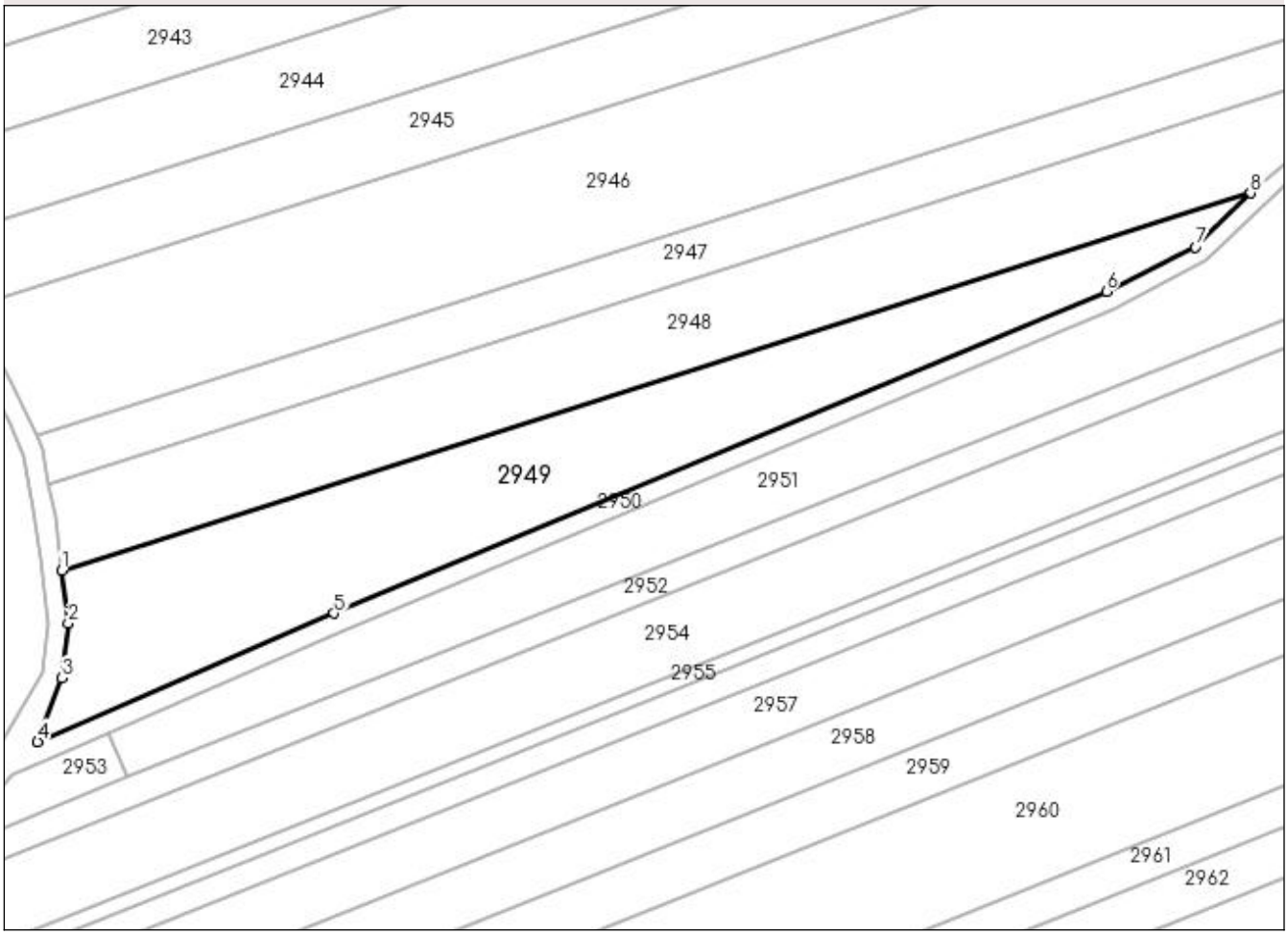

Date referitoare la teren

Crt	Categorie folosinţă	Intra vilan	Suprafaţa (mp)	Tarla	Parcelă	Nr. topo	Observaţii / Referinţe
1	arabil	NU	5.000	10	148,156	-	

Lungime Segmente
1) Valorile lungimilor segmentelor sunt obţinute din proiecţie în plan.

Punct început	X / Y	Punct sfârşit	X / Y	Lungime segment (** (m)
1	483.002,764 343.551,018	2	483.004,134 343.540,049	11.054
2	483.004,134 343.540,049	3	483.002,831 343.528,624	11.499
3	483.002,831 343.528,624	4	482.997,735 343.515,321	14.246
4	482.997,735 343.515,321	5	483.059,557 343.542,094	67.37
5	483.059,557 343.542,094	6	483.220,616 343.609,195	174.478

Punct început	X / Y	Punct sfârşit	X / Y	Lungime segment (** (m)
6	483.220,616 343.609,195	7	483.239,216 343.618,449	20.775
7	483.239,216 343.618,449	8	483.250,691 343.629,717	16.082
8	483.250,691 343.629,717	1	483.002,764 343.551,018	260.118

** Lungimile segmentelor sunt determinate în planul de proiecţie Stereo 70 şi sunt rotunjite la 1 milimetru.
*** Distanţa dintre puncte este formată din segmente cumulate ce sunt mai mici decât valoarea 1 milimetru.

DATE DESPRE IMOBILUL NR. 2950

Oficiul de Cadastru şi Publicitate Imobiliară ARGES
Biroul de Cadastru şi Publicitate Imobiliară Costesti

A. Partea I. Descrierea imobilului

TEREN Extravilan

Adresa: Jud. Arges

Nr. Crt	Nr cadastral Nr. topografic	Suprafaţa* (mp)	Observaţii / Referinţe
A1		8.664	Sector cadastral:44 Teren neimprejmuit;

B. Partea II. Proprietari şi acte

Inscrieri privitoare la dreptul de proprietate şi alte drepturi reale		Referinţe
/		
Act Administrativ nr. 52, din 26/07/2023 emis de CONSILIUL LOCAL STOLNICI;		
B1	Intabulare, drept de PROPRIETATE, dobandit prin Lege, cota actuala 1/1, cota initiala 1/1	A1
	1) **COMUNA STOLNICI**, CIF:4469493, Domeniul public	

C. Partea III. SARCINI .

Inscrieri privind dezmembramintele dreptului de proprietate, drepturi reale de garanţie şi sarcini	Referinţe
NU SUNT	

Anexa Nr. 1 La Partea I

Teren

Nr cadastral	Suprafaţa (mp)*	Observaţii / Referinţe
	8.664	

* Suprafaţa este determinată in planul de proiecţie Stereo 70.

DETALII LINIARE IMOBIL

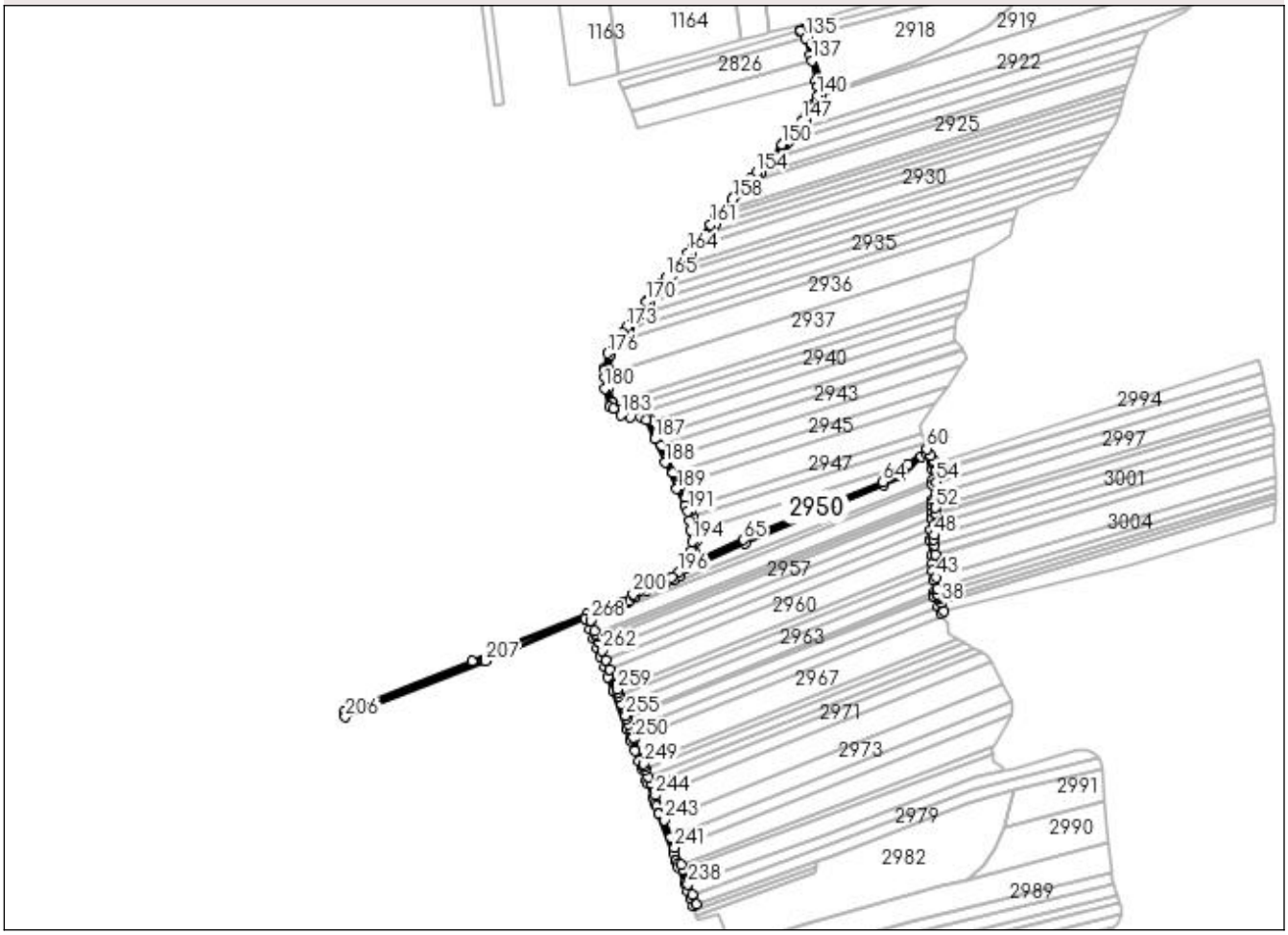

Date referitoare la teren

Crt	Categorie folosinţă	Intra vilan	Suprafaţa (mp)	Tarla	Parcelă	Nr. topo	Observaţii / Referinţe
1	drum	NU	8.664	10	145, 151	-	

Lungime Segmente

1) Valorile lungimilor segmentelor sunt obţinute din proiecţie în plan.

Punct început	X / Y	Punct sfârşit	X / Y	Lungime segment
1	482.884,349 343.453,47	2	482.924,71 343.469,337	43.368
4	482.933,564 343.475,66	5	482.946,202 343.483,5	14.872
7	482.978,539 343.495,419	8	482.986,295 343.500,931	9.515
10	483.012,316 343.517,276	11	483.061,121 343.538,412	53.185
13	483.241,307 343.615,565	14	483.265,443 343.638,596	33.361
16	483.277,348 343.631,716	17	483.279,445 343.622,977	8.987

Punct început	X / Y	Punct sfârşit	X / Y	Lungime segment
2	482.924,71 343.469,337	3	482.927,547 343.471,363	3.486
5	482.946,202 343.483,5	6	482.967,12 343.490,687	22.118
8	482.986,295 343.500,931	9	482.992,432 343.508,665	9.873
11	483.061,121 343.538,412	12	483.222,278 343.605,554	174.584
14	483.265,443 343.638,596	15	483.270,854 343.643,138	7.065
17	483.279,445 343.622,977	18	483.279,179 343.611,612	11.368

Punct început	X / Y	Punct sfârşit	X / Y	Lungime segment
3	482.927,547 343.471,363	4	482.933,564 343.475,66	7.394
6	482.967,12 343.490,687	7	482.978,539 343.495,419	12.361
9	482.992,432 343.508,665	10	483.012,316 343.517,276	21.668
12	483.222,278 343.605,554	13	483.241,307 343.615,565	21.502
15	483.270,854 343.643,138	16	483.277,348 343.631,716	13.139
18	483.279,179 343.611,612	19	483.279,048 343.606,022	5.592

Punct început	X / Y	Punct sfârşit	X / Y	Lungime segment
19	483.279,048 343.606,022	20	483.278,64 343.588,617	17.41
22	483.278,423 343.579,366	23	483.278,269 343.572,784	6.584
25	483.276,944 343.552,901	26	483.276,269 343.542,775	10.148
28	483.278,08 343.524,311	29	483.278,69 343.514,547	9.783
31	483.279,856 343.495,894	32	483.280,805 343.480,715	15.209
34	483.281,094 343.476,085	35	483.285,761 343.464,925	12.097
37	483.292,443 343.459,313	38	483.288,444 343.468,876	10.365
40	483.285,044 343.477,006	41	483.284,916 343.479,061	2.059
43	483.283,698 343.498,541	44	483.282,139 343.523,489	24.997
46	483.281,017 343.535,337	47	483.280,282 343.542,838	7.537
49	483.281,414 343.559,821	50	483.282,249 343.572,356	12.563
52	483.282,418 343.579,106	53	483.282,816 343.596,086	16.985
55	483.283,424 343.622,019	56	483.283,457 343.623,404	1.385
58	483.281,075 343.633,326	59	483.277,204 343.639,235	7.064
61	483.251,068 343.630,087	62	483.250,691 343.629,717	0.528
64	483.220,616 343.609,195	65	483.059,557 343.542,094	174.478
67	483.002,831 343.528,624	68	483.004,134 343.540,049	11.499
70	483.001,339 343.562,421	71	483.000,083 343.569,136	6.831
73	482.997,433 343.579,126	74	482.992,167 343.590,521	12.553
76	482.983,984 343.605,941	77	482.977,795 343.620,123	15.474
79	482.963,819 343.652,152	80	482.958,744 343.663,784	12.691
82	482.950,433 343.682,83	83	482.946,336 343.687,967	6.571
85	482.938,881 343.688,653	86	482.928,975 343.687,974	9.929
88	482.916,33 343.692,814	89	482.907,288 343.700,917	12.142
91	482.902,89 343.718,2	92	482.903,003 343.735,96	17.76
94	482.905,298 343.757,057	95	482.912,032 343.770,126	14.702
97	482.922,202 343.778,536	98	482.927,303 343.786,82	9.729
100	482.938,485 343.802,69	101	482.944,938 343.810,269	9.954
103	482.964,851 343.834,4	104	482.964,984 343.834,561	0.209
106	482.976,367 343.848,381	107	482.987,293 343.860,447	16.278
109	483.007,61 343.884,337	110	483.017,074 343.896,235	15.203
112	483.026,242 343.907,529	113	483.036,158 343.919,184	15.302
115	483.046,367 343.931,181	116	483.061,569 343.948,093	22.74

Punct început	X / Y	Punct sfârşit	X / Y	Lungime segment
20	483.278,64 343.588,617	21	483.278,561 343.585,256	3.362
23	483.278,269 343.572,784	24	483.277,827 343.566,148	6.651
26	483.276,269 343.542,775	27	483.276,471 343.540,711	2.074
29	483.278,69 343.514,547	30	483.279,211 343.506,214	8.349
32	483.280,805 343.480,715	33	483.281,035 343.477,032	3.69
35	483.285,761 343.464,925	36	483.289,131 343.456,865	8.736
38	483.288,444 343.468,876	39	483.286,35 343.473,884	5.428
41	483.284,916 343.479,061	42	483.284,479 343.486,056	7.009
44	483.282,139 343.523,489	45	483.282,068 343.524,631	1.144
47	483.280,282 343.542,838	48	483.280,584 343.547,375	4.547
50	483.282,249 343.572,356	51	483.282,266 343.572,604	0.249
53	483.282,816 343.596,086	54	483.283,125 343.609,266	13.184
56	483.283,457 343.623,404	57	483.281,62 343.631,055	7.868
59	483.277,204 343.639,235	60	483.272,147 343.647,675	9.839
62	483.250,691 343.629,717	63	483.239,216 343.618,449	16.082
65	483.059,557 343.542,094	66	482.997,735 343.515,321	67.37
68	483.004,134 343.540,049	69	483.002,764 343.551,018	11.054
71	483.000,083 343.569,136	72	482.998,745 343.576,288	7.276
74	482.992,167 343.590,521	75	482.984,654 343.604,406	15.787
77	482.977,795 343.620,123	78	482.970,614 343.636,58	17.955
80	482.958,744 343.663,784	81	482.952,142 343.678,913	16.507
83	482.946,336 343.687,967	84	482.942,868 343.688,927	3.598
86	482.928,975 343.687,974	87	482.919,285 343.690,166	9.935
89	482.907,288 343.700,917	90	482.907,206 343.701,238	0.331
92	482.903,003 343.735,96	93	482.903,032 343.740,506	4.546
95	482.912,032 343.770,126	96	482.913,628 343.771,447	2.072
98	482.927,303 343.786,82	99	482.933,385 343.796,699	11.601
101	482.944,938 343.810,269	102	482.950,945 343.817,549	9.438
104	482.964,984 343.834,561	105	482.972,375 343.843,973	11.967
107	482.987,293 343.860,447	108	482.998,105 343.872,388	16.109
110	483.017,074 343.896,235	111	483.023,434 343.904,229	10.215
113	483.036,158 343.919,184	114	483.041,049 343.924,931	7.547
116	483.061,569 343.948,093	117	483.069,893 343.957,307	12.417

Punct început	X / Y	Punct sfârşit	X / Y	Lungime segment
21	483.278,561 343.585,256	22	483.278,423 343.579,366	5.892
24	483.277,827 343.566,148	25	483.276,944 343.552,901	13.276
27	483.276,471 343.540,711	28	483.278,08 343.524,311	16.479
30	483.279,211 343.506,214	31	483.279,856 343.495,894	10.34
33	483.281,035 343.477,032	34	483.281,094 343.476,085	0.949
36	483.289,131 343.456,865	37	483.292,443 343.459,313	4.119
39	483.286,35 343.473,884	40	483.285,044 343.477,006	3.384
42	483.284,479 343.486,056	43	483.283,698 343.498,541	12.509
45	483.282,068 343.524,631	46	483.281,017 343.535,337	10.757
48	483.280,584 343.547,375	49	483.281,414 343.559,821	12.474
51	483.282,266 343.572,604	52	483.282,418 343.579,106	6.504
54	483.283,125 343.609,266	55	483.283,424 343.622,019	12.757
57	483.281,62 343.631,055	58	483.281,075 343.633,326	2.335
60	483.272,147 343.647,675	61	483.251,068 343.630,087	27.453
63	483.239,216 343.618,449	64	483.220,616 343.609,195	20.775
66	482.997,735 343.515,321	67	483.002,831 343.528,624	14.246
69	483.002,764 343.551,018	70	483.001,339 343.562,421	11.492
72	482.998,745 343.576,288	73	482.997,433 343.579,126	3.127
75	482.984,654 343.604,406	76	482.983,984 343.605,941	1.675
78	482.970,614 343.636,58	79	482.963,819 343.652,152	16.99
81	482.952,142 343.678,913	82	482.950,433 343.682,83	4.274
84	482.942,868 343.688,927	85	482.938,881 343.688,653	3.996
87	482.919,285 343.690,166	88	482.916,33 343.692,814	3.968
90	482.907,206 343.701,238	91	482.902,89 343.718,2	17.502
93	482.903,032 343.740,506	94	482.905,298 343.757,057	16.705
96	482.913,628 343.771,447	97	482.922,202 343.778,536	11.125
99	482.933,385 343.796,699	100	482.938,485 343.802,69	7.868
102	482.950,945 343.817,549	103	482.964,851 343.834,4	21.848
105	482.972,375 343.843,973	106	482.976,367 343.848,381	5.947
108	482.998,105 343.872,388	109	483.007,61 343.884,337	15.268
111	483.023,434 343.904,229	112	483.026,242 343.907,529	4.333
114	483.041,049 343.924,931	115	483.046,367 343.931,181	8.206
117	483.069,893 343.957,307	118	483.079,539 343.967,983	14.388

Punct început	X / Y	Punct sfârşit	X / Y	Lungime segment
118	483.079,539 343.967,983	119	483.094,229 343.984,244	21.914
121	483.111,89 344.003,944	122	483.122,943 344.016,717	16.891
124	483.139,832 344.037,527	125	483.147,974 344.051,817	16.447
127	483.149,716 344.059,359	128	483.149,914 344.071,413	12.056
130	483.134,044 344.126,517	131	483.131,981 344.130,201	4.222
133	483.124,959 344.133,009	134	483.125,58 344.132,188	1.029
136	483.136,673 344.104,593	137	483.138,542 344.097,508	7.327
139	483.145,643 344.068,113	140	483.145,643 344.057,138	10.975
142	483.138,763 344.043,708	143	483.137,988 344.042,599	1.353
145	483.131,476 344.033,281	146	483.129,283 344.030,142	3.829
148	483.111,355 344.009,436	149	483.105,769 344.002,985	8.533
151	483.090,987 343.986,622	152	483.088,892 343.984,304	3.124
154	483.074,217 343.968,06	155	483.068,171 343.961,368	9.019
157	483.048,695 343.939,809	158	483.046,499 343.937,378	3.276
160	483.028,085 343.916,501	161	483.021,141 343.907,772	11.154
163	483.000,033 343.881,238	164	482.995,054 343.874,978	7.999
166	482.962,677 343.838,1	167	482.958,612 343.832,923	6.582
169	482.947,706 343.819,734	170	482.946,503 343.818,278	1.889
172	482.930,14 343.799,058	173	482.923,464 343.788,215	12.733
175	482.908,851 343.772,687	176	482.901,427 343.758,279	16.208
178	482.899,022 343.738,893	179	482.898,968 343.730,483	8.41
181	482.904,375 343.696,143	182	482.908,446 343.694,508	4.387
184	482.928,664 343.683,943	185	482.939,633 343.684,695	10.995
187	482.956,519 343.658,881	188	482.968,389 343.631,677	29.681
190	482.991,899 343.581,566	191	482.994,905 343.575,062	7.165
193	482.998,382 343.553,824	194	483.000,106 343.540,027	13.904
196	482.983,515 343.503,863	197	482.976,59 343.498,942	8.495
199	482.944,477 343.487,137	200	482.931,346 343.478,991	15.453
202	482.878,342 343.456,387	203	482.788,241 343.419,466	97.372
205	482.595,492 343.342,38	206	482.597,428 343.336,669	6.03
208	482.876,125 343.451,091	209	482.881,165 343.438,263	13.783
211	482.889,472 343.417,118	212	482.893,423 343.407,059	10.807
214	482.902,374 343.382,796	215	482.908,075 343.366,241	17.509

Punct început	X / Y	Punct sfârşit	X / Y	Lungime segment
119	483.094,229 343.984,244	120	483.108,765 344.000,335	21.684
122	483.122,943 344.016,717	123	483.132,484 344.028,1	14.853
125	483.147,974 344.051,817	126	483.149,087 344.056,636	4.946
128	483.149,914 344.071,413	129	483.140,274 344.105,673	35.59
131	483.131,981 344.130,201	132	483.130,564 344.134,452	4.481
134	483.125,58 344.132,188	135	483.131,315 344.123,803	10.159
137	483.138,542 344.097,508	138	483.143,616 344.074,465	23.595
140	483.145,643 344.057,138	141	483.140,047 344.046,214	12.274
143	483.137,988 344.042,599	144	483.134,508 344.037,619	6.075
146	483.129,283 344.030,142	147	483.127,465 344.028,043	2.777
149	483.105,769 344.002,985	150	483.103,818 344.000,825	2.911
152	483.088,892 343.984,304	153	483.083,012 343.977,795	8.772
155	483.068,171 343.961,368	156	483.059,41 343.951,67	13.069
158	483.046,499 343.937,378	159	483.034,784 343.924,096	17.71
161	483.021,141 343.907,772	162	483.008,455 343.891,825	20.377
164	482.995,054 343.874,978	165	482.969,316 343.846,553	38.346
167	482.958,612 343.832,923	168	482.953,627 343.826,894	7.823
170	482.946,503 343.818,278	171	482.933,736 343.803,281	19.695
173	482.923,464 343.788,215	174	482.919,734 343.782,156	7.115
176	482.901,427 343.758,279	177	482.899,034 343.740,791	17.651
179	482.898,968 343.730,483	180	482.898,887 343.717,711	12.772
182	482.908,446 343.694,508	183	482.917,389 343.686,493	12.009
185	482.939,633 343.684,695	186	482.946,7 343.681,382	7.805
188	482.968,389 343.631,677	189	482.981,759 343.601,038	33.429
191	482.994,905 343.575,062	192	482.996,983 343.563,956	11.299
194	483.000,106 343.540,027	195	482.998,915 343.529,581	10.514
197	482.976,59 343.498,942	198	482.965,703 343.494,429	11.785
200	482.931,346 343.478,991	201	482.918,317 343.469,687	16.01
203	482.788,241 343.419,466	204	482.744,262 343.401,446	47.528
206	482.597,428 343.336,669	207	482.760,144 343.401,566	175.18
209	482.881,165 343.438,263	210	482.885,347 343.427,617	11.438
212	482.893,423 343.407,059	213	482.898,269 343.394,724	13.253
215	482.908,075 343.366,241	216	482.923,26 343.323,017	45.814

Punct început	X / Y	Punct sfârşit	X / Y	Lungime segment
120	483.108,765 344.000,335	121	483.111,89 344.003,944	4.774
123	483.132,484 344.028,1	124	483.139,832 344.037,527	11.952
126	483.149,087 344.056,636	127	483.149,716 344.059,359	2.795
129	483.140,274 344.105,673	130	483.134,044 344.126,517	21.755
132	483.130,564 344.134,452	133	483.124,959 344.133,009	5.788
135	483.131,315 344.123,803	136	483.136,673 344.104,593	19.943
138	483.143,616 344.074,465	139	483.145,643 344.068,113	6.668
141	483.140,047 344.046,214	142	483.138,763 344.043,708	2.816
144	483.134,508 344.037,619	145	483.131,476 344.033,281	5.293
147	483.127,465 344.028,043	148	483.111,355 344.009,436	24.612
150	483.103,818 344.000,825	151	483.090,987 343.986,622	19.141
153	483.083,012 343.977,795	154	483.074,217 343.968,06	13.12
156	483.059,41 343.951,67	157	483.048,695 343.939,809	15.984
159	483.034,784 343.924,096	160	483.028,085 343.916,501	10.127
162	483.008,455 343.891,825	163	483.000,033 343.881,238	13.528
165	482.969,316 343.846,553	166	482.962,677 343.838,1	10.748
168	482.953,627 343.826,894	169	482.947,706 343.819,734	9.291
171	482.933,736 343.803,281	172	482.930,14 343.799,058	5.547
174	482.919,734 343.782,156	175	482.908,851 343.772,687	14.426
177	482.899,034 343.740,791	178	482.899,022 343.738,893	1.898
180	482.898,887 343.717,711	181	482.904,375 343.696,143	22.255
183	482.917,389 343.686,493	184	482.928,664 343.683,943	11.56
186	482.946,7 343.681,382	187	482.956,519 343.658,881	24.55
189	482.981,759 343.601,038	190	482.991,899 343.581,566	21.954
192	482.996,983 343.563,956	193	482.998,382 343.553,824	10.228
195	482.998,915 343.529,581	196	482.983,515 343.503,863	29.976
198	482.965,703 343.494,429	199	482.944,477 343.487,137	22.444
201	482.918,317 343.469,687	202	482.878,342 343.456,387	42.129
204	482.744,262 343.401,446	205	482.595,492 343.342,38	160.067
207	482.760,144 343.401,566	208	482.876,125 343.451,091	126.112
210	482.885,347 343.427,617	211	482.889,472 343.417,118	11.28
213	482.898,269 343.394,724	214	482.902,374 343.382,796	12.615
216	482.923,26 343.323,017	217	482.928,138 343.310,869	13.091

Punct început	X / Y	Punct sfârşit	X / Y	Lungime segment
217	482.928,138 343.310,869	218	482.929,15 343.308,348	2.717
220	482.938,203 343.285,8	221	482.942,115 343.276,057	10.499
223	482.948,545 343.259,58	224	482.954,724 343.242,461	18.2
226	482.958,3 343.232,553	227	482.961,4 343.223,964	9.131
229	482.980,976 343.169,728	230	482.982,687 343.164,989	5.038
232	482.991,174 343.142,926	233	482.994,409 343.134,515	9.012
235	483.000,942 343.117,53	236	483.004,64 343.118,88	3.937
238	482.995,096 343.142,527	239	482.988,939 343.159,489	18.045
241	482.979,616 343.184,758	242	482.975,186 343.196,706	12.743
244	482.957,205 343.245,596	245	482.952,25 343.259,146	14.428
247	482.946,092 343.276,166	248	482.945,033 343.279,098	3.117
250	482.932,544 343.310,603	251	482.931,68 343.312,783	2.345
253	482.925,94 343.328,184	254	482.923,807 343.334,519	6.684
256	482.918,071 343.351,563	257	482.914,933 343.360,889	9.84
259	482.912,309 343.368,383	260	482.903,649 343.391,976	25.132
262	482.895,193 343.413,499	263	482.890,784 343.424,72	12.056
265	482.887,671 343.432,643	266	482.886,342 343.436,026	3.635
268	482.881,937 343.448,499	1	482.884,349 343.453,47	5.525

Punct început	X / Y	Punct sfârşit	X / Y	Lungime segment
218	482.929,15 343.308,348	219	482.933,58 343.297,314	11.89
221	482.942,115 343.276,057	222	482.946,894 343.264,155	12.826
224	482.954,724 343.242,461	225	482.956,814 343.236,67	6.157
227	482.961,4 343.223,964	228	482.978,055 343.177,823	49.055
230	482.982,687 343.164,989	231	482.983,953 343.161,698	3.526
233	482.994,409 343.134,515	234	482.997,626 343.126,151	8.961
236	483.004,64 343.118,88	237	482.999,868 343.130,703	12.75
239	482.988,939 343.159,489	240	482.986,814 343.165,343	6.228
242	482.975,186 343.196,706	243	482.967,735 343.216,806	21.437
245	482.952,25 343.259,146	246	482.949,309 343.267,256	8.627
248	482.945,033 343.279,098	249	482.943,863 343.282,049	3.174
251	482.931,68 343.312,783	252	482.928,148 343.322,258	10.112
254	482.923,807 343.334,519	255	482.922,688 343.337,847	3.511
257	482.914,933 343.360,889	258	482.913,56 343.364,968	4.304
260	482.903,649 343.391,976	261	482.899,572 343.402,352	11.148
263	482.890,784 343.424,72	264	482.888,802 343.429,764	5.419
266	482.886,342 343.436,026	267	482.882,068 343.448,128	12.835

Punct început	X / Y	Punct sfârşit	X / Y	Lungime segment
219	482.933,58 343.297,314	220	482.938,203 343.285,8	12.407
222	482.946,894 343.264,155	223	482.948,545 343.259,58	4.864
225	482.956,814 343.236,67	226	482.958,3 343.232,553	4.377
228	482.978,055 343.177,823	229	482.980,976 343.169,728	8.606
231	482.983,953 343.161,698	232	482.991,174 343.142,926	20.113
234	482.997,626 343.126,151	235	483.000,942 343.117,53	9.237
237	482.999,868 343.130,703	238	482.995,096 343.142,527	12.751
240	482.986,814 343.165,343	241	482.979,616 343.184,758	20.706
243	482.967,735 343.216,806	244	482.957,205 343.245,596	30.655
246	482.949,309 343.267,256	247	482.946,092 343.276,166	9.473
249	482.943,863 343.282,049	250	482.932,544 343.310,603	30.716
252	482.928,148 343.322,258	253	482.925,94 343.328,184	6.324
255	482.922,688 343.337,847	256	482.918,071 343.351,563	14.472
258	482.913,56 343.364,968	259	482.912,309 343.368,383	3.637
261	482.899,572 343.402,352	262	482.895,193 343.413,499	11.976
264	482.888,802 343.429,764	265	482.887,671 343.432,643	3.093
267	482.882,068 343.448,128	268	482.881,937 343.448,499	0.393

**** Lungimile segmentelor sunt determinate în planul de proiecţie Stereo 70 şi sunt rotunjite la 1 milimetru.**
***** Distanţa dintre puncte este formată din segmente cumulate ce sunt mai mici decât valoarea 1 milimetru.**

DATE DESPRE IMOBILUL NR. 2951

Oficiul de Cadastru şi Publicitate Imobiliară ARGES
Biroul de Cadastru şi Publicitate Imobiliară Costesti

A. Partea I. Descrierea imobilului

TEREN Extravilan

Adresa: Jud. Arges

Nr. Crt	Nr cadastral Nr. topografic	Suprafaţa* (mp)	Observaţii / Referinţe
A1		4.230	Sector cadastral:44 Teren neimprejmuit;

B. Partea II. Proprietari şi acte

Inscrieri privitoare la dreptul de proprietate şi alte drepturi reale		Referinţe
/		
Act Notarial nr. 174, din 04/06/2019 emis de BIN BUICESCU RODICA;		
B1	Intabulare, drept de PROPRIETATEbun propriu , dobandit prin Succesiune, cota actuala 1/4, cota initiala 1/4	A1
	1) **VINTILĂ FLOAREA**	
B2	Intabulare, drept de PROPRIETATEbun propriu , dobandit prin Succesiune, cota actuala 1/4, cota initiala 1/4	A1
	1) **SĂNDULESCU DUMINICĂ**	
B3	Intabulare, drept de PROPRIETATEbun propriu , dobandit prin Succesiune, cota actuala 1/4, cota initiala 1/4	A1
	1) **SĂNDULESCU ILIE**	
B4	Intabulare, drept de PROPRIETATEbun propriu , dobandit prin Succesiune, cota actuala 1/4, cota initiala 1/4	A1
	1) **SĂNDULESCU MARIANA**	

C. Partea III. SARCINI .

Inscrieri privind dezmembramintele dreptului de proprietate, drepturi reale de garanţie şi sarcini	Referinţe
NU SUNT	

Anexa Nr. 1 La Partea I

Teren

Nr cadastral	Suprafaţa (mp)*	Observaţii / Referinţe
	4.230	

* Suprafaţa este determinată in planul de proiecţie Stereo 70.

DETALII LINIARE IMOBIL

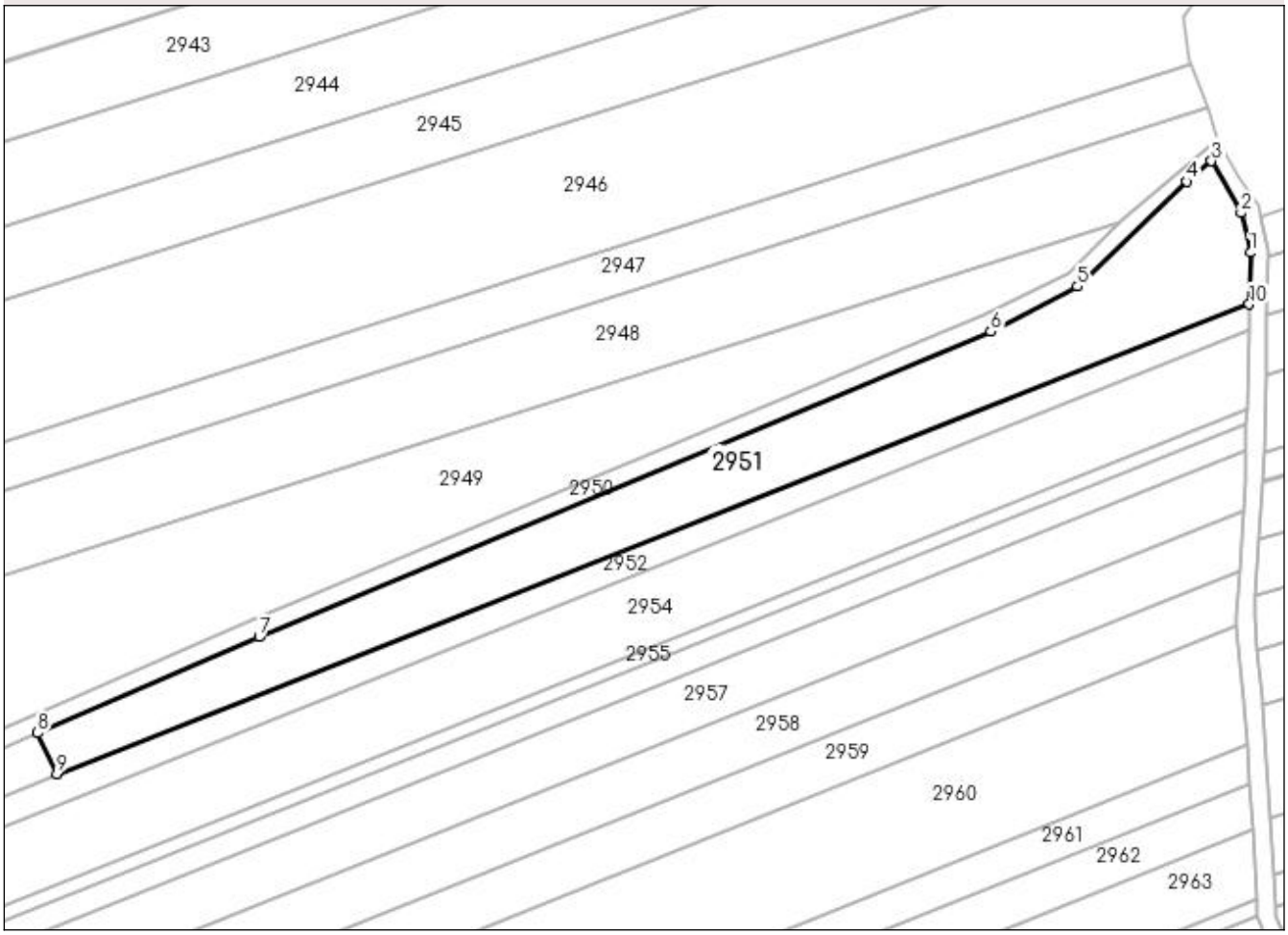

Date referitoare la teren

Crt	Categorie folosinţă	Intra vilan	Suprafaţa (mp)	Tarla	Parcelă	Nr. topo	Observaţii / Referinţe
1	arabil	NU	4.230	10	144, 147	-	in act se regaseste parcela 139

Lungime Segmente
1) Valorile lungimilor segmentelor sunt obţinute din proiecţie în plan.

Punct început	X / Y	Punct sfârşit	X / Y	Lungime segment (** (m)
1	483.279,445 343.622,977	2	483.277,348 343.631,716	8.987
2	483.277,348 343.631,716	3	483.270,854 343.643,138	13.139
3	483.270,854 343.643,138	4	483.265,443 343.638,596	7.065
4	483.265,443 343.638,596	5	483.241,307 343.615,565	33.361
5	483.241,307 343.615,565	6	483.222,278 343.605,554	21.502

Punct început	X / Y	Punct sfârşit	X / Y	Lungime segment (** (m)
6	483.222,278 343.605,554	7	483.061,121 343.538,412	174.584
7	483.061,121 343.538,412	8	483.012,316 343.517,276	53.185
8	483.012,316 343.517,276	9	483.016,581 343.508,242	9.99
9	483.016,581 343.508,242	10	483.279,179 343.611,612	282.211
10	483.279,179 343.611,612	1	483.279,445 343.622,977	11.368

** Lungimile segmentelor sunt determinate în planul de proiecţie Stereo 70 şi sunt rotunjite la 1 milimetru.
*** Distanţa dintre puncte este formată din segmente cumulate ce sunt mai mici decât valoarea 1 milimetru.

DATE DESPRE IMOBILUL NR. 2952

Oficiul de Cadastru şi Publicitate Imobiliară ARGES
Biroul de Cadastru şi Publicitate Imobiliară Costesti

A. Partea I. Descrierea imobilului

TEREN Extravilan

Adresa: Jud. Arges

Nr. Crt	Nr cadastral Nr. topografic	Suprafaţa* (mp)	Observaţii / Referinţe
A1		2.400	Sector cadastral:44 Teren neimprejmuit;

B. Partea II. Proprietari şi acte

Inscrieri privitoare la dreptul de proprietate şi alte drepturi reale		Referinţe
/		
Act Administrativ nr. 112173, din 13/06/2001 emis de CJPSDPAT ARGES ( );		
B1	Intabulare, drept de PROPRIETATE, dobandit prin Reconstituire, cota actuala 1/1, cota initiala 1/1	A1
	1) **NECULA D GHEORGHE**, lipsă CNP	

C. Partea III. SARCINI .

Inscrieri privind dezmembramintele dreptului de proprietate, drepturi reale de garanţie şi sarcini	Referinţe
NU SUNT	

Anexa Nr. 1 La Partea I

Teren

Nr cadastral	Suprafaţa (mp)*	Observaţii / Referinţe
	2.400	

* Suprafaţa este determinată in planul de proiecţie Stereo 70.

DETALII LINIARE IMOBIL

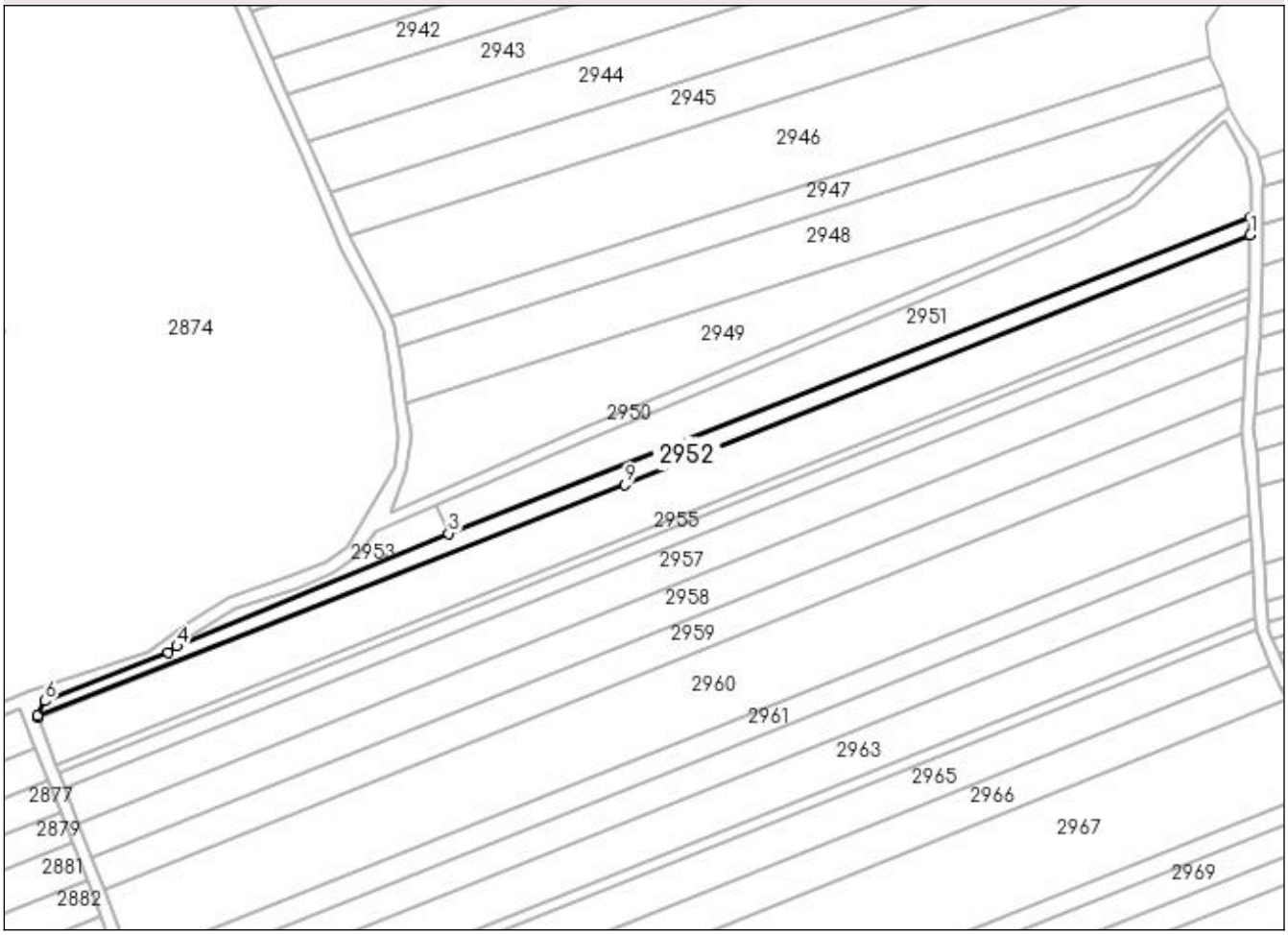

Date referitoare la teren

Crt	Categorie folosinţă	Intra vilan	Suprafaţa (mp)	Tarla	Parcelă	Nr. topo	Observaţii / Referinţe
1	arabil	NU	2.400	10	144, 147	-	in act se regaseste parcela 134

Lungime Segmente
1) Valorile lungimilor segmentelor sunt obţinute din proiecţie în plan.

Punct început	X / Y	Punct sfârşit	X / Y	Lungime segment (** (m)
1	483.279,048 343.606,022	2	483.279,179 343.611,612	5.592
2	483.279,179 343.611,612	3	483.016,581 343.508,242	282.211
3	483.016,581 343.508,242	4	482.927,547 343.471,363	96.37
4	482.927,547 343.471,363	5	482.924,71 343.469,337	3.486
5	482.924,71 343.469,337	6	482.884,349 343.453,47	43.368

Punct început	X / Y	Punct sfârşit	X / Y	Lungime segment (** (m)
6	482.884,349 343.453,47	7	482.881,937 343.448,499	5.525
7	482.881,937 343.448,499	8	482.882,068 343.448,128	0.393
8	482.882,068 343.448,128	9	483.074,213 343.524,112	206.623
9	483.074,213 343.524,112	1	483.279,048 343.606,022	220.605

** Lungimile segmentelor sunt determinate în planul de proiecţie Stereo 70 şi sunt rotunjite la 1 milimetru.
*** Distanţa dintre puncte este formată din segmente cumulate ce sunt mai mici decât valoarea 1 milimetru.

DATE DESPRE IMOBILUL NR. 2953

Oficiul de Cadastru şi Publicitate Imobiliară ARGES
Biroul de Cadastru şi Publicitate Imobiliară Costesti

A. Partea I. Descrierea imobilului

TEREN Extravilan

Adresa: Jud. Arges

Nr. Crt	Nr cadastral Nr. topografic	Suprafaţa* (mp)	Observaţii / Referinţe
A1		469	Sector cadastral:44 Teren neimprejmuit;

B. Partea II. Proprietari şi acte

Inscrieri privitoare la dreptul de proprietate şi alte drepturi reale		Referinţe
/		
Act Normativ nr. 7, din 13/03/1996 emis de PARLAMENT (art. 13 alin. 15);		
B1	Inscrierea provizorie, drept de PROPRIETATE, dobandit prin Lege, cota actuala 1/1, cota initiala 1/1	A1
	1) **COMUNA STOLNICI**, CIF:4469493	

C. Partea III. SARCINI .

Inscrieri privind dezmembramintele dreptului de proprietate, drepturi reale de garanţie şi sarcini	Referinţe
NU SUNT	

Anexa Nr. 1 La Partea I

Teren

Nr cadastral	Suprafaţa (mp)*	Observaţii / Referinţe
	469	

* Suprafaţa este determinată in planul de proiecţie Stereo 70.

DETALII LINIARE IMOBIL

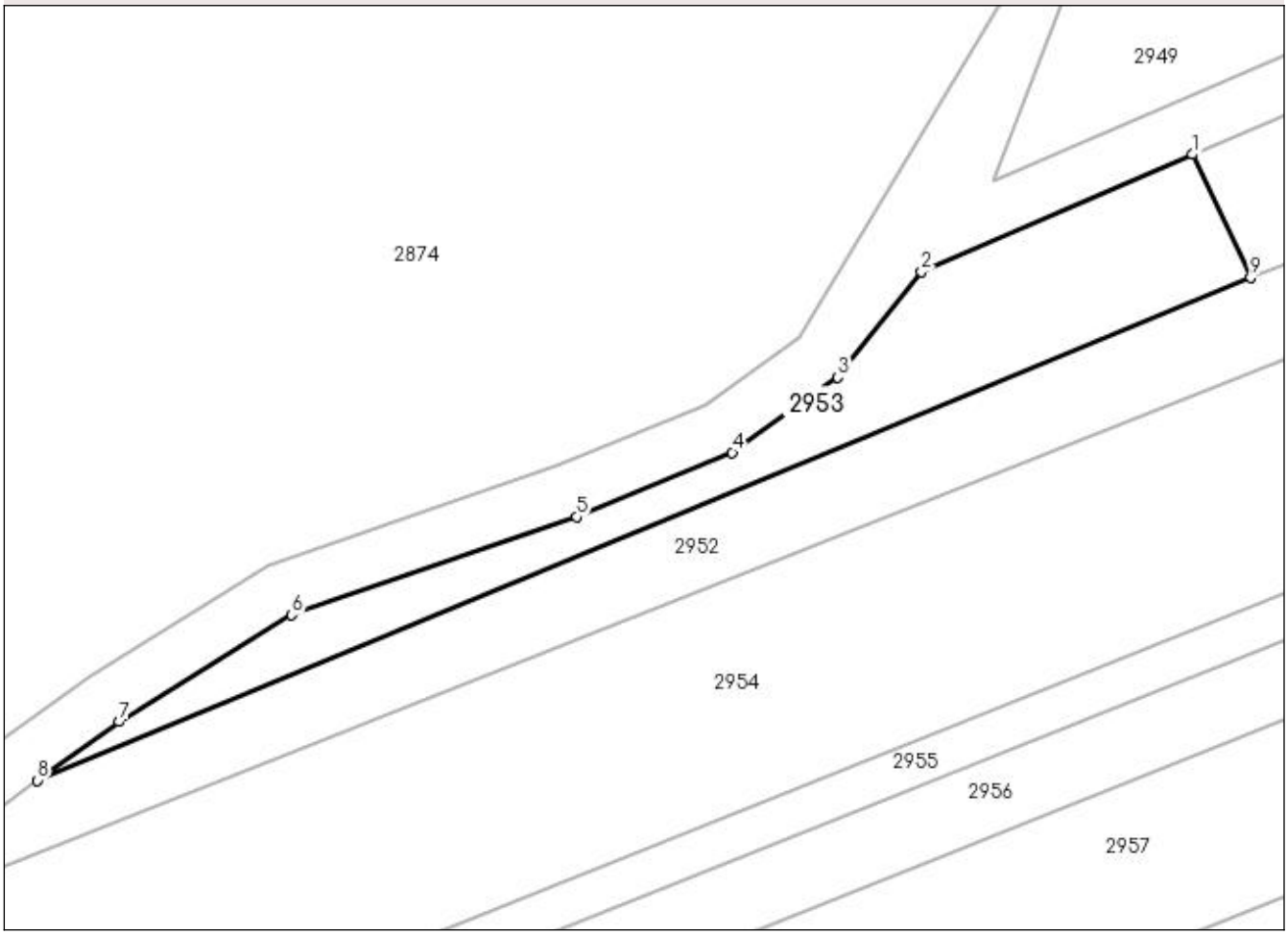

Date referitoare la teren

Crt	Categorie folosinţă	Intra vilan	Suprafaţa (mp)	Tarla	Parcelă	Nr. topo	Observaţii / Referinţe
1	arabil	NU	469	10	147	-	

Lungime Segmente
1) Valorile lungimilor segmentelor sunt obţinute din proiecţie în plan.

Punct început	X / Y	Punct sfârşit	X / Y	Lungime segment (** (m)
1	483.012,316 343.517,276	2	482.992,432 343.508,665	21.668
2	482.992,432 343.508,665	3	482.986,295 343.500,931	9.873
3	482.986,295 343.500,931	4	482.978,539 343.495,419	9.515
4	482.978,539 343.495,419	5	482.967,12 343.490,687	12.361
5	482.967,12 343.490,687	6	482.946,202 343.483,5	22.118

Punct început	X / Y	Punct sfârşit	X / Y	Lungime segment (** (m)
6	482.946,202 343.483,5	7	482.933,564 343.475,66	14.872
7	482.933,564 343.475,66	8	482.927,547 343.471,363	7.394
8	482.927,547 343.471,363	9	483.016,581 343.508,242	96.37
9	483.016,581 343.508,242	1	483.012,316 343.517,276	9.99

** Lungimile segmentelor sunt determinate în planul de proiecţie Stereo 70 şi sunt rotunjite la 1 milimetru.
*** Distanţa dintre puncte este formată din segmente cumulate ce sunt mai mici decât valoarea 1 milimetru.

DATE DESPRE IMOBILUL NR. 2954

Oficiul de Cadastru şi Publicitate Imobiliară ARGES
Biroul de Cadastru şi Publicitate Imobiliară Costesti

A. Partea I. Descrierea imobilului

TEREN Extravilan

Adresa: Jud. Arges

Nr. Crt	Nr cadastral Nr. topografic	Suprafaţa* (mp)	Observaţii / Referinţe
A1		6.800	Sector cadastral:44 Teren neimprejmuit;

B. Partea II. Proprietari şi acte

Inscrieri privitoare la dreptul de proprietate şi alte drepturi reale		Referinţe
/		
Act Notarial nr. 1360, din 22/05/2014 emis de BIN GRECU CARMEN;		
B1	Intabulare, drept de PROPRIETATEbun propriu , dobandit prin Iesire Din Indiviziune, cota actuala 1/1, cota initiala 1/1	A1
	1) **HUNTER C MARIA**	

C. Partea III. SARCINI .

Inscrieri privind dezmembramintele dreptului de proprietate, drepturi reale de garanţie şi sarcini	Referinţe
NU SUNT	

Anexa Nr. 1 La Partea I

Teren

Nr cadastral	Suprafaţa (mp)*	Observaţii / Referinţe
	6.800	

* Suprafaţa este determinată in planul de proiecţie Stereo 70.

DETALII LINIARE IMOBIL

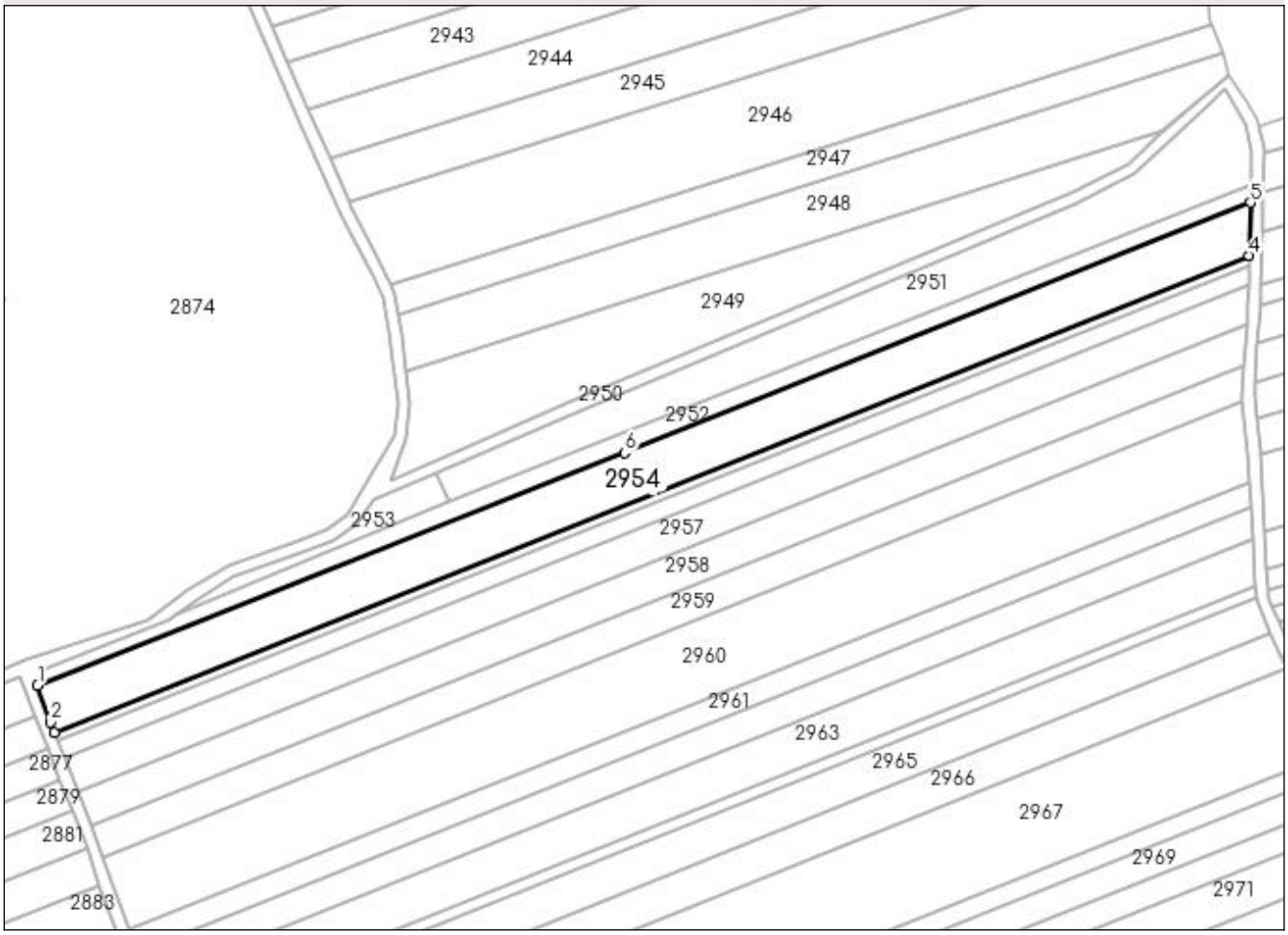

Date referitoare la teren

Crt	Categorie folosinţă	Intra vilan	Suprafaţa (mp)	Tarla	Parcelă	Nr. topo	Observaţii / Referinţe
1	arabil	NU	6.800	10	144, 147	-	

Lungime Segmente
1) Valorile lungimilor segmentelor sunt obţinute din proiecţie în plan.

Punct început	X / Y	Punct sfârşit	X / Y	Lungime segment (** (m)
1	482.882,068 343.448,128	2	482.886,342 343.436,026	12.835
2	482.886,342 343.436,026	3	482.887,671 343.432,643	3.635
3	482.887,671 343.432,643	4	483.278,64 343.588,617	420.933
4	483.278,64 343.588,617	5	483.279,048 343.606,022	17.41
5	483.279,048 343.606,022	6	483.074,213 343.524,112	220.605

Punct început	X / Y	Punct sfârşit	X / Y	Lungime segment (** (m)
6	483.074,213 343.524,112	1	482.882,068 343.448,128	206.623

** Lungimile segmentelor sunt determinate în planul de proiecţie Stereo 70 şi sunt rotunjite la 1 milimetru.
*** Distanţa dintre puncte este formată din segmente cumulate ce sunt mai mici decât valoarea 1 milimetru.

DATE DESPRE IMOBILUL NR. 2955

Oficiul de Cadastru şi Publicitate Imobiliară ARGES
Biroul de Cadastru şi Publicitate Imobiliară Costesti

A. Partea I. Descrierea imobilului

TEREN Extravilan

Adresa: Jud. Arges

Nr. Crt	Nr cadastral Nr. topografic	Suprafaţa* (mp)	Observaţii / Referinţe
A1		1.300	Sector cadastral:44 Teren neimprejmuit;

B. Partea II. Proprietari şi acte

Inscrieri privitoare la dreptul de proprietate şi alte drepturi reale		Referinţe
/		
Act Administrativ nr. 63844, din 08/03/1995 emis de CJPSDPAT ARGES;		
B1	Intabulare, drept de PROPRIETATE, dobandit prin Reconstituire, cota actuala 1/1, cota initiala 1/1	A1
	1) **UŢĂ COSTANŢA**, lipsă CNP	

C. Partea III. SARCINI .

Inscrieri privind dezmembramintele dreptului de proprietate, drepturi reale de garanţie şi sarcini	Referinţe
NU SUNT	

Anexa Nr. 1 La Partea I

Teren

Nr cadastral	Suprafaţa (mp)*	Observaţii / Referinţe
	1.300	

* Suprafaţa este determinată in planul de proiecţie Stereo 70.

DETALII LINIARE IMOBIL

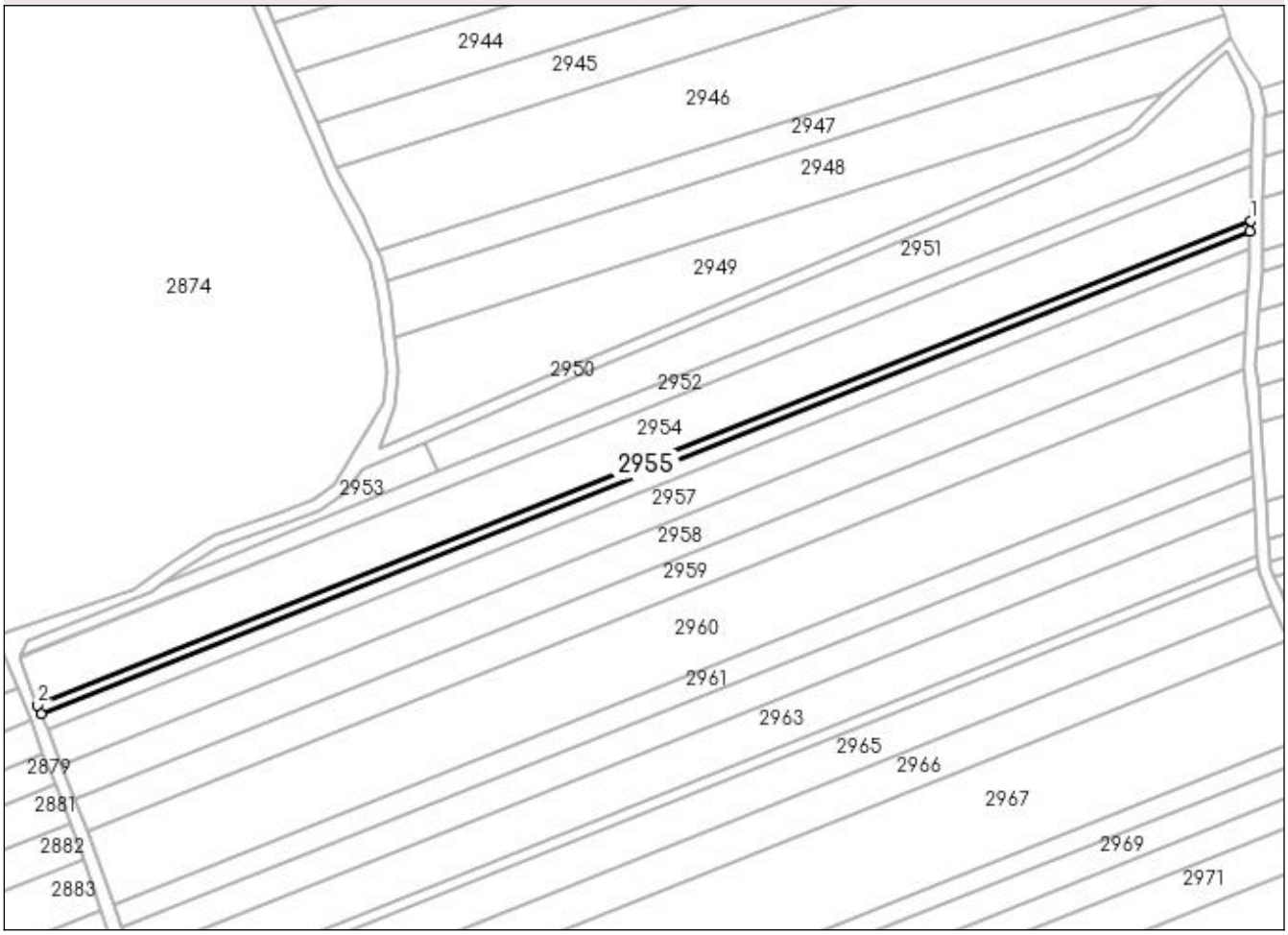

Date referitoare la teren

Crt	Categorie folosinţă	Intra vilan	Suprafaţa (mp)	Tarla	Parcelă	Nr. topo	Observaţii / Referinţe
1	arabil	NU	1.300	10	144, 147	-	

Lungime Segmente
1) Valorile lungimilor segmentelor sunt obţinute din proiecţie în plan.

Punct început	X / Y	Punct sfârşit	X / Y	Lungime segment (** (m)
1	483.278,64 343.588,617	2	482.887,671 343.432,643	420.933
2	482.887,671 343.432,643	3	482.888,802 343.429,764	3.093
3	482.888,802 343.429,764	4	483.278,561 343.585,256	419.631
4	483.278,561 343.585,256	1	483.278,64 343.588,617	3.362

** Lungimile segmentelor sunt determinate în planul de proiecţie Stereo 70 şi sunt rotunjite la 1 milimetru.
*** Distanţa dintre puncte este formată din segmente cumulate ce sunt mai mici decât valoarea 1 milimetru.

DATE DESPRE IMOBILUL NR. 2956

Oficiul de Cadastru şi Publicitate Imobiliară ARGES
Biroul de Cadastru şi Publicitate Imobiliară Costesti

A. Partea I. Descrierea imobilului

TEREN Extravilan

Adresa: Jud. Arges

Nr. Crt	Nr cadastral Nr. topografic	Suprafaţa* (mp)	Observaţii / Referinţe
A1	81476	2.268	Sector cadastral:44 Teren neimprejmuit;

B. Partea II. Proprietari şi acte

Inscrieri privitoare la dreptul de proprietate şi alte drepturi reale		Referinţe
42736 / 29/11/2016		
Act Notarial nr. 2623, din 25/11/2016 emis de Grecu Carmen;		
B2	Intabulare, drept de PROPRIETATEbun comun, dobandit prin Conventie, cota actuala 1/1, cota initiala 1/1	A1
	1) **UŢĂ CONSTANŢA**, casatorita cu 2) **UŢĂ CORNEL**	

C. Partea III. SARCINI .

Inscrieri privind dezmembramintele dreptului de proprietate, drepturi reale de garanţie şi sarcini	Referinţe
NU SUNT	

Anexa Nr. 1 La Partea I

Teren

Nr cadastral	Suprafaţa (mp)*	Observaţii / Referinţe
81476	2.268	

* Suprafaţa este determinată in planul de proiecţie Stereo 70.

DETALII LINIARE IMOBIL

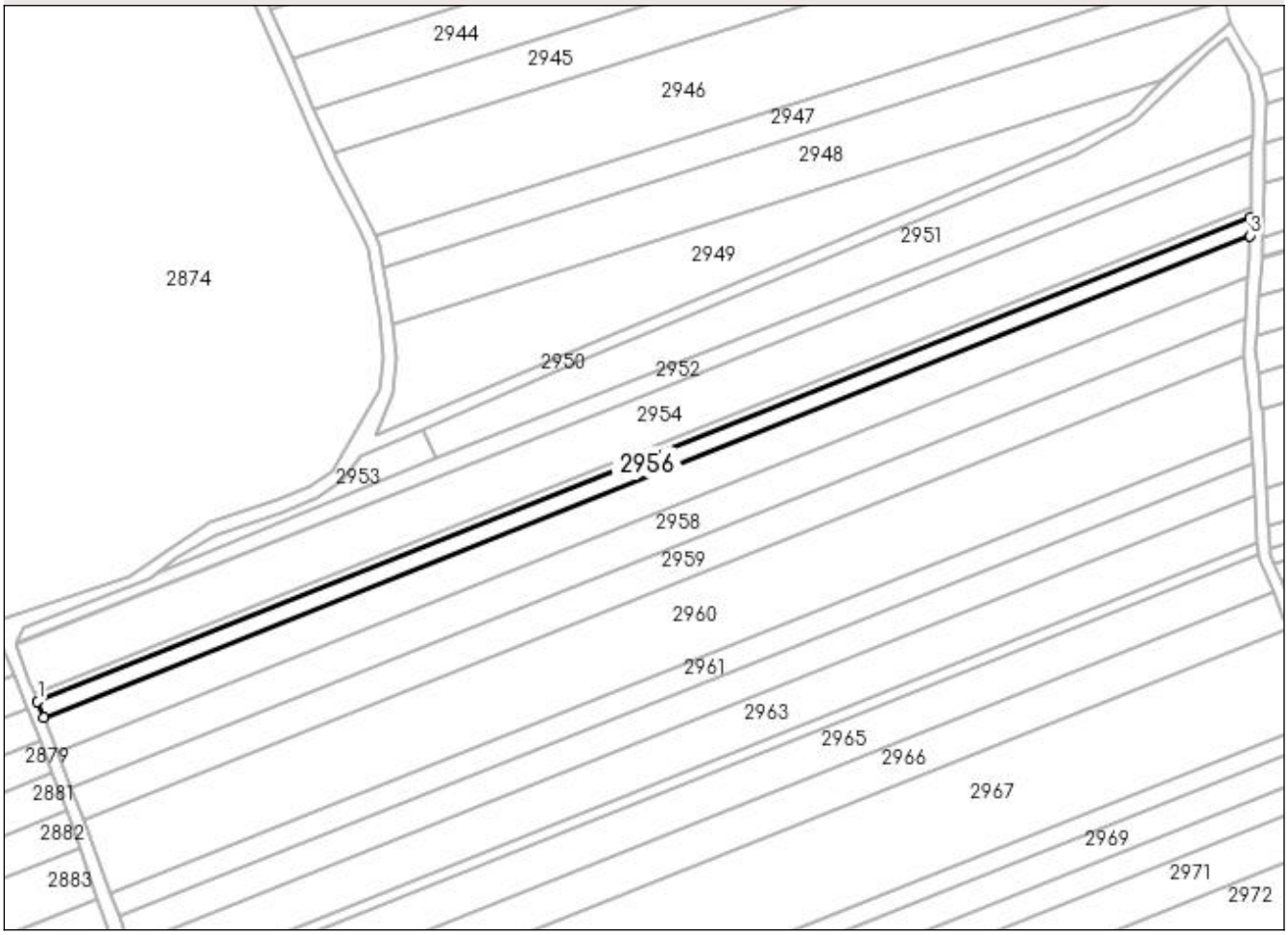

Date referitoare la teren

Crt	Categorie folosinţă	Intra vilan	Suprafaţa (mp)	Tarla	Parcelă	Nr. topo	Observaţii / Referinţe
1	arabil	NU	2.268	10	144, 147	-	

Lungime Segmente
1) Valorile lungimilor segmentelor sunt obţinute din proiecţie în plan.

Punct început	X / Y	Punct sfârşit	X / Y	Lungime segment (** (m)
1	482.888,802 343.429,764	2	482.890,784 343.424,72	5.419
2	482.890,784 343.424,72	3	483.278,423 343.579,366	417.348
3	483.278,423 343.579,366	4	483.278,561 343.585,256	5.892
4	483.278,561 343.585,256	1	482.888,802 343.429,764	419.631

** Lungimile segmentelor sunt determinate în planul de proiecţie Stereo 70 şi sunt rotunjite la 1 milimetru.
*** Distanţa dintre puncte este formată din segmente cumulate ce sunt mai mici decât valoarea 1 milimetru.

DATE DESPRE IMOBILUL NR. 2957

Oficiul de Cadastru şi Publicitate Imobiliară ARGES
Biroul de Cadastru şi Publicitate Imobiliară Costesti

A. Partea I. Descrierea imobilului

TEREN Extravilan

Adresa: Jud. Arges

Nr. Crt	Nr cadastral Nr. topografic	Suprafaţa* (mp)	Observaţii / Referinţe
A1		5.000	Sector cadastral:44 Teren neimprejmuit;

B. Partea II. Proprietari şi acte

Inscrieri privitoare la dreptul de proprietate şi alte drepturi reale		Referinţe
/		
Act Notarial nr. 2791, din 17/11/2004 emis de BNP CARMEN GRECU;		
B1	Intabulare, drept de PROPRIETATEbun comun , dobandit prin Conventie, cota actuala 1/1, cota initiala 1/1	A1
	1) **IVAN GHEORGHE**, casatorit cu 2) **IVAN GHEORGHIȚA**, lipsă CNP	

C. Partea III. SARCINI

Inscrieri privind dezmembramintele dreptului de proprietate, drepturi reale de garanţie şi sarcini		Referinţe
/		
Act Notarial nr. 2791, din 17/11/2004 emis de BNP CARMEN GRECU;		
C1	Intabulare, drept de IPOTECA LEGALA, Valoare:0 în vederea garantarii executarii obligatiei de intretinere si ingrijire in favoarea lui , dobandit prin Conventie	A1
	1) **IVAN ION**	

Anexa Nr. 1 La Partea I

Teren

Nr cadastral	Suprafaţa (mp)*	Observaţii / Referinţe
	5.000	

* Suprafaţa este determinată in planul de proiecţie Stereo 70.

DETALII LINIARE IMOBIL

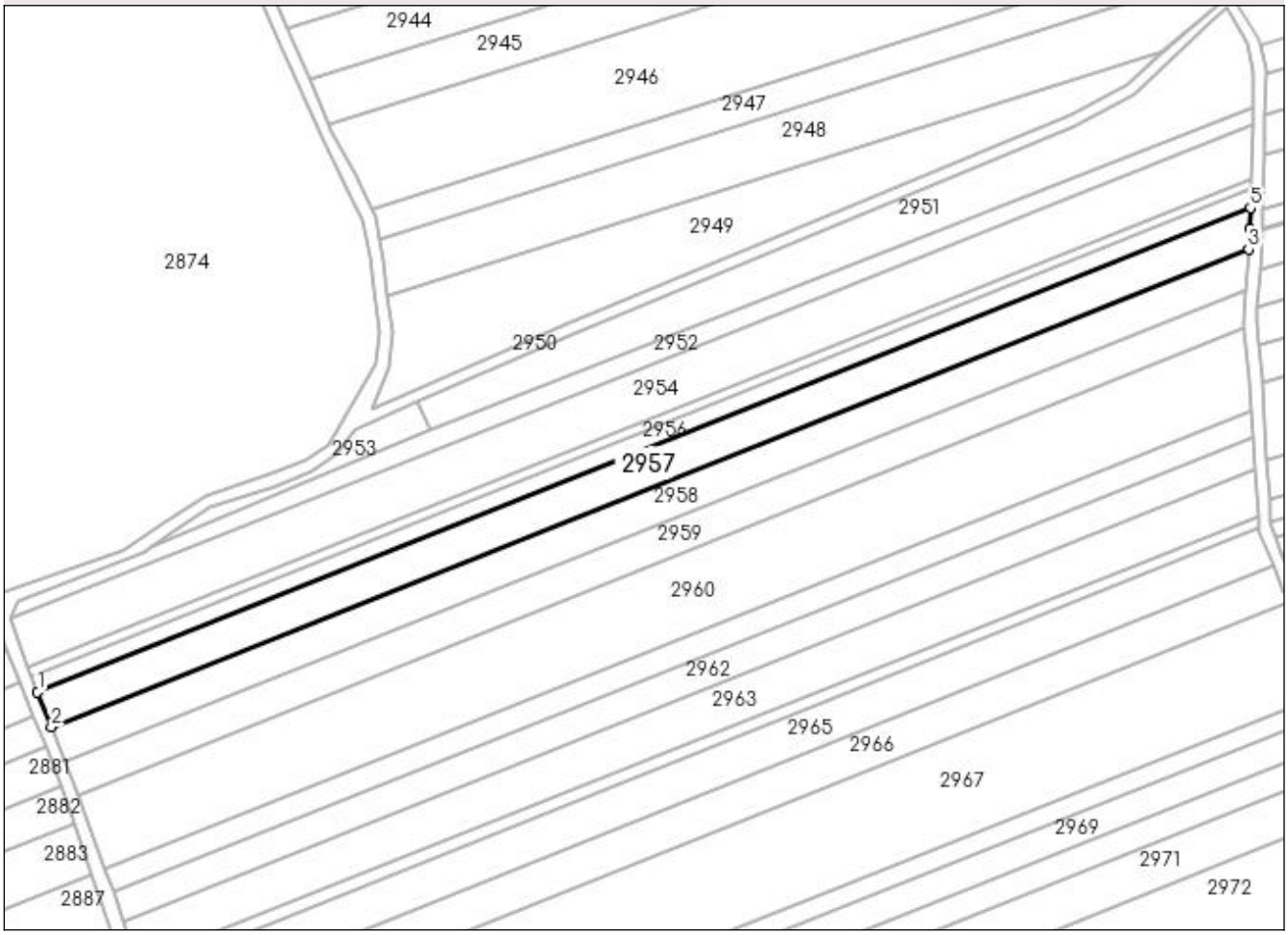

Date referitoare la teren

Crt	Categorie folosinţă	Intra vilan	Suprafaţa (mp)	Tarla	Parcelă	Nr. topo	Observaţii / Referinţe
1	arabil	NU	5.000	10	144, 147	-	

Lungime Segmente
1) Valorile lungimilor segmentelor sunt obţinute din proiecţie în plan.

Punct început	X / Y	Punct sfârşit	X / Y	Lungime segment (** (m)
1	482.890,784 343.424,72	2	482.895,193 343.413,499	12.056
2	482.895,193 343.413,499	3	483.277,827 343.566,148	411.959
3	483.277,827 343.566,148	4	483.278,269 343.572,784	6.651
4	483.278,269 343.572,784	5	483.278,423 343.579,366	6.584
5	483.278,423 343.579,366	1	482.890,784 343.424,72	417.348

** Lungimile segmentelor sunt determinate în planul de proiecţie Stereo 70 şi sunt rotunjite la 1 milimetru.
*** Distanţa dintre puncte este formată din segmente cumulate ce sunt mai mici decât valoarea 1 milimetru.

DATE DESPRE IMOBILUL NR. 2958

Oficiul de Cadastru şi Publicitate Imobiliară ARGES
Biroul de Cadastru şi Publicitate Imobiliară Costesti

A. Partea I. Descrierea imobilului

TEREN Extravilan

Adresa: Jud. Arges

Nr. Crt	Nr cadastral Nr. topografic	Suprafaţa* (mp)	Observaţii / Referinţe
A1	81514	4.900	Sector cadastral:44 Teren neimprejmuit;

B. Partea II. Proprietari şi acte

Inscrieri privitoare la dreptul de proprietate şi alte drepturi reale		Referinţe
1801 / 22/02/2017		
Act Notarial nr. 295, din 21/02/2017 emis de Grecu Carmen;		
B2	Intabulare, drept de PROPRIETATEbun comun, dobandit prin Conventie, cota actuala 1/1, cota initiala 1/1	A1
	1) **TEACA CONSTANTIN**, casatorit cu 2) **TEACĂ ILEANA OCTAVIANA**	

C. Partea III. SARCINI .

Inscrieri privind dezmembramintele dreptului de proprietate, drepturi reale de garanţie şi sarcini	Referinţe
NU SUNT	

Anexa Nr. 1 La Partea I

Teren

Nr cadastral	Suprafaţa (mp)*	Observaţii / Referinţe
81514	4.900	

* Suprafaţa este determinată in planul de proiecţie Stereo 70.

DETALII LINIARE IMOBIL

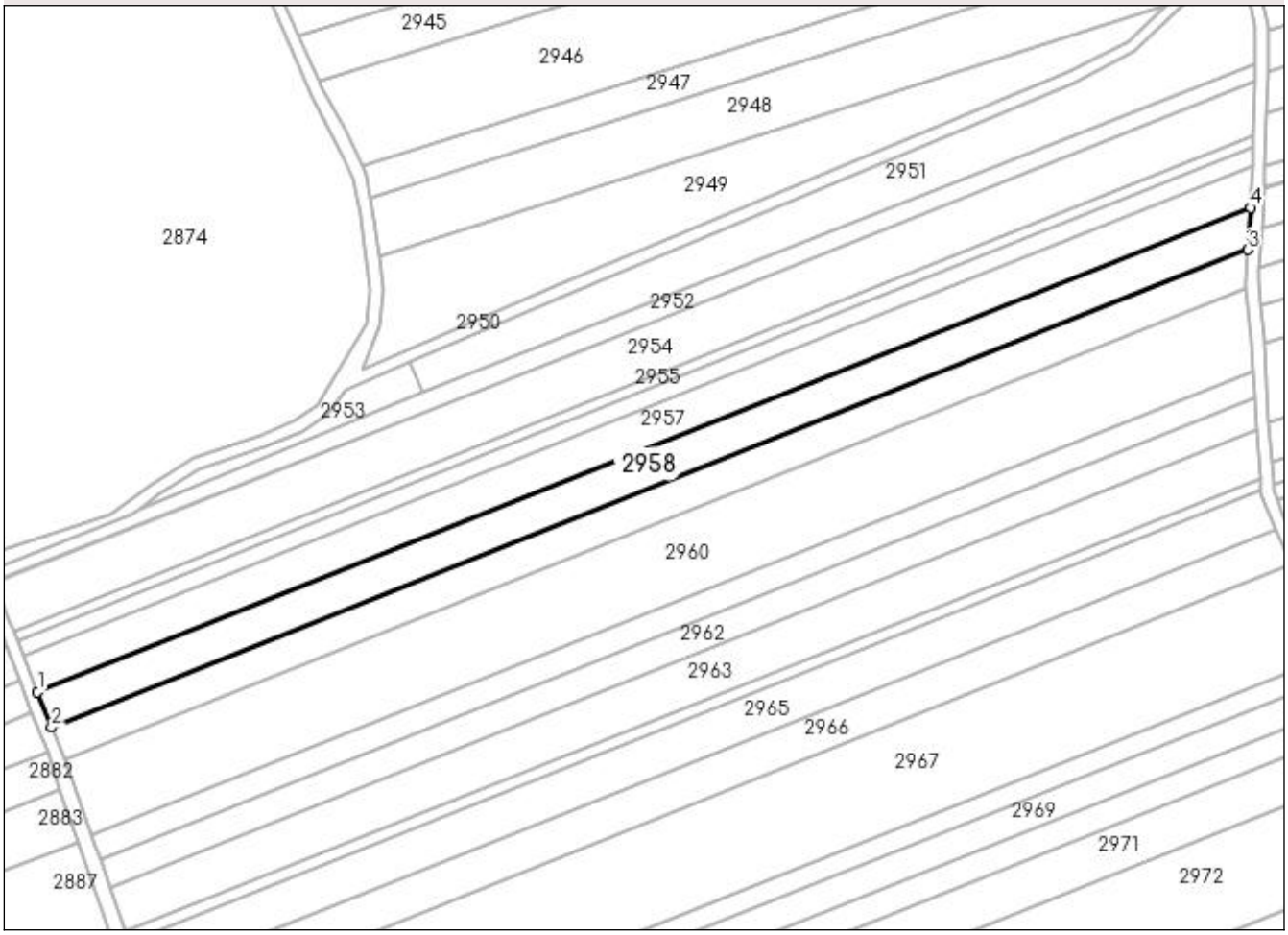

Date referitoare la teren

Crt	Categorie folosinţă	Intra vilan	Suprafaţa (mp)	Tarla	Parcelă	Nr. topo	Observaţii / Referinţe
1	arabil	NU	4.900	10	144	-	

Lungime Segmente
1) Valorile lungimilor segmentelor sunt obţinute din proiecţie în plan.

Punct început	X / Y	Punct sfârşit	X / Y	Lungime segment (** (m)
1	482.895,193 343.413,499	2	482.899,572 343.402,352	11.976
2	482.899,572 343.402,352	3	483.276,944 343.552,901	406.294
3	483.276,944 343.552,901	4	483.277,827 343.566,148	13.276
4	483.277,827 343.566,148	1	482.895,193 343.413,499	411.959

** Lungimile segmentelor sunt determinate în planul de proiecţie Stereo 70 şi sunt rotunjite la 1 milimetru.
*** Distanţa dintre puncte este formată din segmente cumulate ce sunt mai mici decât valoarea 1 milimetru.

DATE DESPRE IMOBILUL NR. 2959

Oficiul de Cadastru şi Publicitate Imobiliară ARGES
Biroul de Cadastru şi Publicitate Imobiliară Costesti

A. Partea I. Descrierea imobilului

TEREN Extravilan

Adresa: Jud. Arges

Nr. Crt	Nr cadastral Nr. topografic	Suprafaţa* (mp)	Observaţii / Referinţe
A1		4.500	Sector cadastral:44 Teren neimprejmuit;

B. Partea II. Proprietari şi acte

Inscrieri privitoare la dreptul de proprietate şi alte drepturi reale		Referinţe
/		
Act Notarial nr. 326, din 05/08/1998 emis de BNP DANCIU ILIE;		
B1	Intabulare, drept de PROPRIETATEbun propriu , dobandit prin Iesire Din Indiviziune, cota actuala 1/1, cota initiala 1/1	A1
	1) **COSTICA IOANA**, lipsă CNP	

C. Partea III. SARCINI .

Inscrieri privind dezmembramintele dreptului de proprietate, drepturi reale de garanţie şi sarcini	Referinţe
NU SUNT	

Anexa Nr. 1 La Partea I

Teren

Nr cadastral	Suprafaţa (mp)*	Observaţii / Referinţe
	4.500	

* Suprafaţa este determinată in planul de proiecţie Stereo 70.

DETALII LINIARE IMOBIL

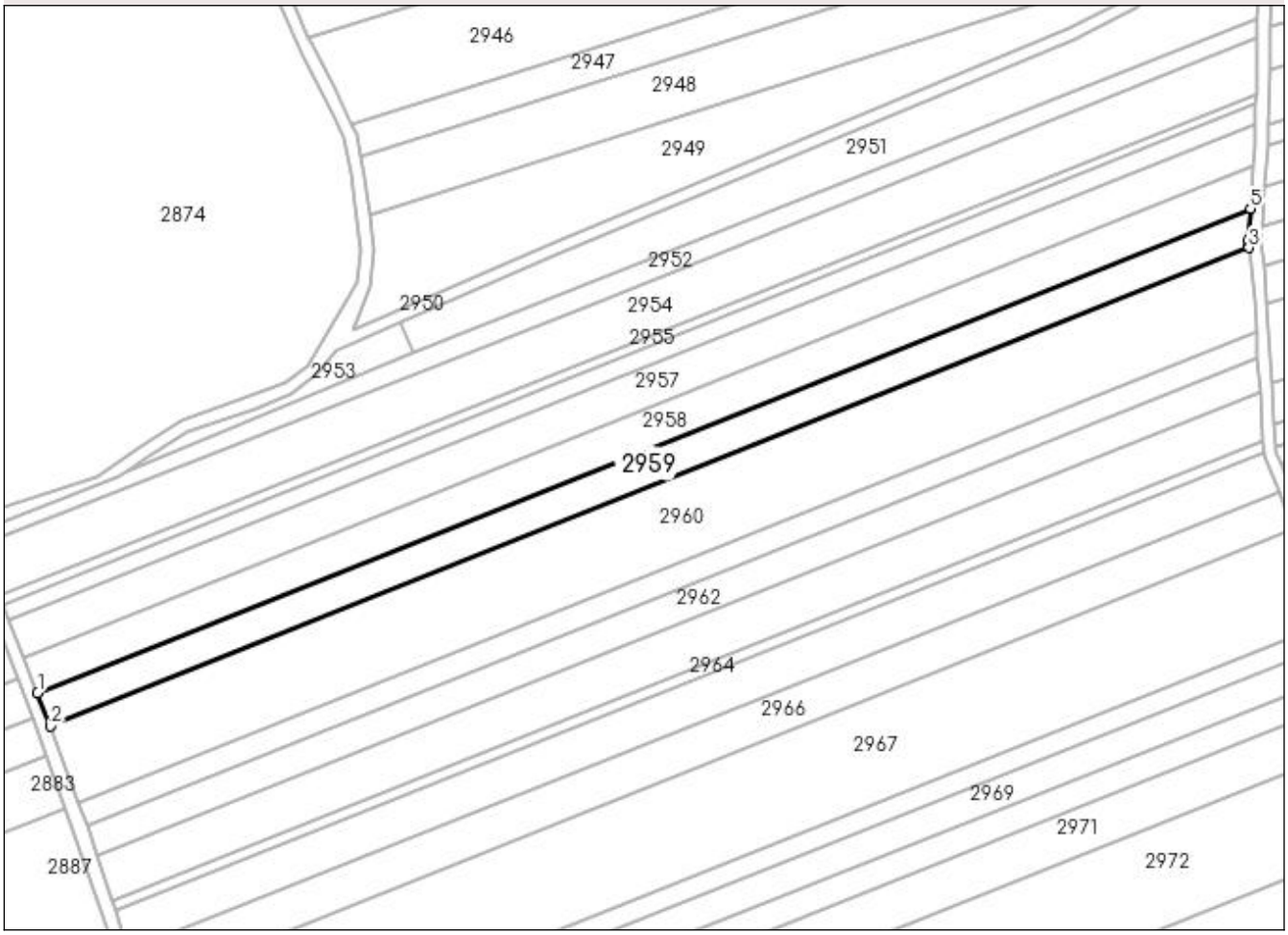

Date referitoare la teren

Crt	Categorie folosinţă	Intra vilan	Suprafaţa (mp)	Tarla	Parcelă	Nr. topo	Observaţii / Referinţe
1	arabil	NU	4.500	10	144	-	

Lungime Segmente
1) Valorile lungimilor segmentelor sunt obţinute din proiecţie în plan.

Punct început	X / Y	Punct sfârşit	X / Y	Lungime segment (** (m)
1	482.899,572 343.402,352	2	482.903,649 343.391,976	11.148
2	482.903,649 343.391,976	3	483.276,471 343.540,711	401.395
3	483.276,471 343.540,711	4	483.276,269 343.542,775	2.074
4	483.276,269 343.542,775	5	483.276,944 343.552,901	10.148
5	483.276,944 343.552,901	1	482.899,572 343.402,352	406.294

** Lungimile segmentelor sunt determinate în planul de proiecţie Stereo 70 şi sunt rotunjite la 1 milimetru.
*** Distanţa dintre puncte este formată din segmente cumulate ce sunt mai mici decât valoarea 1 milimetru.

DATE DESPRE IMOBILUL NR. 2960

Oficiul de Cadastru şi Publicitate Imobiliară ARGES
Biroul de Cadastru şi Publicitate Imobiliară Costesti

A. Partea I. Descrierea imobilului

TEREN Extravilan

Adresa: Jud. Arges

Nr. Crt	Nr cadastral Nr. topografic	Suprafaţa* (mp)	Observaţii / Referinţe
A1		10.000	Sector cadastral:44 Teren neimprejmuit;

B. Partea II. Proprietari şi acte

Inscrieri privitoare la dreptul de proprietate şi alte drepturi reale		Referinţe
/		
Act Notarial nr. 137, din 22/01/1997 emis de BNP DANCIU ILIE;		
B1	Intabulare, drept de PROPRIETATEbun propriu , dobandit prin Conventie, cota actuala 1/1, cota initiala 1/1	A1
	1) **VOICU MIHAELA**, lipsă CNP	

C. Partea III. SARCINI .

Inscrieri privind dezmembramintele dreptului de proprietate, drepturi reale de garanţie şi sarcini	Referinţe
NU SUNT	

Anexa Nr. 1 La Partea I

Teren

Nr cadastral	Suprafaţa (mp)*	Observaţii / Referinţe
	10.000	

* Suprafaţa este determinată in planul de proiecţie Stereo 70.

DETALII LINIARE IMOBIL

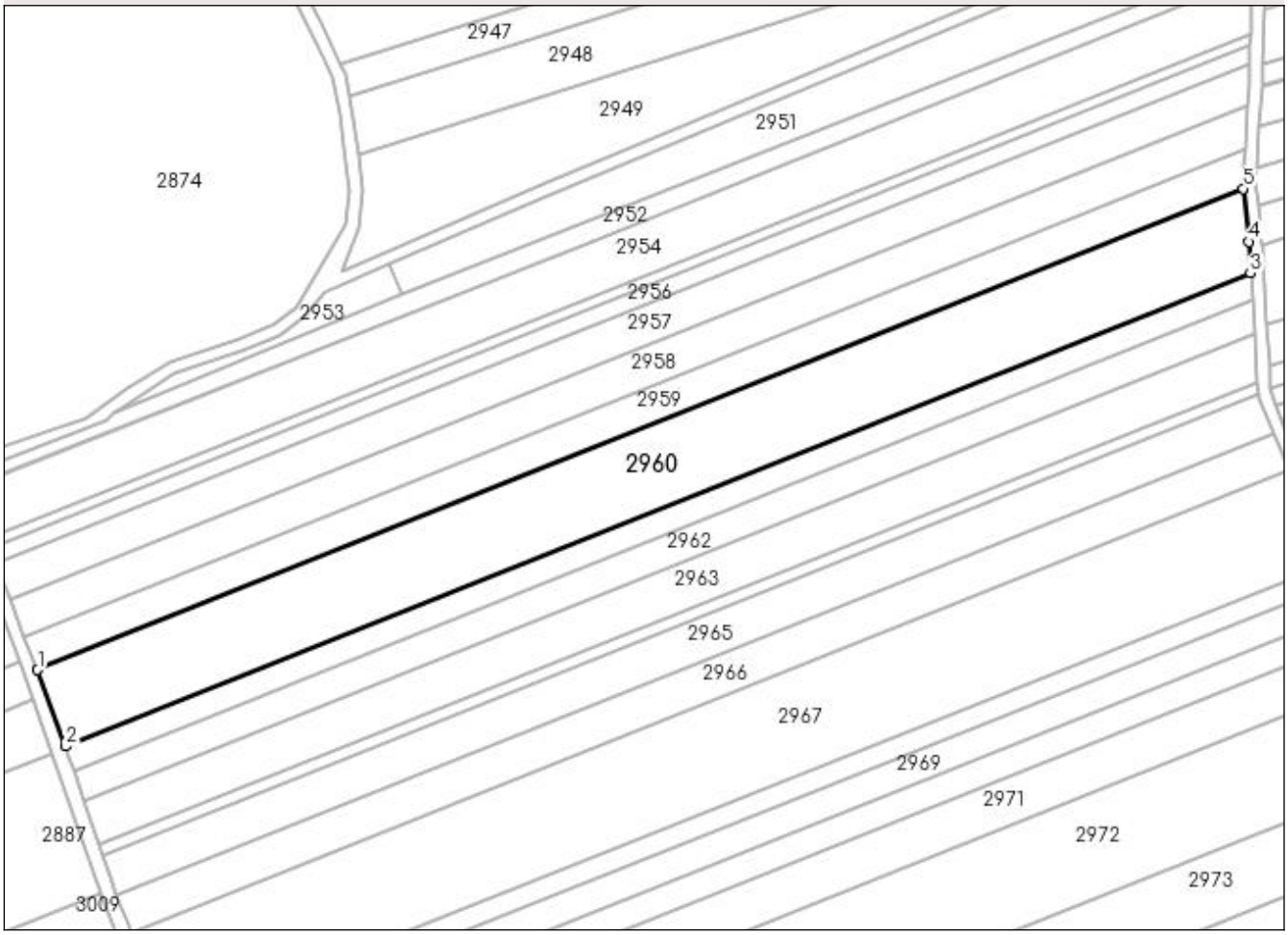

Date referitoare la teren

Crt	Categorie folosinţă	Intra vilan	Suprafaţa (mp)	Tarla	Parcelă	Nr. topo	Observaţii / Referinţe
1	arabil	NU	10.000	10	144	-	in act se regaseste parcela 133, 139

Lungime Segmente
1) Valorile lungimilor segmentelor sunt obţinute din proiecţie în plan.

Punct început	X / Y	Punct sfârşit	X / Y	Lungime segment (** (m)
1	482.903,649 343.391,976	2	482.912,309 343.368,383	25.132
2	482.912,309 343.368,383	3	483.278,69 343.514,547	394.46
3	483.278,69 343.514,547	4	483.278,08 343.524,311	9.783
4	483.278,08 343.524,311	5	483.276,471 343.540,711	16.479
5	483.276,471 343.540,711	1	482.903,649 343.391,976	401.395

** Lungimile segmentelor sunt determinate în planul de proiecţie Stereo 70 şi sunt rotunjite la 1 milimetru.
*** Distanţa dintre puncte este formată din segmente cumulate ce sunt mai mici decât valoarea 1 milimetru.

DATE DESPRE IMOBILUL NR. 2961

Oficiul de Cadastru şi Publicitate Imobiliară ARGES
Biroul de Cadastru şi Publicitate Imobiliară Costesti

A. Partea I. Descrierea imobilului

TEREN Extravilan

Adresa: Jud. Arges

Nr. Crt	Nr cadastral Nr. topografic	Suprafaţa* (mp)	Observaţii / Referinţe
A1		3.120	Sector cadastral:44 Teren neimprejmuit;

B. Partea II. Proprietari şi acte

Inscrieri privitoare la dreptul de proprietate şi alte drepturi reale		Referinţe
/		
Act Administrativ nr. 67228, din 16/05/1995 emis de CJPSDPAT ARGES (certificat de deces nr.76 din data de 22.11.1999 emis de primăria comunei Stolnici);		
B1	Intabulare, drept de PROPRIETATE, dobandit prin Reconstituire, cota actuala 1/1, cota initiala 1/1	A1
	1) **LEAȚĂ C ILIE**, , lipsă CNP DEFUNCT:Da	

C. Partea III. SARCINI .

Inscrieri privind dezmembramintele dreptului de proprietate, drepturi reale de garanţie şi sarcini	Referinţe
NU SUNT	

Anexa Nr. 1 La Partea I

Teren

Nr cadastral	Suprafaţa (mp)*	Observaţii / Referinţe
	3.120	

* Suprafaţa este determinată in planul de proiecţie Stereo 70.

DETALII LINIARE IMOBIL

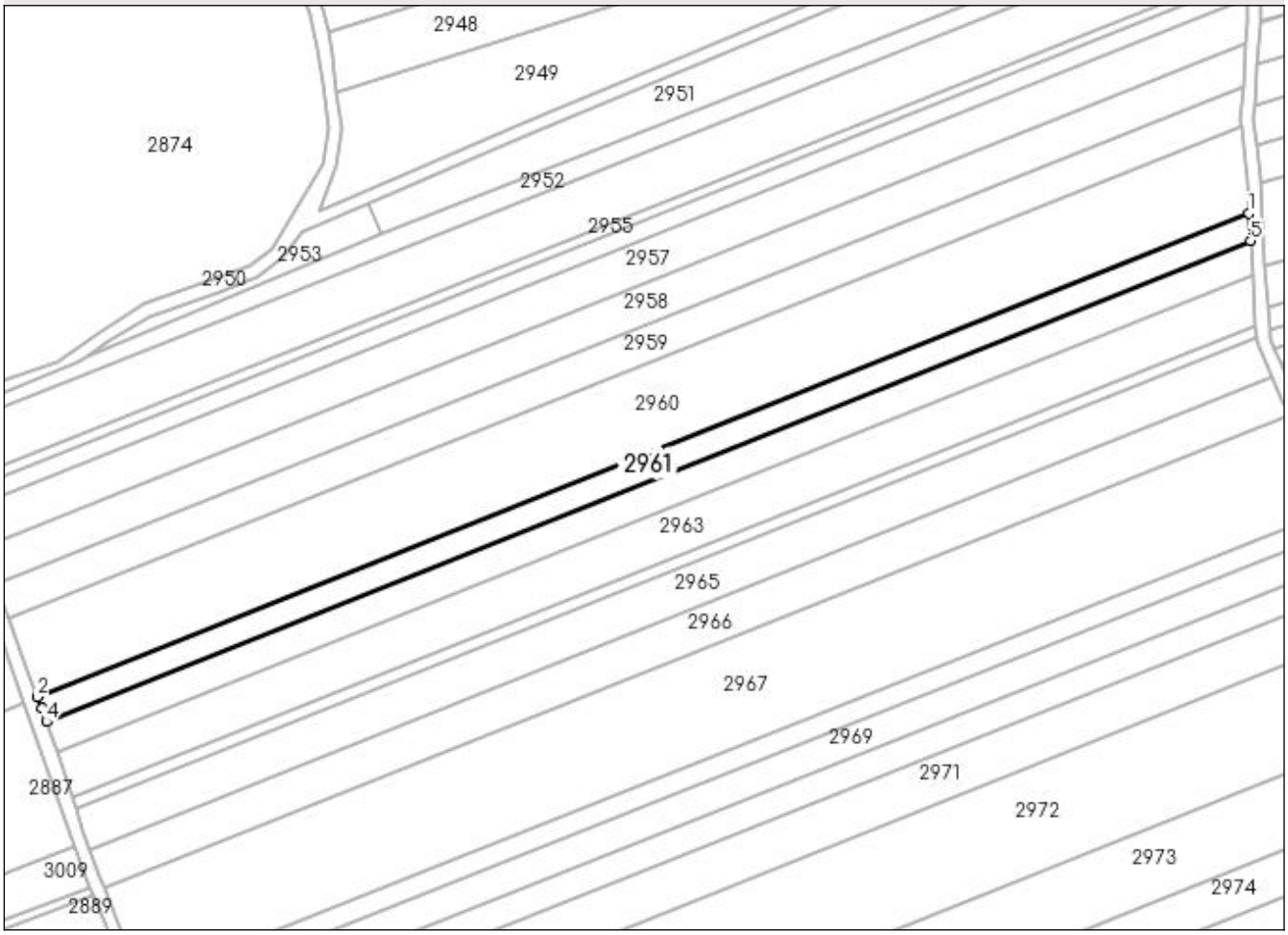

Date referitoare la teren

Crt	Categorie folosinţă	Intra vilan	Suprafaţa (mp)	Tarla	Parcelă	Nr. topo	Observaţii / Referinţe
1	arabil	NU	3.120	10	144	-	in act se regaseste parcela 156

Lungime Segmente
1) Valorile lungimilor segmentelor sunt obţinute din proiecţie în plan.

Punct început	X / Y	Punct sfârşit	X / Y	Lungime segment (** (m)
1	483.278,69 343.514,547	2	482.912,309 343.368,383	394.46
2	482.912,309 343.368,383	3	482.913,56 343.364,968	3.637
3	482.913,56 343.364,968	4	482.914,933 343.360,889	4.304
4	482.914,933 343.360,889	5	483.279,211 343.506,214	392.196
5	483.279,211 343.506,214	1	483.278,69 343.514,547	8.349

** Lungimile segmentelor sunt determinate în planul de proiecţie Stereo 70 şi sunt rotunjite la 1 milimetru.
*** Distanţa dintre puncte este formată din segmente cumulate ce sunt mai mici decât valoarea 1 milimetru.

DATE DESPRE IMOBILUL NR. 2962

Oficiul de Cadastru şi Publicitate Imobiliară ARGES
Biroul de Cadastru şi Publicitate Imobiliară Costesti

A. Partea I. Descrierea imobilului

TEREN Extravilan

Adresa: Jud. Arges, sat Stolnici, Pct. "Lacul lui Calin"

Nr. Crt	Nr cadastral Nr. topografic	Suprafaţa* (mp)	Observaţii / Referinţe
A1	81701	3.840	Sector cadastral:44 Teren neimprejmuit;

B. Partea II. Proprietari şi acte

Inscrieri privitoare la dreptul de proprietate şi alte drepturi reale		Referinţe
15432 / 05/12/2017		
Act Notarial nr. 9, din 16/06/2017 emis de BNP MIUTESCU RALUCA GEORGETA (act administrativ nr 4170 din 10.08.2017, emis de PRIMARIA STOLNICI;act notarial nr 3681 din 23.10.2002, emis de BNP MARIANA CAUNEI FLORESCU;act administrativ nr 9169 din 15.11.2017, emis de PRIMARIA STOLNICI;act notarial nr 621 din 18.08.2017, emis de BNP COCHINESCU ALIN SILVIU);		
B1	Intabulare, drept de PROPRIETATEbun propriu, dobandit prin conventie si, dobandit prin Succesiune, cota actuala 5/8, cota initiala 5/8	A1
	1) **NIŢU ANA**	
B2	Intabulare, drept de PROPRIETATEbun propriu,, dobandit prin Succesiune, cota actuala 3/8, cota initiala 3/8	A1
	1) **NIŢU ALEXANDRU**	

C. Partea III. SARCINI .

Inscrieri privind dezmembramintele dreptului de proprietate, drepturi reale de garanţie şi sarcini	Referinţe
NU SUNT	

Anexa Nr. 1 La Partea I

Teren

Nr cadastral	Suprafaţa (mp)*	Observaţii / Referinţe
81701	3.840	

* Suprafaţa este determinată in planul de proiecţie Stereo 70.

DETALII LINIARE IMOBIL

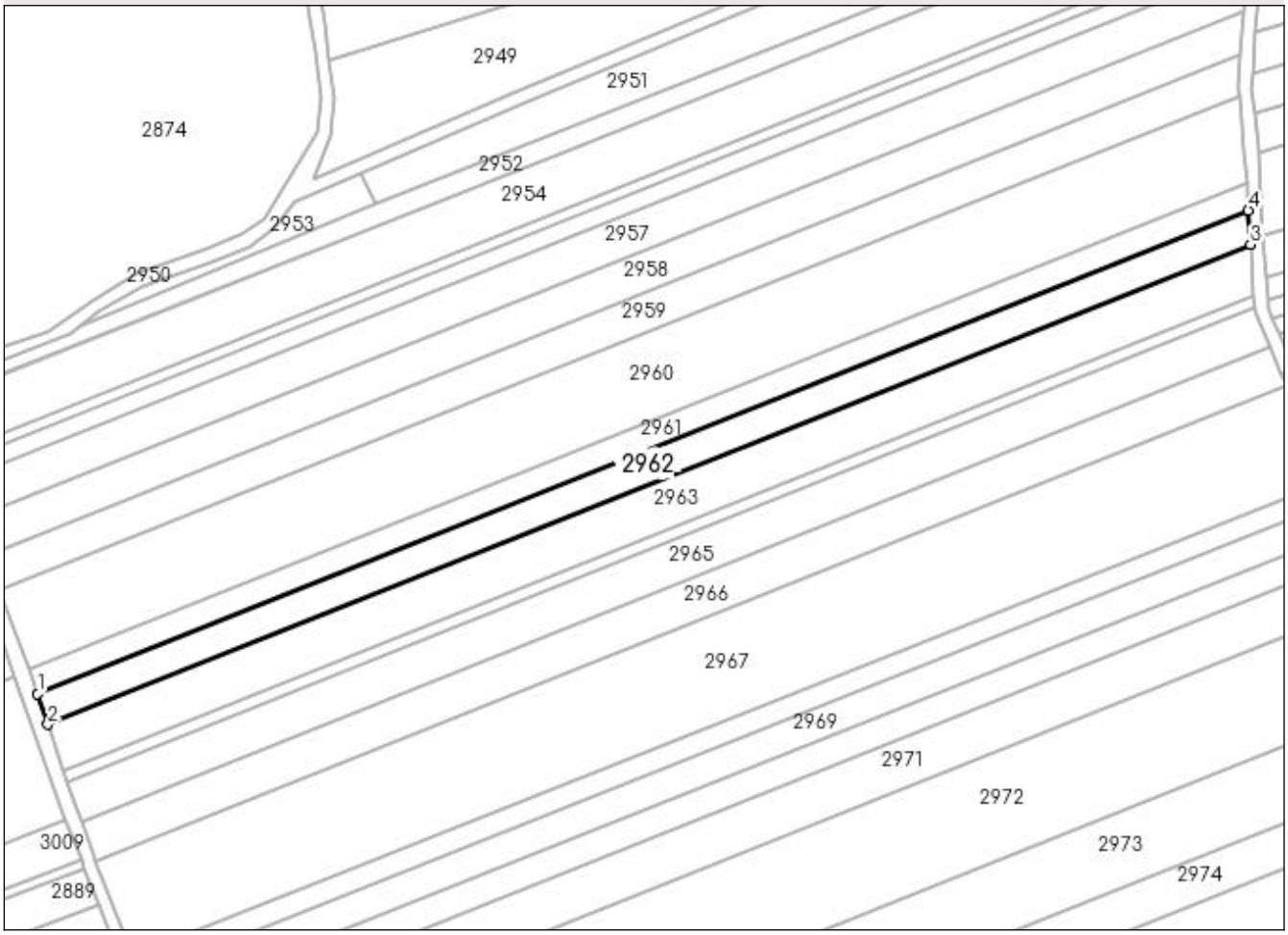

Date referitoare la teren

Crt	Categorie folosinţă	Intra vilan	Suprafaţa (mp)	Tarla	Parcelă	Nr. topo	Observaţii / Referinţe
1	arabil	NU	3.840	10	144	-	

Lungime Segmente
1) Valorile lungimilor segmentelor sunt obţinute din proiecţie în plan.

Punct început	X / Y	Punct sfârşit	X / Y	Lungime segment (** (m)
1	482.914,933 343.360,889	2	482.918,071 343.351,563	9.84
2	482.918,071 343.351,563	3	483.279,856 343.495,894	389.512
3	483.279,856 343.495,894	4	483.279,211 343.506,214	10.34
4	483.279,211 343.506,214	1	482.914,933 343.360,889	392.196

** Lungimile segmentelor sunt determinate în planul de proiecţie Stereo 70 şi sunt rotunjite la 1 milimetru.
*** Distanţa dintre puncte este formată din segmente cumulate ce sunt mai mici decât valoarea 1 milimetru.

DATE DESPRE IMOBILUL NR. 2963

Oficiul de Cadastru şi Publicitate Imobiliară ARGES
Biroul de Cadastru şi Publicitate Imobiliară Costesti

A. Partea I. Descrierea imobilului

TEREN Extravilan

Adresa: Jud. Arges

Nr. Crt	Nr cadastral Nr. topografic	Suprafaţa* (mp)	Observaţii / Referinţe
A1		5.600	Sector cadastral:44 Teren neimprejmuit;

B. Partea II. Proprietari şi acte

Inscrieri privitoare la dreptul de proprietate şi alte drepturi reale		Referinţe
/		
Act Administrativ nr. 63807, din 01/03/1995 emis de CJPSDPAT ARGES;		
B1	Intabulare, drept de PROPRIETATE, dobandit prin Reconstituire, cota actuala 1/1, cota initiala 1/1	A1
	1) **PÎRVAN MAGDALENA**, lipsă CNP	

C. Partea III. SARCINI .

Inscrieri privind dezmembramintele dreptului de proprietate, drepturi reale de garanţie şi sarcini	Referinţe
NU SUNT	

Anexa Nr. 1 La Partea I

Teren

Nr cadastral	Suprafaţa (mp)*	Observaţii / Referinţe
	5.600	

* Suprafaţa este determinată in planul de proiecţie Stereo 70.

DETALII LINIARE IMOBIL

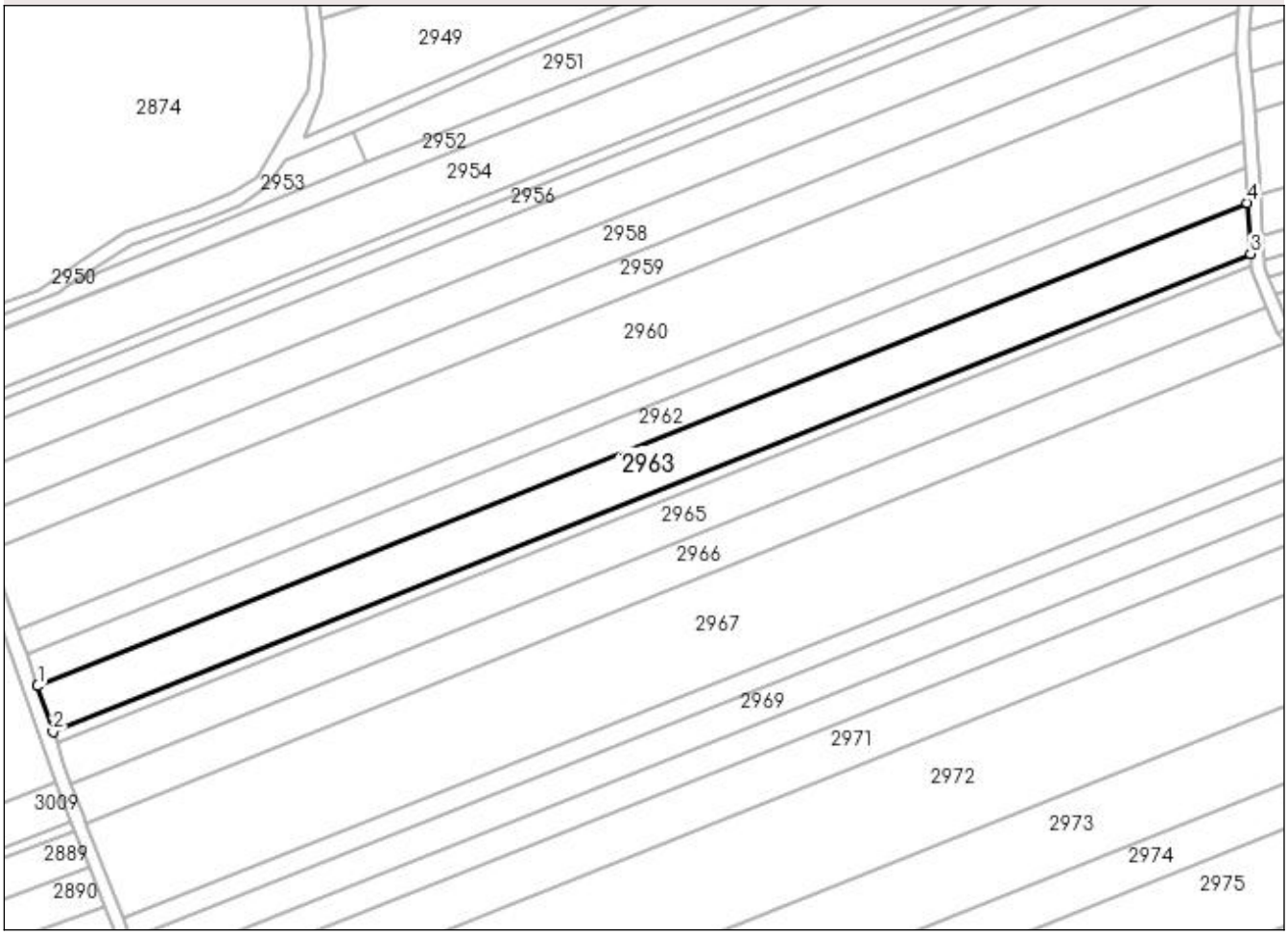

Date referitoare la teren

Crt	Categorie folosinţă	Intra vilan	Suprafaţa (mp)	Tarla	Parcelă	Nr. topo	Observaţii / Referinţe
1	arabil	NU	5.600	10	144	-	in act se regaseste parcela 156

Lungime Segmente
1) Valorile lungimilor segmentelor sunt obţinute din proiecţie în plan.

Punct început	X / Y	Punct sfârşit	X / Y	Lungime segment (** (m)
1	482.918,071 343.351,563	2	482.922,688 343.337,847	14.472
2	482.922,688 343.337,847	3	483.280,805 343.480,715	385.563
3	483.280,805 343.480,715	4	483.279,856 343.495,894	15.209
4	483.279,856 343.495,894	1	482.918,071 343.351,563	389.512

** Lungimile segmentelor sunt determinate în planul de proiecţie Stereo 70 şi sunt rotunjite la 1 milimetru.
*** Distanţa dintre puncte este formată din segmente cumulate ce sunt mai mici decât valoarea 1 milimetru.

DATE DESPRE IMOBILUL NR. 2964

Oficiul de Cadastru şi Publicitate Imobiliară ARGES
Biroul de Cadastru şi Publicitate Imobiliară Costesti

A. Partea I. Descrierea imobilului

TEREN Extravilan

Adresa: Jud. Arges

Nr. Crt	Nr cadastral Nr. topografic	Suprafaţa* (mp)	Observaţii / Referinţe
A1		1.350	Sector cadastral:44 Teren neimprejmuit;

B. Partea II. Proprietari şi acte

Inscrieri privitoare la dreptul de proprietate şi alte drepturi reale		Referinţe
/		
Act Administrativ nr. 95280, din 13/03/1997 emis de CJPSDPAT ARGES;		
B1	Intabulare, drept de PROPRIETATE, dobandit prin Reconstituire, cota actuala 1/1, cota initiala 1/1	A1
	1) **CATANĂ I ANGHEL**, lipsă CNP	

C. Partea III. SARCINI .

Inscrieri privind dezmembramintele dreptului de proprietate, drepturi reale de garanţie şi sarcini	Referinţe
NU SUNT	

Anexa Nr. 1 La Partea I

Teren

Nr cadastral	Suprafaţa (mp)*	Observaţii / Referinţe
	1.350	

* Suprafaţa este determinată in planul de proiecţie Stereo 70.

DETALII LINIARE IMOBIL

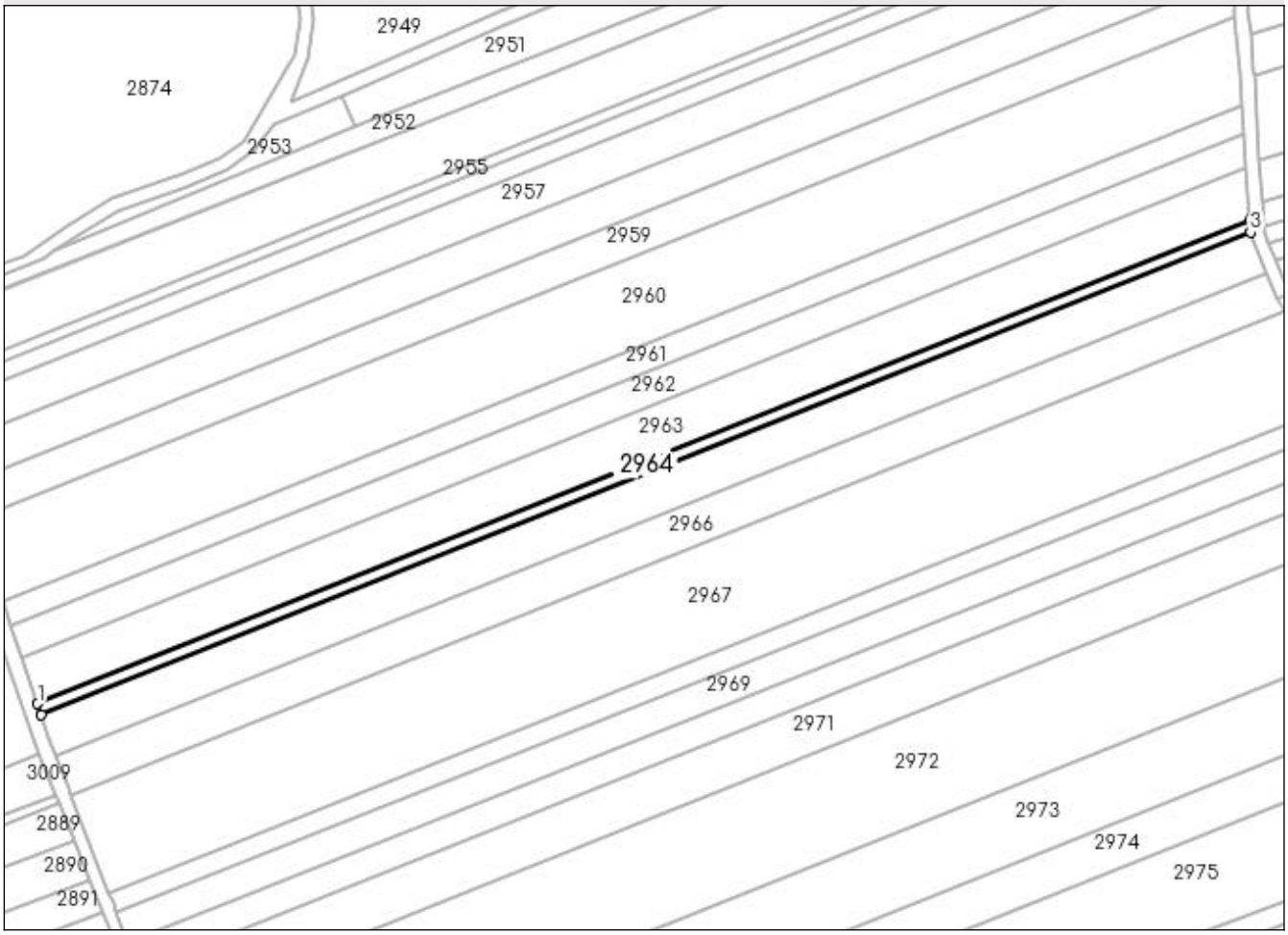

Date referitoare la teren

Crt	Categorie folosinţă	Intra vilan	Suprafaţa (mp)	Tarla	Parcelă	Nr. topo	Observaţii / Referinţe
1	arabil	NU	1.350	10	144	-	in act se regaseste parcela 156

Lungime Segmente
1) Valorile lungimilor segmentelor sunt obţinute din proiecţie în plan.

Punct început	X / Y	Punct sfârşit	X / Y	Lungime segment (** (m)
1	482.922,688 343.337,847	2	482.923,807 343.334,519	3.511
2	482.923,807 343.334,519	3	483.281,035 343.477,032	384.606
3	483.281,035 343.477,032	4	483.280,805 343.480,715	3.69
4	483.280,805 343.480,715	1	482.922,688 343.337,847	385.563

** Lungimile segmentelor sunt determinate în planul de proiecţie Stereo 70 şi sunt rotunjite la 1 milimetru.
*** Distanţa dintre puncte este formată din segmente cumulate ce sunt mai mici decât valoarea 1 milimetru.

DATE DESPRE IMOBILUL NR. 2965

Oficiul de Cadastru şi Publicitate Imobiliară ARGES
Biroul de Cadastru şi Publicitate Imobiliară Costesti

A. Partea I. Descrierea imobilului

TEREN Extravilan

Adresa: Jud. Arges

Nr. Crt	Nr cadastral Nr. topografic	Suprafaţa* (mp)	Observaţii / Referinţe
A1		5.000	Sector cadastral:44 Teren neimprejmuit;

B. Partea II. Proprietari şi acte

Inscrieri privitoare la dreptul de proprietate şi alte drepturi reale		Referinţe
/		
Act Administrativ nr. 95276, din 13/03/1997 emis de CJPSDPAT ARGES (certificat de deces nr.77din data de 23.11.1999 emis de primăria comunei Stolnici);		
B1	Intabulare, drept de PROPRIETATE, dobandit prin Reconstituire, cota actuala 1/1, cota initiala 1/1	A1
	1) **ENACHE ANASTASIA** DEFUNCT:Da	

C. Partea III. SARCINI .

Inscrieri privind dezmembramintele dreptului de proprietate, drepturi reale de garanţie şi sarcini	Referinţe
NU SUNT	

Anexa Nr. 1 La Partea I

Teren

Nr cadastral	Suprafaţa (mp)*	Observaţii / Referinţe
	5.000	

* Suprafaţa este determinată in planul de proiecţie Stereo 70.

DETALII LINIARE IMOBIL

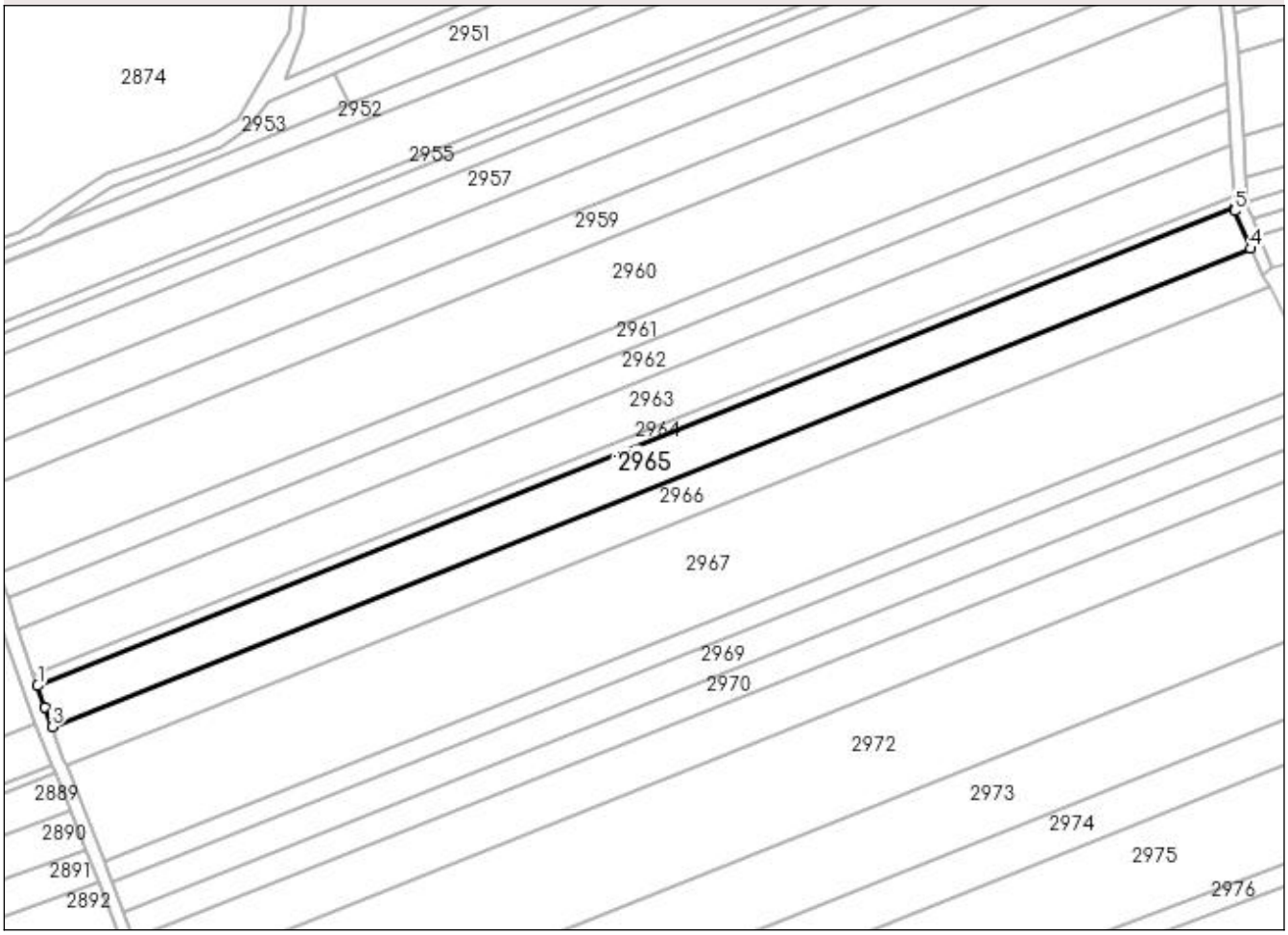

Date referitoare la teren

Crt	Categorie folosinţă	Intra vilan	Suprafaţa (mp)	Tarla	Parcelă	Nr. topo	Observaţii / Referinţe
1	arabil	NU	5.000	10	144	-	in act se regaseste parcela 128

Lungime Segmente
1) Valorile lungimilor segmentelor sunt obţinute din proiecţie în plan.

Punct început	X / Y	Punct sfârşit	X / Y	Lungime segment (** (m)
1	482.923,807 343.334,519	2	482.925,94 343.328,184	6.684
2	482.925,94 343.328,184	3	482.928,148 343.322,258	6.324
3	482.928,148 343.322,258	4	483.285,761 343.464,925	385.021
4	483.285,761 343.464,925	5	483.281,094 343.476,085	12.097
5	483.281,094 343.476,085	6	483.281,035 343.477,032	0.949

Punct început	X / Y	Punct sfârşit	X / Y	Lungime segment (** (m)
6	483.281,035 343.477,032	1	482.923,807 343.334,519	384.606

** Lungimile segmentelor sunt determinate în planul de proiecţie Stereo 70 şi sunt rotunjite la 1 milimetru.
*** Distanţa dintre puncte este formată din segmente cumulate ce sunt mai mici decât valoarea 1 milimetru.

DATE DESPRE IMOBILUL NR. 2966

Oficiul de Cadastru şi Publicitate Imobiliară ARGES
Biroul de Cadastru şi Publicitate Imobiliară Costesti

A. Partea I. Descrierea imobilului

TEREN Extravilan

Adresa: Jud. Arges

Nr. Crt	Nr cadastral Nr. topografic	Suprafaţa* (mp)	Observaţii / Referinţe
A1		4.800	Sector cadastral:44 Teren neimprejmuit;

B. Partea II. Proprietari şi acte

Inscrieri privitoare la dreptul de proprietate şi alte drepturi reale		Referinţe
/		
Act Administrativ nr. 49776, din 29/07/1994 emis de CJPSDPAT ARGES;		
B1	Intabulare, drept de PROPRIETATE, dobandit prin Reconstituire, cota actuala 1/1, cota initiala 1/1	A1
	1) **ALEXE ION**, lipsă CNP 2) **ALEXE FLOAREA**	

C. Partea III. SARCINI .

Inscrieri privind dezmembramintele dreptului de proprietate, drepturi reale de garanţie şi sarcini	Referinţe
NU SUNT	

Anexa Nr. 1 La Partea I

Teren

Nr cadastral	Suprafaţa (mp)*	Observaţii / Referinţe
	4.800	

* Suprafaţa este determinată in planul de proiecţie Stereo 70.

DETALII LINIARE IMOBIL

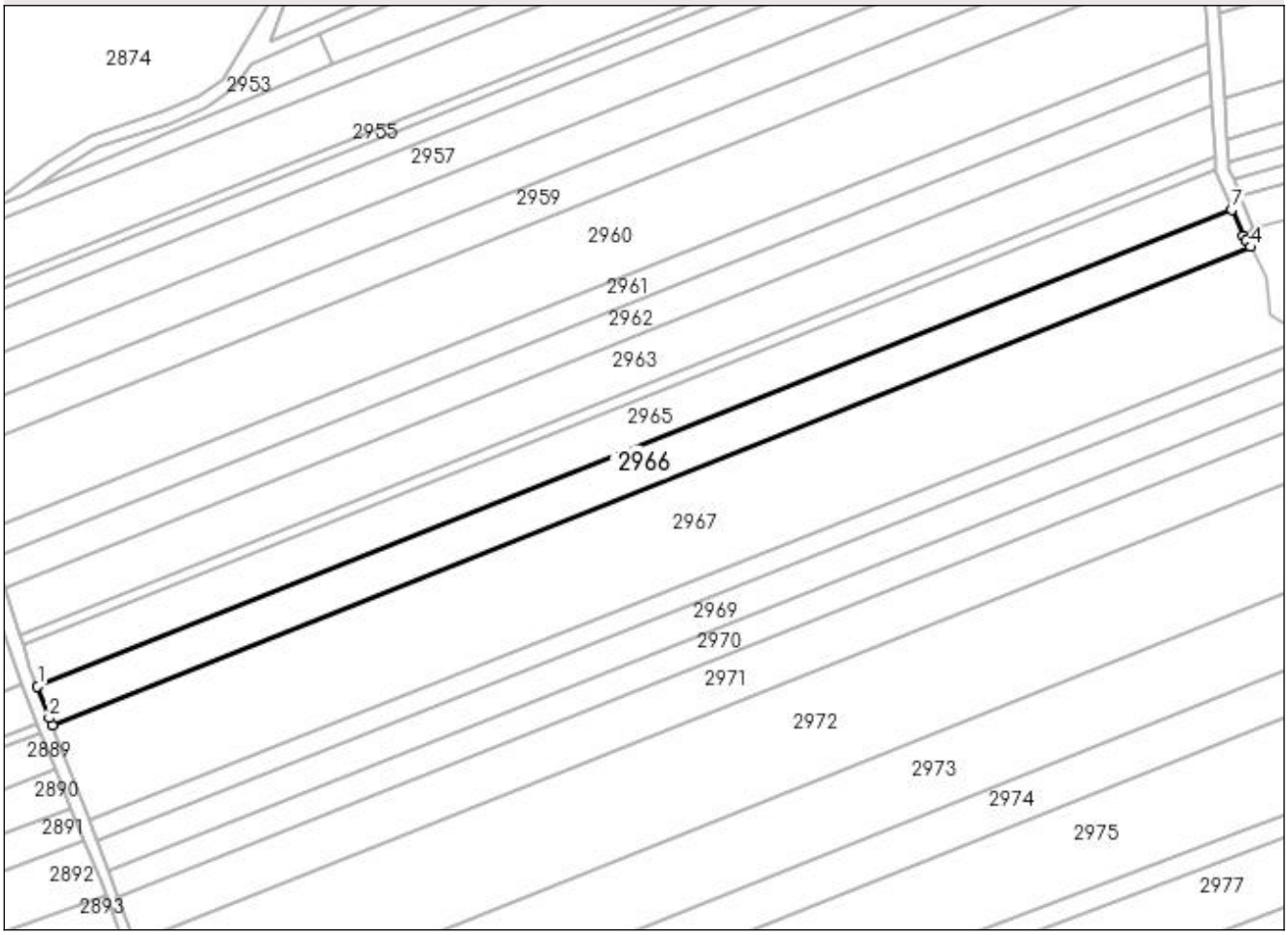

Date referitoare la teren

Crt	Categorie folosinţă	Intra vilan	Suprafaţa (mp)	Tarla	Parcelă	Nr. topo	Observaţii / Referinţe
1	arabil	NU	4.800	10	144	-	

Lungime Segmente
1) Valorile lungimilor segmentelor sunt obţinute din proiecţie în plan.

Punct început	X / Y	Punct sfârşit	X / Y	Lungime segment (** (m)
1	482.928,148 343.322,258	2	482.931,68 343.312,783	10.112
2	482.931,68 343.312,783	3	482.932,544 343.310,603	2.345
3	482.932,544 343.310,603	4	483.291,41 343.453,769	386.369
4	483.291,41 343.453,769	5	483.289,986 343.455,658	2.366
5	483.289,986 343.455,658	6	483.289,131 343.456,865	1.479

Punct început	X / Y	Punct sfârşit	X / Y	Lungime segment (** (m)
6	483.289,131 343.456,865	7	483.285,761 343.464,925	8.736
7	483.285,761 343.464,925	1	482.928,148 343.322,258	385.021

** Lungimile segmentelor sunt determinate în planul de proiecţie Stereo 70 şi sunt rotunjite la 1 milimetru.
*** Distanţa dintre puncte este formată din segmente cumulate ce sunt mai mici decât valoarea 1 milimetru.

DATE DESPRE IMOBILUL NR. 2967

Oficiul de Cadastru şi Publicitate Imobiliară ARGES
Biroul de Cadastru şi Publicitate Imobiliară Costesti

A. Partea I. Descrierea imobilului

TEREN Extravilan

Adresa: Jud. Arges

Nr. Crt	Nr cadastral Nr. topografic	Suprafaţa* (mp)	Observaţii / Referinţe
A1		12.000	Sector cadastral:44 Teren neimprejmuit;

B. Partea II. Proprietari şi acte

Inscrieri privitoare la dreptul de proprietate şi alte drepturi reale		Referinţe
/		
Act Administrativ nr. 45762, din 21/06/1994 emis de CJPSDPAT ARGES;		
B1	Intabulare, drept de PROPRIETATE, dobandit prin Reconstituire, cota actuala 1/1, cota initiala 1/1	A1
	1) **LINȚĂ MIHAI**	

C. Partea III. SARCINI .

Inscrieri privind dezmembramintele dreptului de proprietate, drepturi reale de garanţie şi sarcini	Referinţe
NU SUNT	

Anexa Nr. 1 La Partea I

Teren

Nr cadastral	Suprafaţa (mp)*	Observaţii / Referinţe
	12.000	

* Suprafaţa este determinată in planul de proiecţie Stereo 70.

DETALII LINIARE IMOBIL

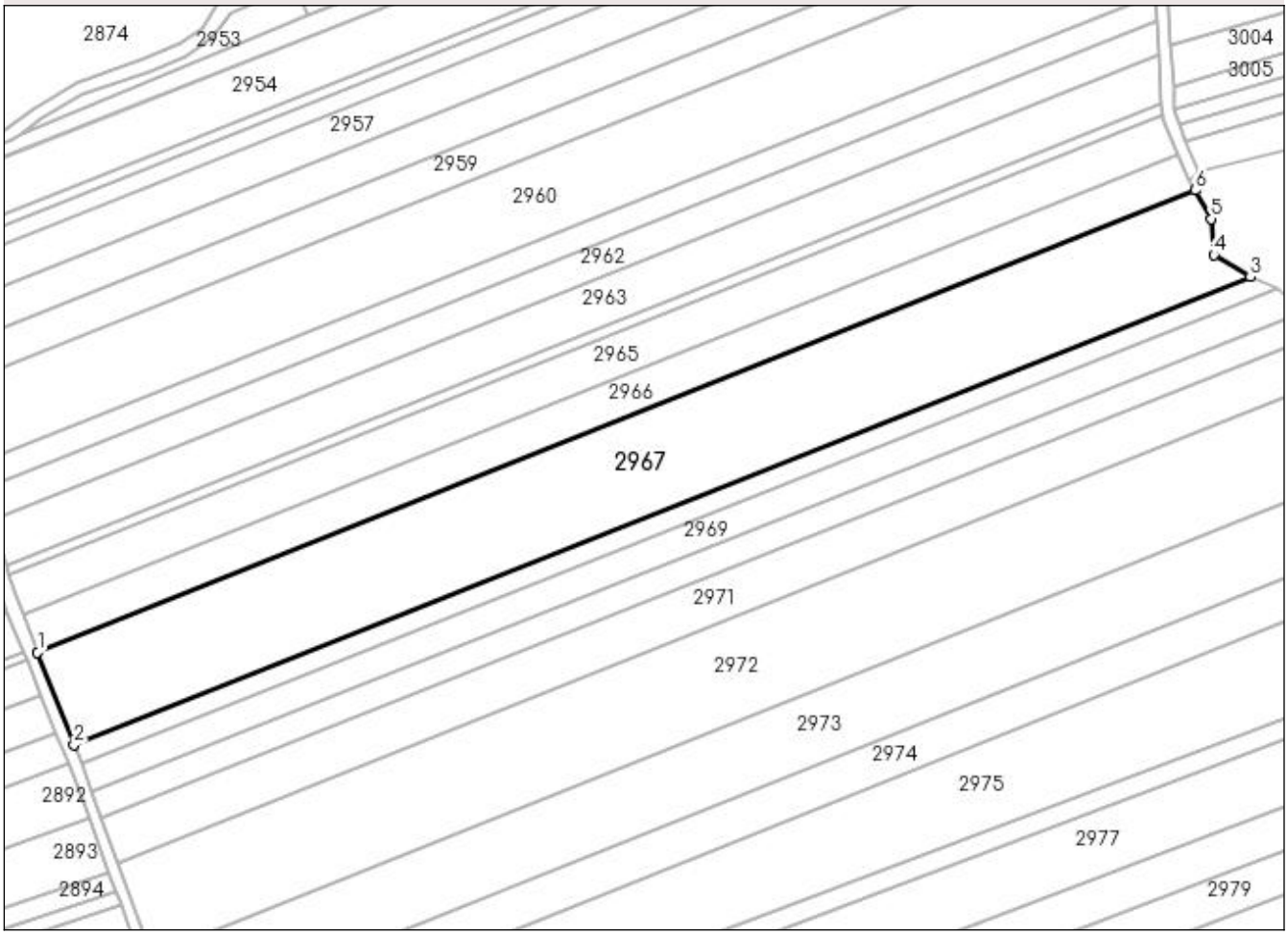

Date referitoare la teren

Crt	Categorie folosință	Intra vilan	Suprafaţa (mp)	Tarla	Parcelă	Nr. topo	Observaţii / Referinţe
1	arabil	NU	12.000	10	144	-	

Lungime Segmente
1) Valorile lungimilor segmentelor sunt obţinute din proiecţie în plan.

Punct început	X / Y	Punct sfârşit	X / Y	Lungime segment (** (m)
1	482.932,544 343.310,603	2	482.943,863 343.282,049	30.716
2	482.943,863 343.282,049	3	483.308,429 343.426,863	392.275
3	483.308,429 343.426,863	4	483.297,118 343.433,7	13.217
4	483.297,118 343.433,7	5	483.296,238 343.444,857	11.192
5	483.296,238 343.444,857	6	483.291,41 343.453,769	10.136

Punct început	X / Y	Punct sfârşit	X / Y	Lungime segment (** (m)
6	483.291,41 343.453,769	1	482.932,544 343.310,603	386.369

** Lungimile segmentelor sunt determinate în planul de proiecţie Stereo 70 şi sunt rotunjite la 1 milimetru.
*** Distanţa dintre puncte este formată din segmente cumulate ce sunt mai mici decât valoarea 1 milimetru.

DATE DESPRE IMOBILUL NR. 2968

Oficiul de Cadastru şi Publicitate Imobiliară ARGES
Biroul de Cadastru şi Publicitate Imobiliară Costesti

A. Partea I. Descrierea imobilului

TEREN Extravilan

Adresa: Jud. Arges

Nr. Crt	Nr cadastral Nr. topografic	Suprafaţa* (mp)	Observaţii / Referinţe
A1		2.500	Sector cadastral:44 Teren neimprejmuit;

B. Partea II. Proprietari şi acte

Inscrieri privitoare la dreptul de proprietate şi alte drepturi reale		Referinţe
/		
Act Administrativ nr. 29823, din 06/12/1993 emis de CJPSDPAT ARGES;		
B1	Intabulare, drept de PROPRIETATE, dobandit prin Reconstituire, cota actuala 1/1, cota initiala 1/1	A1
	1) **NEACSU FLOAREA**, lipsă CNP 2) **NEACSU GHEORGHE**, lipsă CNP	

C. Partea III. SARCINI .

Inscrieri privind dezmembramintele dreptului de proprietate, drepturi reale de garanţie şi sarcini	Referinţe
NU SUNT	

Anexa Nr. 1 La Partea I

Teren

Nr cadastral	Suprafaţa (mp)*	Observaţii / Referinţe
	2.500	

* Suprafaţa este determinată in planul de proiecţie Stereo 70.

DETALII LINIARE IMOBIL

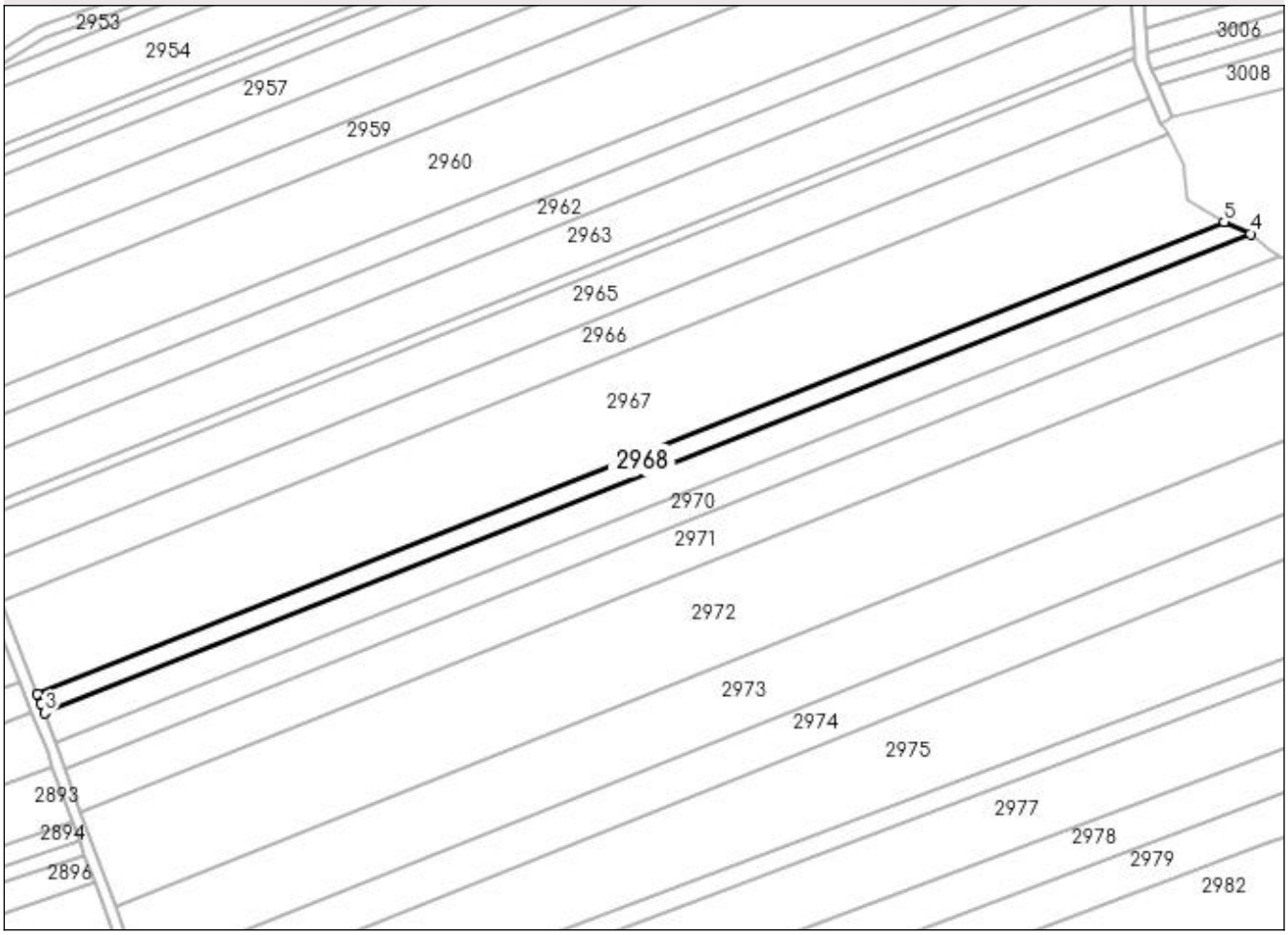

Date referitoare la teren

Crt	Categorie folosinţă	Intra vilan	Suprafaţa (mp)	Tarla	Parcelă	Nr. topo	Observaţii / Referinţe
1	arabil	NU	2.500	10	144	-	in act se regaseste tarla 28, parcela 425

Lungime Segmente
1) Valorile lungimilor segmentelor sunt obţinute din proiecţie în plan.

Punct început	X / Y	Punct sfârşit	X / Y	Lungime segment (** (m)
1	482.943,863 343.282,049	2	482.945,033 343.279,098	3.174
2	482.945,033 343.279,098	3	482.946,092 343.276,166	3.117
3	482.946,092 343.276,166	4	483.316,565 343.423,257	398.605
4	483.316,565 343.423,257	5	483.308,429 343.426,863	8.899
5	483.308,429 343.426,863	1	482.943,863 343.282,049	392.275

** Lungimile segmentelor sunt determinate în planul de proiecţie Stereo 70 şi sunt rotunjite la 1 milimetru.
*** Distanţa dintre puncte este formată din segmente cumulate ce sunt mai mici decât valoarea 1 milimetru.

DATE DESPRE IMOBILUL NR. 2969

Oficiul de Cadastru şi Publicitate Imobiliară ARGES
Biroul de Cadastru şi Publicitate Imobiliară Costesti

A. Partea I. Descrierea imobilului

TEREN Extravilan

Adresa: Jud. Arges

Nr. Crt	Nr cadastral Nr. topografic	Suprafaţa* (mp)	Observaţii / Referinţe
A1		3.800	Sector cadastral:44 Teren neimprejmuit;

B. Partea II. Proprietari şi acte

Inscrieri privitoare la dreptul de proprietate şi alte drepturi reale		Referinţe
/		
Act Administrativ nr. 77788, din 11/04/1996 emis de CJPSDPAT ARGES;		
B1	Intabulare, drept de PROPRIETATE, dobandit prin Reconstituire, cota actuala 1/1, cota initiala 1/1	A1
	1) **VIȘOIU I ION**	

C. Partea III. SARCINI .

Inscrieri privind dezmembramintele dreptului de proprietate, drepturi reale de garanţie şi sarcini	Referinţe
NU SUNT	

Anexa Nr. 1 La Partea I

Teren

Nr cadastral	Suprafaţa (mp)*	Observaţii / Referinţe
	3.800	

* Suprafaţa este determinată in planul de proiecţie Stereo 70.

DETALII LINIARE IMOBIL

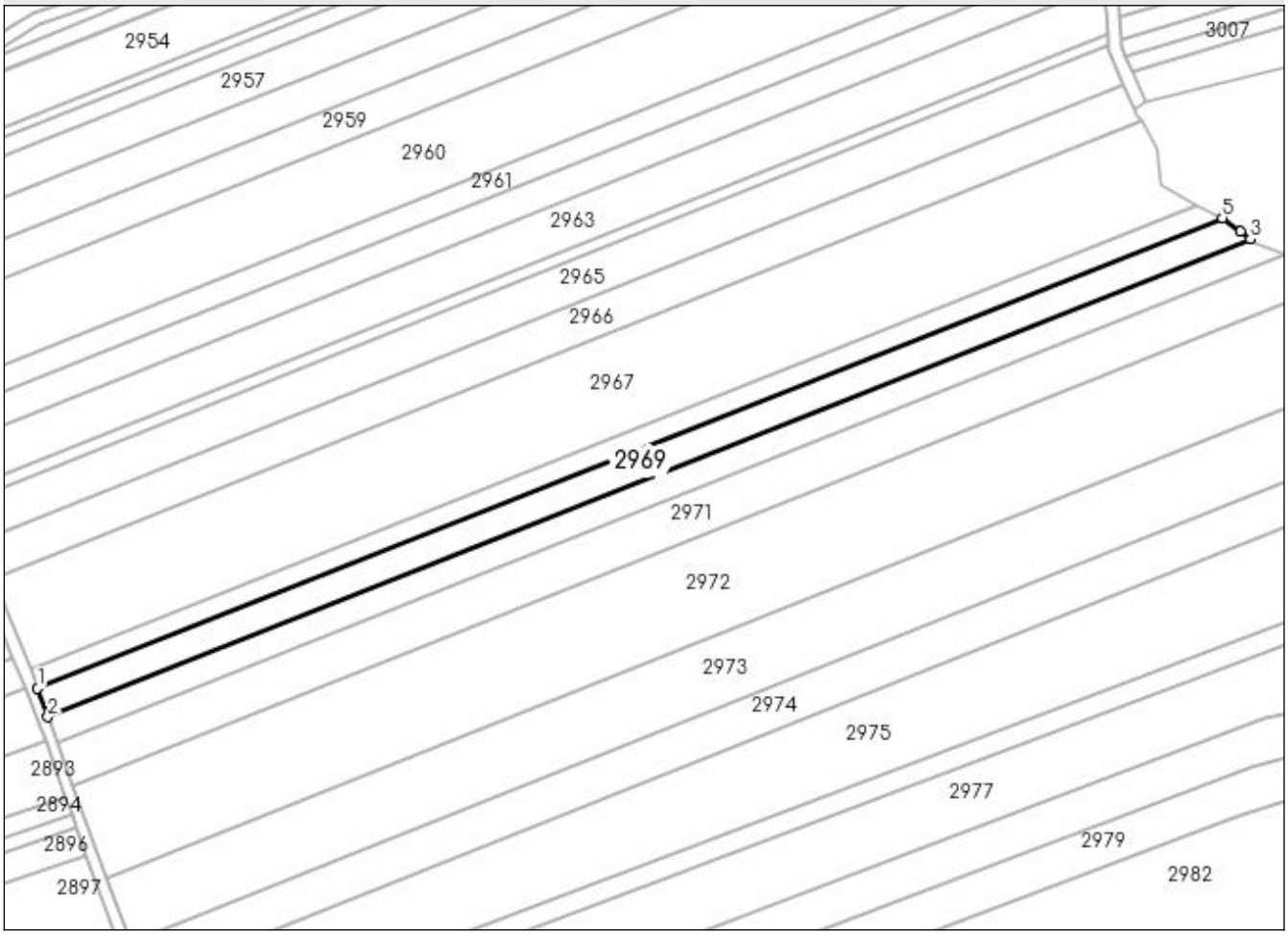

Date referitoare la teren

Crt	Categorie folosinţă	Intra vilan	Suprafaţa (mp)	Tarla	Parcelă	Nr. topo	Observaţii / Referinţe
1	arabil	NU	3.800	10	144	-	

Lungime Segmente
1) Valorile lungimilor segmentelor sunt obţinute din proiecţie în plan.

Punct început	X / Y	Punct sfârşit	X / Y	Lungime segment (** (m)
1	482.946,092 343.276,166	2	482.949,309 343.267,256	9.473
2	482.949,309 343.267,256	3	483.325,418 343.416,596	404.673
3	483.325,418 343.416,596	4	483.322,136 343.418,902	4.011
4	483.322,136 343.418,902	5	483.316,565 343.423,257	7.071
5	483.316,565 343.423,257	1	482.946,092 343.276,166	398.605

** Lungimile segmentelor sunt determinate în planul de proiecţie Stereo 70 şi sunt rotunjite la 1 milimetru.
*** Distanţa dintre puncte este formată din segmente cumulate ce sunt mai mici decât valoarea 1 milimetru.

DATE DESPRE IMOBILUL NR. 2970

Oficiul de Cadastru şi Publicitate Imobiliară ARGES
Biroul de Cadastru şi Publicitate Imobiliară Costesti

A. Partea I. Descrierea imobilului

TEREN Extravilan

Adresa: Jud. Arges

Nr. Crt	Nr cadastral Nr. topografic	Suprafaţa* (mp)	Observaţii / Referinţe
A1		3.500	Sector cadastral:44 Teren neimprejmuit;

B. Partea II. Proprietari şi acte

Inscrieri privitoare la dreptul de proprietate şi alte drepturi reale		Referinţe
/		
Act Notarial nr. 561, din 28/03/2019 emis de BIN CARMEN GRECU;		
B1	Intabulare, drept de PROPRIETATEbun propriu , dobandit prin Iesire Din Indiviziune, cota actuala 1/4, cota initiala 1/4	A1
	1) **VOICU DANIEL-CĂTĂLIN**	
Act Administrativ nr. 86719, din 21/02/1996 emis de CJPSDPAT ARGES;		
B2	Intabulare, drept de PROPRIETATE, dobandit prin Reconstituire, cota actuala 3/4, cota initiala 3/4	A1
	1) **VOICU VASILE**, lipsă CNP 2) **VOICU FLOREA**, lipsă CNP 3) **NIȚU ELENA**, lipsă CNP	

C. Partea III. SARCINI .

Inscrieri privind dezmembramintele dreptului de proprietate, drepturi reale de garanţie şi sarcini	Referinţe
NU SUNT	

Anexa Nr. 1 La Partea I

Teren

Nr cadastral	Suprafaţa (mp)*	Observaţii / Referinţe
	3.500	

* Suprafaţa este determinată in planul de proiecţie Stereo 70.

DETALII LINIARE IMOBIL

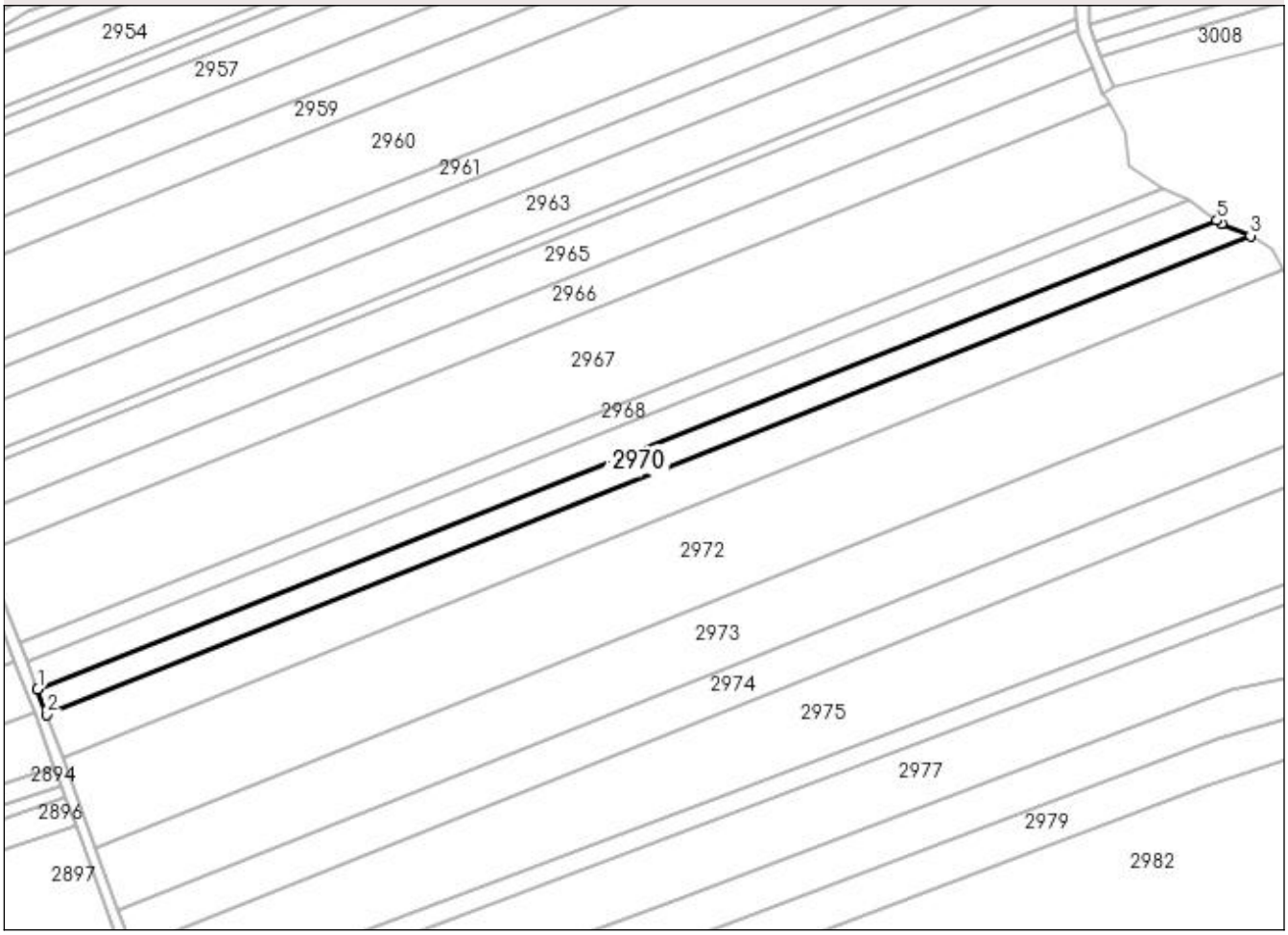

Date referitoare la teren

Crt	Categorie folosinţă	Intra vilan	Suprafaţa (mp)	Tarla	Parcelă	Nr. topo	Observaţii / Referinţe
1	arabil	NU	3.500	10	144	-	

Lungime Segmente
1) Valorile lungimilor segmentelor sunt obţinute din proiecţie în plan.

Punct început	X / Y	Punct sfârşit	X / Y	Lungime segment (** (m)
1	482.949,309 343.267,256	2	482.952,25 343.259,146	8.627
2	482.952,25 343.259,146	3	483.336,128 343.411,701	413.08
3	483.336,128 343.411,701	4	483.327,021 343.415,625	9.916
4	483.327,021 343.415,625	5	483.325,418 343.416,596	1.874
5	483.325,418 343.416,596	1	482.949,309 343.267,256	404.673

** Lungimile segmentelor sunt determinate în planul de proiecţie Stereo 70 şi sunt rotunjite la 1 milimetru.
*** Distanţa dintre puncte este formată din segmente cumulate ce sunt mai mici decât valoarea 1 milimetru.

DATE DESPRE IMOBILUL NR. 2971

Oficiul de Cadastru şi Publicitate Imobiliară ARGES
Biroul de Cadastru şi Publicitate Imobiliară Costesti

A. Partea I. Descrierea imobilului

TEREN Extravilan

Adresa: Jud. Arges, T10, P144

Nr. Crt	Nr cadastral Nr. topografic	Suprafaţa* (mp)	Observaţii / Referinţe
A1	82863	5.900	Sector cadastral:44 Teren neimprejmuit; .

B. Partea II. Proprietari şi acte

Inscrieri privitoare la dreptul de proprietate şi alte drepturi reale		Referinţe
7190 / 30/03/2023		
Act Notarial nr. 340, din 24/08/2015 emis de BNP CARMEN GRECU (act administrativ nr 67227 din 16.05.1995, emis de COMISIA JUDETEANA ARGES;act administrativ nr 1858 din 20.03.2023, emis de PRIMARIA STOLNICI;act administrativ nr 1859 din 20.03.2023, emis de PRIMARIA STOLNICI;act administrativ nr 24056 din 07.11.2022, emis de OCPI ARGES);		
B1	Intabulare, drept de PROPRIETATE, bun propriu, dobandit prin Succesiune, cota actuala 1/2, cota initiala 1/2	A1
	1) **ALEXE IOANA**	
B2	Intabulare, drept de PROPRIETATE, bun propriu, dobandit prin Succesiune, cota actuala 1/2, cota initiala 1/2	A1
	1) **LEATA CIPRIAN FLORINEL**	

C. Partea III. SARCINI .

Inscrieri privind dezmembramintele dreptului de proprietate, drepturi reale de garanţie şi sarcini	Referinţe
NU SUNT	

Anexa Nr. 1 La Partea I

Teren

Nr cadastral	Suprafaţa (mp)*	Observaţii / Referinţe
82863	5.900	.

* Suprafaţa este determinată in planul de proiecţie Stereo 70.

DETALII LINIARE IMOBIL

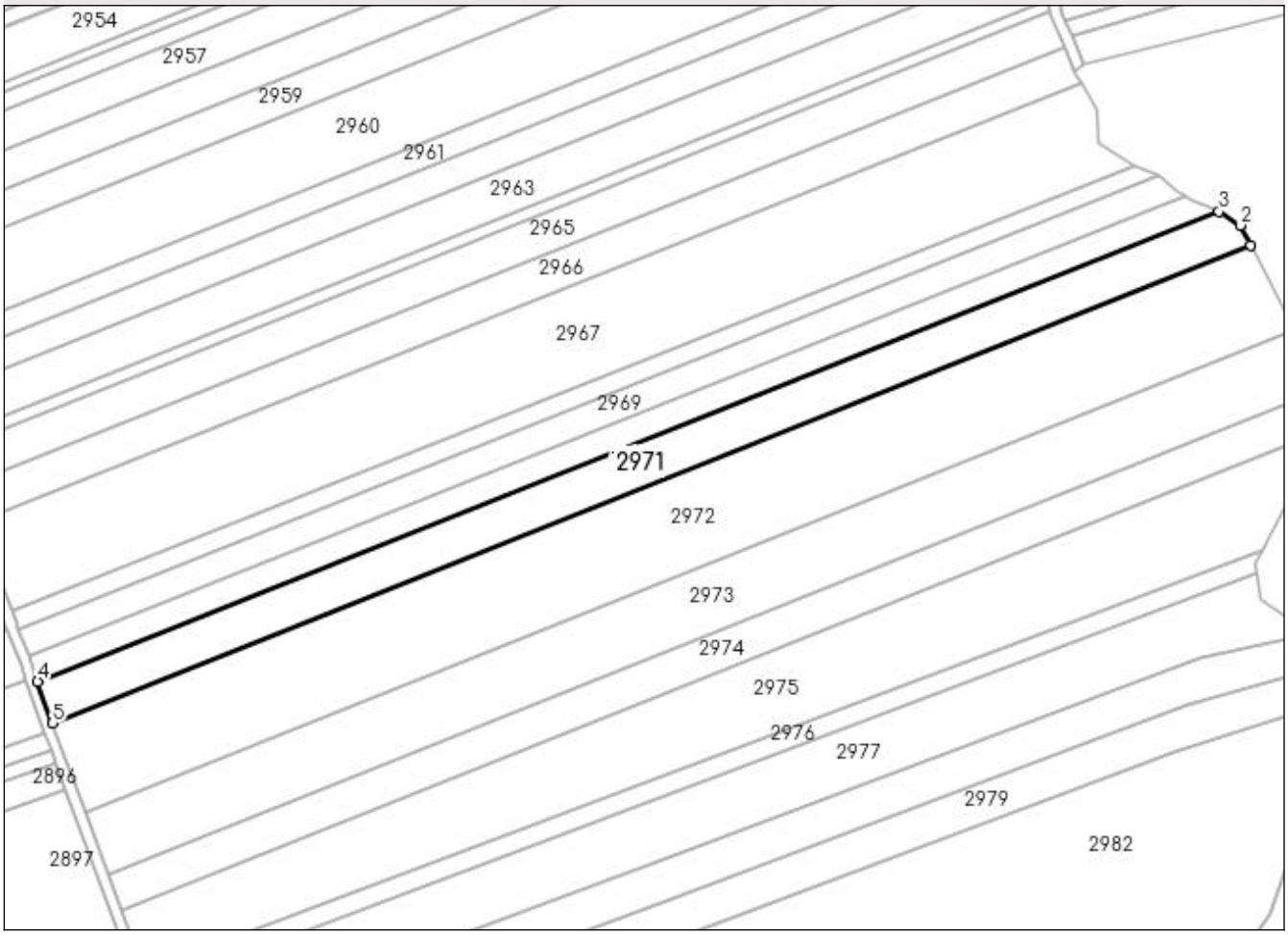

Date referitoare la teren

Crt	Categorie folosinţă	Intra vilan	Suprafaţa (mp)	Tarla	Parcelă	Nr. topo	Observaţii / Referinţe
1	arabil	NU	5.900	10	144	-	

Lungime Segmente
1) Valorile lungimilor segmentelor sunt obţinute din proiecţie în plan.

Punct început	X / Y	Punct sfârşit	X / Y	Lungime segment (** (m)
1	483.346,381 343.400,854	2	483.343,043 343.407,268	7.231
2	483.343,043 343.407,268	3	483.336,128 343.411,701	8.214
3	483.336,128 343.411,701	4	482.952,25 343.259,146	413.08
4	482.952,25 343.259,146	5	482.957,205 343.245,596	14.428
5	482.957,205 343.245,596	1	483.346,381 343.400,854	419.002

** Lungimile segmentelor sunt determinate în planul de proiecţie Stereo 70 şi sunt rotunjite la 1 milimetru.
*** Distanţa dintre puncte este formată din segmente cumulate ce sunt mai mici decât valoarea 1 milimetru.

DATE DESPRE IMOBILUL NR. 2972

Oficiul de Cadastru şi Publicitate Imobiliară ARGES
Biroul de Cadastru şi Publicitate Imobiliară Costesti

A. Partea I. Descrierea imobilului

TEREN Extravilan

Adresa: Jud. Arges

Nr. Crt	Nr cadastral Nr. topografic	Suprafaţa* (mp)	Observaţii / Referinţe
A1		12.900	Sector cadastral:44 Teren neimprejmuit;

B. Partea II. Proprietari şi acte

Inscrieri privitoare la dreptul de proprietate şi alte drepturi reale		Referinţe
/		
Act Notarial nr. 371, din 13/11/2014 emis de BIN GRECU CARMEN;		
B1	Intabulare, drept de PROPRIETATEbun propriu , dobandit prin Succesiune, cota actuala 1/1, cota initiala 1/1	A1
	1) **DUMITRU F MARIANA**	

C. Partea III. SARCINI .

Inscrieri privind dezmembramintele dreptului de proprietate, drepturi reale de garanţie şi sarcini	Referinţe
NU SUNT	

Anexa Nr. 1 La Partea I

Teren

Nr cadastral	Suprafaţa (mp)*	Observaţii / Referinţe
	12.900	

* Suprafaţa este determinată in planul de proiecţie Stereo 70.

DETALII LINIARE IMOBIL

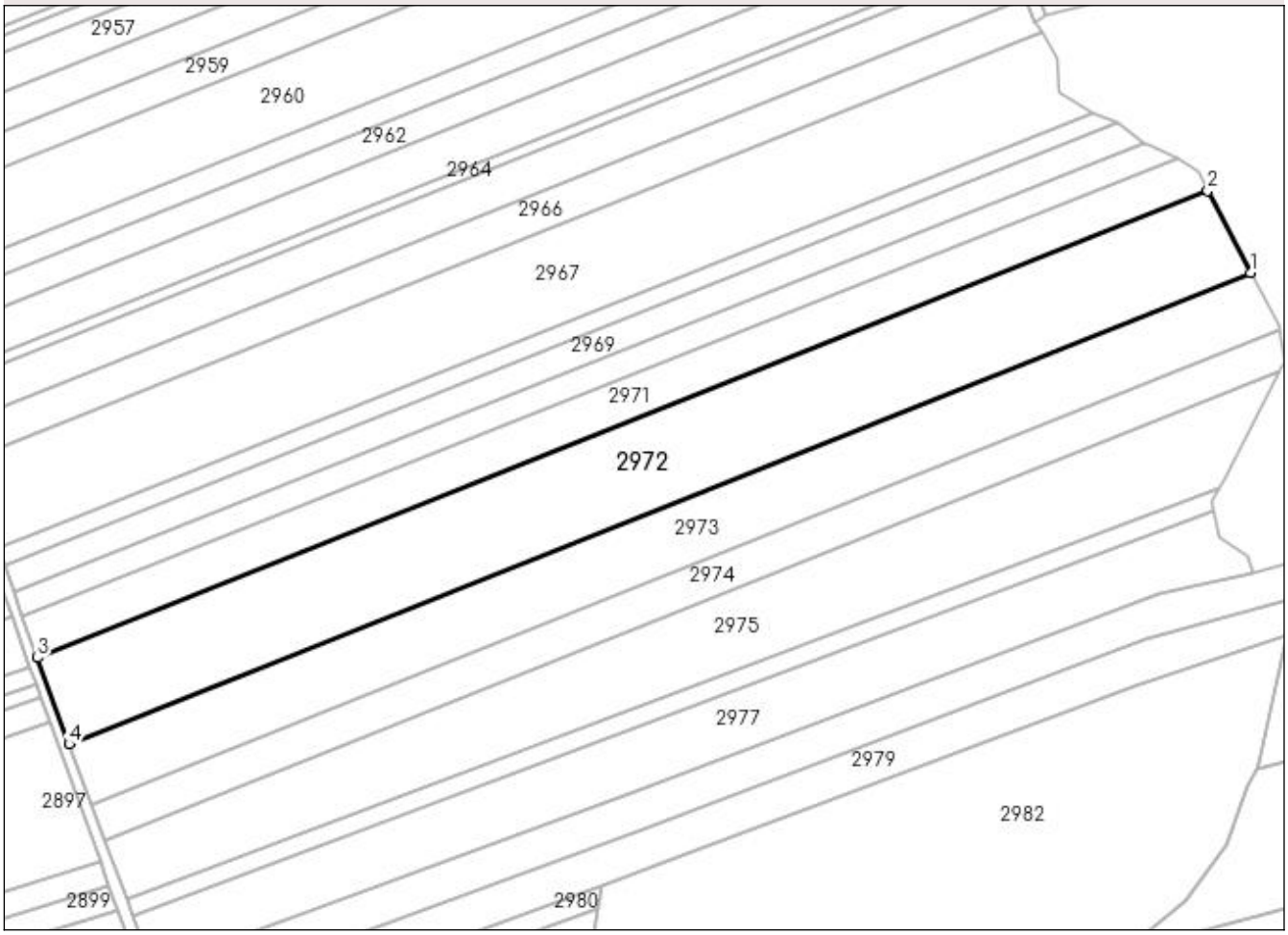

Date referitoare la teren

Crt	Categorie folosinţă	Intra vilan	Suprafaţa (mp)	Tarla	Parcelă	Nr. topo	Observaţii / Referinţe
1	arabil	NU	12.900	10	144	-	in act se regaseste parcela 134

Lungime Segmente
1) Valorile lungimilor segmentelor sunt obţinute din proiecţie în plan.

Punct început	X / Y	Punct sfârşit	X / Y	Lungime segment (** (m)
1	483.360,597 343.373,535	2	483.346,381 343.400,854	30.796
2	483.346,381 343.400,854	3	482.957,205 343.245,596	419.002
3	482.957,205 343.245,596	4	482.967,735 343.216,806	30.655
4	482.967,735 343.216,806	1	483.360,597 343.373,535	422.971

** Lungimile segmentelor sunt determinate în planul de proiecţie Stereo 70 şi sunt rotunjite la 1 milimetru.
*** Distanţa dintre puncte este formată din segmente cumulate ce sunt mai mici decât valoarea 1 milimetru.

DATE DESPRE IMOBILUL NR. 2973

Oficiul de Cadastru şi Publicitate Imobiliară ARGES
Biroul de Cadastru şi Publicitate Imobiliară Costesti

A. Partea I. Descrierea imobilului

TEREN Extravilan

Adresa: Jud. Arges

Nr. Crt	Nr cadastral Nr. topografic	Suprafaţa* (mp)	Observaţii / Referinţe
A1		9.100	Sector cadastral:44 Teren neimprejmuit;

B. Partea II. Proprietari şi acte

Inscrieri privitoare la dreptul de proprietate şi alte drepturi reale		Referinţe
/		
Act Notarial nr. 245, din 03/11/2004 emis de BNP Craciun Irina;		
B1	Intabulare, drept de PROPRIETATEbun propriu , dobandit prin Iesire Din Indiviziune, cota actuala 1/1, cota initiala 1/1	A1
	1) **TOITAN CONSTANTA**	

C. Partea III. SARCINI .

Inscrieri privind dezmembramintele dreptului de proprietate, drepturi reale de garanţie şi sarcini	Referinţe
NU SUNT	

Anexa Nr. 1 La Partea I

Teren

Nr cadastral	Suprafaţa (mp)*	Observaţii / Referinţe
	9.100	

* Suprafaţa este determinată in planul de proiecţie Stereo 70.

DETALII LINIARE IMOBIL

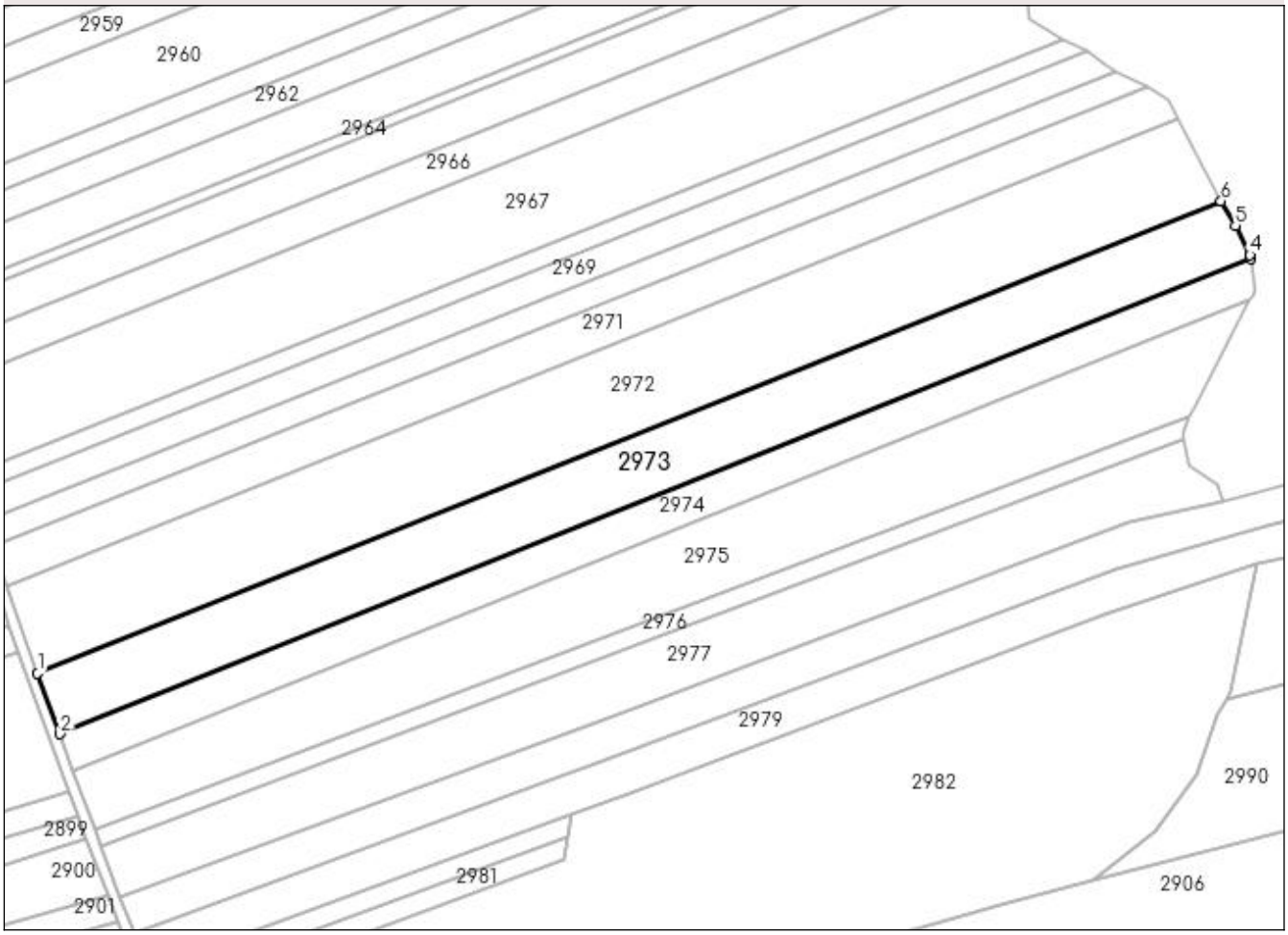

Date referitoare la teren

Crt	Categorie folosință	Intra vilan	Suprafaţa (mp)	Tarla	Parcelă	Nr. topo	Observaţii / Referinţe
1	arabil	NU	9.100	10	144, 146	-	in act se regaseste parcela 134

Lungime Segmente
1) Valorile lungimilor segmentelor sunt obţinute din proiecţie în plan.

Punct început	X / Y	Punct sfârşit	X / Y	Lungime segment (** (m)
1	482.967,735 343.216,806	2	482.975,186 343.196,706	21.437
2	482.975,186 343.196,706	3	483.370,411 343.354,378	425.515
3	483.370,411 343.354,378	4	483.370,233 343.355,68	1.314
4	483.370,233 343.355,68	5	483.365,406 343.365,453	10.9
5	483.365,406 343.365,453	6	483.360,597 343.373,535	9.405

Punct început	X / Y	Punct sfârşit	X / Y	Lungime segment (** (m)
6	483.360,597 343.373,535	1	482.967,735 343.216,806	422.971

** Lungimile segmentelor sunt determinate în planul de proiecţie Stereo 70 şi sunt rotunjite la 1 milimetru.
*** Distanţa dintre puncte este formată din segmente cumulate ce sunt mai mici decât valoarea 1 milimetru.

DATE DESPRE IMOBILUL NR. 2974

Oficiul de Cadastru şi Publicitate Imobiliară ARGES
Biroul de Cadastru şi Publicitate Imobiliară Costesti

A. Partea I. Descrierea imobilului

TEREN Extravilan

Adresa: Jud. Arges

Nr. Crt	Nr cadastral Nr. topografic	Suprafaţa* (mp)	Observaţii / Referinţe
A1		5.400	Sector cadastral:44 Teren neimprejmuit;

B. Partea II. Proprietari şi acte

Inscrieri privitoare la dreptul de proprietate şi alte drepturi reale		Referinţe
/		
Act Notarial nr. 245, din 03/11/2004 emis de BNP Craciun Irina;		
B1	Intabulare, drept de PROPRIETATEbun propriu , dobandit prin Iesire Din Indiviziune, cota actuala 1/2, cota initiala 1/2	A1
	1) **MANU AMALIA**	
B2	Intabulare, drept de PROPRIETATEbun propriu , dobandit prin Iesire Din Indiviziune, cota actuala 1/2, cota initiala 1/2	A1
	1) **UTA CAMELIA**	

C. Partea III. SARCINI .

Inscrieri privind dezmembramintele dreptului de proprietate, drepturi reale de garanţie şi sarcini	Referinţe
NU SUNT	

Anexa Nr. 1 La Partea I

Teren

Nr cadastral	Suprafaţa (mp)*	Observaţii / Referinţe
	5.400	

* Suprafaţa este determinată in planul de proiecţie Stereo 70.

DETALII LINIARE IMOBIL

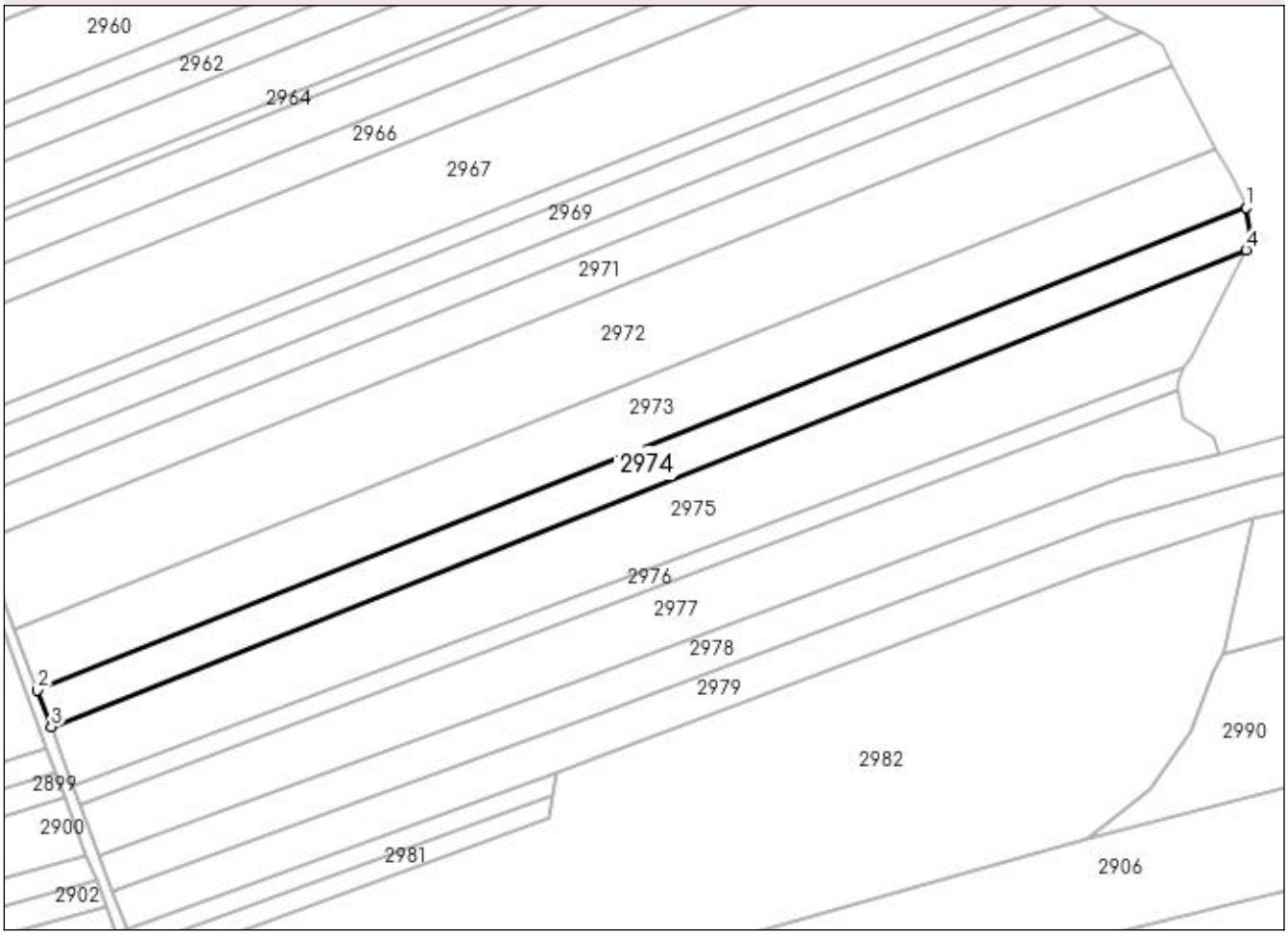

Date referitoare la teren

Crt	Categorie folosinţă	Intra vilan	Suprafaţa (mp)	Tarla	Parcelă	Nr. topo	Observaţii / Referinţe
1	arabil	NU	5.400	10	144, 146	-	in act se regaseste parcela 134

Lungime Segmente
1) Valorile lungimilor segmentelor sunt obţinute din proiecţie în plan.

Punct început	X / Y	Punct sfârşit	X / Y	Lungime segment (** (m)
1	483.370,411 343.354,378	2	482.975,186 343.196,706	425.515
2	482.975,186 343.196,706	3	482.979,616 343.184,758	12.743
3	482.979,616 343.184,758	4	483.370,325 343.340,629	420.653
4	483.370,325 343.340,629	5	483.371,144 343.342,216	1.786
5	483.371,144 343.342,216	6	483.371,832 343.343,967	1.881

Punct început	X / Y	Punct sfârşit	X / Y	Lungime segment (** (m)
6	483.371,832 343.343,967	1	483.370,411 343.354,378	10.508

** Lungimile segmentelor sunt determinate în planul de proiecţie Stereo 70 şi sunt rotunjite la 1 milimetru.
*** Distanţa dintre puncte este formată din segmente cumulate ce sunt mai mici decât valoarea 1 milimetru.

DATE DESPRE IMOBILUL NR. 2975

Oficiul de Cadastru şi Publicitate Imobiliară ARGES
Biroul de Cadastru şi Publicitate Imobiliară Costesti

A. Partea I. Descrierea imobilului

Nr. CF vechi:553
Nr. cadastral vechi:648

TEREN Extravilan

Adresa: Jud. Arges

Nr. Crt	Nr cadastral Nr. topografic	Suprafaţa* (mp)	Observaţii / Referinţe
A1	81225	10.000	Sector cadastral:44 Teren neimprejmuit;

B. Partea II. Proprietari şi acte

Inscrieri privitoare la dreptul de proprietate şi alte drepturi reale		Referinţe
795 / 05/03/2008		
Act Notarial nr. 571, din 28/02/2008 emis de BNPA DANCIU SI SIMONESCU;		
B1	Intabulare, drept de PROPRIETATE, dobandit prin Conventie, cota actuala 1/1, cota initiala 1/1	A1
	1) **SC ENO GIULIA 2003 SRL**, CIF:15710693	
	OBSERVATII: (provenita din conversia CF 553)	

C. Partea III. SARCINI .

Inscrieri privind dezmembramintele dreptului de proprietate, drepturi reale de garanţie şi sarcini	Referinţe
NU SUNT	

Anexa Nr. 1 La Partea I

Teren

Nr cadastral	Suprafaţa (mp)*	Observaţii / Referinţe
81225	10.000	

* Suprafaţa este determinată in planul de proiecţie Stereo 70.

DETALII LINIARE IMOBIL

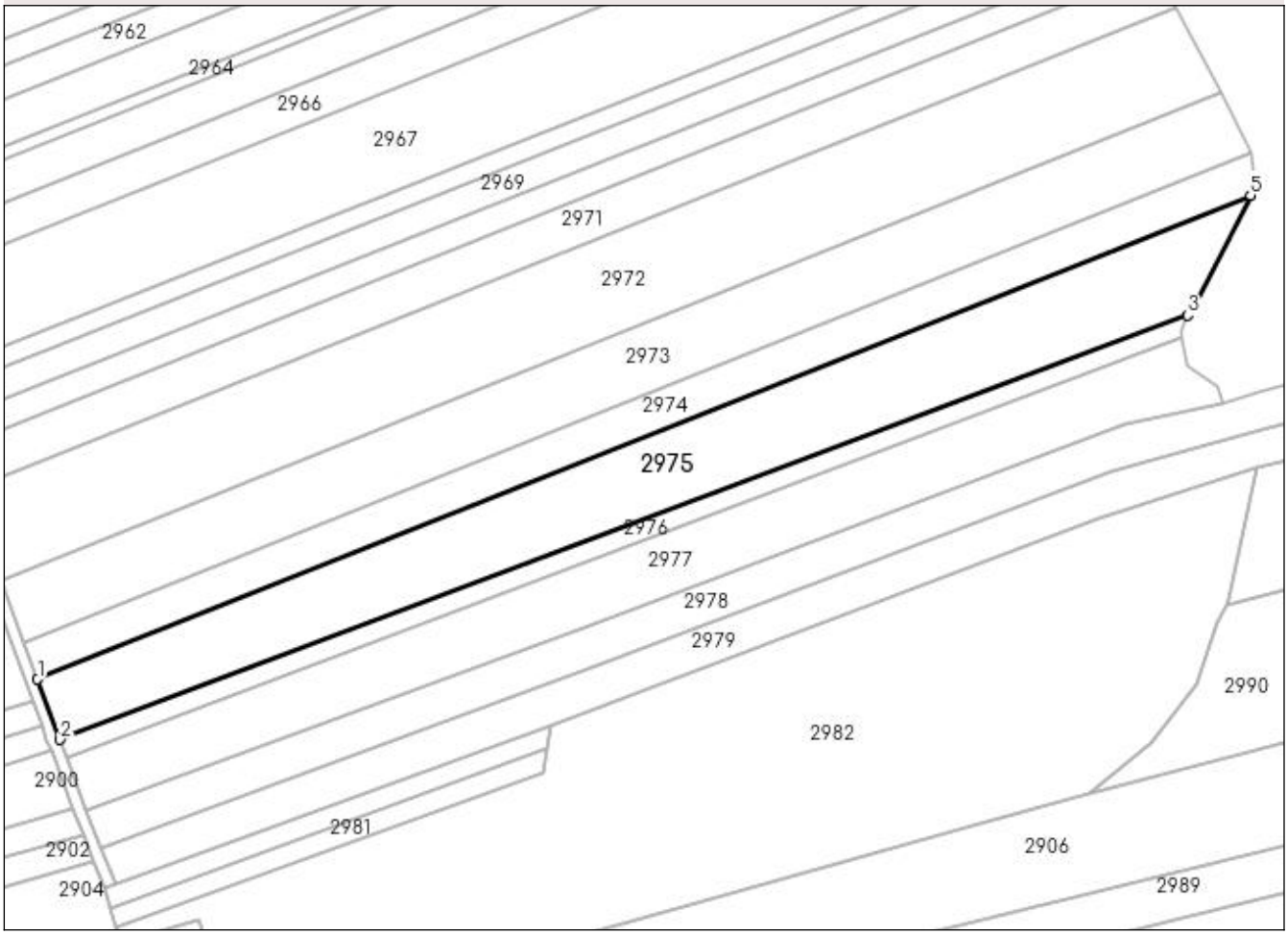

Date referitoare la teren

Crt	Categorie folosinţă	Intra vilan	Suprafaţa (mp)	Tarla	Parcelă	Nr. topo	Observaţii / Referinţe
1	arabil	NU	10.000	10	138,143,144, 146	-	in act se regaseste tarla 34

Lungime Segmente
1) Valorile lungimilor segmentelor sunt obţinute din proiecţie în plan.

Punct început	X / Y	Punct sfârşit	X / Y	Lungime segment (** (m)
1	482.979,616 343.184,758	2	482.986,814 343.165,343	20.706
2	482.986,814 343.165,343	3	483.349,994 343.301,923	388.013
3	483.349,994 343.301,923	4	483.352,112 343.305,331	4.013
4	483.352,112 343.305,331	5	483.370,325 343.340,629	39.72
5	483.370,325 343.340,629	1	482.979,616 343.184,758	420.653

** Lungimile segmentelor sunt determinate în planul de proiecţie Stereo 70 şi sunt rotunjite la 1 milimetru.
*** Distanţa dintre puncte este formată din segmente cumulate ce sunt mai mici decât valoarea 1 milimetru.

DATE DESPRE IMOBILUL NR. 2976

Oficiul de Cadastru şi Publicitate Imobiliară ARGES
Biroul de Cadastru şi Publicitate Imobiliară Costesti

A. Partea I. Descrierea imobilului

TEREN Extravilan

Adresa: Jud. Arges

Nr. Crt	Nr cadastral Nr. topografic	Suprafaţa* (mp)	Observaţii / Referinţe
A1		2.400	Sector cadastral:44 Teren neimprejmuit;

B. Partea II. Proprietari şi acte

Inscrieri privitoare la dreptul de proprietate şi alte drepturi reale		Referinţe
/		
Act Administrativ nr. 77709, din 01/04/1996 emis de CJPSDPAT ARGES (certificat de deces nr.70 din data de 29.10.2007 emis de primăria comunei Stolnici);		
B1	Intabulare, drept de PROPRIETATE, dobandit prin Reconstituire, cota actuala 1/1, cota initiala 1/1	A1
	1) **TEACĂ SPIRIDON** DEFUNCT:Da	

C. Partea III. SARCINI .

Inscrieri privind dezmembramintele dreptului de proprietate, drepturi reale de garanţie şi sarcini	Referinţe
NU SUNT	

Anexa Nr. 1 La Partea I

Teren

Nr cadastral	Suprafaţa (mp)*	Observaţii / Referinţe
	2.400	

* Suprafaţa este determinată in planul de proiecţie Stereo 70.

DETALII LINIARE IMOBIL

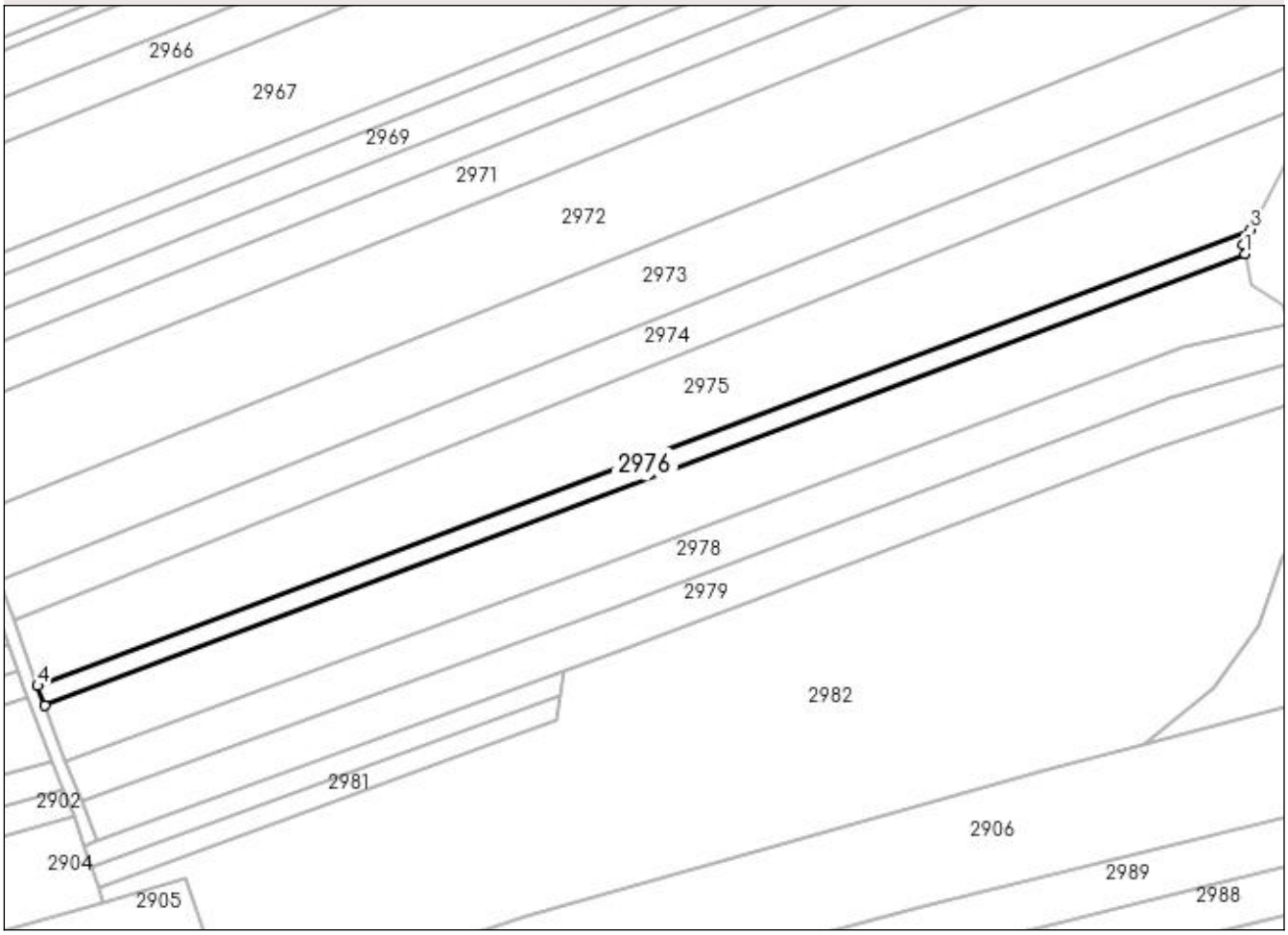

Date referitoare la teren

Crt	Categorie folosință	Intra vilan	Suprafaţa (mp)	Tarla	Parcelă	Nr. topo	Observaţii / Referinţe
1	arabil	NU	2.400	10	138,143,144	-	in act se regaseste parcela 139

Lungime Segmente
1) Valorile lungimilor segmentelor sunt obţinute din proiecţie în plan.

Punct început	X / Y	Punct sfârşit	X / Y	Lungime segment (** (m)
1	483.348,345 343.294,649	2	483.347,869 343.297,264	2.658
2	483.347,869 343.297,264	3	483.349,994 343.301,923	5.121
3	483.349,994 343.301,923	4	482.986,814 343.165,343	388.013
4	482.986,814 343.165,343	5	482.988,939 343.159,489	6.228
5	482.988,939 343.159,489	1	483.348,345 343.294,649	383.98

** Lungimile segmentelor sunt determinate în planul de proiecţie Stereo 70 şi sunt rotunjite la 1 milimetru.
*** Distanţa dintre puncte este formată din segmente cumulate ce sunt mai mici decât valoarea 1 milimetru.

DATE DESPRE IMOBILUL NR. 2977

Oficiul de Cadastru şi Publicitate Imobiliară ARGES
Biroul de Cadastru şi Publicitate Imobiliară Costesti

A. Partea I. Descrierea imobilului

TEREN Extravilan

Adresa: Jud. Arges

Nr. Crt	Nr cadastral Nr. topografic	Suprafaţa* (mp)	Observaţii / Referinţe
A1		7.500	Sector cadastral:44 Teren neimprejmuit;

B. Partea II. Proprietari şi acte

Inscrieri privitoare la dreptul de proprietate şi alte drepturi reale		Referinţe
/		
Act Notarial nr. 29, din 14/03/2022 emis de BIN BOGOS NICOLETA ROMANIȚA;		
B1	Intabulare, drept de PROPRIETATEbun propriu , dobandit prin Succesiune, cota actuala 1/2, cota initiala 1/2	A1
	1) **FLOREA VALENTIN-MIREL**	
B2	Intabulare, drept de PROPRIETATEbun propriu , dobandit prin Succesiune, cota actuala 1/2, cota initiala 1/2	A1
	1) **FLOREA CRISTIAN-ȘTEFĂNIȚĂ**	

C. Partea III. SARCINI .

Inscrieri privind dezmembramintele dreptului de proprietate, drepturi reale de garanţie şi sarcini	Referinţe
NU SUNT	

Anexa Nr. 1 La Partea I

Teren

Nr cadastral	Suprafaţa (mp)*	Observaţii / Referinţe
	7.500	

* Suprafaţa este determinată in planul de proiecţie Stereo 70.

DETALII LINIARE IMOBIL

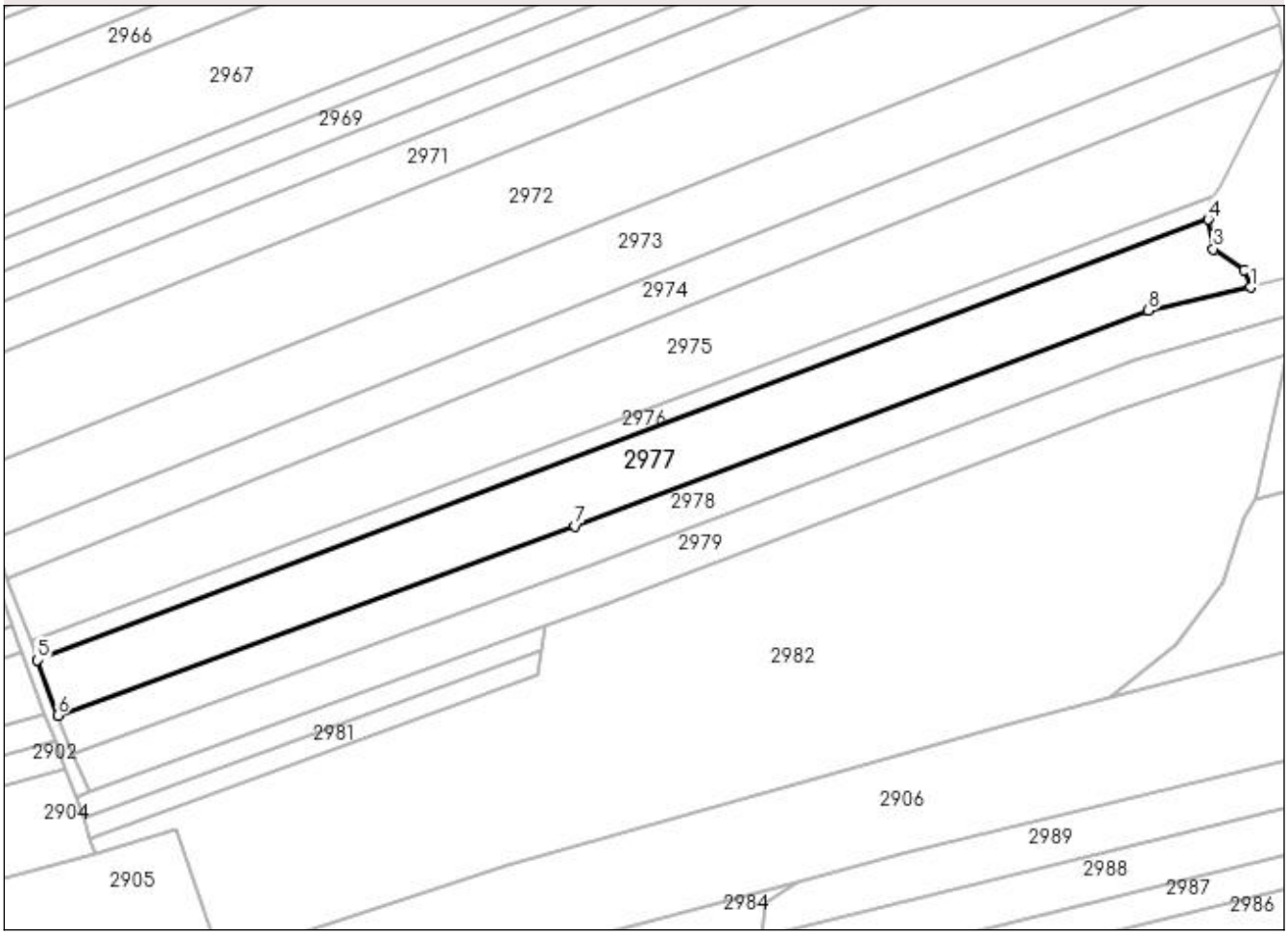

Date referitoare la teren

Crt	Categorie folosinţă	Intra vilan	Suprafaţa (mp)	Tarla	Parcelă	Nr. topo	Observaţii / Referinţe
1	arabil	NU	7.500	10	138,143,144	-	in act se regaseste parcela 139

Lungime Segmente
1) Valorile lungimilor segmentelor sunt obţinute din proiecţie în plan.

Punct început	X / Y	Punct sfârşit	X / Y	Lungime segment (** (m)
1	483.361,382 343.273,833	2	483.359,549 343.279,251	5.72
2	483.359,549 343.279,251	3	483.349,985 343.285,628	11.495
3	483.349,985 343.285,628	4	483.348,345 343.294,649	9.169
4	483.348,345 343.294,649	5	482.988,939 343.159,489	383.98
5	482.988,939 343.159,489	6	482.995,096 343.142,527	18.045

Punct început	X / Y	Punct sfârşit	X / Y	Lungime segment (** (m)
6	482.995,096 343.142,527	7	483.154,029 343.200,571	169.2
7	483.154,029 343.200,571	8	483.329,948 343.266,728	187.947
8	483.329,948 343.266,728	1	483.361,382 343.273,833	32.227

** Lungimile segmentelor sunt determinate în planul de proiecţie Stereo 70 şi sunt rotunjite la 1 milimetru.
*** Distanţa dintre puncte este formată din segmente cumulate ce sunt mai mici decât valoarea 1 milimetru.

DATE DESPRE IMOBILUL NR. 2978

Oficiul de Cadastru şi Publicitate Imobiliară ARGES
Biroul de Cadastru şi Publicitate Imobiliară Costesti

A. Partea I. Descrierea imobilului

TEREN Extravilan

Adresa: Jud. Arges, Sat Izbasesti

Nr. Crt	Nr cadastral Nr. topografic	Suprafaţa* (mp)	Observaţii / Referinţe
A1	80407	6.300	Sector cadastral:44 Teren neimprejmuit;

B. Partea II. Proprietari şi acte

Inscrieri privitoare la dreptul de proprietate şi alte drepturi reale		Referinţe
4452 / 03/05/2012		
Act Notarial nr. 1407, din 27/04/2012 emis de BNP DANCIU ILIE;		
B3	Intabulare, drept de PROPRIETATEbun comun,, dobandit prin Conventie, cota actuala 1/1, cota initiala 1/1	A1
	1) **IONESCU RADU DUMITRU**, , casatorit cu 2) **IONESCU ANCA**	

C. Partea III. SARCINI .

Inscrieri privind dezmembramintele dreptului de proprietate, drepturi reale de garanţie şi sarcini	Referinţe
NU SUNT	

Anexa Nr. 1 La Partea I

Teren

Nr cadastral	Suprafaţa (mp)*	Observaţii / Referinţe
80407	6.300	

* Suprafaţa este determinată in planul de proiecţie Stereo 70.

DETALII LINIARE IMOBIL

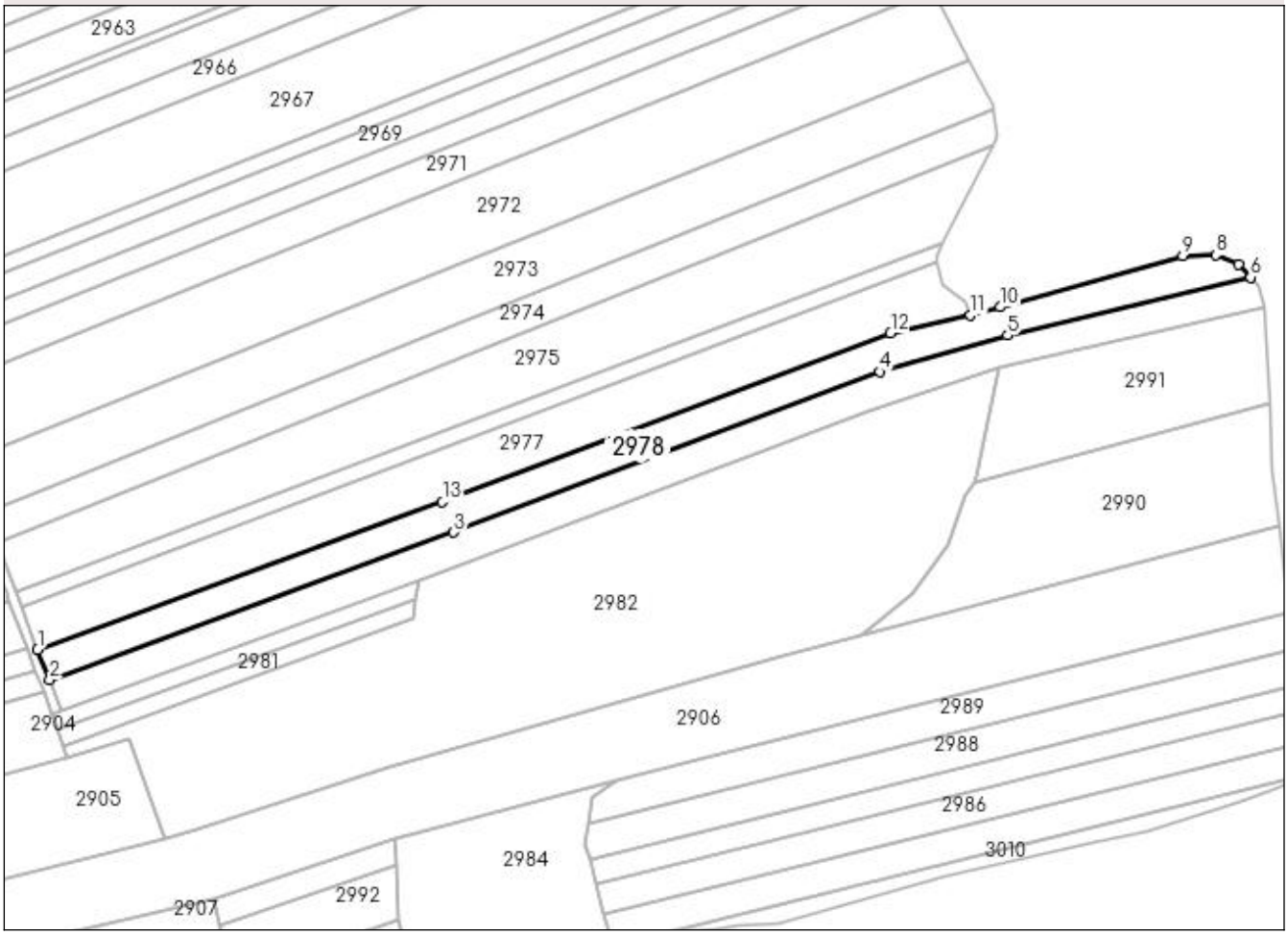

Date referitoare la teren

Crt	Categorie folosinţă	Intra vilan	Suprafaţa (mp)	Tarla	Parcelă	Nr. topo	Observaţii / Referinţe
1	arabil	NU	6.300	10	138,143,144, 224	-	

Lungime Segmente
1) Valorile lungimilor segmentelor sunt obţinute din proiecţie în plan.

Punct început	X / Y	Punct sfârşit	X / Y	Lungime segment (** (m)
1	482.995,096 343.142,527	2	482.999,868 343.130,703	12.751
2	482.999,868 343.130,703	3	483.158,405 343.188,596	168.777
3	483.158,405 343.188,596	4	483.325,841 343.251,56	178.883
4	483.325,841 343.251,56	5	483.375,938 343.265,871	52.101
5	483.375,938 343.265,871	6	483.471,244 343.288,659	97.992

Punct început	X / Y	Punct sfârşit	X / Y	Lungime segment (** (m)
6	483.471,244 343.288,659	7	483.466,726 343.293,793	6.839
7	483.466,726 343.293,793	8	483.457,662 343.297,486	9.787
8	483.457,662 343.297,486	9	483.444,663 343.297,125	13.004
9	483.444,663 343.297,125	10	483.372,984 343.277,023	74.444
10	483.372,984 343.277,023	11	483.361,382 343.273,833	12.033
11	483.361,382 343.273,833	12	483.329,948 343.266,728	32.227
12	483.329,948 343.266,728	13	483.154,029 343.200,571	187.947
13	483.154,029 343.200,571	1	482.995,096 343.142,527	169.2

** Lungimile segmentelor sunt determinate în planul de proiecţie Stereo 70 şi sunt rotunjite la 1 milimetru.
*** Distanţa dintre puncte este formată din segmente cumulate ce sunt mai mici decât valoarea 1 milimetru.

DATE DESPRE IMOBILUL NR. 2979

Oficiul de Cadastru şi Publicitate Imobiliară ARGES
Biroul de Cadastru şi Publicitate Imobiliară Costesti

A. Partea I. Descrierea imobilului

TEREN Extravilan

Adresa: Jud. Arges, Sat Izbasesti

Nr. Crt	Nr cadastral Nr. topografic	Suprafaţa* (mp)	Observaţii / Referinţe
A1	80404	6.300	Sector cadastral:44 Teren neimprejmuit;

B. Partea II. Proprietari şi acte

Inscrieri privitoare la dreptul de proprietate şi alte drepturi reale		Referinţe
4451 / 03/05/2012		
Act Notarial nr. 1401, din 26/04/2012 emis de BNP DANCIU ILIE;		
B3	Intabulare, drept de PROPRIETATEbun comun,, dobandit prin Conventie, cota actuala 1/1, cota initiala 1/1	A1
	1) **IONESCU RADU DUMITRU**, , casatorit cu 2) **IONESCU ANCA**	

C. Partea III. SARCINI .

Inscrieri privind dezmembramintele dreptului de proprietate, drepturi reale de garanţie şi sarcini	Referinţe
NU SUNT	

Anexa Nr. 1 La Partea I

Teren

Nr cadastral	Suprafaţa (mp)*	Observaţii / Referinţe
80404	6.300	

* Suprafaţa este determinată in planul de proiecţie Stereo 70.

DETALII LINIARE IMOBIL

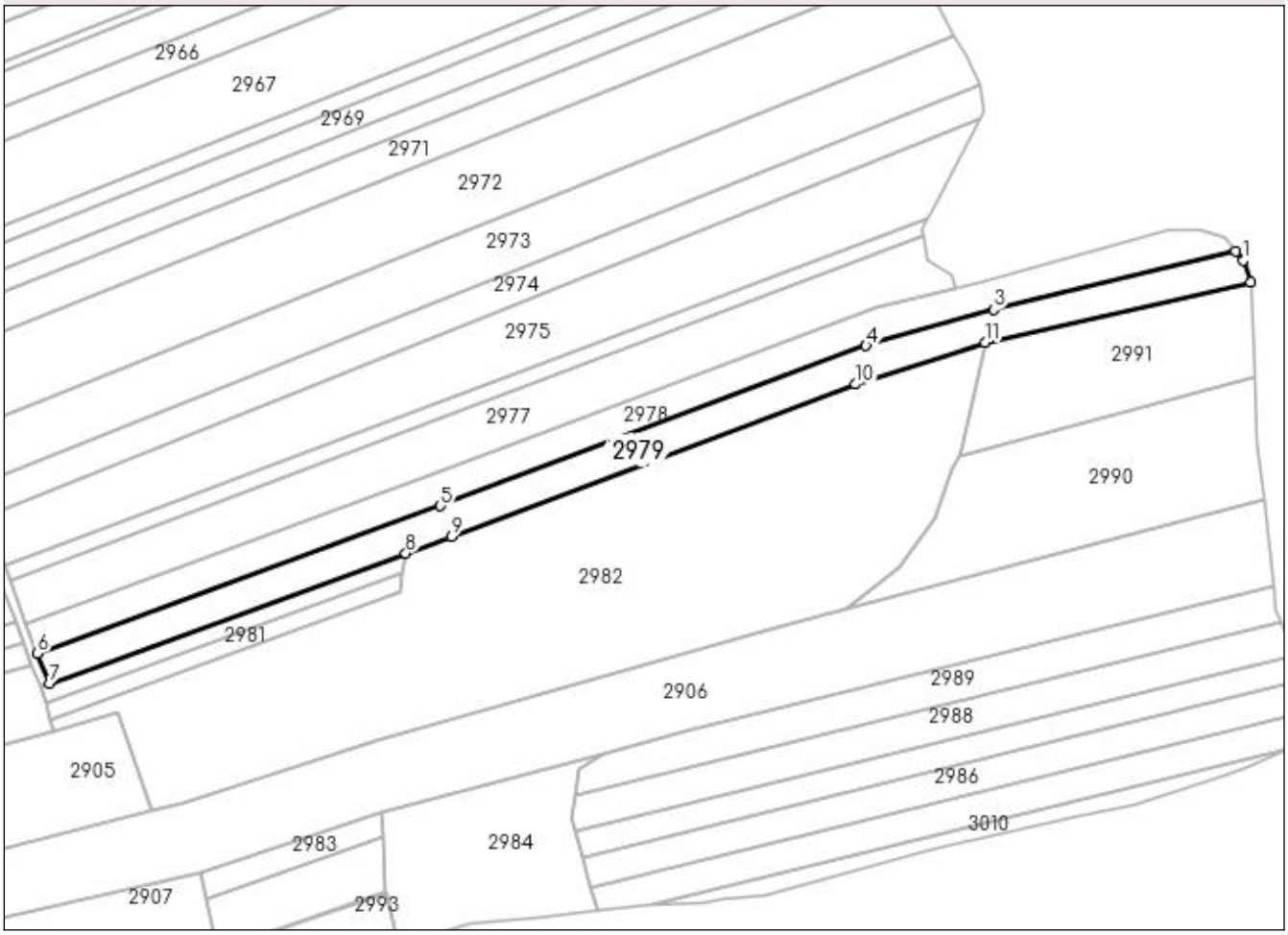

Date referitoare la teren

Crt	Categorie folosinţă	Intra vilan	Suprafaţa (mp)	Tarla	Parcelă	Nr. topo	Observaţii / Referinţe
1	arabil	NU	6.300	10	138,143,144, 224	-	

Lungime Segmente
1) Valorile lungimilor segmentelor sunt obţinute din proiecţie în plan.

Punct început	X / Y	Punct sfârşit	X / Y	Lungime segment (** (m)
1	483.474,284 343.285,205	2	483.471,244 343.288,659	4.601
2	483.471,244 343.288,659	3	483.375,938 343.265,871	97.992
3	483.375,938 343.265,871	4	483.325,841 343.251,56	52.101
4	483.325,841 343.251,56	5	483.158,405 343.188,596	178.883
5	483.158,405 343.188,596	6	482.999,868 343.130,703	168.777

Punct început	X / Y	Punct sfârşit	X / Y	Lungime segment (** (m)
6	482.999,868 343.130,703	7	483.004,64 343.118,88	12.75
7	483.004,64 343.118,88	8	483.144,711 343.170,023	149.116
8	483.144,711 343.170,023	9	483.162,78 343.176,62	19.236
9	483.162,78 343.176,62	10	483.321,738 343.236,406	169.829
10	483.321,738 343.236,406	11	483.372,562 343.253,024	53.472
11	483.372,562 343.253,024	12	483.477,041 343.276,589	107.104
12	483.477,041 343.276,589	1	483.474,284 343.285,205	9.046

** Lungimile segmentelor sunt determinate în planul de proiecţie Stereo 70 şi sunt rotunjite la 1 milimetru.
*** Distanţa dintre puncte este formată din segmente cumulate ce sunt mai mici decât valoarea 1 milimetru.

DATE DESPRE IMOBILUL NR. 2980

Oficiul de Cadastru şi Publicitate Imobiliară ARGES
Biroul de Cadastru şi Publicitate Imobiliară Costesti

A. Partea I. Descrierea imobilului

TEREN Extravilan

Adresa: Jud. Arges

Nr. Crt	Nr cadastral Nr. topografic	Suprafaţa* (mp)	Observaţii / Referinţe
A1		1.000	Sector cadastral:44 Teren neimprejmuit;

B. Partea II. Proprietari şi acte

Inscrieri privitoare la dreptul de proprietate şi alte drepturi reale		Referinţe
/		
Hotarare Judecatoreasca nr. 782, din 29/06/2009 emis de JUDECATORIA COSTESTI;		
B1	Intabulare, drept de PROPRIETATEbun propriu , dobandit prin Iesire Din Indiviziune, cota actuala 1/1, cota initiala 1/1	A1
	1) **PIETRIŞ MARIANA**	

C. Partea III. SARCINI .

Inscrieri privind dezmembramintele dreptului de proprietate, drepturi reale de garanţie şi sarcini	Referinţe
NU SUNT	

Anexa Nr. 1 La Partea I

Teren

Nr cadastral	Suprafaţa (mp)*	Observaţii / Referinţe
	1.000	

* Suprafaţa este determinată in planul de proiecţie Stereo 70.

DETALII LINIARE IMOBIL

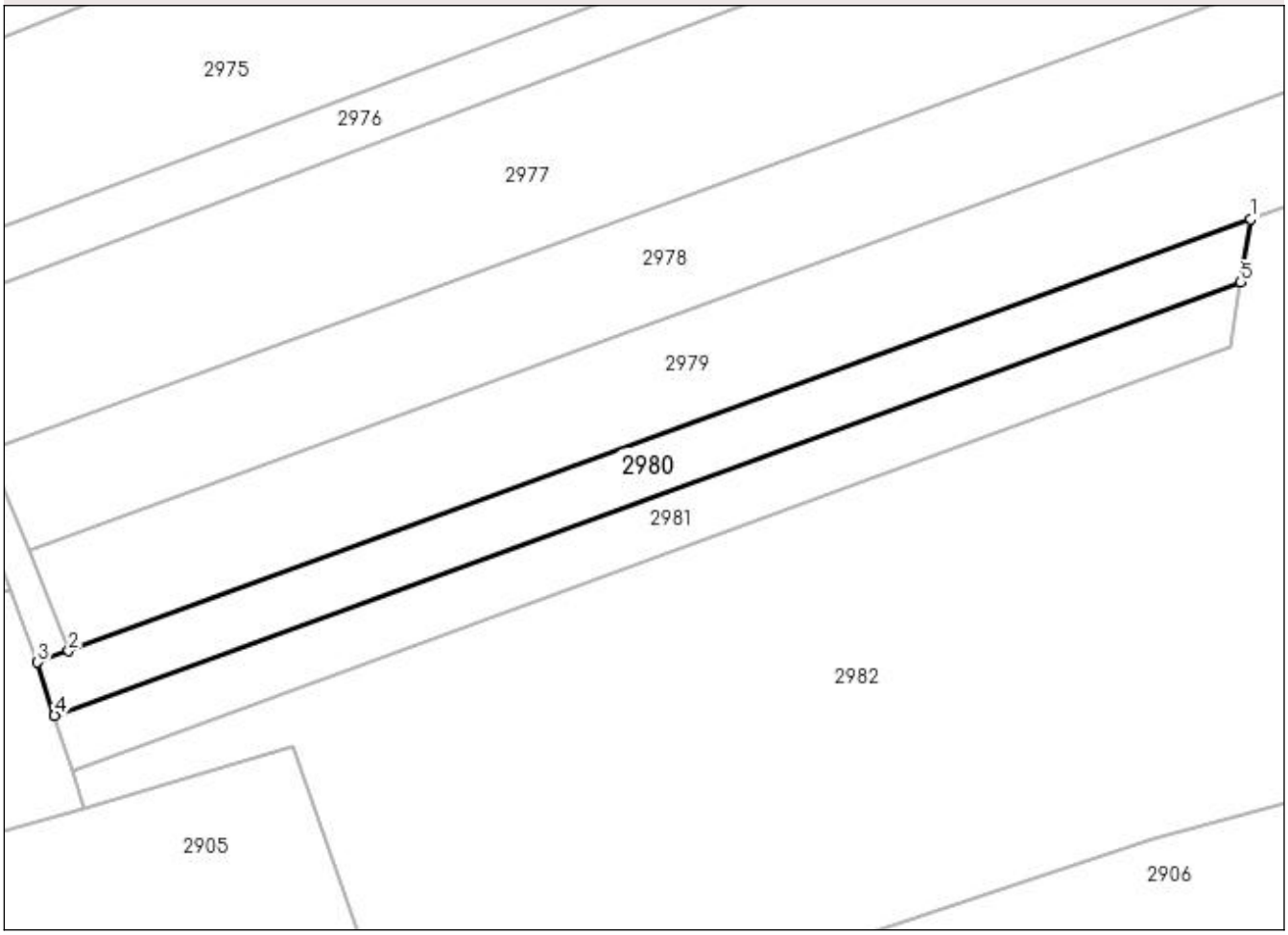

Date referitoare la teren

Crt	Categorie folosinţă	Intra vilan	Suprafaţa (mp)	Tarla	Parcelă	Nr. topo	Observaţii / Referinţe
1	arabil	NU	1.000	10	138,144	-	

Lungime Segmente
1) Valorile lungimilor segmentelor sunt obţinute din proiecţie în plan.

Punct început	X / Y	Punct sfârşit	X / Y	Lungime segment (** (m)
1	483.144,711 343.170,023	2	483.004,64 343.118,88	149.116
2	483.004,64 343.118,88	3	483.000,942 343.117,53	3.937
3	483.000,942 343.117,53	4	483.002,967 343.111,235	6.613
4	483.002,967 343.111,235	5	483.143,538 343.162,56	149.648
5	483.143,538 343.162,56	1	483.144,711 343.170,023	7.555

** Lungimile segmentelor sunt determinate în planul de proiecţie Stereo 70 şi sunt rotunjite la 1 milimetru.
*** Distanţa dintre puncte este formată din segmente cumulate ce sunt mai mici decât valoarea 1 milimetru.

DATE DESPRE IMOBILUL NR. 2981

Oficiul de Cadastru şi Publicitate Imobiliară ARGES
Biroul de Cadastru şi Publicitate Imobiliară Costesti

A. Partea I. Descrierea imobilului

TEREN Extravilan

Adresa: Jud. Arges

Nr. Crt	Nr cadastral Nr. topografic	Suprafaţa* (mp)	Observaţii / Referinţe
A1		1.000	Sector cadastral:44 Teren neimprejmuit;

B. Partea II. Proprietari şi acte

Inscrieri privitoare la dreptul de proprietate şi alte drepturi reale		Referinţe
/		
Hotarare Judecatoreasca nr. 782, din 29/06/2009 emis de JUDECATORIA COSTESTI;		
B1	Intabulare, drept de PROPRIETATEbun propriu , dobandit prin Iesire Din Indiviziune, cota actuala 1/1, cota initiala 1/1	A1
	1) **POPA GHEORGHIȚA**	

C. Partea III. SARCINI .

Inscrieri privind dezmembramintele dreptului de proprietate, drepturi reale de garanţie şi sarcini	Referinţe
NU SUNT	

Anexa Nr. 1 La Partea I

Teren

Nr cadastral	Suprafaţa (mp)*	Observaţii / Referinţe
	1.000	

* Suprafaţa este determinată in planul de proiecţie Stereo 70.

DETALII LINIARE IMOBIL

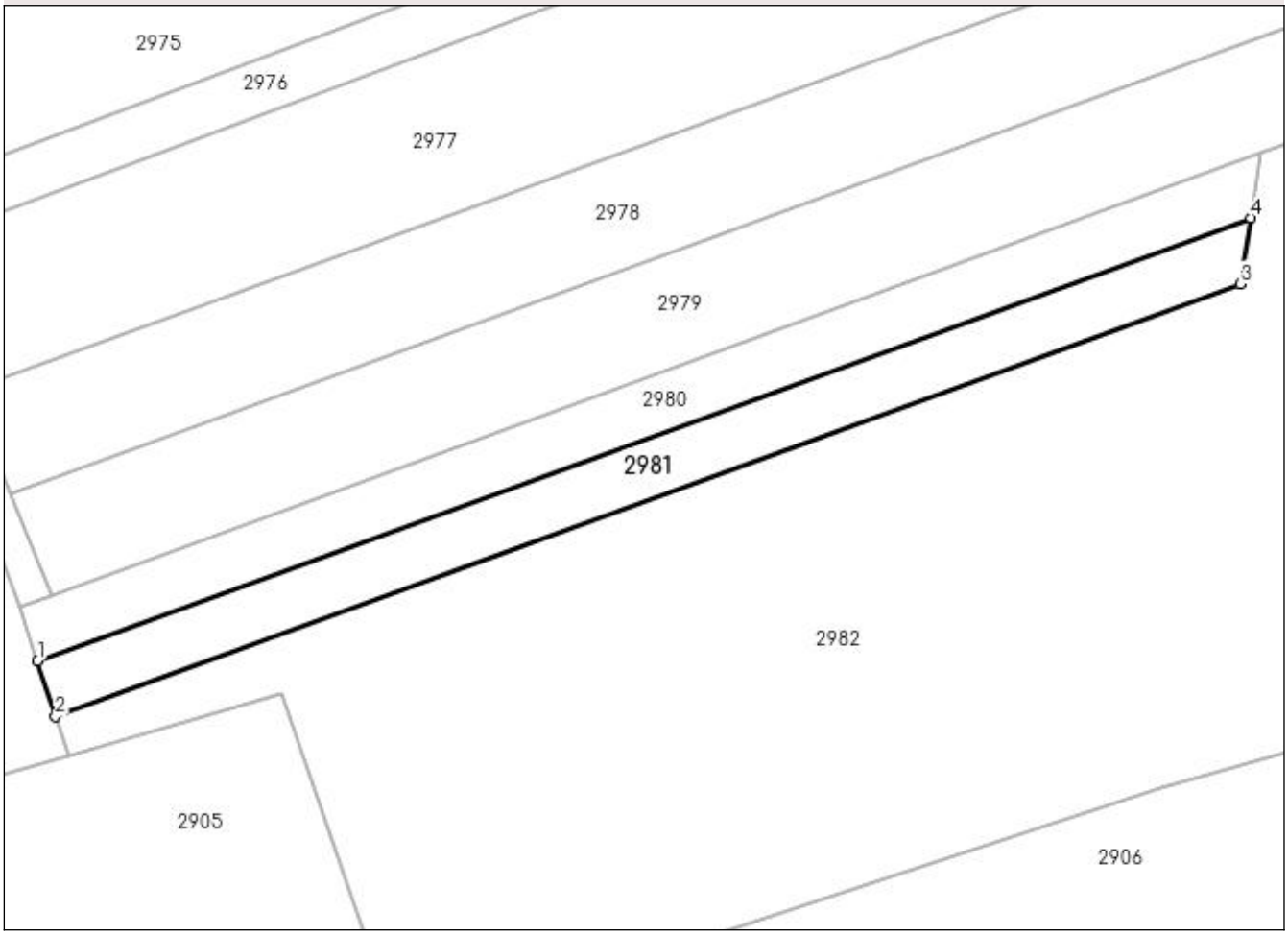

Date referitoare la teren

Crt	Categorie folosință	Intra vilan	Suprafaţa (mp)	Tarla	Parcelă	Nr. topo	Observaţii / Referinţe
1	arabil	NU	1.000	10	138,144	-	

Lungime Segmente
1) Valorile lungimilor segmentelor sunt obţinute din proiecţie în plan.

Punct început	X / Y	Punct sfârşit	X / Y	Lungime segment (** (m)
1	483.002,967 343.111,235	2	483.005,039 343.104,794	6.766
2	483.005,039 343.104,794	3	483.142,337 343.154,924	146.163
3	483.142,337 343.154,924	4	483.143,538 343.162,56	7.73
4	483.143,538 343.162,56	1	483.002,967 343.111,235	149.648

** Lungimile segmentelor sunt determinate în planul de proiecţie Stereo 70 şi sunt rotunjite la 1 milimetru.
*** Distanţa dintre puncte este formată din segmente cumulate ce sunt mai mici decât valoarea 1 milimetru.

DATE DESPRE IMOBILUL NR. 2982

Oficiul de Cadastru şi Publicitate Imobiliară ARGES
Biroul de Cadastru şi Publicitate Imobiliară Costesti

A. Partea I. Descrierea imobilului

TEREN Extravilan

Adresa: Jud. Arges

Nr. Crt	Nr cadastral Nr. topografic	Suprafaţa* (mp)	Observaţii / Referinţe
A1		22.899	Sector cadastral:44 Teren neimprejmuit;

B. Partea II. Proprietari şi acte

Inscrieri privitoare la dreptul de proprietate şi alte drepturi reale		Referinţe
/		
Act Normativ nr. 7, din 13/03/1996 emis de PARLAMENT (art. 13 alin. 15);		
B1	Inscrierea provizorie, drept de PROPRIETATE, dobandit prin Lege, cota actuala 1/1, cota initiala 1/1	A1
	1) **COMUNA STOLNICI**, CIF:4469493	

C. Partea III. SARCINI .

Inscrieri privind dezmembramintele dreptului de proprietate, drepturi reale de garanţie şi sarcini	Referinţe
NU SUNT	

Anexa Nr. 1 La Partea I

Teren

Nr cadastral	Suprafaţa (mp)*	Observaţii / Referinţe
	22.899	

* Suprafaţa este determinată in planul de proiecţie Stereo 70.

DETALII LINIARE IMOBIL

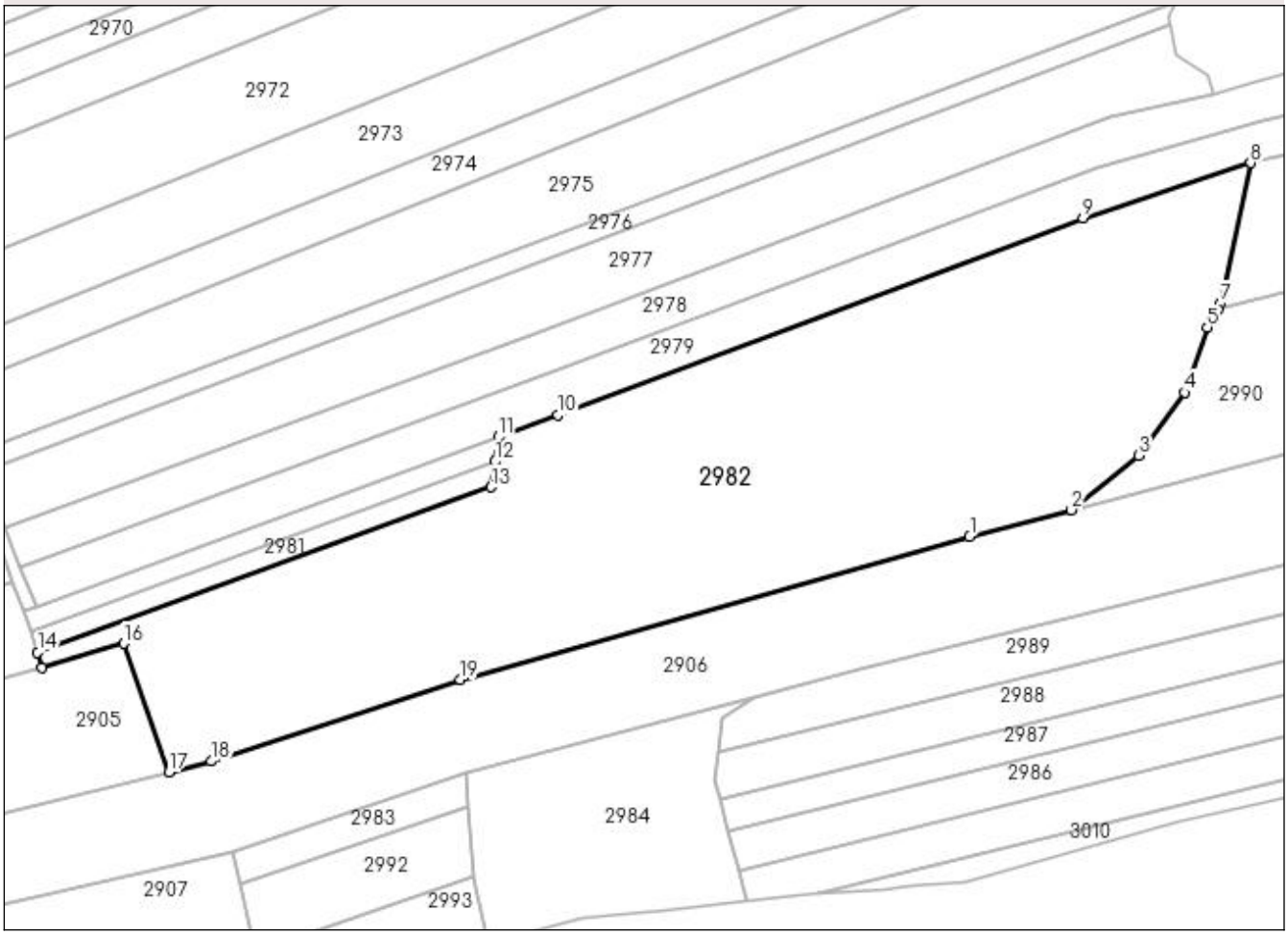

Date referitoare la teren

Crt	Categorie folosinţă	Intra vilan	Suprafaţa (mp)	Tarla	Parcelă	Nr. topo	Observaţii / Referinţe
1	arabil	NU	22.899	10	138,142/1, 143,144,223, 224	-	pasune impadurita

Lungime Segmente
1) Valorile lungimilor segmentelor sunt obţinute din proiecţie în plan.

Punct început	X / Y	Punct sfârşit	X / Y	Lungime segment (** (m)
1	483.287,467 343.139,817	2	483.318,294 343.147,969	31.887
2	483.318,294 343.147,969	3	483.338,716 343.164,517	26.285
3	483.338,716 343.164,517	4	483.352,675 343.183,479	23.546
4	483.352,675 343.183,479	5	483.359,477 343.203,158	20.821

Punct început	X / Y	Punct sfârşit	X / Y	Lungime segment (** (m)
5	483.359,477 343.203,158	6	483.362,655 343.208,501	6.217
6	483.362,655 343.208,501	7	483.363,566 343.210,562	2.253
7	483.363,566 343.210,562	8	483.372,562 343.253,024	43.404
8	483.372,562 343.253,024	9	483.321,738 343.236,406	53.472
9	483.321,738 343.236,406	10	483.162,78 343.176,62	169.829
10	483.162,78 343.176,62	11	483.144,711 343.170,023	19.236
11	483.144,711 343.170,023	12	483.143,538 343.162,56	7.555
12	483.143,538 343.162,56	13	483.142,337 343.154,924	7.73
13	483.142,337 343.154,924	14	483.005,039 343.104,794	146.163
14	483.005,039 343.104,794	15	483.006,51 343.100,221	4.804
15	483.006,51 343.100,221	16	483.031,264 343.107,548	25.816
16	483.031,264 343.107,548	17	483.044,795 343.068,627	41.206
17	483.044,795 343.068,627	18	483.057,621 343.071,856	13.226
18	483.057,621 343.071,856	19	483.133,159 343.096,547	79.471
19	483.133,159 343.096,547	1	483.287,467 343.139,817	160.26

** Lungimile segmentelor sunt determinate în planul de proiecţie Stereo 70 şi sunt rotunjite la 1 milimetru.
*** Distanţa dintre puncte este formată din segmente cumulate ce sunt mai mici decât valoarea 1 milimetru.

DATE DESPRE IMOBILUL NR. 2983

Oficiul de Cadastru şi Publicitate Imobiliară ARGES
Biroul de Cadastru şi Publicitate Imobiliară Costesti

A. Partea I. Descrierea imobilului

TEREN Extravilan

Adresa: Jud. Arges

Nr. Crt	Nr cadastral Nr. topografic	Suprafaţa* (mp)	Observaţii / Referinţe
A1		736	Sector cadastral:44 Teren neimprejmuit;

B. Partea II. Proprietari şi acte

Inscrieri privitoare la dreptul de proprietate şi alte drepturi reale		Referinţe
/		
Act Normativ nr. 7, din 13/03/1996 emis de PARLAMENT (art. 13 alin. 15);		
B1	Inscrierea provizorie, drept de PROPRIETATE, dobandit prin Lege, cota actuala 1/1, cota initiala 1/1	A1
	1) **COMUNA STOLNICI**, CIF:4469493	

C. Partea III. SARCINI .

Inscrieri privind dezmembramintele dreptului de proprietate, drepturi reale de garanţie şi sarcini	Referinţe
NU SUNT	

Anexa Nr. 1 La Partea I

Teren

Nr cadastral	Suprafaţa (mp)*	Observaţii / Referinţe
	736	

* Suprafaţa este determinată in planul de proiecţie Stereo 70.

DETALII LINIARE IMOBIL

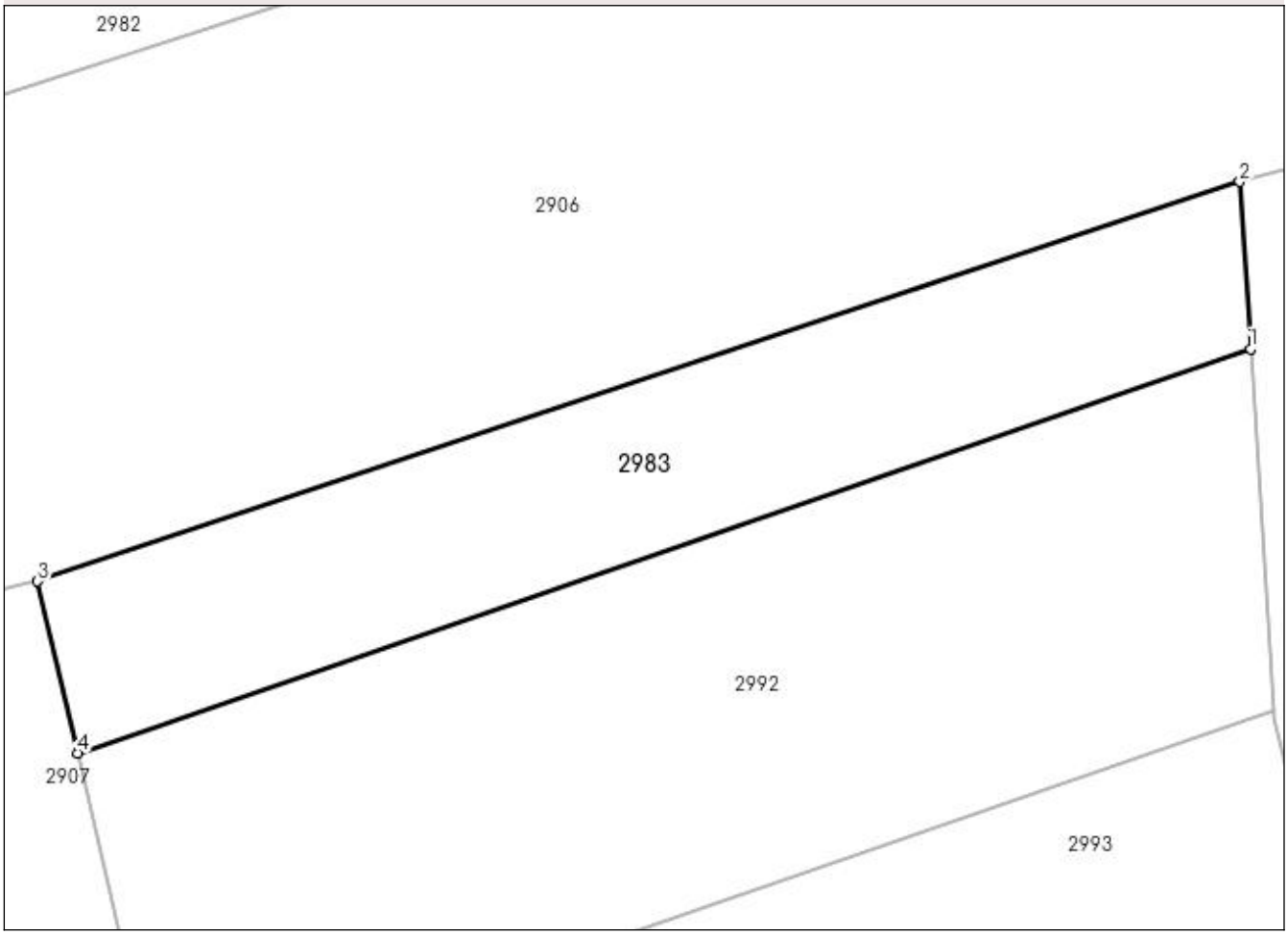

Date referitoare la teren

Crt	Categorie folosinţă	Intra vilan	Suprafaţa (mp)	Tarla	Parcelă	Nr. topo	Observaţii / Referinţe
1	arabil	NU	736	10	138,142/1, 143	-	pasune impadurita

Lungime Segmente
1) Valorile lungimilor segmentelor sunt obţinute din proiecţie în plan.

Punct început	X / Y	Punct sfârşit	X / Y	Lungime segment (** (m)
1	483.135,609 343.058,294	2	483.134,978 343.068,145	9.871
2	483.134,978 343.068,145	3	483.063,979 343.044,573	74.81
3	483.063,979 343.044,573	4	483.066,341 343.034,435	10.41
4	483.066,341 343.034,435	1	483.135,609 343.058,294	73.262

** Lungimile segmentelor sunt determinate în planul de proiecţie Stereo 70 şi sunt rotunjite la 1 milimetru.
*** Distanţa dintre puncte este formată din segmente cumulate ce sunt mai mici decât valoarea 1 milimetru.

DATE DESPRE IMOBILUL NR. 2984

Oficiul de Cadastru şi Publicitate Imobiliară ARGES
Biroul de Cadastru şi Publicitate Imobiliară Costesti

A. Partea I. Descrierea imobilului

TEREN Extravilan

Adresa: Jud. Arges

Nr. Crt	Nr cadastral Nr. topografic	Suprafaţa* (mp)	Observaţii / Referinţe
A1		4.258	Sector cadastral:44 Teren neimprejmuit;

B. Partea II. Proprietari şi acte

Inscrieri privitoare la dreptul de proprietate şi alte drepturi reale		Referinţe
/		
Act Normativ nr. 7, din 13/03/1996 emis de PARLAMENT (art. 13 alin. 15);		
B1	Inscrierea provizorie, drept de PROPRIETATE, dobandit prin Lege, cota actuala 1/1, cota initiala 1/1	A1
	1) **COMUNA STOLNICI**, CIF:4469493	

C. Partea III. SARCINI .

Inscrieri privind dezmembramintele dreptului de proprietate, drepturi reale de garanţie şi sarcini	Referinţe
NU SUNT	

Anexa Nr. 1 La Partea I

Teren

Nr cadastral	Suprafaţa (mp)*	Observaţii / Referinţe
	4.258	

* Suprafaţa este determinată in planul de proiecţie Stereo 70.

DETALII LINIARE IMOBIL

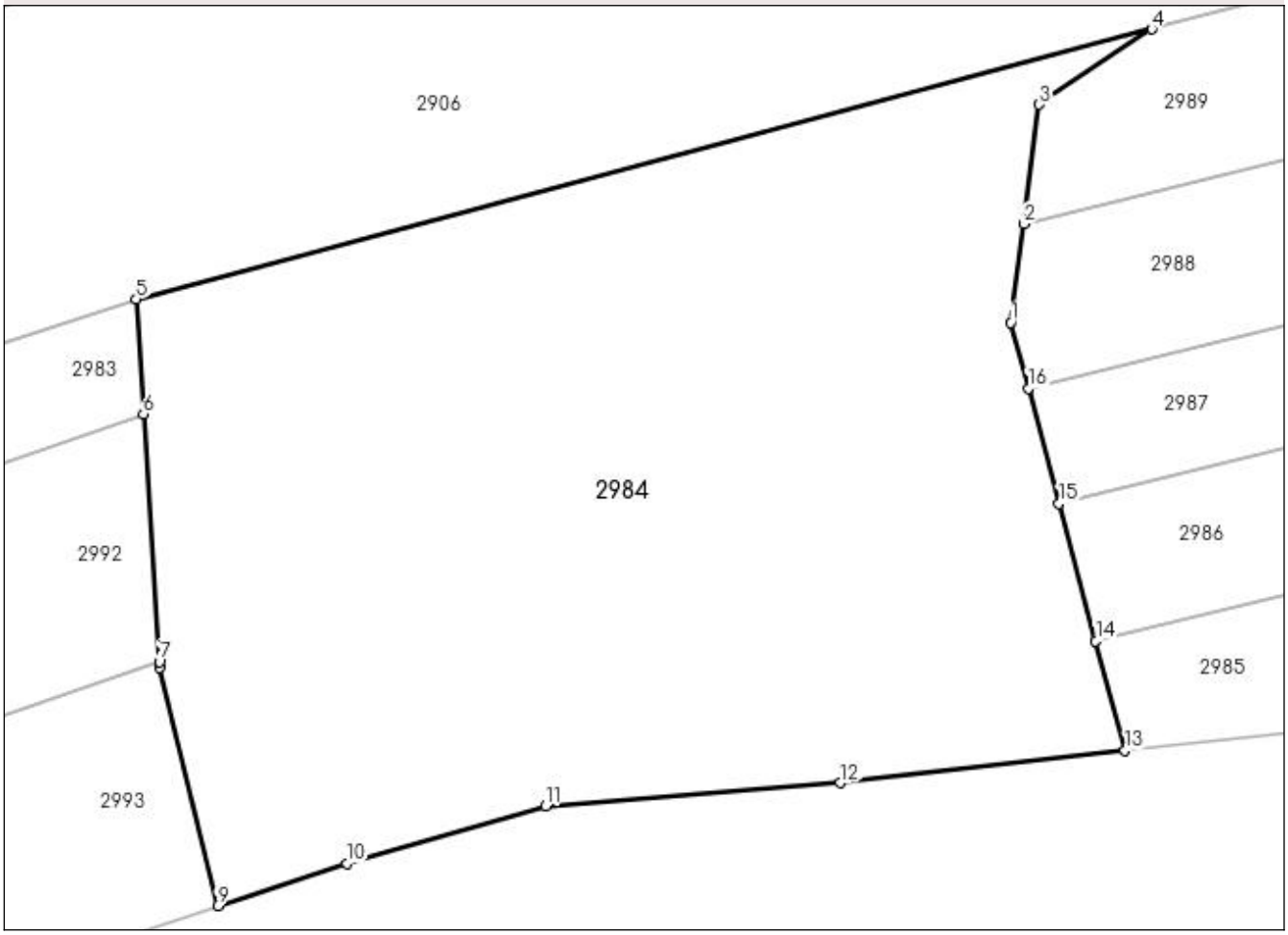

Date referitoare la teren

Crt	Categorie folosinţă	Intra vilan	Suprafaţa (mp)	Tarla	Parcelă	Nr. topo	Observaţii / Referinţe
1	pasune	NU	4.258	10	143,223,224	-	pasune impadurita

Lungime Segmente
1) Valorile lungimilor segmentelor sunt obţinute din proiecţie în plan.

Punct început	X / Y	Punct sfârşit	X / Y	Lungime segment (** (m)
1	483.210,257 343.066,142	2	483.211,362 343.074,641	8.571
2	483.211,362 343.074,641	3	483.212,696 343.084,902	10.347
3	483.212,696 343.084,902	4	483.222,395 343.091,393	11.671
4	483.222,395 343.091,393	5	483.134,978 343.068,145	90.456
5	483.134,978 343.068,145	6	483.135,609 343.058,294	9.871

Punct început	X / Y	Punct sfârşit	X / Y	Lungime segment (** (m)
6	483.135,609 343.058,294	7	483.136,975 343.036,975	21.363
7	483.136,975 343.036,975	8	483.137,007 343.036,471	0.505
8	483.137,007 343.036,471	9	483.141,981 343.015,99	21.076
9	483.141,981 343.015,99	10	483.153,09 343.019,648	11.696
10	483.153,09 343.019,648	11	483.170,22 343.024,542	17.815
11	483.170,22 343.024,542	12	483.195,555 343.026,553	25.415
12	483.195,555 343.026,553	13	483.220,094 343.029,323	24.695
13	483.220,094 343.029,323	14	483.217,569 343.038,774	9.782
14	483.217,569 343.038,774	15	483.214,41 343.050,599	12.24
15	483.214,41 343.050,599	16	483.211,767 343.060,492	10.24
16	483.211,767 343.060,492	1	483.210,257 343.066,142	5.848

** Lungimile segmentelor sunt determinate în planul de proiecţie Stereo 70 şi sunt rotunjite la 1 milimetru.
*** Distanţa dintre puncte este formată din segmente cumulate ce sunt mai mici decât valoarea 1 milimetru.

DATE DESPRE IMOBILUL NR. 2985

Oficiul de Cadastru şi Publicitate Imobiliară ARGES
Biroul de Cadastru şi Publicitate Imobiliară Costesti

A. Partea I. Descrierea imobilului

TEREN Extravilan

Adresa: Jud. Arges

Nr. Crt	Nr cadastral Nr. topografic	Suprafaţa* (mp)	Observaţii / Referinţe
A1		3.552	Sector cadastral:44 Teren neimprejmuit;

B. Partea II. Proprietari şi acte

Inscrieri privitoare la dreptul de proprietate şi alte drepturi reale		Referinţe
/		
Act Administrativ nr. 86726, din 23/02/1996 emis de CJPSDPAT ARGES;		
B1	Intabulare, drept de PROPRIETATE, dobandit prin Reconstituire, cota actuala 1/1, cota initiala 1/1	A1
	1) **STOICA AURICA**, lipsă CNP	

C. Partea III. SARCINI .

Inscrieri privind dezmembramintele dreptului de proprietate, drepturi reale de garanţie şi sarcini	Referinţe
NU SUNT	

Anexa Nr. 1 La Partea I

Teren

Nr cadastral	Suprafaţa (mp)*	Observaţii / Referinţe
	3.552	

* Suprafaţa este determinată in planul de proiecţie Stereo 70.

DETALII LINIARE IMOBIL

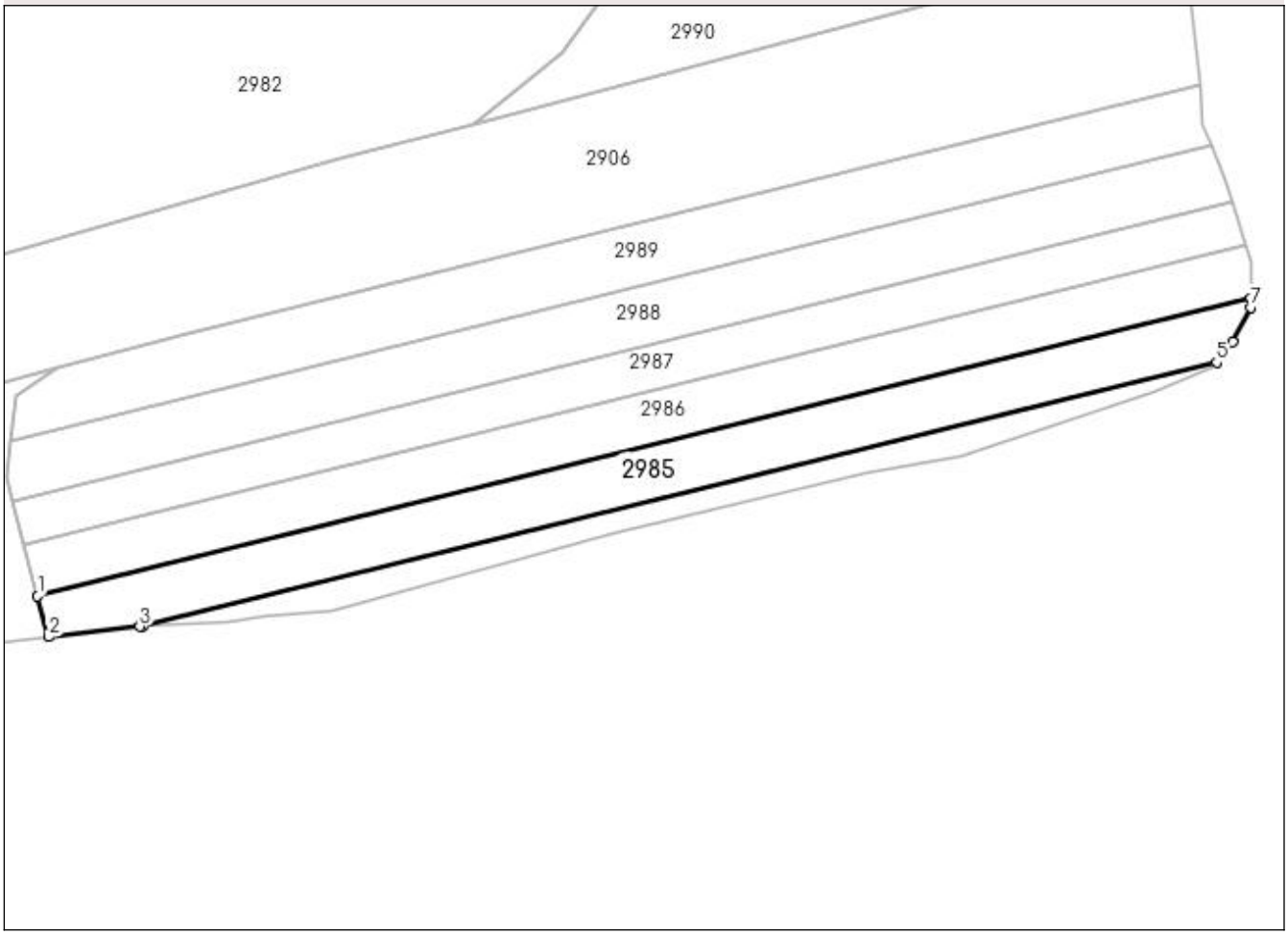

Date referitoare la teren

Crt	Categorie folosinţă	Intra vilan	Suprafaţa (mp)	Tarla	Parcelă	Nr. topo	Observaţii / Referinţe
1	arabil	NU	3.552	10	224	-	

Lungime Segmente
1) Valorile lungimilor segmentelor sunt obţinute din proiecţie în plan.

Punct început	X / Y	Punct sfârşit	X / Y	Lungime segment (** (m)
1	483.217,569 343.038,774	2	483.220,094 343.029,323	9.782
2	483.220,094 343.029,323	3	483.241,238 343.031,717	21.279
3	483.241,238 343.031,717	4	483.241,814 343.031,75	0.577
4	483.241,814 343.031,75	5	483.490,217 343.092,787	255.792
5	483.490,217 343.092,787	6	483.493,946 343.097,581	6.074

Punct început	X / Y	Punct sfârşit	X / Y	Lungime segment (** (m)
6	483.493,946 343.097,581	7	483.498,088 343.105,519	8.954
7	483.498,088 343.105,519	8	483.498,088 343.107,702	2.183
8	483.498,088 343.107,702	1	483.217,569 343.038,774	288.863

** Lungimile segmentelor sunt determinate în planul de proiecţie Stereo 70 şi sunt rotunjite la 1 milimetru.
*** Distanţa dintre puncte este formată din segmente cumulate ce sunt mai mici decât valoarea 1 milimetru.

DATE DESPRE IMOBILUL NR. 2986

Oficiul de Cadastru şi Publicitate Imobiliară ARGES
Biroul de Cadastru şi Publicitate Imobiliară Costesti

A. Partea I. Descrierea imobilului

TEREN Extravilan

Adresa: Jud. Arges

Nr. Crt	Nr cadastral Nr. topografic	Suprafaţa* (mp)	Observaţii / Referinţe
A1		3.552	Sector cadastral:44 Teren neimprejmuit;

B. Partea II. Proprietari şi acte

Inscrieri privitoare la dreptul de proprietate şi alte drepturi reale		Referinţe
/		
Act Administrativ nr. 95279, din 13/03/1997 emis de CJPSDPAT ARGES;		
B1	Intabulare, drept de PROPRIETATE, dobandit prin Reconstituire, cota actuala 1/1, cota initiala 1/1	A1
	1) **STEFAN I GHEORGHE**, lipsă CNP	

C. Partea III. SARCINI .

Inscrieri privind dezmembramintele dreptului de proprietate, drepturi reale de garanţie şi sarcini	Referinţe
NU SUNT	

Anexa Nr. 1 La Partea I

Teren

Nr cadastral	Suprafaţa (mp)*	Observaţii / Referinţe
	3.552	

* Suprafaţa este determinată in planul de proiecţie Stereo 70.

DETALII LINIARE IMOBIL

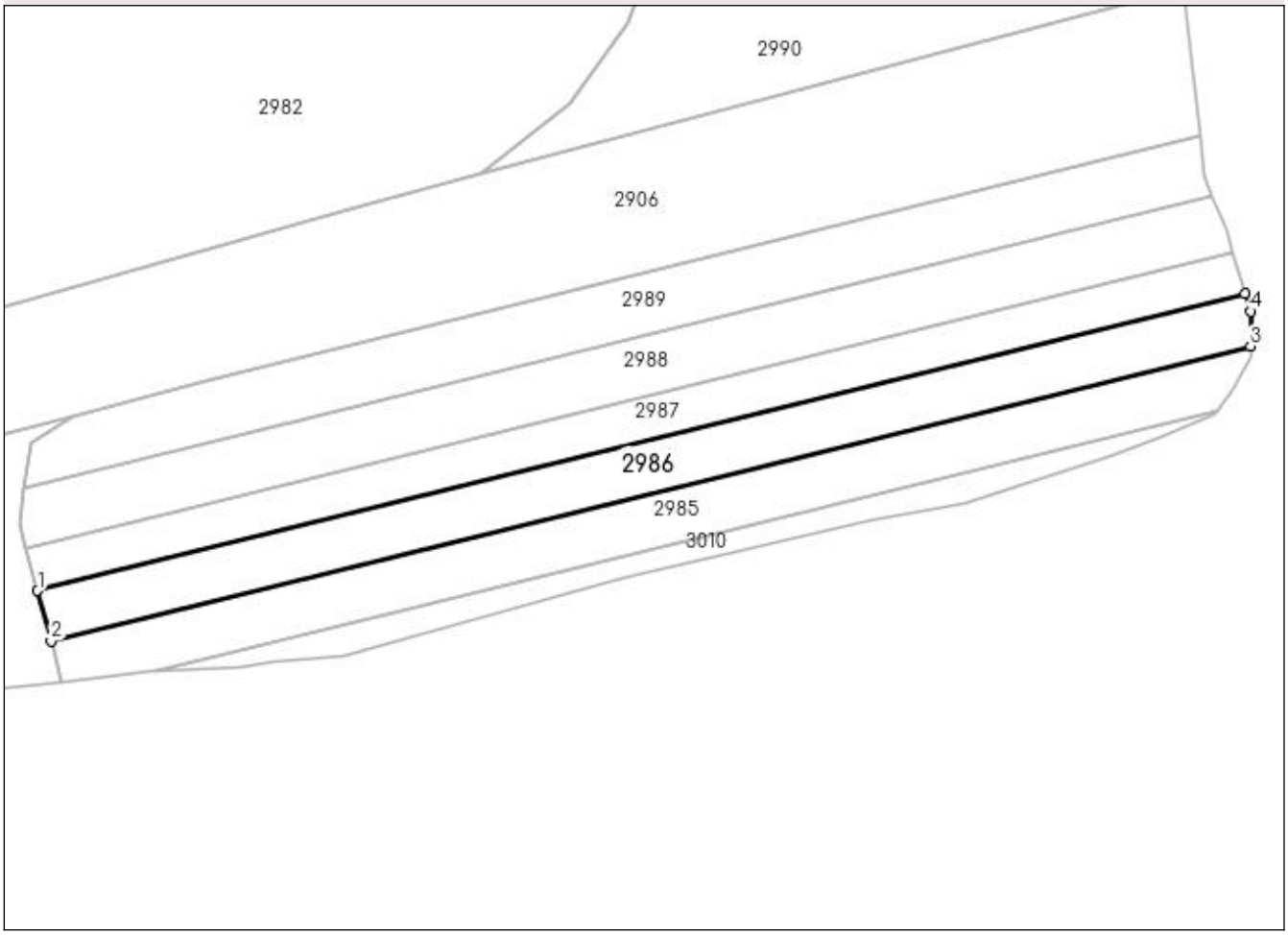

Date referitoare la teren

Crt	Categorie folosinţă	Intra vilan	Suprafaţa (mp)	Tarla	Parcelă	Nr. topo	Observaţii / Referinţe
1	arabil	NU	3.552	10	224	-	

Lungime Segmente
1) Valorile lungimilor segmentelor sunt obţinute din proiecţie în plan.

Punct început	X / Y	Punct sfârşit	X / Y	Lungime segment (** (m)
1	483.214,41 343.050,599	2	483.217,569 343.038,774	12.24
2	483.217,569 343.038,774	3	483.498,088 343.107,702	288.863
3	483.498,088 343.107,702	4	483.498,088 343.115,858	8.156
4	483.498,088 343.115,858	5	483.496,846 343.119,998	4.322
5	483.496,846 343.119,998	1	483.214,41 343.050,599	290.837

** Lungimile segmentelor sunt determinate în planul de proiecţie Stereo 70 şi sunt rotunjite la 1 milimetru.
*** Distanţa dintre puncte este formată din segmente cumulate ce sunt mai mici decât valoarea 1 milimetru.

DATE DESPRE IMOBILUL NR. 2987

Oficiul de Cadastru şi Publicitate Imobiliară ARGES
Biroul de Cadastru şi Publicitate Imobiliară Costesti

A. Partea I. Descrierea imobilului

TEREN Extravilan

Adresa: Jud. Arges

Nr. Crt	Nr cadastral Nr. topografic	Suprafaţa* (mp)	Observaţii / Referinţe
A1		2.976	Sector cadastral:44 Teren neimprejmuit;

B. Partea II. Proprietari şi acte

Inscrieri privitoare la dreptul de proprietate şi alte drepturi reale		Referinţe
/		
Act Notarial nr. 38, din 08/04/2015 emis de BIN PANA RUXANDRA MIHAELA;		
B1	Intabulare, drept de PROPRIETATEbun propriu , dobandit prin Succesiune, cota actuala 3/8, cota initiala 3/8	A1
	1) **IONICĂ FLORIN**	
B2	Intabulare, drept de PROPRIETATEbun propriu , dobandit prin Succesiune, cota actuala 3/8, cota initiala 3/8	A1
	1) **DINCĂ AURORA IONICA**, lipsă CNP	
Act Notarial nr. 39, din 08/04/2015 emis de BIN PANA RUXANDRA MIHAELA;		
B3	Intabulare, drept de PROPRIETATEbun propriu , dobandit prin Succesiune, cota actuala 1/8, cota initiala 1/8	A1
	1) **IONICĂ FLORIN**	
B4	Intabulare, drept de PROPRIETATEbun propriu , dobandit prin Succesiune, cota actuala 1/8, cota initiala 1/8	A1
	1) **DINCĂ AURORA IONICA**, lipsă CNP	

C. Partea III. SARCINI .

Inscrieri privind dezmembramintele dreptului de proprietate, drepturi reale de garanţie şi sarcini	Referinţe
NU SUNT	

Anexa Nr. 1 La Partea I

Teren

Nr cadastral	Suprafaţa (mp)*	Observaţii / Referinţe
	2.976	

* Suprafaţa este determinată in planul de proiecţie Stereo 70.

DETALII LINIARE IMOBIL

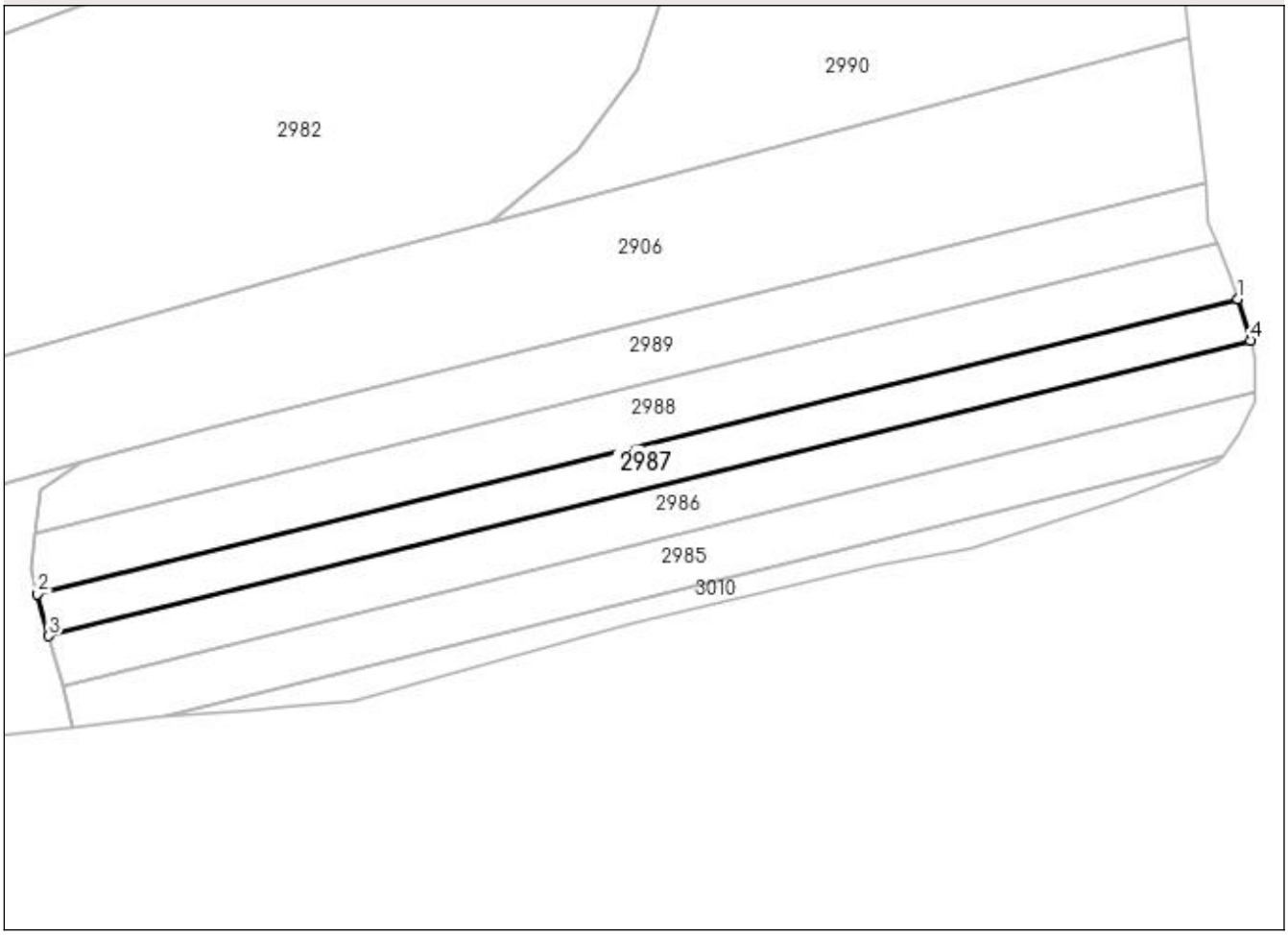

Date referitoare la teren

Crt	Categorie folosință	Intra vilan	Suprafaţa (mp)	Tarla	Parcelă	Nr. topo	Observaţii / Referinţe
1	arabil	NU	2.976	10	224	-	in act se regaseste parcela 128

Lungime Segmente
1) Valorile lungimilor segmentelor sunt obţinute din proiecţie în plan.

Punct început	X / Y	Punct sfârşit	X / Y	Lungime segment (** (m)
1	483.493,9 343.129,817	2	483.211,767 343.060,492	290.525
2	483.211,767 343.060,492	3	483.214,41 343.050,599	10.24
3	483.214,41 343.050,599	4	483.496,846 343.119,998	290.837
4	483.496,846 343.119,998	1	483.493,9 343.129,817	10.251

** Lungimile segmentelor sunt determinate în planul de proiecţie Stereo 70 şi sunt rotunjite la 1 milimetru.
*** Distanţa dintre puncte este formată din segmente cumulate ce sunt mai mici decât valoarea 1 milimetru.

DATE DESPRE IMOBILUL NR. 2988

Oficiul de Cadastru şi Publicitate Imobiliară ARGES
Biroul de Cadastru şi Publicitate Imobiliară Costesti

A. Partea I. Descrierea imobilului

TEREN Extravilan

Adresa: Jud. Arges

Nr. Crt	Nr cadastral Nr. topografic	Suprafaţa* (mp)	Observaţii / Referinţe
A1		4.000	Sector cadastral:44 Teren neimprejmuit;

B. Partea II. Proprietari şi acte

Inscrieri privitoare la dreptul de proprietate şi alte drepturi reale		Referinţe
/		
Act Administrativ nr. 121301, din 12/03/2003 emis de CJPSDPAT ARGES;		
B1	Intabulare, drept de PROPRIETATE, dobandit prin Reconstituire, cota actuala 1/1, cota initiala 1/1	A1
	1) **IORDACHE ILEANA**, lipsă CNP	

C. Partea III. SARCINI .

Inscrieri privind dezmembramintele dreptului de proprietate, drepturi reale de garanţie şi sarcini	Referinţe
NU SUNT	

Anexa Nr. 1 La Partea I

Teren

Nr cadastral	Suprafaţa (mp)*	Observaţii / Referinţe
	4.000	

* Suprafaţa este determinată in planul de proiecţie Stereo 70.

DETALII LINIARE IMOBIL

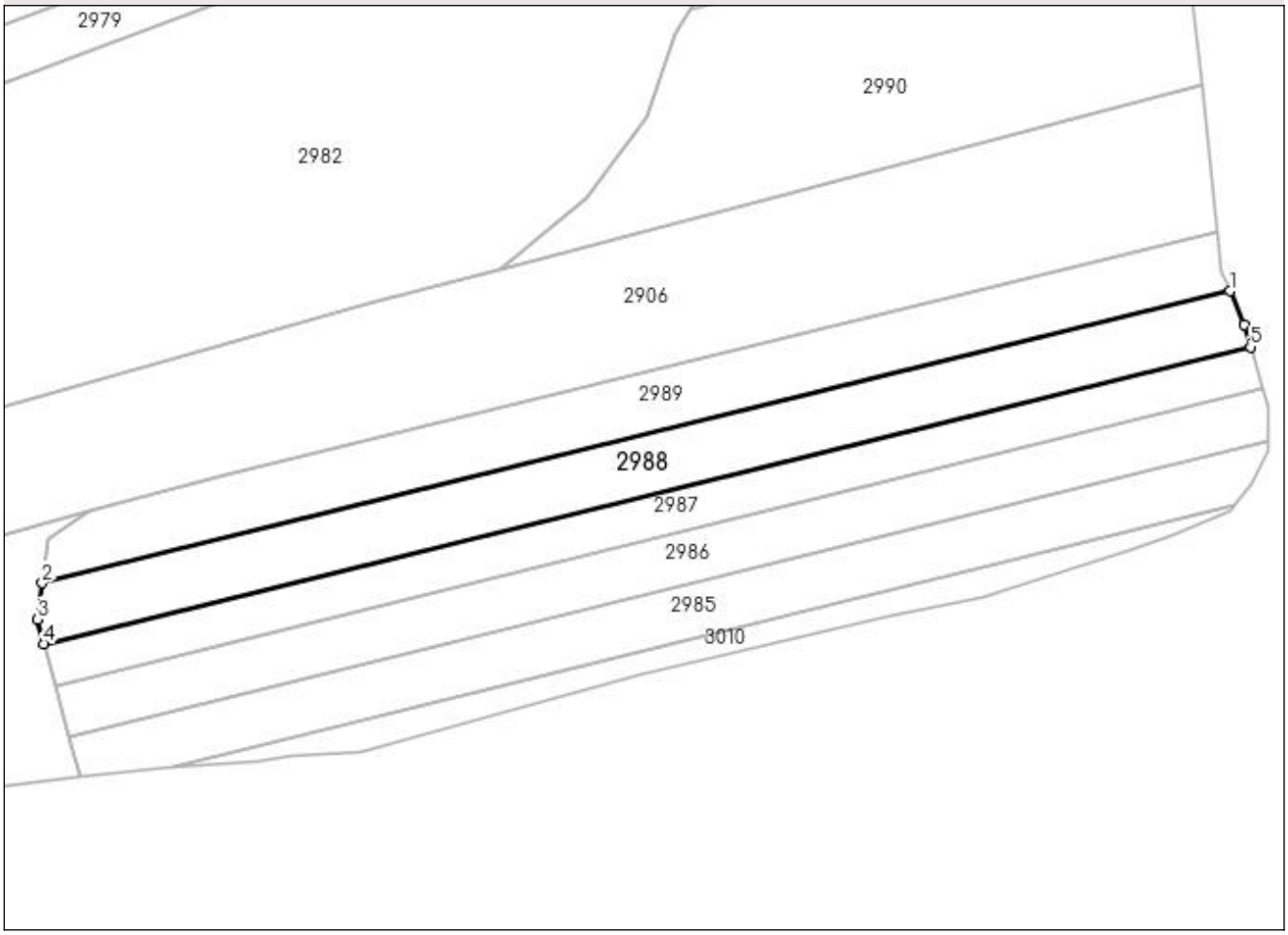

Date referitoare la teren

Crt	Categorie folosinţă	Intra vilan	Suprafaţa (mp)	Tarla	Parcelă	Nr. topo	Observaţii / Referinţe
1	arabil	NU	4.000	10	224	-	

Lungime Segmente
1) Valorile lungimilor segmentelor sunt obţinute din proiecţie în plan.

Punct început	X / Y	Punct sfârşit	X / Y	Lungime segment (** (m)
1	483.489,037 343.142,87	2	483.211,362 343.074,641	285.935
2	483.211,362 343.074,641	3	483.210,257 343.066,142	8.571
3	483.210,257 343.066,142	4	483.211,767 343.060,492	5.848
4	483.211,767 343.060,492	5	483.493,9 343.129,817	290.525
5	483.493,9 343.129,817	6	483.492,364 343.134,936	5.344

Punct început	X / Y	Punct sfârşit	X / Y	Lungime segment (** (m)
6	483.492,364 343.134,936	1	483.489,037 343.142,87	8.603

** Lungimile segmentelor sunt determinate în planul de proiecţie Stereo 70 şi sunt rotunjite la 1 milimetru.
*** Distanţa dintre puncte este formată din segmente cumulate ce sunt mai mici decât valoarea 1 milimetru.

DATE DESPRE IMOBILUL NR. 2989

Oficiul de Cadastru şi Publicitate Imobiliară ARGES
Biroul de Cadastru şi Publicitate Imobiliară Costesti

A. Partea I. Descrierea imobilului

TEREN Extravilan

Adresa: Jud. Arges

Nr. Crt	Nr cadastral Nr. topografic	Suprafaţa* (mp)	Observaţii / Referinţe
A1		4.000	Sector cadastral:44 Teren neimprejmuit;

B. Partea II. Proprietari şi acte

Inscrieri privitoare la dreptul de proprietate şi alte drepturi reale		Referinţe
/		
Act Administrativ nr. 121388, din 20/03/2003 emis de CJPSDPAT ARGES;		
B1	Intabulare, drept de PROPRIETATE, dobandit prin Reconstituire, cota actuala 1/1, cota initiala 1/1	A1
	1) **ŞERBAN CORNEL**, lipsă CNP	

C. Partea III. SARCINI .

Inscrieri privind dezmembramintele dreptului de proprietate, drepturi reale de garanţie şi sarcini	Referinţe
NU SUNT	

Anexa Nr. 1 La Partea I

Teren

Nr cadastral	Suprafaţa (mp)*	Observaţii / Referinţe
	4.000	

* Suprafaţa este determinată in planul de proiecţie Stereo 70.

DETALII LINIARE IMOBIL

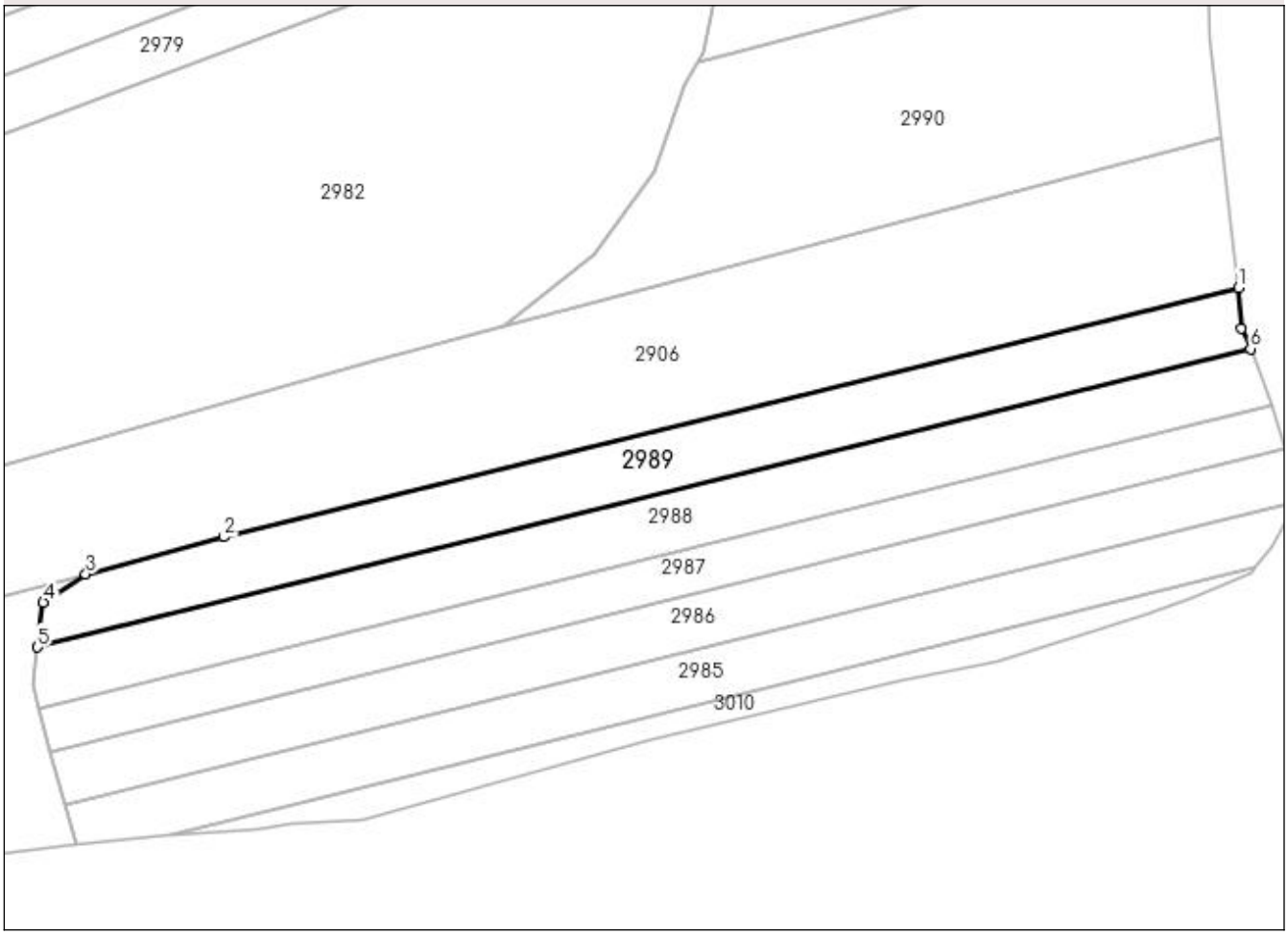

Date referitoare la teren

Crt	Categorie folosință	Intra vilan	Suprafaţa (mp)	Tarla	Parcelă	Nr. topo	Observaţii / Referinţe
1	arabil	NU	4.000	10	224	-	

Lungime Segmente
1) Valorile lungimilor segmentelor sunt obţinute din proiecţie în plan.

Punct început	X / Y	Punct sfârşit	X / Y	Lungime segment (** (m)
1	483.486,308 343.156,881	2	483.254,053 343.099,812	239.164
2	483.254,053 343.099,812	3	483.222,395 343.091,393	32.758
3	483.222,395 343.091,393	4	483.212,696 343.084,902	11.671
4	483.212,696 343.084,902	5	483.211,362 343.074,641	10.347
5	483.211,362 343.074,641	6	483.489,037 343.142,87	285.935

Punct început	X / Y	Punct sfârşit	X / Y	Lungime segment (** (m)
6	483.489,037 343.142,87	7	483.487,038 343.147,637	5.169
7	483.487,038 343.147,637	1	483.486,308 343.156,881	9.273

** Lungimile segmentelor sunt determinate în planul de proiecţie Stereo 70 şi sunt rotunjite la 1 milimetru.
*** Distanţa dintre puncte este formată din segmente cumulate ce sunt mai mici decât valoarea 1 milimetru.

DATE DESPRE IMOBILUL NR. 2990

Oficiul de Cadastru şi Publicitate Imobiliară ARGES
Biroul de Cadastru şi Publicitate Imobiliară Costesti

A. Partea I. Descrierea imobilului

TEREN Extravilan

Adresa: Jud. Arges

Nr. Crt	Nr cadastral Nr. topografic	Suprafaţa* (mp)	Observaţii / Referinţe
A1		6.500	Sector cadastral:44 Teren neimprejmuit;

B. Partea II. Proprietari şi acte

Inscrieri privitoare la dreptul de proprietate şi alte drepturi reale		Referinţe
/		
Act Administrativ nr. 121389, din 20/03/2003 emis de CJPSDPAT ARGES;		
B1	Intabulare, drept de PROPRIETATE, dobandit prin Reconstituire, cota actuala 1/1, cota initiala 1/1	A1
	1) **ŞERBAN AUREL**, lipsă CNP	

C. Partea III. SARCINI .

Inscrieri privind dezmembramintele dreptului de proprietate, drepturi reale de garanţie şi sarcini	Referinţe
NU SUNT	

Anexa Nr. 1 La Partea I

Teren

Nr cadastral	Suprafaţa (mp)*	Observaţii / Referinţe
	6.500	

* Suprafaţa este determinată in planul de proiecţie Stereo 70.

DETALII LINIARE IMOBIL

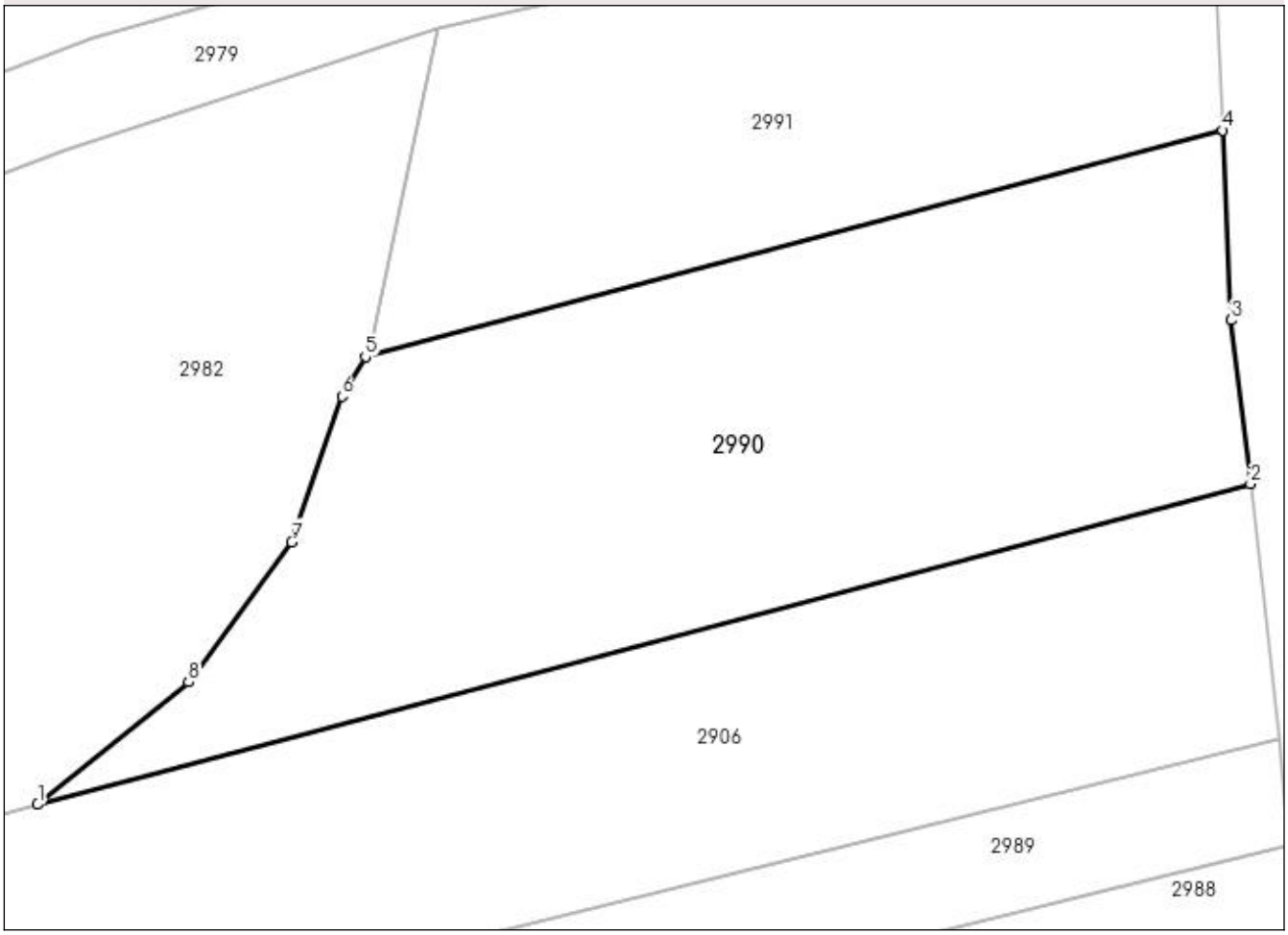

Date referitoare la teren

Crt	Categorie folosinţă	Intra vilan	Suprafaţa (mp)	Tarla	Parcelă	Nr. topo	Observaţii / Referinţe
1	arabil	NU	6.500	10	224	-	

Lungime Segmente
1) Valorile lungimilor segmentelor sunt obţinute din proiecţie în plan.

Punct început	X / Y	Punct sfârşit	X / Y	Lungime segment (** (m)
1	483.318,294 343.147,969	2	483.482,434 343.191,298	169.763
2	483.482,434 343.191,298	3	483.479,802 343.213,473	22.331
3	483.479,802 343.213,473	4	483.478,68 343.239,129	25.681
4	483.478,68 343.239,129	5	483.362,655 343.208,501	119.999
5	483.362,655 343.208,501	6	483.359,477 343.203,158	6.217

Punct început	X / Y	Punct sfârşit	X / Y	Lungime segment (** (m)
6	483.359,477 343.203,158	7	483.352,675 343.183,479	20.821
7	483.352,675 343.183,479	8	483.338,716 343.164,517	23.546
8	483.338,716 343.164,517	1	483.318,294 343.147,969	26.285

** Lungimile segmentelor sunt determinate în planul de proiecţie Stereo 70 şi sunt rotunjite la 1 milimetru.
*** Distanţa dintre puncte este formată din segmente cumulate ce sunt mai mici decât valoarea 1 milimetru.

DATE DESPRE IMOBILUL NR. 2991

Oficiul de Cadastru şi Publicitate Imobiliară ARGES
Biroul de Cadastru şi Publicitate Imobiliară Costesti

A. Partea I. Descrierea imobilului

TEREN Extravilan

Adresa: Jud. Arges

Nr. Crt	Nr cadastral Nr. topografic	Suprafaţa* (mp)	Observaţii / Referinţe
A1		4.397	Sector cadastral:44 Teren neimprejmuit;

B. Partea II. Proprietari şi acte

Inscrieri privitoare la dreptul de proprietate şi alte drepturi reale		Referinţe
/		
Act Notarial nr. 316, din 11/10/2018 emis de BIN GRECU CARMEN;		
B1	Intabulare, drept de PROPRIETATEbun propriu , dobandit prin Succesiune, cota actuala 1/1, cota initiala 1/1	A1
	1) **PREDA IONELA**	

C. Partea III. SARCINI .

Inscrieri privind dezmembramintele dreptului de proprietate, drepturi reale de garanţie şi sarcini	Referinţe
NU SUNT	

Anexa Nr. 1 La Partea I

Teren

Nr cadastral	Suprafaţa (mp)*	Observaţii / Referinţe
	4.397	

* Suprafaţa este determinată in planul de proiecţie Stereo 70.

DETALII LINIARE IMOBIL

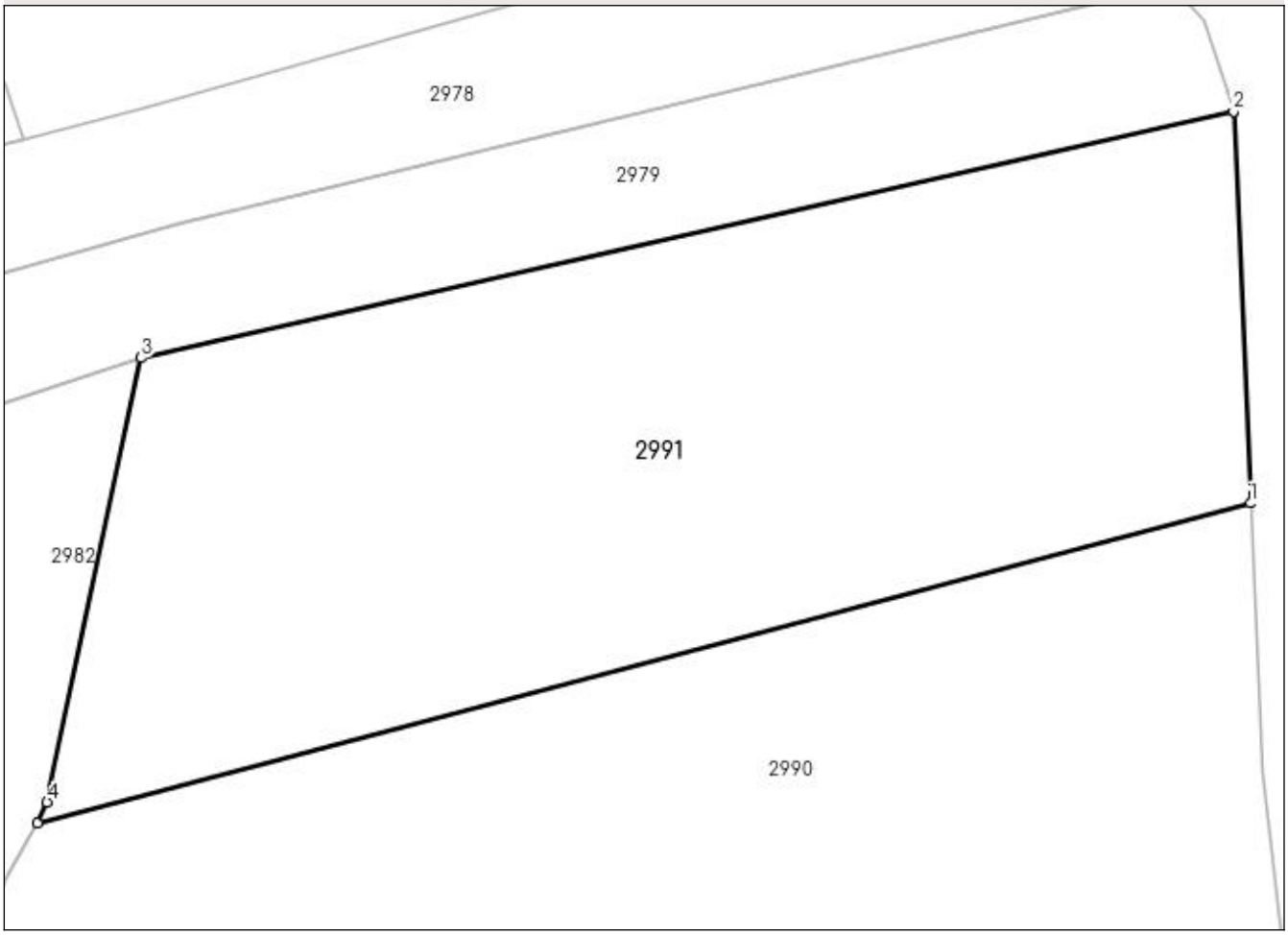

Date referitoare la teren

Crt	Categorie folosinţă	Intra vilan	Suprafaţa (mp)	Tarla	Parcelă	Nr. topo	Observaţii / Referinţe
1	arabil	NU	4.397	10	224	-	in act se regaseste parcela 128

Lungime Segmente
1) Valorile lungimilor segmentelor sunt obţinute din proiecţie în plan.

Punct început	X / Y	Punct sfârşit	X / Y	Lungime segment (** (m)
1	483.478,68 343.239,129	2	483.477,041 343.276,589	37.496
2	483.477,041 343.276,589	3	483.372,562 343.253,024	107.104
3	483.372,562 343.253,024	4	483.363,566 343.210,562	43.404
4	483.363,566 343.210,562	5	483.362,655 343.208,501	2.253
5	483.362,655 343.208,501	1	483.478,68 343.239,129	119.999

** Lungimile segmentelor sunt determinate în planul de proiecţie Stereo 70 şi sunt rotunjite la 1 milimetru.
*** Distanţa dintre puncte este formată din segmente cumulate ce sunt mai mici decât valoarea 1 milimetru.

DATE DESPRE IMOBILUL NR. 2992

Oficiul de Cadastru şi Publicitate Imobiliară ARGES
Biroul de Cadastru şi Publicitate Imobiliară Costesti

A. Partea I. Descrierea imobilului

TEREN Extravilan

Adresa: Jud. Arges

Nr. Crt	Nr cadastral Nr. topografic	Suprafaţa* (mp)	Observaţii / Referinţe
A1		1.473	Sector cadastral:44 Teren neimprejmuit;

B. Partea II. Proprietari şi acte

Inscrieri privitoare la dreptul de proprietate şi alte drepturi reale		Referinţe
/		
Act Administrativ nr. 86726, din 23/02/1996 emis de CJPSDPAT ARGES;		
B1	Intabulare, drept de PROPRIETATE, dobandit prin Reconstituire, cota actuala 1/1, cota initiala 1/1	A1
	1) **STOICA AURICA**, lipsă CNP	

C. Partea III. SARCINI .

Inscrieri privind dezmembramintele dreptului de proprietate, drepturi reale de garanţie şi sarcini	Referinţe
NU SUNT	

Anexa Nr. 1 La Partea I

Teren

Nr cadastral	Suprafaţa (mp)*	Observaţii / Referinţe
	1.473	

* Suprafaţa este determinată in planul de proiecţie Stereo 70.

DETALII LINIARE IMOBIL

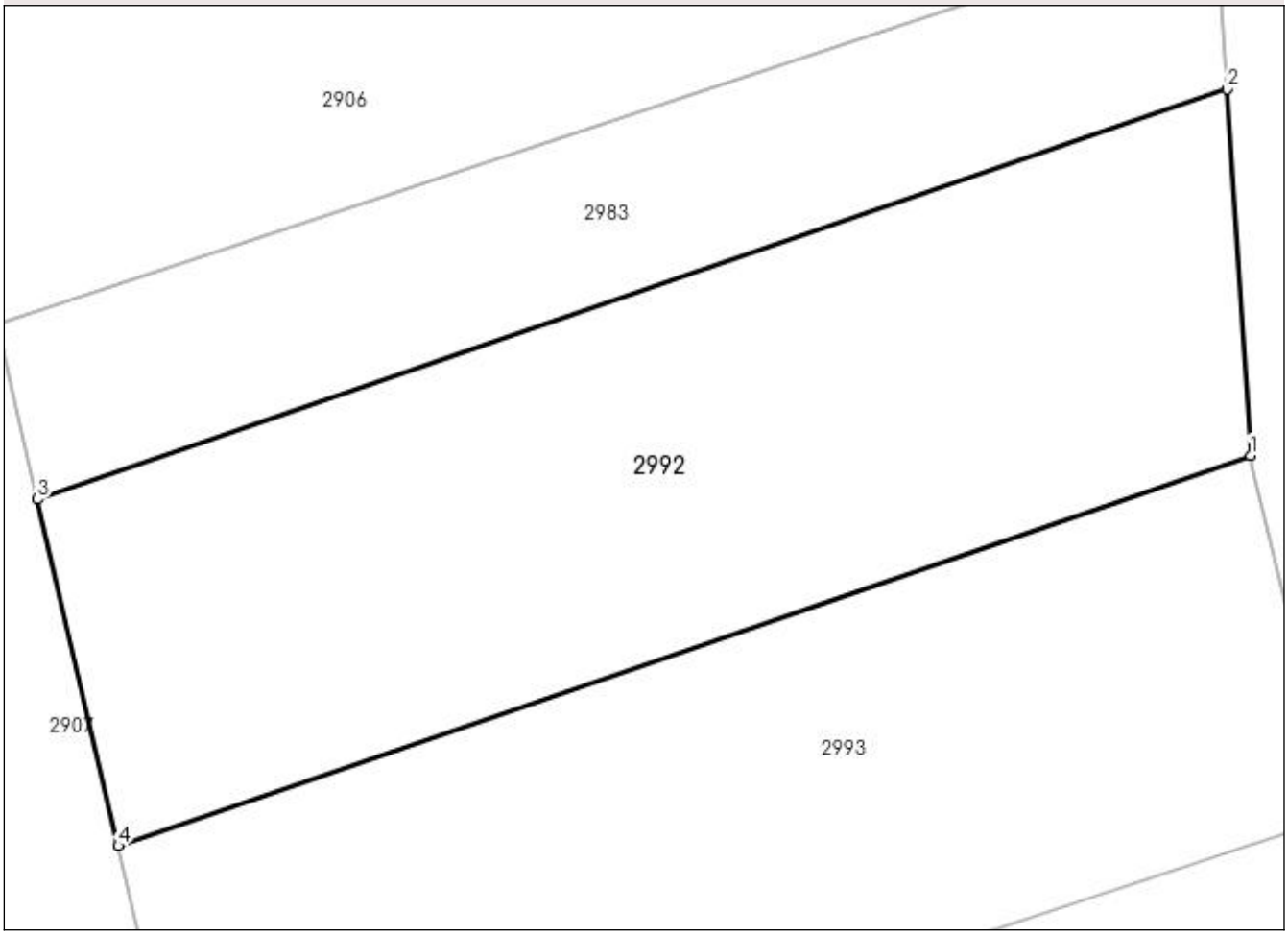

Date referitoare la teren

Crt	Categorie folosinţă	Intra vilan	Suprafaţa (mp)	Tarla	Parcelă	Nr. topo	Observaţii / Referinţe
1	pasune	NU	1.473	10	138,142/1, 143	-	pasune impadurita

Lungime Segmente
1) Valorile lungimilor segmentelor sunt obţinute din proiecţie în plan.

Punct început	X / Y	Punct sfârşit	X / Y	Lungime segment (** (m)
1	483.136,975 343.036,975	2	483.135,609 343.058,294	21.363
2	483.135,609 343.058,294	3	483.066,341 343.034,435	73.262
3	483.066,341 343.034,435	4	483.071,041 343.014,264	20.711
4	483.071,041 343.014,264	1	483.136,975 343.036,975	69.736

** Lungimile segmentelor sunt determinate în planul de proiecţie Stereo 70 şi sunt rotunjite la 1 milimetru.
*** Distanţa dintre puncte este formată din segmente cumulate ce sunt mai mici decât valoarea 1 milimetru.

DATE DESPRE IMOBILUL NR. 2993

Oficiul de Cadastru şi Publicitate Imobiliară ARGES
Biroul de Cadastru şi Publicitate Imobiliară Costesti

A. Partea I. Descrierea imobilului

TEREN Extravilan

Adresa: Jud. Arges

Nr. Crt	Nr cadastral Nr. topografic	Suprafaţa* (mp)	Observaţii / Referinţe
A1		1.483	Sector cadastral:44 Teren neimprejmuit;

B. Partea II. Proprietari şi acte

Inscrieri privitoare la dreptul de proprietate şi alte drepturi reale		Referinţe
/		
Act Administrativ nr. 95279, din 13/03/1997 emis de CJPSDPAT ARGES;		
B1	Intabulare, drept de PROPRIETATE, dobandit prin Reconstituire, cota actuala 1/1, cota initiala 1/1	A1
	1) **STEFAN I GHEORGHE**, lipsă CNP	

C. Partea III. SARCINI .

Inscrieri privind dezmembramintele dreptului de proprietate, drepturi reale de garanţie şi sarcini	Referinţe
NU SUNT	

Anexa Nr. 1 La Partea I

Teren

Nr cadastral	Suprafaţa (mp)*	Observaţii / Referinţe
	1.483	

* Suprafaţa este determinată in planul de proiecţie Stereo 70.

DETALII LINIARE IMOBIL

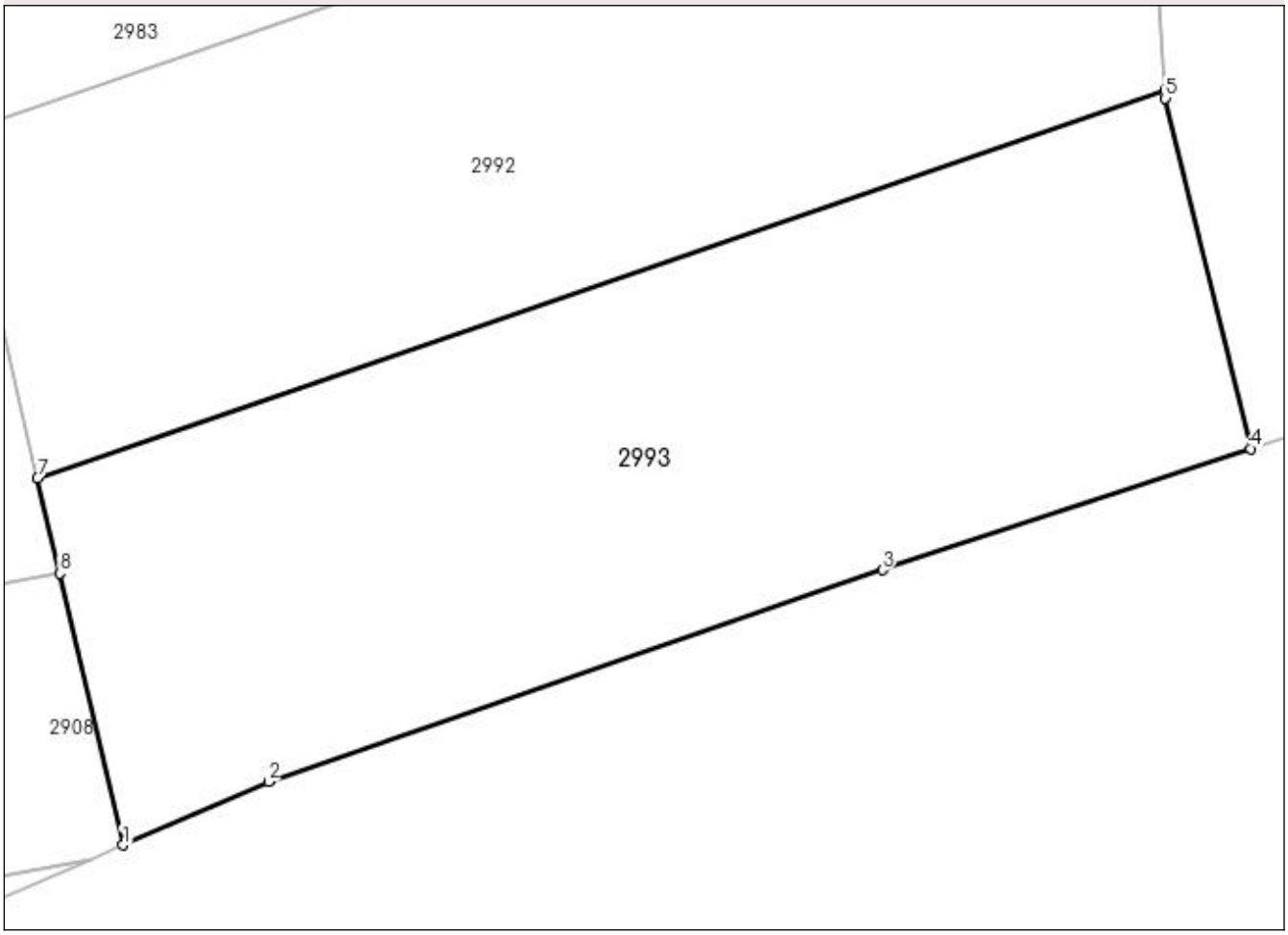

Date referitoare la teren

Crt	Categorie folosinţă	Intra vilan	Suprafaţa (mp)	Tarla	Parcelă	Nr. topo	Observaţii / Referinţe
1	pasune	NU	1.483	10	138,139,142 /1,143	-	pasune impadurita

Lungime Segmente
1) Valorile lungimilor segmentelor sunt obţinute din proiecţie în plan.

Punct început	X / Y	Punct sfârşit	X / Y	Lungime segment (** (m)
1	483.076,04 342.992,812	2	483.084,548 342.996,534	9.287
2	483.084,548 342.996,534	3	483.120,445 343.008,899	37.967
3	483.120,445 343.008,899	4	483.141,981 343.015,99	22.673
4	483.141,981 343.015,99	5	483.137,007 343.036,471	21.076
5	483.137,007 343.036,471	6	483.136,975 343.036,975	0.505

Punct început	X / Y	Punct sfârşit	X / Y	Lungime segment (** (m)
6	483.136,975 343.036,975	7	483.071,041 343.014,264	69.736
7	483.071,041 343.014,264	8	483.072,338 343.008,697	5.716
8	483.072,338 343.008,697	1	483.076,04 342.992,812	16.311

** Lungimile segmentelor sunt determinate în planul de proiecţie Stereo 70 şi sunt rotunjite la 1 milimetru.
*** Distanţa dintre puncte este formată din segmente cumulate ce sunt mai mici decât valoarea 1 milimetru.

DATE DESPRE IMOBILUL NR. 2994

Oficiul de Cadastru şi Publicitate Imobiliară ARGES
Biroul de Cadastru şi Publicitate Imobiliară Costesti

A. Partea I. Descrierea imobilului

TEREN Extravilan

Adresa: Jud. Arges

Nr. Crt	Nr cadastral Nr. topografic	Suprafaţa* (mp)	Observaţii / Referinţe
A1		5.000	Sector cadastral:44 Teren neimprejmuit;

B. Partea II. Proprietari şi acte

Inscrieri privitoare la dreptul de proprietate şi alte drepturi reale		Referinţe
/		
Act Administrativ nr. 73080, din 10/08/1995 emis de CJPSDPAT ARGES (certificat de deces nr.81 din data de 18.12.2000 emis de primăria comunei Stolnici);		
B1	Intabulare, drept de PROPRIETATE, dobandit prin Reconstituire, cota actuala 1/1, cota initiala 1/1	A1
	1) **BURCICĂ FLOAREA**, , lipsă CNP DEFUNCT:Da	

C. Partea III. SARCINI .

Inscrieri privind dezmembramintele dreptului de proprietate, drepturi reale de garanţie şi sarcini	Referinţe
NU SUNT	

Anexa Nr. 1 La Partea I

Teren

Nr cadastral	Suprafaţa (mp)*	Observaţii / Referinţe
	5.000	

* Suprafaţa este determinată in planul de proiecţie Stereo 70.

DETALII LINIARE IMOBIL

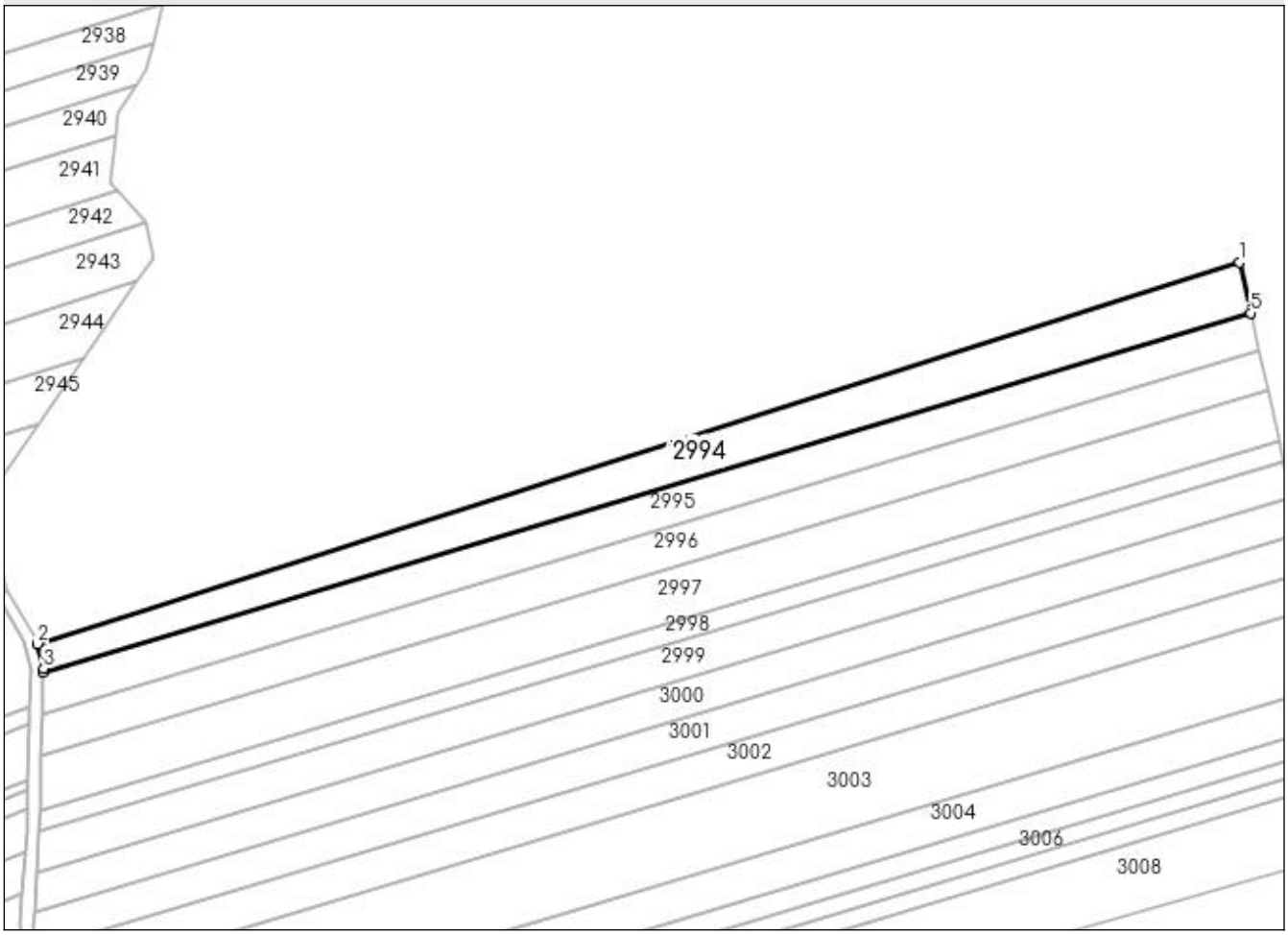

Date referitoare la teren

Crt	Categorie folosinţă	Intra vilan	Suprafaţa (mp)	Tarla	Parcelă	Nr. topo	Observaţii / Referinţe
1	arabil	NU	5.000	10	219	-	

Lungime Segmente
1) Valorile lungimilor segmentelor sunt obţinute din proiecţie în plan.

Punct început	X / Y	Punct sfârşit	X / Y	Lungime segment (** (m)
1	483.657,498 343.750,357	2	483.281,62 343.631,055	394.357
2	483.281,62 343.631,055	3	483.283,457 343.623,404	7.868
3	483.283,457 343.623,404	4	483.283,424 343.622,019	1.385
4	483.283,424 343.622,019	5	483.661,006 343.734,474	393.972
5	483.661,006 343.734,474	1	483.657,498 343.750,357	16.266

** Lungimile segmentelor sunt determinate în planul de proiecţie Stereo 70 şi sunt rotunjite la 1 milimetru.
*** Distanţa dintre puncte este formată din segmente cumulate ce sunt mai mici decât valoarea 1 milimetru.

DATE DESPRE IMOBILUL NR. 2995

Oficiul de Cadastru şi Publicitate Imobiliară ARGES
Biroul de Cadastru şi Publicitate Imobiliară Costesti

A. Partea I. Descrierea imobilului

TEREN Extravilan

Adresa: Jud. Arges

Nr. Crt	Nr cadastral Nr. topografic	Suprafaţa* (mp)	Observaţii / Referinţe
A1		4.800	Sector cadastral:44 Teren neimprejmuit;

B. Partea II. Proprietari şi acte

Inscrieri privitoare la dreptul de proprietate şi alte drepturi reale		Referinţe
/		
Act Administrativ nr. 67300, din 26/05/1995 emis de CJPSDPAT ARGES (certificat de deces nr.78 din data de 19.12.2007 emis de primăria comunei Stolnici);		
B1	Intabulare, drept de PROPRIETATE, dobandit prin Reconstituire, cota actuala 1/1, cota initiala 1/1	A1
	1) **IVAN N ALEXANDRU** DEFUNCT:Da	

C. Partea III. SARCINI .

Inscrieri privind dezmembramintele dreptului de proprietate, drepturi reale de garanţie şi sarcini	Referinţe
NU SUNT	

Anexa Nr. 1 La Partea I

Teren

Nr cadastral	Suprafaţa (mp)*	Observaţii / Referinţe
	4.800	

* Suprafaţa este determinată in planul de proiecţie Stereo 70.

DETALII LINIARE IMOBIL

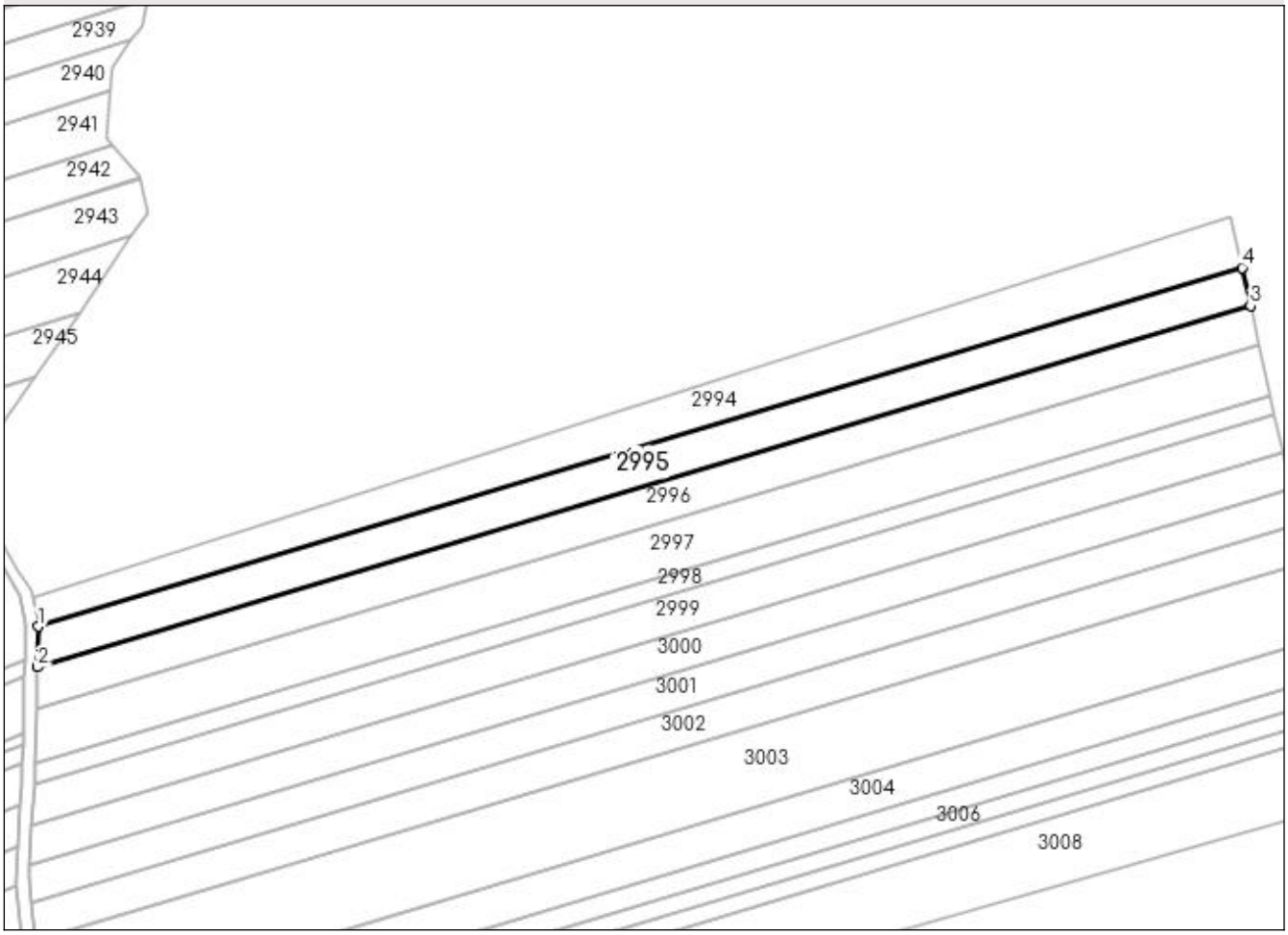

Date referitoare la teren

Crt	Categorie folosinţă	Intra vilan	Suprafaţa (mp)	Tarla	Parcelă	Nr. topo	Observaţii / Referinţe
1	arabil	NU	4.800	10	219	-	

Lungime Segmente
1) Valorile lungimilor segmentelor sunt obţinute din proiecţie în plan.

Punct început	X / Y	Punct sfârşit	X / Y	Lungime segment (** (m)
1	483.283,424 343.622,019	2	483.283,125 343.609,266	12.757
2	483.283,125 343.609,266	3	483.663,636 343.722,594	397.029
3	483.663,636 343.722,594	4	483.661,006 343.734,474	12.168
4	483.661,006 343.734,474	1	483.283,424 343.622,019	393.972

** Lungimile segmentelor sunt determinate în planul de proiecţie Stereo 70 şi sunt rotunjite la 1 milimetru.
*** Distanţa dintre puncte este formată din segmente cumulate ce sunt mai mici decât valoarea 1 milimetru.

DATE DESPRE IMOBILUL NR. 2996

Oficiul de Cadastru şi Publicitate Imobiliară ARGES
Biroul de Cadastru şi Publicitate Imobiliară Costesti

A. Partea I. Descrierea imobilului

TEREN Extravilan

Adresa: Jud. Arges

Nr. Crt	Nr cadastral Nr. topografic	Suprafaţa* (mp)	Observaţii / Referinţe
A1		5.000	Sector cadastral:44 Teren neimprejmuit;

B. Partea II. Proprietari şi acte

Inscrieri privitoare la dreptul de proprietate şi alte drepturi reale		Referinţe
/		
Act Notarial nr. 561, din 28/03/2019 emis de BIN CARMEN GRECU;		
B1	Intabulare, drept de PROPRIETATEbun propriu , dobandit prin Iesire Din Indiviziune, cota actuala 1/4, cota initiala 1/4	A1
	1) **VOICU DANIEL-CĂTĂLIN**	
Act Administrativ nr. 86719, din 21/02/1996 emis de CJPSDPAT ARGES;		
B2	Intabulare, drept de PROPRIETATE, dobandit prin Reconstituire, cota actuala 3/4, cota initiala 3/4	A1
	1) **VOICU VASILE**, lipsă CNP 2) **VOICU FLOREA**, lipsă CNP 3) **NIȚU ELENA**, lipsă CNP	

C. Partea III. SARCINI .

Inscrieri privind dezmembramintele dreptului de proprietate, drepturi reale de garanţie şi sarcini	Referinţe
NU SUNT	

Anexa Nr. 1 La Partea I

Teren

Nr cadastral	Suprafaţa (mp)*	Observaţii / Referinţe
	5.000	

* Suprafaţa este determinată in planul de proiecţie Stereo 70.

DETALII LINIARE IMOBIL

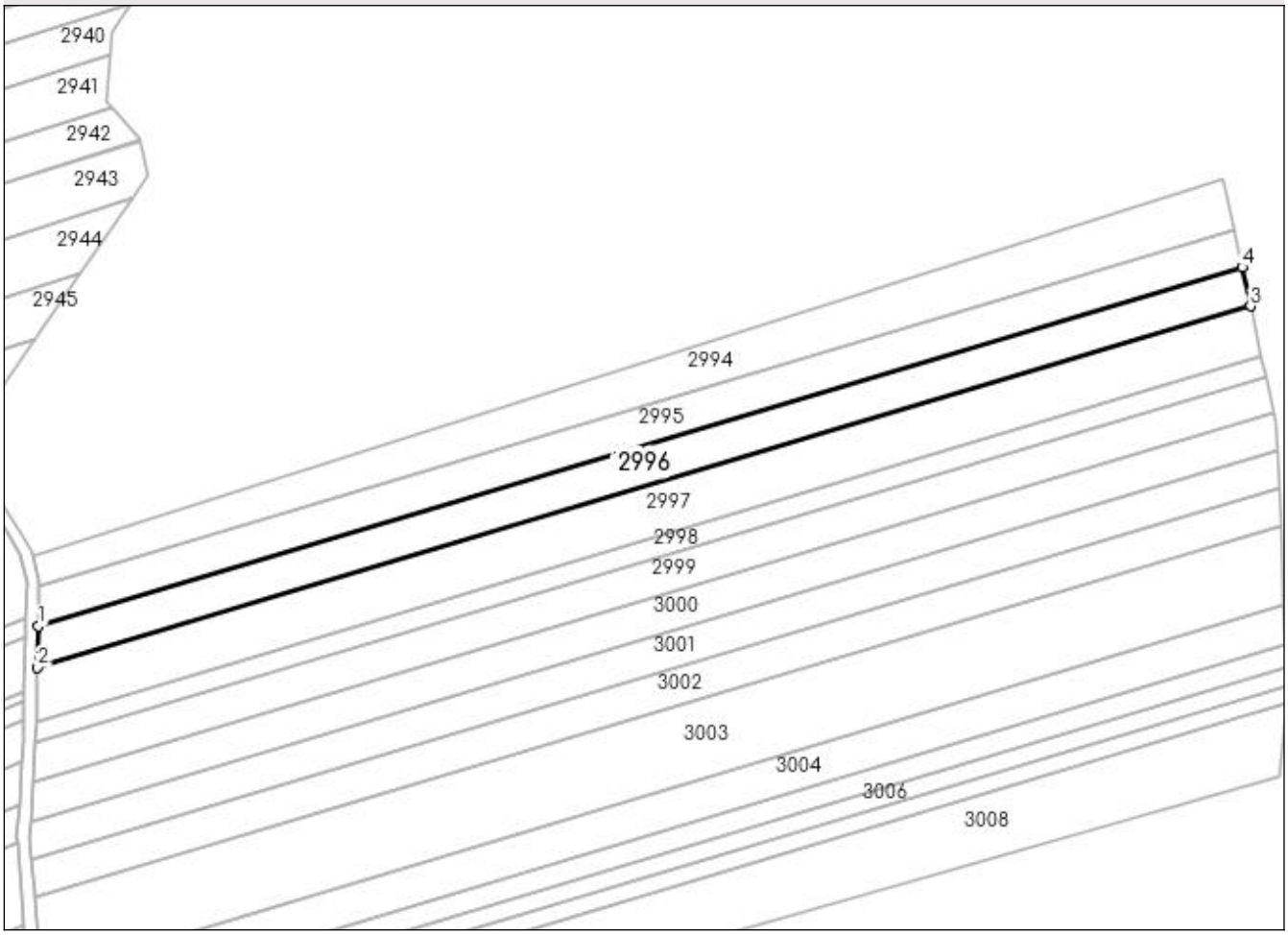

Date referitoare la teren

Crt	Categorie folosinţă	Intra vilan	Suprafaţa (mp)	Tarla	Parcelă	Nr. topo	Observaţii / Referinţe
1	arabil	NU	5.000	10	219	-	

Lungime Segmente
1) Valorile lungimilor segmentelor sunt obţinute din proiecţie în plan.

Punct început	X / Y	Punct sfârşit	X / Y	Lungime segment (** (m)
1	483.283,125 343.609,266	2	483.282,816 343.596,086	13.184
2	483.282,816 343.596,086	3	483.666,355 343.710,316	400.188
3	483.666,355 343.710,316	4	483.663,636 343.722,594	12.575
4	483.663,636 343.722,594	1	483.283,125 343.609,266	397.029

** Lungimile segmentelor sunt determinate în planul de proiecţie Stereo 70 şi sunt rotunjite la 1 milimetru.
*** Distanţa dintre puncte este formată din segmente cumulate ce sunt mai mici decât valoarea 1 milimetru.

DATE DESPRE IMOBILUL NR. 2997

Oficiul de Cadastru şi Publicitate Imobiliară ARGES
Biroul de Cadastru şi Publicitate Imobiliară Costesti

A. Partea I. Descrierea imobilului

TEREN Extravilan

Adresa: Jud. Arges

Nr. Crt	Nr cadastral Nr. topografic	Suprafaţa* (mp)	Observaţii / Referinţe
A1		6.500	Sector cadastral:44 Teren neimprejmuit;

B. Partea II. Proprietari şi acte

Inscrieri privitoare la dreptul de proprietate şi alte drepturi reale		Referinţe
/		
Act Normativ nr. 7, din 13/03/1996 emis de PARLAMENT (art. 13 alin. 15);		
B1	Inscrierea provizorie, drept de PROPRIETATE, dobandit prin Lege, cota actuala 1/1, cota initiala 1/1	A1
	1) **COMUNA STOLNICI**, CIF:4469493	

C. Partea III. SARCINI .

Inscrieri privind dezmembramintele dreptului de proprietate, drepturi reale de garanţie şi sarcini	Referinţe
NU SUNT	

Anexa Nr. 1 La Partea I

Teren

Nr cadastral	Suprafaţa (mp)*	Observaţii / Referinţe
	6.500	

* Suprafaţa este determinată in planul de proiecţie Stereo 70.

DETALII LINIARE IMOBIL

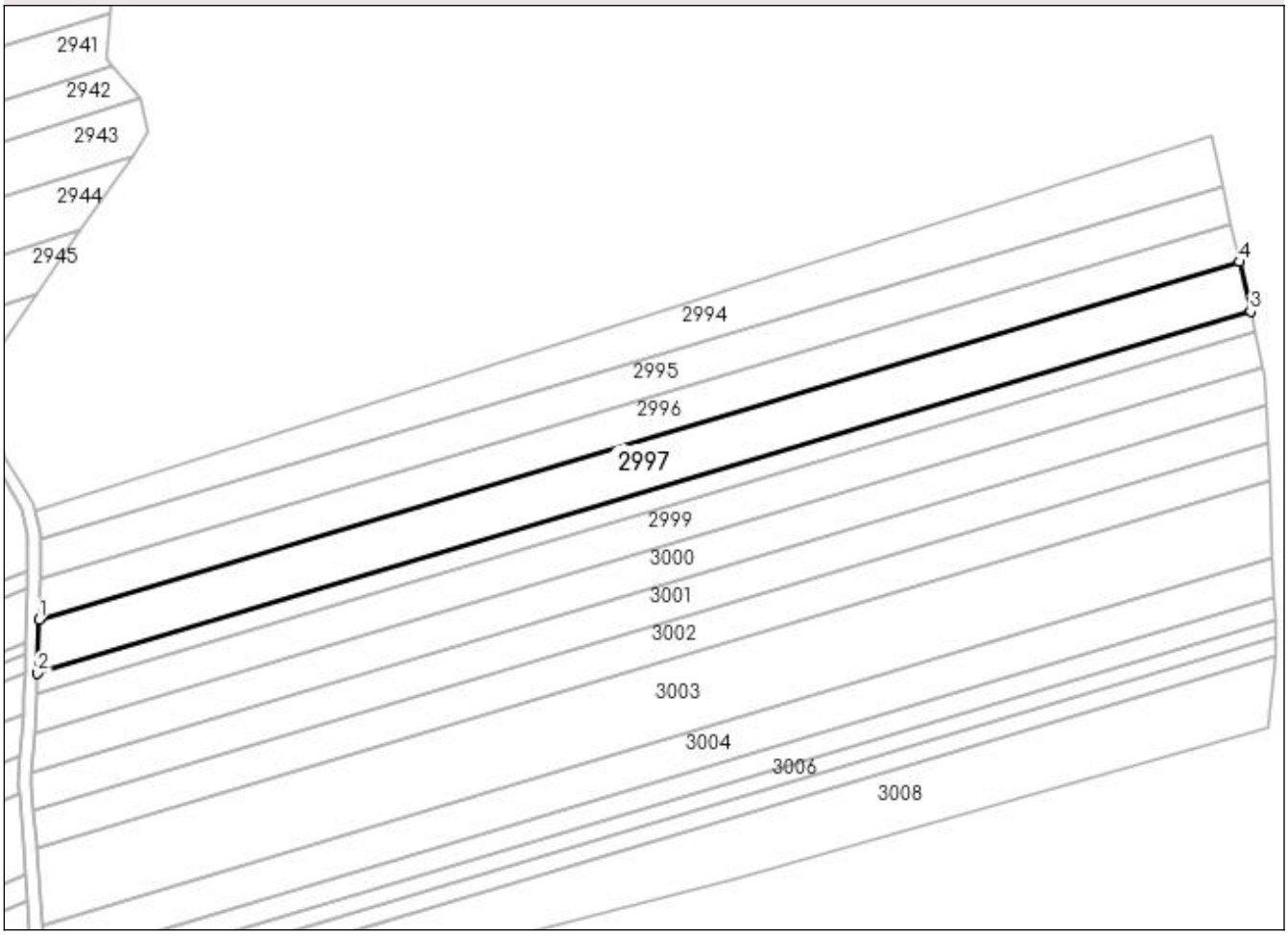

Date referitoare la teren

Crt	Categorie folosință	Intra vilan	Suprafaţa (mp)	Tarla	Parcelă	Nr. topo	Observaţii / Referinţe
1	arabil	NU	6.500	10	219	-	

Lungime Segmente
1) Valorile lungimilor segmentelor sunt obţinute din proiecţie în plan.

Punct început	X / Y	Punct sfârşit	X / Y	Lungime segment (** (m)
1	483.282,816 343.596,086	2	483.282,418 343.579,106	16.985
2	483.282,418 343.579,106	3	483.669,857 343.694,497	404.257
3	483.669,857 343.694,497	4	483.666,355 343.710,316	16.202
4	483.666,355 343.710,316	1	483.282,816 343.596,086	400.188

** Lungimile segmentelor sunt determinate în planul de proiecţie Stereo 70 şi sunt rotunjite la 1 milimetru.
*** Distanţa dintre puncte este formată din segmente cumulate ce sunt mai mici decât valoarea 1 milimetru.

DATE DESPRE IMOBILUL NR. 2998

Oficiul de Cadastru şi Publicitate Imobiliară ARGES
Biroul de Cadastru şi Publicitate Imobiliară Costesti

A. Partea I. Descrierea imobilului

TEREN Extravilan

Adresa: Jud. Arges

Nr. Crt	Nr cadastral Nr. topografic	Suprafaţa* (mp)	Observaţii / Referinţe
A1		2.601	Sector cadastral:44 Teren neimprejmuit;

B. Partea II. Proprietari şi acte

Inscrieri privitoare la dreptul de proprietate şi alte drepturi reale		Referinţe
/		
Act Normativ nr. 7, din 13/03/1996 emis de PARLAMENT (art. 13 alin. 15);		
B1	Inscrierea provizorie, drept de PROPRIETATE, dobandit prin Lege, cota actuala 1/1, cota initiala 1/1	A1
	1) **COMUNA STOLNICI**, CIF:4469493	

C. Partea III. SARCINI .

Inscrieri privind dezmembramintele dreptului de proprietate, drepturi reale de garanţie şi sarcini	Referinţe
NU SUNT	

Anexa Nr. 1 La Partea I

Teren

Nr cadastral	Suprafaţa (mp)*	Observaţii / Referinţe
	2.601	

* Suprafaţa este determinată in planul de proiecţie Stereo 70.

DETALII LINIARE IMOBIL

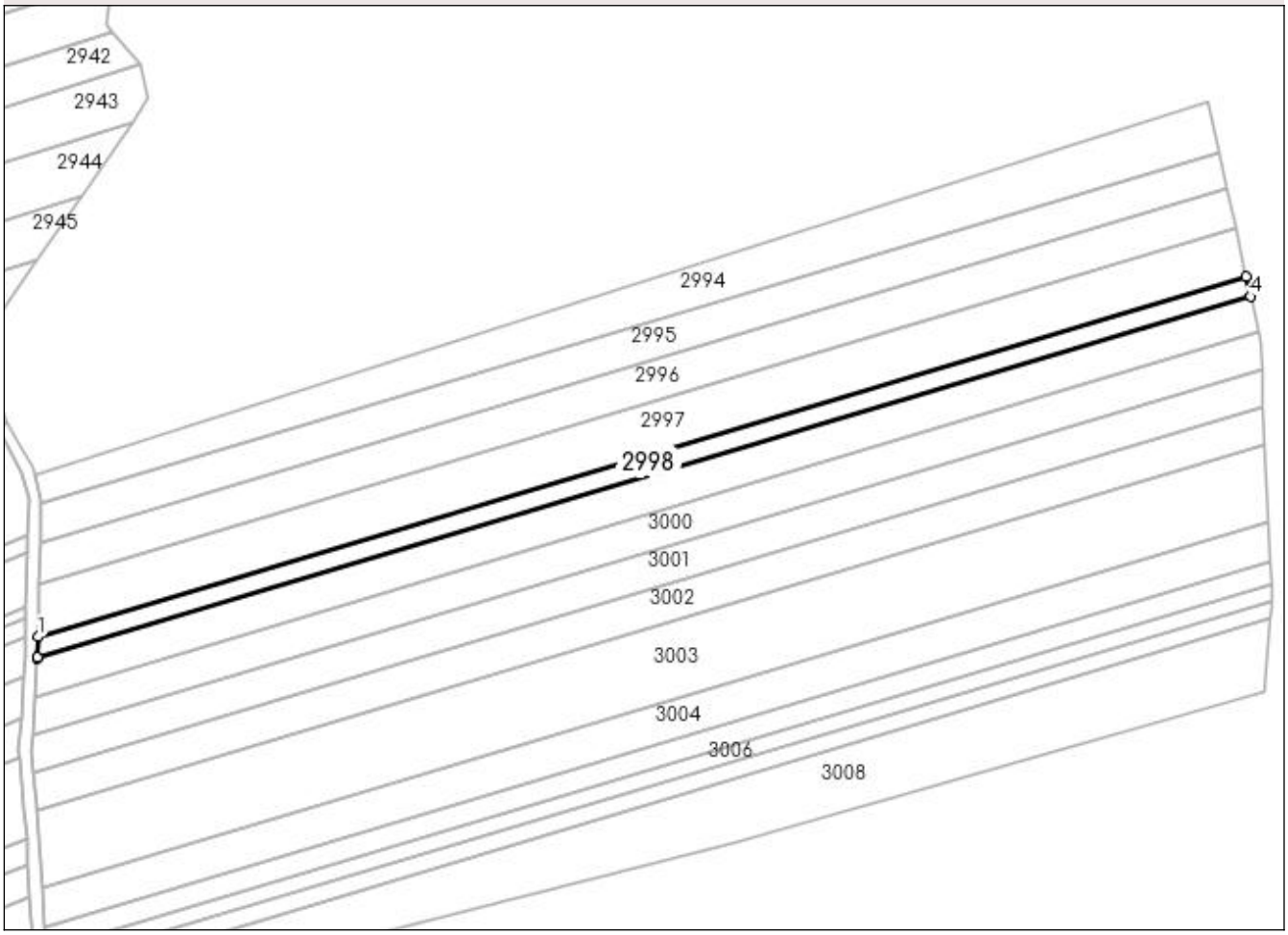

Date referitoare la teren

Crt	Categorie folosinţă	Intra vilan	Suprafaţa (mp)	Tarla	Parcelă	Nr. topo	Observaţii / Referinţe
1	arabil	NU	2.601	10	219	-	

Lungime Segmente
1) Valorile lungimilor segmentelor sunt obţinute din proiecţie în plan.

Punct început	X / Y	Punct sfârşit	X / Y	Lungime segment (** (m)
1	483.282,418 343.579,106	2	483.282,266 343.572,604	6.504
2	483.282,266 343.572,604	3	483.282,249 343.572,356	0.249
3	483.282,249 343.572,356	4	483.671,249 343.688,212	405.886
4	483.671,249 343.688,212	5	483.669,857 343.694,497	6.437
5	483.669,857 343.694,497	1	483.282,418 343.579,106	404.257

** Lungimile segmentelor sunt determinate în planul de proiecţie Stereo 70 şi sunt rotunjite la 1 milimetru.
*** Distanţa dintre puncte este formată din segmente cumulate ce sunt mai mici decât valoarea 1 milimetru.

DATE DESPRE IMOBILUL NR. 2999

Oficiul de Cadastru şi Publicitate Imobiliară ARGES
Biroul de Cadastru şi Publicitate Imobiliară Costesti

A. Partea I. Descrierea imobilului

TEREN Extravilan

Adresa: Jud. Arges

Nr. Crt	Nr cadastral Nr. topografic	Suprafaţa* (mp)	Observaţii / Referinţe
A1		4.800	Sector cadastral:44 Teren neimprejmuit;

B. Partea II. Proprietari şi acte

Inscrieri privitoare la dreptul de proprietate şi alte drepturi reale		Referinţe
/		
Act Administrativ nr. 63807, din 01/03/1995 emis de CJPSDPAT ARGES;		
B1	Intabulare, drept de PROPRIETATE, dobandit prin Reconstituire, cota actuala 1/1, cota initiala 1/1	A1
	1) **PÎRVAN MAGDALENA**, lipsă CNP	

C. Partea III. SARCINI .

Inscrieri privind dezmembramintele dreptului de proprietate, drepturi reale de garanţie şi sarcini	Referinţe
NU SUNT	

Anexa Nr. 1 La Partea I

Teren

Nr cadastral	Suprafaţa (mp)*	Observaţii / Referinţe
	4.800	

* Suprafaţa este determinată in planul de proiecţie Stereo 70.

DETALII LINIARE IMOBIL

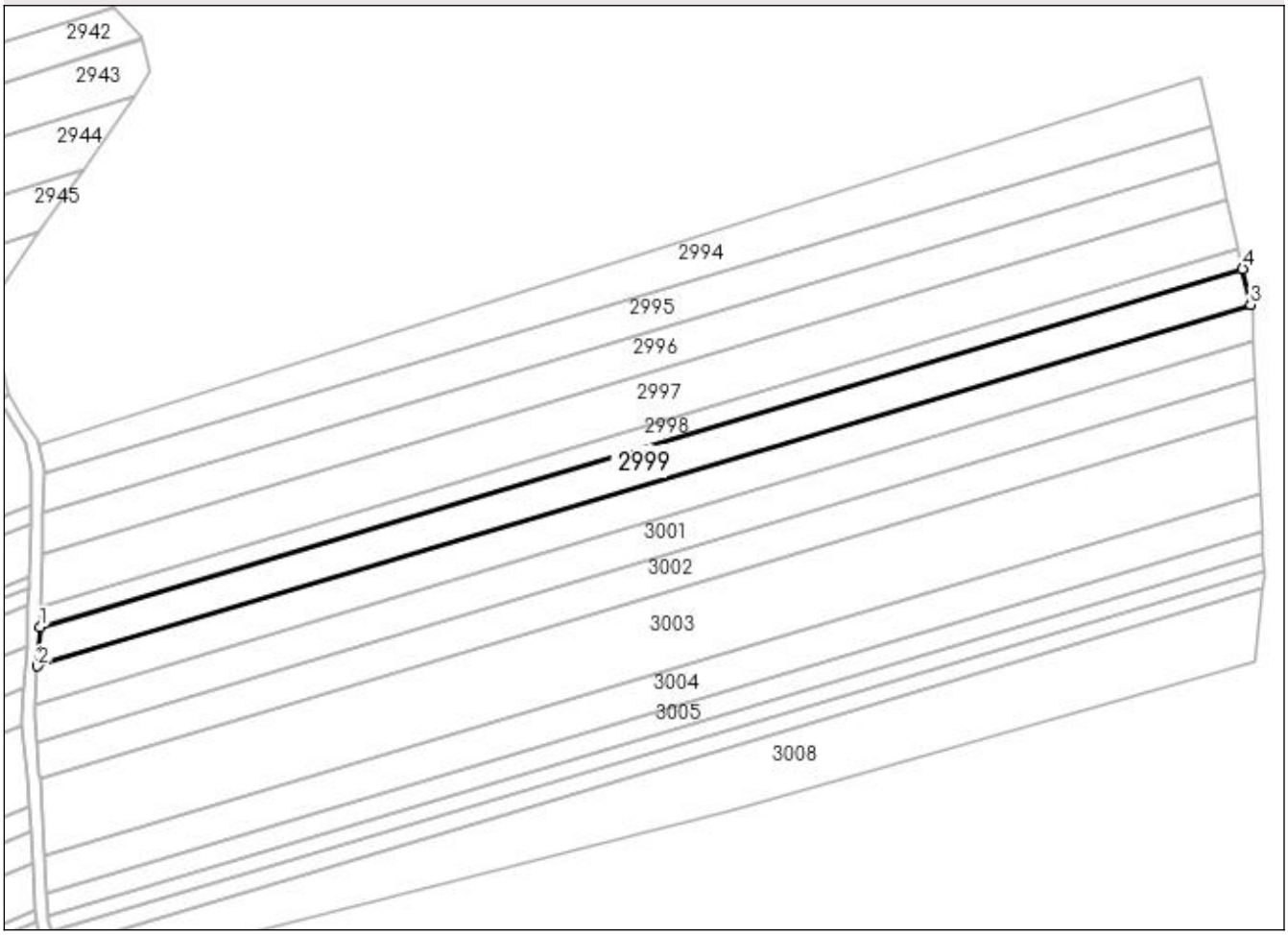

Date referitoare la teren

Crt	Categorie folosinţă	Intra vilan	Suprafaţa (mp)	Tarla	Parcelă	Nr. topo	Observaţii / Referinţe
1	arabil	NU	4.800	10	219	-	

Lungime Segmente
1) Valorile lungimilor segmentelor sunt obţinute din proiecţie în plan.

Punct început	X / Y	Punct sfârşit	X / Y	Lungime segment (** (m)
1	483.282,249 343.572,356	2	483.281,414 343.559,821	12.563
2	483.281,414 343.559,821	3	483.673,801 343.676,686	409.42
3	483.673,801 343.676,686	4	483.671,249 343.688,212	11.805
4	483.671,249 343.688,212	1	483.282,249 343.572,356	405.886

** Lungimile segmentelor sunt determinate în planul de proiecţie Stereo 70 şi sunt rotunjite la 1 milimetru.
*** Distanţa dintre puncte este formată din segmente cumulate ce sunt mai mici decât valoarea 1 milimetru.

DATE DESPRE IMOBILUL NR. 3000

Oficiul de Cadastru şi Publicitate Imobiliară ARGES
Biroul de Cadastru şi Publicitate Imobiliară Costesti

A. Partea I. Descrierea imobilului

TEREN Extravilan

Adresa: Jud. Arges

Nr. Crt	Nr cadastral Nr. topografic	Suprafaţa* (mp)	Observaţii / Referinţe
A1		4.800	Sector cadastral:44 Teren neimprejmuit;

B. Partea II. Proprietari şi acte

Inscrieri privitoare la dreptul de proprietate şi alte drepturi reale		Referinţe
/		
Act Notarial nr. 1866, din 14/09/2004 emis de BNP Craciun Irina;		
B1	Intabulare, drept de PROPRIETATEbun propriu , dobandit prin Conventie, cota actuala 1/1, cota initiala 1/1	A1
	1) **ENACHE D FLORIAN**	

C. Partea III. SARCINI .

Inscrieri privind dezmembramintele dreptului de proprietate, drepturi reale de garanţie şi sarcini	Referinţe
NU SUNT	

Anexa Nr. 1 La Partea I

Teren

Nr cadastral	Suprafaţa (mp)*	Observaţii / Referinţe
	4.800	

* Suprafaţa este determinată in planul de proiecţie Stereo 70.

DETALII LINIARE IMOBIL

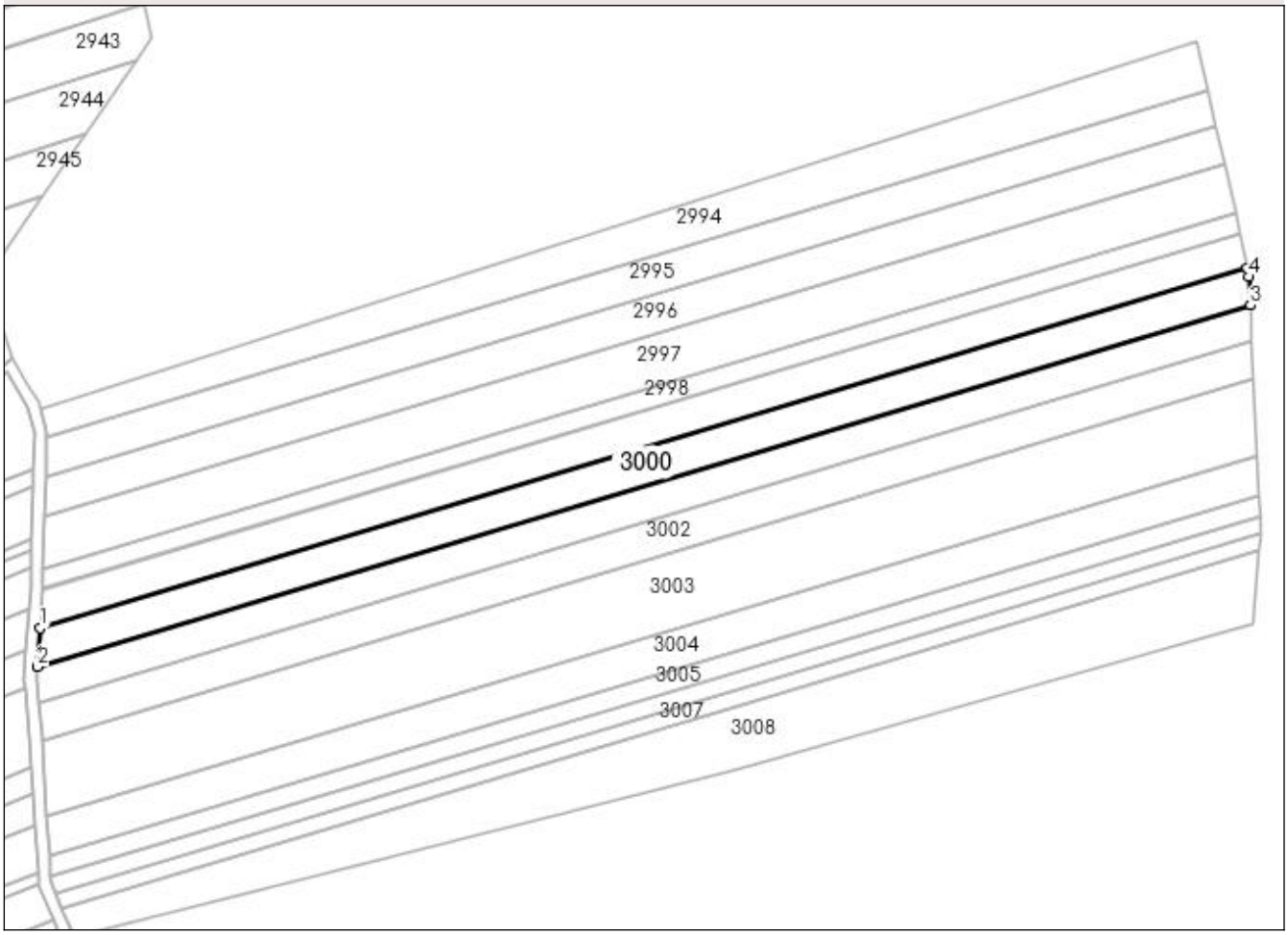

Date referitoare la teren

Crt	Categorie folosinţă	Intra vilan	Suprafaţa (mp)	Tarla	Parcelă	Nr. topo	Observaţii / Referinţe
1	arabil	NU	4.800	10	219	-	in act se regaseste parcela 144

Lungime Segmente
1) Valorile lungimilor segmentelor sunt obţinute din proiecţie în plan.

Punct început	X / Y	Punct sfârşit	X / Y	Lungime segment (** (m)
1	483.281,414 343.559,821	2	483.280,584 343.547,375	12.474
2	483.280,584 343.547,375	3	483.674,814 343.664,789	411.343
3	483.674,814 343.664,789	4	483.674,412 343.673,924	9.144
4	483.674,412 343.673,924	5	483.673,801 343.676,686	2.829
5	483.673,801 343.676,686	1	483.281,414 343.559,821	409.42

** Lungimile segmentelor sunt determinate în planul de proiecţie Stereo 70 şi sunt rotunjite la 1 milimetru.
*** Distanţa dintre puncte este formată din segmente cumulate ce sunt mai mici decât valoarea 1 milimetru.

DATE DESPRE IMOBILUL NR. 3001

Oficiul de Cadastru şi Publicitate Imobiliară ARGES
Biroul de Cadastru şi Publicitate Imobiliară Costesti

A. Partea I. Descrierea imobilului

TEREN Extravilan

Adresa: Jud. Arges

Nr. Crt	Nr cadastral Nr. topografic	Suprafaţa* (mp)	Observaţii / Referinţe
A1		4.800	Sector cadastral:44 Teren neimprejmuit;

B. Partea II. Proprietari şi acte

Inscrieri privitoare la dreptul de proprietate şi alte drepturi reale		Referinţe
/		
Act Notarial nr. 1866, din 14/09/2004 emis de BNP Craciun Irina;		
B1	Intabulare, drept de PROPRIETATEbun propriu , dobandit prin Conventie, cota actuala 1/1, cota initiala 1/1	A1
	1) **ENACHE D SEVASTIAN**	

C. Partea III. SARCINI .

Inscrieri privind dezmembramintele dreptului de proprietate, drepturi reale de garanţie şi sarcini	Referinţe
NU SUNT	

Anexa Nr. 1 La Partea I

Teren

Nr cadastral	Suprafaţa (mp)*	Observaţii / Referinţe
	4.800	

* Suprafaţa este determinată in planul de proiecţie Stereo 70.

DETALII LINIARE IMOBIL

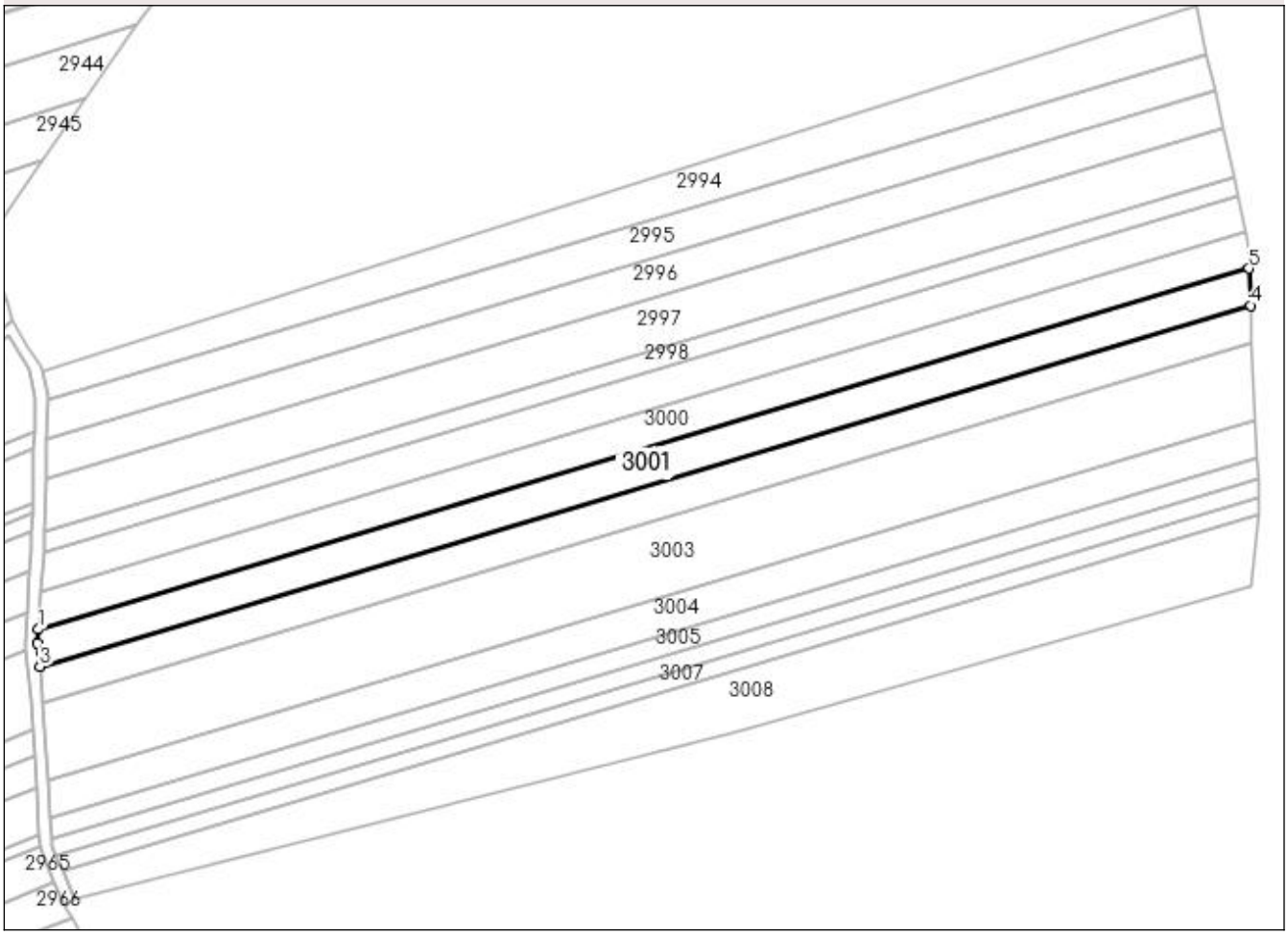

Date referitoare la teren

Crt	Categorie folosință	Intra vilan	Suprafaţa (mp)	Tarla	Parcelă	Nr. topo	Observaţii / Referinţe
1	arabil	NU	4.800	10	219	-	in act se regaseste parcela 144

Lungime Segmente
1) Valorile lungimilor segmentelor sunt obţinute din proiecţie în plan.

Punct început	X / Y	Punct sfârşit	X / Y	Lungime segment (** (m)
1	483.280,584 343.547,375	2	483.280,282 343.542,838	4.547
2	483.280,282 343.542,838	3	483.281,017 343.535,337	7.537
3	483.281,017 343.535,337	4	483.675,343 343.652,78	411.444
4	483.675,343 343.652,78	5	483.674,814 343.664,789	12.021
5	483.674,814 343.664,789	1	483.280,584 343.547,375	411.343

** Lungimile segmentelor sunt determinate în planul de proiecţie Stereo 70 şi sunt rotunjite la 1 milimetru.
*** Distanţa dintre puncte este formată din segmente cumulate ce sunt mai mici decât valoarea 1 milimetru.

DATE DESPRE IMOBILUL NR. 3002

Oficiul de Cadastru şi Publicitate Imobiliară ARGES
Biroul de Cadastru şi Publicitate Imobiliară Costesti

A. Partea I. Descrierea imobilului

TEREN Extravilan

Adresa: Jud. Arges

Nr. Crt	Nr cadastral Nr. topografic	Suprafaţa* (mp)	Observaţii / Referinţe
A1		4.800	Sector cadastral:44 Teren neimprejmuit;

B. Partea II. Proprietari şi acte

Inscrieri privitoare la dreptul de proprietate şi alte drepturi reale		Referinţe
/		
Act Administrativ nr. 95276, din 13/03/1997 emis de CJPSDPAT ARGES (certificat de deces nr.77din data de 23.11.1999 emis de primăria comunei Stolnici);		
B1	Intabulare, drept de PROPRIETATE, dobandit prin Reconstituire, cota actuala 1/1, cota initiala 1/1	A1
	1) **ENACHE ANASTASIA** DEFUNCT:Da	

C. Partea III. SARCINI .

Inscrieri privind dezmembramintele dreptului de proprietate, drepturi reale de garanţie şi sarcini	Referinţe
NU SUNT	

Anexa Nr. 1 La Partea I

Teren

Nr cadastral	Suprafaţa (mp)*	Observaţii / Referinţe
	4.800	

* Suprafaţa este determinată in planul de proiecţie Stereo 70.

DETALII LINIARE IMOBIL

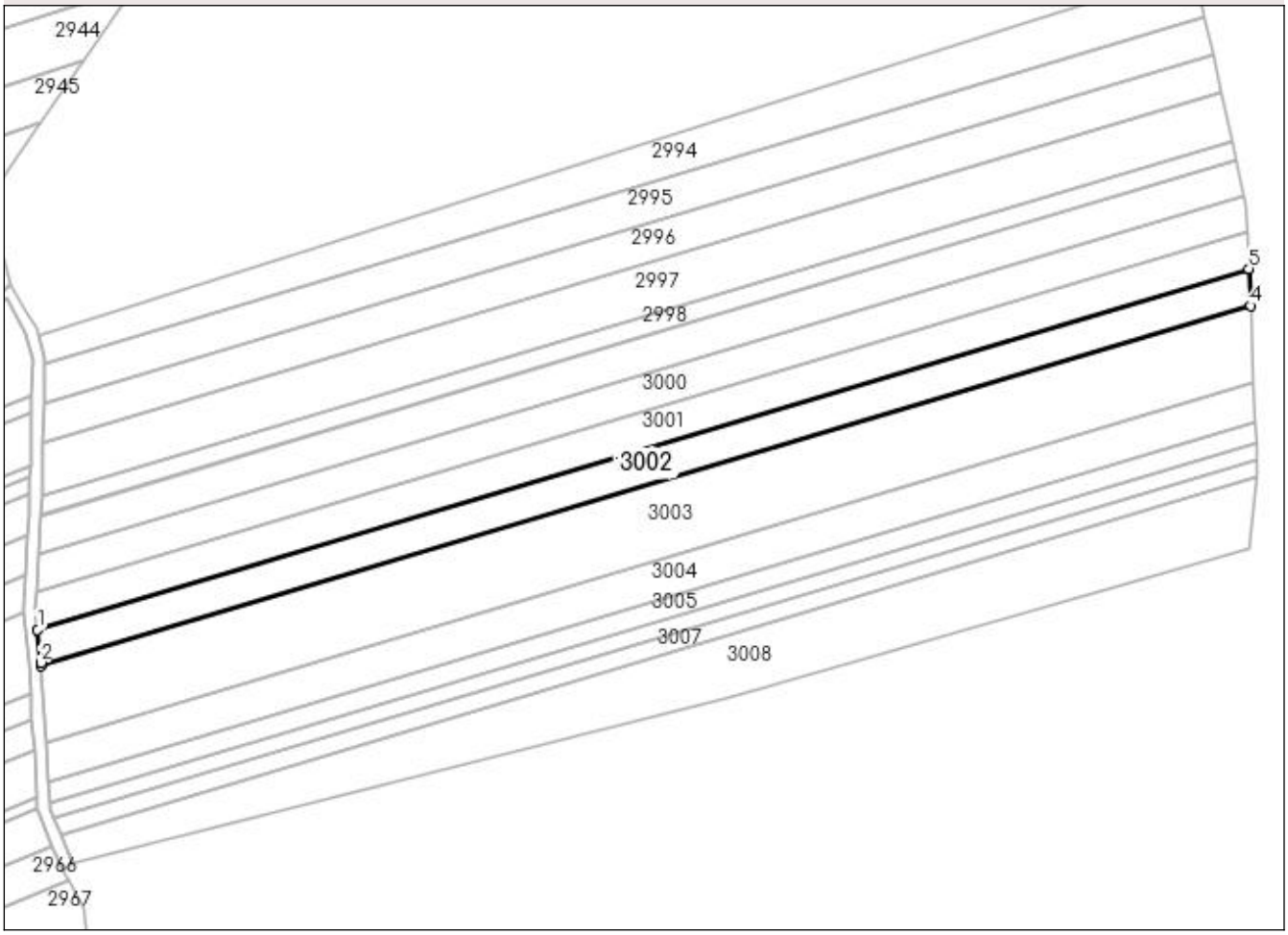

Date referitoare la teren

Crt	Categorie folosinţă	Intra vilan	Suprafaţa (mp)	Tarla	Parcelă	Nr. topo	Observaţii / Referinţe
1	arabil	NU	4.800	10	219	-	

Lungime Segmente
1) Valorile lungimilor segmentelor sunt obţinute din proiecţie în plan.

Punct început	X / Y	Punct sfârşit	X / Y	Lungime segment (** (m)
1	483.281,017 343.535,337	2	483.282,068 343.524,631	10.757
2	483.282,068 343.524,631	3	483.282,139 343.523,489	1.144
3	483.282,139 343.523,489	4	483.675,872 343.640,755	410.825
4	483.675,872 343.640,755	5	483.675,343 343.652,78	12.037
5	483.675,343 343.652,78	1	483.281,017 343.535,337	411.444

** Lungimile segmentelor sunt determinate în planul de proiecţie Stereo 70 şi sunt rotunjite la 1 milimetru.
*** Distanţa dintre puncte este formată din segmente cumulate ce sunt mai mici decât valoarea 1 milimetru.

DATE DESPRE IMOBILUL NR. 3003

Oficiul de Cadastru şi Publicitate Imobiliară ARGES
Biroul de Cadastru şi Publicitate Imobiliară Costesti

A. Partea I. Descrierea imobilului

TEREN Extravilan

Adresa: Jud. Arges

Nr. Crt	Nr cadastral Nr. topografic	Suprafaţa* (mp)	Observaţii / Referinţe
A1		10.000	Sector cadastral:44 Teren neimprejmuit;

B. Partea II. Proprietari şi acte

Inscrieri privitoare la dreptul de proprietate şi alte drepturi reale		Referinţe
/		
Act Notarial nr. 1816, din 27/09/2019 emis de BIN CARMEN GRECU;		
B1	Intabulare, drept de PROPRIETATEbun propriu , dobandit prin Iesire Din Indiviziune, cota actuala 1/1, cota initiala 1/1	A1
	1) **VOCHIN DUMITRU-VALENTIN**	

C. Partea III. SARCINI .

Inscrieri privind dezmembramintele dreptului de proprietate, drepturi reale de garanţie şi sarcini	Referinţe
NU SUNT	

Anexa Nr. 1 La Partea I

Teren

Nr cadastral	Suprafaţa (mp)*	Observaţii / Referinţe
	10.000	

* Suprafaţa este determinată in planul de proiecţie Stereo 70.

DETALII LINIARE IMOBIL

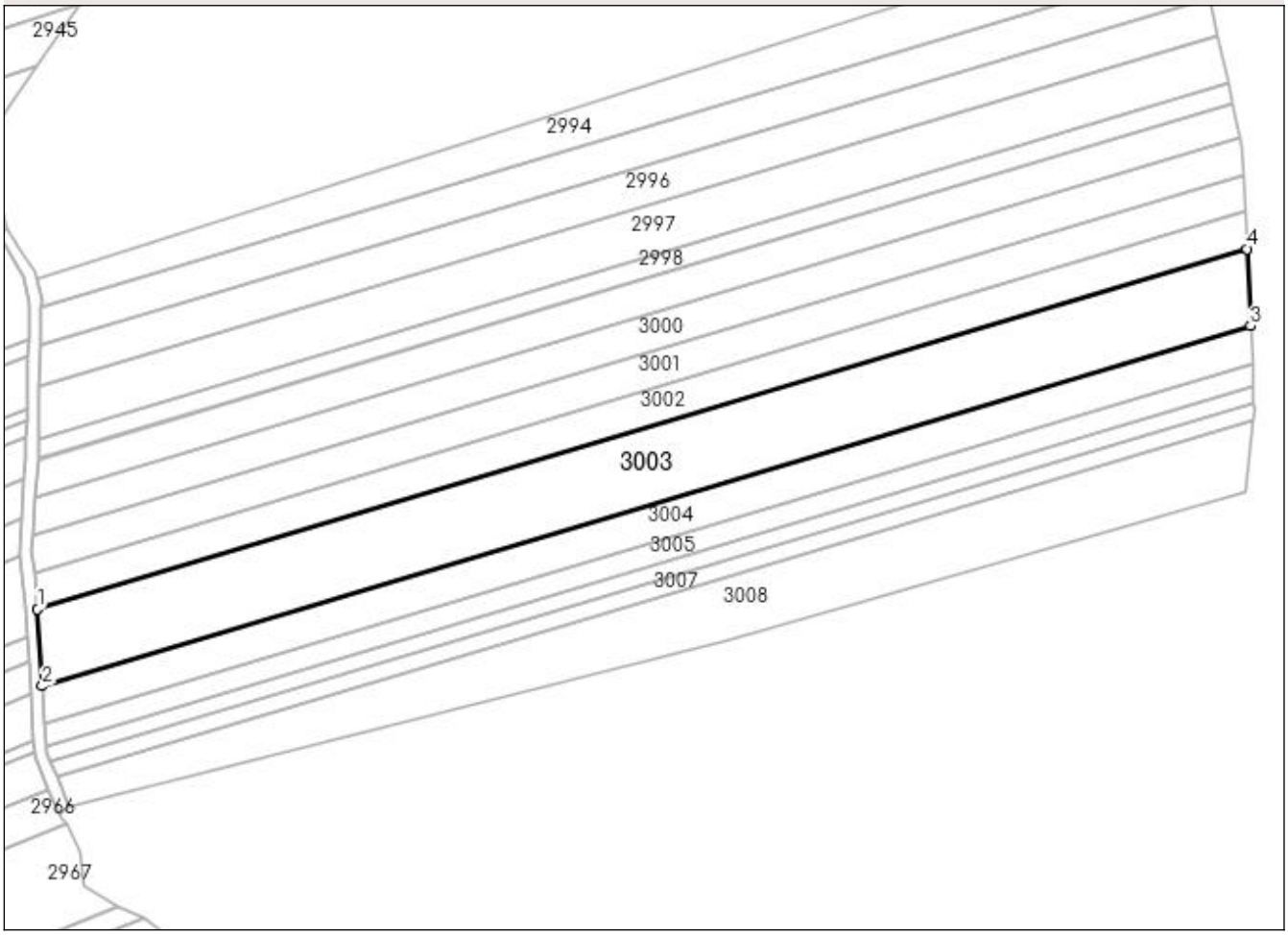

Date referitoare la teren

Crt	Categorie folosinţă	Intra vilan	Suprafaţa (mp)	Tarla	Parcelă	Nr. topo	Observaţii / Referinţe
1	arabil	NU	10.000	10	219	-	

Lungime Segmente
1) Valorile lungimilor segmentelor sunt obţinute din proiecţie în plan.

Punct început	X / Y	Punct sfârşit	X / Y	Lungime segment (** (m)
1	483.282,139 343.523,489	2	483.283,698 343.498,541	24.997
2	483.283,698 343.498,541	3	483.676,977 343.615,671	410.351
3	483.676,977 343.615,671	4	483.675,872 343.640,755	25.108
4	483.675,872 343.640,755	1	483.282,139 343.523,489	410.825

** Lungimile segmentelor sunt determinate în planul de proiecţie Stereo 70 şi sunt rotunjite la 1 milimetru.
*** Distanţa dintre puncte este formată din segmente cumulate ce sunt mai mici decât valoarea 1 milimetru.

DATE DESPRE IMOBILUL NR. 3004

Oficiul de Cadastru şi Publicitate Imobiliară ARGES
Biroul de Cadastru şi Publicitate Imobiliară Costesti

A. Partea I. Descrierea imobilului

TEREN Extravilan

Adresa: Jud. Arges

Nr. Crt	Nr cadastral Nr. topografic	Suprafaţa* (mp)	Observaţii / Referinţe
A1		5.000	Sector cadastral:44 Teren neimprejmuit;

B. Partea II. Proprietari şi acte

Inscrieri privitoare la dreptul de proprietate şi alte drepturi reale		Referinţe
/		
Act Notarial nr. 93, din 22/08/2019 emis de SPN JAKAB ETELKA SI TELEKY ZSOLT-ATTILA;		
B1	Intabulare, drept de PROPRIETATEbun propriu , dobandit prin Succesiune, cota actuala 1/6, cota initiala 1/6	A1
	1) **NEAGOIE DANIELA**	
B2	Intabulare, drept de PROPRIETATEbun propriu , dobandit prin Succesiune, cota actuala 1/6, cota initiala 1/6	A1
	1) **GIUIU FĂNEL-DORU**	
B3	Intabulare, drept de PROPRIETATEbun propriu , dobandit prin Succesiune, cota actuala 1/6, cota initiala 1/6	A1
	1) **GIUIU GEORGETA**	
Act Notarial nr. 84, din 18/09/2019 emis de SPN BORUNA CHIRATA SI ASOCIATII;		
B4	Intabulare, drept de PROPRIETATEbun propriu , dobandit prin Succesiune, cota actuala 1/8, cota initiala 1/8	A1
	1) **GIUIU MARIA**	
B5	Intabulare, drept de PROPRIETATEbun propriu , dobandit prin Succesiune, cota actuala 3/8, cota initiala 3/8	A1
	1) **GIUIU GEORGETA**	

C. Partea III. SARCINI .

Inscrieri privind dezmembramintele dreptului de proprietate, drepturi reale de garanţie şi sarcini	Referinţe
NU SUNT	

Anexa Nr. 1 La Partea I

Teren

Nr cadastral	Suprafaţa (mp)*	Observaţii / Referinţe
	5.000	

* Suprafaţa este determinată in planul de proiecţie Stereo 70.

DETALII LINIARE IMOBIL

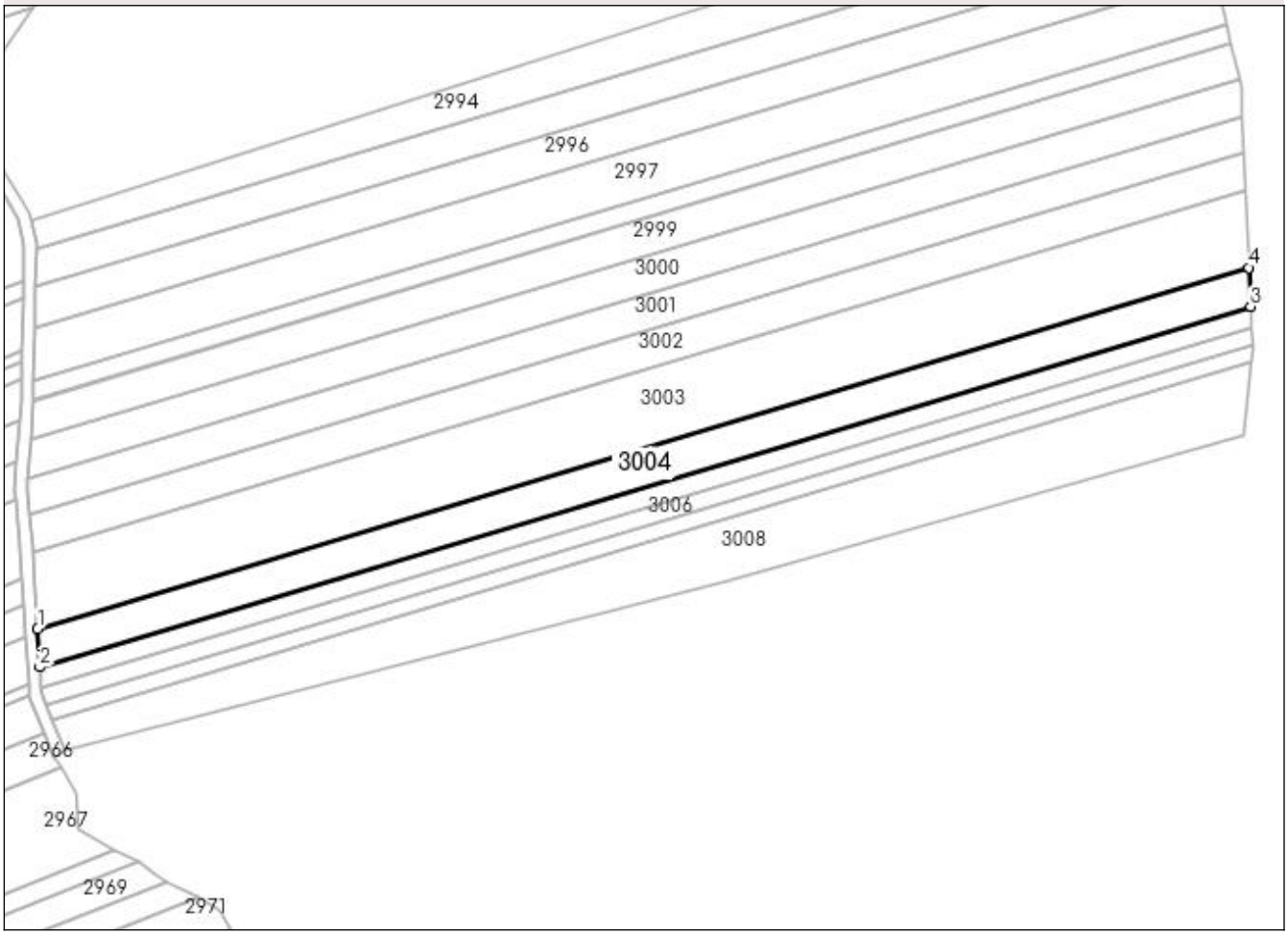

Date referitoare la teren

Crt	Categorie folosinţă	Intra vilan	Suprafaţa (mp)	Tarla	Parcelă	Nr. topo	Observaţii / Referinţe
1	arabil	NU	5.000	10	219	-	

Lungime Segmente
1) Valorile lungimilor segmentelor sunt obţinute din proiecţie în plan.

Punct început	X / Y	Punct sfârşit	X / Y	Lungime segment (** (m)
1	483.283,698 343.498,541	2	483.284,479 343.486,056	12.509
2	483.284,479 343.486,056	3	483.677,53 343.603,119	410.113
3	483.677,53 343.603,119	4	483.676,977 343.615,671	12.564
4	483.676,977 343.615,671	1	483.283,698 343.498,541	410.351

** Lungimile segmentelor sunt determinate în planul de proiecţie Stereo 70 şi sunt rotunjite la 1 milimetru.
*** Distanţa dintre puncte este formată din segmente cumulate ce sunt mai mici decât valoarea 1 milimetru.

DATE DESPRE IMOBILUL NR. 3005

Oficiul de Cadastru şi Publicitate Imobiliară ARGES
Biroul de Cadastru şi Publicitate Imobiliară Costesti

A. Partea I. Descrierea imobilului

TEREN Extravilan

Adresa: Jud. Arges

Nr. Crt	Nr cadastral Nr. topografic	Suprafaţa* (mp)	Observaţii / Referinţe
A1		2.800	Sector cadastral:44 Teren neimprejmuit;

B. Partea II. Proprietari şi acte

Inscrieri privitoare la dreptul de proprietate şi alte drepturi reale		Referinţe
/		
Act Notarial nr. 364, din 01/12/2005 emis de BNP GRECU CARMEN (certificat de deces nr.48 din data de 16.07.2011 emis de primăria comunei Stolnici);		
B1	Intabulare, drept de PROPRIETATEbun propriu , dobandit prin Iesire Din Indiviziune, cota actuala 1/1, cota initiala 1/1	A1
	1) **BURCIU M ȘTEFANA** DEFUNCT:Da	

C. Partea III. SARCINI .

Inscrieri privind dezmembramintele dreptului de proprietate, drepturi reale de garanţie şi sarcini	Referinţe
NU SUNT	

Anexa Nr. 1 La Partea I

Teren

Nr cadastral	Suprafaţa (mp)*	Observaţii / Referinţe
	2.800	

* Suprafaţa este determinată in planul de proiecţie Stereo 70.

DETALII LINIARE IMOBIL

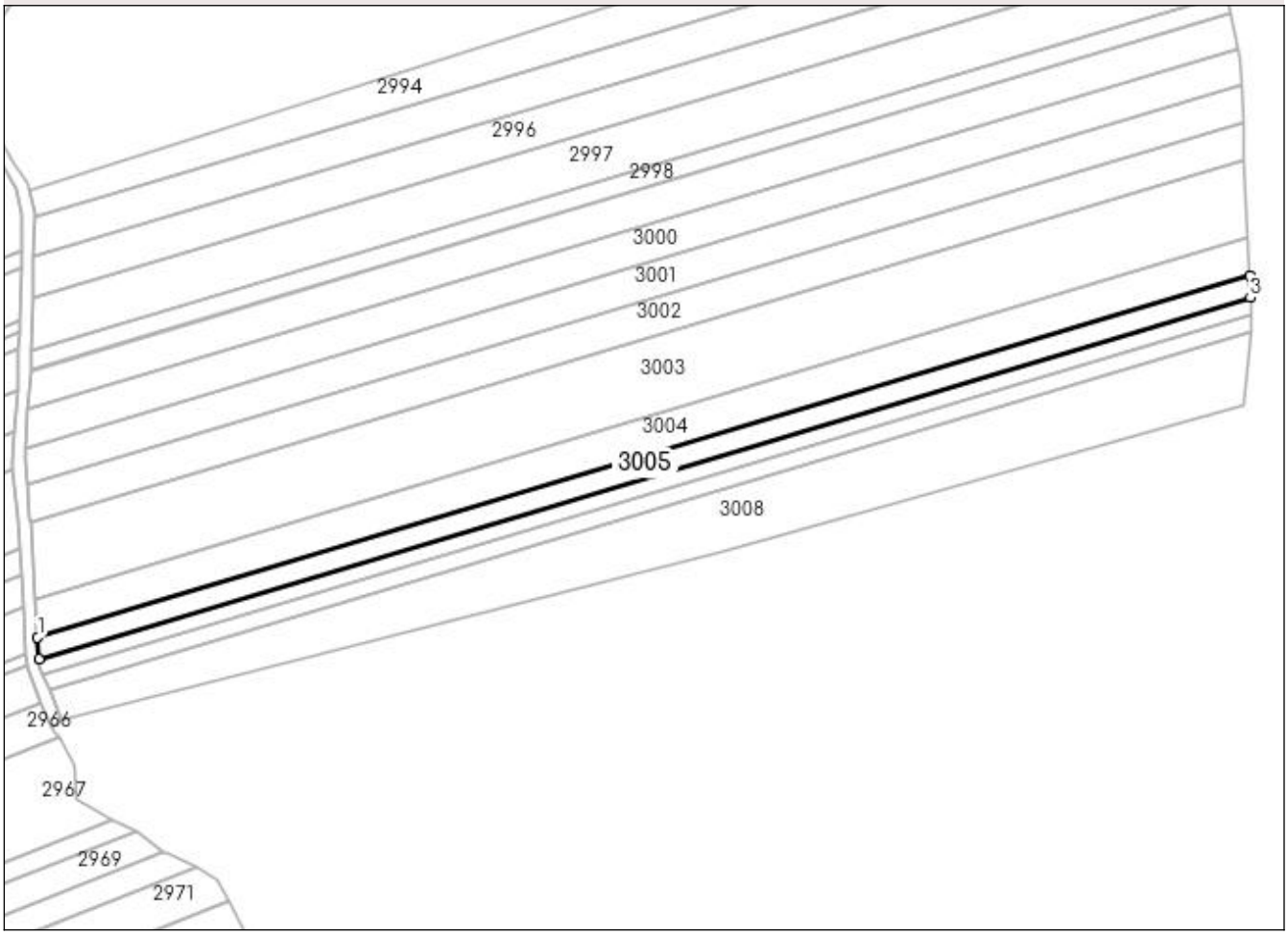

Date referitoare la teren

Crt	Categorie folosinţă	Intra vilan	Suprafaţa (mp)	Tarla	Parcelă	Nr. topo	Observaţii / Referinţe
1	arabil	NU	2.800	10	219	-	

Lungime Segmente
1) Valorile lungimilor segmentelor sunt obţinute din proiecţie în plan.

Punct început	X / Y	Punct sfârşit	X / Y	Lungime segment (** (m)
1	483.284,479 343.486,056	2	483.284,916 343.479,061	7.009
2	483.284,916 343.479,061	3	483.677,839 343.596,086	409.98
3	483.677,839 343.596,086	4	483.677,53 343.603,119	7.04
4	483.677,53 343.603,119	1	483.284,479 343.486,056	410.113

** Lungimile segmentelor sunt determinate în planul de proiecţie Stereo 70 şi sunt rotunjite la 1 milimetru.
*** Distanţa dintre puncte este formată din segmente cumulate ce sunt mai mici decât valoarea 1 milimetru.

DATE DESPRE IMOBILUL NR. 3006

Oficiul de Cadastru şi Publicitate Imobiliară ARGES
Biroul de Cadastru şi Publicitate Imobiliară Costesti

A. Partea I. Descrierea imobilului

TEREN Extravilan

Adresa: Jud. Arges

Nr. Crt	Nr cadastral Nr. topografic	Suprafaţa* (mp)	Observaţii / Referinţe
A1		2.200	Sector cadastral:44 Teren neimprejmuit;

B. Partea II. Proprietari şi acte

Inscrieri privitoare la dreptul de proprietate şi alte drepturi reale		Referinţe
/		
Act Notarial nr. 364, din 01/12/2005 emis de BNP GRECU CARMEN (certificat de deces nr.48din data de 16.07.2011 emis de primăria comunei Stolnici);		
B1	Intabulare, drept de PROPRIETATEbun propriu , dobandit prin Iesire Din Indiviziune, cota actuala 1/1, cota initiala 1/1	A1
	1) **BURCIU M ȘTEFANA** DEFUNCT:Da	

C. Partea III. SARCINI .

Inscrieri privind dezmembramintele dreptului de proprietate, drepturi reale de garanţie şi sarcini	Referinţe
NU SUNT	

Anexa Nr. 1 La Partea I

Teren

Nr cadastral	Suprafaţa (mp)*	Observaţii / Referinţe
	2.200	

* Suprafaţa este determinată in planul de proiecţie Stereo 70.

DETALII LINIARE IMOBIL

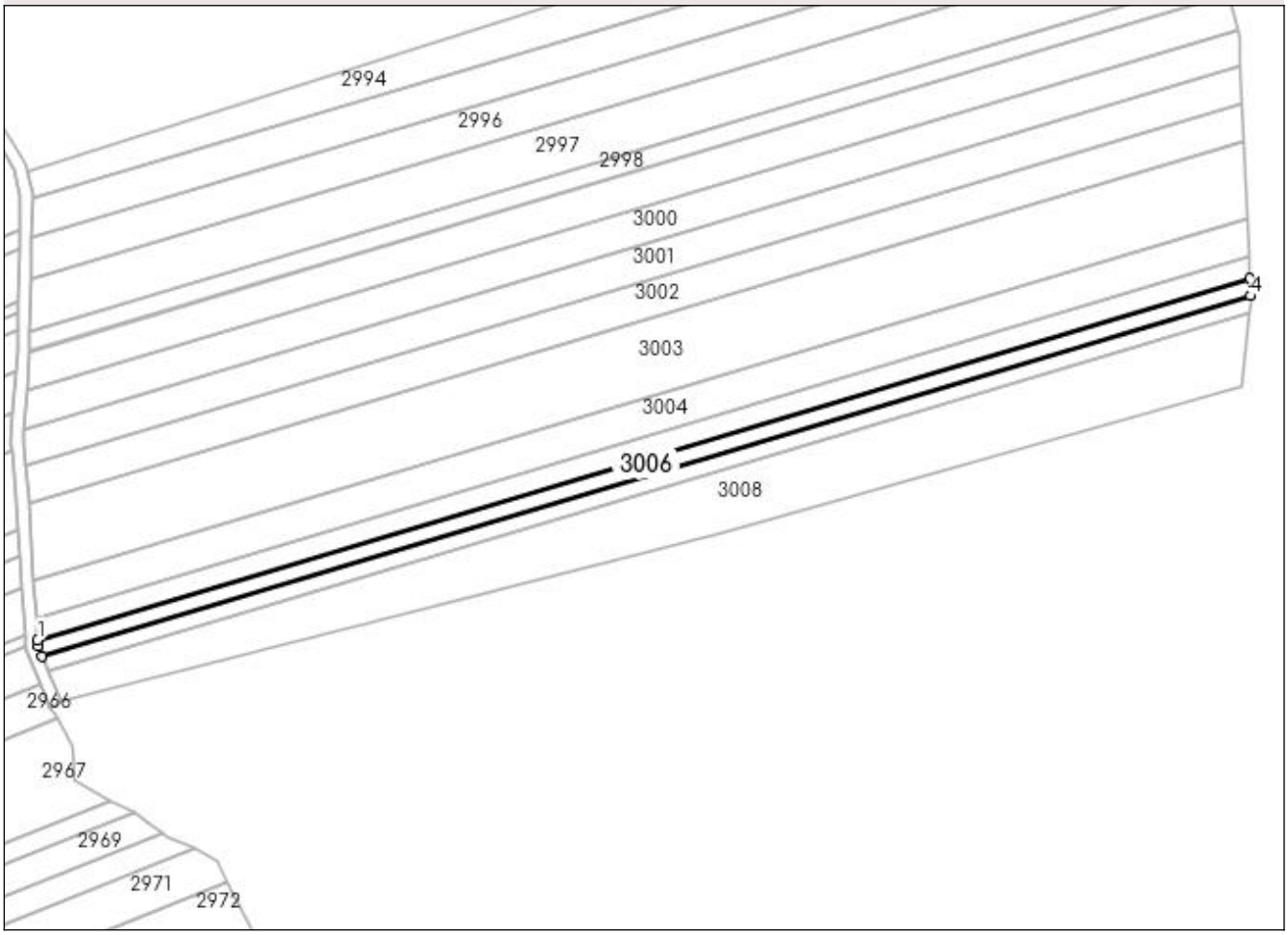

Date referitoare la teren

Crt	Categorie folosință	Intra vilan	Suprafaţa (mp)	Tarla	Parcelă	Nr. topo	Observaţii / Referinţe
1	arabil	NU	2.200	10	219	-	in act se regaseste parcela 156

Lungime Segmente
1) Valorile lungimilor segmentelor sunt obţinute din proiecţie în plan.

Punct început	X / Y	Punct sfârşit	X / Y	Lungime segment (** (m)
1	483.284,916 343.479,061	2	483.285,044 343.477,006	2.059
2	483.285,044 343.477,006	3	483.286,35 343.473,884	3.384
3	483.286,35 343.473,884	4	483.678,083 343.590,554	408.738
4	483.678,083 343.590,554	5	483.677,839 343.596,086	5.537
5	483.677,839 343.596,086	1	483.284,916 343.479,061	409.98

** Lungimile segmentelor sunt determinate în planul de proiecţie Stereo 70 şi sunt rotunjite la 1 milimetru.
*** Distanţa dintre puncte este formată din segmente cumulate ce sunt mai mici decât valoarea 1 milimetru.

DATE DESPRE IMOBILUL NR. 3007

Oficiul de Cadastru şi Publicitate Imobiliară ARGES
Biroul de Cadastru şi Publicitate Imobiliară Costesti

A. Partea I. Descrierea imobilului

TEREN Extravilan

Adresa: Jud. Arges

Nr. Crt	Nr cadastral Nr. topografic	Suprafaţa* (mp)	Observaţii / Referinţe
A1		2.200	Sector cadastral:44 Teren neimprejmuit;

B. Partea II. Proprietari şi acte

Inscrieri privitoare la dreptul de proprietate şi alte drepturi reale		Referinţe
/		
Act Notarial nr. 364, din 01/12/2005 emis de BNP GRECU CARMEN;		
B1	Intabulare, drept de PROPRIETATEbun propriu , dobandit prin Iesire Din Indiviziune, cota actuala 1/1, cota initiala 1/1	A1
	1) **AVRAM M MARIA**	

C. Partea III. SARCINI .

Inscrieri privind dezmembramintele dreptului de proprietate, drepturi reale de garanţie şi sarcini	Referinţe
NU SUNT	

Anexa Nr. 1 La Partea I

Teren

Nr cadastral	Suprafaţa (mp)*	Observaţii / Referinţe
	2.200	

* Suprafaţa este determinată in planul de proiecţie Stereo 70.

DETALII LINIARE IMOBIL

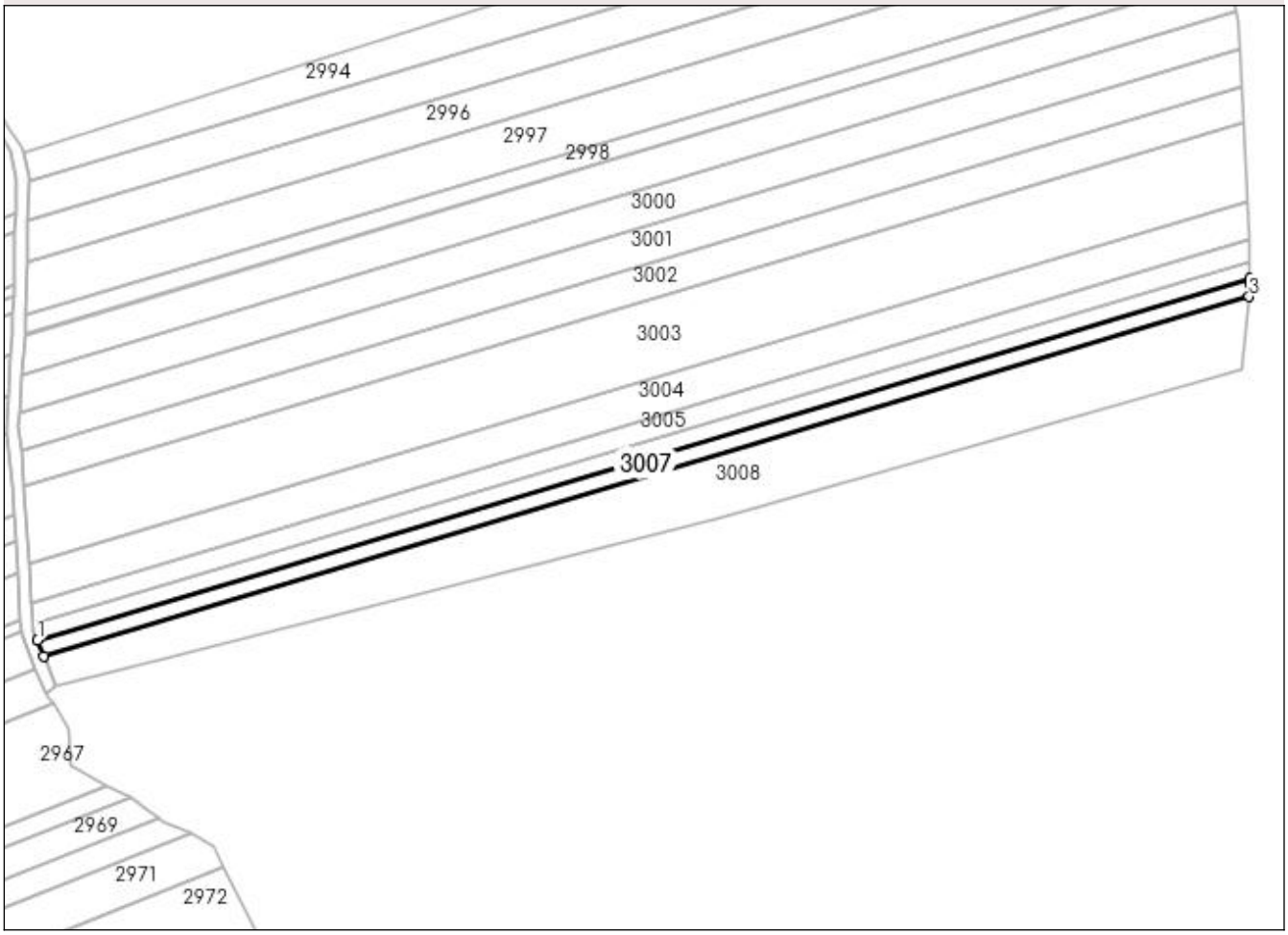

Date referitoare la teren

Crt	Categorie folosinţă	Intra vilan	Suprafaţa (mp)	Tarla	Parcelă	Nr. topo	Observaţii / Referinţe
1	arabil	NU	2.200	10	219	-	in act se regaseste parcela 156

Lungime Segmente
1) Valorile lungimilor segmentelor sunt obţinute din proiecţie în plan.

Punct început	X / Y	Punct sfârşit	X / Y	Lungime segment (**) (m)
1	483.286,35 343.473,884	2	483.288,444 343.468,876	5.428
2	483.288,444 343.468,876	3	483.677,785 343.584,833	406.242
3	483.677,785 343.584,833	4	483.678,167 343.588,636	3.822
4	483.678,167 343.588,636	5	483.678,083 343.590,554	1.92
5	483.678,083 343.590,554	1	483.286,35 343.473,884	408.738

** Lungimile segmentelor sunt determinate în planul de proiecţie Stereo 70 şi sunt rotunjite la 1 milimetru.
*** Distanţa dintre puncte este formată din segmente cumulate ce sunt mai mici decât valoarea 1 milimetru.

DATE DESPRE IMOBILUL NR. 3008

Oficiul de Cadastru şi Publicitate Imobiliară ARGES
Biroul de Cadastru şi Publicitate Imobiliară Costesti

A. Partea I. Descrierea imobilului

TEREN Extravilan

Adresa: Jud. Arges

Nr. Crt	Nr cadastral Nr. topografic	Suprafaţa* (mp)	Observaţii / Referinţe
A1		7.000	Sector cadastral:44 Teren neimprejmuit;

B. Partea II. Proprietari şi acte

Inscrieri privitoare la dreptul de proprietate şi alte drepturi reale		Referinţe
/		
Act Notarial nr. 364, din 01/12/2005 emis de BNP GRECU CARMEN;		
B1	Intabulare, drept de PROPRIETATEbun propriu , dobandit prin Iesire Din Indiviziune, cota actuala 1/3, cota initiala 1/3	A1
	1) **AVRAM M MARIA**	
B2	Intabulare, drept de PROPRIETATEbun propriu , dobandit prin Iesire Din Indiviziune, cota actuala 1/3, cota initiala 1/3	A1
	1) **BURCIU M ȘTEFANA** DEFUNCT:Da	
B3	Intabulare, drept de PROPRIETATEbun propriu , dobandit prin Iesire Din Indiviziune, cota actuala 1/3, cota initiala 1/3	A1
	1) **VEISA M IOANA**	

C. Partea III. SARCINI .

Inscrieri privind dezmembramintele dreptului de proprietate, drepturi reale de garanţie şi sarcini	Referinţe
NU SUNT	

Anexa Nr. 1 La Partea I

Teren

Nr cadastral	Suprafaţa (mp)*	Observaţii / Referinţe
	7.000	

* Suprafaţa este determinată in planul de proiecţie Stereo 70.

DETALII LINIARE IMOBIL

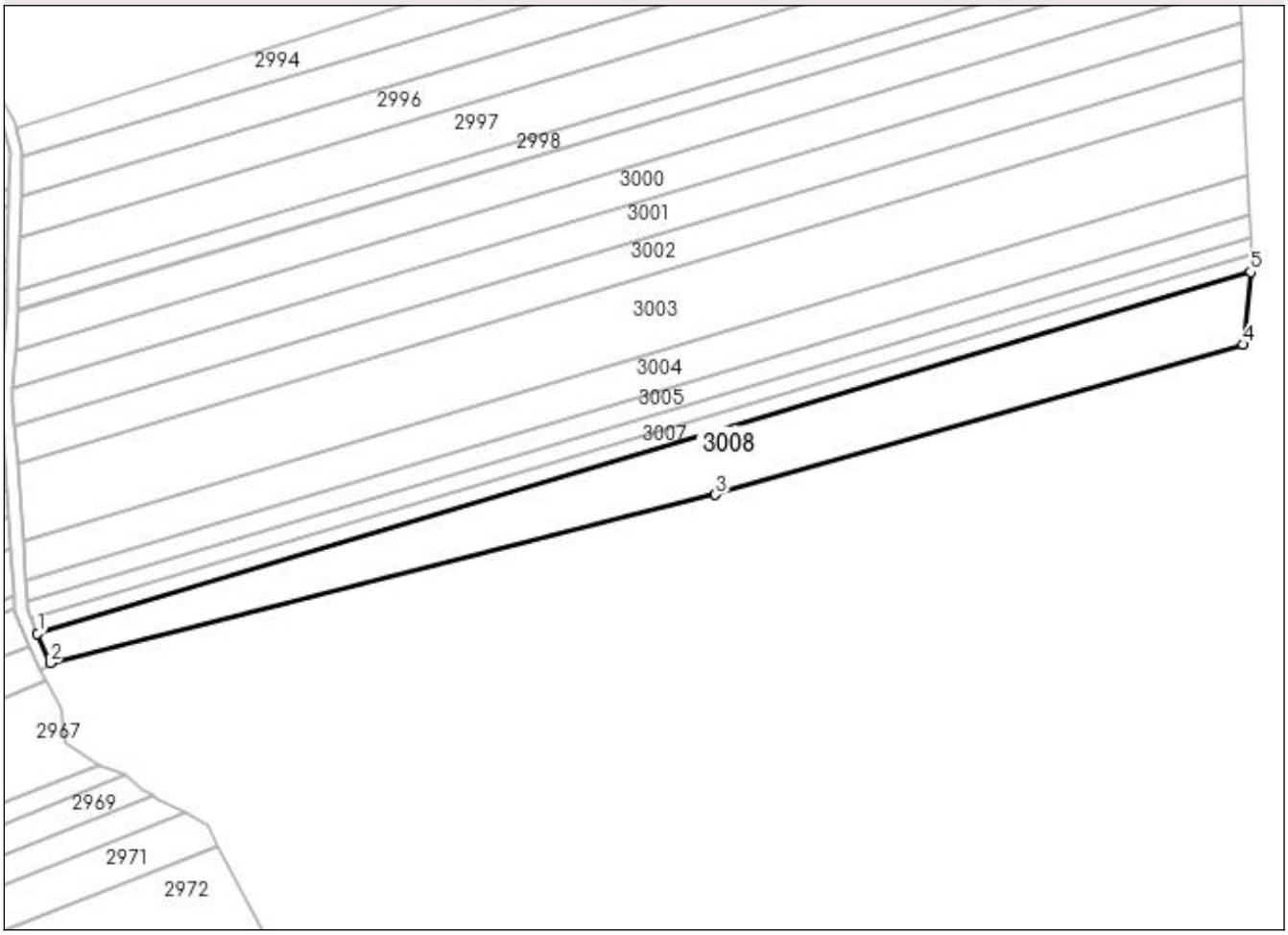

Date referitoare la teren

Crt	Categorie folosinţă	Intra vilan	Suprafaţa (mp)	Tarla	Parcelă	Nr. topo	Observaţii / Referinţe
1	arabil	NU	7.000	10	219	-	

Lungime Segmente
1) Valorile lungimilor segmentelor sunt obţinute din proiecţie în plan.

Punct început	X / Y	Punct sfârşit	X / Y	Lungime segment (** (m)
1	483.288,444 343.468,876	2	483.292,443 343.459,313	10.365
2	483.292,443 343.459,313	3	483.506,05 343.513,392	220.346
3	483.506,05 343.513,392	4	483.675,44 343.561,503	176.09
4	483.675,44 343.561,503	5	483.677,785 343.584,833	23.448
5	483.677,785 343.584,833	1	483.288,444 343.468,876	406.242

** Lungimile segmentelor sunt determinate în planul de proiecţie Stereo 70 şi sunt rotunjite la 1 milimetru.
*** Distanţa dintre puncte este formată din segmente cumulate ce sunt mai mici decât valoarea 1 milimetru.

DATE DESPRE IMOBILUL NR. 3009

Oficiul de Cadastru şi Publicitate Imobiliară ARGES
Biroul de Cadastru şi Publicitate Imobiliară Costesti

A. Partea I. Descrierea imobilului

TEREN Extravilan

Adresa: Jud. Arges

Nr. Crt	Nr cadastral Nr. topografic	Suprafaţa* (mp)	Observaţii / Referinţe
A1		3.840	Sector cadastral:44 Teren neimprejmuit;

B. Partea II. Proprietari şi acte

Inscrieri privitoare la dreptul de proprietate şi alte drepturi reale		Referinţe
/		
Act Administrativ nr. 29802, din 03/12/1994 emis de CJPSDPAT ARGES;		
B1	Intabulare, drept de PROPRIETATE, dobandit prin Reconstituire, cota actuala 1/1, cota initiala 1/1	A1
	1) **IONICĂ A CONSTANTINA**, lipsă CNP	

C. Partea III. SARCINI .

Inscrieri privind dezmembramintele dreptului de proprietate, drepturi reale de garanţie şi sarcini	Referinţe
NU SUNT	

Anexa Nr. 1 La Partea I

Teren

Nr cadastral	Suprafaţa (mp)*	Observaţii / Referinţe
	3.840	

* Suprafaţa este determinată in planul de proiecţie Stereo 70.

DETALII LINIARE IMOBIL

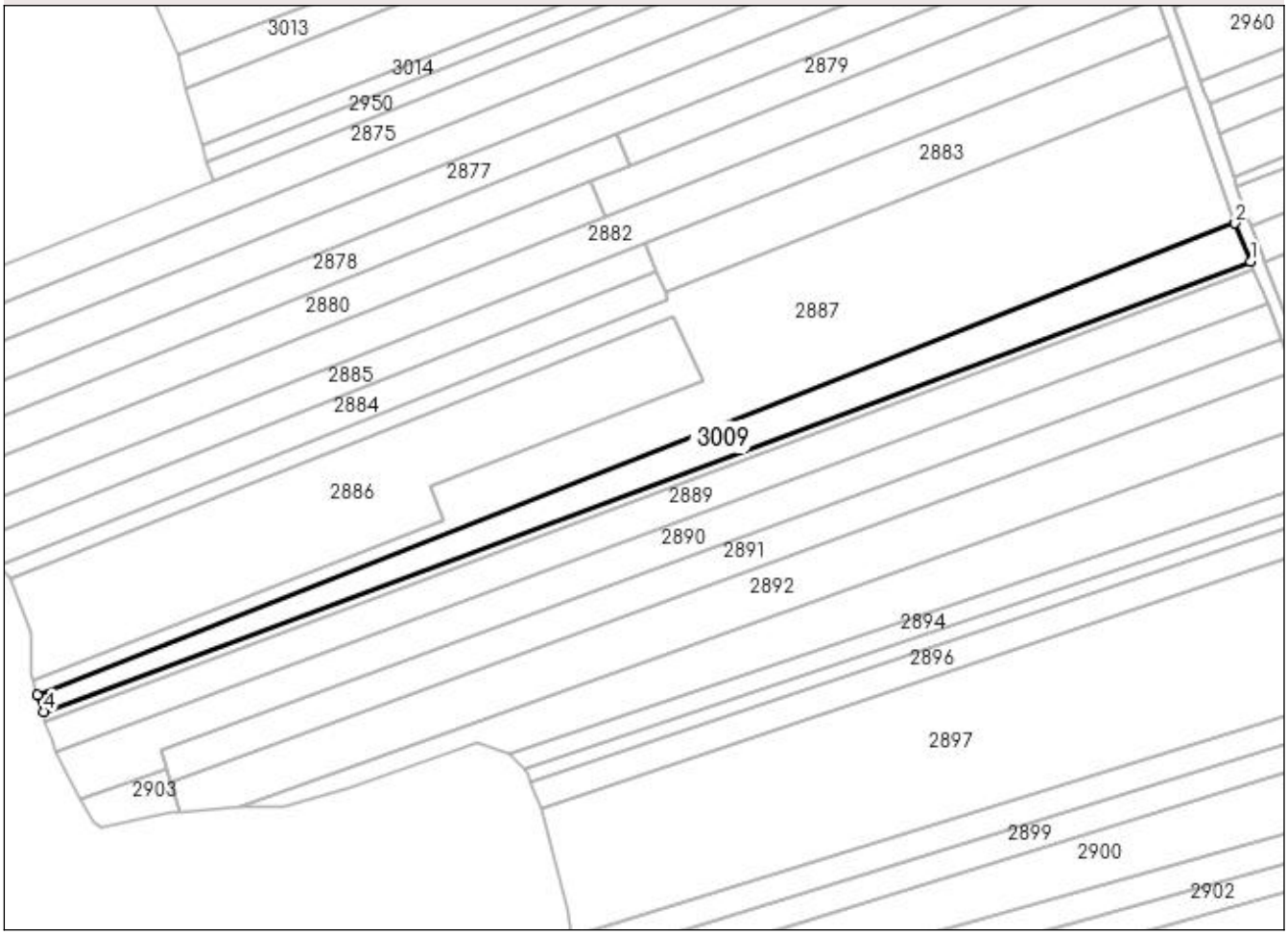

Date referitoare la teren

Crt	Categorie folosinţă	Intra vilan	Suprafaţa (mp)	Tarla	Parcelă	Nr. topo	Observaţii / Referinţe
1	arabil	NU	3.840	10	134	-	in act se regaseste tarla 10, parcela 156

Lungime Segmente
1) Valorile lungimilor segmentelor sunt obţinute din proiecţie în plan.

Punct început	X / Y	Punct sfârşit	X / Y	Lungime segment (** (m)
1	482.928,138 343.310,869	2	482.923,26 343.323,017	13.091
2	482.923,26 343.323,017	3	482.541,403 343.172,663	410.391
3	482.541,403 343.172,663	4	482.543,389 343.167,405	5.621
4	482.543,389 343.167,405	1	482.928,138 343.310,869	410.626

** Lungimile segmentelor sunt determinate în planul de proiecţie Stereo 70 şi sunt rotunjite la 1 milimetru.
*** Distanţa dintre puncte este formată din segmente cumulate ce sunt mai mici decât valoarea 1 milimetru.

DATE DESPRE IMOBILUL NR. 3010

Oficiul de Cadastru şi Publicitate Imobiliară ARGES
Biroul de Cadastru şi Publicitate Imobiliară Costesti

A. Partea I. Descrierea imobilului

TEREN Extravilan

Adresa: Jud. Arges

Nr. Crt	Nr cadastral Nr. topografic	Suprafaţa* (mp)	Observaţii / Referinţe
A1		1.300	Sector cadastral:44 Teren neimprejmuit;

B. Partea II. Proprietari şi acte

Inscrieri privitoare la dreptul de proprietate şi alte drepturi reale		Referinţe
/		
Act Normativ nr. 7, din 13/03/1996 emis de PARLAMENT (art. 13 alin. 15);		
B1	Inscrierea provizorie, drept de PROPRIETATE, dobandit prin Lege, cota actuala 1/1, cota initiala 1/1	A1
	1) **COMUNA STOLNICI**, CIF:4469493	

C. Partea III. SARCINI .

Inscrieri privind dezmembramintele dreptului de proprietate, drepturi reale de garanţie şi sarcini	Referinţe
NU SUNT	

Anexa Nr. 1 La Partea I

Teren

Nr cadastral	Suprafaţa (mp)*	Observaţii / Referinţe
	1.300	

* Suprafaţa este determinată in planul de proiecţie Stereo 70.

DETALII LINIARE IMOBIL

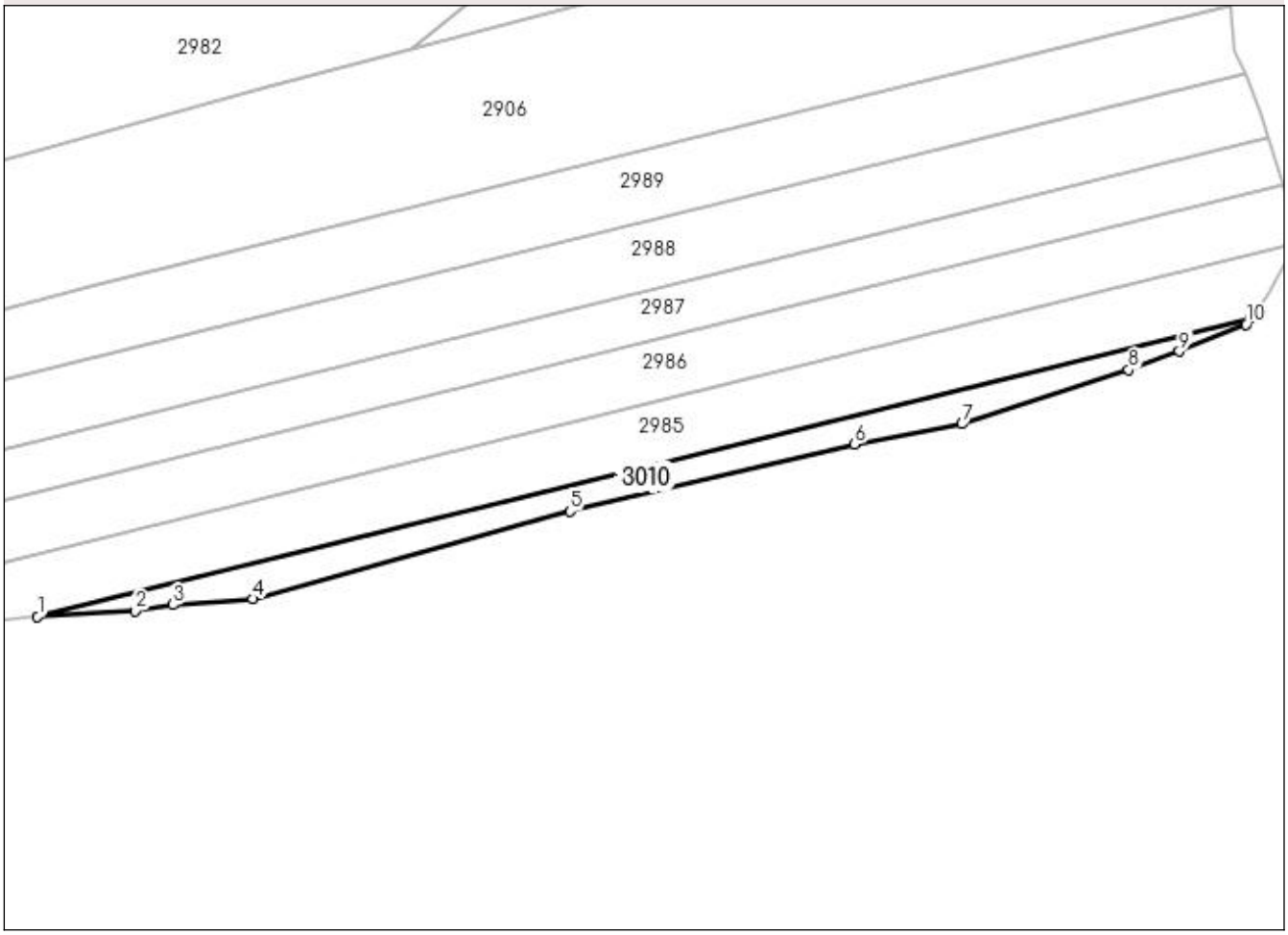

Date referitoare la teren

Crt	Categorie folosinţă	Intra vilan	Suprafaţa (mp)	Tarla	Parcelă	Nr. topo	Observaţii / Referinţe
1	arabil	NU	1.300	10	224	-	

Lungime Segmente
1) Valorile lungimilor segmentelor sunt obţinute din proiecţie în plan.

Punct început	X / Y	Punct sfârşit	X / Y	Lungime segment (** (m)
1	483.241,814 343.031,75	2	483.261,781 343.032,902	20.0
2	483.261,781 343.032,902	3	483.269,536 343.034,153	7.855
3	483.269,536 343.034,153	4	483.285,957 343.035,341	16.464
4	483.285,957 343.035,341	5	483.350,816 343.053,323	67.306
5	483.350,816 343.053,323	6	483.409,135 343.066,992	59.899

Punct început	X / Y	Punct sfârşit	X / Y	Lungime segment (** (m)
6	483.409,135 343.066,992	7	483.431,174 343.071,155	22.429
7	483.431,174 343.071,155	8	483.465,27 343.082,248	35.855
8	483.465,27 343.082,248	9	483.475,645 343.086,046	11.048
9	483.475,645 343.086,046	10	483.489,271 343.091,57	14.703
10	483.489,271 343.091,57	11	483.490,217 343.092,787	1.541
11	483.490,217 343.092,787	1	483.241,814 343.031,75	255.792

** Lungimile segmentelor sunt determinate în planul de proiecţie Stereo 70 şi sunt rotunjite la 1 milimetru.
*** Distanţa dintre puncte este formată din segmente cumulate ce sunt mai mici decât valoarea 1 milimetru.

DATE DESPRE IMOBILUL NR. 3011

Oficiul de Cadastru şi Publicitate Imobiliară ARGES
Biroul de Cadastru şi Publicitate Imobiliară Costesti

A. Partea I. Descrierea imobilului

TEREN Extravilan

Adresa: Jud. Arges

Nr. Crt	Nr cadastral Nr. topografic	Suprafaţa* (mp)	Observaţii / Referinţe
A1	82241	5.000	Sector cadastral:44 Teren neimprejmuit;

B. Partea II. Proprietari şi acte

Inscrieri privitoare la dreptul de proprietate şi alte drepturi reale		Referinţe
8005 / 25/03/2021		
Act Notarial nr. 1423, din 23/03/2021 emis de DANCIU NARCIS VIOREL;		
B2	Intabulare, drept de PROPRIETATE, bun comun, dobandit prin Conventie, cota actuala 1/1, cota initiala 1/1	A1
	1) **STAN ADRIAN**, casatorit cu 2) **STAN LAURA LUMINIŢA**	

C. Partea III. SARCINI .

Inscrieri privind dezmembramintele dreptului de proprietate, drepturi reale de garanţie şi sarcini	Referinţe
NU SUNT	

Anexa Nr. 1 La Partea I

Teren

Nr cadastral	Suprafaţa (mp)*	Observaţii / Referinţe
82241	5.000	

* Suprafaţa este determinată in planul de proiecţie Stereo 70.

DETALII LINIARE IMOBIL

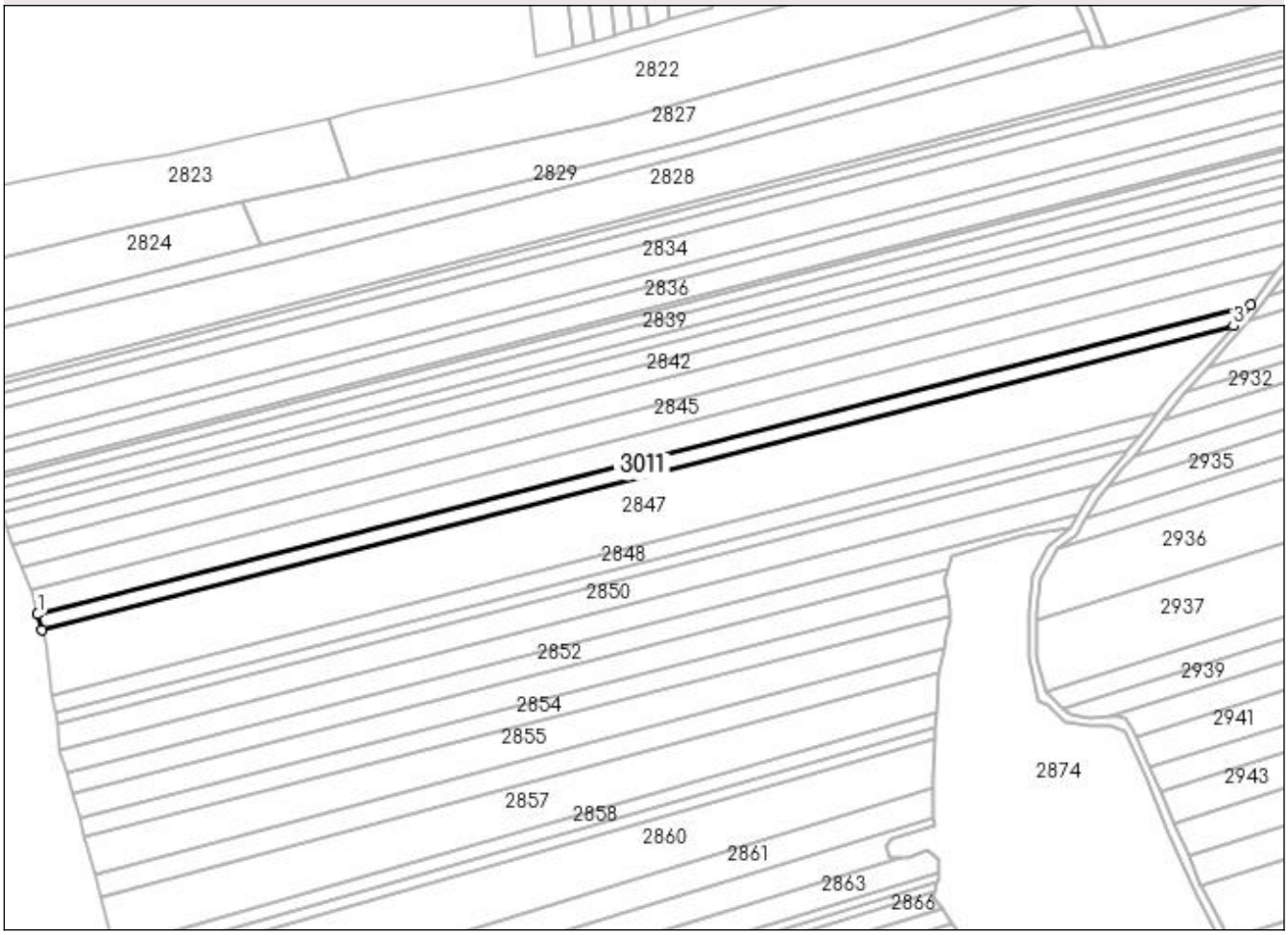

Date referitoare la teren

Crt	Categorie folosinţă	Intra vilan	Suprafaţa (mp)	Tarla	Parcelă	Nr. topo	Observaţii / Referinţe
1	arabil	NU	5.000	3,10	74,128	-	in act se regaseste parcela 156

Lungime Segmente
1) Valorile lungimilor segmentelor sunt obţinute din proiecţie în plan.

Punct început	X / Y	Punct sfârşit	X / Y	Lungime segment (** (m)
1	482.410,567 343.739,2	2	482.412,733 343.731,316	8.176
2	482.412,733 343.731,316	3	483.000,033 343.881,238	606.134
3	483.000,033 343.881,238	4	483.008,455 343.891,825	13.528
4	483.008,455 343.891,825	1	482.410,567 343.739,2	617.061

** Lungimile segmentelor sunt determinate în planul de proiecţie Stereo 70 şi sunt rotunjite la 1 milimetru.
*** Distanţa dintre puncte este formată din segmente cumulate ce sunt mai mici decât valoarea 1 milimetru.

DATE DESPRE IMOBILUL NR. 3012

Oficiul de Cadastru şi Publicitate Imobiliară ARGES
Biroul de Cadastru şi Publicitate Imobiliară Costesti

A. Partea I. Descrierea imobilului

TEREN Extravilan

Adresa: Jud. Arges

Nr. Crt	Nr cadastral Nr. topografic	Suprafaţa* (mp)	Observaţii / Referinţe
A1	80272	3.700	Sector cadastral:44 Teren neimprejmuit;

B. Partea II. Proprietari şi acte

Inscrieri privitoare la dreptul de proprietate şi alte drepturi reale		Referinţe
8979 / 02/09/2011		
Act Notarial nr. 2299, din 01/09/2011 emis de N.P. GRECU CARMEN;		
B3	Intabulare, drept de PROPRIETATEcumparare, dobandit prin Conventie, cota actuala 1/1, cota initiala 1/1	A1
	1) **TEACĂ CONSTANTIN**, , casatorit cu 2) **TEACĂ ILEANA OCTAVIANA**	

C. Partea III. SARCINI .

Inscrieri privind dezmembramintele dreptului de proprietate, drepturi reale de garanţie şi sarcini	Referinţe
NU SUNT	

Anexa Nr. 1 La Partea I

Teren

Nr cadastral	Suprafaţa (mp)*	Observaţii / Referinţe
80272	3.700	

* Suprafaţa este determinată in planul de proiecţie Stereo 70.

DETALII LINIARE IMOBIL

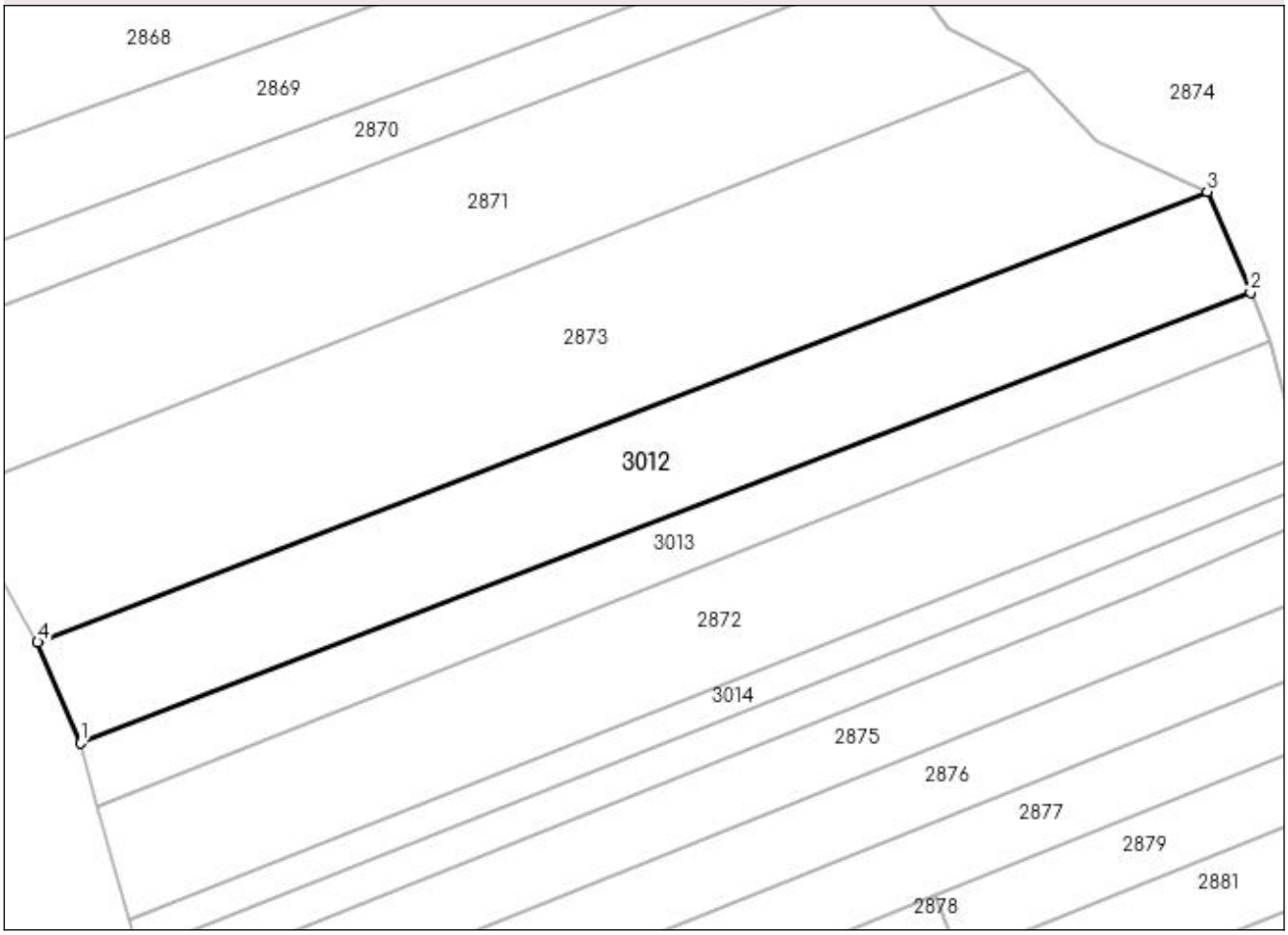

Date referitoare la teren

Crt	Categorie folosinţă	Intra vilan	Suprafaţa (mp)	Tarla	Parcelă	Nr. topo	Observaţii / Referinţe
1	livada	NU	2.874	10	131	-	
2	pasune	NU	826	10	131,148	-	pasune impadurita

Lungime Segmente
1) Valorile lungimilor segmentelor sunt obţinute din proiecţie în plan.

Punct început	X / Y	Punct sfârşit	X / Y	Lungime segment (** (m)
1	482.585,93 343.376,655	2	482.777,926 343.450,56	205.729
2	482.777,926 343.450,56	3	482.770,824 343.467,1	18.0
3	482.770,824 343.467,1	4	482.578,828 343.393,195	205.729
4	482.578,828 343.393,195	1	482.585,93 343.376,655	18.0

** Lungimile segmentelor sunt determinate în planul de proiecţie Stereo 70 şi sunt rotunjite la 1 milimetru.
*** Distanţa dintre puncte este formată din segmente cumulate ce sunt mai mici decât valoarea 1 milimetru.

DATE DESPRE IMOBILUL NR. 3013

Oficiul de Cadastru şi Publicitate Imobiliară ARGES
Biroul de Cadastru şi Publicitate Imobiliară Costesti

A. Partea I. Descrierea imobilului

TEREN Extravilan

Adresa: Jud. Arges

Nr. Crt	Nr cadastral Nr. topografic	Suprafaţa* (mp)	Observaţii / Referinţe
A1		2.000	Sector cadastral:44 Teren neimprejmuit;

B. Partea II. Proprietari şi acte

Inscrieri privitoare la dreptul de proprietate şi alte drepturi reale		Referinţe
/		
Act Administrativ nr. 86723, din 22/02/1996 emis de CJPSDPAT ARGES (certificat de deces nr.48 din data de 20,02,1997 emis de Consiliul Local al comunei Stolnici);		
B1	Intabulare, drept de PROPRIETATE, dobandit prin Reconstituire, cota actuala 1/1, cota initiala 1/1	A1
	1) **ALEXE C DUMITRU**, , lipsă CNP DEFUNCT:Da	

C. Partea III. SARCINI .

Inscrieri privind dezmembramintele dreptului de proprietate, drepturi reale de garanţie şi sarcini	Referinţe
NU SUNT	

Anexa Nr. 1 La Partea I

Teren

Nr cadastral	Suprafaţa (mp)*	Observaţii / Referinţe
	2.000	

* Suprafaţa este determinată in planul de proiecţie Stereo 70.

DETALII LINIARE IMOBIL

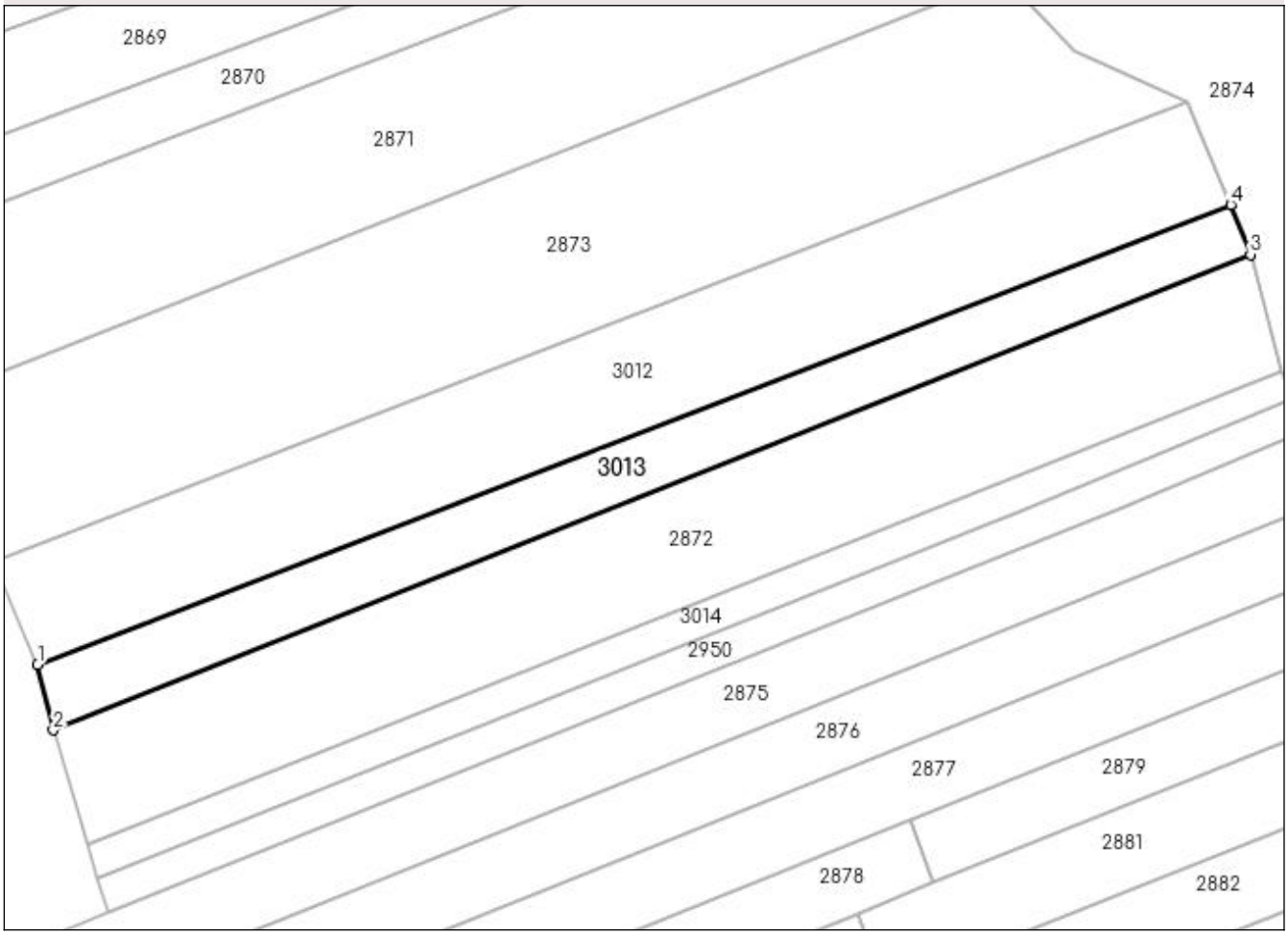

Date referitoare la teren

Crt	Categorie folosinţă	Intra vilan	Suprafaţa (mp)	Tarla	Parcelă	Nr. topo	Observaţii / Referinţe
1	arabil	NU	1.596	10	131	-	diferenta de suprafata se regaseste la ID 2873; in act se regaseste parcela 128
2	pasune	NU	404	10	131,148	-	diferenta de suprafata se regaseste la ID 2873; in act se regaseste parcela 128; pasune impadurita

Lungime Segmente

1) Valorile lungimilor segmentelor sunt obţinute din proiecţie în plan.

Punct început	X / Y	Punct sfârşit	X / Y	Lungime segment (** (m)
1	482.585,93 343.376,655	2	482.588,474 343.366,088	10.869
2	482.588,474 343.366,088	3	482.781,103 343.442,563	207.254

Punct început	X / Y	Punct sfârşit	X / Y	Lungime segment (** (m)
3	482.781,103 343.442,563	4	482.777,926 343.450,56	8.605
4	482.777,926 343.450,56	1	482.585,93 343.376,655	205.729

** Lungimile segmentelor sunt determinate în planul de proiecţie Stereo 70 şi sunt rotunjite la 1 milimetru.
*** Distanţa dintre puncte este formată din segmente cumulate ce sunt mai mici decât valoarea 1 milimetru.

DATE DESPRE IMOBILUL NR. 3014

Oficiul de Cadastru şi Publicitate Imobiliară ARGES
Biroul de Cadastru şi Publicitate Imobiliară Costesti

A. Partea I. Descrierea imobilului

TEREN Extravilan

Adresa: Jud. Arges

Nr. Crt	Nr cadastral Nr. topografic	Suprafaţa* (mp)	Observaţii / Referinţe
A1		1.120	Sector cadastral:44 Teren neimprejmuit;

B. Partea II. Proprietari şi acte

Inscrieri privitoare la dreptul de proprietate şi alte drepturi reale		Referinţe
/		
Act Normativ nr. 7, din 13/03/1996 emis de PARLAMENT (art. 13 alin. 15);		
B1	Inscrierea provizorie, drept de PROPRIETATE, dobandit prin Lege, cota actuala 1/1, cota initiala 1/1	A1
	1) **COMUNA STOLNICI**, CIF:4469493	

C. Partea III. SARCINI .

Inscrieri privind dezmembramintele dreptului de proprietate, drepturi reale de garanţie şi sarcini	Referinţe
NU SUNT	

Anexa Nr. 1 La Partea I

Teren

Nr cadastral	Suprafaţa (mp)*	Observaţii / Referinţe
	1.120	

* Suprafaţa este determinată in planul de proiecţie Stereo 70.

DETALII LINIARE IMOBIL

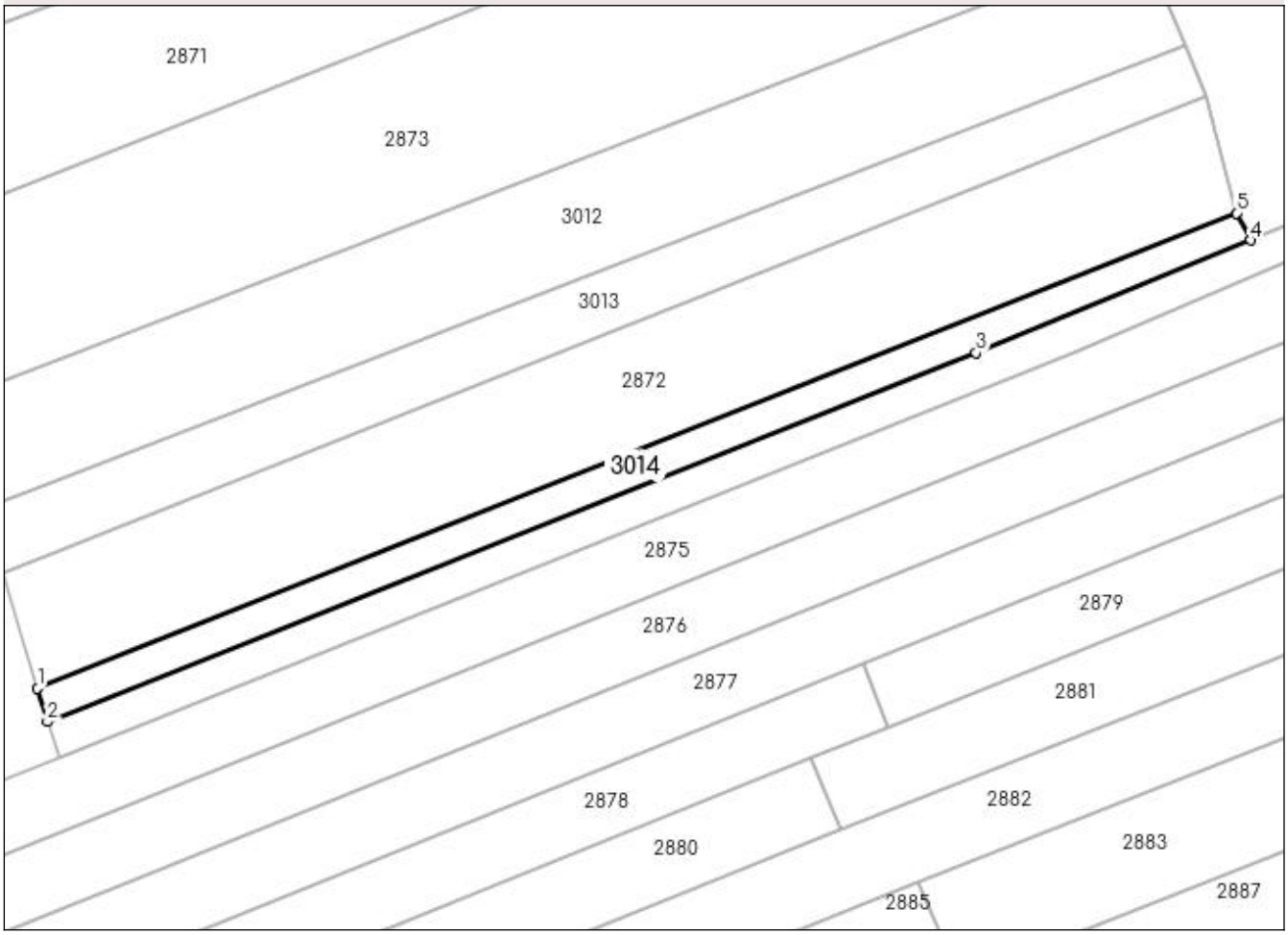

Date referitoare la teren

Crt	Categorie folosinţă	Intra vilan	Suprafaţa (mp)	Tarla	Parcelă	Nr. topo	Observaţii / Referinţe
1	arabil	NU	819	10	131	-	
2	pasune	NU	301	10	131,147,148	-	pasune impadurita

Lungime Segmente
1) Valorile lungimilor segmentelor sunt obţinute din proiecţie în plan.

Punct început	X / Y	Punct sfârşit	X / Y	Lungime segment (** (m)
1	482.593,915 343.347,709	2	482.595,492 343.342,38	5.557
2	482.595,492 343.342,38	3	482.744,262 343.401,446	160.067
3	482.744,262 343.401,446	4	482.788,241 343.419,466	47.528
4	482.788,241 343.419,466	5	482.785,981 343.423,817	4.903

Punct început	X / Y	Punct sfârşit	X / Y	Lungime segment (** (m)
5	482.785,981 343.423,817	1	482.593,915 343.347,709	206.596

** Lungimile segmentelor sunt determinate în planul de proiecţie Stereo 70 şi sunt rotunjite la 1 milimetru.
*** Distanţa dintre puncte este formată din segmente cumulate ce sunt mai mici decât valoarea 1 milimetru.

DATE DESPRE IMOBILUL NR. 3015

Oficiul de Cadastru şi Publicitate Imobiliară ARGES
Biroul de Cadastru şi Publicitate Imobiliară Costesti

A. Partea I. Descrierea imobilului

TEREN Extravilan

Adresa: Jud. Arges

Nr. Crt	Nr cadastral Nr. topografic	Suprafaţa* (mp)	Observaţii / Referinţe
A1	81024	5.000	Sector cadastral:44 Teren neimprejmuit;

B. Partea II. Proprietari şi acte

Inscrieri privitoare la dreptul de proprietate şi alte drepturi reale		Referinţe
12822 / 15/06/2022		
Act Notarial nr. 2931, din 09/06/2022 emis de DANCIU NARCIS VIOREL;		
B6	Intabulare, drept de PROPRIETATE, bun propriu, dobandit prin Conventie, cota actuala 1/1, cota initiala 1/1	A1
	1) **STAN ADRIAN**	

C. Partea III. SARCINI .

Inscrieri privind dezmembramintele dreptului de proprietate, drepturi reale de garanţie şi sarcini	Referinţe
NU SUNT	

Anexa Nr. 1 La Partea I

Teren

Nr cadastral	Suprafaţa (mp)*	Observaţii / Referinţe
81024	5.000	

* Suprafaţa este determinată in planul de proiecţie Stereo 70.

DETALII LINIARE IMOBIL

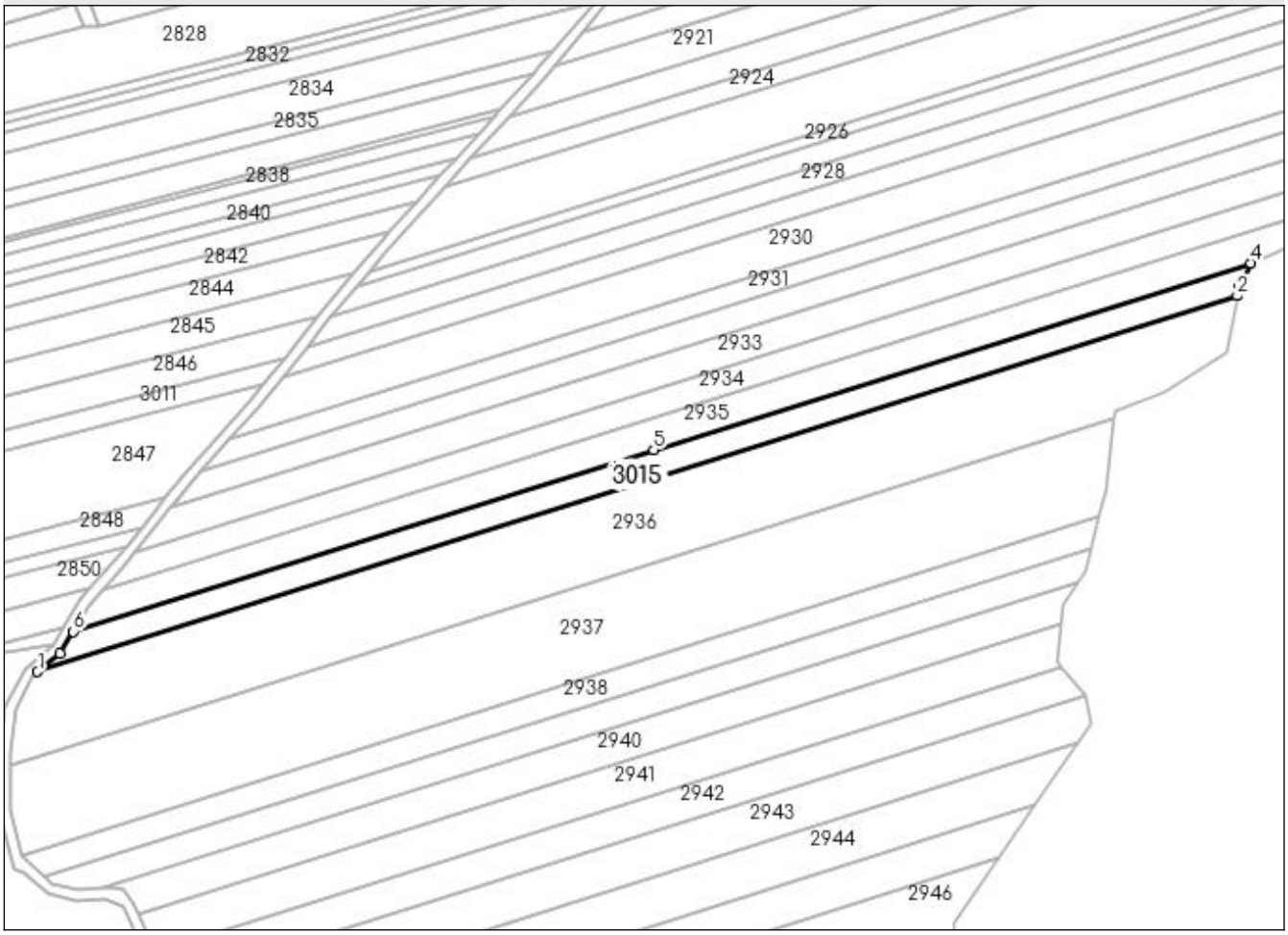

Date referitoare la teren

Crt	Categorie folosinţă	Intra vilan	Suprafaţa (mp)	Tarla	Parcelă	Nr. topo	Observaţii / Referinţe
1	arabil	NU	5.000	10	156	-	in act se regaseste parcela 144

Lungime Segmente
1) Valorile lungimilor segmentelor sunt obţinute din proiecţie în plan.

Punct început	X / Y	Punct sfârşit	X / Y	Lungime segment (** (m)
1	482.913,628 343.771,447	2	483.373,773 343.915,521	482.173
2	483.373,773 343.915,521	3	483.374,711 343.919,406	3.997
3	483.374,711 343.919,406	4	483.378,802 343.928,056	9.569
4	483.378,802 343.928,056	5	483.149,939 343.856,441	239.806
5	483.149,939 343.856,441	6	482.927,303 343.786,82	233.268

Punct început	X / Y	Punct sfârşit	X / Y	Lungime segment (** (m)
6	482.927,303 343.786,82	7	482.922,202 343.778,536	9.729
7	482.922,202 343.778,536	1	482.913,628 343.771,447	11.125

** Lungimile segmentelor sunt determinate în planul de proiecţie Stereo 70 şi sunt rotunjite la 1 milimetru.
*** Distanţa dintre puncte este formată din segmente cumulate ce sunt mai mici decât valoarea 1 milimetru.

DATE DESPRE IMOBILUL NR. 3016

Oficiul de Cadastru şi Publicitate Imobiliară ARGES
Biroul de Cadastru şi Publicitate Imobiliară Costesti

A. Partea I. Descrierea imobilului

TEREN Extravilan

Adresa: Jud. Arges, SAT STOLNICI, PUNCT "PUTU SEC"

Nr. Crt	Nr cadastral Nr. topografic	Suprafaţa* (mp)	Observaţii / Referinţe
A1	80263	5.000	Sector cadastral:31 Teren neimprejmuit;

B. Partea II. Proprietari şi acte

Inscrieri privitoare la dreptul de proprietate şi alte drepturi reale		Referinţe
8678 / 25/08/2011		
Act Notarial nr. 2202, din 23/08/2011 emis de BNP STAN ANA;		
B3	Intabulare, drept de PROPRIETATEcumparare, dobandit prin Conventie, cota actuala 1/1, cota initiala 1/1	A1
	1) **MARINESCU GIANINA CĂTĂLINA**, , casatorita cu 2) **MARINESCU VICTOR FLORIN**	

C. Partea III. SARCINI .

Inscrieri privind dezmembramintele dreptului de proprietate, drepturi reale de garanţie şi sarcini	Referinţe
NU SUNT	

Anexa Nr. 1 La Partea I

Teren

Nr cadastral	Suprafaţa (mp)*	Observaţii / Referinţe
80263	5.000	

* Suprafaţa este determinată in planul de proiecţie Stereo 70.

DETALII LINIARE IMOBIL



Date referitoare la teren

Crt	Categorie folosinţă	Intra vilan	Suprafaţa (mp)	Tarla	Parcelă	Nr. topo	Observaţii / Referinţe
1	arabil	NU	5.000	52	750,752	-	in act se regaseste tarla 28, parcela 425

Lungime Segmente
1) Valorile lungimilor segmentelor sunt obţinute din proiecţie în plan.

Punct început	X / Y	Punct sfârşit	X / Y	Lungime segment (** (m)
1	479.711,088 343.530,129	2	479.708,212 343.536,748	7.217
2	479.708,212 343.536,748	3	478.963,518 343.516,137	744.979
3	478.963,518 343.516,137	4	478.963,495 343.515,892	0.246
4	478.963,495 343.515,892	5	478.962,875 343.509,421	6.501
5	478.962,875 343.509,421	1	479.711,088 343.530,129	748.5

** Lungimile segmentelor sunt determinate în planul de proiecţie Stereo 70 şi sunt rotunjite la 1 milimetru.
*** Distanţa dintre puncte este formată din segmente cumulate ce sunt mai mici decât valoarea 1 milimetru.

DATE DESPRE IMOBILUL NR. 3017

Oficiul de Cadastru şi Publicitate Imobiliară ARGES
Biroul de Cadastru şi Publicitate Imobiliară Costesti

A. Partea I. Descrierea imobilului

TEREN Extravilan

Adresa: Jud. Arges

Nr. Crt	Nr cadastral Nr. topografic	Suprafaţa* (mp)	Observaţii / Referinţe
A1		23.100	Sector cadastral:32 Teren neimprejmuit;

B. Partea II. Proprietari şi acte

Inscrieri privitoare la dreptul de proprietate şi alte drepturi reale		Referinţe
/		
Act Notarial nr. 169, din 06/09/2004 emis de BNP Craciun Irina;		
B1	Intabulare, drept de PROPRIETATEbun propriu , dobandit prin Iesire Din Indiviziune, cota actuala 1/1, cota initiala 1/1	A1
	1) **IONESCU A VALERIU**	

C. Partea III. SARCINI

Inscrieri privind dezmembramintele dreptului de proprietate, drepturi reale de garanţie şi sarcini		Referinţe
/		
Act Notarial nr. 169, din 06/09/2004 emis de BNP Craciun Irina;		
C1	Intabulare, drept de IPOTECA LEGALA, Valoare:0 în vederea garantarii executarii obligatiei de intretinere si ingrijire in favoare lui	A1
	1) **IONESCU N ELENA**	
C2	Intabulare, drept de IPOTECA LEGALA, Valoare:0 în vederea garantarii executarii obligatiei de intretinere si ingrijire in favoare lui	A1
	1) **IONESCU A ELENA**	
C3	Intabulare, drept de UZUFRUCT VIAGER, cota actuala 1/1, cota initiala 1/1	A1
	1) **IONESCU N ELENA**	
C4	Intabulare, drept de UZUFRUCT VIAGER, cota actuala 1/1, cota initiala 1/1	A1
	1) **IONESCU A ELENA**	

Anexa Nr. 1 La Partea I

Teren

Nr cadastral	Suprafaţa (mp)*	Observaţii / Referinţe
	23.100	

* Suprafaţa este determinată in planul de proiecţie Stereo 70.

DETALII LINIARE IMOBIL

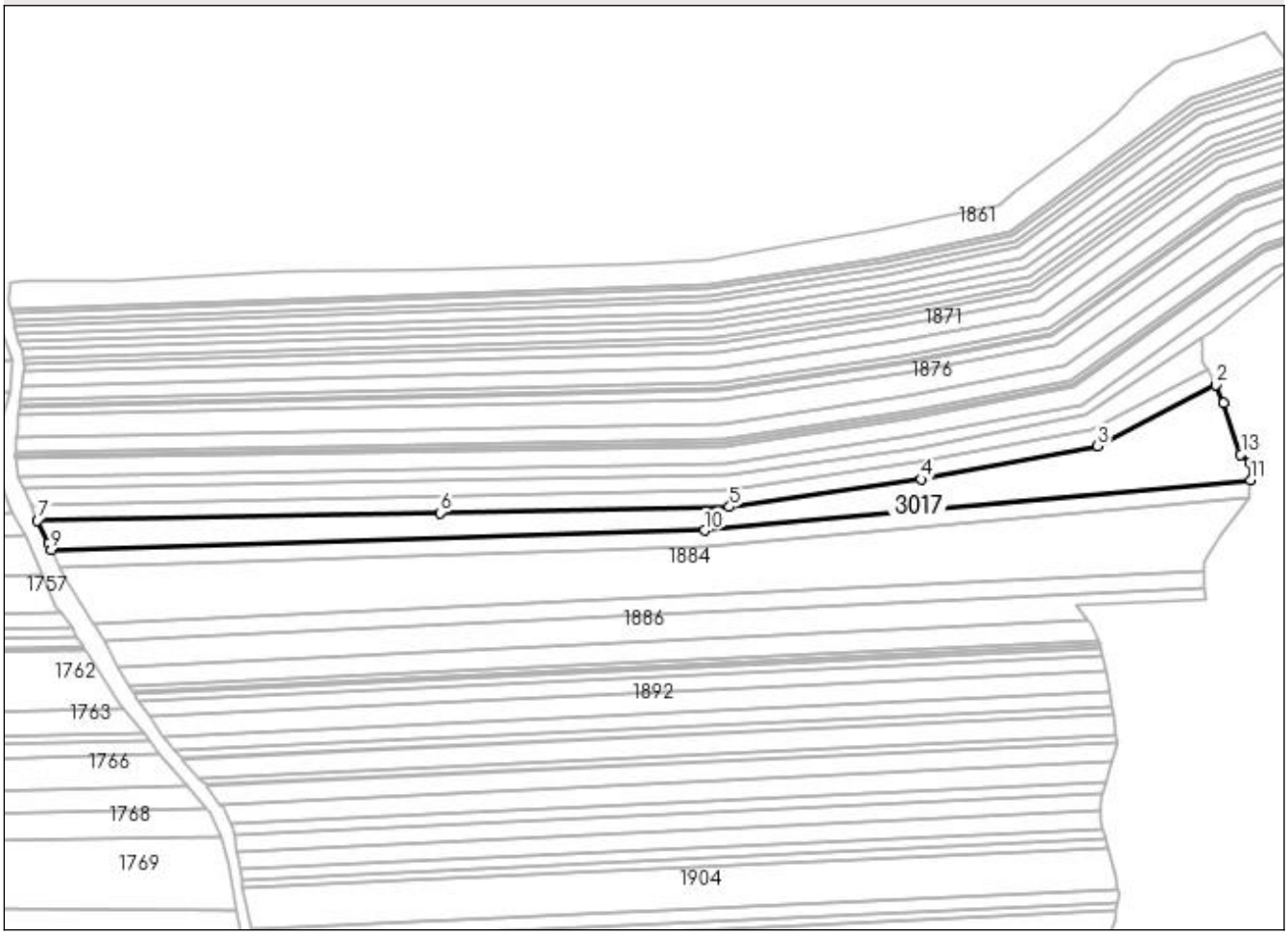

Date referitoare la teren

Crt	Categorie folosinţă	Intra vilan	Suprafaţa (mp)	Tarla	Parcelă	Nr. topo	Observaţii / Referinţe
1	arabil	NU	19.293	50	726,728,729	-	
2	pasune	NU	3.807	50	728	-	pasune impadurita

Lungime Segmente
1) Valorile lungimilor segmentelor sunt obţinute din proiecţie în plan.

Punct început	X / Y	Punct sfârşit	X / Y	Lungime segment (** (m)
1	480.638,673 343.469,156	2	480.632,446 343.482,59	14.807
2	480.632,446 343.482,59	3	480.543,309 343.436,57	100.316
3	480.543,309 343.436,57	4	480.409,753 343.411,345	135.917
4	480.409,753 343.411,345	5	480.264,673 343.390,431	146.58

Punct început	X / Y	Punct sfârşit	X / Y	Lungime segment (** (m)
5	480.264,673 343.390,431	6	480.045,729 343.385,828	218.992
6	480.045,729 343.385,828	7	479.741,042 343.380,198	304.739
7	479.741,042 343.380,198	8	479.749,07 343.362,623	19.322
8	479.749,07 343.362,623	9	479.751,347 343.357,862	5.277
9	479.751,347 343.357,862	10	480.245,815 343.372,603	494.688
10	480.245,815 343.372,603	11	480.658,744 343.410,827	414.694
11	480.658,744 343.410,827	12	480.658,888 343.423,15	12.324
12	480.658,888 343.423,15	13	480.651,498 343.430,041	10.104
13	480.651,498 343.430,041	1	480.638,673 343.469,156	41.164

** Lungimile segmentelor sunt determinate în planul de proiecţie Stereo 70 şi sunt rotunjite la 1 milimetru.
*** Distanţa dintre puncte este formată din segmente cumulate ce sunt mai mici decât valoarea 1 milimetru.

DATE DESPRE IMOBILUL NR. 3018

Oficiul de Cadastru şi Publicitate Imobiliară ARGES
Biroul de Cadastru şi Publicitate Imobiliară Costesti

A. Partea I. Descrierea imobilului

TEREN Extravilan

Adresa: Jud. Arges

Nr. Crt	Nr cadastral Nr. topografic	Suprafaţa* (mp)	Observaţii / Referinţe
A1		7.900	Sector cadastral:41 Teren neimprejmuit;

B. Partea II. Proprietari şi acte

Inscrieri privitoare la dreptul de proprietate şi alte drepturi reale		Referinţe
/		
Act Administrativ nr. 73050, din 07/08/1995 emis de CJPSDPAT ARGES;		
B1	Intabulare, drept de PROPRIETATE, dobandit prin Reconstituire, cota actuala 1/1, cota initiala 1/1	A1
	1) **CATANA NICOLAE**, lipsă CNP 2) **AUGUSTIN GHEORGHE**, lipsă CNP	

C. Partea III. SARCINI .

Inscrieri privind dezmembramintele dreptului de proprietate, drepturi reale de garanţie şi sarcini	Referinţe
NU SUNT	

Anexa Nr. 1 La Partea I

Teren

Nr cadastral	Suprafaţa (mp)*	Observaţii / Referinţe
	7.900	

* Suprafaţa este determinată in planul de proiecţie Stereo 70.

DETALII LINIARE IMOBIL



Date referitoare la teren

Crt	Categorie folosinţă	Intra vilan	Suprafaţa (mp)	Tarla	Parcelă	Nr. topo	Observaţii / Referinţe
1	arabil	NU	7.900	17	243	-	

Lungime Segmente
1) Valorile lungimilor segmentelor sunt obţinute din proiecţie în plan.

Punct început	X / Y	Punct sfârşit	X / Y	Lungime segment (** (m)
1	483.299,605 342.606,216	2	483.282,194 342.606,065	17.412
2	483.282,194 342.606,065	3	483.054,917 342.609,769	227.307
3	483.054,917 342.609,769	4	483.060,352 342.577,284	32.937
4	483.060,352 342.577,284	5	483.303,1 342.573,328	242.78
5	483.303,1 342.573,328	1	483.299,605 342.606,216	33.073

** Lungimile segmentelor sunt determinate în planul de proiecţie Stereo 70 şi sunt rotunjite la 1 milimetru.
*** Distanţa dintre puncte este formată din segmente cumulate ce sunt mai mici decât valoarea 1 milimetru.

DATE DESPRE IMOBILUL NR. 3019

Oficiul de Cadastru şi Publicitate Imobiliară ARGES
Biroul de Cadastru şi Publicitate Imobiliară Costesti

A. Partea I. Descrierea imobilului

TEREN Extravilan

Adresa: Jud. Arges

Nr. Crt	Nr cadastral Nr. topografic	Suprafaţa* (mp)	Observaţii / Referinţe
A1		6.000	Sector cadastral:41 Teren neimprejmuit;

B. Partea II. Proprietari şi acte

Inscrieri privitoare la dreptul de proprietate şi alte drepturi reale		Referinţe
/		
Act Normativ nr. 7, din 13/03/1996 emis de PARLAMENT (art. 13 alin. 15);		
B1	Inscrierea provizorie, drept de PROPRIETATE, dobandit prin Lege, cota actuala 1/1, cota initiala 1/1	A1
	1) **COMUNA STOLNICI**, CIF:4469493	

C. Partea III. SARCINI .

Inscrieri privind dezmembramintele dreptului de proprietate, drepturi reale de garanţie şi sarcini	Referinţe
NU SUNT	

Anexa Nr. 1 La Partea I

Teren

Nr cadastral	Suprafaţa (mp)*	Observaţii / Referinţe
	6.000	

* Suprafaţa este determinată in planul de proiecţie Stereo 70.

DETALII LINIARE IMOBIL



Date referitoare la teren

Crt	Categorie folosință	Intra vilan	Suprafaţa (mp)	Tarla	Parcelă	Nr. topo	Observaţii / Referinţe
1	arabil	NU	6.000	17	243	-	

Lungime Segmente
1) Valorile lungimilor segmentelor sunt obţinute din proiecţie în plan.

Punct început	X / Y	Punct sfârşit	X / Y	Lungime segment (** (m)
1	483.060,352 342.577,284	2	483.064,512 342.552,421	25.209
2	483.064,512 342.552,421	3	483.305,738 342.548,49	241.258
3	483.305,738 342.548,49	4	483.303,1 342.573,328	24.978
4	483.303,1 342.573,328	1	483.060,352 342.577,284	242.78

** Lungimile segmentelor sunt determinate în planul de proiecţie Stereo 70 şi sunt rotunjite la 1 milimetru.
*** Distanţa dintre puncte este formată din segmente cumulate ce sunt mai mici decât valoarea 1 milimetru.

DATE DESPRE IMOBILUL NR. 3020

Oficiul de Cadastru şi Publicitate Imobiliară ARGES
Biroul de Cadastru şi Publicitate Imobiliară Costesti

A. Partea I. Descrierea imobilului

TEREN Extravilan

Adresa: Jud. Arges

Nr. Crt	Nr cadastral Nr. topografic	Suprafaţa* (mp)	Observaţii / Referinţe
A1		2.800	Sector cadastral:41 Teren neimprejmuit;

B. Partea II. Proprietari şi acte

Inscrieri privitoare la dreptul de proprietate şi alte drepturi reale		Referinţe
/		
Act Administrativ nr. 86720, din 21/02/1996 emis de CJPSDPAT ARGES;		
B1	Intabulare, drept de PROPRIETATE, dobandit prin Reconstituire, cota actuala 1/1, cota initiala 1/1	A1
	1) **IVAN GH. SEVASTITA**, lipsă CNP 2) **VOICU GH. MARIA**, lipsă CNP	

C. Partea III. SARCINI .

Inscrieri privind dezmembramintele dreptului de proprietate, drepturi reale de garanţie şi sarcini	Referinţe
NU SUNT	

Anexa Nr. 1 La Partea I

Teren

Nr cadastral	Suprafaţa (mp)*	Observaţii / Referinţe
	2.800	

* Suprafaţa este determinată in planul de proiecţie Stereo 70.

DETALII LINIARE IMOBIL



Date referitoare la teren

Crt	Categorie folosință	Intra vilan	Suprafaţa (mp)	Tarla	Parcelă	Nr. topo	Observaţii / Referinţe
1	arabil	NU	2.800	17	243	-	

Lungime Segmente
1) Valorile lungimilor segmentelor sunt obţinute din proiecţie în plan.

Punct început	X / Y	Punct sfârşit	X / Y	Lungime segment (** (m)
1	483.064,512 342.552,421	2	483.066,463 342.540,765	11.818
2	483.066,463 342.540,765	3	483.306,976 342.536,845	240.545
3	483.306,976 342.536,845	4	483.305,738 342.548,49	11.711
4	483.305,738 342.548,49	1	483.064,512 342.552,421	241.258

** Lungimile segmentelor sunt determinate în planul de proiecţie Stereo 70 şi sunt rotunjite la 1 milimetru.
*** Distanţa dintre puncte este formată din segmente cumulate ce sunt mai mici decât valoarea 1 milimetru.

DATE DESPRE IMOBILUL NR. 3021

Oficiul de Cadastru şi Publicitate Imobiliară ARGES
Biroul de Cadastru şi Publicitate Imobiliară Costesti

A. Partea I. Descrierea imobilului

TEREN Extravilan

Adresa: Jud. Arges

Nr. Crt	Nr cadastral Nr. topografic	Suprafaţa* (mp)	Observaţii / Referinţe
A1		2.800	Sector cadastral:41 Teren neimprejmuit;

B. Partea II. Proprietari şi acte

Inscrieri privitoare la dreptul de proprietate şi alte drepturi reale		Referinţe
/		
Act Notarial nr. 311, din 23/10/2012 emis de BN CARMEN GRECU;		
B1	Intabulare, drept de PROPRIETATEbun propriu , dobandit prin Succesiune, cota actuala 1/1, cota initiala 1/1	A1
	1) **MITRĂ R MARIETA**	

C. Partea III. SARCINI .

Inscrieri privind dezmembramintele dreptului de proprietate, drepturi reale de garanţie şi sarcini	Referinţe
NU SUNT	

Anexa Nr. 1 La Partea I

Teren

Nr cadastral	Suprafaţa (mp)*	Observaţii / Referinţe
	2.800	

* Suprafaţa este determinată in planul de proiecţie Stereo 70.

DETALII LINIARE IMOBIL



Date referitoare la teren

Crt	Categorie folosință	Intra vilan	Suprafaţa (mp)	Tarla	Parcelă	Nr. topo	Observaţii / Referinţe
1	arabil	NU	2.800	17	243	-	

Lungime Segmente
1) Valorile lungimilor segmentelor sunt obţinute din proiecţie în plan.

Punct început	X / Y	Punct sfârşit	X / Y	Lungime segment (** (m)
1	483.066,463 342.540,765	2	483.068,419 342.529,074	11.853
2	483.068,419 342.529,074	3	483.308,216 342.525,166	239.829
3	483.308,216 342.525,166	4	483.306,976 342.536,845	11.745
4	483.306,976 342.536,845	1	483.066,463 342.540,765	240.545

** Lungimile segmentelor sunt determinate în planul de proiecţie Stereo 70 şi sunt rotunjite la 1 milimetru.
*** Distanţa dintre puncte este formată din segmente cumulate ce sunt mai mici decât valoarea 1 milimetru.

DATE DESPRE IMOBILUL NR. 3022

Oficiul de Cadastru şi Publicitate Imobiliară ARGES
Biroul de Cadastru şi Publicitate Imobiliară Costesti

A. Partea I. Descrierea imobilului

TEREN Extravilan

Adresa: Jud. Arges

Nr. Crt	Nr cadastral Nr. topografic	Suprafaţa* (mp)	Observaţii / Referinţe
A1		2.300	Sector cadastral:41 Teren neimprejmuit;

B. Partea II. Proprietari şi acte

Inscrieri privitoare la dreptul de proprietate şi alte drepturi reale		Referinţe
/		
Act Notarial nr. 1629, din 04/09/2017 emis de BIN GRECU CARMEN;		
B1	Intabulare, drept de PROPRIETATEbun propriu , dobandit prin Iesire Din Indiviziune, cota actuala 1/1, cota initiala 1/1	A1
	1) **IVAŞCU IONELA**	

C. Partea III. SARCINI .

Inscrieri privind dezmembramintele dreptului de proprietate, drepturi reale de garanţie şi sarcini	Referinţe
NU SUNT	

Anexa Nr. 1 La Partea I

Teren

Nr cadastral	Suprafaţa (mp)*	Observaţii / Referinţe
	2.300	

* Suprafaţa este determinată in planul de proiecţie Stereo 70.

DETALII LINIARE IMOBIL



Date referitoare la teren

Crt	Categorie folosință	Intra vilan	Suprafaţa (mp)	Tarla	Parcelă	Nr. topo	Observaţii / Referinţe
1	arabil	NU	2.300	17	243	-	

Lungime Segmente
1) Valorile lungimilor segmentelor sunt obţinute din proiecţie în plan.

Punct început	X / Y	Punct sfârşit	X / Y	Lungime segment (** (m)
1	483.068,419 342.529,074	2	483.070,03 342.519,445	9.763
2	483.070,03 342.519,445	3	483.309,238 342.515,546	239.24
3	483.309,238 342.515,546	4	483.308,216 342.525,166	9.674
4	483.308,216 342.525,166	1	483.068,419 342.529,074	239.829

** Lungimile segmentelor sunt determinate în planul de proiecţie Stereo 70 şi sunt rotunjite la 1 milimetru.
*** Distanţa dintre puncte este formată din segmente cumulate ce sunt mai mici decât valoarea 1 milimetru.

DATE DESPRE IMOBILUL NR. 3023

Oficiul de Cadastru şi Publicitate Imobiliară ARGES
Biroul de Cadastru şi Publicitate Imobiliară Costesti

A. Partea I. Descrierea imobilului

TEREN Extravilan

Adresa: Jud. Arges

Nr. Crt	Nr cadastral Nr. topografic	Suprafaţa* (mp)	Observaţii / Referinţe
A1		2.260	Sector cadastral:41 Teren neimprejmuit;

B. Partea II. Proprietari şi acte

Inscrieri privitoare la dreptul de proprietate şi alte drepturi reale		Referinţe
/		
Act Administrativ nr. 73050, din 07/08/1995 emis de CJPSDPAT ARGES;		
B1	Intabulare, drept de PROPRIETATE, dobandit prin Reconstituire, cota actuala 1/1, cota initiala 1/1	A1
	1) **CATANA NICOLAE**, lipsă CNP 2) **AUGUSTIN GHEORGHE**, lipsă CNP	

C. Partea III. SARCINI .

Inscrieri privind dezmembramintele dreptului de proprietate, drepturi reale de garanţie şi sarcini	Referinţe
NU SUNT	

Anexa Nr. 1 La Partea I

Teren

Nr cadastral	Suprafaţa (mp)*	Observaţii / Referinţe
	2.260	

* Suprafaţa este determinată in planul de proiecţie Stereo 70.

DETALII LINIARE IMOBIL



Date referitoare la teren

Crt	Categorie folosință	Intra vilan	Suprafaţa (mp)	Tarla	Parcelă	Nr. topo	Observaţii / Referinţe
1	arabil	NU	2.260	17	243	-	

Lungime Segmente
1) Valorile lungimilor segmentelor sunt obţinute din proiecţie în plan.

Punct început	X / Y	Punct sfârşit	X / Y	Lungime segment (** (m)
1	483.309,238 342.515,546	2	483.070,03 342.519,445	239.24
2	483.070,03 342.519,445	3	483.071,617 342.509,96	9.617
3	483.071,617 342.509,96	4	483.310,245 342.506,071	238.66
4	483.310,245 342.506,071	1	483.309,238 342.515,546	9.528

** Lungimile segmentelor sunt determinate în planul de proiecţie Stereo 70 şi sunt rotunjite la 1 milimetru.
*** Distanţa dintre puncte este formată din segmente cumulate ce sunt mai mici decât valoarea 1 milimetru.

DATE DESPRE IMOBILUL NR. 3024

Oficiul de Cadastru şi Publicitate Imobiliară ARGES
Biroul de Cadastru şi Publicitate Imobiliară Costesti

A. Partea I. Descrierea imobilului

TEREN Extravilan

Adresa: Jud. Arges

Nr. Crt	Nr cadastral Nr. topografic	Suprafaţa* (mp)	Observaţii / Referinţe
A1	81912	2.700	Sector cadastral:41 Teren neimprejmuit;

B. Partea II. Proprietari şi acte

Inscrieri privitoare la dreptul de proprietate şi alte drepturi reale		Referinţe
8391 / 04/07/2019		
Act Notarial nr. 3385, din 28/06/2019 emis de Danciu Ilie;		
B4	Intabulare, drept de PROPRIETATE, bun comun, dobandit prin Conventie, cota actuala 1/1, cota initiala 1/1	A1
	1) **STAN ADRIAN**, casatorit cu 2) **STAN LUMINIŢA LAURA**	

C. Partea III. SARCINI .

Inscrieri privind dezmembramintele dreptului de proprietate, drepturi reale de garanţie şi sarcini	Referinţe
NU SUNT	

Anexa Nr. 1 La Partea I

Teren

Nr cadastral	Suprafaţa (mp)*	Observaţii / Referinţe
81912	2.700	

* Suprafaţa este determinată in planul de proiecţie Stereo 70.

DETALII LINIARE IMOBIL



Date referitoare la teren

Crt	Categorie folosință	Intra vilan	Suprafaţa (mp)	Tarla	Parcelă	Nr. topo	Observaţii / Referinţe
1	arabil	NU	2.700	17	243, 247	-	

Lungime Segmente
1) Valorile lungimilor segmentelor sunt obţinute din proiecţie în plan.

Punct început	X / Y	Punct sfârşit	X / Y	Lungime segment (** (m)
1	483.071,617 342.509,96	2	483.073,518 342.498,597	11.521
2	483.073,518 342.498,597	3	483.311,451 342.494,72	237.965
3	483.311,451 342.494,72	4	483.310,245 342.506,071	11.415
4	483.310,245 342.506,071	1	483.071,617 342.509,96	238.66

** Lungimile segmentelor sunt determinate în planul de proiecţie Stereo 70 şi sunt rotunjite la 1 milimetru.
*** Distanţa dintre puncte este formată din segmente cumulate ce sunt mai mici decât valoarea 1 milimetru.

DATE DESPRE IMOBILUL NR. 3025

Oficiul de Cadastru şi Publicitate Imobiliară ARGES
Biroul de Cadastru şi Publicitate Imobiliară Costesti

A. Partea I. Descrierea imobilului

TEREN Extravilan

Adresa: Jud. Arges

Nr. Crt	Nr cadastral Nr. topografic	Suprafaţa* (mp)	Observaţii / Referinţe
A1		2.300	Sector cadastral:41 Teren neimprejmuit;

B. Partea II. Proprietari şi acte

Inscrieri privitoare la dreptul de proprietate şi alte drepturi reale		Referinţe
/		
Act Notarial nr. 94, din 24/07/2008 emis de NP FIRAN RODICA;		
B1	Intabulare, drept de PROPRIETATEbun propriu , dobandit prin Succesiune, cota actuala 1/2, cota initiala 1/2	A1
	1) **MOISE CONSTANTIN**	
B2	Intabulare, drept de PROPRIETATEbun propriu , dobandit prin Succesiune, cota actuala 1/2, cota initiala 1/2	A1
	1) **PAVĂL ELENA**, lipsă CNP	

C. Partea III. SARCINI .

Inscrieri privind dezmembramintele dreptului de proprietate, drepturi reale de garanţie şi sarcini	Referinţe
NU SUNT	

Anexa Nr. 1 La Partea I

Teren

Nr cadastral	Suprafaţa (mp)*	Observaţii / Referinţe
	2.300	

* Suprafaţa este determinată in planul de proiecţie Stereo 70.

DETALII LINIARE IMOBIL



Date referitoare la teren

Crt	Categorie folosință	Intra vilan	Suprafaţa (mp)	Tarla	Parcelă	Nr. topo	Observaţii / Referinţe
1	arabil	NU	2.300	17	247	-	in act se regaseste parcela 243

Lungime Segmente
1) Valorile lungimilor segmentelor sunt obţinute din proiecţie în plan.

Punct început	X / Y	Punct sfârşit	X / Y	Lungime segment (** (m)
1	483.073,518 342.498,597	2	483.075,142 342.488,892	9.84
2	483.075,142 342.488,892	3	483.312,481 342.485,024	237.371
3	483.312,481 342.485,024	4	483.311,451 342.494,72	9.751
4	483.311,451 342.494,72	1	483.073,518 342.498,597	237.965

** Lungimile segmentelor sunt determinate în planul de proiecţie Stereo 70 şi sunt rotunjite la 1 milimetru.
*** Distanţa dintre puncte este formată din segmente cumulate ce sunt mai mici decât valoarea 1 milimetru.

DATE DESPRE IMOBILUL NR. 3026

Oficiul de Cadastru şi Publicitate Imobiliară ARGES
Biroul de Cadastru şi Publicitate Imobiliară Costesti

A. Partea I. Descrierea imobilului

TEREN Extravilan

Adresa: Jud. Arges

Nr. Crt	Nr cadastral Nr. topografic	Suprafaţa* (mp)	Observaţii / Referinţe
A1		6.800	Sector cadastral:41 Teren neimprejmuit;

B. Partea II. Proprietari şi acte

Inscrieri privitoare la dreptul de proprietate şi alte drepturi reale		Referinţe
/		
Act Notarial nr. 24, din 14/02/2008 emis de BNP GRECU CARMEN;		
B1	Intabulare, drept de PROPRIETATEbun propriu , dobandit prin Succesiune, cota actuala 1/1, cota initiala 1/1	A1
	1) **MINCĂ A ALEXANDRU**	

C. Partea III. SARCINI .

Inscrieri privind dezmembramintele dreptului de proprietate, drepturi reale de garanţie şi sarcini	Referinţe
NU SUNT	

Anexa Nr. 1 La Partea I

Teren

Nr cadastral	Suprafaţa (mp)*	Observaţii / Referinţe
	6.800	

* Suprafaţa este determinată in planul de proiecţie Stereo 70.

DETALII LINIARE IMOBIL



Date referitoare la teren

Crt	Categorie folosință	Intra vilan	Suprafaţa (mp)	Tarla	Parcelă	Nr. topo	Observaţii / Referinţe
1	arabil	NU	6.800	17	247	-	in act se regaseste parcela 243

Lungime Segmente
1) Valorile lungimilor segmentelor sunt obţinute din proiecţie în plan.

Punct început	X / Y	Punct sfârşit	X / Y	Lungime segment (** (m)
1	483.075,142 342.488,892	2	483.077,406 342.475,36	13.72
2	483.077,406 342.475,36	3	483.080,899 342.460,011	15.741
3	483.080,899 342.460,011	4	483.315,545 342.456,186	234.677
4	483.315,545 342.456,186	5	483.312,481 342.485,024	29.0
5	483.312,481 342.485,024	1	483.075,142 342.488,892	237.371

** Lungimile segmentelor sunt determinate în planul de proiecţie Stereo 70 şi sunt rotunjite la 1 milimetru.
*** Distanţa dintre puncte este formată din segmente cumulate ce sunt mai mici decât valoarea 1 milimetru.

DATE DESPRE IMOBILUL NR. 3027

Oficiul de Cadastru şi Publicitate Imobiliară ARGES
Biroul de Cadastru şi Publicitate Imobiliară Costesti

A. Partea I. Descrierea imobilului

TEREN Extravilan

Adresa: Jud. Arges

Nr. Crt	Nr cadastral Nr. topografic	Suprafaţa* (mp)	Observaţii / Referinţe
A1		2.400	Sector cadastral:41 Teren neimprejmuit;

B. Partea II. Proprietari şi acte

Inscrieri privitoare la dreptul de proprietate şi alte drepturi reale		Referinţe
/		
Act Notarial nr. 29, din 14/03/2022 emis de BIN BOGOS NICOLETA ROMANIȚA;		
B1	Intabulare, drept de PROPRIETATEbun propriu , dobandit prin Succesiune, cota actuala 1/2, cota initiala 1/2	A1
	1) **FLOREA CRISTIAN-ȘTEFĂNIȚĂ**	
B2	Intabulare, drept de PROPRIETATEbun propriu , dobandit prin Succesiune, cota actuala 1/2, cota initiala 1/2	A1
	1) **FLOREA VALENTIN-MIREL**	

C. Partea III. SARCINI .

Inscrieri privind dezmembramintele dreptului de proprietate, drepturi reale de garanţie şi sarcini	Referinţe
NU SUNT	

Anexa Nr. 1 La Partea I

Teren

Nr cadastral	Suprafaţa (mp)*	Observaţii / Referinţe
	2.400	

* Suprafaţa este determinată in planul de proiecţie Stereo 70.

DETALII LINIARE IMOBIL



Date referitoare la teren

Crt	Categorie folosință	Intra vilan	Suprafaţa (mp)	Tarla	Parcelă	Nr. topo	Observaţii / Referinţe
1	arabil	NU	2.400	17	247	-	in act se regaseste parcela 243

Lungime Segmente
1) Valorile lungimilor segmentelor sunt obţinute din proiecţie în plan.

Punct început	X / Y	Punct sfârşit	X / Y	Lungime segment (** (m)
1	483.080,899 342.460,011	2	483.083,241 342.449,717	10.557
2	483.083,241 342.449,717	3	483.316,636 342.445,913	233.426
3	483.316,636 342.445,913	4	483.315,545 342.456,186	10.331
4	483.315,545 342.456,186	1	483.080,899 342.460,011	234.677

** Lungimile segmentelor sunt determinate în planul de proiecţie Stereo 70 şi sunt rotunjite la 1 milimetru.
*** Distanţa dintre puncte este formată din segmente cumulate ce sunt mai mici decât valoarea 1 milimetru.

DATE DESPRE IMOBILUL NR. 3028

Oficiul de Cadastru şi Publicitate Imobiliară ARGES
Biroul de Cadastru şi Publicitate Imobiliară Costesti

A. Partea I. Descrierea imobilului

TEREN Extravilan

Adresa: Jud. Arges

Nr. Crt	Nr cadastral Nr. topografic	Suprafaţa* (mp)	Observaţii / Referinţe
A1		2.500	Sector cadastral:41 Teren neimprejmuit;

B. Partea II. Proprietari şi acte

Inscrieri privitoare la dreptul de proprietate şi alte drepturi reale		Referinţe
/		
Act Administrativ nr. 26003, din 15/11/1993 emis de CJPSDPAT ARGES (certificat de deces nr.58 din data de 03.09.1999 emis de primăria comunei Stolnici);		
B1	Intabulare, drept de PROPRIETATE, dobandit prin Reconstituire, cota actuala 1/1, cota initiala 1/1	A1
	1) **SIMA V GHEORGHE** DEFUNCT:Da	

C. Partea III. SARCINI .

Inscrieri privind dezmembramintele dreptului de proprietate, drepturi reale de garanţie şi sarcini	Referinţe
NU SUNT	

Anexa Nr. 1 La Partea I

Teren

Nr cadastral	Suprafaţa (mp)*	Observaţii / Referinţe
	2.500	

* Suprafaţa este determinată in planul de proiecţie Stereo 70.

DETALII LINIARE IMOBIL



Date referitoare la teren

Crt	Categorie folosință	Intra vilan	Suprafaţa (mp)	Tarla	Parcelă	Nr. topo	Observaţii / Referinţe
1	arabil	NU	2.500	17	247	-	in act se regaseste parcela 264

Lungime Segmente
1) Valorile lungimilor segmentelor sunt obţinute din proiecţie în plan.

Punct început	X / Y	Punct sfârşit	X / Y	Lungime segment (** (m)
1	483.316,636 342.445,913	2	483.083,241 342.449,717	233.426
2	483.083,241 342.449,717	3	483.085,694 342.438,935	11.058
3	483.085,694 342.438,935	4	483.317,78 342.435,153	232.117
4	483.317,78 342.435,153	1	483.316,636 342.445,913	10.821

** Lungimile segmentelor sunt determinate în planul de proiecţie Stereo 70 şi sunt rotunjite la 1 milimetru.
*** Distanţa dintre puncte este formată din segmente cumulate ce sunt mai mici decât valoarea 1 milimetru.

DATE DESPRE IMOBILUL NR. 3029

Oficiul de Cadastru şi Publicitate Imobiliară ARGES
Biroul de Cadastru şi Publicitate Imobiliară Costesti

A. Partea I. Descrierea imobilului

TEREN Extravilan

Adresa: Jud. Arges

Nr. Crt	Nr cadastral Nr. topografic	Suprafaţa* (mp)	Observaţii / Referinţe
A1		2.500	Sector cadastral:41 Teren neimprejmuit;

B. Partea II. Proprietari şi acte

Inscrieri privitoare la dreptul de proprietate şi alte drepturi reale		Referinţe
/		
Act Administrativ nr. 18959, din 12/08/1993 emis de CJPSDPAT ARGES (certificat de deces nr.48 din data de 28.05.2004 emis de primăria comunei Stolnici);		
B1	Intabulare, drept de PROPRIETATE, dobandit prin Reconstituire, cota actuala 1/1, cota initiala 1/1	A1
	1) **MINCĂ FILOFTEIA** DEFUNCT:Da	

C. Partea III. SARCINI .

Inscrieri privind dezmembramintele dreptului de proprietate, drepturi reale de garanţie şi sarcini	Referinţe
NU SUNT	

Anexa Nr. 1 La Partea I

Teren

Nr cadastral	Suprafaţa (mp)*	Observaţii / Referinţe
	2.500	

* Suprafaţa este determinată in planul de proiecţie Stereo 70.

DETALII LINIARE IMOBIL



Date referitoare la teren

Crt	Categorie folosinţă	Intra vilan	Suprafaţa (mp)	Tarla	Parcelă	Nr. topo	Observaţii / Referinţe
1	arabil	NU	2.500	17	247	-	in act se regaseste tarla 29, parcela 428

Lungime Segmente
1) Valorile lungimilor segmentelor sunt obţinute din proiecţie în plan.

Punct început	X / Y	Punct sfârşit	X / Y	Lungime segment (** (m)
1	483.085,694 342.438,935	2	483.086,127 342.437,034	1.95
2	483.086,127 342.437,034	3	483.087,314 342.428,123	8.99
3	483.087,314 342.428,123	4	483.318,928 342.424,348	231.645
4	483.318,928 342.424,348	5	483.317,78 342.435,153	10.866
5	483.317,78 342.435,153	1	483.085,694 342.438,935	232.117

** Lungimile segmentelor sunt determinate în planul de proiecţie Stereo 70 şi sunt rotunjite la 1 milimetru.
*** Distanţa dintre puncte este formată din segmente cumulate ce sunt mai mici decât valoarea 1 milimetru.

DATE DESPRE IMOBILUL NR. 3030

Oficiul de Cadastru şi Publicitate Imobiliară ARGES
Biroul de Cadastru şi Publicitate Imobiliară Costesti

A. Partea I. Descrierea imobilului

TEREN Extravilan

Adresa: Jud. Arges

Nr. Crt	Nr cadastral Nr. topografic	Suprafaţa* (mp)	Observaţii / Referinţe
A1		2.500	Sector cadastral:41 Teren neimprejmuit;

B. Partea II. Proprietari şi acte

Inscrieri privitoare la dreptul de proprietate şi alte drepturi reale		Referinţe
/		
Act Notarial nr. 69, din 17/03/2011 emis de BN CARMEN GRECU;		
B1	Intabulare, drept de PROPRIETATEbun propriu , dobandit prin Succesiune, cota actuala 1/1, cota initiala 1/1	A1
	1) **AXENTE GR MARIA**	

C. Partea III. SARCINI .

Inscrieri privind dezmembramintele dreptului de proprietate, drepturi reale de garanţie şi sarcini	Referinţe
NU SUNT	

Anexa Nr. 1 La Partea I

Teren

Nr cadastral	Suprafaţa (mp)*	Observaţii / Referinţe
	2.500	

* Suprafaţa este determinată in planul de proiecţie Stereo 70.

DETALII LINIARE IMOBIL



Date referitoare la teren

Crt	Categorie folosinţă	Intra vilan	Suprafaţa (mp)	Tarla	Parcelă	Nr. topo	Observaţii / Referinţe
1	arabil	NU	2.500	17	247	-	in act se regaseste parcela 243

Lungime Segmente
1) Valorile lungimilor segmentelor sunt obţinute din proiecţie în plan.

Punct început	X / Y	Punct sfârşit	X / Y	Lungime segment (** (m)
1	483.087,314 342.428,123	2	483.088,756 342.417,298	10.921
2	483.088,756 342.417,298	3	483.320,077 342.413,528	231.352
3	483.320,077 342.413,528	4	483.318,928 342.424,348	10.881
4	483.318,928 342.424,348	1	483.087,314 342.428,123	231.645

** Lungimile segmentelor sunt determinate în planul de proiecţie Stereo 70 şi sunt rotunjite la 1 milimetru.
*** Distanţa dintre puncte este formată din segmente cumulate ce sunt mai mici decât valoarea 1 milimetru.

DATE DESPRE IMOBILUL NR. 3031

Oficiul de Cadastru şi Publicitate Imobiliară ARGES
Biroul de Cadastru şi Publicitate Imobiliară Costesti

A. Partea I. Descrierea imobilului

TEREN Extravilan

Adresa: Jud. Arges

Nr. Crt	Nr cadastral Nr. topografic	Suprafaţa* (mp)	Observaţii / Referinţe
A1		2.500	Sector cadastral:41 Teren neimprejmuit;

B. Partea II. Proprietari şi acte

Inscrieri privitoare la dreptul de proprietate şi alte drepturi reale		Referinţe
/		
Act Administrativ nr. 81693, din 29/05/1996 emis de CJPSDPAT ARGES;		
B1	Intabulare, drept de PROPRIETATE, dobandit prin Reconstituire, cota actuala 1/1, cota initiala 1/1	A1
	1) **MINCĂ V ELENA**, lipsă CNP	

C. Partea III. SARCINI .

Inscrieri privind dezmembramintele dreptului de proprietate, drepturi reale de garanţie şi sarcini	Referinţe
NU SUNT	

Anexa Nr. 1 La Partea I

Teren

Nr cadastral	Suprafaţa (mp)*	Observaţii / Referinţe
	2.500	

* Suprafaţa este determinată in planul de proiecţie Stereo 70.

DETALII LINIARE IMOBIL



Date referitoare la teren

Crt	Categorie folosință	Intra vilan	Suprafaţa (mp)	Tarla	Parcelă	Nr. topo	Observaţii / Referinţe
1	arabil	NU	2.500	17	247	-	in act se regaseste parcela 243

Lungime Segmente
1) Valorile lungimilor segmentelor sunt obţinute din proiecţie în plan.

Punct început	X / Y	Punct sfârşit	X / Y	Lungime segment (** (m)
1	483.088,756 342.417,298	2	483.090,2 342.406,461	10.933
2	483.090,2 342.406,461	3	483.321,228 342.402,695	231.059
3	483.321,228 342.402,695	4	483.320,077 342.413,528	10.894
4	483.320,077 342.413,528	1	483.088,756 342.417,298	231.352

** Lungimile segmentelor sunt determinate în planul de proiecţie Stereo 70 şi sunt rotunjite la 1 milimetru.
*** Distanţa dintre puncte este formată din segmente cumulate ce sunt mai mici decât valoarea 1 milimetru.

DATE DESPRE IMOBILUL NR. 3032

Oficiul de Cadastru şi Publicitate Imobiliară ARGES
Biroul de Cadastru şi Publicitate Imobiliară Costesti

A. Partea I. Descrierea imobilului

TEREN Extravilan

Adresa: Jud. Arges

Nr. Crt	Nr cadastral Nr. topografic	Suprafaţa* (mp)	Observaţii / Referinţe
A1		2.500	Sector cadastral:41 Teren neimprejmuit;

B. Partea II. Proprietari şi acte

Inscrieri privitoare la dreptul de proprietate şi alte drepturi reale		Referinţe
/		
Act Notarial nr. 201, din 01/07/2010 emis de BNP GRECU CARMEN;		
B1	Intabulare, drept de PROPRIETATEbun propriu , dobandit prin Succesiune, cota actuala 1/1, cota initiala 1/1	A1
	1) **ION I ALEXANDRINA**	

C. Partea III. SARCINI .

Inscrieri privind dezmembramintele dreptului de proprietate, drepturi reale de garanţie şi sarcini	Referinţe
NU SUNT	

Anexa Nr. 1 La Partea I

Teren

Nr cadastral	Suprafaţa (mp)*	Observaţii / Referinţe
	2.500	

* Suprafaţa este determinată in planul de proiecţie Stereo 70.

DETALII LINIARE IMOBIL



Date referitoare la teren

Crt	Categorie folosinţă	Intra vilan	Suprafaţa (mp)	Tarla	Parcelă	Nr. topo	Observaţii / Referinţe
1	arabil	NU	2.500	17	247	-	in act se regaseste parcela 243

Lungime Segmente
1) Valorile lungimilor segmentelor sunt obţinute din proiecţie în plan.

Punct început	X / Y	Punct sfârşit	X / Y	Lungime segment (** (m)
1	483.090,2 342.406,461	2	483.091,646 342.395,609	10.948
2	483.091,646 342.395,609	3	483.322,38 342.391,848	230.765
3	483.322,38 342.391,848	4	483.321,228 342.402,695	10.908
4	483.321,228 342.402,695	1	483.090,2 342.406,461	231.059

** Lungimile segmentelor sunt determinate în planul de proiecţie Stereo 70 şi sunt rotunjite la 1 milimetru.
*** Distanţa dintre puncte este formată din segmente cumulate ce sunt mai mici decât valoarea 1 milimetru.

DATE DESPRE IMOBILUL NR. 3033

Oficiul de Cadastru şi Publicitate Imobiliară ARGES
Biroul de Cadastru şi Publicitate Imobiliară Costesti

A. Partea I. Descrierea imobilului

TEREN Extravilan

Adresa: Jud. Arges

Nr. Crt	Nr cadastral Nr. topografic	Suprafaţa* (mp)	Observaţii / Referinţe
A1		2.500	Sector cadastral:41 Teren neimprejmuit;

B. Partea II. Proprietari şi acte

Inscrieri privitoare la dreptul de proprietate şi alte drepturi reale		Referinţe
/		
Act Administrativ nr. 47778, din 06/07/1994 emis de CJPSDPAT ARGES;		
B1	Intabulare, drept de PROPRIETATE, dobandit prin Reconstituire, cota actuala 1/1, cota initiala 1/1	A1
	1) **MINCĂ C IOANA**, lipsă CNP	

C. Partea III. SARCINI .

Inscrieri privind dezmembramintele dreptului de proprietate, drepturi reale de garanţie şi sarcini	Referinţe
NU SUNT	

Anexa Nr. 1 La Partea I

Teren

Nr cadastral	Suprafaţa (mp)*	Observaţii / Referinţe
	2.500	

* Suprafaţa este determinată in planul de proiecţie Stereo 70.

DETALII LINIARE IMOBIL



Date referitoare la teren

Crt	Categorie folosință	Intra vilan	Suprafaţa (mp)	Tarla	Parcelă	Nr. topo	Observaţii / Referinţe
1	arabil	NU	2.500	17	247	-	in act se regaseste parcela 243

Lungime Segmente
1) Valorile lungimilor segmentelor sunt obţinute din proiecţie în plan.

Punct început	X / Y	Punct sfârşit	X / Y	Lungime segment (** (m)
1	483.091,646 342.395,609	2	483.093,094 342.384,743	10.962
2	483.093,094 342.384,743	3	483.323,534 342.380,988	230.471
3	483.323,534 342.380,988	4	483.322,38 342.391,848	10.921
4	483.322,38 342.391,848	1	483.091,646 342.395,609	230.765

** Lungimile segmentelor sunt determinate în planul de proiecţie Stereo 70 şi sunt rotunjite la 1 milimetru.
*** Distanţa dintre puncte este formată din segmente cumulate ce sunt mai mici decât valoarea 1 milimetru.

DATE DESPRE IMOBILUL NR. 3034

Oficiul de Cadastru şi Publicitate Imobiliară ARGES
Biroul de Cadastru şi Publicitate Imobiliară Costesti

A. Partea I. Descrierea imobilului

TEREN Extravilan

Adresa: Jud. Arges

Nr. Crt	Nr cadastral Nr. topografic	Suprafaţa* (mp)	Observaţii / Referinţe
A1		2.500	Sector cadastral:41 Teren neimprejmuit;

B. Partea II. Proprietari şi acte

Inscrieri privitoare la dreptul de proprietate şi alte drepturi reale		Referinţe
/		
Act Administrativ nr. 111842, din 02/05/2001 emis de CJPSDPAT ARGES;		
B1	Intabulare, drept de PROPRIETATE, dobandit prin Reconstituire, cota actuala 1/1, cota initiala 1/1	A1
	1) **MINCĂ GH ALEXANDRU**, lipsă CNP	

C. Partea III. SARCINI .

Inscrieri privind dezmembramintele dreptului de proprietate, drepturi reale de garanţie şi sarcini	Referinţe
NU SUNT	

Anexa Nr. 1 La Partea I

Teren

Nr cadastral	Suprafaţa (mp)*	Observaţii / Referinţe
	2.500	

* Suprafaţa este determinată in planul de proiecţie Stereo 70.

DETALII LINIARE IMOBIL



Date referitoare la teren

Crt	Categorie folosință	Intra vilan	Suprafaţa (mp)	Tarla	Parcelă	Nr. topo	Observaţii / Referinţe
1	arabil	NU	2.500	17	247	-	in act se regaseste parcela 243

Lungime Segmente
1) Valorile lungimilor segmentelor sunt obţinute din proiecţie în plan.

Punct început	X / Y	Punct sfârşit	X / Y	Lungime segment (** (m)
1	483.093,094 342.384,743	2	483.094,544 342.373,864	10.975
2	483.094,544 342.373,864	3	483.324,69 342.370,113	230.177
3	483.324,69 342.370,113	4	483.323,534 342.380,988	10.936
4	483.323,534 342.380,988	1	483.093,094 342.384,743	230.471

** Lungimile segmentelor sunt determinate în planul de proiecţie Stereo 70 şi sunt rotunjite la 1 milimetru.
*** Distanţa dintre puncte este formată din segmente cumulate ce sunt mai mici decât valoarea 1 milimetru.

DATE DESPRE IMOBILUL NR. 3035

Oficiul de Cadastru şi Publicitate Imobiliară ARGES
Biroul de Cadastru şi Publicitate Imobiliară Costesti

A. Partea I. Descrierea imobilului

TEREN Extravilan

Adresa: Jud. Arges

Nr. Crt	Nr cadastral Nr. topografic	Suprafaţa* (mp)	Observaţii / Referinţe
A1		4.500	Sector cadastral:41 Teren neimprejmuit;

B. Partea II. Proprietari şi acte

Inscrieri privitoare la dreptul de proprietate şi alte drepturi reale		Referinţe
/		
Act Administrativ nr. 77721, din 03/04/1996 emis de CJPSDPAT ARGES;		
B1	Intabulare, drept de PROPRIETATE, dobandit prin Reconstituire, cota actuala 1/1, cota initiala 1/1	A1
	1) **DRĂGĂNOAIA IOANA**, lipsă CNP	

C. Partea III. SARCINI .

Inscrieri privind dezmembramintele dreptului de proprietate, drepturi reale de garanţie şi sarcini	Referinţe
NU SUNT	

Anexa Nr. 1 La Partea I

Teren

Nr cadastral	Suprafaţa (mp)*	Observaţii / Referinţe
	4.500	

* Suprafaţa este determinată in planul de proiecţie Stereo 70.

DETALII LINIARE IMOBIL

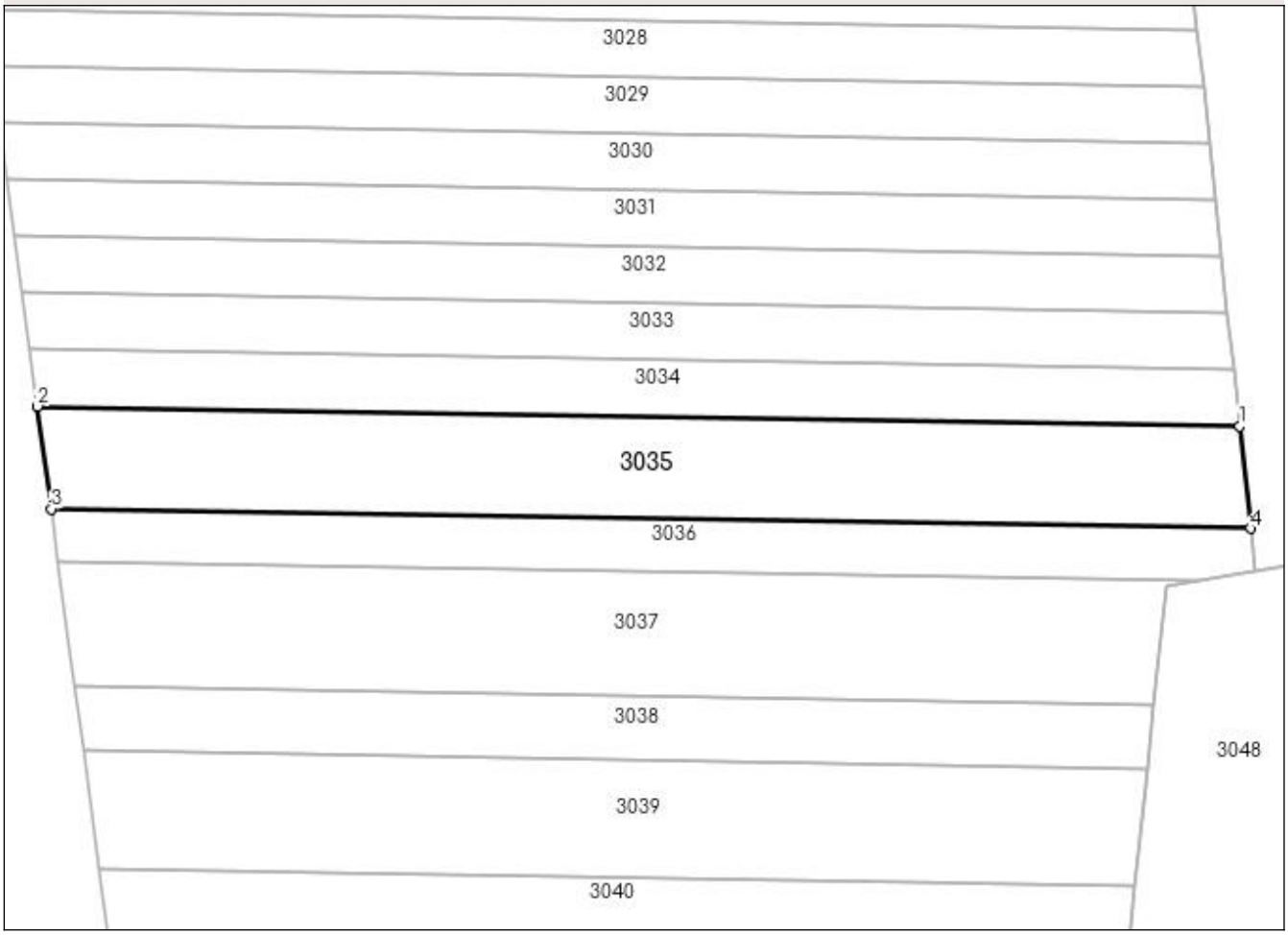

Date referitoare la teren

Crt	Categorie folosinţă	Intra vilan	Suprafaţa (mp)	Tarla	Parcelă	Nr. topo	Observaţii / Referinţe
1	arabil	NU	4.500	17	247,252,253	-	in act se regaseste parcela 243

Lungime Segmente
1) Valorile lungimilor segmentelor sunt obţinute din proiecţie în plan.

Punct început	X / Y	Punct sfârşit	X / Y	Lungime segment (** (m)
1	483.324,69 342.370,113	2	483.094,544 342.373,864	230.177
2	483.094,544 342.373,864	3	483.097,157 342.354,246	19.791
3	483.097,157 342.354,246	4	483.326,773 342.350,504	229.646
4	483.326,773 342.350,504	1	483.324,69 342.370,113	19.719

** Lungimile segmentelor sunt determinate în planul de proiecţie Stereo 70 şi sunt rotunjite la 1 milimetru.
*** Distanţa dintre puncte este formată din segmente cumulate ce sunt mai mici decât valoarea 1 milimetru.

DATE DESPRE IMOBILUL NR. 3036

Oficiul de Cadastru şi Publicitate Imobiliară ARGES
Biroul de Cadastru şi Publicitate Imobiliară Costesti

A. Partea I. Descrierea imobilului

TEREN Extravilan

Adresa: Jud. Arges

Nr. Crt	Nr cadastral Nr. topografic	Suprafaţa* (mp)	Observaţii / Referinţe
A1		2.310	Sector cadastral:41 Teren neimprejmuit;

B. Partea II. Proprietari şi acte

Inscrieri privitoare la dreptul de proprietate şi alte drepturi reale		Referinţe
/		
Act Notarial nr. 276, din 09/08/2016 emis de BIN CARMEN GRECU;		
B1	Intabulare, drept de PROPRIETATEbun propriu , dobandit prin Succesiune, cota actuala 1/1, cota initiala 1/1	A1
	1) **TODIREASA MARIA**	

C. Partea III. SARCINI .

Inscrieri privind dezmembramintele dreptului de proprietate, drepturi reale de garanţie şi sarcini	Referinţe
NU SUNT	

Anexa Nr. 1 La Partea I

Teren

Nr cadastral	Suprafaţa (mp)*	Observaţii / Referinţe
	2.310	

* Suprafaţa este determinată in planul de proiecţie Stereo 70.

DETALII LINIARE IMOBIL

Date referitoare la teren

Crt	Categorie folosință	Intra vilan	Suprafaţa (mp)	Tarla	Parcelă	Nr. topo	Observaţii / Referinţe
1	arabil	NU	2.310	17	252,253	-	in act se regaseste parcela 243

Lungime Segmente
1) Valorile lungimilor segmentelor sunt obţinute din proiecţie în plan.

Punct început	X / Y	Punct sfârşit	X / Y	Lungime segment (** (m)
1	483.097,157 342.354,246	2	483.098,508 342.344,11	10.226
2	483.098,508 342.344,11	3	483.316,721 342.340,553	218.242
3	483.316,721 342.340,553	4	483.327,636 342.342,378	11.067
4	483.327,636 342.342,378	5	483.326,773 342.350,504	8.172
5	483.326,773 342.350,504	1	483.097,157 342.354,246	229.646

** Lungimile segmentelor sunt determinate în planul de proiecţie Stereo 70 şi sunt rotunjite la 1 milimetru.
*** Distanţa dintre puncte este formată din segmente cumulate ce sunt mai mici decât valoarea 1 milimetru.

DATE DESPRE IMOBILUL NR. 3037

Oficiul de Cadastru şi Publicitate Imobiliară ARGES
Biroul de Cadastru şi Publicitate Imobiliară Costesti

A. Partea I. Descrierea imobilului

TEREN Extravilan

Adresa: Jud. Arges

Nr. Crt	Nr cadastral Nr. topografic	Suprafaţa* (mp)	Observaţii / Referinţe
A1		5.000	Sector cadastral:41 Teren neimprejmuit;

B. Partea II. Proprietari şi acte

Inscrieri privitoare la dreptul de proprietate şi alte drepturi reale		Referinţe
/		
Act Notarial nr. 1866, din 14/09/2004 emis de BNP CRACIUN IRINA;		
B1	Intabulare, drept de PROPRIETATEbun propriu , dobandit prin Conventie, cota actuala 1/1, cota initiala 1/1	A1
	1) **ENACHE D FLORIAN**	

C. Partea III. SARCINI .

Inscrieri privind dezmembramintele dreptului de proprietate, drepturi reale de garanţie şi sarcini	Referinţe
NU SUNT	

Anexa Nr. 1 La Partea I

Teren

Nr cadastral	Suprafaţa (mp)*	Observaţii / Referinţe
	5.000	

* Suprafaţa este determinată in planul de proiecţie Stereo 70.

DETALII LINIARE IMOBIL



Date referitoare la teren

Crt	Categorie folosinţă	Intra vilan	Suprafaţa (mp)	Tarla	Parcelă	Nr. topo	Observaţii / Referinţe
1	arabil	NU	5.000	17	253	-	in act se regaseste parcela 243

Lungime Segmente
1) Valorile lungimilor segmentelor sunt obţinute din proiecţie în plan.

Punct început	X / Y	Punct sfârşit	X / Y	Lungime segment (** (m)
1	483.098,508 342.344,11	2	483.101,694 342.320,196	24.125
2	483.101,694 342.320,196	3	483.308,248 342.316,829	206.581
3	483.308,248 342.316,829	4	483.310,637 342.339,536	22.832
4	483.310,637 342.339,536	5	483.316,721 342.340,553	6.168
5	483.316,721 342.340,553	1	483.098,508 342.344,11	218.242

** Lungimile segmentelor sunt determinate în planul de proiecţie Stereo 70 şi sunt rotunjite la 1 milimetru.
*** Distanţa dintre puncte este formată din segmente cumulate ce sunt mai mici decât valoarea 1 milimetru.

DATE DESPRE IMOBILUL NR. 3038

Oficiul de Cadastru şi Publicitate Imobiliară ARGES
Biroul de Cadastru şi Publicitate Imobiliară Costesti

A. Partea I. Descrierea imobilului

TEREN Extravilan

Adresa: Jud. Arges

Nr. Crt	Nr cadastral Nr. topografic	Suprafaţa* (mp)	Observaţii / Referinţe
A1	84566	2.500	Sector cadastral:41 Teren neimprejmuit;

B. Partea II. Proprietari şi acte

Inscrieri privitoare la dreptul de proprietate şi alte drepturi reale		Referinţe
23651 / 28/08/2023		
Act Notarial nr. 332, din 26/07/2023 emis de BIN CARMEN GRECU (CM ; act administrativ nr 4887 din 24.08.2023, emis de PRIMĂRIA COMUNEI STOLNICI;act administrativ nr 4896 din 24.08.2023, emis de PRIMĂRIA COMUNEI STOLNICI;act administrativ nr 4890 din 24.08.2023, emis de PRIMĂRIA COMUNEI STOLNICI);		
B1	Intabulare, drept de PROPRIETATE, bun propriu, dobandit prin Succesiune, cota actuala 1/1, cota initiala 1/1	A1
	1) **ENACHE MARINEL**	

C. Partea III. SARCINI .

Inscrieri privind dezmembramintele dreptului de proprietate, drepturi reale de garanţie şi sarcini	Referinţe
NU SUNT	

Anexa Nr. 1 La Partea I

Teren

Nr cadastral	Suprafaţa (mp)*	Observaţii / Referinţe
84566	2.500	

* Suprafaţa este determinată in planul de proiecţie Stereo 70.

DETALII LINIARE IMOBIL

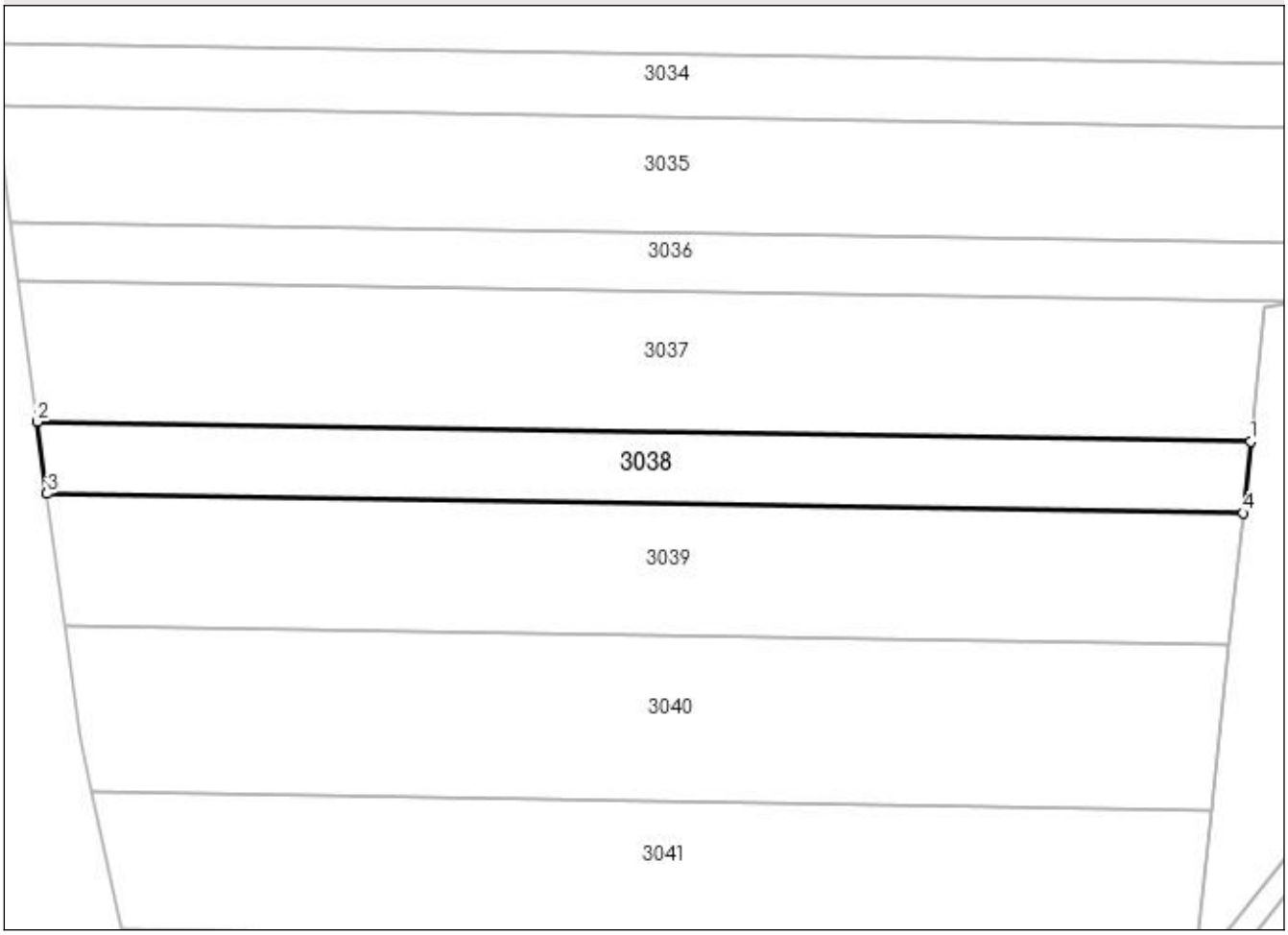

Date referitoare la teren

Crt	Categorie folosinţă	Intra vilan	Suprafaţa (mp)	Tarla	Parcelă	Nr. topo	Observaţii / Referinţe
1	arabil	NU	2.500	17	253	-	

Lungime Segmente
1) Valorile lungimilor segmentelor sunt obţinute din proiecţie în plan.

Punct început	X / Y	Punct sfârşit	X / Y	Lungime segment (** (m)
1	483.308,248 342.316,829	2	483.101,694 342.320,196	206.581
2	483.101,694 342.320,196	3	483.103,322 342.307,98	12.324
3	483.103,322 342.307,98	4	483.306,968 342.304,661	203.673
4	483.306,968 342.304,661	1	483.308,248 342.316,829	12.235

** Lungimile segmentelor sunt determinate în planul de proiecţie Stereo 70 şi sunt rotunjite la 1 milimetru.
*** Distanţa dintre puncte este formată din segmente cumulate ce sunt mai mici decât valoarea 1 milimetru.

DATE DESPRE IMOBILUL NR. 3039

Oficiul de Cadastru şi Publicitate Imobiliară ARGES
Biroul de Cadastru şi Publicitate Imobiliară Costesti

A. Partea I. Descrierea imobilului

TEREN Extravilan

Adresa: Jud. Arges, sat Izbășești

Nr. Crt	Nr cadastral Nr. topografic	Suprafaţa* (mp)	Observaţii / Referinţe
A1	84521	4.500	Sector cadastral:41 Teren neimprejmuit;

B. Partea II. Proprietari şi acte

Inscrieri privitoare la dreptul de proprietate şi alte drepturi reale		Referinţe
23663 / 28/08/2023		
Act Notarial nr. 332, din 26/07/2023 emis de BNI CARMEN GRECU (CM ; act administrativ nr 4895 din 24.08.2023, emis de PRIMĂRIA COMUNEI STOLNICI;act administrativ nr 4889 din 24.08.2023, emis de PRIMĂRIA COMUNEI STOLNICI;act administrativ nr 4886 din 24.08.2023, emis de PRIMĂRIA COMUNEI STOLNICI);		
B1	Intabulare, drept de PROPRIETATE, bun propriu, dobandit prin Succesiune, cota actuala 1/1, cota initiala 1/1	A1
	1) **ENACHE MARINEL**	

C. Partea III. SARCINI .

Inscrieri privind dezmembramintele dreptului de proprietate, drepturi reale de garanţie şi sarcini	Referinţe
NU SUNT	

Anexa Nr. 1 La Partea I

Teren

Nr cadastral	Suprafaţa (mp)*	Observaţii / Referinţe
84521	4.500	

* Suprafaţa este determinată in planul de proiecţie Stereo 70.

DETALII LINIARE IMOBIL

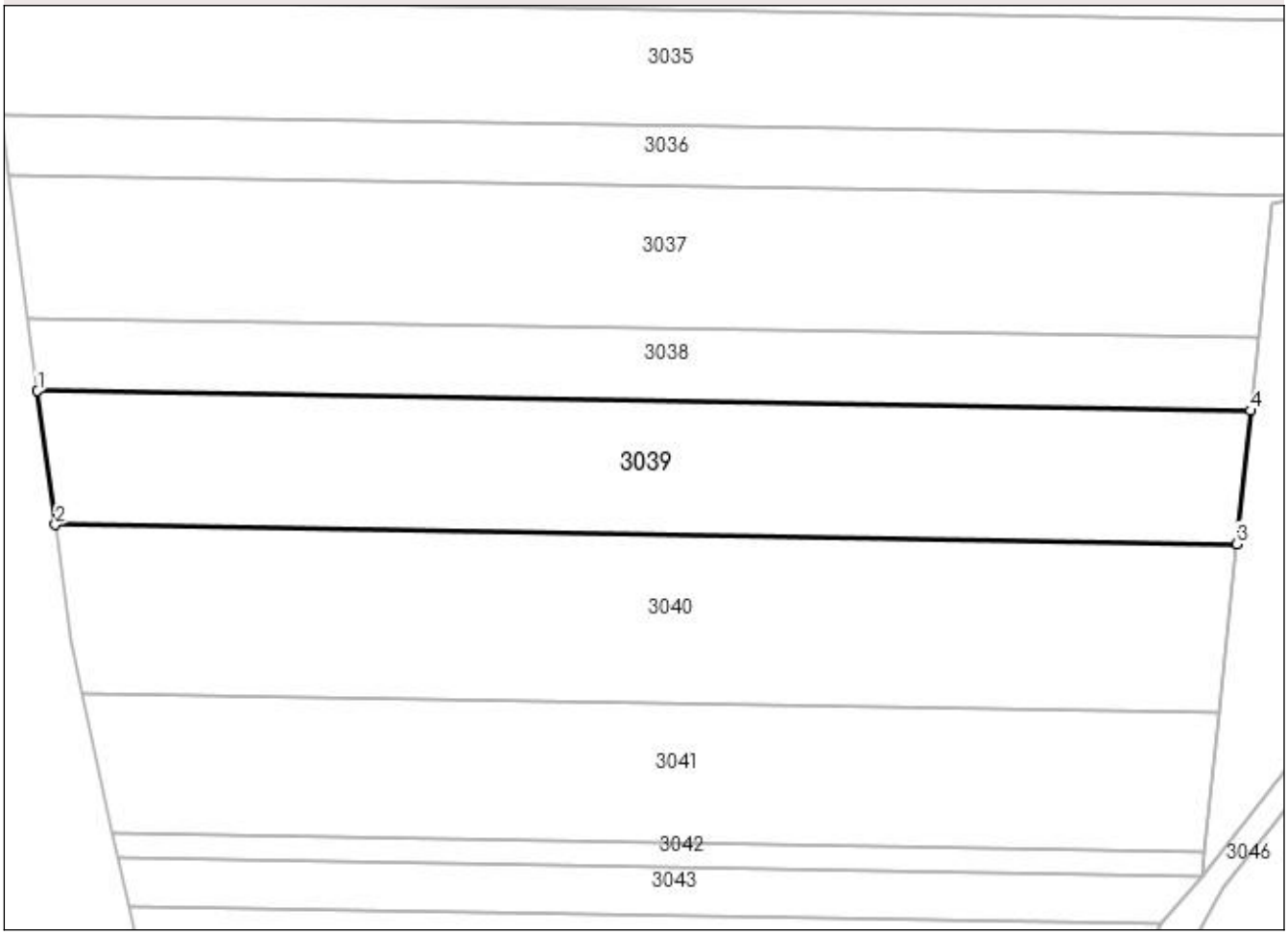

Date referitoare la teren

Crt	Categorie folosinţă	Intra vilan	Suprafaţa (mp)	Tarla	Parcelă	Nr. topo	Observaţii / Referinţe
1	arabil	NU	4.500	17	253	-	

Lungime Segmente
1) Valorile lungimilor segmentelor sunt obţinute din proiecţie în plan.

Punct început	X / Y	Punct sfârşit	X / Y	Lungime segment (** (m)
1	483.103,322 342.307,98	2	483.106,312 342.285,541	22.637
2	483.106,312 342.285,541	3	483.304,616 342.282,309	198.33
3	483.304,616 342.282,309	4	483.306,968 342.304,661	22.475
4	483.306,968 342.304,661	1	483.103,322 342.307,98	203.673

** Lungimile segmentelor sunt determinate în planul de proiecţie Stereo 70 şi sunt rotunjite la 1 milimetru.
*** Distanţa dintre puncte este formată din segmente cumulate ce sunt mai mici decât valoarea 1 milimetru.

DATE DESPRE IMOBILUL NR. 3040

Oficiul de Cadastru şi Publicitate Imobiliară ARGES
Biroul de Cadastru şi Publicitate Imobiliară Costesti

A. Partea I. Descrierea imobilului

TEREN Extravilan

Adresa: Jud. Arges

Nr. Crt	Nr cadastral Nr. topografic	Suprafaţa* (mp)	Observaţii / Referinţe
A1		5.500	Sector cadastral:41 Teren neimprejmuit;

B. Partea II. Proprietari şi acte

Inscrieri privitoare la dreptul de proprietate şi alte drepturi reale		Referinţe
/		
Act Administrativ nr. 95276, din 13/03/1997 emis de CJPSDPAT ARGES;		
B1	Intabulare, drept de PROPRIETATE, dobandit prin Reconstituire, cota actuala 1/1, cota initiala 1/1	A1
	1) **ENACHE ANASTASIA**, lipsă CNP	

C. Partea III. SARCINI .

Inscrieri privind dezmembramintele dreptului de proprietate, drepturi reale de garanţie şi sarcini	Referinţe
NU SUNT	

Anexa Nr. 1 La Partea I

Teren

Nr cadastral	Suprafaţa (mp)*	Observaţii / Referinţe
	5.500	

* Suprafaţa este determinată in planul de proiecţie Stereo 70.

DETALII LINIARE IMOBIL

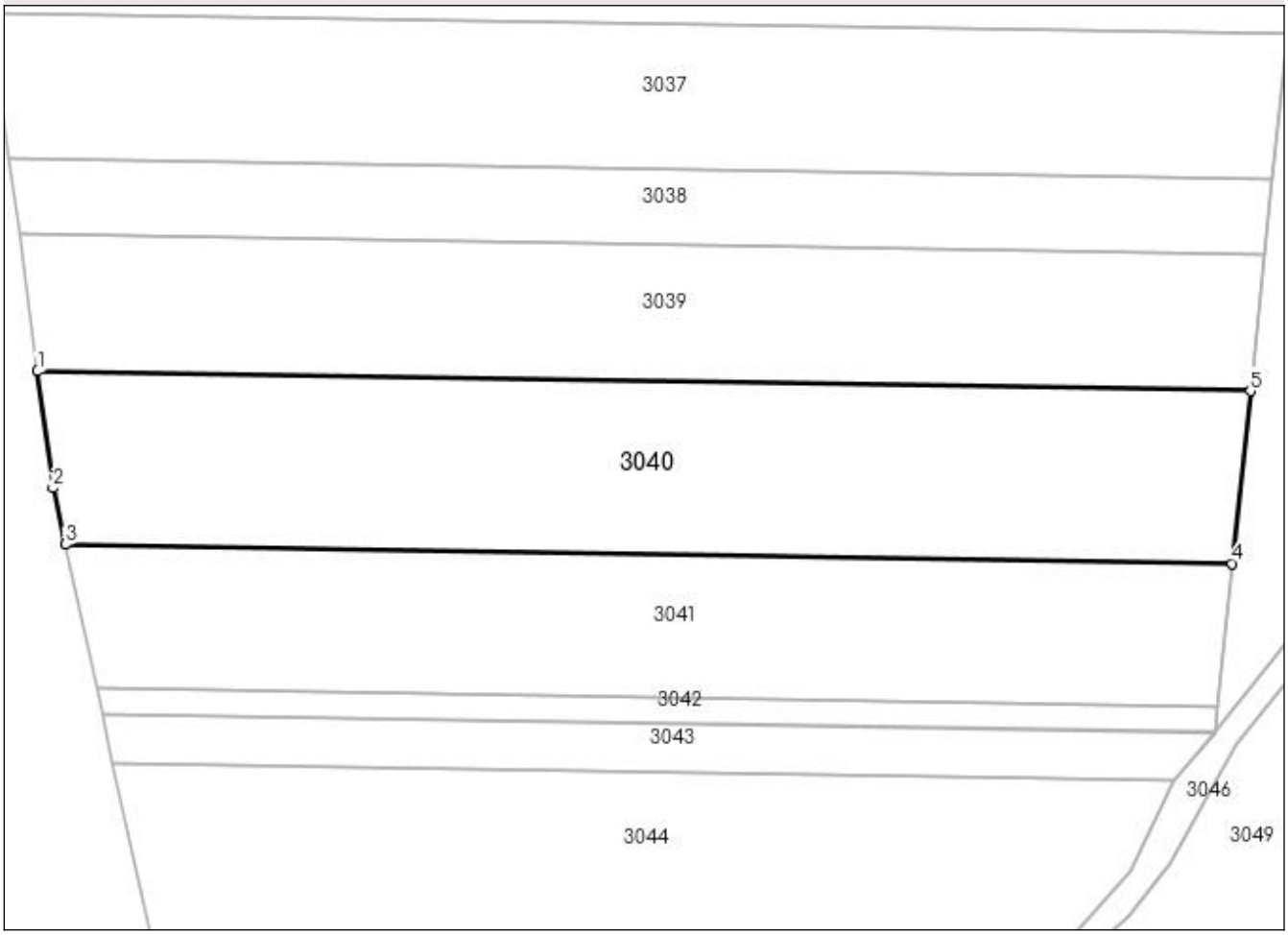

Date referitoare la teren

Crt	Categorie folosinţă	Intra vilan	Suprafaţa (mp)	Tarla	Parcelă	Nr. topo	Observaţii / Referinţe
1	arabil	NU	5.500	17	253	-	in act se regaseste parcela 243

Lungime Segmente
1) Valorile lungimilor segmentelor sunt obţinute din proiecţie în plan.

Punct început	X / Y	Punct sfârşit	X / Y	Lungime segment (** (m)
1	483.106,312 342.285,541	2	483.108,856 342.266,448	19.262
2	483.108,856 342.266,448	3	483.110,859 342.257,234	9.429
3	483.110,859 342.257,234	4	483.301,651 342.254,124	190.817
4	483.301,651 342.254,124	5	483.304,616 342.282,309	28.341
5	483.304,616 342.282,309	1	483.106,312 342.285,541	198.33

** Lungimile segmentelor sunt determinate în planul de proiecţie Stereo 70 şi sunt rotunjite la 1 milimetru.
*** Distanţa dintre puncte este formată din segmente cumulate ce sunt mai mici decât valoarea 1 milimetru.

DATE DESPRE IMOBILUL NR. 3041

Oficiul de Cadastru şi Publicitate Imobiliară ARGES
Biroul de Cadastru şi Publicitate Imobiliară Costesti

A. Partea I. Descrierea imobilului

TEREN Extravilan

Adresa: Jud. Arges

Nr. Crt	Nr cadastral Nr. topografic	Suprafaţa* (mp)	Observaţii / Referinţe
A1		4.380	Sector cadastral:41 Teren neimprejmuit;

B. Partea II. Proprietari şi acte

Inscrieri privitoare la dreptul de proprietate şi alte drepturi reale		Referinţe
/		
Act Administrativ nr. 26003, din 15/11/1993 emis de CJPSDPAT ARGES (certificat de deces nr.58 din data de 03.09.1999 emis de primăria comunei Stolnici);		
B1	Intabulare, drept de PROPRIETATE, dobandit prin Reconstituire, cota actuala 1/1, cota initiala 1/1	A1
	1) **SIMA V GHEORGHE** DEFUNCT:Da	

C. Partea III. SARCINI .

Inscrieri privind dezmembramintele dreptului de proprietate, drepturi reale de garanţie şi sarcini	Referinţe
NU SUNT	

Anexa Nr. 1 La Partea I

Teren

Nr cadastral	Suprafaţa (mp)*	Observaţii / Referinţe
	4.380	

* Suprafaţa este determinată in planul de proiecţie Stereo 70.

DETALII LINIARE IMOBIL

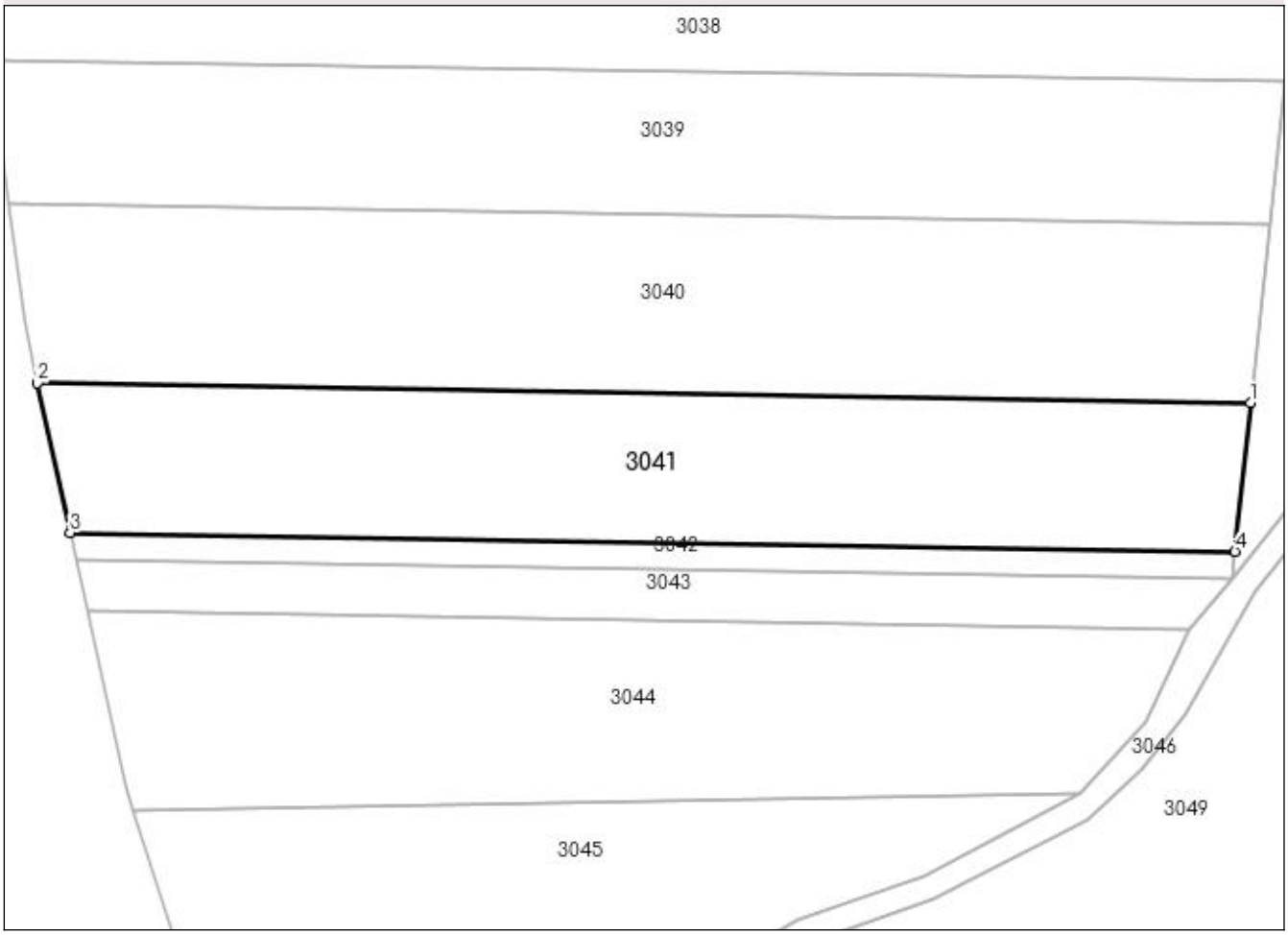

Date referitoare la teren

Crt	Categorie folosință	Intra vilan	Suprafaţa (mp)	Tarla	Parcelă	Nr. topo	Observaţii / Referinţe
1	arabil	NU	4.380	17	253	-	

Lungime Segmente
1) Valorile lungimilor segmentelor sunt obţinute din proiecţie în plan.

Punct început	X / Y	Punct sfârşit	X / Y	Lungime segment (** (m)
1	483.301,651 342.254,124	2	483.110,859 342.257,234	190.817
2	483.110,859 342.257,234	3	483.115,97 342.233,729	24.054
3	483.115,97 342.233,729	4	483.299,191 342.230,743	183.245
4	483.299,191 342.230,743	1	483.301,651 342.254,124	23.51

** Lungimile segmentelor sunt determinate în planul de proiecţie Stereo 70 şi sunt rotunjite la 1 milimetru.
*** Distanţa dintre puncte este formată din segmente cumulate ce sunt mai mici decât valoarea 1 milimetru.

DATE DESPRE IMOBILUL NR. 3042

Oficiul de Cadastru şi Publicitate Imobiliară ARGES
Biroul de Cadastru şi Publicitate Imobiliară Costesti

A. Partea I. Descrierea imobilului

TEREN Extravilan

Adresa: Jud. Arges

Nr. Crt	Nr cadastral Nr. topografic	Suprafaţa* (mp)	Observaţii / Referinţe
A1		756	Sector cadastral:41 Teren neimprejmuit;

B. Partea II. Proprietari şi acte

Inscrieri privitoare la dreptul de proprietate şi alte drepturi reale		Referinţe
/		
Act Administrativ nr. 55029, din 05/10/1994 emis de CJPSDPAT ARGES;		
B1	Intabulare, drept de PROPRIETATE, dobandit prin Reconstituire, cota actuala 1/1, cota initiala 1/1	A1
	1) **ŞERBAN ION II (PEANŢU)**, lipsă CNP	

C. Partea III. SARCINI .

Inscrieri privind dezmembramintele dreptului de proprietate, drepturi reale de garanţie şi sarcini	Referinţe
NU SUNT	

Anexa Nr. 1 La Partea I

Teren

Nr cadastral	Suprafaţa (mp)*	Observaţii / Referinţe
	756	

* Suprafaţa este determinată in planul de proiecţie Stereo 70.

DETALII LINIARE IMOBIL

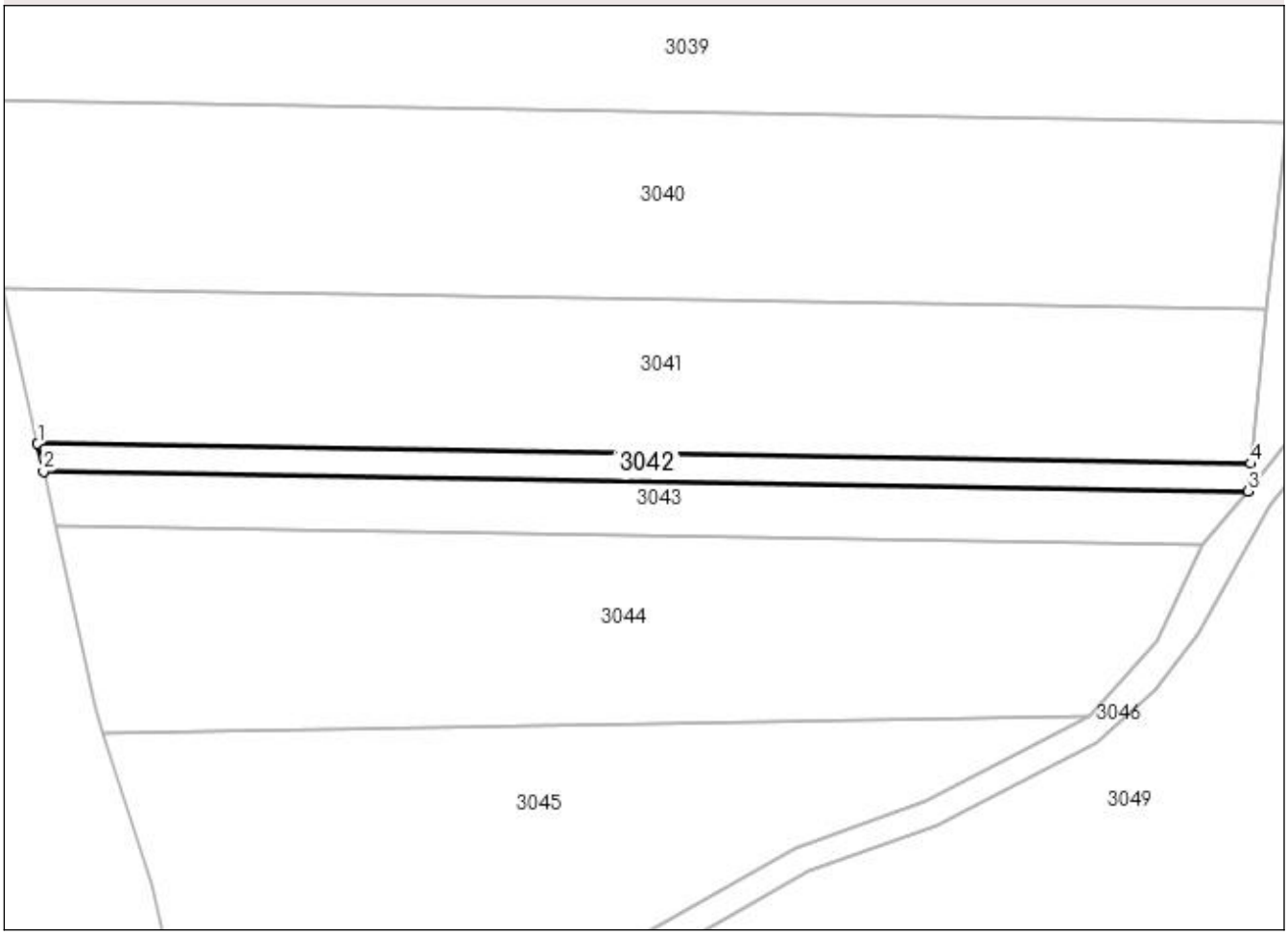

Date referitoare la teren

Crt	Categorie folosinţă	Intra vilan	Suprafaţa (mp)	Tarla	Parcelă	Nr. topo	Observaţii / Referinţe
1	arabil	NU	756	17	253	-	in act se regaseste parcela 243

Lungime Segmente
1) Valorile lungimilor segmentelor sunt obţinute din proiecţie în plan.

Punct început	X / Y	Punct sfârşit	X / Y	Lungime segment (** (m)
1	483.115,97 342.233,729	2	483.116,874 342.229,573	4.253
2	483.116,874 342.229,573	3	483.298,756 342.226,608	181.906
3	483.298,756 342.226,608	4	483.299,191 342.230,743	4.158
4	483.299,191 342.230,743	1	483.115,97 342.233,729	183.245

** Lungimile segmentelor sunt determinate în planul de proiecţie Stereo 70 şi sunt rotunjite la 1 milimetru.
*** Distanţa dintre puncte este formată din segmente cumulate ce sunt mai mici decât valoarea 1 milimetru.

DATE DESPRE IMOBILUL NR. 3043

Oficiul de Cadastru şi Publicitate Imobiliară ARGES
Biroul de Cadastru şi Publicitate Imobiliară Costesti

A. Partea I. Descrierea imobilului

TEREN Extravilan

Adresa: Jud. Arges

Nr. Crt	Nr cadastral Nr. topografic	Suprafaţa* (mp)	Observaţii / Referinţe
A1		1.439	Sector cadastral:41 Teren neimprejmuit;

B. Partea II. Proprietari şi acte

Inscrieri privitoare la dreptul de proprietate şi alte drepturi reale		Referinţe
/		
Act Administrativ nr. 55074, din 13/10/1994 emis de CJPSDPAT ARGES;		
B1	Intabulare, drept de PROPRIETATE, dobandit prin Reconstituire, cota actuala 1/1, cota initiala 1/1	A1
	1) **ŞERBAN I GHEORGHE**, lipsă CNP	

C. Partea III. SARCINI .

Inscrieri privind dezmembramintele dreptului de proprietate, drepturi reale de garanţie şi sarcini	Referinţe
NU SUNT	

Anexa Nr. 1 La Partea I

Teren

Nr cadastral	Suprafaţa (mp)*	Observaţii / Referinţe
	1.439	

* Suprafaţa este determinată in planul de proiecţie Stereo 70.

DETALII LINIARE IMOBIL

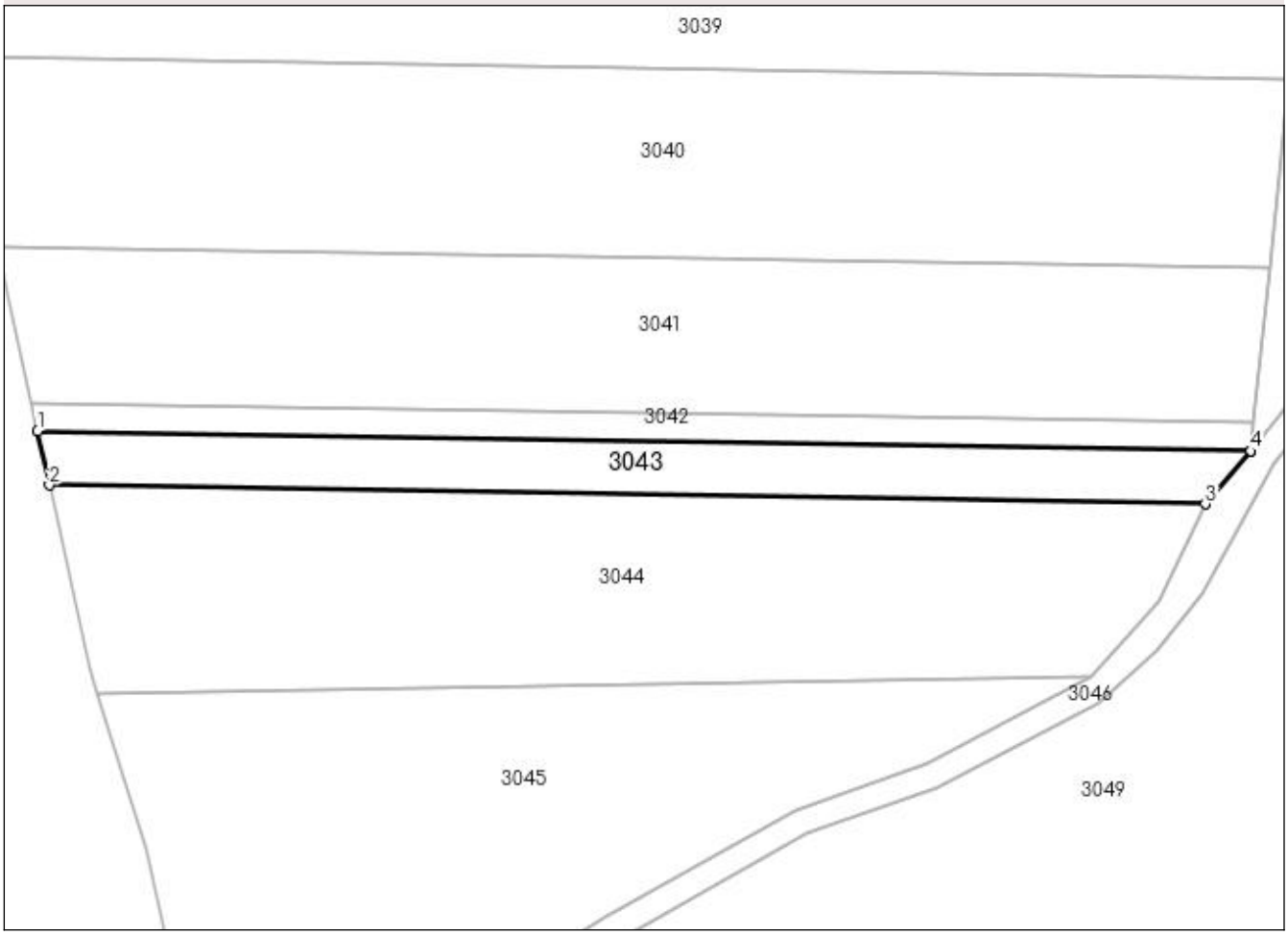

Date referitoare la teren

Crt	Categorie folosinţă	Intra vilan	Suprafaţa (mp)	Tarla	Parcelă	Nr. topo	Observaţii / Referinţe
1	arabil	NU	1.439	17	253	-	in act se regaseste parcela 243

Lungime Segmente
1) Valorile lungimilor segmentelor sunt obţinute din proiecţie în plan.

Punct început	X / Y	Punct sfârşit	X / Y	Lungime segment (** (m)
1	483.116,874 342.229,573	2	483.118,642 342.221,442	8.321
2	483.118,642 342.221,442	3	483.291,977 342.218,617	173.358
3	483.291,977 342.218,617	4	483.298,751 342.226,562	10.441
4	483.298,751 342.226,562	5	483.298,756 342.226,608	0.046
5	483.298,756 342.226,608	1	483.116,874 342.229,573	181.906

** Lungimile segmentelor sunt determinate în planul de proiecţie Stereo 70 şi sunt rotunjite la 1 milimetru.
*** Distanţa dintre puncte este formată din segmente cumulate ce sunt mai mici decât valoarea 1 milimetru.

DATE DESPRE IMOBILUL NR. 3044

Oficiul de Cadastru şi Publicitate Imobiliară ARGES
Biroul de Cadastru şi Publicitate Imobiliară Costesti

A. Partea I. Descrierea imobilului

TEREN Extravilan

Adresa: Jud. Arges

Nr. Crt	Nr cadastral Nr. topografic	Suprafaţa* (mp)	Observaţii / Referinţe
A1		4.655	Sector cadastral:41 Teren neimprejmuit;

B. Partea II. Proprietari şi acte

Inscrieri privitoare la dreptul de proprietate şi alte drepturi reale		Referinţe
838 / 19/01/2018		
Hotarare Judecatoreasca nr. 737, din 16/06/2017 emis de JUDECATORIA COSTESTI;		
B1	Intabulare, drept de PROPRIETATEbun propriu, dobandit prin Iesire Din Indiviziune, cota actuala 1/1, cota initiala 1/1	A1
	1) **STAN IOANA**	

C. Partea III. SARCINI .

Inscrieri privind dezmembramintele dreptului de proprietate, drepturi reale de garanţie şi sarcini	Referinţe
NU SUNT	

Anexa Nr. 1 La Partea I

Teren

Nr cadastral	Suprafaţa (mp)*	Observaţii / Referinţe
	4.655	

* Suprafaţa este determinată in planul de proiecţie Stereo 70.

DETALII LINIARE IMOBIL

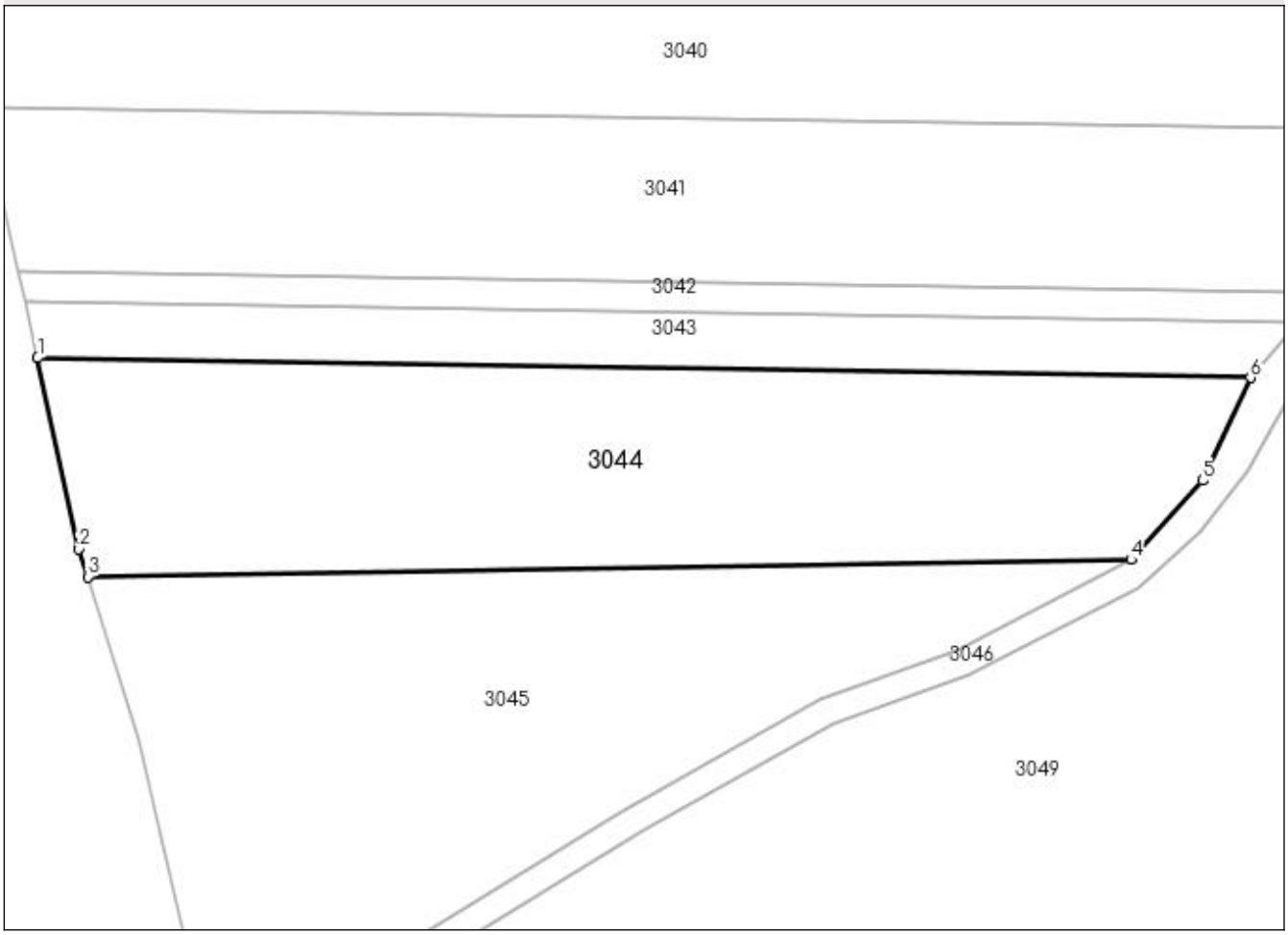

Date referitoare la teren

Crt	Categorie folosinţă	Intra vilan	Suprafaţa (mp)	Tarla	Parcelă	Nr. topo	Observaţii / Referinţe
1	arabil	NU	4.655	17	253,254	-	in act se regaseste parcela 243

Lungime Segmente
1) Valorile lungimilor segmentelor sunt obţinute din proiecţie în plan.

Punct început	X / Y	Punct sfârşit	X / Y	Lungime segment (** (m)
1	483.118,642 342.221,442	2	483.124,575 342.194,154	27.926
2	483.124,575 342.194,154	3	483.125,831 342.190,184	4.164
3	483.125,831 342.190,184	4	483.274,88 342.192,644	149.069
4	483.274,88 342.192,644	5	483.285,094 342.203,932	15.223
5	483.285,094 342.203,932	6	483.291,977 342.218,617	16.218

Punct început	X / Y	Punct sfârşit	X / Y	Lungime segment (** (m)
6	483.291,977 342.218,617	1	483.118,642 342.221,442	173.358

** Lungimile segmentelor sunt determinate în planul de proiecţie Stereo 70 şi sunt rotunjite la 1 milimetru.
*** Distanţa dintre puncte este formată din segmente cumulate ce sunt mai mici decât valoarea 1 milimetru.

DATE DESPRE IMOBILUL NR. 3045

Oficiul de Cadastru şi Publicitate Imobiliară ARGES
Biroul de Cadastru şi Publicitate Imobiliară Costesti

A. Partea I. Descrierea imobilului

TEREN Extravilan

Adresa: Jud. Arges

Nr. Crt	Nr cadastral Nr. topografic	Suprafaţa* (mp)	Observaţii / Referinţe
A1	82350	4.883	Sector cadastral:41 Teren neimprejmuit; din totalul suprafetei de 5.700.000 mp

B. Partea II. Proprietari şi acte

Inscrieri privitoare la dreptul de proprietate şi alte drepturi reale		Referinţe
20514 / 25/06/2021		
Act Administrativ nr. 447, din 16/05/2002 emis de Guvernul Romaniei (anexa nr. 86-Inventarul bunurilor; act administrativ nr 3279 din 02.06.2021, emis de Primaria Stolnici;act administrativ nr 3106 din 25.05.2021, emis de Primaria Stolnici;act administrativ nr 3107 din 25.05.2021, emis de Primaria Stolnici);		
B1	Intabulare, drept de PROPRIETATE, dobandit prin Lege, cota actuala 1/1, cota initiala 1/1	A1
	1) **COMUNA STOLNICI**, CIF:4469493, -DOMENIUL PUBLIC	

C. Partea III. SARCINI .

Inscrieri privind dezmembramintele dreptului de proprietate, drepturi reale de garanţie şi sarcini	Referinţe
NU SUNT	

Anexa Nr. 1 La Partea I

Teren

Nr cadastral	Suprafaţa (mp)*	Observaţii / Referinţe
82350	4.883	din totalul suprafetei de 5.700.000 mp

* Suprafaţa este determinată in planul de proiecţie Stereo 70.

DETALII LINIARE IMOBIL

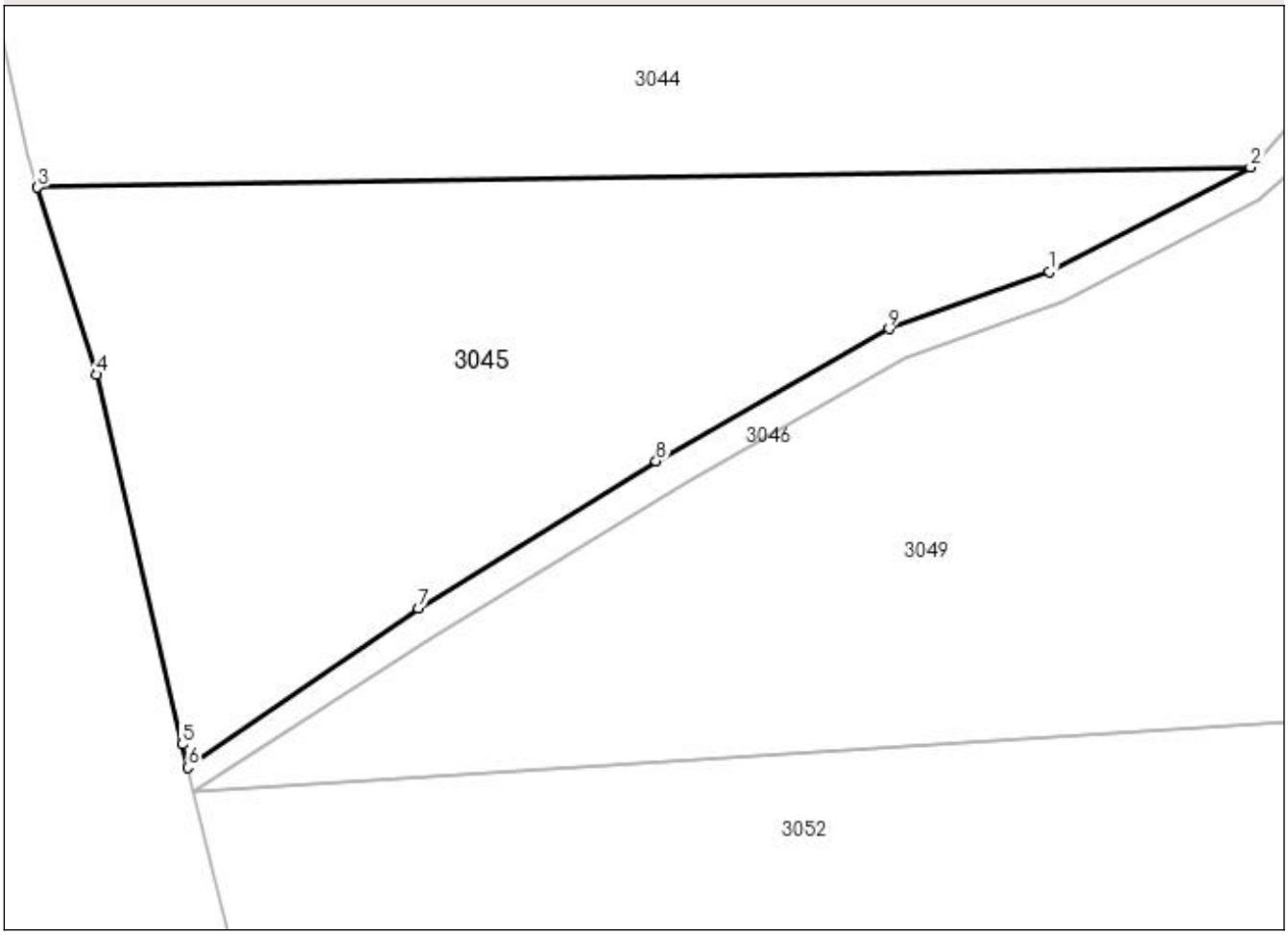

Date referitoare la teren

Crt	Categorie folosinţă	Intra vilan	Suprafaţa (mp)	Tarla	Parcelă	Nr. topo	Observaţii / Referinţe
1	pasune	NU	4.883	17	254	-	

Lungime Segmente
1) Valorile lungimilor segmentelor sunt obţinute din proiecţie în plan.

Punct început	X / Y	Punct sfârşit	X / Y	Lungime segment (** (m)
1	483.250,186 342.179,796	2	483.274,88 342.192,644	27.836
2	483.274,88 342.192,644	3	483.125,831 342.190,184	149.069
3	483.125,831 342.190,184	4	483.133,111 342.167,172	24.136
4	483.133,111 342.167,172	5	483.143,613 342.121,791	46.58
5	483.143,613 342.121,791	6	483.144,312 342.118,922	2.953

Punct început	X / Y	Punct sfârşit	X / Y	Lungime segment (** (m)
6	483.144,312 342.118,922	7	483.172,627 342.138,524	34.438
7	483.172,627 342.138,524	8	483.201,831 342.156,554	34.321
8	483.201,831 342.156,554	9	483.230,461 342.172,81	32.923
9	483.230,461 342.172,81	1	483.250,186 342.179,796	20.926

** Lungimile segmentelor sunt determinate în planul de proiecţie Stereo 70 şi sunt rotunjite la 1 milimetru.
*** Distanţa dintre puncte este formată din segmente cumulate ce sunt mai mici decât valoarea 1 milimetru.

DATE DESPRE IMOBILUL NR. 3046

Oficiul de Cadastru şi Publicitate Imobiliară ARGES
Biroul de Cadastru şi Publicitate Imobiliară Costesti

A. Partea I. Descrierea imobilului

TEREN Extravilan

Adresa: Jud. Arges

Nr. Crt	Nr cadastral Nr. topografic	Suprafaţa* (mp)	Observaţii / Referinţe
A1		3.205	Sector cadastral:41 Teren neimprejmuit;

B. Partea II. Proprietari şi acte

Inscrieri privitoare la dreptul de proprietate şi alte drepturi reale		Referinţe
/		
Act Administrativ nr. 52, din 26/07/2023 emis de CONSILIUL LOCAL STOLNICI;		
B1	Intabulare, drept de PROPRIETATE, dobandit prin Lege, cota actuala 1/1, cota initiala 1/1	A1
	1) **COMUNA STOLNICI**, CIF:4469493, Domeniul public	

C. Partea III. SARCINI .

Inscrieri privind dezmembramintele dreptului de proprietate, drepturi reale de garanţie şi sarcini	Referinţe
NU SUNT	

Anexa Nr. 1 La Partea I

Teren

Nr cadastral	Suprafaţa (mp)*	Observaţii / Referinţe
	3.205	

* Suprafaţa este determinată in planul de proiecţie Stereo 70.

DETALII LINIARE IMOBIL

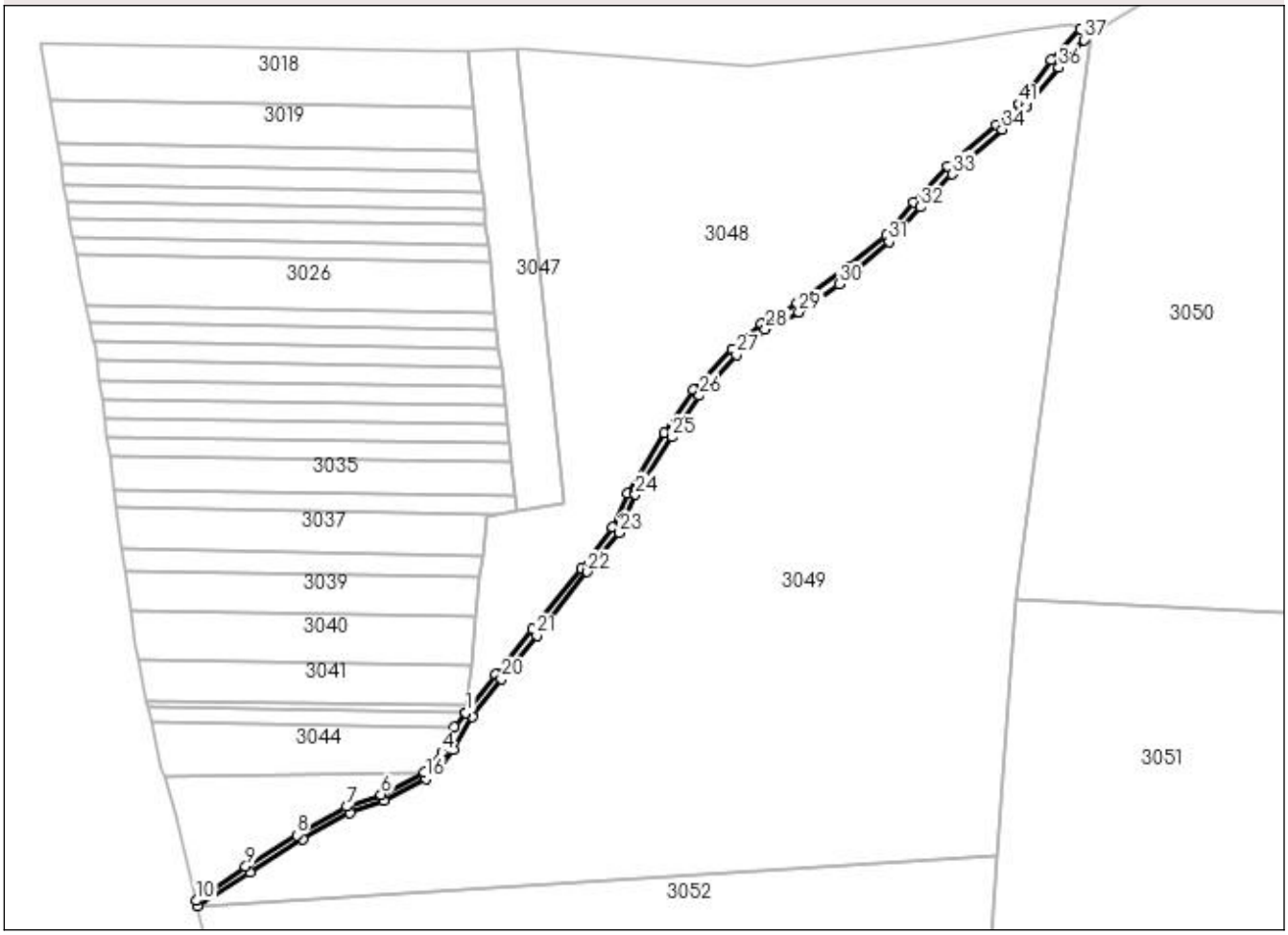

Date referitoare la teren

Crt	Categorie folosință	Intra vilan	Suprafaţa (mp)	Tarla	Parcelă	Nr. topo	Observaţii / Referinţe
1	drum	NU	3.205	17	255	-	

Lungime Segmente

1) Valorile lungimilor segmentelor sunt obţinute din proiecţie în plan.

Punct început	X / Y	Punct sfârşit	X / Y	Lungime segment
1	483.298,756 342.226,608	2	483.298,751 342.226,562	0.046
4	483.285,094 342.203,932	5	483.274,88 342.192,644	15.223
7	483.230,461 342.172,81	8	483.201,831 342.156,554	32.923
10	483.144,312 342.118,922	11	483.145,019 342.116,015	2.992
13	483.205,479 342.154,026	14	483.232,333 342.169,23	30.859
16	483.275,889 342.188,66	17	483.284,721 342.196,602	11.878

Punct început	X / Y	Punct sfârşit	X / Y	Lungime segment
2	483.298,751 342.226,562	3	483.291,977 342.218,617	10.441
5	483.274,88 342.192,644	6	483.250,186 342.179,796	27.836
8	483.201,831 342.156,554	9	483.172,627 342.138,524	34.321
11	483.145,019 342.116,015	12	483.174,818 342.135,176	35.428
14	483.232,333 342.169,23	15	483.251,784 342.176,119	20.635
17	483.284,721 342.196,602	18	483.291,474 342.205,182	10.919

Punct început	X / Y	Punct sfârşit	X / Y	Lungime segment
3	483.291,977 342.218,617	4	483.285,094 342.203,932	16.218
6	483.250,186 342.179,796	7	483.230,461 342.172,81	20.926
9	483.172,627 342.138,524	10	483.144,312 342.118,922	34.438
12	483.174,818 342.135,176	13	483.205,479 342.154,026	35.992
15	483.251,784 342.176,119	16	483.275,889 342.188,66	27.172
18	483.291,474 342.205,182	19	483.302,228 342.224,55	22.153

Punct început	X / Y	Punct sfârşit	X / Y	Lungime segment
19	483.302,228 342.224,55	20	483.319,151 342.245,889	27.235
22	483.368,502 342.307,31	23	483.386,879 342.329,691	28.959
25	483.417,068 342.384,506	26	483.432,719 342.408,255	28.442
28	483.470,42 342.446,341	29	483.489,666 342.456,169	21.61
31	483.541,398 342.496,383	32	483.559,446 342.516,273	26.858
34	483.606,298 342.560,731	35	483.619,571 342.573,379	18.334
37	483.653,102 342.612,18	38	483.657,573 342.615,589	5.622
40	483.634,129 342.600,705	41	483.615,789 342.575,236	31.385
43	483.575,159 342.539,74	44	483.555,477 342.519,094	28.524
46	483.518,022 342.482,326	47	483.488,627 342.461,264	36.162
49	483.451,479 342.434,824	50	483.429,037 342.411,862	32.108
52	483.391,285 342.352,107	53	483.382,961 342.332,702	21.115
55	483.337,159 342.274,276	56	483.316,034 342.248,397	33.406

Punct început	X / Y	Punct sfârşit	X / Y	Lungime segment
20	483.319,151 342.245,889	21	483.339,518 342.270,93	32.278
23	483.386,879 342.329,691	24	483.395,985 342.351,606	23.732
26	483.432,719 342.408,255	27	483.453,867 342.431,545	31.459
29	483.489,666 342.456,169	30	483.512,811 342.472,085	28.089
32	483.559,446 342.516,273	33	483.577,663 342.535,072	26.177
35	483.619,571 342.573,379	36	483.638,775 342.596,209	29.833
38	483.657,573 342.615,589	39	483.651,083 342.618,226	7.005
41	483.615,789 342.575,236	42	483.602,82 342.563,142	17.733
44	483.555,477 342.519,094	45	483.539,648 342.500,123	24.707
47	483.488,627 342.461,264	48	483.468,077 342.449,611	23.624
50	483.429,037 342.411,862	51	483.412,758 342.386,768	29.912
53	483.382,961 342.332,702	54	483.365,305 342.308,988	29.565
56	483.316,034 342.248,397	1	483.298,756 342.226,608	27.808

Punct început	X / Y	Punct sfârşit	X / Y	Lungime segment
21	483.339,518 342.270,93	22	483.368,502 342.307,31	46.514
24	483.395,985 342.351,606	25	483.417,068 342.384,506	39.076
27	483.453,867 342.431,545	28	483.470,42 342.446,341	22.202
30	483.512,811 342.472,085	31	483.541,398 342.496,383	37.518
33	483.577,663 342.535,072	34	483.606,298 342.560,731	38.449
36	483.638,775 342.596,209	37	483.653,102 342.612,18	21.455
39	483.651,083 342.618,226	40	483.634,129 342.600,705	24.381
42	483.602,82 342.563,142	43	483.575,159 342.539,74	36.232
45	483.539,648 342.500,123	46	483.518,022 342.482,326	28.007
48	483.468,077 342.449,611	49	483.451,479 342.434,824	22.229
51	483.412,758 342.386,768	52	483.391,285 342.352,107	40.773
54	483.365,305 342.308,988	55	483.337,159 342.274,276	44.689

** Lungimile segmentelor sunt determinate în planul de proiecţie Stereo 70 şi sunt rotunjite la 1 milimetru.
*** Distanţa dintre puncte este formată din segmente cumulate ce sunt mai mici decât valoarea 1 milimetru.

DATE DESPRE IMOBILUL NR. 3047

Oficiul de Cadastru şi Publicitate Imobiliară ARGES
Biroul de Cadastru şi Publicitate Imobiliară Costesti

A. Partea I. Descrierea imobilului

TEREN Extravilan

Adresa: Jud. Arges

Nr. Crt	Nr cadastral Nr. topografic	Suprafaţa* (mp)	Observaţii / Referinţe
A1		7.400	Sector cadastral:41 Teren neimprejmuit;

B. Partea II. Proprietari şi acte

Inscrieri privitoare la dreptul de proprietate şi alte drepturi reale		Referinţe
/		
Act Notarial nr. 24, din 14/02/2008 emis de BNP GRECU CARMEN;		
B1	Intabulare, drept de PROPRIETATEbun propriu , dobandit prin Succesiune, cota actuala 1/1, cota initiala 1/1	A1
	1) **MINCĂ A ALEXANDRU**	

C. Partea III. SARCINI .

Inscrieri privind dezmembramintele dreptului de proprietate, drepturi reale de garanţie şi sarcini	Referinţe
NU SUNT	

Anexa Nr. 1 La Partea I

Teren

Nr cadastral	Suprafaţa (mp)*	Observaţii / Referinţe
	7.400	

* Suprafaţa este determinată in planul de proiecţie Stereo 70.

DETALII LINIARE IMOBIL

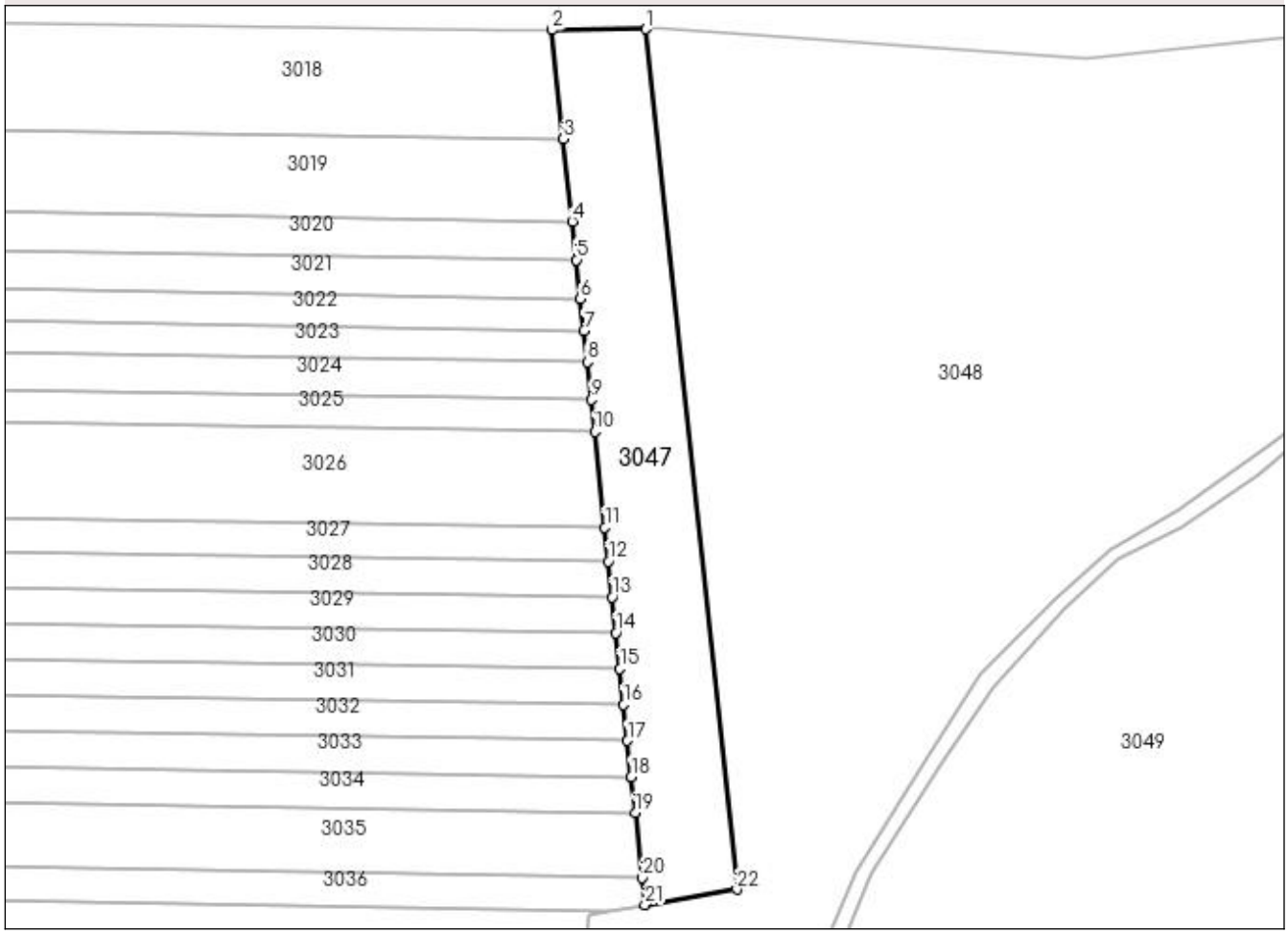

Date referitoare la teren

Crt	Categorie folosinţă	Intra vilan	Suprafaţa (mp)	Tarla	Parcelă	Nr. topo	Observaţii / Referinţe
1	arabil	NU	7.400	17	243,247,252	-	in act se regaseste parcela 243

Lungime Segmente

1) Valorile lungimilor segmentelor sunt obţinute din proiecţie în plan.

Punct început	X / Y	Punct sfârşit	X / Y	Lungime segment (** (m)
1	483.327,863 342.606,461	2	483.299,605 342.606,216	28.259
3	483.303,1 342.573,328	4	483.305,738 342.548,49	24.978
5	483.306,976 342.536,845	6	483.308,216 342.525,166	11.745
7	483.309,238 342.515,546	8	483.310,245 342.506,071	9.528
9	483.311,451 342.494,72	10	483.312,481 342.485,024	9.751

Punct început	X / Y	Punct sfârşit	X / Y	Lungime segment (** (m)
2	483.299,605 342.606,216	3	483.303,1 342.573,328	33.073
4	483.305,738 342.548,49	5	483.306,976 342.536,845	11.711
6	483.308,216 342.525,166	7	483.309,238 342.515,546	9.674
8	483.310,245 342.506,071	9	483.311,451 342.494,72	11.415
10	483.312,481 342.485,024	11	483.315,545 342.456,186	29.0

Punct început	X / Y	Punct sfârşit	X / Y	Lungime segment (** (m)
11	483.315,545 342.456,186	12	483.316,636 342.445,913	10.331
13	483.317,78 342.435,153	14	483.318,928 342.424,348	10.866
15	483.320,077 342.413,528	16	483.321,228 342.402,695	10.894
17	483.322,38 342.391,848	18	483.323,534 342.380,988	10.921
19	483.324,69 342.370,113	20	483.326,773 342.350,504	19.719
21	483.327,636 342.342,378	22	483.355,426 342.347,024	28.176

Punct început	X / Y	Punct sfârşit	X / Y	Lungime segment (** (m)
12	483.316,636 342.445,913	13	483.317,78 342.435,153	10.821
14	483.318,928 342.424,348	15	483.320,077 342.413,528	10.881
16	483.321,228 342.402,695	17	483.322,38 342.391,848	10.908
18	483.323,534 342.380,988	19	483.324,69 342.370,113	10.936
20	483.326,773 342.350,504	21	483.327,636 342.342,378	8.172
22	483.355,426 342.347,024	1	483.327,863 342.606,461	260.897

** Lungimile segmentelor sunt determinate în planul de proiecţie Stereo 70 şi sunt rotunjite la 1 milimetru.
*** Distanţa dintre puncte este formată din segmente cumulate ce sunt mai mici decât valoarea 1 milimetru.

DATE DESPRE IMOBILUL NR. 3048

Oficiul de Cadastru şi Publicitate Imobiliară ARGES
Biroul de Cadastru şi Publicitate Imobiliară Costesti

A. Partea I. Descrierea imobilului

TEREN Extravilan

Adresa: Jud. Arges

Nr. Crt	Nr cadastral Nr. topografic	Suprafaţa* (mp)	Observaţii / Referinţe
A1	82335	47.760	Sector cadastral:41 Teren neimprejmuit; din totalul suprafetei de 5.700.000 mp

B. Partea II. Proprietari şi acte

Inscrieri privitoare la dreptul de proprietate şi alte drepturi reale		Referinţe
20510 / 25/06/2021		
Act Administrativ nr. 447, din 16/05/2002 emis de Guvernul Romaniei (anexa nr. 86-Inventarul bunurilor; act administrativ nr 3102 din 25.05.2021, emis de Primaria Stolnici;act administrativ nr 3278 din 02.06.2002, emis de PRIMARIA STOLNICI;act administrativ nr 3103 din 25.05.2021, emis de Primaria Stolnici);		
B1	Intabulare, drept de PROPRIETATE, dobandit prin Lege, cota actuala 1/1, cota initiala 1/1	A1
	1) **COMUNA STOLNICI**, CIF:4469493, -DOMENIUL PUBLIC	

C. Partea III. SARCINI .

Inscrieri privind dezmembramintele dreptului de proprietate, drepturi reale de garanţie şi sarcini	Referinţe
NU SUNT	

Anexa Nr. 1 La Partea I

Teren

Nr cadastral	Suprafaţa (mp)*	Observaţii / Referinţe
82335	47.760	din totalul suprafetei de 5.700.000 mp

* Suprafaţa este determinată in planul de proiecţie Stereo 70.

DETALII LINIARE IMOBIL

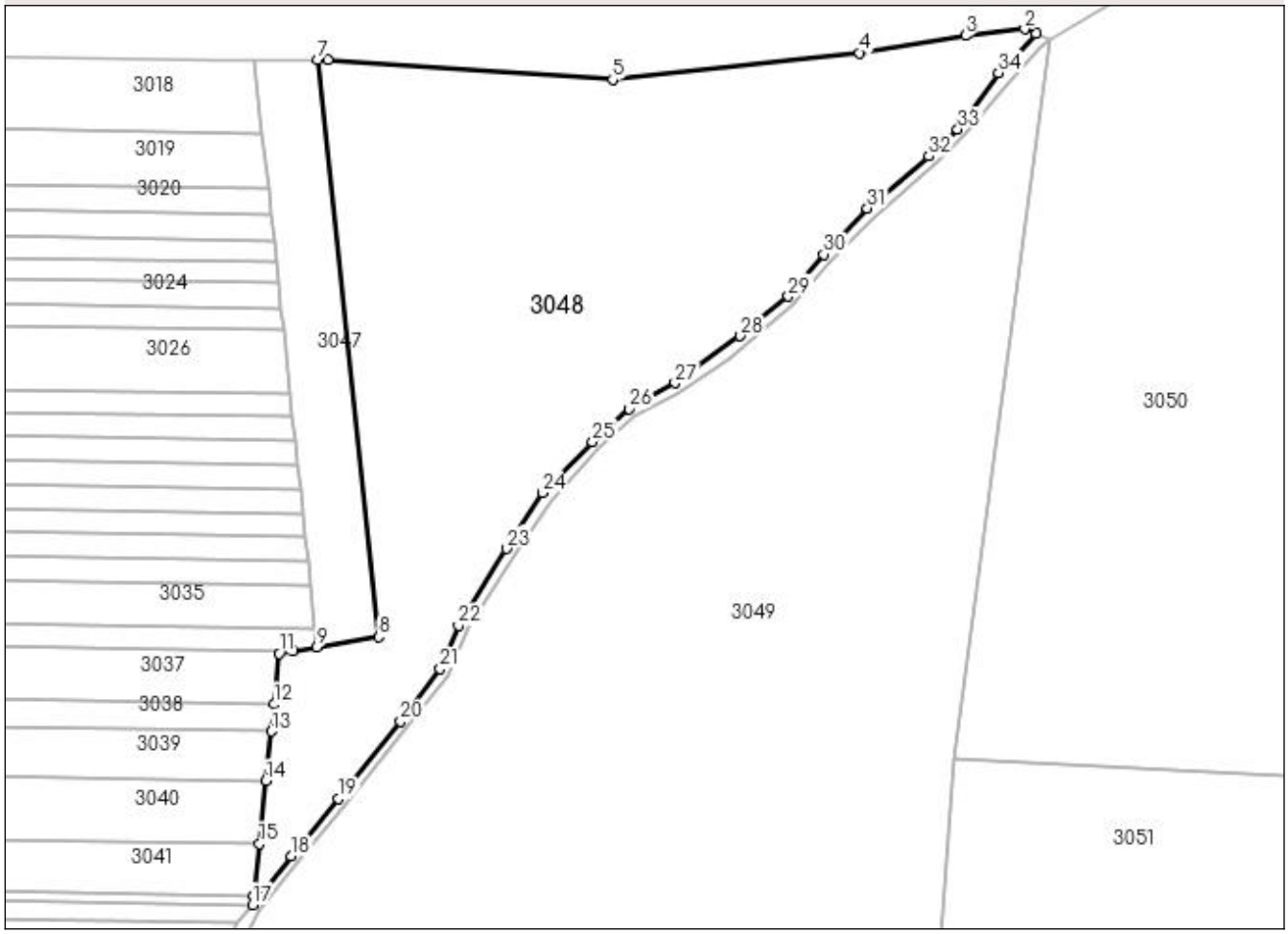

Date referitoare la teren

Crt	Categorie folosinţă	Intra vilan	Suprafaţa (mp)	Tarla	Parcelă	Nr. topo	Observaţii / Referinţe
1	pasune	NU	47.760	17	243,247,252, 253	-	

Lungime Segmente

1) Valorile lungimilor segmentelor sunt obţinute din proiecţie în plan.

Punct început	X / Y	Punct sfârşit	X / Y	Lungime segment (** (m)
1	483.651,083 342.618,226	2	483.645,878 342.620,342	5.619
3	483.619,29 342.617,431	4	483.571,707 342.609,631	48.218
5	483.460,594 342.597,598	6	483.332,536 342.606,502	128.367
7	483.327,863 342.606,461	8	483.355,426 342.347,024	260.897
9	483.327,636 342.342,378	10	483.316,721 342.340,553	11.067

Punct început	X / Y	Punct sfârşit	X / Y	Lungime segment (** (m)
2	483.645,878 342.620,342	3	483.619,29 342.617,431	26.747
4	483.571,707 342.609,631	5	483.460,594 342.597,598	111.763
6	483.332,536 342.606,502	7	483.327,863 342.606,461	4.673
8	483.355,426 342.347,024	9	483.327,636 342.342,378	28.176
10	483.316,721 342.340,553	11	483.310,637 342.339,536	6.168

Punct început	X / Y	Punct sfârşit	X / Y	Lungime segment (** (m)
11	483.310,637 342.339,536	12	483.308,248 342.316,829	22.832
13	483.306,968 342.304,661	14	483.304,616 342.282,309	22.475
15	483.301,651 342.254,124	16	483.299,191 342.230,743	23.51
17	483.298,756 342.226,608	18	483.316,034 342.248,397	27.808
19	483.337,159 342.274,276	20	483.365,305 342.308,988	44.689
21	483.382,961 342.332,702	22	483.391,285 342.352,107	21.115
23	483.412,758 342.386,768	24	483.429,037 342.411,862	29.912
25	483.451,479 342.434,824	26	483.468,077 342.449,611	22.229
27	483.488,627 342.461,264	28	483.518,022 342.482,326	36.162
29	483.539,648 342.500,123	30	483.555,477 342.519,094	24.707
31	483.575,159 342.539,74	32	483.602,82 342.563,142	36.232
33	483.615,789 342.575,236	34	483.634,129 342.600,705	31.385

Punct început	X / Y	Punct sfârşit	X / Y	Lungime segment (** (m)
12	483.308,248 342.316,829	13	483.306,968 342.304,661	12.235
14	483.304,616 342.282,309	15	483.301,651 342.254,124	28.341
16	483.299,191 342.230,743	17	483.298,756 342.226,608	4.158
18	483.316,034 342.248,397	19	483.337,159 342.274,276	33.406
20	483.365,305 342.308,988	21	483.382,961 342.332,702	29.565
22	483.391,285 342.352,107	23	483.412,758 342.386,768	40.773
24	483.429,037 342.411,862	25	483.451,479 342.434,824	32.108
26	483.468,077 342.449,611	27	483.488,627 342.461,264	23.624
28	483.518,022 342.482,326	29	483.539,648 342.500,123	28.007
30	483.555,477 342.519,094	31	483.575,159 342.539,74	28.524
32	483.602,82 342.563,142	33	483.615,789 342.575,236	17.733
34	483.634,129 342.600,705	1	483.651,083 342.618,226	24.381

** Lungimile segmentelor sunt determinate în planul de proiecţie Stereo 70 şi sunt rotunjite la 1 milimetru.
*** Distanţa dintre puncte este formată din segmente cumulate ce sunt mai mici decât valoarea 1 milimetru.

DATE DESPRE IMOBILUL NR. 3049

Oficiul de Cadastru şi Publicitate Imobiliară ARGES
Biroul de Cadastru şi Publicitate Imobiliară Costesti

A. Partea I. Descrierea imobilului

TEREN Extravilan

Adresa: Jud. Arges

Nr. Crt	Nr cadastral Nr. topografic	Suprafaţa* (mp)	Observaţii / Referinţe
A1	82326	98.274	Sector cadastral:41 Teren neimprejmuit; din totalul suprafetei de 5.700.000 mp

B. Partea II. Proprietari şi acte

Inscrieri privitoare la dreptul de proprietate şi alte drepturi reale		Referinţe
20506 / 25/06/2021		
Act Administrativ nr. 447, din 16/05/2002 emis de Guvernul Romaniei (anexa nr. 86-Inventarul bunurilor; act administrativ nr 3104 din 25.05.2021, emis de Primaria Stolnici;act administrativ nr 3277 din 02.06.2021, emis de Primaria Stolnici;act administrativ nr 3105 din 25.05.2021, emis de Primaria Stolnici);		
B1	Intabulare, drept de PROPRIETATE, dobandit prin Lege, cota actuala 1/1, cota initiala 1/1	A1
	1) **COMUNA STOLNICI**, CIF:4469493, -DOMENIUL PUBLIC	

C. Partea III. SARCINI .

Inscrieri privind dezmembramintele dreptului de proprietate, drepturi reale de garanţie şi sarcini	Referinţe
NU SUNT	

Anexa Nr. 1 La Partea I

Teren

Nr cadastral	Suprafaţa (mp)*	Observaţii / Referinţe
82326	98.274	din totalul suprafetei de 5.700.000 mp

* Suprafaţa este determinată in planul de proiecţie Stereo 70.

DETALII LINIARE IMOBIL

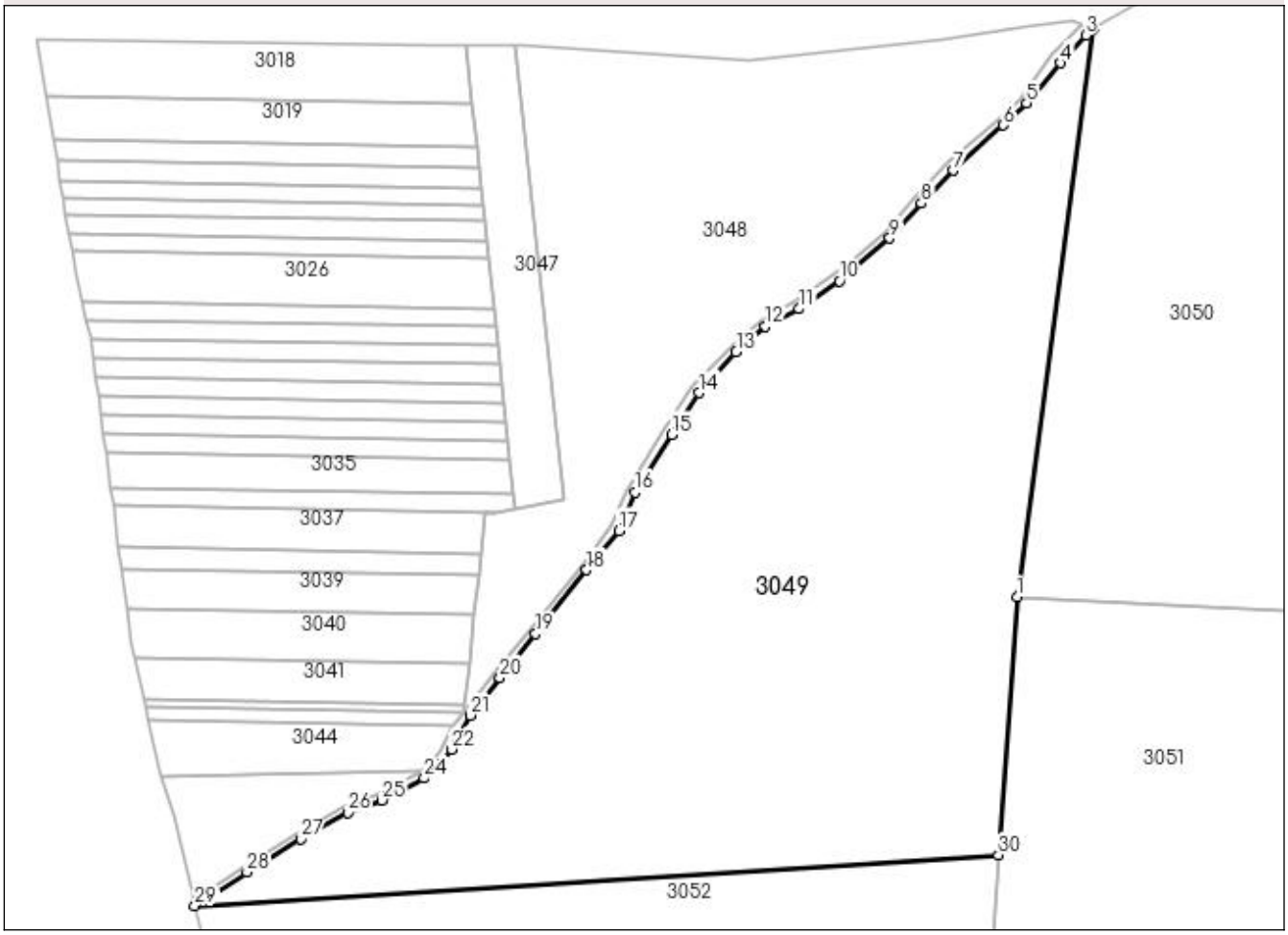

Date referitoare la teren

Crt	Categorie folosință	Intra vilan	Suprafaţa (mp)	Tarla	Parcelă	Nr. topo	Observaţii / Referinţe
1	pasune	NU	89.576	17	243,249,251, 256,257	-	
2	ape statatoare	NU	8.698	17	248	-	

Lungime Segmente

1) Valorile lungimilor segmentelor sunt obţinute din proiecţie în plan.

Punct început	X / Y	Punct sfârşit	X / Y	Lungime segment (** (m)
1	483.614,036 342.291,873	2	483.657,573 342.615,589	326.631
3	483.653,102 342.612,18	4	483.638,775 342.596,209	21.455
5	483.619,571 342.573,379	6	483.606,298 342.560,731	18.334
7	483.577,663 342.535,072	8	483.559,446 342.516,273	26.177

Punct început	X / Y	Punct sfârşit	X / Y	Lungime segment (** (m)
2	483.657,573 342.615,589	3	483.653,102 342.612,18	5.622
4	483.638,775 342.596,209	5	483.619,571 342.573,379	29.833
6	483.606,298 342.560,731	7	483.577,663 342.535,072	38.449
8	483.559,446 342.516,273	9	483.541,398 342.496,383	26.858

Punct început	X / Y	Punct sfârşit	X / Y	Lungime segment (** (m)
9	483.541,398 342.496,383	10	483.512,811 342.472,085	37.518
11	483.489,666 342.456,169	12	483.470,42 342.446,341	21.61
13	483.453,867 342.431,545	14	483.432,719 342.408,255	31.459
15	483.417,068 342.384,506	16	483.395,985 342.351,606	39.076
17	483.386,879 342.329,691	18	483.368,502 342.307,31	28.959
19	483.339,518 342.270,93	20	483.319,151 342.245,889	32.278
21	483.302,228 342.224,55	22	483.291,474 342.205,182	22.153
23	483.284,721 342.196,602	24	483.275,889 342.188,66	11.878
25	483.251,784 342.176,119	26	483.232,333 342.169,23	20.635
27	483.205,479 342.154,026	28	483.174,818 342.135,176	35.992
29	483.145,019 342.116,015	30	483.603,317 342.144,91	459.208

Punct început	X / Y	Punct sfârşit	X / Y	Lungime segment (** (m)
10	483.512,811 342.472,085	11	483.489,666 342.456,169	28.089
12	483.470,42 342.446,341	13	483.453,867 342.431,545	22.202
14	483.432,719 342.408,255	15	483.417,068 342.384,506	28.442
16	483.395,985 342.351,606	17	483.386,879 342.329,691	23.732
18	483.368,502 342.307,31	19	483.339,518 342.270,93	46.514
20	483.319,151 342.245,889	21	483.302,228 342.224,55	27.235
22	483.291,474 342.205,182	23	483.284,721 342.196,602	10.919
24	483.275,889 342.188,66	25	483.251,784 342.176,119	27.172
26	483.232,333 342.169,23	27	483.205,479 342.154,026	30.859
28	483.174,818 342.135,176	29	483.145,019 342.116,015	35.428
30	483.603,317 342.144,91	1	483.614,036 342.291,873	147.353

**** Lungimile segmentelor sunt determinate în planul de proiecţie Stereo 70 şi sunt rotunjite la 1 milimetru.**
***** Distanţa dintre puncte este formată din segmente cumulate ce sunt mai mici decât valoarea 1 milimetru.**

DATE DESPRE IMOBILUL NR. 3050

Oficiul de Cadastru şi Publicitate Imobiliară ARGES
Biroul de Cadastru şi Publicitate Imobiliară Costesti

A. Partea I. Descrierea imobilului

TEREN Extravilan

Adresa: Jud. Arges

Nr. Crt	Nr cadastral Nr. topografic	Suprafaţa* (mp)	Observaţii / Referinţe
A1	82336	90.022	Sector cadastral:41 Teren neimprejmuit; din totalul suprafetei de 5.700.000 mp

B. Partea II. Proprietari şi acte

Inscrieri privitoare la dreptul de proprietate şi alte drepturi reale		Referinţe
20508 / 25/06/2021		
Act Administrativ nr. 447, din 16/05/2002 emis de Guvernul Romaniei (anexa nr. 86-Inventarul bunurilor; act administrativ nr 3269 din 02.06.2021, emis de Primaria Stolnici;act administrativ nr 3270 din 02.06.2021, emis de Primaria Stolnici;act administrativ nr 3280 din 02.06.2021, emis de Primaria Stolnici);		
B1	Intabulare, drept de PROPRIETATE, dobandit prin Lege, cota actuala 1/1, cota initiala 1/1	A1
	1) **COMUNA STOLNICI**, CIF:4469493, -DOMENIUL PUBLIC	

C. Partea III. SARCINI .

Inscrieri privind dezmembramintele dreptului de proprietate, drepturi reale de garanţie şi sarcini	Referinţe
NU SUNT	

Anexa Nr. 1 La Partea I

Teren

Nr cadastral	Suprafaţa (mp)*	Observaţii / Referinţe
82336	90.022	din totalul suprafetei de 5.700.000 mp

* Suprafaţa este determinată in planul de proiecţie Stereo 70.

DETALII LINIARE IMOBIL

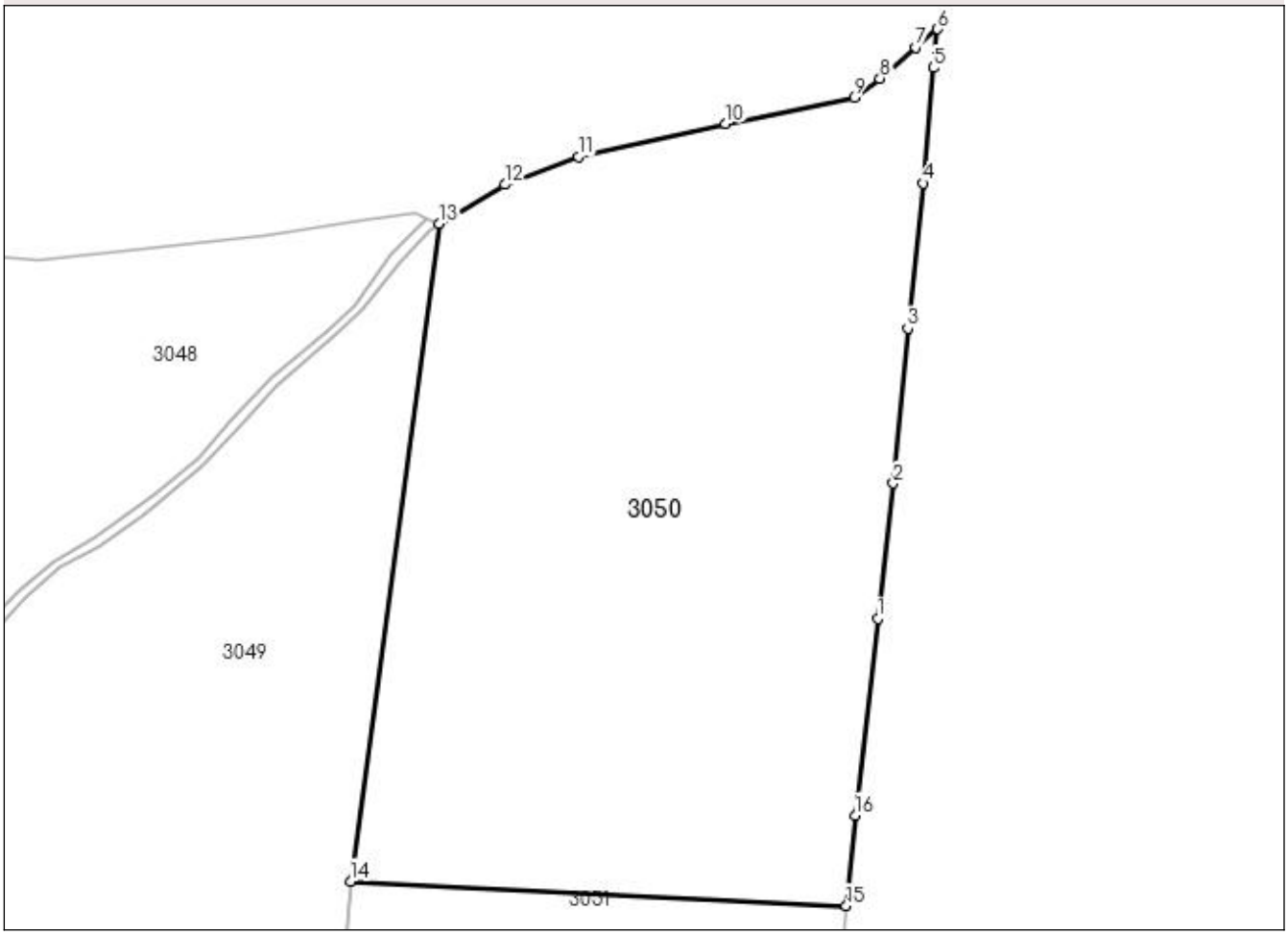

Date referitoare la teren

Crt	Categorie folosinţă	Intra vilan	Suprafaţa (mp)	Tarla	Parcelă	Nr. topo	Observaţii / Referinţe
1	pasune	NU	90.022	17	243,249,250, 251,256	-	

Lungime Segmente
1) Valorile lungimilor segmentelor sunt obţinute din proiecţie în plan.

Punct început	X / Y	Punct sfârşit	X / Y	Lungime segment (** (m)
1	483.873,657 342.421,154	2	483.881,257 342.487,653	66.932
2	483.881,257 342.487,653	3	483.888,357 342.563,981	76.658
3	483.888,357 342.563,981	4	483.895,8 342.635,382	71.788
4	483.895,8 342.635,382	5	483.900,921 342.692,209	57.057
5	483.900,921 342.692,209	6	483.903,022 342.711,21	19.117

Punct început	X / Y	Punct sfârşit	X / Y	Lungime segment (** (m)
6	483.903,022 342.711,21	7	483.892,185 342.702,279	14.043
7	483.892,185 342.702,279	8	483.874,641 342.686,87	23.35
8	483.874,641 342.686,87	9	483.861,916 342.677,73	15.667
9	483.861,916 342.677,73	10	483.798,8 342.664,675	64.452
10	483.798,8 342.664,675	11	483.726,29 342.648,399	74.314
11	483.726,29 342.648,399	12	483.689,977 342.634,708	38.808
12	483.689,977 342.634,708	13	483.657,573 342.615,589	37.624
13	483.657,573 342.615,589	14	483.614,036 342.291,873	326.631
14	483.614,036 342.291,873	15	483.858,069 342.279,848	244.329
15	483.858,069 342.279,848	16	483.862,478 342.324,311	44.681
16	483.862,478 342.324,311	1	483.873,657 342.421,154	97.486

** Lungimile segmentelor sunt determinate în planul de proiecţie Stereo 70 şi sunt rotunjite la 1 milimetru.
*** Distanţa dintre puncte este formată din segmente cumulate ce sunt mai mici decât valoarea 1 milimetru.

DATE DESPRE IMOBILUL NR. 3051

Oficiul de Cadastru şi Publicitate Imobiliară ARGES
Biroul de Cadastru şi Publicitate Imobiliară Costesti

A. Partea I. Descrierea imobilului

TEREN Extravilan

Adresa: Jud. Arges

Nr. Crt	Nr cadastral Nr. topografic	Suprafaţa* (mp)	Observaţii / Referinţe
A1	82327	143.289	Sector cadastral:41 Teren neimprejmuit; din totalul suprafetei de 5.700.000 mp

B. Partea II. Proprietari şi acte

Inscrieri privitoare la dreptul de proprietate şi alte drepturi reale		Referinţe
20512 / 25/06/2021		
Act Administrativ nr. 447, din 16/05/2002 emis de Guvernul Romaniei (anexa nr. 86-Inventarul bunurilor; act administrativ nr 3110 din 25.05.2021, emis de Primaria Stolnici;act administrativ nr 3281 din 02.06.2021, emis de Primaria Stolnici;act administrativ nr 3111 din 25.05.2021, emis de Primaria Stolnici);		
B1	Intabulare, drept de PROPRIETATE, dobandit prin Lege, cota actuala 1/1, cota initiala 1/1	A1
	1) **COMUNA STOLNICI**, CIF:4469493, -DOMENIUL PUBLIC	

C. Partea III. SARCINI .

Inscrieri privind dezmembramintele dreptului de proprietate, drepturi reale de garanţie şi sarcini	Referinţe
NU SUNT	

Anexa Nr. 1 La Partea I

Teren

Nr cadastral	Suprafaţa (mp)*	Observaţii / Referinţe
82327	143.289	din totalul suprafetei de 5.700.000 mp

* Suprafaţa este determinată in planul de proiecţie Stereo 70.

DETALII LINIARE IMOBIL

Date referitoare la teren

Crt	Categorie folosinţă	Intra vilan	Suprafaţa (mp)	Tarla	Parcelă	Nr. topo	Observaţii / Referinţe
1	pasune	NU	143.289	17	256,257,258, 259,260,262, 267	-	

Lungime Segmente
1) Valorile lungimilor segmentelor sunt obţinute din proiecţie în plan.

Punct început	X / Y	Punct sfârşit	X / Y	Lungime segment (** (m)
1	483.837,327 342.077,951	2	483.844,269 342.144,074	66.486
2	483.844,269 342.144,074	3	483.853,502 342.233,796	90.196
3	483.853,502 342.233,796	4	483.858,069 342.279,848	46.278
4	483.858,069 342.279,848	5	483.614,036 342.291,873	244.329

Punct început	X / Y	Punct sfârşit	X / Y	Lungime segment (** (m)
5	483.614,036 342.291,873	6	483.603,317 342.144,91	147.353
6	483.603,317 342.144,91	7	483.594,121 342.007,757	137.461
7	483.594,121 342.007,757	8	483.591,24 341.964,795	43.058
8	483.591,24 341.964,795	9	483.578,805 341.855,203	110.295
9	483.578,805 341.855,203	10	483.560,75 341.698,178	158.06
10	483.560,75 341.698,178	11	483.792,192 341.668,377	233.353
11	483.792,192 341.668,377	12	483.803,5 341.766,851	99.121
12	483.803,5 341.766,851	13	483.809,618 341.817,039	50.56
13	483.809,618 341.817,039	14	483.816,806 341.877,077	60.467
14	483.816,806 341.877,077	15	483.823,232 341.939,373	62.627
15	483.823,232 341.939,373	16	483.830,924 342.010,849	71.889
16	483.830,924 342.010,849	1	483.837,327 342.077,951	67.407

** Lungimile segmentelor sunt determinate în planul de proiecţie Stereo 70 şi sunt rotunjite la 1 milimetru.
*** Distanţa dintre puncte este formată din segmente cumulate ce sunt mai mici decât valoarea 1 milimetru.

DATE DESPRE IMOBILUL NR. 3052

Oficiul de Cadastru şi Publicitate Imobiliară ARGES
Biroul de Cadastru şi Publicitate Imobiliară Costesti

A. Partea I. Descrierea imobilului

TEREN Extravilan

Adresa: Jud. Arges

Nr. Crt	Nr cadastral Nr. topografic	Suprafaţa* (mp)	Observaţii / Referinţe
A1	82339	60.000	Sector cadastral:41 Teren neimprejmuit; din totalul suprafetei de 5.700.000 mp

B. Partea II. Proprietari şi acte

Inscrieri privitoare la dreptul de proprietate şi alte drepturi reale		Referinţe
20509 / 25/06/2021		
Act Administrativ nr. 447, din 16/05/2002 emis de Guvernul Romaniei (anexa nr. 86-Inventarul bunurilor; act administrativ nr 3273 din 02.06.2021, emis de PRIMARIA STOLNICI;act administrativ nr 3272 din 02.06.2021, emis de Primaria Stolnici;act administrativ nr 3283 din 02.06.2021, emis de PRIMARIA STOLNICI);		
B1	Intabulare, drept de PROPRIETATE, dobandit prin Lege, cota actuala 1/1, cota initiala 1/1	A1
	1) **COMUNA STOLNICI**, CIF:4469493, -DOMENIUL PUBLIC	

C. Partea III. SARCINI .

Inscrieri privind dezmembramintele dreptului de proprietate, drepturi reale de garanţie şi sarcini	Referinţe
NU SUNT	

Anexa Nr. 1 La Partea I

Teren

Nr cadastral	Suprafaţa (mp)*	Observaţii / Referinţe
82339	60.000	din totalul suprafetei de 5.700.000 mp

* Suprafaţa este determinată in planul de proiecţie Stereo 70.

DETALII LINIARE IMOBIL

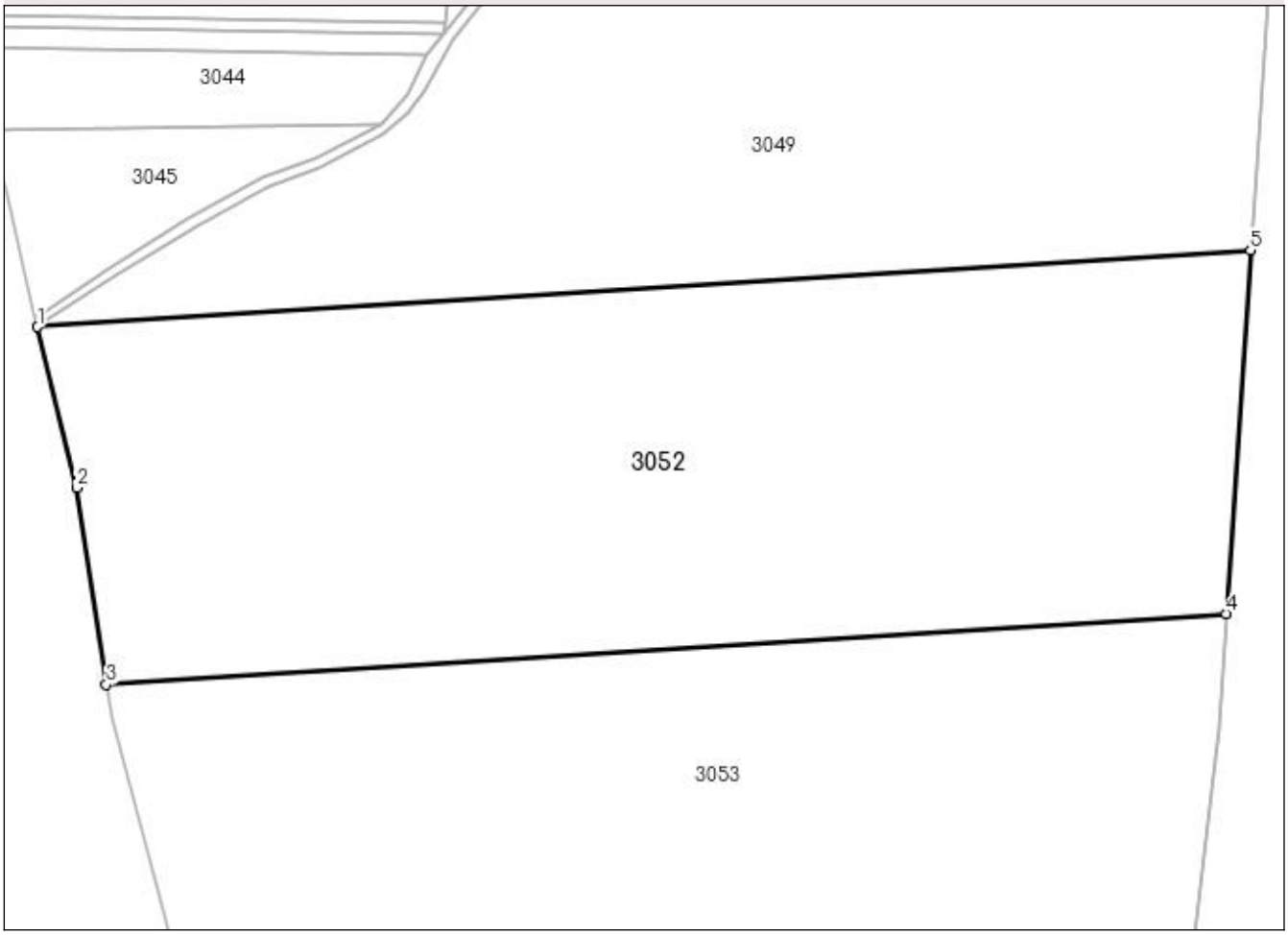

Date referitoare la teren

Crt	Categorie folosinţă	Intra vilan	Suprafaţa (mp)	Tarla	Parcelă	Nr. topo	Observaţii / Referinţe
1	pasune	NU	60.000	17	257,262	-	

Lungime Segmente
1) Valorile lungimilor segmentelor sunt obţinute din proiecţie în plan.

Punct început	X / Y	Punct sfârşit	X / Y	Lungime segment (** (m)
1	483.145,019 342.116,015	2	483.159,793 342.055,323	62.464
2	483.159,793 342.055,323	3	483.171,045 341.980,987	75.183
3	483.171,045 341.980,987	4	483.594,121 342.007,757	423.922
4	483.594,121 342.007,757	5	483.603,317 342.144,91	137.461
5	483.603,317 342.144,91	1	483.145,019 342.116,015	459.208

** Lungimile segmentelor sunt determinate în planul de proiecţie Stereo 70 şi sunt rotunjite la 1 milimetru.
*** Distanţa dintre puncte este formată din segmente cumulate ce sunt mai mici decât valoarea 1 milimetru.

DATE DESPRE IMOBILUL NR. 3053

Oficiul de Cadastru şi Publicitate Imobiliară ARGES
Biroul de Cadastru şi Publicitate Imobiliară Costesti

A. Partea I. Descrierea imobilului

TEREN Extravilan

Adresa: Jud. Arges

Nr. Crt	Nr cadastral Nr. topografic	Suprafaţa* (mp)	Observaţii / Referinţe
A1	82342	60.000	Sector cadastral:41 Teren neimprejmuit; din totalul suprafetei de 5.700.000 mp

B. Partea II. Proprietari şi acte

Inscrieri privitoare la dreptul de proprietate şi alte drepturi reale		Referinţe
20511 / 25/06/2021		
Act Administrativ nr. 447, din 16/05/2002 emis de Guvernul Romaniei (anexa nr. 86-Inventarul bunurilor; act administrativ nr 3274 din 02.06.2021, emis de Primaria Stolnici;act administrativ nr 3282 din 02.06.2021, emis de Primaria Stolnici;act administrativ nr 3271 din 02.06.2021, emis de Primaria Stolnici);		
B1	Intabulare, drept de PROPRIETATE, dobandit prin Lege, cota actuala 1/1, cota initiala 1/1	A1
	1) **COMUNA STOLNICI**, CIF:4469493, -DOMENIUL PUBLIC	

C. Partea III. SARCINI .

Inscrieri privind dezmembramintele dreptului de proprietate, drepturi reale de garanţie şi sarcini	Referinţe
NU SUNT	

Anexa Nr. 1 La Partea I

Teren

Nr cadastral	Suprafaţa (mp)*	Observaţii / Referinţe
82342	60.000	din totalul suprafetei de 5.700.000 mp

* Suprafaţa este determinată in planul de proiecţie Stereo 70.

DETALII LINIARE IMOBIL

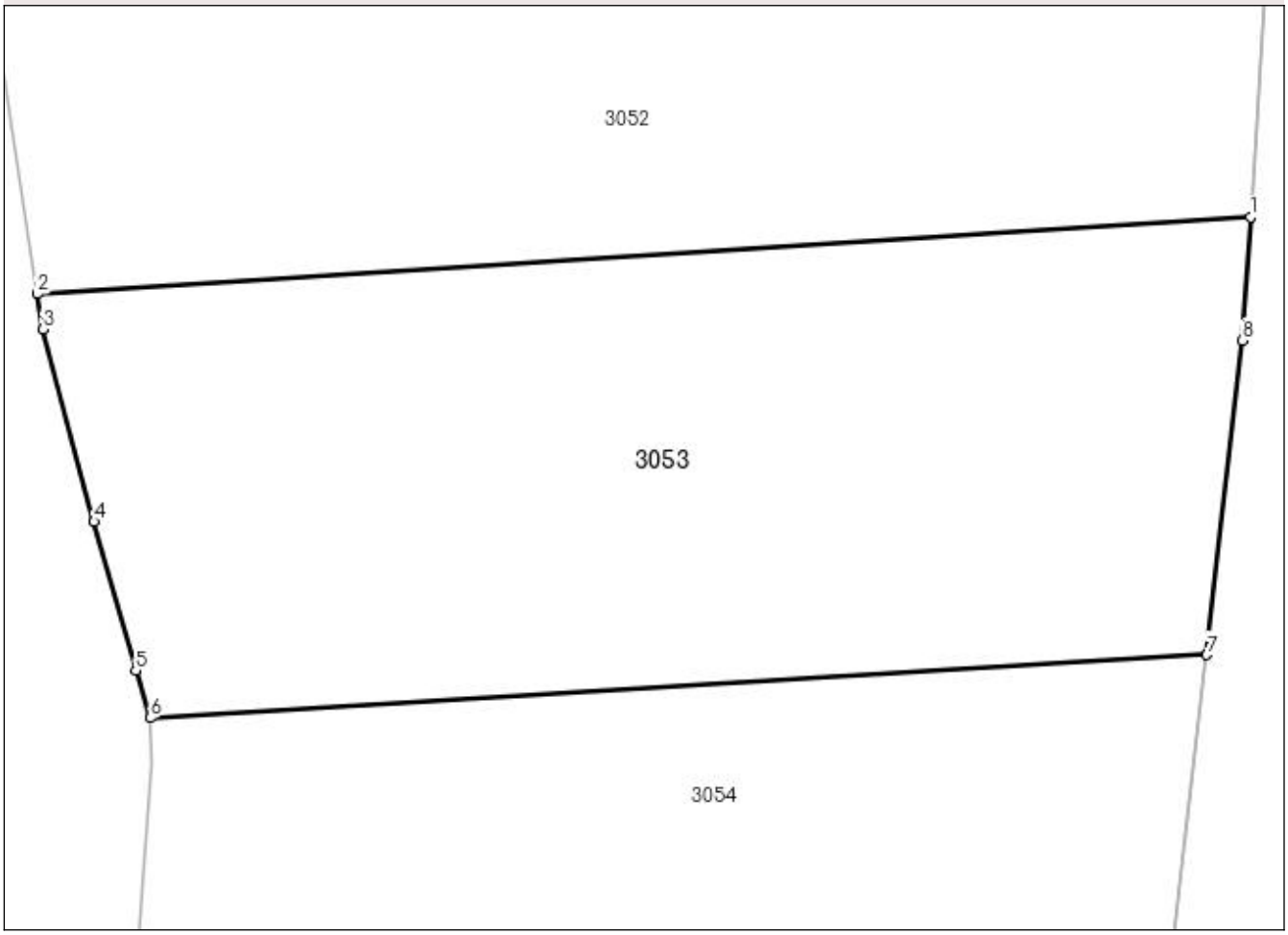

Date referitoare la teren

Crt	Categorie folosinţă	Intra vilan	Suprafaţa (mp)	Tarla	Parcelă	Nr. topo	Observaţii / Referinţe
1	pasune	NU	60.000	17	262	-	

Lungime Segmente
1) Valorile lungimilor segmentelor sunt obţinute din proiecţie în plan.

Punct început	X / Y	Punct sfârşit	X / Y	Lungime segment (** (m)
1	483.594,121 342.007,757	2	483.171,045 341.980,987	423.922
2	483.171,045 341.980,987	3	483.172,918 341.968,609	12.519
3	483.172,918 341.968,609	4	483.190,74 341.901,544	69.393
4	483.190,74 341.901,544	5	483.205,336 341.849,771	53.791
5	483.205,336 341.849,771	6	483.210,347 341.833,18	17.331

Punct început	X / Y	Punct sfârşit	X / Y	Lungime segment (** (m)
6	483.210,347 341.833,18	7	483.578,805 341.855,203	369.116
7	483.578,805 341.855,203	8	483.591,24 341.964,795	110.295
8	483.591,24 341.964,795	1	483.594,121 342.007,757	43.058

** Lungimile segmentelor sunt determinate în planul de proiecţie Stereo 70 şi sunt rotunjite la 1 milimetru.
*** Distanţa dintre puncte este formată din segmente cumulate ce sunt mai mici decât valoarea 1 milimetru.

DATE DESPRE IMOBILUL NR. 3054

Oficiul de Cadastru şi Publicitate Imobiliară ARGES
Biroul de Cadastru şi Publicitate Imobiliară Costesti

A. Partea I. Descrierea imobilului

TEREN Extravilan

Adresa: Jud. Arges

Nr. Crt	Nr cadastral Nr. topografic	Suprafaţa* (mp)	Observaţii / Referinţe
A1	82340	66.878	Sector cadastral:41 Teren neimprejmuit; din totalul suprafetei de 5.700.000 mp

B. Partea II. Proprietari şi acte

Inscrieri privitoare la dreptul de proprietate şi alte drepturi reale		Referinţe
20516 / 25/06/2021		
Act Administrativ nr. 447, din 16/05/2002 emis de Guvernul Romaniei (anexa nr. 86-Inventarul bunurilor; act administrativ nr 3112 din 25.05.2021, emis de Primaria Stolnici;act administrativ nr 3284 din 02.06.2021, emis de Primaria Stolnici;act administrativ nr 3113 din 25.05.2021, emis de Primaria Stolnici);		
B1	Intabulare, drept de PROPRIETATE, dobandit prin Lege, cota actuala 1/1, cota initiala 1/1	A1
	1) **COMUNA STOLNICI**, CIF:4469493, -DOMENIUL PUBLIC	

C. Partea III. SARCINI .

Inscrieri privind dezmembramintele dreptului de proprietate, drepturi reale de garanţie şi sarcini	Referinţe
NU SUNT	

Anexa Nr. 1 La Partea I

Teren

Nr cadastral	Suprafaţa (mp)*	Observaţii / Referinţe
82340	66.878	din totalul suprafetei de 5.700.000 mp

* Suprafaţa este determinată in planul de proiecţie Stereo 70.

DETALII LINIARE IMOBIL

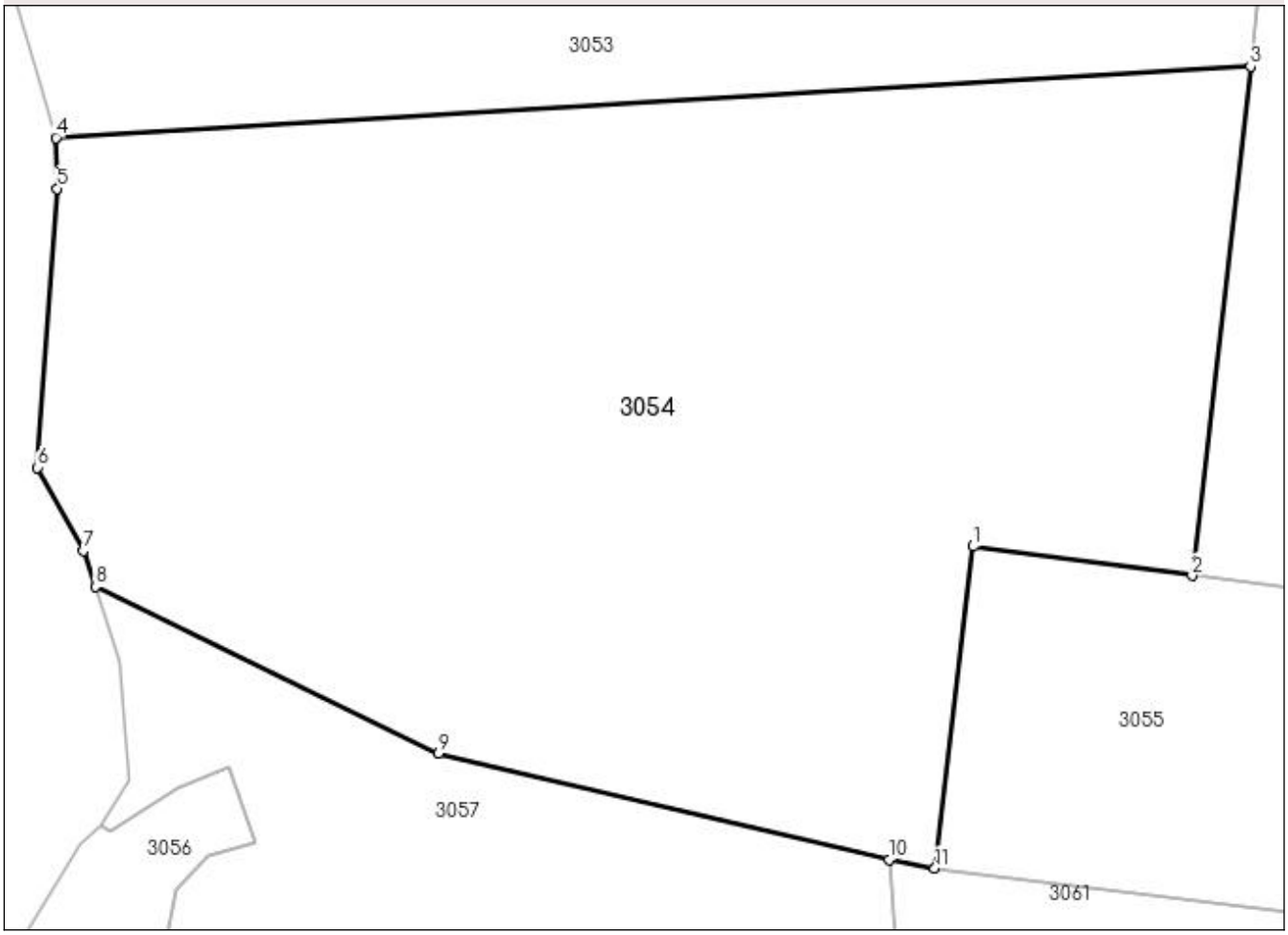

Date referitoare la teren

Crt	Categorie folosinţă	Intra vilan	Suprafaţa (mp)	Tarla	Parcelă	Nr. topo	Observaţii / Referinţe
1	pasune	NU	66.878	17	262,267	-	

Lungime Segmente
1) Valorile lungimilor segmentelor sunt obţinute din proiecţie în plan.

Punct început	X / Y	Punct sfârşit	X / Y	Lungime segment (** (m)
1	483.493,293 341.707,242	2	483.560,75 341.698,178	68.063
2	483.560,75 341.698,178	3	483.578,805 341.855,203	158.06
3	483.578,805 341.855,203	4	483.210,347 341.833,18	369.116
4	483.210,347 341.833,18	5	483.210,71 341.817,525	15.659
5	483.210,71 341.817,525	6	483.204,68 341.731,553	86.183

Punct început	X / Y	Punct sfârşit	X / Y	Lungime segment (** (m)
6	483.204,68 341.731,553	7	483.218,876 341.705,956	29.27
7	483.218,876 341.705,956	8	483.222,478 341.694,836	11.689
8	483.222,478 341.694,836	9	483.328,395 341.643,41	117.741
9	483.328,395 341.643,41	10	483.467,376 341.610,731	142.771
10	483.467,376 341.610,731	11	483.481,371 341.607,945	14.27
11	483.481,371 341.607,945	1	483.493,293 341.707,242	100.01

** Lungimile segmentelor sunt determinate în planul de proiecţie Stereo 70 şi sunt rotunjite la 1 milimetru.
*** Distanţa dintre puncte este formată din segmente cumulate ce sunt mai mici decât valoarea 1 milimetru.

DATE DESPRE IMOBILUL NR. 3055

Oficiul de Cadastru şi Publicitate Imobiliară ARGES
Biroul de Cadastru şi Publicitate Imobiliară Costesti

A. Partea I. Descrierea imobilului

TEREN Extravilan

Adresa: Jud. Arges

Nr. Crt	Nr cadastral Nr. topografic	Suprafaţa* (mp)	Observaţii / Referinţe
A1	80039	30.000	Sector cadastral:41 Teren neimprejmuit;

B. Partea II. Proprietari şi acte

Inscrieri privitoare la dreptul de proprietate şi alte drepturi reale		Referinţe
2130 / 20/07/2009		
Act Administrativ nr. 2328, din 09/06/2009 emis de CONSILIUL LOCAL STOLNICI (act administrativ nr. 18/26-08-1999 emis de CONSILIUL LOCAL STOLNICI;act administrativ nr. 2326/16-07-2009 emis de CONSILIUL LOCAL STOLNICI; act administrativ nr. 2337/16-07-2009 emis de CONSILIUL LOCAL STOLNICI, act normativ nr. 447 din 16.05.2002+anexa nr. 86-Inventarul bunurilor care apartin domeniului public al comunei Stolnici;;);		
B1	Intabulare, drept de PROPRIETATE, dobandit prin Lege, cota actuala 1/1, cota initiala 1/1	A1
	1) **COMUNA STOLNICI-DOMENIUL PUBLIC**, CIF:4469493	

C. Partea III. SARCINI .

Inscrieri privind dezmembramintele dreptului de proprietate, drepturi reale de garanţie şi sarcini	Referinţe
NU SUNT	

Anexa Nr. 1 La Partea I

Teren

Nr cadastral	Suprafaţa (mp)*	Observaţii / Referinţe
80039	30.000	

* Suprafaţa este determinată in planul de proiecţie Stereo 70.

DETALII LINIARE IMOBIL

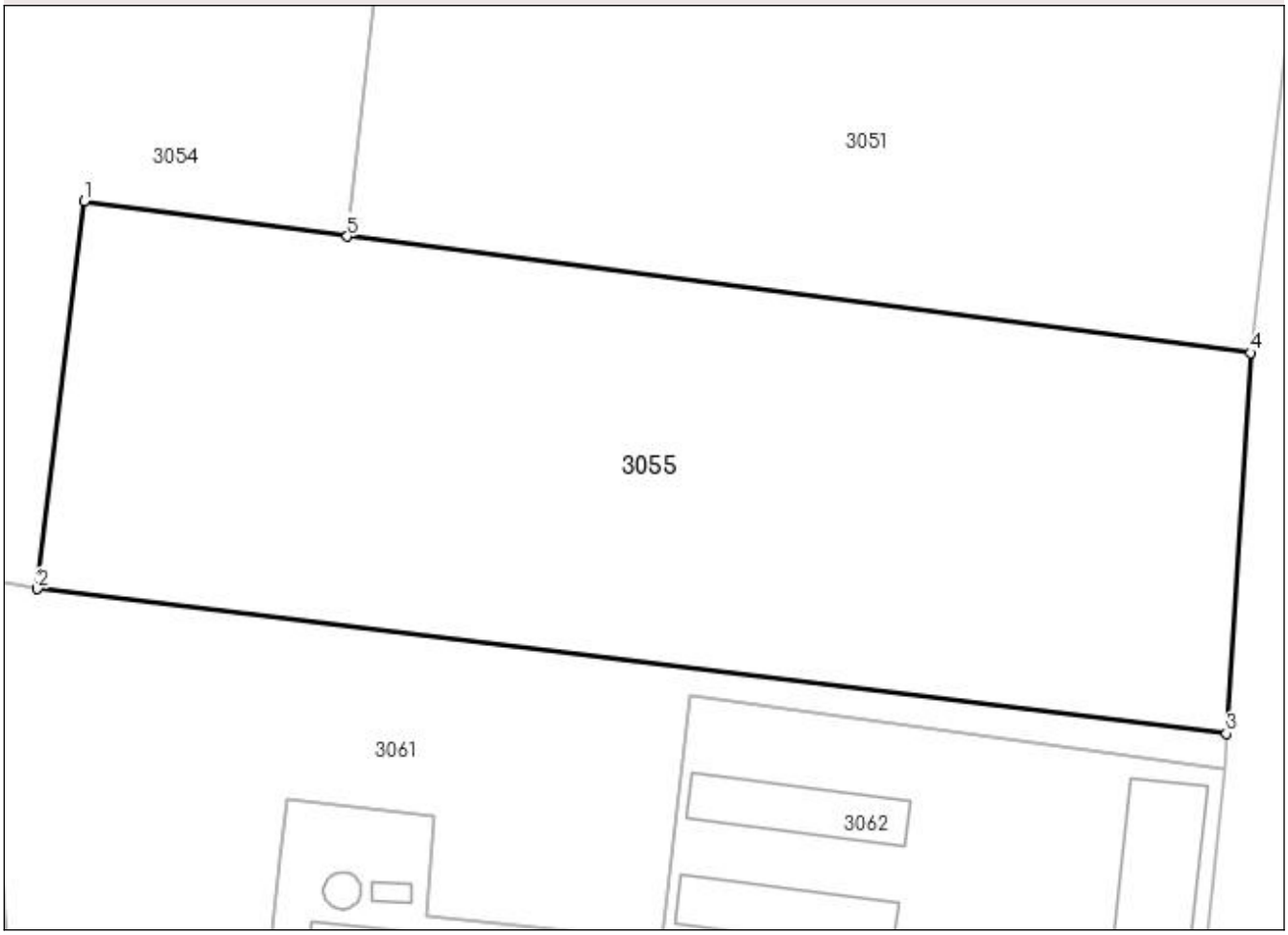

Date referitoare la teren

Crt	Categorie folosinţă	Intra vilan	Suprafaţa (mp)	Tarla	Parcelă	Nr. topo	Observaţii / Referinţe
1	curti constructii	NU	4.200	17	268	-	
2	pasune	NU	25.800	17	267,269	-	

Lungime Segmente
1) Valorile lungimilor segmentelor sunt obţinute din proiecţie în plan.

Punct început	X / Y	Punct sfârşit	X / Y	Lungime segment (** (m)
1	483.493,293 341.707,242	2	483.481,371 341.607,945	100.01
2	483.481,371 341.607,945	3	483.786,043 341.570,844	306.923
3	483.786,043 341.570,844	4	483.792,192 341.668,377	97.727
4	483.792,192 341.668,377	5	483.560,75 341.698,178	233.353

Punct început	X / Y	Punct sfârşit	X / Y	Lungime segment (** (m)
5	483.560,75 341.698,178	1	483.493,293 341.707,242	68.063

** Lungimile segmentelor sunt determinate în planul de proiecţie Stereo 70 şi sunt rotunjite la 1 milimetru.
*** Distanţa dintre puncte este formată din segmente cumulate ce sunt mai mici decât valoarea 1 milimetru.

DATE DESPRE IMOBILUL NR. 3056

Oficiul de Cadastru şi Publicitate Imobiliară ARGES
Biroul de Cadastru şi Publicitate Imobiliară Costesti

A. Partea I. Descrierea imobilului

TEREN Extravilan

Adresa: Jud. Arges

Nr. Crt	Nr cadastral Nr. topografic	Suprafaţa* (mp)	Observaţii / Referinţe
A1	82337	20.616	Sector cadastral:41 Teren neimprejmuit; din totalul suprafetei de 5.700.000 mp

B. Partea II. Proprietari şi acte

Inscrieri privitoare la dreptul de proprietate şi alte drepturi reale		Referinţe
20513 / 25/06/2021		
Act Administrativ nr. 447, din 16/05/2002 emis de Guvernul Romaniei (anexa nr. 86-Inventarul bunurilor; act administrativ nr 3118 din 25.05.2021, emis de PRIMARIA STOLNICI;act administrativ nr 3285 din 02.06.2021, emis de Primaria Stolnici;act administrativ nr 3119 din 25.05.2021, emis de Primaria Stolnici);		
B1	Intabulare, drept de PROPRIETATE, dobandit prin Lege, cota actuala 1/1, cota initiala 1/1	A1
	1) **COMUNA STOLNICI**, CIF:4469493, -DOMENIUL PUBLIC	

C. Partea III. SARCINI .

Inscrieri privind dezmembramintele dreptului de proprietate, drepturi reale de garanţie şi sarcini	Referinţe
NU SUNT	

Anexa Nr. 1 La Partea I

Teren

Nr cadastral	Suprafaţa (mp)*	Observaţii / Referinţe
82337	20.616	din totalul suprafetei de 5.700.000 mp

* Suprafaţa este determinată in planul de proiecţie Stereo 70.

DETALII LINIARE IMOBIL

Date referitoare la teren

Crt	Categorie folosinţă	Intra vilan	Suprafaţa (mp)	Tarla	Parcelă	Nr. topo	Observaţii / Referinţe
1	pasune	NU	9.216	17	265	-	
2	ape statatoare	NU	11.400	17	266	-	

Lungime Segmente

1) Valorile lungimilor segmentelor sunt obţinute din proiecţie în plan.

Punct început	X / Y	Punct sfârşit	X / Y	Lungime segment (** (m)
1	482.944,451 341.451,362	2	482.957,782 341.442,647	15.927
3	482.968,2 341.435,975	4	482.972,678 341.429,135	8.175
5	482.981,116 341.411,086	6	482.998,346 341.412,795	17.315
7	483.041,77 341.417,824	8	483.051,095 341.416,701	9.392

Punct început	X / Y	Punct sfârşit	X / Y	Lungime segment (** (m)
2	482.957,782 341.442,647	3	482.968,2 341.435,975	12.371
4	482.972,678 341.429,135	5	482.981,116 341.411,086	19.924
6	482.998,346 341.412,795	7	483.041,77 341.417,824	43.714
8	483.051,095 341.416,701	9	483.068,14 341.415,771	17.07

Punct început	X / Y	Punct sfârşit	X / Y	Lungime segment (** (m)
9	483.068,14 341.415,771	10	483.072,117 341.415,48	3.988
11	483.103,999 341.413,142	12	483.111,821 341.414,244	7.899
13	483.120,554 341.421,869	14	483.138,61 341.437,904	24.148
15	483.159,471 341.454,284	16	483.179,901 341.470,17	25.88
17	483.206,601 341.496,365	18	483.225,784 341.527,89	36.903
19	483.242,049 341.574,54	20	483.247,229 341.601,352	27.308
21	483.257,202 341.611,687	22	483.271,952 341.615,735	15.295
23	483.263,895 341.639,052	24	483.247,879 341.633,0	17.121
25	483.227,277 341.619,539	26	483.224,152 341.621,118	3.501
27	483.217,525 341.615,551	28	483.201,515 341.588,841	31.141
29	483.189,974 341.563,955	30	483.175,006 341.536,274	31.469
31	483.160,013 341.515,929	1	482.944,451 341.451,362	225.024

Punct început	X / Y	Punct sfârşit	X / Y	Lungime segment (** (m)
10	483.072,117 341.415,48	11	483.103,999 341.413,142	31.968
12	483.111,821 341.414,244	13	483.120,554 341.421,869	11.593
14	483.138,61 341.437,904	15	483.159,471 341.454,284	26.523
16	483.179,901 341.470,17	17	483.206,601 341.496,365	37.404
18	483.225,784 341.527,89	19	483.242,049 341.574,54	49.404
20	483.247,229 341.601,352	21	483.257,202 341.611,687	14.362
22	483.271,952 341.615,735	23	483.263,895 341.639,052	24.67
24	483.247,879 341.633,0	25	483.227,277 341.619,539	24.61
26	483.224,152 341.621,118	27	483.217,525 341.615,551	8.655
28	483.201,515 341.588,841	29	483.189,974 341.563,955	27.432
30	483.175,006 341.536,274	31	483.160,013 341.515,929	25.273

** Lungimile segmentelor sunt determinate în planul de proiecţie Stereo 70 şi sunt rotunjite la 1 milimetru.
*** Distanţa dintre puncte este formată din segmente cumulate ce sunt mai mici decât valoarea 1 milimetru.

DATE DESPRE IMOBILUL NR. 3057

Oficiul de Cadastru şi Publicitate Imobiliară ARGES
Biroul de Cadastru şi Publicitate Imobiliară Costesti

A. Partea I. Descrierea imobilului

TEREN Extravilan

Adresa: Jud. Arges, Sat Stolnici, Strada Complexului

Nr. Crt	Nr cadastral Nr. topografic	Suprafaţa* (mp)	Observaţii / Referinţe
A1	82105	56.204	Sector cadastral:41 Teren neimprejmuit;

B. Partea II. Proprietari şi acte

Inscrieri privitoare la dreptul de proprietate şi alte drepturi reale		Referinţe
4847 / 17/02/2020		
Act Notarial nr. 273, din 14/02/2020 emis de Grecu Carmen;		
B1	Se infiinteaza cartea funciara 82105 a imobilului cu numarul cadastral 82105/Stolnici, rezultat din dezmembrarea imobilului cu numarul cadastral 82103 inscris in cartea funciara 82103;	A1
Act Administrativ nr. 447, din 16/05/2002 emis de GUVERNUL ROMANIEI (anexa nr. 86 -Inventarul bunurilor; act administrativ nr 18 din 26.08.1999, emis de CONSILIUL LOCAL STOLNICI;act administrativ nr 210 din 17.01.2020, emis de Primaria Comunei Stolnici;act administrativ nr 209 din 17.01.2020, emis de Primaria Comunei Stolnici);		
B2	Intabulare, drept de PROPRIETATE, dobandit prin Lege, cota actuala 1/1, cota initiala 1/1	A1
	1) **COMUNA STOLNICI**, CIF:4469493, -DOMENIUL PUBLIC	
	OBSERVATII: pozitie transcrisa din CF 82103/Stolnici, inscrisa prin incheierea nr. 3521 din 23/01/2020;	

C. Partea III. SARCINI .

Inscrieri privind dezmembramintele dreptului de proprietate, drepturi reale de garanţie şi sarcini	Referinţe
NU SUNT	

Anexa Nr. 1 La Partea I

Teren

Nr cadastral	Suprafaţa (mp)*	Observaţii / Referinţe
82105	56.204	

* Suprafaţa este determinată in planul de proiecţie Stereo 70.

DETALII LINIARE IMOBIL

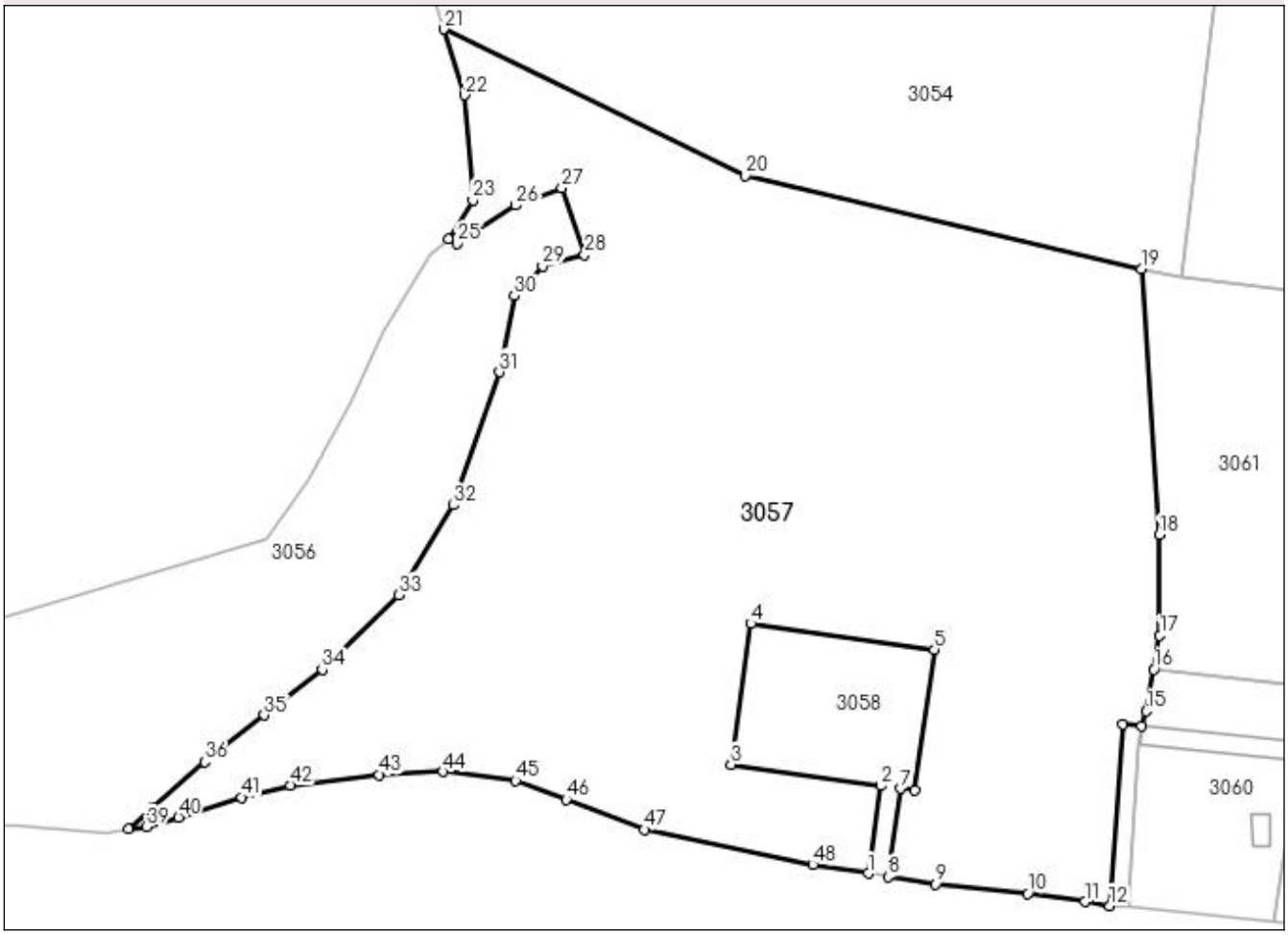

Date referitoare la teren

Crt	Categorie folosinţă	Intra vilan	Suprafaţa (mp)	Tarla	Parcelă	Nr. topo	Observaţii / Referinţe
1	pasune	NU	56.204	17	266,267,270, 271	-	

Lungime Segmente

1) Valorile lungimilor segmentelor sunt obţinute din proiecţie în plan.

Punct început	X / Y	Punct sfârşit	X / Y	Lungime segment
1	483.371,546 341.398,659	2	483.375,804 341.429,466	31.1
4	483.330,308 341.486,379	5	483.394,67 341.477,3	64.999
7	483.382,725 341.428,49	8	483.378,461 341.397,562	31.221
10	483.427,498 341.391,595	11	483.447,603 341.388,814	20.296
13	483.460,796 341.451,028	14	483.467,508 341.450,417	6.74

Punct început	X / Y	Punct sfârşit	X / Y	Lungime segment
2	483.375,804 341.429,466	3	483.323,323 341.436,869	53.001
5	483.394,67 341.477,3	6	483.387,686 341.427,79	50.0
8	483.378,461 341.397,562	9	483.395,253 341.394,898	17.002
11	483.447,603 341.388,814	12	483.456,238 341.387,365	8.756
14	483.467,508 341.450,417	15	483.469,017 341.455,649	5.445

Punct început	X / Y	Punct sfârşit	X / Y	Lungime segment
3	483.323,323 341.436,869	4	483.330,308 341.486,379	50.0
6	483.387,686 341.427,79	7	483.382,725 341.428,49	5.01
9	483.395,253 341.394,898	10	483.427,498 341.391,595	32.414
12	483.456,238 341.387,365	13	483.460,796 341.451,028	63.826
15	483.469,017 341.455,649	16	483.471,673 341.470,296	14.886

Punct început	X / Y	Punct sfârşit	X / Y	Lungime segment
16	483.471,673 341.470,296	17	483.473,823 341.482,15	12.047
19	483.467,376 341.610,731	20	483.328,395 341.643,41	142.771
22	483.229,96 341.671,736	23	483.232,768 341.634,891	36.952
25	483.227,277 341.619,539	26	483.247,879 341.633,0	24.61
28	483.271,952 341.615,735	29	483.257,202 341.611,687	15.295
31	483.242,049 341.574,54	32	483.225,784 341.527,89	49.404
34	483.179,901 341.470,17	35	483.159,471 341.454,284	25.88
37	483.120,554 341.421,869	38	483.111,821 341.414,244	11.593
40	483.129,439 341.418,468	41	483.151,465 341.425,401	23.091
43	483.199,85 341.433,314	44	483.222,282 341.434,386	22.458
46	483.265,499 341.424,659	47	483.292,917 341.414,129	29.371

Punct început	X / Y	Punct sfârşit	X / Y	Lungime segment
17	483.473,823 341.482,15	18	483.473,685 341.517,472	35.322
20	483.328,395 341.643,41	21	483.222,478 341.694,836	117.741
23	483.232,768 341.634,891	24	483.224,152 341.621,118	16.246
26	483.247,879 341.633,0	27	483.263,895 341.639,052	17.121
29	483.257,202 341.611,687	30	483.247,229 341.601,352	14.362
32	483.225,784 341.527,89	33	483.206,601 341.496,365	36.903
35	483.159,471 341.454,284	36	483.138,61 341.437,904	26.523
38	483.111,821 341.414,244	39	483.118,138 341.415,134	6.379
41	483.151,465 341.425,401	42	483.168,777 341.429,623	17.819
44	483.222,282 341.434,386	45	483.247,774 341.431,188	25.692
47	483.292,917 341.414,129	48	483.352,116 341.401,741	60.481

Punct început	X / Y	Punct sfârşit	X / Y	Lungime segment
18	483.473,685 341.517,472	19	483.467,376 341.610,731	93.472
21	483.222,478 341.694,836	22	483.229,96 341.671,736	24.281
24	483.224,152 341.621,118	25	483.227,277 341.619,539	3.501
27	483.263,895 341.639,052	28	483.271,952 341.615,735	24.67
30	483.247,229 341.601,352	31	483.242,049 341.574,54	27.308
33	483.206,601 341.496,365	34	483.179,901 341.470,17	37.404
36	483.138,61 341.437,904	37	483.120,554 341.421,869	24.148
39	483.118,138 341.415,134	40	483.129,439 341.418,468	11.783
42	483.168,777 341.429,623	43	483.199,85 341.433,314	31.291
45	483.247,774 341.431,188	46	483.265,499 341.424,659	18.889
48	483.352,116 341.401,741	1	483.371,546 341.398,659	19.673

** Lungimile segmentelor sunt determinate în planul de proiecţie Stereo 70 şi sunt rotunjite la 1 milimetru.
*** Distanţa dintre puncte este formată din segmente cumulate ce sunt mai mici decât valoarea 1 milimetru.

DATE DESPRE IMOBILUL NR. 3058

Oficiul de Cadastru şi Publicitate Imobiliară ARGES
Biroul de Cadastru şi Publicitate Imobiliară Costesti

A. Partea I. Descrierea imobilului

TEREN Extravilan

Adresa: Jud. Arges, Sat Stolnici, Strada Complexului

Nr. Crt	Nr cadastral Nr. topografic	Suprafaţa* (mp)	Observaţii / Referinţe
A1	82106	3.468	Sector cadastral:41 Teren neimprejmuit;

B. Partea II. Proprietari şi acte

Inscrieri privitoare la dreptul de proprietate şi alte drepturi reale		Referinţe
4847 / 17/02/2020		
Act Notarial nr. 273, din 14/02/2020 emis de Grecu Carmen;		
B1	Se infiinteaza cartea funciara 82106 a imobilului cu numarul cadastral 82106/Stolnici, rezultat din dezmembrarea imobilului cu numarul cadastral 82103 inscris in cartea funciara 82103;	A1
Act Administrativ nr. 447, din 16/05/2002 emis de GUVERNUL ROMANIEI (anexa nr. 86 -Inventarul bunurilor; act administrativ nr 210 din 17.01.2020, emis de Primaria Comunei Stolnici;act administrativ nr 18 din 26.08.1999, emis de CONSILIUL LOCAL STOLNICI;act administrativ nr 209 din 17.01.2020, emis de Primaria Comunei Stolnici);		
B2	Intabulare, drept de PROPRIETATE, dobandit prin Lege, cota actuala 1/1, cota initiala 1/1	A1
	1) **COMUNA STOLNICI**, CIF:4469493, -DOMENIUL PUBLIC	
	OBSERVATII: pozitie transcrisa din CF 82103/Stolnici, inscrisa prin incheierea nr. 3521 din 23/01/2020;	

C. Partea III. SARCINI .

Inscrieri privind dezmembramintele dreptului de proprietate, drepturi reale de garanţie şi sarcini	Referinţe
NU SUNT	

Anexa Nr. 1 La Partea I

Teren

Nr cadastral	Suprafaţa (mp)*	Observaţii / Referinţe
82106	3.468	

* Suprafaţa este determinată in planul de proiecţie Stereo 70.

DETALII LINIARE IMOBIL

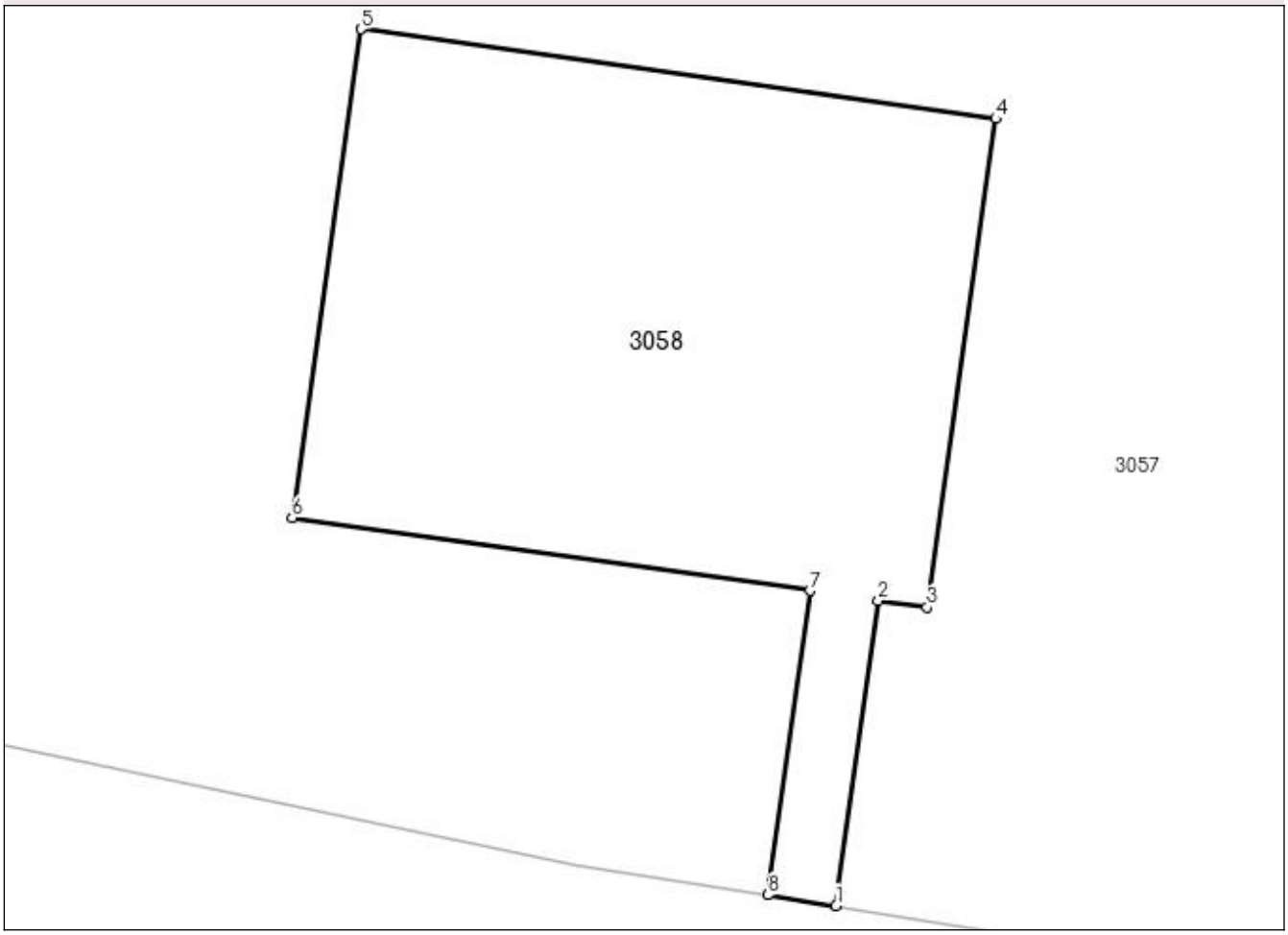

Date referitoare la teren

Crt	Categorie folosinţă	Intra vilan	Suprafaţa (mp)	Tarla	Parcelă	Nr. topo	Observaţii / Referinţe
1	pasune	NU	3.468	17	270	-	

Lungime Segmente
1) Valorile lungimilor segmentelor sunt obţinute din proiecţie în plan.

Punct început	X / Y	Punct sfârşit	X / Y	Lungime segment (** (m)
1	483.378,461 341.397,562	2	483.382,725 341.428,49	31.221
2	483.382,725 341.428,49	3	483.387,686 341.427,79	5.01
3	483.387,686 341.427,79	4	483.394,67 341.477,3	50.0
4	483.394,67 341.477,3	5	483.330,308 341.486,379	64.999
5	483.330,308 341.486,379	6	483.323,323 341.436,869	50.0

Punct început	X / Y	Punct sfârşit	X / Y	Lungime segment (** (m)
6	483.323,323 341.436,869	7	483.375,804 341.429,466	53.001
7	483.375,804 341.429,466	8	483.371,546 341.398,659	31.1
8	483.371,546 341.398,659	1	483.378,461 341.397,562	7.001

** Lungimile segmentelor sunt determinate în planul de proiecţie Stereo 70 şi sunt rotunjite la 1 milimetru.
*** Distanţa dintre puncte este formată din segmente cumulate ce sunt mai mici decât valoarea 1 milimetru.

DATE DESPRE IMOBILUL NR. 3059

Oficiul de Cadastru şi Publicitate Imobiliară ARGES
Biroul de Cadastru şi Publicitate Imobiliară Costesti

A. Partea I. Descrierea imobilului

TEREN Extravilan

Adresa: Jud. Arges

Nr. Crt	Nr cadastral Nr. topografic	Suprafaţa* (mp)	Observaţii / Referinţe
A1		406	Sector cadastral:41 Teren neimprejmuit;

B. Partea II. Proprietari şi acte

Inscrieri privitoare la dreptul de proprietate şi alte drepturi reale		Referinţe
/		
Act Administrativ nr. 52, din 26/07/2023 emis de CONSILIUL LOCAL STOLNICI;		
B1	Intabulare, drept de PROPRIETATE, dobandit prin Lege, cota actuala 1/1, cota initiala 1/1	A1
	1) **COMUNA STOLNICI**, CIF:4469493, Domeniul public	

C. Partea III. SARCINI .

Inscrieri privind dezmembramintele dreptului de proprietate, drepturi reale de garanţie şi sarcini	Referinţe
NU SUNT	

Anexa Nr. 1 La Partea I

Teren

Nr cadastral	Suprafaţa (mp)*	Observaţii / Referinţe
	406	

* Suprafaţa este determinată in planul de proiecţie Stereo 70.

DETALII LINIARE IMOBIL

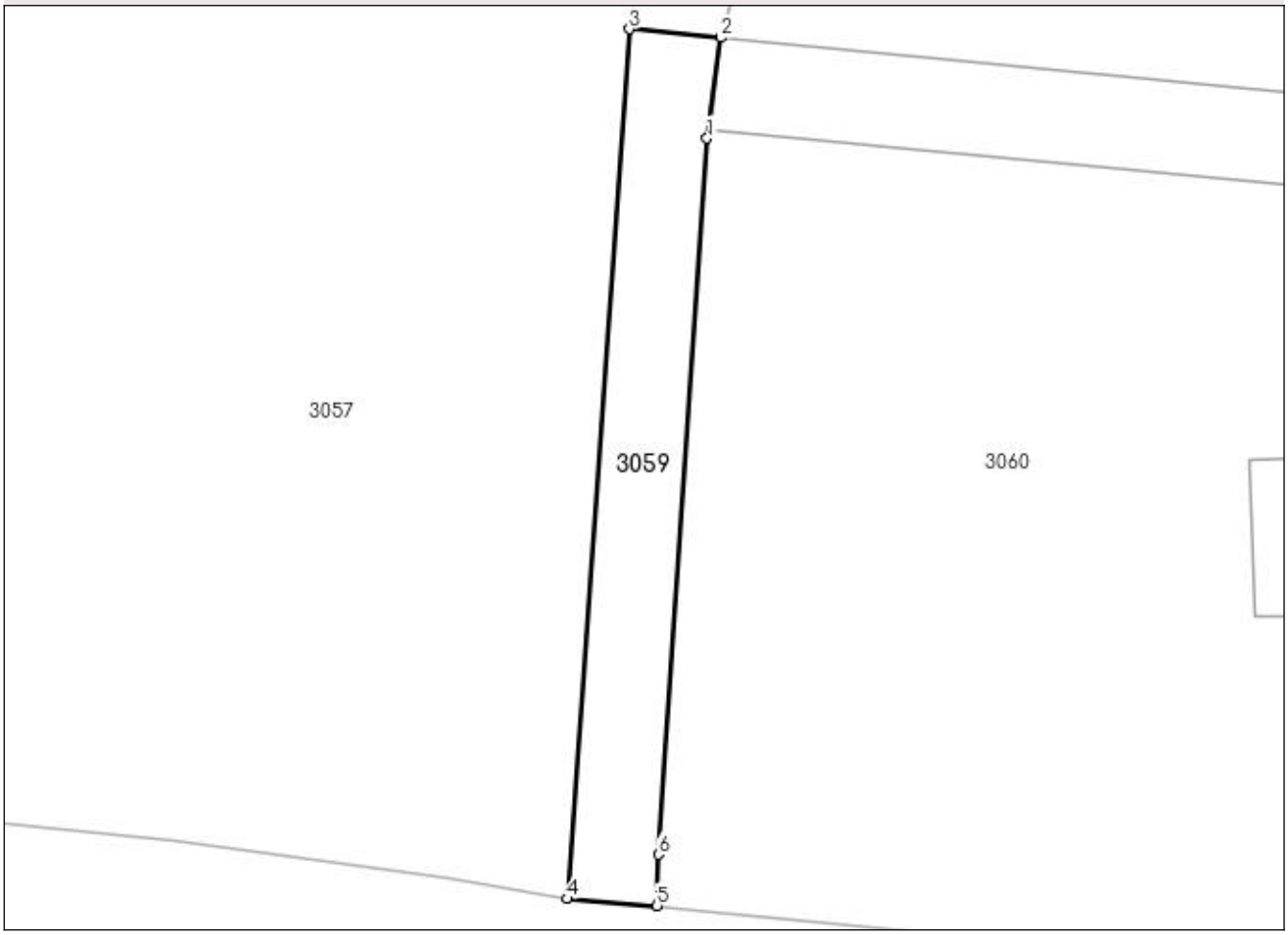

Date referitoare la teren

Crt	Categorie folosinţă	Intra vilan	Suprafaţa (mp)	Tarla	Parcelă	Nr. topo	Observaţii / Referinţe
1	drum	NU	406	17	270	-	drum creat din parcela 270

Lungime Segmente
1) Valorile lungimilor segmentelor sunt obţinute din proiecţie în plan.

Punct început	X / Y	Punct sfârşit	X / Y	Lungime segment (** (m)
1	483.466,477 341.443,03	2	483.467,508 341.450,417	7.459
2	483.467,508 341.450,417	3	483.460,796 341.451,028	6.74
3	483.460,796 341.451,028	4	483.456,238 341.387,365	63.826
4	483.456,238 341.387,365	5	483.462,815 341.386,863	6.596
5	483.462,815 341.386,863	6	483.462,913 341.390,617	3.755

Punct început	X / Y	Punct sfârşit	X / Y	Lungime segment (** (m)
6	483.462,913 341.390,617	1	483.466,477 341.443,03	52.534

** Lungimile segmentelor sunt determinate în planul de proiecţie Stereo 70 şi sunt rotunjite la 1 milimetru.
*** Distanţa dintre puncte este formată din segmente cumulate ce sunt mai mici decât valoarea 1 milimetru.

DATE DESPRE IMOBILUL NR. 3060

Oficiul de Cadastru şi Publicitate Imobiliară ARGES
Biroul de Cadastru şi Publicitate Imobiliară Costesti

A. Partea I. Descrierea imobilului

Nr. CF vechi:508
Nr. cadastral vechi:382/N

TEREN Intravilan

Adresa: Loc. Stolnici, Nr. FN, Jud. Arges

Nr. Crt	Nr cadastral Nr. topografic	Suprafaţa* (mp)	Observaţii / Referinţe
A1		Din acte: 3.448 Masurata: 4.994	Sector cadastral:41 Teren imprejmuit;

Construcţii

Crt	Nr cadastral Nr. topografic	Adresa	Observaţii / Referinţe
A1.1		Loc. Stolnici, Nr. FN, Jud. Arges	Nr. niveluri:1; S. construita la sol:73 mp; S. construita desfasurata:73 mp;
A1.2		Loc. Stolnici, Nr. FN, Jud. Arges	Nr. niveluri:1; S. construita la sol:440 mp; S. construita desfasurata:440 mp;

B. Partea II. Proprietari şi acte

Inscrieri privitoare la dreptul de proprietate şi alte drepturi reale		Referinţe
/		
Act Notarial nr. 576, din 26/01/2007 emis de BNP GRECU CARMEN;		
B1	Intabulare, drept de PROPRIETATEbun comun , dobandit prin Conventie, cota actuala 1/1, cota initiala 1/1	A1
	1) **MINCĂ C DUMITRU** 2) **MINCĂ I AURELIA-SILVIA**, soti	
Act Administrativ nr. 4448, din 26/07/2023 emis de PRIMARIA COMUNEI STOLNICI;		
B2	Intabulare, drept de PROPRIETATEbun comun , dobandit prin Construire, cota actuala 1/1, cota initiala 1/1	A1.1, A1.2
	1) **MINCĂ C DUMITRU** 2) **MINCĂ I AURELIA-SILVIA**, soti	

C. Partea III. SARCINI .

Inscrieri privind dezmembramintele dreptului de proprietate, drepturi reale de garanţie şi sarcini	Referinţe
NU SUNT	

Anexa Nr. 1 La Partea I

Teren

Nr cadastral	Suprafaţa (mp)*	Observaţii / Referinţe
	Din acte: 3.448 Masurata: 4.994	

* Suprafaţa este determinată in planul de proiecţie Stereo 70.

DETALII LINIARE IMOBIL

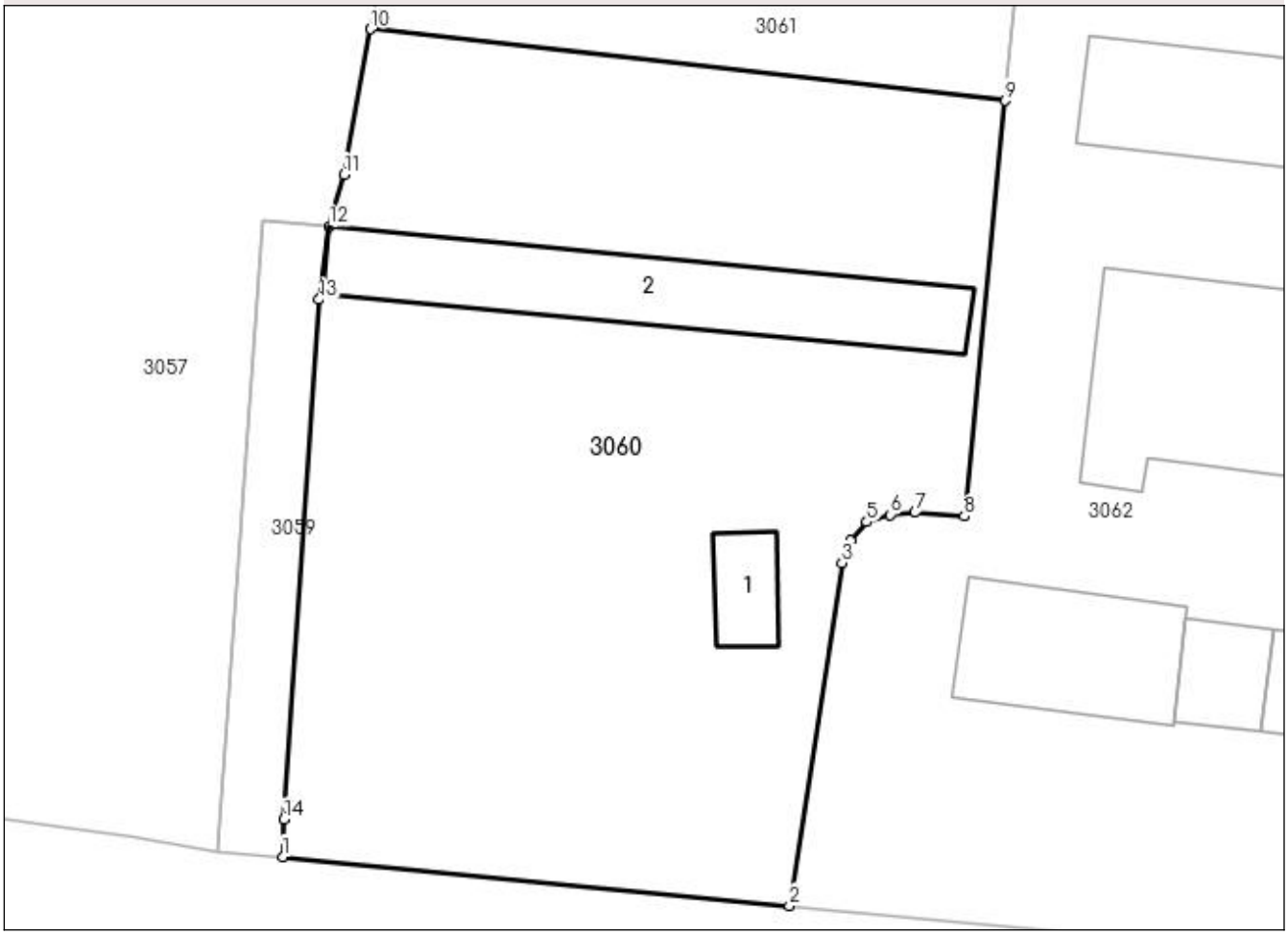

Date referitoare la teren

Crt	Categorie folosinţă	Intra vilan	Suprafaţa (mp)	Tarla	Parcelă	Nr. topo	Observaţii / Referinţe
1	curti constructii	DA	3.711	17	272	-	
2	pasune	DA	1.283	17	270	-	

Date referitoare la construcţii

Crt	Număr	Destinaţie construcţie	Supraf. (mp)	Situaţie juridică	Observaţii / Referinţe
A1.1		constructii anexa	73	Cu acte	Nr. niveluri:1; S. construita la sol:73 mp; S. construita desfasurata:73 mp;
A1.2		constructii anexa	440	Cu acte	Nr. niveluri:1; S. construita la sol:440 mp; S. construita desfasurata:440 mp;

Lungime Segmente

1) Valorile lungimilor segmentelor sunt obţinute din proiecţie în plan.

Punct început	X / Y	Punct sfârşit	X / Y	Lungime segment (**) (m)
1	483.462,815 341.386,863	2	483.513,916 341.381,917	51.34
2	483.513,916 341.381,917	3	483.519,22 341.416,472	34.96

Punct început	X / Y	Punct sfârşit	X / Y	Lungime segment (** (m)
3	483.519,22 341.416,472	4	483.520,062 341.418,719	2.4
4	483.520,062 341.418,719	5	483.521,715 341.420,624	2.522
5	483.521,715 341.420,624	6	483.524,103 341.421,349	2.496
6	483.524,103 341.421,349	7	483.526,576 341.421,548	2.481
7	483.526,576 341.421,548	8	483.531,551 341.421,199	4.987
8	483.531,551 341.421,199	9	483.535,675 341.463,09	42.094
9	483.535,675 341.463,09	10	483.471,673 341.470,296	64.406
10	483.471,673 341.470,296	11	483.469,017 341.455,649	14.886
11	483.469,017 341.455,649	12	483.467,508 341.450,417	5.445
12	483.467,508 341.450,417	13	483.466,477 341.443,03	7.459
13	483.466,477 341.443,03	14	483.462,913 341.390,617	52.534
14	483.462,913 341.390,617	1	483.462,815 341.386,863	3.755

** Lungimile segmentelor sunt determinate în planul de proiecţie Stereo 70 şi sunt rotunjite la 1 milimetru.
*** Distanţa dintre puncte este formată din segmente cumulate ce sunt mai mici decât valoarea 1 milimetru.

DATE DESPRE IMOBILUL NR. 3061

Oficiul de Cadastru şi Publicitate Imobiliară ARGES
Biroul de Cadastru şi Publicitate Imobiliară Costesti

A. Partea I. Descrierea imobilului

TEREN Necunoscut

Adresa: Loc. Stolnici, Jud. Arges

Nr. Crt	Nr cadastral Nr. topografic	Suprafaţa* (mp)	Observaţii / Referinţe
A1		17.025	Sector cadastral:41 Teren neimprejmuit;

B. Partea II. Proprietari şi acte

Inscrieri privitoare la dreptul de proprietate şi alte drepturi reale		Referinţe
/		
Act Normativ nr. 7, din 13/03/1996 emis de PARLAMENT (art. 13 alin. 15);		
B1	Inscrierea provizorie, drept de PROPRIETATE, dobandit prin Lege, cota actuala 1/1, cota initiala 1/1	A1
	1) **COMUNA STOLNICI**, CIF:4469493	

C. Partea III. SARCINI .

Inscrieri privind dezmembramintele dreptului de proprietate, drepturi reale de garanţie şi sarcini	Referinţe
NU SUNT	

Anexa Nr. 1 La Partea I

Teren

Nr cadastral	Suprafaţa (mp)*	Observaţii / Referinţe
	17.025	

* Suprafaţa este determinată in planul de proiecţie Stereo 70.

DETALII LINIARE IMOBIL

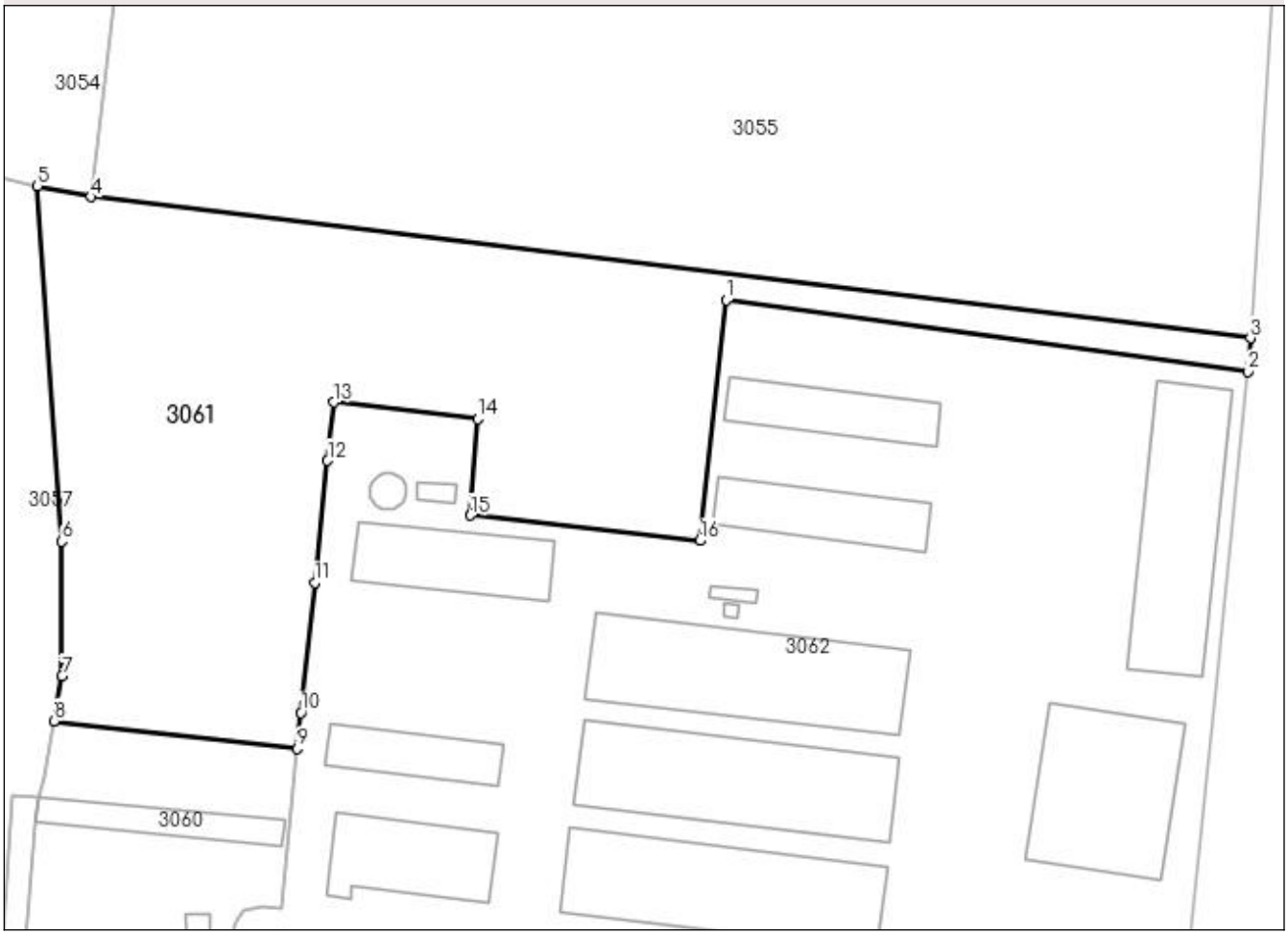

Date referitoare la teren

Crt	Categorie folosință	Intra vilan	Suprafaţa (mp)	Tarla	Parcelă	Nr. topo	Observaţii / Referinţe
1	pasune	DA	1.174	17	270,271,274	-	
2	pasune	NU	15.851	17	270,271,273, 274	-	

Lungime Segmente
1) Valorile lungimilor segmentelor sunt obţinute din proiecţie în plan.

Punct început	X / Y	Punct sfârşit	X / Y	Lungime segment (** (m)
1	483.648,415 341.580,831	2	483.785,489 341.562,059	138.353
2	483.785,489 341.562,059	3	483.786,043 341.570,844	8.802
3	483.786,043 341.570,844	4	483.481,371 341.607,945	306.923
4	483.481,371 341.607,945	5	483.467,376 341.610,731	14.27

Punct început	X / Y	Punct sfârşit	X / Y	Lungime segment (** (m)
5	483.467,376 341.610,731	6	483.473,685 341.517,472	93.472
6	483.473,685 341.517,472	7	483.473,823 341.482,15	35.322
7	483.473,823 341.482,15	8	483.471,673 341.470,296	12.047
8	483.471,673 341.470,296	9	483.535,675 341.463,09	64.406
9	483.535,675 341.463,09	10	483.536,599 341.472,479	9.434
10	483.536,599 341.472,479	11	483.540,236 341.506,674	34.388
11	483.540,236 341.506,674	12	483.543,583 341.538,656	32.157
12	483.543,583 341.538,656	13	483.545,337 341.554,028	15.472
13	483.545,337 341.554,028	14	483.583,103 341.549,613	38.023
14	483.583,103 341.549,613	15	483.581,113 341.524,357	25.334
15	483.581,113 341.524,357	16	483.641,319 341.517,674	60.576
16	483.641,319 341.517,674	1	483.648,415 341.580,831	63.554

** Lungimile segmentelor sunt determinate în planul de proiecţie Stereo 70 şi sunt rotunjite la 1 milimetru.
*** Distanţa dintre puncte este formată din segmente cumulate ce sunt mai mici decât valoarea 1 milimetru.

DATE DESPRE IMOBILUL NR. 3062

Oficiul de Cadastru şi Publicitate Imobiliară ARGES
Biroul de Cadastru şi Publicitate Imobiliară Costesti

A. Partea I. Descrierea imobilului

Nr. CF vechi:221
Nr. cadastral vechi:339

TEREN Necunoscut

Adresa: Loc. Stolnici, Nr. FN, Jud. Arges

Nr. Crt	Nr cadastral Nr. topografic	Suprafaţa* (mp)	Observaţii / Referinţe
A1	80080	46.520	Sector cadastral:41 Teren imprejmuit;

Construcţii

Crt	Nr cadastral Nr. topografic	Adresa	Observaţii / Referinţe
A1.1	80080-C1	Loc. Stolnici, Nr. FN, Jud. Arges	Nr. niveluri:1; S. construita la sol:227 mp; S. construita desfasurata:227 mp; Sediu administrativ.
A1.2	80080-C2	Loc. Stolnici, Nr. FN, Jud. Arges	Nr. niveluri:1; S. construita la sol:93 mp; S. construita desfasurata:93 mp; Centrala termica.
A1.3	80080-C3	Loc. Stolnici, Nr. FN, Jud. Arges	Nr. niveluri:1; S. construita la sol:271 mp; S. construita desfasurata:271 mp; Sala de muls
A1.4	80080-C4	Loc. Stolnici, Nr. FN, Jud. Arges	Nr. niveluri:1; S. construita la sol:42 mp; S. construita desfasurata:42 mp; Post trafo.
A1.5	80080-C5	Loc. Stolnici, Nr. FN, Jud. Arges	Nr. niveluri:1; S. construita la sol:409 mp; S. construita desfasurata:409 mp; Bucatarie furajera.
A1.7	80080-C7	Loc. Stolnici, Nr. FN, Jud. Arges	Nr. niveluri:1; S. construita la sol:1887 mp; S. construita desfasurata:1887 mp; Grajd.
A1.8	80080-C8	Loc. Stolnici, Nr. FN, Jud. Arges	Nr. niveluri:1; S. construita la sol:1873 mp; S. construita desfasurata:1873 mp; Grajd.
A1.9	80080-C9	Loc. Stolnici, Nr. FN, Jud. Arges	Nr. niveluri:1; S. construita la sol:1872 mp; S. construita desfasurata:1872 mp; Grajd.
A1.10	80080-C10	Loc. Stolnici, Nr. FN, Jud. Arges	Nr. niveluri:1; S. construita la sol:13 mp; S. construita desfasurata:13 mp; Cabina cantar.
A1.11	80080-C11	Loc. Stolnici, Nr. FN, Jud. Arges	Nr. niveluri:1; S. construita la sol:42 mp; S. construita desfasurata:42 mp; Cantar.
A1.12	80080-C12	Loc. Stolnici, Nr. FN, Jud. Arges	Nr. niveluri:1; S. construita la sol:48 mp; S. construita desfasurata:48 mp; Statie pompare.
A1.13	80080-C13	Loc. Stolnici, Nr. FN, Jud. Arges	Nr. niveluri:1; S. construita la sol:72 mp; S. construita desfasurata:72 mp; Bazin.
A1.14	80080-C14	Loc. Stolnici, Nr. FN, Jud. Arges	Nr. niveluri:1; S. construita la sol:813 mp; S. construita desfasurata:813 mp; Hala metalica
A1.17	80080-C17	Loc. Stolnici, Nr. FN, Jud. Arges	Nr. niveluri:1; S. construita la sol:503 mp; S. construita desfasurata:503 mp; Grajd.
A1.18	80080-C18	Loc. Stolnici, Nr. FN, Jud. Arges	Nr. niveluri:1; S. construita la sol:818 mp; Grajd.
A1.19	80080-C19	Loc. Stolnici, Nr. FN, Jud. Arges	Nr. niveluri:1; S. construita la sol:711 mp; S. construita desfasurata:711 mp; Sopron furaje
A1.20	80080-C20	Loc. Stolnici, Nr. FN, Jud. Arges	Nr. niveluri:1; S. construita la sol:654 mp; S. construita desfasurata:654 mp; Sopron furaje
A1.21	80080-C21	Loc. Stolnici, Nr. FN, Jud. Arges	Nr. niveluri:1; S. construita la sol:1503 mp; S. construita desfasurata:1503 mp; Saivan
A1.22	80080-C22	Loc. Stolnici, Nr. FN, Jud. Arges	Nr. niveluri:1; S. construita la sol:1490 mp; S. construita desfasurata:1490 mp; Laguna dejectii
A1.23	80080-C23	Loc. Stolnici, Nr. FN, Jud. Arges	Nr. niveluri:1; S. construita la sol:473 mp; S. construita desfasurata:473 mp; Unitate procesare cereale (celule siloz + platforma descarcare)
A1.24	80080-C24	Loc. Stolnici, Nr. FN, Jud. Arges	Nr. niveluri:1; S. construita la sol:88 mp; S. construita desfasurata:88 mp; Unitate procesare cereale (cantar)

B. Partea II. Proprietari şi acte

Inscrieri privitoare la dreptul de proprietate şi alte drepturi reale		Referinţe
167 / 11/01/2013		
Act Notarial nr. 4631, din 28/12/2012 emis de SIMONESCU DIACONU NICOLAE;		
B3	Intabulare, drept de PROPRIETATE, dobandit prin Conventie, cota actuala 1/1, cota initiala 1/1	A1, A1.1, A1.2, A1.3, A1.4, A1.5, A1.7, A1.8, A1.9, A1.10, A1.11, A1.12, A1.13, A1.14, A1.17, A1.18
	1) **S.C. AGROSTAR FARMEX S.R.L.**, CIF:25061518	
8542 / 31/08/2015		

Inscrieri privitoare la dreptul de proprietate şi alte drepturi reale		Referinţe
Act Administrativ nr. 14, din 29/06/2015 emis de PRIMARIA STOLNICI;		
B8	se noteaza autorizatia de construire nr. 14/29.06.2015 emisa de PRIMARIA STOLNICI	A1, A1.1, A1.2, A1.3, A1.4, A1.5, A1.7, A1.8, A1.9, A1.10, A1.11, A1.12, A1.13, A1.14, A1.17, A1.18
12624 / 14/12/2015		
Act Administrativ nr. 8542, din 31/08/2015 emis de BCPI COSTESTI (act administrativ nr. 14/29-06-2015 emis de PRIMARIA STOLNICI; act administrativ nr. 6456/28-10-2015 emis de Primaria Stolnici; act administrativ nr. 6457/28-10-2015 emis de Primaria Stolnici; act administrativ nr. 6458/28-10-2015 emis de Primaria Stolnici; act administrativ nr. 6459/28-10-2015 emis de Primaria Stolnici; act administrativ nr. 6460/28-10-2015 emis de Primaria Stolnici;adresa nr. 197/02.02.2016 emisa ALPHA BANK ROMANIA SA, proces verbal de receptie la terminarea lucrarilor nr. 652/30.07.2015 emis CONSILIUL LOCAL STOLNICI);		
B10	Intabulare, drept de PROPRIETATE, dobandit prin Construire, cota actuala 1/1, cota initiala 1/1	A1.19, A1.20, A1.21, A1.22, A1.23, A1.24
	1) **S.C. AGROSTAR FARMEX S.R.L.**, CIF:25061518	
11743 / 14/05/2021		
Act Notarial nr. 740, din 13/05/2021 emis de SIMONESCU Nicolae;		
B14	se noteaza interdictiile de instrainare, grevare, inchiriere, dezmembrare, alipire, construire, demolare, restructurare si amenajare	A1, A1.1, A1.2, A1.3, A1.4, A1.5, A1.7, A1.8, A1.9, A1.10, A1.11, A1.12, A1.13, A1.14, A1.17, A1.18, A1.19, A1.20, A1.21, A1.22, A1.23, A1.24
	1) **ING BANK NV AMSTERDAM- SUCURSALA BUCURESTI**, CIF:6151100	

C. Partea III. SARCINI

Inscrieri privind dezmembramintele dreptului de proprietate, drepturi reale de garanţie şi sarcini		Referinţe
11743 / 14/05/2021		
Act Notarial nr. 740, din 13/05/2021 emis de SIMONESCU Nicolae;		
C13	Intabulare, drept de IPOTECA, Valoare:13207800 RONsi celelalte obligatii de plata aferente creditului, dobandit prin Conventie, cota actuala 1/1, cota initiala 1/1	A1, A1.1, A1.2, A1.3, A1.4, A1.5, A1.7, A1.8, A1.9, A1.10, A1.11, A1.12, A1.13, A1.14, A1.17, A1.18, A1.19, A1.20, A1.21, A1.22, A1.23, A1.24
	1) **ING BANK NV AMSTERDAM- SUCURSALA BUCURESTI**, CIF:6151100	

Anexa Nr. 1 La Partea I

Teren

Nr cadastral	Suprafaţa (mp)*	Observaţii / Referinţe
80080	46.520	

* Suprafaţa este determinată in planul de proiecţie Stereo 70.

DETALII LINIARE IMOBIL

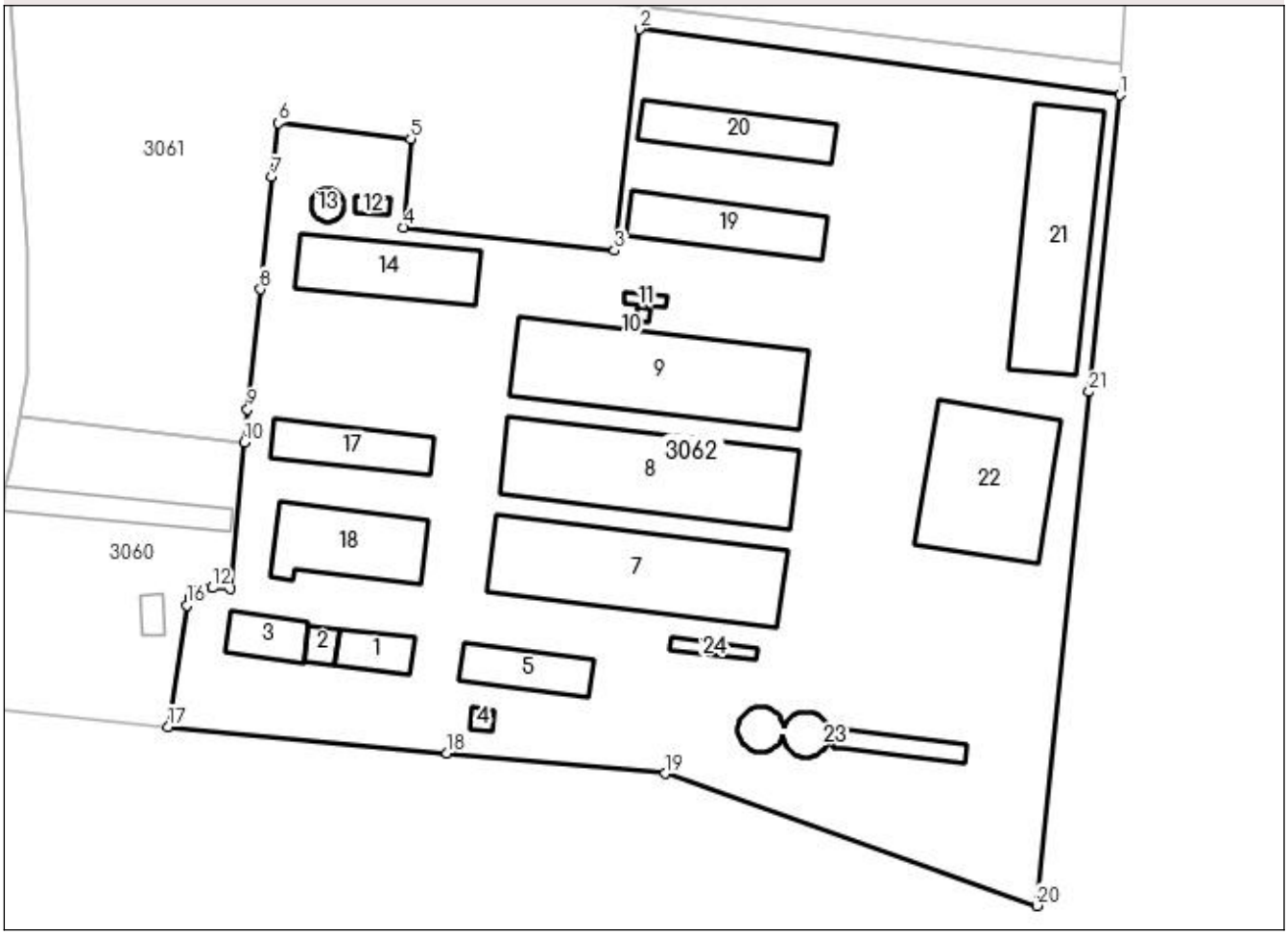

Date referitoare la teren

Crt	Categorie folosinţă	Intra vilan	Suprafaţa (mp)	Tarla	Parcelă	Nr. topo	Observaţii / Referinţe
1	curti constructii	DA	35.832	17	273,274,275	-	
2	curti constructii	NU	10.688	17	273,274,275	-	

Date referitoare la construcţii

Crt	Număr	Destinaţie construcţie	Supraf. (mp)	Situaţie juridică	Observaţii / Referinţe
A1.1	80080-C1	constructii industriale si edilitare	227	Cu acte	Nr. niveluri:1; S. construita la sol:227 mp; S. construita desfasurata:227 mp; Sediu administrativ.
A1.2	80080-C2	constructii industriale si edilitare	93	Cu acte	Nr. niveluri:1; S. construita la sol:93 mp; S. construita desfasurata:93 mp; Centrala termica.
A1.3	80080-C3	constructii industriale si edilitare	271	Cu acte	Nr. niveluri:1; S. construita la sol:271 mp; S. construita desfasurata:271 mp; Sala de muls
A1.4	80080-C4	constructii industriale si edilitare	42	Cu acte	Nr. niveluri:1; S. construita la sol:42 mp; S. construita desfasurata:42 mp; Post trafo.
A1.5	80080-C5	constructii industriale si edilitare	409	Cu acte	Nr. niveluri:1; S. construita la sol:409 mp; S. construita desfasurata:409 mp; Bucatarie furajera.

Crt	Număr	Destinaţie construcţie	Supraf. (mp)	Situaţie juridică	Observaţii / Referinţe
A1.7	80080-C7	constructii industriale si edilitare	1.887	Cu acte	Nr. niveluri:1; S. construita la sol:1887 mp; S. construita desfasurata:1887 mp; Grajd.
A1.8	80080-C8	constructii industriale si edilitare	1.873	Cu acte	Nr. niveluri:1; S. construita la sol:1873 mp; S. construita desfasurata:1873 mp; Grajd.
A1.9	80080-C9	constructii industriale si edilitare	1.872	Cu acte	Nr. niveluri:1; S. construita la sol:1872 mp; S. construita desfasurata:1872 mp; Grajd.
A1.10	80080-C10	constructii industriale si edilitare	13	Cu acte	Nr. niveluri:1; S. construita la sol:13 mp; S. construita desfasurata:13 mp; Cabina cantar.
A1.11	80080-C11	constructii industriale si edilitare	42	Cu acte	Nr. niveluri:1; S. construita la sol:42 mp; S. construita desfasurata:42 mp; Cantar.
A1.12	80080-C12	constructii industriale si edilitare	48	Cu acte	Nr. niveluri:1; S. construita la sol:48 mp; S. construita desfasurata:48 mp; Statie pompare.
A1.13	80080-C13	constructii industriale si edilitare	72	Cu acte	Nr. niveluri:1; S. construita la sol:72 mp; S. construita desfasurata:72 mp; Bazin.
A1.14	80080-C14	constructii industriale si edilitare	813	Cu acte	Nr. niveluri:1; S. construita la sol:813 mp; S. construita desfasurata:813 mp; Hala metalica
A1.17	80080-C17	constructii industriale si edilitare	503	Cu acte	Nr. niveluri:1; S. construita la sol:503 mp; S. construita desfasurata:503 mp; Grajd.
A1.18	80080-C18	constructii industriale si edilitare	818	Cu acte	Nr. niveluri:1; S. construita la sol:818 mp; Grajd.
A1.19	80080-C19	constructii industriale si edilitare	711	Cu acte	Nr. niveluri:1; S. construita la sol:711 mp; S. construita desfasurata:711 mp; Sopron furaje
A1.20	80080-C20	constructii industriale si edilitare	654	Cu acte	Nr. niveluri:1; S. construita la sol:654 mp; S. construita desfasurata:654 mp; Sopron furaje
A1.21	80080-C21	constructii industriale si edilitare	1.503	Cu acte	Nr. niveluri:1; S. construita la sol:1503 mp; S. construita desfasurata:1503 mp; Saivan
A1.22	80080-C22	constructii industriale si edilitare	1.490	Cu acte	Nr. niveluri:1; S. construita la sol:1490 mp; S. construita desfasurata:1490 mp; Laguna dejectii
A1.23	80080-C23	constructii industriale si edilitare	473	Cu acte	Nr. niveluri:1; S. construita la sol:473 mp; S. construita desfasurata:473 mp; Unitate procesare cereale (celule siloz + platforma descarcare)
A1.24	80080-C24	constructii industriale si edilitare	88	Cu acte	Nr. niveluri:1; S. construita la sol:88 mp; S. construita desfasurata:88 mp; Unitate procesare cereale (cantar)

Lungime Segmente

1) Valorile lungimilor segmentelor sunt obţinute din proiecţie în plan.

Punct început	X / Y	Punct sfârşit	X / Y	Lungime segment (** (m)
1	483.785,489 341.562,059	2	483.648,415 341.580,831	138.353
3	483.641,319 341.517,674	4	483.581,113 341.524,357	60.576
5	483.583,103 341.549,613	6	483.545,337 341.554,028	38.023
7	483.543,583 341.538,656	8	483.540,236 341.506,674	32.157
9	483.536,599 341.472,479	10	483.535,675 341.463,09	9.434
11	483.531,551 341.421,199	12	483.526,576 341.421,548	4.987

Punct început	X / Y	Punct sfârşit	X / Y	Lungime segment (** (m)
2	483.648,415 341.580,831	3	483.641,319 341.517,674	63.554
4	483.581,113 341.524,357	5	483.583,103 341.549,613	25.334
6	483.545,337 341.554,028	7	483.543,583 341.538,656	15.472
8	483.540,236 341.506,674	9	483.536,599 341.472,479	34.388
10	483.535,675 341.463,09	11	483.531,551 341.421,199	42.094
12	483.526,576 341.421,548	13	483.524,103 341.421,349	2.481

Punct început	X / Y	Punct sfârşit	X / Y	Lungime segment (** (m)
13	483.524,103 341.421,349	14	483.521,715 341.420,624	2.496
15	483.520,062 341.418,719	16	483.519,22 341.416,472	2.4
17	483.513,916 341.381,917	18	483.593,505 341.374,348	79.948
19	483.655,758 341.368,538	20	483.761,773 341.330,875	112.506
21	483.776,659 341.477,378	1	483.785,489 341.562,059	85.14

Punct început	X / Y	Punct sfârşit	X / Y	Lungime segment (** (m)
14	483.521,715 341.420,624	15	483.520,062 341.418,719	2.522
16	483.519,22 341.416,472	17	483.513,916 341.381,917	34.96
18	483.593,505 341.374,348	19	483.655,758 341.368,538	62.524
20	483.761,773 341.330,875	21	483.776,659 341.477,378	147.257

** Lungimile segmentelor sunt determinate în planul de proiecţie Stereo 70 şi sunt rotunjite la 1 milimetru.
*** Distanţa dintre puncte este formată din segmente cumulate ce sunt mai mici decât valoarea 1 milimetru.

DATE DESPRE IMOBILUL NR. 3063

Oficiul de Cadastru şi Publicitate Imobiliară ARGES
Biroul de Cadastru şi Publicitate Imobiliară Costesti

A. Partea I. Descrierea imobilului

TEREN Extravilan

Adresa: Jud. Arges

Nr. Crt	Nr cadastral Nr. topografic	Suprafaţa* (mp)	Observaţii / Referinţe
A1		13.760	Sector cadastral:50 Teren neimprejmuit;

B. Partea II. Proprietari şi acte

Inscrieri privitoare la dreptul de proprietate şi alte drepturi reale		Referinţe
/		
Act Normativ nr. 7, din 13/03/1996 emis de PARLAMENT (art. 13 alin. 15);		
B1	Inscrierea provizorie, drept de PROPRIETATE, dobandit prin Lege, cota actuala 1/1, cota initiala 1/1	A1
	1) **COMUNA STOLNICI**, CIF:4469493	

C. Partea III. SARCINI .

Inscrieri privind dezmembramintele dreptului de proprietate, drepturi reale de garanţie şi sarcini	Referinţe
NU SUNT	

Anexa Nr. 1 La Partea I

Teren

Nr cadastral	Suprafaţa (mp)*	Observaţii / Referinţe
	13.760	

* Suprafaţa este determinată in planul de proiecţie Stereo 70.

DETALII LINIARE IMOBIL



Date referitoare la teren

Crt	Categorie folosinţă	Intra vilan	Suprafaţa (mp)	Tarla	Parcelă	Nr. topo	Observaţii / Referinţe
1	arabil	NU	13.760	33	447	-	

Lungime Segmente
1) Valorile lungimilor segmentelor sunt obţinute din proiecţie în plan.

Punct început	X / Y	Punct sfârşit	X / Y	Lungime segment (** (m)
1	487.301,98 339.386,731	2	486.746,006 339.396,17	556.054
2	486.746,006 339.396,17	3	486.746,016 339.392,619	3.551
3	486.746,016 339.392,619	4	486.745,777 339.371,302	21.318
4	486.745,777 339.371,302	5	487.296,353 339.361,955	550.655
5	487.296,353 339.361,955	1	487.301,98 339.386,731	25.407

** Lungimile segmentelor sunt determinate în planul de proiecţie Stereo 70 şi sunt rotunjite la 1 milimetru.
*** Distanţa dintre puncte este formată din segmente cumulate ce sunt mai mici decât valoarea 1 milimetru.

DATE DESPRE IMOBILUL NR. 3064

Oficiul de Cadastru şi Publicitate Imobiliară ARGES
Biroul de Cadastru şi Publicitate Imobiliară Costesti

A. Partea I. Descrierea imobilului

TEREN Extravilan

Adresa: Jud. Arges

Nr. Crt	Nr cadastral Nr. topografic	Suprafaţa* (mp)	Observaţii / Referinţe
A1		1.240	Sector cadastral:53 Teren neimprejmuit;

B. Partea II. Proprietari şi acte

Inscrieri privitoare la dreptul de proprietate şi alte drepturi reale		Referinţe
/		
Act Normativ nr. 7, din 13/03/1996 emis de PARLAMENT (art. 13 alin. 15);		
B1	Inscrierea provizorie, drept de PROPRIETATE, dobandit prin Lege, cota actuala 1/1, cota initiala 1/1	A1
	1) **COMUNA STOLNICI**, CIF:4469493	

C. Partea III. SARCINI .

Inscrieri privind dezmembramintele dreptului de proprietate, drepturi reale de garanţie şi sarcini	Referinţe
NU SUNT	

Anexa Nr. 1 La Partea I

Teren

Nr cadastral	Suprafaţa (mp)*	Observaţii / Referinţe
	1.240	

* Suprafaţa este determinată in planul de proiecţie Stereo 70.

DETALII LINIARE IMOBIL

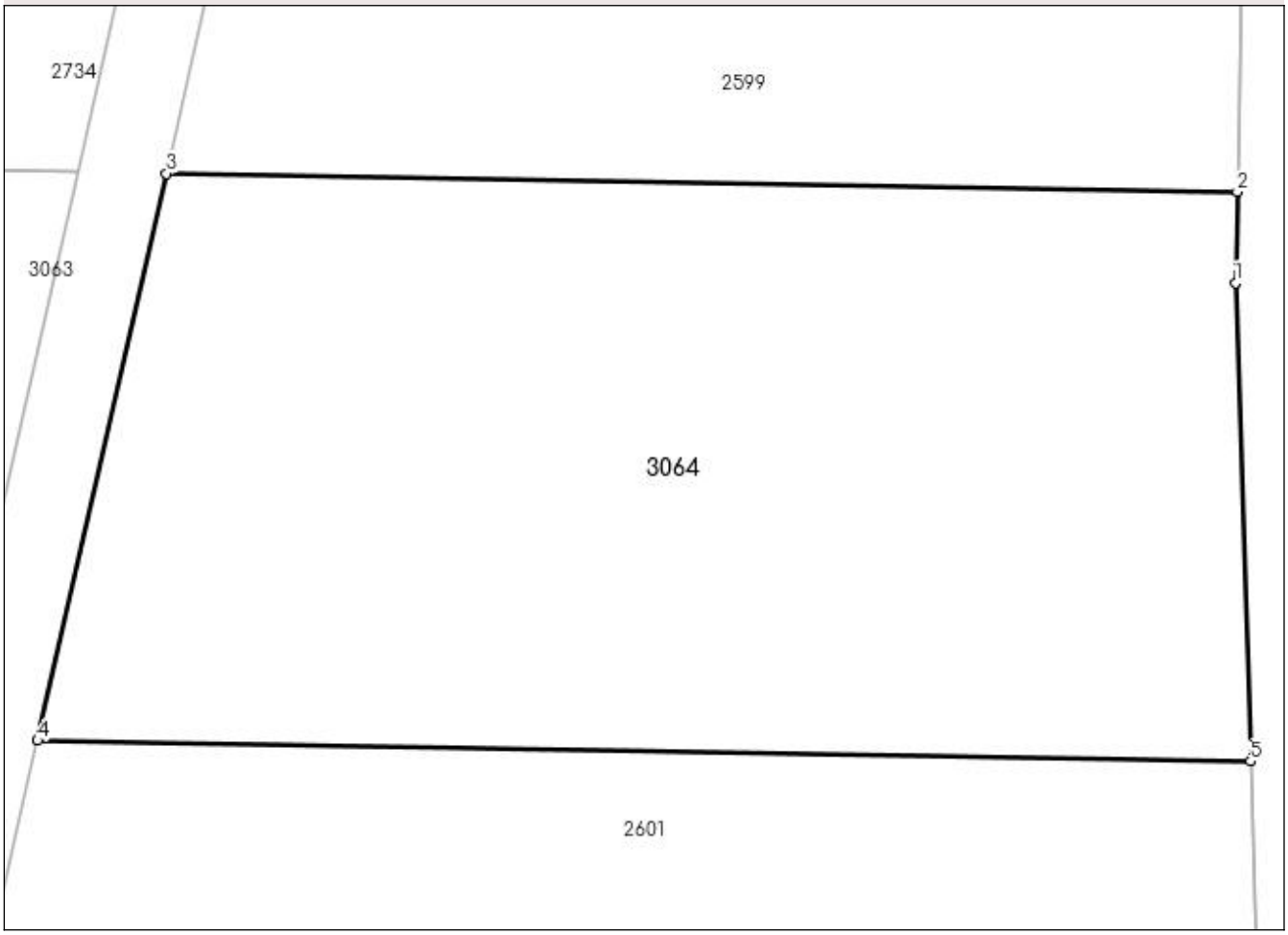

Date referitoare la teren

Crt	Categorie folosință	Intra vilan	Suprafaţa (mp)	Tarla	Parcelă	Nr. topo	Observaţii / Referinţe
1	arabil	NU	1.240	33	447	-	

Lungime Segmente
1) Valorile lungimilor segmentelor sunt obţinute din proiecţie în plan.

Punct început	X / Y	Punct sfârşit	X / Y	Lungime segment (** (m)
1	487.352,603 339.381,896	2	487.352,69 339.385,87	3.975
2	487.352,69 339.385,87	3	487.305,862 339.386,665	46.835
3	487.305,862 339.386,665	4	487.300,234 339.361,889	25.407
4	487.300,234 339.361,889	5	487.353,265 339.360,989	53.039
5	487.353,265 339.360,989	1	487.352,603 339.381,896	20.917

** Lungimile segmentelor sunt determinate în planul de proiecţie Stereo 70 şi sunt rotunjite la 1 milimetru.
*** Distanţa dintre puncte este formată din segmente cumulate ce sunt mai mici decât valoarea 1 milimetru.

DATE DESPRE IMOBILUL NR. 3065

Oficiul de Cadastru şi Publicitate Imobiliară ARGES
Biroul de Cadastru şi Publicitate Imobiliară Costesti

A. Partea I. Descrierea imobilului

TEREN Extravilan

Adresa: Jud. Arges

Nr. Crt	Nr cadastral Nr. topografic	Suprafaţa* (mp)	Observaţii / Referinţe
A1		5.000	Sector cadastral:54 Teren neimprejmuit;

B. Partea II. Proprietari şi acte

Inscrieri privitoare la dreptul de proprietate şi alte drepturi reale		Referinţe
/		
Act Normativ nr. 7, din 13/03/1996 emis de PARLAMENT (art. 13 alin. 15);		
B1	Inscrierea provizorie, drept de PROPRIETATE, dobandit prin Lege, cota actuala 1/1, cota initiala 1/1	A1
	1) **COMUNA STOLNICI**, CIF:4469493	

C. Partea III. SARCINI .

Inscrieri privind dezmembramintele dreptului de proprietate, drepturi reale de garanţie şi sarcini	Referinţe
NU SUNT	

Anexa Nr. 1 La Partea I

Teren

Nr cadastral	Suprafaţa (mp)*	Observaţii / Referinţe
	5.000	

* Suprafaţa este determinată in planul de proiecţie Stereo 70.

DETALII LINIARE IMOBIL

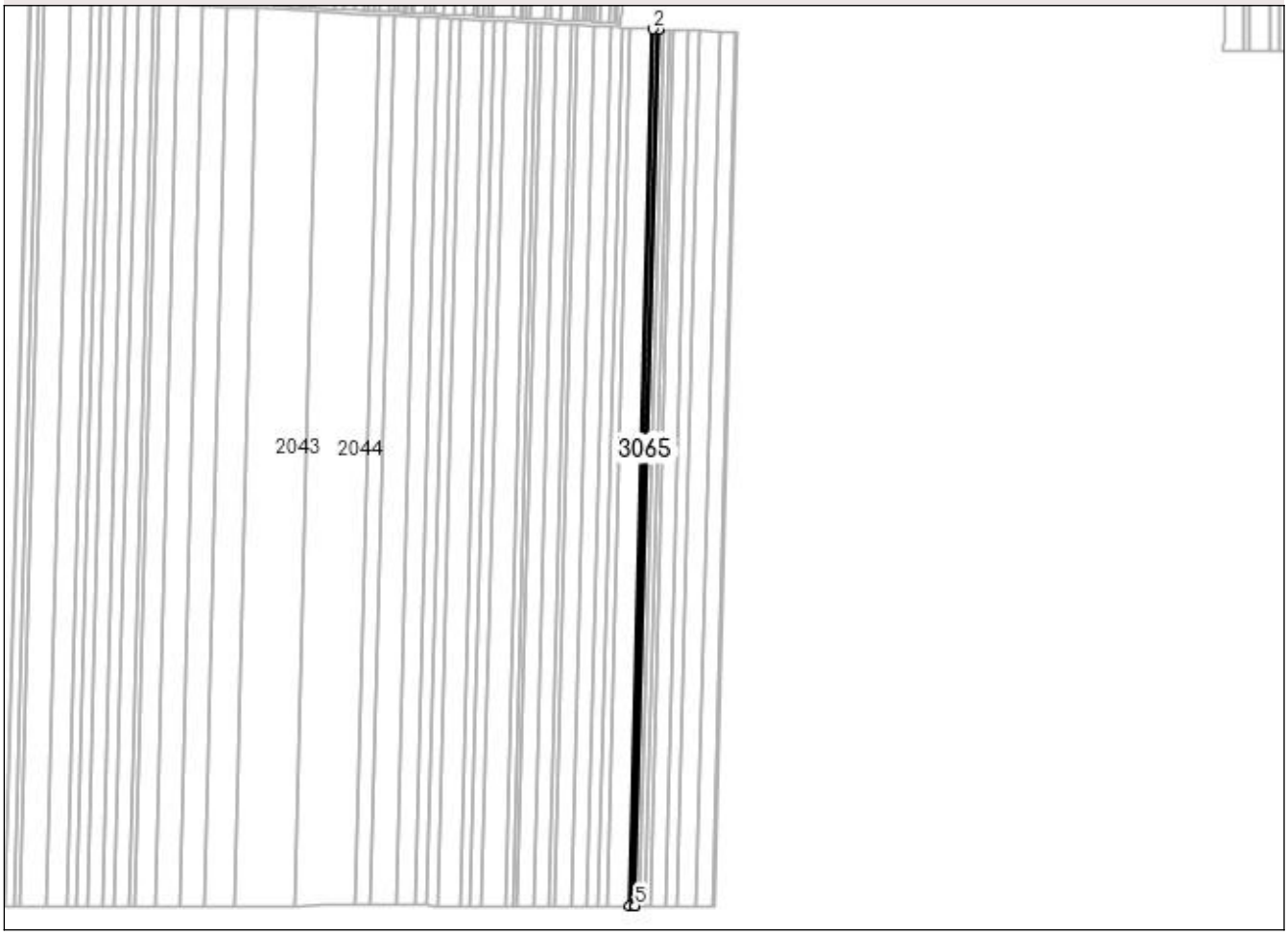

Date referitoare la teren

Crt	Categorie folosință	Intra vilan	Suprafaţa (mp)	Tarla	Parcelă	Nr. topo	Observaţii / Referinţe
1	arabil	NU	5.000	34	460	-	

Lungime Segmente
1) Valorile lungimilor segmentelor sunt obţinute din proiecţie în plan.

Punct început	X / Y	Punct sfârşit	X / Y	Lungime segment (** (m)
1	486.151,254 339.724,859	2	486.145,815 339.725,092	5.444
2	486.145,815 339.725,092	3	486.121,567 338.806,826	918.586
3	486.121,567 338.806,826	4	486.126,043 338.806,835	4.476
4	486.126,043 338.806,835	5	486.127,013 338.806,837	0.97
5	486.127,013 338.806,837	1	486.151,254 339.724,859	918.342

** Lungimile segmentelor sunt determinate în planul de proiecţie Stereo 70 şi sunt rotunjite la 1 milimetru.
*** Distanţa dintre puncte este formată din segmente cumulate ce sunt mai mici decât valoarea 1 milimetru.

DATE DESPRE IMOBILUL NR. 3066

Oficiul de Cadastru şi Publicitate Imobiliară ARGES
Biroul de Cadastru şi Publicitate Imobiliară Costesti

A. Partea I. Descrierea imobilului

TEREN Extravilan

Adresa: Jud. Arges

Nr. Crt	Nr cadastral Nr. topografic	Suprafaţa* (mp)	Observaţii / Referinţe
A1		1.800	Sector cadastral:32 Teren neimprejmuit;

B. Partea II. Proprietari şi acte

Inscrieri privitoare la dreptul de proprietate şi alte drepturi reale		Referinţe
/		
Act Normativ nr. 7, din 13/03/1996 emis de PARLAMENT (art. 13 alin. 15);		
B1	Inscrierea provizorie, drept de PROPRIETATE, dobandit prin Lege, cota actuala 1/1, cota initiala 1/1	A1
	1) **COMUNA STOLNICI**, CIF:4469493	

C. Partea III. SARCINI .

Inscrieri privind dezmembramintele dreptului de proprietate, drepturi reale de garanţie şi sarcini	Referinţe
NU SUNT	

Anexa Nr. 1 La Partea I

Teren

Nr cadastral	Suprafaţa (mp)*	Observaţii / Referinţe
	1.800	

* Suprafaţa este determinată in planul de proiecţie Stereo 70.

DETALII LINIARE IMOBIL

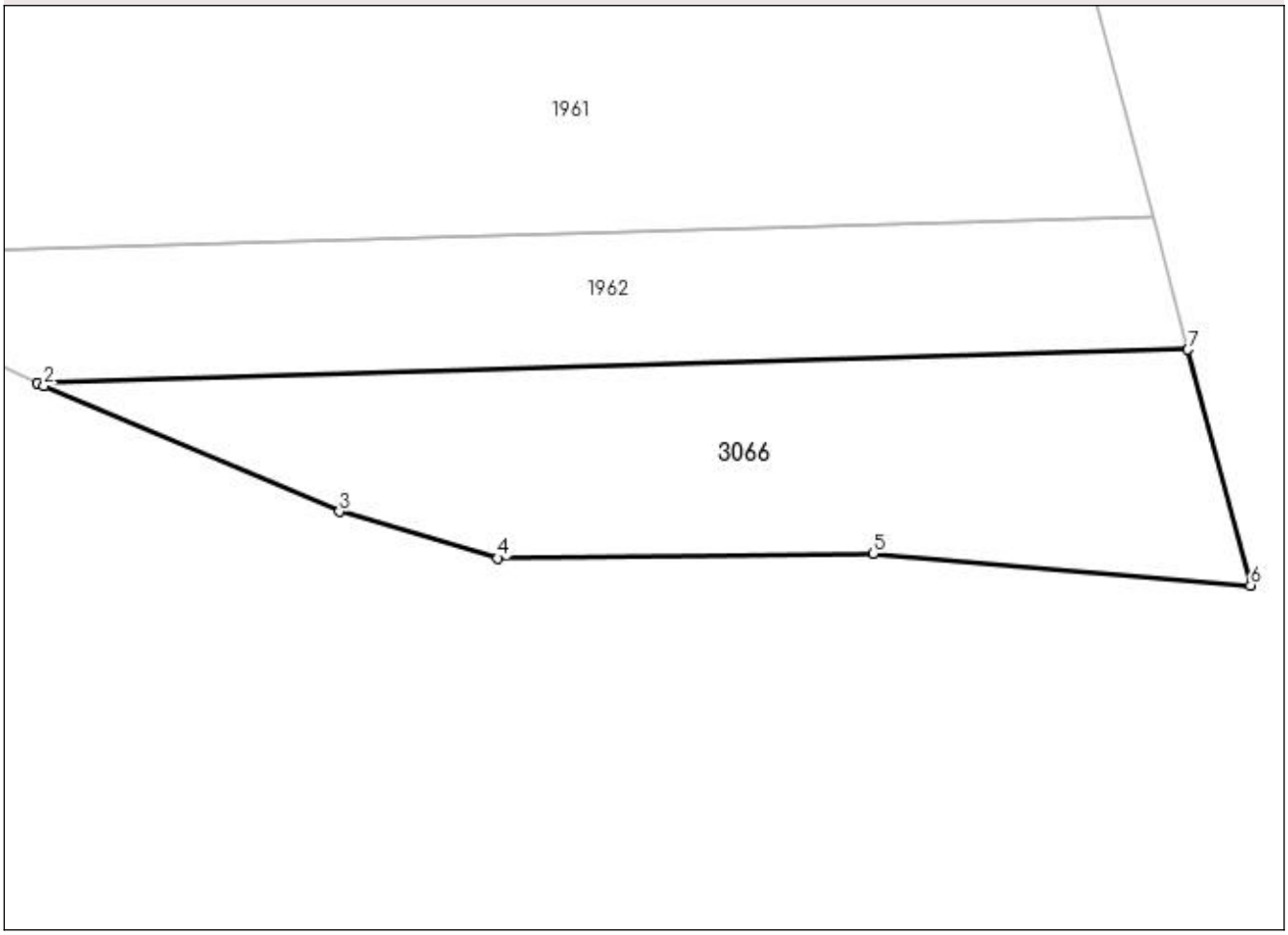

Date referitoare la teren

Crt	Categorie folosinţă	Intra vilan	Suprafaţa (mp)	Tarla	Parcelă	Nr. topo	Observaţii / Referinţe
1	arabil	NU	1.800	50	741	-	

Lungime Segmente
1) Valorile lungimilor segmentelor sunt obţinute din proiecţie în plan.

Punct început	X / Y	Punct sfârşit	X / Y	Lungime segment (** (m)
1	480.609,382 342.483,24	2	480.610,021 342.482,94	0.706
2	480.610,021 342.482,94	3	480.638,543 342.470,8	30.998
3	480.638,543 342.470,8	4	480.653,86 342.466,282	15.969
4	480.653,86 342.466,282	5	480.690,119 342.466,745	36.262
5	480.690,119 342.466,745	6	480.726,614 342.463,673	36.624

Punct început	X / Y	Punct sfârşit	X / Y	Lungime segment (** (m)
6	480.726,614 342.463,673	7	480.720,571 342.486,444	23.559
7	480.720,571 342.486,444	1	480.609,382 342.483,24	111.235

** Lungimile segmentelor sunt determinate în planul de proiecţie Stereo 70 şi sunt rotunjite la 1 milimetru.
*** Distanţa dintre puncte este formată din segmente cumulate ce sunt mai mici decât valoarea 1 milimetru.